

**DATE DESPRE IMOBILUL NR. 4535**

Oficiul de Cadastru și Publicitate Imobiliară NEAMT
 Biroul de Cadastru și Publicitate Imobiliară Targu-Neamt

A. Partea I. Descrierea imobilului

TEREN Extravilan

Adresa: Jud. Neamt

Nr. Crt	Nr cadastral Nr. topografic	Suprafața* (mp)	Observații / Referințe
A1		2.500	Sector cadastral:47 Teren neimprejmuit;

B. Partea II. Proprietari și acte

Inscrieri privitoare la dreptul de proprietate și alte drepturi reale	Referințe
/	
Hotarare Judecatoreasca nr. SC NR. 191, din 28/02/2018 emis de JUDECATORIA TÎRGU NEAMȚ;	
B1	A1
Intabulare, drept de PROPRIETATE, dobandit prin Hotarare Judecatoreasca, cota actuala 1/1 1) IACOB N FLORICA	

C. Partea III. SARCINI .

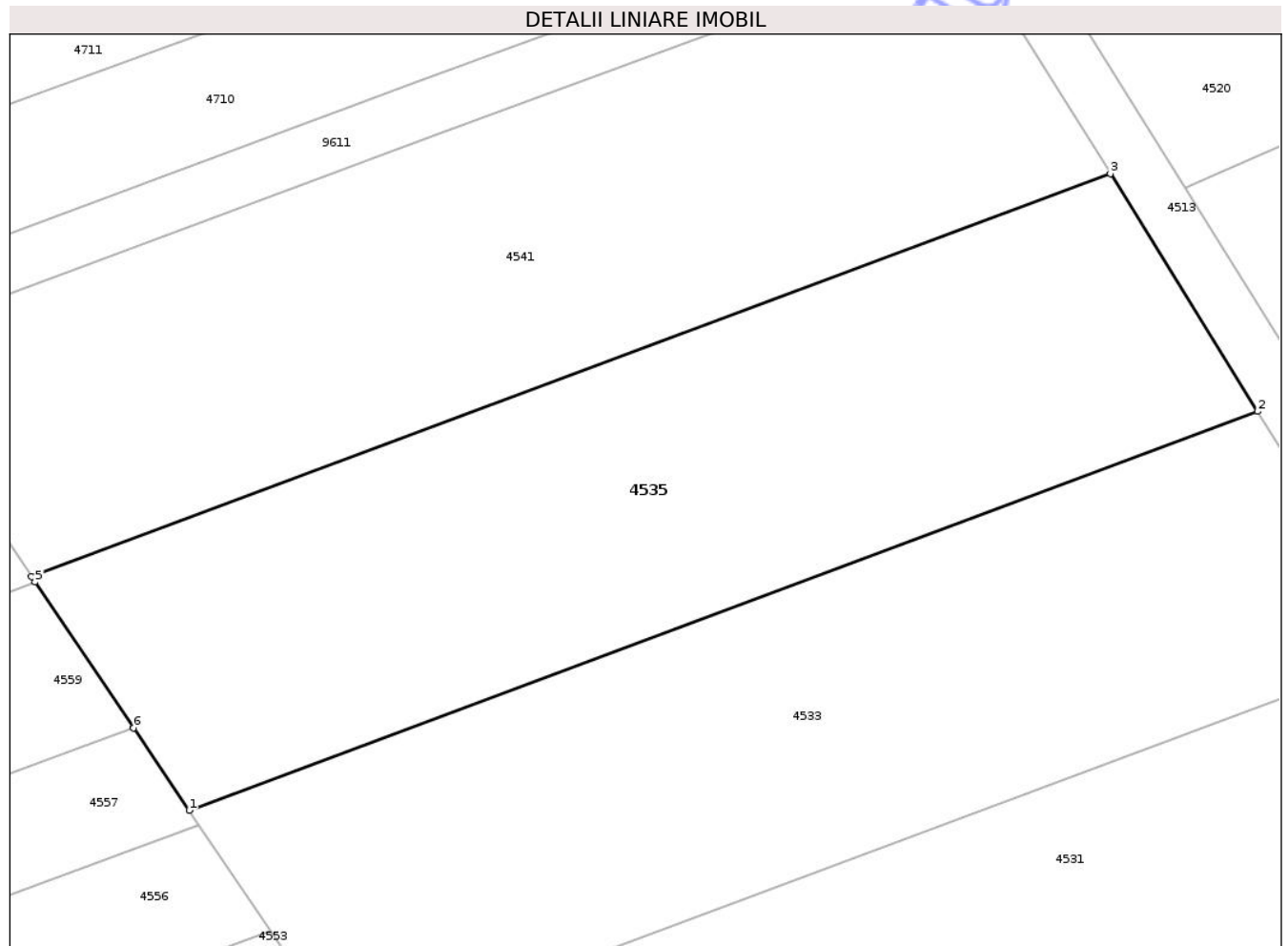
Inscrieri privind dezmembramintele dreptului de proprietate, drepturi reale de garanție și sarcini	Referințe
NU SUNT	

Anexa Nr. 1 La Partea I

Teren

Nr cadastral	Suprafața (mp)*	Observații / Referințe
	2.500	

* Suprafața este determinată în planul de proiecție Stereo 70.



Date referitoare la teren

Crt	Categorie folosință	Intravilan	Suprafața (mp)	Tarla	Parcelă	Nr. topo	Observații / Referințe
1	arabil	NU	2.500	36	261/3	-	NR TOPO CORECT TARLA 36, PARCELA 291/3

Lungime Segmente

1) Valorile lungimilor segmentelor sunt obținute din proiecție în plan.

Punct început	X / Y	Punct sfârșit	X / Y	Lungime segment (** (m)
1	621.482,664 630.734,331	2	621.578,034 630.769,891	101.784
2	621.578,034 630.769,891	3	621.564,895 630.791,076	24.929
3	621.564,895 630.791,076	4	621.468,581 630.755,165	102.79
4	621.468,581 630.755,165	5	621.468,901 630.754,692	0.571
5	621.468,901 630.754,692	6	621.477,707 630.741,664	15.725

Punct început	X / Y	Punct sfârșit	X / Y	Lungime segment (** (m)
6	621.477,707 630.741,664	1	621.482,664 630.734,331	8.851

** Lungimile segmentelor sunt determinate în planul de proiecție Stereo 70 și sunt rotunjite la 1 milimetru.

*** Distanța dintre puncte este formată din segmente cumulate ce sunt mai mici decât valoarea 1 milimetru.

Neutilizabil în Circuitul Civil

**DATE DESPRE IMOBILUL NR. 4537**

Oficiul de Cadastru și Publicitate Imobiliară NEAMT
Biroul de Cadastru și Publicitate Imobiliară Targu-Neamt

A. Partea I. Descrierea imobilului

TEREN Extravilan

Adresa: Jud. Neamt

Nr. Crt	Nr cadastral Nr. topografic	Suprafața* (mp)	Observații / Referințe
A1		800	Sector cadastral:47 Teren neimprejmuit;

B. Partea II. Proprietari și acte

Inscrieri privitoare la dreptul de proprietate și alte drepturi reale	Referințe
/	
Act Notarial nr. APV NR. 575, din 31/03/1998 emis de BNP TEODORESCU HARALAMBIE;	
B1	A1
Intabulare, drept de PROPRIETATE, dobandit prin Iesire Din Indiviziune, cota actuala 1/1 1) ANUȘCA C EMILIEA, LIPSA CNP	

C. Partea III. SARCINI .

Inscrieri privind dezmembramintele dreptului de proprietate, drepturi reale de garanție și sarcini	Referințe
NU SUNT	

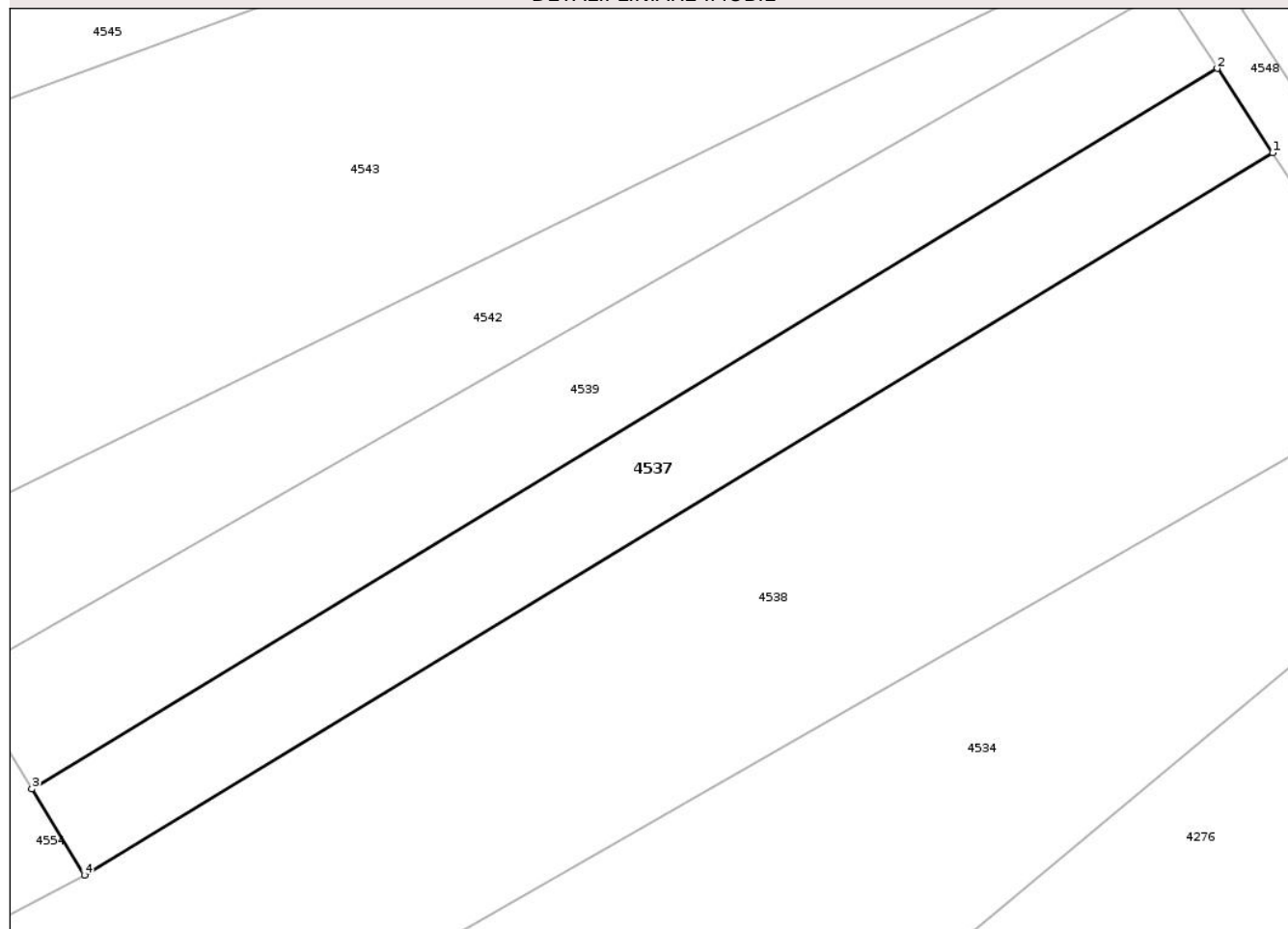
Anexa Nr. 1 La Partea I

Teren

Nr cadastral	Suprafața (mp)*	Observații / Referințe
	800	

* Suprafața este determinată în planul de proiecție Stereo 70.

DETALII LINIARE IMOBIL



Date referitoare la teren

Crt	Categorie folosință	Intra vilan	Suprafața (mp)	Tarla	Parcelă	Nr. topo	Observații / Referințe
1	arabil	NU	800	36	261/30	-	

Lungime Segmente

1) Valorile lungimilor segmentelor sunt obținute din proiecție în plan.

Punct început	X / Y	Punct sfârșit	X / Y	Lungime segment (** (m)
1	621.569,37 630.412,59	2	621.565,186 630.418,969	7.629
2	621.565,186 630.418,969	3	621.475,603 630.364,575	104.804
3	621.475,603 630.364,575	4	621.479,575 630.358,067	7.624
4	621.479,575 630.358,067	1	621.569,37 630.412,59	105.052

** Lungimile segmentelor sunt determinate în planul de proiecție Stereo 70 și sunt rotunjite la 1 milimetru.

*** Distanța dintre puncte este formată din segmente cumulate ce sunt mai mici decât valoarea 1 milimetru.

Neutilizabil în Circuitul
Civil

**DATE DESPRE IMOBILUL NR. 4538**

Oficiul de Cadastru și Publicitate Imobiliară NEAMȚ
 Biroul de Cadastru și Publicitate Imobiliară Targu-Neamt

A. Partea I. Descrierea imobilului

TEREN Extravilan

Adresa: Jud. Neamt

Nr. Crt	Nr cadastral Nr. topografic	Suprafața* (mp)	Observații / Referințe
A1		2.500	Sector cadastral:47 Teren neimprejmuit;

B. Partea II. Proprietari și acte

Inscrieri privitoare la dreptul de proprietate și alte drepturi reale	Referințe
/	
Act Administrativ nr. 43/404, din 22/11/1996 emis de CJPSDPAT NEAMȚ;	
B1	A1
Intabulare, drept de PROPRIETATE, dobandit prin Reconstituire, cota actuala 1/1	
1) TATARU C AGLAIA, LIPSA CNP 2) ANTON C CONSTANTIN, LIPSA CNP 3) CARAMIDA C AURICA, LIPSA CNP 4) ANTON C GHEORGHE, LIPSA CNP 5) LARIU C MILUȚA, LIPSA CNP 6) PETRARU C FLORICA, LIPSA CNP	

C. Partea III. SARCINI .

Inscrieri privind dezmembramintele dreptului de proprietate, drepturi reale de garanție și sarcini	Referințe
NU SUNT	

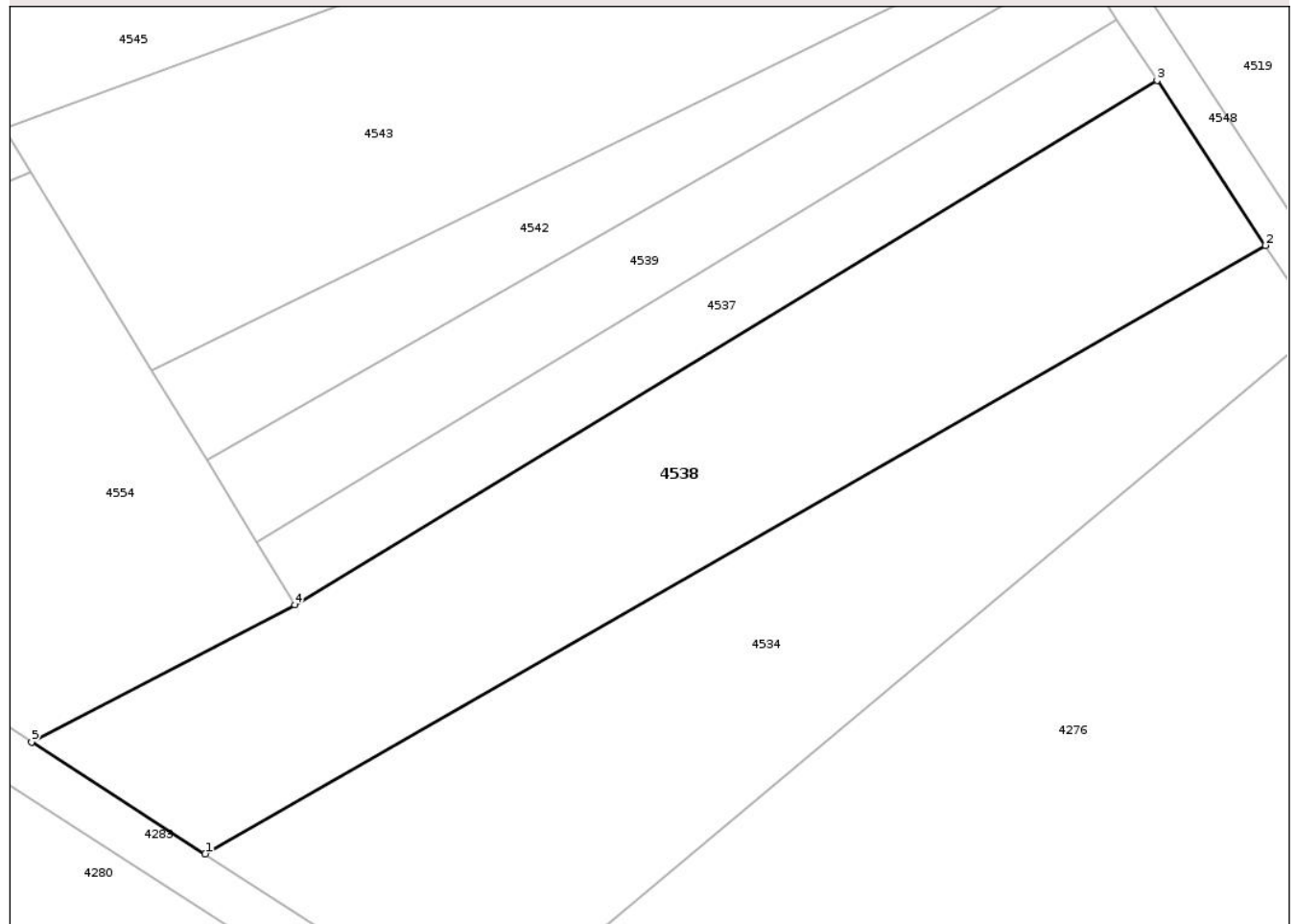
Anexa Nr. 1 La Partea I

Teren

Nr cadastral	Suprafața (mp)*	Observații / Referințe
	2.500	

* Suprafața este determinată în planul de proiecție Stereo 70.

DETALII LINIARE IMOBIL



Date referitoare la teren

Crt	Categorie folosință	Intra vilan	Suprafața (mp)	Tarla	Parcelă	Nr. topo	Observații / Referințe
1	arabil	NU	2.500	36	261/31	-	NR TOPO CORECT TARLA 36, PARCELA 291/31

Lungime Segmente

1) Valorile lungimilor segmentelor sunt obținute din proiecție în plan.

Punct început	X / Y	Punct sfârșit	X / Y	Lungime segment (** (m)
1	621.470,242 630.332,168	2	621.580,635 630.395,439	127.24
2	621.580,635 630.395,439	3	621.569,37 630.412,59	20.519
3	621.569,37 630.412,59	4	621.479,575 630.358,067	105.052
4	621.479,575 630.358,067	5	621.452,178 630.343,81	30.884
5	621.452,178 630.343,81	1	621.470,242 630.332,168	21.491

** Lungimile segmentelor sunt determinate în planul de proiecție Stereo 70 și sunt rotunjite la 1 milimetru.

*** Distanța dintre puncte este formată din segmente cumulate ce sunt mai mici decât valoarea 1 milimetru.

Neutilizabil în Circuitul
Civil

**DATE DESPRE IMOBILUL NR. 4544**

Oficiul de Cadastru și Publicitate Imobiliară NEAMT
Biroul de Cadastru și Publicitate Imobiliară Targu-Neamt

A. Partea I. Descrierea imobilului

TEREN Extravilan

Adresa: Jud. Neamt

Nr. Crt	Nr cadastral Nr. topografic	Suprafața* (mp)	Observații / Referințe
A1		2.500	Sector cadastral:47 Teren neimprejmuit;

B. Partea II. Proprietari și acte

Inscrieri privitoare la dreptul de proprietate și alte drepturi reale	Referințe
/	
Act Notarial nr. CM NR. 188, din 17/11/2008 emis de NP DAVID DANIELA;	
B1	A1
Intabulare, drept de PROPRIETATE, dobandit prin Iesire Din Indiviziune, cota actuala 1/1	
1) TATARU C DOREL	

C. Partea III. SARCINI .

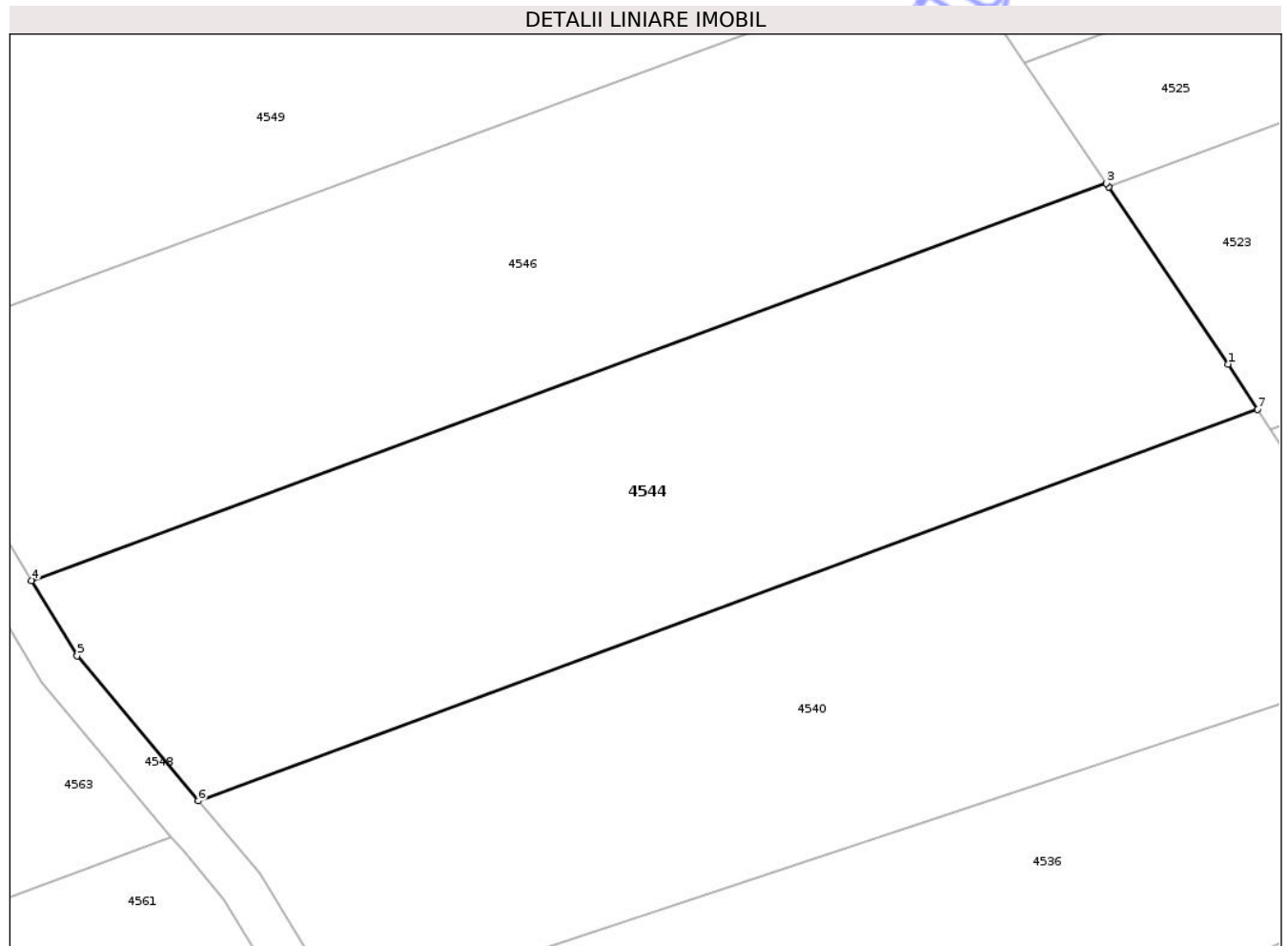
Inscrieri privind dezmembramintele dreptului de proprietate, drepturi reale de garanție și sarcini	Referințe
NU SUNT	

Anexa Nr. 1 La Partea I

Teren

Nr cadastral	Suprafața (mp)*	Observații / Referințe
	2.500	

* Suprafața este determinată în planul de proiecție Stereo 70.



Date referitoare la teren

Crt	Categorie folosință	Intra vilan	Suprafața (mp)	Tarla	Parcelă	Nr. topo	Observații / Referințe
1	arabil	NU	2.500	36	261/39	-	NR TOPO CORECT TARLA 36, PARCELA 291/39

Lungime Segmente

1) Valorile lungimilor segmentelor sunt obținute din proiecție în plan.

Punct început	X / Y	Punct sfârșit	X / Y	Lungime segment (** (m)
1	621.551,333 630.632,741	2	621.540,444 630.648,85	19.444
2	621.540,444 630.648,85	3	621.540,232 630.649,164	0.378
3	621.540,232 630.649,164	4	621.442,399 630.613,065	104.28
4	621.442,399 630.613,065	5	621.446,555 630.606,206	8.02
5	621.446,555 630.606,206	6	621.457,584 630.593,046	17.17

Punct început	X / Y	Punct sfârșit	X / Y	Lungime segment (** (m)
6	621.457,584 630.593,046	7	621.554,002 630.628,622	102.772
7	621.554,002 630.628,622	1	621.551,333 630.632,741	4.908

** Lungimile segmentelor sunt determinate în planul de proiecție Stereo 70 și sunt rotunjite la 1 milimetru.

*** Distanța dintre puncte este formată din segmente cumulate ce sunt mai mici decât valoarea 1 milimetru.

Neutilizabil în Circuitul Civil

**DATE DESPRE IMOBILUL NR. 4546**

Oficiul de Cadastru și Publicitate Imobiliară NEAMȚ
 Biroul de Cadastru și Publicitate Imobiliară Targu-Neamt

A. Partea I. Descrierea imobilului

TEREN Extravilan

Adresa: Jud. Neamt

Nr. Crt	Nr cadastral Nr. topografic	Suprafața* (mp)	Observații / Referințe
A1		2.500	Sector cadastral:47 Teren neimprejmuit;

B. Partea II. Proprietari și acte

Inscrieri privitoare la dreptul de proprietate și alte drepturi reale	Referințe
/	
Act Administrativ nr. 43/133, din 12/06/1995 emis de CJPSDPAT NEAMȚ;	
B1	A1
Intabulare, drept de PROPRIETATE, dobandit prin Reconstituire, cota actuala 1/1	
1) IVAN V IOAN, LIPSA CNP	

C. Partea III. SARCINI .

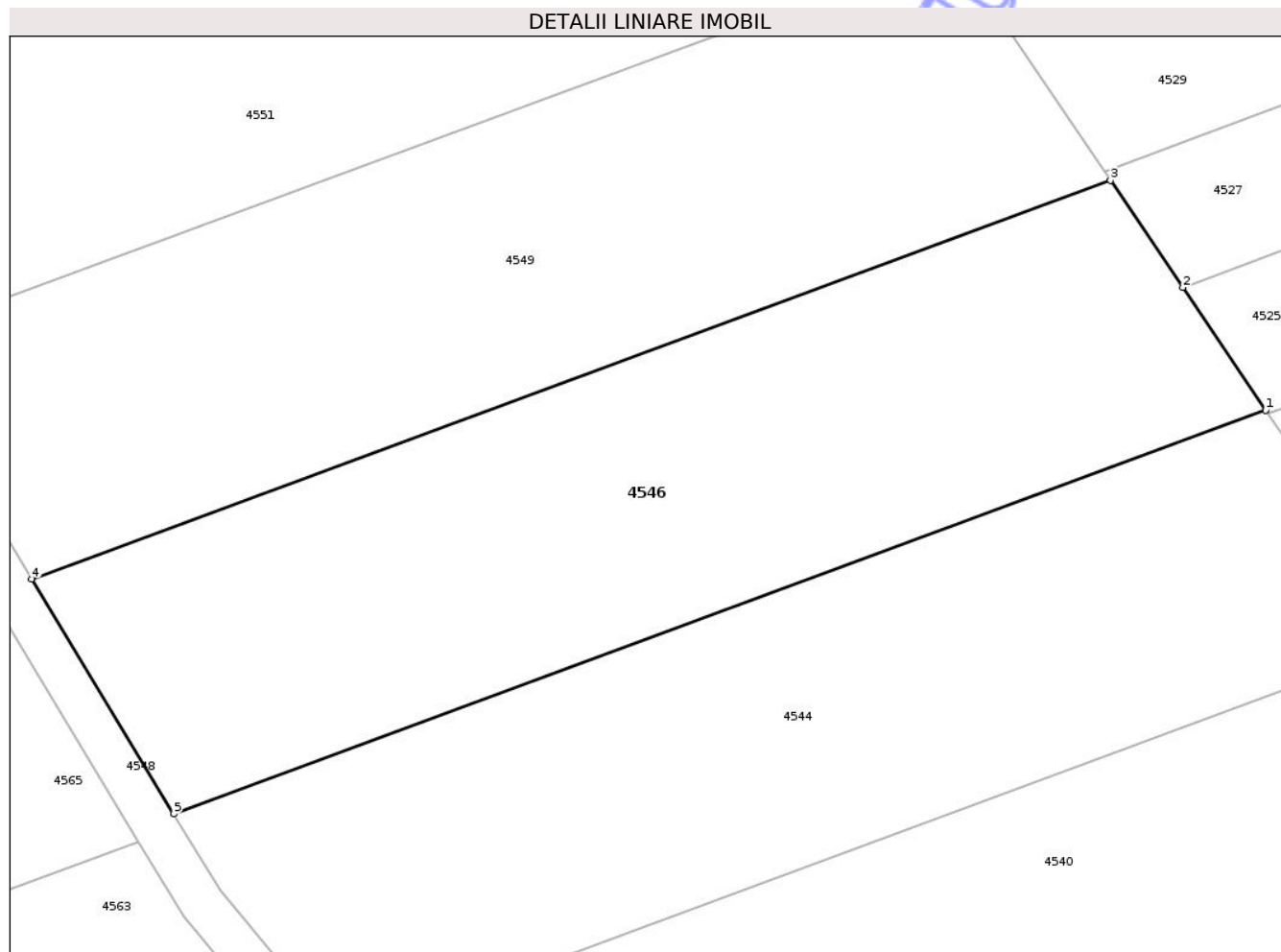
Inscrieri privind dezmembramintele dreptului de proprietate, drepturi reale de garanție și sarcini	Referințe
NU SUNT	

Anexa Nr. 1 La Partea I

Teren

Nr cadastral	Suprafața (mp)*	Observații / Referințe
	2.500	

* Suprafața este determinată în planul de proiecție Stereo 70.



Date referitoare la teren

Crt	Categorie folosință	Intra vilan	Suprafața (mp)	Tarla	Parcelă	Nr. topo	Observații / Referințe
1	arabil	NU	2.500	36	291/16	-	

Lungime Segmente

1) Valorile lungimilor segmentelor sunt obținute din proiecție în plan.

Punct început	X / Y	Punct sfârșit	X / Y	Lungime segment (** (m)
1	621.540,232 630.649,164	2	621.532,795 630.660,166	13.28
2	621.532,795 630.660,166	3	621.526,323 630.669,74	11.556
3	621.526,323 630.669,74	4	621.429,671 630.634,078	103.022
4	621.429,671 630.634,078	5	621.442,399 630.613,065	24.567
5	621.442,399 630.613,065	1	621.540,232 630.649,164	104.28

** Lungimile segmentelor sunt determinate în planul de proiecție Stereo 70 și sunt rotunjite la 1 milimetru.

*** Distanța dintre puncte este formată din segmente cumulate ce sunt mai mici decât valoarea 1 milimetru.

Neutilizabil în Circuitul
Civil

**DATE DESPRE IMOBILUL NR. 4548**

Oficiul de Cadastru și Publicitate Imobiliară NEAMT
Biroul de Cadastru și Publicitate Imobiliară Targu-Neamt

A. Partea I. Descrierea imobilului

TEREN Extravilan

Adresa: Jud. Neamt

Nr. Crt	Nr cadastral Nr. topografic	Suprafața* (mp)	Observații / Referințe
A1		1.712	Sector cadastral:47 Teren neimprejmuit;

B. Partea II. Proprietari și acte

Inscrieri privitoare la dreptul de proprietate și alte drepturi reale	Referințe
/	
Act Administrativ nr. 8784, din 21/11/2024 emis de COMUNA PASTRAVENI;	
B1	Inscrierea posesiei, drept de PROPRIETATE, dobandit prin Lege, cota actuala 1/1
	1) NEIDENTIFICAT NEIDENTIFICAT
Act Normativ nr. 7, din 13/03/1996 emis de PARLAMENTUL ROMÂNIEI (Art. 13);	
B2	Se noteaza mențiunea de proprietar neidentificat

C. Partea III. SARCINI .

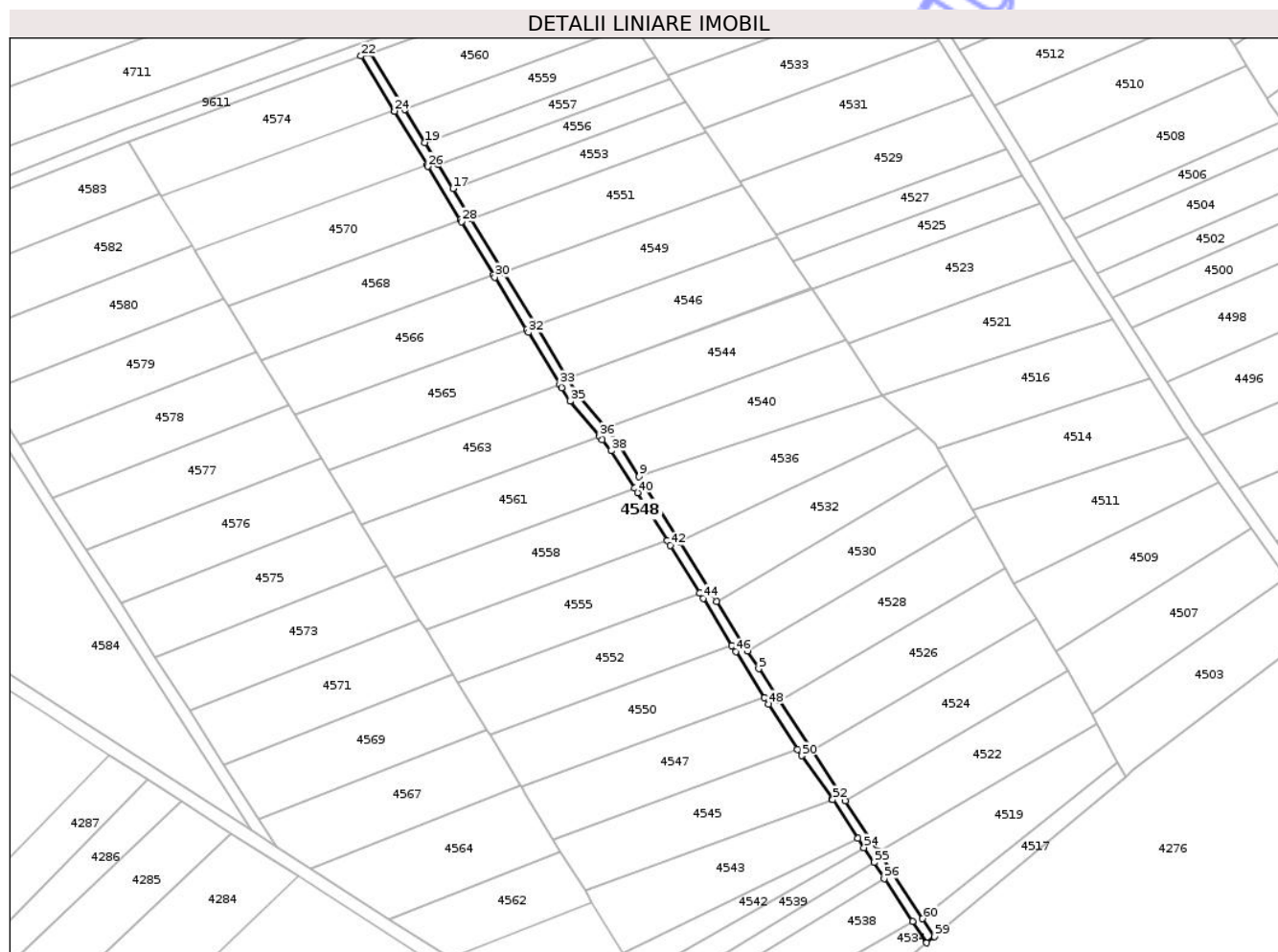
Inscrieri privind dezmembramintele dreptului de proprietate, drepturi reale de garanție și sarcini	Referințe
NU SUNT	

Anexa Nr. 1 La Partea I

Teren

Nr cadastral	Suprafața (mp)*	Observații / Referințe
	1.712	

* Suprafața este determinată în planul de proiecție Stereo 70.



Date referitoare la teren

Crt	Categorie folosință	Intra vilan	Suprafața (mp)	Tarla	Parcelă	Nr. topo	Observații / Referințe
1	drum	NU	1.712	36	291	-	

Lungime Segmente

1) Valorile lungimilor segmentelor sunt obținute din proiecție în plan.

Punct început	X / Y	Punct sfârșit	X / Y	Lungime segment	Punct început	X / Y	Punct sfârșit	X / Y	Lungime segment	Punct început	X / Y	Punct sfârșit	X / Y	Lungime segment
1	621.567,063 630.423,402	2	621.553,748 630.443,704	24.279	2	621.553,748 630.443,704	3	621.540,517 630.463,88	24.128	3	621.540,517 630.463,88	4	621.527,367 630.483,932	23.979
4	621.527,367 630.483,932	5	621.519,018 630.496,664	15.226	5	621.519,018 630.496,664	6	621.514,542 630.503,854	8.469	6	621.514,542 630.503,854	7	621.502,177 630.523,714	23.395
7	621.502,177 630.523,714	8	621.487,404 630.547,443	27.951	8	621.487,404 630.547,443	9	621.471,046 630.573,717	30.95	9	621.471,046 630.573,717	10	621.463,136 630.586,422	14.965
10	621.463,136 630.586,422	11	621.457,584 630.593,046	8.643	11	621.457,584 630.593,046	12	621.446,555 630.606,206	17.17	12	621.446,555 630.606,206	13	621.442,399 630.613,065	8.02
13	621.442,399 630.613,065	14	621.429,671 630.634,078	24.567	14	621.429,671 630.634,078	15	621.416,785 630.655,35	24.871	15	621.416,785 630.655,35	16	621.403,735 630.676,891	25.186
16	621.403,735 630.676,891	17	621.396,354 630.689,076	14.246	17	621.396,354 630.689,076	18	621.390,516 630.698,713	11.267	18	621.390,516 630.698,713	19	621.385,18 630.707,523	10.3

Punct început	X / Y	Punct sfârșit	X / Y	Lungime segment	Punct început	X / Y	Punct sfârșit	X / Y	Lungime segment	Punct început	X / Y	Punct sfârșit	X / Y	Lungime segment
19	621.385,18 630.707,523	20	621.377,121 630.720,826	15.554	20	621.377,121 630.720,826	21	621.363,494 630.743,322	26.301	21	621.363,494 630.743,322	22	621.359,566 630.742,244	4.073
22	621.359,566 630.742,244	23	621.372,743 630.720,334	25.567	23	621.372,743 630.720,334	24	621.372,88 630.720,107	0.265	24	621.372,88 630.720,107	25	621.386,022 630.698,412	25.366
25	621.386,022 630.698,412	26	621.386,298 630.697,957	0.531	26	621.386,298 630.697,957	27	621.399,314 630.676,47	25.122	27	621.399,314 630.676,47	28	621.399,727 630.675,788	0.797
28	621.399,727 630.675,788	29	621.412,617 630.654,51	24.878	29	621.412,617 630.654,51	30	621.413,169 630.653,599	1.065	30	621.413,169 630.653,599	31	621.425,931 630.632,53	24.633
31	621.425,931 630.632,53	32	621.426,622 630.631,391	1.333	32	621.426,622 630.631,391	33	621.439,257 630.610,532	24.387	33	621.439,257 630.610,532	34	621.440,087 630.609,162	1.601
34	621.440,087 630.609,162	35	621.443,292 630.603,871	6.187	35	621.443,292 630.603,871	36	621.455,149 630.589,724	18.458	36	621.455,149 630.589,724	37	621.456,268 630.588,389	1.743
37	621.456,268 630.588,389	38	621.459,89 630.584,068	5.638	38	621.459,89 630.584,068	39	621.469,27 630.569,002	17.747	39	621.469,27 630.569,002	40	621.470,35 630.567,268	2.043
40	621.470,35 630.567,268	41	621.482,35 630.547,992	22.706	41	621.482,35 630.547,992	42	621.483,558 630.546,051	2.286	42	621.483,558 630.546,051	43	621.495,403 630.527,027	22.41
43	621.495,403 630.527,027	44	621.496,738 630.524,882	2.527	44	621.496,738 630.524,882	45	621.508,233 630.506,012	22.095	45	621.508,233 630.506,012	46	621.509,77 630.503,487	2.956
46	621.509,77 630.503,487	47	621.521,37 630.485,145	21.702	47	621.521,37 630.485,145	48	621.523,007 630.482,557	3.063	48	621.523,007 630.482,557	49	621.534,627 630.464,436	21.526
49	621.534,627 630.464,436	50	621.536,308 630.461,814	3.115	50	621.536,308 630.461,814	51	621.548,475 630.444,451	21.201	51	621.548,475 630.444,451	52	621.548,62 630.444,23	0.265
52	621.548,62 630.444,23	53	621.558,828 630.428,665	18.614	53	621.558,828 630.428,665	54	621.561,228 630.425,004	4.378	54	621.561,228 630.425,004	55	621.565,186 630.418,969	7.217
55	621.565,186 630.418,969	56	621.569,37 630.412,59	7.629	56	621.569,37 630.412,59	57	621.580,635 630.395,439	20.519	57	621.580,635 630.395,439	58	621.586,272 630.386,864	10.262
58	621.586,272 630.386,864	59	621.589,342 630.389,429	4.0	59	621.589,342 630.389,429	60	621.584,717 630.396,481	8.433	60	621.584,717 630.396,481	1	621.567,063 630.423,402	32.193

** Lungimile segmentelor sunt determinate în planul de proiecție Stereo 70 și sunt rotunjite la 1 milimetru.

*** Distanța dintre puncte este formată din segmente cumulate ce sunt mai mici decât valoarea 1 milimetru.

**DATE DESPRE IMOBILUL NR. 4550**

Oficiul de Cadastru și Publicitate Imobiliară NEAMȚ
 Biroul de Cadastru și Publicitate Imobiliară Targu-Neamt

A. Partea I. Descrierea imobilului

TEREN Extravilan

Adresa: Jud. Neamt

Nr. Crt	Nr cadastral Nr. topografic	Suprafața* (mp)	Observații / Referințe
A1		2.500	Sector cadastral:47 Teren neimprejmuit;

B. Partea II. Proprietari și acte

Inscrieri privitoare la dreptul de proprietate și alte drepturi reale	Referințe
/	
Act Administrativ nr. 43/295, din 04/11/1996 emis de CJPSDPAT NEAMȚ;	
B1	A1
Intabulare, drept de PROPRIETATE, dobandit prin Reconstituire, cota actuala 1/1	
1) GRUMAZESCU V LEON, LIPSA CNP	

C. Partea III. SARCINI .

Inscrieri privind dezmembramintele dreptului de proprietate, drepturi reale de garanție și sarcini	Referințe
NU SUNT	

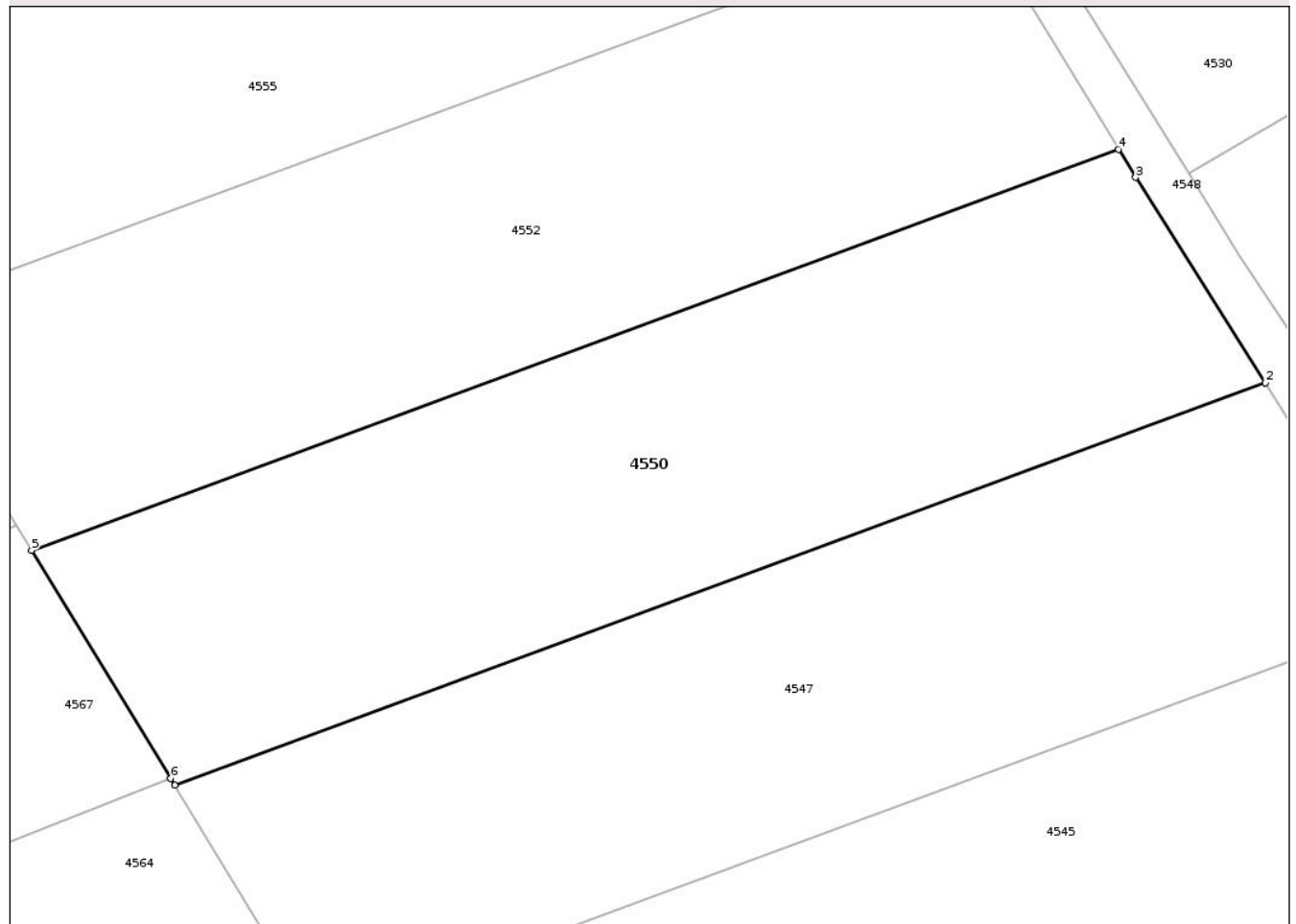
Anexa Nr. 1 La Partea I

Teren

Nr cadastral	Suprafața (mp)*	Observații / Referințe
	2.500	

* Suprafața este determinată în planul de proiecție Stereo 70.

DETALII LINIARE IMOBIL



Date referitoare la teren

Crt	Categorie folosință	Intravilan	Suprafața (mp)	Tarla	Parcelă	Nr. topo	Observații / Referințe
1	arabil	NU	2.500	36	261/26	-	NR TOPO CORECT TARLA 36, PARCELA 291/26

Lungime Segmente

1) Valorile lungimilor segmentelor sunt obținute din proiecție în plan.

Punct început	X / Y	Punct sfârșit	X / Y	Lungime segment (** (m)
1	621.423,94 630.449,234	2	621.521,37 630.485,145	103.838
2	621.521,37 630.485,145	3	621.509,77 630.503,487	21.702
3	621.509,77 630.503,487	4	621.508,233 630.506,012	2.956
4	621.508,233 630.506,012	5	621.411,132 630.470,222	103.487
5	621.411,132 630.470,222	6	621.423,563 630.449,852	23.864

Punct început	X / Y	Punct sfârșit	X / Y	Lungime segment (** (m)
6	621.423,563 630.449,852	1	621.423,94 630.449,234	0.723

** Lungimile segmentelor sunt determinate în planul de proiecție Stereo 70 și sunt rotunjite la 1 milimetru.

*** Distanța dintre puncte este formată din segmente cumulate ce sunt mai mici decât valoarea 1 milimetru.

Neutilizabil în Circuitul Civil

**DATE DESPRE IMOBILUL NR. 4554**

Oficiul de Cadastru și Publicitate Imobiliară NEAMT
Biroul de Cadastru și Publicitate Imobiliară Targu-Neamt

A. Partea I. Descrierea imobilului

TEREN Extravilan

Adresa: Jud. Neamt

Nr. Crt	Nr cadastral Nr. topografic	Suprafața* (mp)	Observații / Referințe
A1		2.500	Sector cadastral:47 Teren neimprejmuit;

B. Partea II. Proprietari și acte

Inscrieri privitoare la dreptul de proprietate și alte drepturi reale	Referințe
/	
Act Notarial nr. CM NR. 20, din 02/02/2005 emis de BNP DAVID DANIELA;	
B1	A1
Intabulare, drept de PROPRIETATE, dobandit prin Iesire Din Indiviziune, cota actuala 1/1 1) FLORE I MARIANA-LUMINIȚA	

C. Partea III. SARCINI .

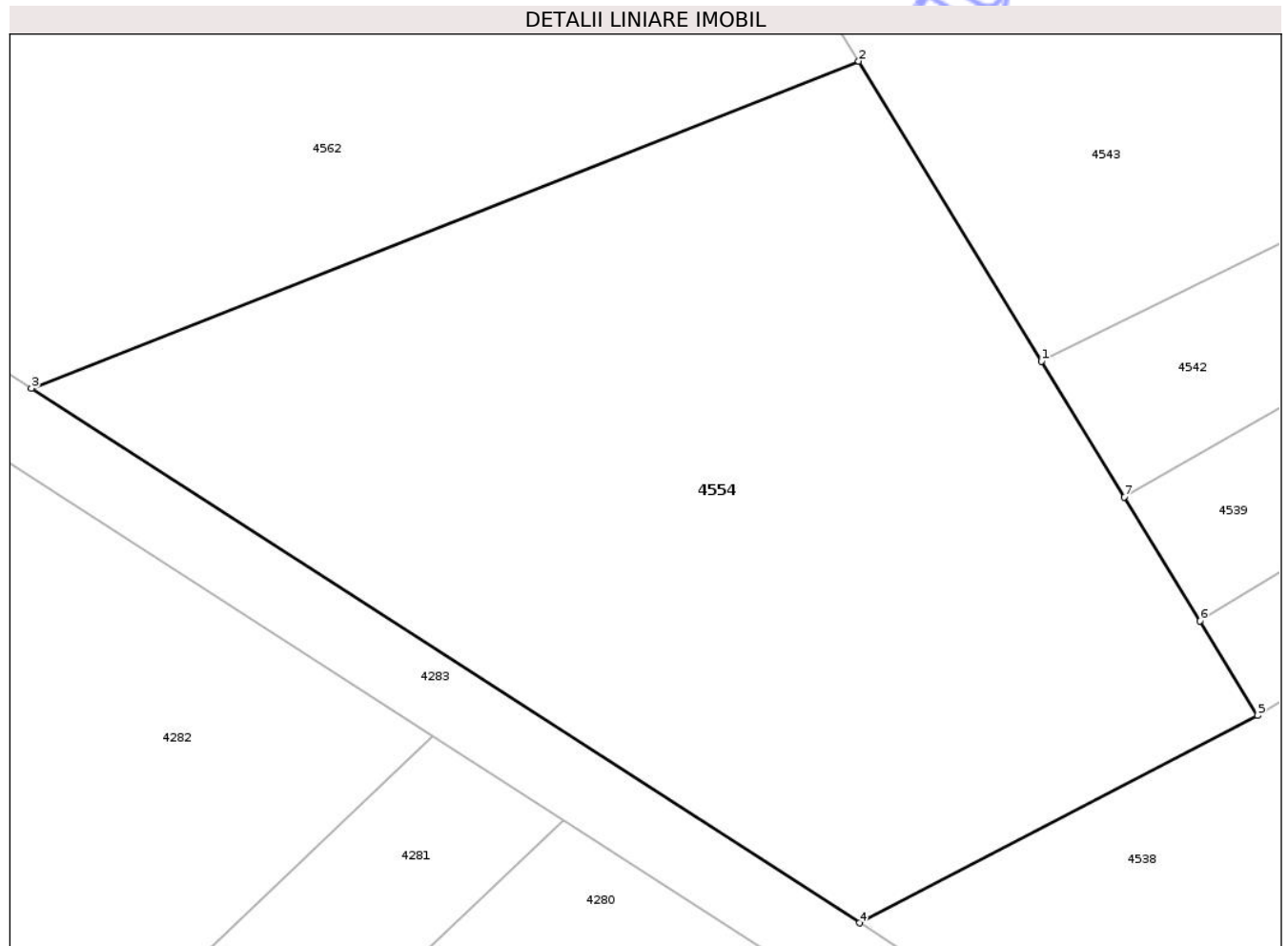
Inscrieri privind dezmembramintele dreptului de proprietate, drepturi reale de garanție și sarcini	Referințe
NU SUNT	

Anexa Nr. 1 La Partea I

Teren

Nr cadastral	Suprafața (mp)*	Observații / Referințe
	2.500	

* Suprafața este determinată în planul de proiecție Stereo 70.



Date referitoare la teren

Crt	Categorie folosință	Intra vilan	Suprafața (mp)	Tarla	Parcelă	Nr. topo	Observații / Referințe
1	arabil	NU	2.500	36	261/14	-	NR TOPO CORECT TARLA 36, PARCELA 291/14

Lungime Segmente

1) Valorile lungimilor segmentelor sunt obținute din proiecție în plan.

Punct început	X / Y	Punct sfârșit	X / Y	Lungime segment (** (m)
1	621.464,701 630.382,439	2	621.452,116 630.403,063	24.161
2	621.452,116 630.403,063	3	621.395,167 630.380,555	61.236
3	621.395,167 630.380,555	4	621.452,178 630.343,81	67.826
4	621.452,178 630.343,81	5	621.479,575 630.358,067	30.884
5	621.479,575 630.358,067	6	621.475,603 630.364,575	7.624

Punct început	X / Y	Punct sfârșit	X / Y	Lungime segment (** (m)
6	621.475,603 630.364,575	7	621.470,4 630.373,102	9.989
7	621.470,4 630.373,102	1	621.464,701 630.382,439	10.939

** Lungimile segmentelor sunt determinate în planul de proiecție Stereo 70 și sunt rotunjite la 1 milimetru.

*** Distanța dintre puncte este formată din segmente cumulate ce sunt mai mici decât valoarea 1 milimetru.

Neutilizabil în Circuitul Civil

**DATE DESPRE IMOBILUL NR. 4556**

Oficiul de Cadastru și Publicitate Imobiliară NEAMT
Biroul de Cadastru și Publicitate Imobiliară Targu-Neamt

A. Partea I. Descrierea imobilului

TEREN Extravilan

Adresa: Jud. Neamt

Nr. Crt	Nr cadastral Nr. topografic	Suprafața* (mp)	Observații / Referințe
A1		1.100	Sector cadastral:47 Teren neimprejmuit;

B. Partea II. Proprietari și acte

Inscrieri privitoare la dreptul de proprietate și alte drepturi reale		Referințe
/		
Act Notarial nr. CM NR. 83, din 19/04/2022 emis de NP DAVID DANIELA;		
B1	Intabulare, drept de PROPRIETATE, dobandit prin Succesiune, cota actuala 1/3 1) PADURARIU ANA	A1
B2	Intabulare, drept de PROPRIETATE, dobandit prin Succesiune, cota actuala 1/3 1) HORGA VASILE	A1
B3	Intabulare, drept de PROPRIETATE, dobandit prin Succesiune, cota actuala 1/3 1) HORGA GHEORGHE	A1

C. Partea III. SARCINI .

Inscrieri privind dezmembramintele dreptului de proprietate, drepturi reale de garanție și sarcini	Referințe
NU SUNT	

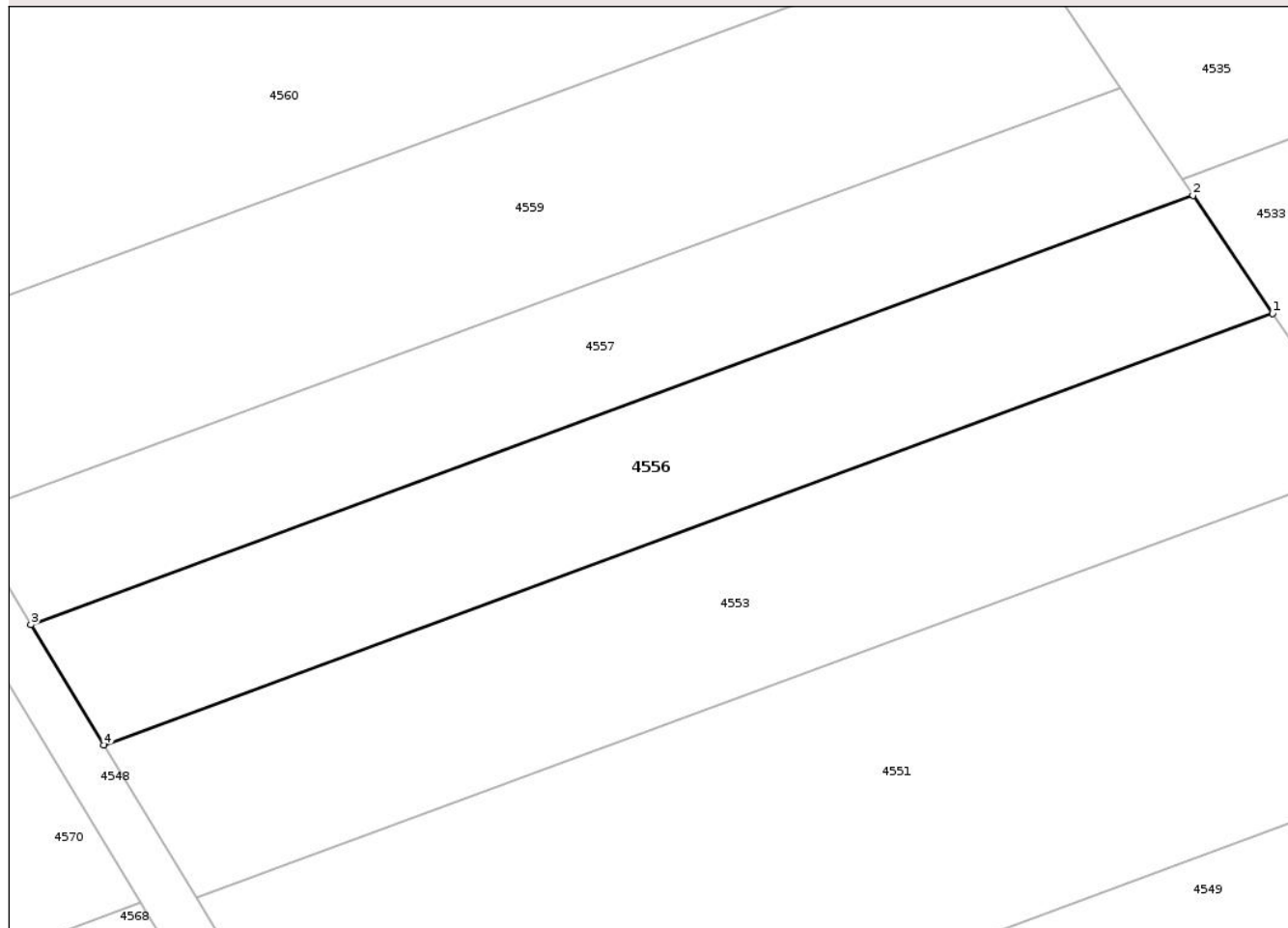
Anexa Nr. 1 La Partea I

Teren

Nr cadastral	Suprafața (mp)*	Observații / Referințe
	1.100	

* Suprafața este determinată în planul de proiecție Stereo 70.

DETALII LINIARE IMOBIL



Date referitoare la teren

Crt	Categorie folosință	Intra vilan	Suprafața (mp)	Tarla	Parcelă	Nr. topo	Observații / Referințe
1	arabil	NU	1.100	36	261/3	-	NR TOPO CORECT TARLA 36, PARCELA 291/3

Lungime Segmente

1) Valorile lungimilor segmentelor sunt obținute din proiecție în plan.

Punct început	X / Y	Punct sfârșit	X / Y	Lungime segment (** (m)
1	621.489,918 630.723,6	2	621.483,539 630.733,037	11.391
2	621.483,539 630.733,037	3	621.390,516 630.698,713	99.153
3	621.390,516 630.698,713	4	621.396,354 630.689,076	11.267
4	621.396,354 630.689,076	1	621.489,918 630.723,6	99.73

** Lungimile segmentelor sunt determinate în planul de proiecție Stereo 70 și sunt rotunjite la 1 milimetru.

*** Distanța dintre puncte este formată din segmente cumulate ce sunt mai mici decât valoarea 1 milimetru.

Neutilizabil în Circuitul
Civil

**DATE DESPRE IMOBILUL NR. 4558**

Oficiul de Cadastru și Publicitate Imobiliară NEAMT
Biroul de Cadastru și Publicitate Imobiliară Targu-Neamt

A. Partea I. Descrierea imobilului

TEREN Extravilan

Adresa: Jud. Neamt

Nr. Crt	Nr cadastral Nr. topografic	Suprafața* (mp)	Observații / Referințe
A1		2.500	Sector cadastral:47 Teren neimprejmuit;

B. Partea II. Proprietari și acte

Inscrieri privitoare la dreptul de proprietate și alte drepturi reale	Referințe
/	
Act Notarial nr. APV NR. 2361, din 03/09/2004 emis de BNP HARALAMBIE TEODORESCU;	
B1	A1
Intabulare, drept de PROPRIETATE, dobandit prin lesire Din Indiviziune, cota actuala 1/1 1) BARBIERU I MIRCEA	

C. Partea III. SARCINI .

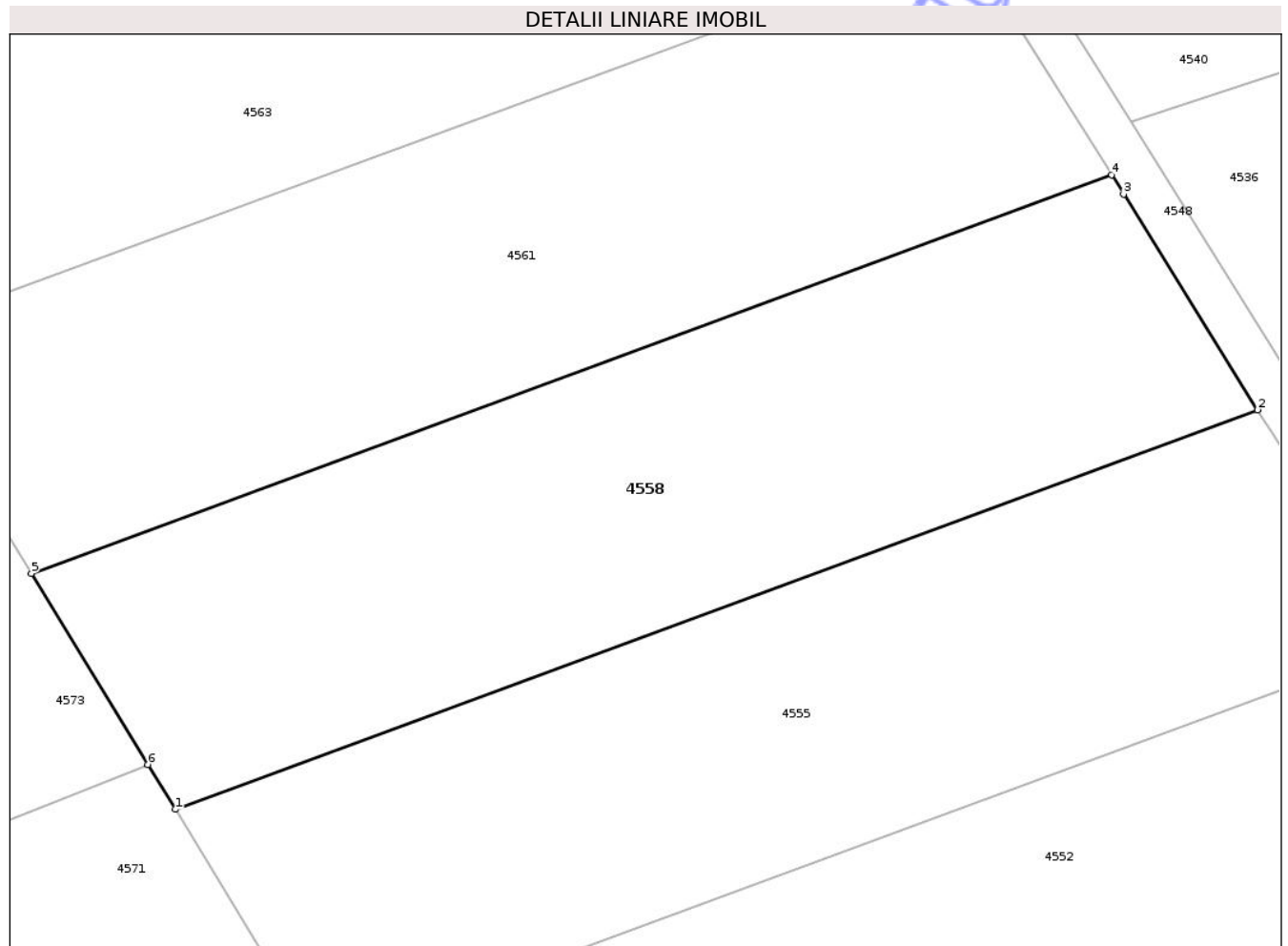
Inscrieri privind dezmembramintele dreptului de proprietate, drepturi reale de garanție și sarcini	Referințe
NU SUNT	

Anexa Nr. 1 La Partea I

Teren

Nr cadastral	Suprafața (mp)*	Observații / Referințe
	2.500	

* Suprafața este determinată în planul de proiecție Stereo 70.



Date referitoare la teren

Crt	Categorie folosință	Intravilan	Suprafața (mp)	Tarla	Parcelă	Nr. topo	Observații / Referințe
1	arabil	NU	2.500	36	261/9	-	NR TOPO CORECT TARLA 36, PARCELA 291/9

Lungime Segmente

1) Valorile lungimilor segmentelor sunt obținute din proiecție în plan.

Punct început	X / Y	Punct sfârșit	X / Y	Lungime segment (** (m)
1	621.385,465 630.512,282	2	621.482,35 630.547,992	103.257
2	621.482,35 630.547,992	3	621.470,35 630.567,268	22.706
3	621.470,35 630.567,268	4	621.469,27 630.569,002	2.043
4	621.469,27 630.569,002	5	621.372,596 630.533,37	103.031
5	621.372,596 630.533,37	6	621.383,023 630.516,284	20.016

Punct început	X / Y	Punct sfârșit	X / Y	Lungime segment (** (m)
6	621.383,023 630.516,284	1	621.385,465 630.512,282	4.689

** Lungimile segmentelor sunt determinate în planul de proiecție Stereo 70 și sunt rotunjite la 1 milimetru.

*** Distanța dintre puncte este formată din segmente cumulate ce sunt mai mici decât valoarea 1 milimetru.

Neutilizabil în Circuitul Civil

**DATE DESPRE IMOBILUL NR. 4560**

Oficiul de Cadastru și Publicitate Imobiliară NEAMȚ
Biroul de Cadastru și Publicitate Imobiliară Targu-Neamt

A. Partea I. Descrierea imobilului

TEREN Extravilan

Adresa: Jud. Neamt

Nr. Crt	Nr cadastral Nr. topografic	Suprafața* (mp)	Observații / Referințe
A1		2.500	Sector cadastral:47 Teren neimprejmuit;

B. Partea II. Proprietari și acte

Inscrieri privitoare la dreptul de proprietate și alte drepturi reale	Referințe
/	
Act Administrativ nr. 43/517, din 27/08/1997 emis de CJPSDPAT NEAMȚ;	
B1	A1
Intabulare, drept de PROPRIETATE, dobandit prin Reconstituire, cota actuala 1/1	
1) POSTOLICA D ION, LIPSA CNP 2) POSTOLICA D GRIGORE, LIPSA CNP 3) POSTOLICA D NECULAI, LIPSA CNP 4) POSTOLICA D SPIRIDON, LIPSA CNP 5) POSTOLICA D MIHAI, LIPSA CNP 6) POSTOLICA A D ADRIANA-VIOLETA, LIPSA CNP	

C. Partea III. SARCINI .

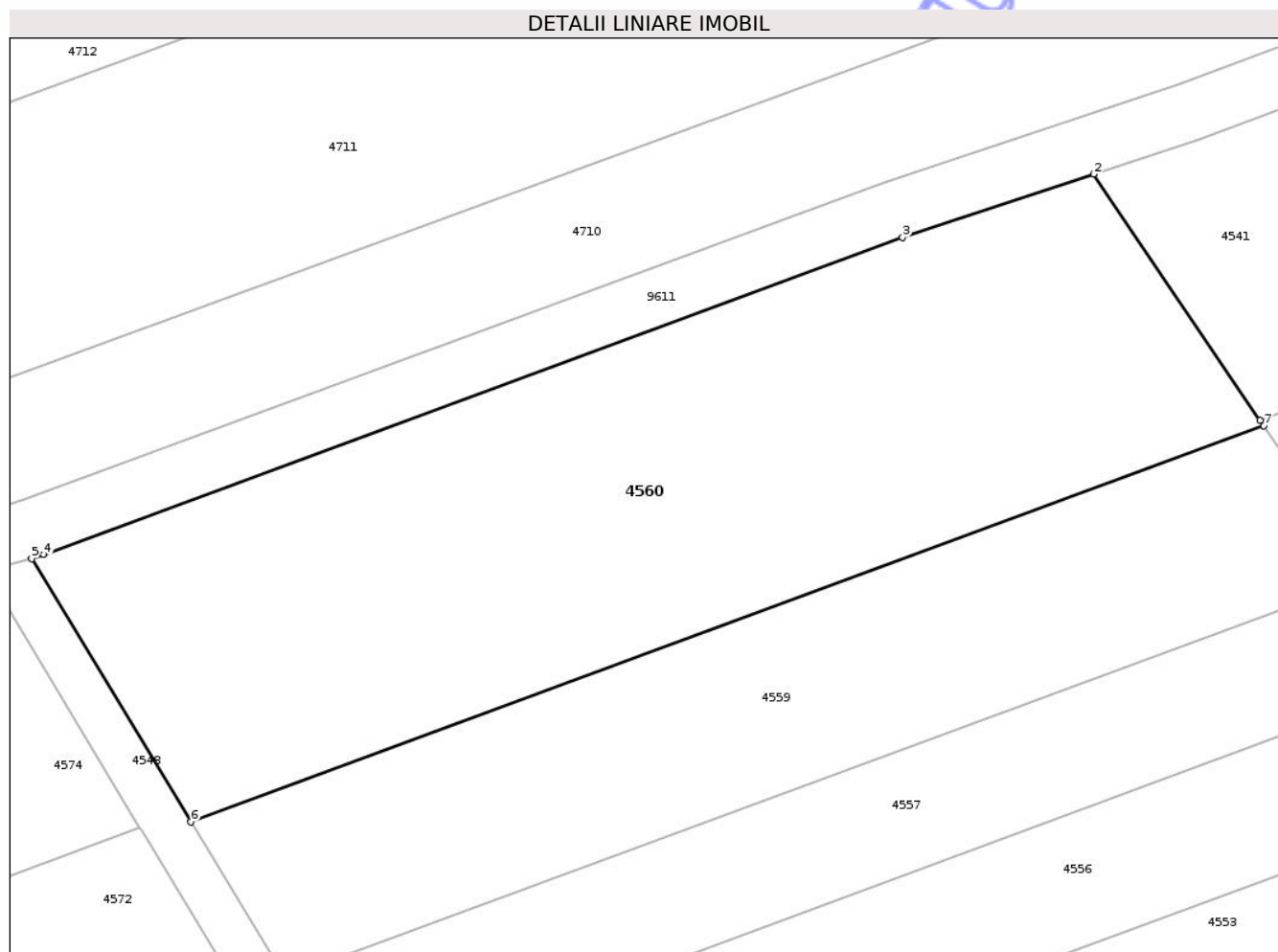
Inscrieri privind dezmembramentele dreptului de proprietate, drepturi reale de garanție și sarcini	Referințe
NU SUNT	

Anexa Nr. 1 La Partea I

Teren

Nr cadastral	Suprafața (mp)*	Observații / Referințe
	2.500	

* Suprafața este determinată în planul de proiecție Stereo 70.



Date referitoare la teren

Crt	Categorie folosință	Intravilan	Suprafața (mp)	Tarla	Parcelă	Nr. topo	Observații / Referințe
1	arabil	NU	2.500	36	261/33	-	NR TOPO CORECT TARLA 36, PARCELA 291/33

Lungime Segmente

1) Valorile lungimilor segmentelor sunt obținute din proiecție în plan.

Punct început	X / Y	Punct sfârșit	X / Y	Lungime segment (** (m)
1	621.468,581 630.755,165	2	621.454,369 630.776,191	25.379
2	621.454,369 630.776,191	3	621.438,015 630.770,777	17.227
3	621.438,015 630.770,777	4	621.364,545 630.743,668	78.311
4	621.364,545 630.743,668	5	621.363,494 630.743,322	1.107
5	621.363,494 630.743,322	6	621.377,121 630.720,826	26.301

Punct început	X / Y	Punct sfârșit	X / Y	Lungime segment (** (m)
6	621.377,121 630.720,826	7	621.468,901 630.754,692	97.829
7	621.468,901 630.754,692	1	621.468,581 630.755,165	0.571

** Lungimile segmentelor sunt determinate în planul de proiecție Stereo 70 și sunt rotunjite la 1 milimetru.

*** Distanța dintre puncte este formată din segmente cumulate ce sunt mai mici decât valoarea 1 milimetru.

Neutilizabil în Circuitul Civil

**DATE DESPRE IMOBILUL NR. 4561**

Oficiul de Cadastru și Publicitate Imobiliară NEAMȚ
Biroul de Cadastru și Publicitate Imobiliară Targu-Neamt

A. Partea I. Descrierea imobilului

TEREN Extravilan

Adresa: Jud. Neamt

Nr. Crt	Nr cadastral Nr. topografic	Suprafața* (mp)	Observații / Referințe
A1		2.500	Sector cadastral:47 Teren neimprejmuit;

B. Partea II. Proprietari și acte

Inscrieri privitoare la dreptul de proprietate și alte drepturi reale	Referințe
/	
Act Administrativ nr. 43/381, din 22/04/1996 emis de CJPSDPAT NEAMȚ;	
B1	A1
Intabulare, drept de PROPRIETATE, dobandit prin Reconstituire, cota actuala 1/1	
1) COSTAN A ANICA, LIPSA CNP	
2) BARBIERU A IOANA, LIPSA CNP	
3) ANTON A GHEORGHE, LIPSA CNP	
4) TATARU GH GHEORGHE, LIPSA CNP	

C. Partea III. SARCINI .

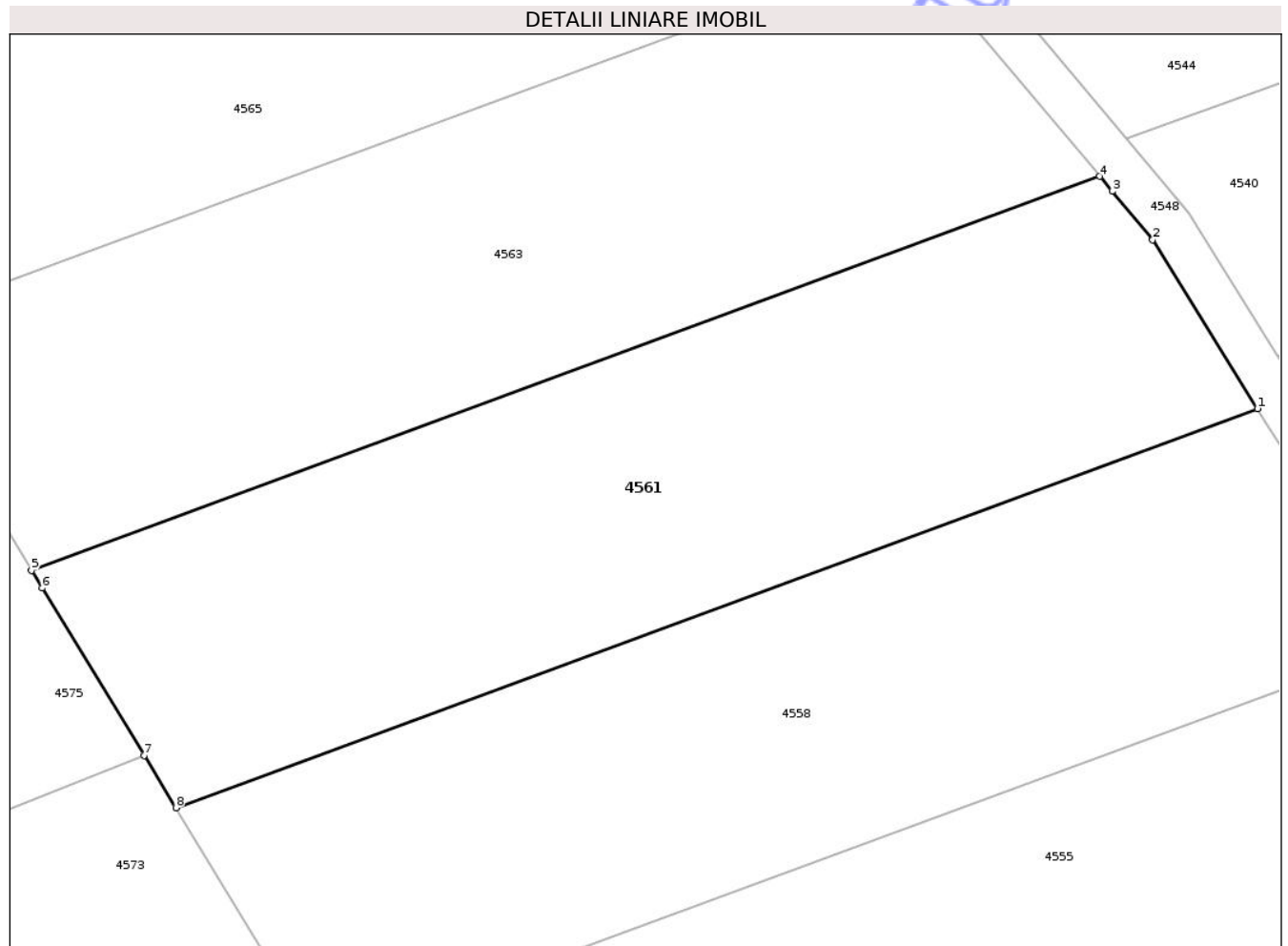
Inscrieri privind dezmembramintele dreptului de proprietate, drepturi reale de garanție și sarcini	Referințe
NU SUNT	

Anexa Nr. 1 La Partea I

Teren

Nr cadastral	Suprafața (mp)*	Observații / Referințe
	2.500	

* Suprafața este determinată în planul de proiecție Stereo 70.



Date referitoare la teren

Crt	Categorie folosință	Intravilan	Suprafața (mp)	Tarla	Parcelă	Nr. topo	Observații / Referințe
1	arabil	NU	2.500	36	261/22	-	NR TOPO CORECT TARLA 36, PARCELA 291/22

Lungime Segmente

1) Valorile lungimilor segmentelor sunt obținute din proiecție în plan.

Punct început	X / Y	Punct sfârșit	X / Y	Lungime segment (** (m)
1	621.469,27 630.569,002	2	621.459,89 630.584,068	17.747
2	621.459,89 630.584,068	3	621.456,268 630.588,389	5.638
3	621.456,268 630.588,389	4	621.455,149 630.589,724	1.743
4	621.455,149 630.589,724	5	621.359,679 630.554,536	101.748
5	621.359,679 630.554,536	6	621.360,626 630.552,985	1.817

Punct început	X / Y	Punct sfârșit	X / Y	Lungime segment (** (m)
6	621.360,626 630.552,985	7	621.369,747 630.538,039	17.51
7	621.369,747 630.538,039	8	621.372,596 630.533,37	5.469
8	621.372,596 630.533,37	1	621.469,27 630.569,002	103.031

** Lungimile segmentelor sunt determinate în planul de proiecție Stereo 70 și sunt rotunjite la 1 milimetru.

*** Distanța dintre puncte este formată din segmente cumulate ce sunt mai mici decât valoarea 1 milimetru.

Neutilizabil în Circuitul Civil

**DATE DESPRE IMOBILUL NR. 4563**

Oficiul de Cadastru și Publicitate Imobiliară NEAMȚ
 Biroul de Cadastru și Publicitate Imobiliară Targu-Neamt

A. Partea I. Descrierea imobilului

TEREN Extravilan

Adresa: Jud. Neamt

Nr. Crt	Nr cadastral Nr. topografic	Suprafața* (mp)	Observații / Referințe
A1		2.500	Sector cadastral:47 Teren neimprejmuit;

B. Partea II. Proprietari și acte

Inscrieri privitoare la dreptul de proprietate și alte drepturi reale	Referințe
/	
Act Administrativ nr. 43/219, din 09/11/1993 emis de CJPSDPAT NEAMȚ;	
B1	A1
Intabulare, drept de PROPRIETATE, dobandit prin Reconstituire, cota actuala 1/1	
1) STÎNGU I T GHEORGHE, LIPSA CNP	

C. Partea III. SARCINI .

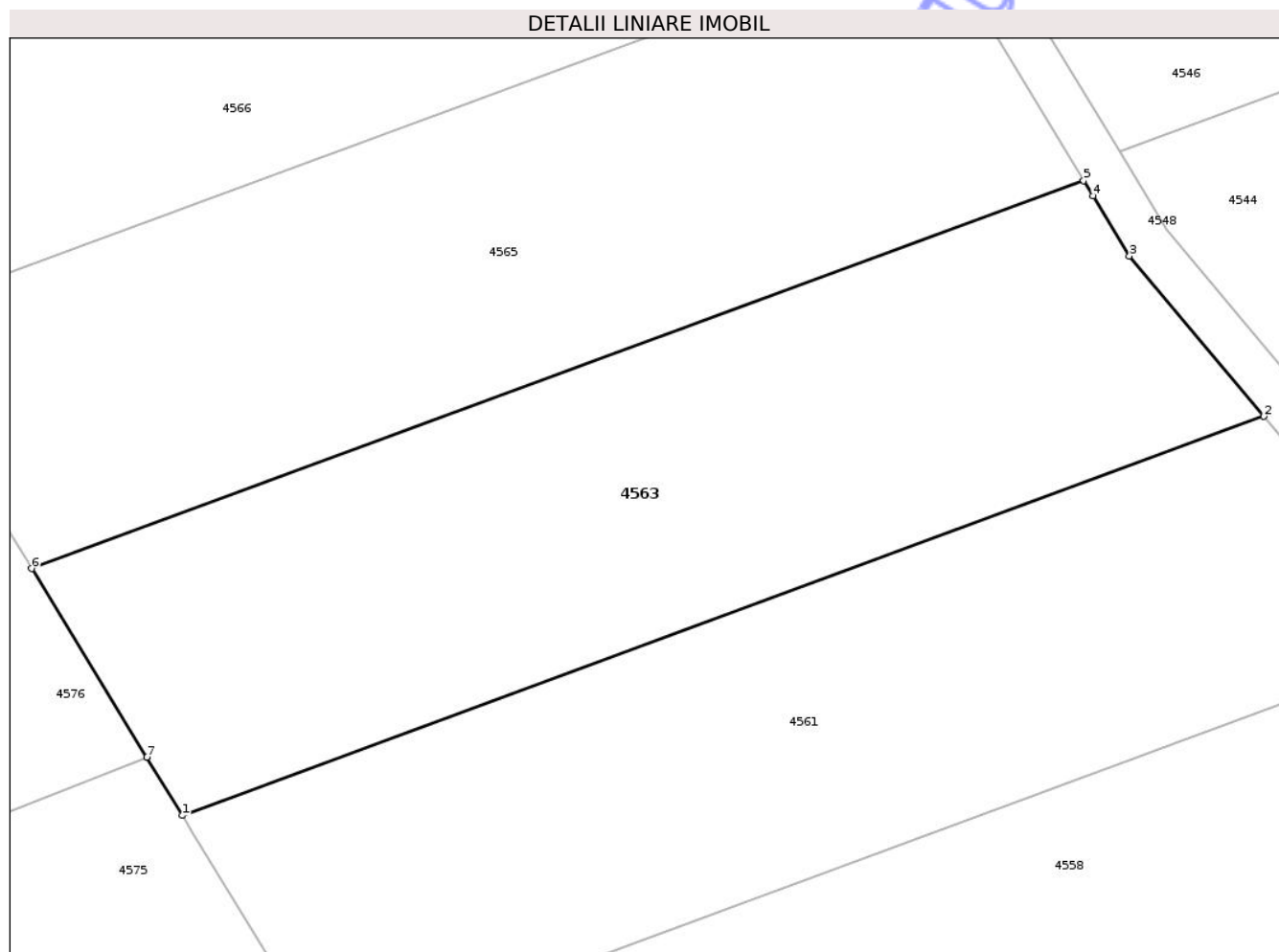
Inscrieri privind dezmembramintele dreptului de proprietate, drepturi reale de garanție și sarcini	Referințe
NU SUNT	

Anexa Nr. 1 La Partea I

Teren

Nr cadastral	Suprafața (mp)*	Observații / Referințe
	2.500	

* Suprafața este determinată în planul de proiecție Stereo 70.



Date referitoare la teren

Crt	Categorie folosință	Intravilan	Suprafața (mp)	Tarla	Parcelă	Nr. topo	Observații / Referințe
1	arabil	NU	2.500	36	291/11	-	NR TOPO CORECT TARLA 36, PARCELA 291/11

Lungime Segmente

1) Valorile lungimilor segmentelor sunt obținute din proiecție în plan.

Punct început	X / Y	Punct sfârșit	X / Y	Lungime segment (** (m)
1	621.359,679 630.554,536	2	621.455,149 630.589,724	101.748
2	621.455,149 630.589,724	3	621.443,292 630.603,871	18.458
3	621.443,292 630.603,871	4	621.440,087 630.609,162	6.187
4	621.440,087 630.609,162	5	621.439,257 630.610,532	1.601
5	621.439,257 630.610,532	6	621.346,395 630.576,305	98.969

Punct început	X / Y	Punct sfârșit	X / Y	Lungime segment (** (m)
6	621.346,395 630.576,305	7	621.356,546 630.559,671	19.487
7	621.356,546 630.559,671	1	621.359,679 630.554,536	6.015

** Lungimile segmentelor sunt determinate în planul de proiecție Stereo 70 și sunt rotunjite la 1 milimetru.

*** Distanța dintre puncte este formată din segmente cumulate ce sunt mai mici decât valoarea 1 milimetru.

Neutilizabil în Circuitul Civil

**DATE DESPRE IMOBILUL NR. 4565**

Oficiul de Cadastru și Publicitate Imobiliară NEAMȚ
 Biroul de Cadastru și Publicitate Imobiliară Targu-Neamt

A. Partea I. Descrierea imobilului

TEREN Extravilan

Adresa: Jud. Neamt

Nr. Crt	Nr cadastral Nr. topografic	Suprafața* (mp)	Observații / Referințe
A1		2.500	Sector cadastral:47 Teren neimprejmuit;

B. Partea II. Proprietari și acte

Inscrieri privitoare la dreptul de proprietate și alte drepturi reale	Referințe
/	
Act Administrativ nr. 43/168, din 28/06/1996 emis de CJPSDPAT NEAMȚ;	
B1	A1
Intabulare, drept de PROPRIETATE, dobandit prin Reconstituire, cota actuala 1/1	
1) PARU Z DUMITRU, LIPSA CNP	

C. Partea III. SARCINI .

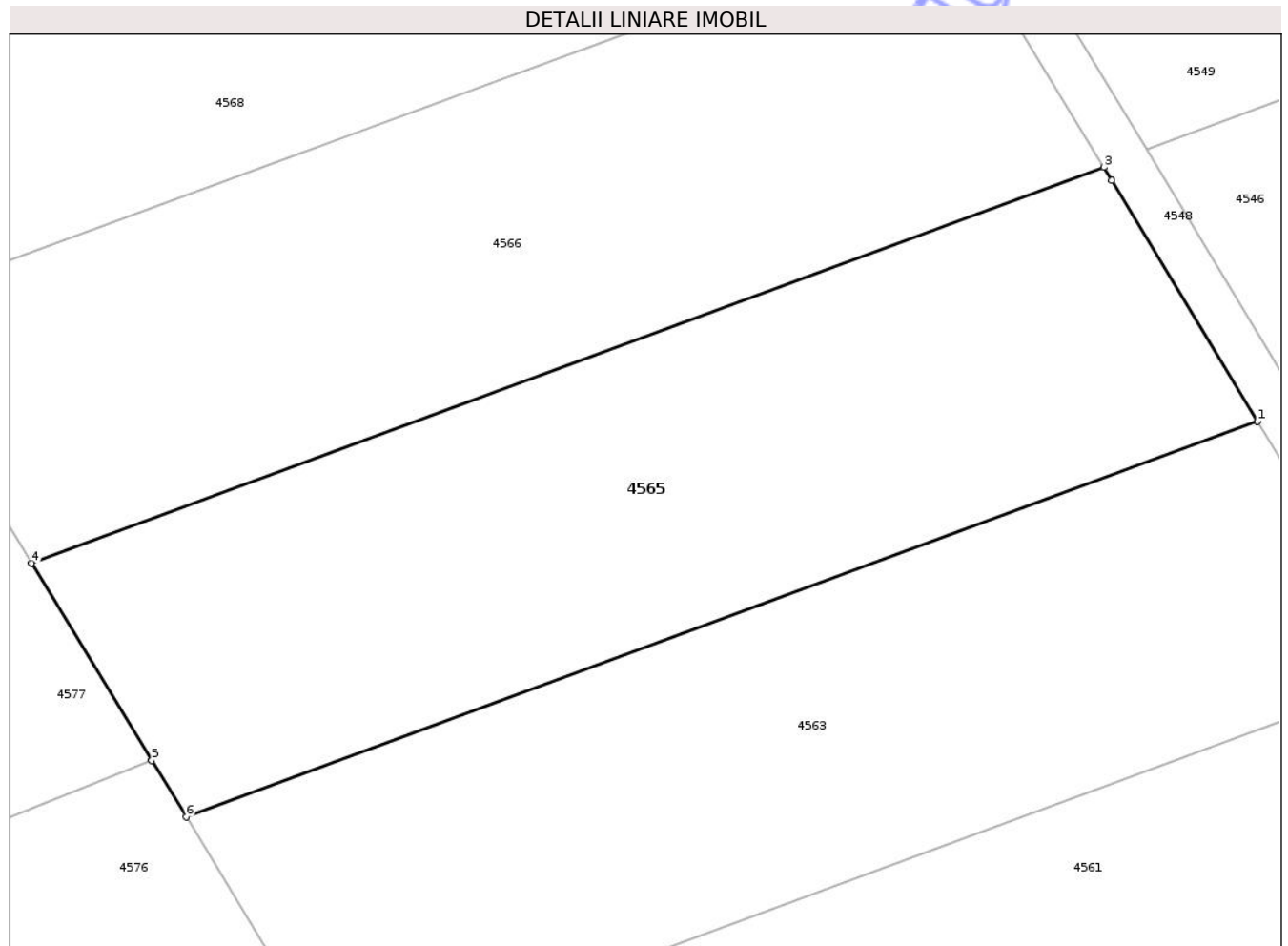
Inscrieri privind dezmembramintele dreptului de proprietate, drepturi reale de garanție și sarcini	Referințe
NU SUNT	

Anexa Nr. 1 La Partea I

Teren

Nr cadastral	Suprafața (mp)*	Observații / Referințe
	2.500	

* Suprafața este determinată în planul de proiecție Stereo 70.



Date referitoare la teren

Crt	Categorie folosință	Intra vilan	Suprafața (mp)	Tarla	Parcelă	Nr. topo	Observații / Referințe
1	arabil	NU	2.500	36	261/6	-	NR TOPO CORECT TARLA 36, PARCELA 291/6

Lungime Segmente

1) Valorile lungimilor segmentelor sunt obținute din proiecție în plan.

Punct început	X / Y	Punct sfârșit	X / Y	Lungime segment (** (m)
1	621.439,257 630.610,532	2	621.426,622 630.631,391	24.387
2	621.426,622 630.631,391	3	621.425,931 630.632,53	1.333
3	621.425,931 630.632,53	4	621.332,988 630.598,274	99.055
4	621.332,988 630.598,274	5	621.343,418 630.581,183	20.022
5	621.343,418 630.581,183	6	621.346,395 630.576,305	5.714

Punct început	X / Y	Punct sfârșit	X / Y	Lungime segment (** (m)
6	621.346,395 630.576,305	1	621.439,257 630.610,532	98.969

** Lungimile segmentelor sunt determinate în planul de proiecție Stereo 70 și sunt rotunjite la 1 milimetru.

*** Distanța dintre puncte este formată din segmente cumulate ce sunt mai mici decât valoarea 1 milimetru.

Neutilizabil în Circuitul Civil

**DATE DESPRE IMOBILUL NR. 4569**

Oficiul de Cadastru și Publicitate Imobiliară NEAMȚ
Biroul de Cadastru și Publicitate Imobiliară Targu-Neamt

A. Partea I. Descrierea imobilului

TEREN Extravilan

Adresa: Jud. Neamt

Nr. Crt	Nr cadastral Nr. topografic	Suprafața* (mp)	Observații / Referințe
A1		2.500	Sector cadastral:47 Teren neimprejmuit;

B. Partea II. Proprietari și acte

Inscrieri privitoare la dreptul de proprietate și alte drepturi reale	Referințe
/	
Act Administrativ nr. 43/469, din 05/11/1996 emis de CJPSDPAT NEAMȚ;	
B1	A1
Intabulare, drept de PROPRIETATE, dobandit prin Reconstituire, cota actuala 1/1	
1) IVAN ȘT MARIA, LIPSA CNP 2) IVAN GH IOAN, LIPSA CNP 3) RUSANU GH ANA, LIPSA CNP 4) EȘANU GH MARIA, LIPSA CNP 5) GRUMAZESCU GH ELENA, LIPSA CNP	

C. Partea III. SARCINI .

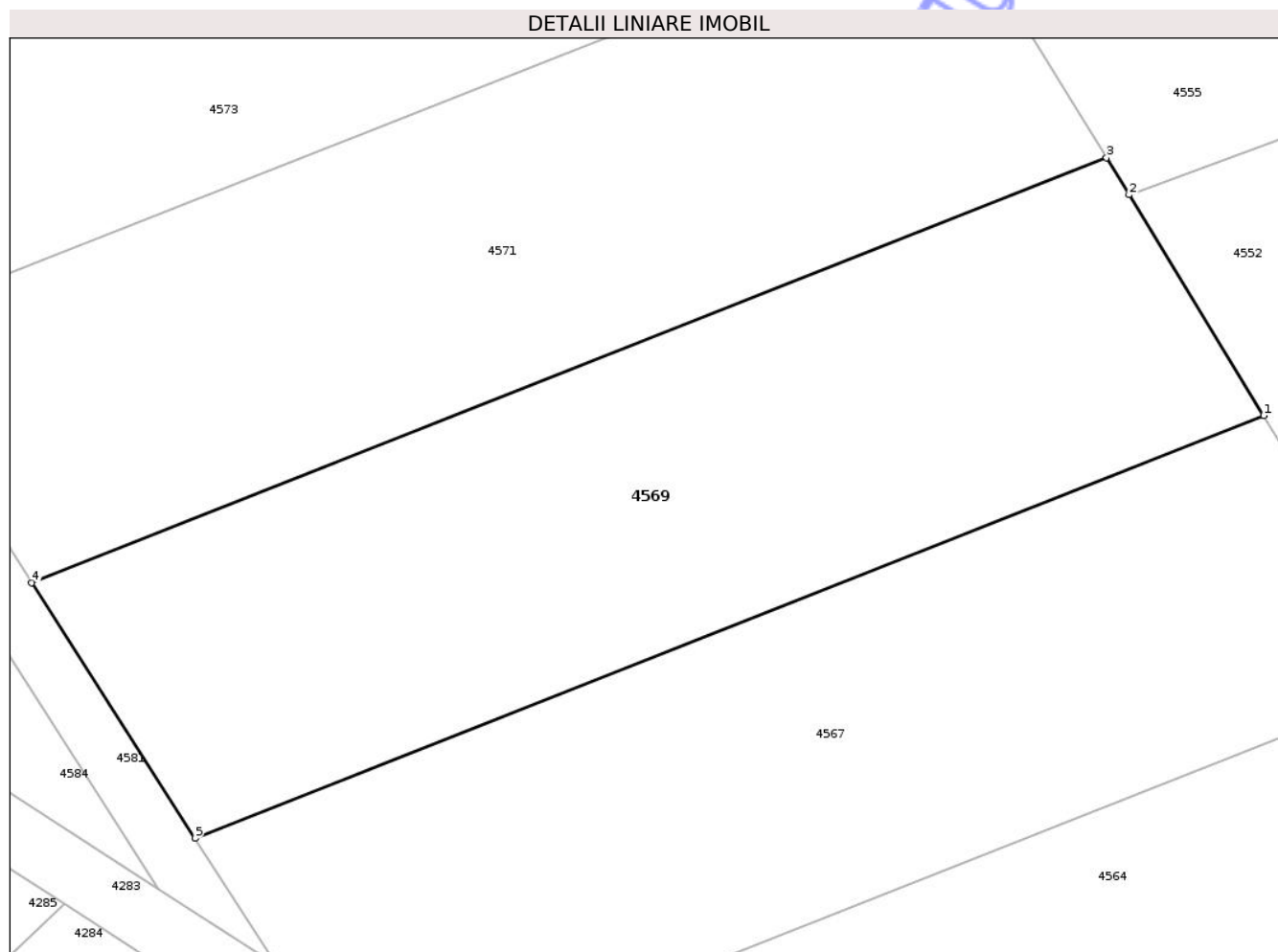
Inscrieri privind dezmembramintele dreptului de proprietate, drepturi reale de garanție și sarcini	Referințe
NU SUNT	

Anexa Nr. 1 La Partea I

Teren

Nr cadastral	Suprafața (mp)*	Observații / Referințe
	2.500	

* Suprafața este determinată în planul de proiecție Stereo 70.



Date referitoare la teren

Crt	Categorie folosință	Intra vilan	Suprafața (mp)	Tarla	Parcelă	Nr. topo	Observații / Referințe
1	arabil	NU	2.500	36	261/11	-	NR TOPO CORECT TARLA 36, PARCELA 291/11

Lungime Segmente

1) Valorile lungimilor segmentelor sunt obținute din proiecție în plan.

Punct început	X / Y	Punct sfârșit	X / Y	Lungime segment (** (m)
1	621.409,804 630.472,399	2	621.398,306 630.491,239	22.071
2	621.398,306 630.491,239	3	621.396,374 630.494,405	3.709
3	621.396,374 630.494,405	4	621.304,579 630.458,124	98.705
4	621.304,579 630.458,124	5	621.318,54 630.436,328	25.884
5	621.318,54 630.436,328	1	621.409,804 630.472,399	98.133

** Lungimile segmentelor sunt determinate în planul de proiecție Stereo 70 și sunt rotunjite la 1 milimetru.

*** Distanța dintre puncte este formată din segmente cumulate ce sunt mai mici decât valoarea 1 milimetru.

Neutilizabil în Circuitul
Civil

**DATE DESPRE IMOBILUL NR. 4571**

Oficiul de Cadastru și Publicitate Imobiliară NEAMT
Biroul de Cadastru și Publicitate Imobiliară Targu-Neamt

A. Partea I. Descrierea imobilului

TEREN Extravilan

Adresa: Jud. Neamt

Nr. Crt	Nr cadastral Nr. topografic	Suprafața* (mp)	Observații / Referințe
A1		2.500	Sector cadastral:47 Teren neimprejmuit;

B. Partea II. Proprietari și acte

Inscrieri privitoare la dreptul de proprietate și alte drepturi reale	Referințe
/	
Act Administrativ nr. 7795, din 06/05/2009 emis de CJPSDPAT NEAMT;	
B1	A1
Intabulare, drept de PROPRIETATE, dobandit prin Reconstituire, cota actuala 1/1	
1) COJOCARU GH DIDINA, LIPSA CNP	
2) FILOTE GH AGLAEA, LIPSA CNP	
3) RUSANU GH GHEORGHE, LIPSA CNP	
4) RUSANU GH VASILE, LIPSA CNP	

C. Partea III. SARCINI .

Inscrieri privind dezmembramintele dreptului de proprietate, drepturi reale de garanție și sarcini	Referințe
NU SUNT	

Anexa Nr. 1 La Partea I

Teren

Nr cadastral	Suprafața (mp)*	Observații / Referințe
	2.500	

* Suprafața este determinată în planul de proiecție Stereo 70.



Date referitoare la teren

Crt	Categorie folosință	Intra vilan	Suprafața (mp)	Tarla	Parcelă	Nr. topo	Observații / Referințe
1	arabil	NU	2.500	36	261/10	-	NR TOPO CORECT TARLA 36, PARCELA 291/10

Lungime Segmente

1) Valorile lungimilor segmentelor sunt obținute din proiecție în plan.

Punct început	X / Y	Punct sfârșit	X / Y	Lungime segment (** (m)
1	621.396,374 630.494,405	2	621.385,465 630.512,282	20.943
2	621.385,465 630.512,282	3	621.383,023 630.516,284	4.689
3	621.383,023 630.516,284	4	621.290,699 630.479,794	99.273
4	621.290,699 630.479,794	5	621.304,579 630.458,124	25.735
5	621.304,579 630.458,124	1	621.396,374 630.494,405	98.705

** Lungimile segmentelor sunt determinate în planul de proiecție Stereo 70 și sunt rotunjite la 1 milimetru.

*** Distanța dintre puncte este formată din segmente cumulate ce sunt mai mici decât valoarea 1 milimetru.

Neutilizabil în Circuitul
Civil

**DATE DESPRE IMOBILUL NR. 4573**

Oficiul de Cadastru și Publicitate Imobiliară NEAMȚ
 Biroul de Cadastru și Publicitate Imobiliară Targu-Neamt

A. Partea I. Descrierea imobilului

TEREN Extravilan

Adresa: Jud. Neamt

Nr. Crt	Nr cadastral Nr. topografic	Suprafața* (mp)	Observații / Referințe
A1		2.500	Sector cadastral:47 Teren neimprejmuit;

B. Partea II. Proprietari și acte

Inscrieri privitoare la dreptul de proprietate și alte drepturi reale	Referințe
/	
Act Administrativ nr. 43/228, din 23/08/1996 emis de CJPSDPAT NEAMȚ;	
B1	A1
Intabulare, drept de PROPRIETATE, dobandit prin Reconstituire, cota actuala 1/1	
1) STÎNGU P GHEORGHE, LIPSA CNP	

C. Partea III. SARCINI .

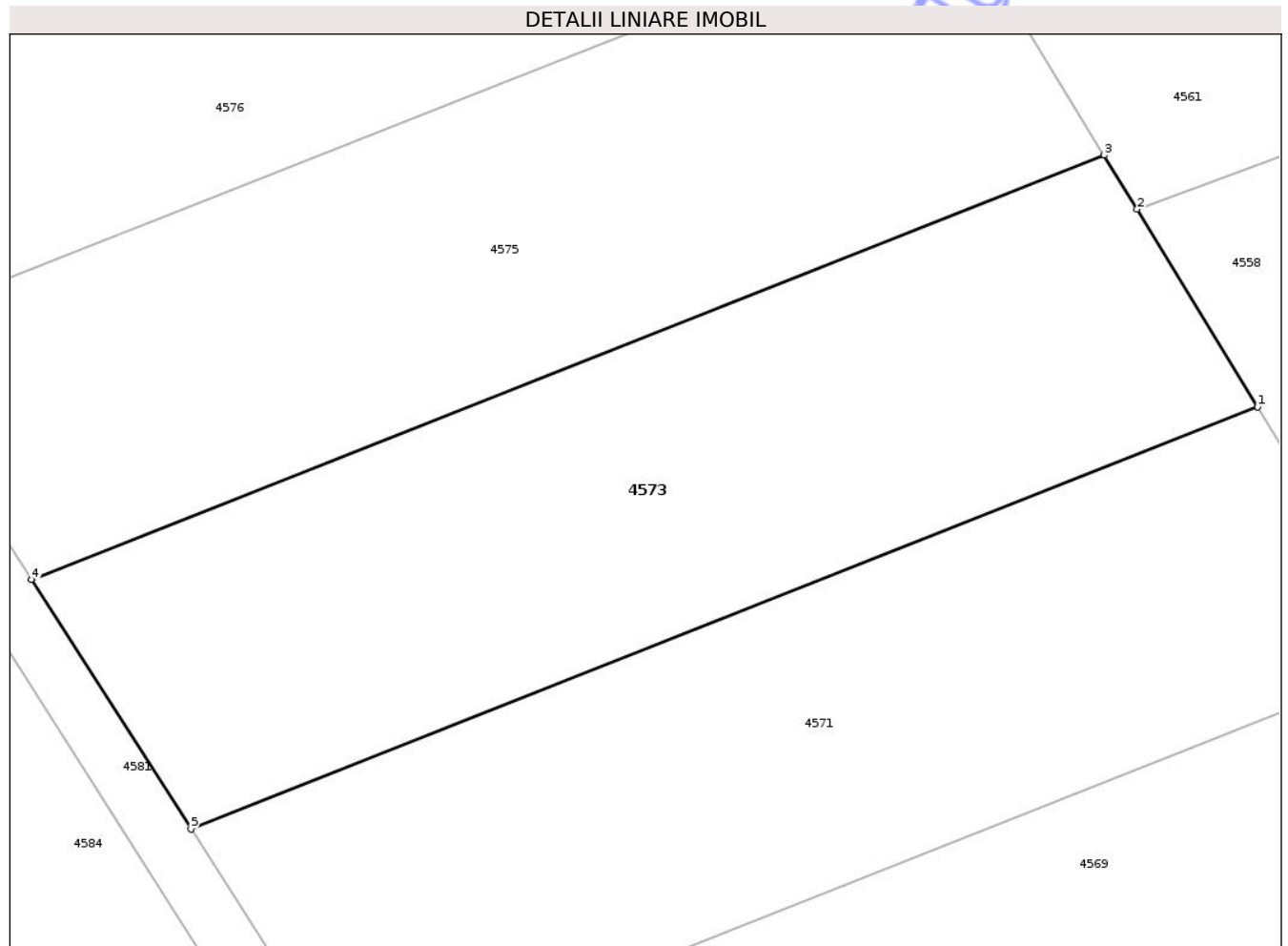
Inscrieri privind dezmembramintele dreptului de proprietate, drepturi reale de garanție și sarcini	Referințe
NU SUNT	

Anexa Nr. 1 La Partea I

Teren

Nr cadastral	Suprafața (mp)*	Observații / Referințe
	2.500	

* Suprafața este determinată în planul de proiecție Stereo 70.



Date referitoare la teren

Crt	Categorie folosință	Intra vilan	Suprafața (mp)	Tarla	Parcelă	Nr. topo	Observații / Referințe
1	arabil	NU	2.500	36	261/9	-	NR TOPO CORECT TARLA 36, PARCELA 291/9

Lungime Segmente

1) Valorile lungimilor segmentelor sunt obținute din proiecție în plan.

Punct început	X / Y	Punct sfârșit	X / Y	Lungime segment (** (m)
1	621.383,023 630.516,284	2	621.372,596 630.533,37	20.016
2	621.372,596 630.533,37	3	621.369,747 630.538,039	5.469
3	621.369,747 630.538,039	4	621.276,897 630.501,341	99.839
4	621.276,897 630.501,341	5	621.290,699 630.479,794	25.588
5	621.290,699 630.479,794	1	621.383,023 630.516,284	99.273

** Lungimile segmentelor sunt determinate în planul de proiecție Stereo 70 și sunt rotunjite la 1 milimetru.

*** Distanța dintre puncte este formată din segmente cumulate ce sunt mai mici decât valoarea 1 milimetru.

Neutilizabil în Circuitul
Civil

**DATE DESPRE IMOBILUL NR. 4574**

Oficiul de Cadastru și Publicitate Imobiliară NEAMȚ
Biroul de Cadastru și Publicitate Imobiliară Targu-Neamt

A. Partea I. Descrierea imobilului

TEREN Extravilan

Adresa: Jud. Neamt

Nr. Crt	Nr cadastral Nr. topografic	Suprafața* (mp)	Observații / Referințe
A1		2.500	Sector cadastral:47 Teren neimprejmuit;

B. Partea II. Proprietari și acte

Inscrieri privitoare la dreptul de proprietate și alte drepturi reale		Referințe
/		
Act Administrativ nr. 43/441, din 22/11/1996 emis de CJPSDPAT NEAMȚ;		
B1	Intabulare, drept de PROPRIETATE, dobandit prin Reconstituire, cota actuala 1/1 1) CIOCOIU ELISABETA, LIPSA CNP 2) PADURARU C MARIA, LIPSA CNP 3) EȘANU GH MARIA, LIPSA CNP 4) IACOB A MARIA, LIPSA CNP 5) EȘANU D ANA, LIPSA CNP 6) BOABA I ANIȘOARA, LIPSA CNP 7) NITOIU I GETA, LIPSA CNP 8) CIOCOIU I DUMITRU, LIPSA CNP	A1

C. Partea III. SARCINI .

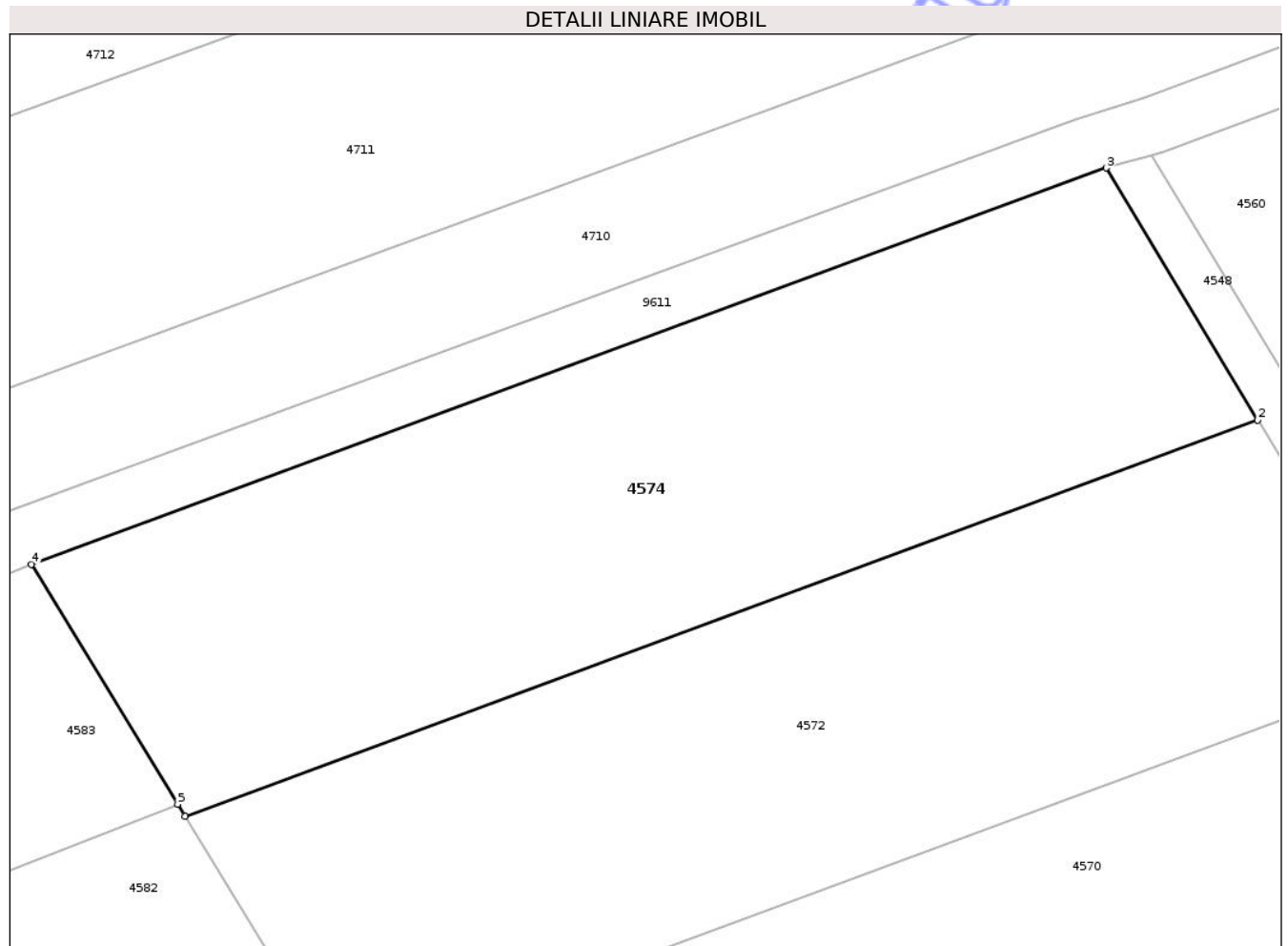
Inscrieri privind dezmembramentele dreptului de proprietate, drepturi reale de garanție și sarcini	Referințe
NU SUNT	

Anexa Nr. 1 La Partea I

Teren

Nr cadastral	Suprafața (mp)*	Observații / Referințe
	2.500	

* Suprafața este determinată în planul de proiecție Stereo 70.



Date referitoare la teren

Crt	Categorie folosință	Intravilan	Suprafața (mp)	Tarla	Parcelă	Nr. topo	Observații / Referințe
1	arabil	NU	2.500	36	261/15	-	NR TOPO CORECT TARLA 36, PARCELA 291/15

Lungime Segmente

1) Valorile lungimilor segmentelor sunt obținute din proiecție în plan.

Punct început	X / Y	Punct sfârșit	X / Y	Lungime segment (** (m)
1	621.279,479 630.685,959	2	621.372,743 630.720,334	99.397
2	621.372,743 630.720,334	3	621.359,566 630.742,244	25.567
3	621.359,566 630.742,244	4	621.266,13 630.707,833	99.572
4	621.266,13 630.707,833	5	621.278,841 630.687,004	24.402
5	621.278,841 630.687,004	1	621.279,479 630.685,959	1.224

** Lungimile segmentelor sunt determinate în planul de proiecție Stereo 70 și sunt rotunjite la 1 milimetru.

*** Distanța dintre puncte este formată din segmente cumulate ce sunt mai mici decât valoarea 1 milimetru.

Neutilizabil în Circuitul
Civil

**DATE DESPRE IMOBILUL NR. 4577**

Oficiul de Cadastru și Publicitate Imobiliară NEAMT
Biroul de Cadastru și Publicitate Imobiliară Targu-Neamt

A. Partea I. Descrierea imobilului

TEREN Extravilan

Adresa: Jud. Neamt

Nr. Crt	Nr cadastral Nr. topografic	Suprafața* (mp)	Observații / Referințe
A1		2.500	Sector cadastral:47 Teren neimprejmuit;

B. Partea II. Proprietari și acte

Inscrieri privitoare la dreptul de proprietate și alte drepturi reale	Referințe
/	
Act Administrativ nr. 43/15, din 29/09/1997 emis de CJPSDPAT NEAMȚ;	
B1	A1
Intabulare, drept de PROPRIETATE, dobandit prin Reconstituire, cota actuala 1/1 1) ANCUȚA V MARIUCA, LIPSA CNP	

C. Partea III. SARCINI .

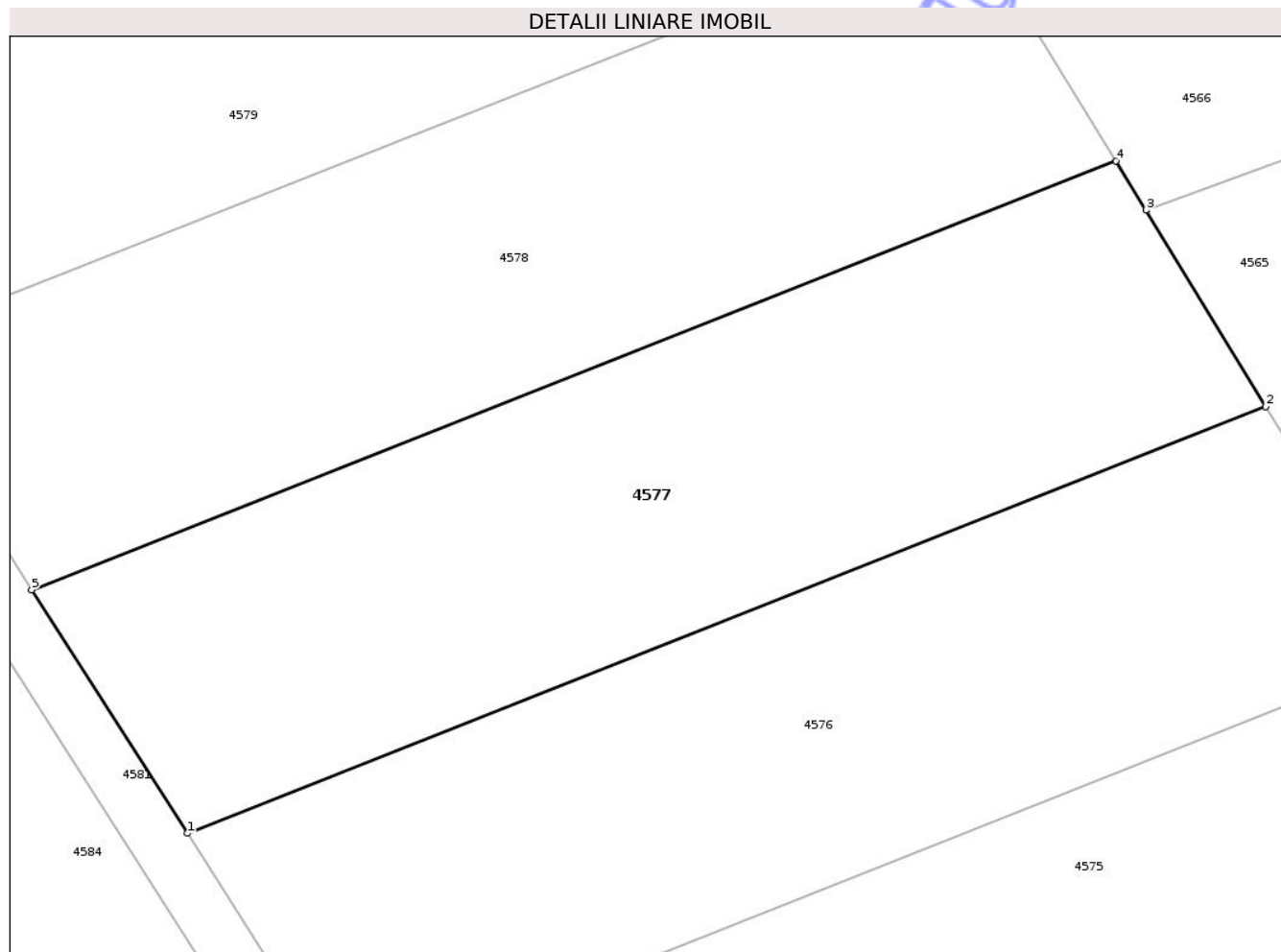
Inscrieri privind dezmembramintele dreptului de proprietate, drepturi reale de garanție și sarcini	Referințe
NU SUNT	

Anexa Nr. 1 La Partea I

Teren

Nr cadastral	Suprafața (mp)*	Observații / Referințe
	2.500	

* Suprafața este determinată în planul de proiecție Stereo 70.



Date referitoare la teren

Crt	Categorie folosință	Intravilan	Suprafața (mp)	Tarla	Parcelă	Nr. topo	Observații / Referințe
1	arabil	NU	2.500	35	261/6	-	NR TOPO CORECT TARLA 36, PARCELA 291/6

Lungime Segmente

1) Valorile lungimilor segmentelor sunt obținute din proiecție în plan.

Punct început	X / Y	Punct sfârșit	X / Y	Lungime segment (** (m)
1	621.249,526 630.544,073	2	621.343,418 630.581,183	100.959
2	621.343,418 630.581,183	3	621.332,988 630.598,274	20.022
3	621.332,988 630.598,274	4	621.330,363 630.602,576	5.04
4	621.330,363 630.602,576	5	621.235,954 630.565,262	101.515
5	621.235,954 630.565,262	1	621.249,526 630.544,073	25.163

** Lungimile segmentelor sunt determinate în planul de proiecție Stereo 70 și sunt rotunjite la 1 milimetru.

*** Distanța dintre puncte este formată din segmente cumulate ce sunt mai mici decât valoarea 1 milimetru.

Neutilizabil în Circuitul
Civil

**DATE DESPRE IMOBILUL NR. 4579**

Oficiul de Cadastru și Publicitate Imobiliară NEAMT
Biroul de Cadastru și Publicitate Imobiliară Targu-Neamt

A. Partea I. Descrierea imobilului

TEREN Extravilan

Adresa: Jud. Neamt

Nr. Crt	Nr cadastral Nr. topografic	Suprafața* (mp)	Observații / Referințe
A1		2.500	Sector cadastral:47 Teren neimprejmuit;

B. Partea II. Proprietari și acte

Inscrieri privitoare la dreptul de proprietate și alte drepturi reale	Referințe
/	
Act Administrativ nr. 43/507, din 29/11/1996 emis de CJPSDPAT NEAMȚ;	
B1	A1
Intabulare, drept de PROPRIETATE, dobandit prin Reconstituire, cota actuala 1/1	
1) STAN N TOADER, LIPSA CNP 2) PRECUPANU I VICTOR, LIPSA CNP 3) IGNAT I VERONA, LIPSA CNP 4) PRECUPANU I GHEORGHE, LIPSA CNP 5) PRECUPANU I MIHAI, LIPSA CNP	

C. Partea III. SARCINI .

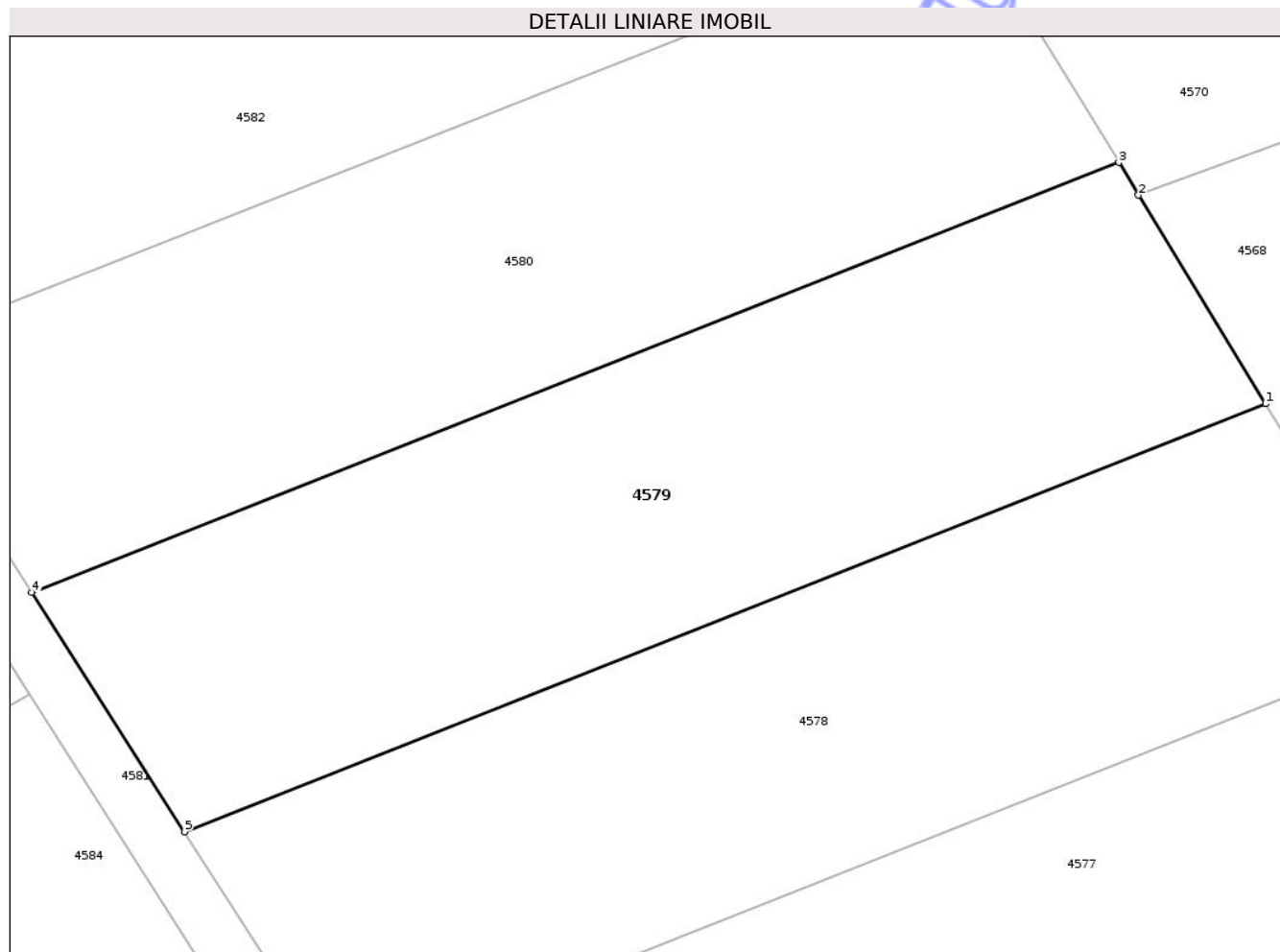
Inscrieri privind dezmembramintele dreptului de proprietate, drepturi reale de garanție și sarcini	Referințe
NU SUNT	

Anexa Nr. 1 La Partea I

Teren

Nr cadastral	Suprafața (mp)*	Observații / Referințe
	2.500	

* Suprafața este determinată în planul de proiecție Stereo 70.



Date referitoare la teren

Crt	Categorie folosință	Intra vilan	Suprafața (mp)	Tarla	Parcelă	Nr. topo	Observații / Referințe
1	arabil	NU	2.500	36	261/4	-	NR TOPO CORECT TARLA 36, PARCELA 291/4

Lungime Segmente

1) Valorile lungimilor segmentelor sunt obținute din proiecție în plan.

Punct început	X / Y	Punct sfârșit	X / Y	Lungime segment (** (m)
1	621.317,379 630.623,853	2	621.306,21 630.642,154	21.44
2	621.306,21 630.642,154	3	621.304,464 630.645,016	3.352
3	621.304,464 630.645,016	4	621.209,03 630.607,296	102.618
4	621.209,03 630.607,296	5	621.222,456 630.586,336	24.891
5	621.222,456 630.586,336	1	621.317,379 630.623,853	102.068

** Lungimile segmentelor sunt determinate în planul de proiecție Stereo 70 și sunt rotunjite la 1 milimetru.

*** Distanța dintre puncte este formată din segmente cumulate ce sunt mai mici decât valoarea 1 milimetru.

Neutilizabil în Circuitul
Civil

**DATE DESPRE IMOBILUL NR. 4581**

Oficiul de Cadastru și Publicitate Imobiliară NEAMT
Biroul de Cadastru și Publicitate Imobiliară Targu-Neamt

A. Partea I. Descrierea imobilului

TEREN Extravilan

Adresa: Jud. Neamt

Nr. Crt	Nr cadastral Nr. topografic	Suprafața* (mp)	Observații / Referințe
A1		1.423	Sector cadastral:47 Teren neimprejmuit;

B. Partea II. Proprietari și acte

Inscrieri privitoare la dreptul de proprietate și alte drepturi reale	Referințe
/	
Act Administrativ nr. 8784, din 21/11/2024 emis de COMUNA PASTRAVENI;	
B1	Inscrierea posesiei, drept de PROPRIETATE, dobandit prin Lege, cota actuala 1/1
	1) NEIDENTIFICAT NEIDENTIFICAT
Act Normativ nr. 7, din 13/03/1996 emis de PARLAMENTUL ROMÂNIEI (Art. 13);	
B2	Se noteaza mențiunea de proprietar neidentificat

C. Partea III. SARCINI .

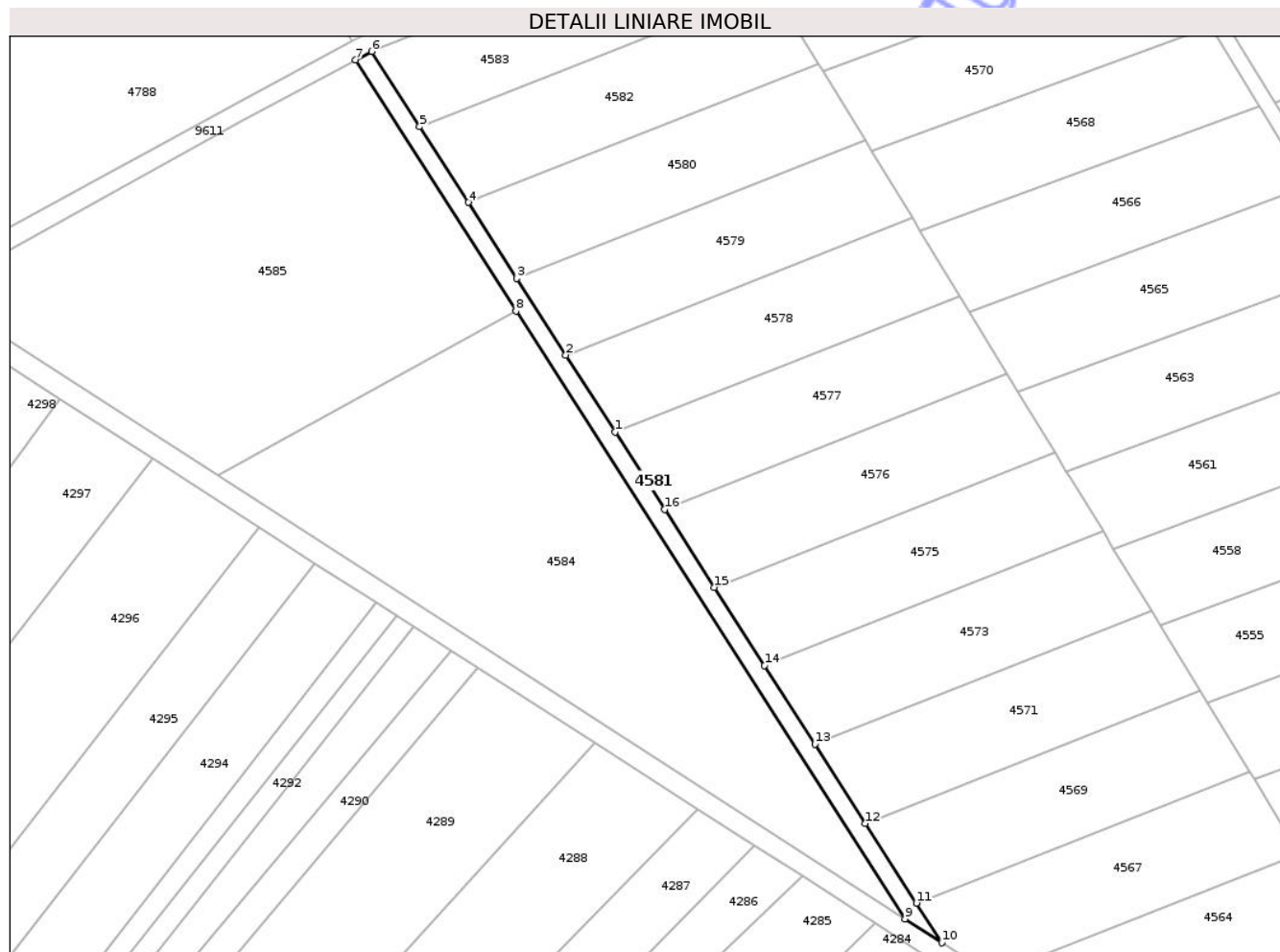
Inscrieri privind dezmembramintele dreptului de proprietate, drepturi reale de garanție și sarcini	Referințe
NU SUNT	

Anexa Nr. 1 La Partea I

Teren

Nr cadastral	Suprafața (mp)*	Observații / Referințe
	1.423	

* Suprafața este determinată în planul de proiecție Stereo 70.



Date referitoare la teren

Crt	Categorie folosință	Intra vilan	Suprafața (mp)	Tarla	Parcelă	Nr. topo	Observații / Referințe
1	drum	NU	1.423	36	291	-	

Lungime Segmente

1) Valorile lungimilor segmentelor sunt obținute din proiecție în plan.

Punct început	X / Y	Punct sfârșit	X / Y	Lungime segment (** (m)
1	621.235,954 630.565,262	2	621.222,456 630.586,336	25.026
2	621.222,456 630.586,336	3	621.209,03 630.607,296	24.891
3	621.209,03 630.607,296	4	621.195,676 630.628,145	24.759
4	621.195,676 630.628,145	5	621.182,393 630.648,884	24.628
5	621.182,393 630.648,884	6	621.169,208 630.669,467	24.444

Punct început	X / Y	Punct sfârșit	X / Y	Lungime segment (** (m)
6	621.169,208 630.669,467	7	621.164,798 630.667,083	5.014
7	621.164,798 630.667,083	8	621.208,813 630.598,366	81.605
8	621.208,813 630.598,366	9	621.315,392 630.431,97	197.602
9	621.315,392 630.431,97	10	621.325,507 630.425,451	12.034
10	621.325,507 630.425,451	11	621.318,54 630.436,328	12.917
11	621.318,54 630.436,328	12	621.304,579 630.458,124	25.884
12	621.304,579 630.458,124	13	621.290,699 630.479,794	25.735
13	621.290,699 630.479,794	14	621.276,897 630.501,341	25.588
14	621.276,897 630.501,341	15	621.263,174 630.522,767	25.444
15	621.263,174 630.522,767	16	621.249,526 630.544,073	25.302
16	621.249,526 630.544,073	1	621.235,954 630.565,262	25.163

** Lungimile segmentelor sunt determinate în planul de proiecție Stereo 70 și sunt rotunjite la 1 milimetru.

*** Distanța dintre puncte este formată din segmente cumulate ce sunt mai mici decât valoarea 1 milimetru.

**DATE DESPRE IMOBILUL NR. 4582**

Oficiul de Cadastru și Publicitate Imobiliară NEAMȚ
Biroul de Cadastru și Publicitate Imobiliară Targu-Neamt

A. Partea I. Descrierea imobilului

TEREN Extravilan

Adresa: Jud. Neamt

Nr. Crt	Nr cadastral Nr. topografic	Suprafața* (mp)	Observații / Referințe
A1		2.500	Sector cadastral:47 Teren neimprejmuit;

B. Partea II. Proprietari și acte

Inscrieri privitoare la dreptul de proprietate și alte drepturi reale	Referințe
/	
Act Administrativ nr. 43/179, din 20/09/1996 emis de CJPSDPAT NEAMȚ;	
B1	A1
Intabulare, drept de PROPRIETATE, dobandit prin Reconstituire, cota actuala 1/1	
1) PADURARU T VASILE, LIPSA CNP	

C. Partea III. SARCINI .

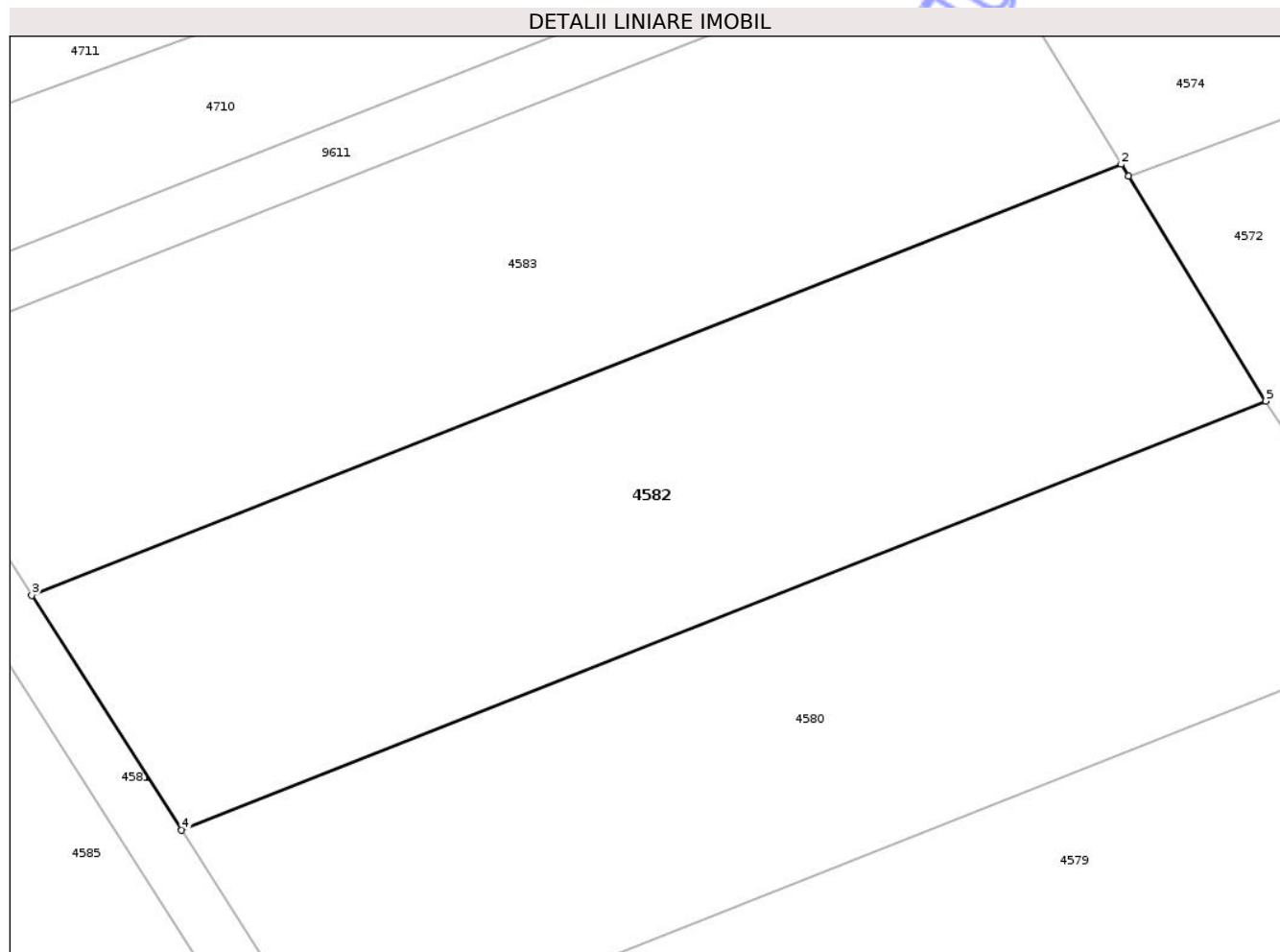
Inscrieri privind dezmembramintele dreptului de proprietate, drepturi reale de garanție și sarcini	Referințe
NU SUNT	

Anexa Nr. 1 La Partea I

Teren

Nr cadastral	Suprafața (mp)*	Observații / Referințe
	2.500	

* Suprafața este determinată în planul de proiecție Stereo 70.



Date referitoare la teren

Crt	Categorie folosință	Intra vilan	Suprafața (mp)	Tarla	Parcelă	Nr. topo	Observații / Referințe
1	arabil	NU	2.500	36	261/2	-	NR TOPO CORECT TARLA 36, PARCELA 291/2

Lungime Segmente

1) Valorile lungimilor segmentelor sunt obținute din proiecție în plan.

Punct început	X / Y	Punct sfârșit	X / Y	Lungime segment (** (m)
1	621.279,479 630.685,959	2	621.278,841 630.687,004	1.224
2	621.278,841 630.687,004	3	621.182,393 630.648,884	103.708
3	621.182,393 630.648,884	4	621.195,676 630.628,145	24.628
4	621.195,676 630.628,145	5	621.291,619 630.666,065	103.164
5	621.291,619 630.666,065	1	621.279,479 630.685,959	23.306

** Lungimile segmentelor sunt determinate în planul de proiecție Stereo 70 și sunt rotunjite la 1 milimetru.

*** Distanța dintre puncte este formată din segmente cumulate ce sunt mai mici decât valoarea 1 milimetru.

Neutilizabil în Circuitul
Civil

**DATE DESPRE IMOBILUL NR. 4584**

Oficiul de Cadastru și Publicitate Imobiliară NEAMT
 Biroul de Cadastru și Publicitate Imobiliară Targu-Neamt

A. Partea I. Descrierea imobilului

TEREN Extravilan

Adresa: Jud. Neamt

Nr. Crt	Nr cadastral Nr. topografic	Suprafața* (mp)	Observații / Referințe
A1		9.200	Sector cadastral:47 Teren neimprejmuit;

B. Partea II. Proprietari și acte

Inscrieri privitoare la dreptul de proprietate și alte drepturi reale		Referințe
/		
Hotarare Judecatoreasca nr. SC NR. 701, din 08/06/2018 emis de JUDECATORIA TÎRGU NEAMȚ;		
B1	Intabulare, drept de PROPRIETATE, dobandit prin Hotarare Judecatoreasca, cota actuala 1/1 1) CHELARU VICTORIA, LIPSA CNP 2) CHELARU GETA, LIPSA CNP 3) CHELARU V MARIA, LIPSA CNP	A1

C. Partea III. SARCINI

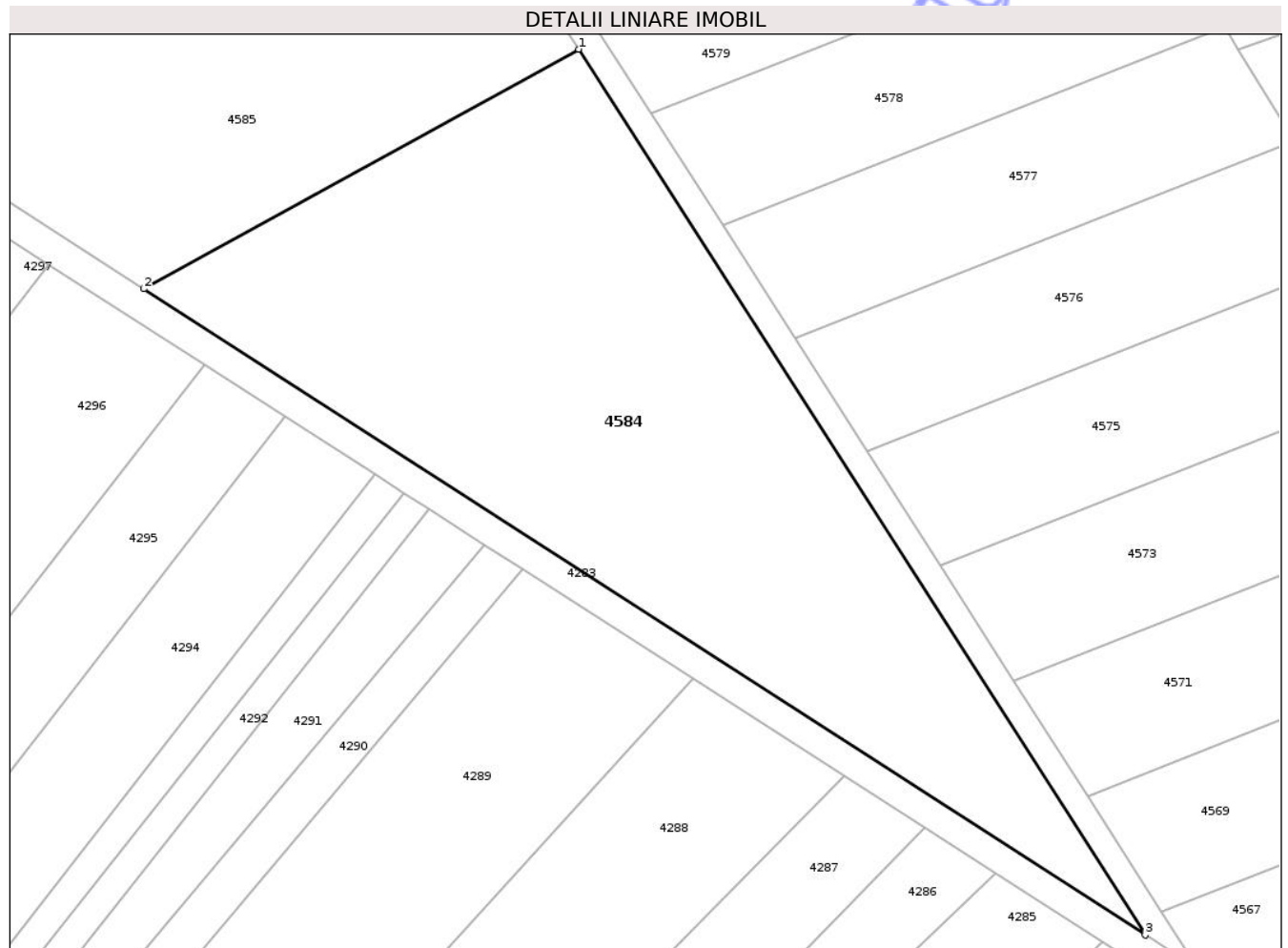
Inscrieri privind dezmembramintele dreptului de proprietate, drepturi reale de garanție și sarcini		Referințe
/		
Hotarare Judecatoreasca nr. SC NR. 701, din 08/06/2018 emis de JUDECATORIA TÎRGU NEAMȚ;		
C1	Intabulare, drept de IPOTECA LEGALA, Valoare:587 LEICU TITLU DE SULTA, ÎN FAVOAREA LOTULUI NR. 1 1) CHELARIU CORINA, LIPSA CNP	A1

Anexa Nr. 1 La Partea I

Teren

Nr cadastral	Suprafața (mp)*	Observații / Referințe
	9.200	

* Suprafața este determinată în planul de proiecție Stereo 70.



Date referitoare la teren

Crt	Categorie folosință	Intra vilan	Suprafața (mp)	Tarla	Parcelă	Nr. topo	Observații / Referințe
1	arabil	NU	9.200	35	288A/45	-	NR TOPO CORECT TARLA 36, PARCELA 291/45

Lungime Segmente

1) Valorile lungimilor segmentelor sunt obținute din proiecție în plan.

Punct început	X / Y	Punct sfârșit	X / Y	Lungime segment (** (m)
1	621.208,813 630.598,366	2	621.127,066 630.553,348	93.323
2	621.127,066 630.553,348	3	621.315,392 630.431,97	224.051
3	621.315,392 630.431,97	1	621.208,813 630.598,366	197.602

** Lungimile segmentelor sunt determinate în planul de proiecție Stereo 70 și sunt rotunjite la 1 milimetru.

*** Distanța dintre puncte este formată din segmente cumulate ce sunt mai mici decât valoarea 1 milimetru.



DATE DESPRE IMOBILUL NR. 5980

Oficiul de Cadastru și Publicitate Imobiliară NEAMȚ
Biroul de Cadastru și Publicitate Imobiliară Targu-Neamt

A. Partea I. Descrierea imobilului

TEREN Extravilan

Adresa: Jud. Neamt

Nr. Crt	Nr cadastral Nr. topografic	Suprafața* (mp)	Observații / Referințe
A1		2.000	Sector cadastral:47 Teren neimprejmuit;

B. Partea II. Proprietari și acte

Inscrieri privitoare la dreptul de proprietate și alte drepturi reale	Referințe
/	
Act Administrativ nr. 43/234, din 19/12/2002 emis de CJPSDPAT NEAMȚ;	
B1	A1
Intabulare, drept de PROPRIETATE, dobandit prin Reconstituire, cota actuala 1/1	
1) STÎNGU GH GHEORGHE, LIPSA CNP	

C. Partea III. SARCINI .

Inscrieri privind dezmembramintele dreptului de proprietate, drepturi reale de garanție și sarcini	Referințe
NU SUNT	

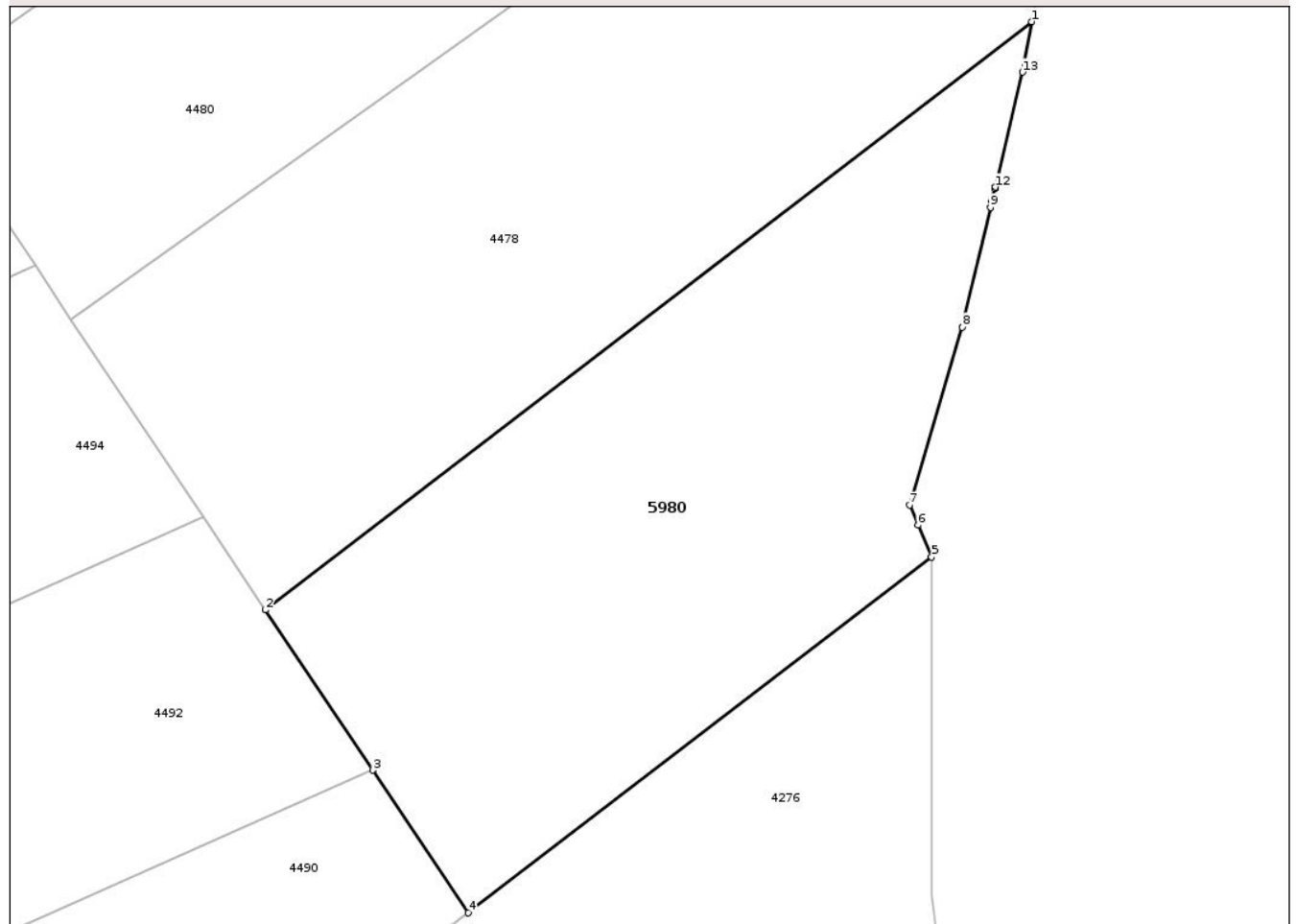
Anexa Nr. 1 La Partea I

Teren

Nr cadastral	Suprafața (mp)*	Observații / Referințe
	2.000	

* Suprafața este determinată în planul de proiecție Stereo 70.

DETALII LINIARE IMOBIL



Date referitoare la teren

Crt	Categorie folosință	Intra vilan	Suprafața (mp)	Tarla	Parcelă	Nr. topo	Observații / Referințe
1	arabil	NU	2.000	36	261/74	-	NR TOPO CORECT TARLA 36, PARCELA 291/74

Lungime Segmente

1) Valorile lungimilor segmentelor sunt obținute din proiecție în plan.

Punct început	X / Y	Punct sfârșit	X / Y	Lungime segment (** (m)
1	621.872,144 630.650,741	2	621.806,829 630.600,675	82.296
2	621.806,829 630.600,675	3	621.815,974 630.587,03	16.426
3	621.815,974 630.587,03	4	621.824,113 630.574,886	14.619
4	621.824,113 630.574,886	5	621.863,619 630.605,169	49.778
5	621.863,619 630.605,169	6	621.862,454 630.607,889	2.959

Punct început	X / Y	Punct sfârșit	X / Y	Lungime segment (** (m)
6	621.862,454 630.607,889	7	621.861,727 630.609,588	1.848
7	621.861,727 630.609,588	8	621.866,222 630.624,737	15.802
8	621.866,222 630.624,737	9	621.868,627 630.634,919	10.462
9	621.868,627 630.634,919	10	621.868,764 630.635,5	0.597
10	621.868,764 630.635,5	11	621.868,999 630.636,496	1.024
11	621.868,999 630.636,496	12	621.869,038 630.636,659	0.168
12	621.869,038 630.636,659	13	621.871,347 630.646,436	10.046
13	621.871,347 630.646,436	1	621.872,144 630.650,741	4.378

** Lungimile segmentelor sunt determinate în planul de proiecție Stereo 70 și sunt rotunjite la 1 milimetru.

*** Distanța dintre puncte este formată din segmente cumulate ce sunt mai mici decât valoarea 1 milimetru.

**DATE DESPRE IMOBILUL NR. 4448**

Oficiul de Cadastru și Publicitate Imobiliară NEAMȚ
Biroul de Cadastru și Publicitate Imobiliară Targu-Neamt

A. Partea I. Descrierea imobilului

TEREN Extravilan

Adresa: Jud. Neamt

Nr. Crt	Nr cadastral Nr. topografic	Suprafața* (mp)	Observații / Referințe
A1		3.973	Sector cadastral:47 Teren neimprejmuit;

B. Partea II. Proprietari și acte

Inscrieri privitoare la dreptul de proprietate și alte drepturi reale	Referințe
/	
Act Administrativ nr. 43/515, din 02/10/1996 emis de CJPSDPAT NEAMȚ;	
B1	A1
Intabulare, drept de PROPRIETATE, dobandit prin Reconstituire, cota actuala 1/1	
1) PARU G CONSTANTIN, LIPSA CNP	
2) PARU G IOAN, LIPSA CNP	
3) PADURARU G ELENA, LIPSA CNP	
4) GRUMAZESCU G VERONICA, LIPSA CNP	

C. Partea III. SARCINI .

Inscrieri privind dezmembramintele dreptului de proprietate, drepturi reale de garanție și sarcini	Referințe
NU SUNT	


Anexa Nr. 1 La Partea I

Teren

Nr cadastral	Suprafața (mp)*	Observații / Referințe
	3.973	

* Suprafața este determinată în planul de proiecție Stereo 70.

DETALII LINIARE IMOBIL



Date referitoare la teren

Crt	Categorie folosință	Intra vilan	Suprafața (mp)	Tarla	Parcelă	Nr. topo	Observații / Referințe
1	arabil	NU	3.973	36	291A/20	-	NR TOPO CORECT TARLA 36, PARCELA 291/20

Lungime Segmente

1) Valorile lungimilor segmentelor sunt obținute din proiecție în plan.

Punct început	X / Y	Punct sfârșit	X / Y	Lungime segment (** (m)
1	621.916,756 630.822,046	2	622.119,446 630.956,457	243.207
2	622.119,446 630.956,457	3	622.132,232 630.971,15	19.477
3	622.132,232 630.971,15	4	622.132,534 630.971,497	0.46
4	622.132,534 630.971,497	5	622.148,956 630.987,929	23.231
5	622.148,956 630.987,929	6	622.150,035 630.991,536	3.765

Punct început	X / Y	Punct sfârșit	X / Y	Lungime segment (** (m)
6	622.150,035 630.991,536	7	622.153,653 631.003,629	12.622
7	622.153,653 631.003,629	8	621.911,514 630.829,418	298.296
8	621.911,514 630.829,418	1	621.916,756 630.822,046	9.046

** Lungimile segmentelor sunt determinate în planul de proiecție Stereo 70 și sunt rotunjite la 1 milimetru.

*** Distanța dintre puncte este formată din segmente cumulate ce sunt mai mici decât valoarea 1 milimetru.

Neutilizabil în Circuitul Civil

**DATE DESPRE IMOBILUL NR. 4450**

Oficiul de Cadastru și Publicitate Imobiliară NEAMȚ
 Biroul de Cadastru și Publicitate Imobiliară Targu-Neamt

A. Partea I. Descrierea imobilului

TEREN Extravilan

Adresa: Jud. Neamt

Nr. Crt	Nr cadastral Nr. topografic	Suprafața* (mp)	Observații / Referințe
A1		5.000	Sector cadastral:47 Teren neimprejmuit;

B. Partea II. Proprietari și acte

Inscrieri privitoare la dreptul de proprietate și alte drepturi reale	Referințe
/	
Act Administrativ nr. 43/206, din 18/09/1996 emis de CJPSDPAT NEAMȚ;	
B1	A1
Intabulare, drept de PROPRIETATE, dobandit prin Reconstituire, cota actuala 1/1 1) RÎPANU I GRIGORE, LIPSA CNP	

C. Partea III. SARCINI .

Inscrieri privind dezmembramintele dreptului de proprietate, drepturi reale de garanție și sarcini	Referințe
NU SUNT	

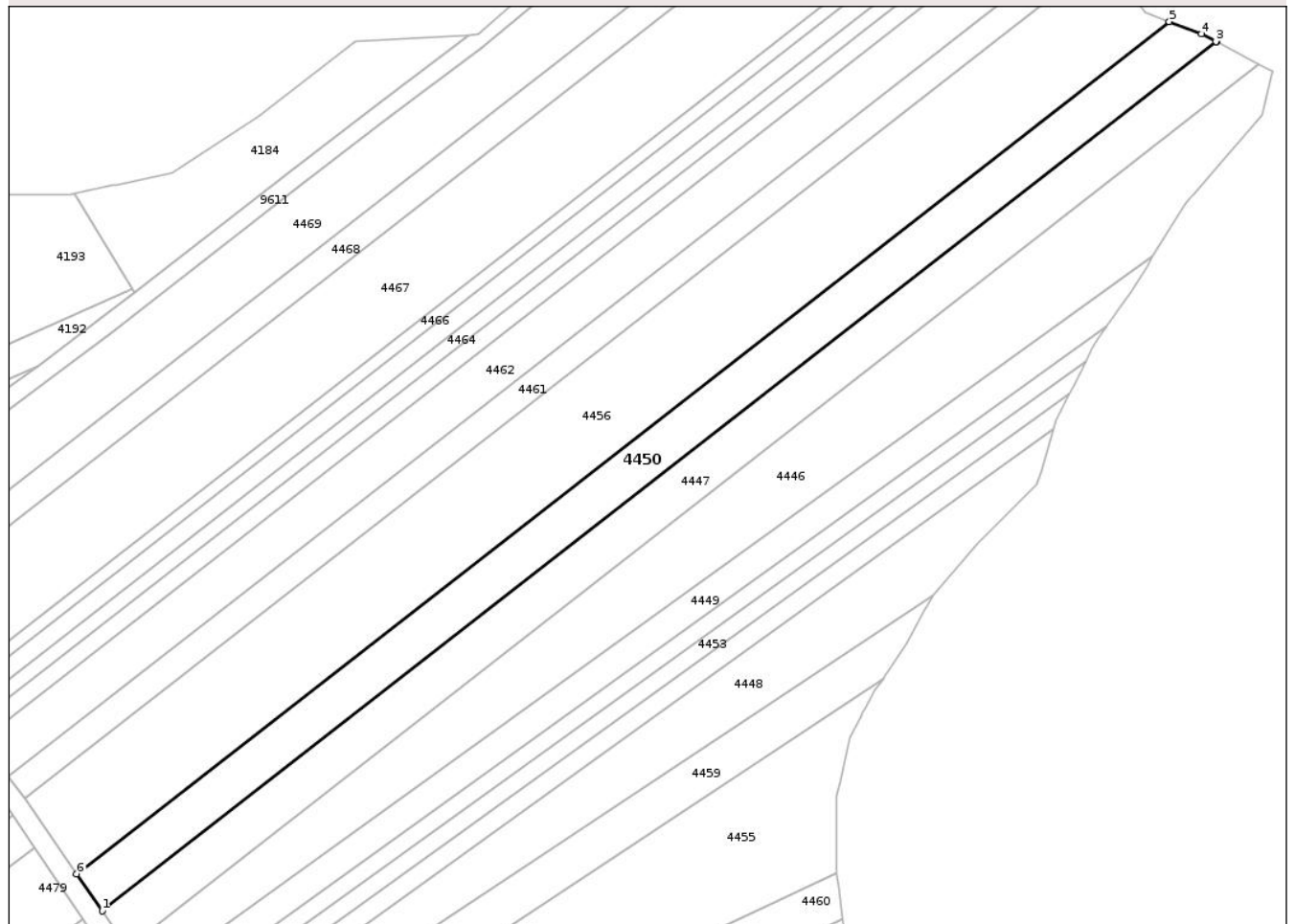
Anexa Nr. 1 La Partea I

Teren

Nr cadastral	Suprafața (mp)*	Observații / Referințe
	5.000	

* Suprafața este determinată în planul de proiecție Stereo 70.

DETALII LINIARE IMOBIL



Date referitoare la teren

Crt	Categorie folosință	Intra vilan	Suprafața (mp)	Tarla	Parcelă	Nr. topo	Observații / Referințe
1	arabil	NU	5.000	36	261A/11	-	NR TOPO CORECT TARLA 36, PARCELA 291/11

Lungime Segmente

1) Valorile lungimilor segmentelor sunt obținute din proiecție în plan.

Punct început	X / Y	Punct sfârșit	X / Y	Lungime segment (** (m)
1	621.885,309 630.867,645	2	622.199,476 631.112,542	398.341
2	622.199,476 631.112,542	3	622.199,317 631.112,627	0.18
3	622.199,317 631.112,627	4	622.195,264 631.114,794	4.596
4	622.195,264 631.114,794	5	622.186,165 631.118,228	9.726
5	622.186,165 631.118,228	6	621.878,149 630.878,127	390.541

Punct început	X / Y	Punct sfârșit	X / Y	Lungime segment (** (m)
6	621.878,149 630.878,127	1	621.885,309 630.867,645	12.694

** Lungimile segmentelor sunt determinate în planul de proiecție Stereo 70 și sunt rotunjite la 1 milimetru.

*** Distanța dintre puncte este formată din segmente cumulate ce sunt mai mici decât valoarea 1 milimetru.

Neutilizabil în Circuitul Civil

**DATE DESPRE IMOBILUL NR. 4454**

Oficiul de Cadastru și Publicitate Imobiliară NEAMȚ
 Biroul de Cadastru și Publicitate Imobiliară Targu-Neamt

A. Partea I. Descrierea imobilului

TEREN Extravilan

Adresa: Jud. Neamt

Nr. Crt	Nr cadastral Nr. topografic	Suprafața* (mp)	Observații / Referințe
A1		1.600	Sector cadastral:47 Teren neimprejmuit;

B. Partea II. Proprietari și acte

Inscrieri privitoare la dreptul de proprietate și alte drepturi reale	Referințe
/	
Act Administrativ nr. 43/218, din 29/11/1996 emis de CJPSDPAT NEAMȚ;	
B1	A1
Intabulare, drept de PROPRIETATE, dobandit prin Reconstituire, cota actuala 1/1	
1) STÎNGU IT CONSTANTIN, LIPSA CNP	

C. Partea III. SARCINI .

Inscrieri privind dezmembramintele dreptului de proprietate, drepturi reale de garanție și sarcini	Referințe
NU SUNT	

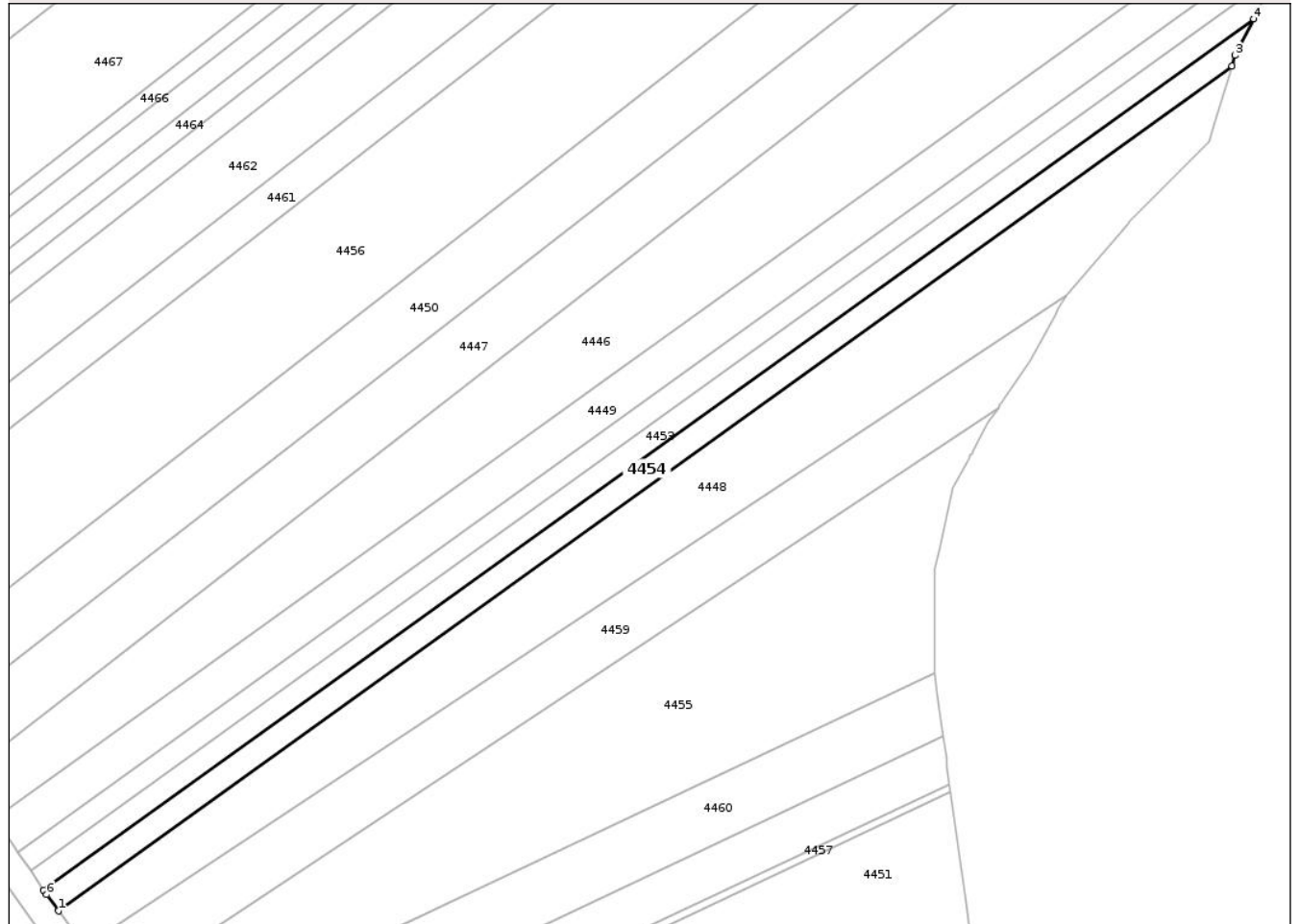
Anexa Nr. 1 La Partea I

Teren

Nr cadastral	Suprafața (mp)*	Observații / Referințe
	1.600	

* Suprafața este determinată în planul de proiecție Stereo 70.

DETALII LINIARE IMOBIL



Date referitoare la teren

Crt	Categorie folosință	Intravilan	Suprafața (mp)	Tarla	Parcelă	Nr. topo	Observații / Referințe
1	arabil	NU	1.600	36	261/16	-	NR TOPO CORECT TARLA 36, PARCELA 291/16

Lungime Segmente

1) Valorile lungimilor segmentelor sunt obținute din proiecție în plan.

Punct început	X / Y	Punct sfârșit	X / Y	Lungime segment (** (m)
1	621.911,514 630.829,418	2	622.153,653 631.003,629	298.296
2	622.153,653 631.003,629	3	622.154,308 631.005,82	2.287
3	622.154,308 631.005,82	4	622.158,108 631.013,349	8.434
4	622.158,108 631.013,349	5	621.908,468 630.833,74	307.538
5	621.908,468 630.833,74	6	621.909,116 630.832,792	1.148

Punct început	X / Y	Punct sfârșit	X / Y	Lungime segment (** (m)
6	621.909,116 630.832,792	1	621.911,514 630.829,418	4.14

** Lungimile segmentelor sunt determinate în planul de proiecție Stereo 70 și sunt rotunjite la 1 milimetru.

*** Distanța dintre puncte este formată din segmente cumulate ce sunt mai mici decât valoarea 1 milimetru.

Neutilizabil în Circuitul Civil

**DATE DESPRE IMOBILUL NR. 4455**

Oficiul de Cadastru și Publicitate Imobiliară NEAMȚ
Biroul de Cadastru și Publicitate Imobiliară Targu-Neamt

A. Partea I. Descrierea imobilului

TEREN Extravilan

Adresa: Jud. Neamt

Nr. Crt	Nr cadastral Nr. topografic	Suprafața* (mp)	Observații / Referințe
A1		5.100	Sector cadastral:47 Teren neimprejmuit;

B. Partea II. Proprietari și acte

Inscrieri privitoare la dreptul de proprietate și alte drepturi reale	Referințe
/	
Act Administrativ nr. 43/453, din 11/12/1996 emis de CJPSDPAT NEAMȚ;	
B1	A1
Intabulare, drept de PROPRIETATE, dobandit prin Reconstituire, cota actuala 1/1	
1) GAVRIL GH CONSTANTIN, LIPSA CNP	
2) DAMASCHIN GH MARIA, LIPSA CNP	
3) CHELARU GH AUGURIȚA, LIPSA CNP	
4) RUSANU GH ADELA, LIPSA CNP	

C. Partea III. SARCINI .

Inscrieri privind dezmembramintele dreptului de proprietate, drepturi reale de garanție și sarcini	Referințe
NU SUNT	


Anexa Nr. 1 La Partea I

Teren

Nr cadastral	Suprafața (mp)*	Observații / Referințe
	5.100	

* Suprafața este determinată în planul de proiecție Stereo 70.

DETALII LINIARE IMOBIL



Date referitoare la teren

Crt	Categorie folosință	Intra vilan	Suprafața (mp)	Tarla	Parcelă	Nr. topo	Observații / Referințe
1	arabil	NU	5.100	36	261	-	NR TOPO CORECT TARLA 36, PARCELA 291

Lungime Segmente

1) Valorile lungimilor segmentelor sunt obținute din proiecție în plan.

Punct început	X / Y	Punct sfârșit	X / Y	Lungime segment (** (m)
1	622.093,241 630.903,962	2	622.095,965 630.916,54	12.87
2	622.095,965 630.916,54	3	622.099,505 630.922,968	7.339
3	622.099,505 630.922,968	4	622.099,674 630.923,276	0.351
4	622.099,674 630.923,276	5	622.099,933 630.923,746	0.537
5	622.099,933 630.923,746	6	622.100,278 630.924,374	0.716

Punct început	X / Y	Punct sfârșit	X / Y	Lungime segment (** (m)
6	622.100,278 630.924,374	7	622.103,416 630.930,072	6.505
7	622.103,416 630.930,072	8	622.105,49 630.933,201	3.754
8	622.105,49 630.933,201	9	621.923,52 630.812,53	218.345
9	621.923,52 630.812,53	10	621.930,776 630.802,324	12.522
10	621.930,776 630.802,324	11	622.092,377 630.878,43	178.625
11	622.092,377 630.878,43	12	622.092,377 630.892,339	13.91
12	622.092,377 630.892,339	13	622.092,377 630.893,582	1.243
13	622.092,377 630.893,582	14	622.092,377 630.899,97	6.388
14	622.092,377 630.899,97	1	622.093,241 630.903,962	4.084

** Lungimile segmentelor sunt determinate în planul de proiecție Stereo 70 și sunt rotunjite la 1 milimetru.

*** Distanța dintre puncte este formată din segmente cumulate ce sunt mai mici decât valoarea 1 milimetru.

**DATE DESPRE IMOBILUL NR. 4457**

Oficiul de Cadastru și Publicitate Imobiliară NEAMT
Biroul de Cadastru și Publicitate Imobiliară Targu-Neamt

A. Partea I. Descrierea imobilului

TEREN Extravilan

Adresa: Jud. Neamt

Nr. Crt	Nr cadastral Nr. topografic	Suprafața* (mp)	Observații / Referințe
A1		260	Sector cadastral:47 Teren neimprejmuit;

B. Partea II. Proprietari și acte

Inscrieri privitoare la dreptul de proprietate și alte drepturi reale	Referințe
/	
Act Administrativ nr. 43/12, din 11/04/1997 emis de CJSPDPAT NEAMȚ;	
B1	A1
Intabulare, drept de PROPRIETATE, dobandit prin Reconstituire, cota actuala 1/1 1) ANTON GR ANA, LIPSA CNP	

C. Partea III. SARCINI .

Inscrieri privind dezmembramintele dreptului de proprietate, drepturi reale de garanție și sarcini	Referințe
NU SUNT	

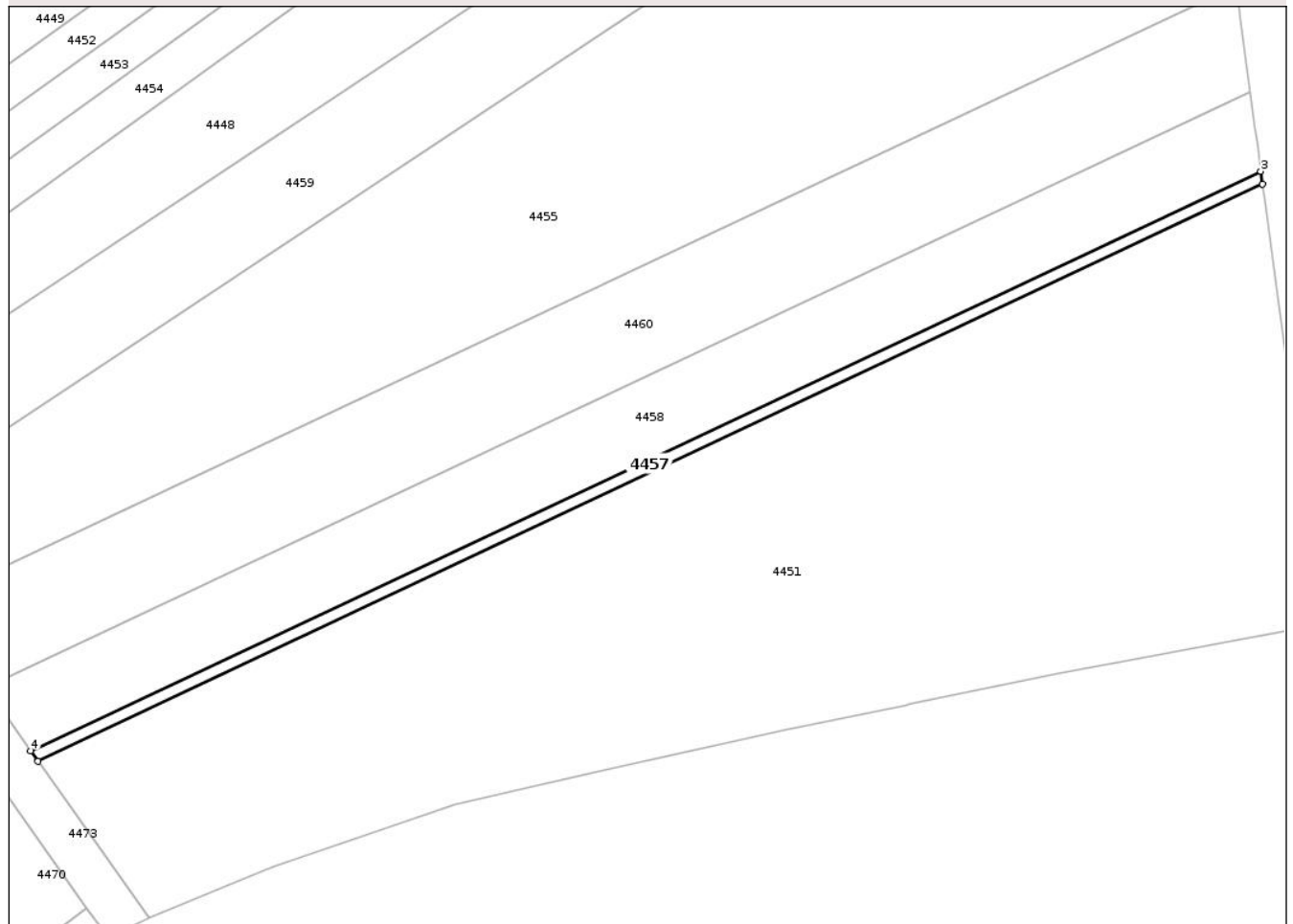
Anexa Nr. 1 La Partea I

Teren

Nr cadastral	Suprafața (mp)*	Observații / Referințe
	260	

* Suprafața este determinată în planul de proiecție Stereo 70.

DETALII LINIARE IMOBIL



Date referitoare la teren

Crt	Categorie folosință	Intra vilan	Suprafața (mp)	Tarla	Parcelă	Nr. topo	Observații / Referințe
1	arabil	NU	260	36	261/23	-	NR TOPO CORECT TARLA 36, PARCELA 291/23

Lungime Segmente

1) Valorile lungimilor segmentelor sunt obținute din proiecție în plan.

Punct început	X / Y	Punct sfârșit	X / Y	Lungime segment (** (m)
1	621.944,611 630.782,864	2	622.095,609 630.853,976	166.906
2	622.095,609 630.853,976	3	622.095,396 630.855,593	1.631
3	622.095,396 630.855,593	4	621.943,696 630.784,151	167.681
4	621.943,696 630.784,151	1	621.944,611 630.782,864	1.579

** Lungimile segmentelor sunt determinate în planul de proiecție Stereo 70 și sunt rotunjite la 1 milimetru.

*** Distanța dintre puncte este formată din segmente cumulate ce sunt mai mici decât valoarea 1 milimetru.

Neutilizabil în Circuitul
Civil

**DATE DESPRE IMOBILUL NR. 4459**

Oficiul de Cadastru și Publicitate Imobiliară NEAMȚ
Biroul de Cadastru și Publicitate Imobiliară Targu-Neamt

A. Partea I. Descrierea imobilului

TEREN Extravilan

Adresa: Jud. Neamt

Nr. Crt	Nr cadastral Nr. topografic	Suprafața* (mp)	Observații / Referințe
A1		2.700	Sector cadastral:47 Teren neimprejmuit;

B. Partea II. Proprietari și acte

Inscrieri privitoare la dreptul de proprietate și alte drepturi reale	Referințe
/	
Act Administrativ nr. 43/297, din 11/02/1997 emis de CJPSDPAT NEAMȚ;	
B1	A1
Intabulare, drept de PROPRIETATE, dobandit prin Reconstituire, cota actuala 1/1 1) GHERASIM I ADELA, LIPSA CNP	

C. Partea III. SARCINI .

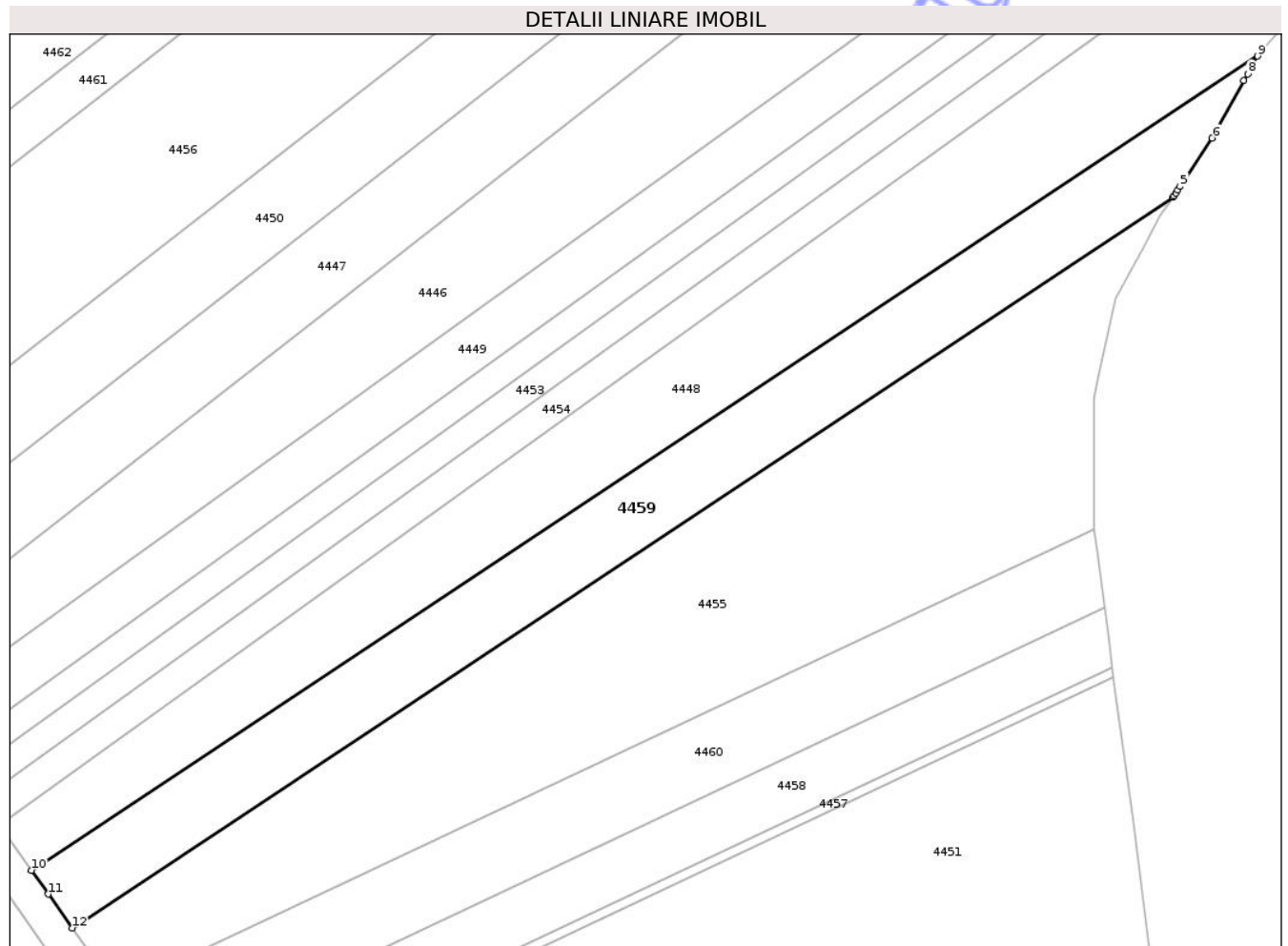
Inscrieri privind dezmembramintele dreptului de proprietate, drepturi reale de garanție și sarcini	Referințe
NU SUNT	

Anexa Nr. 1 La Partea I

Teren

Nr cadastral	Suprafața (mp)*	Observații / Referințe
	2.700	

* Suprafața este determinată în planul de proiecție Stereo 70.



Date referitoare la teren

Crt	Categorie folosință	Intra vilan	Suprafața (mp)	Tarla	Parcelă	Nr. topo	Observații / Referințe
1	arabil	NU	2.700	36	261/18	-	NR TOPO CORECT TARLA 36, PARCELA 291/18

Lungime Segmente

1) Valorile lungimilor segmentelor sunt obținute din proiecție în plan.

Punct început	X / Y	Punct sfârșit	X / Y	Lungime segment (** (m)
1	622.105,49 630.933,201	2	622.105,608 630.933,378	0.213
2	622.105,608 630.933,378	3	622.105,911 630.933,835	0.548
3	622.105,911 630.933,835	4	622.106,289 630.934,406	0.684
4	622.106,289 630.934,406	5	622.106,625 630.934,912	0.608
5	622.106,625 630.934,912	6	622.111,952 630.942,948	9.641

Punct început	X / Y	Punct sfârșit	X / Y	Lungime segment (** (m)
6	622.111,952 630.942,948	7	622.117,198 630.952,404	10.814
7	622.117,198 630.952,404	8	622.117,819 630.953,523	1.28
8	622.117,819 630.953,523	9	622.119,446 630.956,457	3.355
9	622.119,446 630.956,457	10	621.916,756 630.822,046	243.207
10	621.916,756 630.822,046	11	621.919,542 630.818,126	4.809
11	621.919,542 630.818,126	12	621.923,52 630.812,53	6.866
12	621.923,52 630.812,53	1	622.105,49 630.933,201	218.345

** Lungimile segmentelor sunt determinate în planul de proiecție Stereo 70 și sunt rotunjite la 1 milimetru.

*** Distanța dintre puncte este formată din segmente cumulate ce sunt mai mici decât valoarea 1 milimetru.

**DATE DESPRE IMOBILUL NR. 4463**

Oficiul de Cadastru și Publicitate Imobiliară NEAMT
Biroul de Cadastru și Publicitate Imobiliară Targu-Neamt

A. Partea I. Descrierea imobilului

TEREN Extravilan

Adresa: Jud. Neamt

Nr. Crt	Nr cadastral Nr. topografic	Suprafața* (mp)	Observații / Referințe
A1		1.800	Sector cadastral:47 Teren neimprejmuit;

B. Partea II. Proprietari și acte

Inscrieri privitoare la dreptul de proprietate și alte drepturi reale	Referințe
/	
Act Administrativ nr. 43/40, din 06/11/1996 emis de CJSPDPAT NEAMȚ;	
B1	A1
Intabulare, drept de PROPRIETATE, dobandit prin Reconstituire, cota actuala 1/1 1) AZAMFIREI I MARIA, LIPSA CNP	

C. Partea III. SARCINI .

Inscrieri privind dezmembramintele dreptului de proprietate, drepturi reale de garanție și sarcini	Referințe
NU SUNT	

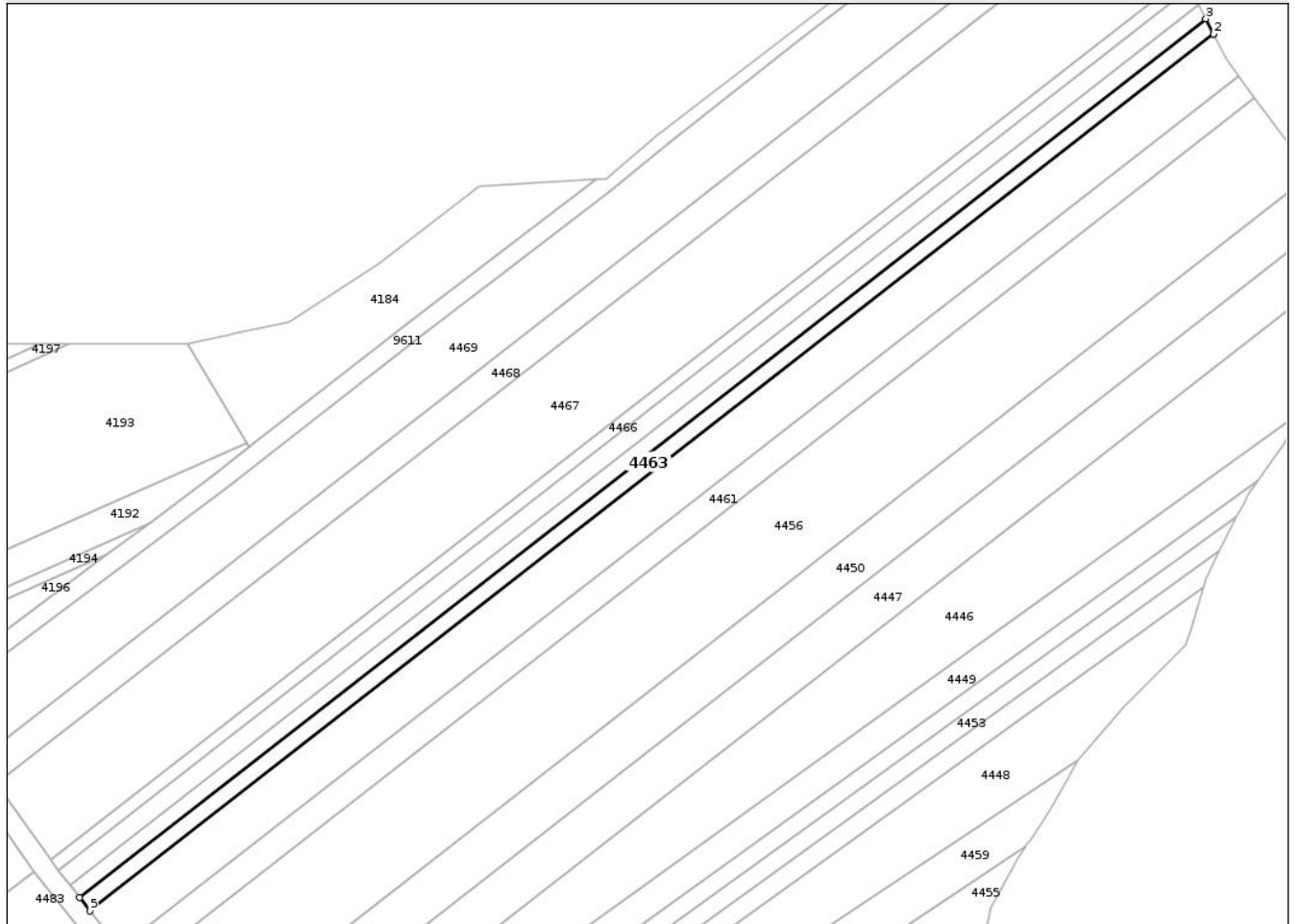
Anexa Nr. 1 La Partea I

Teren

Nr cadastral	Suprafața (mp)*	Observații / Referințe
	1.800	

* Suprafața este determinată în planul de proiecție Stereo 70.

DETALII LINIARE IMOBIL



Date referitoare la teren

Crt	Categorie folosință	Intra vilan	Suprafața (mp)	Tarla	Parcelă	Nr. topo	Observații / Referințe
1	arabil	NU	1.800	36	261/7	-	NR TOPO CORECT TARLA 36, PARCELA 291/7

Lungime Segmente

1) Valorile lungimilor segmentelor sunt obținute din proiecție în plan.

Punct început	X / Y	Punct sfârșit	X / Y	Lungime segment (** (m)
1	622.156,539 631.153,866	2	622.156,496 631.153,951	0.095
2	622.156,496 631.153,951	3	622.154,414 631.158,092	4.635
3	622.154,414 631.158,092	4	621.848,055 630.919,283	388.44
4	621.848,055 630.919,283	5	621.850,917 630.915,631	4.64
5	621.850,917 630.915,631	1	622.156,539 631.153,866	387.505

** Lungimile segmentelor sunt determinate în planul de proiecție Stereo 70 și sunt rotunjite la 1 milimetru.

*** Distanța dintre puncte este formată din segmente cumulate ce sunt mai mici decât valoarea 1 milimetru.

Neutilizabil în Circuitul
Civil

**DATE DESPRE IMOBILUL NR. 4465**

Oficiul de Cadastru și Publicitate Imobiliară NEAMȚ
Biroul de Cadastru și Publicitate Imobiliară Targu-Neamt

A. Partea I. Descrierea imobilului

TEREN Extravilan

Adresa: Jud. Neamt

Nr. Crt	Nr cadastral Nr. topografic	Suprafața* (mp)	Observații / Referințe
A1		2.000	Sector cadastral:47 Teren neimprejmuit;

B. Partea II. Proprietari și acte

Inscrieri privitoare la dreptul de proprietate și alte drepturi reale		Referințe
/		
Act Administrativ nr. 43/543, din 31/03/1997 emis de CJPSDPAT NEAMȚ;		
B1	Intabulare, drept de PROPRIETATE, dobandit prin Reconstituire, cota actuala 1/1 1) COJOCARU Ț ELENA, LIPSA CNP 2) SAVU T VICTOR, LIPSA CNP 3) STÎNGU T MANDIȚA, LIPSA CNP 4) JIPA T SOFIA, LIPSA CNP 5) SAVU T GHEORGHE, LIPSA CNP 6) GRIGORAȘ T ELISABETA, LIPSA CNP 7) SAVU T CONSTANTIN, LIPSA CNP	A1

C. Partea III. SARCINI .

Inscrieri privind dezmembramintele dreptului de proprietate, drepturi reale de garanție și sarcini	Referințe
NU SUNT	

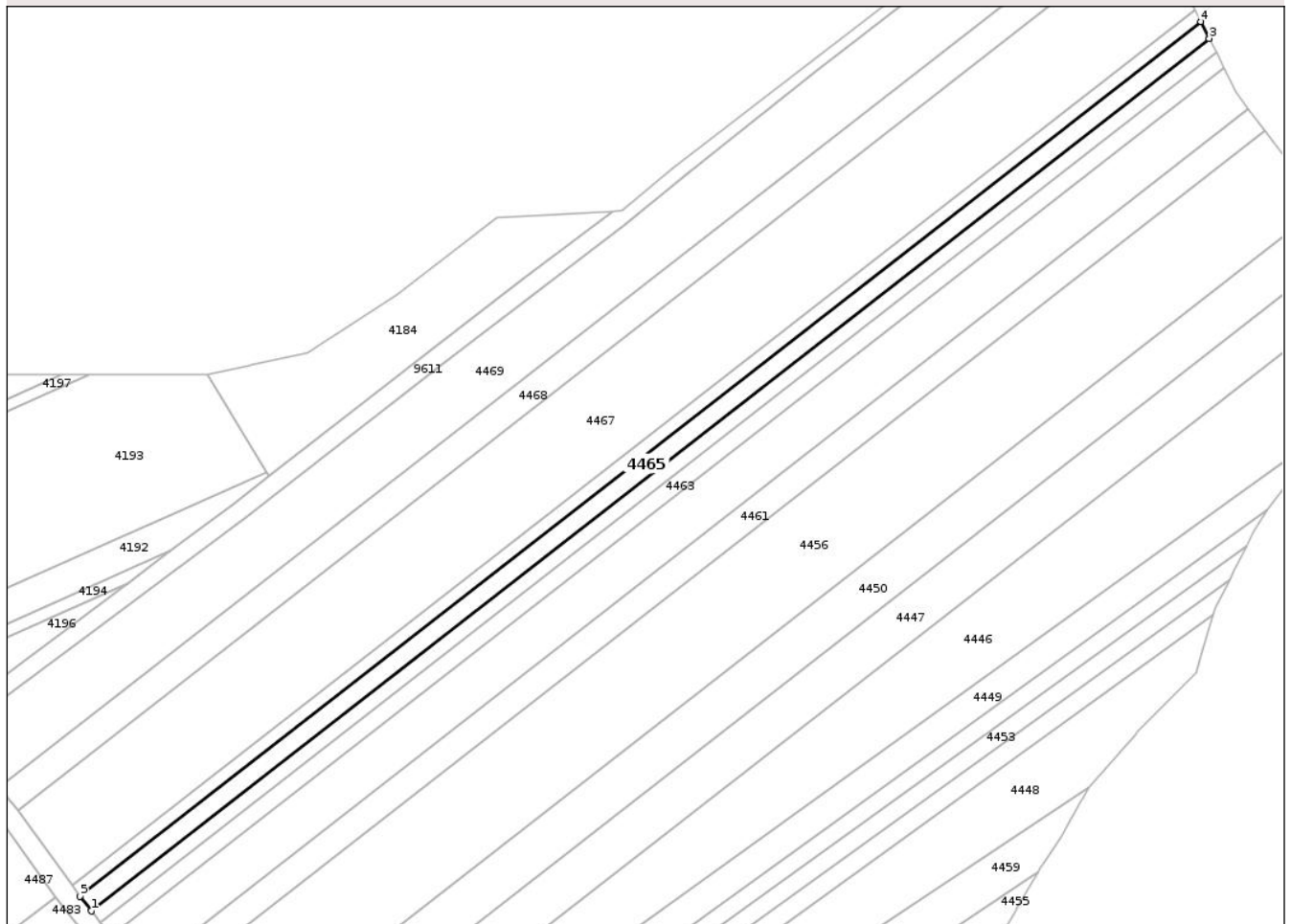
Anexa Nr. 1 La Partea I

Teren

Nr cadastral	Suprafața (mp)*	Observații / Referințe
	2.000	

* Suprafața este determinată în planul de proiecție Stereo 70.

DETALII LINIARE IMOBIL



Date referitoare la teren

Crt	Categorie folosință	Intravilan	Suprafața (mp)	Tarla	Parcelă	Nr. topo	Observații / Referințe
1	arabil	NU	2.000	36	261/5	-	NR TOPO CORECT TARLA 36, PARCELA 291/5

Lungime Segmente

1) Valorile lungimilor segmentelor sunt obținute din proiecție în plan.

Punct început	X / Y	Punct sfârșit	X / Y	Lungime segment (** (m)
1	621.845,517 630.922,521	2	622.152,53 631.161,841	389.269
2	622.152,53 631.161,841	3	622.152,49 631.161,921	0.09
3	622.152,49 631.161,921	4	622.150,18 631.166,515	5.141
4	622.150,18 631.166,515	5	621.842,352 630.926,56	390.304
5	621.842,352 630.926,56	1	621.845,517 630.922,521	5.131

** Lungimile segmentelor sunt determinate în planul de proiecție Stereo 70 și sunt rotunjite la 1 milimetru.

*** Distanța dintre puncte este formată din segmente cumulate ce sunt mai mici decât valoarea 1 milimetru.

Neutilizabil în Circuitul
Civil

**DATE DESPRE IMOBILUL NR. 4466**

Oficiul de Cadastru și Publicitate Imobiliară NEAMT
Biroul de Cadastru și Publicitate Imobiliară Targu-Neamt

A. Partea I. Descrierea imobilului

TEREN Extravilan

Adresa: Jud. Neamt

Nr. Crt	Nr cadastral Nr. topografic	Suprafața* (mp)	Observații / Referințe
A1		1.400	Sector cadastral:47 Teren neimprejmuit;

B. Partea II. Proprietari și acte

Inscrieri privitoare la dreptul de proprietate și alte drepturi reale	Referințe
/	
Act Notarial nr. APV NR. 1309, din 14/07/2015 emis de NP DAVID DANIELA;	
B1	A1
Intabulare, drept de PROPRIETATE, dobandit prin Iesire Din Indiviziune, cota actuala 1/1	
1) SAVU IOAN	

C. Partea III. SARCINI .

Inscrieri privind dezmembramintele dreptului de proprietate, drepturi reale de garanție și sarcini	Referințe
NU SUNT	

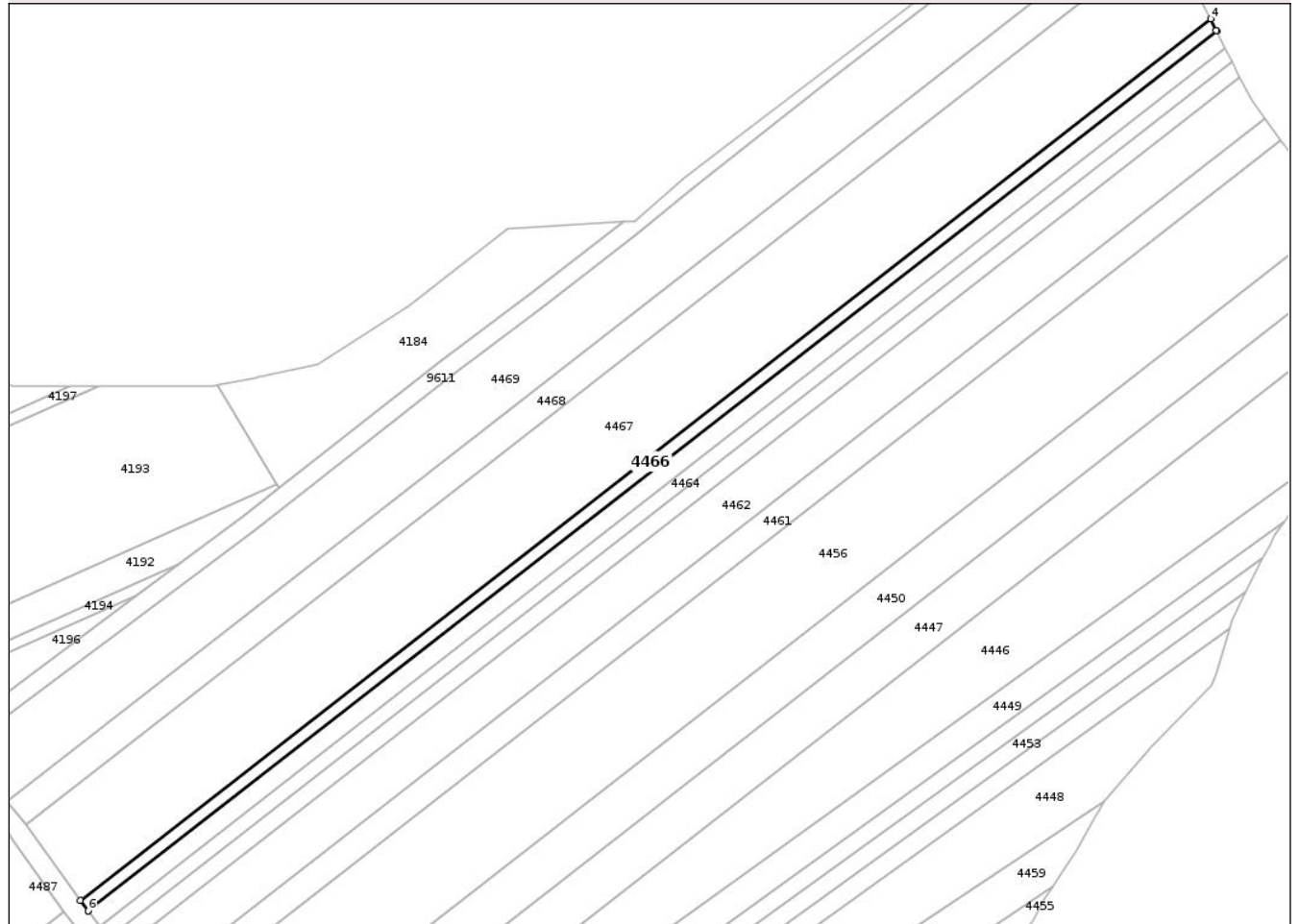
Anexa Nr. 1 La Partea I

Teren

Nr cadastral	Suprafața (mp)*	Observații / Referințe
	1.400	

* Suprafața este determinată în planul de proiecție Stereo 70.

DETALII LINIARE IMOBIL



Date referitoare la teren

Crt	Categorie folosință	Intra vilan	Suprafața (mp)	Tarla	Parcelă	Nr. topo	Observații / Referințe
1	arabil	NU	1.400	36	261/15	-	NR TOPO CORECT TARLA 36, PARCELA 291/15

Lungime Segmente

1) Valorile lungimilor segmentelor sunt obținute din proiecție în plan.

Punct început	X / Y	Punct sfârșit	X / Y	Lungime segment (** (m)
1	621.842,352 630.926,56	2	622.150,18 631.166,515	390.304
2	622.150,18 631.166,515	3	622.150,142 631.166,592	0.086
3	622.150,142 631.166,592	4	622.148,539 631.169,78	3.569
4	622.148,539 631.169,78	5	621.840,266 630.929,478	390.868
5	621.840,266 630.929,478	6	621.842,311 630.926,612	3.52

Punct început	X / Y	Punct sfârșit	X / Y	Lungime segment (** (m)
6	621.842,311 630.926,612	1	621.842,352 630.926,56	0.067

** Lungimile segmentelor sunt determinate în planul de proiecție Stereo 70 și sunt rotunjite la 1 milimetru.

*** Distanța dintre puncte este formată din segmente cumulate ce sunt mai mici decât valoarea 1 milimetru.

Neutilizabil în Circuitul Civil

**DATE DESPRE IMOBILUL NR. 4467**

Oficiul de Cadastru și Publicitate Imobiliară NEAMT
Biroul de Cadastru și Publicitate Imobiliară Targu-Neamt

A. Partea I. Descrierea imobilului

TEREN Extravilan

Adresa: Jud. Neamt

Nr. Crt	Nr cadastral Nr. topografic	Suprafața* (mp)	Observații / Referințe
A1		10.000	Sector cadastral:47 Teren neimprejmuit;

B. Partea II. Proprietari și acte

Inscrieri privitoare la dreptul de proprietate și alte drepturi reale	Referințe
/	
Act Administrativ nr. 8784, din 21/11/2024 emis de COMUNA PASTRAVENI;	
B1	Inscrierea posesiei, drept de PROPRIETATE, dobandit prin Lege, cota actuala 1/1
	1) NEIDENTIFICAT NEIDENTIFICAT
Act Normativ nr. 7, din 13/03/1996 emis de PARLAMENTUL ROMÂNIEI (Art. 13);	
B2	Se noteaza mențiunea de proprietar neidentificat

C. Partea III. SARCINI .

Inscrieri privind dezmembramintele dreptului de proprietate, drepturi reale de garanție și sarcini	Referințe
NU SUNT	

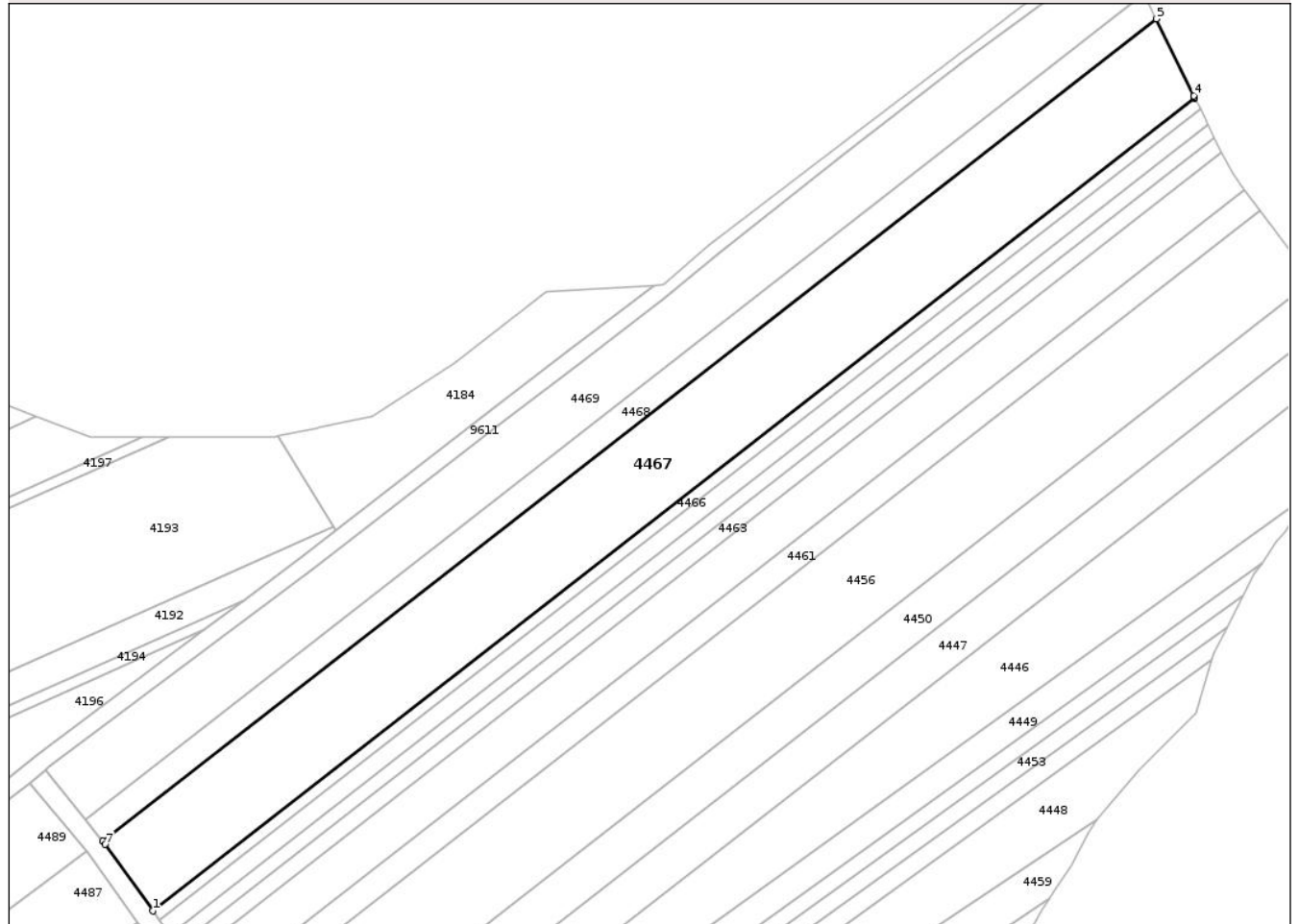
Anexa Nr. 1 La Partea I

Teren

Nr cadastral	Suprafața (mp)*	Observații / Referințe
	10.000	

* Suprafața este determinată în planul de proiecție Stereo 70.

DETALII LINIARE IMOBIL



Date referitoare la teren

Crt	Categorie folosință	Intra vilan	Suprafața (mp)	Tarla	Parcelă	Nr. topo	Observații / Referințe
1	arabil	NU	10.000	36	291	-	

Lungime Segmente

1) Valorile lungimilor segmentelor sunt obținute din proiecție în plan.

Punct început	X / Y	Punct sfârșit	X / Y	Lungime segment (** (m)
1	621.840,266 630.929,478	2	622.148,539 631.169,78	390.868
2	622.148,539 631.169,78	3	622.148,503 631.169,853	0.081
3	622.148,503 631.169,853	4	622.148,207 631.170,441	0.658
4	622.148,207 631.170,441	5	622.137,196 631.193,197	25.28
5	622.137,196 631.193,197	6	621.825,401 630.950,149	395.334

Punct început	X / Y	Punct sfârșit	X / Y	Lungime segment (** (m)
6	621.825,401 630.950,149	7	621.826,221 630.949,154	1.29
7	621.826,221 630.949,154	1	621.840,266 630.929,478	24.174

** Lungimile segmentelor sunt determinate în planul de proiecție Stereo 70 și sunt rotunjite la 1 milimetru.

*** Distanța dintre puncte este formată din segmente cumulate ce sunt mai mici decât valoarea 1 milimetru.

Neutilizabil în Circuitul Civil

**DATE DESPRE IMOBILUL NR. 4468**

Oficiul de Cadastru și Publicitate Imobiliară NEAMT
Biroul de Cadastru și Publicitate Imobiliară Targu-Neamt

A. Partea I. Descrierea imobilului

TEREN Extravilan

Adresa: Jud. Neamt

Nr. Crt	Nr cadastral Nr. topografic	Suprafața* (mp)	Observații / Referințe
A1		3.200	Sector cadastral:47 Teren neimprejmuit;

B. Partea II. Proprietari și acte

Inscrieri privitoare la dreptul de proprietate și alte drepturi reale	Referințe
/	
Act Administrativ nr. 69/1837, din 20/12/2005 emis de CJPSDPAT NEAMȚ;	
B1	A1
Intabulare, drept de PROPRIETATE, dobandit prin Reconstituire, cota actuala 1/1 1) BUTNARU GH MARIA, LIPSA CNP	

C. Partea III. SARCINI .

Inscrieri privind dezmembramintele dreptului de proprietate, drepturi reale de garanție și sarcini	Referințe
NU SUNT	

** Lungimile segmentelor sunt determinate în planul de proiecție Stereo 70 și sunt rotunjite la 1 milimetru.

*** Distanța dintre puncte este formată din segmente cumulate ce sunt mai mici decât valoarea 1 milimetru.

Neutilizabil în Circuitul
Civil

**DATE DESPRE IMOBILUL NR. 4469**

Oficiul de Cadastru și Publicitate Imobiliară NEAMȚ
 Biroul de Cadastru și Publicitate Imobiliară Targu-Neamt

A. Partea I. Descrierea imobilului

TEREN Extravilan

Adresa: Jud. Neamt

Nr. Crt	Nr cadastral Nr. topografic	Suprafața* (mp)	Observații / Referințe
A1		6.800	Sector cadastral:47 Teren neimprejmuit;

B. Partea II. Proprietari și acte

Inscrieri privitoare la dreptul de proprietate și alte drepturi reale	Referințe
/	
Act Administrativ nr. 43/259, din 03/06/1998 emis de CJPSDPAT NEAMȚ;	
B1	A1
Intabulare, drept de PROPRIETATE, dobandit prin Reconstituire, cota actuala 1/1	
1) ACSINTE ENACHE GH ELENA, LIPSA CNP	

C. Partea III. SARCINI .

Inscrieri privind dezmembramintele dreptului de proprietate, drepturi reale de garanție și sarcini	Referințe
NU SUNT	

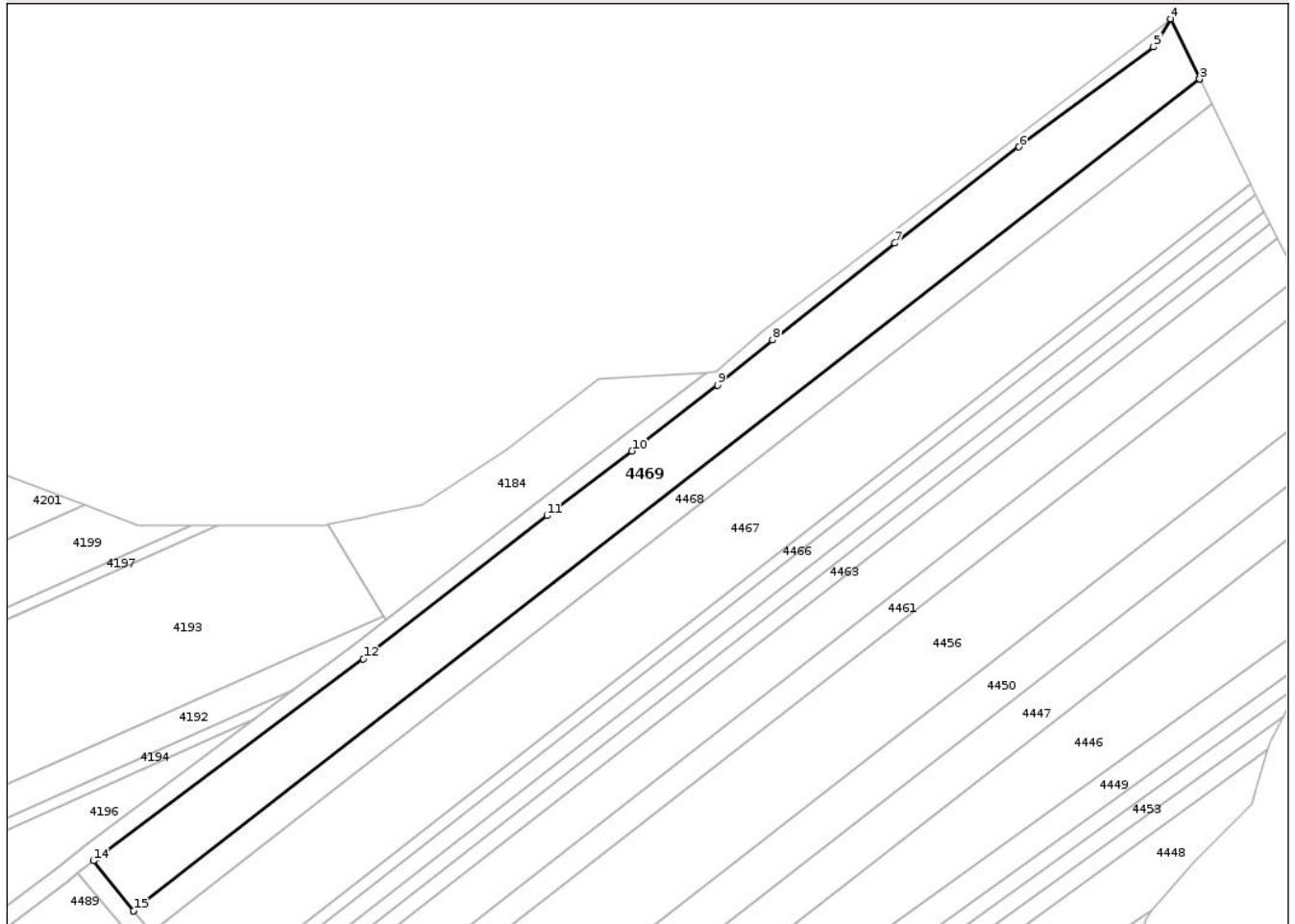
Anexa Nr. 1 La Partea I

Teren

Nr cadastral	Suprafața (mp)*	Observații / Referințe
	6.800	

* Suprafața este determinată în planul de proiecție Stereo 70.

DETALII LINIARE IMOBIL



Date referitoare la teren

Crt	Categorie folosință	Intra vilan	Suprafața (mp)	Tarla	Parcelă	Nr. topo	Observații / Referințe
1	arabil	NU	6.800	36	261/1	-	NR TOPO CORECT TARLA 36, PARCELA 291/1

Lungime Segmente

1) Valorile lungimilor segmentelor sunt obținute din proiecție în plan.

Punct început	X / Y	Punct sfârșit	X / Y	Lungime segment (** (m)
1	621.820,262 630.956,381	2	622.133,599 631.200,631	397.289
2	622.133,599 631.200,631	3	622.133,583 631.200,664	0.037
3	622.133,583 631.200,664	4	622.125,023 631.218,355	19.653
4	622.125,023 631.218,355	5	622.119,986 631.210,078	9.689
5	622.119,986 631.210,078	6	622.080,422 631.180,75	49.249

Punct început	X / Y	Punct sfârșit	X / Y	Lungime segment (** (m)
6	622.080,422 631.180,75	7	622.044,047 631.152,457	46.083
7	622.044,047 631.152,457	8	622.008,045 631.123,999	45.892
8	622.008,045 631.123,999	9	621.991,9 631.110,766	20.874
9	621.991,9 631.110,766	10	621.966,679 631.091,452	31.768
10	621.966,679 631.091,452	11	621.941,755 631.072,466	31.332
11	621.941,755 631.072,466	12	621.887,774 631.030,387	68.443
12	621.887,774 631.030,387	13	621.809,708 630.972,137	97.404
13	621.809,708 630.972,137	14	621.808,437 630.971,115	1.631
14	621.808,437 630.971,115	15	621.820,23 630.956,418	18.843
15	621.820,23 630.956,418	1	621.820,262 630.956,381	0.049

** Lungimile segmentelor sunt determinate în planul de proiecție Stereo 70 și sunt rotunjite la 1 milimetru.

*** Distanța dintre puncte este formată din segmente cumulate ce sunt mai mici decât valoarea 1 milimetru.

**DATE DESPRE IMOBILUL NR. 4470**

Oficiul de Cadastru și Publicitate Imobiliară NEAMT
 Biroul de Cadastru și Publicitate Imobiliară Targu-Neamt

A. Partea I. Descrierea imobilului

TEREN Extravilan

Adresa: Jud. Neamt

Nr. Crt	Nr cadastral Nr. topografic	Suprafața* (mp)	Observații / Referințe
A1		2.500	Sector cadastral:47 Teren neimprejmuit;

B. Partea II. Proprietari și acte

Inscrieri privitoare la dreptul de proprietate și alte drepturi reale	Referințe
/	
Act Notarial nr. CM NR.128, din 20/05/2021 emis de BIN TEODORESCU MIHAELA;	
B1	A1
Intabulare, drept de PROPRIETATE, dobandit prin Succesiune, cota actuala 1/1 1) ISTRATUCA Ș ȘTEFAN	

C. Partea III. SARCINI .

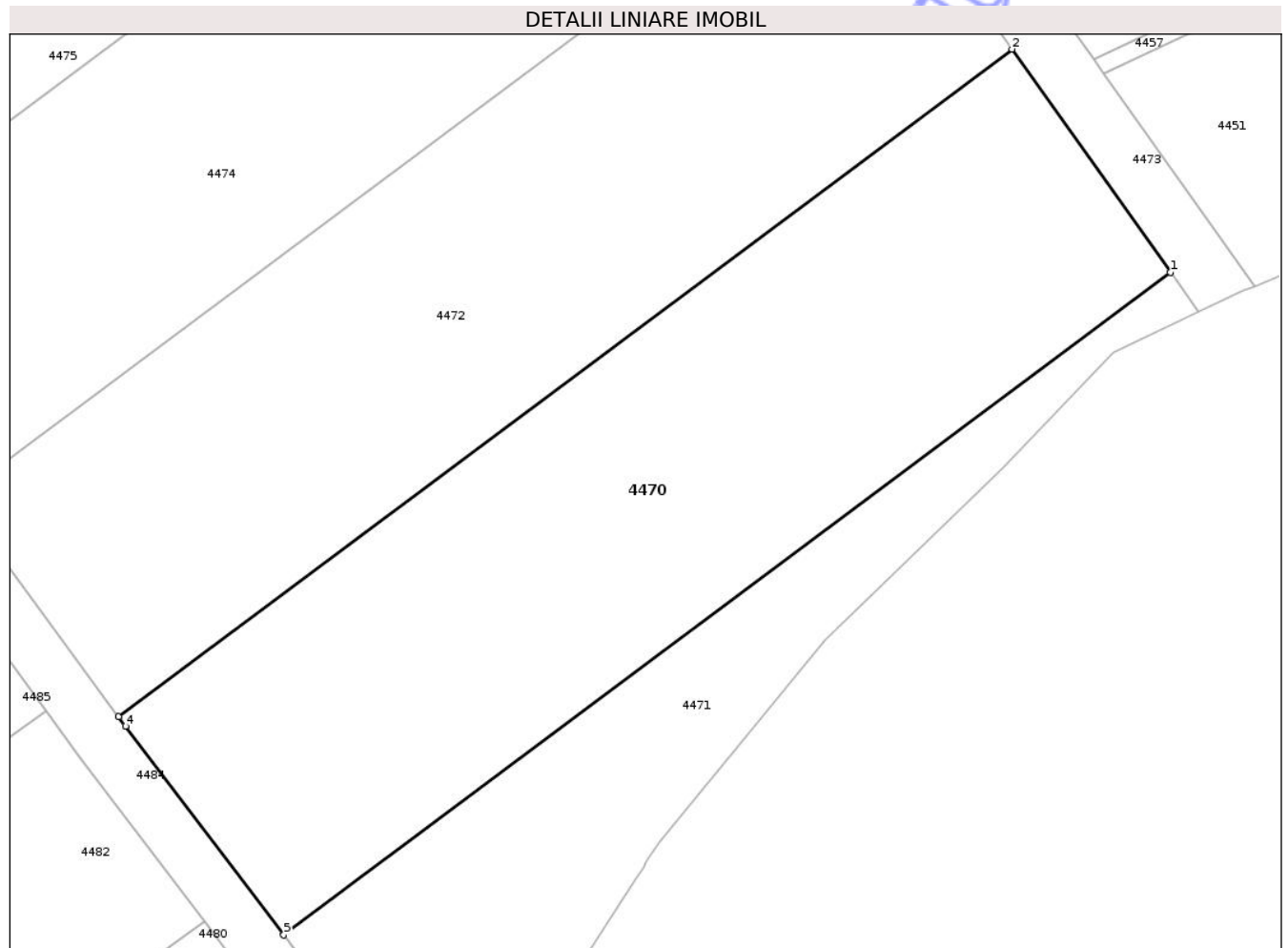
Inscrieri privind dezmembramintele dreptului de proprietate, drepturi reale de garanție și sarcini	Referințe
NU SUNT	

Anexa Nr. 1 La Partea I

Teren

Nr cadastral	Suprafața (mp)*	Observații / Referințe
	2.500	

* Suprafața este determinată în planul de proiecție Stereo 70.



Date referitoare la teren

Crt	Categorie folosință	Intra vilan	Suprafața (mp)	Tarla	Parcelă	Nr. topo	Observații / Referințe
1	arabil	NU	2.500	36	261/95	-	NR TOPO CORECT TARLA 36, PARCELA 291/95

Lungime Segmente

1) Valorile lungimilor segmentelor sunt obținute din proiecție în plan.

Punct început	X / Y	Punct sfârșit	X / Y	Lungime segment (** (m)
1	621.950,646 630.764,8	2	621.936,268 630.785,027	24.817
2	621.936,268 630.785,027	3	621.855,214 630.724,543	101.134
3	621.855,214 630.724,543	4	621.855,842 630.723,693	1.057
4	621.855,842 630.723,693	5	621.870,192 630.704,763	23.754
5	621.870,192 630.704,763	1	621.950,646 630.764,8	100.386

** Lungimile segmentelor sunt determinate în planul de proiecție Stereo 70 și sunt rotunjite la 1 milimetru.

*** Distanța dintre puncte este formată din segmente cumulate ce sunt mai mici decât valoarea 1 milimetru.

Neutilizabil în Circuitul
Civil

**DATE DESPRE IMOBILUL NR. 4471**

Oficiul de Cadastru și Publicitate Imobiliară NEAMT
Biroul de Cadastru și Publicitate Imobiliară Targu-Neamt

A. Partea I. Descrierea imobilului

TEREN Extravilan

Adresa: Jud. Neamt

Nr. Crt	Nr cadastral Nr. topografic	Suprafața* (mp)	Observații / Referințe
A1		1.089	Sector cadastral:47 Teren neimprejmuit;

B. Partea II. Proprietari și acte

Inscrieri privitoare la dreptul de proprietate și alte drepturi reale	Referințe
/	
Act Administrativ nr. 8784, din 21/11/2024 emis de COMUNA PASTRAVENI;	
B1	Inscrierea posesiei, drept de PROPRIETATE, dobandit prin Lege, cota actuala 1/1
	1) NEIDENTIFICAT NEIDENTIFICAT
Act Normativ nr. 7, din 13/03/1996 emis de PARLAMENTUL ROMÂNIEI (Art. 13);	
B2	Se noteaza mențiunea de proprietar neidentificat

C. Partea III. SARCINI .

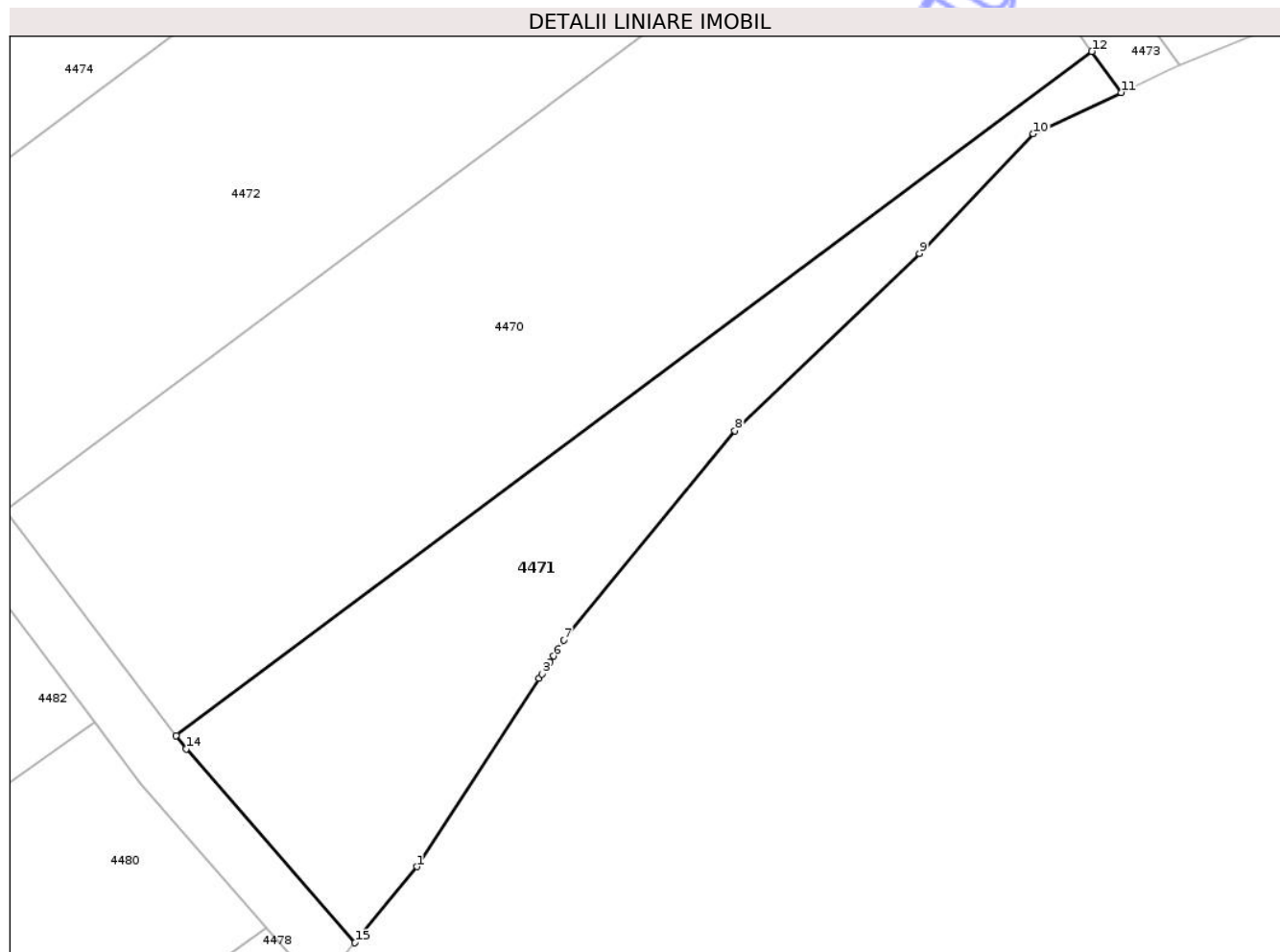
Inscrieri privind dezmembramintele dreptului de proprietate, drepturi reale de garanție și sarcini	Referințe
NU SUNT	

Anexa Nr. 1 La Partea I

Teren

Nr cadastral	Suprafața (mp)*	Observații / Referințe
	1.089	

* Suprafața este determinată în planul de proiecție Stereo 70.



Date referitoare la teren

Crt	Categorie folosință	Intra vilan	Suprafața (mp)	Tarla	Parcelă	Nr. topo	Observații / Referințe
1	arabil	NU	1.089	36	291	-	

Lungime Segmente

1) Valorile lungimilor segmentelor sunt obținute din proiecție în plan.

Punct început	X / Y	Punct sfârșit	X / Y	Lungime segment (** (m)
1	621.891,328 630.693,26	2	621.902,072 630.709,779	19.705
2	621.902,072 630.709,779	3	621.902,327 630.710,172	0.468
3	621.902,327 630.710,172	4	621.902,824 630.710,936	0.912
4	621.902,824 630.710,936	5	621.902,997 630.711,202	0.316
5	621.902,997 630.711,202	6	621.903,348 630.711,741	0.644

Punct început	X / Y	Punct sfârșit	X / Y	Lungime segment (** (m)
6	621.903,348 630.711,741	7	621.904,26 630.713,144	1.674
7	621.904,26 630.713,144	8	621.919,279 630.731,503	23.719
8	621.919,279 630.731,503	9	621.935,487 630.747,073	22.475
9	621.935,487 630.747,073	10	621.945,502 630.757,567	14.506
10	621.945,502 630.757,567	11	621.953,202 630.761,204	8.516
11	621.953,202 630.761,204	12	621.950,646 630.764,8	4.412
12	621.950,646 630.764,8	13	621.870,192 630.704,763	100.386
13	621.870,192 630.704,763	14	621.871,075 630.703,598	1.463
14	621.871,075 630.703,598	15	621.885,888 630.686,578	22.563
15	621.885,888 630.686,578	1	621.891,328 630.693,26	8.617

** Lungimile segmentelor sunt determinate în planul de proiecție Stereo 70 și sunt rotunjite la 1 milimetru.

*** Distanța dintre puncte este formată din segmente cumulate ce sunt mai mici decât valoarea 1 milimetru.

**DATE DESPRE IMOBILUL NR. 4473**

Oficiul de Cadastru și Publicitate Imobiliară NEAMT
Biroul de Cadastru și Publicitate Imobiliară Targu-Neamt

A. Partea I. Descrierea imobilului

TEREN Extravilan

Adresa: Jud. Neamt

Nr. Crt	Nr cadastral Nr. topografic	Suprafața* (mp)	Observații / Referințe
A1		1.424	Sector cadastral:47 Teren neimprejmuit;

B. Partea II. Proprietari și acte

Inscrieri privitoare la dreptul de proprietate și alte drepturi reale	Referințe
/	
Act Administrativ nr. 8784, din 21/11/2024 emis de COMUNA PASTRAVENI;	
B1	Inscrierea posesiei, drept de PROPRIETATE, dobandit prin Lege, cota actuala 1/1
	1) NEIDENTIFICAT NEIDENTIFICAT
Act Normativ nr. 7, din 13/03/1996 emis de PARLAMENTUL ROMÂNIEI (Art. 13);	
B2	Se noteaza mențiunea de proprietar neidentificat

C. Partea III. SARCINI .

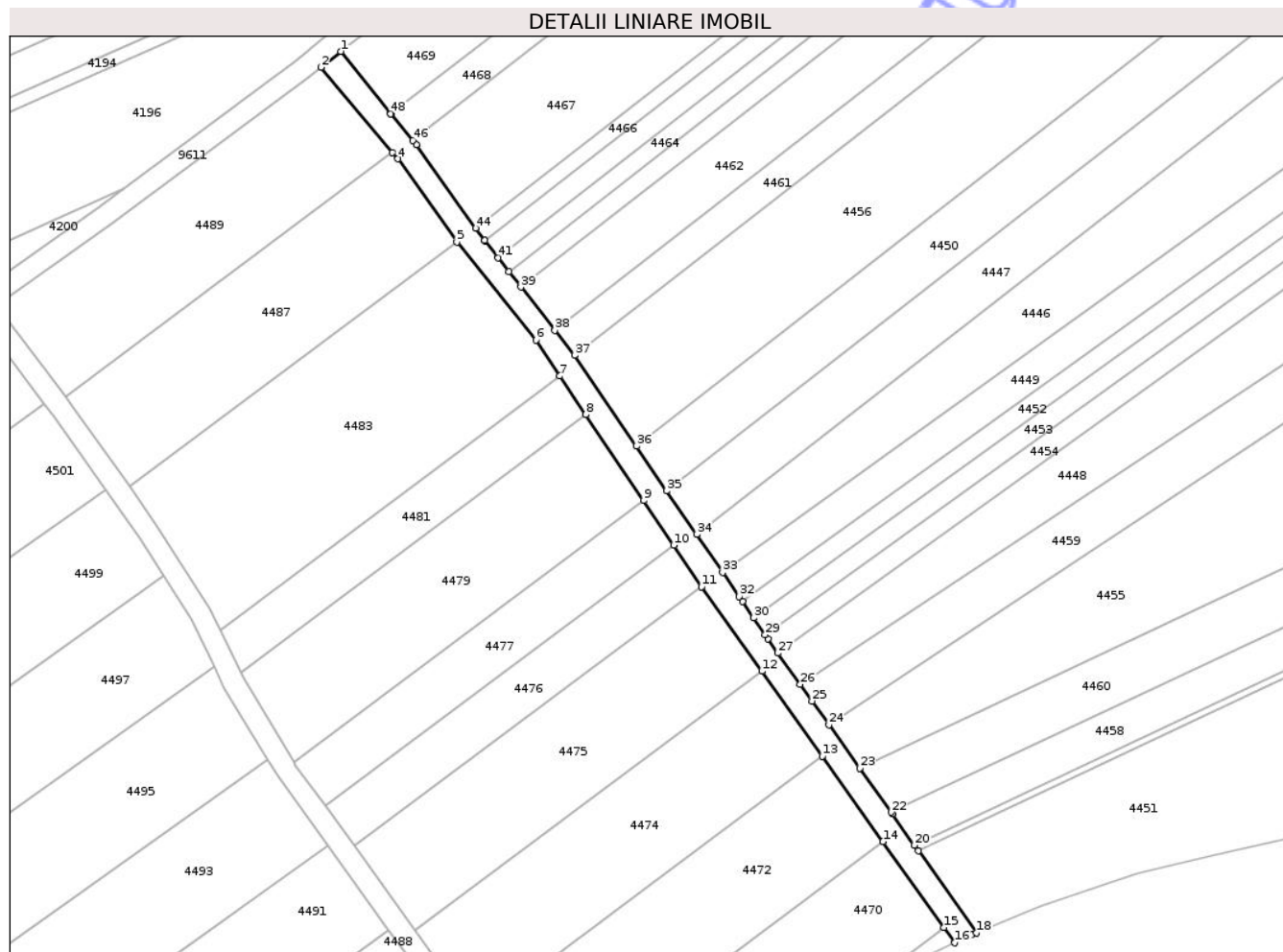
Inscrieri privind dezmembramintele dreptului de proprietate, drepturi reale de garanție și sarcini	Referințe
NU SUNT	

Anexa Nr. 1 La Partea I

Teren

Nr cadastral	Suprafața (mp)*	Observații / Referințe
	1.424	

* Suprafața este determinată în planul de proiecție Stereo 70.



Date referitoare la teren

Crt	Categorie folosință	Intravilan	Suprafața (mp)	Tarla	Parcelă	Nr. topo	Observații / Referințe
1	drum	NU	1.424	36	291	-	

Lungime Segmente

1) Valorile lungimilor segmentelor sunt obținute din proiecție în plan.

Punct început	X / Y	Punct sfârșit	X / Y	Lungime segment	Punct început	X / Y	Punct sfârșit	X / Y	Lungime segment	Punct început	X / Y	Punct sfârșit	X / Y	Lungime segment
1	621.808,437 630.971,115	2	621.803,762 630.967,356	5.998	2	621.803,762 630.967,356	3	621.820,653 630.947,317	26.208	3	621.820,653 630.947,317	4	621.821,923 630.945,81	1.971
4	621.821,923 630.945,81	5	621.835,779 630.926,193	24.017	5	621.835,779 630.926,193	6	621.854,418 630.903,108	29.67	6	621.854,418 630.903,108	7	621.860,099 630.894,669	10.173
7	621.860,099 630.894,669	8	621.866,203 630.885,603	10.93	8	621.866,203 630.885,603	9	621.879,865 630.865,311	24.462	9	621.879,865 630.865,311	10	621.886,937 630.854,807	12.663
10	621.886,937 630.854,807	11	621.893,494 630.845,073	11.736	11	621.893,494 630.845,073	12	621.907,744 630.825,153	24.492	12	621.907,744 630.825,153	13	621.921,974 630.805,135	24.561
13	621.921,974 630.805,135	14	621.936,268 630.785,027	24.671	14	621.936,268 630.785,027	15	621.950,646 630.764,8	24.817	15	621.950,646 630.764,8	16	621.953,202 630.761,204	4.412
16	621.953,202 630.761,204	17	621.957,356 630.763,165	4.594	17	621.957,356 630.763,165	18	621.958,329 630.763,566	1.052	18	621.958,329 630.763,566	19	621.944,611 630.782,864	23.677

Punct început	X / Y	Punct sfârșit	X / Y	Lungime segment	Punct început	X / Y	Punct sfârșit	X / Y	Lungime segment	Punct început	X / Y	Punct sfârșit	X / Y	Lungime segment
19	621.944,611 630.782,864	20	621.943,696 630.784,151	1.579	20	621.943,696 630.784,151	21	621.938,461 630.791,515	9.035	21	621.938,461 630.791,515	22	621.938,156 630.791,944	0.526
22	621.938,156 630.791,944	23	621.930,776 630.802,324	12.737	23	621.930,776 630.802,324	24	621.923,52 630.812,53	12.522	24	621.923,52 630.812,53	25	621.919,542 630.818,126	6.866
25	621.919,542 630.818,126	26	621.916,756 630.822,046	4.809	26	621.916,756 630.822,046	27	621.911,514 630.829,418	9.046	27	621.911,514 630.829,418	28	621.909,116 630.832,792	4.14
28	621.909,116 630.832,792	29	621.908,468 630.833,74	1.148	29	621.908,468 630.833,74	30	621.905,757 630.837,71	4.808	30	621.905,757 630.837,71	31	621.903,123 630.841,567	4.67
31	621.903,123 630.841,567	32	621.902,332 630.842,725	1.402	32	621.902,332 630.842,725	33	621.898,454 630.848,401	6.874	33	621.898,454 630.848,401	34	621.892,347 630.857,342	10.827
34	621.892,347 630.857,342	35	621.885,309 630.867,645	12.478	35	621.885,309 630.867,645	36	621.878,149 630.878,127	12.694	36	621.878,149 630.878,127	37	621.863,532 630.899,526	25.915
37	621.863,532 630.899,526	38	621.858,899 630.905,446	7.517	38	621.858,899 630.905,446	39	621.850,917 630.915,631	12.94	39	621.850,917 630.915,631	40	621.848,055 630.919,283	4.64
40	621.848,055 630.919,283	41	621.845,517 630.922,521	4.115	41	621.845,517 630.922,521	42	621.842,352 630.926,56	5.131	42	621.842,352 630.926,56	43	621.842,311 630.926,612	0.067
43	621.842,311 630.926,612	44	621.840,266 630.929,478	3.52	44	621.840,266 630.929,478	45	621.826,221 630.949,154	24.174	45	621.826,221 630.949,154	46	621.825,401 630.950,149	1.29
46	621.825,401 630.950,149	47	621.820,262 630.956,381	8.077	47	621.820,262 630.956,381	48	621.820,23 630.956,418	0.049	48	621.820,23 630.956,418	1	621.808,437 630.971,115	18.843

** Lungimile segmentelor sunt determinate în planul de proiecție Stereo 70 și sunt rotunjite la 1 milimetru.

*** Distanța dintre puncte este formată din segmente cumulate ce sunt mai mici decât valoarea 1 milimetru.

**DATE DESPRE IMOBILUL NR. 4475**

Oficiul de Cadastru și Publicitate Imobiliară NEAMT
Biroul de Cadastru și Publicitate Imobiliară Targu-Neamt

A. Partea I. Descrierea imobilului

TEREN Extravilan

Adresa: Jud. Neamt

Nr. Crt	Nr cadastral Nr. topografic	Suprafața* (mp)	Observații / Referințe
A1		2.500	Sector cadastral:47 Teren neimprejmuit;

B. Partea II. Proprietari și acte

Inscrieri privitoare la dreptul de proprietate și alte drepturi reale	Referințe
/	
Act Administrativ nr. 8784, din 21/11/2024 emis de COMUNA PASTRAVENI;	
B1	Inscrierea posesiei, drept de PROPRIETATE, dobandit prin Lege, cota actuala 1/1
	1) NEIDENTIFICAT NEIDENTIFICAT
Act Normativ nr. 7, din 13/03/1996 emis de PARLAMENTUL ROMÂNIEI (Art. 13);	
B2	Se noteaza mențiunea de proprietar neidentificat

C. Partea III. SARCINI .

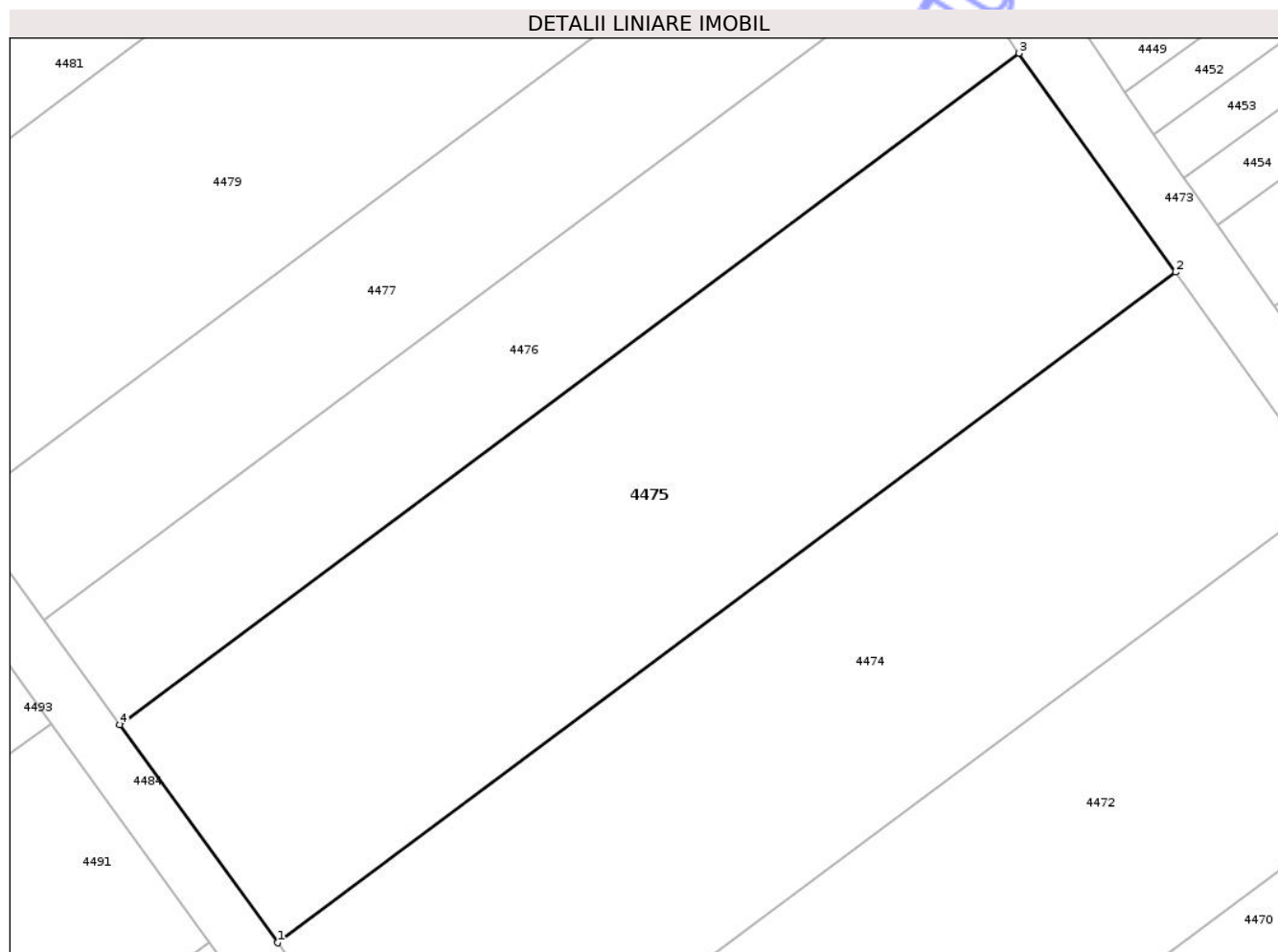
Inscrieri privind dezmembramintele dreptului de proprietate, drepturi reale de garanție și sarcini	Referințe
NU SUNT	

Anexa Nr. 1 La Partea I

Teren

Nr cadastral	Suprafața (mp)*	Observații / Referințe
	2.500	

* Suprafața este determinată în planul de proiecție Stereo 70.



Date referitoare la teren

Crt	Categorie folosință	Intra vilan	Suprafața (mp)	Tarla	Parcelă	Nr. topo	Observații / Referințe
1	arabil	NU	2.500	36	291	-	

Lungime Segmente

1) Valorile lungimilor segmentelor sunt obținute din proiecție în plan.

Punct început	X / Y	Punct sfârșit	X / Y	Lungime segment (** (m)
1	621.825,98 630.764,14	2	621.907,744 630.825,153	102.02
2	621.907,744 630.825,153	3	621.893,494 630.845,073	24.492
3	621.893,494 630.845,073	4	621.811,612 630.783,972	102.167
4	621.811,612 630.783,972	1	621.825,98 630.764,14	24.49

** Lungimile segmentelor sunt determinate în planul de proiecție Stereo 70 și sunt rotunjite la 1 milimetru.

*** Distanța dintre puncte este formată din segmente cumulate ce sunt mai mici decât valoarea 1 milimetru.

Neutilizabil în Circuitul
Civil

**DATE DESPRE IMOBILUL NR. 4476**

Oficiul de Cadastru și Publicitate Imobiliară NEAMȚ
 Biroul de Cadastru și Publicitate Imobiliară Targu-Neamt

A. Partea I. Descrierea imobilului

TEREN Extravilan

Adresa: Jud. Neamt

Nr. Crt	Nr cadastral Nr. topografic	Suprafața* (mp)	Observații / Referințe
A1		1.200	Sector cadastral:47 Teren neimprejmuit;

B. Partea II. Proprietari și acte

Inscrieri privitoare la dreptul de proprietate și alte drepturi reale		Referințe
/		
Act Administrativ nr. 43/473, din 10/09/2003 emis de CJPSDPAT NEAMȚ;		
B1	Intabulare, drept de PROPRIETATE, dobandit prin Reconstituire, cota actuala 1/1	A1
	1) PETRESCU GH CORINA, LIPSA CNP 2) IACUB GHIORGI, LIPSA CNP	

C. Partea III. SARCINI .

Inscrieri privind dezmembramintele dreptului de proprietate, drepturi reale de garanție și sarcini	Referințe
NU SUNT	

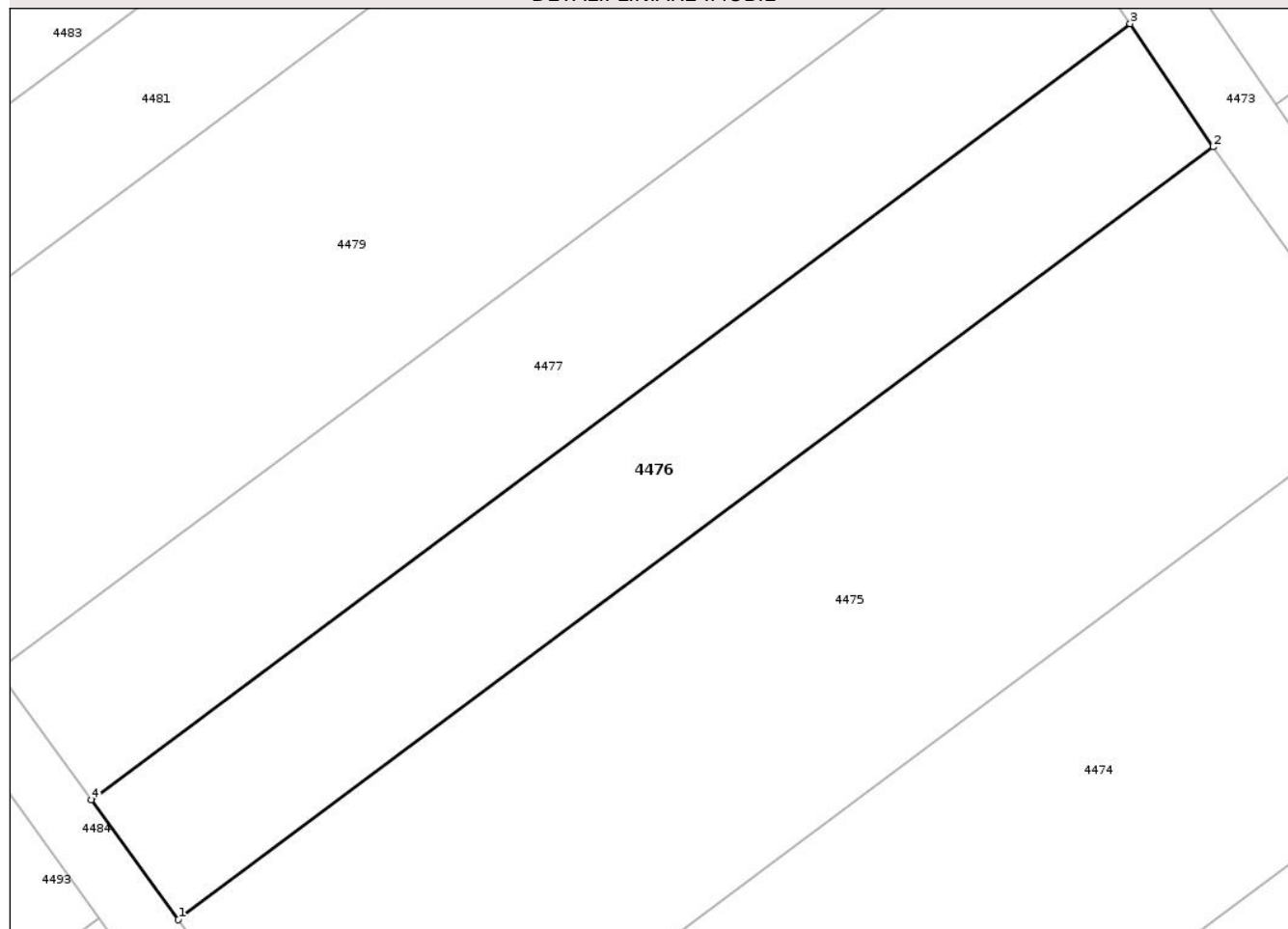
Anexa Nr. 1 La Partea I

Teren

Nr cadastral	Suprafața (mp)*	Observații / Referințe
	1.200	

* Suprafața este determinată în planul de proiecție Stereo 70.

DETALII LINIARE IMOBIL



Date referitoare la teren

Crt	Categorie folosință	Intra vilan	Suprafața (mp)	Tarla	Parcelă	Nr. topo	Observații / Referințe
1	arabil	NU	1.200	36	261/91	-	NR TOPO CORECT TARLA 36, PARCELA 291/91

Lungime Segmente

1) Valorile lungimilor segmentelor sunt obținute din proiecție în plan.

Punct început	X / Y	Punct sfârșit	X / Y	Lungime segment (** (m)
1	621.811,612 630.783,972	2	621.893,494 630.845,073	102.167
2	621.893,494 630.845,073	3	621.886,937 630.854,807	11.736
3	621.886,937 630.854,807	4	621.804,734 630.793,466	102.567
4	621.804,734 630.793,466	1	621.811,612 630.783,972	11.724

** Lungimile segmentelor sunt determinate în planul de proiecție Stereo 70 și sunt rotunjite la 1 milimetru.

*** Distanța dintre puncte este formată din segmente cumulate ce sunt mai mici decât valoarea 1 milimetru.

Neutilizabil în Circuitul
Civil

**DATE DESPRE IMOBILUL NR. 4479**

Oficiul de Cadastru și Publicitate Imobiliară NEAMT
Biroul de Cadastru și Publicitate Imobiliară Targu-Neamt

A. Partea I. Descrierea imobilului

TEREN Extravilan

Adresa: Jud. Neamt

Nr. Crt	Nr cadastral Nr. topografic	Suprafața* (mp)	Observații / Referințe
A1		2.500	Sector cadastral:47 Teren neimprejmuit;

B. Partea II. Proprietari și acte

Inscrieri privitoare la dreptul de proprietate și alte drepturi reale	Referințe
/	
Act Administrativ nr. 8784, din 21/11/2024 emis de COMUNA PASTRAVENI;	
B1	Inscrierea posesiei, drept de PROPRIETATE, dobandit prin Lege, cota actuala 1/1
	1) NEIDENTIFICAT NEIDENTIFICAT
Act Normativ nr. 7, din 13/03/1996 emis de PARLAMENTUL ROMÂNIEI (Art. 13);	
B2	Se noteaza mențiunea de proprietar neidentificat

C. Partea III. SARCINI .

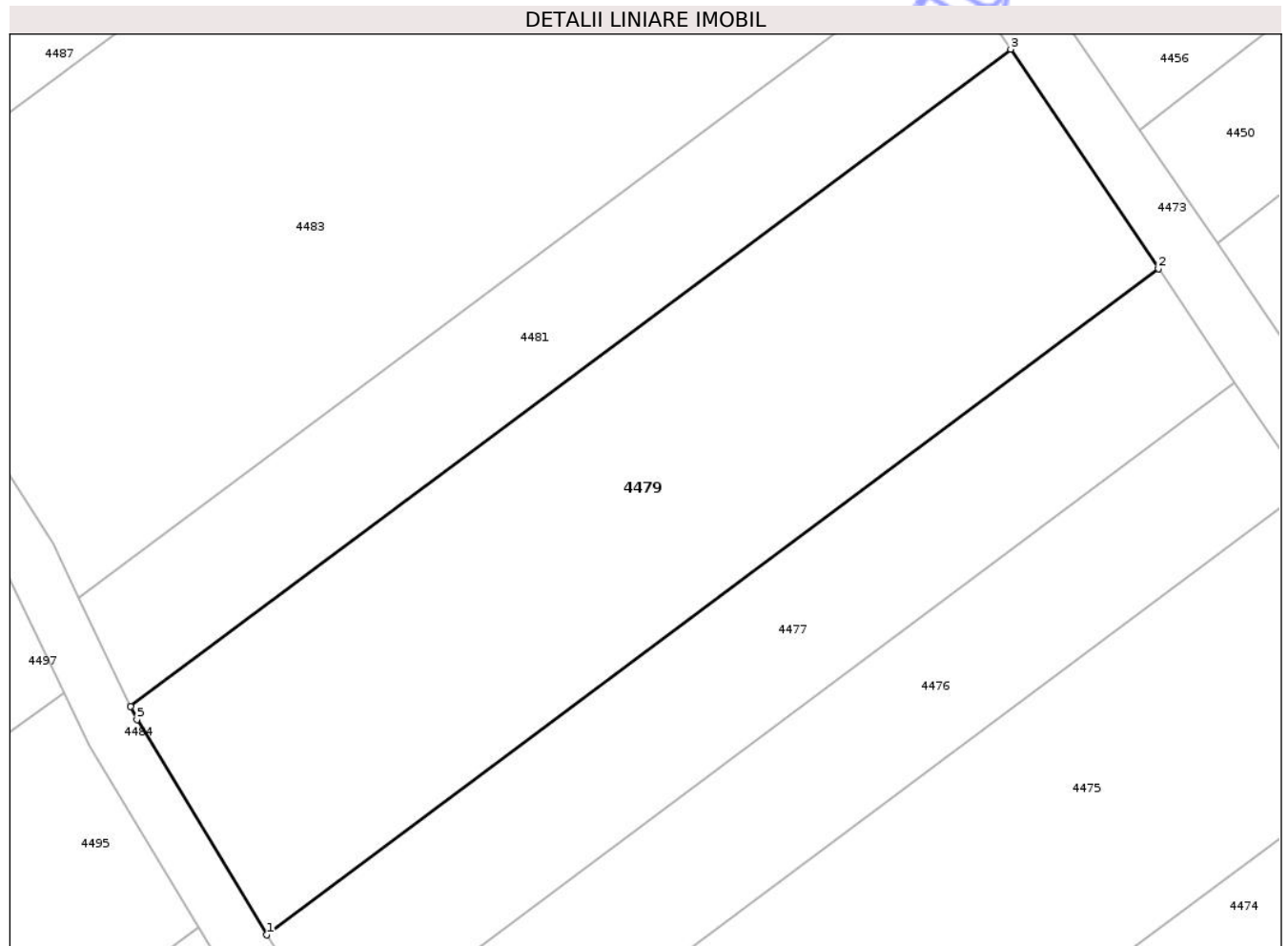
Inscrieri privind dezmembramintele dreptului de proprietate, drepturi reale de garanție și sarcini	Referințe
NU SUNT	

Anexa Nr. 1 La Partea I

Teren

Nr cadastral	Suprafața (mp)*	Observații / Referințe
	2.500	

* Suprafața este determinată în planul de proiecție Stereo 70.



Date referitoare la teren

Crt	Categorie folosință	Intra vilan	Suprafața (mp)	Tarla	Parcelă	Nr. topo	Observații / Referințe
1	arabil	NU	2.500	36	291	-	

Lungime Segmente

1) Valorile lungimilor segmentelor sunt obținute din proiecție în plan.

Punct început	X / Y	Punct sfârșit	X / Y	Lungime segment (** (m)
1	621.797,373 630.803,755	2	621.879,865 630.865,311	102.928
2	621.879,865 630.865,311	3	621.866,203 630.885,603	24.462
3	621.866,203 630.885,603	4	621.784,787 630.824,849	101.586
4	621.784,787 630.824,849	5	621.785,36 630.823,646	1.332
5	621.785,36 630.823,646	1	621.797,373 630.803,755	23.238

** Lungimile segmentelor sunt determinate în planul de proiecție Stereo 70 și sunt rotunjite la 1 milimetru.

*** Distanța dintre puncte este formată din segmente cumulate ce sunt mai mici decât valoarea 1 milimetru.

Neutilizabil în Circuitul
Civil

**DATE DESPRE IMOBILUL NR. 4481**

Oficiul de Cadastru și Publicitate Imobiliară NEAMȚ
Biroul de Cadastru și Publicitate Imobiliară Targu-Neamt

A. Partea I. Descrierea imobilului

TEREN Extravilan

Adresa: Jud. Neamt

Nr. Crt	Nr cadastral Nr. topografic	Suprafața* (mp)	Observații / Referințe
A1		1.100	Sector cadastral:47 Teren neimprejmuit;

B. Partea II. Proprietari și acte

Inscrieri privitoare la dreptul de proprietate și alte drepturi reale	Referințe
/	
Act Administrativ nr. 43/207, din 04/09/1997 emis de CJPSDPAT NEAMȚ;	
B1	A1
Intabulare, drept de PROPRIETATE, dobandit prin Reconstituire, cota actuala 1/1	
1) RUSANU GH ANA, LIPSA CNP	

C. Partea III. SARCINI .

Inscrieri privind dezmembramintele dreptului de proprietate, drepturi reale de garanție și sarcini	Referințe
NU SUNT	

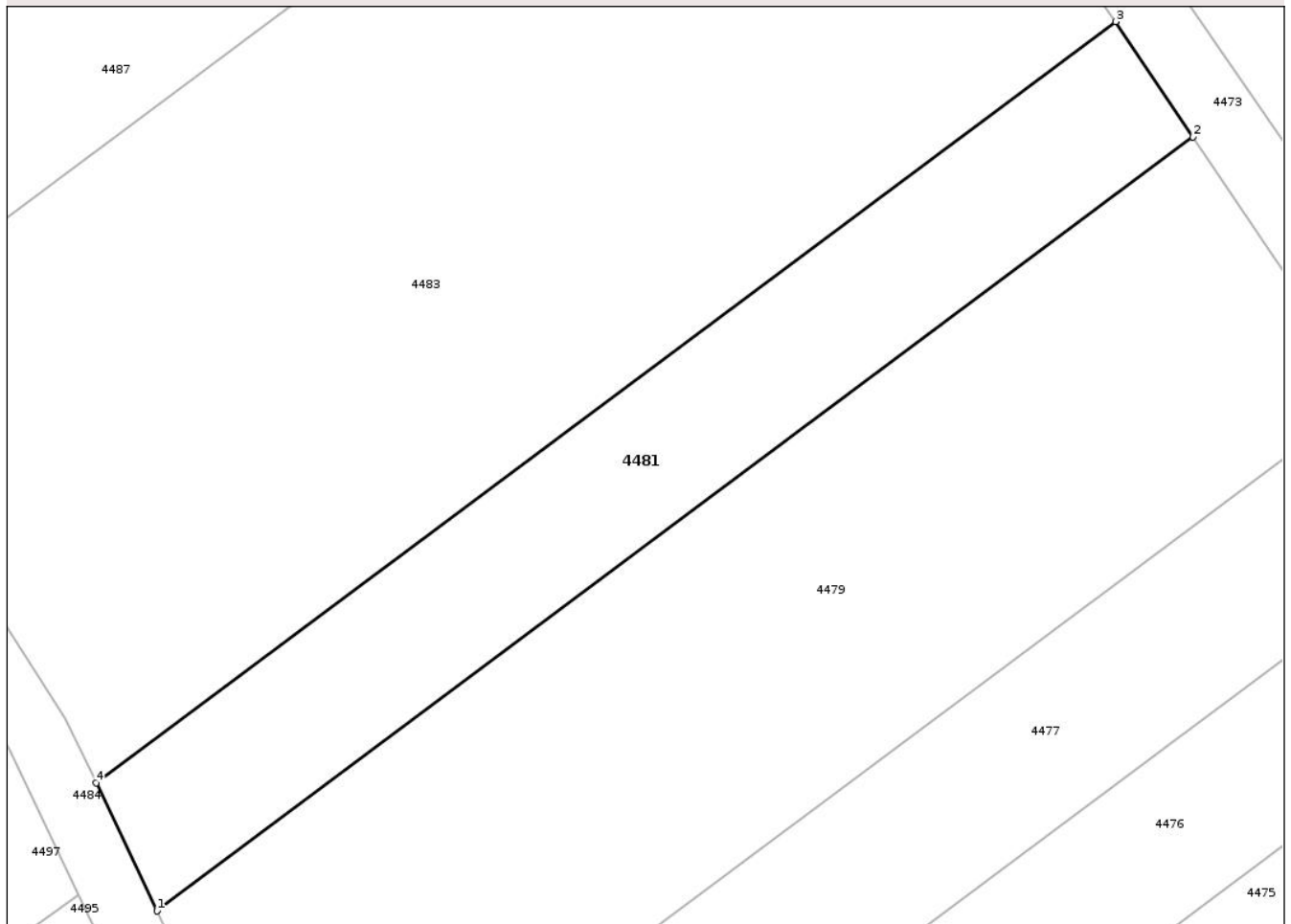
Anexa Nr. 1 La Partea I

Teren

Nr cadastral	Suprafața (mp)*	Observații / Referințe
	1.100	

* Suprafața este determinată în planul de proiecție Stereo 70.

DETALII LINIARE IMOBIL



Date referitoare la teren

Crt	Categorie folosință	Intra vilan	Suprafața (mp)	Tarla	Parcelă	Nr. topo	Observații / Referințe
1	arabil	NU	1.100	36	261/89	-	NR TOPO CORECT TARLA 36, PARCELA 291/89

Lungime Segmente

1) Valorile lungimilor segmentelor sunt obținute din proiecție în plan.

Punct început	X / Y	Punct sfârșit	X / Y	Lungime segment (** (m)
1	621.784,787 630.824,849	2	621.866,203 630.885,603	101.586
2	621.866,203 630.885,603	3	621.860,099 630.894,669	10.93
3	621.860,099 630.894,669	4	621.780,0 630.834,898	99.942
4	621.780,0 630.834,898	1	621.784,787 630.824,849	11.131

** Lungimile segmentelor sunt determinate în planul de proiecție Stereo 70 și sunt rotunjite la 1 milimetru.

*** Distanța dintre puncte este formată din segmente cumulate ce sunt mai mici decât valoarea 1 milimetru.

Neutilizabil în Circuitul
Civil

**DATE DESPRE IMOBILUL NR. 4483**

Oficiul de Cadastru și Publicitate Imobiliară NEAMȚ
 Biroul de Cadastru și Publicitate Imobiliară Targu-Neamt

A. Partea I. Descrierea imobilului

TEREN Extravilan

Adresa: Jud. Neamt

Nr. Crt	Nr cadastral Nr. topografic	Suprafața* (mp)	Observații / Referințe
A1		3.900	Sector cadastral:47 Teren neimprejmuit;

B. Partea II. Proprietari și acte

Inscrieri privitoare la dreptul de proprietate și alte drepturi reale	Referințe
/	
Act Administrativ nr. 43/234, din 19/12/2002 emis de CJPSDPAT NEAMȚ;	
B1	A1
Intabulare, drept de PROPRIETATE, dobandit prin Reconstituire, cota actuala 1/1	
1) STÎNGU GH GHEORGHE, LIPSA CNP	

C. Partea III. SARCINI .

Inscrieri privind dezmembramintele dreptului de proprietate, drepturi reale de garanție și sarcini	Referințe
NU SUNT	

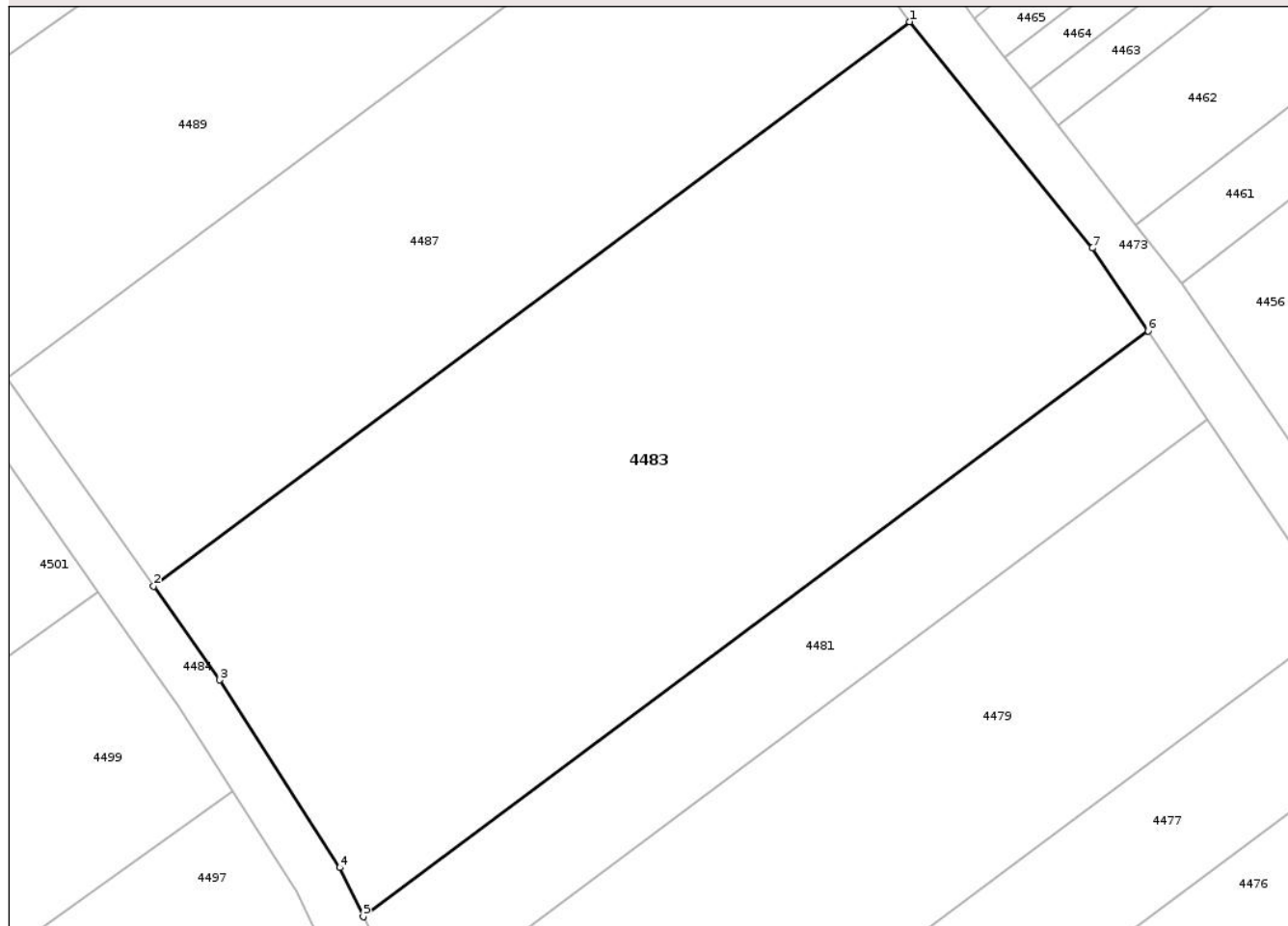
Anexa Nr. 1 La Partea I

Teren

Nr cadastral	Suprafața (mp)*	Observații / Referințe
	3.900	

* Suprafața este determinată în planul de proiecție Stereo 70.

DETALII LINIARE IMOBIL



Date referitoare la teren

Crt	Categorie folosință	Intravilan	Suprafața (mp)	Tarla	Parcelă	Nr. topo	Observații / Referințe
1	arabil	NU	3.900	36	261/88	-	NR TOPO CORECT TARLA 36, PARCELA 291/88

Lungime Segmente

1) Valorile lungimilor segmentelor sunt obținute din proiecție în plan.

Punct început	X / Y	Punct sfârșit	X / Y	Lungime segment (** (m)
1	621.835,779 630.926,193	2	621.758,613 630.868,611	96.283
2	621.758,613 630.868,611	3	621.765,326 630.859,05	11.682
3	621.765,326 630.859,05	4	621.777,611 630.839,916	22.739
4	621.777,611 630.839,916	5	621.780,0 630.834,898	5.557
5	621.780,0 630.834,898	6	621.860,099 630.894,669	99.942

Punct început	X / Y	Punct sfârșit	X / Y	Lungime segment (** (m)
6	621.860,099 630.894,669	7	621.854,418 630.903,108	10.173
7	621.854,418 630.903,108	1	621.835,779 630.926,193	29.67

** Lungimile segmentelor sunt determinate în planul de proiecție Stereo 70 și sunt rotunjite la 1 milimetru.

*** Distanța dintre puncte este formată din segmente cumulate ce sunt mai mici decât valoarea 1 milimetru.

Neutilizabil în Circuitul Civil

**DATE DESPRE IMOBILUL NR. 4485**

Oficiul de Cadastru și Publicitate Imobiliară NEAMT
Biroul de Cadastru și Publicitate Imobiliară Targu-Neamt

A. Partea I. Descrierea imobilului

TEREN Extravilan

Adresa: Jud. Neamt

Nr. Crt	Nr cadastral Nr. topografic	Suprafața* (mp)	Observații / Referințe
A1		1.250	Sector cadastral:47 Teren neimprejmuit;

B. Partea II. Proprietari și acte

Inscrieri privitoare la dreptul de proprietate și alte drepturi reale	Referințe
/	
Act Notarial nr. APV NR. 586, din 06/04/1998 emis de NP TEODORESCU HARALAMBIE;	
B1	A1
Intabulare, drept de PROPRIETATE, dobandit prin Iesire Din Indiviziune, cota actuala 1/1	
1) GRUMAZESCU I MIHAI, LIPSA CNP	

C. Partea III. SARCINI .

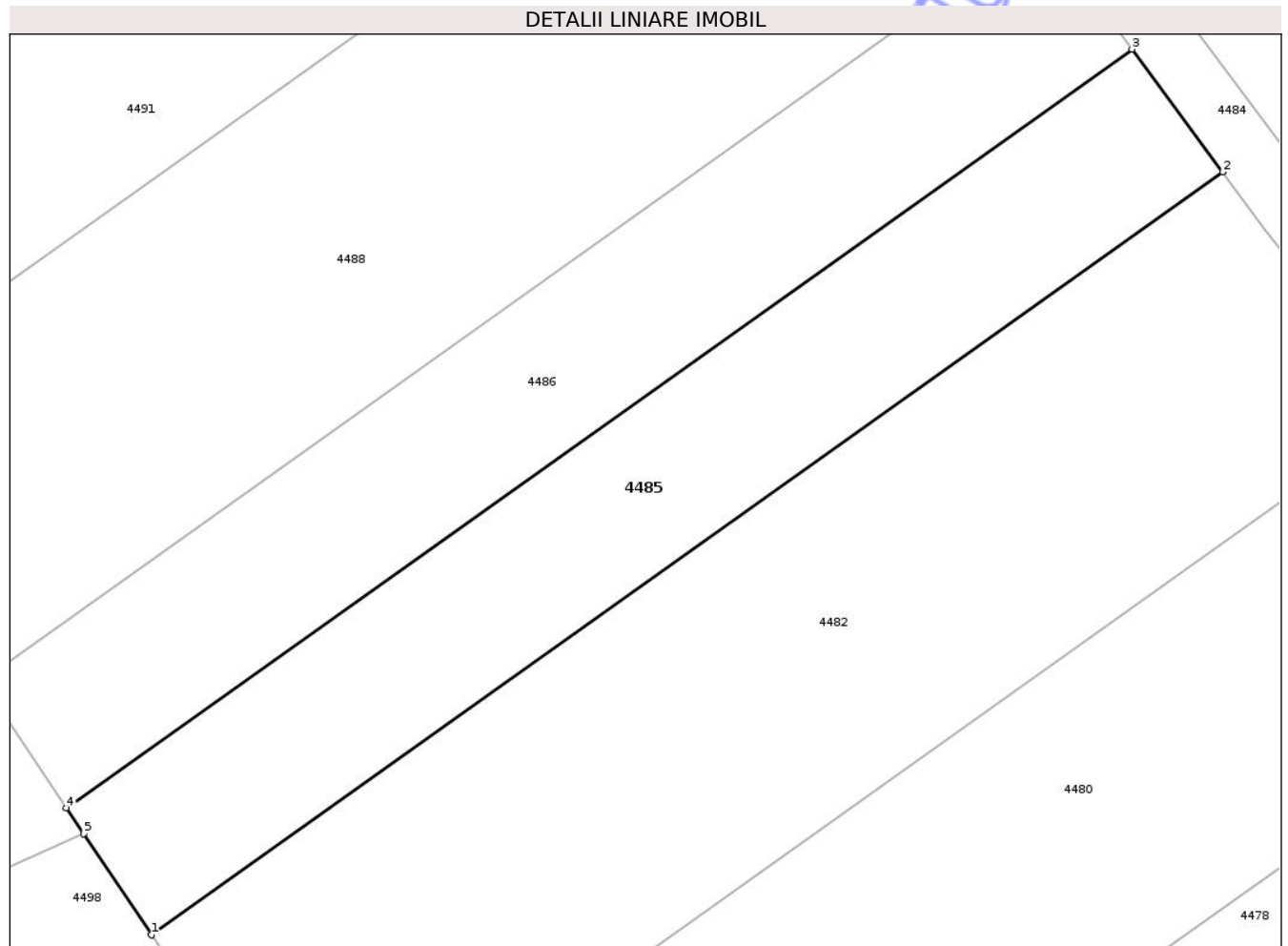
Inscrieri privind dezmembramintele dreptului de proprietate, drepturi reale de garanție și sarcini	Referințe
NU SUNT	

Anexa Nr. 1 La Partea I

Teren

Nr cadastral	Suprafața (mp)*	Observații / Referințe
	1.250	

* Suprafața este determinată în planul de proiecție Stereo 70.



Date referitoare la teren

Crt	Categorie folosință	Intra vilan	Suprafața (mp)	Tarla	Parcelă	Nr. topo	Observații / Referințe
1	arabil	NU	1.250	36	261/83A	-	NR TOPO CORECT TARLA 36, PARCELA 291/83A

Lungime Segmente

1) Valorile lungimilor segmentelor sunt obținute din proiecție în plan.

Punct început	X / Y	Punct sfârșit	X / Y	Lungime segment (** (m)
1	621.763,855 630.664,797	2	621.848,605 630.725,072	103.998
2	621.848,605 630.725,072	3	621.841,442 630.734,766	12.054
3	621.841,442 630.734,766	4	621.757,143 630.674,812	103.444
4	621.757,143 630.674,812	5	621.758,496 630.672,794	2.429
5	621.758,496 630.672,794	1	621.763,855 630.664,797	9.627

** Lungimile segmentelor sunt determinate în planul de proiecție Stereo 70 și sunt rotunjite la 1 milimetru.

*** Distanța dintre puncte este formată din segmente cumulate ce sunt mai mici decât valoarea 1 milimetru.

Neutilizabil în Circuitul
Civil

**DATE DESPRE IMOBILUL NR. 4487**

Oficiul de Cadastru și Publicitate Imobiliară NEAMȚ
 Biroul de Cadastru și Publicitate Imobiliară Targu-Neamt

A. Partea I. Descrierea imobilului

TEREN Extravilan

Adresa: Jud. Neamt

Nr. Crt	Nr cadastral Nr. topografic	Suprafața* (mp)	Observații / Referințe
A1		2.500	Sector cadastral:47 Teren neimprejmuit;

B. Partea II. Proprietari și acte

Inscrieri privitoare la dreptul de proprietate și alte drepturi reale	Referințe
/	
Act Administrativ nr. 43/390, din 09/03/1998 emis de CJPSDPAT NEAMȚ;	
B1	A1
Intabulare, drept de PROPRIETATE, dobandit prin Reconstituire, cota actuala 1/1	
1) PARU I MARIA, LIPSA CNP	
2) GRIGORAȘ I AURICA, LIPSA CNP	
3) ADRIAN I ELENA, LIPSA CNP	
4) APETROAIEI I GHEORGHE, LIPSA CNP	

C. Partea III. SARCINI .

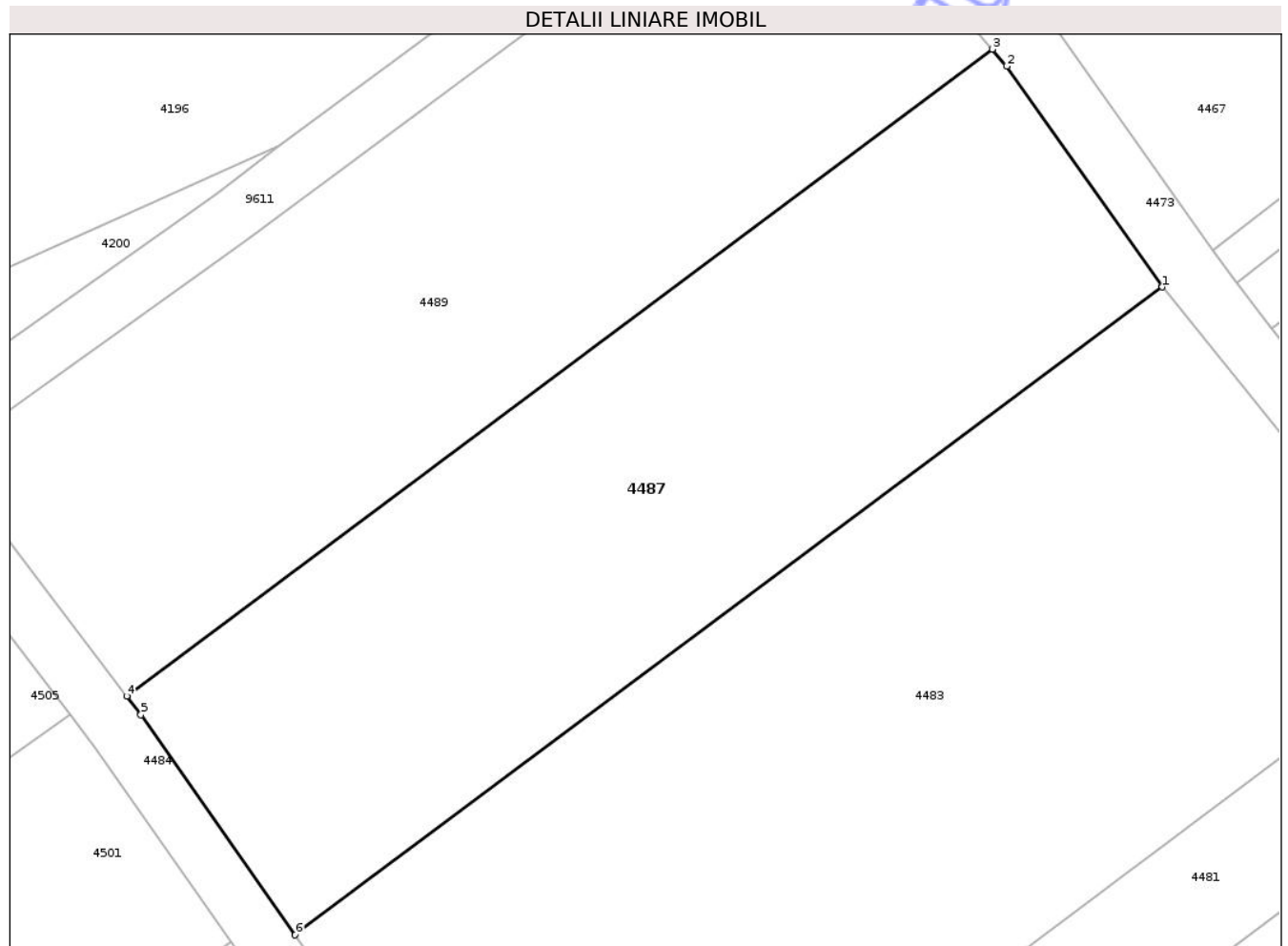
Inscrieri privind dezmembramintele dreptului de proprietate, drepturi reale de garanție și sarcini	Referințe
NU SUNT	

Anexa Nr. 1 La Partea I

Teren

Nr cadastral	Suprafața (mp)*	Observații / Referințe
	2.500	

* Suprafața este determinată în planul de proiecție Stereo 70.



Date referitoare la teren

Crt	Categorie folosință	Intra vilan	Suprafața (mp)	Tarla	Parcelă	Nr. topo	Observații / Referințe
1	arabil	NU	2.500	36	261/2	-	NR TOPO CORECT TARLA 36, PARCELA 291/2

Lungime Segmente

1) Valorile lungimilor segmentelor sunt obținute din proiecție în plan.

Punct început	X / Y	Punct sfârșit	X / Y	Lungime segment (** (m)
1	621.835,779 630.926,193	2	621.821,923 630.945,81	24.017
2	621.821,923 630.945,81	3	621.820,653 630.947,317	1.971
3	621.820,653 630.947,317	4	621.743,612 630.889,828	96.126
4	621.743,612 630.889,828	5	621.744,883 630.888,166	2.093
5	621.744,883 630.888,166	6	621.758,613 630.868,611	23.894

Punct început	X / Y	Punct sfârșit	X / Y	Lungime segment (** (m)
6	621.758,613 630.868,611	1	621.835,779 630.926,193	96.283

** Lungimile segmentelor sunt determinate în planul de proiecție Stereo 70 și sunt rotunjite la 1 milimetru.

*** Distanța dintre puncte este formată din segmente cumulate ce sunt mai mici decât valoarea 1 milimetru.

Neutilizabil în Circuitul Civil

**DATE DESPRE IMOBILUL NR. 4490**

Oficiul de Cadastru și Publicitate Imobiliară NEAMT
Biroul de Cadastru și Publicitate Imobiliară Targu-Neamt

A. Partea I. Descrierea imobilului

TEREN Extravilan

Adresa: Jud. Neamt

Nr. Crt	Nr cadastral Nr. topografic	Suprafața* (mp)	Observații / Referințe
A1		2.500	Sector cadastral:47 Teren neimprejmuit;

B. Partea II. Proprietari și acte

Inscrieri privitoare la dreptul de proprietate și alte drepturi reale	Referințe
/	
Act Administrativ nr. 8784, din 21/11/2024 emis de COMUNA PASTRAVENI;	
B1	Inscrierea posesiei, drept de PROPRIETATE, dobandit prin Lege, cota actuala 1/1
	1) NEIDENTIFICAT NEIDENTIFICAT
Act Normativ nr. 7, din 13/03/1996 emis de PARLAMENTUL ROMÂNIEI (Art. 13);	
B2	Se noteaza mențiunea de proprietar neidentificat

C. Partea III. SARCINI .

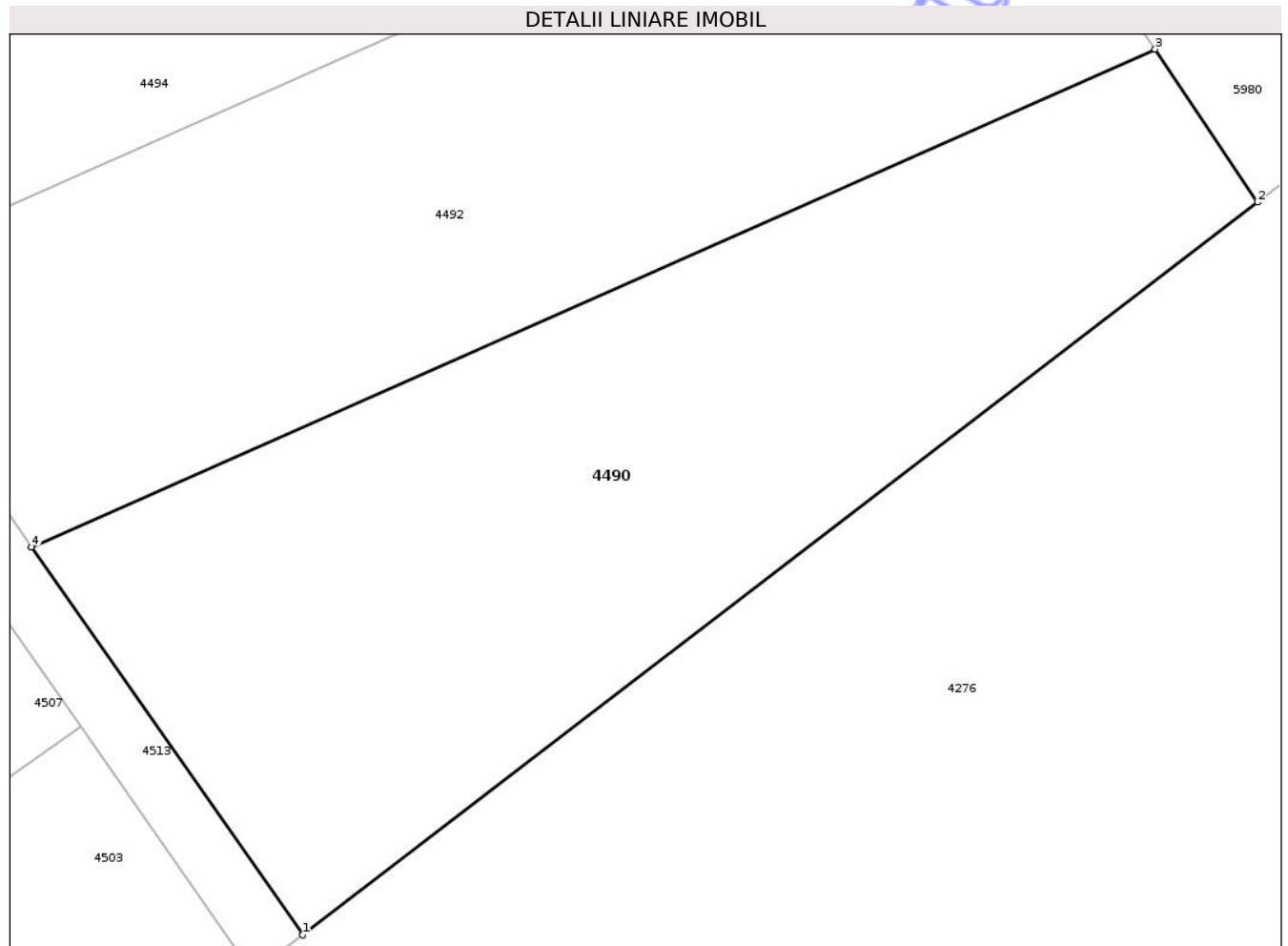
Inscrieri privind dezmembramintele dreptului de proprietate, drepturi reale de garanție și sarcini	Referințe
NU SUNT	

Anexa Nr. 1 La Partea I

Teren

Nr cadastral	Suprafața (mp)*	Observații / Referințe
	2.500	

* Suprafața este determinată în planul de proiecție Stereo 70.



Date referitoare la teren

Crt	Categorie folosință	Intra vilan	Suprafața (mp)	Tarla	Parcelă	Nr. topo	Observații / Referințe
1	arabil	NU	2.500	36	291	-	

Lungime Segmente

1) Valorile lungimilor segmentelor sunt obținute din proiecție în plan.

Punct început	X / Y	Punct sfârșit	X / Y	Lungime segment (** (m)
1	621.748,211 630.516,704	2	621.824,113 630.574,886	95.636
2	621.824,113 630.574,886	3	621.815,974 630.587,03	14.619
3	621.815,974 630.587,03	4	621.726,64 630.547,516	97.683
4	621.726,64 630.547,516	1	621.748,211 630.516,704	37.612

** Lungimile segmentelor sunt determinate în planul de proiecție Stereo 70 și sunt rotunjite la 1 milimetru.

*** Distanța dintre puncte este formată din segmente cumulate ce sunt mai mici decât valoarea 1 milimetru.

Neutilizabil în Circuitul
Civil

**DATE DESPRE IMOBILUL NR. 4492**

Oficiul de Cadastru și Publicitate Imobiliară NEAMT
 Biroul de Cadastru și Publicitate Imobiliară Targu-Neamt

A. Partea I. Descrierea imobilului

TEREN Extravilan

Adresa: Jud. Neamt

Nr. Crt	Nr cadastral Nr. topografic	Suprafața* (mp)	Observații / Referințe
A1		2.500	Sector cadastral:47 Teren neimprejmuit;

B. Partea II. Proprietari și acte

Inscrieri privitoare la dreptul de proprietate și alte drepturi reale	Referințe
/	
Act Notarial nr. APV NR. 5535, din 13/09/2019 emis de BIN TEODORESCU MIHAELA;	
B1	A1
Intabulare, drept de PROPRIETATE, dobandit prin Iesire Din Indiviziune, cota actuala 1/1 1) ANISIA D FIVI	

C. Partea III. SARCINI .

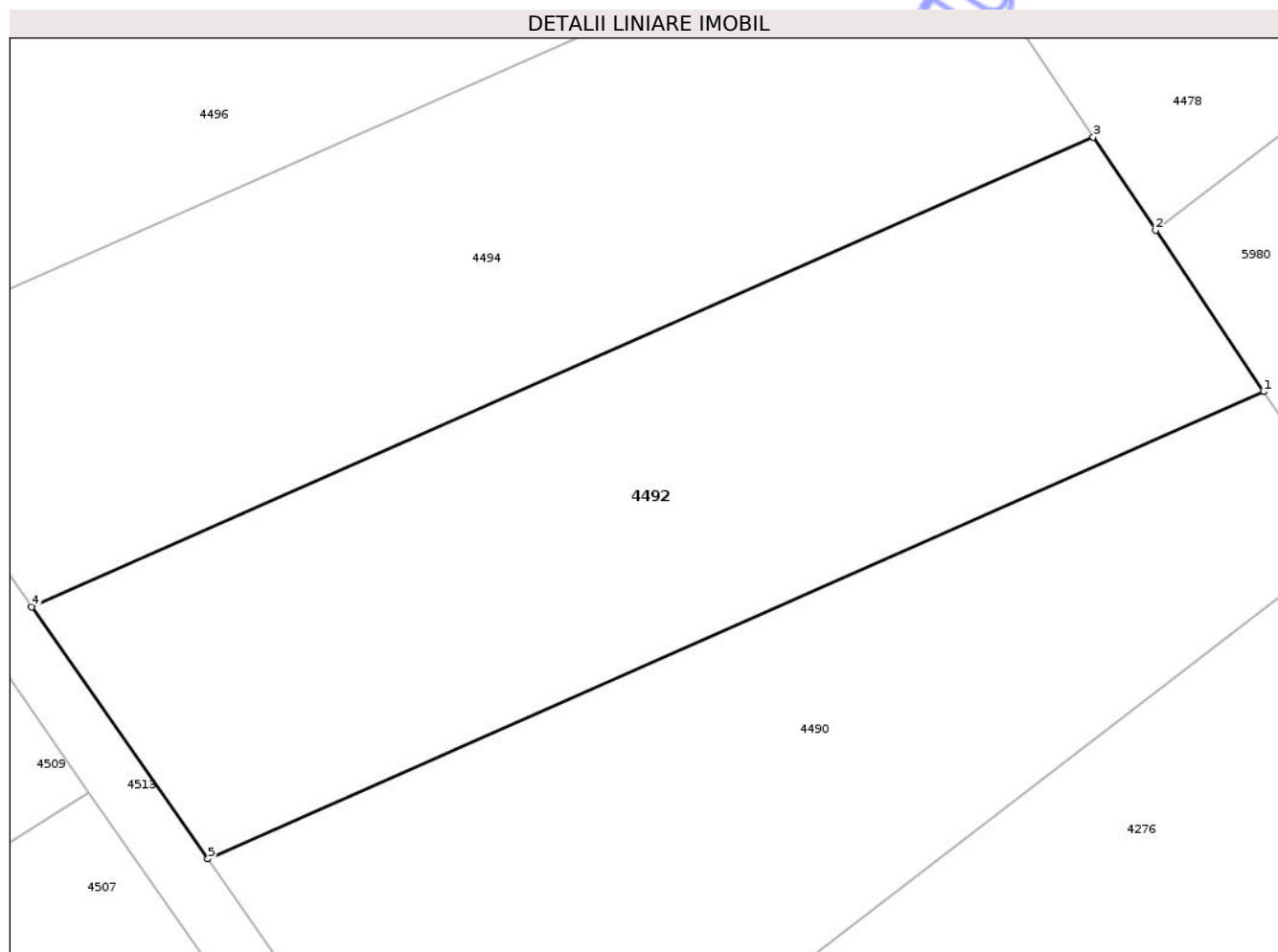
Inscrieri privind dezmembramintele dreptului de proprietate, drepturi reale de garanție și sarcini	Referințe
NU SUNT	

Anexa Nr. 1 La Partea I

Teren

Nr cadastral	Suprafața (mp)*	Observații / Referințe
	2.500	

* Suprafața este determinată în planul de proiecție Stereo 70.



Date referitoare la teren

Crt	Categorie folosință	Intra vilan	Suprafața (mp)	Tarla	Parcelă	Nr. topo	Observații / Referințe
1	arabil	NU	2.500	36	291/24	-	

Lungime Segmente

1) Valorile lungimilor segmentelor sunt obținute din proiecție în plan.

Punct început	X / Y	Punct sfârșit	X / Y	Lungime segment (** (m)
1	621.815,974 630.587,03	2	621.806,829 630.600,675	16.426
2	621.806,829 630.600,675	3	621.801,547 630.608,557	9.488
3	621.801,547 630.608,557	4	621.711,721 630.568,825	98.221
4	621.711,721 630.568,825	5	621.726,64 630.547,516	26.013
5	621.726,64 630.547,516	1	621.815,974 630.587,03	97.683

** Lungimile segmentelor sunt determinate în planul de proiecție Stereo 70 și sunt rotunjite la 1 milimetru.

*** Distanța dintre puncte este formată din segmente cumulate ce sunt mai mici decât valoarea 1 milimetru.

Neutilizabil în Circuitul
Civil

**DATE DESPRE IMOBILUL NR. 4494**

Oficiul de Cadastru și Publicitate Imobiliară NEAMȚ
Biroul de Cadastru și Publicitate Imobiliară Targu-Neamt

A. Partea I. Descrierea imobilului

TEREN Extravilan

Adresa: Jud. Neamt

Nr. Crt	Nr cadastral Nr. topografic	Suprafața* (mp)	Observații / Referințe
A1		2.500	Sector cadastral:47 Teren neimprejmuit;

B. Partea II. Proprietari și acte

Inscrieri privitoare la dreptul de proprietate și alte drepturi reale	Referințe
/	
Act Administrativ nr. 43/211, din 11/04/1997 emis de CJPSDPAT NEAMȚ;	
B1	A1
Intabulare, drept de PROPRIETATE, dobandit prin Reconstituire, cota actuala 1/1 1) RÎPANU GH NECULAI, LIPSA CNP	

C. Partea III. SARCINI .

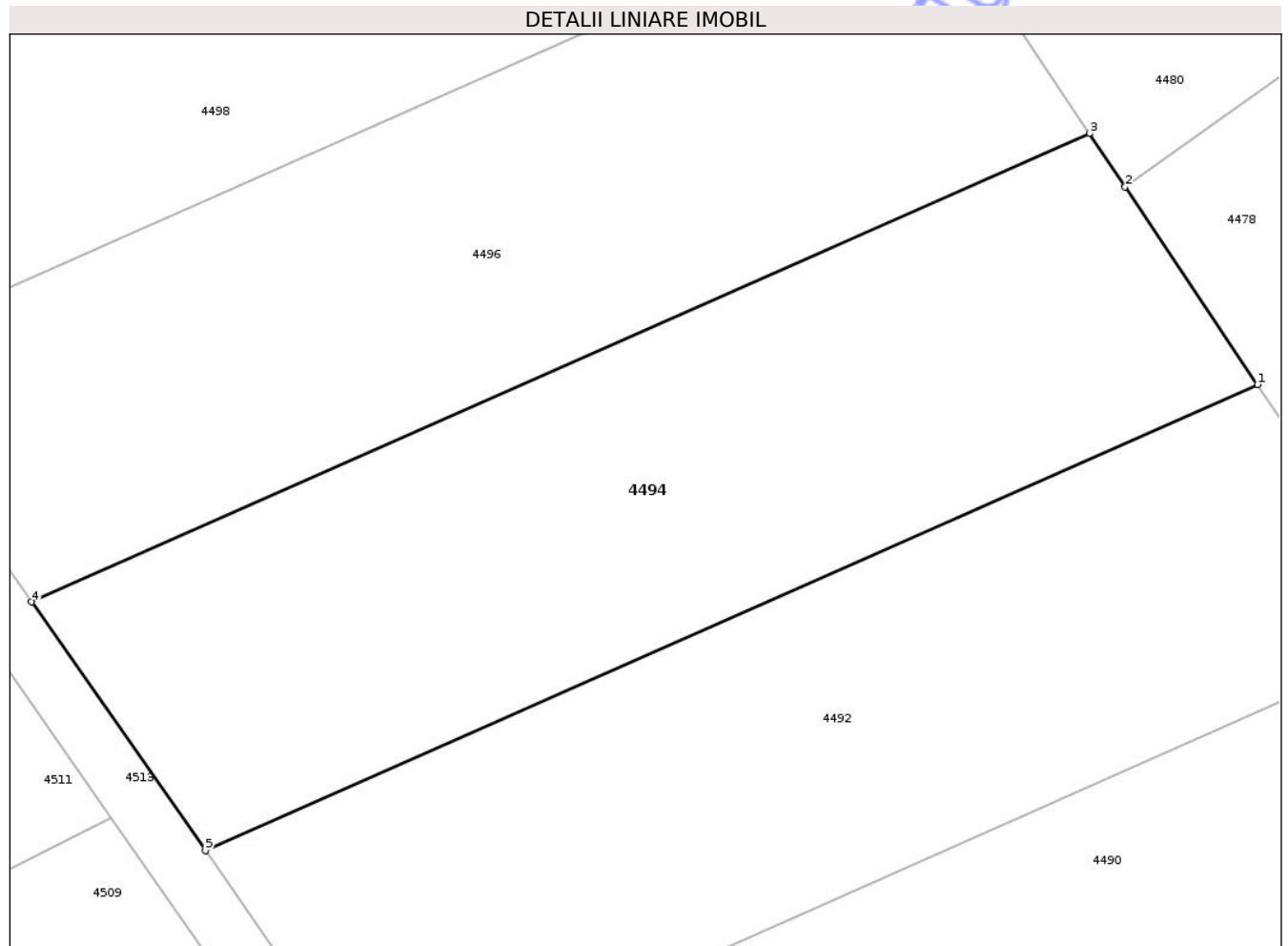
Inscrieri privind dezmembramintele dreptului de proprietate, drepturi reale de garanție și sarcini	Referințe
NU SUNT	

Anexa Nr. 1 La Partea I

Teren

Nr cadastral	Suprafața (mp)*	Observații / Referințe
	2.500	

* Suprafața este determinată în planul de proiecție Stereo 70.



Date referitoare la teren

Crt	Categorie folosință	Intra vilan	Suprafața (mp)	Tarla	Parcelă	Nr. topo	Observații / Referințe
1	arabil	NU	2.500	36	261/72	-	NR TOPO CORECT TARLA 36, PARCELA 291/72

Lungime Segmente

1) Valorile lungimilor segmentelor sunt obținute din proiecție în plan.

Punct început	X / Y	Punct sfârșit	X / Y	Lungime segment (** (m)
1	621.801,547 630.608,557	2	621.790,245 630.625,42	20.301
2	621.790,245 630.625,42	3	621.787,198 630.629,966	5.472
3	621.787,198 630.629,966	4	621.696,884 630.590,018	98.755
4	621.696,884 630.590,018	5	621.711,721 630.568,825	25.871
5	621.711,721 630.568,825	1	621.801,547 630.608,557	98.221

** Lungimile segmentelor sunt determinate în planul de proiecție Stereo 70 și sunt rotunjite la 1 milimetru.

*** Distanța dintre puncte este formată din segmente cumulate ce sunt mai mici decât valoarea 1 milimetru.

Neutilizabil în Circuitul
Civil

**DATE DESPRE IMOBILUL NR. 4498**

Oficiul de Cadastru și Publicitate Imobiliară NEAMT
Biroul de Cadastru și Publicitate Imobiliară Targu-Neamt

A. Partea I. Descrierea imobilului

TEREN Extravilan

Adresa: Jud. Neamt

Nr. Crt	Nr cadastral Nr. topografic	Suprafața* (mp)	Observații / Referințe
A1		2.500	Sector cadastral:47 Teren neimprejmuit;

B. Partea II. Proprietari și acte

Inscrieri privitoare la dreptul de proprietate și alte drepturi reale	Referințe
/	
Act Administrativ nr. 43/107, din 04/08/2005 emis de CJPSDPAT NEAMȚ;	
B1	A1
Intabulare, drept de PROPRIETATE, dobandit prin Reconstituire, cota actuala 1/1	
1) HULUBARU I LEON, LIPSA CNP	

C. Partea III. SARCINI .

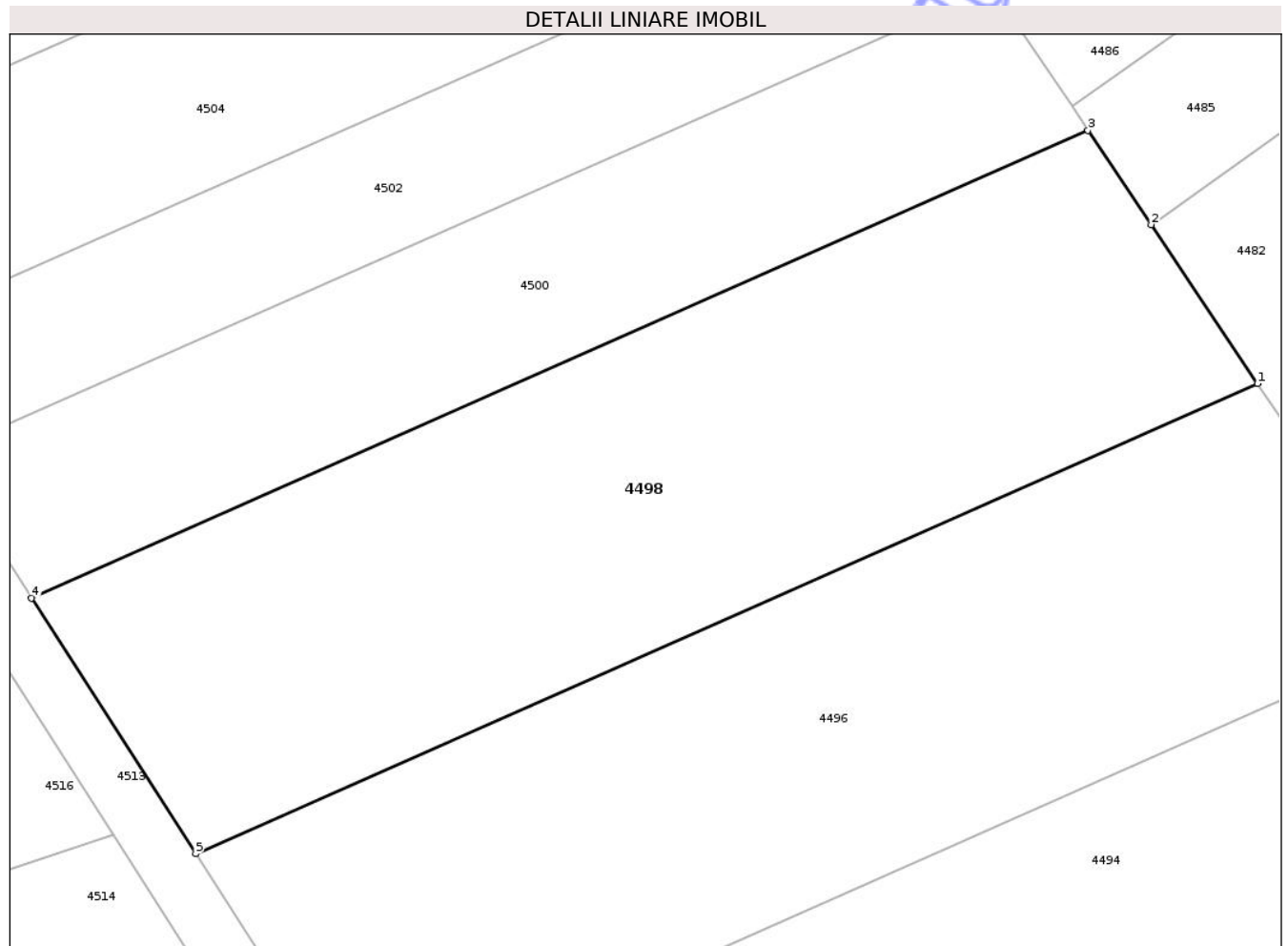
Inscrieri privind dezmembramintele dreptului de proprietate, drepturi reale de garanție și sarcini	Referințe
NU SUNT	

Anexa Nr. 1 La Partea I

Teren

Nr cadastral	Suprafața (mp)*	Observații / Referințe
	2.500	

* Suprafața este determinată în planul de proiecție Stereo 70.



Date referitoare la teren

Crt	Categorie folosință	Intra vilan	Suprafața (mp)	Tarla	Parcelă	Nr. topo	Observații / Referințe
1	arabil	NU	2.500	36	261/70	-	NR TOPO CORECT TARLA 36, PARCELA 291/70

Lungime Segmente

1) Valorile lungimilor segmentelor sunt obținute din proiecție în plan.

Punct început	X / Y	Punct sfârșit	X / Y	Lungime segment (** (m)
1	621.772,881 630.651,33	2	621.763,855 630.664,797	16.212
2	621.763,855 630.664,797	3	621.758,496 630.672,794	9.627
3	621.758,496 630.672,794	4	621.668,876 630.633,153	97.995
4	621.668,876 630.633,153	5	621.682,817 630.611,493	25.759
5	621.682,817 630.611,493	1	621.772,881 630.651,33	98.481

** Lungimile segmentelor sunt determinate în planul de proiecție Stereo 70 și sunt rotunjite la 1 milimetru.

*** Distanța dintre puncte este formată din segmente cumulate ce sunt mai mici decât valoarea 1 milimetru.

Neutilizabil în Circuitul
Civil

**DATE DESPRE IMOBILUL NR. 4500**

Oficiul de Cadastru și Publicitate Imobiliară NEAMT
Biroul de Cadastru și Publicitate Imobiliară Targu-Neamt

A. Partea I. Descrierea imobilului

TEREN Extravilan

Adresa: Jud. Neamt

Nr. Crt	Nr cadastral Nr. topografic	Suprafața* (mp)	Observații / Referințe
A1		1.400	Sector cadastral:47 Teren neimprejmuit;

B. Partea II. Proprietari și acte

Inscrieri privitoare la dreptul de proprietate și alte drepturi reale	Referințe
/	
Act Notarial nr. APV NR. 1979, din 30/10/1997 emis de BNP TEODORESCU HARALAMBIE;	
B1	A1
Intabulare, drept de PROPRIETATE, dobandit prin Iesire Din Indiviziune, cota actuala 1/1 1) TATARU I ANA, LIPSA CNP	

C. Partea III. SARCINI .

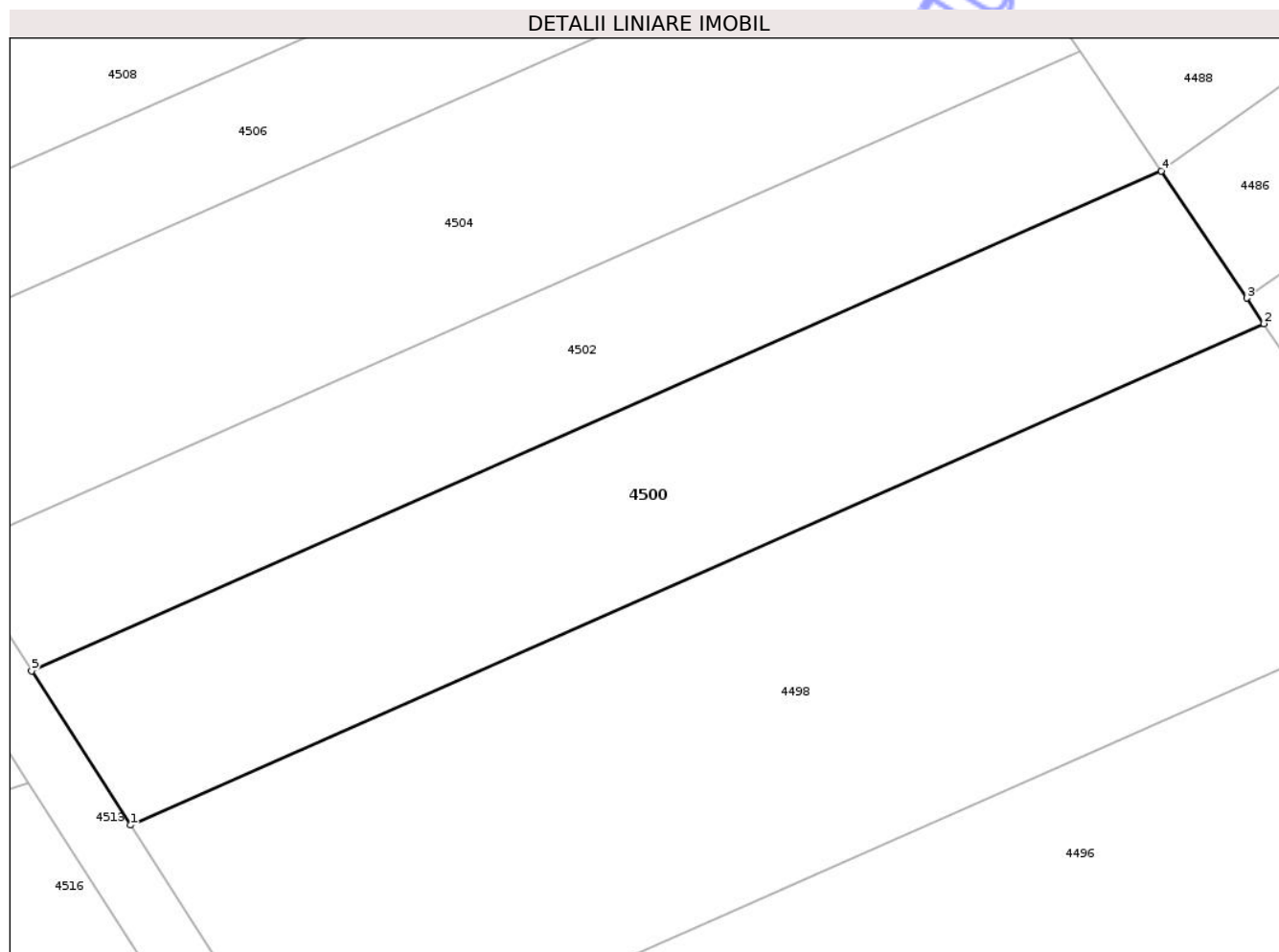
Inscrieri privind dezmembramintele dreptului de proprietate, drepturi reale de garanție și sarcini	Referințe
NU SUNT	

Anexa Nr. 1 La Partea I

Teren

Nr cadastral	Suprafața (mp)*	Observații / Referințe
	1.400	

* Suprafața este determinată în planul de proiecție Stereo 70.



Date referitoare la teren

Crt	Categorie folosință	Intra vilan	Suprafața (mp)	Tarla	Parcelă	Nr. topo	Observații / Referințe
1	arabil	NU	1.400	36	291/22	-	

Lungime Segmente

1) Valorile lungimilor segmentelor sunt obținute din proiecție în plan.

Punct început	X / Y	Punct sfârșit	X / Y	Lungime segment (** (m)
1	621.668,876 630.633,153	2	621.758,496 630.672,794	97.995
2	621.758,496 630.672,794	3	621.757,143 630.674,812	2.429
3	621.757,143 630.674,812	4	621.750,409 630.684,86	12.096
4	621.750,409 630.684,86	5	621.661,039 630.645,33	97.722
5	621.661,039 630.645,33	1	621.668,876 630.633,153	14.481

** Lungimile segmentelor sunt determinate în planul de proiecție Stereo 70 și sunt rotunjite la 1 milimetru.

*** Distanța dintre puncte este formată din segmente cumulate ce sunt mai mici decât valoarea 1 milimetru.

Neutilizabil în Circuitul
Civil

**DATE DESPRE IMOBILUL NR. 4503**

Oficiul de Cadastru și Publicitate Imobiliară NEAMT
Biroul de Cadastru și Publicitate Imobiliară Targu-Neamt

A. Partea I. Descrierea imobilului

TEREN Extravilan

Adresa: Jud. Neamt, Punct Ses Ivan Ierburi IV

Nr. Crt	Nr cadastral Nr. topografic	Suprafața* (mp)	Observații / Referințe
A1	51559	2.500	Sector cadastral:47 Teren neimprejmuit;

B. Partea II. Proprietari și acte

Inscrieri privitoare la dreptul de proprietate și alte drepturi reale	Referințe
8532 / 26/03/2019	
Act Notarial nr. Act partaj voluntar aut. nr. 1830, din 25/03/2019 emis de BIN Teodorescu Mihaela;	
B9	A1
Intabulare, drept de PROPRIETATE, cu titlu de drept de PARTAJ, dobandit prin Conventie, cota actuala 1/1 1) IONICA MARIA, Bun Propriu	

C. Partea III. SARCINI .

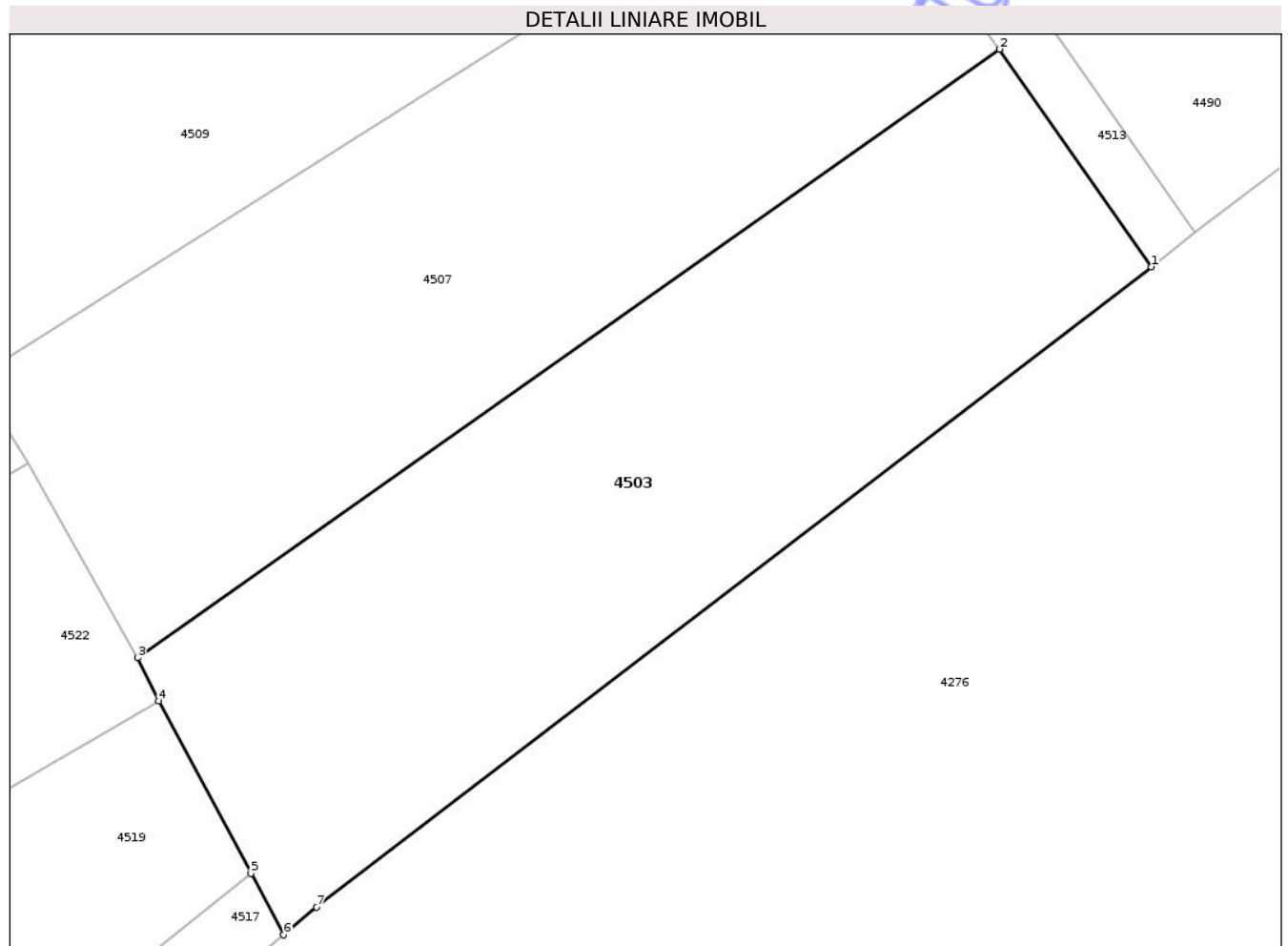
Inscrieri privind dezmembramintele dreptului de proprietate, drepturi reale de garanție și sarcini	Referințe
NU SUNT	

Anexa Nr. 1 La Partea I

Teren

Nr cadastral	Suprafața (mp)*	Observații / Referințe
51559	2.500	

* Suprafața este determinată în planul de proiecție Stereo 70.



Date referitoare la teren

Crt	Categorie folosință	Intra vilan	Suprafața (mp)	Tarla	Parcelă	Nr. topo	Observații / Referințe
1	arabil	NU	2.500	36	291/49	-	

Lungime Segmente

1) Valorile lungimilor segmentelor sunt obținute din proiecție în plan.

Punct început	X / Y	Punct sfârșit	X / Y	Lungime segment (** (m)
1	621.744,239 630.513,66	2	621.730,531 630.533,239	23.9
2	621.730,531 630.533,239	3	621.652,892 630.478,463	95.018
3	621.652,892 630.478,463	4	621.654,801 630.474,583	4.324
4	621.654,801 630.474,583	5	621.663,087 630.459,063	17.593
5	621.663,087 630.459,063	6	621.666,047 630.453,518	6.286

Punct început	X / Y	Punct sfârșit	X / Y	Lungime segment (** (m)
6	621.666,047 630.453,518	7	621.669,026 630.456,007	3.882
7	621.669,026 630.456,007	1	621.744,239 630.513,66	94.767

** Lungimile segmentelor sunt determinate în planul de proiecție Stereo 70 și sunt rotunjite la 1 milimetru.

*** Distanța dintre puncte este formată din segmente cumulate ce sunt mai mici decât valoarea 1 milimetru.

Neutilizabil în Circuitul Civil

**DATE DESPRE IMOBILUL NR. 4504**

Oficiul de Cadastru și Publicitate Imobiliară NEAMT
Biroul de Cadastru și Publicitate Imobiliară Targu-Neamt

A. Partea I. Descrierea imobilului

TEREN Extravilan

Adresa: Jud. Neamt

Nr. Crt	Nr cadastral Nr. topografic	Suprafața* (mp)	Observații / Referințe
A1		1.600	Sector cadastral:47 Teren neimprejmuit;

B. Partea II. Proprietari și acte

Inscrieri privitoare la dreptul de proprietate și alte drepturi reale	Referințe
/	
Act Notarial nr. APV NR. 3891, din 04/07/2019 emis de BIN TEODORESCU MIHAELA;	
B1	A1
Intabulare, drept de PROPRIETATE, dobandit prin Iesire Din Indiviziune, cota actuala 1/1 1) LEONTE ANA	

C. Partea III. SARCINI .

Inscrieri privind dezmembramintele dreptului de proprietate, drepturi reale de garanție și sarcini	Referințe
NU SUNT	

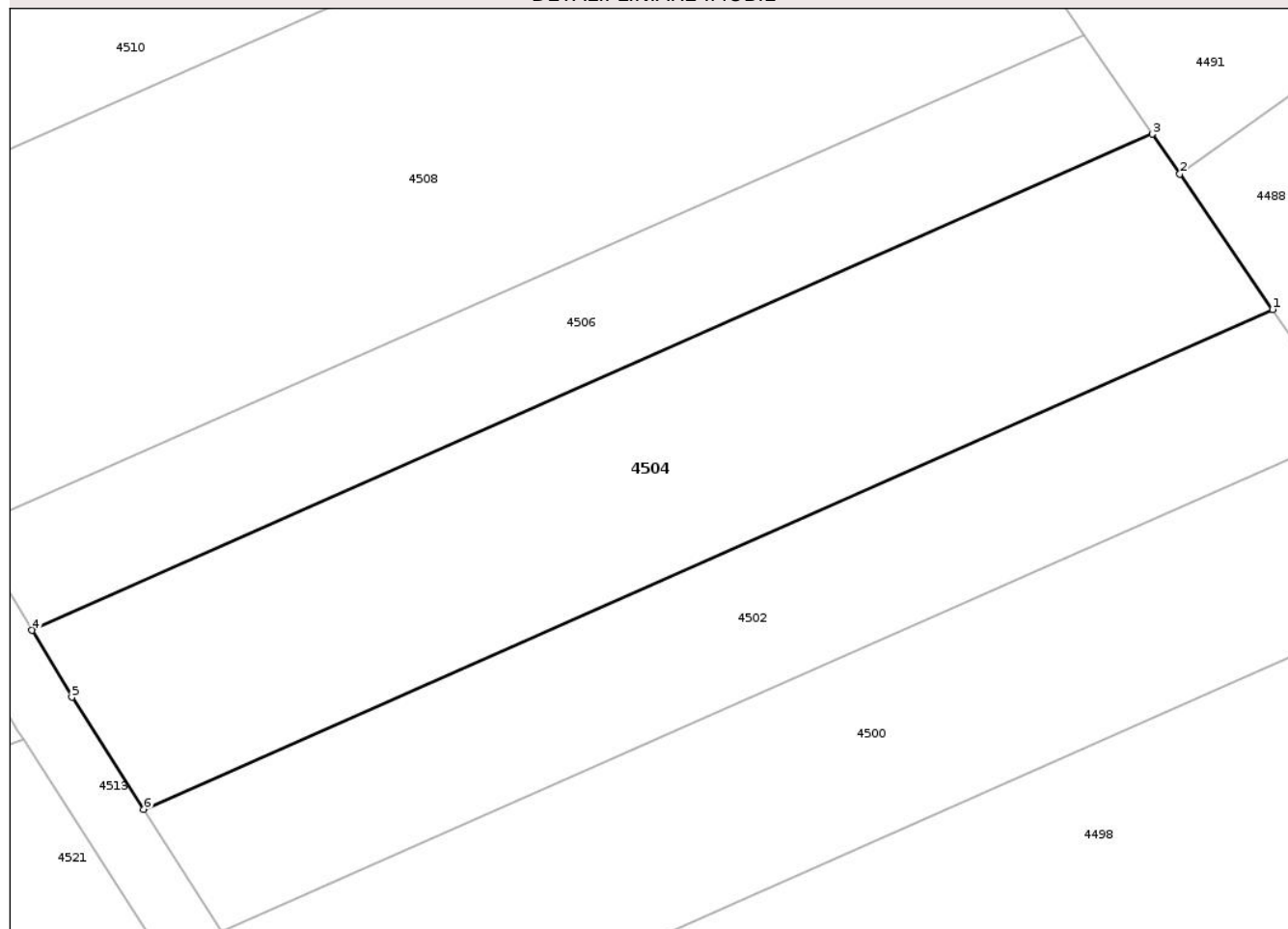
Anexa Nr. 1 La Partea I

Teren

Nr cadastral	Suprafața (mp)*	Observații / Referințe
	1.600	

* Suprafața este determinată în planul de proiecție Stereo 70.

DETALII LINIARE IMOBIL



Date referitoare la teren

Crt	Categorie folosință	Intravilan	Suprafața (mp)	Tarla	Parcelă	Nr. topo	Observații / Referințe
1	arabil	NU	1.600	36	261/6A	-	NR TOPO CORECT TARLA 36, PARCELA 291/6A

Lungime Segmente

1) Valorile lungimilor segmentelor sunt obținute din proiecție în plan.

Punct început	X / Y	Punct sfârșit	X / Y	Lungime segment (** (m)
1	621.743,923 630.694,321	2	621.736,593 630.705,005	12.957
2	621.736,593 630.705,005	3	621.734,439 630.708,144	3.807
3	621.734,439 630.708,144	4	621.646,028 630.669,039	96.674
4	621.646,028 630.669,039	5	621.649,18 630.663,755	6.152
5	621.649,18 630.663,755	6	621.654,862 630.654,927	10.498

Punct început	X / Y	Punct sfârșit	X / Y	Lungime segment (** (m)
6	621.654,862 630.654,927	1	621.743,923 630.694,321	97.385

** Lungimile segmentelor sunt determinate în planul de proiecție Stereo 70 și sunt rotunjite la 1 milimetru.

*** Distanța dintre puncte este formată din segmente cumulate ce sunt mai mici decât valoarea 1 milimetru.

Neutilizabil în Circuitul Civil

**DATE DESPRE IMOBILUL NR. 4506**

Oficiul de Cadastru și Publicitate Imobiliară NEAMȚ
 Biroul de Cadastru și Publicitate Imobiliară Targu-Neamt

A. Partea I. Descrierea imobilului

TEREN Extravilan

Adresa: Jud. Neamt

Nr. Crt	Nr cadastral Nr. topografic	Suprafața* (mp)	Observații / Referințe
A1		900	Sector cadastral:47 Teren neimprejmuit;

B. Partea II. Proprietari și acte

Inscrieri privitoare la dreptul de proprietate și alte drepturi reale		Referințe
/		
Act Administrativ nr. 43/437, din 30/11/1998 emis de CJPSDPAT NEAMȚ;		
B1	Intabulare, drept de PROPRIETATE, dobandit prin Reconstituire, cota actuala 1/1	A1
	1) BALȚATESCU GH MARIA, LIPSA CNP 2) DOMNICA GH DUMITRU, LIPSA CNP	

C. Partea III. SARCINI .

Inscrieri privind dezmembramintele dreptului de proprietate, drepturi reale de garanție și sarcini	Referințe
NU SUNT	

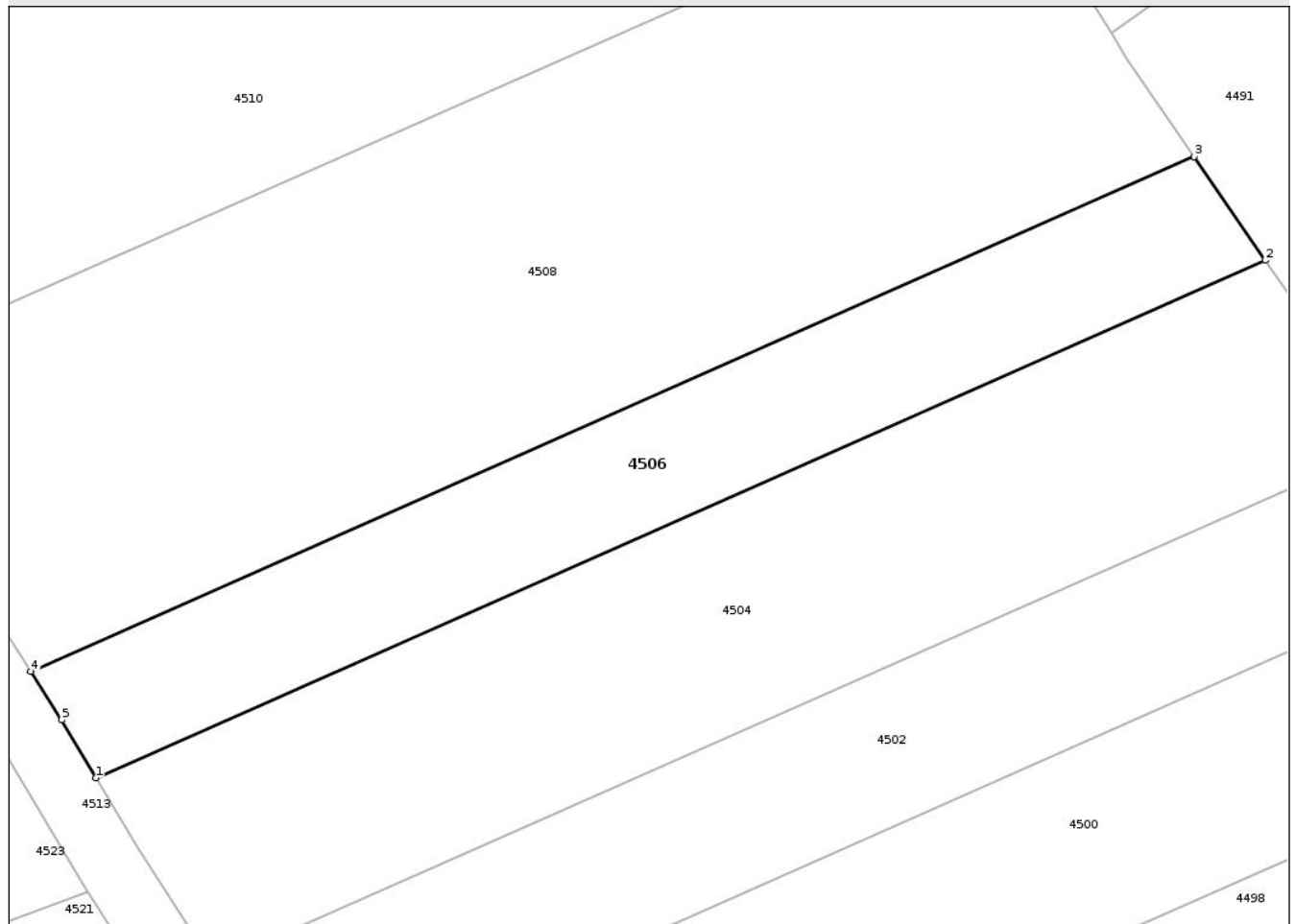
Anexa Nr. 1 La Partea I

Teren

Nr cadastral	Suprafața (mp)*	Observații / Referințe
	900	

* Suprafața este determinată în planul de proiecție Stereo 70.

DETALII LINIARE IMOBIL



Date referitoare la teren

Crt	Categorie folosință	Intravilan	Suprafața (mp)	Tarla	Parcelă	Nr. topo	Observații / Referințe
1	arabil	NU	900	36	261/69A	-	NR TOPO CORECT TARLA 36, PARCELA 291/69A

Lungime Segmente

1) Valorile lungimilor segmentelor sunt obținute din proiecție în plan.

Punct început	X / Y	Punct sfârșit	X / Y	Lungime segment (** (m)
1	621.646,028 630.669,039	2	621.734,439 630.708,144	96.674
2	621.734,439 630.708,144	3	621.729,066 630.715,976	9.498
3	621.729,066 630.715,976	4	621.641,078 630.677,057	96.211
4	621.641,078 630.677,057	5	621.643,424 630.673,404	4.342
5	621.643,424 630.673,404	1	621.646,028 630.669,039	5.083

** Lungimile segmentelor sunt determinate în planul de proiecție Stereo 70 și sunt rotunjite la 1 milimetru.

*** Distanța dintre puncte este formată din segmente cumulate ce sunt mai mici decât valoarea 1 milimetru.

Neutilizabil în Circuitul
Civil

**DATE DESPRE IMOBILUL NR. 4508**

Oficiul de Cadastru și Publicitate Imobiliară NEAMT
Biroul de Cadastru și Publicitate Imobiliară Targu-Neamt

A. Partea I. Descrierea imobilului

TEREN Extravilan

Adresa: Jud. Neamt

Nr. Crt	Nr cadastral Nr. topografic	Suprafața* (mp)	Observații / Referințe
A1	52102	2.500	Sector cadastral:47 Teren neimprejmuit;

B. Partea II. Proprietari și acte

Inscrieri privitoare la dreptul de proprietate și alte drepturi reale		Referințe
32754 / 19/12/2022		
Act Notarial nr. CONTRACT DE VÂNZARE - CUMPARARE aut. nr. 3916, din 15/12/2022 emis de NP David Daniela;		
B3	Intabulare, drept de PROPRIETATE, cu titlu de drept de CUMPARARE, dobandit prin Conventie, cota actuala 1/1 1) ANGHELUȘ IOAN 2) ANGHELUȘ CRISTINA, bun comun	A1

C. Partea III. SARCINI .

Inscrieri privind dezmembramintele dreptului de proprietate, drepturi reale de garanție și sarcini	Referințe
NU SUNT	

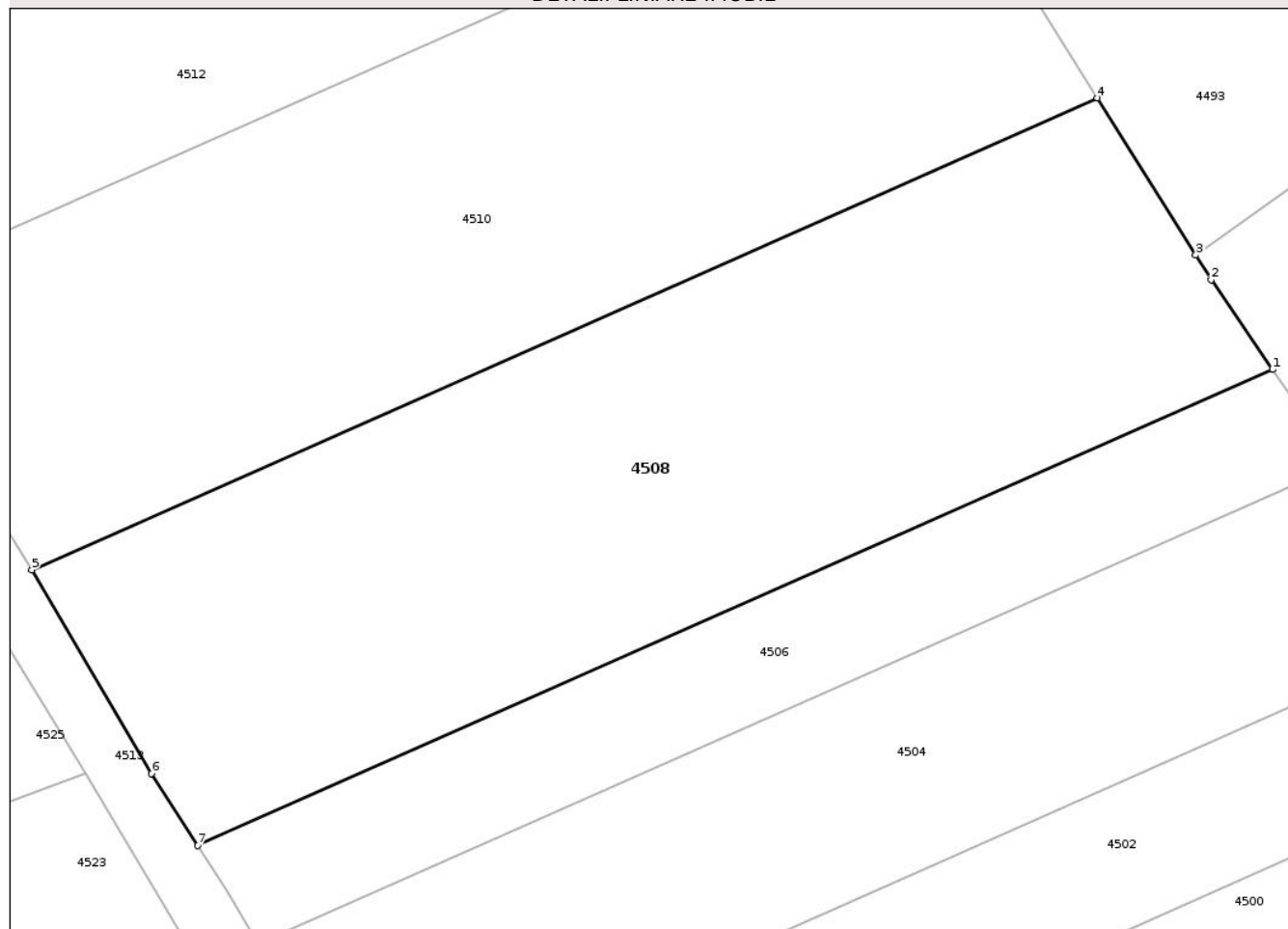
Anexa Nr. 1 La Partea I

Teren

Nr cadastral	Suprafața (mp)*	Observații / Referințe
52102	2.500	

* Suprafața este determinată în planul de proiecție Stereo 70.

DETALII LINIARE IMOBIL



Date referitoare la teren

Crt	Categorie folosință	Intra vilan	Suprafața (mp)	Tarla	Parcelă	Nr. topo	Observații / Referințe
1	arabil	NU	2.500	36	261/68	-	NR TOPO CORECT TARLA 36, PARCELA 291/68

Lungime Segmente

1) Valorile lungimilor segmentelor sunt obținute din proiecție în plan.

Punct început	X / Y	Punct sfârșit	X / Y	Lungime segment (** (m)
1	621.729,066 630.715,976	2	621.724,027 630.723,321	8.908
2	621.724,027 630.723,321	3	621.722,773 630.725,323	2.362
3	621.722,773 630.725,323	4	621.714,721 630.738,176	15.168
4	621.714,721 630.738,176	5	621.627,513 630.699,603	95.358
5	621.627,513 630.699,603	6	621.637,302 630.682,938	19.327

Punct început	X / Y	Punct sfârșit	X / Y	Lungime segment (** (m)
6	621.637,302 630.682,938	7	621.641,078 630.677,057	6.989
7	621.641,078 630.677,057	1	621.729,066 630.715,976	96.211

** Lungimile segmentelor sunt determinate în planul de proiecție Stereo 70 și sunt rotunjite la 1 milimetru.

*** Distanța dintre puncte este formată din segmente cumulate ce sunt mai mici decât valoarea 1 milimetru.

Neutilizabil în Circuitul Civil

**DATE DESPRE IMOBILUL NR. 4509**

Oficiul de Cadastru și Publicitate Imobiliară NEAMȚ
Biroul de Cadastru și Publicitate Imobiliară Targu-Neamt

A. Partea I. Descrierea imobilului

TEREN Extravilan

Adresa: Jud. Neamt

Nr. Crt	Nr cadastral Nr. topografic	Suprafața* (mp)	Observații / Referințe
A1		2.500	Sector cadastral:47 Teren neimprejmuit;

B. Partea II. Proprietari și acte

Inscrieri privitoare la dreptul de proprietate și alte drepturi reale	Referințe
/	
Act Administrativ nr. 43/448, din 08/11/2000 emis de CJPSDPAT NEAMȚ;	
B1	A1
Intabulare, drept de PROPRIETATE, dobandit prin Reconstituire, cota actuala 1/1	
1) GRUMAZESCU V GHEORGHE, LIPSA CNP 2) PEIU V ECATERINA, LIPSA CNP 3) MARIAN V MARIA, LIPSA CNP 4) MANOLACHE V ANICA, LIPSA CNP 5) GRUMAZESCU V IOAN, LIPSA CNP 6) GRUMAZESCU V MIHAI, LIPSA CNP	

C. Partea III. SARCINI .

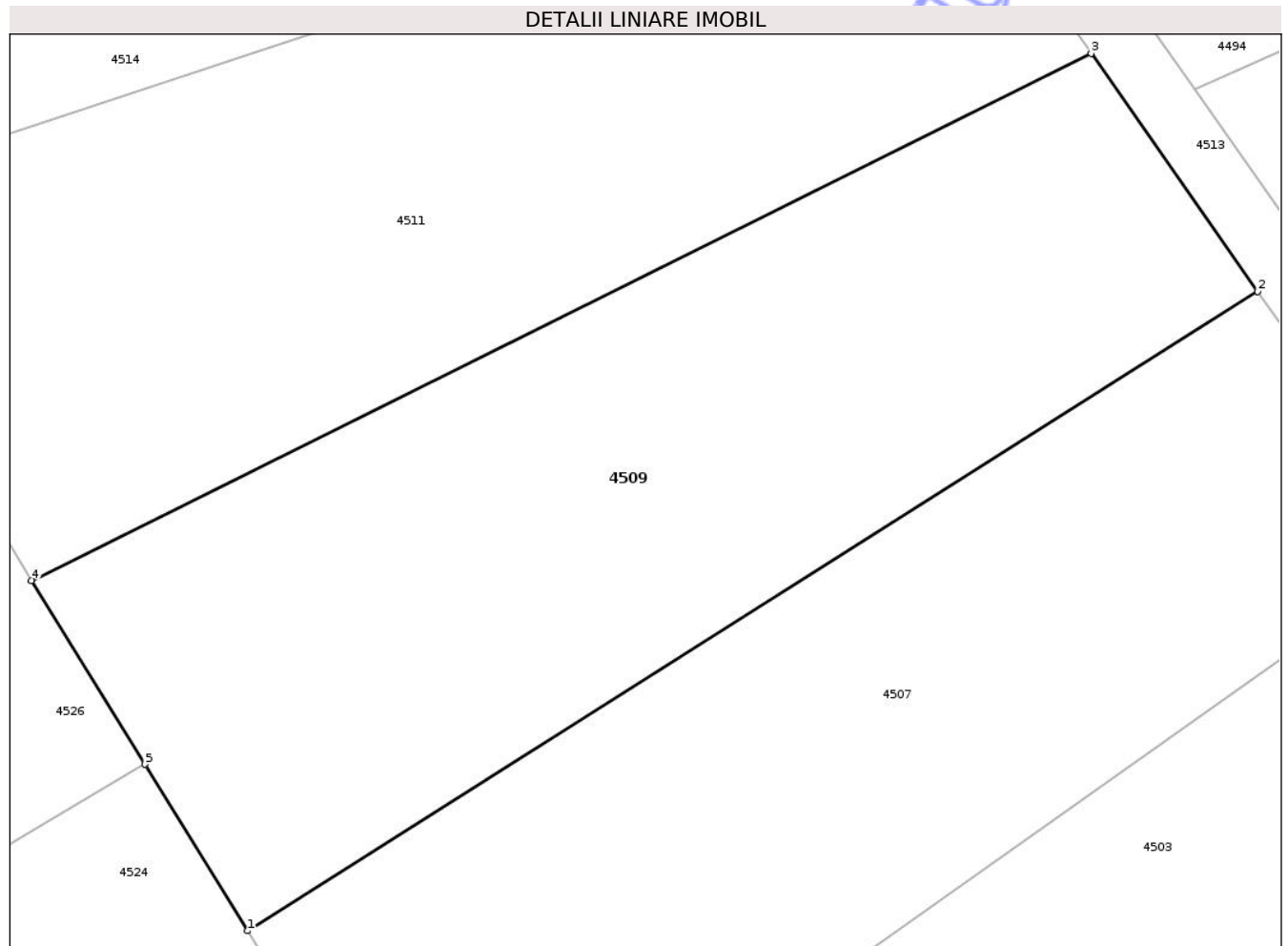
Inscrieri privind dezmembramintele dreptului de proprietate, drepturi reale de garanție și sarcini	Referințe
NU SUNT	

Anexa Nr. 1 La Partea I

Teren

Nr cadastral	Suprafața (mp)*	Observații / Referințe
	2.500	

* Suprafața este determinată în planul de proiecție Stereo 70.



Date referitoare la teren

Crt	Categorie folosință	Intra vilan	Suprafața (mp)	Tarla	Parcelă	Nr. topo	Observații / Referințe
1	arabil	NU	2.500	36	261/62	-	NR TOPO CORECT TARLA 36, PARCELA 291/62

Lungime Segmente

1) Valorile lungimilor segmentelor sunt obținute din proiecție în plan.

Punct început	X / Y	Punct sfârșit	X / Y	Lungime segment (** (m)
1	621.638,263 630.503,624	2	621.716,58 630.553,166	92.672
2	621.716,58 630.553,166	3	621.703,672 630.571,604	22.508
3	621.703,672 630.571,604	4	621.621,484 630.530,768	91.774
4	621.621,484 630.530,768	5	621.630,289 630.516,524	16.745
5	621.630,289 630.516,524	1	621.638,263 630.503,624	15.166

** Lungimile segmentelor sunt determinate în planul de proiecție Stereo 70 și sunt rotunjite la 1 milimetru.

*** Distanța dintre puncte este formată din segmente cumulate ce sunt mai mici decât valoarea 1 milimetru.

Neutilizabil în Circuitul
Civil

**DATE DESPRE IMOBILUL NR. 4512**

Oficiul de Cadastru și Publicitate Imobiliară NEAMT
Biroul de Cadastru și Publicitate Imobiliară Targu-Neamt

A. Partea I. Descrierea imobilului

TEREN Extravilan

Adresa: Jud. Neamt

Nr. Crt	Nr cadastral Nr. topografic	Suprafața* (mp)	Observații / Referințe
A1		2.500	Sector cadastral:47 Teren neimprejmuit; PARTE DIN

B. Partea II. Proprietari și acte

Inscrieri privitoare la dreptul de proprietate și alte drepturi reale		Referințe
/		
Act Notarial nr. CM NR. 371, din 19/11/2021 emis de NP MARIA APOSTOL;		
B1	Intabulare, drept de PROPRIETATE, dobandit prin Succesiune, cota actuala 2/8 1) IORDACHESCU VIORICA	A1
B2	Intabulare, drept de PROPRIETATE, dobandit prin Succesiune, cota actuala 3/8 1) IORDACHESCU C CONSTANTIN	A1
B3	Intabulare, drept de PROPRIETATE, dobandit prin Succesiune, cota actuala 3/8 1) IORDACHESCU NICOLAE	A1

C. Partea III. SARCINI .

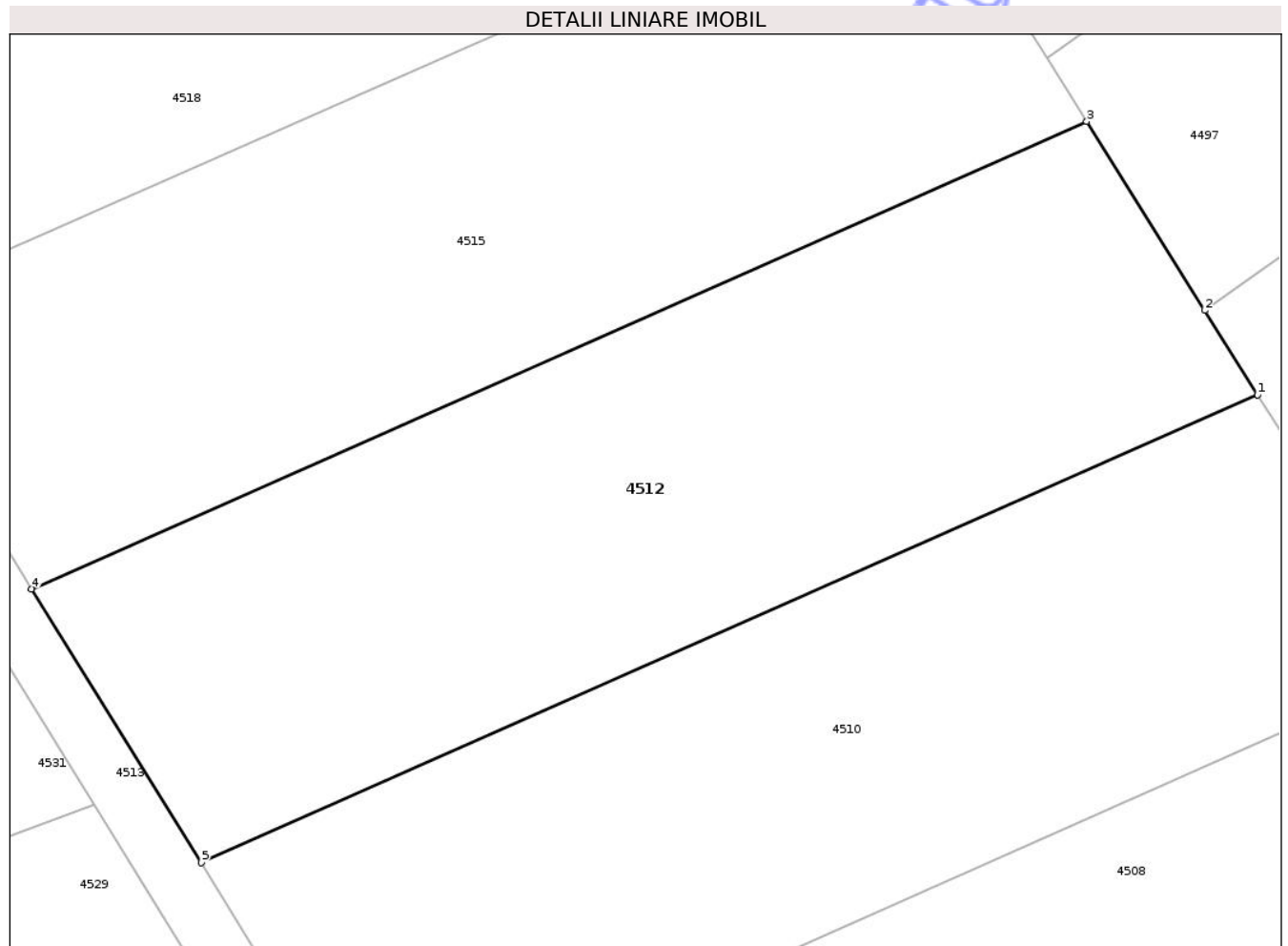
Inscrieri privind dezmembramintele dreptului de proprietate, drepturi reale de garanție și sarcini	Referințe
NU SUNT	

Anexa Nr. 1 La Partea I

Teren

Nr cadastral	Suprafața (mp)*	Observații / Referințe
	2.500	PARTE DIN

* Suprafața este determinată în planul de proiecție Stereo 70.



Date referitoare la teren

Crt	Categorie folosință	Intravilan	Suprafața (mp)	Tarla	Parcelă	Nr. topo	Observații / Referințe
1	arabil	NU	2.500	36	261/67	-	NR TOPO CORECT TARLA 36, PARCELA 291/67

Lungime Segmente

1) Valorile lungimilor segmentelor sunt obținute din proiecție în plan.

Punct început	X / Y	Punct sfârșit	X / Y	Lungime segment (** (m)
1	621.700,649 630.760,638	2	621.696,304 630.767,575	8.186
2	621.696,304 630.767,575	3	621.686,56 630.783,127	18.353
3	621.686,56 630.783,127	4	621.599,573 630.744,651	95.117
4	621.599,573 630.744,651	5	621.613,552 630.722,113	26.522
5	621.613,552 630.722,113	1	621.700,649 630.760,638	95.237

** Lungimile segmentelor sunt determinate în planul de proiecție Stereo 70 și sunt rotunjite la 1 milimetru.

*** Distanța dintre puncte este formată din segmente cumulate ce sunt mai mici decât valoarea 1 milimetru.

Neutilizabil în Circuitul
Civil

**DATE DESPRE IMOBILUL NR. 4514**

Oficiul de Cadastru și Publicitate Imobiliară NEAMT
 Biroul de Cadastru și Publicitate Imobiliară Targu-Neamt

A. Partea I. Descrierea imobilului

TEREN Extravilan

Adresa: Jud. Neamt

Nr. Crt	Nr cadastral Nr. topografic	Suprafața* (mp)	Observații / Referințe
A1		2.500	Sector cadastral:47 Teren neimprejmuit;

B. Partea II. Proprietari și acte

Inscrieri privitoare la dreptul de proprietate și alte drepturi reale	Referințe
/	
Act Notarial nr. CM NR. 188, din 17/11/2008 emis de NP DAVID DANIELA;	
B1	A1
Intabulare, drept de PROPRIETATE, dobandit prin lesire Din Indiviziune, cota actuala 1/1 1) TATARU C VASILE	

C. Partea III. SARCINI .

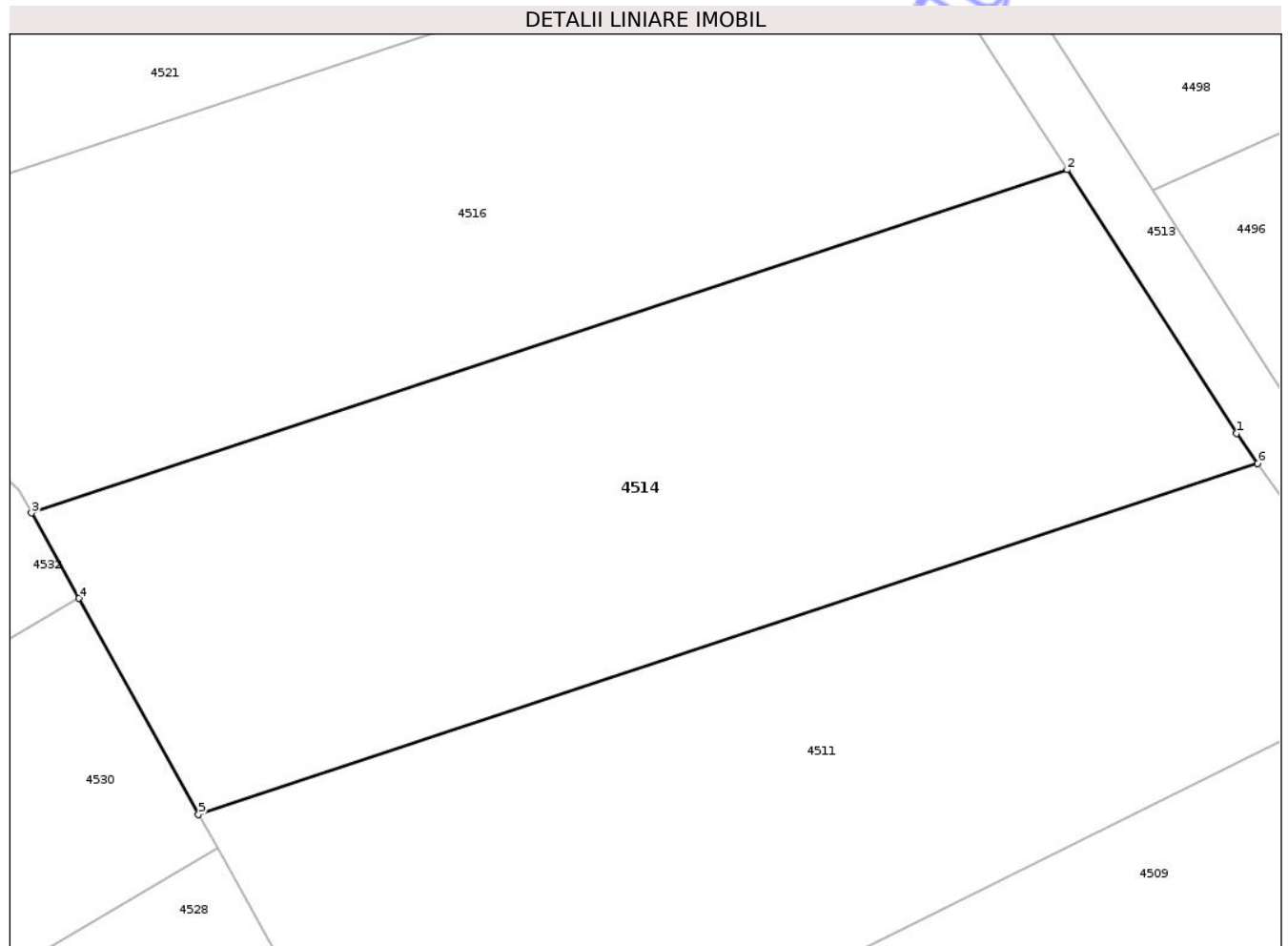
Inscrieri privind dezmembramintele dreptului de proprietate, drepturi reale de garanție și sarcini	Referințe
NU SUNT	

Anexa Nr. 1 La Partea I

Teren

Nr cadastral	Suprafața (mp)*	Observații / Referințe
	2.500	

* Suprafața este determinată în planul de proiecție Stereo 70.



Date referitoare la teren

Crt	Categorie folosință	Intravilan	Suprafața (mp)	Tarla	Parcelă	Nr. topo	Observații / Referințe
1	arabil	NU	2.500	36	261/60	-	NR TOPO CORECT TARLA 36, PARCELA 291/60

Lungime Segmente

1) Valorile lungimilor segmentelor sunt obținute din proiecție în plan.

Punct început	X / Y	Punct sfârșit	X / Y	Lungime segment (** (m)
1	621.689,691 630.591,574	2	621.675,816 630.613,132	25.637
2	621.675,816 630.613,132	3	621.591,02 630.585,059	89.322
3	621.591,02 630.585,059	4	621.594,893 630.578,084	7.977
4	621.594,893 630.578,084	5	621.604,703 630.560,417	20.208
5	621.604,703 630.560,417	6	621.691,407 630.589,122	91.333

Punct început	X / Y	Punct sfârșit	X / Y	Lungime segment (** (m)
6	621.691,407 630.589,122	1	621.689,691 630.591,574	2.993

** Lungimile segmentelor sunt determinate în planul de proiecție Stereo 70 și sunt rotunjite la 1 milimetru.

*** Distanța dintre puncte este formată din segmente cumulate ce sunt mai mici decât valoarea 1 milimetru.

Neutilizabil în Circuitul Civil

**DATE DESPRE IMOBILUL NR. 4516**

Oficiul de Cadastru și Publicitate Imobiliară NEAMȚ
 Biroul de Cadastru și Publicitate Imobiliară Targu-Neamt

A. Partea I. Descrierea imobilului

TEREN Extravilan

Adresa: Jud. Neamt

Nr. Crt	Nr cadastral Nr. topografic	Suprafața* (mp)	Observații / Referințe
A1		2.500	Sector cadastral:47 Teren neimprejmuit;

B. Partea II. Proprietari și acte

Inscrieri privitoare la dreptul de proprietate și alte drepturi reale	Referințe
/	
Act Administrativ nr. 43/141, din 15/03/1996 emis de CJPSDPAT NEAMȚ;	
B1	A1
Intabulare, drept de PROPRIETATE, dobandit prin Reconstituire, cota actuala 1/1	
1) LUCA HAR PENELOPIA, LIPSA CNP	

C. Partea III. SARCINI .

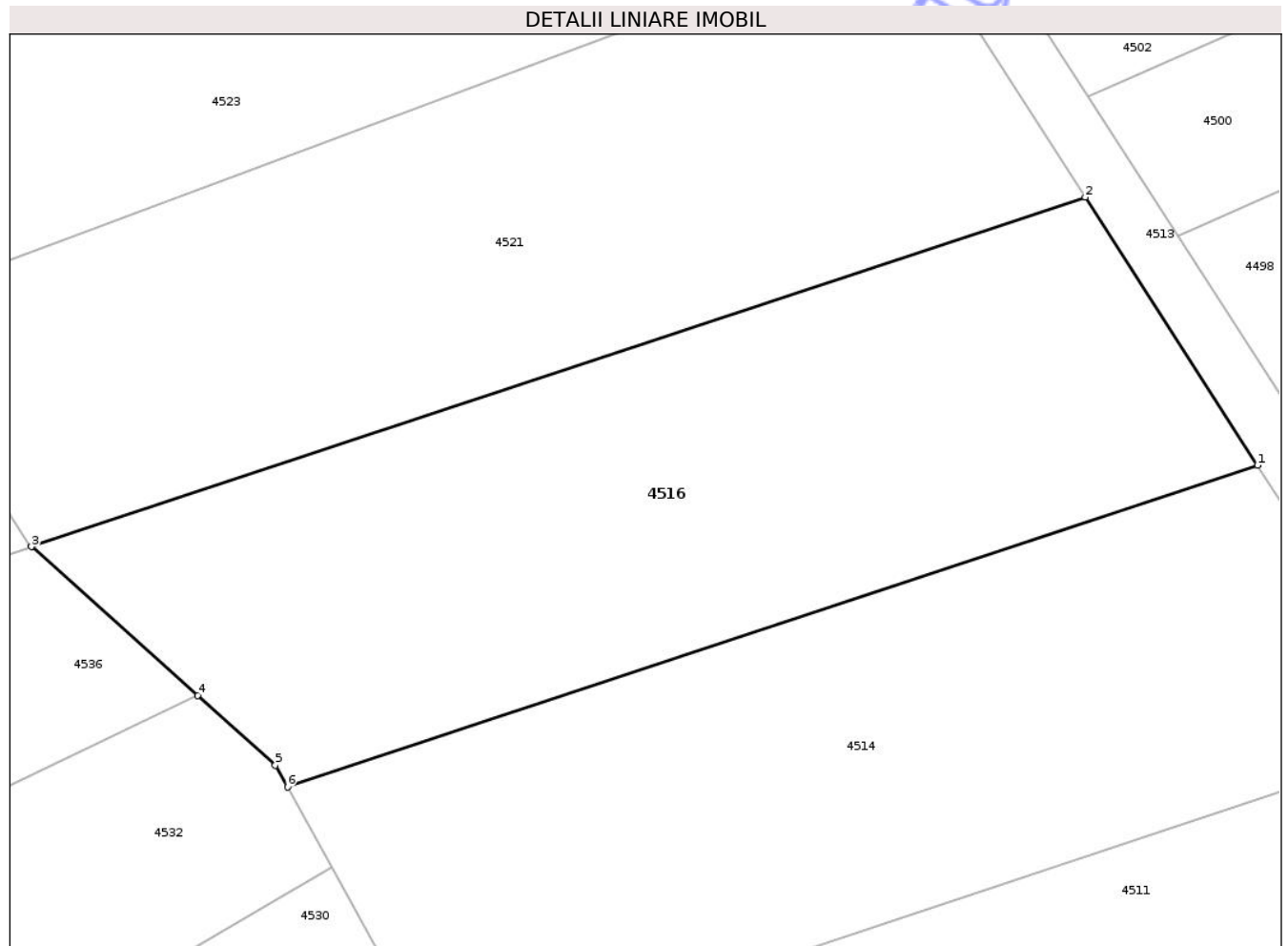
Inscrieri privind dezmembramintele dreptului de proprietate, drepturi reale de garanție și sarcini	Referințe
NU SUNT	

Anexa Nr. 1 La Partea I

Teren

Nr cadastral	Suprafața (mp)*	Observații / Referințe
	2.500	

* Suprafața este determinată în planul de proiecție Stereo 70.



Date referitoare la teren

Crt	Categorie folosință	Intra vilan	Suprafața (mp)	Tarla	Parcelă	Nr. topo	Observații / Referințe
1	arabil	NU	2.500	36	261/59	-	NR TOPO CORECT TARLA 36, PARCELA 291/59

Lungime Segmente

1) Valorile lungimilor segmentelor sunt obținute din proiecție în plan.

Punct început	X / Y	Punct sfârșit	X / Y	Lungime segment (** (m)
1	621.675,816 630.613,132	2	621.660,759 630.636,526	27.82
2	621.660,759 630.636,526	3	621.568,646 630.606,03	97.03
3	621.568,646 630.606,03	4	621.583,173 630.593,036	19.49
4	621.583,173 630.593,036	5	621.589,965 630.586,959	9.114
5	621.589,965 630.586,959	6	621.591,02 630.585,059	2.174

Punct început	X / Y	Punct sfârșit	X / Y	Lungime segment (** (m)
6	621.591,02 630.585,059	1	621.675,816 630.613,132	89.322

** Lungimile segmentelor sunt determinate în planul de proiecție Stereo 70 și sunt rotunjite la 1 milimetru.

*** Distanța dintre puncte este formată din segmente cumulate ce sunt mai mici decât valoarea 1 milimetru.

Neutilizabil în Circuitul Civil

**DATE DESPRE IMOBILUL NR. 4518**

Oficiul de Cadastru și Publicitate Imobiliară NEAMT
Biroul de Cadastru și Publicitate Imobiliară Targu-Neamt

A. Partea I. Descrierea imobilului

TEREN Extravilan

Adresa: Jud. Neamt

Nr. Crt	Nr cadastral Nr. topografic	Suprafața* (mp)	Observații / Referințe
A1		2.500	Sector cadastral:47 Teren neimprejmuit;

B. Partea II. Proprietari și acte

Inscrieri privitoare la dreptul de proprietate și alte drepturi reale		Referințe
/		
Act Notarial nr. CM NR. 92, din 14/07/2022 emis de NP CRÂNGUREANU STERIANA ȘTEFANIA;		
B1	Intabulare, drept de PROPRIETATE, dobândit prin Succesiune, cota actuala 1/4 1) GHERASIM PATRICIA-IRIS	A1
B2	Intabulare, drept de PROPRIETATE, dobândit prin Succesiune, cota actuala 1/4 1) GHERASIM COSTIN-GABRIEL	A1
B3	Intabulare, drept de PROPRIETATE, dobândit prin Succesiune, cota actuala 1/4 1) GHERASIM ANA-MARIA	A1
B4	Intabulare, drept de PROPRIETATE, dobândit prin Succesiune, cota actuala 1/4 1) GHERASIM ANDREI-GEORGE	A1

C. Partea III. SARCINI .

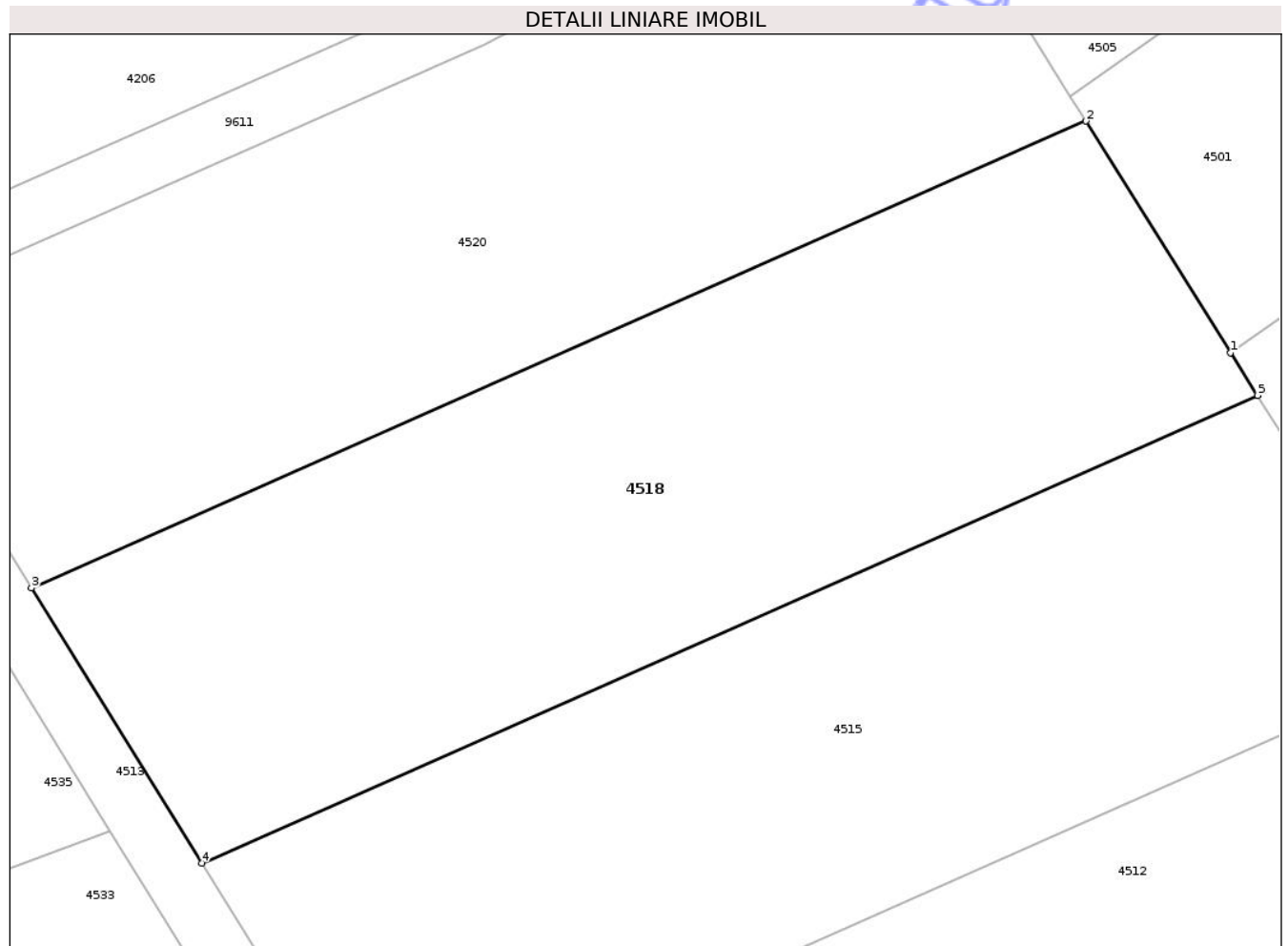
Inscrieri privind dezmembramintele dreptului de proprietate, drepturi reale de garanție și sarcini	Referințe
NU SUNT	

Anexa Nr. 1 La Partea I

Teren

Nr cadastral	Suprafața (mp)*	Observații / Referințe
	2.500	

* Suprafața este determinată în planul de proiecție Stereo 70.



Date referitoare la teren

Crt	Categorie folosință	Intra vilan	Suprafața (mp)	Tarla	Parcelă	Nr. topo	Observații / Referințe
1	arabil	NU	2.500	36	261/2	-	NR TOPO CORECT TARLA 36, PARCELA 291/2

Lungime Segmente

1) Valorile lungimilor segmentelor sunt obținute din proiecție în plan.

Punct început	X / Y	Punct sfârșit	X / Y	Lungime segment (** (m)
1	621.670,252 630.809,165	2	621.658,337 630.828,194	22.452
2	621.658,337 630.828,194	3	621.571,562 630.789,812	94.884
3	621.571,562 630.789,812	4	621.585,576 630.767,218	26.587
4	621.585,576 630.767,218	5	621.672,456 630.805,646	94.999
5	621.672,456 630.805,646	1	621.670,252 630.809,165	4.152

** Lungimile segmentelor sunt determinate în planul de proiecție Stereo 70 și sunt rotunjite la 1 milimetru.

*** Distanța dintre puncte este formată din segmente cumulate ce sunt mai mici decât valoarea 1 milimetru.

Neutilizabil în Circuitul
Civil

**DATE DESPRE IMOBILUL NR. 4519**

Oficiul de Cadastru și Publicitate Imobiliară NEAMT
Biroul de Cadastru și Publicitate Imobiliară Targu-Neamt

A. Partea I. Descrierea imobilului

TEREN Extravilan

Adresa: Jud. Neamt

Nr. Crt	Nr cadastral Nr. topografic	Suprafața* (mp)	Observații / Referințe
A1		2.500	Sector cadastral:47 Teren neimprejmuit;

B. Partea II. Proprietari și acte

Inscrieri privitoare la dreptul de proprietate și alte drepturi reale	Referințe	
/		
Hotarare Judecatoreasca nr. SC NR. 701, din 08/06/2018 emis de JUDECATORIA TÎRGU NEAMȚ;		
B1	Intabulare, drept de PROPRIETATE, dobandit prin Hotarare Judecatoreasca, cota actuala 1/1 1) PODARIU ANICA , LIPSA CNP	A1

C. Partea III. SARCINI

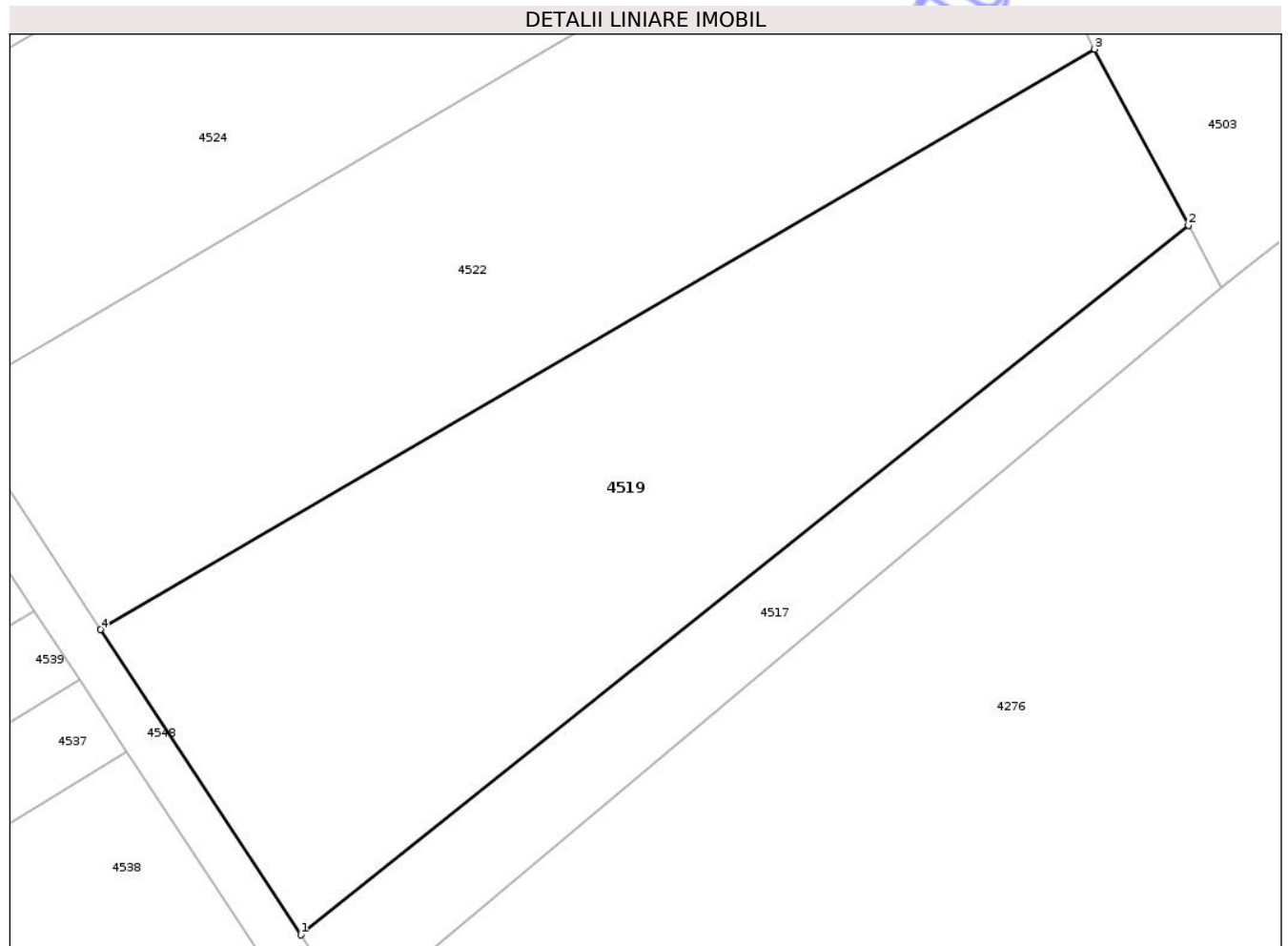
Inscrieri privind dezmembramintele dreptului de proprietate, drepturi reale de garanție și sarcini	Referințe	
/		
Hotarare Judecatoreasca nr. SC NR. 701, din 08/06/2018 emis de JUDECATORIA TÎRGU NEAMȚ;		
C1	Intabulare, drept de IPOTECA LEGALA, Valoare:12 LEICU TITLU DE SULTA, ÎN FAVOAREA LOTULUI NR. 1 1) CHELARIU CORINA , LIPSA CNP	A1

Anexa Nr. 1 La Partea I

Teren

Nr cadastral	Suprafața (mp)*	Observații / Referințe
	2.500	

* Suprafața este determinată în planul de proiecție Stereo 70.



Date referitoare la teren

Crt	Categorie folosință	Intra vilan	Suprafața (mp)	Tarla	Parcelă	Nr. topo	Observații / Referințe
1	arabil	NU	2.500	36	291/48	-	

Lungime Segmente

1) Valorile lungimilor segmentelor sunt obținute din proiecție în plan.

Punct început	X / Y	Punct sfârșit	X / Y	Lungime segment (** (m)
1	621.584,717 630.396,481	2	621.663,087 630.459,063	100.291
2	621.663,087 630.459,063	3	621.654,801 630.474,583	17.593
3	621.654,801 630.474,583	4	621.567,063 630.423,402	101.575
4	621.567,063 630.423,402	1	621.584,717 630.396,481	32.193

** Lungimile segmentelor sunt determinate în planul de proiecție Stereo 70 și sunt rotunjite la 1 milimetru.

*** Distanța dintre puncte este formată din segmente cumulate ce sunt mai mici decât valoarea 1 milimetru.

Neutilizabil în Circuitul
Civil

**DATE DESPRE IMOBILUL NR. 4520**

Oficiul de Cadastru și Publicitate Imobiliară NEAMT
Biroul de Cadastru și Publicitate Imobiliară Targu-Neamt

A. Partea I. Descrierea imobilului

TEREN Extravilan

Adresa: Jud. Neamt

Nr. Crt	Nr cadastral Nr. topografic	Suprafața* (mp)	Observații / Referințe
A1		2.500	Sector cadastral:47 Teren neimprejmuit;

B. Partea II. Proprietari și acte

Inscrieri privitoare la dreptul de proprietate și alte drepturi reale	Referințe
/	
Act Notarial nr. APV NR. 602, din 14/03/2001 emis de BNP DAVID DANIELA;	
B1	A1
Intabulare, drept de PROPRIETATE, dobandit prin Iesire Din Indiviziune, cota actuala 1/1	
1) POSTOLICA CONSTANTIN, LIPSA CNP	

C. Partea III. SARCINI .

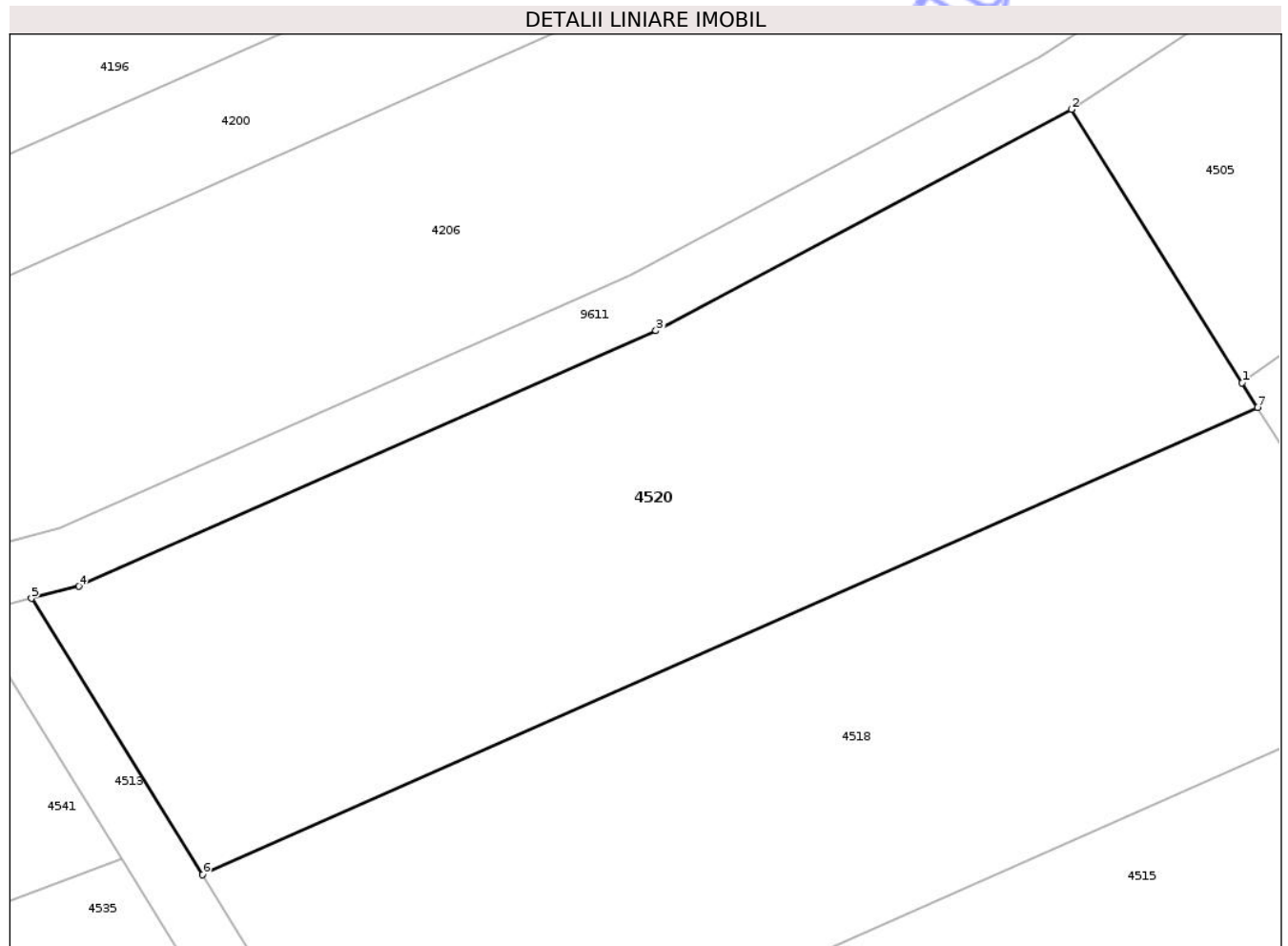
Inscrieri privind dezmembramintele dreptului de proprietate, drepturi reale de garanție și sarcini	Referințe
NU SUNT	

Anexa Nr. 1 La Partea I

Teren

Nr cadastral	Suprafața (mp)*	Observații / Referințe
	2.500	

* Suprafața este determinată în planul de proiecție Stereo 70.



Date referitoare la teren

Crt	Categorie folosință	Intra vilan	Suprafața (mp)	Tarla	Parcelă	Nr. topo	Observații / Referințe
1	arabil	NU	2.500	36	261/64	-	NR TOPO CORECT TARLA 36, PARCELA 291/64

Lungime Segmente

1) Valorile lungimilor segmentelor sunt obținute din proiecție în plan.

Punct început	X / Y	Punct sfârșit	X / Y	Lungime segment (** (m)
1	621.657,068 630.830,22	2	621.643,014 630.852,666	26.483
2	621.643,014 630.852,666	3	621.608,849 630.834,487	38.7
3	621.608,849 630.834,487	4	621.561,375 630.813,488	51.911
4	621.561,375 630.813,488	5	621.557,488 630.812,504	4.009
5	621.557,488 630.812,504	6	621.571,562 630.789,812	26.701

Punct început	X / Y	Punct sfârșit	X / Y	Lungime segment (** (m)
6	621.571,562 630.789,812	7	621.658,337 630.828,194	94.884
7	621.658,337 630.828,194	1	621.657,068 630.830,22	2.39

** Lungimile segmentelor sunt determinate în planul de proiecție Stereo 70 și sunt rotunjite la 1 milimetru.

*** Distanța dintre puncte este formată din segmente cumulate ce sunt mai mici decât valoarea 1 milimetru.

Neutilizabil în Circuitul Civil

**DATE DESPRE IMOBILUL NR. 4522**

Oficiul de Cadastru și Publicitate Imobiliară NEAMT
Biroul de Cadastru și Publicitate Imobiliară Targu-Neamt

A. Partea I. Descrierea imobilului

TEREN Extravilan

Adresa: Jud. Neamt, tarla Ierburi

Nr. Crt	Nr cadastral Nr. topografic	Suprafața* (mp)	Observații / Referințe
A1	50562	2.500	Sector cadastral:47 Teren neimprejmuit;

B. Partea II. Proprietari și acte

Inscrieri privitoare la dreptul de proprietate și alte drepturi reale		Referințe
218 / 07/01/2013		
Act Notarial nr. 60, din 04/01/2013 emis de TEODORESCU HARALAMBIE;		
B3	Intabulare, drept de PROPRIETATE, dobandit prin Conventie, cota actuala 1/1 1) CIOCOIU IOAN 2) COICOIU PETRONELA, sotii	A1

C. Partea III. SARCINI .

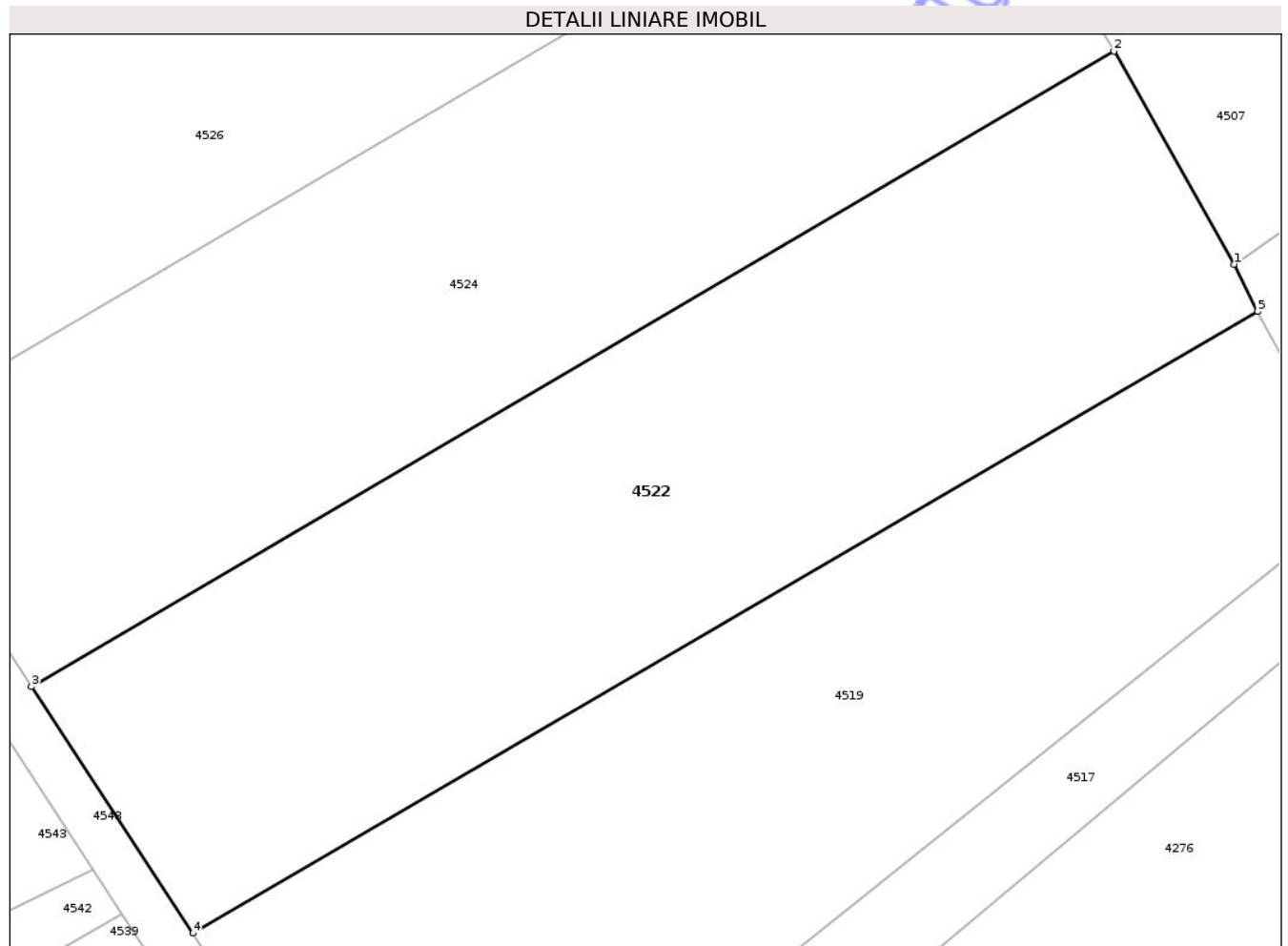
Inscrieri privind dezmembramintele dreptului de proprietate, drepturi reale de garanție și sarcini	Referințe
NU SUNT	

Anexa Nr. 1 La Partea I

Teren

Nr cadastral	Suprafața (mp)*	Observații / Referințe
50562	2.500	

* Suprafața este determinată în planul de proiecție Stereo 70.



Date referitoare la teren

Crt	Categorie folosință	Intra vilan	Suprafața (mp)	Tarla	Parcelă	Nr. topo	Observații / Referințe
1	arabil	NU	2.500	36	261/48	-	NR TOPO CORECT TARLA 36, PARCELA 291/48

Lungime Segmente

1) Valorile lungimilor segmentelor sunt obținute din proiecție în plan.

Punct început	X / Y	Punct sfârșit	X / Y	Lungime segment (** (m)
1	621.652,892 630.478,463	2	621.642,963 630.496,021	20.171
2	621.642,963 630.496,021	3	621.553,748 630.443,704	103.423
3	621.553,748 630.443,704	4	621.567,063 630.423,402	24.279
4	621.567,063 630.423,402	5	621.654,801 630.474,583	101.575
5	621.654,801 630.474,583	1	621.652,892 630.478,463	4.324

** Lungimile segmentelor sunt determinate în planul de proiecție Stereo 70 și sunt rotunjite la 1 milimetru.

*** Distanța dintre puncte este formată din segmente cumulate ce sunt mai mici decât valoarea 1 milimetru.

Neutilizabil în Circuitul
Civil

**DATE DESPRE IMOBILUL NR. 4524**

Oficiul de Cadastru și Publicitate Imobiliară NEAMT
Biroul de Cadastru și Publicitate Imobiliară Targu-Neamt

A. Partea I. Descrierea imobilului

TEREN Extravilan

Adresa: Jud. Neamt

Nr. Crt	Nr cadastral Nr. topografic	Suprafața* (mp)	Observații / Referințe
A1		2.500	Sector cadastral:47 Teren neimprejmuit;

B. Partea II. Proprietari și acte

Inscrieri privitoare la dreptul de proprietate și alte drepturi reale	Referințe
/	
Hotarare Judecatoreasca nr. SC NR. 517, din 27/03/2007 emis de JUDECATORIA TÂRGU NEAMȚ;	
B1	Intabulare, drept de PROPRIETATE, dobandit prin Hotarare Judecatoreasca, cota actuala 1/1
	1) GHERASIM A IOAN, PROPRIETAR DECEDAT DEFUNCT:Da

C. Partea III. SARCINI .

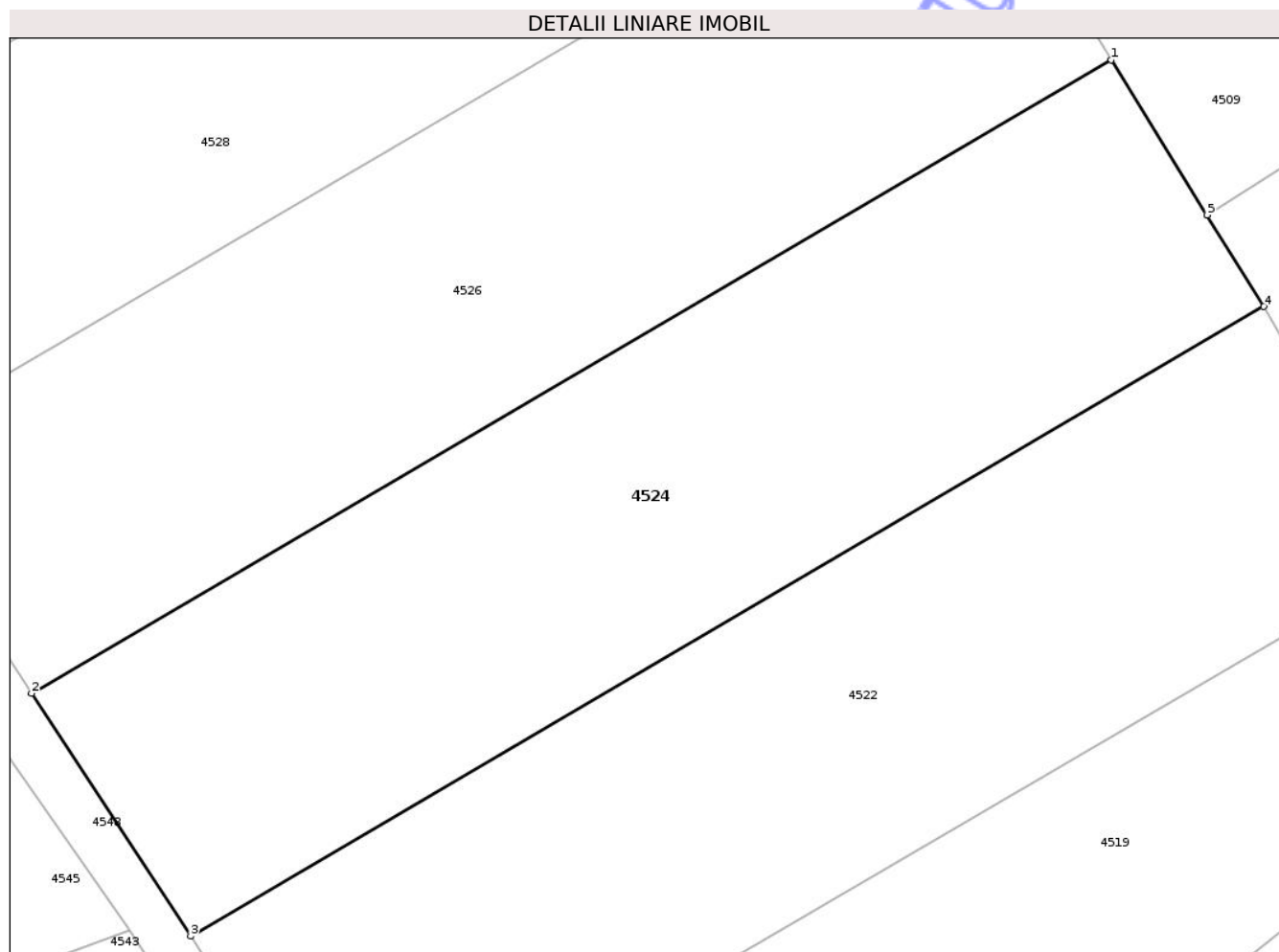
Inscrieri privind dezmembramintele dreptului de proprietate, drepturi reale de garanție și sarcini	Referințe
NU SUNT	

Anexa Nr. 1 La Partea I

Teren

Nr cadastral	Suprafața (mp)*	Observații / Referințe
	2.500	

* Suprafața este determinată în planul de proiecție Stereo 70.



Date referitoare la teren

Crt	Categorie folosință	Intra vilan	Suprafața (mp)	Tarla	Parcelă	Nr. topo	Observații / Referințe
1	arabil	NU	2.500	36	261/14	-	NR TOPO CORECT TARLA 36, PARCELA 291/14

Lungime Segmente

1) Valorile lungimilor segmentelor sunt obținute din proiecție în plan.

Punct început	X / Y	Punct sfârșit	X / Y	Lungime segment (** (m)
1	621.630,289 630.516,524	2	621.540,517 630.463,88	104.069
2	621.540,517 630.463,88	3	621.553,748 630.443,704	24.128
3	621.553,748 630.443,704	4	621.642,963 630.496,021	103.423
4	621.642,963 630.496,021	5	621.638,263 630.503,624	8.938
5	621.638,263 630.503,624	1	621.630,289 630.516,524	15.166

** Lungimile segmentelor sunt determinate în planul de proiecție Stereo 70 și sunt rotunjite la 1 milimetru.

*** Distanța dintre puncte este formată din segmente cumulate ce sunt mai mici decât valoarea 1 milimetru.

Neutilizabil în Circuitul
Civil

**DATE DESPRE IMOBILUL NR. 4529**

Oficiul de Cadastru și Publicitate Imobiliară NEAMȚ
 Biroul de Cadastru și Publicitate Imobiliară Targu-Neamt

A. Partea I. Descrierea imobilului

TEREN Extravilan

Adresa: Jud. Neamt

Nr. Crt	Nr cadastral Nr. topografic	Suprafața* (mp)	Observații / Referințe
A1		2.500	Sector cadastral:47 Teren neimprejmuit;

B. Partea II. Proprietari și acte

Inscrieri privitoare la dreptul de proprietate și alte drepturi reale	Referințe
/	
Act Administrativ nr. 43/450, din 05/11/1996 emis de CJPSDPAT NEAMȚ;	
B1	A1
Intabulare, drept de PROPRIETATE, dobandit prin Reconstituire, cota actuala 1/1	
1) GHERASIM C GHEORGHE, LIPSA CNP 2) GHERASIM C DUMITRU, LIPSA CNP 3) ZAMA C AURICA, LIPSA CNP 4) NEGRUȘ C ELENA, LIPSA CNP 5) GHERASIM V VERONICA, LIPSA CNP 6) GHIDOARCA C VALERIA, LIPSA CNP	

C. Partea III. SARCINI .

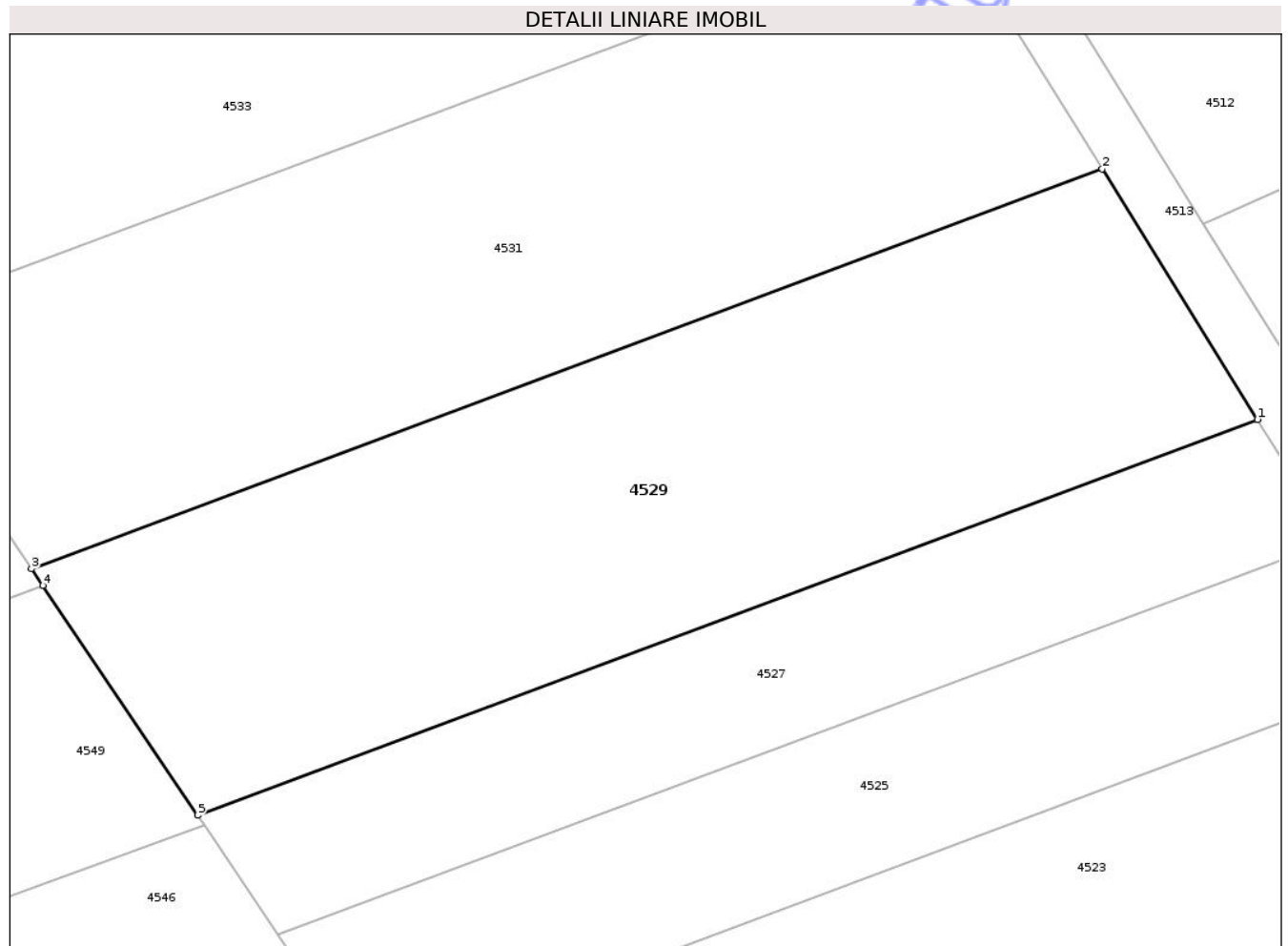
Inscrieri privind dezmembramintele dreptului de proprietate, drepturi reale de garanție și sarcini	Referințe
NU SUNT	

Anexa Nr. 1 La Partea I

Teren

Nr cadastral	Suprafața (mp)*	Observații / Referințe
	2.500	

* Suprafața este determinată în planul de proiecție Stereo 70.



Date referitoare la teren

Crt	Categorie folosință	Intra vilan	Suprafața (mp)	Tarla	Parcelă	Nr. topo	Observații / Referințe
1	arabil	NU	2.500	36	261/6	-	NR TOPO CORECT TARLA 36, PARCELA 291/6

Lungime Segmente

1) Valorile lungimilor segmentelor sunt obținute din proiecție în plan.

Punct început	X / Y	Punct sfârșit	X / Y	Lungime segment (** (m)
1	621.618,257 630.705,04	2	621.604,712 630.726,88	25.699
2	621.604,712 630.726,88	3	621.511,255 630.692,033	99.742
3	621.511,255 630.692,033	4	621.512,243 630.690,572	1.764
4	621.512,243 630.690,572	5	621.525,772 630.670,556	24.159
5	621.525,772 630.670,556	1	621.618,257 630.705,04	98.705

** Lungimile segmentelor sunt determinate în planul de proiecție Stereo 70 și sunt rotunjite la 1 milimetru.

*** Distanța dintre puncte este formată din segmente cumulate ce sunt mai mici decât valoarea 1 milimetru.

Neutilizabil în Circuitul
Civil

**DATE DESPRE IMOBILUL NR. 4531**

Oficiul de Cadastru și Publicitate Imobiliară NEAMȚ
 Biroul de Cadastru și Publicitate Imobiliară Targu-Neamt

A. Partea I. Descrierea imobilului

TEREN Extravilan

Adresa: Jud. Neamt

Nr. Crt	Nr cadastral Nr. topografic	Suprafața* (mp)	Observații / Referințe
A1		2.500	Sector cadastral:47 Teren neimprejmuit;

B. Partea II. Proprietari și acte

Inscrieri privitoare la dreptul de proprietate și alte drepturi reale		Referințe
/		
Act Administrativ nr. 43/456, din 13/02/1996 emis de CJPSDPAT NEAMȚ;		
B1	Intabulare, drept de PROPRIETATE, dobandit prin Reconstituire, cota actuala 1/1 1) GHERASIM N GHEORGHE, LIPSA CNP 2) AGAVRILLOAIE N ELENA, LIPSA CNP 3) GHERASIM N DUMITRU, LIPSA CNP 4) GHERASIM N VASILE, LIPSA CNP 5) GHERASIM N MIHAI, LIPSA CNP	A1

C. Partea III. SARCINI .

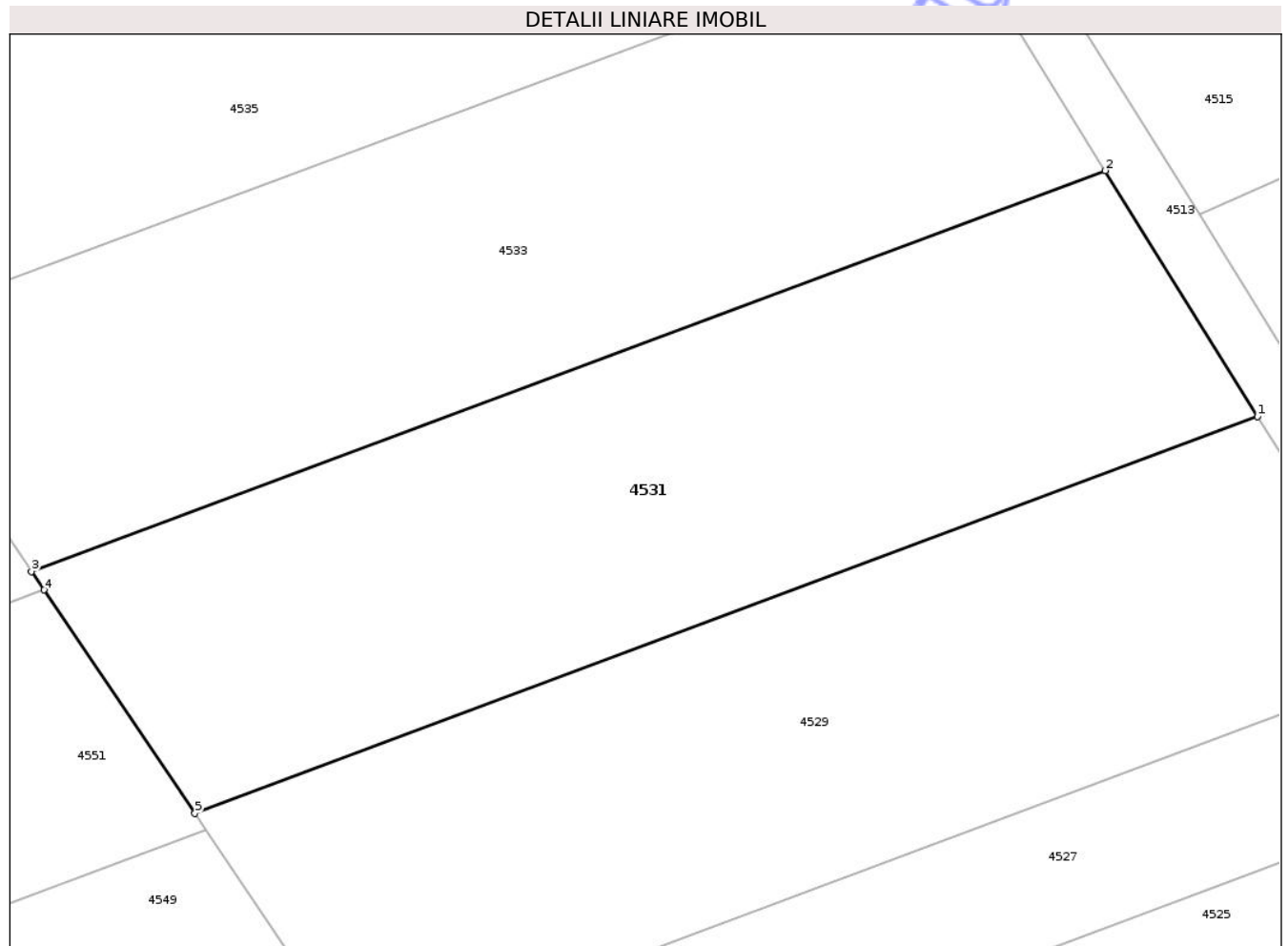
Inscrieri privind dezmembramintele dreptului de proprietate, drepturi reale de garanție și sarcini	Referințe
NU SUNT	

Anexa Nr. 1 La Partea I

Teren

Nr cadastral	Suprafața (mp)*	Observații / Referințe
	2.500	

* Suprafața este determinată în planul de proiecție Stereo 70.



Date referitoare la teren

Crt	Categorie folosință	Intravilan	Suprafața (mp)	Tarla	Parcelă	Nr. topo	Observații / Referințe
1	arabil	NU	2.500	36	261/53	-	NR TOPO CORECT TARLA 36, PARCELA 291/53

Lungime Segmente

1) Valorile lungimilor segmentelor sunt obținute din proiecție în plan.

Punct început	X / Y	Punct sfârșit	X / Y	Lungime segment (** (m)
1	621.604,712 630.726,88	2	621.591,305 630.748,494	25.435
2	621.591,305 630.748,494	3	621.496,887 630.713,289	100.768
3	621.496,887 630.713,289	4	621.497,983 630.711,667	1.958
4	621.497,983 630.711,667	5	621.511,255 630.692,033	23.698
5	621.511,255 630.692,033	1	621.604,712 630.726,88	99.742

** Lungimile segmentelor sunt determinate în planul de proiecție Stereo 70 și sunt rotunjite la 1 milimetru.

*** Distanța dintre puncte este formată din segmente cumulate ce sunt mai mici decât valoarea 1 milimetru.

Neutilizabil în Circuitul
Civil

**DATE DESPRE IMOBILUL NR. 4533**

Oficiul de Cadastru și Publicitate Imobiliară NEAMT
Biroul de Cadastru și Publicitate Imobiliară Targu-Neamt

A. Partea I. Descrierea imobilului

TEREN Extravilan

Adresa: Jud. Neamt

Nr. Crt	Nr cadastral Nr. topografic	Suprafața* (mp)	Observații / Referințe
A1		2.500	Sector cadastral:47 Teren neimprejmuit;

B. Partea II. Proprietari și acte

Inscrieri privitoare la dreptul de proprietate și alte drepturi reale	Referințe
/	
Act Administrativ nr. 8784, din 21/11/2024 emis de COMUNA PĂSTRĂVENI;	
B1	Inscrierea posesiei, drept de PROPRIETATE, dobandit prin Lege, cota actuala 1/1
	1) NEIDENTIFICAT NEIDENTIFICAT
Act Normativ nr. 7, din 13/03/1996 emis de PARLAMENTUL ROMÂNIEI (Art. 13);	
B2	Se notează mențiunea de proprietar neidentificat

C. Partea III. SARCINI .

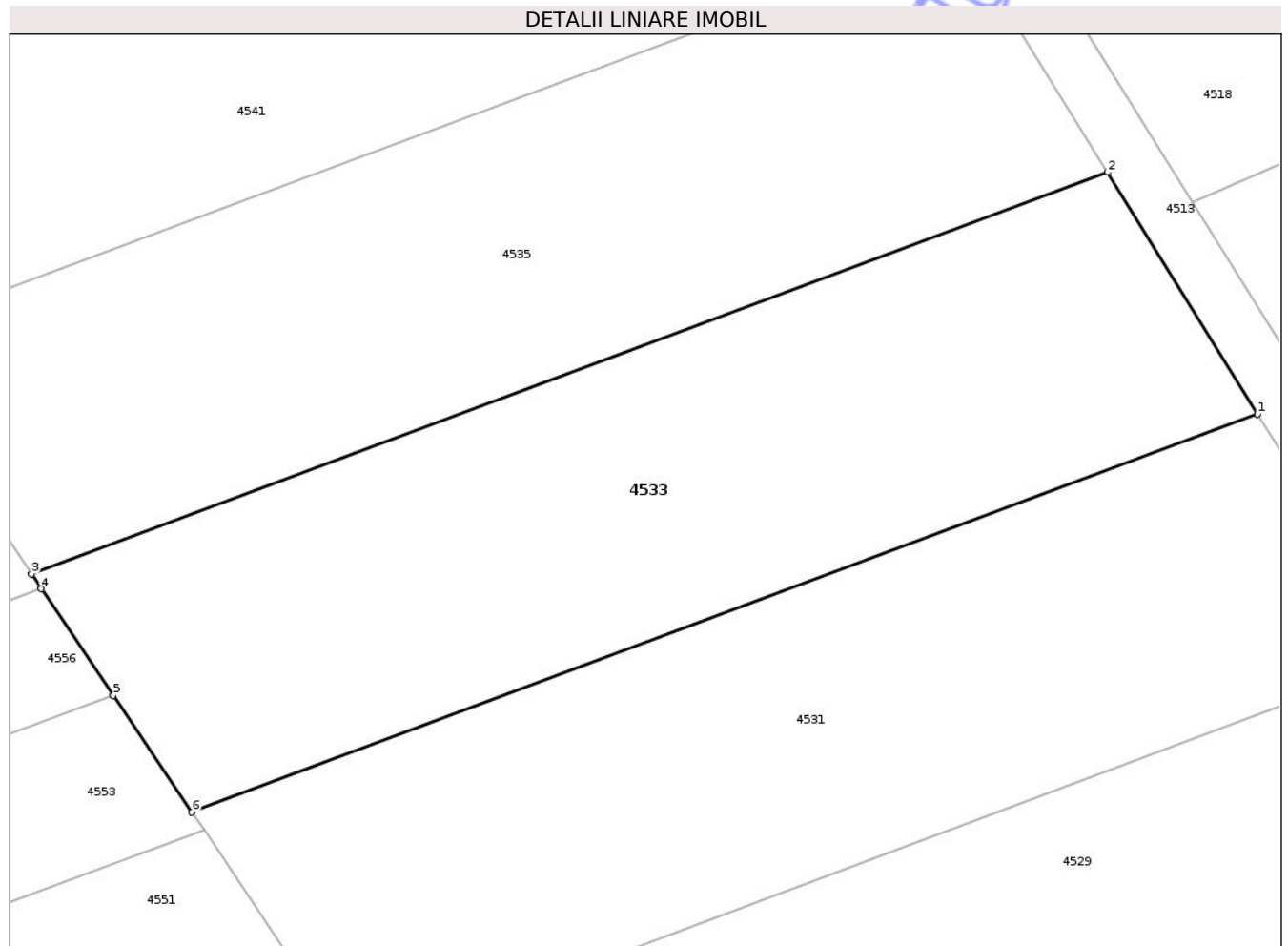
Inscrieri privind dezmembramintele dreptului de proprietate, drepturi reale de garanție și sarcini	Referințe
NU SUNT	

Anexa Nr. 1 La Partea I

Teren

Nr cadastral	Suprafața (mp)*	Observații / Referințe
	2.500	

* Suprafața este determinată în planul de proiecție Stereo 70.



Date referitoare la teren

Crt	Categorie folosință	Intra vilan	Suprafața (mp)	Tarla	Parcelă	Nr. topo	Observații / Referințe
1	arabil	NU	2.500	36	291	-	

Lungime Segmente

1) Valorile lungimilor segmentelor sunt obținute din proiecție în plan.

Punct început	X / Y	Punct sfârșit	X / Y	Lungime segment (** (m)
1	621.591,305 630.748,494	2	621.578,034 630.769,891	25.178
2	621.578,034 630.769,891	3	621.482,664 630.734,331	101.784
3	621.482,664 630.734,331	4	621.483,539 630.733,037	1.563
4	621.483,539 630.733,037	5	621.489,918 630.723,6	11.391
5	621.489,918 630.723,6	6	621.496,887 630.713,289	12.444

Punct început	X / Y	Punct sfârșit	X / Y	Lungime segment (** (m)
6	621.496,887 630.713,289	1	621.591,305 630.748,494	100.768

** Lungimile segmentelor sunt determinate în planul de proiecție Stereo 70 și sunt rotunjite la 1 milimetru.

*** Distanța dintre puncte este formată din segmente cumulate ce sunt mai mici decât valoarea 1 milimetru.

Neutilizabil în Circuitul Civil

**DATE DESPRE IMOBILUL NR. 4541**

Oficiul de Cadastru și Publicitate Imobiliară NEAMT
Biroul de Cadastru și Publicitate Imobiliară Targu-Neamt

A. Partea I. Descrierea imobilului

TEREN Extravilan

Adresa: Jud. Neamt

Nr. Crt	Nr cadastral Nr. topografic	Suprafața* (mp)	Observații / Referințe
A1		2.500	Sector cadastral:47 Teren neimprejmuit;

B. Partea II. Proprietari și acte

Inscrieri privitoare la dreptul de proprietate și alte drepturi reale	Referințe
/	
Act Administrativ nr. 8784, din 21/11/2024 emis de COMUNA PĂSTRĂVENI;	
B1	Inscrierea posesiei, drept de PROPRIETATE, dobandit prin Lege, cota actuala 1/1
	1) NEIDENTIFICAT NEIDENTIFICAT
Act Normativ nr. 7, din 13/03/1996 emis de PARLAMENTUL ROMÂNIEI (Art. 13);	
B2	Se notează mențiunea de proprietar neidentificat

C. Partea III. SARCINI .

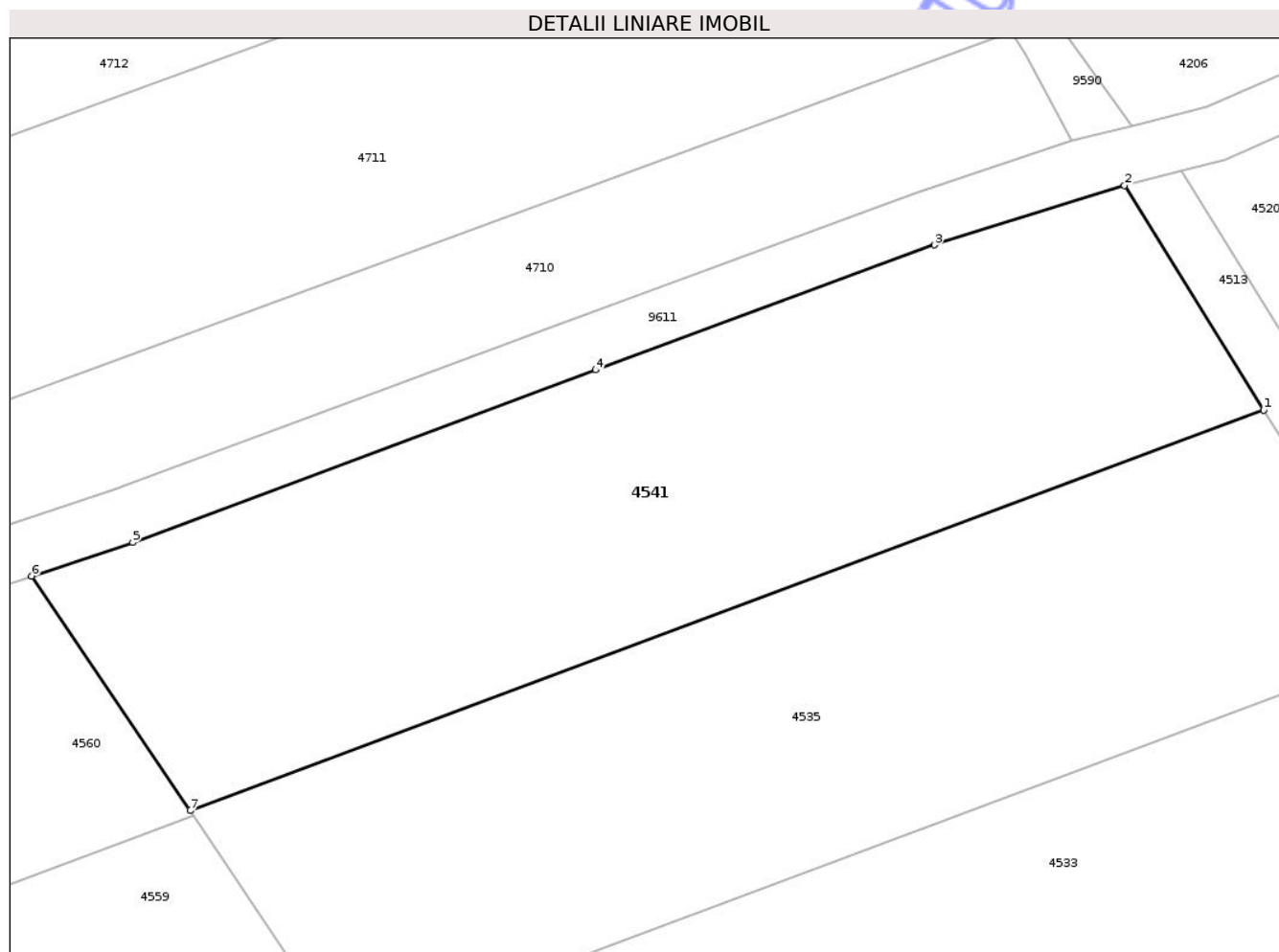
Inscrieri privind dezmembramintele dreptului de proprietate, drepturi reale de garanție și sarcini	Referințe
NU SUNT	

Anexa Nr. 1 La Partea I

Teren

Nr cadastral	Suprafața (mp)*	Observații / Referințe
	2.500	

* Suprafața este determinată în planul de proiecție Stereo 70.



Date referitoare la teren

Crt	Categorie folosință	Intra vilan	Suprafața (mp)	Tarla	Parcelă	Nr. topo	Observații / Referințe
1	arabil	NU	2.500	36	291	-	

Lungime Segmente

1) Valorile lungimilor segmentelor sunt obținute din proiecție în plan.

Punct început	X / Y	Punct sfârșit	X / Y	Lungime segment (** (m)
1	621.564,895 630.791,076	2	621.552,404 630.811,216	23.698
2	621.552,404 630.811,216	3	621.535,374 630.805,874	17.847
3	621.535,374 630.805,874	4	621.504,946 630.794,67	32.425
4	621.504,946 630.794,67	5	621.463,441 630.779,195	44.297
5	621.463,441 630.779,195	6	621.454,369 630.776,191	9.556

Punct început	X / Y	Punct sfârșit	X / Y	Lungime segment (** (m)
6	621.454,369 630.776,191	7	621.468,581 630.755,165	25.379
7	621.468,581 630.755,165	1	621.564,895 630.791,076	102.79

** Lungimile segmentelor sunt determinate în planul de proiecție Stereo 70 și sunt rotunjite la 1 milimetru.

*** Distanța dintre puncte este formată din segmente cumulate ce sunt mai mici decât valoarea 1 milimetru.

Neutilizabil în Circuitul Civil

**DATE DESPRE IMOBILUL NR. 4446**

Oficiul de Cadastru și Publicitate Imobiliară NEAMȚ
 Biroul de Cadastru și Publicitate Imobiliară Targu-Neamt

A. Partea I. Descrierea imobilului

TEREN Extravilan

Adresa: Jud. Neamt

Nr. Crt	Nr cadastral Nr. topografic	Suprafața* (mp)	Observații / Referințe
A1		7.000	Sector cadastral:47 Teren neimprejmuit;

B. Partea II. Proprietari și acte

Inscrieri privitoare la dreptul de proprietate și alte drepturi reale	Referințe
/	
Act Administrativ nr. 43/552, din 10/03/1997 emis de CJPSDPAT NEAMȚ;	
B1	A1
Intabulare, drept de PROPRIETATE, dobandit prin Reconstituire, cota actuala 1/1	
1) APETROAIE I ECATERINA, LIPSA CNP	
2) SCRIPCARU I MANOLE, LIPSA CNP	
3) SCRIPCARU I MARIA, LIPSA CNP	

C. Partea III. SARCINI .

Inscrieri privind dezmembramintele dreptului de proprietate, drepturi reale de garanție și sarcini	Referințe
NU SUNT	

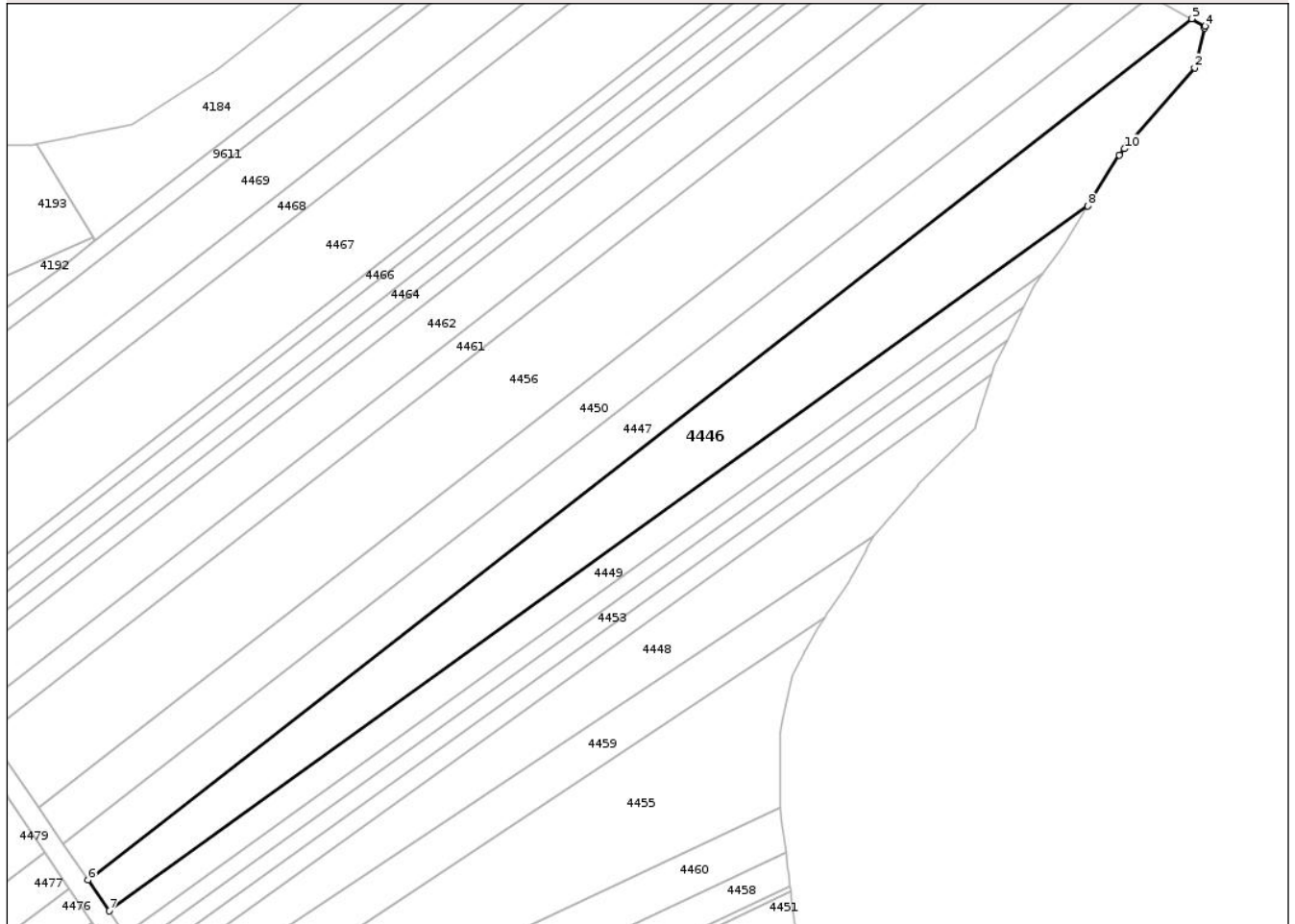
Anexa Nr. 1 La Partea I

Teren

Nr cadastral	Suprafața (mp)*	Observații / Referințe
	7.000	

* Suprafața este determinată în planul de proiecție Stereo 70.

DETALII LINIARE IMOBIL



Date referitoare la teren

Crt	Categorie folosință	Intra vilan	Suprafața (mp)	Tarla	Parcelă	Nr. topo	Observații / Referințe
1	arabil	NU	7.000	36	261/108	-	NR TOPO CORECT TARLA 36, PARCELA 291/108

Lungime Segmente

1) Valorile lungimilor segmentelor sunt obținute din proiecție în plan.

Punct început	X / Y	Punct sfârșit	X / Y	Lungime segment (** (m)
1	622.192,932 631.069,57	2	622.212,327 631.091,924	29.595
2	622.212,327 631.091,924	3	622.215,253 631.103,398	11.841
3	622.215,253 631.103,398	4	622.215,412 631.104,023	0.646
4	622.215,412 631.104,023	5	622.211,492 631.106,119	4.445
5	622.211,492 631.106,119	6	621.892,347 630.857,342	404.652

Punct început	X / Y	Punct sfârșit	X / Y	Lungime segment (** (m)
6	621.892,347 630.857,342	7	621.898,454 630.848,401	10.827
7	621.898,454 630.848,401	8	622.181,47 631.052,021	348.653
8	622.181,47 631.052,021	9	622.190,523 631.066,793	17.325
9	622.190,523 631.066,793	10	622.192,077 631.068,584	2.371
10	622.192,077 631.068,584	1	622.192,932 631.069,57	1.305

** Lungimile segmentelor sunt determinate în planul de proiecție Stereo 70 și sunt rotunjite la 1 milimetru.

*** Distanța dintre puncte este formată din segmente cumulate ce sunt mai mici decât valoarea 1 milimetru.

Neutilizabil în Circuitul Civil

**DATE DESPRE IMOBILUL NR. 4447**

Oficiul de Cadastru și Publicitate Imobiliară NEAMT
Biroul de Cadastru și Publicitate Imobiliară Targu-Neamt

A. Partea I. Descrierea imobilului

TEREN Extravilan

Adresa: Jud. Neamt

Nr. Crt	Nr cadastral Nr. topografic	Suprafața* (mp)	Observații / Referințe
A1		5.000	Sector cadastral:47 Teren neimprejmuit;

B. Partea II. Proprietari și acte

Inscrieri privitoare la dreptul de proprietate și alte drepturi reale		Referințe
/		
Act Notarial nr. CM NR. 143, din 03/11/2017 emis de NP DANIELA DAVID;		
B1	Intabulare, drept de PROPRIETATE, dobandit prin Succesiune, cota actuala 2/6 1) FLAITAR MARIANA	A1
B2	Intabulare, drept de PROPRIETATE, dobandit prin Succesiune, cota actuala 2/6 1) GRIGORAȘ CONSTANTIN	A1
B3	Intabulare, drept de PROPRIETATE, dobandit prin Succesiune, cota actuala 1/6 1) GRIGORAȘ MARIUS-DANIEL	A1
B4	Intabulare, drept de PROPRIETATE, dobandit prin Succesiune, cota actuala 1/6 1) GRIGORAȘ MIHAI-ANDREI	A1

C. Partea III. SARCINI .

Inscrieri privind dezmembramintele dreptului de proprietate, drepturi reale de garanție și sarcini	Referințe
NU SUNT	

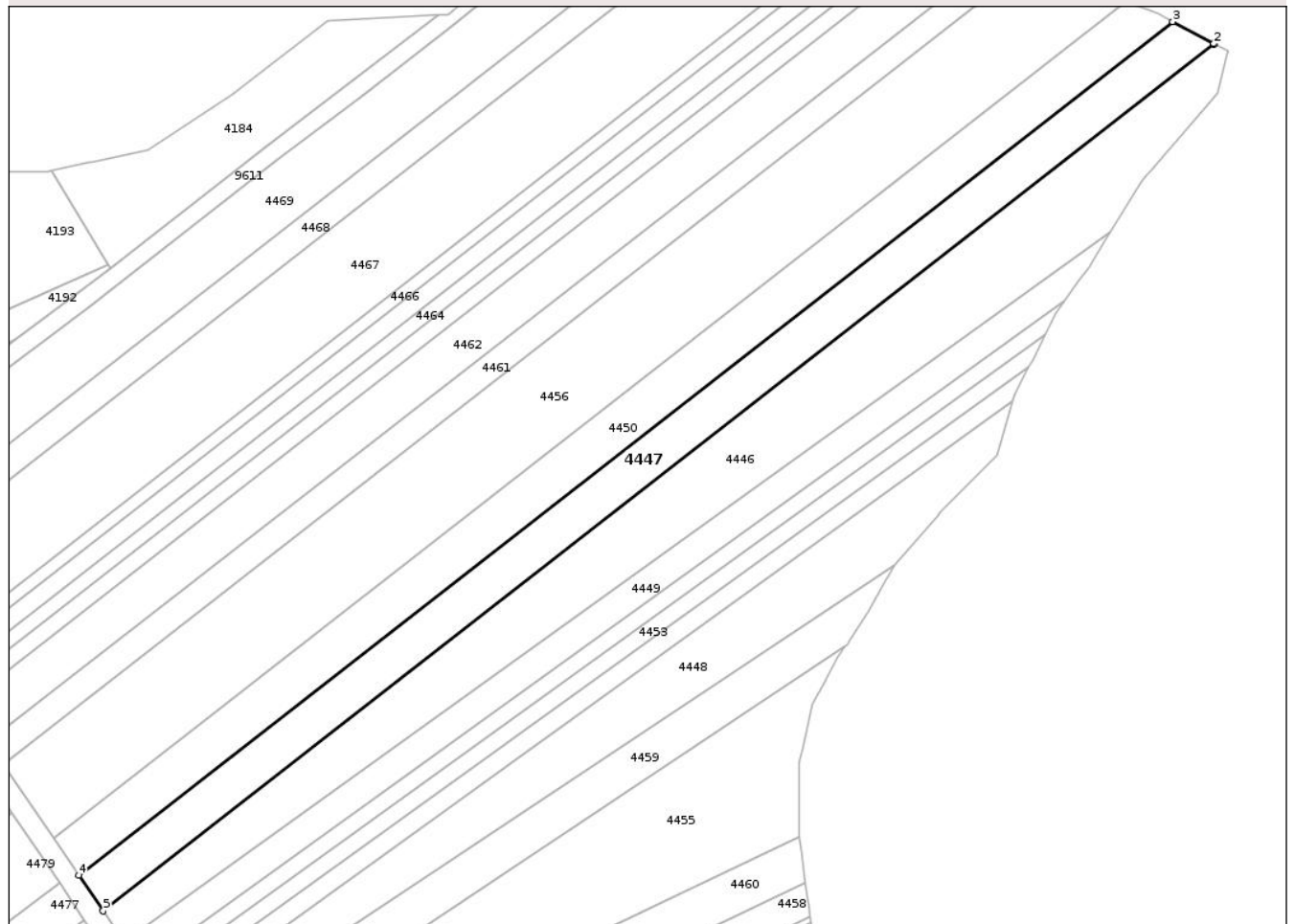
Anexa Nr. 1 La Partea I

Teren

Nr cadastral	Suprafața (mp)*	Observații / Referințe
	5.000	

* Suprafața este determinată în planul de proiecție Stereo 70.

DETALII LINIARE IMOBIL



Date referitoare la teren

Crt	Categorie folosință	Intra vilan	Suprafața (mp)	Tarla	Parcelă	Nr. topo	Observații / Referințe
1	arabil	NU	5.000	36	261/107	-	NR TOPO CORECT TARLA 36, PARCELA 291/107

Lungime Segmente

1) Valorile lungimilor segmentelor sunt obținute din proiecție în plan.

Punct început	X / Y	Punct sfârșit	X / Y	Lungime segment (** (m)
1	622.211,492 631.106,119	2	622.211,31 631.106,216	0.206
2	622.211,31 631.106,216	3	622.199,476 631.112,542	13.419
3	622.199,476 631.112,542	4	621.885,309 630.867,645	398.341
4	621.885,309 630.867,645	5	621.892,347 630.857,342	12.478
5	621.892,347 630.857,342	1	622.211,492 631.106,119	404.652

** Lungimile segmentelor sunt determinate în planul de proiecție Stereo 70 și sunt rotunjite la 1 milimetru.

*** Distanța dintre puncte este formată din segmente cumulate ce sunt mai mici decât valoarea 1 milimetru.

Neutilizabil în Circuitul
Civil

**DATE DESPRE IMOBILUL NR. 4449**

Oficiul de Cadastru și Publicitate Imobiliară NEAMȚ
 Biroul de Cadastru și Publicitate Imobiliară Targu-Neamt

A. Partea I. Descrierea imobilului

TEREN Extravilan

Adresa: Jud. Neamt

Nr. Crt	Nr cadastral Nr. topografic	Suprafața* (mp)	Observații / Referințe
A1		2.800	Sector cadastral:47 Teren neimprejmuit;

B. Partea II. Proprietari și acte

Inscrieri privitoare la dreptul de proprietate și alte drepturi reale	Referințe
/	
Act Administrativ nr. 43/478, din 18/07/2000 emis de CJPSDPAT NEAMȚ;	
B1	A1
Intabulare, drept de PROPRIETATE, dobandit prin Reconstituire, cota actuala 1/1	
1) CIOCOIU V MARIA, LIPSA CNP 2) MAFTEI V ELENA, LIPSA CNP 3) LELEU V NECULAI, LIPSA CNP 4) LELEU V GHEORGHE, LIPSA CNP 5) LELEU V CONSTANTIN, LIPSA CNP	

C. Partea III. SARCINI .

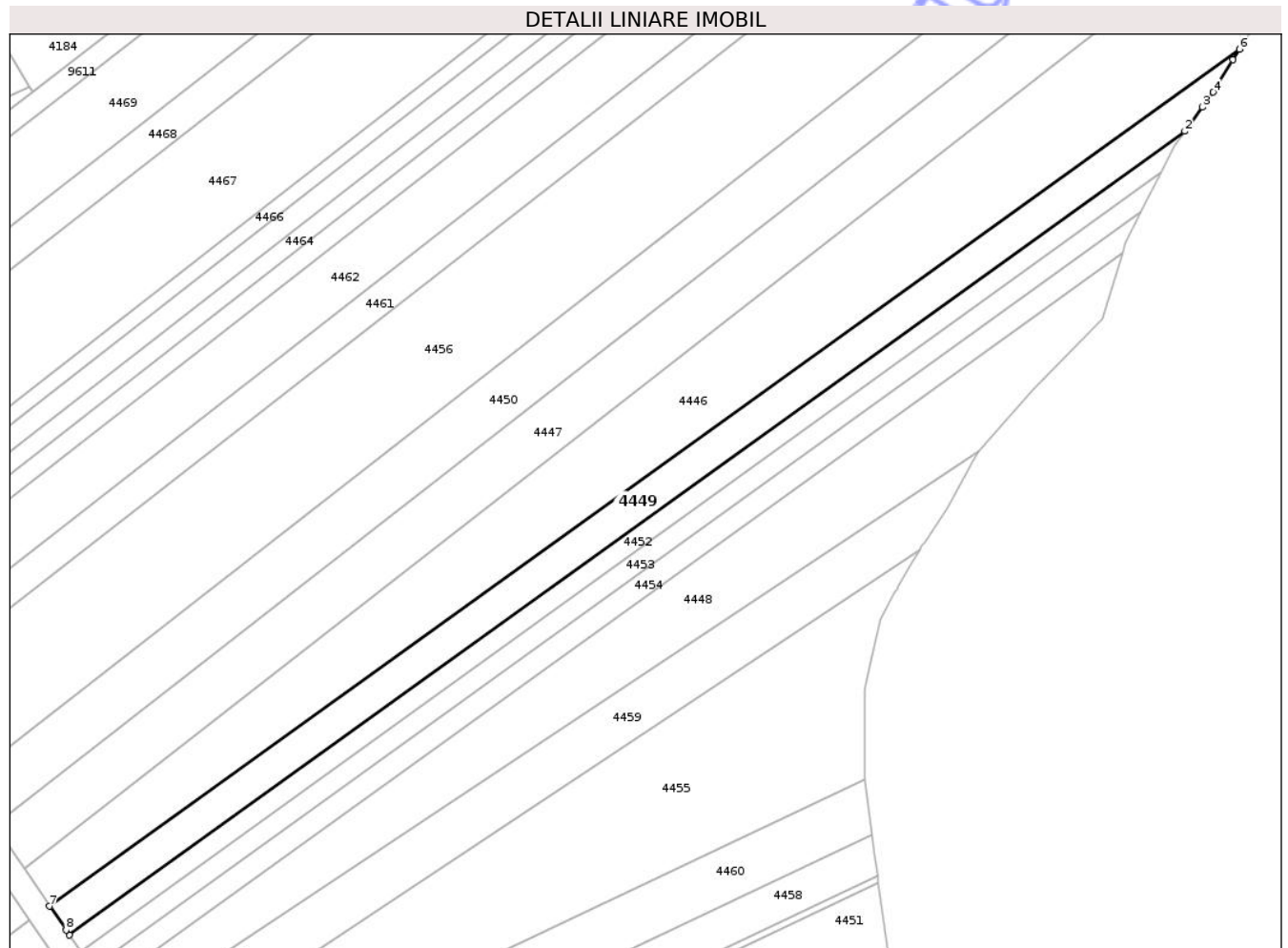
Inscrieri privind dezmembramintele dreptului de proprietate, drepturi reale de garanție și sarcini	Referințe
NU SUNT	

Anexa Nr. 1 La Partea I

Teren

Nr cadastral	Suprafața (mp)*	Observații / Referințe
	2.800	

* Suprafața este determinată în planul de proiecție Stereo 70.



Date referitoare la teren

Crt	Categorie folosință	Intra vilan	Suprafața (mp)	Tarla	Parcelă	Nr. topo	Observații / Referințe
1	arabil	NU	2.800	36	261/14	-	NR TOPO CORECT TARLA 36, PARCELA 291/14

Lungime Segmente

1) Valorile lungimilor segmentelor sunt obținute din proiecție în plan.

Punct început	X / Y	Punct sfârșit	X / Y	Lungime segment (** (m)
1	621.903,123 630.841,567	2	622.168,513 631.032,507	326.941
2	622.168,513 631.032,507	3	622.172,66 631.038,266	7.097
3	622.172,66 631.038,266	4	622.175,205 631.041,8	4.355
4	622.175,205 631.041,8	5	622.179,925 631.049,502	9.033
5	622.179,925 631.049,502	6	622.181,47 631.052,021	2.955

Punct început	X / Y	Punct sfârșit	X / Y	Lungime segment (** (m)
6	622.181,47 631.052,021	7	621.898,454 630.848,401	348.653
7	621.898,454 630.848,401	8	621.902,332 630.842,725	6.874
8	621.902,332 630.842,725	1	621.903,123 630.841,567	1.402

** Lungimile segmentelor sunt determinate în planul de proiecție Stereo 70 și sunt rotunjite la 1 milimetru.

*** Distanța dintre puncte este formată din segmente cumulate ce sunt mai mici decât valoarea 1 milimetru.

Neutilizabil în Circuitul Civil

**DATE DESPRE IMOBILUL NR. 4451**

Oficiul de Cadastru și Publicitate Imobiliară NEAMȚ
 Biroul de Cadastru și Publicitate Imobiliară Targu-Neamt

A. Partea I. Descrierea imobilului

TEREN Extravilan

Adresa: Jud. Neamt

Nr. Crt	Nr cadastral Nr. topografic	Suprafața* (mp)	Observații / Referințe
A1		5.600	Sector cadastral:47 Teren neimprejmuit;

B. Partea II. Proprietari și acte

Inscrieri privitoare la dreptul de proprietate și alte drepturi reale		Referințe
/		
Act Administrativ nr. 43/480, din 11/04/1997 emis de CJPSDPAT NEAMȚ;		
B1	Intabulare, drept de PROPRIETATE, dobandit prin Reconstituire, cota actuala 1/1 1) GHERASIM GH AURICA, LIPSA CNP 2) LAPUȘNEANU GH MARIA, LIPSA CNP	A1

C. Partea III. SARCINI .

Inscrieri privind dezmembramintele dreptului de proprietate, drepturi reale de garanție și sarcini	Referințe
NU SUNT	

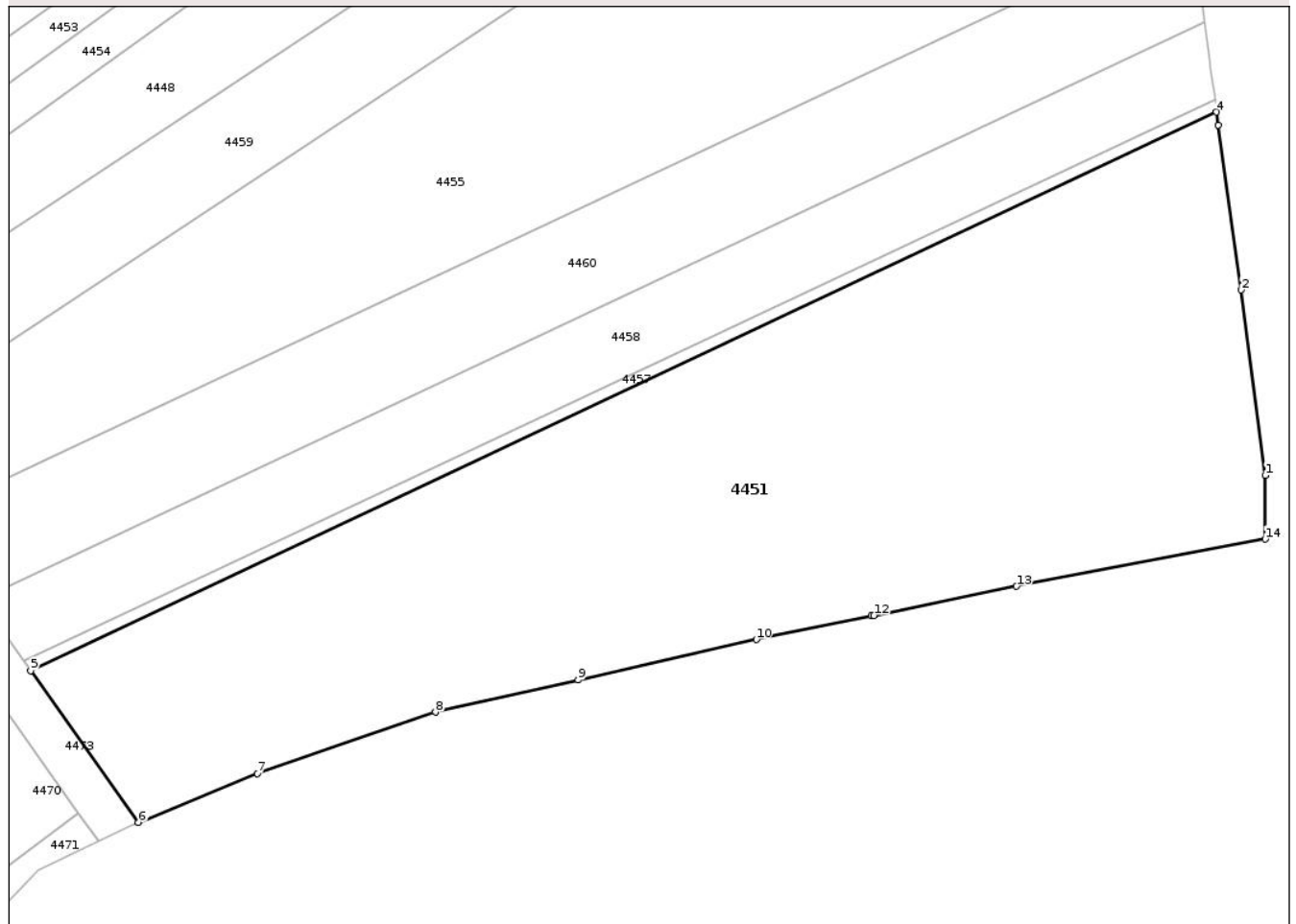
Anexa Nr. 1 La Partea I

Teren

Nr cadastral	Suprafața (mp)*	Observații / Referințe
	5.600	

* Suprafața este determinată în planul de proiecție Stereo 70.

DETALII LINIARE IMOBIL



Date referitoare la teren

Crt	Categorie folosință	Intravilan	Suprafața (mp)	Tarla	Parcelă	Nr. topo	Observații / Referințe
1	arabil	NU	5.600	36	261A/24	-	NR TOPO CORECT TARLA 36, PARCELA 291/24

Lungime Segmente

1) Valorile lungimilor segmentelor sunt obținute din proiecție în plan.

Punct început	X / Y	Punct sfârșit	X / Y	Lungime segment (** (m)
1	622.101,821 630.807,731	2	622.098,725 630.831,344	23.814
2	622.098,725 630.831,344	3	622.095,827 630.852,332	21.188
3	622.095,827 630.852,332	4	622.095,609 630.853,976	1.659
4	622.095,609 630.853,976	5	621.944,611 630.782,864	166.906
5	621.944,611 630.782,864	6	621.958,329 630.763,566	23.677

Punct început	X / Y	Punct sfârșit	X / Y	Lungime segment (** (m)
6	621.958,329 630.763,566	7	621.973,443 630.769,793	16.346
7	621.973,443 630.769,793	8	621.996,154 630.777,605	24.017
8	621.996,154 630.777,605	9	622.014,291 630.781,708	18.595
9	622.014,291 630.781,708	10	622.037,001 630.786,837	23.282
10	622.037,001 630.786,837	11	622.051,673 630.789,843	14.977
11	622.051,673 630.789,843	12	622.051,974 630.789,904	0.307
12	622.051,974 630.789,904	13	622.070,121 630.793,622	18.524
13	622.070,121 630.793,622	14	622.101,821 630.799,619	32.262
14	622.101,821 630.799,619	1	622.101,821 630.807,731	8.112

** Lungimile segmentelor sunt determinate în planul de proiecție Stereo 70 și sunt rotunjite la 1 milimetru.

*** Distanța dintre puncte este formată din segmente cumulate ce sunt mai mici decât valoarea 1 milimetru.

**DATE DESPRE IMOBILUL NR. 4452**

Oficiul de Cadastru și Publicitate Imobiliară NEAMȚ
 Biroul de Cadastru și Publicitate Imobiliară Targu-Neamt

A. Partea I. Descrierea imobilului

TEREN Extravilan

Adresa: Jud. Neamt

Nr. Crt	Nr cadastral Nr. topografic	Suprafața* (mp)	Observații / Referințe
A1		1.500	Sector cadastral:47 Teren neimprejmuit;

B. Partea II. Proprietari și acte

Inscrieri privitoare la dreptul de proprietate și alte drepturi reale	Referințe
/	
Act Administrativ nr. 43/168, din 28/06/1996 emis de CJPSDPAT NEAMȚ;	
B1	A1
Intabulare, drept de PROPRIETATE, dobandit prin Reconstituire, cota actuala 1/1	
1) PARU Z DUMITRU, LIPSA CNP	

C. Partea III. SARCINI .

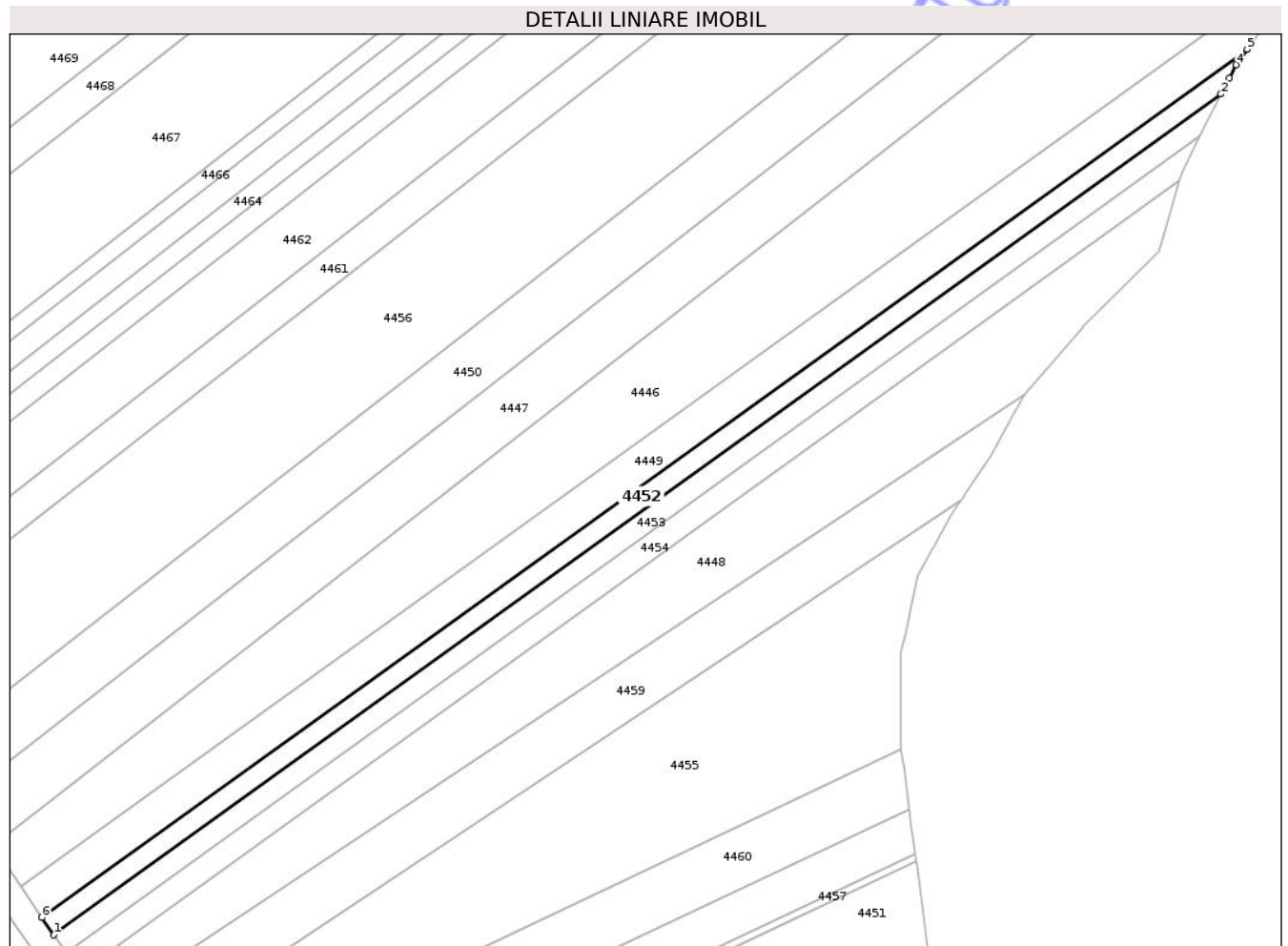
Inscrieri privind dezmembramintele dreptului de proprietate, drepturi reale de garanție și sarcini	Referințe
NU SUNT	

Anexa Nr. 1 La Partea I

Teren

Nr cadastral	Suprafața (mp)*	Observații / Referințe
	1.500	

* Suprafața este determinată în planul de proiecție Stereo 70.



Date referitoare la teren

Crt	Categorie folosință	Intra vilan	Suprafața (mp)	Tarla	Parcelă	Nr. topo	Observații / Referințe
1	arabil	NU	1.500	36	291B/17	-	NR TOPO CORECT TARLA 36, PARCELA 291/17

Lungime Segmente

1) Valorile lungimilor segmentelor sunt obținute din proiecție în plan.

Punct început	X / Y	Punct sfârșit	X / Y	Lungime segment (** (m)
1	621.905,757 630.837,71	2	622.162,802 631.022,646	316.66
2	622.162,802 631.022,646	3	622.164,569 631.026,148	3.923
3	622.164,569 631.026,148	4	622.166,058 631.029,097	3.303
4	622.166,058 631.029,097	5	622.168,513 631.032,507	4.202
5	622.168,513 631.032,507	6	621.903,123 630.841,567	326.941

Punct început	X / Y	Punct sfârșit	X / Y	Lungime segment (** (m)
6	621.903,123 630.841,567	1	621.905,757 630.837,71	4.67

** Lungimile segmentelor sunt determinate în planul de proiecție Stereo 70 și sunt rotunjite la 1 milimetru.

*** Distanța dintre puncte este formată din segmente cumulate ce sunt mai mici decât valoarea 1 milimetru.

Neutilizabil în Circuitul Civil

**DATE DESPRE IMOBILUL NR. 4453**

Oficiul de Cadastru și Publicitate Imobiliară NEAMT
Biroul de Cadastru și Publicitate Imobiliară Targu-Neamt

A. Partea I. Descrierea imobilului

TEREN Extravilan

Adresa: Jud. Neamt

Nr. Crt	Nr cadastral Nr. topografic	Suprafața* (mp)	Observații / Referințe
A1		1.500	Sector cadastral:47 Teren neimprejmuit;

B. Partea II. Proprietari și acte

Inscrieri privitoare la dreptul de proprietate și alte drepturi reale	Referințe
/	
Act Administrativ nr. 43/146, din 28/06/1996 emis de CJPSDPAT NEAMȚ;	
B1	A1
Intabulare, drept de PROPRIETATE, dobandit prin Reconstituire, cota actuala 1/1	
1) MANOLE GH CONSTANTIN, LIPSA CNP	

C. Partea III. SARCINI .

Inscrieri privind dezmembramintele dreptului de proprietate, drepturi reale de garanție și sarcini	Referințe
NU SUNT	

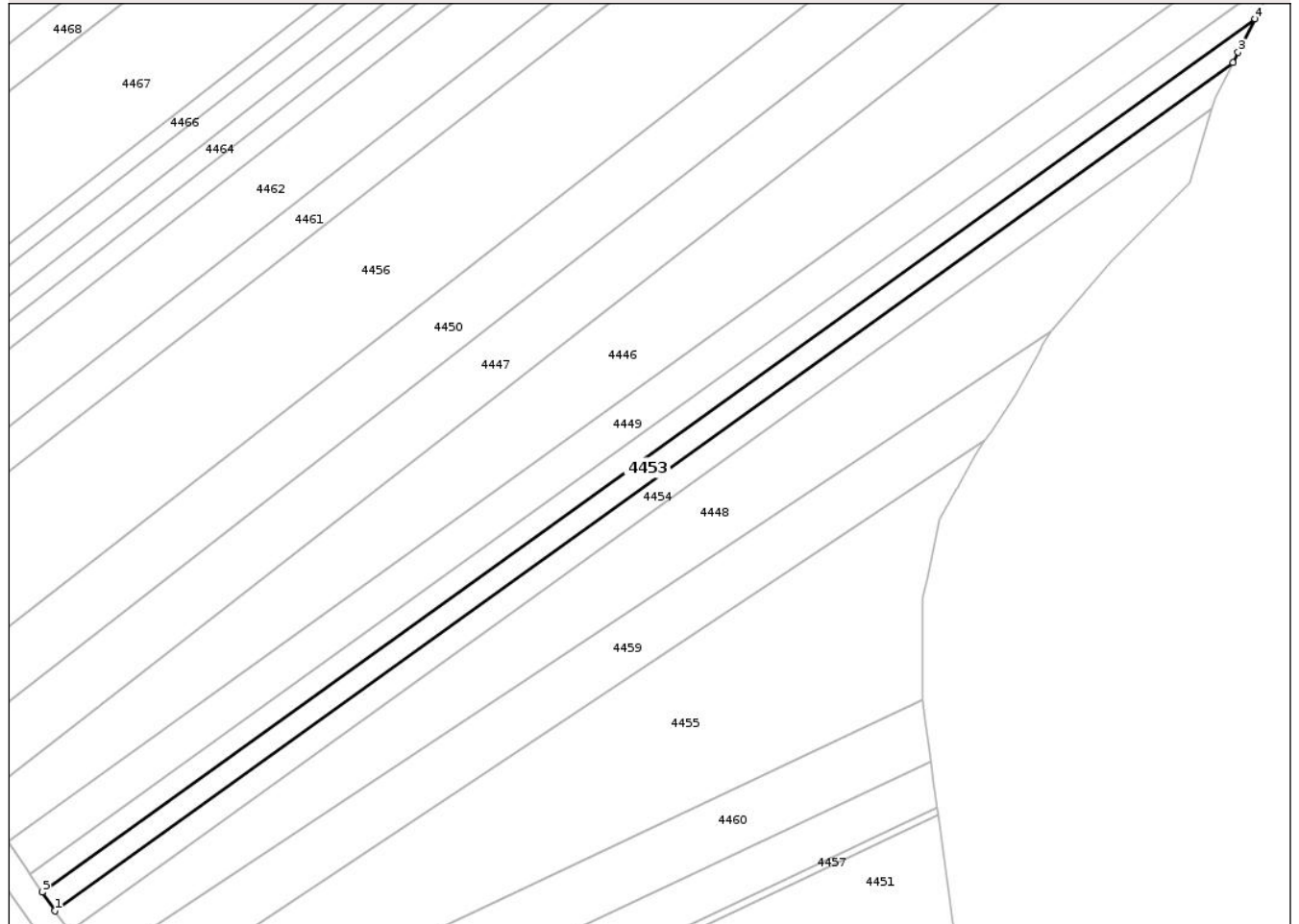
Anexa Nr. 1 La Partea I

Teren

Nr cadastral	Suprafața (mp)*	Observații / Referințe
	1.500	

* Suprafața este determinată în planul de proiecție Stereo 70.

DETALII LINIARE IMOBIL



Date referitoare la teren

Crt	Categorie folosință	Intra vilan	Suprafața (mp)	Tarla	Parcelă	Nr. topo	Observații / Referințe
1	arabil	NU	1.500	36	291A/18	-	NR TOPO CORECT TARLA 36, PARCELA 291/18

Lungime Segmente

1) Valorile lungimilor segmentelor sunt obținute din proiecție în plan.

Punct început	X / Y	Punct sfârșit	X / Y	Lungime segment (** (m)
1	621.908,468 630.833,74	2	622.158,108 631.013,349	307.538
2	622.158,108 631.013,349	3	622.159,224 631.015,558	2.474
3	622.159,224 631.015,558	4	622.162,802 631.022,646	7.94
4	622.162,802 631.022,646	5	621.905,757 630.837,71	316.66
5	621.905,757 630.837,71	1	621.908,468 630.833,74	4.808

** Lungimile segmentelor sunt determinate în planul de proiecție Stereo 70 și sunt rotunjite la 1 milimetru.

*** Distanța dintre puncte este formată din segmente cumulate ce sunt mai mici decât valoarea 1 milimetru.

Neutilizabil în Circuitul
Civil

**DATE DESPRE IMOBILUL NR. 4458**

Oficiul de Cadastru și Publicitate Imobiliară NEAMȚ
Biroul de Cadastru și Publicitate Imobiliară Targu-Neamt

A. Partea I. Descrierea imobilului

TEREN Extravilan

Adresa: Jud. Neamt

Nr. Crt	Nr cadastral Nr. topografic	Suprafața* (mp)	Observații / Referințe
A1		1.600	Sector cadastral:47 Teren neimprejmuit;

B. Partea II. Proprietari și acte

Inscrieri privitoare la dreptul de proprietate și alte drepturi reale		Referințe
/		
Act Administrativ nr. 43/421, din 19/12/2002 emis de CJPSDPAT NEAMȚ;		
B1	Intabulare, drept de PROPRIETATE, dobandit prin Reconstituire, cota actuala 1/1 1) BOGZA GH VASILE , LIPSA CNP 2) COȘOFREȚ V EMILIA , LIPSA CNP 3) GRADINARU GH MARIA , LIPSA CNP 4) IVAN GH VALERICA , LIPSA CNP 5) IOVU V FLORICA , LIPSA CNP 6) TUDOR V MARIA , LIPSA CNP 7) BOGZA GH PAVEL , LIPSA CNP 8) BOGZA GH PETRU , LIPSA CNP	A1

C. Partea III. SARCINI .

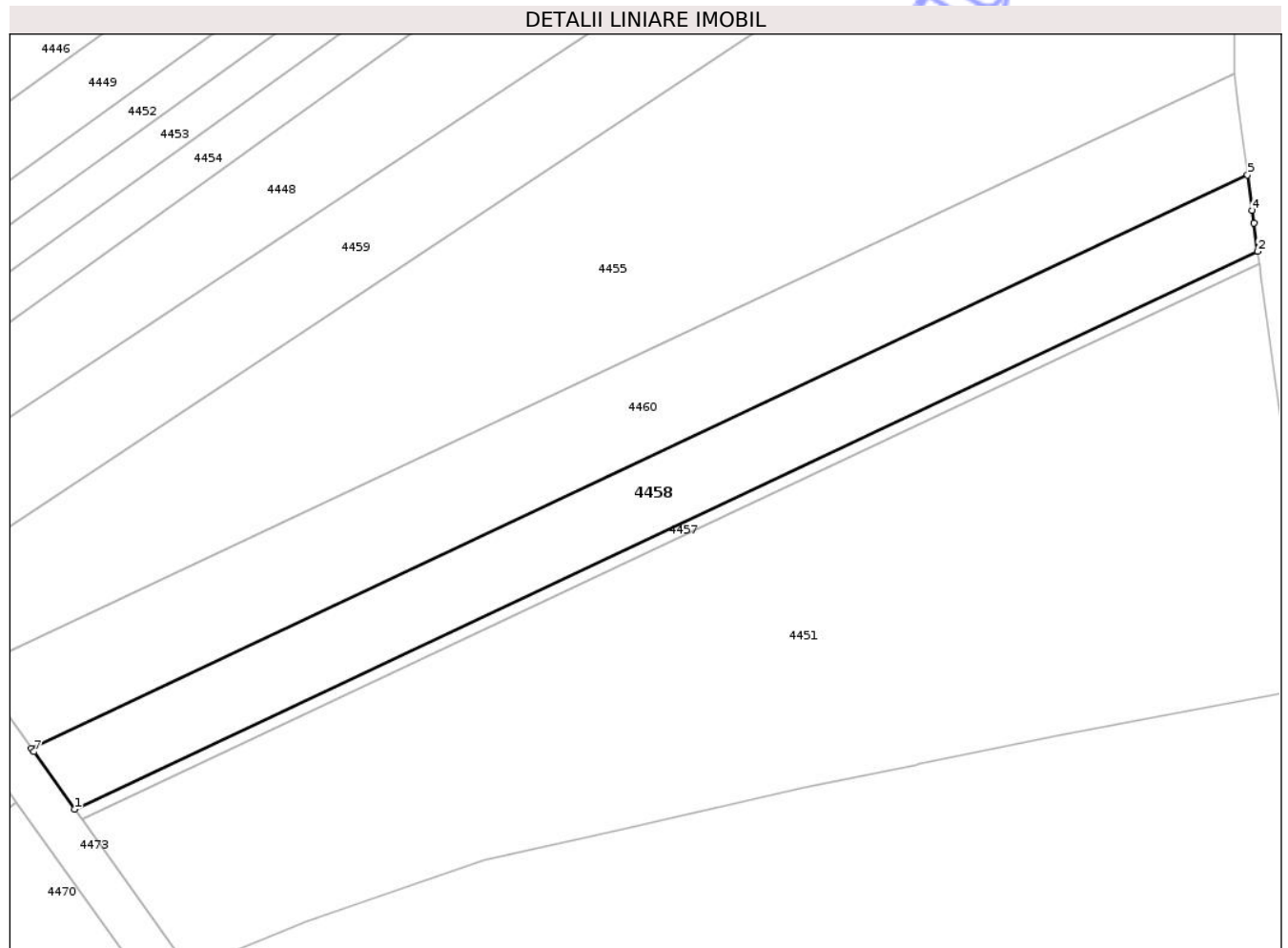
Inscrieri privind dezmembramintele dreptului de proprietate, drepturi reale de garanție și sarcini	Referințe
NU SUNT	

Anexa Nr. 1 La Partea I

Teren

Nr cadastral	Suprafața (mp)*	Observații / Referințe
	1.600	

* Suprafața este determinată în planul de proiecție Stereo 70.



Date referitoare la teren

Crt	Categorie folosință	Intra vilan	Suprafața (mp)	Tarla	Parcelă	Nr. topo	Observații / Referințe
1	arabil	NU	1.600	36	261/1/22	-	NR TOPO CORECT TARLA 36, PARCELA 291/1/22

Lungime Segmente

1) Valorile lungimilor segmentelor sunt obținute din proiecție în plan.

Punct început	X / Y	Punct sfârșit	X / Y	Lungime segment (** (m)
1	621.943,696 630.784,151	2	622.095,396 630.855,593	167.681
2	622.095,396 630.855,593	3	622.094,915 630.859,226	3.664
3	622.094,915 630.859,226	4	622.094,7 630.860,854	1.642
4	622.094,7 630.860,854	5	622.094,101 630.865,385	4.571
5	622.094,101 630.865,385	6	621.938,156 630.791,944	172.373

Punct început	X / Y	Punct sfârșit	X / Y	Lungime segment (** (m)
6	621.938,156 630.791,944	7	621.938,461 630.791,515	0.526
7	621.938,461 630.791,515	1	621.943,696 630.784,151	9.035

** Lungimile segmentelor sunt determinate în planul de proiecție Stereo 70 și sunt rotunjite la 1 milimetru.

*** Distanța dintre puncte este formată din segmente cumulate ce sunt mai mici decât valoarea 1 milimetru.

Neutilizabil în Circuitul Civil

**DATE DESPRE IMOBILUL NR. 4460**

Oficiul de Cadastru și Publicitate Imobiliară NEAMȚ
 Biroul de Cadastru și Publicitate Imobiliară Targu-Neamt

A. Partea I. Descrierea imobilului

TEREN Extravilan

Adresa: Jud. Neamt

Nr. Crt	Nr cadastral Nr. topografic	Suprafața* (mp)	Observații / Referințe
A1		2.200	Sector cadastral:47 Teren neimprejmuit;

B. Partea II. Proprietari și acte

Inscrieri privitoare la dreptul de proprietate și alte drepturi reale		Referințe
/		
Act Administrativ nr. 43/489, din 29/07/1996 emis de CJPSDPAT NEAMȚ;		
B1	Intabulare, drept de PROPRIETATE, dobandit prin Reconstituire, cota actuala 1/1	A1
	1) BOABA I ANIȘOARA, LIPSA CNP	
	2) NIȚOIU I GEORGETA, LIPSA CNP	

C. Partea III. SARCINI .

Inscrieri privind dezmembramintele dreptului de proprietate, drepturi reale de garanție și sarcini	Referințe
NU SUNT	

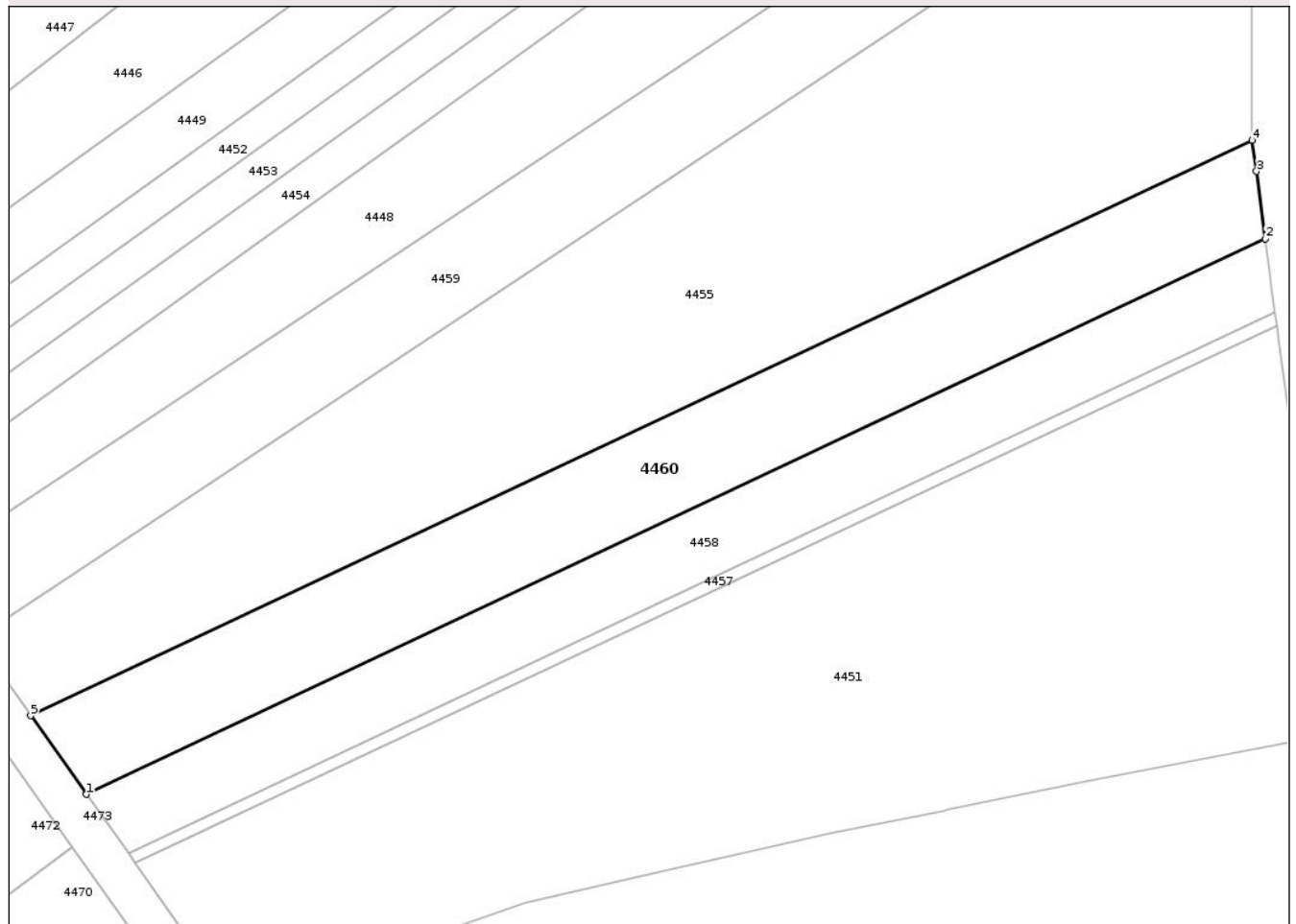
Anexa Nr. 1 La Partea I

Teren

Nr cadastral	Suprafața (mp)*	Observații / Referințe
	2.200	

* Suprafața este determinată în planul de proiecție Stereo 70.

DETALII LINIARE IMOBIL



Date referitoare la teren

Crt	Categorie folosință	Intravilan	Suprafața (mp)	Tarla	Parcelă	Nr. topo	Observații / Referințe
1	arabil	NU	2.200	36	291A/161	-	NR TOPO CORECT TARLA 36, PARCELA 291/161

Lungime Segmente

1) Valorile lungimilor segmentelor sunt obținute din proiecție în plan.

Punct început	X / Y	Punct sfârșit	X / Y	Lungime segment (** (m)
1	621.938,156 630.791,944	2	622.094,101 630.865,385	172.373
2	622.094,101 630.865,385	3	622.092,921 630.874,315	9.007
3	622.092,921 630.874,315	4	622.092,377 630.878,43	4.151
4	622.092,377 630.878,43	5	621.930,776 630.802,324	178.625
5	621.930,776 630.802,324	1	621.938,156 630.791,944	12.737

** Lungimile segmentelor sunt determinate în planul de proiecție Stereo 70 și sunt rotunjite la 1 milimetru.

*** Distanța dintre puncte este formată din segmente cumulate ce sunt mai mici decât valoarea 1 milimetru.

Neutilizabil în Circuitul
Civil

**DATE DESPRE IMOBILUL NR. 4461**

Oficiul de Cadastru și Publicitate Imobiliară NEAMT
Biroul de Cadastru și Publicitate Imobiliară Targu-Neamt

A. Partea I. Descrierea imobilului

TEREN Extravilan

Adresa: Jud. Neamt

Nr. Crt	Nr cadastral Nr. topografic	Suprafața* (mp)	Observații / Referințe
A1		2.900	Sector cadastral:47 Teren neimprejmuit;

B. Partea II. Proprietari și acte

Inscrieri privitoare la dreptul de proprietate și alte drepturi reale	Referințe
/	
Act Administrativ nr. 20578, din 06/05/2019 emis de CJPSDPAT NEAMȚ;	
B1	A1
Intabulare, drept de PROPRIETATE, dobandit prin Reconstituire, cota actuala 1/1	
1) PODARU C CONSTANTIN	

C. Partea III. SARCINI .

Inscrieri privind dezmembramintele dreptului de proprietate, drepturi reale de garanție și sarcini	Referințe
NU SUNT	

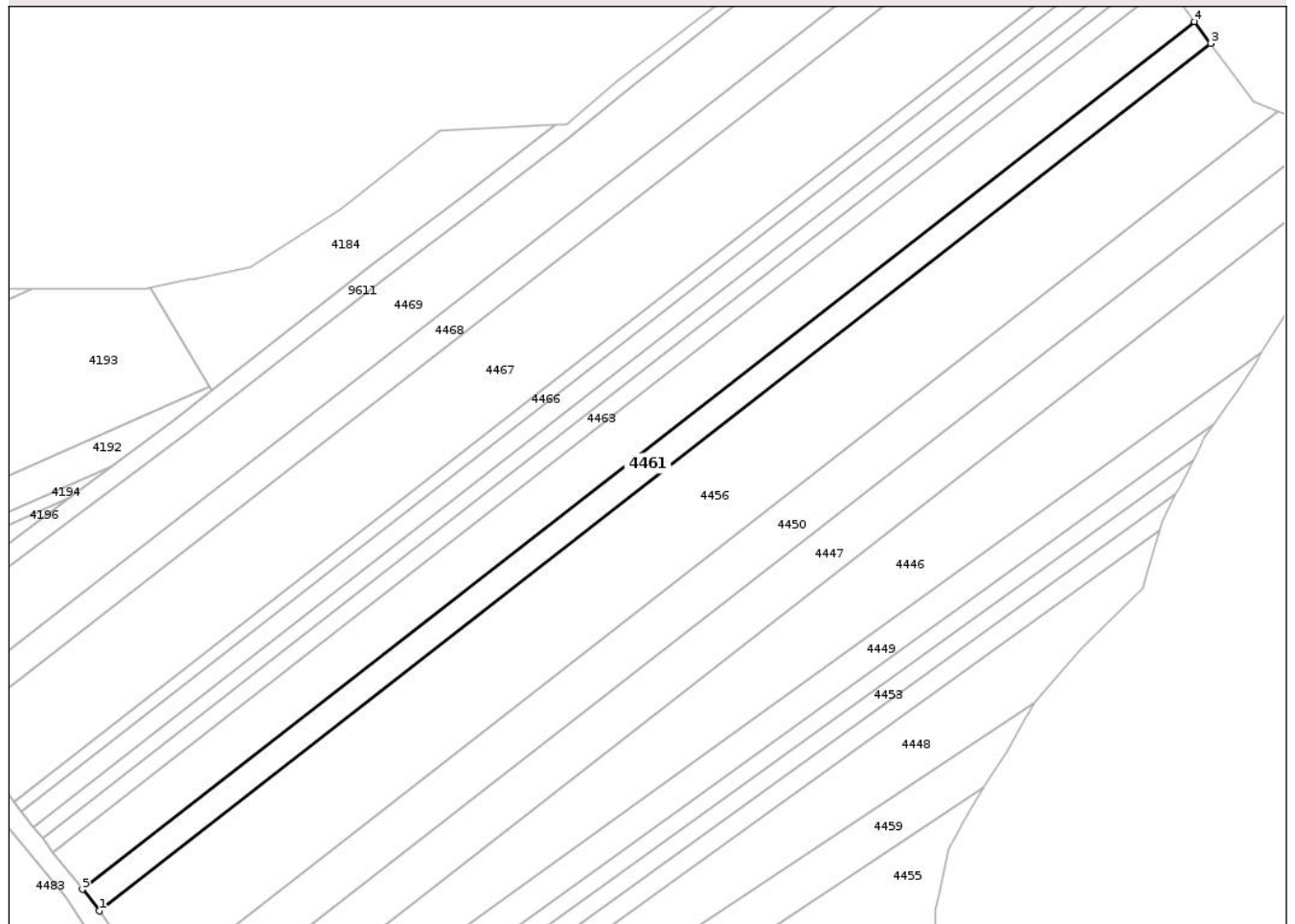
Anexa Nr. 1 La Partea I

Teren

Nr cadastral	Suprafața (mp)*	Observații / Referințe
	2.900	

* Suprafața este determinată în planul de proiecție Stereo 70.

DETALII LINIARE IMOBIL



Date referitoare la teren

Crt	Categorie folosință	Intra vilan	Suprafața (mp)	Tarla	Parcelă	Nr. topo	Observații / Referințe
1	arabil	NU	2.900	36	261/9	-	NR TOPO CORECT TARLA 36, PARCELA 291/9

Lungime Segmente

1) Valorile lungimilor segmentelor sunt obținute din proiecție în plan.

Punct început	X / Y	Punct sfârșit	X / Y	Lungime segment (** (m)
1	621.863,532 630.899,526	2	622.167,714 631.136,639	385.679
2	622.167,714 631.136,639	3	622.167,653 631.136,72	0.101
3	622.167,653 631.136,72	4	622.163,229 631.142,674	7.418
4	622.163,229 631.142,674	5	621.858,899 630.905,446	385.867
5	621.858,899 630.905,446	1	621.863,532 630.899,526	7.517

** Lungimile segmentelor sunt determinate în planul de proiecție Stereo 70 și sunt rotunjite la 1 milimetru.

*** Distanța dintre puncte este formată din segmente cumulate ce sunt mai mici decât valoarea 1 milimetru.

Neutilizabil în Circuitul
Civil

**DATE DESPRE IMOBILUL NR. 4462**

Oficiul de Cadastru și Publicitate Imobiliară NEAMT
 Biroul de Cadastru și Publicitate Imobiliară Targu-Neamt

A. Partea I. Descrierea imobilului

TEREN Extravilan

Adresa: Jud. Neamt

Nr. Crt	Nr cadastral Nr. topografic	Suprafața* (mp)	Observații / Referințe
A1		5.000	Sector cadastral:47 Teren neimprejmuit;

B. Partea II. Proprietari și acte

Inscrieri privitoare la dreptul de proprietate și alte drepturi reale	Referințe
/	
Act Administrativ nr. 43/38, din 11/07/1997 emis de CJSPDPAT NEAMȚ;	
B1	A1
Intabulare, drept de PROPRIETATE, dobandit prin Reconstituire, cota actuala 1/1 1) AZAMFIREI N IOAN, LIPSA CNP	

C. Partea III. SARCINI .

Inscrieri privind dezmembramintele dreptului de proprietate, drepturi reale de garanție și sarcini	Referințe
NU SUNT	

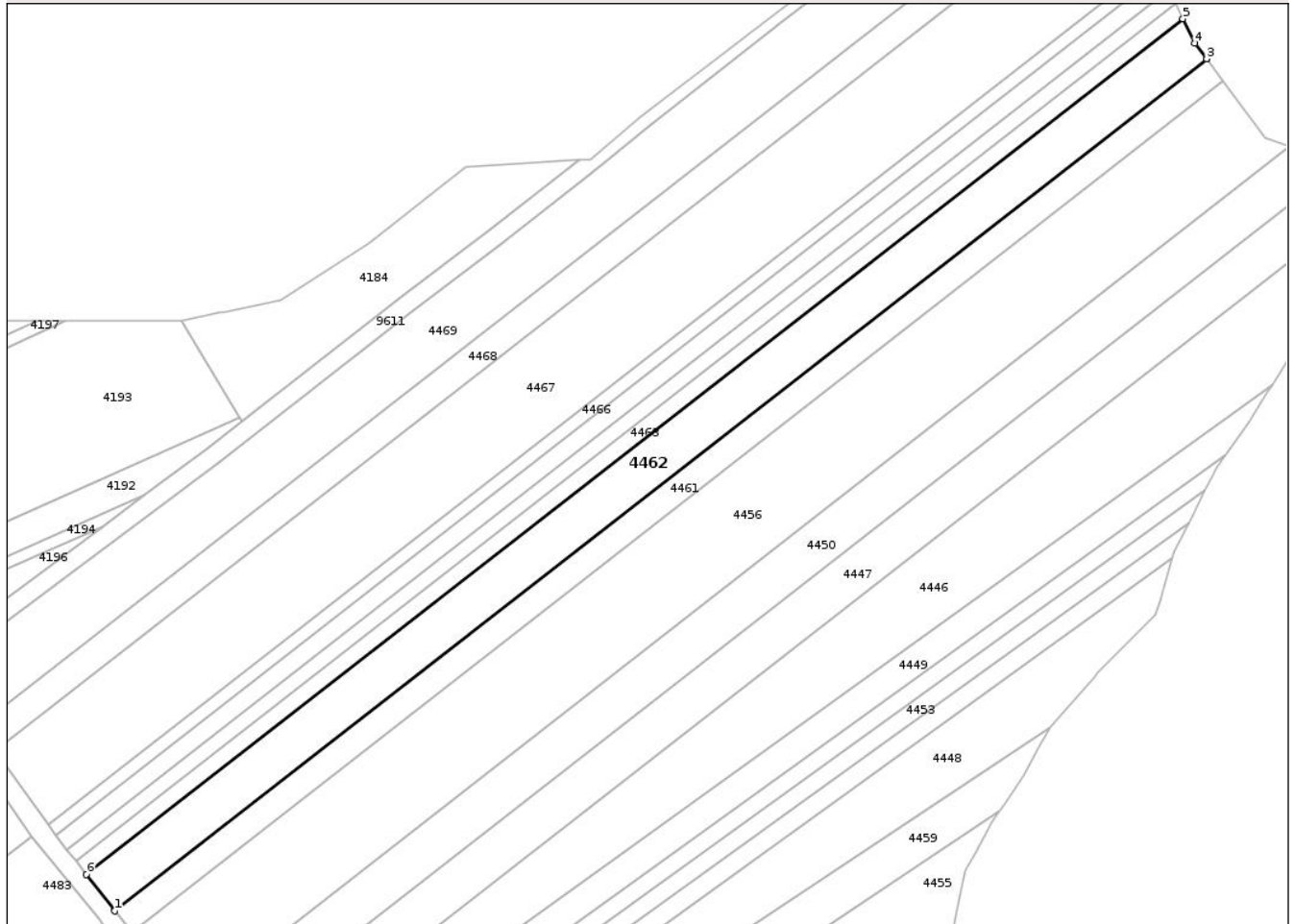
Anexa Nr. 1 La Partea I

Teren

Nr cadastral	Suprafața (mp)*	Observații / Referințe
	5.000	

* Suprafața este determinată în planul de proiecție Stereo 70.

DETALII LINIARE IMOBIL



Date referitoare la teren

Crt	Categorie folosință	Intra vilan	Suprafața (mp)	Tarla	Parcelă	Nr. topo	Observații / Referințe
1	arabil	NU	5.000	36	261/103	-	NR TOPO CORECT TARLA 36, PARCELA 291/103

Lungime Segmente

1) Valorile lungimilor segmentelor sunt obținute din proiecție în plan.

Punct început	X / Y	Punct sfârșit	X / Y	Lungime segment (** (m)
1	621.858,899 630.905,446	2	622.163,229 631.142,674	385.867
2	622.163,229 631.142,674	3	622.163,172 631.142,751	0.096
3	622.163,172 631.142,751	4	622.159,937 631.147,105	5.424
4	622.159,937 631.147,105	5	622.156,539 631.153,866	7.567
5	622.156,539 631.153,866	6	621.850,917 630.915,631	387.505

Punct început	X / Y	Punct sfârșit	X / Y	Lungime segment (** (m)
6	621.850,917 630.915,631	1	621.858,899 630.905,446	12.94

** Lungimile segmentelor sunt determinate în planul de proiecție Stereo 70 și sunt rotunjite la 1 milimetru.

*** Distanța dintre puncte este formată din segmente cumulate ce sunt mai mici decât valoarea 1 milimetru.

Neutilizabil în Circuitul Civil

**DATE DESPRE IMOBILUL NR. 4464**

Oficiul de Cadastru și Publicitate Imobiliară NEAMT
 Biroul de Cadastru și Publicitate Imobiliară Targu-Neamt

A. Partea I. Descrierea imobilului

TEREN Extravilan

Adresa: Jud. Neamt

Nr. Crt	Nr cadastral Nr. topografic	Suprafața* (mp)	Observații / Referințe
A1		1.600	Sector cadastral:47 Teren neimprejmuit;

B. Partea II. Proprietari și acte

Inscrieri privitoare la dreptul de proprietate și alte drepturi reale	Referințe
/	
Act Notarial nr. APV NR. 3891, din 04/07/2019 emis de BIN TEODORESCU MIHAELA;	
B1	A1
Intabulare, drept de PROPRIETATE, dobandit prin lesire Din Indiviziune, cota actuala 1/1 1) LEONTE ANA	

C. Partea III. SARCINI .

Inscrieri privind dezmembramintele dreptului de proprietate, drepturi reale de garanție și sarcini	Referințe
NU SUNT	

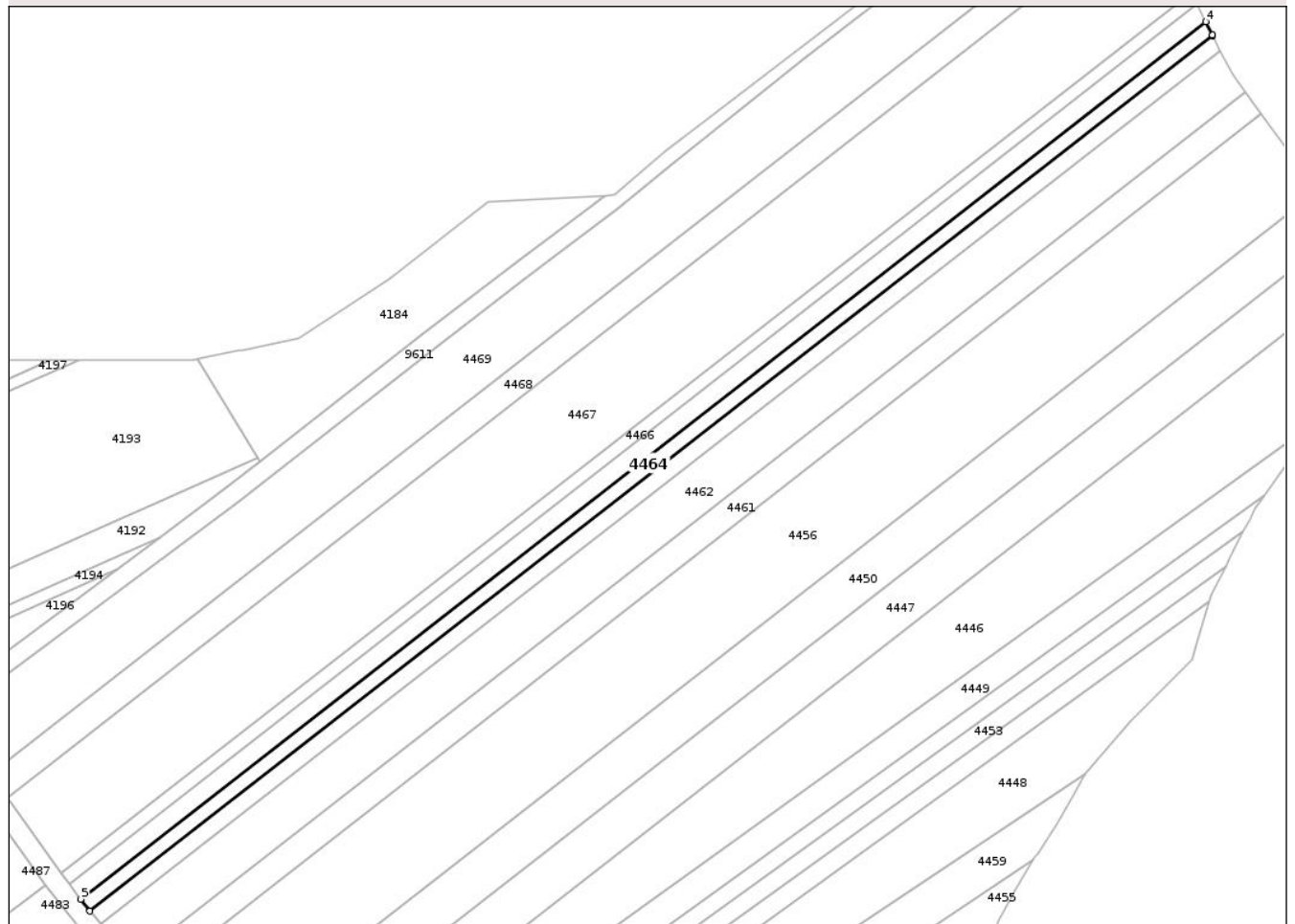
Anexa Nr. 1 La Partea I

Teren

Nr cadastral	Suprafața (mp)*	Observații / Referințe
	1.600	

* Suprafața este determinată în planul de proiecție Stereo 70.

DETALII LINIARE IMOBIL



Date referitoare la teren

Crt	Categorie folosință	Intravilan	Suprafața (mp)	Tarla	Parcelă	Nr. topo	Observații / Referințe
1	arabil	NU	1.600	36	261/6	-	NR TOPO CORECT TARLA 36, PARCELA 291/6

Lungime Segmente

1) Valorile lungimilor segmentelor sunt obținute din proiecție în plan.

Punct început	X / Y	Punct sfârșit	X / Y	Lungime segment (** (m)
1	621.848,055 630.919,283	2	622.154,414 631.158,092	388.44
2	622.154,414 631.158,092	3	622.154,372 631.158,175	0.093
3	622.154,372 631.158,175	4	622.152,53 631.161,841	4.102
4	622.152,53 631.161,841	5	621.845,517 630.922,521	389.269
5	621.845,517 630.922,521	1	621.848,055 630.919,283	4.115

** Lungimile segmentelor sunt determinate în planul de proiecție Stereo 70 și sunt rotunjite la 1 milimetru.

*** Distanța dintre puncte este formată din segmente cumulate ce sunt mai mici decât valoarea 1 milimetru.

Neutilizabil în Circuitul
Civil

**DATE DESPRE IMOBILUL NR. 4472**

Oficiul de Cadastru și Publicitate Imobiliară NEAMT
Biroul de Cadastru și Publicitate Imobiliară Targu-Neamt

A. Partea I. Descrierea imobilului

TEREN Extravilan

Adresa: Jud. Neamt

Nr. Crt	Nr cadastral Nr. topografic	Suprafața* (mp)	Observații / Referințe
A1		2.500	Sector cadastral:47 Teren neimprejmuit;

B. Partea II. Proprietari și acte

Inscrieri privitoare la dreptul de proprietate și alte drepturi reale	Referințe
/	
Act Administrativ nr. 43/563, din 16/07/1999 emis de CJPSDPAT NEAMȚ;	
B1	A1
Intabulare, drept de PROPRIETATE, dobandit prin Reconstituire, cota actuala 1/1	
1) ANUȘCA I MIHAI, LIPSA CNP	
2) ANUȘCA D AGRIPINA, LIPSA CNP	
3) ANUȘCA V DAN-NELU, LIPSA CNP	

C. Partea III. SARCINI .

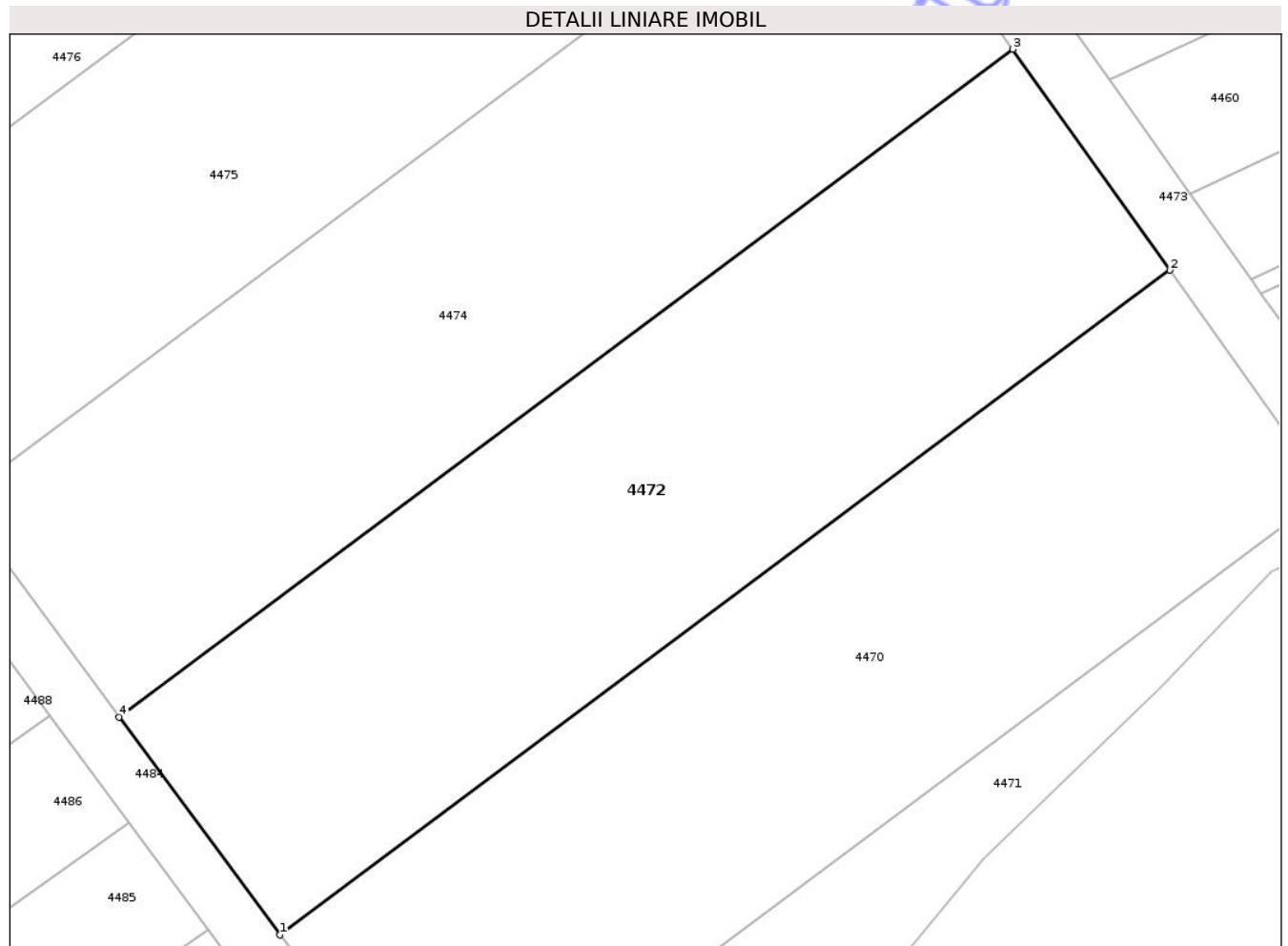
Inscrieri privind dezmembramintele dreptului de proprietate, drepturi reale de garanție și sarcini	Referințe
NU SUNT	

Anexa Nr. 1 La Partea I

Teren

Nr cadastral	Suprafața (mp)*	Observații / Referințe
	2.500	

* Suprafața este determinată în planul de proiecție Stereo 70.



Date referitoare la teren

Crt	Categorie folosință	Intra vilan	Suprafața (mp)	Tarla	Parcelă	Nr. topo	Observații / Referințe
1	arabil	NU	2.500	36	261/94	-	NR TOPO CORECT TARLA 36, PARCELA 291/94

Lungime Segmente

1) Valorile lungimilor segmentelor sunt obținute din proiecție în plan.

Punct început	X / Y	Punct sfârșit	X / Y	Lungime segment (** (m)
1	621.855,214 630.724,543	2	621.936,268 630.785,027	101.134
2	621.936,268 630.785,027	3	621.921,974 630.805,135	24.671
3	621.921,974 630.805,135	4	621.840,555 630.744,379	101.59
4	621.840,555 630.744,379	1	621.855,214 630.724,543	24.664

** Lungimile segmentelor sunt determinate în planul de proiecție Stereo 70 și sunt rotunjite la 1 milimetru.

*** Distanța dintre puncte este formată din segmente cumulate ce sunt mai mici decât valoarea 1 milimetru.

Neutilizabil în Circuitul
Civil

**DATE DESPRE IMOBILUL NR. 4474**

Oficiul de Cadastru și Publicitate Imobiliară NEAMT
Biroul de Cadastru și Publicitate Imobiliară Targu-Neamt

A. Partea I. Descrierea imobilului

TEREN Extravilan

Adresa: Jud. Neamt

Nr. Crt	Nr cadastral Nr. topografic	Suprafața* (mp)	Observații / Referințe
A1		2.500	Sector cadastral:47 Teren neimprejmuit;

B. Partea II. Proprietari și acte

Inscrieri privitoare la dreptul de proprietate și alte drepturi reale		Referințe
/		
Act Notarial nr. CM NR. 06, din 13/01/2022 emis de NP DAVID RADU-CONSTANTIN;		
B1	Intabulare, drept de PROPRIETATE, dobandit prin Succesiune, cota actuala 1/5 1) COCOIU ANA	A1
B2	Intabulare, drept de PROPRIETATE, dobandit prin Succesiune, cota actuala 1/5 1) RÎPANU EUGENIA	A1
B3	Intabulare, drept de PROPRIETATE, dobandit prin Succesiune, cota actuala 1/5 1) RÎPANU PETRU	A1
B4	Intabulare, drept de PROPRIETATE, dobandit prin Succesiune, cota actuala 1/5 1) RÎPANU IOAN	A1
B5	Intabulare, drept de PROPRIETATE, dobandit prin Succesiune, cota actuala 1/5 1) RÎPANU ELENA	A1

C. Partea III. SARCINI .

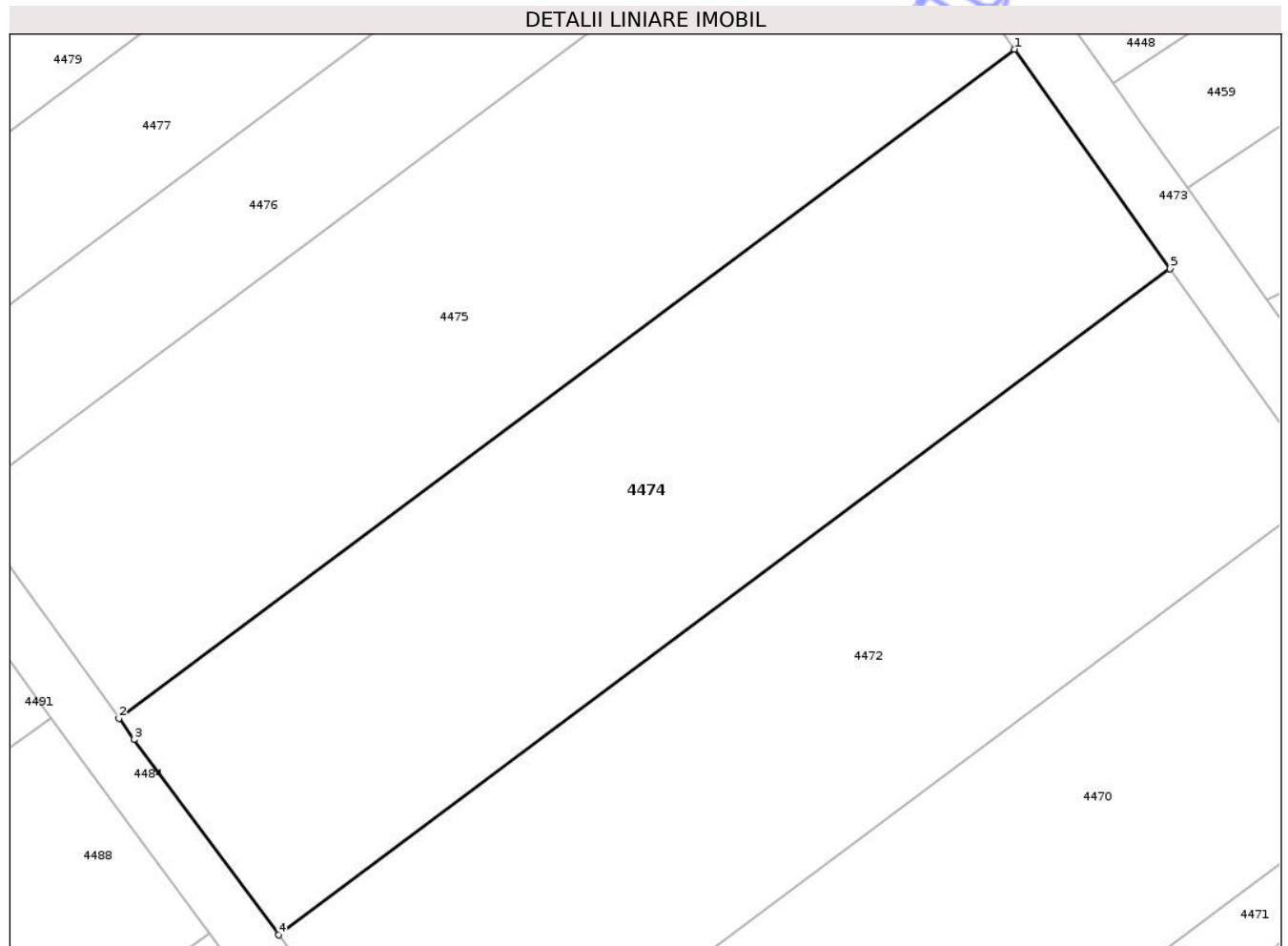
Inscrieri privind dezmembramintele dreptului de proprietate, drepturi reale de garanție și sarcini	Referințe
NU SUNT	

Anexa Nr. 1 La Partea I

Teren

Nr cadastral	Suprafața (mp)*	Observații / Referințe
	2.500	

* Suprafața este determinată în planul de proiecție Stereo 70.



Date referitoare la teren

Crt	Categorie folosință	Intra vilan	Suprafața (mp)	Tarla	Parcelă	Nr. topo	Observații / Referințe
1	arabil	NU	2.500	36	261/8	-	NR TOPO CORECT TARLA 36, PARCELA 291/8

Lungime Segmente

1) Valorile lungimilor segmentelor sunt obținute din proiecție în plan.

Punct început	X / Y	Punct sfârșit	X / Y	Lungime segment (** (m)
1	621.907,744 630.825,153	2	621.825,98 630.764,14	102.02
2	621.825,98 630.764,14	3	621.827,383 630.762,204	2.391
3	621.827,383 630.762,204	4	621.840,555 630.744,379	22.164
4	621.840,555 630.744,379	5	621.921,974 630.805,135	101.59
5	621.921,974 630.805,135	1	621.907,744 630.825,153	24.561

** Lungimile segmentelor sunt determinate în planul de proiecție Stereo 70 și sunt rotunjite la 1 milimetru.

*** Distanța dintre puncte este formată din segmente cumulate ce sunt mai mici decât valoarea 1 milimetru.

Neutilizabil în Circuitul
Civil

**DATE DESPRE IMOBILUL NR. 4477**

Oficiul de Cadastru și Publicitate Imobiliară NEAMȚ
 Biroul de Cadastru și Publicitate Imobiliară Targu-Neamt

A. Partea I. Descrierea imobilului

TEREN Extravilan

Adresa: Jud. Neamt

Nr. Crt	Nr cadastral Nr. topografic	Suprafața* (mp)	Observații / Referințe
A1		1.300	Sector cadastral:47 Teren neimprejmuit;

B. Partea II. Proprietari și acte

Inscrieri privitoare la dreptul de proprietate și alte drepturi reale	Referințe
/	
Act Administrativ nr. 43/437, din 30/11/1998 emis de CJPSDPAT NEAMȚ;	
B1	A1
Intabulare, drept de PROPRIETATE, dobandit prin Reconstituire, cota actuala 1/1	
1) BALȚATESCU GH MARIA, LIPSA CNP	
2) DOMNICA GH DUMITRU, LIPSA CNP	

C. Partea III. SARCINI .

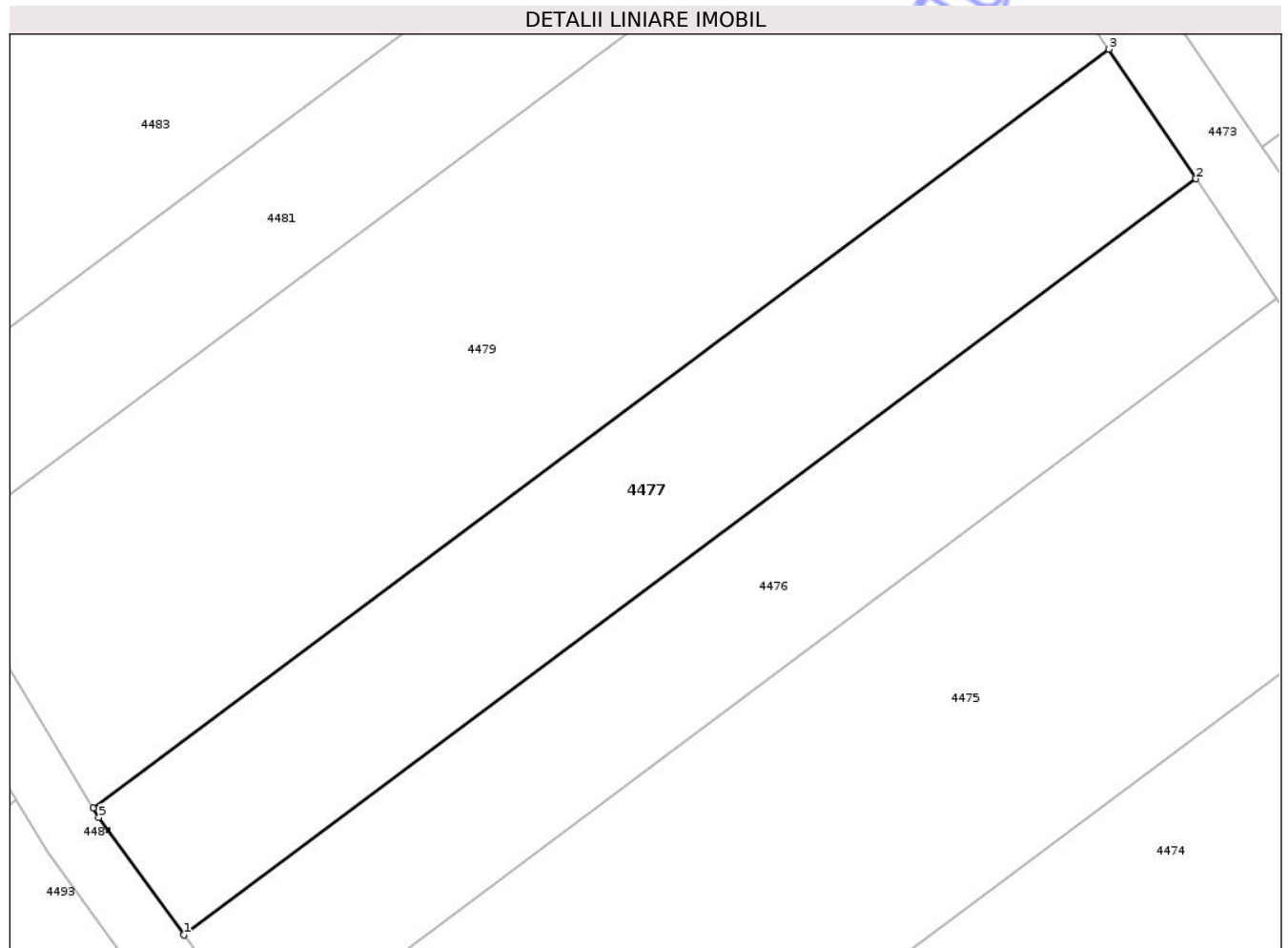
Inscrieri privind dezmembramintele dreptului de proprietate, drepturi reale de garanție și sarcini	Referințe
NU SUNT	

Anexa Nr. 1 La Partea I

Teren

Nr cadastral	Suprafața (mp)*	Observații / Referințe
	1.300	

* Suprafața este determinată în planul de proiecție Stereo 70.



Date referitoare la teren

Crt	Categorie folosință	Intra vilan	Suprafața (mp)	Tarla	Parcelă	Nr. topo	Observații / Referințe
1	arabil	NU	1.300	36	261/91A	-	NR TOPO CORECT TARLA 36, PARCELA 291/91A

Lungime Segmente

1) Valorile lungimilor segmentelor sunt obținute din proiecție în plan.

Punct început	X / Y	Punct sfârșit	X / Y	Lungime segment (** (m)
1	621.804,734 630.793,466	2	621.886,937 630.854,807	102.567
2	621.886,937 630.854,807	3	621.879,865 630.865,311	12.663
3	621.879,865 630.865,311	4	621.797,373 630.803,755	102.928
4	621.797,373 630.803,755	5	621.797,835 630.802,989	0.895
5	621.797,835 630.802,989	1	621.804,734 630.793,466	11.759

** Lungimile segmentelor sunt determinate în planul de proiecție Stereo 70 și sunt rotunjite la 1 milimetru.

*** Distanța dintre puncte este formată din segmente cumulate ce sunt mai mici decât valoarea 1 milimetru.

Neutilizabil în Circuitul
Civil

**DATE DESPRE IMOBILUL NR. 4478**

Oficiul de Cadastru și Publicitate Imobiliară NEAMT
Biroul de Cadastru și Publicitate Imobiliară Targu-Neamt

A. Partea I. Descrierea imobilului

TEREN Extravilan

Adresa: Jud. Neamt

Nr. Crt	Nr cadastral Nr. topografic	Suprafața* (mp)	Observații / Referințe
A1		2.726	Sector cadastral:47 Teren neimprejmuit;

B. Partea II. Proprietari și acte

Inscrieri privitoare la dreptul de proprietate și alte drepturi reale	Referințe
/	
Act Administrativ nr. 8784, din 21/11/2024 emis de COMUNA PASTRAVENI;	
B1	Inscrierea posesiei, drept de PROPRIETATE, dobandit prin Lege, cota actuala 1/1
	1) NEIDENTIFICAT NEIDENTIFICAT
Act Normativ nr. 7, din 13/03/1996 emis de PARLAMENTUL ROMÂNIEI (Art. 13);	
B2	Se noteaza mențiunea de proprietar neidentificat

C. Partea III. SARCINI .

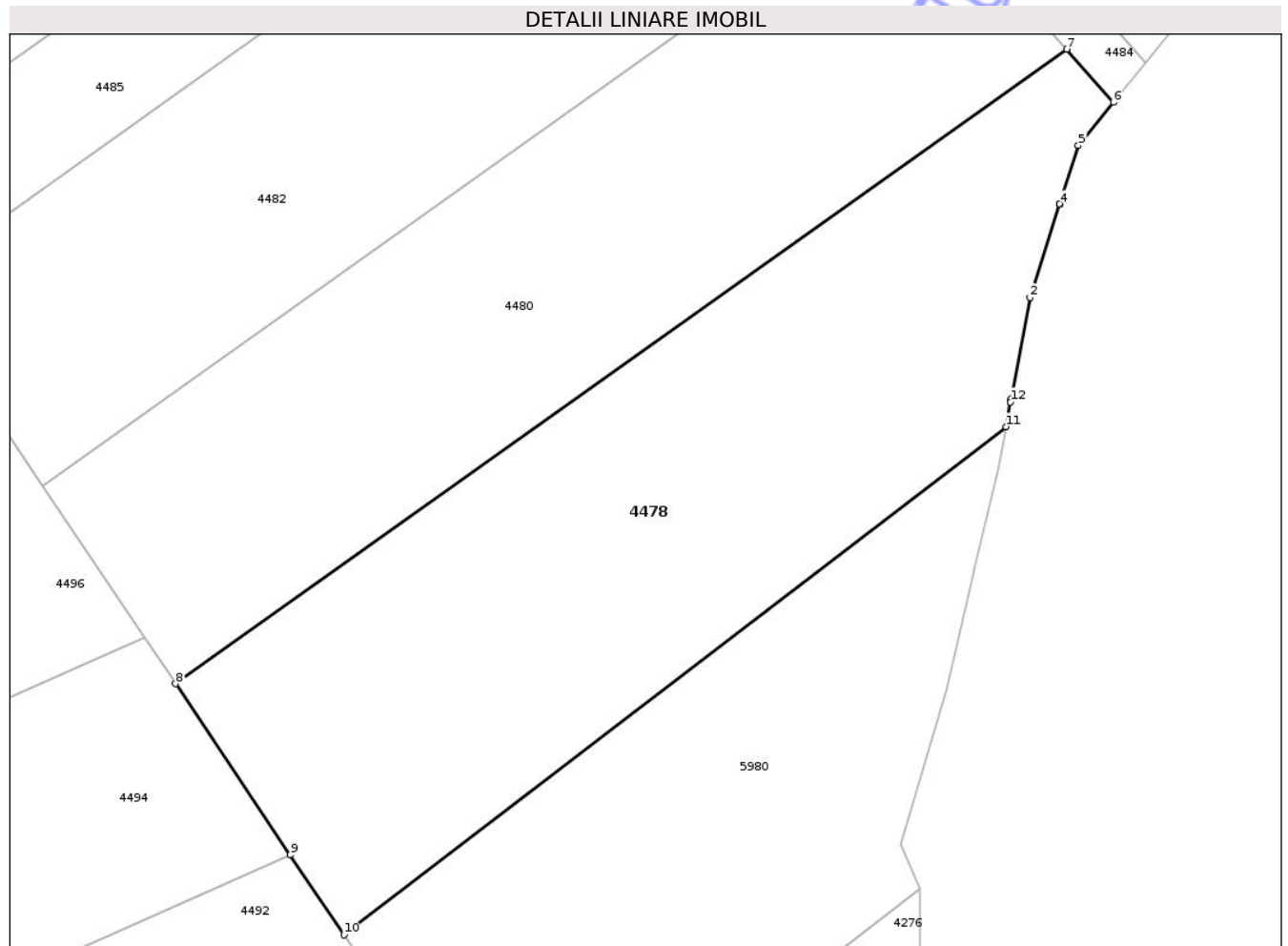
Inscrieri privind dezmembramintele dreptului de proprietate, drepturi reale de garanție și sarcini	Referințe
NU SUNT	

Anexa Nr. 1 La Partea I

Teren

Nr cadastral	Suprafața (mp)*	Observații / Referințe
	2.726	

* Suprafața este determinată în planul de proiecție Stereo 70.



Date referitoare la teren

Crt	Categorie folosință	Intra vilan	Suprafața (mp)	Tarla	Parcelă	Nr. topo	Observații / Referințe
1	arabil	NU	2.726	36	291	-	

Lungime Segmente

1) Valorile lungimilor segmentelor sunt obținute din proiecție în plan.

Punct început	X / Y	Punct sfârșit	X / Y	Lungime segment (** (m)
1	621.872,646 630.653,451	2	621.874,502 630.663,479	10.198
2	621.874,502 630.663,479	3	621.877,42 630.672,639	9.613
3	621.877,42 630.672,639	4	621.877,434 630.672,68	0.044
4	621.877,434 630.672,68	5	621.879,272 630.678,451	6.057
5	621.879,272 630.678,451	6	621.882,731 630.682,7	5.479

Punct început	X / Y	Punct sfârșit	X / Y	Lungime segment (** (m)
6	621.882,731 630.682,7	7	621.878,148 630.687,939	6.961
7	621.878,148 630.687,939	8	621.790,245 630.625,42	107.868
8	621.790,245 630.625,42	9	621.801,547 630.608,557	20.301
9	621.801,547 630.608,557	10	621.806,829 630.600,675	9.488
10	621.806,829 630.600,675	11	621.872,144 630.650,741	82.296
11	621.872,144 630.650,741	12	621.872,595 630.653,176	2.476
12	621.872,595 630.653,176	1	621.872,646 630.653,451	0.28

** Lungimile segmentelor sunt determinate în planul de proiecție Stereo 70 și sunt rotunjite la 1 milimetru.

*** Distanța dintre puncte este formată din segmente cumulate ce sunt mai mici decât valoarea 1 milimetru.

Neutilizabil în Circuitul Civil

**DATE DESPRE IMOBILUL NR. 4480**

Oficiul de Cadastru și Publicitate Imobiliară NEAMT
Biroul de Cadastru și Publicitate Imobiliară Targu-Neamt

A. Partea I. Descrierea imobilului

TEREN Extravilan

Adresa: Jud. Neamt

Nr. Crt	Nr cadastral Nr. topografic	Suprafața* (mp)	Observații / Referințe
A1		2.500	Sector cadastral:47 Teren neimprejmuit;

B. Partea II. Proprietari și acte

Inscrieri privitoare la dreptul de proprietate și alte drepturi reale	Referințe
/	
Act Administrativ nr. 8784, din 21/11/2024 emis de COMUNA PASTRAVENI;	
B1	Inscrierea posesiei, drept de PROPRIETATE, dobandit prin Lege, cota actuala 1/1
	1) NEIDENTIFICAT NEIDENTIFICAT
Act Normativ nr. 7, din 13/03/1996 emis de PARLAMENTUL ROMÂNIEI (Art. 13);	
B2	Se noteaza mențiunea de proprietar neidentificat

C. Partea III. SARCINI .

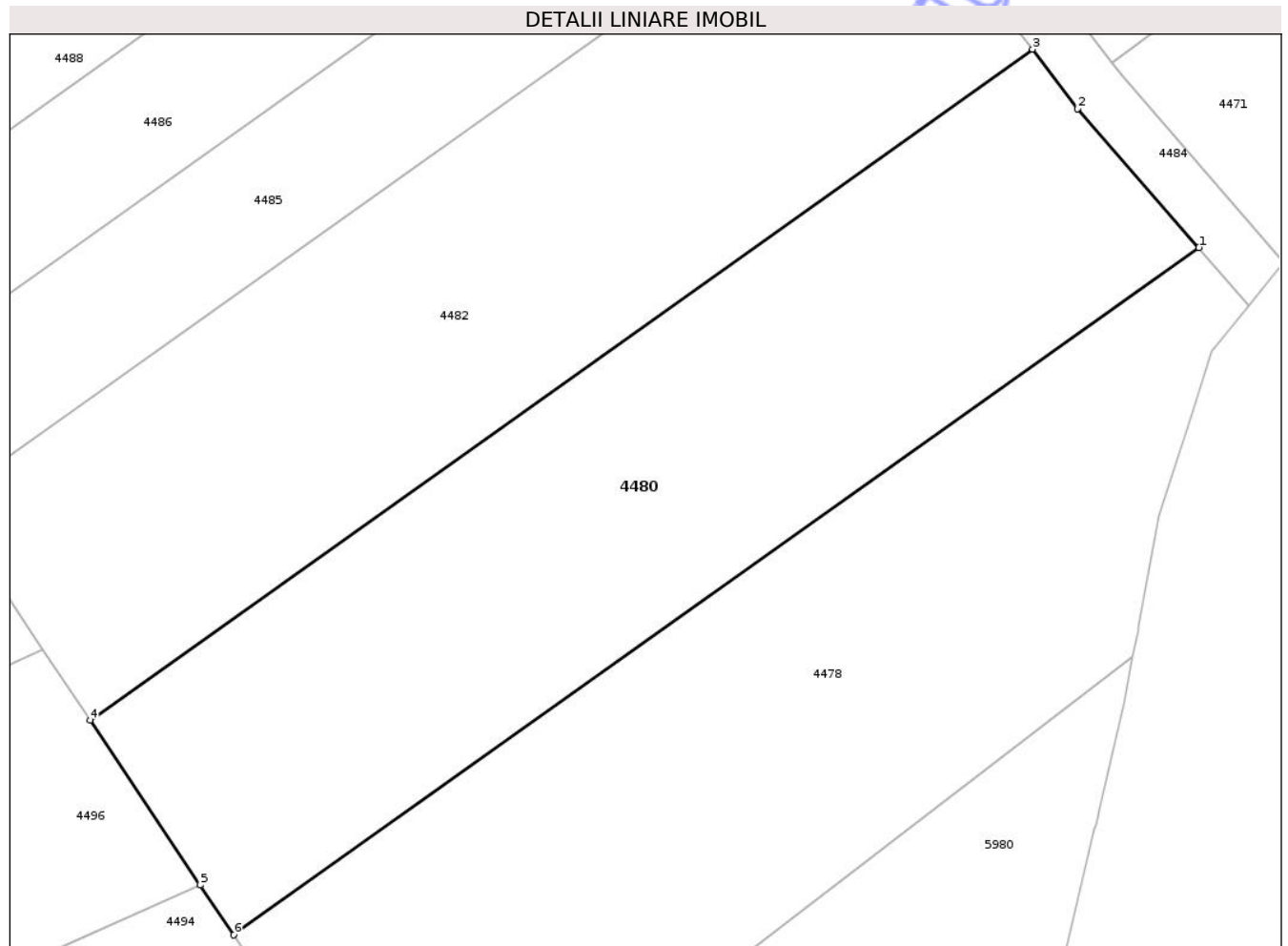
Inscrieri privind dezmembramintele dreptului de proprietate, drepturi reale de garanție și sarcini	Referințe
NU SUNT	

Anexa Nr. 1 La Partea I

Teren

Nr cadastral	Suprafața (mp)*	Observații / Referințe
	2.500	

* Suprafața este determinată în planul de proiecție Stereo 70.



Date referitoare la teren

Crt	Categorie folosință	Intravilan	Suprafața (mp)	Tarla	Parcelă	Nr. topo	Observații / Referințe
1	arabil	NU	2.500	36	291	-	

Lungime Segmente

1) Valorile lungimilor segmentelor sunt obținute din proiecție în plan.

Punct început	X / Y	Punct sfârșit	X / Y	Lungime segment (** (m)
1	621.878,148 630.687,939	2	621.867,091 630.700,577	16.793
2	621.867,091 630.700,577	3	621.862,991 630.705,985	6.786
3	621.862,991 630.705,985	4	621.777,162 630.644,942	105.323
4	621.777,162 630.644,942	5	621.787,198 630.629,966	18.027
5	621.787,198 630.629,966	6	621.790,245 630.625,42	5.472

Punct început	X / Y	Punct sfârșit	X / Y	Lungime segment (** (m)
6	621.790,245 630.625,42	1	621.878,148 630.687,939	107.868

** Lungimile segmentelor sunt determinate în planul de proiecție Stereo 70 și sunt rotunjite la 1 milimetru.

*** Distanța dintre puncte este formată din segmente cumulate ce sunt mai mici decât valoarea 1 milimetru.

Neutilizabil în Circuitul Civil

**DATE DESPRE IMOBILUL NR. 4482**

Oficiul de Cadastru și Publicitate Imobiliară NEAMȚ
 Biroul de Cadastru și Publicitate Imobiliară Targu-Neamt

A. Partea I. Descrierea imobilului

TEREN Extravilan

Adresa: Jud. Neamt

Nr. Crt	Nr cadastral Nr. topografic	Suprafața* (mp)	Observații / Referințe
A1		2.500	Sector cadastral:47 Teren neimprejmuit;

B. Partea II. Proprietari și acte

Inscrieri privitoare la dreptul de proprietate și alte drepturi reale		Referințe
/		
Act Administrativ nr. 43/485, din 28/07/1998 emis de CJPSDPAT NEAMȚ;		
B1	Intabulare, drept de PROPRIETATE, dobandit prin Reconstituire, cota actuala 1/1 1) STÎNGU T ANA, LIPSA CNP 2) NICUȚA GH DIDINA, LIPSA CNP 3) RÎPANU GH VERONICA, LIPSA CNP 4) BRÎNZEI GH ADELA, LIPSA CNP 5) BRÎNZEI GH VASILE, LIPSA CNP 6) BRÎNZEI GH COSTICA, LIPSA CNP 7) GRUMAZESCU T ELENA, LIPSA CNP	A1

C. Partea III. SARCINI .

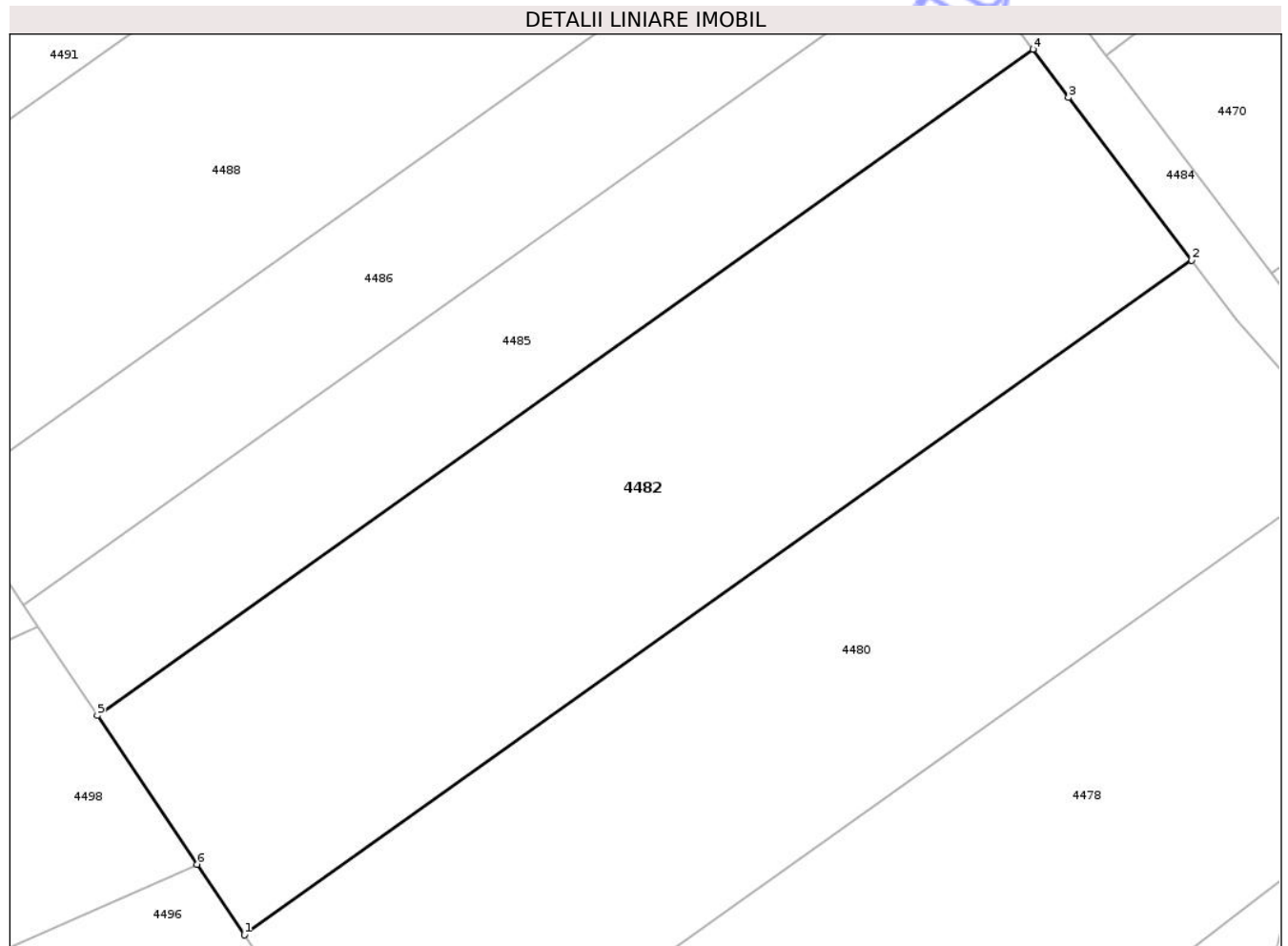
Inscrieri privind dezmembramentele dreptului de proprietate, drepturi reale de garanție și sarcini	Referințe
NU SUNT	

Anexa Nr. 1 La Partea I

Teren

Nr cadastral	Suprafața (mp)*	Observații / Referințe
	2.500	

* Suprafața este determinată în planul de proiecție Stereo 70.



Date referitoare la teren

Crt	Categorie folosință	Intra vilan	Suprafața (mp)	Tarla	Parcelă	Nr. topo	Observații / Referințe
1	arabil	NU	2.500	36	261/84	-	NR TOPO CORECT TARLA 36, PARCELA 291/84

Lungime Segmente

1) Valorile lungimilor segmentelor sunt obținute din proiecție în plan.

Punct început	X / Y	Punct sfârșit	X / Y	Lungime segment (** (m)
1	621.777,162 630.644,942	2	621.862,991 630.705,985	105.323
2	621.862,991 630.705,985	3	621.851,838 630.720,696	18.461
3	621.851,838 630.720,696	4	621.848,605 630.725,072	5.441
4	621.848,605 630.725,072	5	621.763,855 630.664,797	103.998
5	621.763,855 630.664,797	6	621.772,881 630.651,33	16.212

Punct început	X / Y	Punct sfârșit	X / Y	Lungime segment (** (m)
6	621.772,881 630.651,33	1	621.777,162 630.644,942	7.69

** Lungimile segmentelor sunt determinate în planul de proiecție Stereo 70 și sunt rotunjite la 1 milimetru.

*** Distanța dintre puncte este formată din segmente cumulate ce sunt mai mici decât valoarea 1 milimetru.

Neutilizabil în Circuitul Civil

**DATE DESPRE IMOBILUL NR. 4484**

Oficiul de Cadastru și Publicitate Imobiliară NEAMT
Biroul de Cadastru și Publicitate Imobiliară Targu-Neamt

A. Partea I. Descrierea imobilului

TEREN Extravilan

Adresa: Jud. Neamt

Nr. Crt	Nr cadastral Nr. topografic	Suprafața* (mp)	Observații / Referințe
A1		1.379	Sector cadastral:47 Teren neimprejmuit;

B. Partea II. Proprietari și acte

Inscrieri privitoare la dreptul de proprietate și alte drepturi reale	Referințe
/	
Act Administrativ nr. 8784, din 21/11/2024 emis de COMUNA PASTRAVENI;	
B1	Inscrierea posesiei, drept de PROPRIETATE, dobandit prin Lege, cota actuala 1/1
	1) NEIDENTIFICAT NEIDENTIFICAT
Act Normativ nr. 7, din 13/03/1996 emis de PARLAMENTUL ROMÂNIEI (Art. 13);	
B2	Se noteaza mențiunea de proprietar neidentificat

C. Partea III. SARCINI .

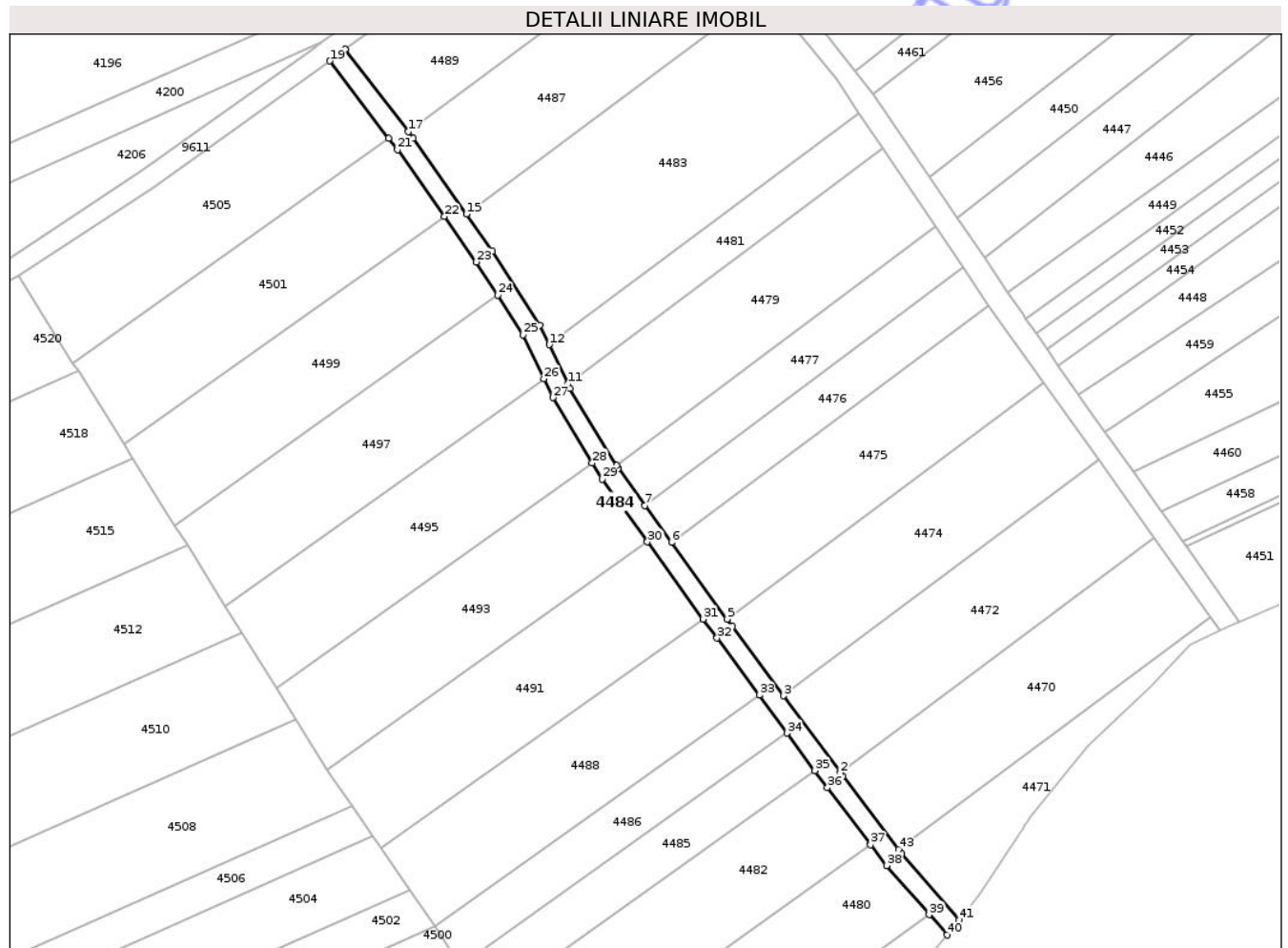
Inscrieri privind dezmembramintele dreptului de proprietate, drepturi reale de garanție și sarcini	Referințe
NU SUNT	

Anexa Nr. 1 La Partea I

Teren

Nr cadastral	Suprafața (mp)*	Observații / Referințe
	1.379	

* Suprafața este determinată în planul de proiecție Stereo 70.



Date referitoare la teren

Crt	Categorie folosință	Intra vilan	Suprafața (mp)	Tarla	Parcelă	Nr. topo	Observații / Referințe
1	drum	NU	1.379	36	291	-	

Lungime Segmente

1) Valorile lungimilor segmentelor sunt obținute din proiecție în plan.

Punct început	X / Y	Punct sfârșit	X / Y	Lungime segment	Punct început	X / Y	Punct sfârșit	X / Y	Lungime segment	Punct început	X / Y	Punct sfârșit	X / Y	Lungime segment
1	621.855,842 630.723,693	2	621.855,214 630.724,543	1.057	2	621.855,214 630.724,543	3	621.840,555 630.744,379	24.664	3	621.840,555 630.744,379	4	621.827,383 630.762,204	22.164
4	621.827,383 630.762,204	5	621.825,98 630.764,14	2.391	5	621.825,98 630.764,14	6	621.811,612 630.783,972	24.49	6	621.811,612 630.783,972	7	621.804,734 630.793,466	11.724
7	621.804,734 630.793,466	8	621.797,835 630.802,989	11.759	8	621.797,835 630.802,989	9	621.797,373 630.803,755	0.895	9	621.797,373 630.803,755	10	621.785,36 630.823,646	23.238
10	621.785,36 630.823,646	11	621.784,787 630.824,849	1.332	11	621.784,787 630.824,849	12	621.780,0 630.834,898	11.131	12	621.780,0 630.834,898	13	621.777,611 630.839,916	5.557
13	621.777,611 630.839,916	14	621.765,326 630.859,05	22.739	14	621.765,326 630.859,05	15	621.758,613 630.868,611	11.682	15	621.758,613 630.868,611	16	621.744,883 630.888,166	23.894
16	621.744,883 630.888,166	17	621.743,612 630.889,828	2.093	17	621.743,612 630.889,828	18	621.727,324 630.911,122	26.809	18	621.727,324 630.911,122	19	621.723,354 630.908,083	5.0

Punct început	X / Y	Punct sfârșit	X / Y	Lungime segment	Punct început	X / Y	Punct sfârșit	X / Y	Lungime segment	Punct început	X / Y	Punct sfârșit	X / Y	Lungime segment
19	621.723,354 630.908,083	20	621.738,572 630.888,187	25.049	20	621.738,572 630.888,187	21	621.740,85 630.885,209	3.749	21	621.740,85 630.885,209	22	621.752,947 630.867,979	21.053
22	621.752,947 630.867,979	23	621.761,174 630.856,262	14.317	23	621.761,174 630.856,262	24	621.766,683 630.847,682	10.196	24	621.766,683 630.847,682	25	621.773,233 630.837,48	12.123
25	621.773,233 630.837,48	26	621.778,638 630.826,132	12.57	26	621.778,638 630.826,132	27	621.780,952 630.821,273	5.382	27	621.780,952 630.821,273	28	621.791,119 630.804,439	19.666
28	621.791,119 630.804,439	29	621.793,663 630.800,225	4.922	29	621.793,663 630.800,225	30	621.805,37 630.784,067	19.953	30	621.805,37 630.784,067	31	621.819,783 630.764,171	24.568
31	621.819,783 630.764,171	32	621.823,347 630.759,251	6.076	32	621.823,347 630.759,251	33	621.834,239 630.744,512	18.327	33	621.834,239 630.744,512	34	621.841,442 630.734,766	12.119
34	621.841,442 630.734,766	35	621.848,605 630.725,072	12.054	35	621.848,605 630.725,072	36	621.851,838 630.720,696	5.441	36	621.851,838 630.720,696	37	621.862,991 630.705,985	18.461
37	621.862,991 630.705,985	38	621.867,091 630.700,577	6.786	38	621.867,091 630.700,577	39	621.878,148 630.687,939	16.793	39	621.878,148 630.687,939	40	621.882,731 630.682,7	6.961
40	621.882,731 630.682,7	41	621.885,888 630.686,578	5.0	41	621.885,888 630.686,578	42	621.871,075 630.703,598	22.563	42	621.871,075 630.703,598	43	621.870,192 630.704,763	1.463
43	621.870,192 630.704,763	1	621.855,842 630.723,693	23.754										

** Lungimile segmentelor sunt determinate în planul de proiecție Stereo 70 și sunt rotunjite la 1 milimetru.

*** Distanța dintre puncte este formată din segmente cumulate ce sunt mai mici decât valoarea 1 milimetru.

Neutilizabil în
Civil

**DATE DESPRE IMOBILUL NR. 4486**

Oficiul de Cadastru și Publicitate Imobiliară NEAMT
Biroul de Cadastru și Publicitate Imobiliară Targu-Neamt

A. Partea I. Descrierea imobilului

TEREN Extravilan

Nr. CF vechi:123
Nr. cadastral vechi:151

Adresa: Jud. Neamt, pct Ierburi

Nr. Crt	Nr cadastral Nr. topografic	Suprafața* (mp)	Observații / Referințe
A1	50683	1.250	Sector cadastral:47 Teren neimprejmuit;

B. Partea II. Proprietari și acte

Inscrieri privitoare la dreptul de proprietate și alte drepturi reale	Referințe
921 / 09/06/2003	
Act Notarial nr. 1085, din 04/06/2003 emis de BNP Teodorescu Haralambie;	
B1 Intabulare, drept de PROPRIETATE, dobandit prin Conventie, cota actuala 1/1	A1
1) JÂPA GHEORGHE	
<i>OBSERVATII: (provenita din conversia CF 123)</i>	

C. Partea III. SARCINI .

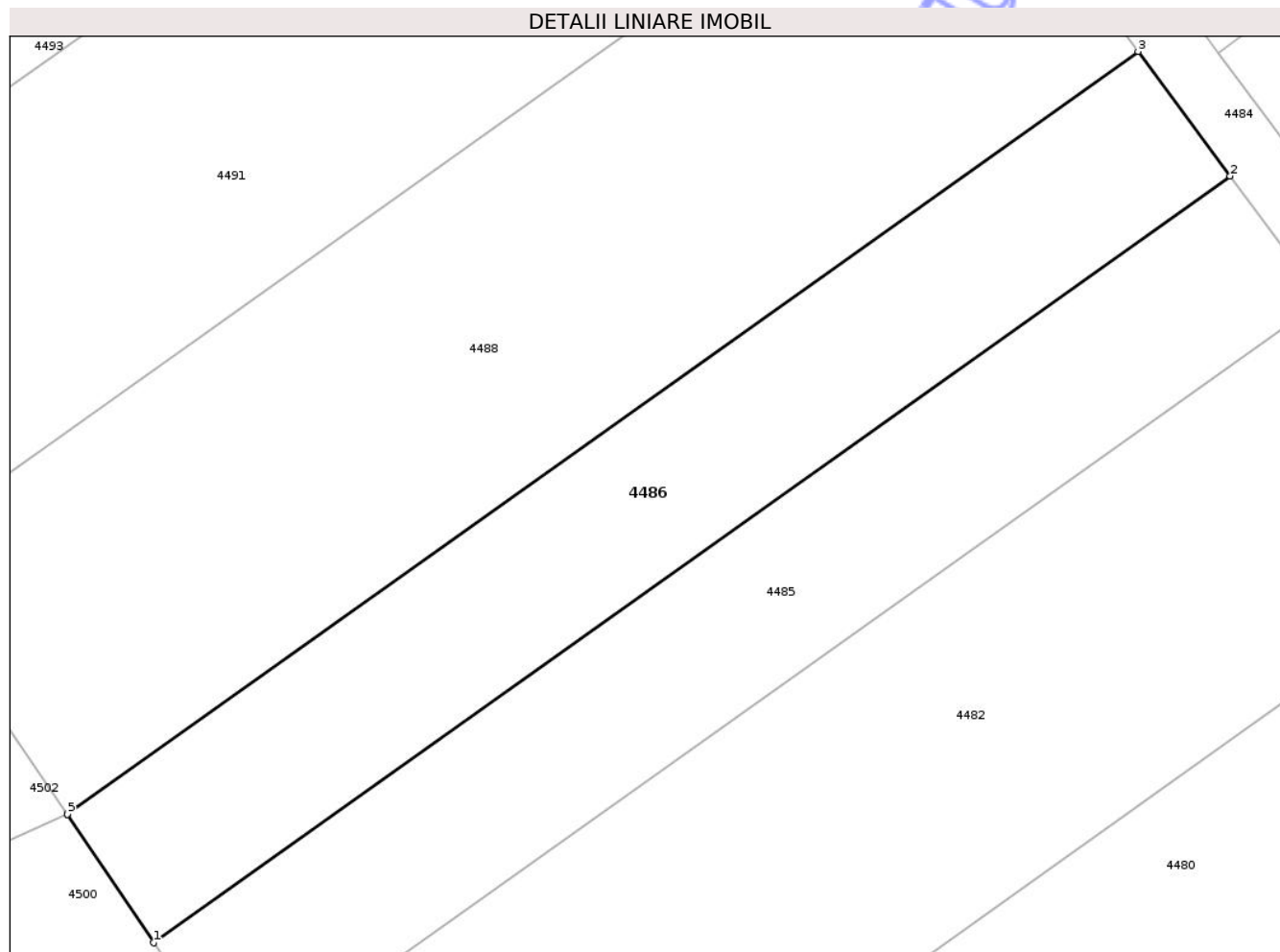
Inscrieri privind dezmembramintele dreptului de proprietate, drepturi reale de garanție și sarcini	Referințe
NU SUNT	

Anexa Nr. 1 La Partea I

Teren

Nr cadastral	Suprafața (mp)*	Observații / Referințe
50683	1.250	

* Suprafața este determinată în planul de proiecție Stereo 70.



Date referitoare la teren

Crt	Categorie folosință	Intra vilan	Suprafața (mp)	Tarla	Parcelă	Nr. topo	Observații / Referințe
1	arabil	NU	1.250	36	261/83A	-	NR TOPO CORECT TARLA 36, PARCELA 291/83A

Lungime Segmente

1) Valorile lungimilor segmentelor sunt obținute din proiecție în plan.

Punct început	X / Y	Punct sfârșit	X / Y	Lungime segment (** (m)
1	621.757,143 630.674,812	2	621.841,442 630.734,766	103.444
2	621.841,442 630.734,766	3	621.834,239 630.744,512	12.119
3	621.834,239 630.744,512	4	621.750,395 630.684,881	102.887
4	621.750,395 630.684,881	5	621.750,409 630.684,86	0.025
5	621.750,409 630.684,86	1	621.757,143 630.674,812	12.096

** Lungimile segmentelor sunt determinate în planul de proiecție Stereo 70 și sunt rotunjite la 1 milimetru.

*** Distanța dintre puncte este formată din segmente cumulate ce sunt mai mici decât valoarea 1 milimetru.

Neutilizabil în Circuitul
Civil

**DATE DESPRE IMOBILUL NR. 4488**

Oficiul de Cadastru și Publicitate Imobiliară NEAMȚ
Biroul de Cadastru și Publicitate Imobiliară Targu-Neamt

A. Partea I. Descrierea imobilului

TEREN Extravilan

Adresa: Jud. Neamt

Nr. Crt	Nr cadastral Nr. topografic	Suprafața* (mp)	Observații / Referințe
A1		2.500	Sector cadastral:47 Teren neimprejmuit;

B. Partea II. Proprietari și acte

Inscrieri privitoare la dreptul de proprietate și alte drepturi reale	Referințe
/	
Act Administrativ nr. 43/481, din 18/01/1999 emis de CJPSDPAT NEAMȚ;	
B1	A1
Intabulare, drept de PROPRIETATE, dobandit prin Reconstituire, cota actuala 1/1	
1) IACOB N IOAN, PROPRIETAR DECEDAT DEFUNCT:Da 2) MITITELU C MATEI, PROPRIETAR DECEDAT DEFUNCT:Da 3) MITITELU C IOAN, PROPRIETAR DECEDAT DEFUNCT:Da 4) ANCUȚA C ANA, LIPSA CNP 5) VÎRVEA C TEODORA, LIPSA CNP 6) MOVILA C SOFICA, LIPSA CNP 7) MITITELU C NECULAI, LIPSA CNP 8) MANOLE GH VICTORIA, LIPSA CNP 9) CIOCOIU I DUMITRU, LIPSA CNP 10) MITITELU C VICTOR	

C. Partea III. SARCINI .

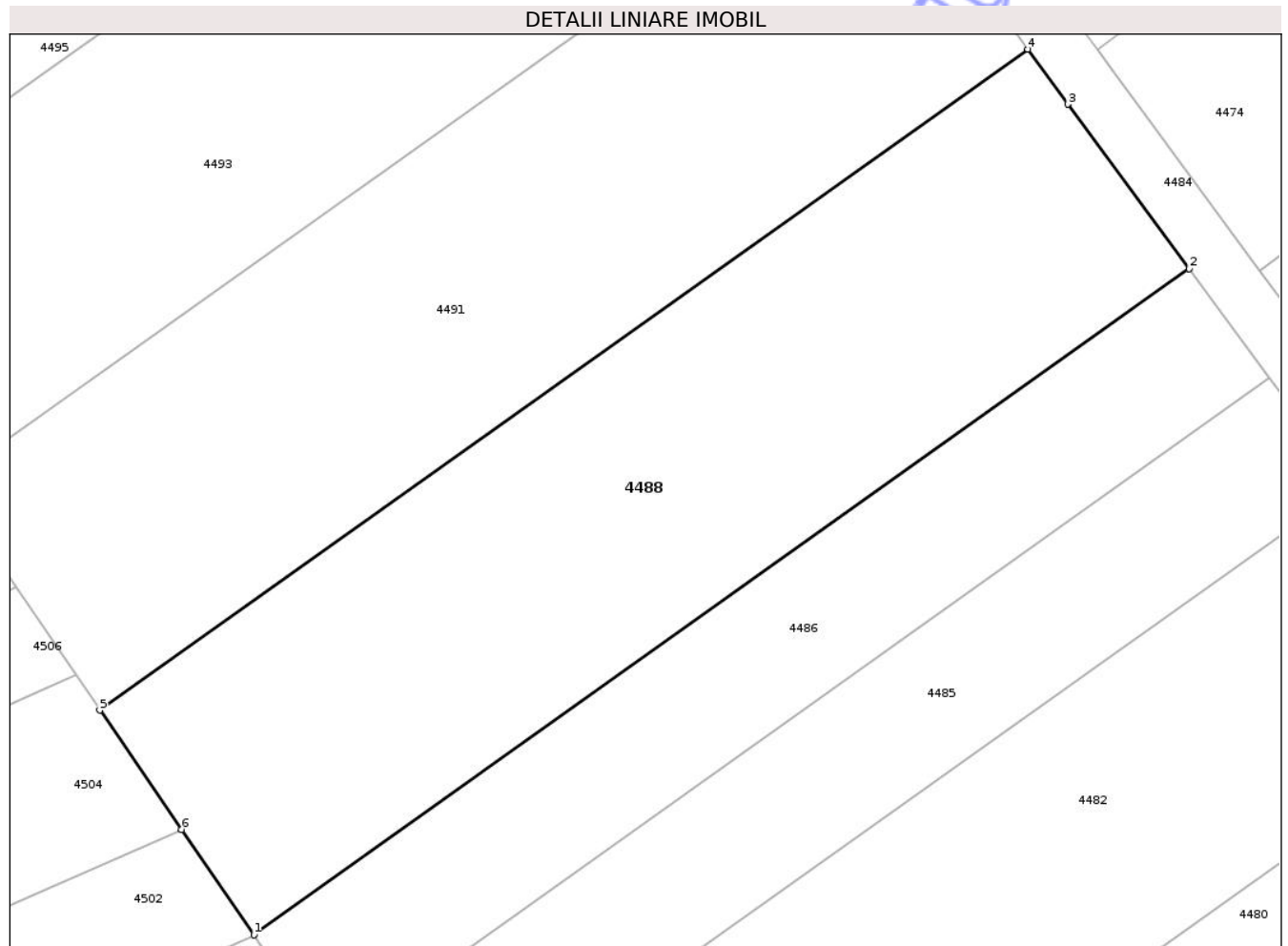
Inscrieri privind dezmembramintele dreptului de proprietate, drepturi reale de garanție și sarcini	Referințe
NU SUNT	

Anexa Nr. 1 La Partea I

Teren

Nr cadastral	Suprafața (mp)*	Observații / Referințe
	2.500	

* Suprafața este determinată în planul de proiecție Stereo 70.



Date referitoare la teren

Crt	Categorie folosință	Intra vilan	Suprafața (mp)	Tarla	Parcelă	Nr. topo	Observații / Referințe
1	arabil	NU	2.500	36	261/83	-	NR TOPO CORECT TARLA 36, PARCELA 291/83

Lungime Segmente

1) Valorile lungimilor segmentelor sunt obținute din proiecție în plan.

Punct început	X / Y	Punct sfârșit	X / Y	Lungime segment (** (m)
1	621.750,395 630.684,881	2	621.834,239 630.744,512	102.887
2	621.834,239 630.744,512	3	621.823,347 630.759,251	18.327
3	621.823,347 630.759,251	4	621.819,783 630.764,171	6.076
4	621.819,783 630.764,171	5	621.736,593 630.705,005	102.084
5	621.736,593 630.705,005	6	621.743,923 630.694,321	12.957

Punct început	X / Y	Punct sfârșit	X / Y	Lungime segment (** (m)
6	621.743,923 630.694,321	1	621.750,395 630.684,881	11.446

** Lungimile segmentelor sunt determinate în planul de proiecție Stereo 70 și sunt rotunjite la 1 milimetru.

*** Distanța dintre puncte este formată din segmente cumulate ce sunt mai mici decât valoarea 1 milimetru.

Neutilizabil în Circuitul Civil

**DATE DESPRE IMOBILUL NR. 4489**

Oficiul de Cadastru și Publicitate Imobiliară NEAMT
Biroul de Cadastru și Publicitate Imobiliară Targu-Neamt

A. Partea I. Descrierea imobilului

TEREN Extravilan

Adresa: Jud. Neamt

Nr. Crt	Nr cadastral Nr. topografic	Suprafața* (mp)	Observații / Referințe
A1		2.500	Sector cadastral:47 Teren neimprejmuit;

B. Partea II. Proprietari și acte

Inscrieri privitoare la dreptul de proprietate și alte drepturi reale	Referințe
/	
Act Notarial nr. APV NR. 4090, din 21/09/2020 emis de BIN TEODORESCU MIHAELA;	
B1	A1
Intabulare, drept de PROPRIETATE, dobandit prin Iesire Din Indiviziune, cota actuala 1/1 1) TATARU ANA	

C. Partea III. SARCINI .

Inscrieri privind dezmembramintele dreptului de proprietate, drepturi reale de garanție și sarcini	Referințe
NU SUNT	

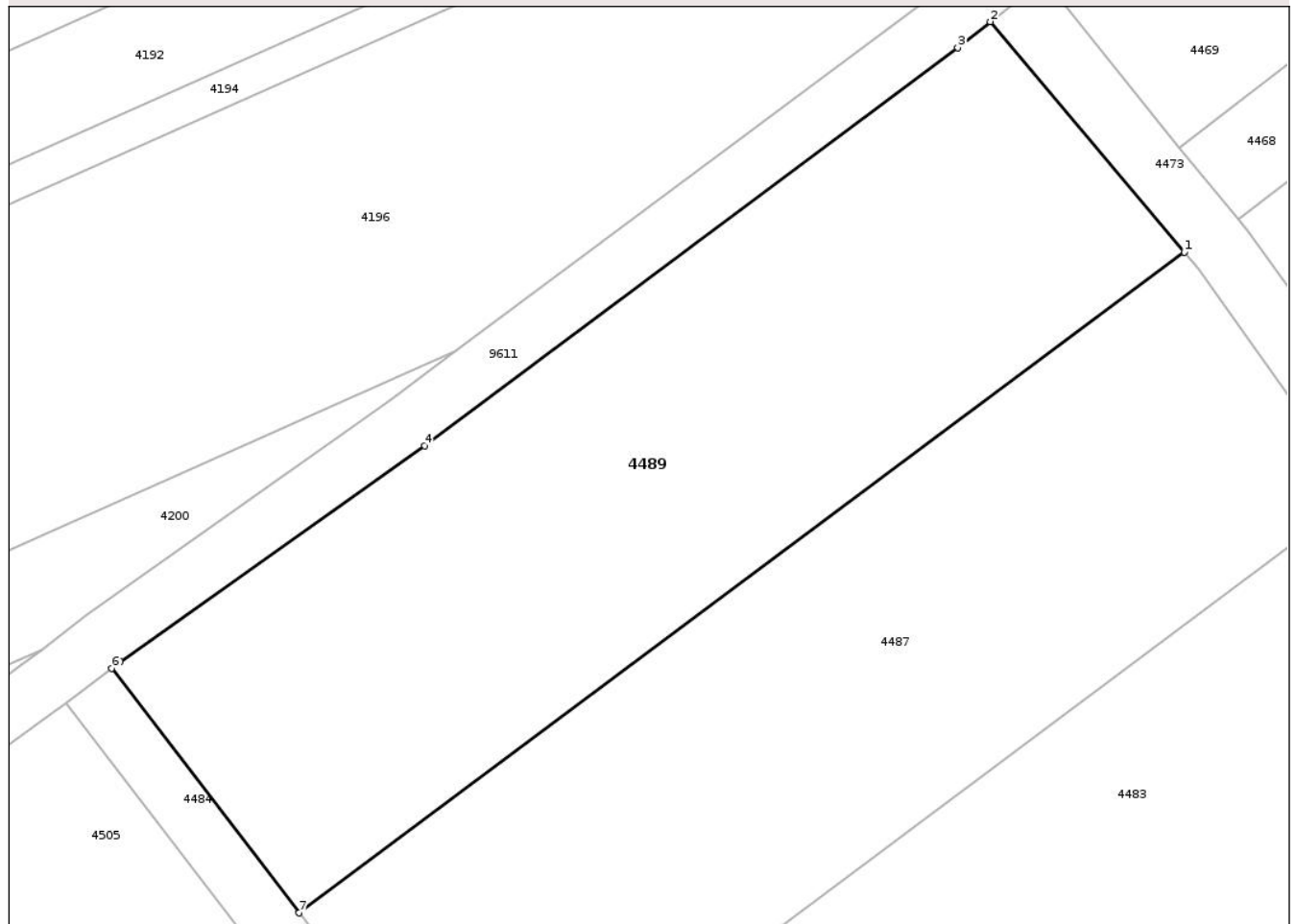
Anexa Nr. 1 La Partea I

Teren

Nr cadastral	Suprafața (mp)*	Observații / Referințe
	2.500	

* Suprafața este determinată în planul de proiecție Stereo 70.

DETALII LINIARE IMOBIL



Date referitoare la teren

Crt	Categorie folosință	Intra vilan	Suprafața (mp)	Tarla	Parcelă	Nr. topo	Observații / Referințe
1	arabil	NU	2.500	35	291/69	-	NR TOPO CORECT TARLA 36, PARCELA 291/69

Lungime Segmente

1) Valorile lungimilor segmentelor sunt obținute din proiecție în plan.

Punct început	X / Y	Punct sfârșit	X / Y	Lungime segment (** (m)
1	621.820,653 630.947,317	2	621.803,762 630.967,356	26.208
2	621.803,762 630.967,356	3	621.800,949 630.965,095	3.609
3	621.800,949 630.965,095	4	621.754,535 630.930,46	57.912
4	621.754,535 630.930,46	5	621.728,05 630.911,677	32.469
5	621.728,05 630.911,677	6	621.727,324 630.911,122	0.914

Punct început	X / Y	Punct sfârșit	X / Y	Lungime segment (** (m)
6	621.727,324 630.911,122	7	621.743,612 630.889,828	26.809
7	621.743,612 630.889,828	1	621.820,653 630.947,317	96.126

** Lungimile segmentelor sunt determinate în planul de proiecție Stereo 70 și sunt rotunjite la 1 milimetru.

*** Distanța dintre puncte este formată din segmente cumulate ce sunt mai mici decât valoarea 1 milimetru.

Neutilizabil în Circuitul Civil

**DATE DESPRE IMOBILUL NR. 4491**

Oficiul de Cadastru și Publicitate Imobiliară NEAMT
Biroul de Cadastru și Publicitate Imobiliară Targu-Neamt

A. Partea I. Descrierea imobilului

TEREN Extravilan

Adresa: Jud. Neamt

Nr. Crt	Nr cadastral Nr. topografic	Suprafața* (mp)	Observații / Referințe
A1		2.500	Sector cadastral:47 Teren neimprejmuit;

B. Partea II. Proprietari și acte

Inscrieri privitoare la dreptul de proprietate și alte drepturi reale	Referințe
/	
Act Administrativ nr. 14487, din 17/12/2012 emis de CJPSDPAT NEAMȚ;	
B1	A1
Intabulare, drept de PROPRIETATE, dobandit prin Reconstituire, cota actuala 1/1	
1) IACOB C TEODORA	
2) RÂPANU C CONSTANTIN	
3) RÎPANU C MANOIL	
4) ANUȘCA C ELENA	

C. Partea III. SARCINI .

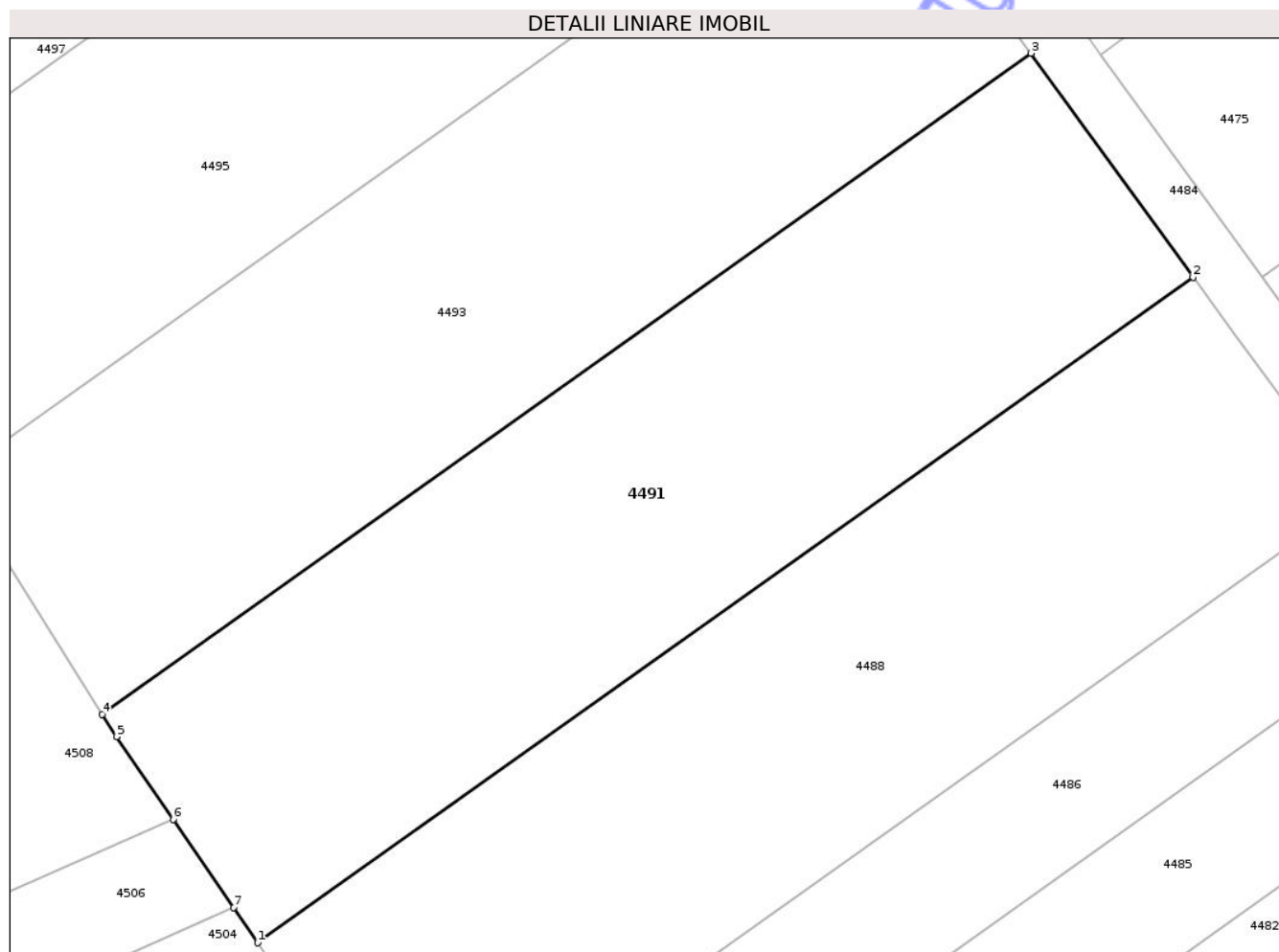
Inscrieri privind dezmembramintele dreptului de proprietate, drepturi reale de garanție și sarcini	Referințe
NU SUNT	

Anexa Nr. 1 La Partea I

Teren

Nr cadastral	Suprafața (mp)*	Observații / Referințe
	2.500	

* Suprafața este determinată în planul de proiecție Stereo 70.



Date referitoare la teren

Crt	Categorie folosință	Intra vilan	Suprafața (mp)	Tarla	Parcelă	Nr. topo	Observații / Referințe
1	arabil	NU	2.500	36	261/83	-	NR TOPO CORECT TARLA 36, PARCELA 291/83

Lungime Segmente

1) Valorile lungimilor segmentelor sunt obținute din proiecție în plan.

Punct început	X / Y	Punct sfârșit	X / Y	Lungime segment (** (m)
1	621.736,593 630.705,005	2	621.819,783 630.764,171	102.084
2	621.819,783 630.764,171	3	621.805,37 630.784,067	24.568
3	621.805,37 630.784,067	4	621.722,773 630.725,323	101.356
4	621.722,773 630.725,323	5	621.724,027 630.723,321	2.362
5	621.724,027 630.723,321	6	621.729,066 630.715,976	8.908

Punct început	X / Y	Punct sfârșit	X / Y	Lungime segment (** (m)
6	621.729,066 630.715,976	7	621.734,439 630.708,144	9.498
7	621.734,439 630.708,144	1	621.736,593 630.705,005	3.807

** Lungimile segmentelor sunt determinate în planul de proiecție Stereo 70 și sunt rotunjite la 1 milimetru.

*** Distanța dintre puncte este formată din segmente cumulate ce sunt mai mici decât valoarea 1 milimetru.

Neutilizabil în Circuitul Civil

**DATE DESPRE IMOBILUL NR. 4493**

Oficiul de Cadastru și Publicitate Imobiliară NEAMT
 Biroul de Cadastru și Publicitate Imobiliară Targu-Neamt

A. Partea I. Descrierea imobilului

TEREN Extravilan

Adresa: Jud. Neamt

Nr. Crt	Nr cadastral Nr. topografic	Suprafața* (mp)	Observații / Referințe
A1		2.500	Sector cadastral:47 Teren neimprejmuit;

B. Partea II. Proprietari și acte

Inscrieri privitoare la dreptul de proprietate și alte drepturi reale	Referințe
/	
Hotarare Judecatoreasca nr. SC NR. 1275, din 21/06/2012 emis de JUDECATORIA TÎRGU NEAMȚ;	
B1	A1
Intabulare, drept de PROPRIETATE, dobandit prin Hotarare Judecatoreasca, cota actuala 1/1 1) PEIU G TEODORA, LIPSA CNP	

C. Partea III. SARCINI .

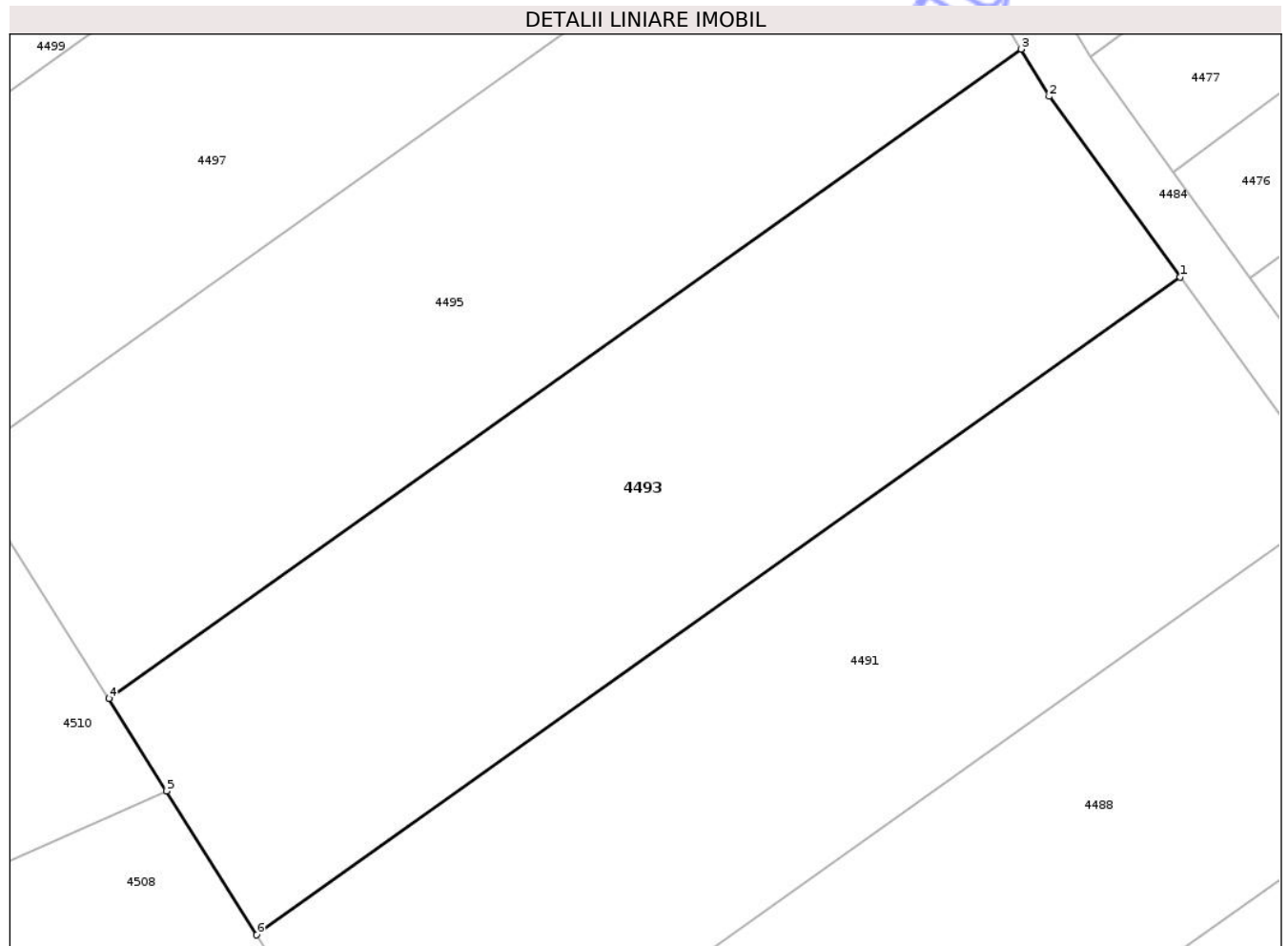
Inscrieri privind dezmembramintele dreptului de proprietate, drepturi reale de garanție și sarcini	Referințe
NU SUNT	

Anexa Nr. 1 La Partea I

Teren

Nr cadastral	Suprafața (mp)*	Observații / Referințe
	2.500	

* Suprafața este determinată în planul de proiecție Stereo 70.



Date referitoare la teren

Crt	Categorie folosință	Intra vilan	Suprafața (mp)	Tarla	Parcelă	Nr. topo	Observații / Referințe
1	arabil	NU	2.500	36	261/7	-	NR TOPO CORECT TARLA 36, PARCELA 291/7

Lungime Segmente

1) Valorile lungimilor segmentelor sunt obținute din proiecție în plan.

Punct început	X / Y	Punct sfârșit	X / Y	Lungime segment (** (m)
1	621.805,37 630.784,067	2	621.793,663 630.800,225	19.953
2	621.793,663 630.800,225	3	621.791,119 630.804,439	4.922
3	621.791,119 630.804,439	4	621.709,552 630.746,427	100.092
4	621.709,552 630.746,427	5	621.714,721 630.738,176	9.736
5	621.714,721 630.738,176	6	621.722,773 630.725,323	15.168

Punct început	X / Y	Punct sfârșit	X / Y	Lungime segment (** (m)
6	621.722,773 630.725,323	1	621.805,37 630.784,067	101.356

** Lungimile segmentelor sunt determinate în planul de proiecție Stereo 70 și sunt rotunjite la 1 milimetru.

*** Distanța dintre puncte este formată din segmente cumulate ce sunt mai mici decât valoarea 1 milimetru.

Neutilizabil în Circuitul Civil

**DATE DESPRE IMOBILUL NR. 4495**

Oficiul de Cadastru și Publicitate Imobiliară NEAMȚ
 Biroul de Cadastru și Publicitate Imobiliară Targu-Neamt

A. Partea I. Descrierea imobilului

TEREN Extravilan

Adresa: Jud. Neamt

Nr. Crt	Nr cadastral Nr. topografic	Suprafața* (mp)	Observații / Referințe
A1		2.500	Sector cadastral:47 Teren neimprejmuit;

B. Partea II. Proprietari și acte

Inscrieri privitoare la dreptul de proprietate și alte drepturi reale	Referințe
/	
Act Administrativ nr. 43/143, din 10/06/1997 emis de CJPSDPAT NEAMȚ;	
B1	A1
Intabulare, drept de PROPRIETATE, dobandit prin Reconstituire, cota actuala 1/1	
1) LEON GH ȘTEFAN, LIPSA CNP	

C. Partea III. SARCINI .

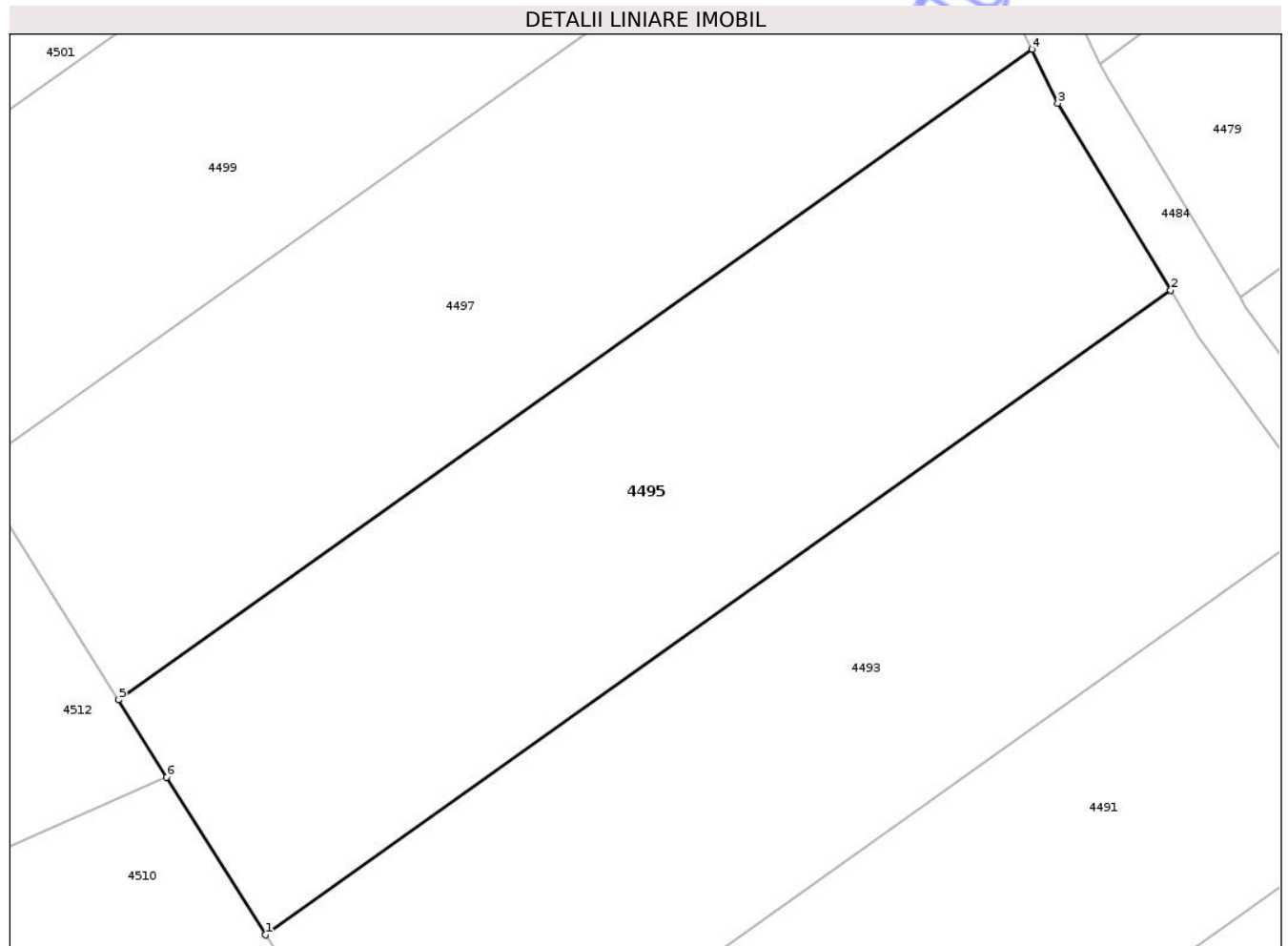
Inscrieri privind dezmembramintele dreptului de proprietate, drepturi reale de garanție și sarcini	Referințe
NU SUNT	

Anexa Nr. 1 La Partea I

Teren

Nr cadastral	Suprafața (mp)*	Observații / Referințe
	2.500	

* Suprafața este determinată în planul de proiecție Stereo 70.



Date referitoare la teren

Crt	Categorie folosință	Intra vilan	Suprafața (mp)	Tarla	Parcelă	Nr. topo	Observații / Referințe
1	arabil	NU	2.500	36	261/80	-	NR TOPO CORECT TARLA 36, PARCELA 291/80

Lungime Segmente

1) Valorile lungimilor segmentelor sunt obținute din proiecție în plan.

Punct început	X / Y	Punct sfârșit	X / Y	Lungime segment (** (m)
1	621.709,552 630.746,427	2	621.791,119 630.804,439	100.092
2	621.791,119 630.804,439	3	621.780,952 630.821,273	19.666
3	621.780,952 630.821,273	4	621.778,638 630.826,132	5.382
4	621.778,638 630.826,132	5	621.696,304 630.767,575	101.034
5	621.696,304 630.767,575	6	621.700,649 630.760,638	8.186

Punct început	X / Y	Punct sfârșit	X / Y	Lungime segment (** (m)
6	621.700,649 630.760,638	1	621.709,552 630.746,427	16.769

** Lungimile segmentelor sunt determinate în planul de proiecție Stereo 70 și sunt rotunjite la 1 milimetru.

*** Distanța dintre puncte este formată din segmente cumulate ce sunt mai mici decât valoarea 1 milimetru.

Neutilizabil în Circuitul Civil

**DATE DESPRE IMOBILUL NR. 4496**

Oficiul de Cadastru și Publicitate Imobiliară NEAMT
 Biroul de Cadastru și Publicitate Imobiliară Targu-Neamt

A. Partea I. Descrierea imobilului

TEREN Extravilan

Adresa: Jud. Neamt

Nr. Crt	Nr cadastral Nr. topografic	Suprafața* (mp)	Observații / Referințe
A1		2.500	Sector cadastral:47 Teren neimprejmuit;

B. Partea II. Proprietari și acte

Inscrieri privitoare la dreptul de proprietate și alte drepturi reale	Referințe
/	
Hotarare Judecatoreasca nr. SC NR. 1335, din 13/05/2010 emis de JUDECATORIA TÂRGU NEAMȚ;	
B1	A1
Intabulare, drept de PROPRIETATE, dobandit prin Hotarare Judecatoreasca, cota actuala 1/1 1) CALUGARU C CONSTANTIN, LIPSA CNP	

C. Partea III. SARCINI .

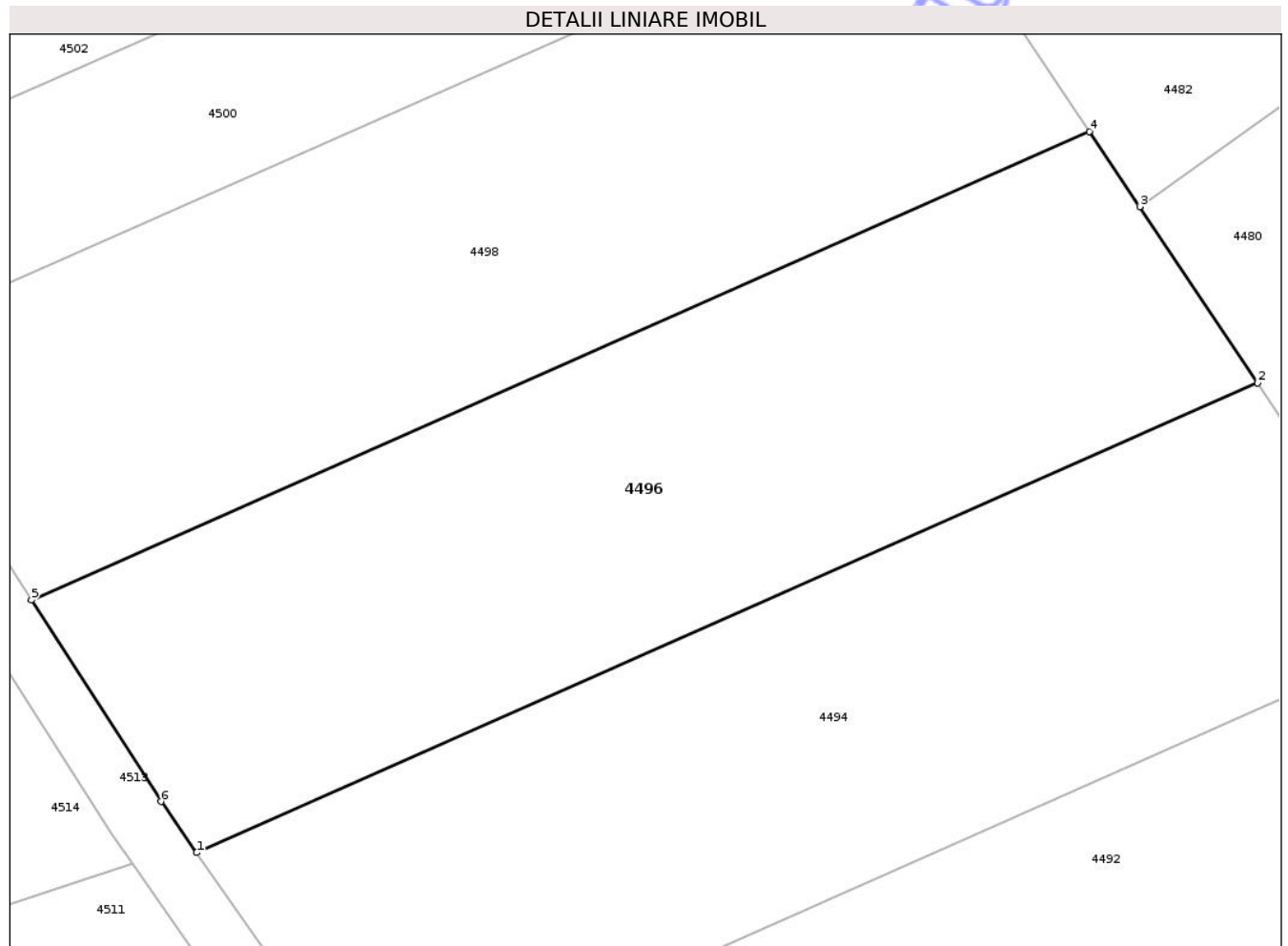
Inscrieri privind dezmembramintele dreptului de proprietate, drepturi reale de garanție și sarcini	Referințe
NU SUNT	

Anexa Nr. 1 La Partea I

Teren

Nr cadastral	Suprafața (mp)*	Observații / Referințe
	2.500	

* Suprafața este determinată în planul de proiecție Stereo 70.



Date referitoare la teren

Crt	Categorie folosință	Intra vilan	Suprafața (mp)	Tarla	Parcelă	Nr. topo	Observații / Referințe
1	arabil	NU	2.500	36	261/8	-	NR TOPO CORECT TARLA 36, PARCELA 291/8

Lungime Segmente

1) Valorile lungimilor segmentelor sunt obținute din proiecție în plan.

Punct început	X / Y	Punct sfârșit	X / Y	Lungime segment (** (m)
1	621.696,884 630.590,018	2	621.787,198 630.629,966	98.755
2	621.787,198 630.629,966	3	621.777,162 630.644,942	18.027
3	621.777,162 630.644,942	4	621.772,881 630.651,33	7.69
4	621.772,881 630.651,33	5	621.682,817 630.611,493	98.481
5	621.682,817 630.611,493	6	621.693,842 630.594,362	20.372

Punct început	X / Y	Punct sfârșit	X / Y	Lungime segment (** (m)
6	621.693,842 630.594,362	1	621.696,884 630.590,018	5.303

** Lungimile segmentelor sunt determinate în planul de proiecție Stereo 70 și sunt rotunjite la 1 milimetru.

*** Distanța dintre puncte este formată din segmente cumulate ce sunt mai mici decât valoarea 1 milimetru.

Neutilizabil în Circuitul Civil

**DATE DESPRE IMOBILUL NR. 4497**

Oficiul de Cadastru și Publicitate Imobiliară NEAMT
Biroul de Cadastru și Publicitate Imobiliară Targu-Neamt

A. Partea I. Descrierea imobilului

TEREN Extravilan

Adresa: Jud. Neamt, tarla Șes Ivan Ierburi

Nr. Crt	Nr cadastral Nr. topografic	Suprafața* (mp)	Observații / Referințe
A1	52202	2.500	Sector cadastral:47 Teren neimprejmuit;

B. Partea II. Proprietari și acte

Inscrieri privitoare la dreptul de proprietate și alte drepturi reale	Referințe
1726 / 25/01/2024	
Act Notarial nr. CONTRACT DE VÂNZARE - CUMPARARE aut. nr. 239, din 23/01/2024 emis de NP David Radu-Constantin;	
B3	A1
Intabulare, drept de PROPRIETATE, cu titlu de drept de CUMPARARE, dobandit prin Conventie, cota actuala 1/1	
1) APETROAE MIHAIL	
2) APETROAE CRISTINA, bun comun	

C. Partea III. SARCINI .

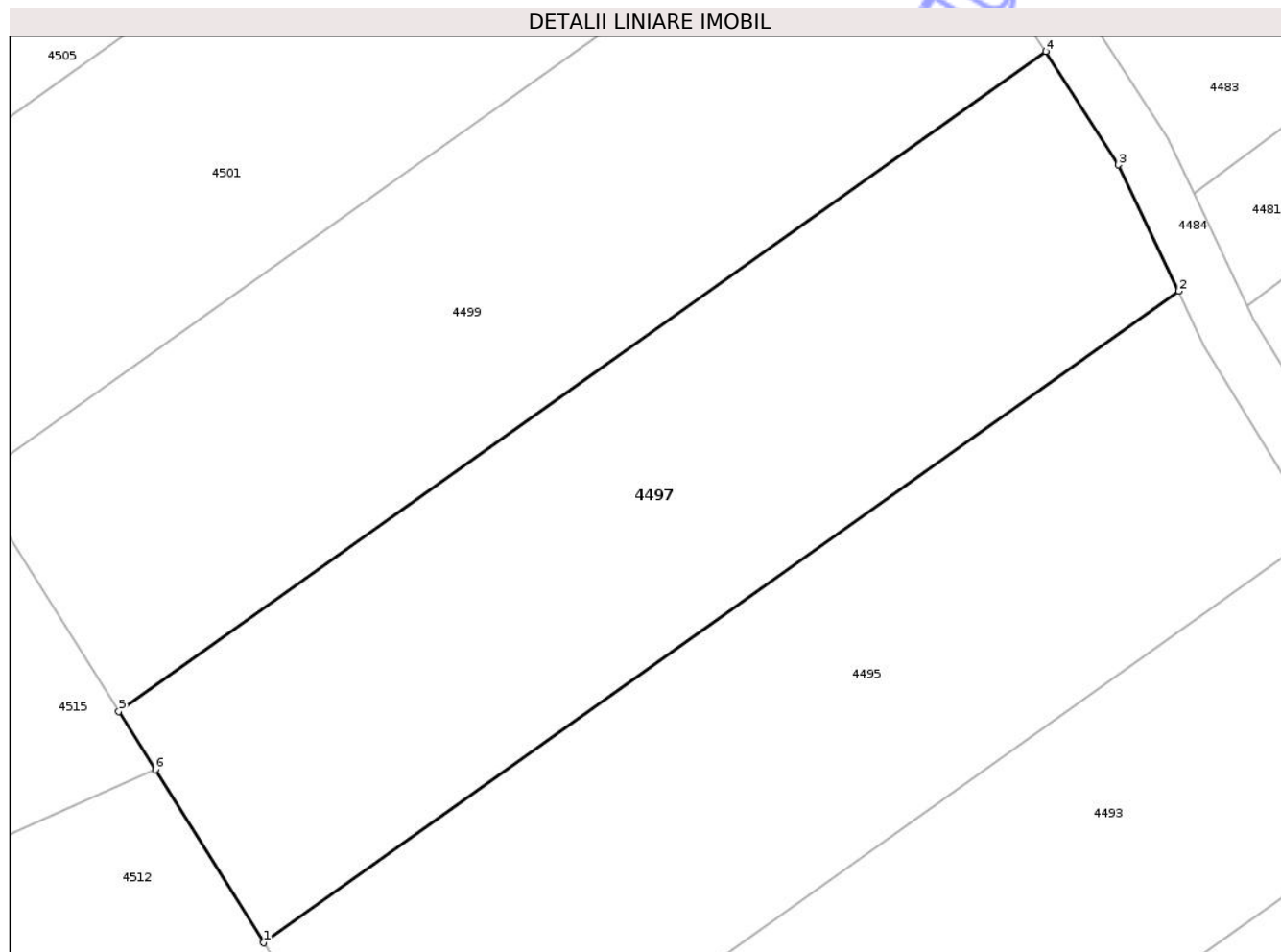
Inscrieri privind dezmembramintele dreptului de proprietate, drepturi reale de garanție și sarcini	Referințe
NU SUNT	

Anexa Nr. 1 La Partea I

Teren

Nr cadastral	Suprafața (mp)*	Observații / Referințe
52202	2.500	

* Suprafața este determinată în planul de proiecție Stereo 70.



Date referitoare la teren

Crt	Categorie folosință	Intra vilan	Suprafața (mp)	Tarla	Parcelă	Nr. topo	Observații / Referințe
1	arabil	NU	2.500	36	261/78	-	NR TOPO CORECT TARLA 36, PARCELA 291/78

Lungime Segmente

1) Valorile lungimilor segmentelor sunt obținute din proiecție în plan.

Punct început	X / Y	Punct sfârșit	X / Y	Lungime segment (** (m)
1	621.696,304 630.767,575	2	621.778,638 630.826,132	101.034
2	621.778,638 630.826,132	3	621.773,233 630.837,48	12.57
3	621.773,233 630.837,48	4	621.766,683 630.847,682	12.123
4	621.766,683 630.847,682	5	621.683,279 630.788,364	102.346
5	621.683,279 630.788,364	6	621.686,56 630.783,127	6.18

Punct început	X / Y	Punct sfârșit	X / Y	Lungime segment (** (m)
6	621.686,56 630.783,127	1	621.696,304 630.767,575	18.353

** Lungimile segmentelor sunt determinate în planul de proiecție Stereo 70 și sunt rotunjite la 1 milimetru.

*** Distanța dintre puncte este formată din segmente cumulate ce sunt mai mici decât valoarea 1 milimetru.

Neutilizabil în Circuitul Civil

**DATE DESPRE IMOBILUL NR. 4499**

Oficiul de Cadastru și Publicitate Imobiliară NEAMT
Biroul de Cadastru și Publicitate Imobiliară Targu-Neamt

A. Partea I. Descrierea imobilului

TEREN Extravilan

Adresa: Jud. Neamt

Nr. Crt	Nr cadastral Nr. topografic	Suprafața* (mp)	Observații / Referințe
A1		2.500	Sector cadastral:47 Teren neimprejmuit;

B. Partea II. Proprietari și acte

Inscrieri privitoare la dreptul de proprietate și alte drepturi reale	Referințe
/	
Act Notarial nr. APV NR. 1926, din 06/10/2008 emis de BNP HARALAMBIE TEODORESCU;	
B1	A1
Intabulare, drept de PROPRIETATE, dobandit prin Iesire Din Indiviziune, cota actuala 1/1	
1) PAVALOAI E MARIA	

C. Partea III. SARCINI .

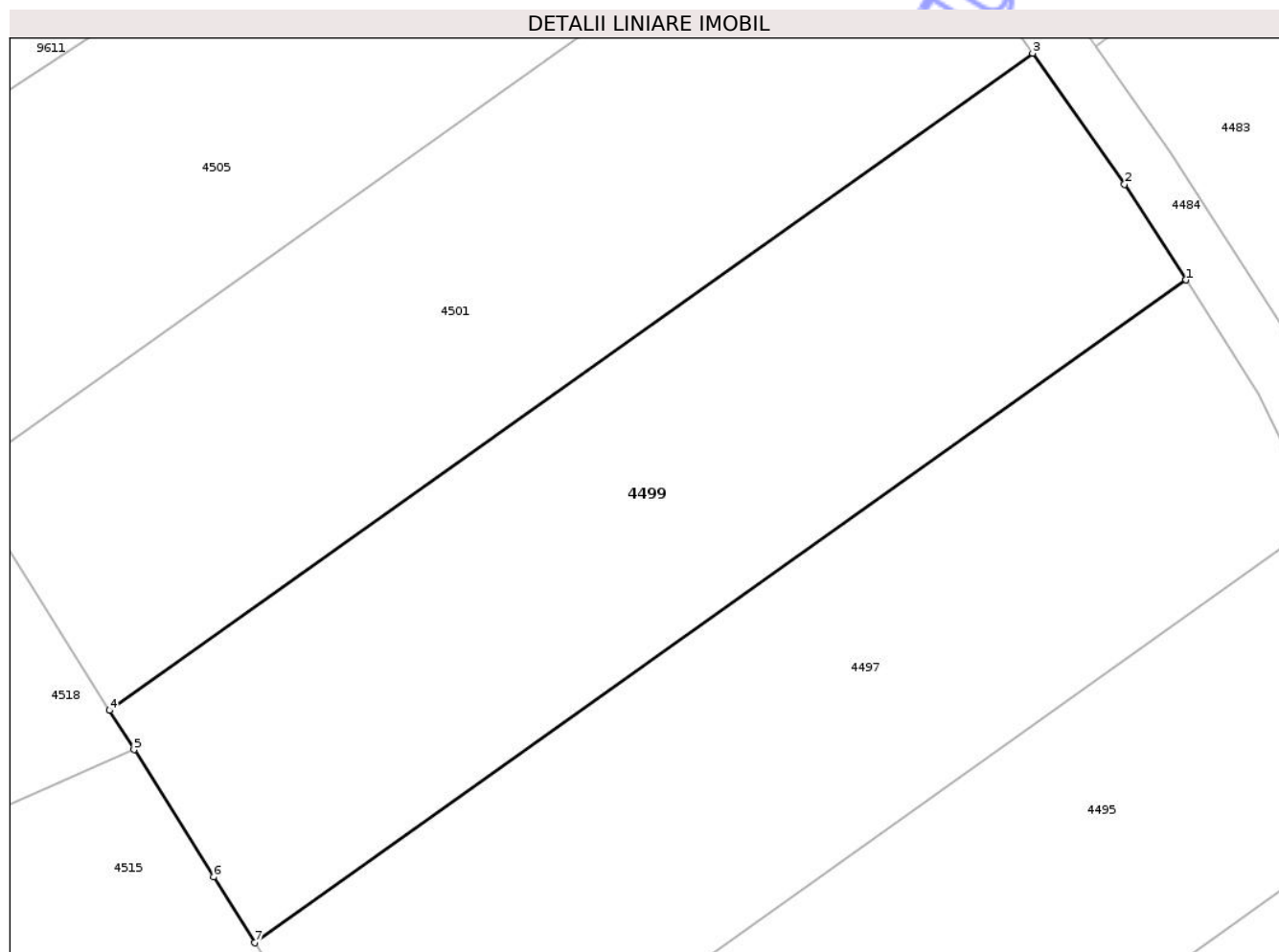
Inscrieri privind dezmembramintele dreptului de proprietate, drepturi reale de garanție și sarcini	Referințe
NU SUNT	

Anexa Nr. 1 La Partea I

Teren

Nr cadastral	Suprafața (mp)*	Observații / Referințe
	2.500	

* Suprafața este determinată în planul de proiecție Stereo 70.



Date referitoare la teren

Crt	Categorie folosință	Intra vilan	Suprafața (mp)	Tarla	Parcelă	Nr. topo	Observații / Referințe
1	arabil	NU	2.500	36	861/77	-	NR TOPO CORECT TARLA 36, PARCELA 291/77

Lungime Segmente

1) Valorile lungimilor segmentelor sunt obținute din proiecție în plan.

Punct început	X / Y	Punct sfârșit	X / Y	Lungime segment (** (m)
1	621.766,683 630.847,682	2	621.761,174 630.856,262	10.196
2	621.761,174 630.856,262	3	621.752,947 630.867,979	14.317
3	621.752,947 630.867,979	4	621.670,252 630.809,165	101.477
4	621.670,252 630.809,165	5	621.672,456 630.805,646	4.152
5	621.672,456 630.805,646	6	621.679,588 630.794,257	13.438

Punct început	X / Y	Punct sfârșit	X / Y	Lungime segment (** (m)
6	621.679,588 630.794,257	7	621.683,279 630.788,364	6.954
7	621.683,279 630.788,364	1	621.766,683 630.847,682	102.346

** Lungimile segmentelor sunt determinate în planul de proiecție Stereo 70 și sunt rotunjite la 1 milimetru.

*** Distanța dintre puncte este formată din segmente cumulate ce sunt mai mici decât valoarea 1 milimetru.

Neutilizabil în Circuitul Civil

**DATE DESPRE IMOBILUL NR. 4501**

Oficiul de Cadastru și Publicitate Imobiliară NEAMȚ
 Biroul de Cadastru și Publicitate Imobiliară Targu-Neamt

A. Partea I. Descrierea imobilului

TEREN Extravilan

Adresa: Jud. Neamt

Nr. Crt	Nr cadastral Nr. topografic	Suprafața* (mp)	Observații / Referințe
A1		2.500	Sector cadastral:47 Teren neimprejmuit;

B. Partea II. Proprietari și acte

Inscrieri privitoare la dreptul de proprietate și alte drepturi reale	Referințe
/	
Act Administrativ nr. 43/581, din 30/11/1995 emis de CJPSDPAT NEAMȚ;	
B1	A1
Intabulare, drept de PROPRIETATE, dobandit prin Reconstituire, cota actuala 1/1	
1) STÎNGU I IOAN, LIPSA CNP	

C. Partea III. SARCINI .

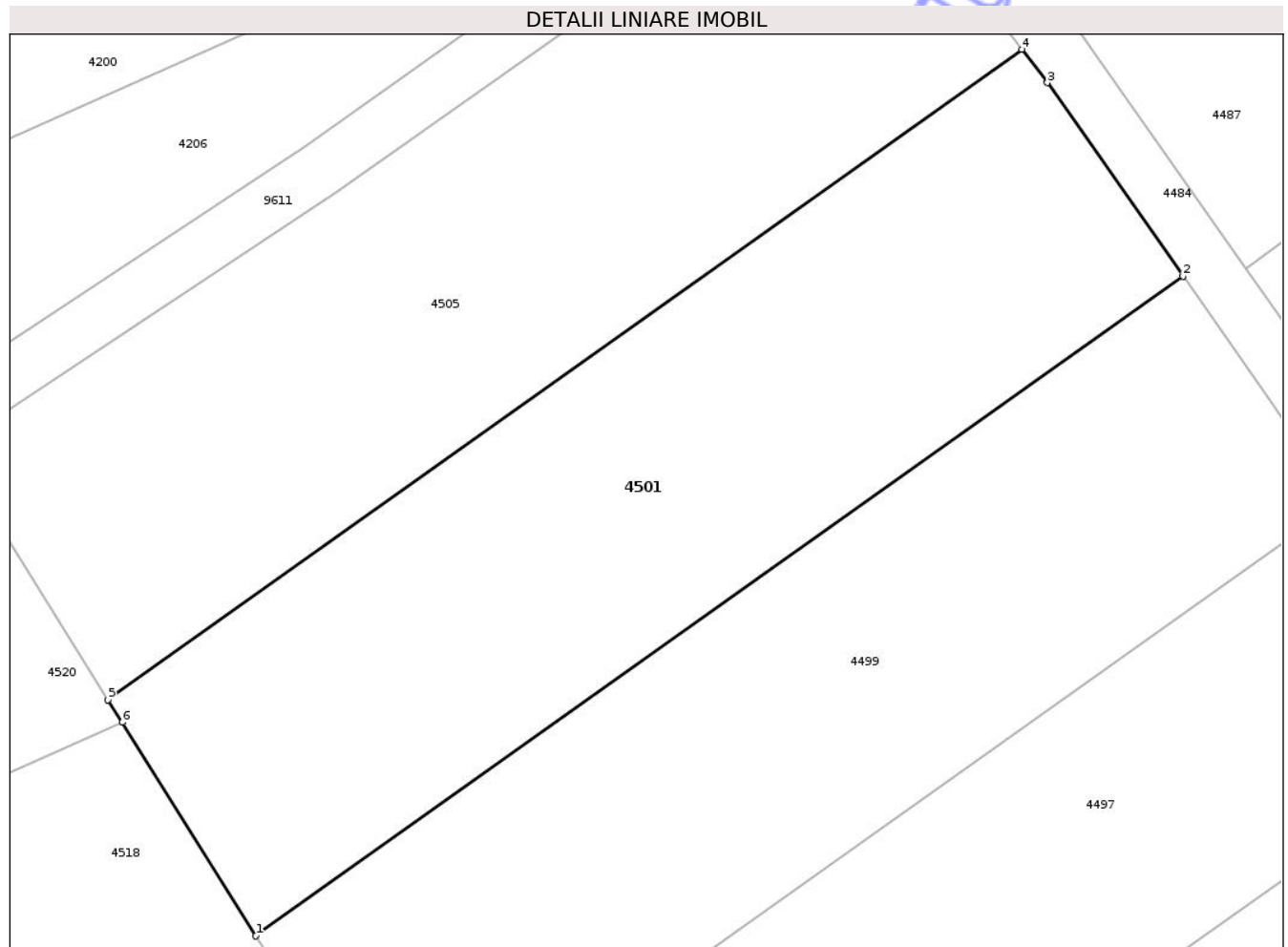
Inscrieri privind dezmembramintele dreptului de proprietate, drepturi reale de garanție și sarcini	Referințe
NU SUNT	

Anexa Nr. 1 La Partea I

Teren

Nr cadastral	Suprafața (mp)*	Observații / Referințe
	2.500	

* Suprafața este determinată în planul de proiecție Stereo 70.



Date referitoare la teren

Crt	Categorie folosință	Intra vilan	Suprafața (mp)	Tarla	Parcelă	Nr. topo	Observații / Referințe
1	arabil	NU	2.500	36	261/46	-	NR TOPO CORECT TARLA 36, PARCELA 291/46

Lungime Segmente

1) Valorile lungimilor segmentelor sunt obținute din proiecție în plan.

Punct început	X / Y	Punct sfârșit	X / Y	Lungime segment (** (m)
1	621.670,252 630.809,165	2	621.752,947 630.867,979	101.477
2	621.752,947 630.867,979	3	621.740,85 630.885,209	21.053
3	621.740,85 630.885,209	4	621.738,572 630.888,187	3.749
4	621.738,572 630.888,187	5	621.657,068 630.830,22	100.015
5	621.657,068 630.830,22	6	621.658,337 630.828,194	2.39

Punct început	X / Y	Punct sfârșit	X / Y	Lungime segment (** (m)
6	621.658,337 630.828,194	1	621.670,252 630.809,165	22.452

** Lungimile segmentelor sunt determinate în planul de proiecție Stereo 70 și sunt rotunjite la 1 milimetru.

*** Distanța dintre puncte este formată din segmente cumulate ce sunt mai mici decât valoarea 1 milimetru.

Neutilizabil în Circuitul Civil

**DATE DESPRE IMOBILUL NR. 4502**

Oficiul de Cadastru și Publicitate Imobiliară NEAMT
 Biroul de Cadastru și Publicitate Imobiliară Targu-Neamt

A. Partea I. Descrierea imobilului

TEREN Extravilan

Adresa: Jud. Neamt

Nr. Crt	Nr cadastral Nr. topografic	Suprafața* (mp)	Observații / Referințe
A1		1.100	Sector cadastral:47 Teren neimprejmuit;

B. Partea II. Proprietari și acte

Inscrieri privitoare la dreptul de proprietate și alte drepturi reale	Referințe
/	
Act Notarial nr. APV NR. 1979, din 30/10/1997 emis de BNP TEODORESCU HARALAMBIE;	
B1	A1
Intabulare, drept de PROPRIETATE, dobandit prin lesire Din Indiviziune, cota actuala 1/1 1) ROIBU I VASILE, LIPSA CNP	

C. Partea III. SARCINI .

Inscrieri privind dezmembramintele dreptului de proprietate, drepturi reale de garanție și sarcini	Referințe
NU SUNT	

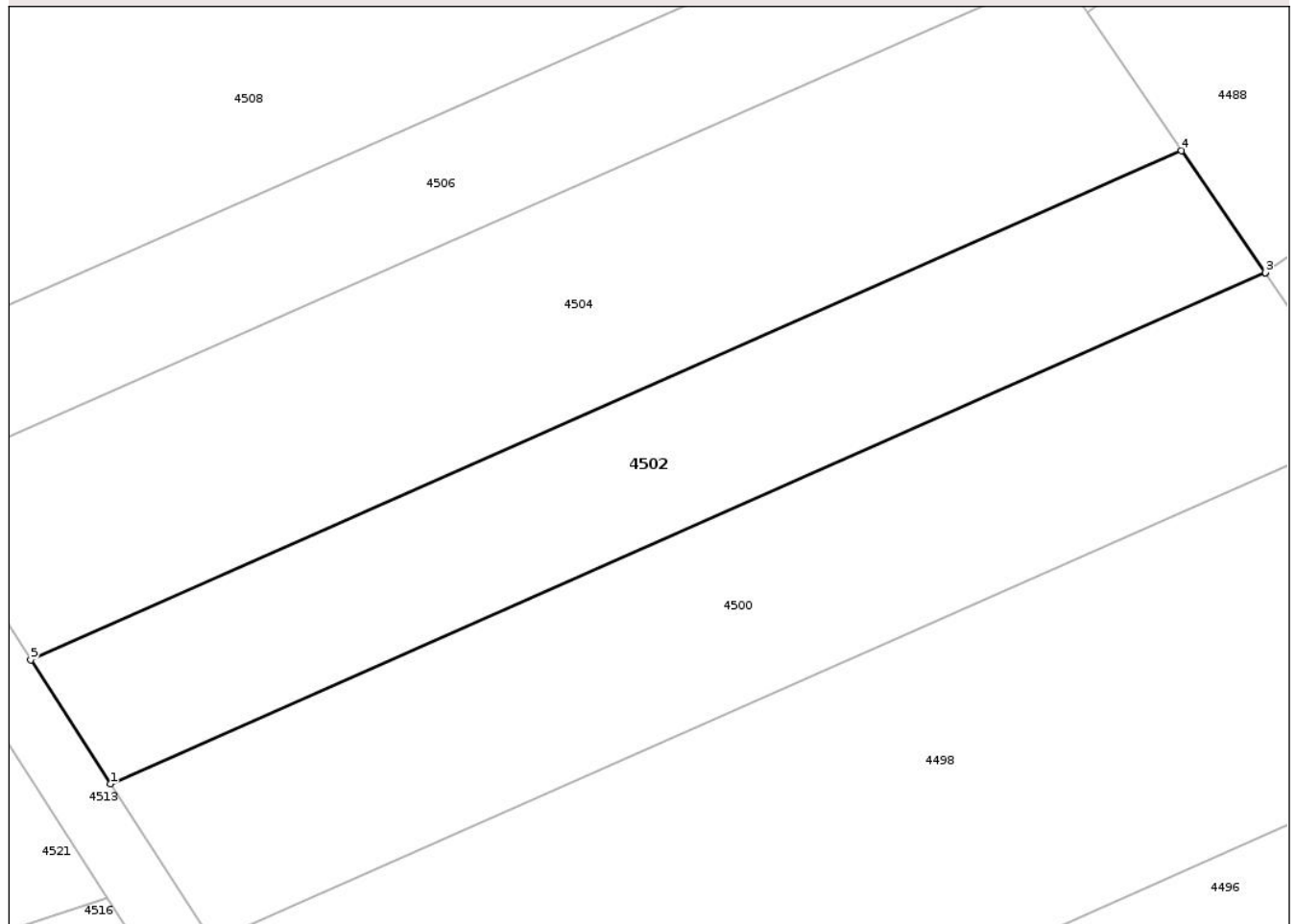
Anexa Nr. 1 La Partea I

Teren

Nr cadastral	Suprafața (mp)*	Observații / Referințe
	1.100	

* Suprafața este determinată în planul de proiecție Stereo 70.

DETALII LINIARE IMOBIL



Date referitoare la teren

Crt	Categorie folosință	Intra vilan	Suprafața (mp)	Tarla	Parcelă	Nr. topo	Observații / Referințe
1	arabil	NU	1.100	36	291/22	-	

Lungime Segmente

1) Valorile lungimilor segmentelor sunt obținute din proiecție în plan.

Punct început	X / Y	Punct sfârșit	X / Y	Lungime segment (** (m)
1	621.661,039 630.645,33	2	621.750,409 630.684,86	97.722
2	621.750,409 630.684,86	3	621.750,395 630.684,881	0.025
3	621.750,395 630.684,881	4	621.743,923 630.694,321	11.446
4	621.743,923 630.694,321	5	621.654,862 630.654,927	97.385
5	621.654,862 630.654,927	1	621.661,039 630.645,33	11.413

** Lungimile segmentelor sunt determinate în planul de proiecție Stereo 70 și sunt rotunjite la 1 milimetru.

*** Distanța dintre puncte este formată din segmente cumulate ce sunt mai mici decât valoarea 1 milimetru.

Neutilizabil în Circuitul
Civil



DATE DESPRE IMOBILUL NR. 4505

Oficiul de Cadastru și Publicitate Imobiliară NEAMT
Biroul de Cadastru și Publicitate Imobiliară Targu-Neamt

A. Partea I. Descrierea imobilului

TEREN Extravilan

Adresa: Jud. Neamt

Nr. Crt	Nr cadastral Nr. topografic	Suprafața* (mp)	Observații / Referințe
A1		2.500	Sector cadastral:47 Teren neimprejmuit;

B. Partea II. Proprietari și acte

Inscrieri privitoare la dreptul de proprietate și alte drepturi reale	Referințe
/	
Act Notarial nr. CM NR. 44, din 22/05/2001 emis de BNP DAVID DANIELA;	
B1	A1
Intabulare, drept de PROPRIETATE, dobandit prin Iesire Din Indiviziune, cota actuala 1/1 1) RÎPANU MIHAI, LIPSA CNP	

C. Partea III. SARCINI .

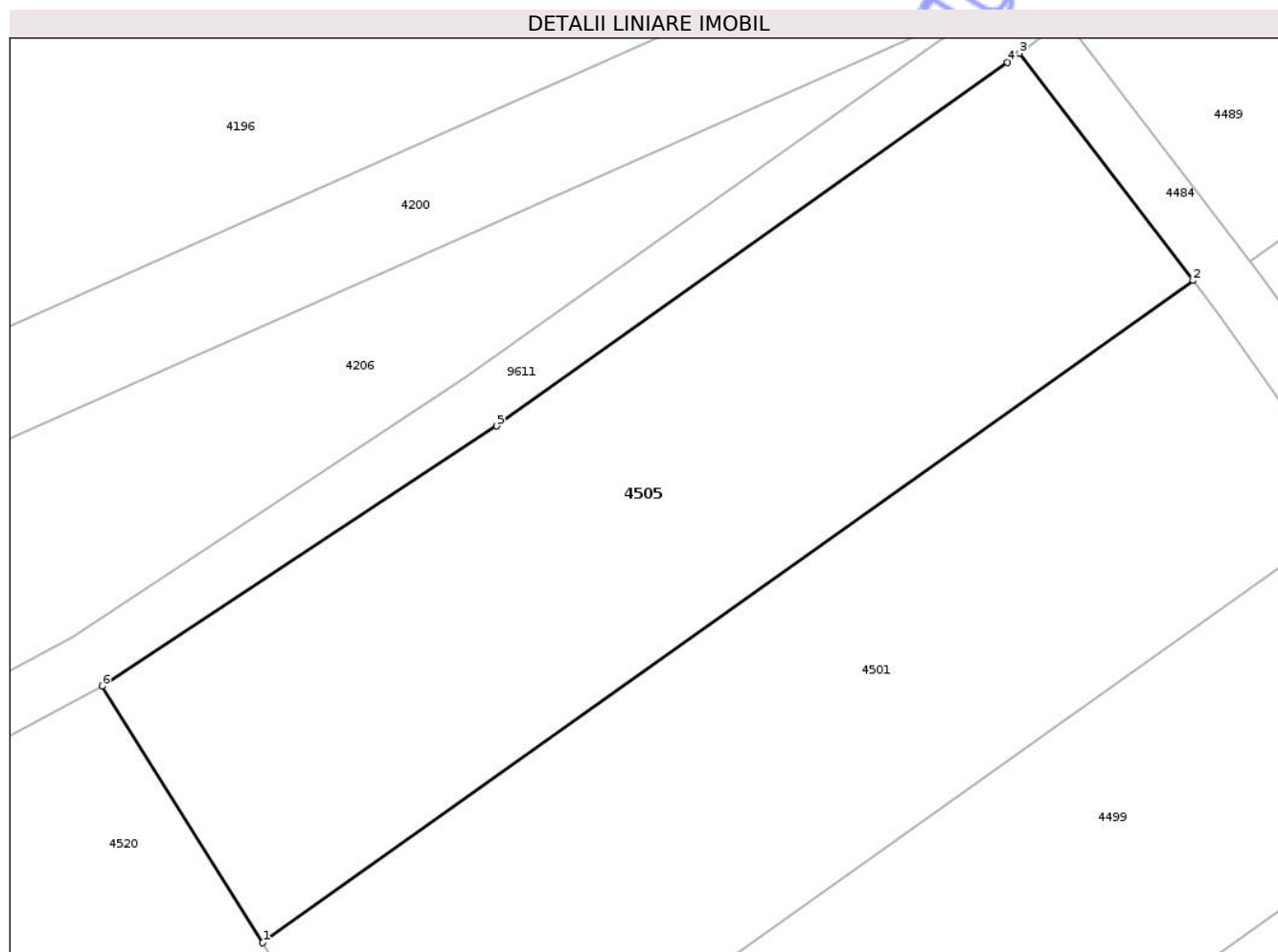
Inscrieri privind dezmembramintele dreptului de proprietate, drepturi reale de garanție și sarcini	Referințe
NU SUNT	

Anexa Nr. 1 La Partea I

Teren

Nr cadastral	Suprafața (mp)*	Observații / Referințe
	2.500	

* Suprafața este determinată în planul de proiecție Stereo 70.



Date referitoare la teren

Crt	Categorie folosință	Intravilan	Suprafața (mp)	Tarla	Parcelă	Nr. topo	Observații / Referințe
1	arabil	NU	2.500	36	261/75	-	NR TOPO CORECT TARLA 36, PARCELA 291/75

Lungime Segmente

1) Valorile lungimilor segmentelor sunt obținute din proiecție în plan.

Punct început	X / Y	Punct sfârșit	X / Y	Lungime segment (** (m)
1	621.657,068 630.830,22	2	621.738,572 630.888,187	100.015
2	621.738,572 630.888,187	3	621.723,354 630.908,083	25.049
3	621.723,354 630.908,083	4	621.722,313 630.907,286	1.311
4	621.722,313 630.907,286	5	621.677,556 630.875,454	54.922
5	621.677,556 630.875,454	6	621.643,014 630.852,666	41.383

Punct început	X / Y	Punct sfârșit	X / Y	Lungime segment (** (m)
6	621.643,014 630.852,666	1	621.657,068 630.830,22	26.483

** Lungimile segmentelor sunt determinate în planul de proiecție Stereo 70 și sunt rotunjite la 1 milimetru.

*** Distanța dintre puncte este formată din segmente cumulate ce sunt mai mici decât valoarea 1 milimetru.

Neutilizabil în Circuitul Civil

**DATE DESPRE IMOBILUL NR. 4507**

Oficiul de Cadastru și Publicitate Imobiliară NEAMȚ
 Biroul de Cadastru și Publicitate Imobiliară Targu-Neamt

A. Partea I. Descrierea imobilului

TEREN Extravilan

Adresa: Jud. Neamt

Nr. Crt	Nr cadastral Nr. topografic	Suprafața* (mp)	Observații / Referințe
A1		2.500	Sector cadastral:47 Teren neimprejmuit;

B. Partea II. Proprietari și acte

Inscrieri privitoare la dreptul de proprietate și alte drepturi reale	Referințe
/	
Act Administrativ nr. 43/191, din 10/04/1996 emis de CJPSDPAT NEAMȚ;	
B1	A1
Intabulare, drept de PROPRIETATE, dobandit prin Reconstituire, cota actuala 1/1	
1) POSTOLICA D GHEORGHE, LIPSA CNP	

C. Partea III. SARCINI .

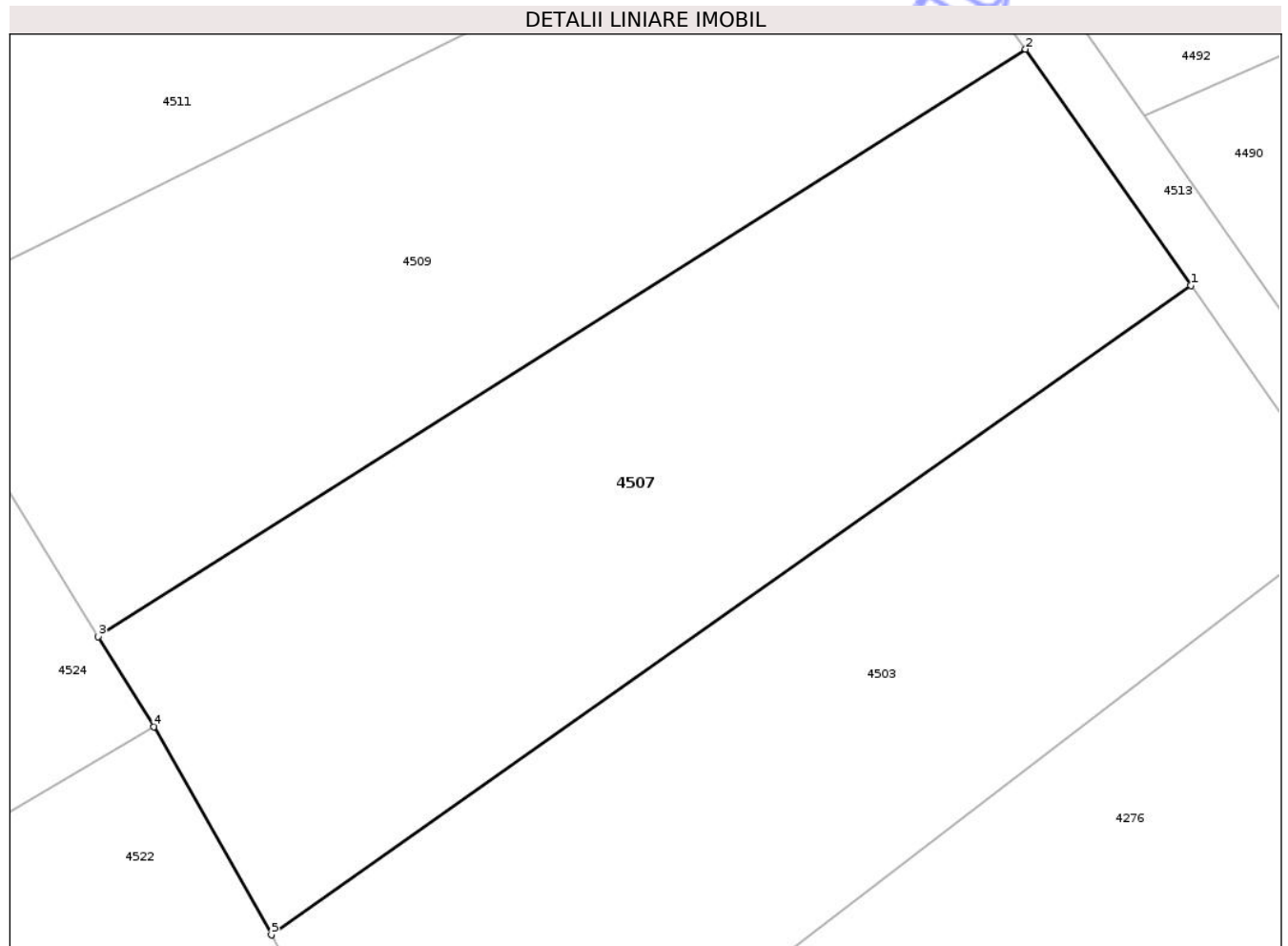
Inscrieri privind dezmembramintele dreptului de proprietate, drepturi reale de garanție și sarcini	Referințe
NU SUNT	

Anexa Nr. 1 La Partea I

Teren

Nr cadastral	Suprafața (mp)*	Observații / Referințe
	2.500	

* Suprafața este determinată în planul de proiecție Stereo 70.



Date referitoare la teren

Crt	Categorie folosință	Intravilan	Suprafața (mp)	Tarla	Parcelă	Nr. topo	Observații / Referințe
1	arabil	NU	2.500	36	261/33	-	NR TOPO CORECT TARLA 36, PARCELA 291/33

Lungime Segmente

1) Valorile lungimilor segmentelor sunt obținute din proiecție în plan.

Punct început	X / Y	Punct sfârșit	X / Y	Lungime segment (** (m)
1	621.730,531 630.533,239	2	621.716,58 630.553,166	24.325
2	621.716,58 630.553,166	3	621.638,263 630.503,624	92.672
3	621.638,263 630.503,624	4	621.642,963 630.496,021	8.938
4	621.642,963 630.496,021	5	621.652,892 630.478,463	20.171
5	621.652,892 630.478,463	1	621.730,531 630.533,239	95.018

** Lungimile segmentelor sunt determinate în planul de proiecție Stereo 70 și sunt rotunjite la 1 milimetru.

*** Distanța dintre puncte este formată din segmente cumulate ce sunt mai mici decât valoarea 1 milimetru.

Neutilizabil în Circuitul
Civil

**DATE DESPRE IMOBILUL NR. 4510**

Oficiul de Cadastru și Publicitate Imobiliară NEAMT
Biroul de Cadastru și Publicitate Imobiliară Targu-Neamt

A. Partea I. Descrierea imobilului

TEREN Extravilan

Adresa: Jud. Neamt

Nr. Crt	Nr cadastral Nr. topografic	Suprafața* (mp)	Observații / Referințe
A1	52093	2.500	Sector cadastral:47 Teren neimprejmuit;

B. Partea II. Proprietari și acte

Inscrieri privitoare la dreptul de proprietate și alte drepturi reale	Referințe
18692 / 20/07/2022	
Act Notarial nr. CERTIFICAT DE MOSTENITOR nr. 39, din 27/06/2008 emis de B.N.P.A. Lungu Gabriela și Vlad Cerasela (act administrativ nr TITLU DE PROPRIETATE nr 43/540 din 07.06.1996, emis de CJPSDPT Neamt;act notarial nr ACT DE PARTAJ VOLUNTAR aut. nr. 1634 din 03.09.1998, emis de B.N. David Daniela;act notarial nr CERTIFICAT DE MOSTENITOR nr. 62 din 29.03.2005, emis de Biroul Notarului Public Luminita Tanase;act administrativ nr CERTIFICAT FISCAL nr. 1263 din 05.08.2022, emis de Primaria comunei Pastraveni);	
B1 Intabulare, drept de PROPRIETATE, cu titlu de drept de MOȘTENIRE dupa defunctul TRIFAN DORIN, dobandit prin Succesiune, cota actuala 3/16 1) TRIFAN RODICA IRINA	A1
B2 Intabulare, drept de PROPRIETATE, cu titlu de drept de MOȘTENIRE dupa defunctul TRIFAN DORIN, dobandit prin Succesiune, cota actuala 9/16 1) COSTAN ROXANA-IRINA	A1
Act Notarial nr. CERTIFICAT DE MOSTENITOR TESTAMENTAR nr. 87, din 23/08/2010 emis de B.N.P. Luminita Tanase (act administrativ nr TITLU DE PROPRIETATE nr 43/540 din 07.06.1996, emis de CJPSDPT Neamt;act notarial nr ACT DE PARTAJ VOLUNTAR aut. nr. 1634 din 03.09.1998, emis de B.N. David Daniela;act administrativ nr CERTIFICAT FISCAL nr. 1263 din 05.08.2022, emis de Primaria comunei Pastraveni;act notarial nr CERTIFICAT DE MOSTENITOR nr. 62 din 29.03.2005, emis de Biroul Notarului Public Luminita Tanase);	
B3 Intabulare, drept de PROPRIETATE, cu titlu de drept de MOȘTENIRE dupa defunctul TRIFAN NECULAI, dobandit prin Succesiune, cota actuala 1/8 1) COSTAN ROXANA-IRINA	A1
B4 Intabulare, drept de PROPRIETATE, cu titlu de drept de MOȘTENIRE dupa defunctul TRIFAN NECULAI, dobandit prin Succesiune, cota actuala 1/8 1) TRIFAN GABRIEL-ADRIAN	A1

C. Partea III. SARCINI .

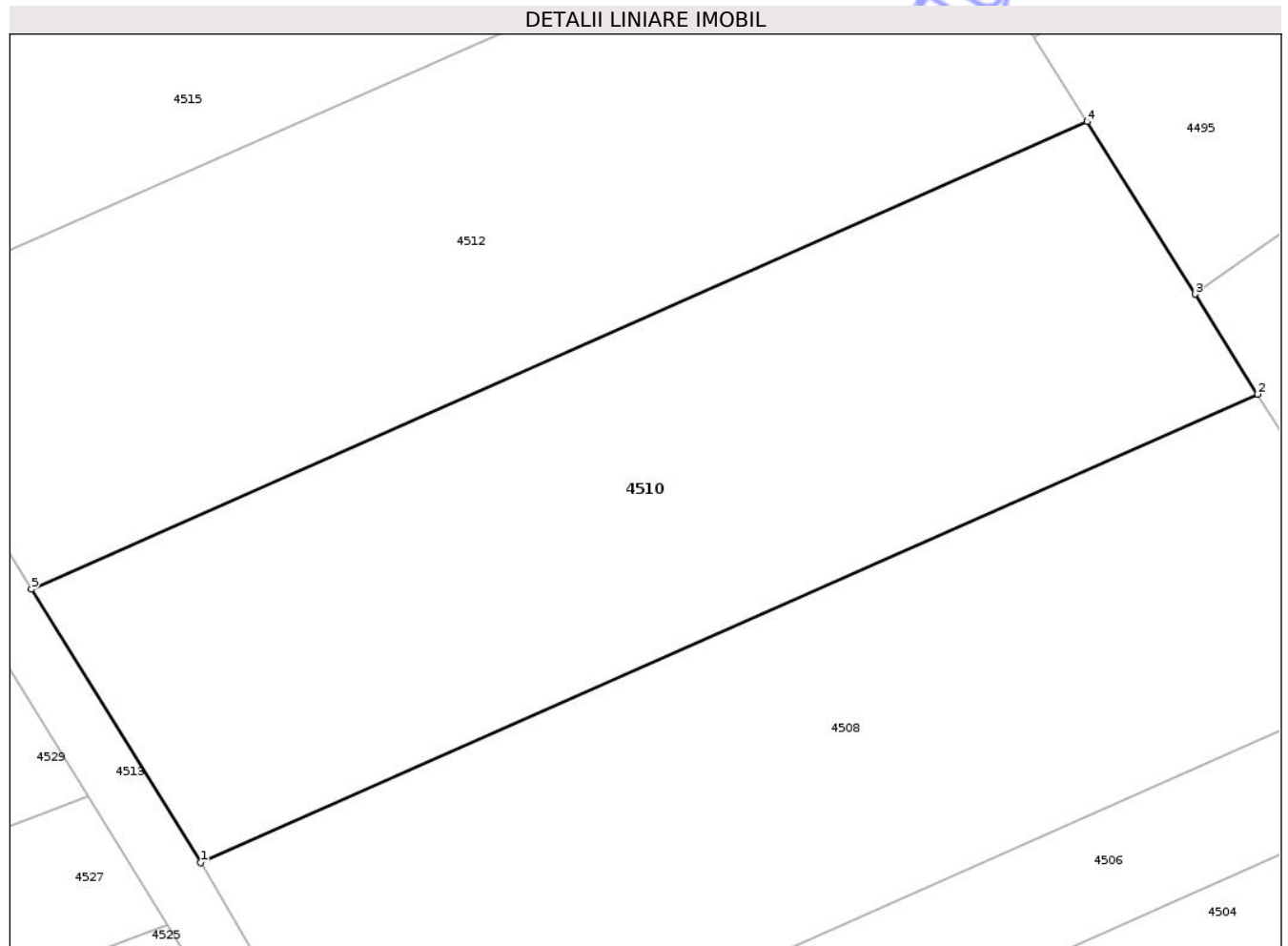
Inscrieri privind dezmembramintele dreptului de proprietate, drepturi reale de garanție și sarcini	Referințe
NU SUNT	

Anexa Nr. 1 La Partea I

Teren

Nr cadastral	Suprafața (mp)*	Observații / Referințe
52093	2.500	

* Suprafața este determinată în planul de proiecție Stereo 70.



Date referitoare la teren

Crt	Categorie folosință	Intra vilan	Suprafața (mp)	Tarla	Parcelă	Nr. topo	Observații / Referințe
1	arabil	NU	2.500	36	261/67	-	NR TOPO CORECT TARLA 36, PARCELA 291/67

Lungime Segmente

1) Valorile lungimilor segmentelor sunt obținute din proiecție în plan.

Punct început	X / Y	Punct sfârșit	X / Y	Lungime segment (** (m)
1	621.627,513 630.699,603	2	621.714,721 630.738,176	95.358
2	621.714,721 630.738,176	3	621.709,552 630.746,427	9.736
3	621.709,552 630.746,427	4	621.700,649 630.760,638	16.769
4	621.700,649 630.760,638	5	621.613,552 630.722,113	95.237
5	621.613,552 630.722,113	1	621.627,513 630.699,603	26.488

** Lungimile segmentelor sunt determinate în planul de proiecție Stereo 70 și sunt rotunjite la 1 milimetru.

*** Distanța dintre puncte este formată din segmente cumulate ce sunt mai mici decât valoarea 1 milimetru.

Neutilizabil în Circuitul
Civil

**DATE DESPRE IMOBILUL NR. 4511**

Oficiul de Cadastru și Publicitate Imobiliară NEAMT
Biroul de Cadastru și Publicitate Imobiliară Targu-Neamt

A. Partea I. Descrierea imobilului

TEREN Extravilan

Adresa: Jud. Neamt

Nr. Crt	Nr cadastral Nr. topografic	Suprafața* (mp)	Observații / Referințe
A1		2.500	Sector cadastral:47 Teren neimprejmuit;

B. Partea II. Proprietari și acte

Inscrieri privitoare la dreptul de proprietate și alte drepturi reale		Referințe
/		
Act Notarial nr. CM NR. 174, din 03/09/2024 emis de BIN TEODORESCU MIHAELA;		
B1	Intabulare, drept de PROPRIETATE, dobandit prin Succesiune, cota actuala 1/2 1) ANTON G DIDINA	A1
B2	Intabulare, drept de PROPRIETATE, dobandit prin Succesiune, cota actuala 1/2 1) VORONIANU G AGLAIȚA	A1

C. Partea III. SARCINI .

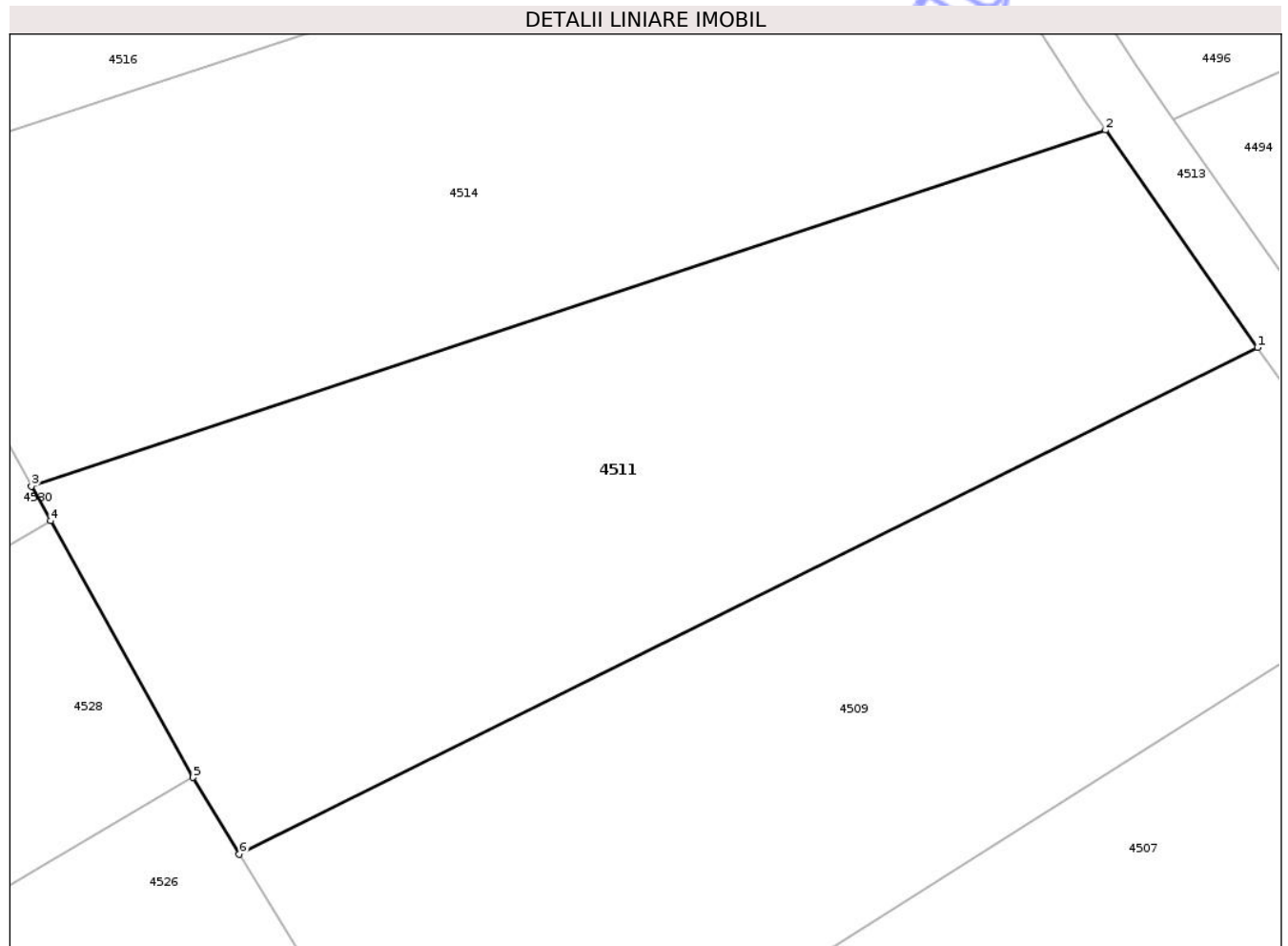
Inscrieri privind dezmembramintele dreptului de proprietate, drepturi reale de garanție și sarcini	Referințe
NU SUNT	

Anexa Nr. 1 La Partea I

Teren

Nr cadastral	Suprafața (mp)*	Observații / Referințe
	2.500	

* Suprafața este determinată în planul de proiecție Stereo 70.



Date referitoare la teren

Crt	Categorie folosință	Intra vilan	Suprafața (mp)	Tarla	Parcelă	Nr. topo	Observații / Referințe
1	arabil	NU	2.500	36	261/13	-	NR TOPO CORECT TARLA 36, PARCELA 291/13

Lungime Segmente

1) Valorile lungimilor segmentelor sunt obținute din proiecție în plan.

Punct început	X / Y	Punct sfârșit	X / Y	Lungime segment (** (m)
1	621.703,672 630.571,604	2	621.691,407 630.589,122	21.385
2	621.691,407 630.589,122	3	621.604,703 630.560,417	91.333
3	621.604,703 630.560,417	4	621.606,249 630.557,632	3.185
4	621.606,249 630.557,632	5	621.617,744 630.536,93	23.68
5	621.617,744 630.536,93	6	621.621,484 630.530,768	7.209

Punct început	X / Y	Punct sfârșit	X / Y	Lungime segment (** (m)
6	621.621,484 630.530,768	1	621.703,672 630.571,604	91.774

** Lungimile segmentelor sunt determinate în planul de proiecție Stereo 70 și sunt rotunjite la 1 milimetru.

*** Distanța dintre puncte este formată din segmente cumulate ce sunt mai mici decât valoarea 1 milimetru.

Neutilizabil în Circuitul Civil

**DATE DESPRE IMOBILUL NR. 4513**

Oficiul de Cadastru și Publicitate Imobiliară NEAMT
Biroul de Cadastru și Publicitate Imobiliară Targu-Neamt

A. Partea I. Descrierea imobilului

TEREN Extravilan

Adresa: Jud. Neamt

Nr. Crt	Nr cadastral Nr. topografic	Suprafața* (mp)	Observații / Referințe
A1		1.759	Sector cadastral:47 Teren neimprejmuit;

B. Partea II. Proprietari și acte

Inscrieri privitoare la dreptul de proprietate și alte drepturi reale	Referințe
/	
Act Administrativ nr. 8784, din 21/11/2024 emis de COMUNA PASTRAVENI;	
B1	Inscrierea posesiei, drept de PROPRIETATE, dobandit prin Lege, cota actuala 1/1
	1) NEIDENTIFICAT NEIDENTIFICAT
Act Normativ nr. 7, din 13/03/1996 emis de PARLAMENTUL ROMÂNIEI (Art. 13);	
B2	Se noteaza mențiunea de proprietar neidentificat

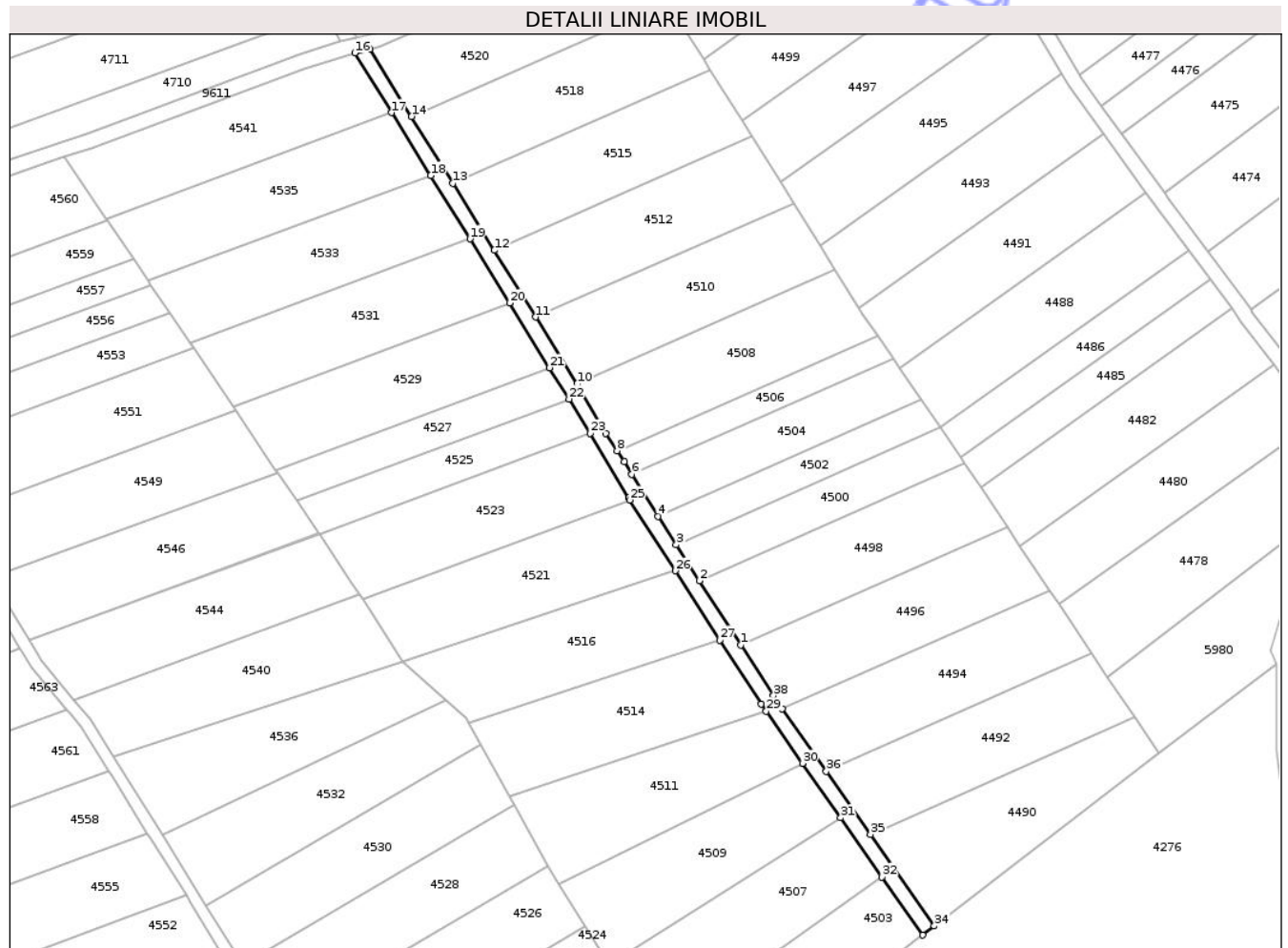
C. Partea III. SARCINI .

Inscrieri privind dezmembramintele dreptului de proprietate, drepturi reale de garanție și sarcini	Referințe
NU SUNT	

Teren

Nr cadastral	Suprafața (mp)*	Observații / Referințe
	1.759	

* Suprafața este determinată în planul de proiecție Stereo 70.



Date referitoare la teren

Crt	Categorie folosință	Intravilan	Suprafața (mp)	Tarla	Parcelă	Nr. topo	Observații / Referințe
1	drum	NU	1.759	36	291	-	

Lungime Segmente

1) Valorile lungimilor segmentelor sunt obținute din proiecție în plan.

Punct început	X / Y	Punct sfârșit	X / Y	Lungime segment (** (m)
1	621.682,817 630.611,493	2	621.668,876 630.633,153	25.759
3	621.661,039 630.645,33	4	621.654,862 630.654,927	11.413
5	621.649,18 630.663,755	6	621.646,028 630.669,039	6.152
7	621.643,424 630.673,404	8	621.641,078 630.677,057	4.342
9	621.637,302 630.682,938	10	621.627,513 630.699,603	19.327

Punct început	X / Y	Punct sfârșit	X / Y	Lungime segment (** (m)
2	621.668,876 630.633,153	3	621.661,039 630.645,33	14.481
4	621.654,862 630.654,927	5	621.649,18 630.663,755	10.498
6	621.646,028 630.669,039	7	621.643,424 630.673,404	5.083
8	621.641,078 630.677,057	9	621.637,302 630.682,938	6.989
10	621.627,513 630.699,603	11	621.613,552 630.722,113	26.488

Punct început	X / Y	Punct sfârșit	X / Y	Lungime segment (** (m)	Punct început	X / Y	Punct sfârșit	X / Y	Lungime segment (** (m)
11	621.613,552 630.722,113	12	621.599,573 630.744,651	26.522	12	621.599,573 630.744,651	13	621.585,576 630.767,218	26.555
13	621.585,576 630.767,218	14	621.571,562 630.789,812	26.587	14	621.571,562 630.789,812	15	621.557,488 630.812,504	26.701
15	621.557,488 630.812,504	16	621.552,404 630.811,216	5.245	16	621.552,404 630.811,216	17	621.564,895 630.791,076	23.698
17	621.564,895 630.791,076	18	621.578,034 630.769,891	24.929	18	621.578,034 630.769,891	19	621.591,305 630.748,494	25.178
19	621.591,305 630.748,494	20	621.604,712 630.726,88	25.435	20	621.604,712 630.726,88	21	621.618,257 630.705,04	25.699
21	621.618,257 630.705,04	22	621.624,81 630.694,475	12.432	22	621.624,81 630.694,475	23	621.631,905 630.682,953	13.532
23	621.631,905 630.682,953	24	621.644,93 630.661,121	25.422	24	621.644,93 630.661,121	25	621.645,374 630.660,431	0.821
25	621.645,374 630.660,431	26	621.660,759 630.636,526	28.428	26	621.660,759 630.636,526	27	621.675,816 630.613,132	27.82
27	621.675,816 630.613,132	28	621.689,691 630.591,574	25.637	28	621.689,691 630.591,574	29	621.691,407 630.589,122	2.993
29	621.691,407 630.589,122	30	621.703,672 630.571,604	21.385	30	621.703,672 630.571,604	31	621.716,58 630.553,166	22.508
31	621.716,58 630.553,166	32	621.730,531 630.533,239	24.325	32	621.730,531 630.533,239	33	621.744,239 630.513,66	23.9
33	621.744,239 630.513,66	34	621.748,211 630.516,704	5.005	34	621.748,211 630.516,704	35	621.726,64 630.547,516	37.612
35	621.726,64 630.547,516	36	621.711,721 630.568,825	26.013	36	621.711,721 630.568,825	37	621.696,884 630.590,018	25.871
37	621.696,884 630.590,018	38	621.693,842 630.594,362	5.303	38	621.693,842 630.594,362	1	621.682,817 630.611,493	20.372

** Lungimile segmentelor sunt determinate în planul de proiecție Stereo 70 și sunt rotunjite la 1 milimetru.

*** Distanța dintre puncte este formată din segmente cumulate ce sunt mai mici decât valoarea 1 milimetru.

**DATE DESPRE IMOBILUL NR. 4515**

Oficiul de Cadastru și Publicitate Imobiliară NEAMT
Biroul de Cadastru și Publicitate Imobiliară Targu-Neamt

A. Partea I. Descrierea imobilului

TEREN Extravilan

Adresa: Jud. Neamt

Nr. Crt	Nr cadastral Nr. topografic	Suprafața* (mp)	Observații / Referințe
A1		2.500	Sector cadastral:47 Teren neimprejmuit;

B. Partea II. Proprietari și acte

Inscrieri privitoare la dreptul de proprietate și alte drepturi reale		Referințe
/		
Act Notarial nr. CM NR. 830, din 14/07/1992 emis de NSJ NEAMȚ;		
B1	Intabulare, drept de PROPRIETATE, dobandit prin Succesiune, cota actuala 1/4 1) VASILE CARMEN-LENUȚA	A1
Act Administrativ nr. 5489, din 19/10/2007 emis de CJPSDPAT NEAMȚ;		
B1	Intabulare, drept de PROPRIETATE, dobandit prin Reconstituire, cota actuala 3/4 1) DUMITRU GH VERONA, LIPSA CNP	A1

C. Partea III. SARCINI .

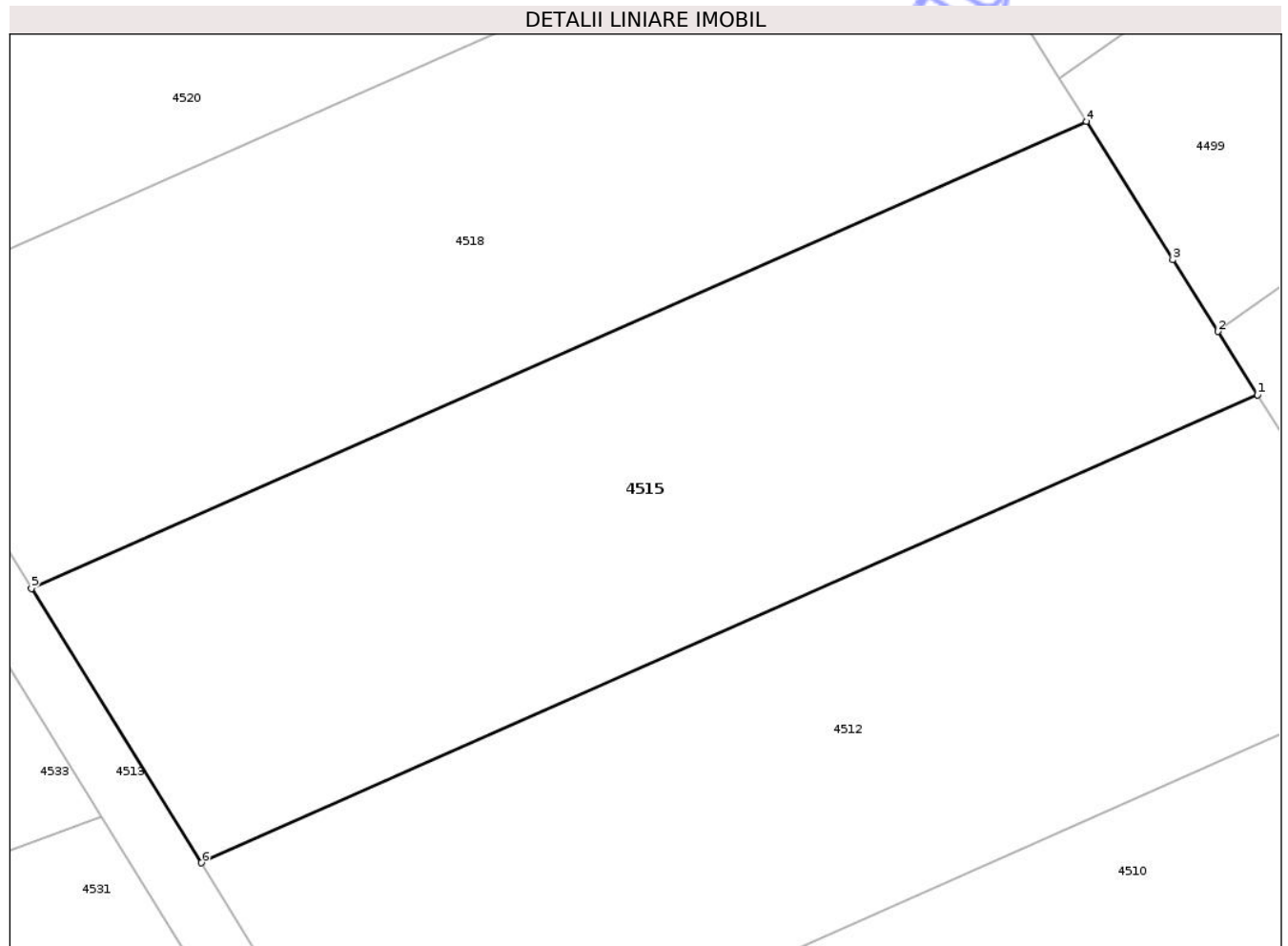
Inscrieri privind dezmembramintele dreptului de proprietate, drepturi reale de garanție și sarcini	Referințe
NU SUNT	

Anexa Nr. 1 La Partea I

Teren

Nr cadastral	Suprafața (mp)*	Observații / Referințe
	2.500	

* Suprafața este determinată în planul de proiecție Stereo 70.



Date referitoare la teren

Crt	Categorie folosință	Intra vilan	Suprafața (mp)	Tarla	Parcelă	Nr. topo	Observații / Referințe
1	arabil	NU	2.500	36	261/3	-	NR TOPO CORECT TARLA 36, PARCELA 291/3

Lungime Segmente

1) Valorile lungimilor segmentelor sunt obținute din proiecție în plan.

Punct început	X / Y	Punct sfârșit	X / Y	Lungime segment (** (m)
1	621.686,56 630.783,127	2	621.683,279 630.788,364	6.18
2	621.683,279 630.788,364	3	621.679,588 630.794,257	6.954
3	621.679,588 630.794,257	4	621.672,456 630.805,646	13.438
4	621.672,456 630.805,646	5	621.585,576 630.767,218	94.999
5	621.585,576 630.767,218	6	621.599,573 630.744,651	26.555

Punct început	X / Y	Punct sfârșit	X / Y	Lungime segment (** (m)
6	621.599,573 630.744,651	1	621.686,56 630.783,127	95.117

** Lungimile segmentelor sunt determinate în planul de proiecție Stereo 70 și sunt rotunjite la 1 milimetru.

*** Distanța dintre puncte este formată din segmente cumulate ce sunt mai mici decât valoarea 1 milimetru.

Neutilizabil în Circuitul Civil



DATE DESPRE IMOBILUL NR. 4517

Oficiul de Cadastru și Publicitate Imobiliară NEAMT
Biroul de Cadastru și Publicitate Imobiliară Targu-Neamt

A. Partea I. Descrierea imobilului

TEREN Extravilan

Adresa: Jud. Neamt

Nr. Crt	Nr cadastral Nr. topografic	Suprafața* (mp)	Observații / Referințe
A1		729	Sector cadastral:47 Teren neimprejmuit;

B. Partea II. Proprietari și acte

Inscrieri privitoare la dreptul de proprietate și alte drepturi reale	Referințe
/	
Act Administrativ nr. 8784, din 21/11/2024 emis de COMUNA PASTRAVENI;	
B1	Inscrierea posesiei, drept de PROPRIETATE, dobandit prin Lege, cota actuala 1/1
	1) NEIDENTIFICAT NEIDENTIFICAT
Act Normativ nr. 7, din 13/03/1996 emis de PARLAMENTUL ROMÂNIEI (Art. 13);	
B2	Se noteaza mențiunea de proprietar neidentificat

C. Partea III. SARCINI .

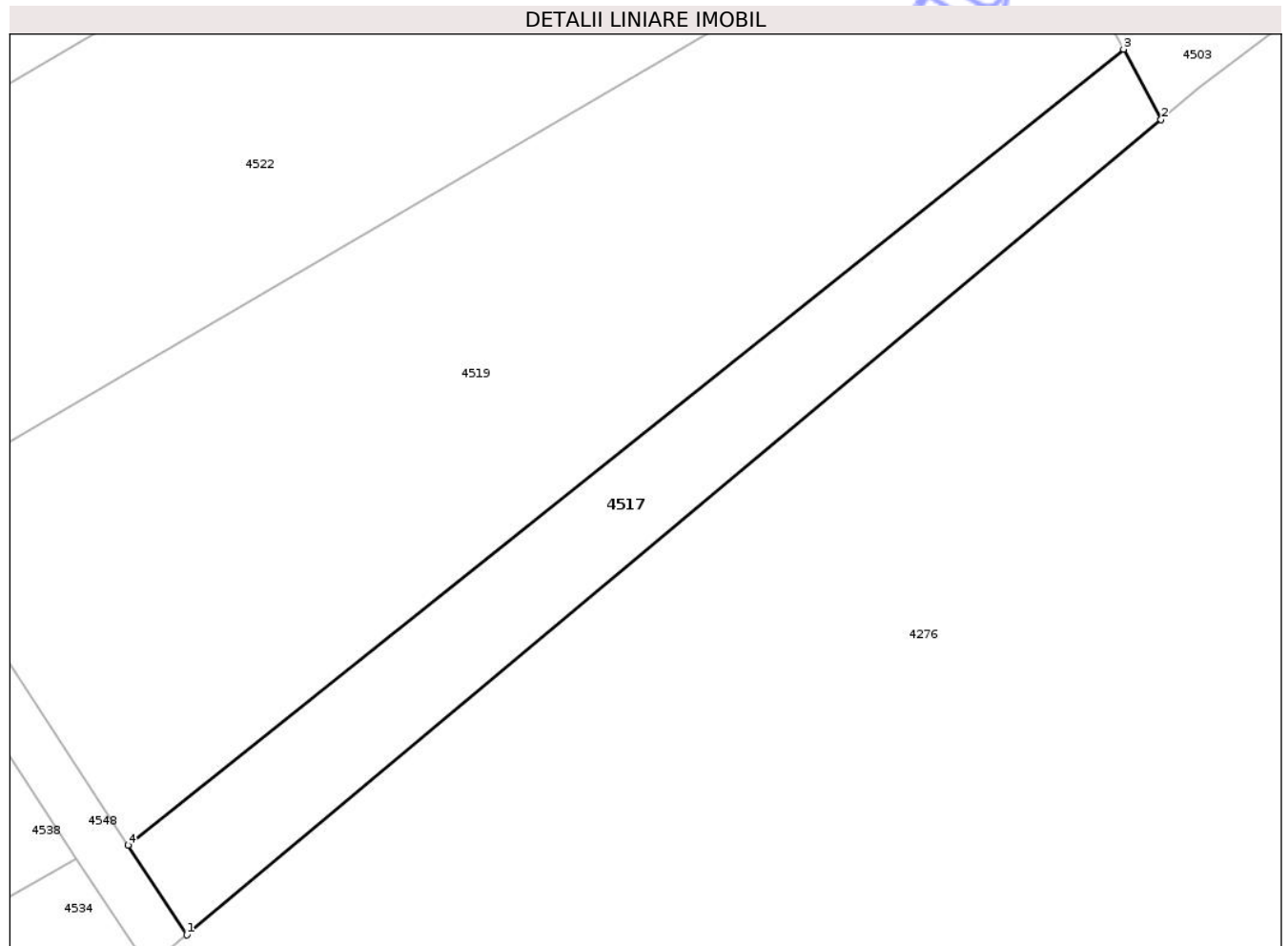
Inscrieri privind dezmembramintele dreptului de proprietate, drepturi reale de garanție și sarcini	Referințe
NU SUNT	

Anexa Nr. 1 La Partea I

Teren

Nr cadastral	Suprafața (mp)*	Observații / Referințe
	729	

* Suprafața este determinată în planul de proiecție Stereo 70.



Date referitoare la teren

Crt	Categorie folosință	Intra vilan	Suprafața (mp)	Tarla	Parcelă	Nr. topo	Observații / Referințe
1	arabil	NU	729	36	291	-	

Lungime Segmente

1) Valorile lungimilor segmentelor sunt obținute din proiecție în plan.

Punct început	X / Y	Punct sfârșit	X / Y	Lungime segment (** (m)
1	621.589,342 630.389,429	2	621.666,047 630.453,518	99.956
2	621.666,047 630.453,518	3	621.663,087 630.459,063	6.286
3	621.663,087 630.459,063	4	621.584,717 630.396,481	100.291
4	621.584,717 630.396,481	1	621.589,342 630.389,429	8.433

** Lungimile segmentelor sunt determinate în planul de proiecție Stereo 70 și sunt rotunjite la 1 milimetru.

*** Distanța dintre puncte este formată din segmente cumulate ce sunt mai mici decât valoarea 1 milimetru.

Neutilizabil în Circuitul
Civil

**DATE DESPRE IMOBILUL NR. 4521**

Oficiul de Cadastru și Publicitate Imobiliară NEAMT
 Biroul de Cadastru și Publicitate Imobiliară Targu-Neamt

A. Partea I. Descrierea imobilului

TEREN Extravilan

Adresa: Jud. Neamt

Nr. Crt	Nr cadastral Nr. topografic	Suprafața* (mp)	Observații / Referințe
A1		2.500	Sector cadastral:47 Teren neimprejmuit;

B. Partea II. Proprietari și acte

Inscrieri privitoare la dreptul de proprietate și alte drepturi reale	Referințe
/	
Act Notarial nr. CM NR. 66, din 09/07/2009 emis de NP DAVID DANIELA;	
B1	A1
Intabulare, drept de PROPRIETATE, dobandit prin Iesire Din Indiviziune, cota actuala 1/1 1) GRUMAZESCU I ANICA	

C. Partea III. SARCINI .

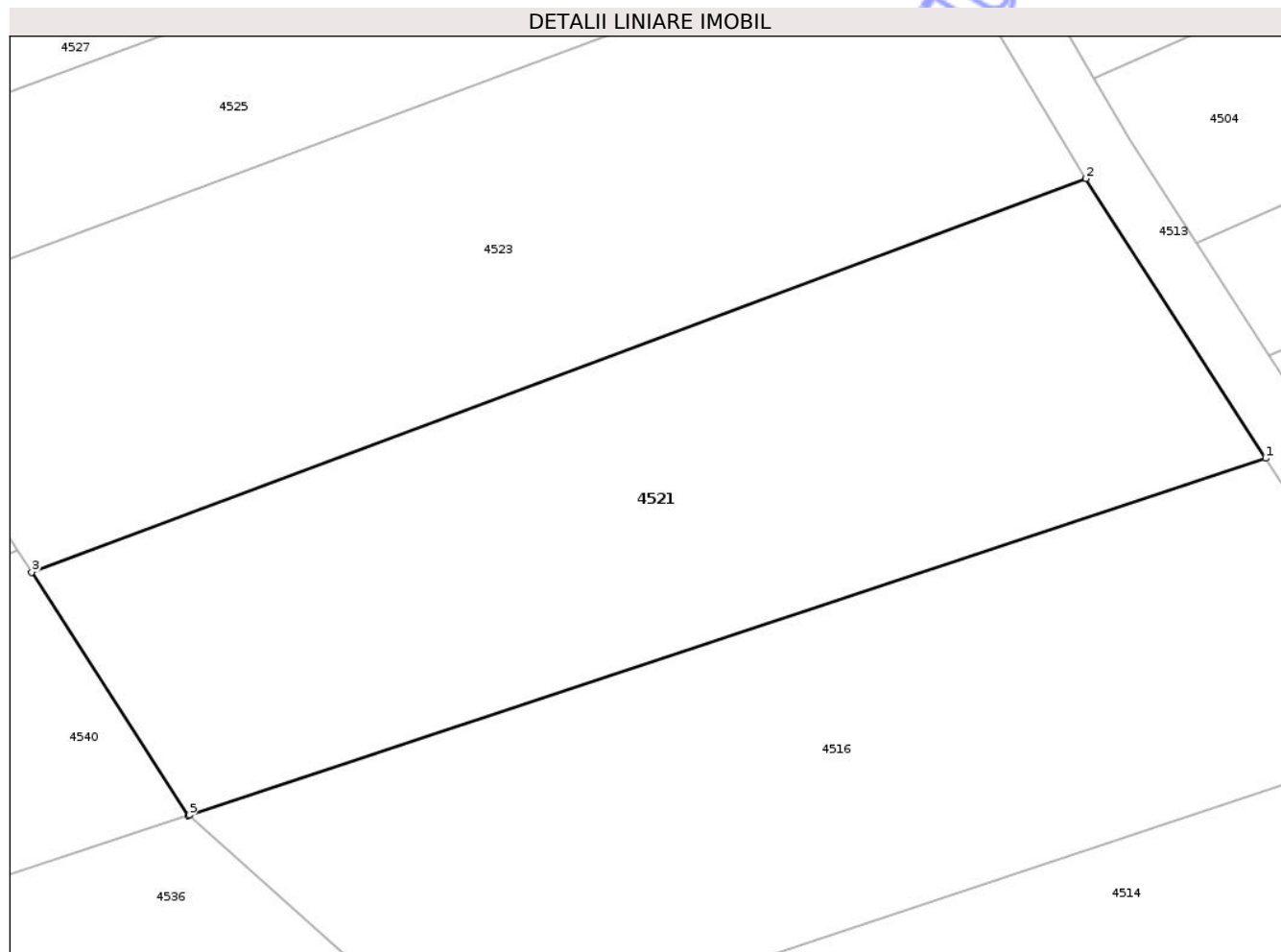
Inscrieri privind dezmembramintele dreptului de proprietate, drepturi reale de garanție și sarcini	Referințe
NU SUNT	

Anexa Nr. 1 La Partea I

Teren

Nr cadastral	Suprafața (mp)*	Observații / Referințe
	2.500	

* Suprafața este determinată în planul de proiecție Stereo 70.



Date referitoare la teren

Crt	Categorie folosință	Intra vilan	Suprafața (mp)	Tarla	Parcelă	Nr. topo	Observații / Referințe
1	arabil	NU	2.500	36	261/58	-	NR TOPO CORECT TARLA 36, PARCELA 291/58

Lungime Segmente

1) Valorile lungimilor segmentelor sunt obținute din proiecție în plan.

Punct început	X / Y	Punct sfârșit	X / Y	Lungime segment (** (m)
1	621.660,759 630.636,526	2	621.645,374 630.660,431	28.428
2	621.645,374 630.660,431	3	621.555,182 630.626,802	96.257
3	621.555,182 630.626,802	4	621.568,557 630.606,0	24.73
4	621.568,557 630.606,0	5	621.568,646 630.606,03	0.094
5	621.568,646 630.606,03	1	621.660,759 630.636,526	97.03

** Lungimile segmentelor sunt determinate în planul de proiecție Stereo 70 și sunt rotunjite la 1 milimetru.

*** Distanța dintre puncte este formată din segmente cumulate ce sunt mai mici decât valoarea 1 milimetru.

Neutilizabil în Circuitul
Civil



DATE DESPRE IMOBILUL NR. 4525

Oficiul de Cadastru și Publicitate Imobiliară NEAMT
Biroul de Cadastru și Publicitate Imobiliară Targu-Neamt

A. Partea I. Descrierea imobilului

TEREN Extravilan

Adresa: Jud. Neamt

Nr. Crt	Nr cadastral Nr. topografic	Suprafața* (mp)	Observații / Referințe
A1		1.300	Sector cadastral:47 Teren neimprejmuit;

B. Partea II. Proprietari și acte

Inscrieri privitoare la dreptul de proprietate și alte drepturi reale	Referințe
/	
Act Notarial nr. CM NR. 134, din 27/06/1997 emis de BNP DAVID DANIELA;	
B1 Intabulare, drept de PROPRIETATE, dobandit prin Succesiune, cota actuala 70/280 1) MÎNDRU AGLAIA, LIPSA CNP	A1
B2 Intabulare, drept de PROPRIETATE, dobandit prin Succesiune, cota actuala 30/280 1) MOGA E MARIA, LIPSA CNP	A1
B3 Intabulare, drept de PROPRIETATE, dobandit prin Succesiune, cota actuala 30/280 1) MÎNDRU E FLORIN, LIPSA CNP	A1
B4 Intabulare, drept de PROPRIETATE, dobandit prin Succesiune, cota actuala 30/280 1) DOROȘCAN E AURICA, LIPSA CNP	A1
B5 Intabulare, drept de PROPRIETATE, dobandit prin Succesiune, cota actuala 30/280 1) BACIU E MICA, LIPSA CNP	A1
B6 Intabulare, drept de PROPRIETATE, dobandit prin Succesiune, cota actuala 30/280 1) MÎNDRU E ERMIL, LIPSA CNP	A1
B7 Intabulare, drept de PROPRIETATE, dobandit prin Succesiune, cota actuala 30/280 1) MÎNDRU E NECULAI, LIPSA CNP	A1
B8 Intabulare, drept de PROPRIETATE, dobandit prin Succesiune, cota actuala 3/280 1) MÎNDRU I CATALIN IOAN, LIPSA CNP	A1
B9 Intabulare, drept de PROPRIETATE, dobandit prin Succesiune, cota actuala 3/280 1) MÎNDRU I EMANUEL, LIPSA CNP	A1
B10 Intabulare, drept de PROPRIETATE, dobandit prin Succesiune, cota actuala 3/280 1) MÎNDRU I RAMONA ESTERA, LIPSA CNP	A1
B11 Intabulare, drept de PROPRIETATE, dobandit prin Succesiune, cota actuala 3/280 1) MÎNDRU I DANIEL, LIPSA CNP	A1
B12 Intabulare, drept de PROPRIETATE, dobandit prin Succesiune, cota actuala 3/280 1) MÎNDRU I NICOLETA, LIPSA CNP	A1
B13 Intabulare, drept de PROPRIETATE, dobandit prin Succesiune, cota actuala 3/280 1) MÎNDRU I SORIN, LIPSA CNP	A1
B14 Intabulare, drept de PROPRIETATE, dobandit prin Succesiune, cota actuala 3/280 1) MÎNDRU I GABRIEL, LIPSA CNP	A1
B15 Intabulare, drept de PROPRIETATE, dobandit prin Succesiune, cota actuala 3/280 1) MÎNDRU I LACRAMIOARA, LIPSA CNP	A1
B16 Intabulare, drept de PROPRIETATE, dobandit prin Succesiune, cota actuala 3/280 1) MÎNDRU I LOREDANA, LIPSA CNP	A1

Inscrieri privitoare la dreptul de proprietate și alte drepturi reale		Referințe
B17	Intabulare, drept de PROPRIETATE, dobândit prin Succesiune, cota actuala 3/280 1) BALICA I ELENA , LIPSA CNP	A1

C. Partea III. SARCINI .

Inscrieri privind dezmembramintele dreptului de proprietate, drepturi reale de garanție și sarcini	Referințe
NU SUNT	

Neutilizabil în Circuitul Civil

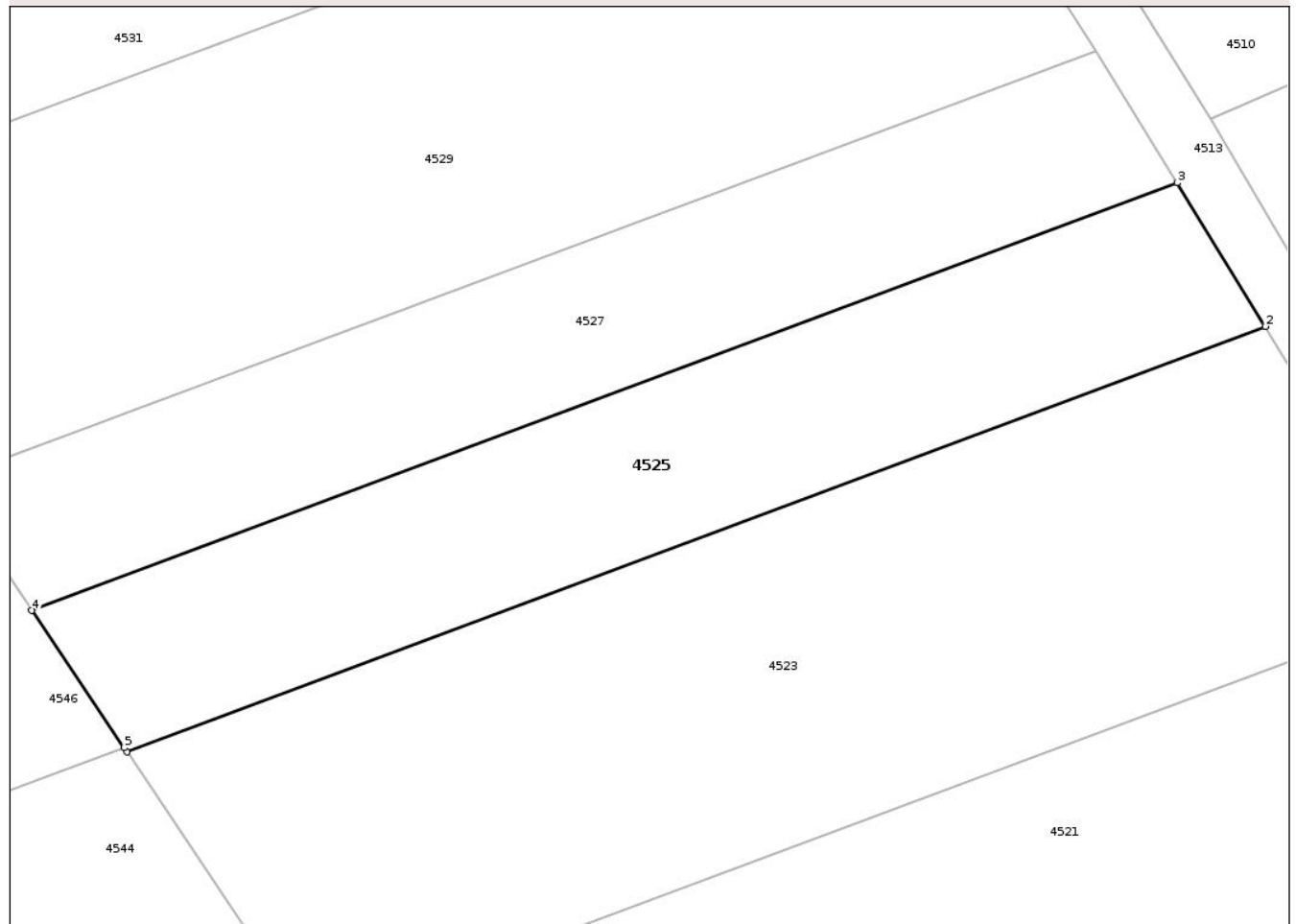
Anexa Nr. 1 La Partea I

Teren

Nr cadastral	Suprafața (mp)*	Observații / Referințe
	1.300	

* Suprafața este determinată în planul de proiecție Stereo 70.

DETALII LINIARE IMOBIL



Date referitoare la teren

Crt	Categorie folosință	Intra vilan	Suprafața (mp)	Tarla	Parcelă	Nr. topo	Observații / Referințe
1	arabil	NU	1.300	36	261/56	-	NR TOPO CORECT TARLA 36, PARCELA 291/56

Lungime Segmente

1) Valorile lungimilor segmentelor sunt obținute din proiecție în plan.

Punct început	X / Y	Punct sfârșit	X / Y	Lungime segment (** (m)
1	621.540,444 630.648,85	2	621.631,905 630.682,953	97.612
2	621.631,905 630.682,953	3	621.624,81 630.694,475	13.532
3	621.624,81 630.694,475	4	621.532,795 630.660,166	98.203
4	621.532,795 630.660,166	5	621.540,232 630.649,164	13.28
5	621.540,232 630.649,164	1	621.540,444 630.648,85	0.378

** Lungimile segmentelor sunt determinate în planul de proiecție Stereo 70 și sunt rotunjite la 1 milimetru.

*** Distanța dintre puncte este formată din segmente cumulate ce sunt mai mici decât valoarea 1 milimetru.

Neutilizabil în Circuitul
Civil

**DATE DESPRE IMOBILUL NR. 4526**

Oficiul de Cadastru și Publicitate Imobiliară NEAMT
Biroul de Cadastru și Publicitate Imobiliară Targu-Neamt

A. Partea I. Descrierea imobilului

TEREN Extravilan

Adresa: Jud. Neamt

Nr. Crt	Nr cadastral Nr. topografic	Suprafața* (mp)	Observații / Referințe
A1		2.500	Sector cadastral:47 Teren neimprejmuit;

B. Partea II. Proprietari și acte

Inscrieri privitoare la dreptul de proprietate și alte drepturi reale		Referințe
/		
Act Notarial nr. CM NR. 132, din 08/08/2018 emis de NP DANIELA DAVID;		
B1	Intabulare, drept de PROPRIETATE, dobandit prin Succesiune, cota actuala 1/4 1) EȘANU IRINA	A1
B2	Intabulare, drept de PROPRIETATE, dobandit prin Succesiune, cota actuala 3/4 1) EȘANU S LUCIAN-BOGDAN	A1

C. Partea III. SARCINI .

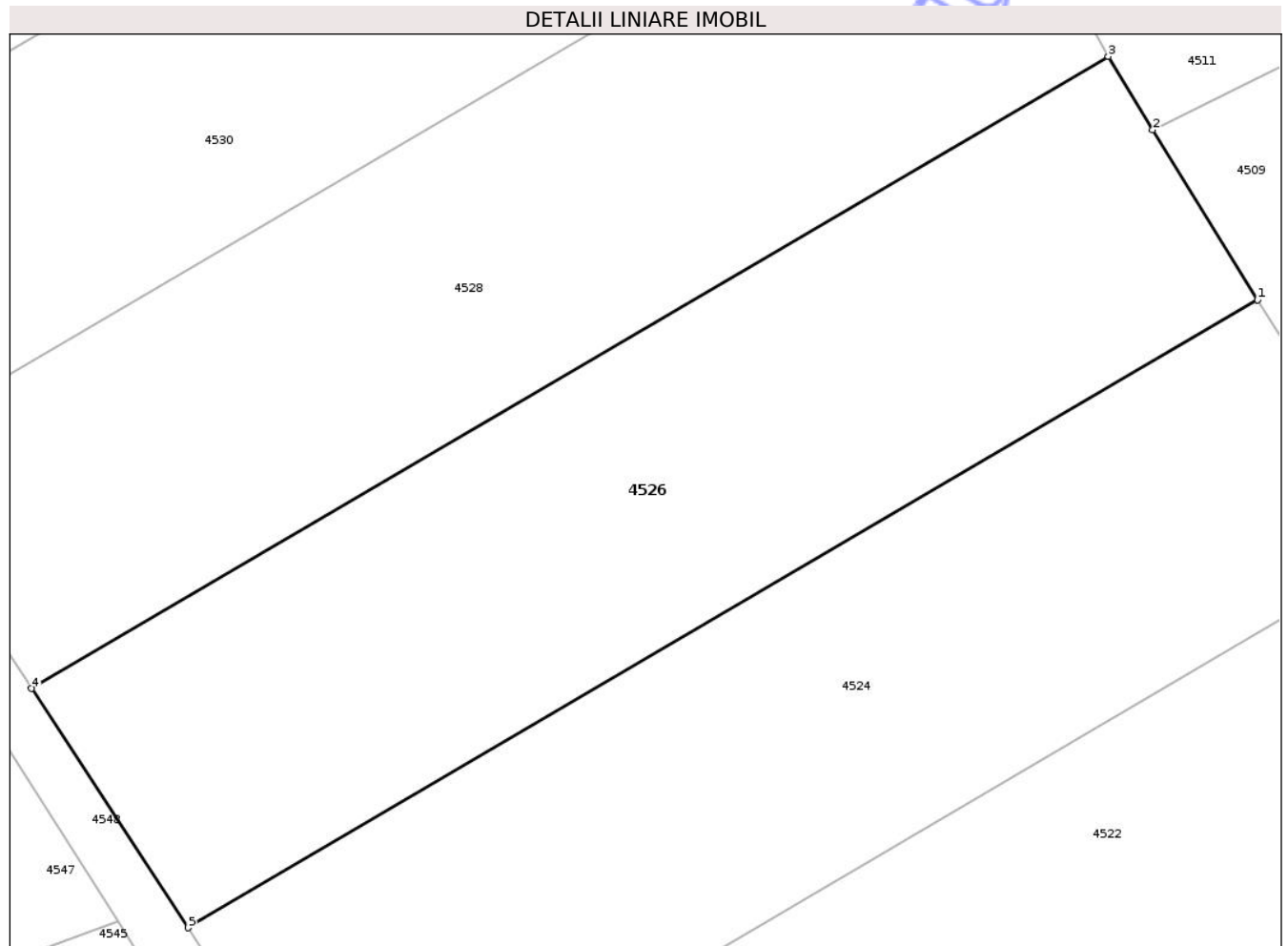
Inscrieri privind dezmembramintele dreptului de proprietate, drepturi reale de garanție și sarcini	Referințe
NU SUNT	

Anexa Nr. 1 La Partea I

Teren

Nr cadastral	Suprafața (mp)*	Observații / Referințe
	2.500	

* Suprafața este determinată în planul de proiecție Stereo 70.



Date referitoare la teren

Crt	Categorie folosință	Intra vilan	Suprafața (mp)	Tarla	Parcelă	Nr. topo	Observații / Referințe
1	arabil	NU	2.500	36	261/45	-	NR TOPO CORECT TARLA 36, PARCELA 291/45

Lungime Segmente

1) Valorile lungimilor segmentelor sunt obținute din proiecție în plan.

Punct început	X / Y	Punct sfârșit	X / Y	Lungime segment (** (m)
1	621.630,289 630.516,524	2	621.621,484 630.530,768	16.745
2	621.621,484 630.530,768	3	621.617,744 630.536,93	7.209
3	621.617,744 630.536,93	4	621.527,367 630.483,932	104.769
4	621.527,367 630.483,932	5	621.540,517 630.463,88	23.979
5	621.540,517 630.463,88	1	621.630,289 630.516,524	104.069

** Lungimile segmentelor sunt determinate în planul de proiecție Stereo 70 și sunt rotunjite la 1 milimetru.

*** Distanța dintre puncte este formată din segmente cumulate ce sunt mai mici decât valoarea 1 milimetru.

Neutilizabil în Circuitul
Civil

**DATE DESPRE IMOBILUL NR. 4527**

Oficiul de Cadastru și Publicitate Imobiliară NEAMȚ
Biroul de Cadastru și Publicitate Imobiliară Targu-Neamt

A. Partea I. Descrierea imobilului

TEREN Extravilan

Adresa: Jud. Neamt

Nr. Crt	Nr cadastral Nr. topografic	Suprafața* (mp)	Observații / Referințe
A1		1.200	Sector cadastral:47 Teren neimprejmuit;

B. Partea II. Proprietari și acte

Inscrieri privitoare la dreptul de proprietate și alte drepturi reale	Referințe
/	
Act Administrativ nr. 43/183, din 26/02/1996 emis de CJPSDPAT NEAMȚ;	
B1	A1
Intabulare, drept de PROPRIETATE, dobandit prin Reconstituire, cota actuala 1/1 1) PASCAL C VASILE, LIPSA CNP	

C. Partea III. SARCINI .

Inscrieri privind dezmembramintele dreptului de proprietate, drepturi reale de garanție și sarcini	Referințe
NU SUNT	

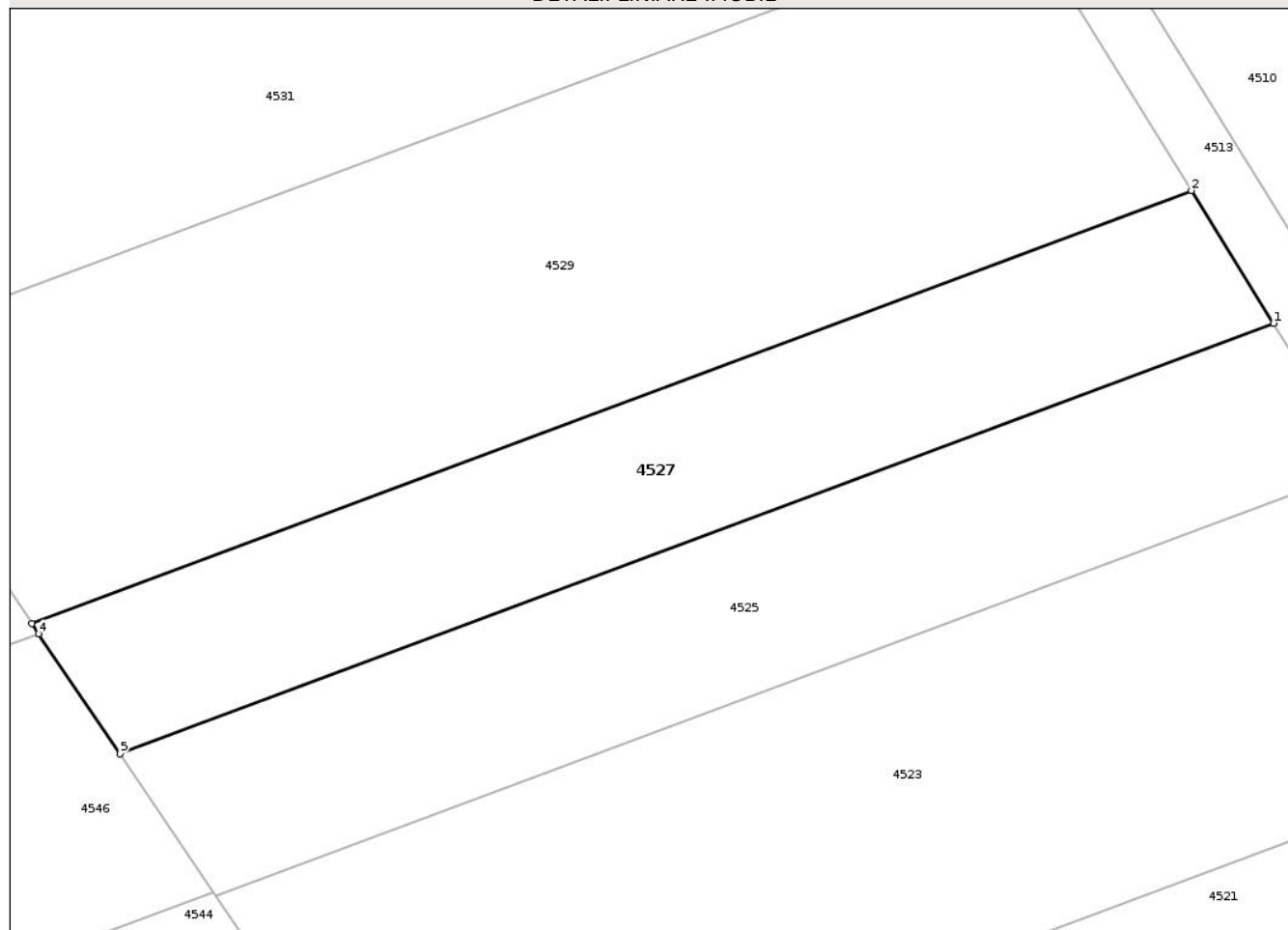
Anexa Nr. 1 La Partea I

Teren

Nr cadastral	Suprafața (mp)*	Observații / Referințe
	1.200	

* Suprafața este determinată în planul de proiecție Stereo 70.

DETALII LINIARE IMOBIL



Date referitoare la teren

Crt	Categorie folosință	Intra vilan	Suprafața (mp)	Tarla	Parcelă	Nr. topo	Observații / Referințe
1	arabil	NU	1.200	36	261/55	-	NR TOPO CORECT TARLA 36, PARCELA 291/55

Lungime Segmente

1) Valorile lungimilor segmentelor sunt obținute din proiecție în plan.

Punct început	X / Y	Punct sfârșit	X / Y	Lungime segment (** (m)
1	621.624,81 630.694,475	2	621.618,257 630.705,04	12.432
2	621.618,257 630.705,04	3	621.525,772 630.670,556	98.705
3	621.525,772 630.670,556	4	621.526,323 630.669,74	0.984
4	621.526,323 630.669,74	5	621.532,795 630.660,166	11.556
5	621.532,795 630.660,166	1	621.624,81 630.694,475	98.203

** Lungimile segmentelor sunt determinate în planul de proiecție Stereo 70 și sunt rotunjite la 1 milimetru.

*** Distanța dintre puncte este formată din segmente cumulate ce sunt mai mici decât valoarea 1 milimetru.

Neutilizabil în Circuitul
Civil

**DATE DESPRE IMOBILUL NR. 4528**

Oficiul de Cadastru și Publicitate Imobiliară NEAMȚ
 Biroul de Cadastru și Publicitate Imobiliară Targu-Neamt

A. Partea I. Descrierea imobilului

TEREN Extravilan

Adresa: Jud. Neamt

Nr. Crt	Nr cadastral Nr. topografic	Suprafața* (mp)	Observații / Referințe
A1		2.500	Sector cadastral:47 Teren neimprejmuit;

B. Partea II. Proprietari și acte

Inscrieri privitoare la dreptul de proprietate și alte drepturi reale	Referințe
/	
Act Administrativ nr. 43/2, din 17/07/2003 emis de CJPSDPAT NEAMȚ;	
B1	A1
Intabulare, drept de PROPRIETATE, dobandit prin Reconstituire, cota actuala 1/1 1) AILOAIE V ELENA, LIPSA CNP	

C. Partea III. SARCINI .

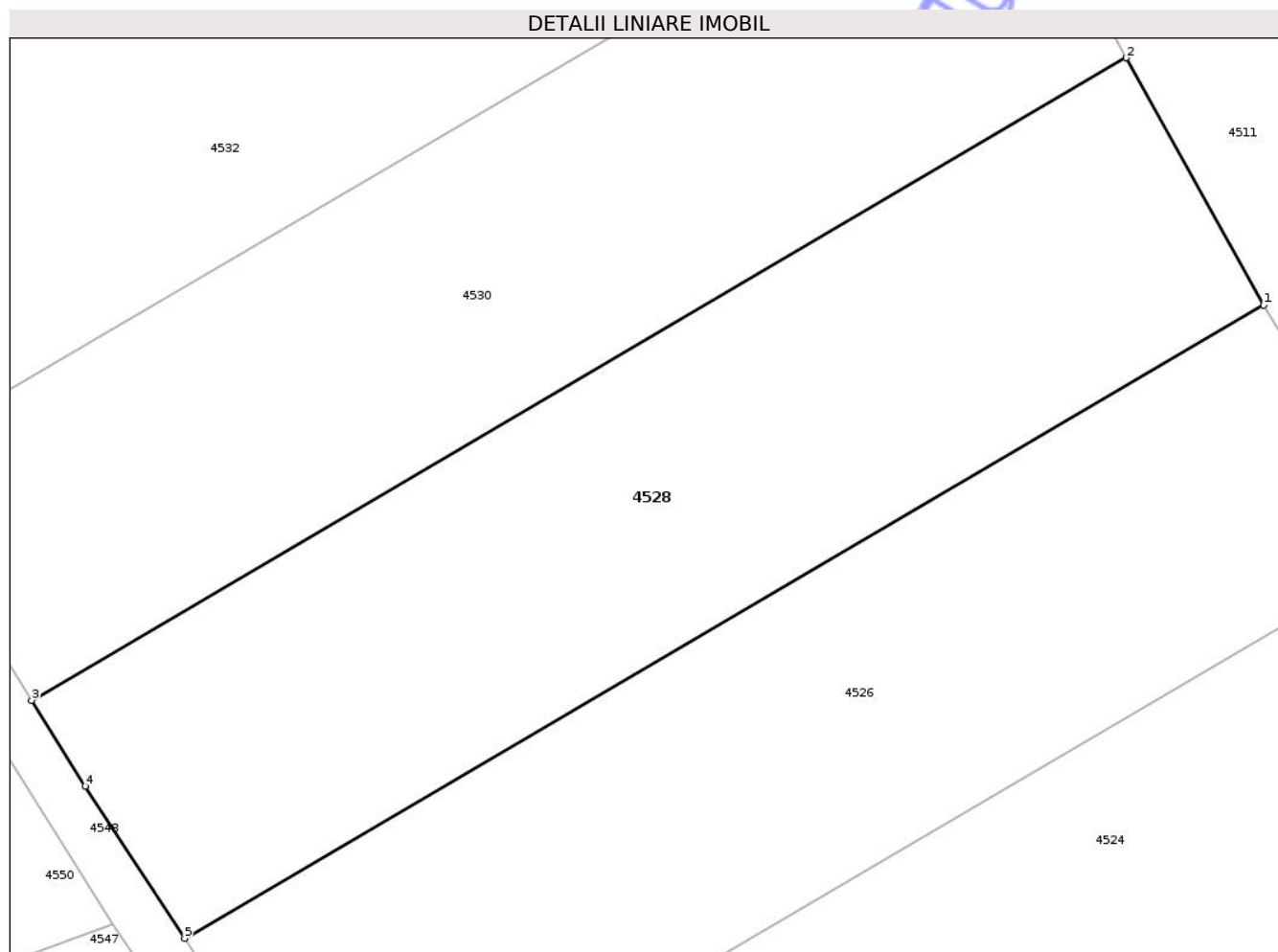
Inscrieri privind dezmembramintele dreptului de proprietate, drepturi reale de garanție și sarcini	Referințe
NU SUNT	

Anexa Nr. 1 La Partea I

Teren

Nr cadastral	Suprafața (mp)*	Observații / Referințe
	2.500	

* Suprafața este determinată în planul de proiecție Stereo 70.



Date referitoare la teren

Crt	Categorie folosință	Intra vilan	Suprafața (mp)	Tarla	Parcelă	Nr. topo	Observații / Referințe
1	arabil	NU	2.500	36	261/44	-	NR TOPO CORECT TARLA 36, PARCELA 291/44

Lungime Segmente

1) Valorile lungimilor segmentelor sunt obținute din proiecție în plan.

Punct început	X / Y	Punct sfârșit	X / Y	Lungime segment (** (m)
1	621.617,744 630.536,93	2	621.606,249 630.557,632	23.68
2	621.606,249 630.557,632	3	621.514,542 630.503,854	106.312
3	621.514,542 630.503,854	4	621.519,018 630.496,664	8.469
4	621.519,018 630.496,664	5	621.527,367 630.483,932	15.226
5	621.527,367 630.483,932	1	621.617,744 630.536,93	104.769

** Lungimile segmentelor sunt determinate în planul de proiecție Stereo 70 și sunt rotunjite la 1 milimetru.

*** Distanța dintre puncte este formată din segmente cumulate ce sunt mai mici decât valoarea 1 milimetru.

Neutilizabil în Circuitul
Civil

**DATE DESPRE IMOBILUL NR. 4530**

Oficiul de Cadastru și Publicitate Imobiliară NEAMȚ
 Biroul de Cadastru și Publicitate Imobiliară Targu-Neamt

A. Partea I. Descrierea imobilului

TEREN Extravilan

Adresa: Jud. Neamt

Nr. Crt	Nr cadastral Nr. topografic	Suprafața* (mp)	Observații / Referințe
A1		2.500	Sector cadastral:47 Teren neimprejmuit;

B. Partea II. Proprietari și acte

Inscrieri privitoare la dreptul de proprietate și alte drepturi reale	Referințe
/	
Act Administrativ nr. 43/413, din 10/08/2001 emis de CJPSDPAT NEAMȚ;	
B1	A1
Intabulare, drept de PROPRIETATE, dobandit prin Reconstituire, cota actuala 1/1	
1) IRIMIOAIA N ELENA, LIPSA CNP 2) ANCUȚA N IOAN, LIPSA CNP 3) ANCUȚA N CONSTANTIN, LIPSA CNP 4) ANCUȚA N VASILE, LIPSA CNP 5) STÎNGU V MARIA, LIPSA CNP 6) RUSANU N ANA, LIPSA CNP	

C. Partea III. SARCINI .

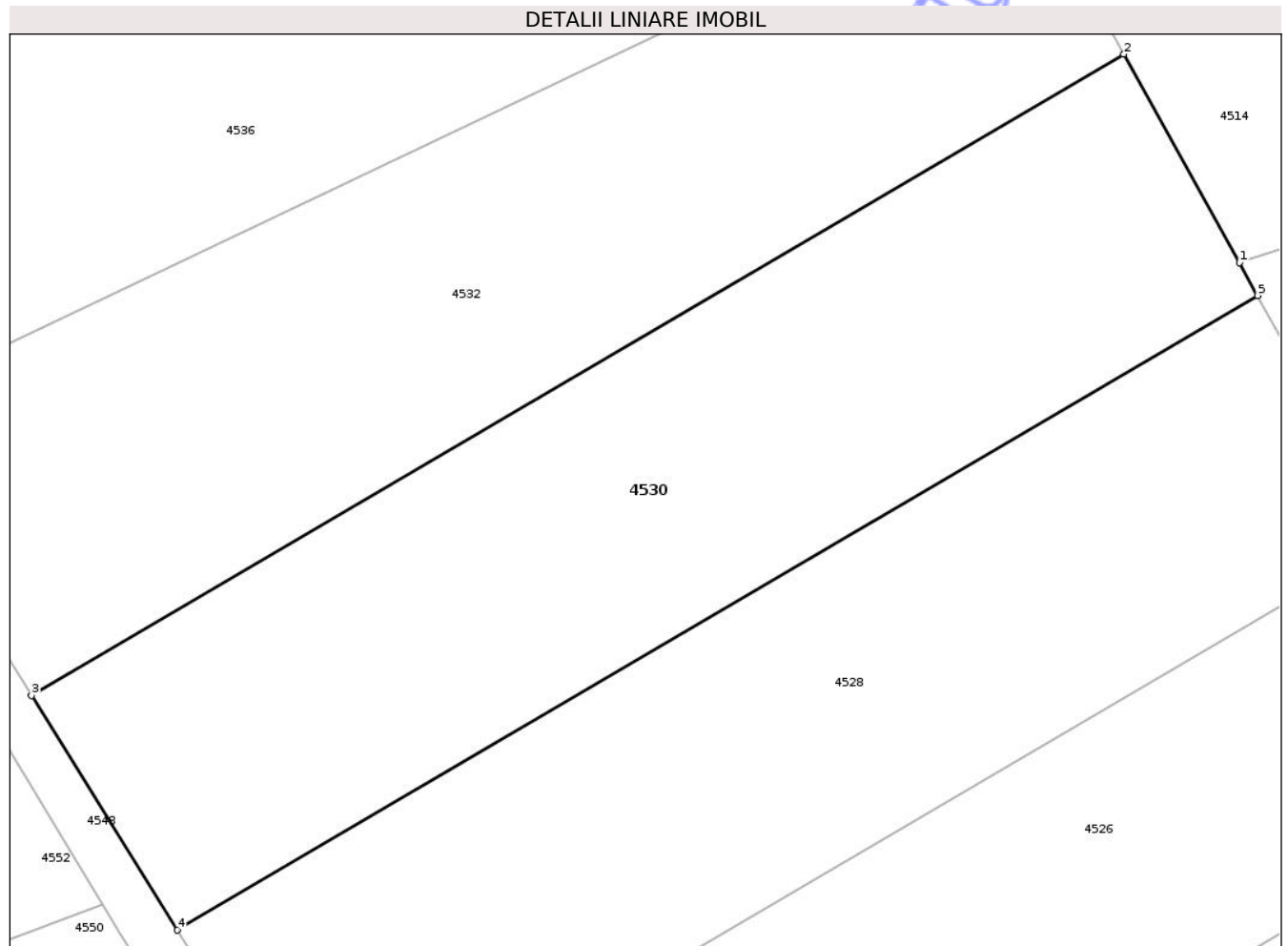
Inscrieri privind dezmembramintele dreptului de proprietate, drepturi reale de garanție și sarcini	Referințe
NU SUNT	

Anexa Nr. 1 La Partea I

Teren

Nr cadastral	Suprafața (mp)*	Observații / Referințe
	2.500	

* Suprafața este determinată în planul de proiecție Stereo 70.



Date referitoare la teren

Crt	Categorie folosință	Intra vilan	Suprafața (mp)	Tarla	Parcelă	Nr. topo	Observații / Referințe
1	arabil	NU	2.500	36	261/43	-	NR TOPO CORECT TARLA 36, PARCELA 291/43

Lungime Segmente

1) Valorile lungimilor segmentelor sunt obținute din proiecție în plan.

Punct început	X / Y	Punct sfârșit	X / Y	Lungime segment (** (m)
1	621.604,703 630.560,417	2	621.594,893 630.578,084	20.208
2	621.594,893 630.578,084	3	621.502,177 630.523,714	107.482
3	621.502,177 630.523,714	4	621.514,542 630.503,854	23.395
4	621.514,542 630.503,854	5	621.606,249 630.557,632	106.312
5	621.606,249 630.557,632	1	621.604,703 630.560,417	3.185

** Lungimile segmentelor sunt determinate în planul de proiecție Stereo 70 și sunt rotunjite la 1 milimetru.

*** Distanța dintre puncte este formată din segmente cumulate ce sunt mai mici decât valoarea 1 milimetru.

Neutilizabil în Circuitul
Civil

**DATE DESPRE IMOBILUL NR. 4532**

Oficiul de Cadastru și Publicitate Imobiliară NEAMT
Biroul de Cadastru și Publicitate Imobiliară Targu-Neamt

A. Partea I. Descrierea imobilului

TEREN Extravilan

Adresa: Jud. Neamt

Nr. Crt	Nr cadastral Nr. topografic	Suprafața* (mp)	Observații / Referințe
A1		2.500	Sector cadastral:47 Teren neimprejmuit;

B. Partea II. Proprietari și acte

Inscrieri privitoare la dreptul de proprietate și alte drepturi reale	Referințe
/	
Act Administrativ nr. 43/504, din 07/09/1999 emis de CJPSDPAT NEAMȚ;	
B1	A1
Intabulare, drept de PROPRIETATE, dobandit prin Reconstituire, cota actuala 1/1	
1) BARBIERU I VASILE, LIPSA CNP 2) PASCAL V VASILE, LIPSA CNP 3) PASCAL V COSTACHE, LIPSA CNP 4) BARBIERU I GHEORGHE, LIPSA CNP 5) PAVAL I AURICA, LIPSA CNP 6) RUSANU V MARIA, LIPSA CNP	

C. Partea III. SARCINI .

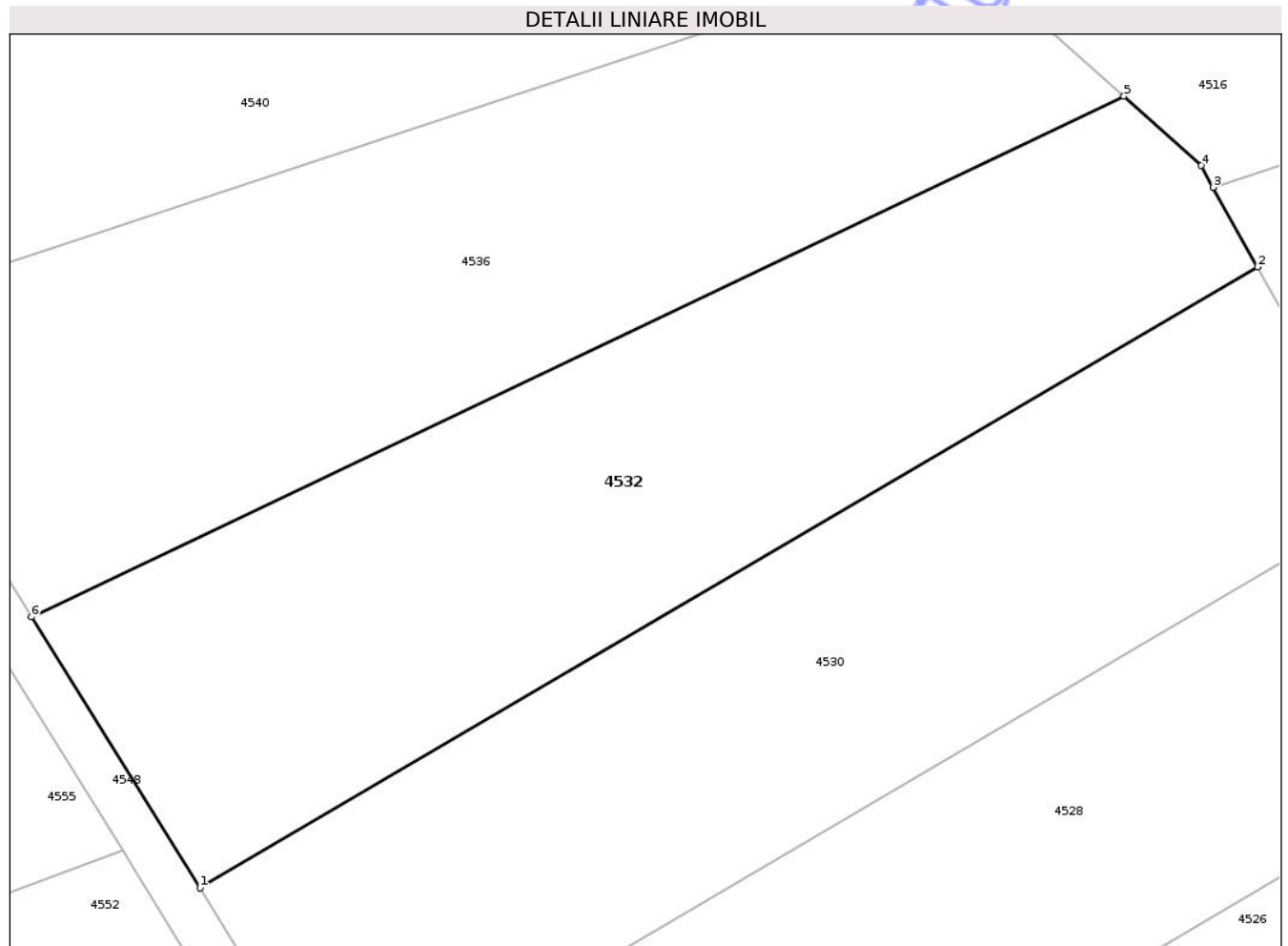
Inscrieri privind dezmembramintele dreptului de proprietate, drepturi reale de garanție și sarcini	Referințe
NU SUNT	

Anexa Nr. 1 La Partea I

Teren

Nr cadastral	Suprafața (mp)*	Observații / Referințe
	2.500	

* Suprafața este determinată în planul de proiecție Stereo 70.



Date referitoare la teren

Crt	Categorie folosință	Intravilan	Suprafața (mp)	Tarla	Parcelă	Nr. topo	Observații / Referințe
1	arabil	NU	2.500	36	261/42	-	NR TOPO CORECT TARLA 36, PARCELA 291/42

Lungime Segmente

1) Valorile lungimilor segmentelor sunt obținute din proiecție în plan.

Punct început	X / Y	Punct sfârșit	X / Y	Lungime segment (** (m)
1	621.502,177 630.523,714	2	621.594,893 630.578,084	107.482
2	621.594,893 630.578,084	3	621.591,02 630.585,059	7.977
3	621.591,02 630.585,059	4	621.589,965 630.586,959	2.174
4	621.589,965 630.586,959	5	621.583,173 630.593,036	9.114
5	621.583,173 630.593,036	6	621.487,404 630.547,443	106.068

Punct început	X / Y	Punct sfârșit	X / Y	Lungime segment (** (m)
6	621.487,404 630.547,443	1	621.502,177 630.523,714	27.951

** Lungimile segmentelor sunt determinate în planul de proiecție Stereo 70 și sunt rotunjite la 1 milimetru.

*** Distanța dintre puncte este formată din segmente cumulate ce sunt mai mici decât valoarea 1 milimetru.

Neutilizabil în Circuitul Civil

**DATE DESPRE IMOBILUL NR. 4534**

Oficiul de Cadastru și Publicitate Imobiliară NEAMT
Biroul de Cadastru și Publicitate Imobiliară Targu-Neamt

A. Partea I. Descrierea imobilului

TEREN Extravilan

Adresa: Jud. Neamt

Nr. Crt	Nr cadastral Nr. topografic	Suprafața* (mp)	Observații / Referințe
A1		2.500	Sector cadastral:47 Teren neimprejmuit;

B. Partea II. Proprietari și acte

Inscrieri privitoare la dreptul de proprietate și alte drepturi reale		Referințe
/		
Act Notarial nr. CD NR. 171, din 02/02/1998 emis de BNP DAVID DANIELA;		
B1	Intabulare, drept de PROPRIETATE, dobandit prin Conventie, cota actuala 1/1 1) AZAMFIREI I PETRU, LIPSA CNP	A1

C. Partea III. SARCINI

Inscrieri privind dezmembramintele dreptului de proprietate, drepturi reale de garanție și sarcini		Referințe
/		
Act Notarial nr. CD NR. 171, din 02/02/1998 emis de BNP DAVID DANIELA;		
C1	Intabulare, drept de UZUFRACT VIAGER, dobandit prin Conventie, cota actuala 1/1, cota initiala 1/1 1) IRIMIOAIE I PETRU, LIPSA CNP	A1

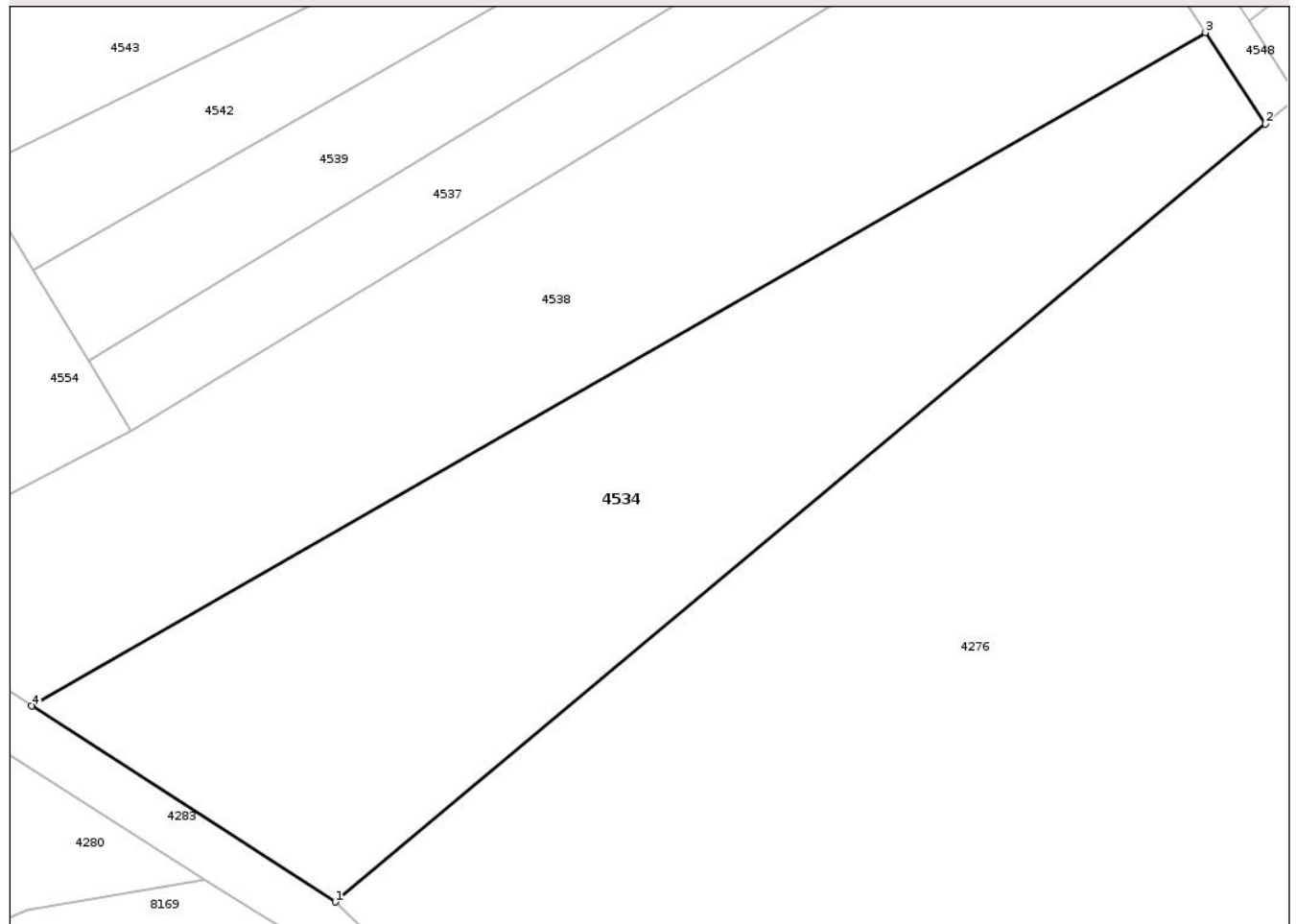
Anexa Nr. 1 La Partea I

Teren

Nr cadastral	Suprafața (mp)*	Observații / Referințe
	2.500	

* Suprafața este determinată în planul de proiecție Stereo 70.

DETALII LINIARE IMOBIL



Date referitoare la teren

Crt	Categorie folosință	Intra vilan	Suprafața (mp)	Tarla	Parcelă	Nr. topo	Observații / Referințe
1	arabil	NU	2.500	36	261/32	-	NR TOPO CORECT TARLA 36, PARCELA 291/32

Lungime Segmente

1) Valorile lungimilor segmentelor sunt obținute din proiecție în plan.

Punct început	X / Y	Punct sfârșit	X / Y	Lungime segment (** (m)
1	621.498,789 630.313,769	2	621.586,272 630.386,864	114.001
2	621.586,272 630.386,864	3	621.580,635 630.395,439	10.262
3	621.580,635 630.395,439	4	621.470,242 630.332,168	127.24
4	621.470,242 630.332,168	1	621.498,789 630.313,769	33.963

** Lungimile segmentelor sunt determinate în planul de proiecție Stereo 70 și sunt rotunjite la 1 milimetru.

*** Distanța dintre puncte este formată din segmente cumulate ce sunt mai mici decât valoarea 1 milimetru.

Neutilizabil în Circuitul
Civil

**DATE DESPRE IMOBILUL NR. 4536**

Oficiul de Cadastru și Publicitate Imobiliară NEAMT
Biroul de Cadastru și Publicitate Imobiliară Targu-Neamt

A. Partea I. Descrierea imobilului

TEREN Extravilan

Adresa: Jud. Neamt

Nr. Crt	Nr cadastral Nr. topografic	Suprafața* (mp)	Observații / Referințe
A1		2.500	Sector cadastral:47 Teren neimprejmuit;

B. Partea II. Proprietari și acte

Inscrieri privitoare la dreptul de proprietate și alte drepturi reale	Referințe
/	
Hotarare Judecatoreasca nr. SC NR. 288, din 07/03/2017 emis de JUDECATORIA TÂRGU NEAMȚ;	
B1 Intabulare, drept de PROPRIETATE, dobandit prin Hotarare Judecatoreasca, cota actuala 1/1 1) MUSTEATA N ECATERINA	A1

C. Partea III. SARCINI .

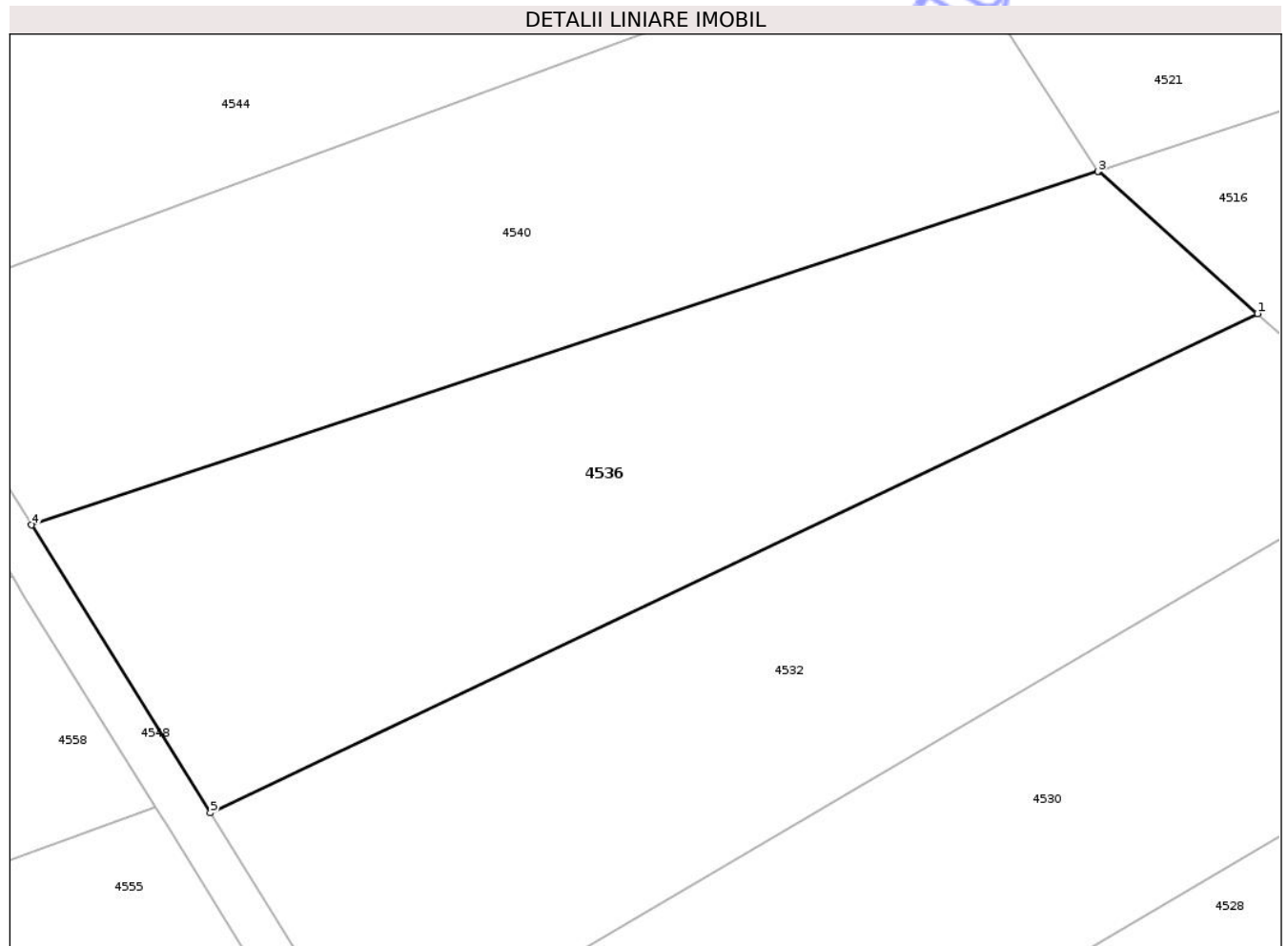
Inscrieri privind dezmembramintele dreptului de proprietate, drepturi reale de garanție și sarcini	Referințe
NU SUNT	

Anexa Nr. 1 La Partea I

Teren

Nr cadastral	Suprafața (mp)*	Observații / Referințe
	2.500	

* Suprafața este determinată în planul de proiecție Stereo 70.



Date referitoare la teren

Crt	Categorie folosință	Intravilan	Suprafața (mp)	Tarla	Parcelă	Nr. topo	Observații / Referințe
1	arabil	NU	2.500	36	261/41	-	NR TOPO CORECT TARLA 36, PARCELA 291/41

Lungime Segmente

1) Valorile lungimilor segmentelor sunt obținute din proiecție în plan.

Punct început	X / Y	Punct sfârșit	X / Y	Lungime segment (** (m)
1	621.583,173 630.593,036	2	621.568,646 630.606,03	19.49
2	621.568,646 630.606,03	3	621.568,557 630.606,0	0.094
3	621.568,557 630.606,0	4	621.471,046 630.573,717	102.716
4	621.471,046 630.573,717	5	621.487,404 630.547,443	30.95
5	621.487,404 630.547,443	1	621.583,173 630.593,036	106.068

** Lungimile segmentelor sunt determinate în planul de proiecție Stereo 70 și sunt rotunjite la 1 milimetru.

*** Distanța dintre puncte este formată din segmente cumulate ce sunt mai mici decât valoarea 1 milimetru.

Neutilizabil în Circuitul
Civil

**DATE DESPRE IMOBILUL NR. 4539**

Oficiul de Cadastru și Publicitate Imobiliară NEAMT
Biroul de Cadastru și Publicitate Imobiliară Targu-Neamt

A. Partea I. Descrierea imobilului

TEREN Extravilan

Adresa: Jud. Neamt

Nr. Crt	Nr cadastral Nr. topografic	Suprafața* (mp)	Observații / Referințe
A1		900	Sector cadastral:47 Teren neimprejmuit;

B. Partea II. Proprietari și acte

Inscrieri privitoare la dreptul de proprietate și alte drepturi reale	Referințe
/	
Act Notarial nr. APV NR. 575, din 31/03/1998 emis de BNP TEODORESCU HARALAMBIE;	
B1	A1
Intabulare, drept de PROPRIETATE, dobandit prin Iesire Din Indiviziune, cota actuala 1/1	
1) BOGZA C PARASCHIVA , LIPSA CNP	

C. Partea III. SARCINI .

Inscrieri privind dezmembramintele dreptului de proprietate, drepturi reale de garanție și sarcini	Referințe
NU SUNT	

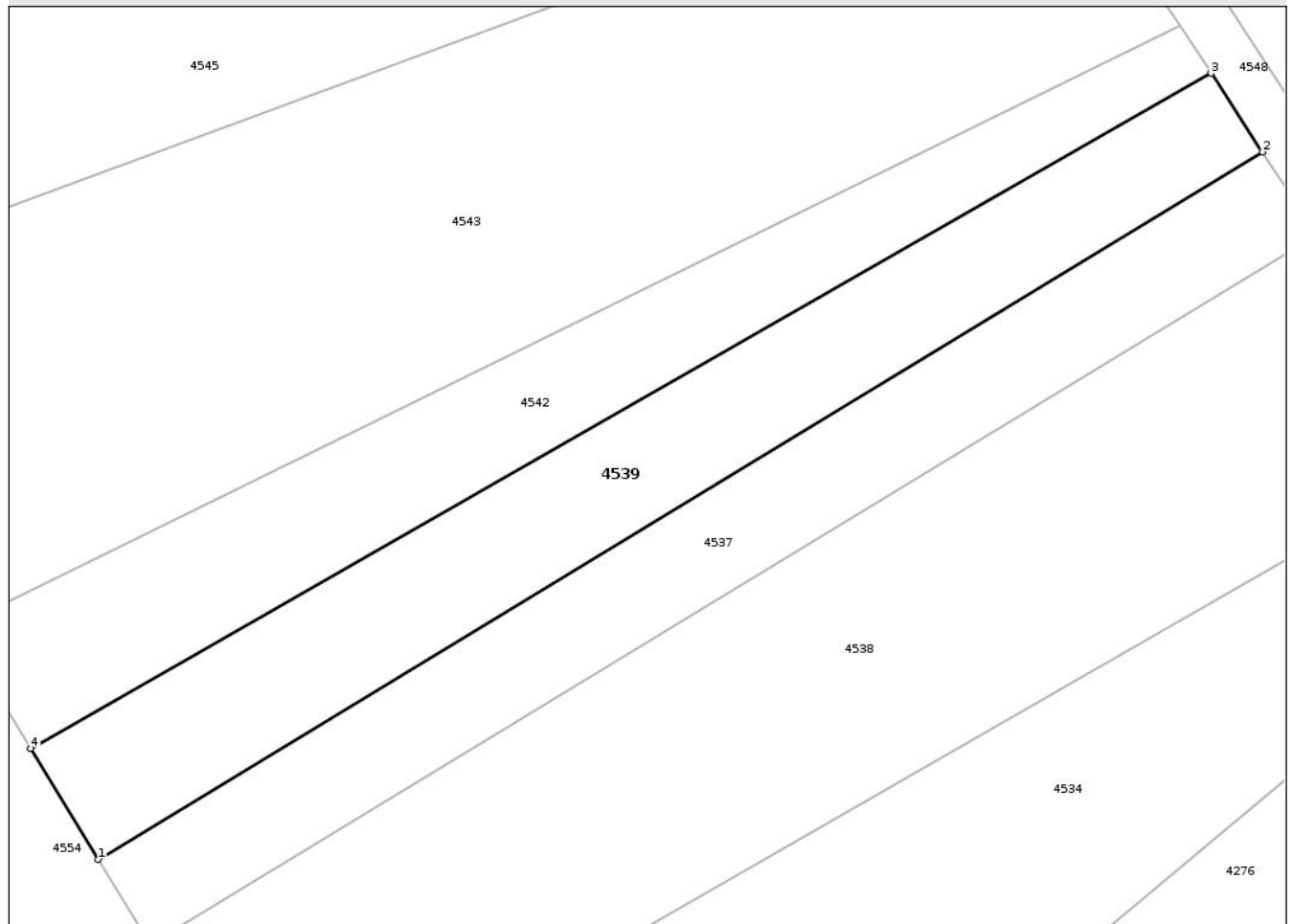
Anexa Nr. 1 La Partea I

Teren

Nr cadastral	Suprafața (mp)*	Observații / Referințe
	900	

* Suprafața este determinată în planul de proiecție Stereo 70.

DETALII LINIARE IMOBIL



Date referitoare la teren

Crt	Categorie folosință	Intra vilan	Suprafața (mp)	Tarla	Parcelă	Nr. topo	Observații / Referințe
1	arabil	NU	900	36	261/30	-	NR TOPO CORECT TARLA 36, PARCELA 291/30

Lungime Segmente

1) Valorile lungimilor segmentelor sunt obținute din proiecție în plan.

Punct început	X / Y	Punct sfârșit	X / Y	Lungime segment (** (m)
1	621.475,603 630.364,575	2	621.565,186 630.418,969	104.804
2	621.565,186 630.418,969	3	621.561,228 630.425,004	7.217
3	621.561,228 630.425,004	4	621.470,4 630.373,102	104.612
4	621.470,4 630.373,102	1	621.475,603 630.364,575	9.989

** Lungimile segmentelor sunt determinate în planul de proiecție Stereo 70 și sunt rotunjite la 1 milimetru.

*** Distanța dintre puncte este formată din segmente cumulate ce sunt mai mici decât valoarea 1 milimetru.

Neutilizabil în Circuitul
Civil

**DATE DESPRE IMOBILUL NR. 4540**

Oficiul de Cadastru și Publicitate Imobiliară NEAMT
 Biroul de Cadastru și Publicitate Imobiliară Targu-Neamt

A. Partea I. Descrierea imobilului

TEREN Extravilan

Adresa: Jud. Neamt

Nr. Crt	Nr cadastral Nr. topografic	Suprafața* (mp)	Observații / Referințe
A1		2.500	Sector cadastral:47 Teren neimprejmuit;

B. Partea II. Proprietari și acte

Inscrieri privitoare la dreptul de proprietate și alte drepturi reale	Referințe
/	
Act Notarial nr. APV NR. 1979, din 30/10/1997 emis de BNP TEODORESCU HARALAMBIE;	
B1	A1
Intabulare, drept de PROPRIETATE, dobandit prin lesire Din Indiviziune, cota actuala 1/1	
1) TATARU I ANA, LIPSA CNP	

C. Partea III. SARCINI .

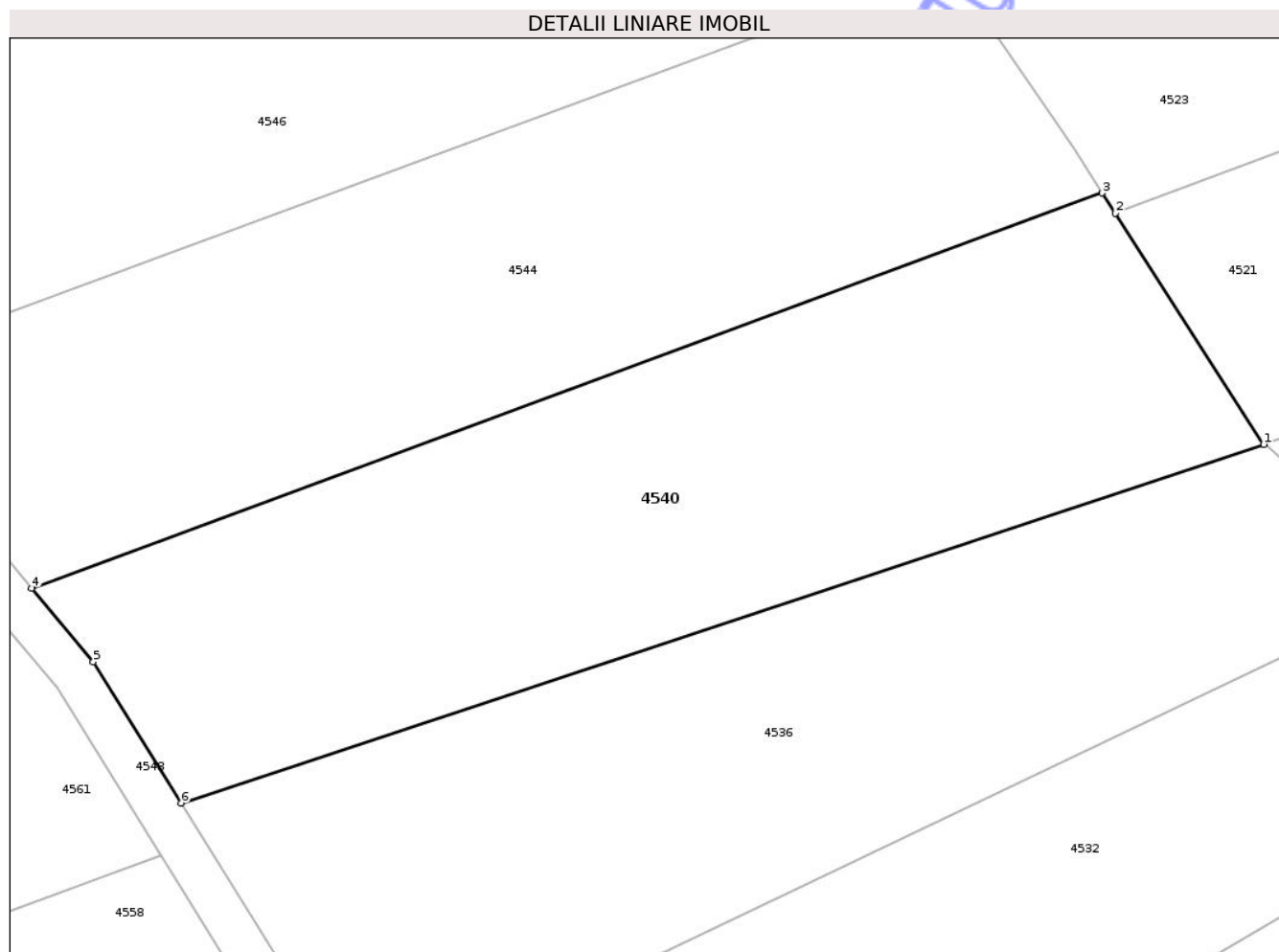
Inscrieri privind dezmembramintele dreptului de proprietate, drepturi reale de garanție și sarcini	Referințe
NU SUNT	

Anexa Nr. 1 La Partea I

Teren

Nr cadastral	Suprafața (mp)*	Observații / Referințe
	2.500	

* Suprafața este determinată în planul de proiecție Stereo 70.



Date referitoare la teren

Crt	Categorie folosință	Intravilan	Suprafața (mp)	Tarla	Parcelă	Nr. topo	Observații / Referințe
1	arabil	NU	2.500	36	A291/29	-	NR TOPO CORECT TARLA 36, PARCELA 291/29

Lungime Segmente

1) Valorile lungimilor segmentelor sunt obținute din proiecție în plan.

Punct început	X / Y	Punct sfârșit	X / Y	Lungime segment (** (m)
1	621.568,557 630.606,0	2	621.555,182 630.626,802	24.73
2	621.555,182 630.626,802	3	621.554,002 630.628,622	2.169
3	621.554,002 630.628,622	4	621.457,584 630.593,046	102.772
4	621.457,584 630.593,046	5	621.463,136 630.586,422	8.643
5	621.463,136 630.586,422	6	621.471,046 630.573,717	14.965

Punct început	X / Y	Punct sfârșit	X / Y	Lungime segment (** (m)
6	621.471,046 630.573,717	1	621.568,557 630.606,0	102.716

** Lungimile segmentelor sunt determinate în planul de proiecție Stereo 70 și sunt rotunjite la 1 milimetru.

*** Distanța dintre puncte este formată din segmente cumulate ce sunt mai mici decât valoarea 1 milimetru.

Neutilizabil în Circuitul Civil

**DATE DESPRE IMOBILUL NR. 4542**

Oficiul de Cadastru și Publicitate Imobiliară NEAMT
Biroul de Cadastru și Publicitate Imobiliară Targu-Neamt

A. Partea I. Descrierea imobilului

TEREN Extravilan

Adresa: Jud. Neamt

Nr. Crt	Nr cadastral Nr. topografic	Suprafața* (mp)	Observații / Referințe
A1		800	Sector cadastral:47 Teren neimprejmuit;

B. Partea II. Proprietari și acte

Inscrieri privitoare la dreptul de proprietate și alte drepturi reale	Referințe
/	
Act Notarial nr. APV NR. 575, din 31/03/1998 emis de BNP TEODORESCU HARALAMBIE;	
B1	A1
Intabulare, drept de PROPRIETATE, dobandit prin Iesire Din Indiviziune, cota actuala 1/1	
1) ANTON C VERONA, LIPSA CNP	

C. Partea III. SARCINI .

Inscrieri privind dezmembramintele dreptului de proprietate, drepturi reale de garanție și sarcini	Referințe
NU SUNT	

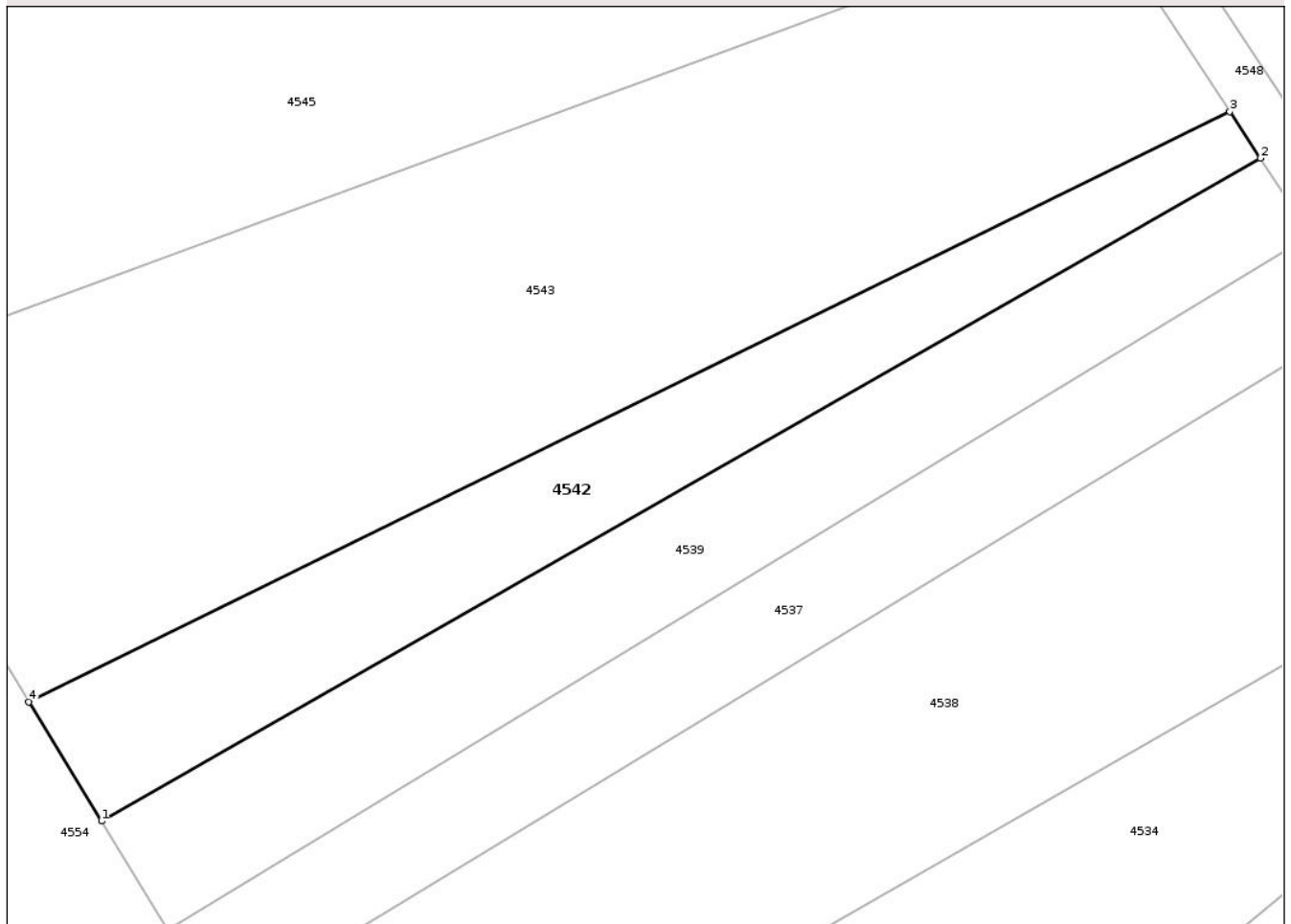
Anexa Nr. 1 La Partea I

Teren

Nr cadastral	Suprafața (mp)*	Observații / Referințe
	800	

* Suprafața este determinată în planul de proiecție Stereo 70.

DETALII LINIARE IMOBIL



Date referitoare la teren

Crt	Categorie folosință	Intravilan	Suprafața (mp)	Tarla	Parcelă	Nr. topo	Observații / Referințe
1	arabil	NU	800	36	261/30	-	NR TOPO CORECT TARLA 36, PARCELA 291/30

Lungime Segmente

1) Valorile lungimilor segmentelor sunt obținute din proiecție în plan.

Punct început	X / Y	Punct sfârșit	X / Y	Lungime segment (** (m)
1	621.470,4 630.373,102	2	621.561,228 630.425,004	104.612
2	621.561,228 630.425,004	3	621.558,828 630.428,665	4.378
3	621.558,828 630.428,665	4	621.464,701 630.382,439	104.865
4	621.464,701 630.382,439	1	621.470,4 630.373,102	10.939

** Lungimile segmentelor sunt determinate în planul de proiecție Stereo 70 și sunt rotunjite la 1 milimetru.

*** Distanța dintre puncte este formată din segmente cumulate ce sunt mai mici decât valoarea 1 milimetru.

Neutilizabil în Circuitul
Civil

**DATE DESPRE IMOBILUL NR. 4543**

Oficiul de Cadastru și Publicitate Imobiliară NEAMT
 Biroul de Cadastru și Publicitate Imobiliară Targu-Neamt

A. Partea I. Descrierea imobilului

TEREN Extravilan

Adresa: Jud. Neamt

Nr. Crt	Nr cadastral Nr. topografic	Suprafața* (mp)	Observații / Referințe
A1		2.500	Sector cadastral:47 Teren neimprejmuit;

B. Partea II. Proprietari și acte

Inscrieri privitoare la dreptul de proprietate și alte drepturi reale	Referințe
/	
Hotarare Judecatoreasca nr. SC NR. 52, din 17/01/2006 emis de JUDECATORIA TÎRGU NEAMȚ;	
B1	A1
Intabulare, drept de PROPRIETATE, dobandit prin Hotarare Judecatoreasca, cota actuala 1/1	
1) CATANA AURICA	

C. Partea III. SARCINI .

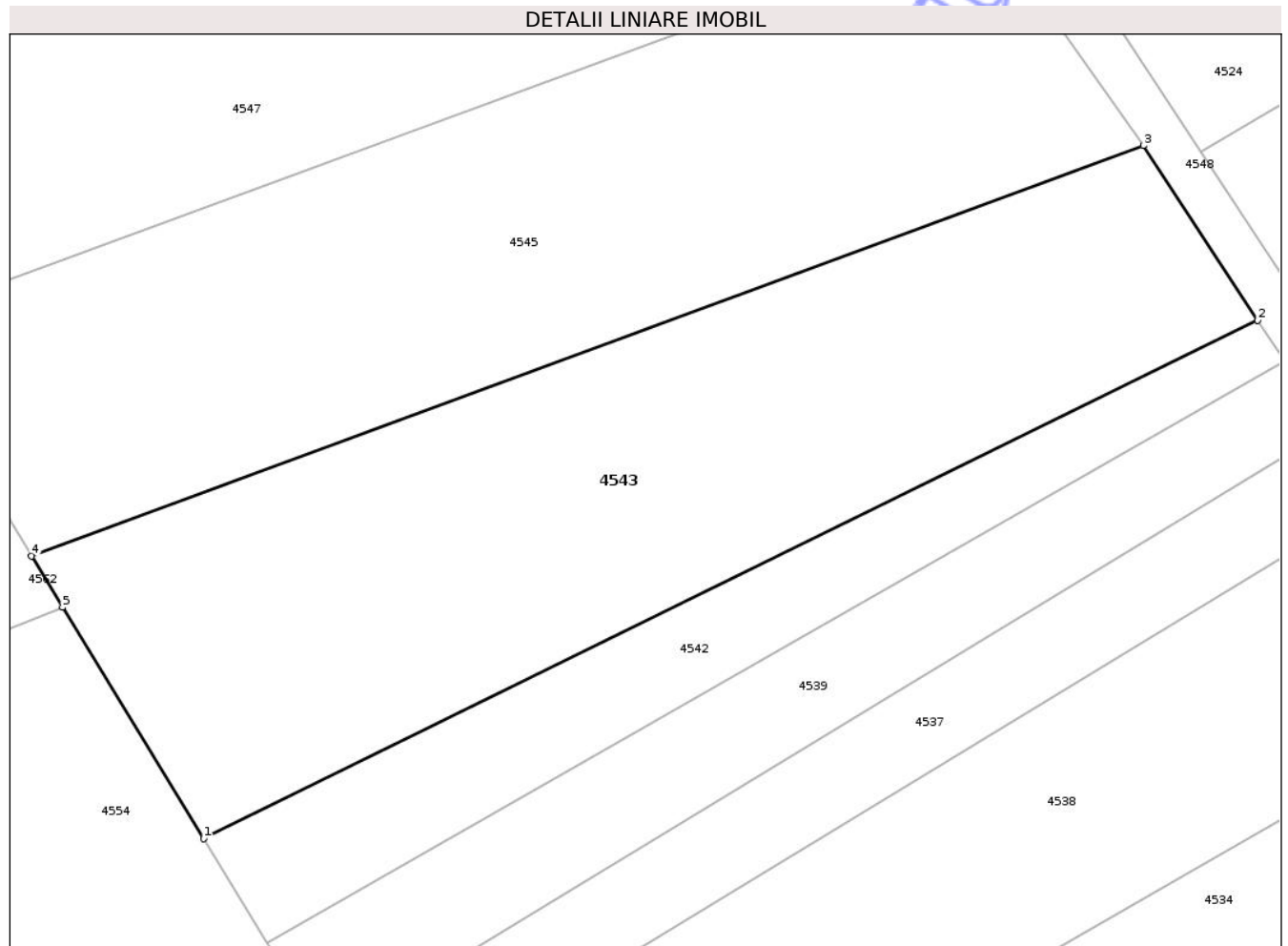
Inscrieri privind dezmembramintele dreptului de proprietate, drepturi reale de garanție și sarcini	Referințe
NU SUNT	

Anexa Nr. 1 La Partea I

Teren

Nr cadastral	Suprafața (mp)*	Observații / Referințe
	2.500	

* Suprafața este determinată în planul de proiecție Stereo 70.



Date referitoare la teren

Crt	Categorie folosință	Intra vilan	Suprafața (mp)	Tarla	Parcelă	Nr. topo	Observații / Referințe
1	arabil	NU	2.500	36	261/29	-	NR TOPO CORECT TARLA 36, PARCELA 291/29

Lungime Segmente

1) Valorile lungimilor segmentelor sunt obținute din proiecție în plan.

Punct început	X / Y	Punct sfârșit	X / Y	Lungime segment (** (m)
1	621.464,701 630.382,439	2	621.558,828 630.428,665	104.865
2	621.558,828 630.428,665	3	621.548,62 630.444,23	18.614
3	621.548,62 630.444,23	4	621.449,33 630.407,628	105.822
4	621.449,33 630.407,628	5	621.452,116 630.403,063	5.348
5	621.452,116 630.403,063	1	621.464,701 630.382,439	24.161

** Lungimile segmentelor sunt determinate în planul de proiecție Stereo 70 și sunt rotunjite la 1 milimetru.

*** Distanța dintre puncte este formată din segmente cumulate ce sunt mai mici decât valoarea 1 milimetru.

Neutilizabil în Circuitul
Civil

**DATE DESPRE IMOBILUL NR. 4545**

Oficiul de Cadastru și Publicitate Imobiliară NEAMT
Biroul de Cadastru și Publicitate Imobiliară Targu-Neamt

A. Partea I. Descrierea imobilului

TEREN Extravilan

Adresa: Jud. Neamt

Nr. Crt	Nr cadastral Nr. topografic	Suprafața* (mp)	Observații / Referințe
A1		2.500	Sector cadastral:47 Teren neimprejmuit;

B. Partea II. Proprietari și acte

Inscrieri privitoare la dreptul de proprietate și alte drepturi reale	Referințe
/	
Act Administrativ nr. 43/1248, din 29/04/1999 emis de CJPSDPAT NEAMȚ;	
B1	A1
Intabulare, drept de PROPRIETATE, dobandit prin Reconstituire, cota actuala 1/1 1) HOGAȘ R ION, LIPSA CNP	

C. Partea III. SARCINI .

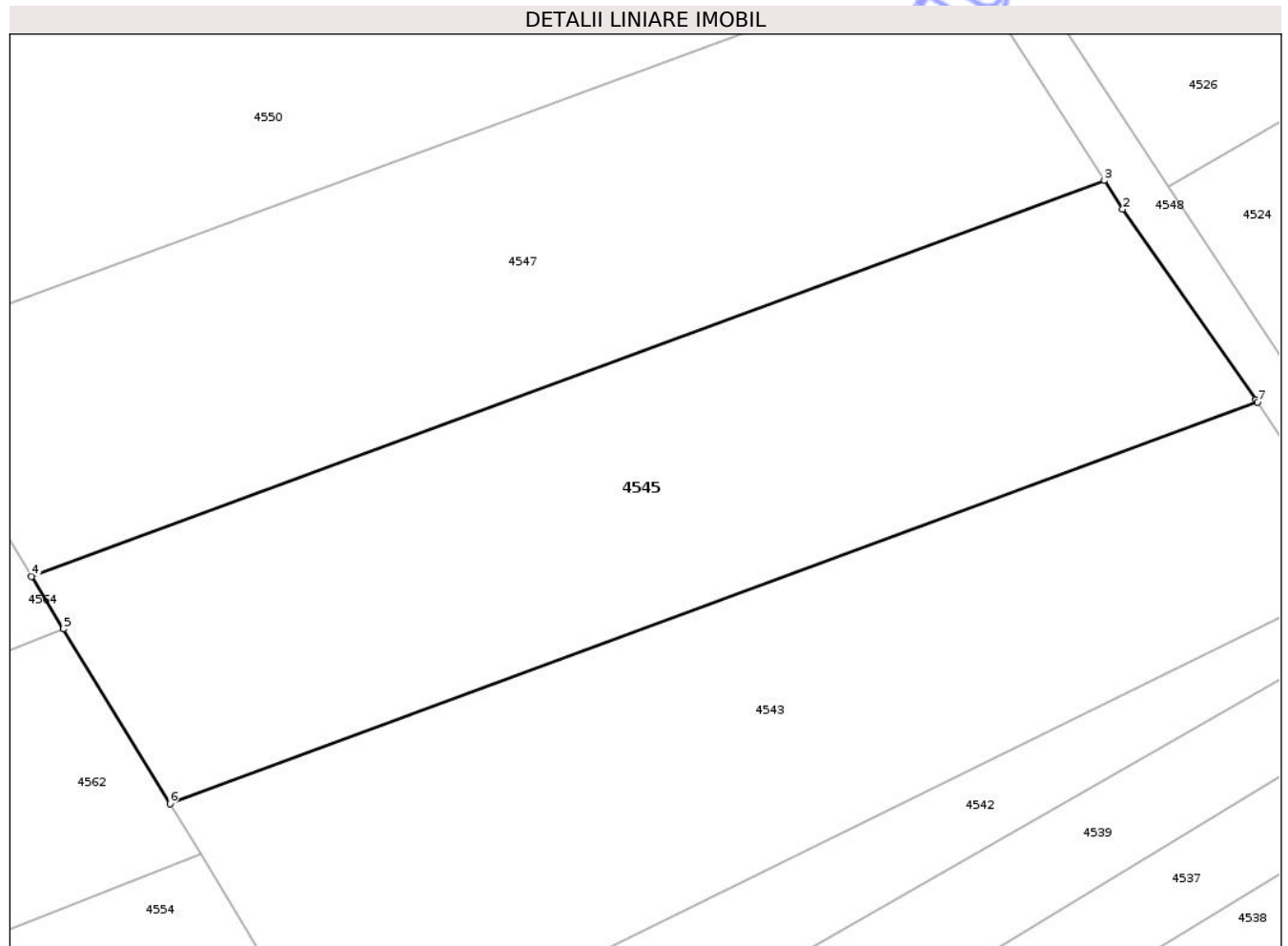
Inscrieri privind dezmembramintele dreptului de proprietate, drepturi reale de garanție și sarcini	Referințe
NU SUNT	

Anexa Nr. 1 La Partea I

Teren

Nr cadastral	Suprafața (mp)*	Observații / Referințe
	2.500	

* Suprafața este determinată în planul de proiecție Stereo 70.



Date referitoare la teren

Crt	Categorie folosință	Intra vilan	Suprafața (mp)	Tarla	Parcelă	Nr. topo	Observații / Referințe
1	arabil	NU	2.500	36	291/46	-	

Lungime Segmente

1) Valorile lungimilor segmentelor sunt obținute din proiecție în plan.

Punct început	X / Y	Punct sfârșit	X / Y	Lungime segment (** (m)
1	621.548,475 630.444,451	2	621.536,308 630.461,814	21.201
2	621.536,308 630.461,814	3	621.534,627 630.464,436	3.115
3	621.534,627 630.464,436	4	621.436,691 630.428,339	104.376
4	621.436,691 630.428,339	5	621.439,614 630.423,549	5.612
5	621.439,614 630.423,549	6	621.449,33 630.407,628	18.651

Punct început	X / Y	Punct sfârșit	X / Y	Lungime segment (** (m)
6	621.449,33 630.407,628	7	621.548,62 630.444,23	105.822
7	621.548,62 630.444,23	1	621.548,475 630.444,451	0.265

** Lungimile segmentelor sunt determinate în planul de proiecție Stereo 70 și sunt rotunjite la 1 milimetru.

*** Distanța dintre puncte este formată din segmente cumulate ce sunt mai mici decât valoarea 1 milimetru.

Neutilizabil în Circuitul Civil

**DATE DESPRE IMOBILUL NR. 4547**

Oficiul de Cadastru și Publicitate Imobiliară NEAMT
Biroul de Cadastru și Publicitate Imobiliară Targu-Neamt

A. Partea I. Descrierea imobilului

TEREN Extravilan

Adresa: Jud. Neamt

Nr. Crt	Nr cadastral Nr. topografic	Suprafața* (mp)	Observații / Referințe
A1		2.500	Sector cadastral:47 Teren neimprejmuit;

B. Partea II. Proprietari și acte

Inscrieri privitoare la dreptul de proprietate și alte drepturi reale	Referințe
/	
Act Notarial nr. CM NR. 169, din 28/05/2018 emis de NP KRISTOF MARIA IULIANA;	
B1	A1
Intabulare, drept de PROPRIETATE, dobandit prin Succesiune, cota actuala 1/1 1) POSTOLICA S VIOREL	

C. Partea III. SARCINI .

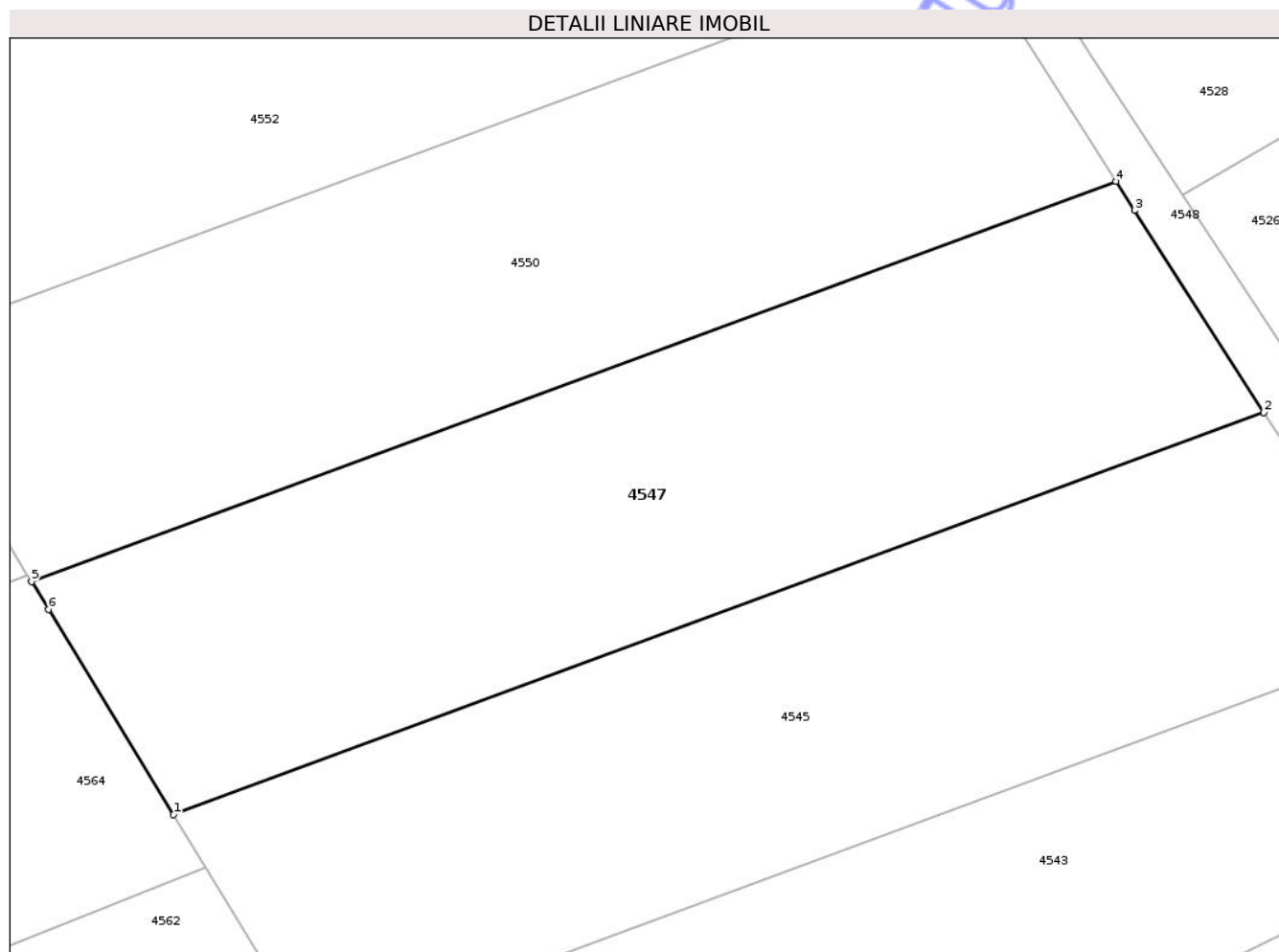
Inscrieri privind dezmembramintele dreptului de proprietate, drepturi reale de garanție și sarcini	Referințe
NU SUNT	

Anexa Nr. 1 La Partea I

Teren

Nr cadastral	Suprafața (mp)*	Observații / Referințe
	2.500	

* Suprafața este determinată în planul de proiecție Stereo 70.



Date referitoare la teren

Crt	Categorie folosință	Intravilan	Suprafața (mp)	Tarla	Parcelă	Nr. topo	Observații / Referințe
1	arabil	NU	2.500	36	261/27	-	NR TOPO CORECT TARLA 36, PARCELA 291/27

Lungime Segmente

1) Valorile lungimilor segmentelor sunt obținute din proiecție în plan.

Punct început	X / Y	Punct sfârșit	X / Y	Lungime segment (** (m)
1	621.436,691 630.428,339	2	621.534,627 630.464,436	104.376
2	621.534,627 630.464,436	3	621.523,007 630.482,557	21.526
3	621.523,007 630.482,557	4	621.521,37 630.485,145	3.063
4	621.521,37 630.485,145	5	621.423,94 630.449,234	103.838
5	621.423,94 630.449,234	6	621.425,458 630.446,747	2.914

Punct început	X / Y	Punct sfârșit	X / Y	Lungime segment (** (m)
6	621.425,458 630.446,747	1	621.436,691 630.428,339	21.565

** Lungimile segmentelor sunt determinate în planul de proiecție Stereo 70 și sunt rotunjite la 1 milimetru.

*** Distanța dintre puncte este formată din segmente cumulate ce sunt mai mici decât valoarea 1 milimetru.

Neutilizabil în Circuitul Civil

**DATE DESPRE IMOBILUL NR. 4549**

Oficiul de Cadastru și Publicitate Imobiliară NEAMȚ
 Biroul de Cadastru și Publicitate Imobiliară Targu-Neamt

A. Partea I. Descrierea imobilului

TEREN Extravilan

Adresa: Jud. Neamt

Nr. Crt	Nr cadastral Nr. topografic	Suprafața* (mp)	Observații / Referințe
A1		2.500	Sector cadastral:47 Teren neimprejmuit;

B. Partea II. Proprietari și acte

Inscrieri privitoare la dreptul de proprietate și alte drepturi reale	Referințe
/	
Act Administrativ nr. 43/382, din 17/04/1995 emis de CJPSDPAT NEAMȚ;	
B1	A1
Intabulare, drept de PROPRIETATE, dobandit prin Reconstituire, cota actuala 1/1	
1) JITARU GH CORINA, LIPSA CNP 2) ROIBU I EMILIA, LIPSA CNP 3) ROIBU I OLIMPIA, LIPSA CNP 4) ANUȘCA M DUMITRU, LIPSA CNP 5) ANUȘCA GH IOAN, LIPSA CNP 6) ANUȘCA GH VASILE, LIPSA CNP	

C. Partea III. SARCINI .

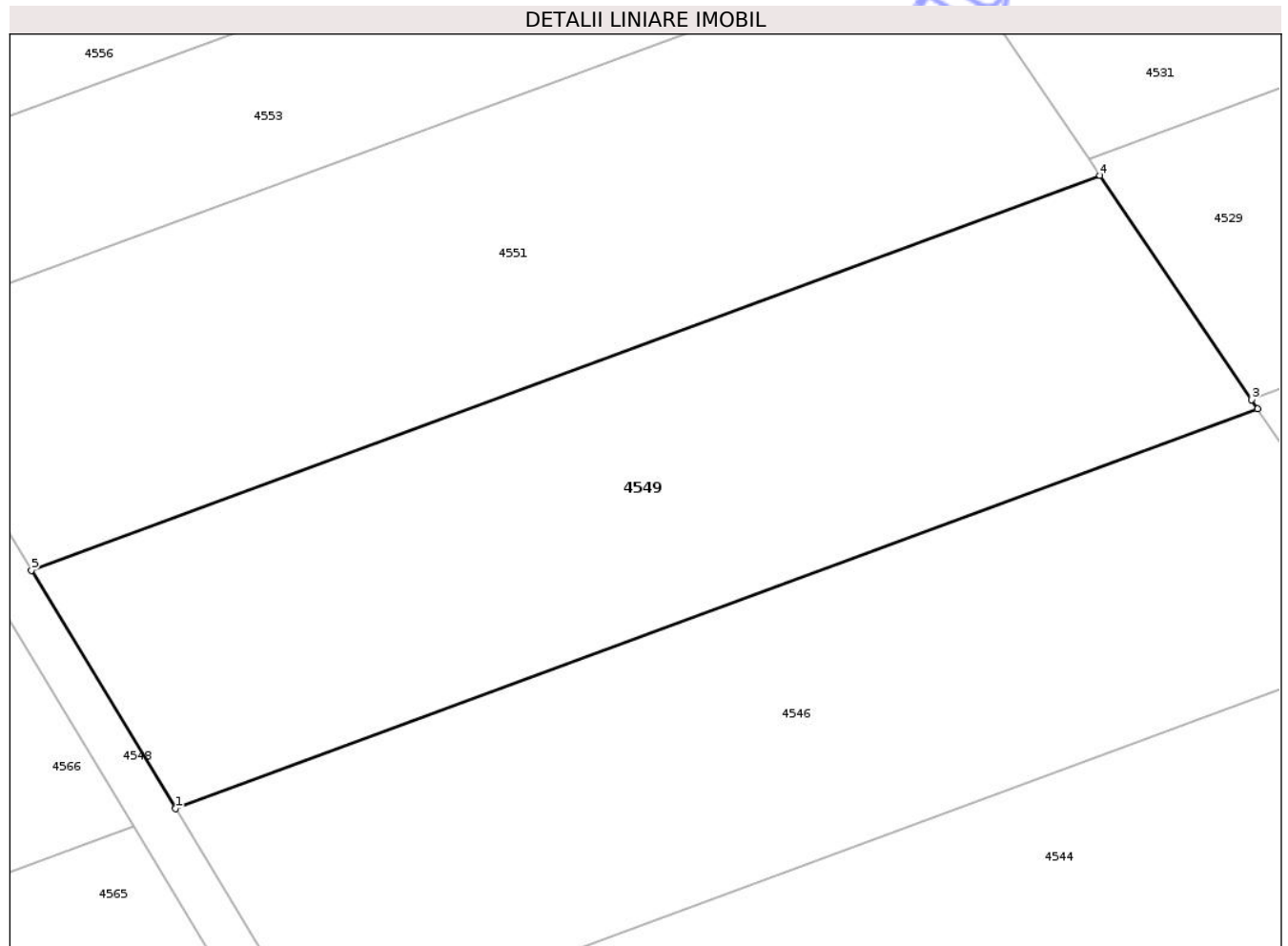
Inscrieri privind dezmembramintele dreptului de proprietate, drepturi reale de garanție și sarcini	Referințe
NU SUNT	

Anexa Nr. 1 La Partea I

Teren

Nr cadastral	Suprafața (mp)*	Observații / Referințe
	2.500	

* Suprafața este determinată în planul de proiecție Stereo 70.



Date referitoare la teren

Crt	Categorie folosință	Intra vilan	Suprafața (mp)	Tarla	Parcelă	Nr. topo	Observații / Referințe
1	arabil	NU	2.500	36	291/44	-	

Lungime Segmente

1) Valorile lungimilor segmentelor sunt obținute din proiecție în plan.

Punct început	X / Y	Punct sfârșit	X / Y	Lungime segment (** (m)
1	621.429,671 630.634,078	2	621.526,323 630.669,74	103.022
2	621.526,323 630.669,74	3	621.525,772 630.670,556	0.984
3	621.525,772 630.670,556	4	621.512,243 630.690,572	24.159
4	621.512,243 630.690,572	5	621.416,785 630.655,35	101.749
5	621.416,785 630.655,35	1	621.429,671 630.634,078	24.871

** Lungimile segmentelor sunt determinate în planul de proiecție Stereo 70 și sunt rotunjite la 1 milimetru.

*** Distanța dintre puncte este formată din segmente cumulate ce sunt mai mici decât valoarea 1 milimetru.

Neutilizabil în Circuitul
Civil

**DATE DESPRE IMOBILUL NR. 4551**

Oficiul de Cadastru și Publicitate Imobiliară NEAMT
 Biroul de Cadastru și Publicitate Imobiliară Targu-Neamt

A. Partea I. Descrierea imobilului

TEREN Extravilan

Adresa: Jud. Neamt

Nr. Crt	Nr cadastral Nr. topografic	Suprafața* (mp)	Observații / Referințe
A1		2.500	Sector cadastral:47 Teren neimprejmuit;

B. Partea II. Proprietari și acte

Inscrieri privitoare la dreptul de proprietate și alte drepturi reale	Referințe
/	
Hotarare Judecatoreasca nr. SC NR. 1614, din 29/11/2016 emis de JUDECATORIA TÎRGU NEAMȚ;	
B1	A1
Intabulare, drept de PROPRIETATE, dobandit prin Hotarare Judecatoreasca, cota actuala 1/1 1) ACATRINEI ELENA, LIPSA CNP	

C. Partea III. SARCINI .

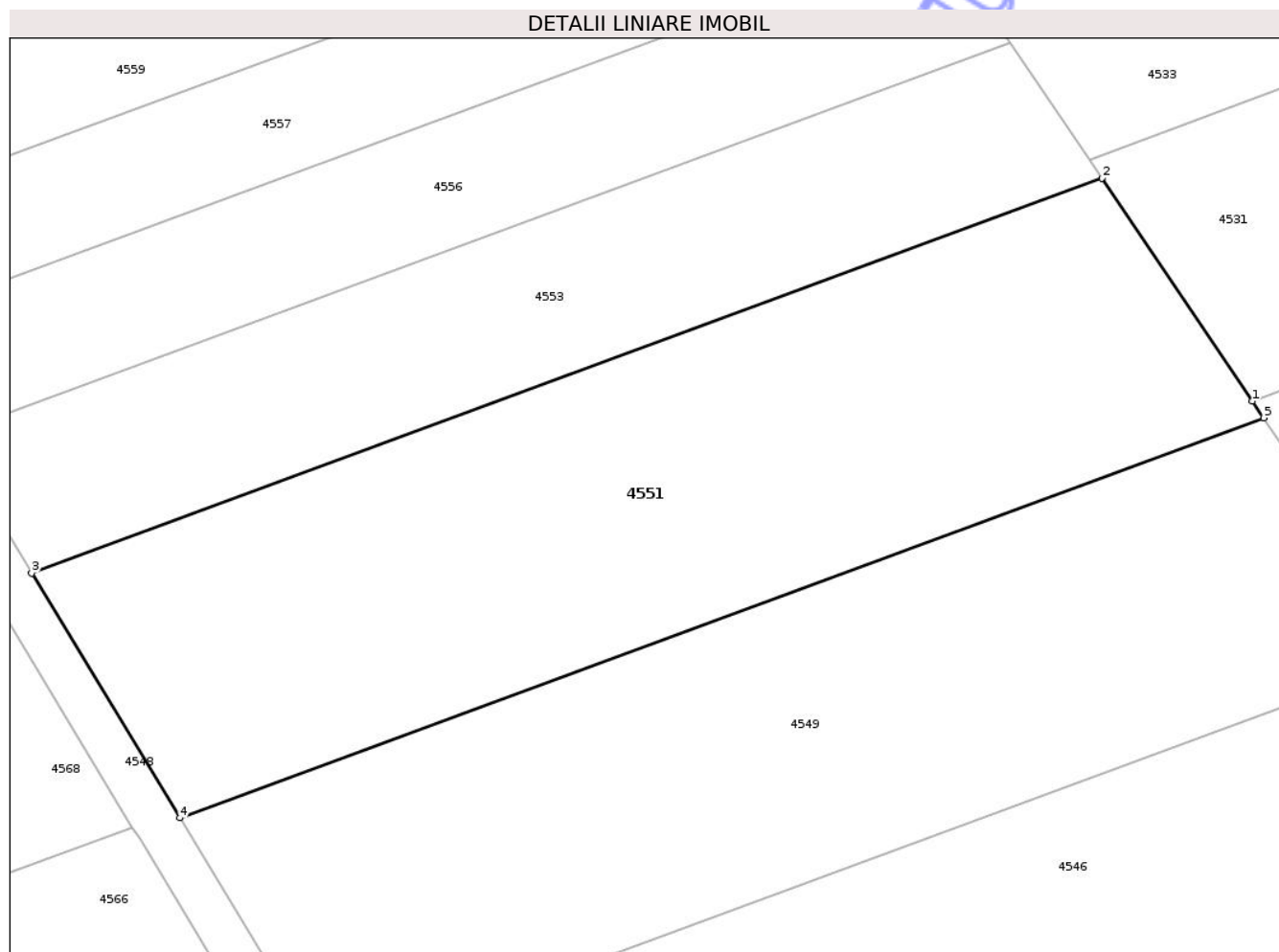
Inscrieri privind dezmembramintele dreptului de proprietate, drepturi reale de garanție și sarcini	Referințe
NU SUNT	

Anexa Nr. 1 La Partea I

Teren

Nr cadastral	Suprafața (mp)*	Observații / Referințe
	2.500	

* Suprafața este determinată în planul de proiecție Stereo 70.



Date referitoare la teren

Crt	Categorie folosință	Intravilan	Suprafața (mp)	Tarla	Parcelă	Nr. topo	Observații / Referințe
1	arabil	NU	2.500	36	261/5	-	NR TOPO CORECT TARLA 36, PARCELA 291/5

Lungime Segmente

1) Valorile lungimilor segmentelor sunt obținute din proiecție în plan.

Punct început	X / Y	Punct sfârșit	X / Y	Lungime segment (** (m)
1	621.511,255 630.692,033	2	621.497,983 630.711,667	23.698
2	621.497,983 630.711,667	3	621.403,735 630.676,891	100.459
3	621.403,735 630.676,891	4	621.416,785 630.655,35	25.186
4	621.416,785 630.655,35	5	621.512,243 630.690,572	101.749
5	621.512,243 630.690,572	1	621.511,255 630.692,033	1.764

** Lungimile segmentelor sunt determinate în planul de proiecție Stereo 70 și sunt rotunjite la 1 milimetru.

*** Distanța dintre puncte este formată din segmente cumulate ce sunt mai mici decât valoarea 1 milimetru.

Neutilizabil în Circuitul
Civil

**DATE DESPRE IMOBILUL NR. 4552**

Oficiul de Cadastru și Publicitate Imobiliară NEAMT
Biroul de Cadastru și Publicitate Imobiliară Targu-Neamt

A. Partea I. Descrierea imobilului

TEREN Extravilan

Adresa: Jud. Neamt

Nr. Crt	Nr cadastral Nr. topografic	Suprafața* (mp)	Observații / Referințe
A1		2.500	Sector cadastral:47 Teren neimprejmuit;

B. Partea II. Proprietari și acte

Inscrieri privitoare la dreptul de proprietate și alte drepturi reale	Referințe
/	
Act Notarial nr. CERTIFICAT LEGATAR NR. 102, din 15/08/2017 emis de NP DANIELA DAVID;	
B1	A1
Intabulare, drept de PROPRIETATE, dobandit prin Succesiune, cota actuala 1/1 1) GHERASIM VASILE-VLADUȚ	

C. Partea III. SARCINI .

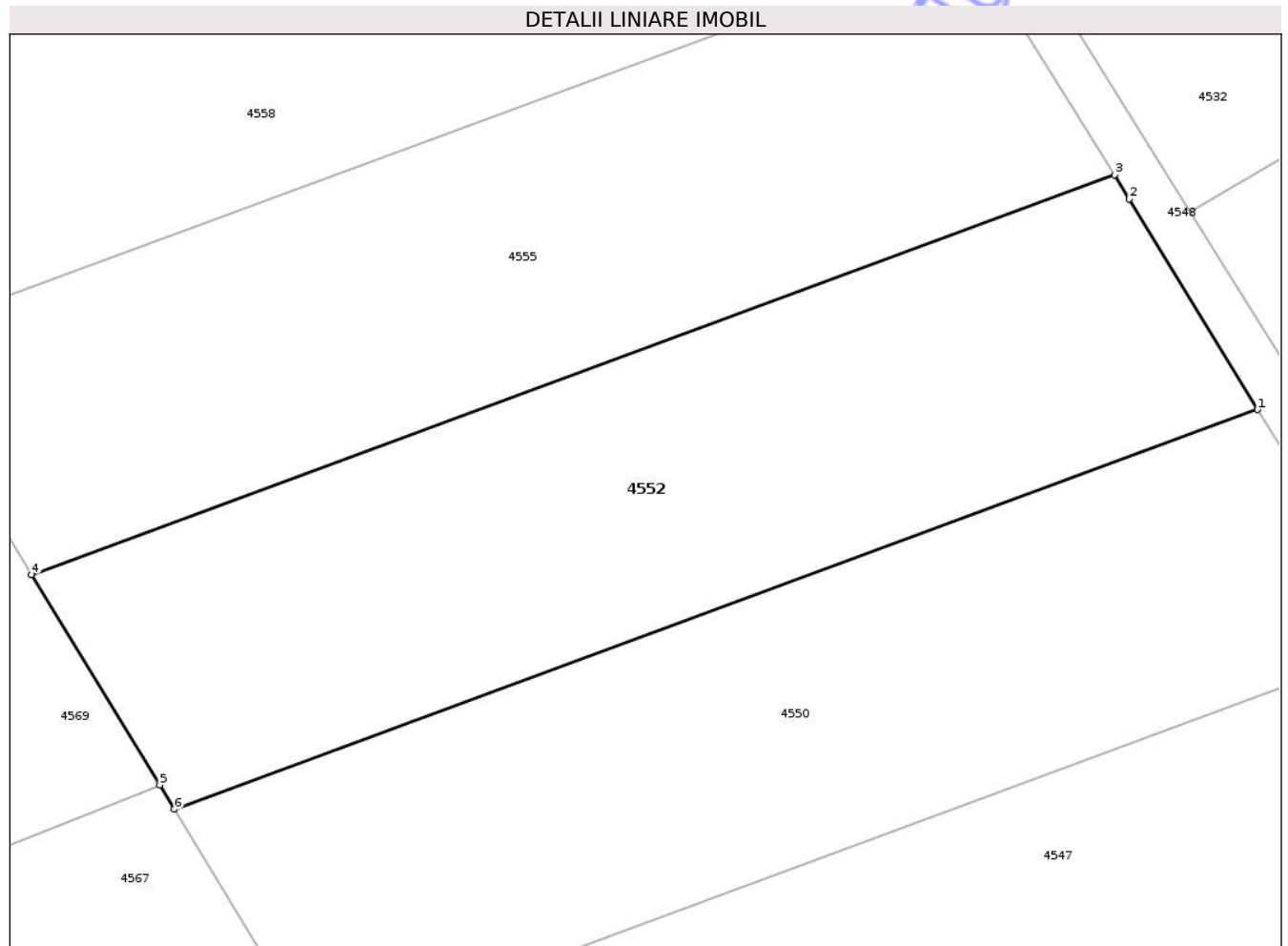
Inscrieri privind dezmembramintele dreptului de proprietate, drepturi reale de garanție și sarcini	Referințe
NU SUNT	

Anexa Nr. 1 La Partea I

Teren

Nr cadastral	Suprafața (mp)*	Observații / Referințe
	2.500	

* Suprafața este determinată în planul de proiecție Stereo 70.



Date referitoare la teren

Crt	Categorie folosință	Intravilan	Suprafața (mp)	Tarla	Parcelă	Nr. topo	Observații / Referințe
1	arabil	NU	2.500	36	261/11	-	NR TOPO CORECT TARLA 36, PARCELA 291/11

Lungime Segmente

1) Valorile lungimilor segmentelor sunt obținute din proiecție în plan.

Punct început	X / Y	Punct sfârșit	X / Y	Lungime segment (** (m)
1	621.508,233 630.506,012	2	621.496,738 630.524,882	22.095
2	621.496,738 630.524,882	3	621.495,403 630.527,027	2.527
3	621.495,403 630.527,027	4	621.398,306 630.491,239	103.482
4	621.398,306 630.491,239	5	621.409,804 630.472,399	22.071
5	621.409,804 630.472,399	6	621.411,132 630.470,222	2.55

Punct început	X / Y	Punct sfârșit	X / Y	Lungime segment (** (m)
6	621.411,132 630.470,222	1	621.508,233 630.506,012	103.487

** Lungimile segmentelor sunt determinate în planul de proiecție Stereo 70 și sunt rotunjite la 1 milimetru.

*** Distanța dintre puncte este formată din segmente cumulate ce sunt mai mici decât valoarea 1 milimetru.

Neutilizabil în Circuitul Civil

**DATE DESPRE IMOBILUL NR. 4553**

Oficiul de Cadastru și Publicitate Imobiliară NEAMT
Biroul de Cadastru și Publicitate Imobiliară Targu-Neamt

A. Partea I. Descrierea imobilului

TEREN Extravilan

Adresa: Jud. Neamt

Nr. Crt	Nr cadastral Nr. topografic	Suprafața* (mp)	Observații / Referințe
A1		1.400	Sector cadastral:47 Teren neimprejmuit;

B. Partea II. Proprietari și acte

Inscrieri privitoare la dreptul de proprietate și alte drepturi reale		Referințe
/		
Act Notarial nr. CM NR. 152, din 11/07/2019 emis de NP DAVID DANIELA;		
B1	Intabulare, drept de PROPRIETATE, dobandit prin Succesiune, cota actuala 1/2 1) HORGA IOAN	A1
B2	Intabulare, drept de PROPRIETATE, dobandit prin Succesiune, cota actuala 1/2 1) CALUGARU IRINA	A1

C. Partea III. SARCINI .

Inscrieri privind dezmembramintele dreptului de proprietate, drepturi reale de garanție și sarcini	Referințe
NU SUNT	

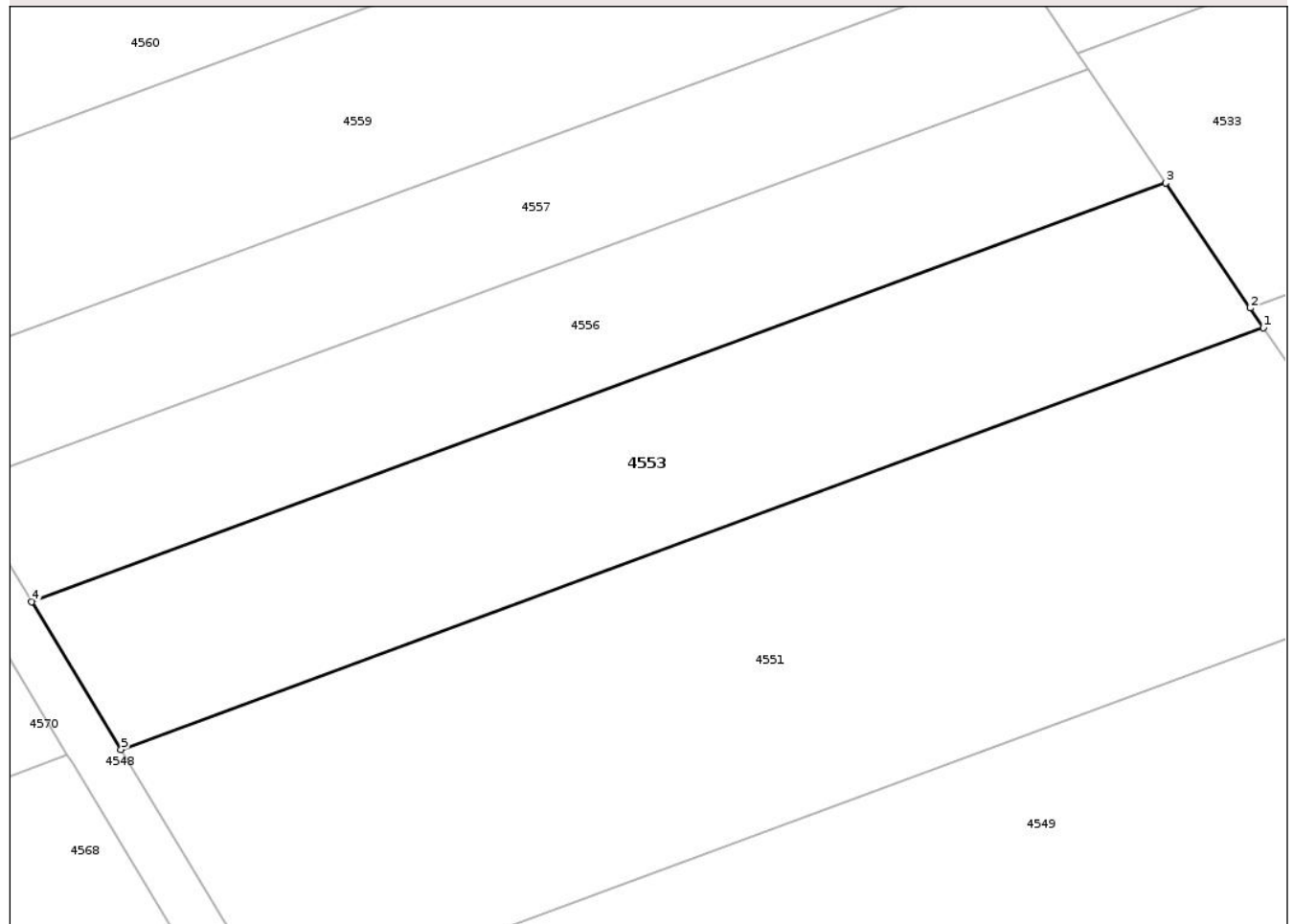
Anexa Nr. 1 La Partea I

Teren

Nr cadastral	Suprafața (mp)*	Observații / Referințe
	1.400	

* Suprafața este determinată în planul de proiecție Stereo 70.

DETALII LINIARE IMOBIL



Date referitoare la teren

Crt	Categorie folosință	Intravilan	Suprafața (mp)	Tarla	Parcelă	Nr. topo	Observații / Referințe
1	arabil	NU	1.400	36	261/13	-	NR TOPO CORECT TARLA 36, PARCELA 291/13

Lungime Segmente

1) Valorile lungimilor segmentelor sunt obținute din proiecție în plan.

Punct început	X / Y	Punct sfârșit	X / Y	Lungime segment (** (m)
1	621.497,983 630.711,667	2	621.496,887 630.713,289	1.958
2	621.496,887 630.713,289	3	621.489,918 630.723,6	12.444
3	621.489,918 630.723,6	4	621.396,354 630.689,076	99.73
4	621.396,354 630.689,076	5	621.403,735 630.676,891	14.246
5	621.403,735 630.676,891	1	621.497,983 630.711,667	100.459

** Lungimile segmentelor sunt determinate în planul de proiecție Stereo 70 și sunt rotunjite la 1 milimetru.

*** Distanța dintre puncte este formată din segmente cumulate ce sunt mai mici decât valoarea 1 milimetru.

Neutilizabil în Circuitul
Civil

**DATE DESPRE IMOBILUL NR. 4555**

Oficiul de Cadastru și Publicitate Imobiliară NEAMȚ
Biroul de Cadastru și Publicitate Imobiliară Targu-Neamt

A. Partea I. Descrierea imobilului

TEREN Extravilan

Adresa: Jud. Neamt

Nr. Crt	Nr cadastral Nr. topografic	Suprafața* (mp)	Observații / Referințe
A1		2.500	Sector cadastral:47 Teren neimprejmuit;

B. Partea II. Proprietari și acte

Inscrieri privitoare la dreptul de proprietate și alte drepturi reale	Referințe
/	
Act Administrativ nr. 43/480, din 11/04/1997 emis de CJPSDPAT NEAMȚ;	
B1	A1
Intabulare, drept de PROPRIETATE, dobandit prin Reconstituire, cota actuala 1/1	
1) GHERASIM GH AURICA, LIPSA CNP	
2) LAPUȘNEANU GH MARIA, LIPSA CNP	

C. Partea III. SARCINI .

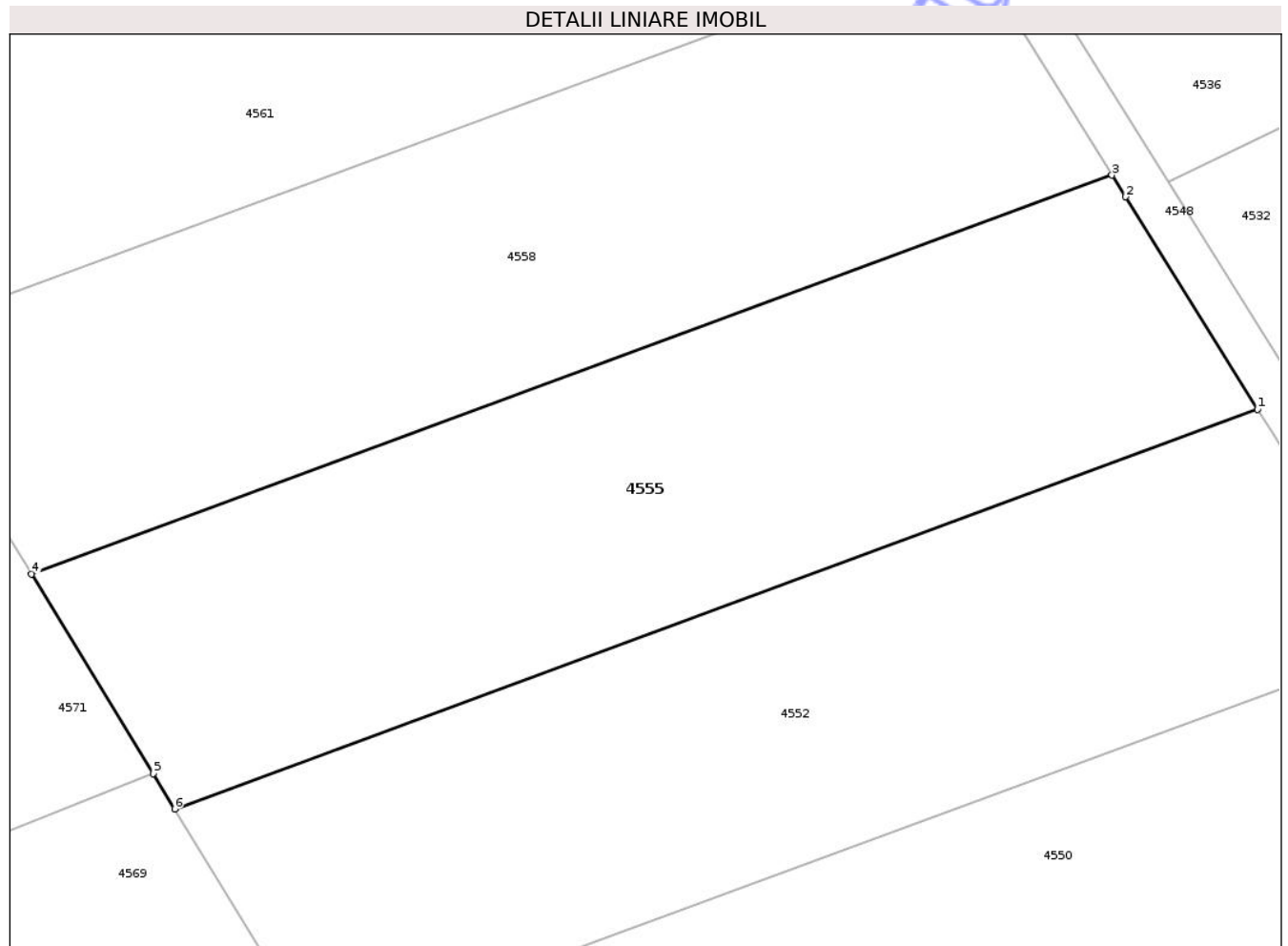
Inscrieri privind dezmembramintele dreptului de proprietate, drepturi reale de garanție și sarcini	Referințe
NU SUNT	

Anexa Nr. 1 La Partea I

Teren

Nr cadastral	Suprafața (mp)*	Observații / Referințe
	2.500	

* Suprafața este determinată în planul de proiecție Stereo 70.



Date referitoare la teren

Crt	Categorie folosință	Intravilan	Suprafața (mp)	Tarla	Parcelă	Nr. topo	Observații / Referințe
1	arabil	NU	2.500	36	261/24	-	NR TOPO CORECT TARLA 36, PARCELA 291/24

Lungime Segmente

1) Valorile lungimilor segmentelor sunt obținute din proiecție în plan.

Punct început	X / Y	Punct sfârșit	X / Y	Lungime segment (** (m)
1	621.495,403 630.527,027	2	621.483,558 630.546,051	22.41
2	621.483,558 630.546,051	3	621.482,35 630.547,992	2.286
3	621.482,35 630.547,992	4	621.385,465 630.512,282	103.257
4	621.385,465 630.512,282	5	621.396,374 630.494,405	20.943
5	621.396,374 630.494,405	6	621.398,306 630.491,239	3.709

Punct început	X / Y	Punct sfârșit	X / Y	Lungime segment (** (m)
6	621.398,306 630.491,239	1	621.495,403 630.527,027	103.482

** Lungimile segmentelor sunt determinate în planul de proiecție Stereo 70 și sunt rotunjite la 1 milimetru.

*** Distanța dintre puncte este formată din segmente cumulate ce sunt mai mici decât valoarea 1 milimetru.

Neutilizabil în Circuitul Civil

**DATE DESPRE IMOBILUL NR. 4557**

Oficiul de Cadastru și Publicitate Imobiliară NEAMȚ
 Biroul de Cadastru și Publicitate Imobiliară Targu-Neamt

A. Partea I. Descrierea imobilului

TEREN Extravilan

Adresa: Jud. Neamt

Nr. Crt	Nr cadastral Nr. topografic	Suprafața* (mp)	Observații / Referințe
A1		1.000	Sector cadastral:47 Teren neimprejmuit;

B. Partea II. Proprietari și acte

Inscrieri privitoare la dreptul de proprietate și alte drepturi reale		Referințe
/		
Act Administrativ nr. 43/519, din 22/02/1996 emis de CJPSDPAT NEAMȚ;		
B1	Intabulare, drept de PROPRIETATE, dobandit prin Reconstituire, cota actuala 1/1 1) PASCAL C IOAN, LIPSA CNP 2) POSTOLICA C ANA, LIPSA CNP 3) IOVU I GHEORGHE, LIPSA CNP 4) PASCAL C GHEORGHE, LIPSA CNP 5) PASCAL C VASILE, LIPSA CNP 6) PASCAL C CONSTANTIN, LIPSA CNP 7) ANUȘCA C MARIA, LIPSA CNP	A1

C. Partea III. SARCINI .

Inscrieri privind dezmembramintele dreptului de proprietate, drepturi reale de garanție și sarcini	Referințe
NU SUNT	

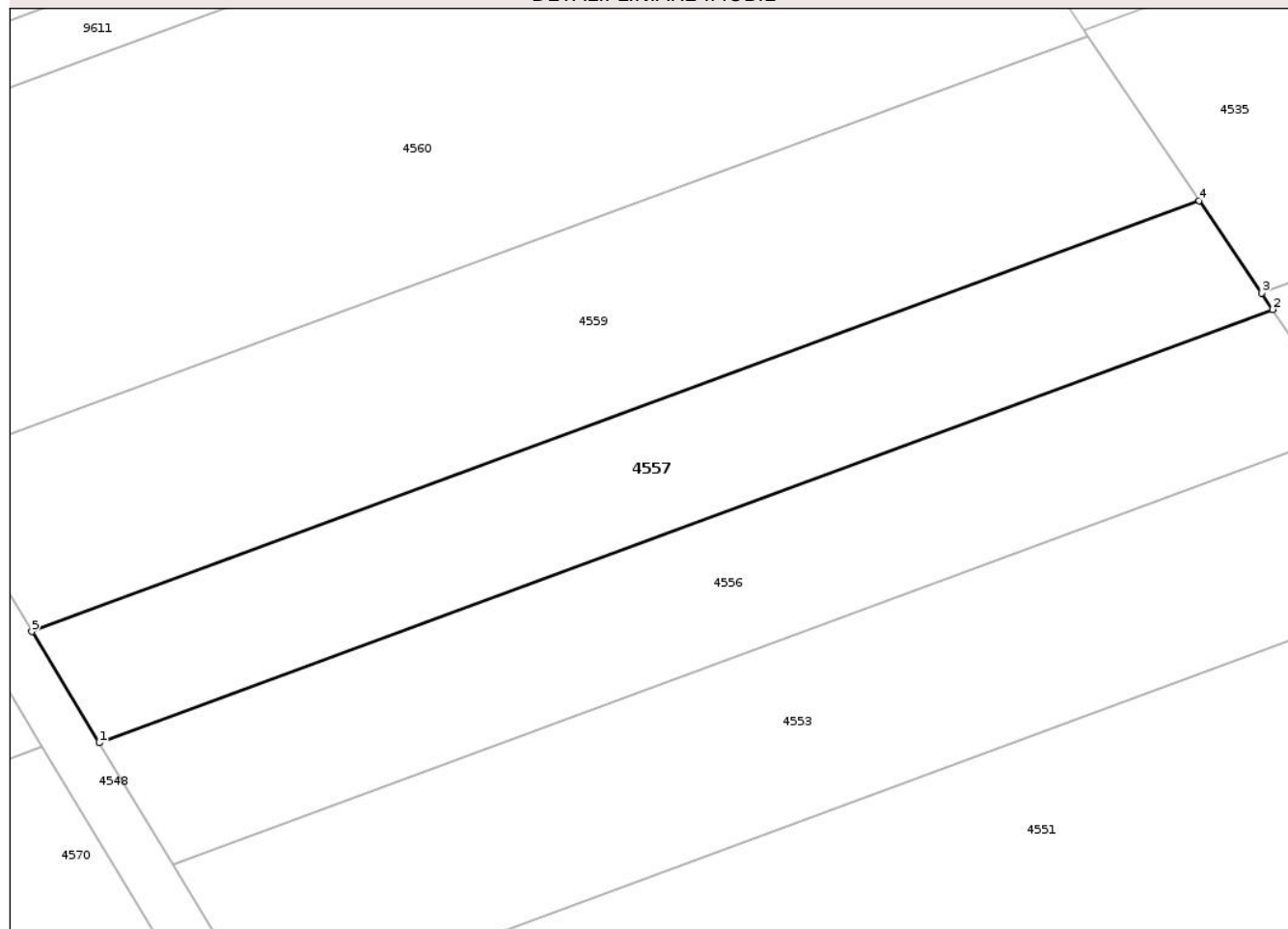
Anexa Nr. 1 La Partea I

Teren

Nr cadastral	Suprafața (mp)*	Observații / Referințe
	1.000	

* Suprafața este determinată în planul de proiecție Stereo 70.

DETALII LINIARE IMOBIL



Date referitoare la teren

Crt	Categorie folosință	Intravilan	Suprafața (mp)	Tarla	Parcelă	Nr. topo	Observații / Referințe
1	arabil	NU	1.000	36	261/34	-	NR TOPO CORECT TARLA 36, PARCELA 291/34

Lungime Segmente

1) Valorile lungimilor segmentelor sunt obținute din proiecție în plan.

Punct început	X / Y	Punct sfârșit	X / Y	Lungime segment (** (m)
1	621.390,516 630.698,713	2	621.483,539 630.733,037	99.153
2	621.483,539 630.733,037	3	621.482,664 630.734,331	1.563
3	621.482,664 630.734,331	4	621.477,707 630.741,664	8.851
4	621.477,707 630.741,664	5	621.385,18 630.707,523	98.625
5	621.385,18 630.707,523	1	621.390,516 630.698,713	10.3

** Lungimile segmentelor sunt determinate în planul de proiecție Stereo 70 și sunt rotunjite la 1 milimetru.

*** Distanța dintre puncte este formată din segmente cumulate ce sunt mai mici decât valoarea 1 milimetru.

Neutilizabil în Circuitul
Civil

**DATE DESPRE IMOBILUL NR. 4559**

Oficiul de Cadastru și Publicitate Imobiliară NEAMȚ
 Biroul de Cadastru și Publicitate Imobiliară Targu-Neamt

A. Partea I. Descrierea imobilului

TEREN Extravilan

Adresa: Jud. Neamt

Nr. Crt	Nr cadastral Nr. topografic	Suprafața* (mp)	Observații / Referințe
A1		1.500	Sector cadastral:47 Teren neimprejmuit;

B. Partea II. Proprietari și acte

Inscrieri privitoare la dreptul de proprietate și alte drepturi reale	Referințe
/	
Act Administrativ nr. 43/325, din 04/03/1996 emis de CJPSDPAT NEAMȚ;	
B1	A1
Intabulare, drept de PROPRIETATE, dobandit prin Reconstituire, cota actuala 1/1	
1) PASCAL C GHEORGHE, LIPSA CNP	

C. Partea III. SARCINI .

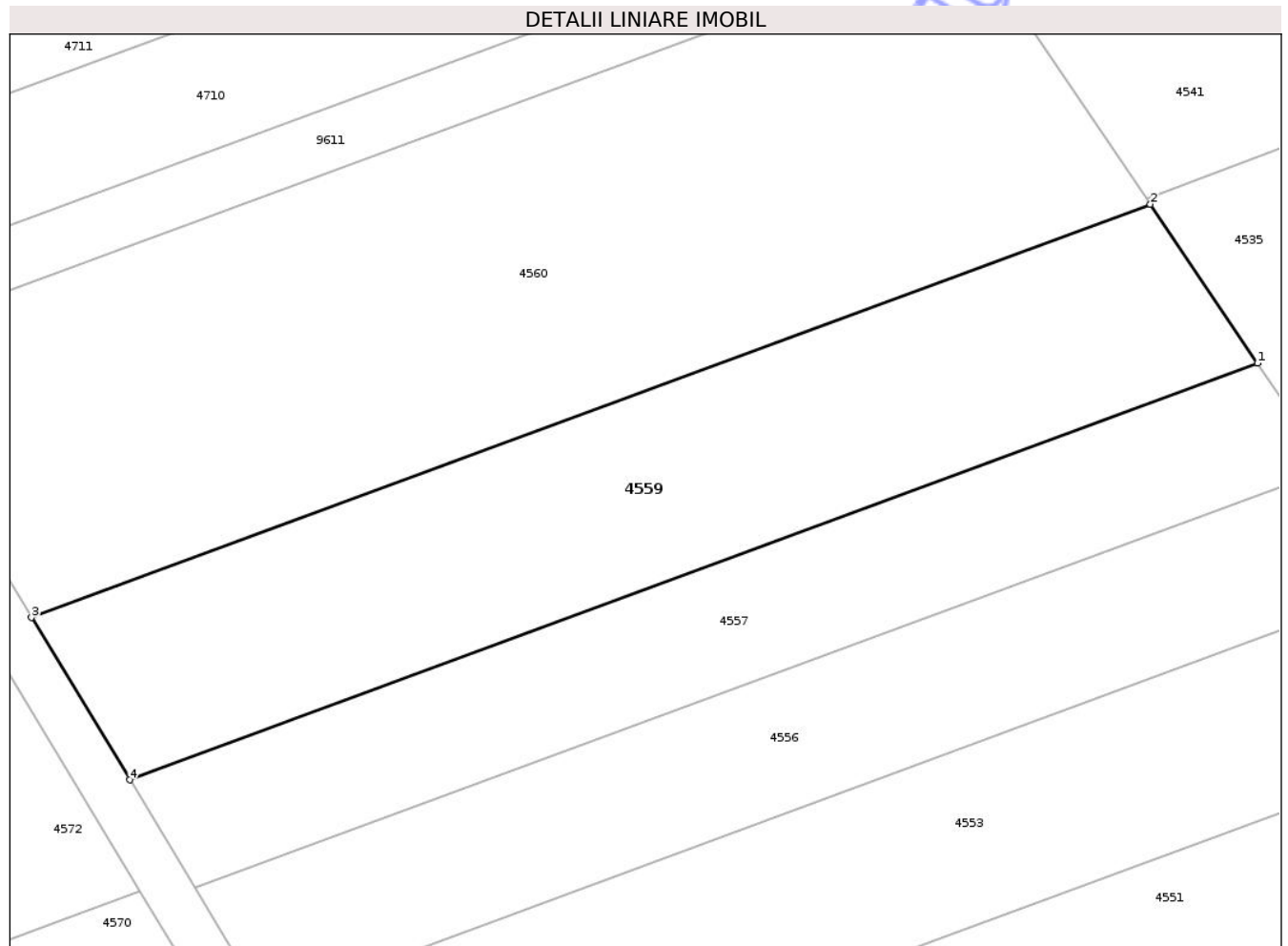
Inscrieri privind dezmembramintele dreptului de proprietate, drepturi reale de garanție și sarcini	Referințe
NU SUNT	

Anexa Nr. 1 La Partea I

Teren

Nr cadastral	Suprafața (mp)*	Observații / Referințe
	1.500	

* Suprafața este determinată în planul de proiecție Stereo 70.



Date referitoare la teren

Crt	Categorie folosință	Intravilan	Suprafața (mp)	Tarla	Parcelă	Nr. topo	Observații / Referințe
1	arabil	NU	1.500	36	261/34A	-	NR TOPO CORECT TARLA 36, PARCELA 291/34A

Lungime Segmente

1) Valorile lungimilor segmentelor sunt obținute din proiecție în plan.

Punct început	X / Y	Punct sfârșit	X / Y	Lungime segment (** (m)
1	621.477,707 630.741,664	2	621.468,901 630.754,692	15.725
2	621.468,901 630.754,692	3	621.377,121 630.720,826	97.829
3	621.377,121 630.720,826	4	621.385,18 630.707,523	15.554
4	621.385,18 630.707,523	1	621.477,707 630.741,664	98.625

** Lungimile segmentelor sunt determinate în planul de proiecție Stereo 70 și sunt rotunjite la 1 milimetru.

*** Distanța dintre puncte este formată din segmente cumulate ce sunt mai mici decât valoarea 1 milimetru.

Neutilizabil în Circuitul
Civil

**DATE DESPRE IMOBILUL NR. 4562**

Oficiul de Cadastru și Publicitate Imobiliară NEAMT
Biroul de Cadastru și Publicitate Imobiliară Targu-Neamt

A. Partea I. Descrierea imobilului

TEREN Extravilan

Adresa: Jud. Neamt

Nr. Crt	Nr cadastral Nr. topografic	Suprafața* (mp)	Observații / Referințe
A1		1.600	Sector cadastral:47 Teren neimprejmuit;

B. Partea II. Proprietari și acte

Inscrieri privitoare la dreptul de proprietate și alte drepturi reale	Referințe
/	
Act Notarial nr. APV NR. 3891, din 04/07/2019 emis de BIN TEODORESCU MIHAELA;	
B1	A1
Intabulare, drept de PROPRIETATE, dobandit prin Iesire Din Indiviziune, cota actuala 1/1 1) LEONTE I ANA	

C. Partea III. SARCINI .

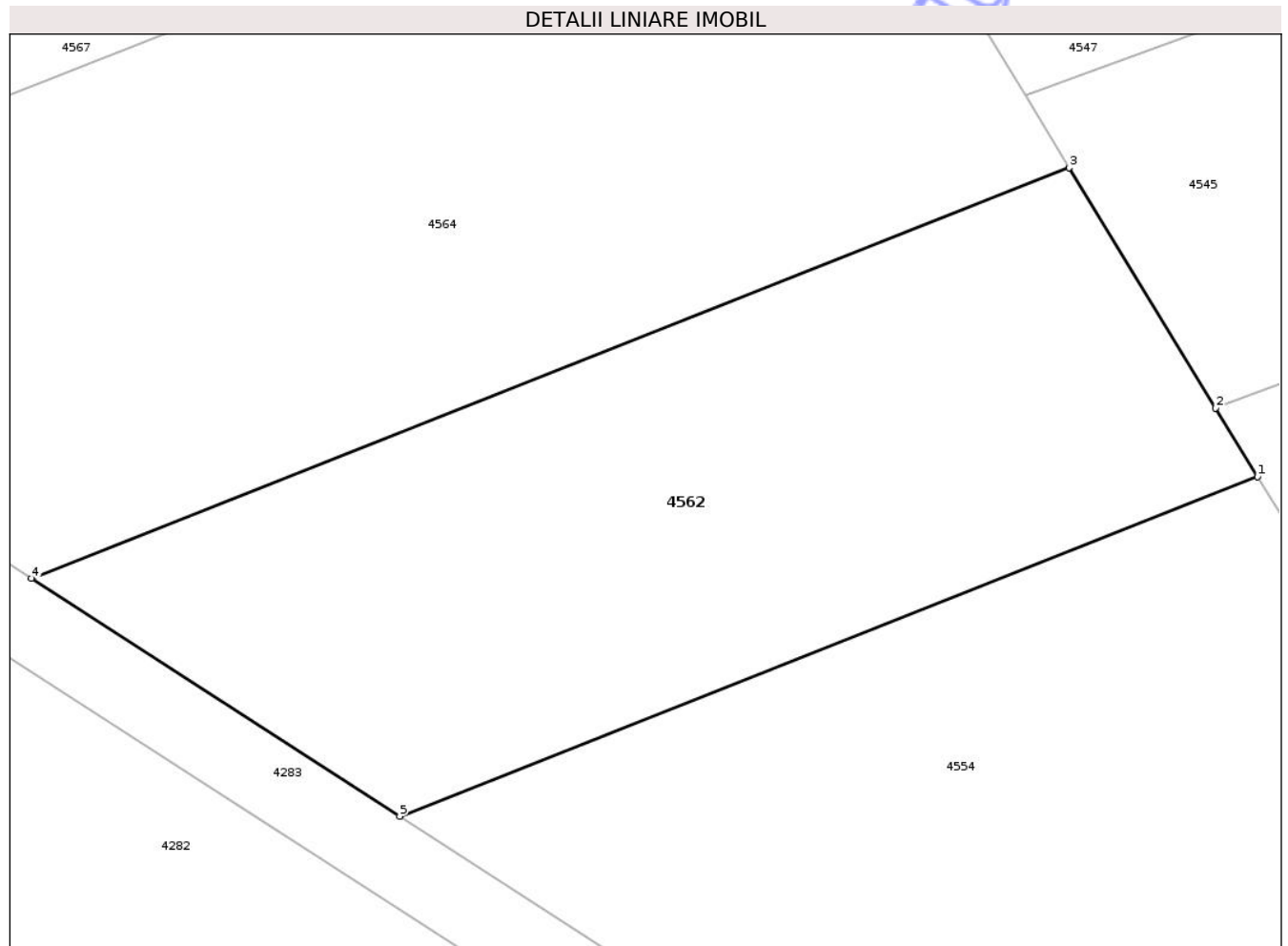
Inscrieri privind dezmembramintele dreptului de proprietate, drepturi reale de garanție și sarcini	Referințe
NU SUNT	

Anexa Nr. 1 La Partea I

Teren

Nr cadastral	Suprafața (mp)*	Observații / Referințe
	1.600	

* Suprafața este determinată în planul de proiecție Stereo 70.



Date referitoare la teren

Crt	Categorie folosință	Intra vilan	Suprafața (mp)	Tarla	Parcelă	Nr. topo	Observații / Referințe
1	arabil	NU	1.600	36	261/13A	-	NR TOPO CORECT TARLA 36, PARCELA 291/13A

Lungime Segmente

1) Valorile lungimilor segmentelor sunt obținute din proiecție în plan.

Punct început	X / Y	Punct sfârșit	X / Y	Lungime segment (** (m)
1	621.452,116 630.403,063	2	621.449,33 630.407,628	5.348
2	621.449,33 630.407,628	3	621.439,614 630.423,549	18.651
3	621.439,614 630.423,549	4	621.370,712 630.396,316	74.089
4	621.370,712 630.396,316	5	621.395,167 630.380,555	29.094
5	621.395,167 630.380,555	1	621.452,116 630.403,063	61.236

** Lungimile segmentelor sunt determinate în planul de proiecție Stereo 70 și sunt rotunjite la 1 milimetru.

*** Distanța dintre puncte este formată din segmente cumulate ce sunt mai mici decât valoarea 1 milimetru.

Neutilizabil în Circuitul
Civil

**DATE DESPRE IMOBILUL NR. 4564**

Oficiul de Cadastru și Publicitate Imobiliară NEAMT
Biroul de Cadastru și Publicitate Imobiliară Targu-Neamt

A. Partea I. Descrierea imobilului

TEREN Extravilan

Adresa: Jud. Neamt

Nr. Crt	Nr cadastral Nr. topografic	Suprafața* (mp)	Observații / Referințe
A1		2.500	Sector cadastral:47 Teren neimprejmuit;

B. Partea II. Proprietari și acte

Inscrieri privitoare la dreptul de proprietate și alte drepturi reale	Referințe
/	
Act Administrativ nr. 8784, din 21/11/2024 emis de COMUNA PASTRAVENI;	
B1	Inscrierea posesiei, drept de PROPRIETATE, dobandit prin Lege, cota actuala 1/1
	1) NEIDENTIFICAT NEIDENTIFICAT
Act Normativ nr. 7, din 13/03/1996 emis de PARLAMENTUL ROMÂNIEI (Art. 13);	
B2	Se noteaza mențiunea de proprietar neidentificat

C. Partea III. SARCINI .

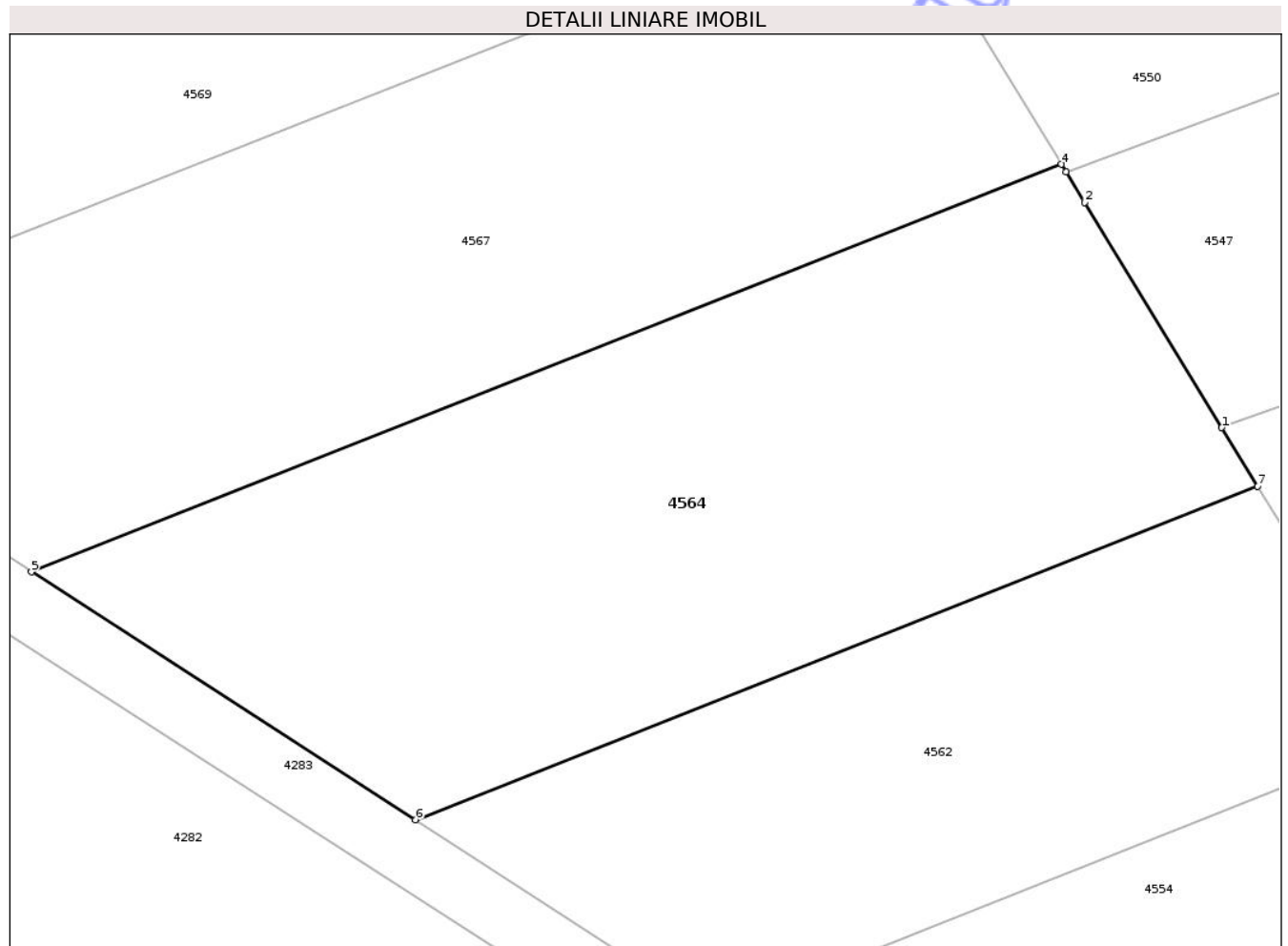
Inscrieri privind dezmembramintele dreptului de proprietate, drepturi reale de garanție și sarcini	Referințe
NU SUNT	

Anexa Nr. 1 La Partea I

Teren

Nr cadastral	Suprafața (mp)*	Observații / Referințe
	2.500	

* Suprafața este determinată în planul de proiecție Stereo 70.



Date referitoare la teren

Crt	Categorie folosință	Intra vilan	Suprafața (mp)	Tarla	Parcelă	Nr. topo	Observații / Referințe
1	arabil	NU	2.500	36	291	-	

Lungime Segmente

1) Valorile lungimilor segmentelor sunt obținute din proiecție în plan.

Punct început	X / Y	Punct sfârșit	X / Y	Lungime segment (** (m)
1	621.436,691 630.428,339	2	621.425,458 630.446,747	21.565
2	621.425,458 630.446,747	3	621.423,94 630.449,234	2.914
3	621.423,94 630.449,234	4	621.423,563 630.449,852	0.723
4	621.423,563 630.449,852	5	621.339,313 630.416,553	90.592
5	621.339,313 630.416,553	6	621.370,712 630.396,316	37.356

Punct început	X / Y	Punct sfârșit	X / Y	Lungime segment (** (m)
6	621.370,712 630.396,316	7	621.439,614 630.423,549	74.089
7	621.439,614 630.423,549	1	621.436,691 630.428,339	5.612

** Lungimile segmentelor sunt determinate în planul de proiecție Stereo 70 și sunt rotunjite la 1 milimetru.

*** Distanța dintre puncte este formată din segmente cumulate ce sunt mai mici decât valoarea 1 milimetru.

Neutilizabil în Circuitul Civil

**DATE DESPRE IMOBILUL NR. 4566**

Oficiul de Cadastru și Publicitate Imobiliară NEAMT
 Biroul de Cadastru și Publicitate Imobiliară Targu-Neamt

A. Partea I. Descrierea imobilului

TEREN Extravilan

Adresa: Jud. Neamt

Nr. Crt	Nr cadastral Nr. topografic	Suprafața* (mp)	Observații / Referințe
A1		2.500	Sector cadastral:47 Teren neimprejmuit;

B. Partea II. Proprietari și acte

Inscrieri privitoare la dreptul de proprietate și alte drepturi reale	Referințe
/	
Hotarare Judecatoreasca nr. SC NR. 394, din 21/03/2000 emis de JUDECATORIA TÎRGU NEAMȚ;	
B1	A1
Intabulare, drept de PROPRIETATE, dobandit prin Hotarare Judecatoreasca, cota actuala 1/1 1) ANTON D GHEORGHE, LIPSA CNP	

C. Partea III. SARCINI .

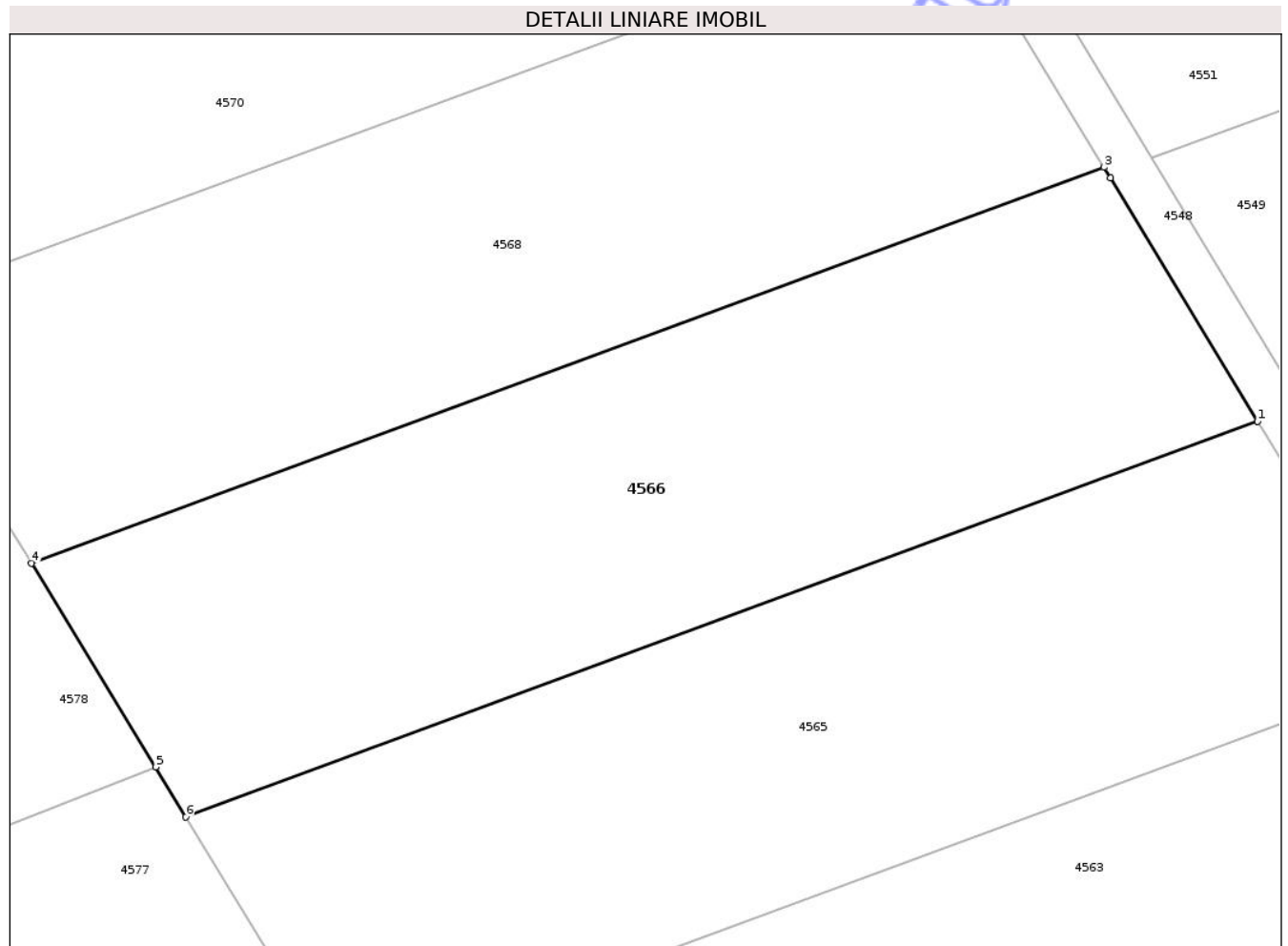
Inscrieri privind dezmembramintele dreptului de proprietate, drepturi reale de garanție și sarcini	Referințe
NU SUNT	

Anexa Nr. 1 La Partea I

Teren

Nr cadastral	Suprafața (mp)*	Observații / Referințe
	2.500	

* Suprafața este determinată în planul de proiecție Stereo 70.



Date referitoare la teren

Crt	Categorie folosință	Intra vilan	Suprafața (mp)	Tarla	Parcelă	Nr. topo	Observații / Referințe
1	arabil	NU	2.500	36	291/85	-	

Lungime Segmente

1) Valorile lungimilor segmentelor sunt obținute din proiecție în plan.

Punct început	X / Y	Punct sfârșit	X / Y	Lungime segment (** (m)
1	621.425,931 630.632,53	2	621.413,169 630.653,599	24.633
2	621.413,169 630.653,599	3	621.412,617 630.654,51	1.065
3	621.412,617 630.654,51	4	621.319,594 630.620,223	99.141
4	621.319,594 630.620,223	5	621.330,363 630.602,576	20.674
5	621.330,363 630.602,576	6	621.332,988 630.598,274	5.04

Punct început	X / Y	Punct sfârșit	X / Y	Lungime segment (** (m)
6	621.332,988 630.598,274	1	621.425,931 630.632,53	99.055

** Lungimile segmentelor sunt determinate în planul de proiecție Stereo 70 și sunt rotunjite la 1 milimetru.

*** Distanța dintre puncte este formată din segmente cumulate ce sunt mai mici decât valoarea 1 milimetru.

Neutilizabil în Circuitul Civil

**DATE DESPRE IMOBILUL NR. 4567**

Oficiul de Cadastru și Publicitate Imobiliară NEAMT
Biroul de Cadastru și Publicitate Imobiliară Targu-Neamt

A. Partea I. Descrierea imobilului

TEREN Extravilan

Adresa: Jud. Neamt

Nr. Crt	Nr cadastral Nr. topografic	Suprafața* (mp)	Observații / Referințe
A1		2.500	Sector cadastral:47 Teren neimprejmuit;

B. Partea II. Proprietari și acte

Inscrieri privitoare la dreptul de proprietate și alte drepturi reale	Referințe
/	
Act Notarial nr. APV NR. 960, din 19/05/1999 emis de BNP DANIELA DAVID;	
B1	A1
Intabulare, drept de PROPRIETATE, dobandit prin Iesire Din Indiviziune, cota actuala 1/1 1) STÎNGU I MIHAI, LIPSA CNP	

C. Partea III. SARCINI .

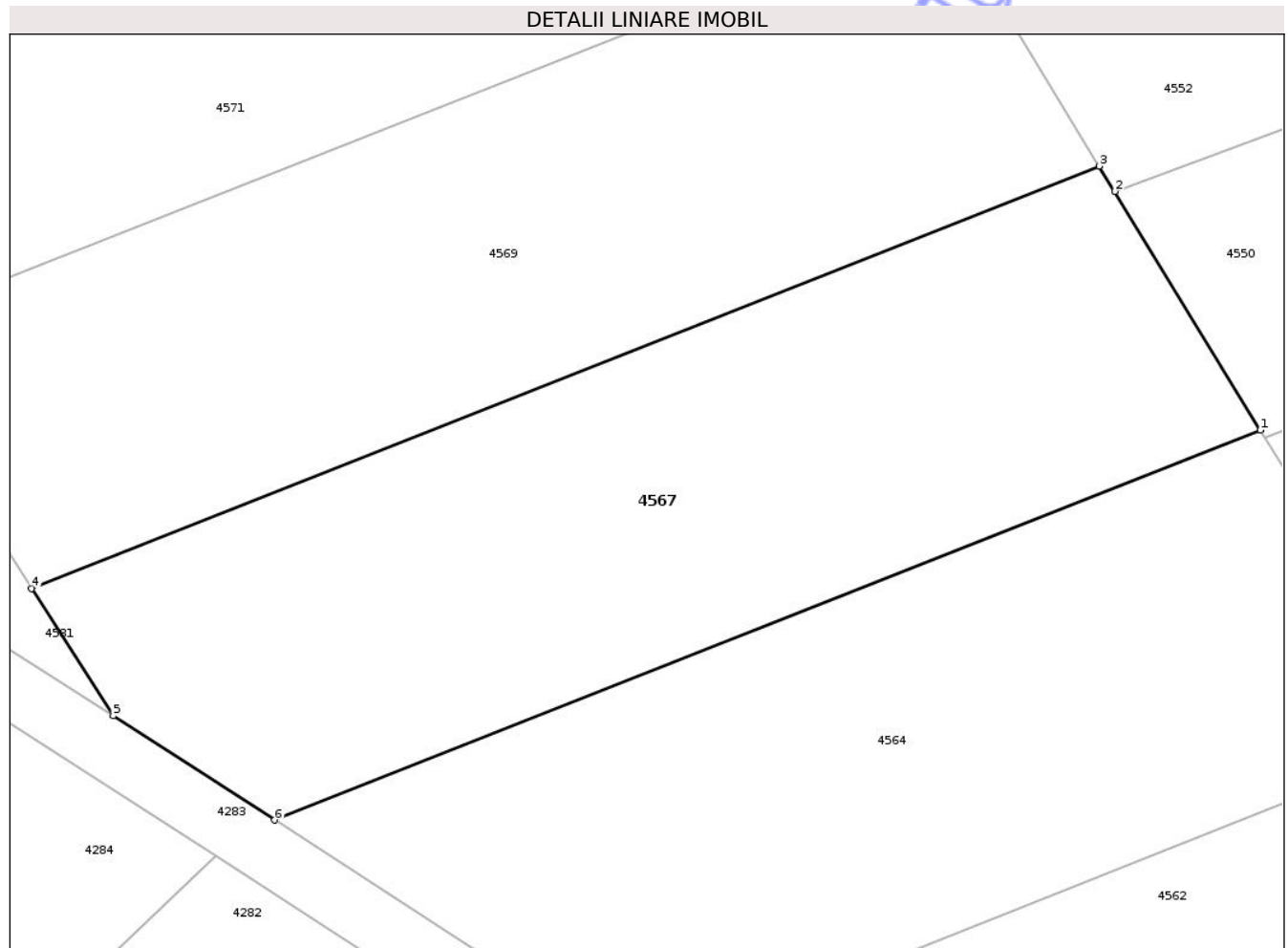
Inscrieri privind dezmembramintele dreptului de proprietate, drepturi reale de garanție și sarcini	Referințe
NU SUNT	

Anexa Nr. 1 La Partea I

Teren

Nr cadastral	Suprafața (mp)*	Observații / Referințe
	2.500	

* Suprafața este determinată în planul de proiecție Stereo 70.



Date referitoare la teren

Crt	Categorie folosință	Intra vilan	Suprafața (mp)	Tarla	Parcelă	Nr. topo	Observații / Referințe
1	arabil	NU	2.500	36	261/12	-	NR TOPO CORECT TARLA 36, PARCELA 291/12

Lungime Segmente

1) Valorile lungimilor segmentelor sunt obținute din proiecție în plan.

Punct început	X / Y	Punct sfârșit	X / Y	Lungime segment (** (m)
1	621.423,563 630.449,852	2	621.411,132 630.470,222	23.864
2	621.411,132 630.470,222	3	621.409,804 630.472,399	2.55
3	621.409,804 630.472,399	4	621.318,54 630.436,328	98.133
4	621.318,54 630.436,328	5	621.325,507 630.425,451	12.917
5	621.325,507 630.425,451	6	621.339,313 630.416,553	16.425

Punct început	X / Y	Punct sfârșit	X / Y	Lungime segment (** (m)
6	621.339,313 630.416,553	1	621.423,563 630.449,852	90.592

** Lungimile segmentelor sunt determinate în planul de proiecție Stereo 70 și sunt rotunjite la 1 milimetru.

*** Distanța dintre puncte este formată din segmente cumulate ce sunt mai mici decât valoarea 1 milimetru.

Neutilizabil în Circuitul Civil

**DATE DESPRE IMOBILUL NR. 4568**

Oficiul de Cadastru și Publicitate Imobiliară NEAMȚ
Biroul de Cadastru și Publicitate Imobiliară Targu-Neamt

A. Partea I. Descrierea imobilului

TEREN Extravilan

Adresa: Jud. Neamt

Nr. Crt	Nr cadastral Nr. topografic	Suprafața* (mp)	Observații / Referințe
A1		2.500	Sector cadastral:47 Teren neimprejmuit;

B. Partea II. Proprietari și acte

Inscrieri privitoare la dreptul de proprietate și alte drepturi reale		Referințe
/		
Act Administrativ nr. 43/441, din 22/11/1996 emis de CJPSDPAT NEAMȚ;		
B1	Intabulare, drept de PROPRIETATE, dobandit prin Reconstituire, cota actuala 1/1 1) CIOCOIU D ELISABETA, LIPSA CNP 2) PADURARU C MARIA, LIPSA CNP 3) EȘANU GH MARIA, LIPSA CNP 4) IACOB A MARIA, LIPSA CNP 5) EȘANU D ANA, LIPSA CNP 6) BOABA I ANIȘOARA, LIPSA CNP 7) NITOIU I GETA, LIPSA CNP 8) CIOCOIU D DUMITRU, LIPSA CNP	A1

C. Partea III. SARCINI .

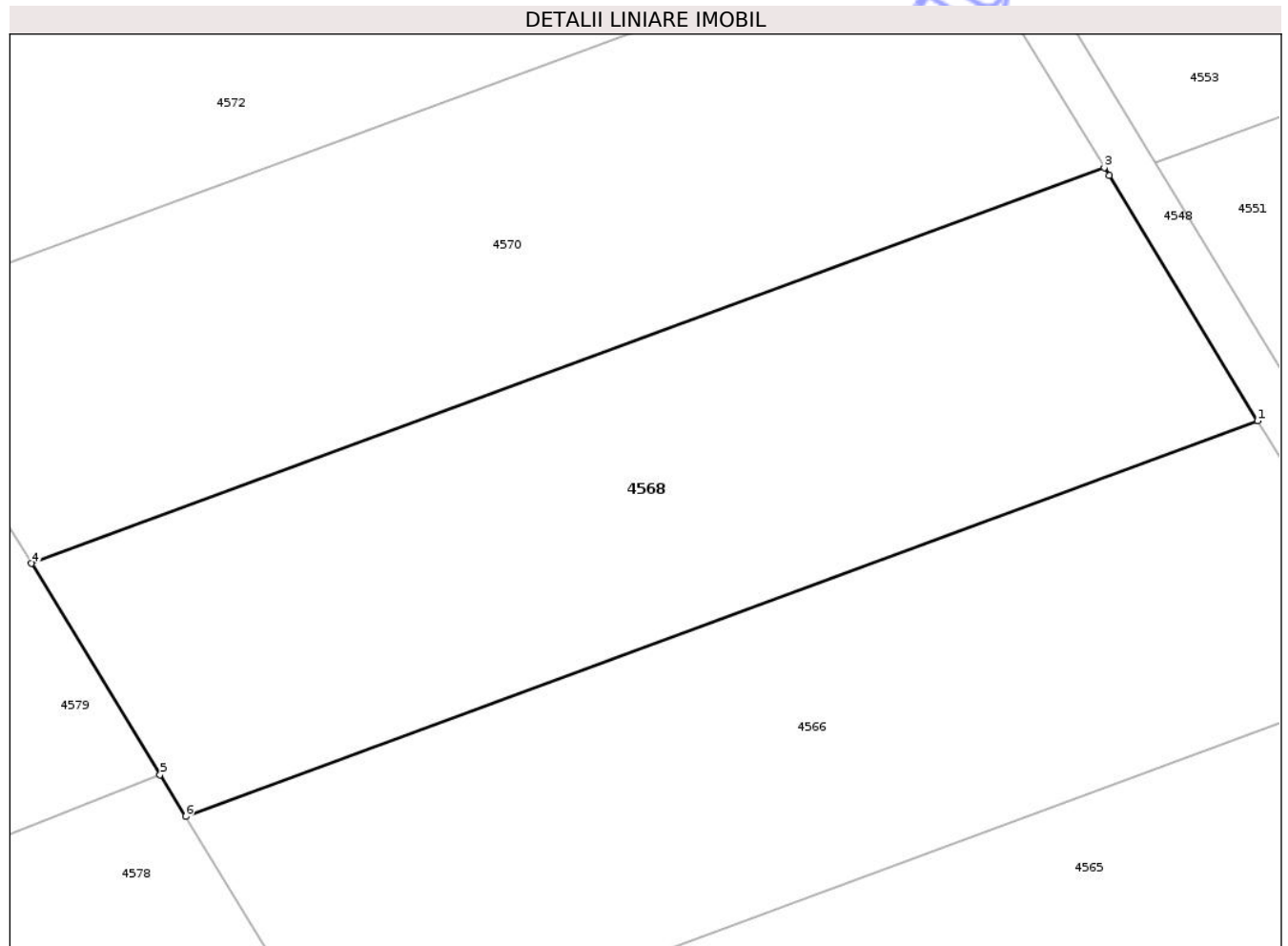
Inscrieri privind dezmembramintele dreptului de proprietate, drepturi reale de garanție și sarcini	Referințe
NU SUNT	

Anexa Nr. 1 La Partea I

Teren

Nr cadastral	Suprafața (mp)*	Observații / Referințe
	2.500	

* Suprafața este determinată în planul de proiecție Stereo 70.



Date referitoare la teren

Crt	Categorie folosință	Intra vilan	Suprafața (mp)	Tarla	Parcelă	Nr. topo	Observații / Referințe
1	arabil	NU	2.500	36	261/18	-	NR TOPO CORECT TARLA 36, PARCELA 291/18

Lungime Segmente

1) Valorile lungimilor segmentelor sunt obținute din proiecție în plan.

Punct început	X / Y	Punct sfârșit	X / Y	Lungime segment (** (m)
1	621.412,617 630.654,51	2	621.399,727 630.675,788	24.878
2	621.399,727 630.675,788	3	621.399,314 630.676,47	0.797
3	621.399,314 630.676,47	4	621.306,21 630.642,154	99.226
4	621.306,21 630.642,154	5	621.317,379 630.623,853	21.44
5	621.317,379 630.623,853	6	621.319,594 630.620,223	4.252

Punct început	X / Y	Punct sfârșit	X / Y	Lungime segment (** (m)
6	621.319,594 630.620,223	1	621.412,617 630.654,51	99.141

** Lungimile segmentelor sunt determinate în planul de proiecție Stereo 70 și sunt rotunjite la 1 milimetru.

*** Distanța dintre puncte este formată din segmente cumulate ce sunt mai mici decât valoarea 1 milimetru.

Neutilizabil în Circuitul Civil

**DATE DESPRE IMOBILUL NR. 4570**

Oficiul de Cadastru și Publicitate Imobiliară NEAMT
Biroul de Cadastru și Publicitate Imobiliară Targu-Neamt

A. Partea I. Descrierea imobilului

TEREN Extravilan

Adresa: Jud. Neamt

Nr. Crt	Nr cadastral Nr. topografic	Suprafața* (mp)	Observații / Referințe
A1		2.500	Sector cadastral:47 Teren neimprejmuit;

B. Partea II. Proprietari și acte

Inscrieri privitoare la dreptul de proprietate și alte drepturi reale	Referințe
/	
Hotarare Judecatoreasca nr. SC NR. 1263, din 03/08/2004 emis de JUDECATORIA TÎRGU NEAMȚ;	
B1	A1
Intabulare, drept de PROPRIETATE, dobandit prin Hotarare Judecatoreasca, cota actuala 1/1 1) RAPAN CIPRIAN , LIPSA CNP	

C. Partea III. SARCINI .

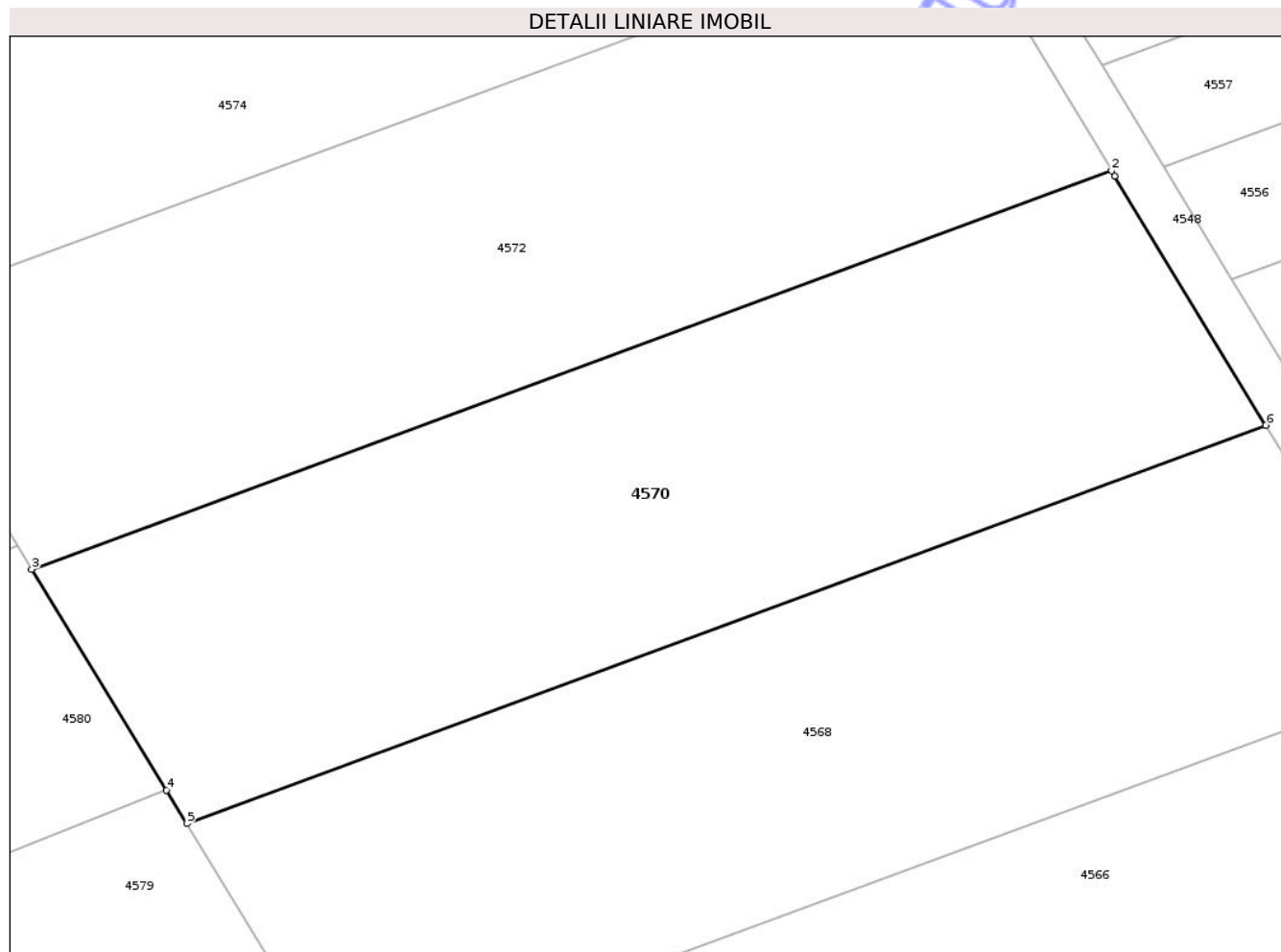
Inscrieri privind dezmembramintele dreptului de proprietate, drepturi reale de garanție și sarcini	Referințe
NU SUNT	

Anexa Nr. 1 La Partea I

Teren

Nr cadastral	Suprafața (mp)*	Observații / Referințe
	2.500	

* Suprafața este determinată în planul de proiecție Stereo 70.



Date referitoare la teren

Crt	Categorie folosință	Intra vilan	Suprafața (mp)	Tarla	Parcelă	Nr. topo	Observații / Referințe
1	arabil	NU	2.500	36	261/17	-	NR TOPO CORECT TARLA 36, PARCELA 291/17

Lungime Segmente

1) Valorile lungimilor segmentelor sunt obținute din proiecție în plan.

Punct început	X / Y	Punct sfârșit	X / Y	Lungime segment (** (m)
1	621.386,298 630.697,957	2	621.386,022 630.698,412	0.531
2	621.386,022 630.698,412	3	621.292,839 630.664,066	99.312
3	621.292,839 630.664,066	4	621.304,464 630.645,016	22.317
4	621.304,464 630.645,016	5	621.306,21 630.642,154	3.352
5	621.306,21 630.642,154	6	621.399,314 630.676,47	99.226

Punct început	X / Y	Punct sfârșit	X / Y	Lungime segment (** (m)
6	621.399,314 630.676,47	1	621.386,298 630.697,957	25.122

** Lungimile segmentelor sunt determinate în planul de proiecție Stereo 70 și sunt rotunjite la 1 milimetru.

*** Distanța dintre puncte este formată din segmente cumulate ce sunt mai mici decât valoarea 1 milimetru.

Neutilizabil în Circuitul Civil

**DATE DESPRE IMOBILUL NR. 4572**

Oficiul de Cadastru și Publicitate Imobiliară NEAMȚ
 Biroul de Cadastru și Publicitate Imobiliară Targu-Neamt

A. Partea I. Descrierea imobilului

TEREN Extravilan

Adresa: Jud. Neamt

Nr. Crt	Nr cadastral Nr. topografic	Suprafața* (mp)	Observații / Referințe
A1		2.500	Sector cadastral:47 Teren neimprejmuit;

B. Partea II. Proprietari și acte

Inscrieri privitoare la dreptul de proprietate și alte drepturi reale	Referințe
/	
Act Administrativ nr. 43/453, din 11/12/1996 emis de CJPSDPAT NEAMȚ;	
B1	A1
Intabulare, drept de PROPRIETATE, dobandit prin Reconstituire, cota actuala 1/1	
1) GAVRIL GH CONSTANTIN, LIPSA CNP	
2) DAMASCHIN GH MARIA, LIPSA CNP	
3) CHELARU GH AUGURIȚA, LIPSA CNP	
4) RUSANU GH ADELA, LIPSA CNP	

C. Partea III. SARCINI .

Inscrieri privind dezmembramintele dreptului de proprietate, drepturi reale de garanție și sarcini	Referințe
NU SUNT	

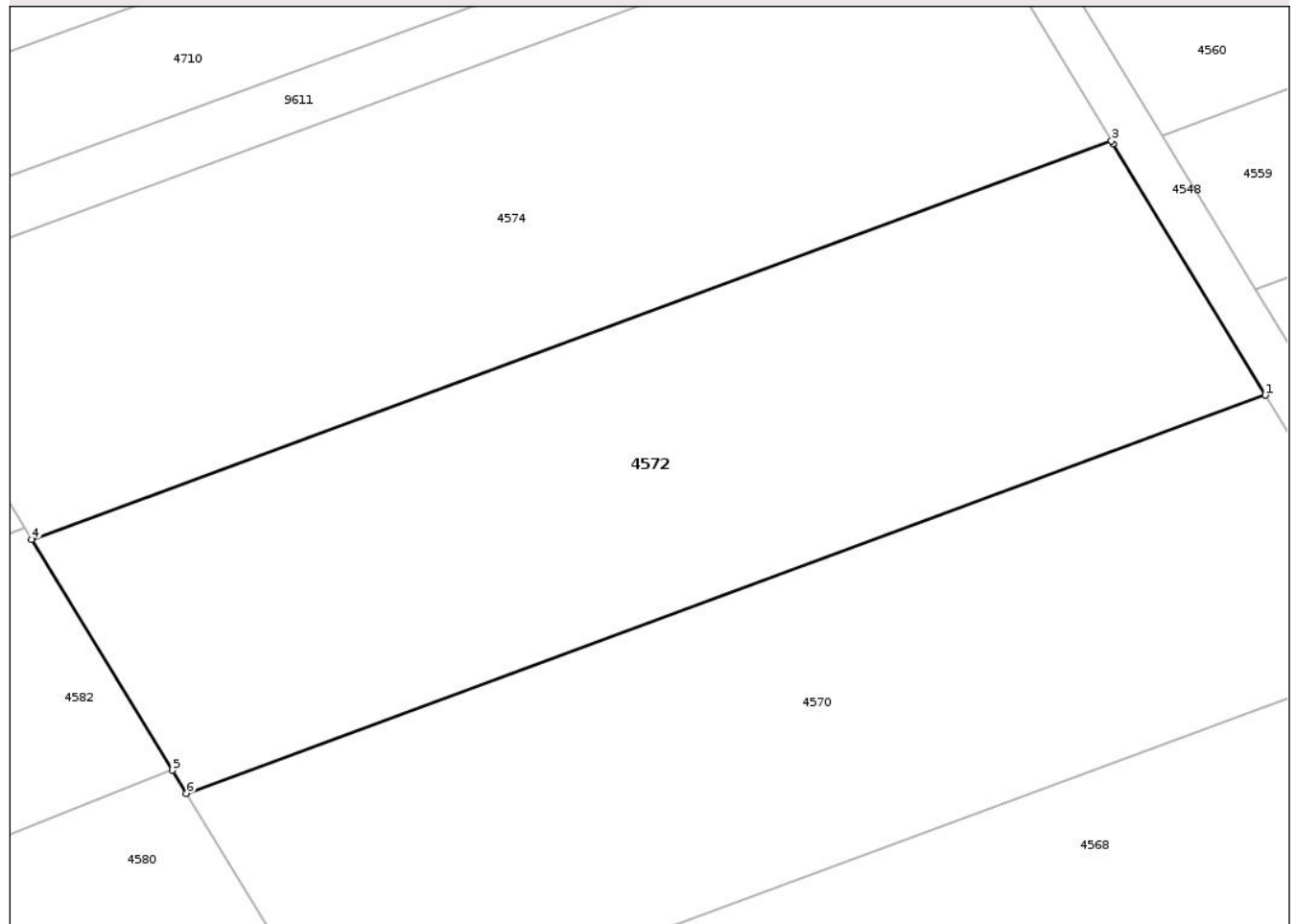
Anexa Nr. 1 La Partea I

Teren

Nr cadastral	Suprafața (mp)*	Observații / Referințe
	2.500	

* Suprafața este determinată în planul de proiecție Stereo 70.

DETALII LINIARE IMOBIL



Date referitoare la teren

Crt	Categorie folosință	Intravilan	Suprafața (mp)	Tarla	Parcelă	Nr. topo	Observații / Referințe
1	arabil	NU	2.500	36	261/2	-	NR TOPO CORECT TARLA 36, PARCELA 291/2

Lungime Segmente

1) Valorile lungimilor segmentelor sunt obținute din proiecție în plan.

Punct început	X / Y	Punct sfârșit	X / Y	Lungime segment (** (m)
1	621.386,022 630.698,412	2	621.372,88 630.720,107	25.366
2	621.372,88 630.720,107	3	621.372,743 630.720,334	0.265
3	621.372,743 630.720,334	4	621.279,479 630.685,959	99.397
4	621.279,479 630.685,959	5	621.291,619 630.666,065	23.306
5	621.291,619 630.666,065	6	621.292,839 630.664,066	2.342

Punct început	X / Y	Punct sfârșit	X / Y	Lungime segment (** (m)
6	621.292,839 630.664,066	1	621.386,022 630.698,412	99.312

** Lungimile segmentelor sunt determinate în planul de proiecție Stereo 70 și sunt rotunjite la 1 milimetru.

*** Distanța dintre puncte este formată din segmente cumulate ce sunt mai mici decât valoarea 1 milimetru.

Neutilizabil în Circuitul Civil

**DATE DESPRE IMOBILUL NR. 4575**

Oficiul de Cadastru și Publicitate Imobiliară NEAMT
 Biroul de Cadastru și Publicitate Imobiliară Targu-Neamt

A. Partea I. Descrierea imobilului

TEREN Extravilan

Adresa: Jud. Neamt

Nr. Crt	Nr cadastral Nr. topografic	Suprafața* (mp)	Observații / Referințe
A1	52105	2.500	Sector cadastral:47 Teren neimprejmuit;

B. Partea II. Proprietari și acte

Inscrieri privitoare la dreptul de proprietate și alte drepturi reale	Referințe
29418 / 10/11/2022	
Act Notarial nr. Contract de donație aut nr. 3723, din 17/10/2022 emis de NP ISACHI IULIA (act notarial nr Acceptare de donație aut nr. 3998 din 10.11.2022, emis de NP ISACHI IULIA);	
B4	A1
Intabulare, drept de PROPRIETATE, cu titlu de drept de donație, dobândit prin Conventie, cota actuala 1/1	
1) POPUȚOIA GHEORGHÎA	
2) POPUȚOIA MARINELA, bun comun	

C. Partea III. SARCINI

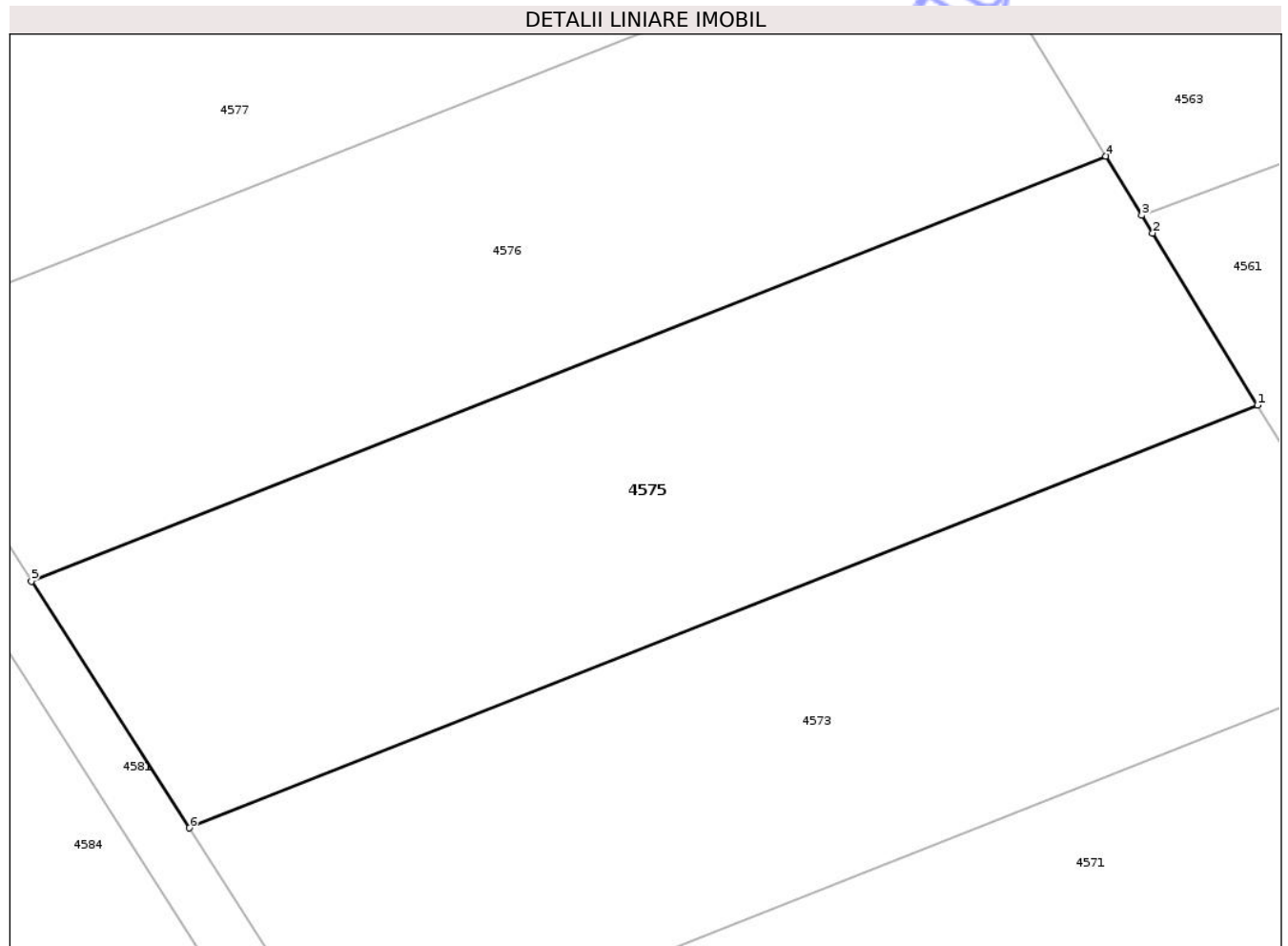
Inscrieri privind dezmembramintele dreptului de proprietate, drepturi reale de garanție și sarcini	Referințe
12594 / 10/05/2023	
Act Notarial nr. CONTRACT DE IPOTECA IMOBILIARA aut. nr. 1355, din 09/05/2023 emis de NP ISACHI IULIA;	
C1	A1
Intabulare, drept de IPOTECA, Valoare:474840 RON, și celelalte obligații de plata aferente creditului	
1) AGRICOVER CREDIT IFN SA, CIF:22940237	

Anexa Nr. 1 La Partea I

Teren

Nr cadastral	Suprafața (mp)*	Observații / Referințe
52105	2.500	

* Suprafața este determinată în planul de proiecție Stereo 70.



Date referitoare la teren

Crt	Categorie folosință	Intravilan	Suprafața (mp)	Tarla	Parcelă	Nr. topo	Observații / Referințe
1	arabil	NU	2.500	36	261/8	-	NR TOPO CORECT TARLA 36, PARCELA 291/8

Lungime Segmente

1) Valorile lungimilor segmentelor sunt obținute din proiecție în plan.

Punct început	X / Y	Punct sfârșit	X / Y	Lungime segment (** (m)
1	621.369,747 630.538,039	2	621.360,626 630.552,985	17.51
2	621.360,626 630.552,985	3	621.359,679 630.554,536	1.817
3	621.359,679 630.554,536	4	621.356,546 630.559,671	6.015
4	621.356,546 630.559,671	5	621.263,174 630.522,767	100.401
5	621.263,174 630.522,767	6	621.276,897 630.501,341	25.444

Punct început	X / Y	Punct sfârșit	X / Y	Lungime segment (** (m)
6	621.276,897 630.501,341	1	621.369,747 630.538,039	99.839

** Lungimile segmentelor sunt determinate în planul de proiecție Stereo 70 și sunt rotunjite la 1 milimetru.

*** Distanța dintre puncte este formată din segmente cumulate ce sunt mai mici decât valoarea 1 milimetru.

Neutilizabil în Circuitul Civil

**DATE DESPRE IMOBILUL NR. 4576**

Oficiul de Cadastru și Publicitate Imobiliară NEAMT
 Biroul de Cadastru și Publicitate Imobiliară Targu-Neamt

A. Partea I. Descrierea imobilului

TEREN Extravilan

Adresa: Jud. Neamt

Nr. Crt	Nr cadastral Nr. topografic	Suprafața* (mp)	Observații / Referințe
A1		2.500	Sector cadastral:47 Teren neimprejmuit;

B. Partea II. Proprietari și acte

Inscrieri privitoare la dreptul de proprietate și alte drepturi reale	Referințe
/	
Hotarare Judecatoreasca nr. SC NR. 1614, din 29/11/2016 emis de JUDECATORIA TÎRGU NEAMȚ;	
B1	A1
Intabulare, drept de PROPRIETATE, dobandit prin Hotarare Judecatoreasca, cota actuala 1/1 1) ACATRINEI C ELENA, LIPSA CNP	

C. Partea III. SARCINI .

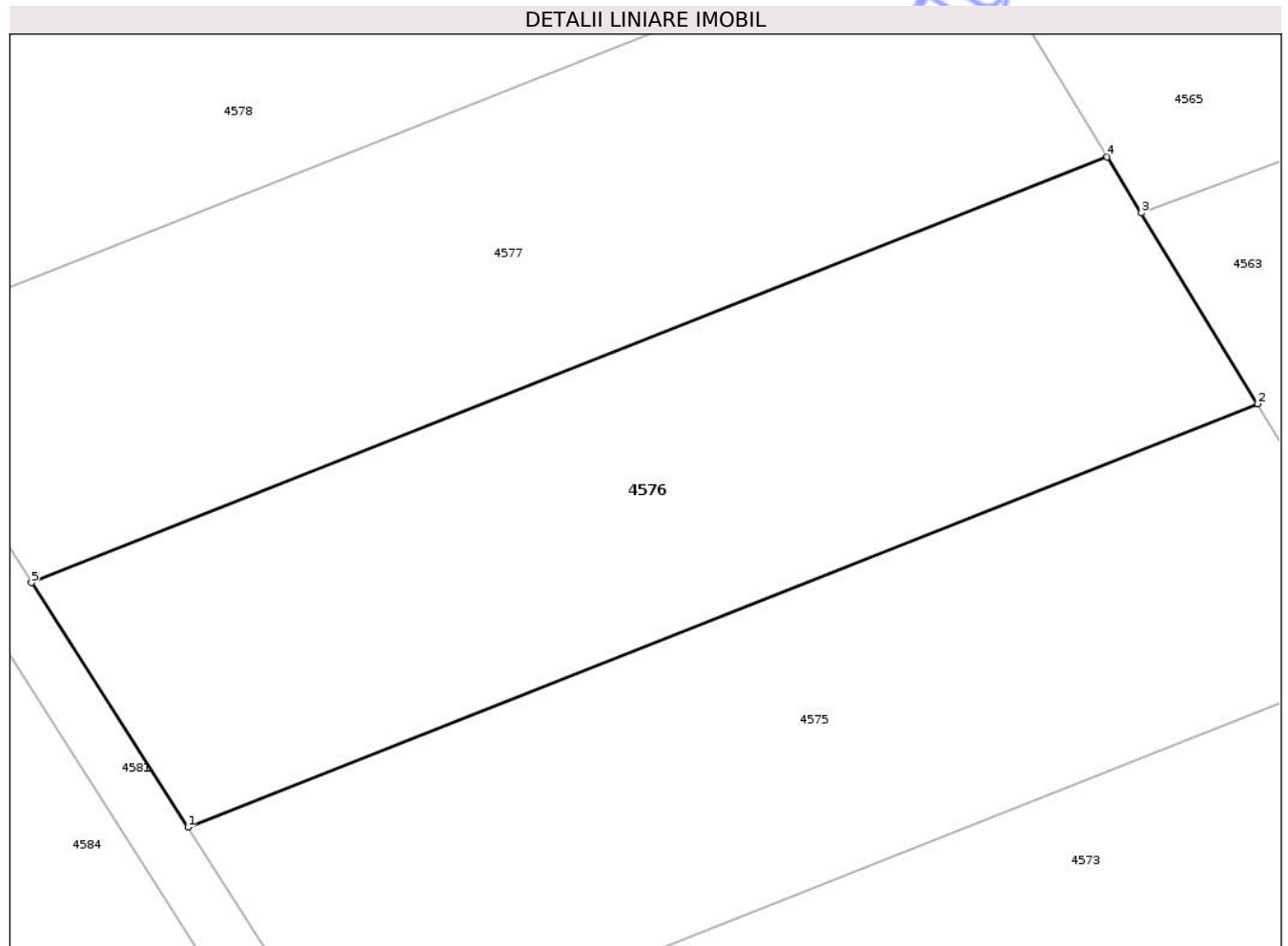
Inscrieri privind dezmembramintele dreptului de proprietate, drepturi reale de garanție și sarcini	Referințe
NU SUNT	

Anexa Nr. 1 La Partea I

Teren

Nr cadastral	Suprafața (mp)*	Observații / Referințe
	2.500	

* Suprafața este determinată în planul de proiecție Stereo 70.



Date referitoare la teren

Crt	Categorie folosință	Intra vilan	Suprafața (mp)	Tarla	Parcelă	Nr. topo	Observații / Referințe
1	arabil	NU	2.500	36	261/7	-	NR TOPO CORECT TARLA 36, PARCELA 291/7

Lungime Segmente

1) Valorile lungimilor segmentelor sunt obținute din proiecție în plan.

Punct început	X / Y	Punct sfârșit	X / Y	Lungime segment (** (m)
1	621.263,174 630.522,767	2	621.356,546 630.559,671	100.401
2	621.356,546 630.559,671	3	621.346,395 630.576,305	19.487
3	621.346,395 630.576,305	4	621.343,418 630.581,183	5.714
4	621.343,418 630.581,183	5	621.249,526 630.544,073	100.959
5	621.249,526 630.544,073	1	621.263,174 630.522,767	25.302

** Lungimile segmentelor sunt determinate în planul de proiecție Stereo 70 și sunt rotunjite la 1 milimetru.

*** Distanța dintre puncte este formată din segmente cumulate ce sunt mai mici decât valoarea 1 milimetru.

Neutilizabil în Circuitul
Civil

**DATE DESPRE IMOBILUL NR. 4578**

Oficiul de Cadastru și Publicitate Imobiliară NEAMȚ
Biroul de Cadastru și Publicitate Imobiliară Targu-Neamt

A. Partea I. Descrierea imobilului

TEREN Extravilan

Adresa: Jud. Neamt

Nr. Crt	Nr cadastral Nr. topografic	Suprafața* (mp)	Observații / Referințe
A1		2.500	Sector cadastral:47 Teren neimprejmuit;

B. Partea II. Proprietari și acte

Inscrieri privitoare la dreptul de proprietate și alte drepturi reale	Referințe
/	
Act Administrativ nr. 43/403, din 07/06/1996 emis de CJPSDPAT NEAMȚ;	
B1	A1
Intabulare, drept de PROPRIETATE, dobandit prin Reconstituire, cota actuala 1/1	
1) ANTON C NECULAI, LIPSA CNP	
2) NOHAI V ELENA, LIPSA CNP	
3) TATARU V MARIA, LIPSA CNP	
4) ANTON V GHEORGHE, LIPSA CNP	

C. Partea III. SARCINI .

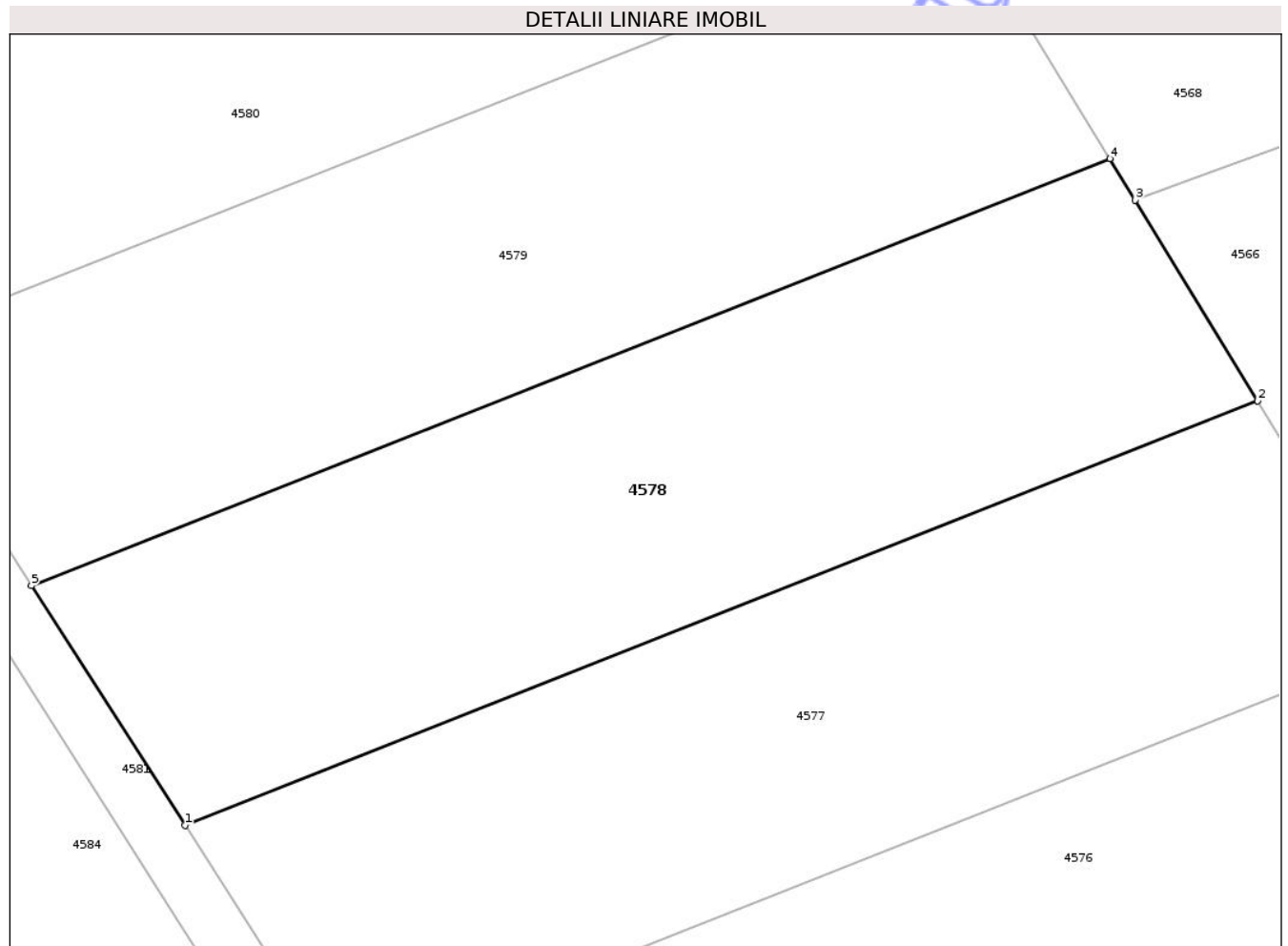
Inscrieri privind dezmembramintele dreptului de proprietate, drepturi reale de garanție și sarcini	Referințe
NU SUNT	

Anexa Nr. 1 La Partea I

Teren

Nr cadastral	Suprafața (mp)*	Observații / Referințe
	2.500	

* Suprafața este determinată în planul de proiecție Stereo 70.



Date referitoare la teren

Crt	Categorie folosință	Intravilan	Suprafața (mp)	Tarla	Parcelă	Nr. topo	Observații / Referințe
1	arabil	NU	2.500	36	291/5	-	

Lungime Segmente

1) Valorile lungimilor segmentelor sunt obținute din proiecție în plan.

Punct început	X / Y	Punct sfârșit	X / Y	Lungime segment (** (m)
1	621.235,954 630.565,262	2	621.330,363 630.602,576	101.515
2	621.330,363 630.602,576	3	621.319,594 630.620,223	20.674
3	621.319,594 630.620,223	4	621.317,379 630.623,853	4.252
4	621.317,379 630.623,853	5	621.222,456 630.586,336	102.068
5	621.222,456 630.586,336	1	621.235,954 630.565,262	25.026

** Lungimile segmentelor sunt determinate în planul de proiecție Stereo 70 și sunt rotunjite la 1 milimetru.

*** Distanța dintre puncte este formată din segmente cumulate ce sunt mai mici decât valoarea 1 milimetru.

Neutilizabil în Circuitul
Civil

**DATE DESPRE IMOBILUL NR. 4580**

Oficiul de Cadastru și Publicitate Imobiliară NEAMT
 Biroul de Cadastru și Publicitate Imobiliară Targu-Neamt

A. Partea I. Descrierea imobilului

TEREN Extravilan

Adresa: Jud. Neamt, punct Ierburi

Nr. Crt	Nr cadastral Nr. topografic	Suprafața* (mp)	Observații / Referințe
A1	52040	2.500	Sector cadastral:47 Teren neimprejmuit;

B. Partea II. Proprietari și acte

Inscrieri privitoare la dreptul de proprietate și alte drepturi reale	Referințe
29614 / 11/11/2022	
Act Notarial nr. CONTRACT DE VÂNZARE - CUMPARARE aut. nr. 3618, din 10/11/2022 emis de NP David Daniela;	
B5	A1
Intabulare, drept de PROPRIETATE, cu titlu de drept de CUMPARARE, dobandit prin Conventie, cota actuala 1/1	
1) TANASELEA ION	
2) TANASELEA MARIA, bun comun	

C. Partea III. SARCINI .

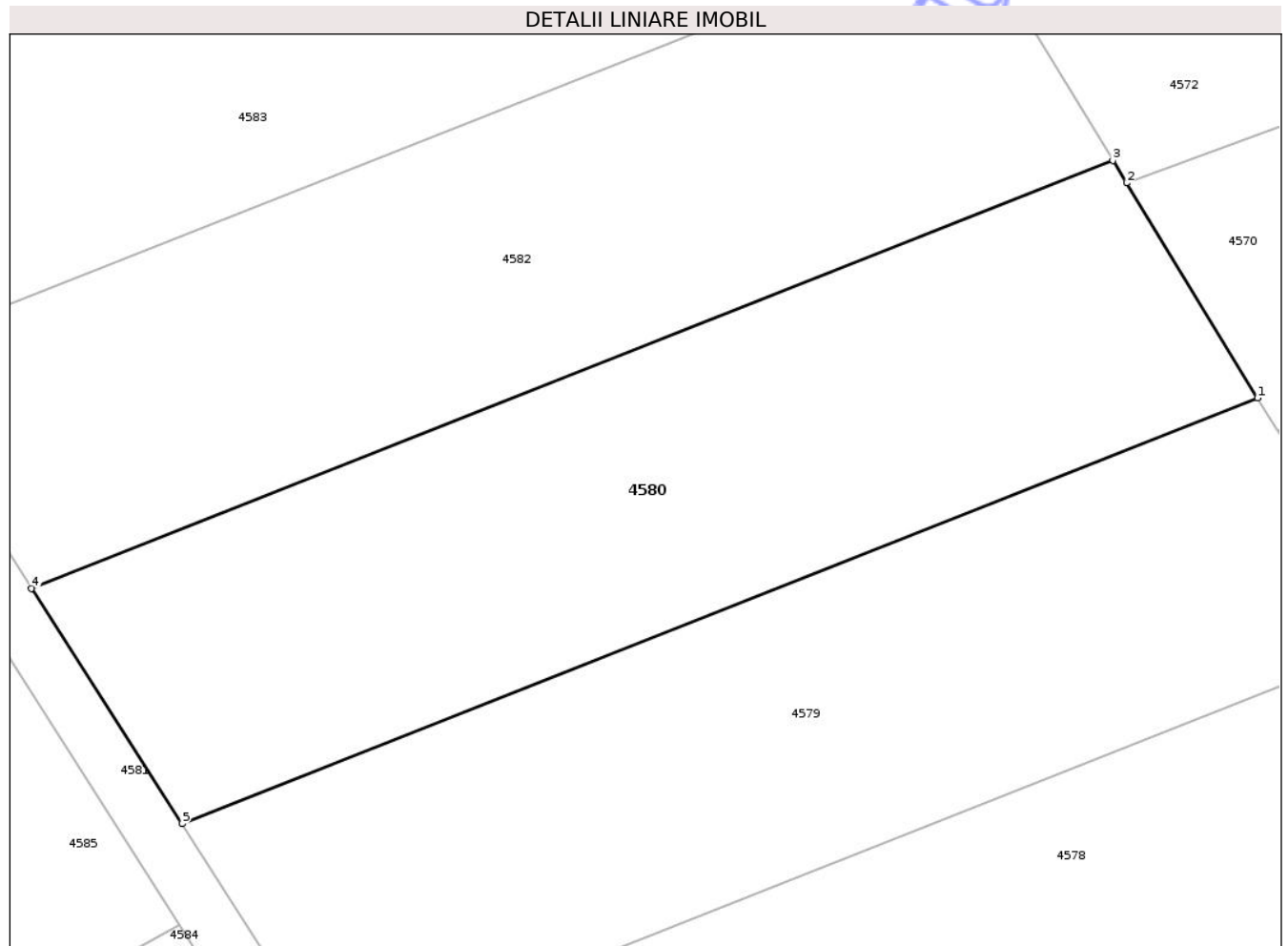
Inscrieri privind dezmembramintele dreptului de proprietate, drepturi reale de garanție și sarcini	Referințe
NU SUNT	

Anexa Nr. 1 La Partea I

Teren

Nr cadastral	Suprafața (mp)*	Observații / Referințe
52040	2.500	

* Suprafața este determinată în planul de proiecție Stereo 70.



Date referitoare la teren

Crt	Categorie folosință	Intra vilan	Suprafața (mp)	Tarla	Parcelă	Nr. topo	Observații / Referințe
1	arabil	NU	2.500	36	261/3	-	NR TOPO CORECT TARLA 36, PARCELA 291/3

Lungime Segmente

1) Valorile lungimilor segmentelor sunt obținute din proiecție în plan.

Punct început	X / Y	Punct sfârșit	X / Y	Lungime segment (** (m)
1	621.304,464 630.645,016	2	621.292,839 630.664,066	22.317
2	621.292,839 630.664,066	3	621.291,619 630.666,065	2.342
3	621.291,619 630.666,065	4	621.195,676 630.628,145	103.164
4	621.195,676 630.628,145	5	621.209,03 630.607,296	24.759
5	621.209,03 630.607,296	1	621.304,464 630.645,016	102.618

** Lungimile segmentelor sunt determinate în planul de proiecție Stereo 70 și sunt rotunjite la 1 milimetru.

*** Distanța dintre puncte este formată din segmente cumulate ce sunt mai mici decât valoarea 1 milimetru.

Neutilizabil în Circuitul
Civil

**DATE DESPRE IMOBILUL NR. 4583**

Oficiul de Cadastru și Publicitate Imobiliară NEAMT
Biroul de Cadastru și Publicitate Imobiliară Targu-Neamt

A. Partea I. Descrierea imobilului

TEREN Extravilan

Adresa: Jud. Neamt, Punct Ierburi

Nr. Crt	Nr cadastral Nr. topografic	Suprafața* (mp)	Observații / Referințe
A1	51049	2.500	Sector cadastral:47 Teren neimprejmuit;

B. Partea II. Proprietari și acte

Inscrieri privitoare la dreptul de proprietate și alte drepturi reale	Referințe	
8201 / 27/03/2014		
Act Notarial nr. 565 - contract de vanzare cumparare, din 25/03/2014 emis de David Daniela;		
B4	Intabulare, drept de PROPRIETATE, dobandit prin Conventie, cota actuala 1/1 1) ANTAL IUSTIN 2) ANTAL ANA , soti	A1

C. Partea III. SARCINI

Inscrieri privind dezmembramintele dreptului de proprietate, drepturi reale de garanție și sarcini	Referințe	
11086 / 10/04/2015		
Act Notarial nr. Contract de ipoteca imobiliara nr. 611, din 10/04/2015 emis de NP David Radu Constantin;		
C1	Intabulare, drept de IPOTECA, Valoare:304640 RONși celelalte obligații de plata 1) SC AGRICOVER CREDIT IFN SA , CIF:22940237	A1
12323 / 31/05/2017		
Act Notarial nr. 898 - contract de ipoteca imobiliara, din 30/05/2017 emis de NP David Daniela;		
C2	Intabulare, drept de IPOTECA, Valoare:303140 RON, si celelalte obligatii de plata aferente creditului 1) SC AGRICOVER CREDIT IFN SA , CIF:22940237	A1
6488 / 19/03/2024		
Act Notarial nr. CONTRACT DE IPOTECA IMOBILIARA aut. nr. 762, din 18/03/2024 emis de NP David Daniela;		
C3	Intabulare, drept de IPOTECA, Valoare:707350 RON, si celelalte obligatii de plata aferente creditului 1) SC AGRICOVER CREDIT IFN SA , CIF:22940237	A1

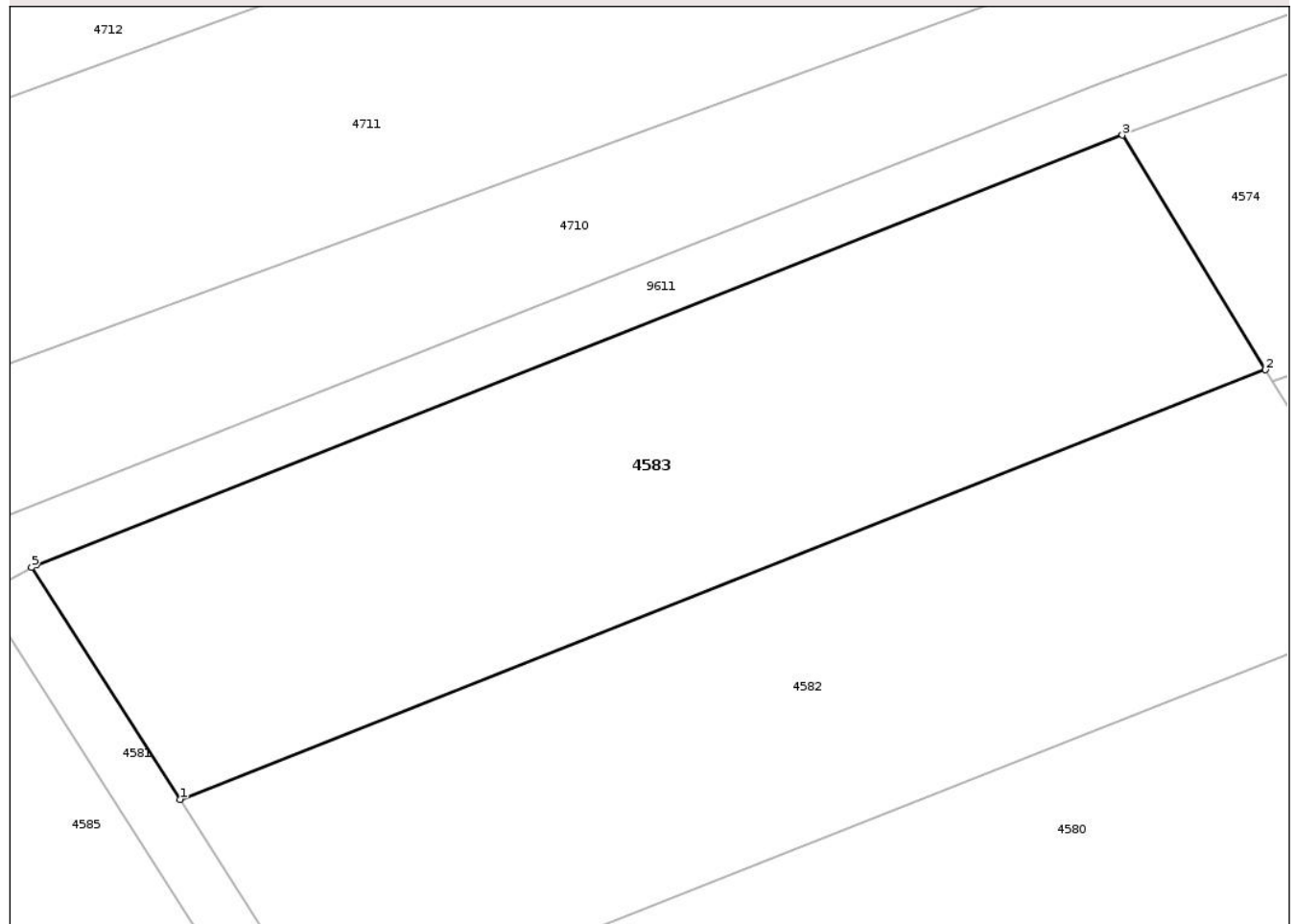
Anexa Nr. 1 La Partea I

Teren

Nr cadastral	Suprafața (mp)*	Observații / Referințe
51049	2.500	

* Suprafața este determinată în planul de proiecție Stereo 70.

DETALII LINIARE IMOBIL



Date referitoare la teren

Crt	Categorie folosință	Intra vilan	Suprafața (mp)	Tarla	Parcelă	Nr. topo	Observații / Referințe
1	arabil	NU	2.500	36	291/1	-	

Lungime Segmente

1) Valorile lungimilor segmentelor sunt obținute din proiecție în plan.

Punct început	X / Y	Punct sfârșit	X / Y	Lungime segment (** (m)
1	621.182,393 630.648,884	2	621.278,841 630.687,004	103.708
2	621.278,841 630.687,004	3	621.266,13 630.707,833	24.402
3	621.266,13 630.707,833	4	621.169,613 630.669,686	103.782
4	621.169,613 630.669,686	5	621.169,208 630.669,467	0.46
5	621.169,208 630.669,467	1	621.182,393 630.648,884	24.444

** Lungimile segmentelor sunt determinate în planul de proiecție Stereo 70 și sunt rotunjite la 1 milimetru.

*** Distanța dintre puncte este formată din segmente cumulate ce sunt mai mici decât valoarea 1 milimetru.

Neutilizabil în Circuitul
Civil

**DATE DESPRE IMOBILUL NR. 4585**

Oficiul de Cadastru și Publicitate Imobiliară NEAMT
Biroul de Cadastru și Publicitate Imobiliară Targu-Neamt

A. Partea I. Descrierea imobilului

TEREN Extravilan

Adresa: Jud. Neamt

Nr. Crt	Nr cadastral Nr. topografic	Suprafața* (mp)	Observații / Referințe
A1		9.200	Sector cadastral:47 Teren neimprejmuit;

B. Partea II. Proprietari și acte

Inscrieri privitoare la dreptul de proprietate și alte drepturi reale	Referințe
/	
Hotarare Judecatoreasca nr. SC NR. 701, din 08/06/2018 emis de JUDECATORIA TÎRGU NEAMȚ;	
B1	Intabulare, drept de PROPRIETATE, dobandit prin Hotarare Judecatoreasca, cota actuala 1/1 1) PODARIU ANICA , LIPSA CNP
	A1

C. Partea III. SARCINI

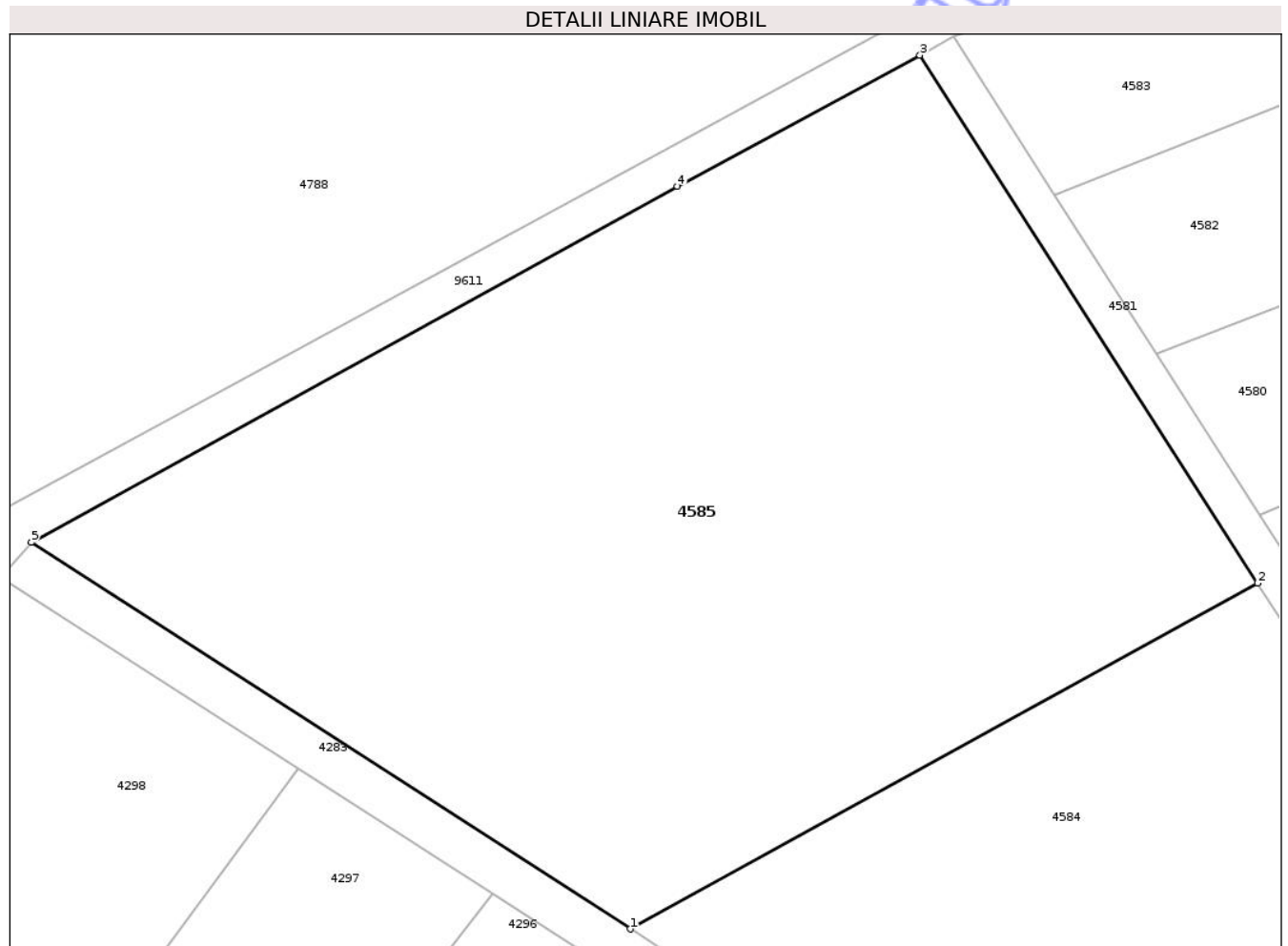
Inscrieri privind dezmembramintele dreptului de proprietate, drepturi reale de garanție și sarcini	Referințe
/	
Hotarare Judecatoreasca nr. SC NR. 701, din 08/06/2018 emis de JUDECATORIA TÎRGU NEAMȚ;	
C1	Intabulare, drept de IPOTECA LEGALA, Valoare:12 LEICU TITLU DE SULTA, ÎN FAVOAREA LOTULUI NR. 1 1) CHELARIU CORINA , LIPSA CNP
	A1

Anexa Nr. 1 La Partea I

Teren

Nr cadastral	Suprafața (mp)*	Observații / Referințe
	9.200	

* Suprafața este determinată în planul de proiecție Stereo 70.



Date referitoare la teren

Crt	Categorie folosință	Intra vilan	Suprafața (mp)	Tarla	Parcelă	Nr. topo	Observații / Referințe
1	arabil	NU	9.200	35	288A/45	-	NR TOPO CORECT TARLA 36, PARCELA 291/45

Lungime Segmente

1) Valorile lungimilor segmentelor sunt obținute din proiecție în plan.

Punct început	X / Y	Punct sfârșit	X / Y	Lungime segment (** (m)
1	621.127,066 630.553,348	2	621.208,813 630.598,366	93.323
2	621.208,813 630.598,366	3	621.164,798 630.667,083	81.605
3	621.164,798 630.667,083	4	621.133,192 630.649,999	35.928
4	621.133,192 630.649,999	5	621.049,024 630.603,647	96.087
5	621.049,024 630.603,647	1	621.127,066 630.553,348	92.848

** Lungimile segmentelor sunt determinate în planul de proiecție Stereo 70 și sunt rotunjite la 1 milimetru.

*** Distanța dintre puncte este formată din segmente cumulate ce sunt mai mici decât valoarea 1 milimetru.

Neutilizabil în Circuitul
Civil

**DATE DESPRE IMOBILUL NR. 4456**

Oficiul de Cadastru și Publicitate Imobiliară NEAMT
Biroul de Cadastru și Publicitate Imobiliară Targu-Neamt

A. Partea I. Descrierea imobilului

TEREN Extravilan

Adresa: Jud. Neamt

Nr. Crt	Nr cadastral Nr. topografic	Suprafața* (mp)	Observații / Referințe
A1	51826	10.000	Sector cadastral:47 Teren neimprejmuit;

B. Partea II. Proprietari și acte

Inscrieri privitoare la dreptul de proprietate și alte drepturi reale	Referințe
27753 / 25/11/2021	
Act Notarial nr. Contract de donație aut nr. 3667, din 23/11/2021 emis de NP ISACHI IULIA;	
B5	A1
Intabulare, drept de PROPRIETATE, cu titlu de drept de donație, dobândit prin Conventie, cota actuala 1/1	
1) POPUȚOAI GHEORGHIȚĂ	
2) POPUȚOAI MARINELA , bun comun	

C. Partea III. SARCINI

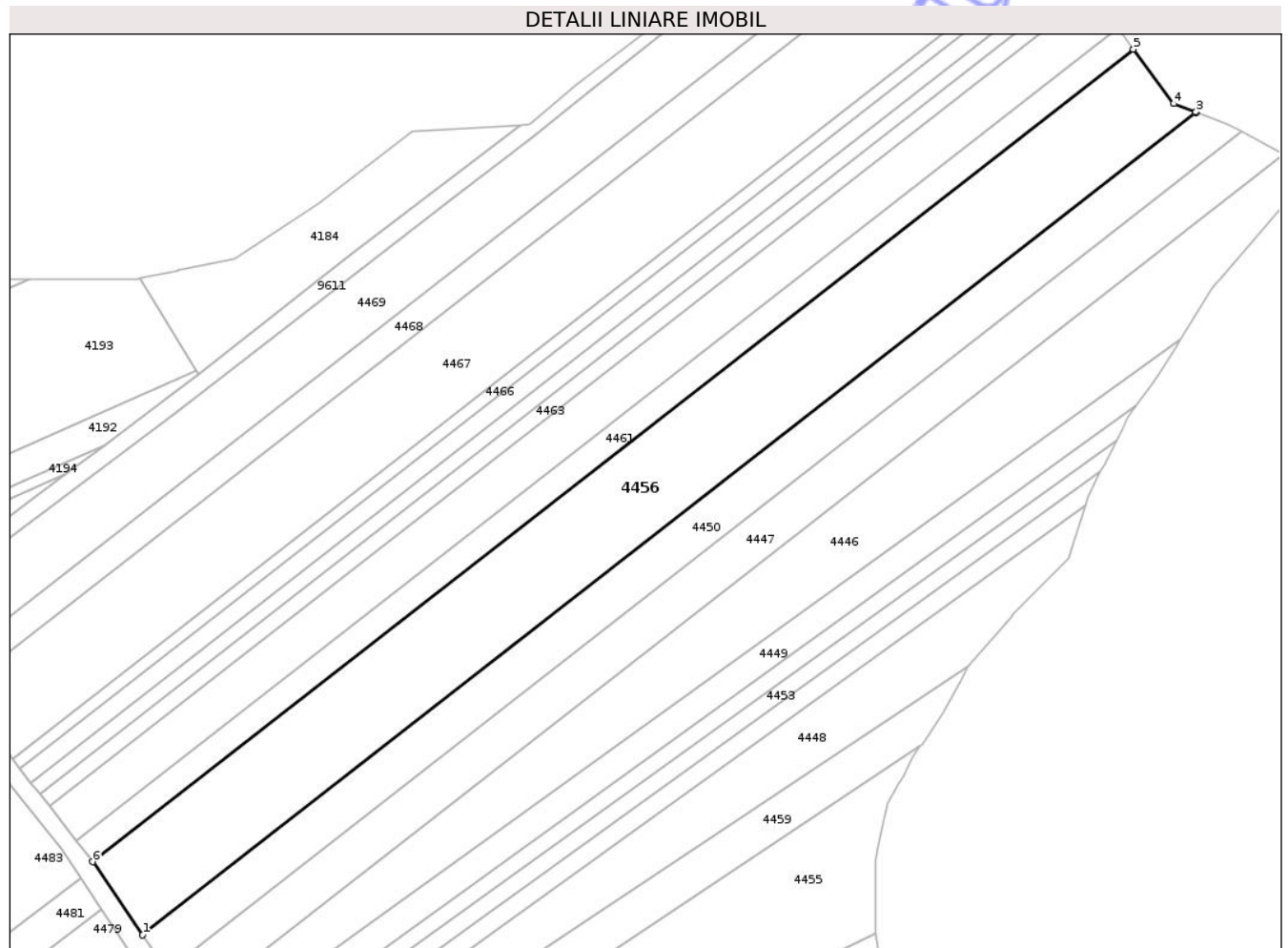
Inscrieri privind dezmembramintele dreptului de proprietate, drepturi reale de garanție și sarcini	Referințe
13447 / 23/05/2022	
Act Notarial nr. Contract de ipotecă imobiliară aut nr. 1803, din 20/05/2022 emis de NP Isachi Dragos;	
C1	A1
Intabulare, drept de IPOTECA, Valoare:242540 RON, și celelalte obligații de plată aferente creditului, dobândit prin Conventie	
1) AGRICOVER CREDIT IFN S.A , CIF:22940237	
25746 / 20/12/2024	
Act Notarial nr. CONTRACT DE IPOTECA IMOBILIARĂ aut. nr. 4326, din 19/12/2024 emis de NP Isachi Dragos;	
C2	A1
Intabulare, drept de IPOTECA, Valoare:858850 RONși celelalte obligații de plată aferente creditului, dobândit prin Conventie, cota actuala 1/1, cota initiala 1/1	
1) AGRICOVER CREDIT IFN S.A , CIF:22940237	

Anexa Nr. 1 La Partea I

Teren

Nr cadastral	Suprafața (mp)*	Observații / Referințe
51826	10.000	

* Suprafața este determinată în planul de proiecție Stereo 70.



Date referitoare la teren

Crt	Categorie folosință	Intravilan	Suprafața (mp)	Tarla	Parcelă	Nr. topo	Observații / Referințe
1	arabil	NU	10.000	36	261/10	-	NR TOPO COREC TARLA 36, PARCELA 291/10

Lungime Segmente

1) Valorile lungimilor segmentelor sunt obținute din proiecție în plan.

Punct început	X / Y	Punct sfârșit	X / Y	Lungime segment (** (m)
1	621.878,149 630.878,127	2	622.186,165 631.118,228	390.541
2	622.186,165 631.118,228	3	622.186,008 631.118,287	0.167
3	622.186,008 631.118,287	4	622.179,533 631.120,731	6.921
4	622.179,533 631.120,731	5	622.167,714 631.136,639	19.818
5	622.167,714 631.136,639	6	621.863,532 630.899,526	385.679

Punct început	X / Y	Punct sfârșit	X / Y	Lungime segment (** (m)
6	621.863,532 630.899,526	1	621.878,149 630.878,127	25.915

** Lungimile segmentelor sunt determinate în planul de proiecție Stereo 70 și sunt rotunjite la 1 milimetru.

*** Distanța dintre puncte este formată din segmente cumulate ce sunt mai mici decât valoarea 1 milimetru.

Neutilizabil în Circuitul Civil

**DATE DESPRE IMOBILUL NR. 4523**

Oficiul de Cadastru și Publicitate Imobiliară NEAMT
Biroul de Cadastru și Publicitate Imobiliară Targu-Neamt

A. Partea I. Descrierea imobilului

TEREN Extravilan

Adresa: Jud. Neamt

Nr. Crt	Nr cadastral Nr. topografic	Suprafața* (mp)	Observații / Referințe
A1		2.500	Sector cadastral:47 Teren neimprejmuit;

B. Partea II. Proprietari și acte

Inscrieri privitoare la dreptul de proprietate și alte drepturi reale	Referințe
/	
Act Administrativ nr. 8784, din 21/11/2024 emis de COMUNA PĂSTRĂVENI;	
B1	Inscrierea posesiei, drept de PROPRIETATE, dobandit prin Lege, cota actuala 1/1
	1) NEIDENTIFICAT NEIDENTIFICAT
Act Normativ nr. 7, din 13/03/1996 emis de PARLAMENTUL ROMÂNIEI (Art. 13);	
B2	Se notează mențiunea de proprietar neidentificat

C. Partea III. SARCINI .

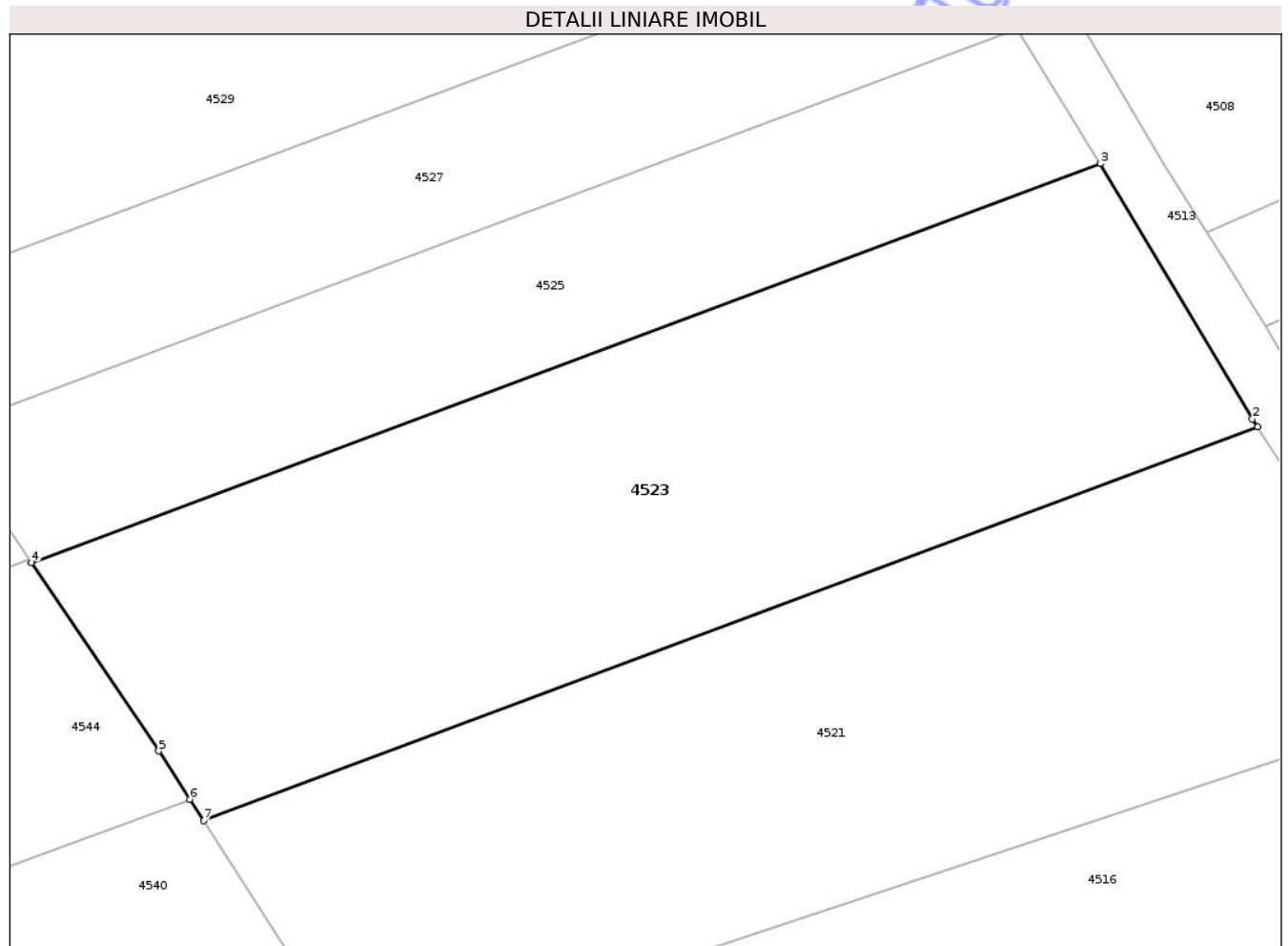
Inscrieri privind dezmembramintele dreptului de proprietate, drepturi reale de garanție și sarcini	Referințe
NU SUNT	

Anexa Nr. 1 La Partea I

Teren

Nr cadastral	Suprafața (mp)*	Observații / Referințe
	2.500	

* Suprafața este determinată în planul de proiecție Stereo 70.



Date referitoare la teren

Crt	Categorie folosință	Intra vilan	Suprafața (mp)	Tarla	Parcelă	Nr. topo	Observații / Referințe
1	arabil	NU	2.500	36	291	-	

Lungime Segmente

1) Valorile lungimilor segmentelor sunt obținute din proiecție în plan.

Punct început	X / Y	Punct sfârșit	X / Y	Lungime segment (** (m)
1	621.645,374 630.660,431	2	621.644,93 630.661,121	0.821
2	621.644,93 630.661,121	3	621.631,905 630.682,953	25.422
3	621.631,905 630.682,953	4	621.540,444 630.648,85	97.612
4	621.540,444 630.648,85	5	621.551,333 630.632,741	19.444
5	621.551,333 630.632,741	6	621.554,002 630.628,622	4.908

Punct început	X / Y	Punct sfârșit	X / Y	Lungime segment (** (m)
6	621.554,002 630.628,622	7	621.555,182 630.626,802	2.169
7	621.555,182 630.626,802	1	621.645,374 630.660,431	96.257

** Lungimile segmentelor sunt determinate în planul de proiecție Stereo 70 și sunt rotunjite la 1 milimetru.

*** Distanța dintre puncte este formată din segmente cumulate ce sunt mai mici decât valoarea 1 milimetru.

Neutilizabil în Circuitul Civil

