

**DATE DESPRE IMOBILUL NR. 4305**

Oficiul de Cadastru și Publicitate Imobiliară NEAMT  
Biroul de Cadastru și Publicitate Imobiliară Targu-Neamt

**A. Partea I. Descrierea imobilului**

TEREN Extravilan

Adresa: Jud. Neamt

Nr. Crt	Nr cadastral Nr. topografic	Suprafața* (mp)	Observații / Referințe
A1		1.800	Sector cadastral:57 Teren neimprejmuit;

**B. Partea II. Proprietari și acte**

Inscrieri privitoare la dreptul de proprietate și alte drepturi reale	Referințe
/	
Hotarare Judecatoreasca nr. SC NR.288/2017, din 07/03/2017 emis de JUDECĂTORIA TÂRGU NEAMȚ;	
B1	A1
Intabulare, drept de PROPRIETATE, dobandit prin Hotarare Judecatoreasca, cota actuala 1/1	
1) GHERASIM N ANA, PROPRIETAR DECEDAT DEFUNCT:Da	

**C. Partea III. SARCINI .**

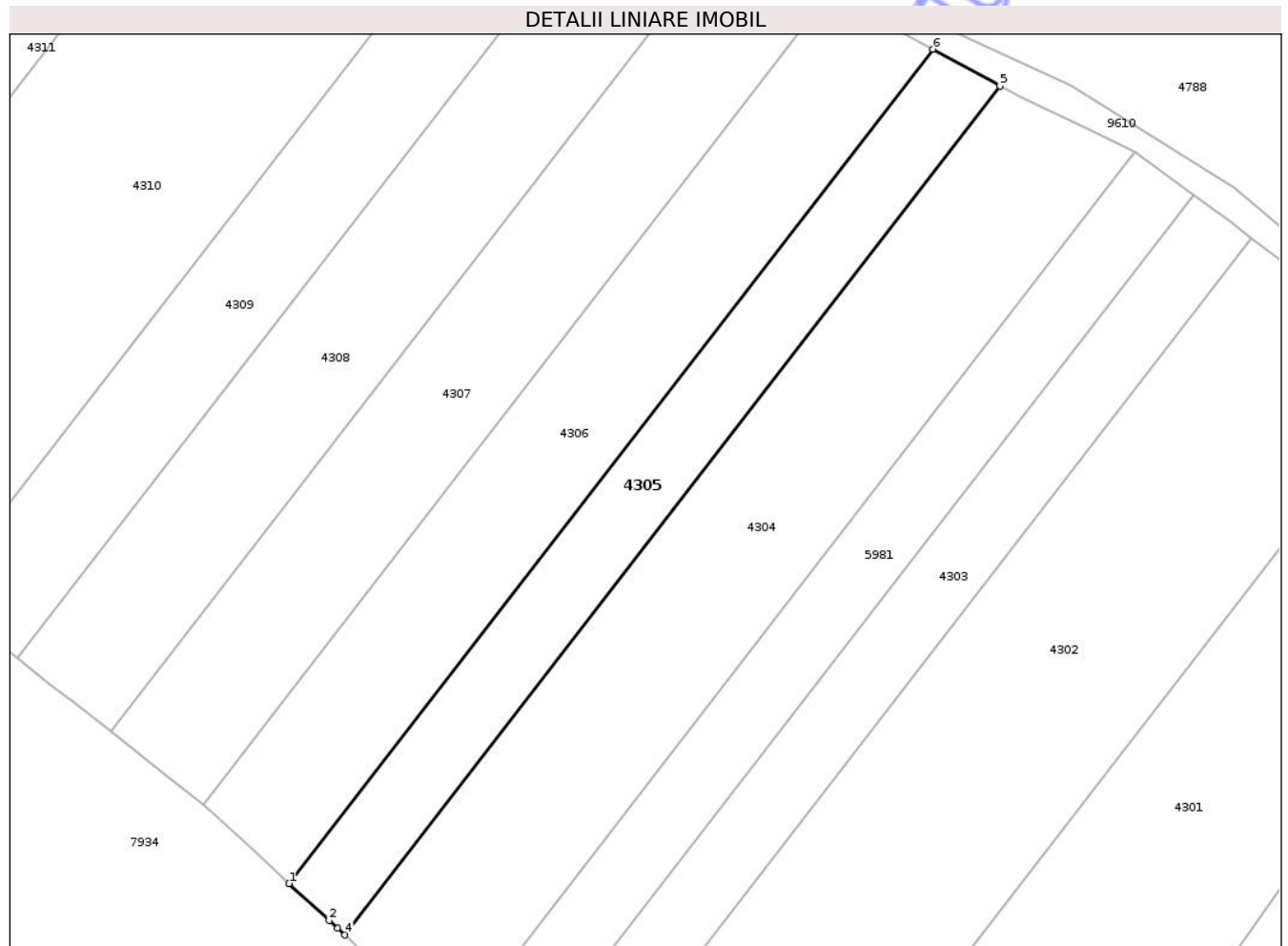
Inscrieri privind dezmembramintele dreptului de proprietate, drepturi reale de garanție și sarcini	Referințe
NU SUNT	

## Anexa Nr. 1 La Partea I

## Teren

Nr cadastral	Suprafața (mp)*	Observații / Referințe
	1.800	

\* Suprafața este determinată în planul de proiecție Stereo 70.



## Date referitoare la teren

Crt	Categorie folosință	Intra vilan	Suprafața (mp)	Tarla	Parcelă	Nr. topo	Observații / Referințe
1	arabil	NU	1.800	35	302/6	-	

## Lungime Segmente

1) Valorile lungimilor segmentelor sunt obținute din proiecție în plan.

Punct început	X / Y	Punct sfârșit	X / Y	Lungime segment (** (m)
1	620.823,81 630.559,073	2	620.829,772 630.553,579	8.108
2	620.829,772 630.553,579	3	620.831,083 630.552,372	1.782
3	620.831,083 630.552,372	4	620.832,166 630.551,374	1.473
4	620.832,166 630.551,374	5	620.930,22 630.678,302	160.391
5	620.930,22 630.678,302	6	620.920,18 630.683,821	11.457

Punct început	X / Y	Punct sfârșit	X / Y	Lungime segment (** (m)
6	620.920,18 630.683,821	1	620.823,81 630.559,073	157.637

\*\* Lungimile segmentelor sunt determinate în planul de proiecție Stereo 70 și sunt rotunjite la 1 milimetru.

\*\*\* Distanța dintre puncte este formată din segmente cumulate ce sunt mai mici decât valoarea 1 milimetru.

Neutilizabil în Circuitul Civil



**DATE DESPRE IMOBILUL NR. 4307**

Oficiul de Cadastru și Publicitate Imobiliară NEAMT  
 Biroul de Cadastru și Publicitate Imobiliară Targu-Neamt

**A. Partea I. Descrierea imobilului**

TEREN Extravilan

Adresa: Jud. Neamt

Nr. Crt	Nr cadastral Nr. topografic	Suprafața* (mp)	Observații / Referințe
A1		2.700	Sector cadastral:57 Teren neimprejmuit;

**B. Partea II. Proprietari și acte**

Inscrieri privitoare la dreptul de proprietate și alte drepturi reale	Referințe
/	
Act Notarial nr. CERTIFICAT DE LEGATAR NR. 102, din 15/08/2017 emis de DANIELA DAVID NP;	
B1	A1
Intabulare, drept de PROPRIETATE, dobandit prin Conventie, cota actuala 1/1 1) GHERASIM VASILE-VLĂDUȚ	

**C. Partea III. SARCINI .**

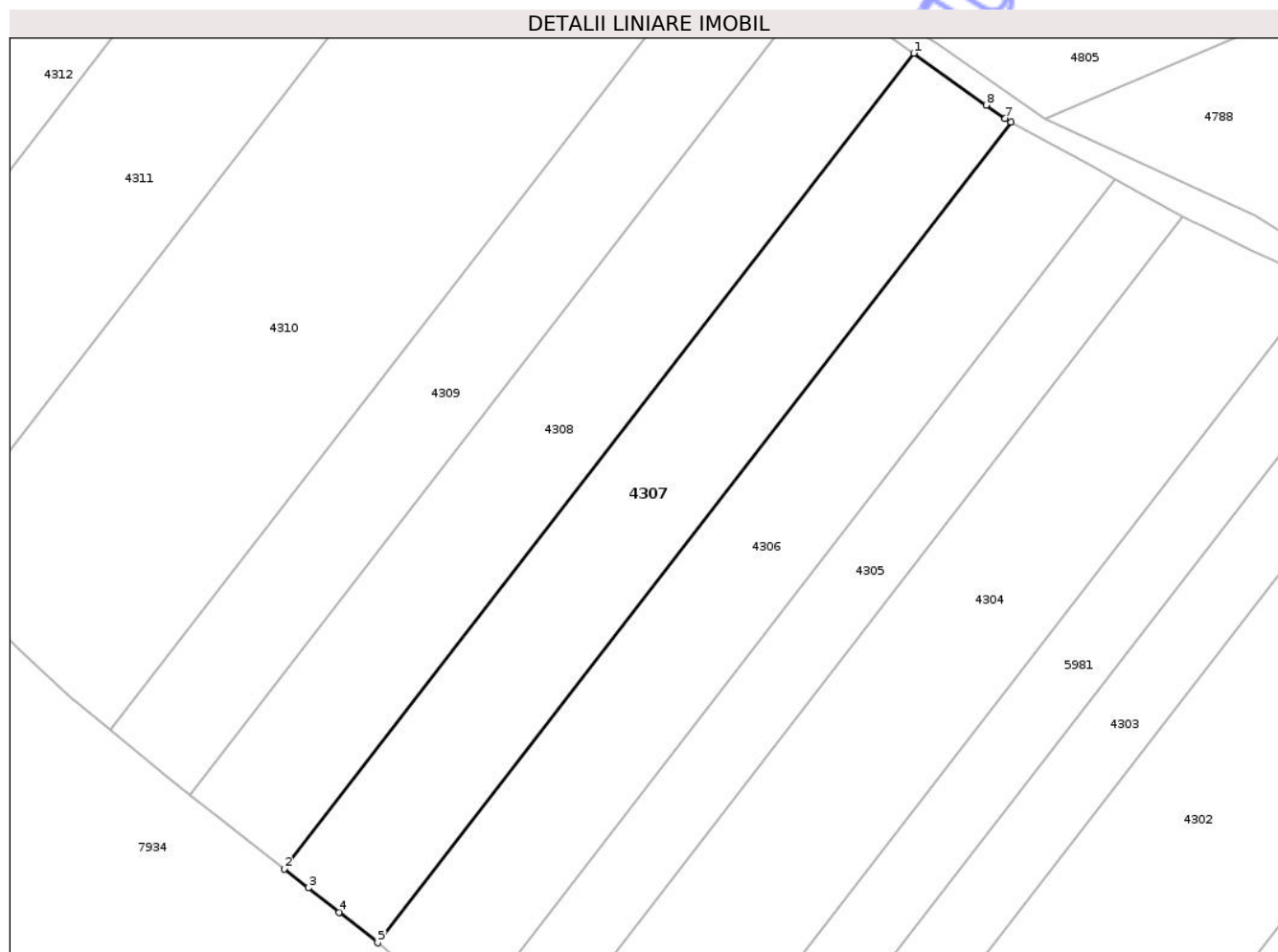
Inscrieri privind dezmembramintele dreptului de proprietate, drepturi reale de garanție și sarcini	Referințe
NU SUNT	

## Anexa Nr. 1 La Partea I

## Teren

Nr cadastral	Suprafața (mp)*	Observații / Referințe
	2.700	

\* Suprafața este determinată în planul de proiecție Stereo 70.



## Date referitoare la teren

Crt	Categorie folosință	Intravilan	Suprafața (mp)	Tarla	Parcelă	Nr. topo	Observații / Referințe
1	arabil	NU	2.700	35	302/8	-	

## Lungime Segmente

1) Valorile lungimilor segmentelor sunt obținute din proiecție în plan.

Punct început	X / Y	Punct sfârșit	X / Y	Lungime segment (** (m)
1	620.890,329 630.702,464	2	620.797,094 630.581,773	152.509
2	620.797,094 630.581,773	3	620.800,691 630.578,976	4.556
3	620.800,691 630.578,976	4	620.805,251 630.575,351	5.826
4	620.805,251 630.575,351	5	620.810,946 630.570,824	7.275
5	620.810,946 630.570,824	6	620.904,779 630.692,288	153.487

Punct început	X / Y	Punct sfârșit	X / Y	Lungime segment (** (m)
6	620.904,779 630.692,288	7	620.903,884 630.692,78	1.021
7	620.903,884 630.692,78	8	620.901,065 630.694,794	3.465
8	620.901,065 630.694,794	1	620.890,329 630.702,464	13.194

\*\* Lungimile segmentelor sunt determinate în planul de proiecție Stereo 70 și sunt rotunjite la 1 milimetru.

\*\*\* Distanța dintre puncte este formată din segmente cumulate ce sunt mai mici decât valoarea 1 milimetru.

Neutilizabil în Circuitul Civil



**DATE DESPRE IMOBILUL NR. 4308**

Oficiul de Cadastru și Publicitate Imobiliară NEAMȚ  
Biroul de Cadastru și Publicitate Imobiliară Targu-Neamt

**A. Partea I. Descrierea imobilului**

TEREN Extravilan

Adresa: Jud. Neamt

Nr. Crt	Nr cadastral Nr. topografic	Suprafața* (mp)	Observații / Referințe
A1		2.700	Sector cadastral:57 Teren neimprejmuit;

**B. Partea II. Proprietari și acte**

Inscrieri privitoare la dreptul de proprietate și alte drepturi reale	Referințe
/	
Act Administrativ nr. 43/498, din 28/03/1996 emis de CJPSDPAT NEAMȚ;	
B1	A1
Intabulare, drept de PROPRIETATE, dobândit prin Reconstituire, cota actuala 1/1	
1) POSTOLICĂ V SERGIU, LIPSĂ CNP 2) POSTOLICĂ V MATEI, LIPSĂ CNP 3) POSTOLICĂ V CONSTANTIN, LIPSĂ CNP 4) ANCUȚA V MARIA, LIPSĂ CNP 5) DUMITRU N ELENA, LIPSĂ CNP	

**C. Partea III. SARCINI .**

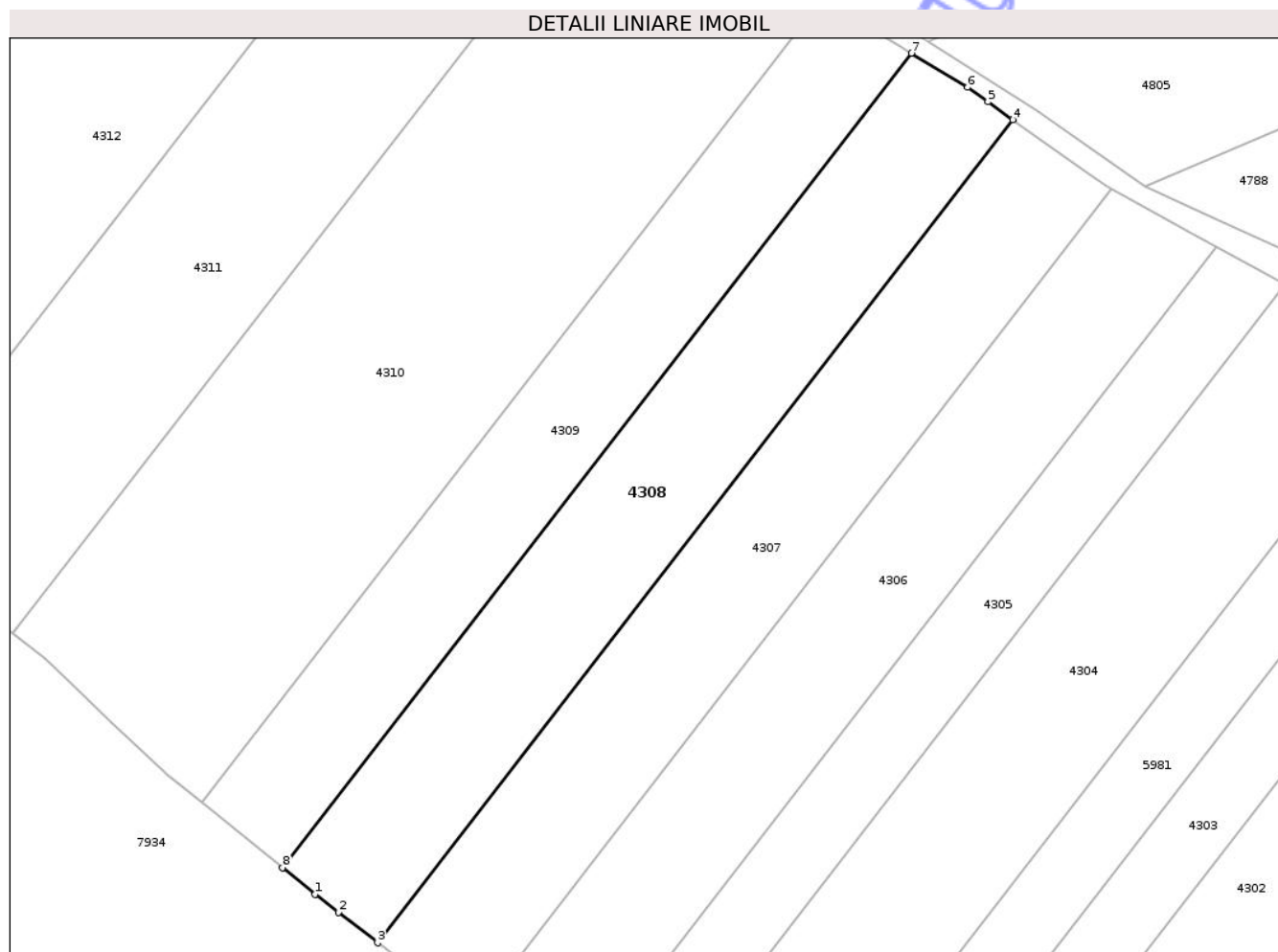
Inscrieri privind dezmembramintele dreptului de proprietate, drepturi reale de garanție și sarcini	Referințe
NU SUNT	

## Anexa Nr. 1 La Partea I

## Teren

Nr cadastral	Suprafața (mp)*	Observații / Referințe
	2.700	

\* Suprafața este determinată în planul de proiecție Stereo 70.



## Date referitoare la teren

Crt	Categorie folosință	Intra vilan	Suprafața (mp)	Tarla	Parcelă	Nr. topo	Observații / Referințe
1	arabil	NU	2.700	35	302/5	-	

## Lungime Segmente

1) Valorile lungimilor segmentelor sunt obținute din proiecție în plan.

Punct început	X / Y	Punct sfârșit	X / Y	Lungime segment (** (m)
1	620.787,933 630.588,897	2	620.791,332 630.586,254	4.305
2	620.791,332 630.586,254	3	620.797,094 630.581,773	7.3
3	620.797,094 630.581,773	4	620.890,329 630.702,464	152.509
4	620.890,329 630.702,464	5	620.886,656 630.705,088	4.514
5	620.886,656 630.705,088	6	620.883,678 630.707,216	3.661

Punct început	X / Y	Punct sfârșit	X / Y	Lungime segment (** (m)
6	620.883,678 630.707,216	7	620.875,414 630.712,226	9.664
7	620.875,414 630.712,226	8	620.783,134 630.592,772	150.947
8	620.783,134 630.592,772	1	620.787,933 630.588,897	6.168

\*\* Lungimile segmentelor sunt determinate în planul de proiecție Stereo 70 și sunt rotunjite la 1 milimetru.

\*\*\* Distanța dintre puncte este formată din segmente cumulate ce sunt mai mici decât valoarea 1 milimetru.

Neutilizabil în Circuitul Civil



**DATE DESPRE IMOBILUL NR. 4310**

Oficiul de Cadastru și Publicitate Imobiliară NEAMT  
Biroul de Cadastru și Publicitate Imobiliară Targu-Neamt

**A. Partea I. Descrierea imobilului**

TEREN Extravilan

Adresa: Jud. Neamt

Nr. Crt	Nr cadastral Nr. topografic	Suprafața* (mp)	Observații / Referințe
A1		5.400	Sector cadastral:57 Teren neimprejmuit;

**B. Partea II. Proprietari și acte**

Inscrieri privitoare la dreptul de proprietate și alte drepturi reale		Referințe
/		
Act Normativ nr. CM NR. 104, din 06/07/2011 emis de DANIELA DAVID NP;		
B1	Intabulare, drept de PROPRIETATE, dobandit prin Succesiune, cota actuala 1/2 1) <b>DOMNICA PETRU</b>	A1
Act Administrativ nr. 43/426, din 24/04/2003 emis de CJPSDPAT NEAMȚ;		
B1	Intabulare, drept de PROPRIETATE, dobandit prin Reconstituire, cota actuala 1/2 1) <b>CHELARU M GHEORGHE, LIPSĂ CNP</b> 2) <b>CHELARU M CONSTANTIN, LIPSĂ CNP</b> 3) <b>CHELARU GH AGURIȚA, LIPSĂ CNP</b> 4) <b>CHELARU GH AGRIPINA, LIPSĂ CNP</b> 5) <b>NEBOISĂ M PARASCHIVA, LIPSĂ CNP</b> 6) <b>DĂSCĂLESCU GH MARIA, LIPSĂ CNP</b> 7) <b>CIOLPAN N ANICA, LIPSĂ CNP</b>	A1

**C. Partea III. SARCINI .**

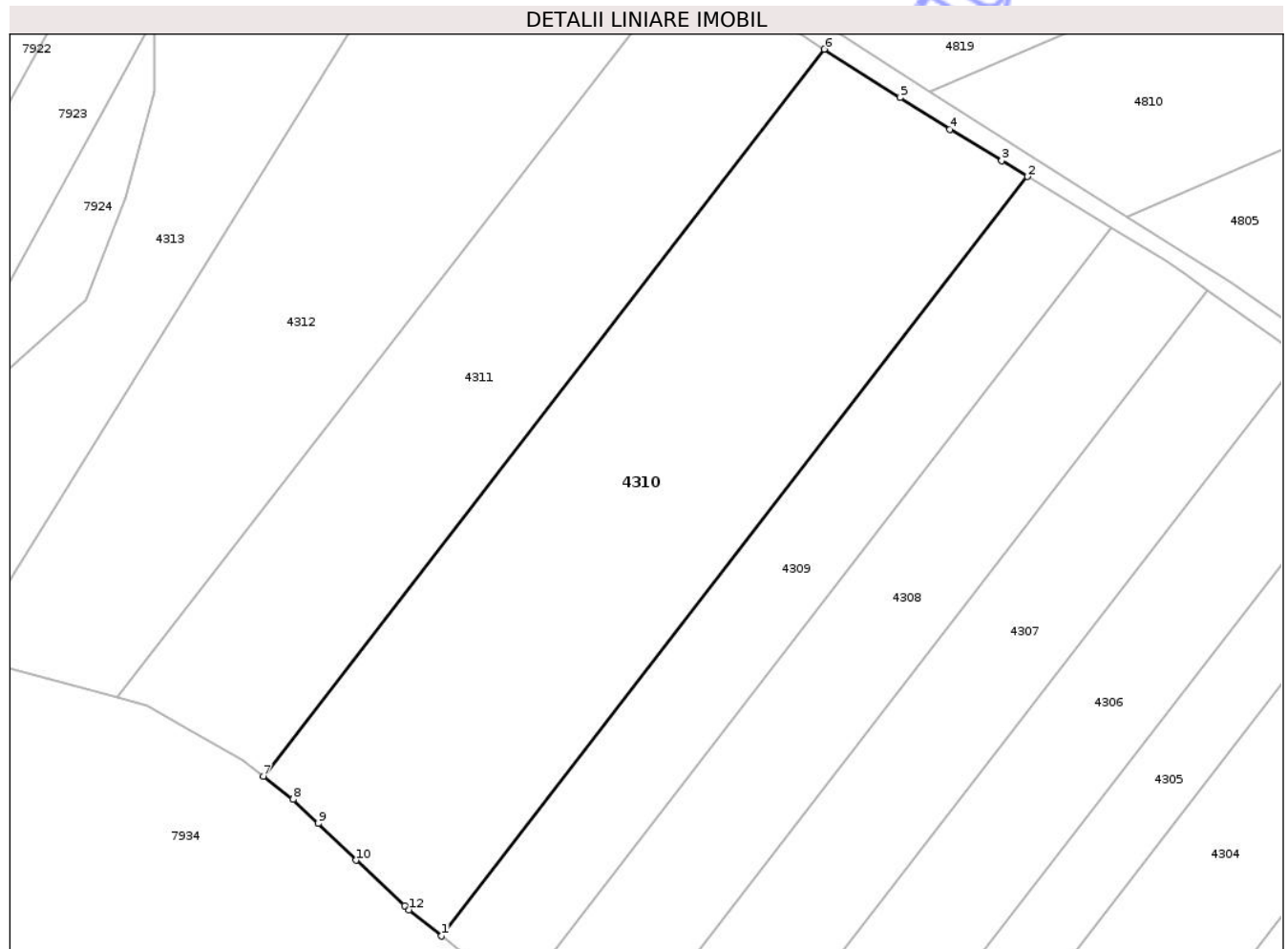
Inscrieri privind dezmembramintele dreptului de proprietate, drepturi reale de garanție și sarcini	Referințe
NU SUNT	

## Anexa Nr. 1 La Partea I

## Teren

Nr cadastral	Suprafața (mp)*	Observații / Referințe
	5.400	

\* Suprafața este determinată în planul de proiecție Stereo 70.



## Date referitoare la teren

Crt	Categorie folosință	Intra vilan	Suprafața (mp)	Tarla	Parcelă	Nr. topo	Observații / Referințe
1	arabil	NU	5.400	35	302/11	-	

## Lungime Segmente

1) Valorile lungimilor segmentelor sunt obținute din proiecție în plan.

Punct început	X / Y	Punct sfârșit	X / Y	Lungime segment (** (m)
1	620.771,315 630.602,316	2	620.862,345 630.720,151	148.901
2	620.862,345 630.720,151	3	620.858,298 630.722,605	4.733
3	620.858,298 630.722,605	4	620.850,252 630.727,483	9.409
4	620.850,252 630.727,483	5	620.842,509 630.732,421	9.184
5	620.842,509 630.732,421	6	620.830,756 630.739,918	13.94

Punct început	X / Y	Punct sfârșit	X / Y	Lungime segment (** (m)
6	620.830,756 630.739,918	7	620.743,602 630.627,1	142.561
7	620.743,602 630.627,1	8	620.748,257 630.623,537	5.862
8	620.748,257 630.623,537	9	620.752,147 630.619,774	5.411
9	620.752,147 630.619,774	10	620.758,047 630.614,068	8.208
10	620.758,047 630.614,068	11	620.765,586 630.607,029	10.314
11	620.765,586 630.607,029	12	620.766,273 630.606,387	0.94
12	620.766,273 630.606,387	1	620.771,315 630.602,316	6.481

\*\* Lungimile segmentelor sunt determinate în planul de proiecție Stereo 70 și sunt rotunjite la 1 milimetru.

\*\*\* Distanța dintre puncte este formată din segmente cumulate ce sunt mai mici decât valoarea 1 milimetru.

Neutilizabil în Circuitul Civil



**DATE DESPRE IMOBILUL NR. 4312**

Oficiul de Cadastru și Publicitate Imobiliară NEAMT  
Biroul de Cadastru și Publicitate Imobiliară Targu-Neamt

**A. Partea I. Descrierea imobilului**

TEREN Extravilan

Adresa: Jud. Neamt

Nr. Crt	Nr cadastral Nr. topografic	Suprafața* (mp)	Observații / Referințe
A1	51832	4.400	Sector cadastral:57 Teren neimprejmuit;

**B. Partea II. Proprietari și acte**

Inscrieri privitoare la dreptul de proprietate și alte drepturi reale	Referințe	
<b>14473 / 06/08/2020</b>		
Act Notarial nr. Certificat de moștenitor suplimentar nr. 93, din 28/06/2020 emis de NP Teodorescu Mihaela (act administrativ nr Certificat fiscal nr. 968 din 30.07.2020, emis de Comuna Pastraveni);		
B1	Intabulare, drept de PROPRIETATE, cu titlu de drept de moștenire după defunctul IACOB GHEORGHE, dobandit prin Succesiune, cota actuala 3/4 1) CORBU TATIANA	A1
Act Notarial nr. Certificat de moștenitor nr. 94, din 29/06/2020 emis de NP Teodorescu Mihaela;		
B2	Intabulare, drept de PROPRIETATE, cu titlu de drept de moștenire după defuncta IACOB AGLAIA, dobandit prin Succesiune, cota actuala 1/4 1) CORBU TATIANA	A1

**C. Partea III. SARCINI .**

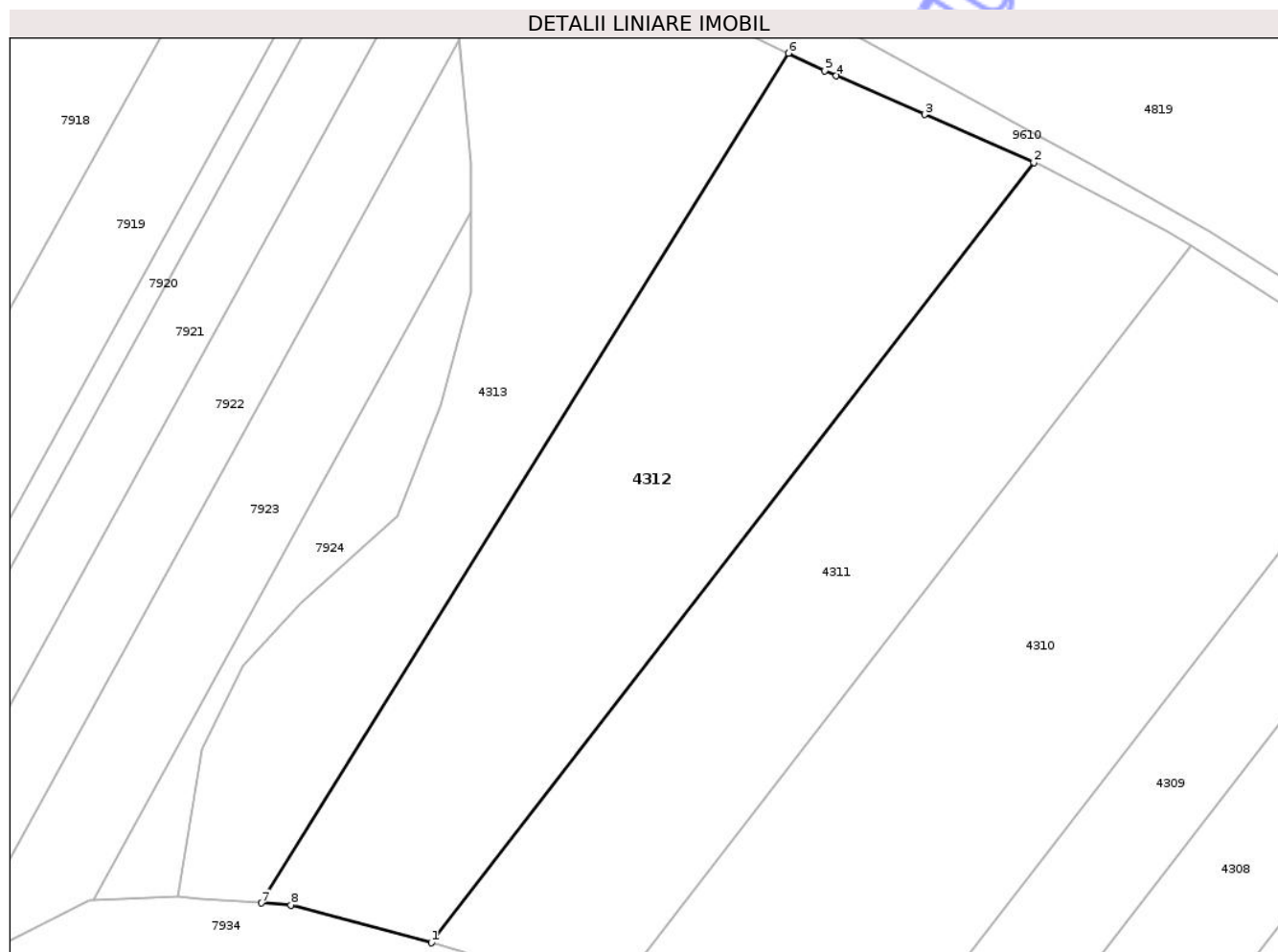
Inscrieri privind dezmembramintele dreptului de proprietate, drepturi reale de garanție și sarcini	Referințe
NU SUNT	

## Anexa Nr. 1 La Partea I

## Teren

Nr cadastral	Suprafața (mp)*	Observații / Referințe
51832	4.400	

\* Suprafața este determinată în planul de proiecție Stereo 70.



## Date referitoare la teren

Crt	Categorie folosință	Intra vilan	Suprafața (mp)	Tarla	Parcelă	Nr. topo	Observații / Referințe
1	arabil	NU	4.400	35	302/13	-	

## Lungime Segmente

1) Valorile lungimilor segmentelor sunt obținute din proiecție în plan.

Punct început	X / Y	Punct sfârșit	X / Y	Lungime segment (** (m)
1	620.720,974 630.639,292	2	620.808,062 630.752,027	142.455
2	620.808,062 630.752,027	3	620.792,266 630.758,927	17.238
3	620.792,266 630.758,927	4	620.779,483 630.764,511	13.949
4	620.779,483 630.764,511	5	620.777,82 630.765,237	1.815
5	620.777,82 630.765,237	6	620.772,585 630.767,789	5.823

Punct început	X / Y	Punct sfârșit	X / Y	Lungime segment (** (m)
6	620.772,585 630.767,789	7	620.696,418 630.645,042	144.459
7	620.696,418 630.645,042	8	620.700,648 630.644,714	4.243
8	620.700,648 630.644,714	1	620.720,974 630.639,292	21.036

\*\* Lungimile segmentelor sunt determinate în planul de proiecție Stereo 70 și sunt rotunjite la 1 milimetru.

\*\*\* Distanța dintre puncte este formată din segmente cumulate ce sunt mai mici decât valoarea 1 milimetru.

Neutilizabil în Circuitul Civil



**DATE DESPRE IMOBILUL NR. 4280**

Oficiul de Cadastru și Publicitate Imobiliară NEAMȚ  
 Biroul de Cadastru și Publicitate Imobiliară Targu-Neamt

**A. Partea I. Descrierea imobilului**

TEREN Extravilan

Adresa: Jud. Neamt

Nr. Crt	Nr cadastral Nr. topografic	Suprafața* (mp)	Observații / Referințe
A1		4.000	Sector cadastral:57 Teren neimprejmuit;

**B. Partea II. Proprietari și acte**

Inscrieri privitoare la dreptul de proprietate și alte drepturi reale	Referințe
/	
Act Administrativ nr. 43/194, din 31/03/1997 emis de CJPSDPAT NEAMȚ;	
B1	A1
Intabulare, drept de PROPRIETATE, dobandit prin Adjudecare, cota actuala 1/1	
1) RÎPANU C CATINCA, LIPSĂ CNP	

**C. Partea III. SARCINI .**

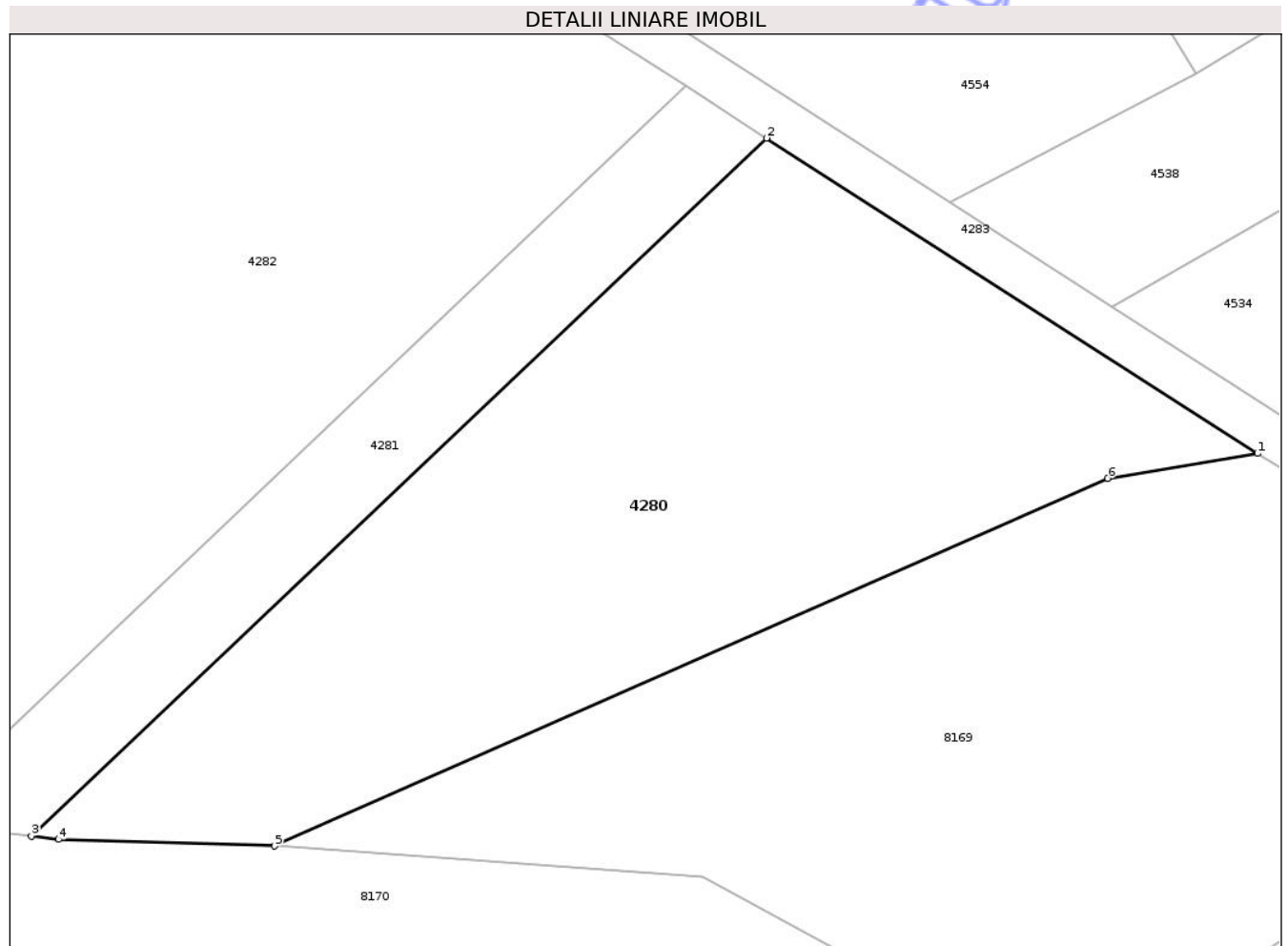
Inscrieri privind dezmembramintele dreptului de proprietate, drepturi reale de garanție și sarcini	Referințe
NU SUNT	

## Anexa Nr. 1 La Partea I

## Teren

Nr cadastral	Suprafața (mp)*	Observații / Referințe
	4.000	

\* Suprafața este determinată în planul de proiecție Stereo 70.



## Date referitoare la teren

Crt	Categorie folosință	Intra vilan	Suprafața (mp)	Tarla	Parcelă	Nr. topo	Observații / Referințe
1	arabil	NU	4.000	36	261A/17	-	NR TOPO CORECT PARCELA 291A/17

## Lungime Segmente

1) Valorile lungimilor segmentelor sunt obținute din proiecție în plan.

Punct început	X / Y	Punct sfârșit	X / Y	Lungime segment (** (m)
1	621.486,478 630.315,812	2	621.431,807 630.350,894	64.96
2	621.431,807 630.350,894	3	621.349,964 630.273,27	112.8
3	621.349,964 630.273,27	4	621.353,0 630.272,901	3.059
4	621.353,0 630.272,901	5	621.377,052 630.272,158	24.063
5	621.377,052 630.272,158	6	621.469,795 630.313,043	101.355

Punct început	X / Y	Punct sfârșit	X / Y	Lungime segment (** (m)
6	621.469,795 630.313,043	1	621.486,478 630.315,812	16.912

\*\* Lungimile segmentelor sunt determinate în planul de proiecție Stereo 70 și sunt rotunjite la 1 milimetru.

\*\*\* Distanța dintre puncte este formată din segmente cumulate ce sunt mai mici decât valoarea 1 milimetru.

Neutilizabil în Circuitul Civil



**DATE DESPRE IMOBILUL NR. 4286**

Oficiul de Cadastru și Publicitate Imobiliară NEAMȚ  
 Biroul de Cadastru și Publicitate Imobiliară Targu-Neamt

**A. Partea I. Descrierea imobilului**

TEREN Extravilan

Adresa: Jud. Neamt

Nr. Crt	Nr cadastral Nr. topografic	Suprafața* (mp)	Observații / Referințe
A1		2.200	Sector cadastral:57 Teren neimprejmuit;

**B. Partea II. Proprietari și acte**

Inscrieri privitoare la dreptul de proprietate și alte drepturi reale		Referințe
/		
Act Administrativ nr. 43/168, din 27/06/1996 emis de CJPSDPAT NEAMȚ;		
B1	Intabulare, drept de PROPRIETATE, dobandit prin Reconstituire, cota actuala 1/1 1) PARU Z DUMITRU, LIPSĂ CNP	A1

**C. Partea III. SARCINI .**

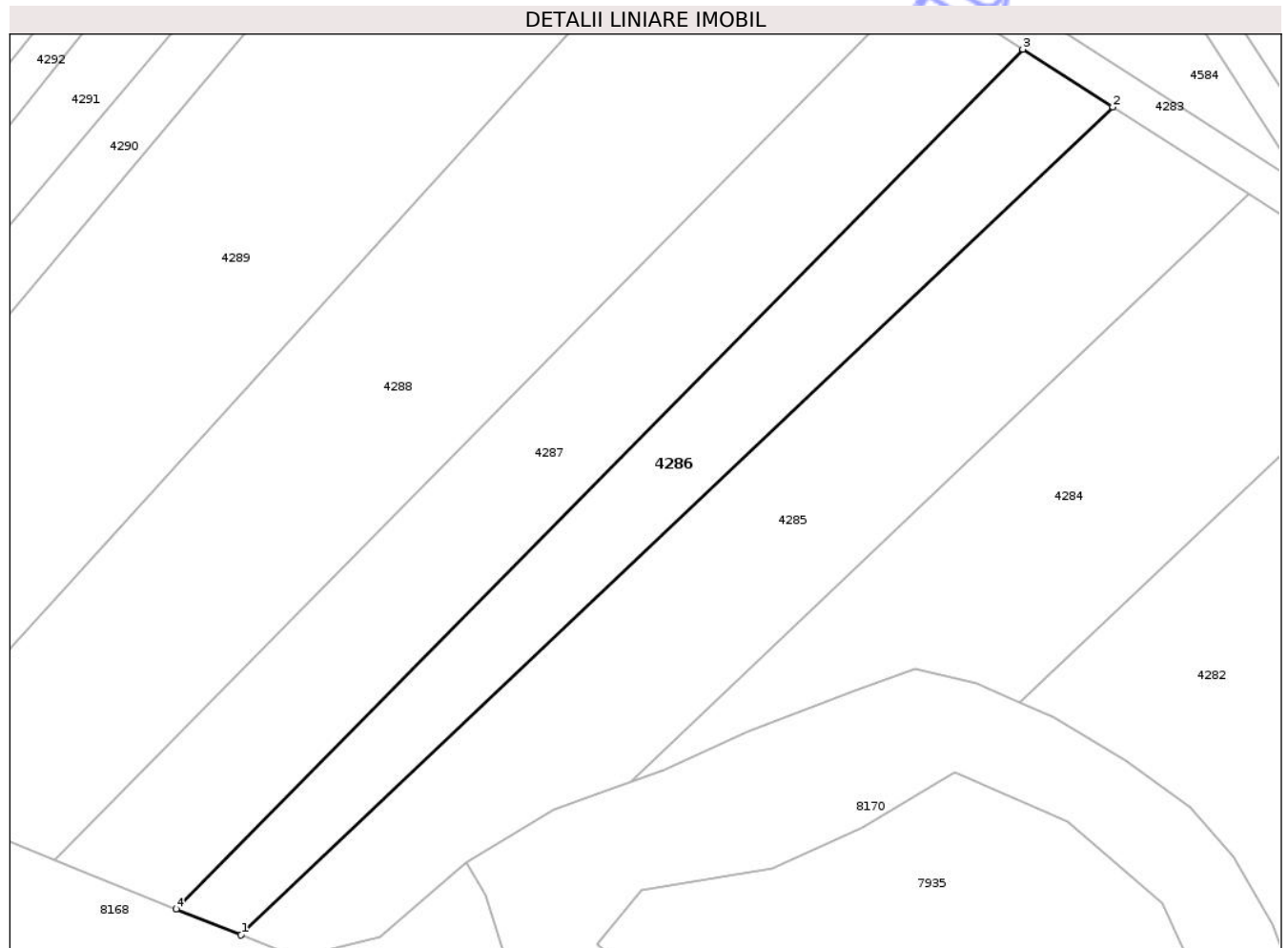
Inscrieri privind dezmembramintele dreptului de proprietate, drepturi reale de garanție și sarcini	Referințe
NU SUNT	

## Anexa Nr. 1 La Partea I

## Teren

Nr cadastral	Suprafața (mp)*	Observații / Referințe
	2.200	

\* Suprafața este determinată în planul de proiecție Stereo 70.



## Date referitoare la teren

Crt	Categorie folosință	Intra vilan	Suprafața (mp)	Tarla	Parcelă	Nr. topo	Observații / Referințe
1	arabil	NU	2.200	36	291A/12	-	NR TOPO CORECT PARCELA 291/12

## Lungime Segmente

1) Valorile lungimilor segmentelor sunt obținute din proiecție în plan.

Punct început	X / Y	Punct sfârșit	X / Y	Lungime segment (** (m)
1	621.158,764 630.321,704	2	621.287,305 630.443,618	177.16
2	621.287,305 630.443,618	3	621.274,043 630.452,128	15.758
3	621.274,043 630.452,128	4	621.149,208 630.325,545	177.784
4	621.149,208 630.325,545	1	621.158,764 630.321,704	10.299

\*\* Lungimile segmentelor sunt determinate în planul de proiecție Stereo 70 și sunt rotunjite la 1 milimetru.

\*\*\* Distanța dintre puncte este formată din segmente cumulate ce sunt mai mici decât valoarea 1 milimetru.

Neutilizabil în Circuitul  
Civil



**DATE DESPRE IMOBILUL NR. 4288**

Oficiul de Cadastru și Publicitate Imobiliară NEAMT  
Biroul de Cadastru și Publicitate Imobiliară Targu-Neamt

**A. Partea I. Descrierea imobilului**

TEREN Extravilan

Adresa: Jud. Neamt

Nr. Crt	Nr cadastral Nr. topografic	Suprafața* (mp)	Observații / Referințe
A1		5.400	Sector cadastral:57 Teren neimprejmuit;

**B. Partea II. Proprietari și acte**

Inscrieri privitoare la dreptul de proprietate și alte drepturi reale	Referințe
/	
Act Administrativ nr. 43/1378, din 31/03/1997 emis de CJPSDPAT NEAMȚ;	
B1	A1
Intabulare, drept de PROPRIETATE, dobândit prin Reconstituire, cota actuala 1/1	
1) MANOLACHE D CATINCA, LIPSĂ CNP 2) GRIGORE I AURICA, LIPSĂ CNP 3) MANOLACHE I VASILE, LIPSĂ CNP 4) MANOLACHE I DUMITRU, LIPSĂ CNP 5) MANOLACHE I ION, LIPSĂ CNP 6) SAVU I MARIA, LIPSĂ CNP 7) PRALEA I VIRGINIA, LIPSĂ CNP	

**C. Partea III. SARCINI .**

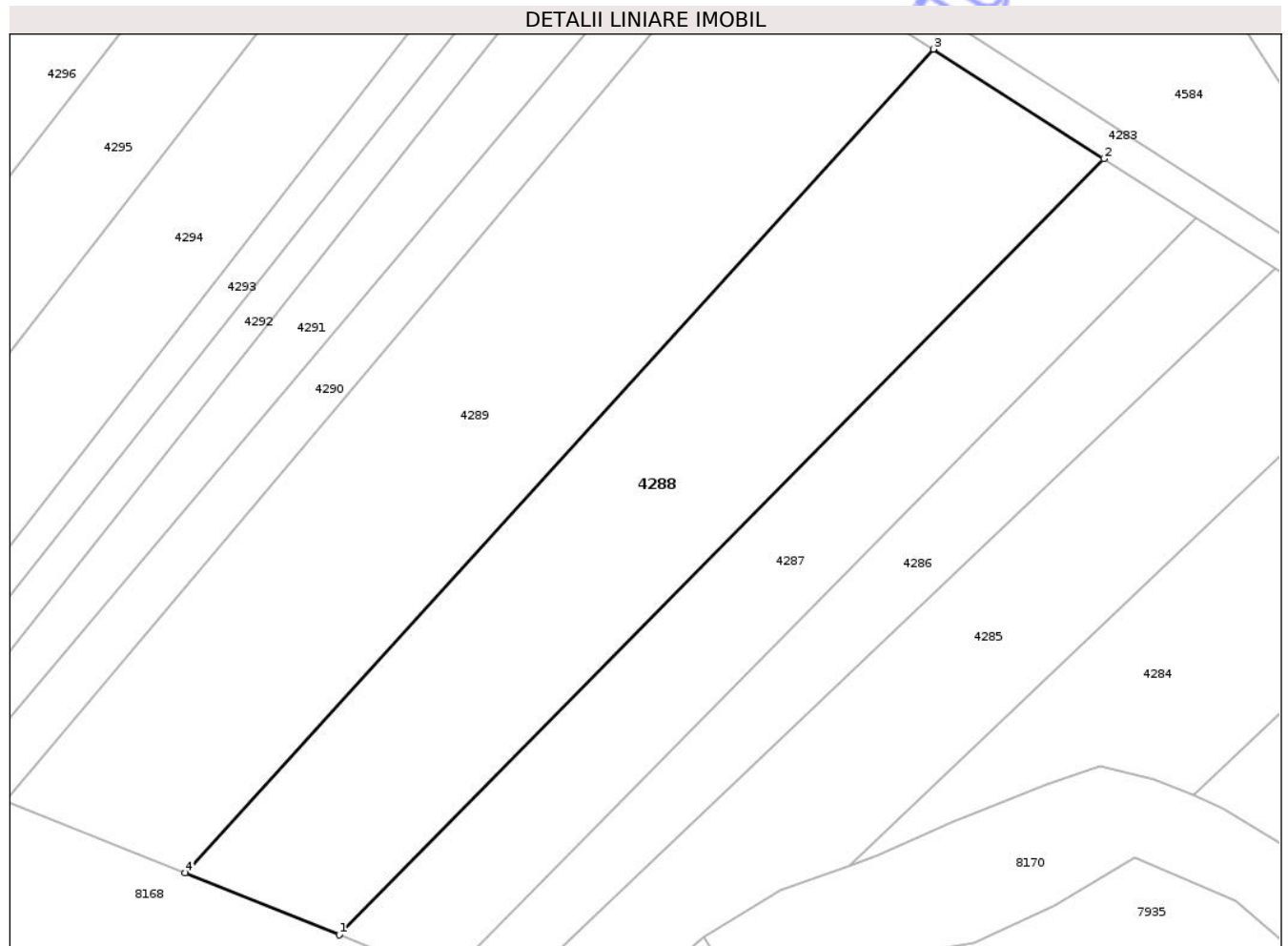
Inscrieri privind dezmembramintele dreptului de proprietate, drepturi reale de garanție și sarcini	Referințe
NU SUNT	

## Anexa Nr. 1 La Partea I

## Teren

Nr cadastral	Suprafața (mp)*	Observații / Referințe
	5.400	

\* Suprafața este determinată în planul de proiecție Stereo 70.



## Date referitoare la teren

Crt	Categorie folosință	Intra vilan	Suprafața (mp)	Tarla	Parcelă	Nr. topo	Observații / Referințe
1	arabil	NU	5.400	36	261A/40	-	NR TOPO CORECT PARCELA 291/40

## Lungime Segmente

1) Valorile lungimilor segmentelor sunt obținute din proiecție în plan.

Punct început	X / Y	Punct sfârșit	X / Y	Lungime segment (** (m)
1	621.131,29 630.332,746	2	621.258,72 630.461,96	181.48
2	621.258,72 630.461,96	3	621.230,3 630.480,197	33.768
3	621.230,3 630.480,197	4	621.105,633 630.343,057	185.336
4	621.105,633 630.343,057	1	621.131,29 630.332,746	27.651

\*\* Lungimile segmentelor sunt determinate în planul de proiecție Stereo 70 și sunt rotunjite la 1 milimetru.

\*\*\* Distanța dintre puncte este formată din segmente cumulate ce sunt mai mici decât valoarea 1 milimetru.

Neutilizabil în Circuitul  
Civil



**DATE DESPRE IMOBILUL NR. 4290**

Oficiul de Cadastru și Publicitate Imobiliară NEAMT  
Biroul de Cadastru și Publicitate Imobiliară Targu-Neamt

**A. Partea I. Descrierea imobilului**

TEREN Extravilan

Adresa: Jud. Neamt, Punct "Lozia Mare"

Nr. Crt	Nr cadastral Nr. topografic	Suprafața* (mp)	Observații / Referințe
A1	51562	1.600	Sector cadastral:57 Teren neimprejmuit;

**B. Partea II. Proprietari și acte**

Inscrieri privitoare la dreptul de proprietate și alte drepturi reale	Referințe
<b>8542 / 26/03/2019</b>	
Act Notarial nr. Act partaj voluntar aut. nr. 1830, din 25/03/2019 emis de BIN Teodorescu Mihaela;	
B9	A1
Intabulare, drept de PROPRIETATE, cu titlu de drept de PARTAJ, dobandit prin Conventie, cota actuala 1/1 1) IONICĂ MARIA, * Bun Propriu	

**C. Partea III. SARCINI .**

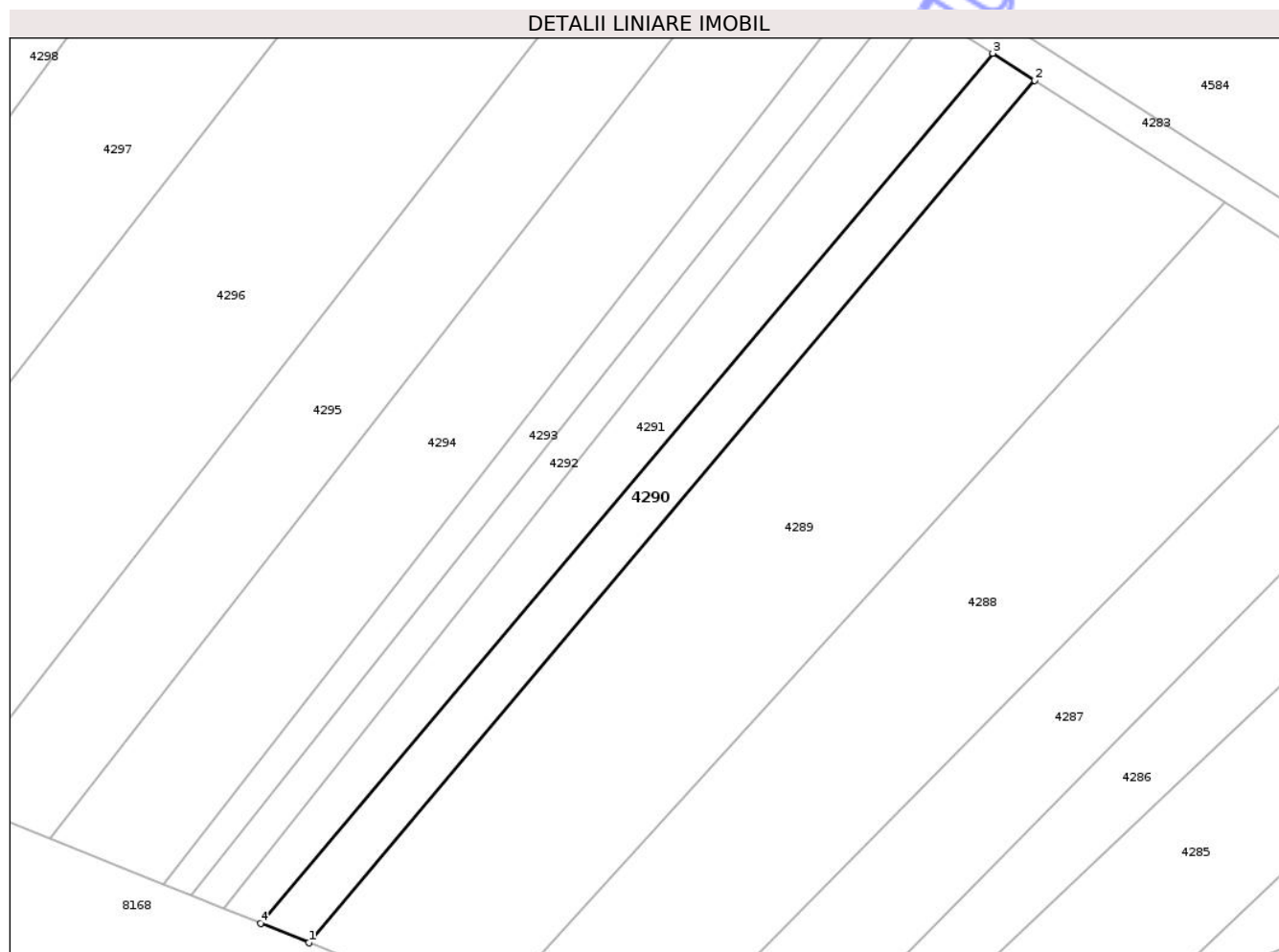
Inscrieri privind dezmembramintele dreptului de proprietate, drepturi reale de garanție și sarcini	Referințe
NU SUNT	

## Anexa Nr. 1 La Partea I

## Teren

Nr cadastral	Suprafața (mp)*	Observații / Referințe
51562	1.600	

\* Suprafața este determinată în planul de proiecție Stereo 70.



## Date referitoare la teren

Crt	Categorie folosință	Intra vilan	Suprafața (mp)	Tarla	Parcelă	Nr. topo	Observații / Referințe
1	arabil	NU	1.600	36	291A/8	-	NR TOPO CORECT PARCELA 291/8

## Lungime Segmente

1) Valorile lungimilor segmentelor sunt obținute din proiecție în plan.

Punct început	X / Y	Punct sfârșit	X / Y	Lungime segment (** (m)
1	621.075,636 630.355,112	2	621.198,278 630.500,744	190.394
2	621.198,278 630.500,744	3	621.191,177 630.505,301	8.438
3	621.191,177 630.505,301	4	621.067,463 630.358,396	192.058
4	621.067,463 630.358,396	1	621.075,636 630.355,112	8.808

\*\* Lungimile segmentelor sunt determinate în planul de proiecție Stereo 70 și sunt rotunjite la 1 milimetru.

\*\*\* Distanța dintre puncte este formată din segmente cumulate ce sunt mai mici decât valoarea 1 milimetru.

Neutilizabil în Circuitul  
Civil



**DATE DESPRE IMOBILUL NR. 4293**

Oficiul de Cadastru și Publicitate Imobiliară NEAMT  
Biroul de Cadastru și Publicitate Imobiliară Targu-Neamt

**A. Partea I. Descrierea imobilului**

TEREN Extravilan

Adresa: Jud. Neamt

Nr. Crt	Nr cadastral Nr. topografic	Suprafața* (mp)	Observații / Referințe
A1		1.100	Sector cadastral:57 Teren neimprejmuit;

**B. Partea II. Proprietari și acte**

Inscrieri privitoare la dreptul de proprietate și alte drepturi reale	Referințe
/	
Act Notarial nr. APV NR.1235, din 30/07/1997 emis de BNP TEODORESCU HARALAMBIE;	
B1	A1
Intabulare, drept de PROPRIETATE, dobandit prin Iesire Din Indiviziune, cota actuala 1/1	
1) STÎNGU GH ALEXANDRINA, LIPSĂ CNP	

**C. Partea III. SARCINI .**

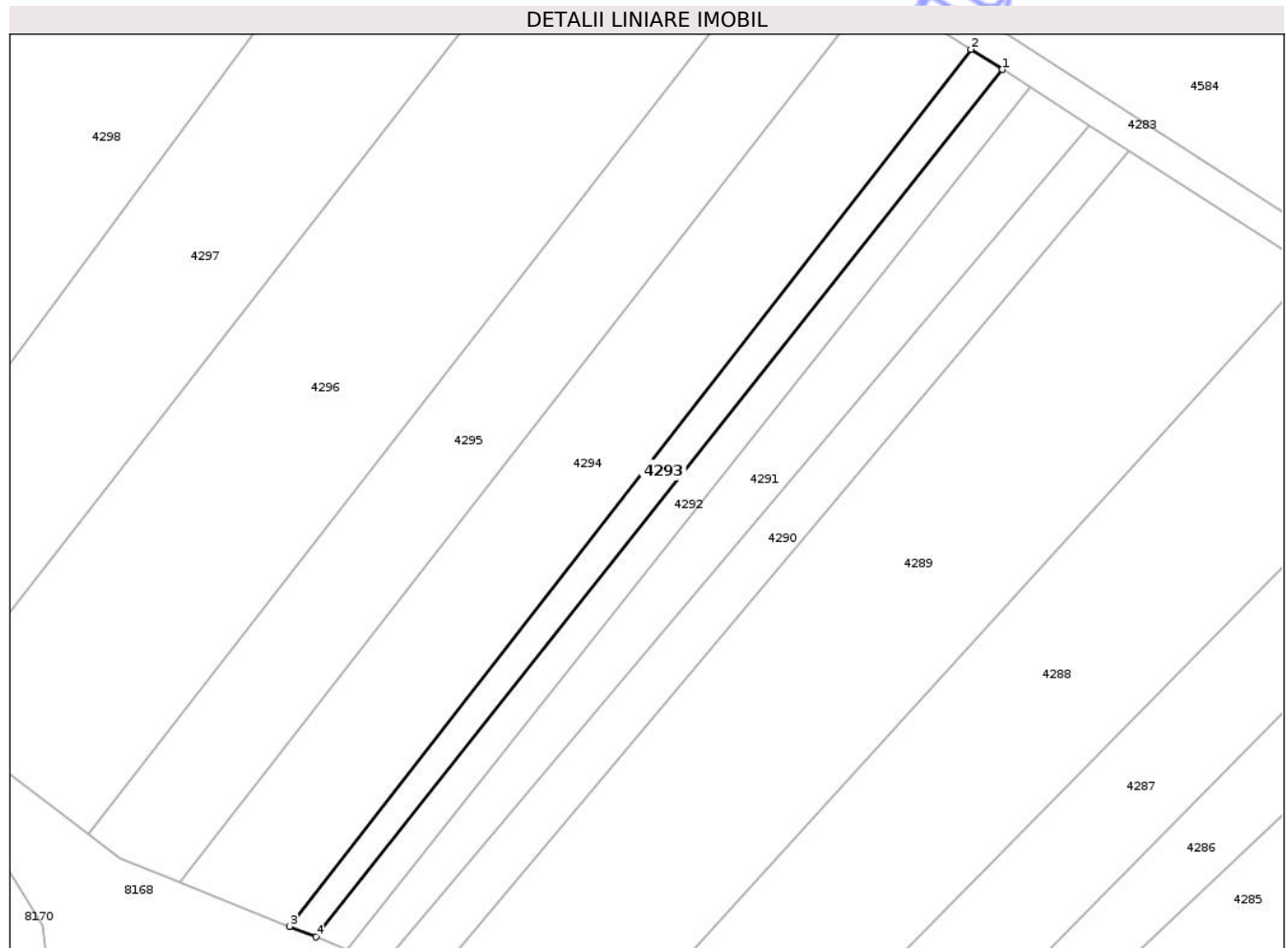
Inscrieri privind dezmembramintele dreptului de proprietate, drepturi reale de garanție și sarcini	Referințe
NU SUNT	

## Anexa Nr. 1 La Partea I

## Teren

Nr cadastral	Suprafața (mp)*	Observații / Referințe
	1.100	

\* Suprafața este determinată în planul de proiecție Stereo 70.



## Date referitoare la teren

Crt	Categorie folosință	Intra vilan	Suprafața (mp)	Tarla	Parcelă	Nr. topo	Observații / Referințe
1	arabil	NU	1.100	36	291A/6	-	NR TOPO CORECT PARCELA 291/6

## Lungime Segmente

1) Valorile lungimilor segmentelor sunt obținute din proiecție în plan.

Punct început	X / Y	Punct sfârșit	X / Y	Lungime segment (** (m)
1	621.175,998 630.515,042	2	621.170,468 630.518,59	6.57
2	621.170,468 630.518,59	3	621.051,03 630.365,001	194.564
3	621.051,03 630.365,001	4	621.055,656 630.363,141	4.986
4	621.055,656 630.363,141	1	621.175,998 630.515,042	193.793

\*\* Lungimile segmentelor sunt determinate în planul de proiecție Stereo 70 și sunt rotunjite la 1 milimetru.

\*\*\* Distanța dintre puncte este formată din segmente cumulate ce sunt mai mici decât valoarea 1 milimetru.

Neutilizabil în Circuitul  
Civil



**DATE DESPRE IMOBILUL NR. 4295**

Oficiul de Cadastru și Publicitate Imobiliară NEAMȚ  
Biroul de Cadastru și Publicitate Imobiliară Targu-Neamt

**A. Partea I. Descrierea imobilului**

TEREN Extravilan

Adresa: Jud. Neamt

Nr. Crt	Nr cadastral Nr. topografic	Suprafața* (mp)	Observații / Referințe
A1		3.600	Sector cadastral:57 Teren neimprejmuit;

**B. Partea II. Proprietari și acte**

Inscrieri privitoare la dreptul de proprietate și alte drepturi reale	Referințe
/	
Act Administrativ nr. 43/200, din 19/05/1999 emis de CJPSDPAT NEAMȚ;	
B1	A1
Intabulare, drept de PROPRIETATE, dobandit prin Reconstituire, cota actuala 1/1 1) ROIBU I VASILE, LIPSĂ CNP	

**C. Partea III. SARCINI .**

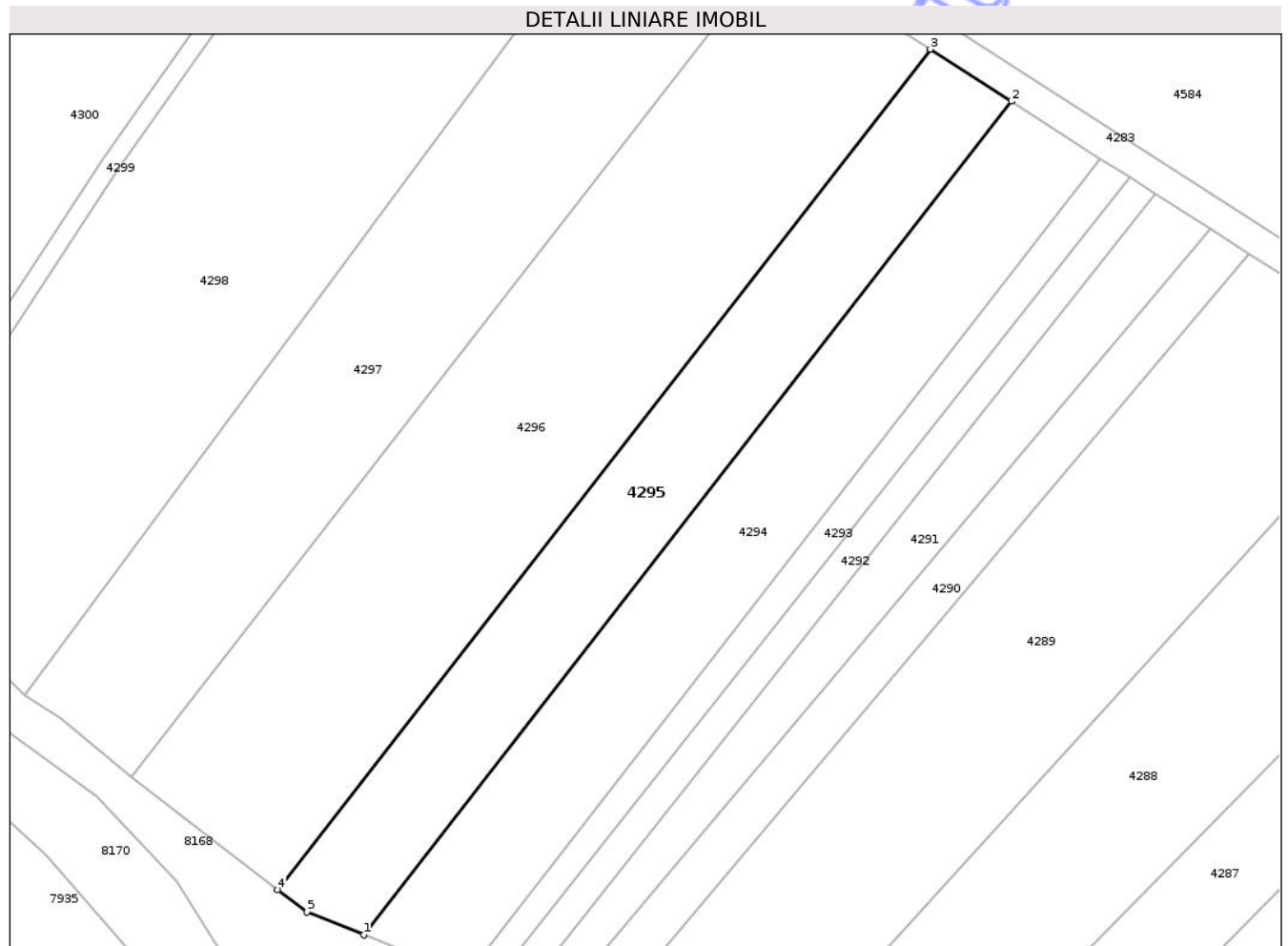
Inscrieri privind dezmembramintele dreptului de proprietate, drepturi reale de garanție și sarcini	Referințe
NU SUNT	

## Anexa Nr. 1 La Partea I

## Teren

Nr cadastral	Suprafața (mp)*	Observații / Referințe
	3.600	

\* Suprafața este determinată în planul de proiecție Stereo 70.



## Date referitoare la teren

Crt	Categorie folosință	Intra vilan	Suprafața (mp)	Tarla	Parcelă	Nr. topo	Observații / Referințe
1	arabil	NU	3.600	37	302/4	-	NR TOPO CORECT TARLA 36, PARCELA 291/4

## Lungime Segmente

1) Valorile lungimilor segmentelor sunt obținute din proiecție în plan.

Punct început	X / Y	Punct sfârșit	X / Y	Lungime segment (** (m)
1	621.031,874 630.372,699	2	621.153,696 630.529,352	198.446
2	621.153,696 630.529,352	3	621.138,472 630.539,121	18.089
3	621.138,472 630.539,121	4	621.015,667 630.381,203	200.047
4	621.015,667 630.381,203	5	621.021,201 630.376,988	6.956
5	621.021,201 630.376,988	1	621.031,874 630.372,699	11.503

\*\* Lungimile segmentelor sunt determinate în planul de proiecție Stereo 70 și sunt rotunjite la 1 milimetru.

\*\*\* Distanța dintre puncte este formată din segmente cumulate ce sunt mai mici decât valoarea 1 milimetru.

Neutilizabil în Circuitul  
Civil



**DATE DESPRE IMOBILUL NR. 4297**

Oficiul de Cadastru și Publicitate Imobiliară NEAMT  
 Biroul de Cadastru și Publicitate Imobiliară Targu-Neamt

**A. Partea I. Descrierea imobilului**

TEREN Extravilan

Adresa: Jud. Neamt

Nr. Crt	Nr cadastral Nr. topografic	Suprafața* (mp)	Observații / Referințe
A1		5.400	Sector cadastral:57 Teren neimprejmuit;

**B. Partea II. Proprietari și acte**

Inscrieri privitoare la dreptul de proprietate și alte drepturi reale	Referințe
/	
Act Administrativ nr. 18849, din 26/07/2017 emis de CJPSDPAT NEAMT;	
B1	A1
Intabulare, drept de PROPRIETATE, dobandit prin Reconstituire, cota actuala 1/1	
1) GAVRIL D IULIANA	
2) AVARVAREI E EMIL	

**C. Partea III. SARCINI .**

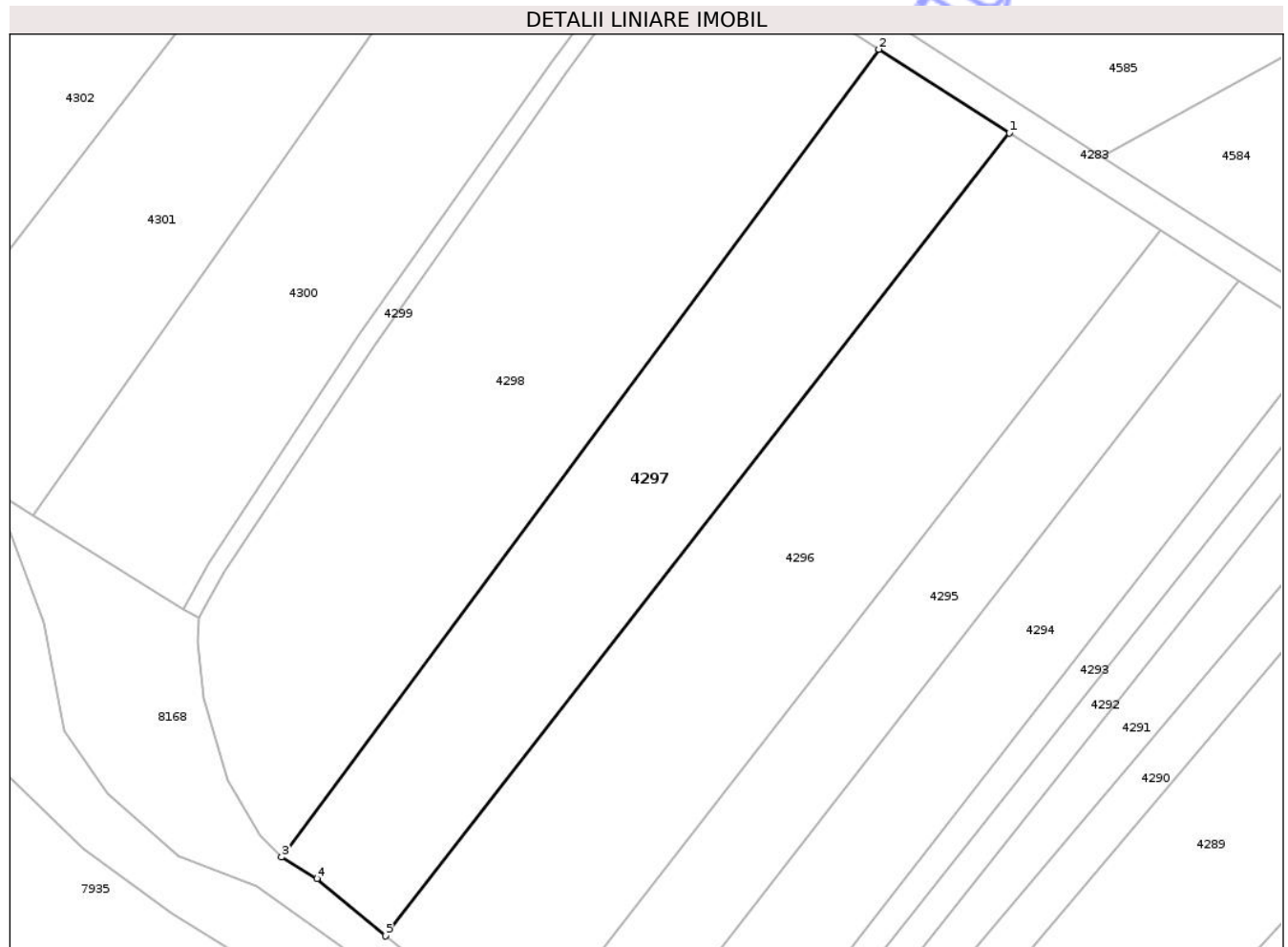
Inscrieri privind dezmembramintele dreptului de proprietate, drepturi reale de garanție și sarcini	Referințe
NU SUNT	

## Anexa Nr. 1 La Partea I

## Teren

Nr cadastral	Suprafața (mp)*	Observații / Referințe
	5.400	

\* Suprafața este determinată în planul de proiecție Stereo 70.



## Date referitoare la teren

Crt	Categorie folosință	Intravilan	Suprafața (mp)	Tarla	Parcelă	Nr. topo	Observații / Referințe
1	arabil	NU	5.400	36	261A/2	-	NR TOPO CORECT PARCELA 291A/2

## Lungime Segmente

1) Valorile lungimilor segmentelor sunt obținute din proiecție în plan.

Punct început	X / Y	Punct sfârșit	X / Y	Lungime segment (** (m)
1	621.109,113 630.557,96	2	621.083,828 630.574,185	30.043
2	621.083,828 630.574,185	3	620.967,99 630.417,689	194.703
3	620.967,99 630.417,689	4	620.974,839 630.413,507	8.025
4	620.974,839 630.413,507	5	620.988,145 630.402,405	17.329
5	620.988,145 630.402,405	1	621.109,113 630.557,96	197.055

\*\* Lungimile segmentelor sunt determinate în planul de proiecție Stereo 70 și sunt rotunjite la 1 milimetru.

\*\*\* Distanța dintre puncte este formată din segmente cumulate ce sunt mai mici decât valoarea 1 milimetru.

Neutilizabil în Circuitul  
Civil



**DATE DESPRE IMOBILUL NR. 4299**

Oficiul de Cadastru și Publicitate Imobiliară NEAMT  
Biroul de Cadastru și Publicitate Imobiliară Targu-Neamt

**A. Partea I. Descrierea imobilului**

TEREN Extravilan

Adresa: Jud. Neamt

Nr. Crt	Nr cadastral Nr. topografic	Suprafața* (mp)	Observații / Referințe
A1		574	Sector cadastral:57 Teren neimprejmuit;

**B. Partea II. Proprietari și acte**

Inscrieri privitoare la dreptul de proprietate și alte drepturi reale	Referințe
/	
Act Administrativ nr. 8784, din 21/11/2024 emis de COMUNA PĂSTRĂVENI;	
B1	Inscrierea posesiei, drept de PROPRIETATE, dobandit prin Lege, cota actuala 1/1
	1) NEIDENTIFICAT NEIDENTIFICAT
Act Normativ nr. 7, din 13/03/1996 emis de PARLAMENTUL ROMÂNIEI (Art.13);	
B2	Se notează mențiunea de proprietar neidentificat

**C. Partea III. SARCINI .**

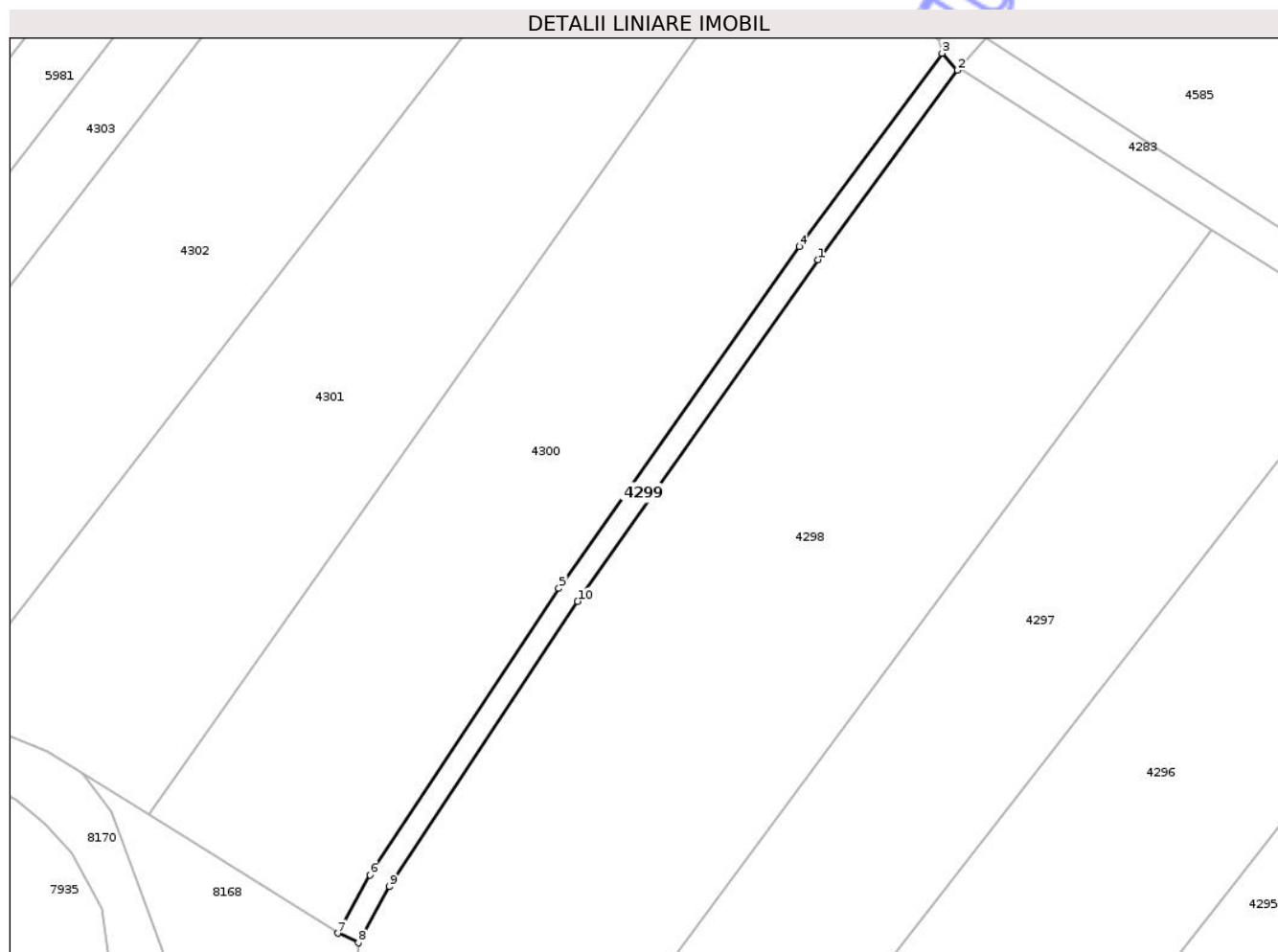
Inscrieri privind dezmembramintele dreptului de proprietate, drepturi reale de garanție și sarcini	Referințe
NU SUNT	

## Anexa Nr. 1 La Partea I

## Teren

Nr cadastral	Suprafața (mp)*	Observații / Referințe
	574	

\* Suprafața este determinată în planul de proiecție Stereo 70.



## Date referitoare la teren

Crt	Categorie folosință	Intra vilan	Suprafața (mp)	Tarla	Parcelă	Nr. topo	Observații / Referințe
1	drum	NU	574	35	302	-	

## Lungime Segmente

1) Valorile lungimilor segmentelor sunt obținute din proiecție în plan.

Punct început	X / Y	Punct sfârșit	X / Y	Lungime segment (** (m)
1	621.023,001 630.569,517	2	621.044,576 630.598,746	36.329
2	621.044,576 630.598,746	3	621.042,177 630.601,375	3.559
3	621.042,177 630.601,375	4	621.020,162 630.571,564	37.059
4	621.020,162 630.571,564	5	620.983,027 630.518,796	64.524
5	620.983,027 630.518,796	6	620.953,841 630.474,622	52.945

Punct început	X / Y	Punct sfârșit	X / Y	Lungime segment (** (m)
6	620.953,841 630.474,622	7	620.948,894 630.465,594	10.295
7	620.948,894 630.465,594	8	620.952,069 630.464,13	3.495
8	620.952,069 630.464,13	9	620.956,84 630.472,812	9.906
9	620.956,84 630.472,812	10	620.985,919 630.516,824	52.751
10	620.985,919 630.516,824	1	621.023,001 630.569,517	64.433

\*\* Lungimile segmentelor sunt determinate în planul de proiecție Stereo 70 și sunt rotunjite la 1 milimetru.

\*\*\* Distanța dintre puncte este formată din segmente cumulate ce sunt mai mici decât valoarea 1 milimetru.

Neutilizabil în Circuitul Civil



**DATE DESPRE IMOBILUL NR. 4302**

Oficiul de Cadastru și Publicitate Imobiliară NEAMT  
 Biroul de Cadastru și Publicitate Imobiliară Targu-Neamt

**A. Partea I. Descrierea imobilului**

TEREN Extravilan

Adresa: Jud. Neamt

Nr. Crt	Nr cadastral Nr. topografic	Suprafața* (mp)	Observații / Referințe
A1		5.400	Sector cadastral:57 Teren neimprejmuit;

**B. Partea II. Proprietari și acte**

Inscrieri privitoare la dreptul de proprietate și alte drepturi reale	Referințe
/	
Act Notarial nr. CM NR. 148, din 30/12/2014 emis de DANIELA DAVID NP;	
B1	A1
Intabulare, drept de PROPRIETATE, dobandit prin Succesiune, cota actuala 1/1 1) GHERASIM GHE MARIA	

**C. Partea III. SARCINI .**

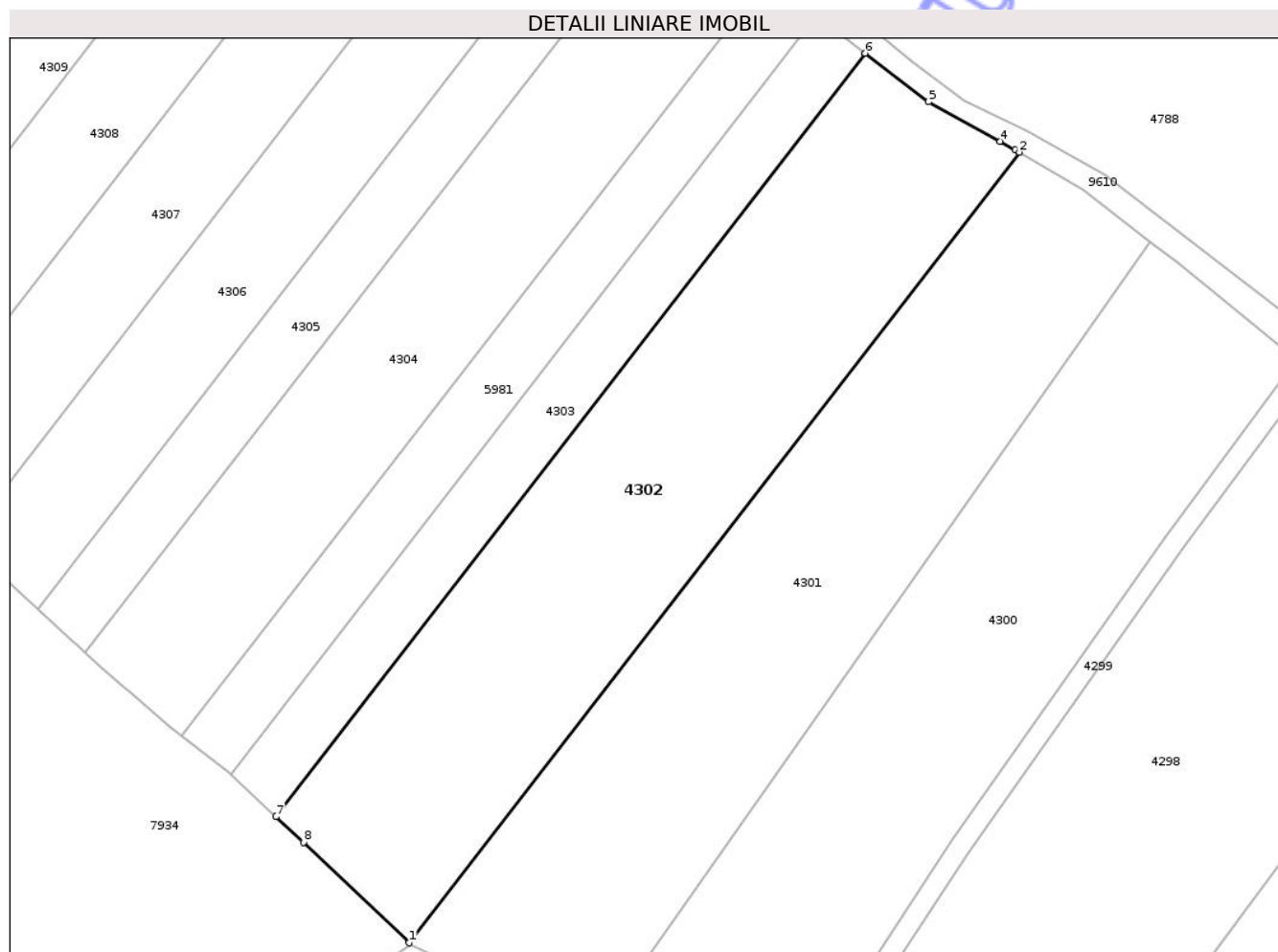
Inscrieri privind dezmembramintele dreptului de proprietate, drepturi reale de garanție și sarcini	Referințe
NU SUNT	

## Anexa Nr. 1 La Partea I

## Teren

Nr cadastral	Suprafața (mp)*	Observații / Referințe
	5.400	

\* Suprafața este determinată în planul de proiecție Stereo 70.



## Date referitoare la teren

Crt	Categorie folosință	Intra vilan	Suprafața (mp)	Tarla	Parcelă	Nr. topo	Observații / Referințe
1	arabil	NU	5.400	35	302/3	-	

## Lungime Segmente

1) Valorile lungimilor segmentelor sunt obținute din proiecție în plan.

Punct început	X / Y	Punct sfârșit	X / Y	Lungime segment (** (m)
1	620.888,482 630.500,976	2	620.994,643 630.638,398	173.651
2	620.994,643 630.638,398	3	620.993,905 630.638,836	0.858
3	620.993,905 630.638,836	4	620.991,256 630.640,303	3.028
4	620.991,256 630.640,303	5	620.978,847 630.647,174	14.185
5	620.978,847 630.647,174	6	620.967,813 630.655,6	13.883

Punct început	X / Y	Punct sfârșit	X / Y	Lungime segment (** (m)
6	620.967,813 630.655,6	7	620.865,292 630.522,889	167.697
7	620.865,292 630.522,889	8	620.870,077 630.518,435	6.538
8	620.870,077 630.518,435	1	620.888,482 630.500,976	25.369

\*\* Lungimile segmentelor sunt determinate în planul de proiecție Stereo 70 și sunt rotunjite la 1 milimetru.

\*\*\* Distanța dintre puncte este formată din segmente cumulate ce sunt mai mici decât valoarea 1 milimetru.

Neutilizabil în Circuitul Civil



**DATE DESPRE IMOBILUL NR. 4303**

Oficiul de Cadastru și Publicitate Imobiliară NEAMT  
Biroul de Cadastru și Publicitate Imobiliară Targu-Neamt

**A. Partea I. Descrierea imobilului**

TEREN Extravilan

Adresa: Jud. Neamt

Nr. Crt	Nr cadastral Nr. topografic	Suprafața* (mp)	Observații / Referințe
A1		1.800	Sector cadastral:57 Teren neimprejmuit;

**B. Partea II. Proprietari și acte**

Inscrieri privitoare la dreptul de proprietate și alte drepturi reale	Referințe
/	
Act Administrativ nr. 43/1615, din 22/06/1998 emis de CJPSDPAT NEAMT;	
B1	A1
Intabulare, drept de PROPRIETATE, dobandit prin Reconstituire, cota actuala 1/1 1) ISAC ELENA, LIPSĂ CNP	

**C. Partea III. SARCINI .**

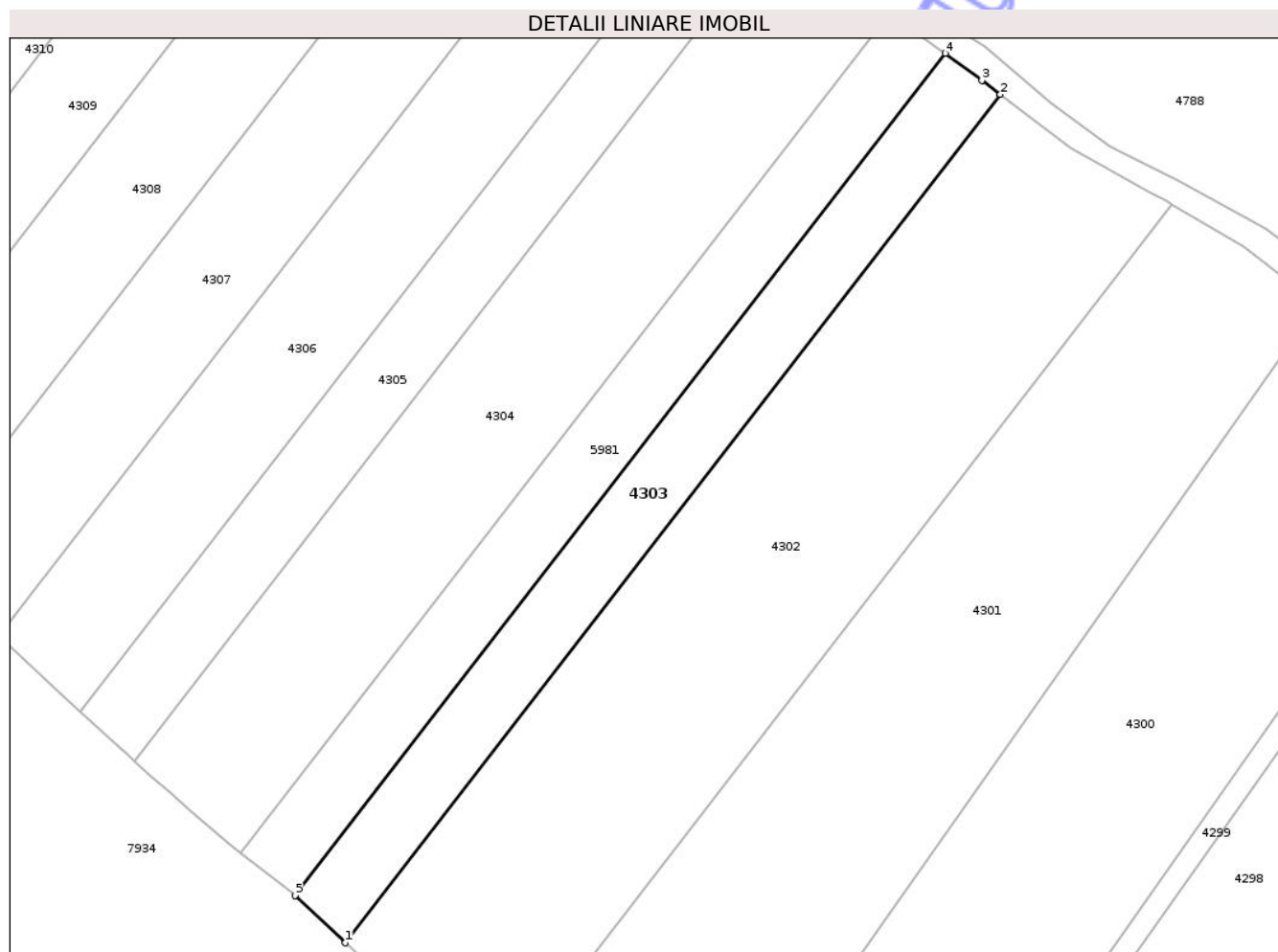
Inscrieri privind dezmembramintele dreptului de proprietate, drepturi reale de garanție și sarcini	Referințe
NU SUNT	

## Anexa Nr. 1 La Partea I

## Teren

Nr cadastral	Suprafața (mp)*	Observații / Referințe
	1.800	

\* Suprafața este determinată în planul de proiecție Stereo 70.



## Date referitoare la teren

Crt	Categorie folosință	Intra vilan	Suprafața (mp)	Tarla	Parcelă	Nr. topo	Observații / Referințe
1	arabil	NU	1.800	35	302/10	-	

## Lungime Segmente

1) Valorile lungimilor segmentelor sunt obținute din proiecție în plan.

Punct început	X / Y	Punct sfârșit	X / Y	Lungime segment (** (m)
1	620.865,292 630.522,889	2	620.967,813 630.655,6	167.697
2	620.967,813 630.655,6	3	620.964,924 630.657,805	3.634
3	620.964,924 630.657,805	4	620.959,174 630.662,035	7.138
4	620.959,174 630.662,035	5	620.857,376 630.530,259	166.516
5	620.857,376 630.530,259	1	620.865,292 630.522,889	10.816

\*\* Lungimile segmentelor sunt determinate în planul de proiecție Stereo 70 și sunt rotunjite la 1 milimetru.

\*\*\* Distanța dintre puncte este formată din segmente cumulate ce sunt mai mici decât valoarea 1 milimetru.

Neutilizabil în Circuitul  
Civil



**DATE DESPRE IMOBILUL NR. 4304**

Oficiul de Cadastru și Publicitate Imobiliară NEAMT  
Biroul de Cadastru și Publicitate Imobiliară Targu-Neamt

**A. Partea I. Descrierea imobilului**

TEREN Extravilan

Adresa: Jud. Neamt

Nr. Crt	Nr cadastral Nr. topografic	Suprafața* (mp)	Observații / Referințe
A1		3.600	Sector cadastral:57 Teren neimprejmuit;

**B. Partea II. Proprietari și acte**

Inscrieri privitoare la dreptul de proprietate și alte drepturi reale	Referințe
/	
Act Administrativ nr. 7795, din 06/05/2009 emis de CJPSDPAT NEAMT;	
B1	A1
Intabulare, drept de PROPRIETATE, dobandit prin Reconstituire, cota actuala 1/1	
1) COJOCARU GH DIDINA, LIPSĂ CNP	
2) FILOTE GH AGLAEA, LIPSĂ CNP	
3) RUSANU GH GHEORGHE, LIPSĂ CNP	
4) RUSANU GH VASILE, LIPSĂ CNP	

**C. Partea III. SARCINI .**

Inscrieri privind dezmembramintele dreptului de proprietate, drepturi reale de garanție și sarcini	Referințe
NU SUNT	

## Anexa Nr. 1 La Partea I

## Teren

Nr cadastral	Suprafața (mp)*	Observații / Referințe
	3.600	

\* Suprafața este determinată în planul de proiecție Stereo 70.

## DETALII LINIARE IMOBIL



## Date referitoare la teren

Crt	Categorie folosință	Intra vilan	Suprafața (mp)	Tarla	Parcelă	Nr. topo	Observații / Referințe
1	arabil	NU	3.600	35	302/6	-	

## Lungime Segmente

1) Valorile lungimilor segmentelor sunt obținute din proiecție în plan.

Punct început	X / Y	Punct sfârșit	X / Y	Lungime segment (** (m)
1	620.930,22 630.678,302	2	620.832,166 630.551,374	160.391
2	620.832,166 630.551,374	3	620.834,737 630.549,004	3.496
3	620.834,737 630.549,004	4	620.838,014 630.546,171	4.332
4	620.838,014 630.546,171	5	620.840,52 630.544,004	3.313
5	620.840,52 630.544,004	6	620.846,987 630.538,412	8.55

Punct început	X / Y	Punct sfârșit	X / Y	Lungime segment (** (m)
6	620.846,987 630.538,412	7	620.848,867 630.536,947	2.383
7	620.848,867 630.536,947	8	620.950,454 630.668,449	166.171
8	620.950,454 630.668,449	9	620.950,392 630.668,495	0.077
9	620.950,392 630.668,495	10	620.943,48 630.671,842	7.679
10	620.943,48 630.671,842	11	620.940,421 630.673,323	3.399
11	620.940,421 630.673,323	12	620.933,199 630.676,821	8.024
12	620.933,199 630.676,821	13	620.931,552 630.677,618	1.83
13	620.931,552 630.677,618	14	620.930,808 630.677,978	0.827
14	620.930,808 630.677,978	1	620.930,22 630.678,302	0.671

\*\* Lungimile segmentelor sunt determinate în planul de proiecție Stereo 70 și sunt rotunjite la 1 milimetru.

\*\*\* Distanța dintre puncte este formată din segmente cumulate ce sunt mai mici decât valoarea 1 milimetru.



**DATE DESPRE IMOBILUL NR. 4306**

Oficiul de Cadastru și Publicitate Imobiliară NEAMT  
Biroul de Cadastru și Publicitate Imobiliară Targu-Neamt

**A. Partea I. Descrierea imobilului**

TEREN Extravilan

Adresa: Jud. Neamt

Nr. Crt	Nr cadastral Nr. topografic	Suprafața* (mp)	Observații / Referințe
A1		2.700	Sector cadastral:57 Teren neimprejmuit;

**B. Partea II. Proprietari și acte**

Inscrieri privitoare la dreptul de proprietate și alte drepturi reale	Referințe
/	
Act Notarial nr. APV NR.1646, din 11/07/2003 emis de BNP DAVID DANIELA;	
B1	A1
Intabulare, drept de PROPRIETATE, dobandit prin Iesire Din Indiviziune, cota actuala 1/1	
1) MUNTEANU GHE MARIA	

**C. Partea III. SARCINI .**

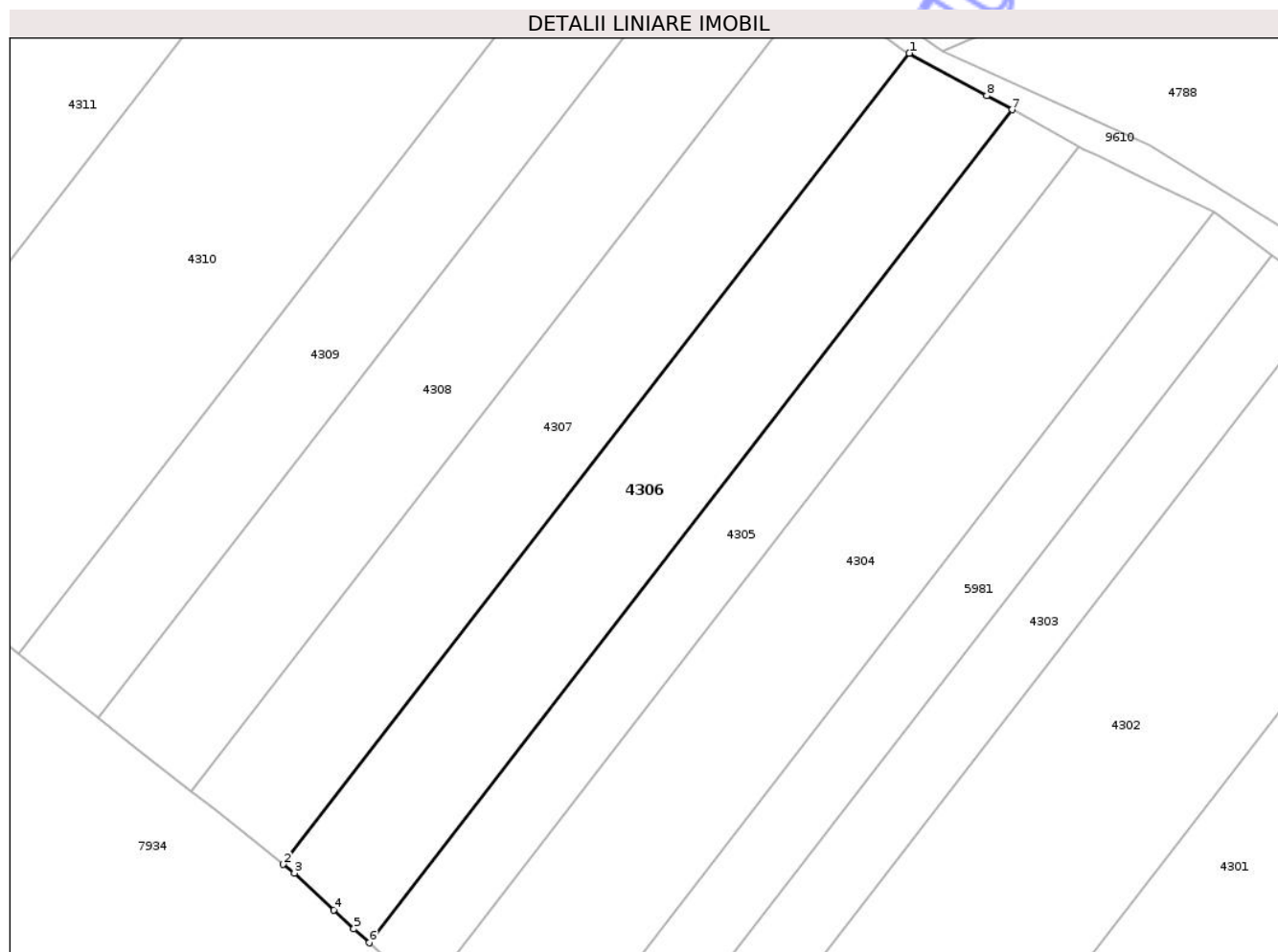
Inscrieri privind dezmembramintele dreptului de proprietate, drepturi reale de garanție și sarcini	Referințe
NU SUNT	

## Anexa Nr. 1 La Partea I

## Teren

Nr cadastral	Suprafața (mp)*	Observații / Referințe
	2.700	

\* Suprafața este determinată în planul de proiecție Stereo 70.



## Date referitoare la teren

Crt	Categorie folosință	Intra vilan	Suprafața (mp)	Tarla	Parcelă	Nr. topo	Observații / Referințe
1	arabil	NU	2.700	35	302/8	-	

## Lungime Segmente

1) Valorile lungimilor segmentelor sunt obținute din proiecție în plan.

Punct început	X / Y	Punct sfârșit	X / Y	Lungime segment (** (m)
1	620.904,779 630.692,288	2	620.810,946 630.570,824	153.487
2	620.810,946 630.570,824	3	620.812,615 630.569,497	2.132
3	620.812,615 630.569,497	4	620.818,538 630.563,967	8.103
4	620.818,538 630.563,967	5	620.821,545 630.561,16	4.114
5	620.821,545 630.561,16	6	620.823,81 630.559,073	3.08

Punct început	X / Y	Punct sfârșit	X / Y	Lungime segment (** (m)
6	620.823,81 630.559,073	7	620.920,18 630.683,821	157.637
7	620.920,18 630.683,821	8	620.916,365 630.685,919	4.354
8	620.916,365 630.685,919	1	620.904,779 630.692,288	13.221

\*\* Lungimile segmentelor sunt determinate în planul de proiecție Stereo 70 și sunt rotunjite la 1 milimetru.

\*\*\* Distanța dintre puncte este formată din segmente cumulate ce sunt mai mici decât valoarea 1 milimetru.

Neutilizabil în Circuitul Civil



**DATE DESPRE IMOBILUL NR. 4309**

Oficiul de Cadastru și Publicitate Imobiliară NEAMT  
Biroul de Cadastru și Publicitate Imobiliară Targu-Neamt

**A. Partea I. Descrierea imobilului**

TEREN Extravilan

Adresa: Jud. Neamt

Nr. Crt	Nr cadastral Nr. topografic	Suprafața* (mp)	Observații / Referințe
A1	51607	2.277	Sector cadastral:57 Teren neimprejmuit;

**B. Partea II. Proprietari și acte**

Inscrieri privitoare la dreptul de proprietate și alte drepturi reale	Referințe
<b>16593 / 20/06/2019</b>	
Act Notarial nr. Contract de donație aut. nr. 3493, din 19/06/2019 emis de BIN Teodorescu Mihaela;	
B3	A1
Intabulare, drept de PROPRIETATE, cu titlu de drept de DONAȚIE, dobandit prin Conventie, cota actuala 1/1	
1) IONIȚĂ NECULAI	
2) IONIȚĂ MARIANA, * Bun Comun	

**C. Partea III. SARCINI .**

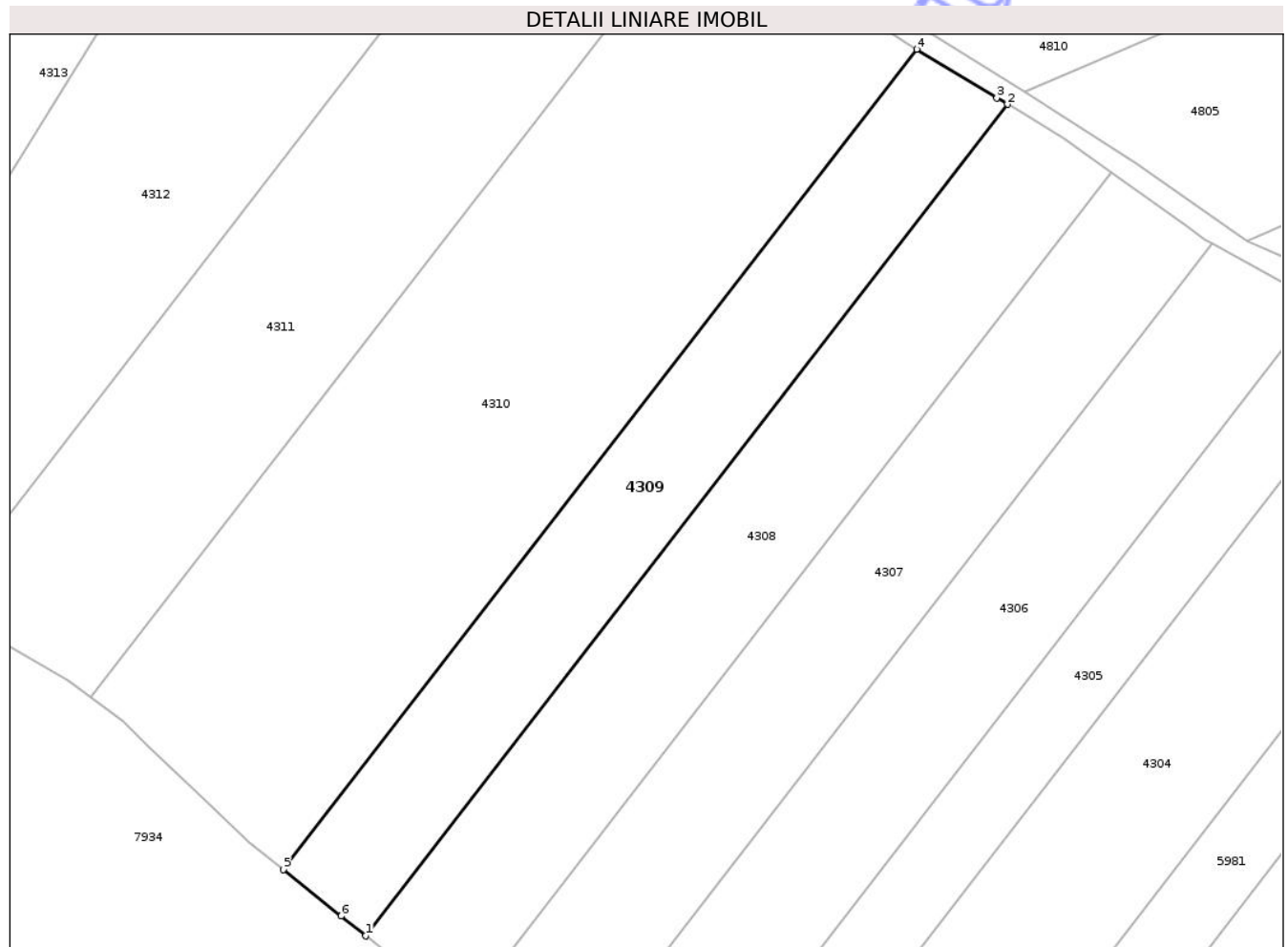
Inscrieri privind dezmembramintele dreptului de proprietate, drepturi reale de garanție și sarcini	Referințe
NU SUNT	

## Anexa Nr. 1 La Partea I

## Teren

Nr cadastral	Suprafața (mp)*	Observații / Referințe
51607	2.277	

\* Suprafața este determinată în planul de proiecție Stereo 70.



## Date referitoare la teren

Crt	Categorie folosință	Intravilan	Suprafața (mp)	Tarla	Parcelă	Nr. topo	Observații / Referințe
1	arabil	NU	2.277	35	302/4	-	

## Lungime Segmente

1) Valorile lungimilor segmentelor sunt obținute din proiecție în plan.

Punct început	X / Y	Punct sfârșit	X / Y	Lungime segment (** (m)
1	620.783,134 630.592,772	2	620.875,414 630.712,226	150.947
2	620.875,414 630.712,226	3	620.873,879 630.713,157	1.795
3	620.873,879 630.713,157	4	620.862,345 630.720,151	13.489
4	620.862,345 630.720,151	5	620.771,315 630.602,316	148.901
5	620.771,315 630.602,316	6	620.779,6 630.595,626	10.648

Punct început	X / Y	Punct sfârșit	X / Y	Lungime segment (** (m)
6	620.779,6 630.595,626	1	620.783,134 630.592,772	4.543

\*\* Lungimile segmentelor sunt determinate în planul de proiecție Stereo 70 și sunt rotunjite la 1 milimetru.

\*\*\* Distanța dintre puncte este formată din segmente cumulate ce sunt mai mici decât valoarea 1 milimetru.

Neutilizabil în Circuitul Civil



**DATE DESPRE IMOBILUL NR. 4311**

Oficiul de Cadastru și Publicitate Imobiliară NEAMT  
Biroul de Cadastru și Publicitate Imobiliară Targu-Neamt

**A. Partea I. Descrierea imobilului**

TEREN Extravilan

Adresa: Jud. Neamt

Nr. Crt	Nr cadastral Nr. topografic	Suprafața* (mp)	Observații / Referințe
A1		3.600	Sector cadastral:57 Teren neimprejmuit;

**B. Partea II. Proprietari și acte**

Inscrieri privitoare la dreptul de proprietate și alte drepturi reale	Referințe
/	
Act Notarial nr. APV NR.82, din 12/01/2023 emis de BNP TEODORESCU MIHAELA;	
B1	A1
Intabulare, drept de PROPRIETATE, dobandit prin lesire Din Indiviziune, cota actuala 1/1 1) IACOBOAEA ANA	

**C. Partea III. SARCINI .**

Inscrieri privind dezmembramintele dreptului de proprietate, drepturi reale de garanție și sarcini	Referințe
NU SUNT	

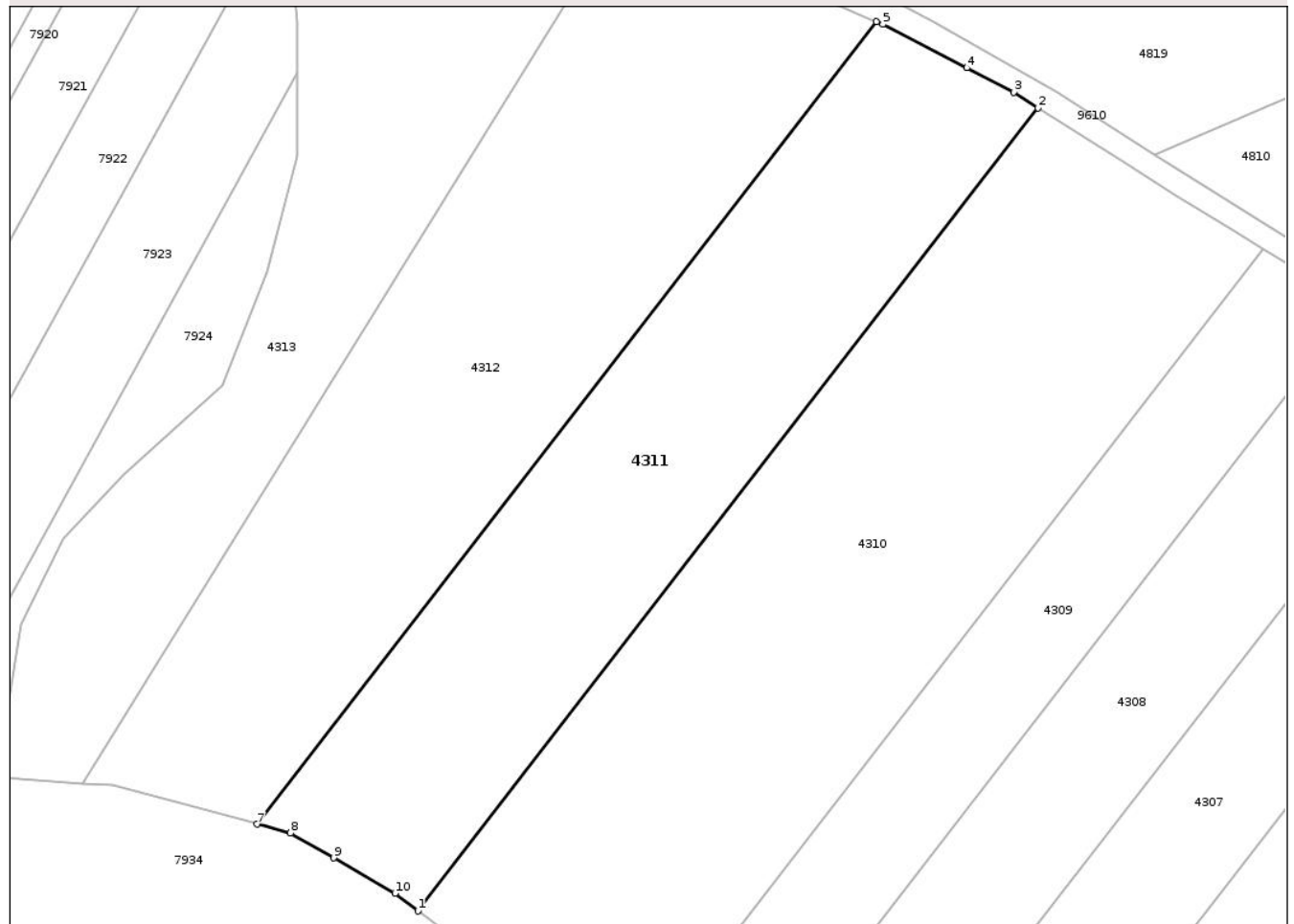
## Anexa Nr. 1 La Partea I

## Teren

Nr cadastral	Suprafața (mp)*	Observații / Referințe
	3.600	

\* Suprafața este determinată în planul de proiecție Stereo 70.

## DETALII LINIARE IMOBIL



## Date referitoare la teren

Crt	Categorie folosință	Intra vilan	Suprafața (mp)	Tarla	Parcelă	Nr. topo	Observații / Referințe
1	arabil	NU	3.600	35	302/12	-	

## Lungime Segmente

1) Valorile lungimilor segmentelor sunt obținute din proiecție în plan.

Punct început	X / Y	Punct sfârșit	X / Y	Lungime segment (** (m)
1	620.743,602 630.627,1	2	620.830,756 630.739,918	142.561
2	620.830,756 630.739,918	3	620.827,321 630.742,109	4.074
3	620.827,321 630.742,109	4	620.820,733 630.745,527	7.422
4	620.820,733 630.745,527	5	620.808,958 630.751,636	13.265
5	620.808,958 630.751,636	6	620.808,062 630.752,027	0.977

Punct început	X / Y	Punct sfârșit	X / Y	Lungime segment (** (m)
6	620.808,062 630.752,027	7	620.720,974 630.639,292	142.455
7	620.720,974 630.639,292	8	620.725,661 630.638,042	4.851
8	620.725,661 630.638,042	9	620.731,715 630.634,556	6.986
9	620.731,715 630.634,556	10	620.740,369 630.629,574	9.986
10	620.740,369 630.629,574	1	620.743,602 630.627,1	4.071

\*\* Lungimile segmentelor sunt determinate în planul de proiecție Stereo 70 și sunt rotunjite la 1 milimetru.

\*\*\* Distanța dintre puncte este formată din segmente cumulate ce sunt mai mici decât valoarea 1 milimetru.

Neutilizabil în Circuitul Civil



**DATE DESPRE IMOBILUL NR. 4313**

Oficiul de Cadastru și Publicitate Imobiliară NEAMT  
Biroul de Cadastru și Publicitate Imobiliară Targu-Neamt

**A. Partea I. Descrierea imobilului**

TEREN Extravilan

Adresa: Jud. Neamt

Nr. Crt	Nr cadastral Nr. topografic	Suprafața* (mp)	Observații / Referințe
A1		3.600	Sector cadastral:57 Teren neimprejmuit;

**B. Partea II. Proprietari și acte**

Inscrieri privitoare la dreptul de proprietate și alte drepturi reale	Referințe
/	
Act Notarial nr. CM NR. 94, din 29/06/2020 emis de BIN Teodorescu Mihaela;	
B1	A1
Intabulare, drept de PROPRIETATE, dobandit prin Succesiune, cota actuala 1/1 1) CORBU TATIANA	

**C. Partea III. SARCINI .**

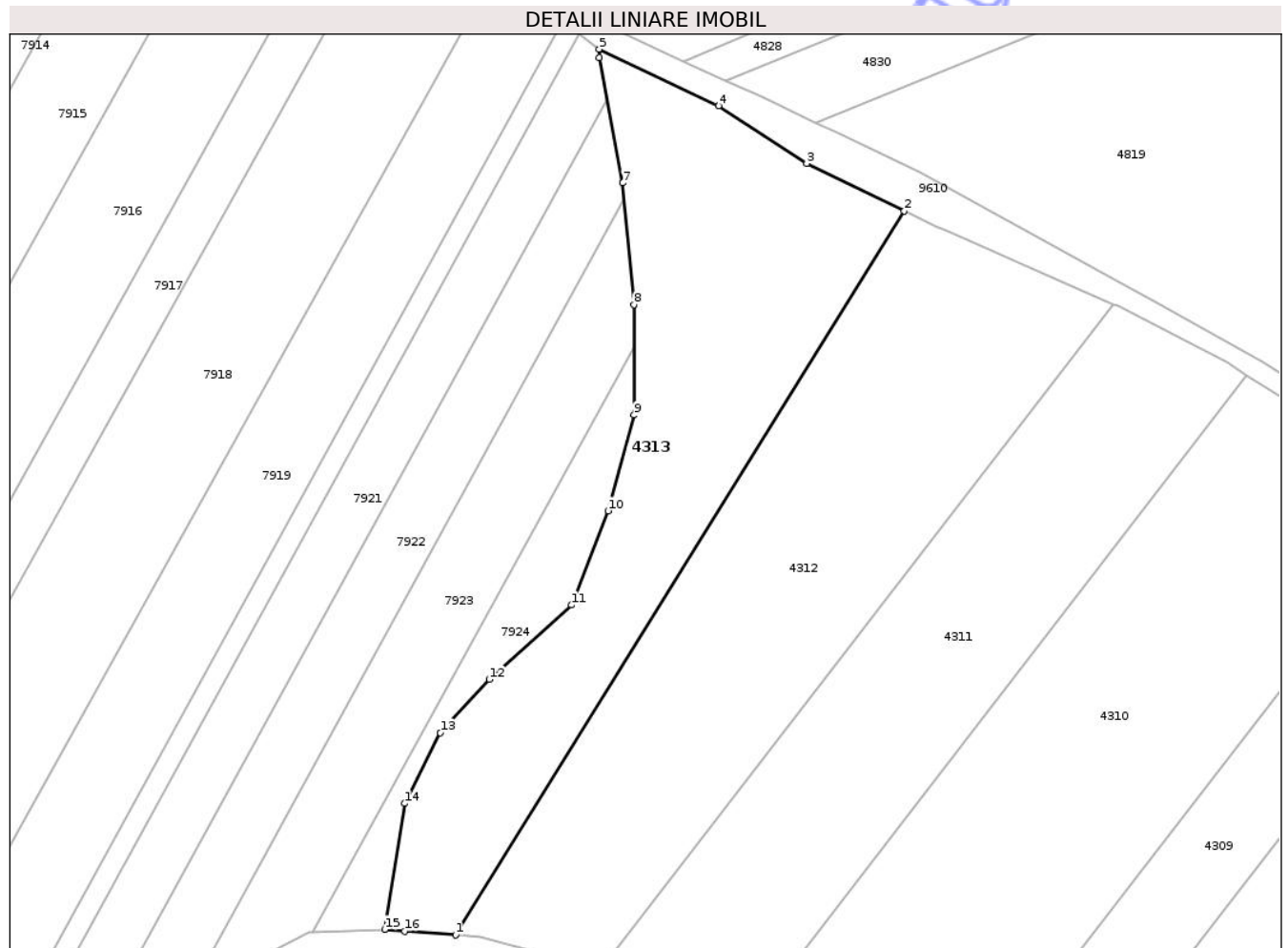
Inscrieri privind dezmembramintele dreptului de proprietate, drepturi reale de garanție și sarcini	Referințe
NU SUNT	

## Anexa Nr. 1 La Partea I

## Teren

Nr cadastral	Suprafața (mp)*	Observații / Referințe
	3.600	

\* Suprafața este determinată în planul de proiecție Stereo 70.



## Date referitoare la teren

Crt	Categorie folosință	Intra vilan	Suprafața (mp)	Tarla	Parcelă	Nr. topo	Observații / Referințe
1	arabil	NU	3.600	22	A38/20	-	NR TOPO CORECT TARLA 35, PARCELA A303/20

## Lungime Segmente

1) Valorile lungimilor segmentelor sunt obținute din proiecție în plan.

Punct început	X / Y	Punct sfârșit	X / Y	Lungime segment (** (m)
1	620.696,418 630.645,042	2	620.772,585 630.767,789	144.459
2	620.772,585 630.767,789	3	620.756,019 630.775,863	18.43
3	620.756,019 630.775,863	4	620.741,048 630.785,624	17.872
4	620.741,048 630.785,624	5	620.720,783 630.795,23	22.427
5	620.720,783 630.795,23	6	620.720,797 630.793,828	1.402

Punct început	X / Y	Punct sfârșit	X / Y	Lungime segment (** (m)
6	620.720,797 630.793,828	7	620.724,711 630.772,531	21.654
7	620.724,711 630.772,531	8	620.726,688 630.751,93	20.695
8	620.726,688 630.751,93	9	620.726,688 630.733,223	18.707
9	620.726,688 630.733,223	10	620.722,303 630.716,946	16.857
10	620.722,303 630.716,946	11	620.716,052 630.700,999	17.128
11	620.716,052 630.700,999	12	620.702,13 630.688,394	18.781
12	620.702,13 630.688,394	13	620.693,802 630.679,341	12.301
13	620.693,802 630.679,341	14	620.687,727 630.667,341	13.45
14	620.687,727 630.667,341	15	620.684,351 630.645,978	21.628
15	620.684,351 630.645,978	16	620.687,714 630.645,717	3.372
16	620.687,714 630.645,717	1	620.696,418 630.645,042	8.73

\*\* Lungimile segmentelor sunt determinate în planul de proiecție Stereo 70 și sunt rotunjite la 1 milimetru.

\*\*\* Distanța dintre puncte este formată din segmente cumulate ce sunt mai mici decât valoarea 1 milimetru.





## DATE DESPRE IMOBILUL NR. 5981

Oficiul de Cadastru și Publicitate Imobiliară NEAMT  
Biroul de Cadastru și Publicitate Imobiliară Targu-Neamt

## A. Partea I. Descrierea imobilului

TEREN Extravilan

Adresa: Jud. Neamt

Nr. Crt	Nr cadastral Nr. topografic	Suprafața* (mp)	Observații / Referințe
A1		1.800	Sector cadastral:57 Teren neimprejmuit;

## B. Partea II. Proprietari și acte

Inscrieri privitoare la dreptul de proprietate și alte drepturi reale	Referințe
/	
Act Administrativ nr. 8784, din 21/11/2024 emis de COMUNA PĂSTRĂVENI;	
B1	Inscrierea posesiei, drept de PROPRIETATE, dobandit prin Lege, cota actuala 1/1
	1) NEIDENTIFICAT NEIDENTIFICAT
Act Normativ nr. 7, din 13/03/1996 emis de PARLAMENTUL ROMÂNIEI (Art.13);	
B2	Se notează mențiunea de proprietar neidentificat

## C. Partea III. SARCINI .

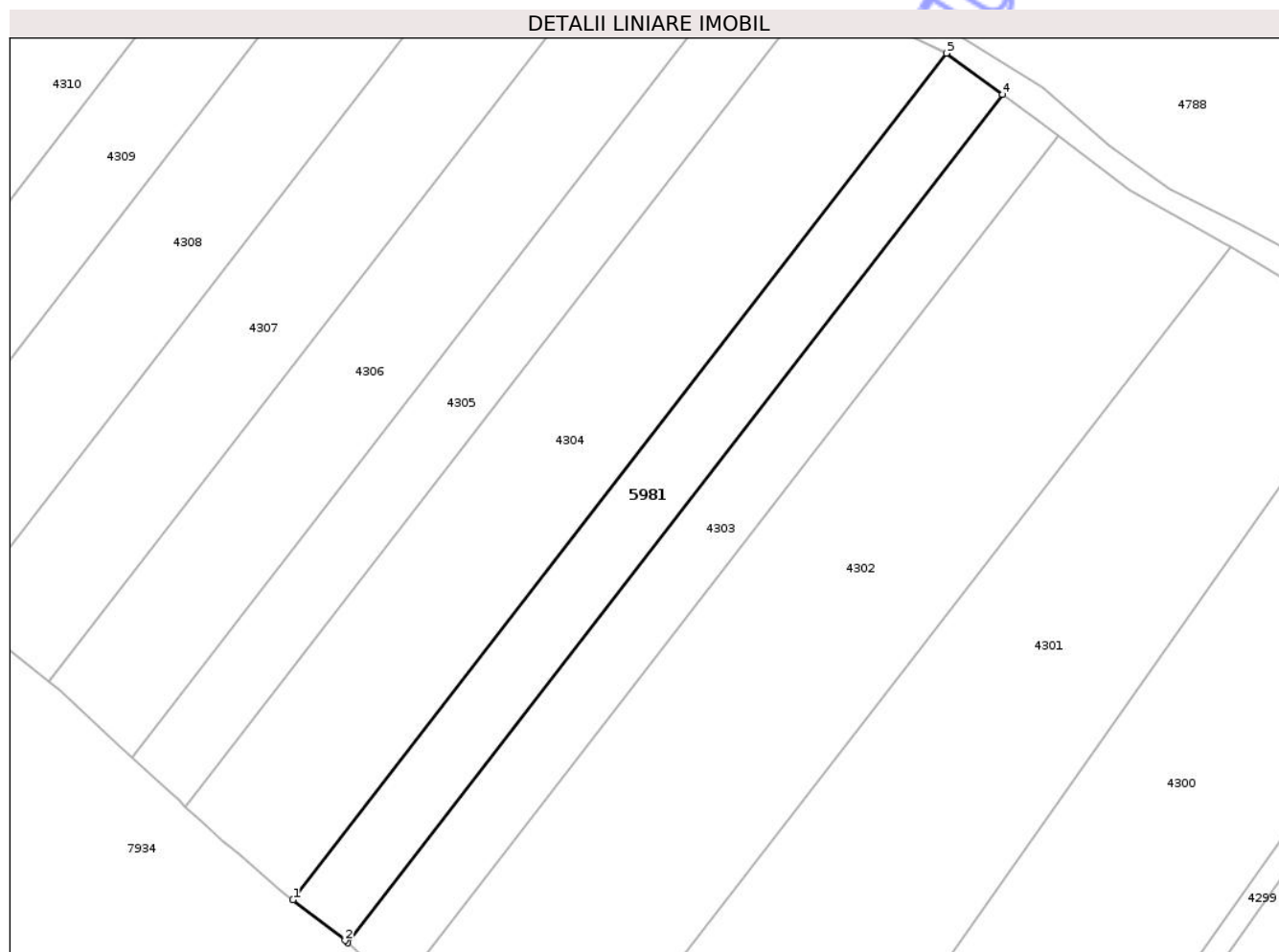
Inscrieri privind dezmembramintele dreptului de proprietate, drepturi reale de garanție și sarcini	Referințe
NU SUNT	

## Anexa Nr. 1 La Partea I

## Teren

Nr cadastral	Suprafața (mp)*	Observații / Referințe
	1.800	

\* Suprafața este determinată în planul de proiecție Stereo 70.



## Date referitoare la teren

Crt	Categorie folosință	Intravilan	Suprafața (mp)	Tarla	Parcelă	Nr. topo	Observații / Referințe
1	arabil	NU	1.800	35	302	-	

## Lungime Segmente

1) Valorile lungimilor segmentelor sunt obținute din proiecție în plan.

Punct început	X / Y	Punct sfârșit	X / Y	Lungime segment (** (m)
1	620.848,867 630.536,947	2	620.856,994 630.530,615	10.302
2	620.856,994 630.530,615	3	620.857,376 630.530,259	0.522
3	620.857,376 630.530,259	4	620.959,174 630.662,035	166.516
4	620.959,174 630.662,035	5	620.950,454 630.668,449	10.825
5	620.950,454 630.668,449	1	620.848,867 630.536,947	166.171

\*\* Lungimile segmentelor sunt determinate în planul de proiecție Stereo 70 și sunt rotunjite la 1 milimetru.

\*\*\* Distanța dintre puncte este formată din segmente cumulate ce sunt mai mici decât valoarea 1 milimetru.

Neutilizabil în Circuitul  
Civil



**DATE DESPRE IMOBILUL NR. 4281**

Oficiul de Cadastru și Publicitate Imobiliară NEAMȚ  
 Biroul de Cadastru și Publicitate Imobiliară Targu-Neamt

**A. Partea I. Descrierea imobilului**

TEREN Extravilan

Adresa: Jud. Neamt

Nr. Crt	Nr cadastral Nr. topografic	Suprafața* (mp)	Observații / Referințe
A1		1.200	Sector cadastral:57 Teren neimprejmuit;

**B. Partea II. Proprietari și acte**

Inscrieri privitoare la dreptul de proprietate și alte drepturi reale	Referințe
/	
Act Administrativ nr. 43/479, din 23/07/2004 emis de CJPSDPAT NEAMȚ;	
B1	A1
Intabulare, drept de PROPRIETATE, dobandit prin Reconstituire, cota actuala 1/1	
1) MĂCIUCĂ T MIHAI, LIPSĂ CNP	

**C. Partea III. SARCINI .**

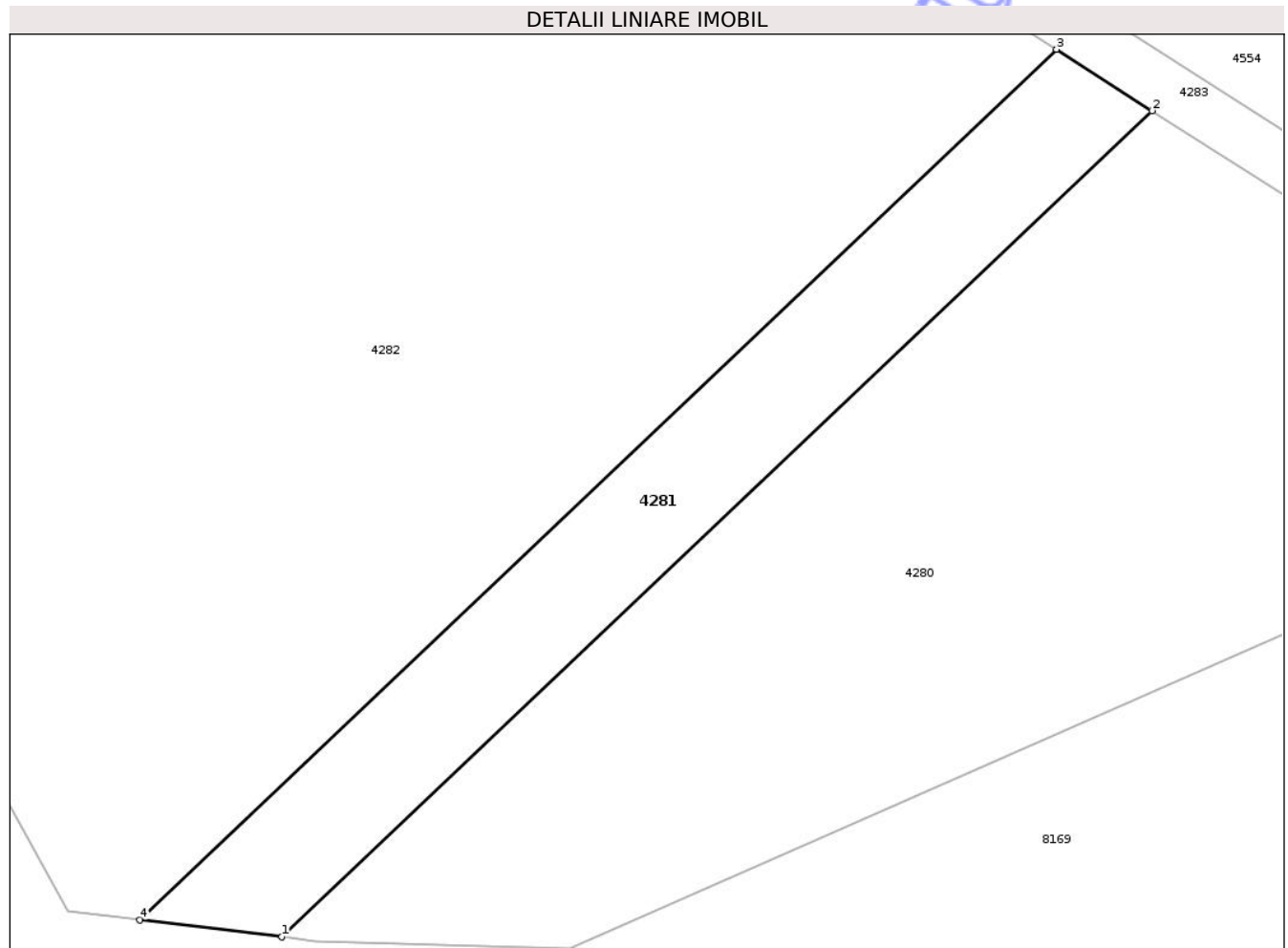
Inscrieri privind dezmembramintele dreptului de proprietate, drepturi reale de garanție și sarcini	Referințe
NU SUNT	

## Anexa Nr. 1 La Partea I

## Teren

Nr cadastral	Suprafața (mp)*	Observații / Referințe
	1.200	

\* Suprafața este determinată în planul de proiecție Stereo 70.



## Date referitoare la teren

Crt	Categorie folosință	Intra vilan	Suprafața (mp)	Tarla	Parcelă	Nr. topo	Observații / Referințe
1	arabil	NU	1.200	36	261A/17	-	NR TOPO CORECT PARCELA 291A/17

## Lungime Segmente

1) Valorile lungimilor segmentelor sunt obținute din proiecție în plan.

Punct început	X / Y	Punct sfârșit	X / Y	Lungime segment (** (m)
1	621.349,964 630.273,27	2	621.431,807 630.350,894	112.8
2	621.431,807 630.350,894	3	621.422,825 630.356,657	10.671
3	621.422,825 630.356,657	4	621.336,617 630.274,894	118.815
4	621.336,617 630.274,894	1	621.349,964 630.273,27	13.445

\*\* Lungimile segmentelor sunt determinate în planul de proiecție Stereo 70 și sunt rotunjite la 1 milimetru.

\*\*\* Distanța dintre puncte este formată din segmente cumulate ce sunt mai mici decât valoarea 1 milimetru.

Neutilizabil în Circuitul  
Civil



**DATE DESPRE IMOBILUL NR. 4282**

Oficiul de Cadastru și Publicitate Imobiliară NEAMȚ  
 Biroul de Cadastru și Publicitate Imobiliară Targu-Neamt

**A. Partea I. Descrierea imobilului**

TEREN Extravilan

Adresa: Jud. Neamt

Nr. Crt	Nr cadastral Nr. topografic	Suprafața* (mp)	Observații / Referințe
A1		9.900	Sector cadastral:57 Teren neimprejmuit;

**B. Partea II. Proprietari și acte**

Inscrieri privitoare la dreptul de proprietate și alte drepturi reale	Referințe
/	
Act Administrativ nr. 43/186, din 24/06/1997 emis de CJPSDPAT NEAMȚ;	
B1	A1
Intabulare, drept de PROPRIETATE, dobandit prin Reconstituire, cota actuala 1/1	
1) PERȚA I CONSTANTIN, LIPSĂ CNP	

**C. Partea III. SARCINI .**

Inscrieri privind dezmembramintele dreptului de proprietate, drepturi reale de garanție și sarcini	Referințe
NU SUNT	

## Anexa Nr. 1 La Partea I

## Teren

Nr cadastral	Suprafața (mp)*	Observații / Referințe
	9.900	

\* Suprafața este determinată în planul de proiecție Stereo 70.



## Date referitoare la teren

Crt	Categorie folosință	Intra vilan	Suprafața (mp)	Tarla	Parcelă	Nr. topo	Observații / Referințe
1	arabil	NU	9.900	36	261A/16	-	NR TOPO CORECT PARCELA 291/16

## Lungime Segmente

1) Valorile lungimilor segmentelor sunt obținute din proiecție în plan.

Punct început	X / Y	Punct sfârșit	X / Y	Lungime segment (** (m)
1	621.422,825 630.356,657	2	621.334,269 630.413,482	105.22
2	621.334,269 630.413,482	3	621.273,62 630.355,959	83.59
3	621.273,62 630.355,959	4	621.278,485 630.353,887	5.288
4	621.278,485 630.353,887	5	621.289,07 630.347,393	12.418
5	621.289,07 630.347,393	6	621.298,696 630.340,549	11.812

Punct început	X / Y	Punct sfârșit	X / Y	Lungime segment (** (m)
6	621.298,696 630.340,549	7	621.305,144 630.333,266	9.728
7	621.305,144 630.333,266	8	621.310,826 630.323,229	11.533
8	621.310,826 630.323,229	9	621.314,789 630.313,045	10.928
9	621.314,789 630.313,045	10	621.323,084 630.288,075	26.311
10	621.323,084 630.288,075	11	621.329,818 630.275,721	14.071
11	621.329,818 630.275,721	12	621.336,617 630.274,894	6.849
12	621.336,617 630.274,894	1	621.422,825 630.356,657	118.815

\*\* Lungimile segmentelor sunt determinate în planul de proiecție Stereo 70 și sunt rotunjite la 1 milimetru.

\*\*\* Distanța dintre puncte este formată din segmente cumulate ce sunt mai mici decât valoarea 1 milimetru.

Neutilizabil în Circuitul Civil



**DATE DESPRE IMOBILUL NR. 4284**

Oficiul de Cadastru și Publicitate Imobiliară NEAMȚ  
 Biroul de Cadastru și Publicitate Imobiliară Targu-Neamt

**A. Partea I. Descrierea imobilului**

TEREN Extravilan

Adresa: Jud. Neamt

Nr. Crt	Nr cadastral Nr. topografic	Suprafața* (mp)	Observații / Referințe
A1		3.000	Sector cadastral:57 Teren neimprejmuit;

**B. Partea II. Proprietari și acte**

Inscrieri privitoare la dreptul de proprietate și alte drepturi reale	Referințe
/	
Act Administrativ nr. 43/6, din 16/10/1997 emis de CJPSDPAT NEAMȚ;	
B1	A1
Intabulare, drept de PROPRIETATE, dobandit prin Reconstituire, cota actuala 1/1	
1) ANTON GH GHEORGHE, LIPSĂ CNP	

**C. Partea III. SARCINI .**

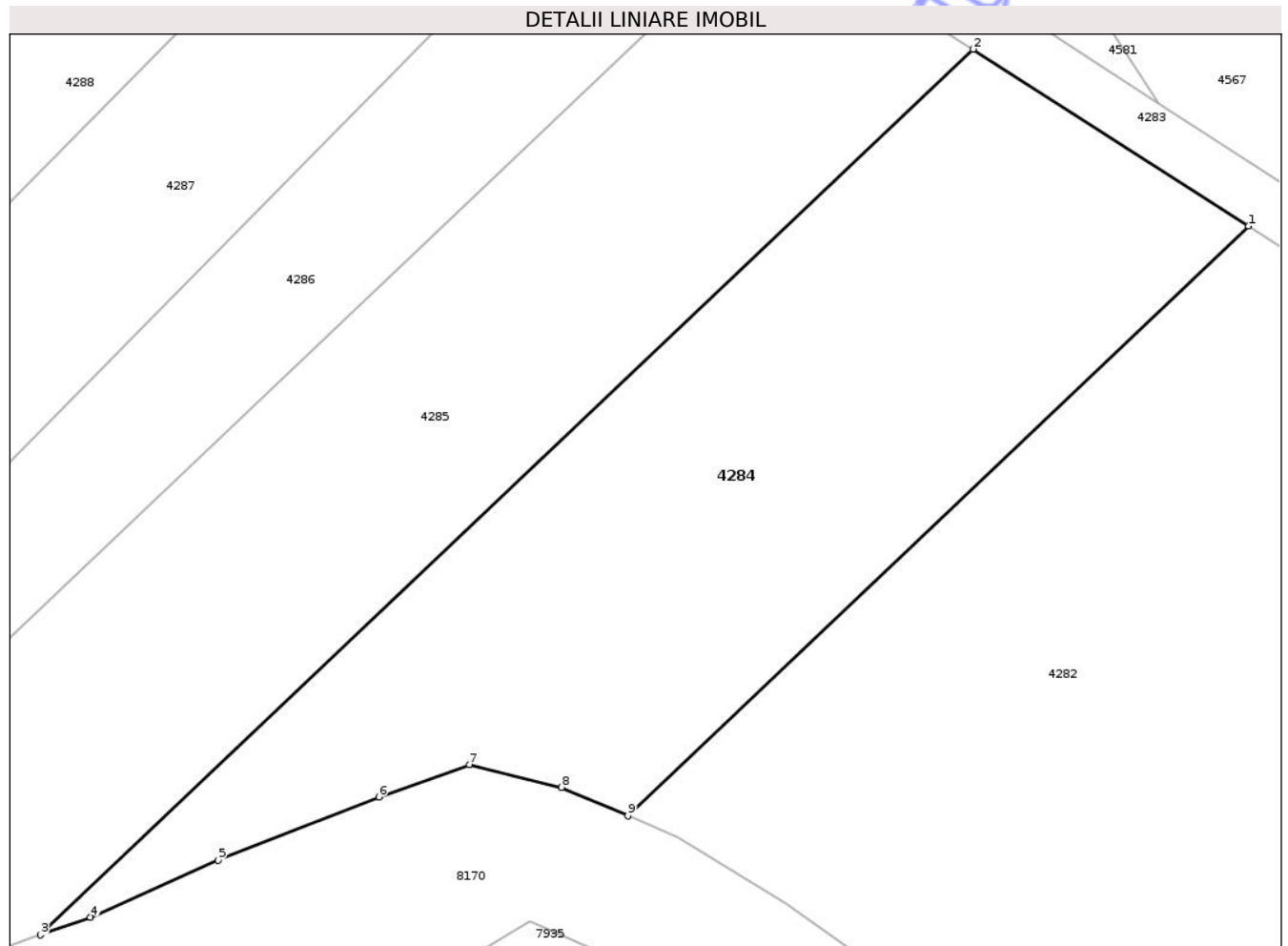
Inscrieri privind dezmembramintele dreptului de proprietate, drepturi reale de garanție și sarcini	Referințe
NU SUNT	

## Anexa Nr. 1 La Partea I

## Teren

Nr cadastral	Suprafața (mp)*	Observații / Referințe
	3.000	

\* Suprafața este determinată în planul de proiecție Stereo 70.



## Date referitoare la teren

Crt	Categorie folosință	Intra vilan	Suprafața (mp)	Tarla	Parcelă	Nr. topo	Observații / Referințe
1	arabil	NU	3.000	36	261A/14	-	NR TOPO CORECT PARCELA 291/14

## Lungime Segmente

1) Valorile lungimilor segmentelor sunt obținute din proiecție în plan.

Punct început	X / Y	Punct sfârșit	X / Y	Lungime segment (** (m)
1	621.334,269 630.413,482	2	621.307,365 630.430,746	31.967
2	621.307,365 630.430,746	3	621.216,234 630.344,312	125.601
3	621.216,234 630.344,312	4	621.221,103 630.346,054	5.171
4	621.221,103 630.346,054	5	621.233,608 630.351,612	13.685
5	621.233,608 630.351,612	6	621.249,284 630.357,781	16.847

Punct început	X / Y	Punct sfârșit	X / Y	Lungime segment (** (m)
6	621.249,284 630.357,781	7	621.258,131 630.360,936	9.392
7	621.258,131 630.360,936	8	621.267,152 630.358,714	9.291
8	621.267,152 630.358,714	9	621.273,62 630.355,959	7.03
9	621.273,62 630.355,959	1	621.334,269 630.413,482	83.59

\*\* Lungimile segmentelor sunt determinate în planul de proiecție Stereo 70 și sunt rotunjite la 1 milimetru.

\*\*\* Distanța dintre puncte este formată din segmente cumulate ce sunt mai mici decât valoarea 1 milimetru.

Neutilizabil în Circuitul Civil



**DATE DESPRE IMOBILUL NR. 4285**

Oficiul de Cadastru și Publicitate Imobiliară NEAMT  
 Biroul de Cadastru și Publicitate Imobiliară Targu-Neamt

**A. Partea I. Descrierea imobilului**

TEREN Extravilan

Adresa: Jud. Neamt

Nr. Crt	Nr cadastral Nr. topografic	Suprafața* (mp)	Observații / Referințe
A1		3.700	Sector cadastral:57 Teren neimprejmuit;

**B. Partea II. Proprietari și acte**

Inscrieri privitoare la dreptul de proprietate și alte drepturi reale	Referințe
/	
Act Notarial nr. CM NR. 159, din 04/12/2012 emis de DANIELA DAVID NP;	
B1	A1
Intabulare, drept de PROPRIETATE, dobandit prin Succesiune, cota actuala 1/1 1) ANTON EUGENIA	

**C. Partea III. SARCINI .**

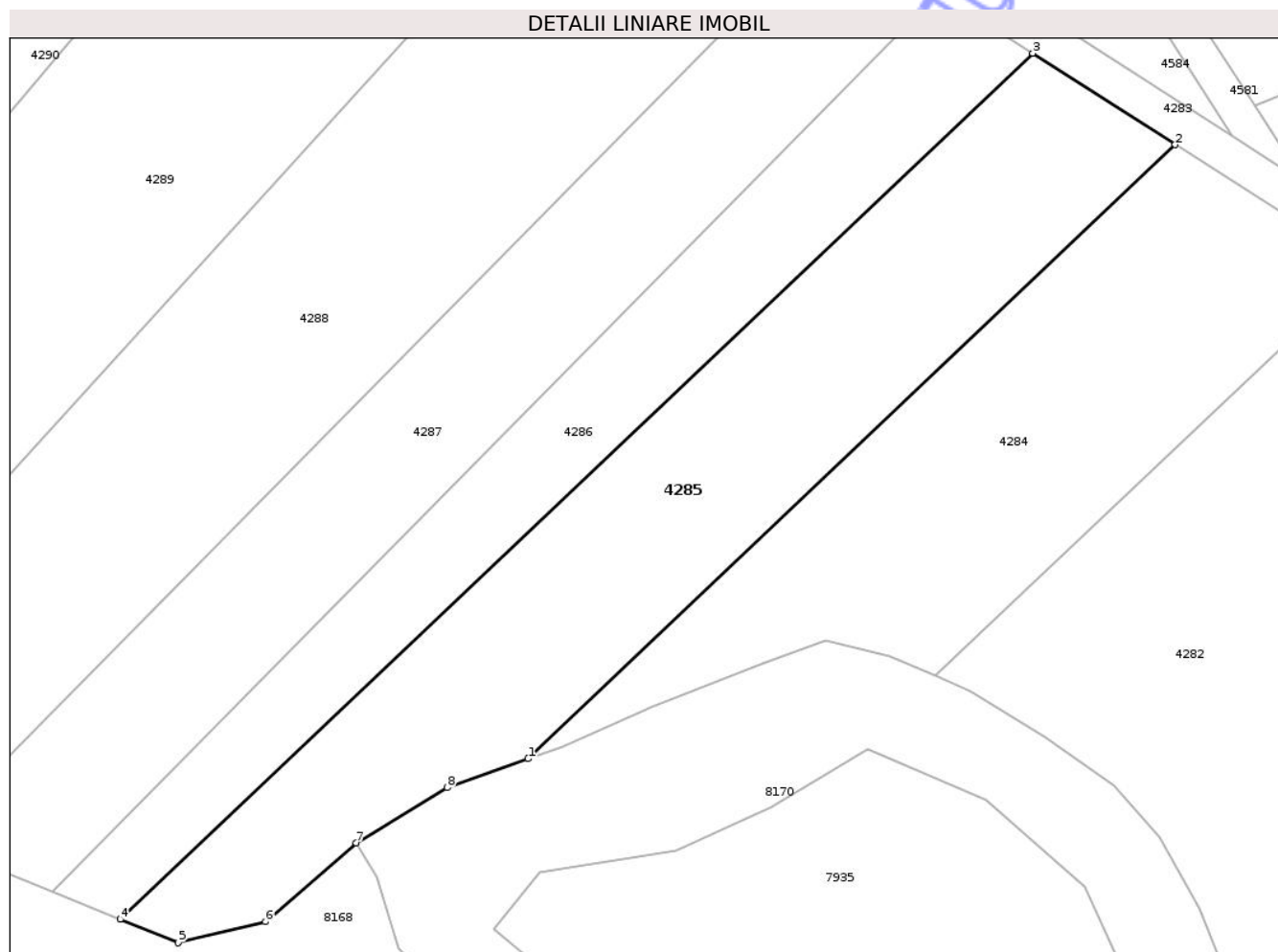
Inscrieri privind dezmembramintele dreptului de proprietate, drepturi reale de garanție și sarcini	Referințe
NU SUNT	

## Anexa Nr. 1 La Partea I

## Teren

Nr cadastral	Suprafața (mp)*	Observații / Referințe
	3.700	

\* Suprafața este determinată în planul de proiecție Stereo 70.



## Date referitoare la teren

Crt	Categorie folosință	Intra vilan	Suprafața (mp)	Tarla	Parcelă	Nr. topo	Observații / Referințe
1	arabil	NU	3.700	36	261/A/13	-	NR TOPO CORECT PARCELA 291/A/13

## Lungime Segmente

1) Valorile lungimilor segmentelor sunt obținute din proiecție în plan.

Punct început	X / Y	Punct sfârșit	X / Y	Lungime segment (** (m)
1	621.216,234 630.344,312	2	621.307,365 630.430,746	125.601
2	621.307,365 630.430,746	3	621.287,305 630.443,618	23.835
3	621.287,305 630.443,618	4	621.158,764 630.321,704	177.16
4	621.158,764 630.321,704	5	621.166,968 630.318,407	8.841
5	621.166,968 630.318,407	6	621.179,237 630.321,372	12.622

Punct început	X / Y	Punct sfârșit	X / Y	Lungime segment (** (m)
6	621.179,237 630.321,372	7	621.192,009 630.332,47	16.92
7	621.192,009 630.332,47	8	621.204,82 630.340,231	14.978
8	621.204,82 630.340,231	1	621.216,234 630.344,312	12.122

\*\* Lungimile segmentelor sunt determinate în planul de proiecție Stereo 70 și sunt rotunjite la 1 milimetru.

\*\*\* Distanța dintre puncte este formată din segmente cumulate ce sunt mai mici decât valoarea 1 milimetru.

Neutilizabil în Circuitul Civil



**DATE DESPRE IMOBILUL NR. 4289**

Oficiul de Cadastru și Publicitate Imobiliară NEAMȚ  
Biroul de Cadastru și Publicitate Imobiliară Targu-Neamt

**A. Partea I. Descrierea imobilului**

TEREN Extravilan

Adresa: Jud. Neamt

Nr. Crt	Nr cadastral Nr. topografic	Suprafața* (mp)	Observații / Referințe
A1		6.400	Sector cadastral:57 Teren neimprejmuit;

**B. Partea II. Proprietari și acte**

Inscrieri privitoare la dreptul de proprietate și alte drepturi reale	Referințe
/	
Act Administrativ nr. 43/465, din 29/07/1996 emis de CJPSDPAT NEAMȚ;	
B1	A1
Intabulare, drept de PROPRIETATE, dobandit prin Reconstituire, cota actuala 1/1	
1) IONICĂ I CONSTANTIN, LIPSĂ CNP 2) IONICĂ I ALEXANDRU, LIPSĂ CNP 3) IONICĂ I GHEORGHE, LIPSĂ CNP 4) COZMA I ELENA, LIPSĂ CNP 5) RIPANU I VICTOR, LIPSĂ CNP	

**C. Partea III. SARCINI .**

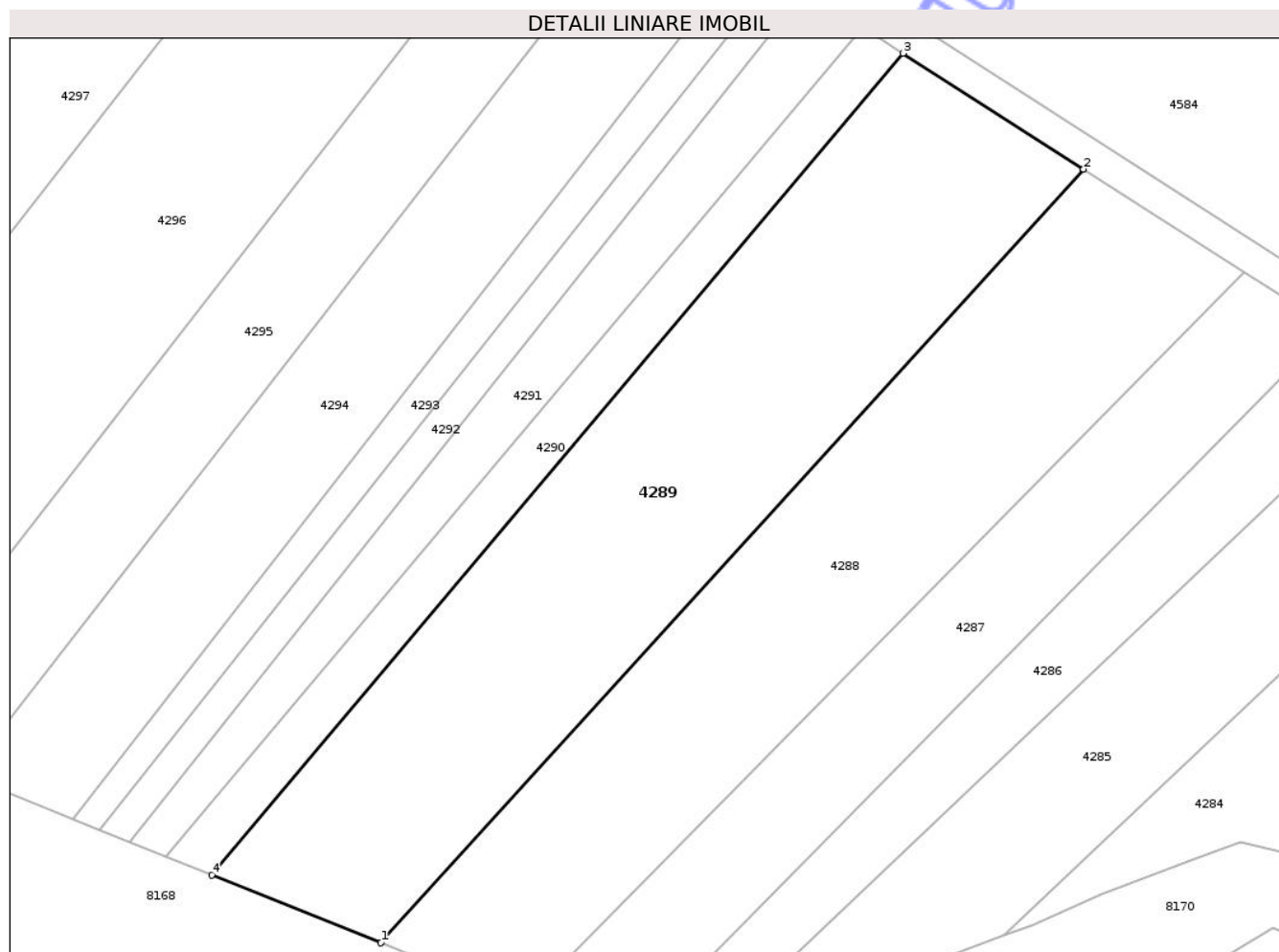
Inscrieri privind dezmembramintele dreptului de proprietate, drepturi reale de garanție și sarcini	Referințe
NU SUNT	

## Anexa Nr. 1 La Partea I

## Teren

Nr cadastral	Suprafața (mp)*	Observații / Referințe
	6.400	

\* Suprafața este determinată în planul de proiecție Stereo 70.



## Date referitoare la teren

Crt	Categorie folosință	Intra vilan	Suprafața (mp)	Tarla	Parcelă	Nr. topo	Observații / Referințe
1	arabil	NU	6.400	36	261A/9	-	NR TOPO CORECT PARCELA 291/9

## Lungime Segmente

1) Valorile lungimilor segmentelor sunt obținute din proiecție în plan.

Punct început	X / Y	Punct sfârșit	X / Y	Lungime segment (** (m)
1	621.105,633 630.343,057	2	621.230,3 630.480,197	185.336
2	621.230,3 630.480,197	3	621.198,278 630.500,744	38.047
3	621.198,278 630.500,744	4	621.075,636 630.355,112	190.394
4	621.075,636 630.355,112	1	621.105,633 630.343,057	32.329

\*\* Lungimile segmentelor sunt determinate în planul de proiecție Stereo 70 și sunt rotunjite la 1 milimetru.

\*\*\* Distanța dintre puncte este formată din segmente cumulate ce sunt mai mici decât valoarea 1 milimetru.

Neutilizabil în Circuitul  
Civil



**DATE DESPRE IMOBILUL NR. 4291**

Oficiul de Cadastru și Publicitate Imobiliară NEAMȚ  
 Biroul de Cadastru și Publicitate Imobiliară Targu-Neamt

**A. Partea I. Descrierea imobilului**

TEREN Extravilan

Adresa: Jud. Neamt

Nr. Crt	Nr cadastral Nr. topografic	Suprafața* (mp)	Observații / Referințe
A1		1.800	Sector cadastral:57 Teren neimprejmuit;

**B. Partea II. Proprietari și acte**

Inscrieri privitoare la dreptul de proprietate și alte drepturi reale		Referințe
/		
Act Administrativ nr. 43/453, din 11/12/1996 emis de CJPSDPAT NEAMȚ;		
B1	Intabulare, drept de PROPRIETATE, dobandit prin Reconstituire, cota actuala 1/1	A1
	1) GAVRIL GH CONSTANTIN, LIPSĂ CNP 2) DAMASCHIN GH MARIA, LIPSĂ CNP 3) CHELARU GH AUGURIȚA, LIPSĂ CNP 4) RUSANU GH ADELA, LIPSĂ CNP	

**C. Partea III. SARCINI .**

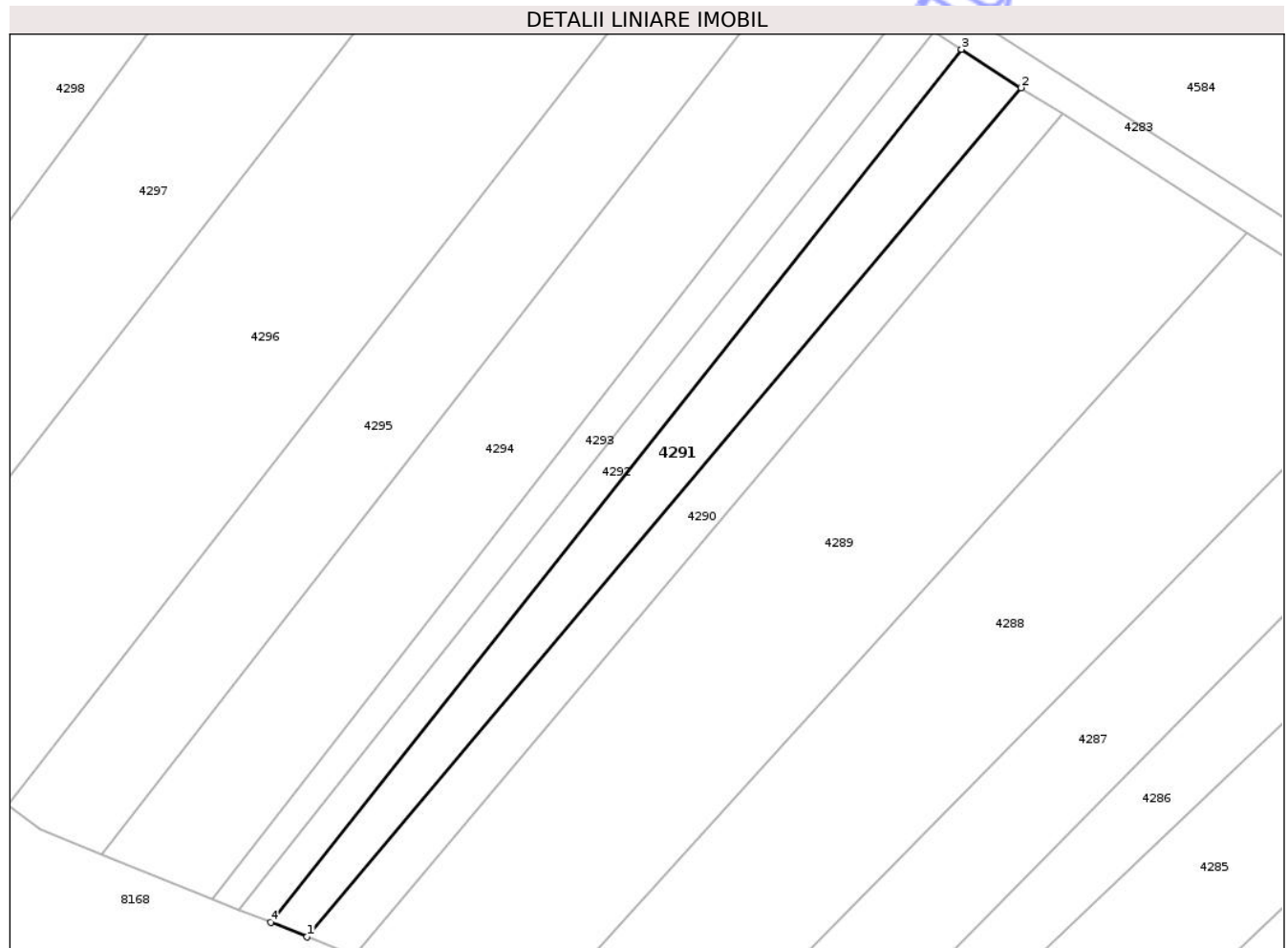
Inscrieri privind dezmembramintele dreptului de proprietate, drepturi reale de garanție și sarcini	Referințe
NU SUNT	

## Anexa Nr. 1 La Partea I

## Teren

Nr cadastral	Suprafața (mp)*	Observații / Referințe
	1.800	

\* Suprafața este determinată în planul de proiecție Stereo 70.



## Date referitoare la teren

Crt	Categorie folosință	Intra vilan	Suprafața (mp)	Tarla	Parcelă	Nr. topo	Observații / Referințe
1	arabil	NU	1.800	36	261A/6	-	NR TOPO CORECT PARCELA 291/6

## Lungime Segmente

1) Valorile lungimilor segmentelor sunt obținute din proiecție în plan.

Punct început	X / Y	Punct sfârșit	X / Y	Lungime segment (** (m)
1	621.067,463 630.358,396	2	621.191,177 630.505,301	192.058
2	621.191,177 630.505,301	3	621.180,812 630.511,952	12.315
3	621.180,812 630.511,952	4	621.061,165 630.360,928	192.676
4	621.061,165 630.360,928	1	621.067,463 630.358,396	6.788

\*\* Lungimile segmentelor sunt determinate în planul de proiecție Stereo 70 și sunt rotunjite la 1 milimetru.

\*\*\* Distanța dintre puncte este formată din segmente cumulate ce sunt mai mici decât valoarea 1 milimetru.

Neutilizabil în Circuitul  
Civil



**DATE DESPRE IMOBILUL NR. 4292**

Oficiul de Cadastru și Publicitate Imobiliară NEAMT  
 Biroul de Cadastru și Publicitate Imobiliară Targu-Neamt

**A. Partea I. Descrierea imobilului**

TEREN Extravilan

Adresa: Jud. Neamt

Nr. Crt	Nr cadastral Nr. topografic	Suprafața* (mp)	Observații / Referințe
A1		1.100	Sector cadastral:57 Teren neimprejmuit;

**B. Partea II. Proprietari și acte**

Inscrieri privitoare la dreptul de proprietate și alte drepturi reale	Referințe
/	
Act Notarial nr. APV NR.1235, din 30/07/1997 emis de BNP TEODORESCU HARALAMBIE;	
B1	A1
Intabulare, drept de PROPRIETATE, dobandit prin Iesire Din Indiviziune, cota actuala 1/1 1) HÎRȚAN GH ANA, LIPSĂ CNP	

**C. Partea III. SARCINI .**

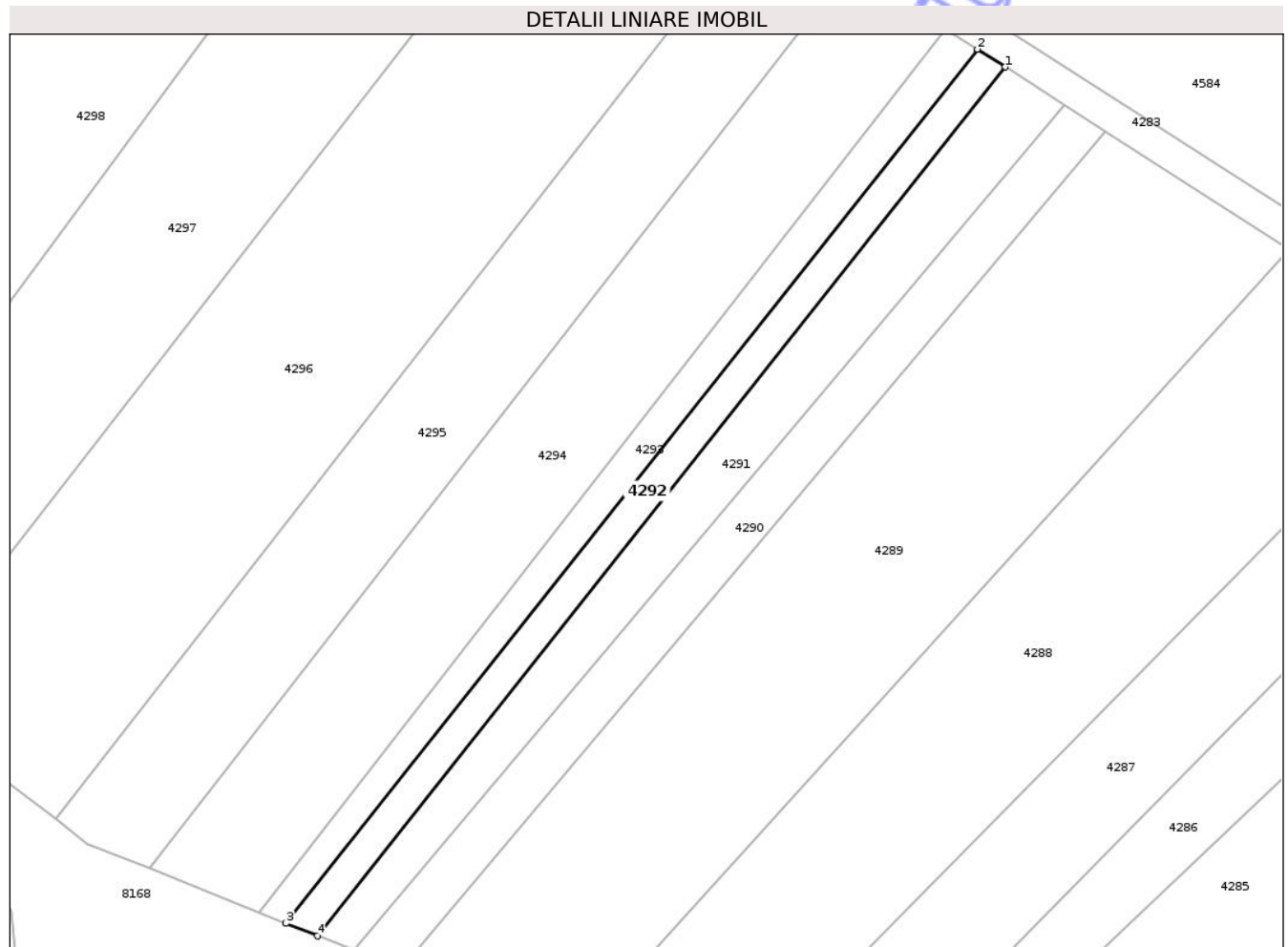
Inscrieri privind dezmembramintele dreptului de proprietate, drepturi reale de garanție și sarcini	Referințe
NU SUNT	

## Anexa Nr. 1 La Partea I

## Teren

Nr cadastral	Suprafața (mp)*	Observații / Referințe
	1.100	

\* Suprafața este determinată în planul de proiecție Stereo 70.



## Date referitoare la teren

Crt	Categorie folosință	Intra vilan	Suprafața (mp)	Tarla	Parcelă	Nr. topo	Observații / Referințe
1	arabil	NU	1.100	36	291A/6	-	NR TOPO CORECT PARCELA 291/6

## Lungime Segmente

1) Valorile lungimilor segmentelor sunt obținute din proiecție în plan.

Punct început	X / Y	Punct sfârșit	X / Y	Lungime segment (** (m)
1	621.180,812 630.511,952	2	621.175,998 630.515,042	5.721
2	621.175,998 630.515,042	3	621.055,656 630.363,141	193.793
3	621.055,656 630.363,141	4	621.061,165 630.360,928	5.937
4	621.061,165 630.360,928	1	621.180,812 630.511,952	192.676

\*\* Lungimile segmentelor sunt determinate în planul de proiecție Stereo 70 și sunt rotunjite la 1 milimetru.

\*\*\* Distanța dintre puncte este formată din segmente cumulate ce sunt mai mici decât valoarea 1 milimetru.

Neutilizabil în Circuitul  
Civil



**DATE DESPRE IMOBILUL NR. 4294**

Oficiul de Cadastru și Publicitate Imobiliară NEAMT  
Biroul de Cadastru și Publicitate Imobiliară Targu-Neamt

**A. Partea I. Descrierea imobilului**

TEREN Extravilan

Adresa: Jud. Neamt, Punct "Lozie"

Nr. Crt	Nr cadastral Nr. topografic	Suprafața* (mp)	Observații / Referințe
A1	51301	3.900	Sector cadastral:57 Teren neimprejmuit;

**B. Partea II. Proprietari și acte**

Inscrieri privitoare la dreptul de proprietate și alte drepturi reale	Referințe
<b>3817 / 22/02/2017</b>	
Act Notarial nr. 327 - Contract de vanzare cumpărare, din 21/02/2017 emis de NP David Daniela;	
B3	A1
Intabulare, drept de PROPRIETATEcu titlu de cumpărare, dobandit prin Conventie, cota actuala 1/1	
1) MĂCIUCĂ PETRU	
2) MĂCIUCĂ MONICA-ELENA, soti	

**C. Partea III. SARCINI .**

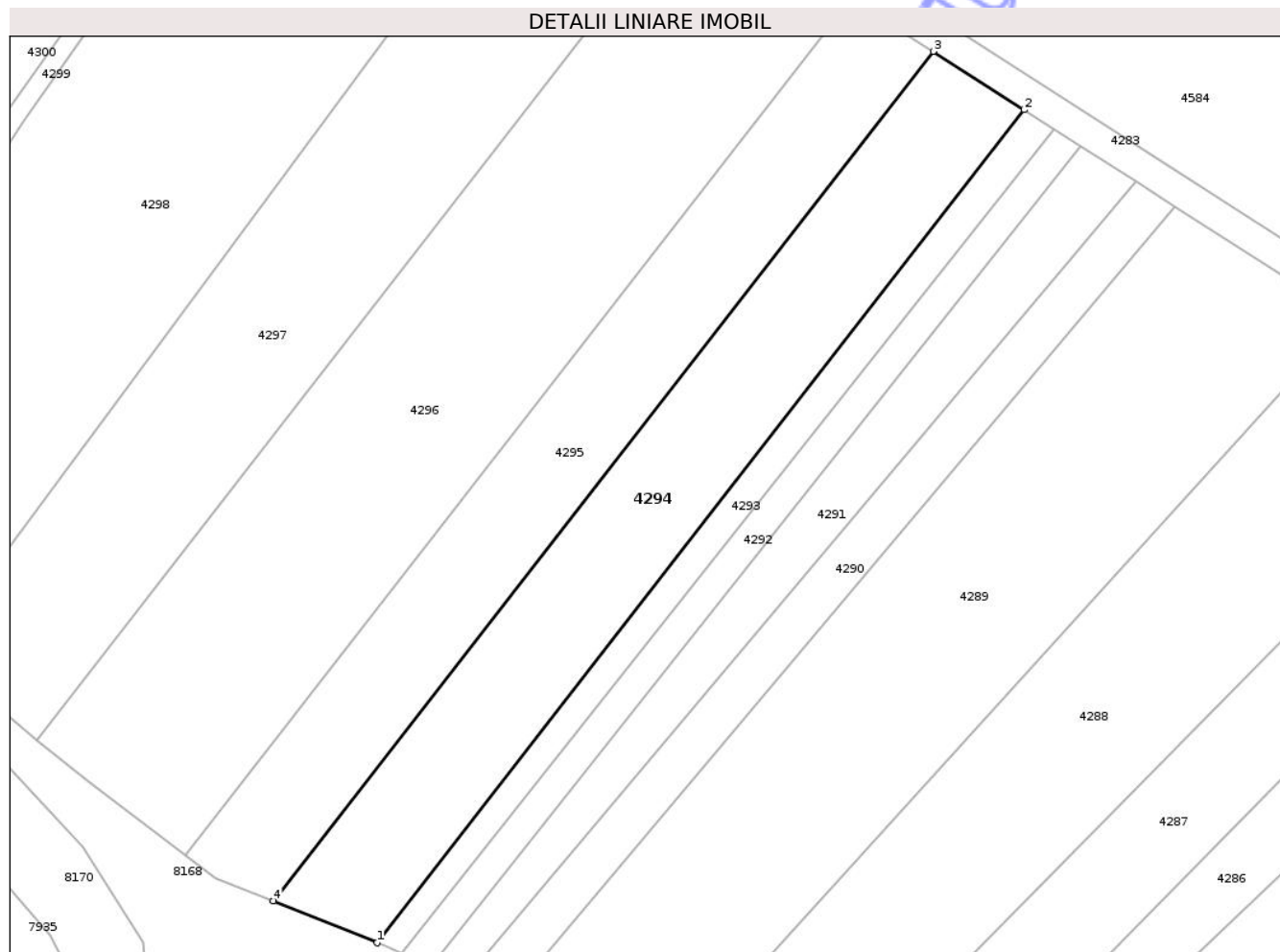
Inscrieri privind dezmembramintele dreptului de proprietate, drepturi reale de garanție și sarcini	Referințe
NU SUNT	

## Anexa Nr. 1 La Partea I

## Teren

Nr cadastral	Suprafața (mp)*	Observații / Referințe
51301	3.900	

\* Suprafața este determinată în planul de proiecție Stereo 70.



## Date referitoare la teren

Crt	Categorie folosință	Intra vilan	Suprafața (mp)	Tarla	Parcelă	Nr. topo	Observații / Referințe
1	arabil	NU	3.900	36	261/A/5	-	NR TOPO CORECT PARCELA 291/A/5

## Lungime Segmente

1) Valorile lungimilor segmentelor sunt obținute din proiecție în plan.

Punct început	X / Y	Punct sfârșit	X / Y	Lungime segment (** (m)
1	621.051,03 630.365,001	2	621.170,468 630.518,59	194.564
2	621.170,468 630.518,59	3	621.153,696 630.529,352	19.928
3	621.153,696 630.529,352	4	621.031,874 630.372,699	198.446
4	621.031,874 630.372,699	1	621.051,03 630.365,001	20.644

\*\* Lungimile segmentelor sunt determinate în planul de proiecție Stereo 70 și sunt rotunjite la 1 milimetru.

\*\*\* Distanța dintre puncte este formată din segmente cumulate ce sunt mai mici decât valoarea 1 milimetru.

Neutilizabil în Circuitul  
Civil



**DATE DESPRE IMOBILUL NR. 4296**

Oficiul de Cadastru și Publicitate Imobiliară NEAMȚ  
 Biroul de Cadastru și Publicitate Imobiliară Targu-Neamt

**A. Partea I. Descrierea imobilului**

TEREN Extravilan

Adresa: Jud. Neamt

Nr. Crt	Nr cadastral Nr. topografic	Suprafața* (mp)	Observații / Referințe
A1		6.900	Sector cadastral:57 Teren neimprejmuit;

**B. Partea II. Proprietari și acte**

Inscrieri privitoare la dreptul de proprietate și alte drepturi reale	Referințe
/	
Act Administrativ nr. 43/3, din 04/03/1996 emis de CJPSDPAT NEAMȚ;	
B1	A1
Intabulare, drept de PROPRIETATE, dobandit prin Reconstituire, cota actuala 1/1 1) AILOAIE GR ELENA, LIPSĂ CNP	

**C. Partea III. SARCINI .**

Inscrieri privind dezmembramintele dreptului de proprietate, drepturi reale de garanție și sarcini	Referințe
NU SUNT	

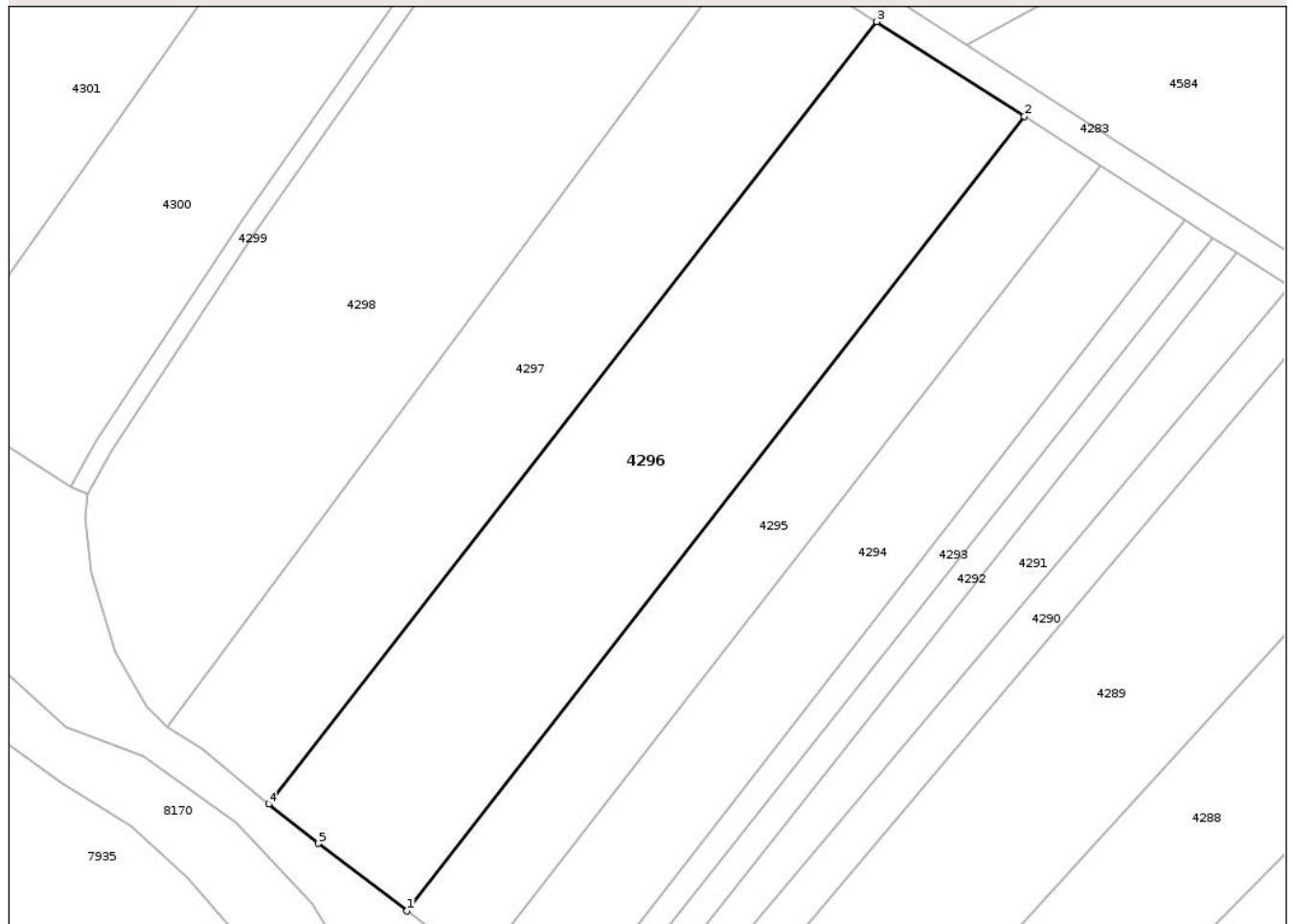
## Anexa Nr. 1 La Partea I

## Teren

Nr cadastral	Suprafața (mp)*	Observații / Referințe
	6.900	

\* Suprafața este determinată în planul de proiecție Stereo 70.

## DETALII LINIARE IMOBIL



## Date referitoare la teren

Crt	Categorie folosință	Intra vilan	Suprafața (mp)	Tarla	Parcelă	Nr. topo	Observații / Referințe
1	arabil	NU	6.900	36	291/4	-	

## Lungime Segmente

1) Valorile lungimilor segmentelor sunt obținute din proiecție în plan.

Punct început	X / Y	Punct sfârșit	X / Y	Lungime segment (** (m)
1	621.015,667 630.381,203	2	621.138,472 630.539,121	200.047
2	621.138,472 630.539,121	3	621.109,113 630.557,96	34.884
3	621.109,113 630.557,96	4	620.988,145 630.402,405	197.055
4	620.988,145 630.402,405	5	620.998,069 630.394,61	12.619
5	620.998,069 630.394,61	1	621.015,667 630.381,203	22.123

\*\* Lungimile segmentelor sunt determinate în planul de proiecție Stereo 70 și sunt rotunjite la 1 milimetru.

\*\*\* Distanța dintre puncte este formată din segmente cumulate ce sunt mai mici decât valoarea 1 milimetru.

Neutilizabil în Circuitul  
Civil



**DATE DESPRE IMOBILUL NR. 4300**

Oficiul de Cadastru și Publicitate Imobiliară NEAMȚ  
 Biroul de Cadastru și Publicitate Imobiliară Targu-Neamt

**A. Partea I. Descrierea imobilului**

TEREN Extravilan

Adresa: Jud. Neamt

Nr. Crt	Nr cadastral Nr. topografic	Suprafața* (mp)	Observații / Referințe
A1		5.400	Sector cadastral:57 Teren neimprejmuit;

**B. Partea II. Proprietari și acte**

Inscrieri privitoare la dreptul de proprietate și alte drepturi reale	Referințe
/	
Act Administrativ nr. 43/398, din 24/06/1997 emis de CJPSDPAT NEAMȚ;	
B1	A1
Intabulare, drept de PROPRIETATE, dobandit prin Reconstituire, cota actuala 1/1	
1) BURGHELEA N GEORGETA, LIPSĂ CNP	
2) ȘELARU N EMILIA, LIPSĂ CNP	

**C. Partea III. SARCINI .**

Inscrieri privind dezmembramintele dreptului de proprietate, drepturi reale de garanție și sarcini	Referințe
NU SUNT	

## Anexa Nr. 1 La Partea I

## Teren

Nr cadastral	Suprafața (mp)*	Observații / Referințe
	5.400	

\* Suprafața este determinată în planul de proiecție Stereo 70.



## Date referitoare la teren

Crt	Categorie folosință	Intra vilan	Suprafața (mp)	Tarla	Parcelă	Nr. topo	Observații / Referințe
1	arabil	NU	5.400	35	302/1	-	

## Lungime Segmente

1) Valorile lungimilor segmentelor sunt obținute din proiecție în plan.

Punct început	X / Y	Punct sfârșit	X / Y	Lungime segment (** (m)
1	621.020,162 630.571,564	2	621.042,177 630.601,375	37.059
2	621.042,177 630.601,375	3	621.041,676 630.603,292	1.982
3	621.041,676 630.603,292	4	621.022,096 630.619,121	25.178
4	621.022,096 630.619,121	5	621.017,445 630.622,738	5.892
5	621.017,445 630.622,738	6	620.919,72 630.483,87	169.807

Punct început	X / Y	Punct sfârșit	X / Y	Lungime segment (** (m)
6	620.919,72 630.483,87	7	620.948,894 630.465,594	34.426
7	620.948,894 630.465,594	8	620.953,841 630.474,622	10.295
8	620.953,841 630.474,622	9	620.983,027 630.518,796	52.945
9	620.983,027 630.518,796	1	621.020,162 630.571,564	64.524

\*\* Lungimile segmentelor sunt determinate în planul de proiecție Stereo 70 și sunt rotunjite la 1 milimetru.

\*\*\* Distanța dintre puncte este formată din segmente cumulate ce sunt mai mici decât valoarea 1 milimetru.

Neutilizabil în Circuitul Civil



**DATE DESPRE IMOBILUL NR. 4298**

Oficiul de Cadastru și Publicitate Imobiliară NEAMȚ  
Biroul de Cadastru și Publicitate Imobiliară Targu-Neamt

**A. Partea I. Descrierea imobilului**

TEREN Extravilan

Adresa: Jud. Neamt, punct "Lozia Mare"

Nr. Crt	Nr cadastral Nr. topografic	Suprafața* (mp)	Observații / Referințe
A1	52310	8.100	Sector cadastral:57 Teren neimprejmuit;

**B. Partea II. Proprietari și acte**

Inscrieri privitoare la dreptul de proprietate și alte drepturi reale		Referințe
<b>23329 / 22/11/2024</b>		
Act Administrativ nr. 43/426, din 24/04/2003 emis de CJPSDPAT NEAMȚ ( act administrativ nr Certificat fiscal nr. 3831 din 19.11.2024, emis de PRIMARIA PASTRAVENI);		
B1	Intabulare, drept de PROPRIETATE, dobandit prin Reconstituire, cota actuala 1/2 1) CHELARU M GHEORGHE 2) CHELARU M CONSTANTIN 3) CHELARU GH AGURIȚA, PROPRIETAR DECEDAT DEFUNCT:Da 4) BACĂU PARASCHIVA 5) DASCĂLESCU GH MARIA, PROPRIETAR DECEDAT DEFUNCT:Da 6) CIOLPAN N ANICA, PROPRIETAR DECEDAT DEFUNCT:Da	A1
Act Notarial nr. CM NR. 104, din 06/07/2011 emis de DANIELA DAVID NP;		
B2	Intabulare, drept de PROPRIETATEcu titlu de drept de moștenire după defuncta CHELARIU AGRĂPINA , dobandit prin Succesiune, cota actuala 1/2 1) DOMNICA PETRU	A1

**C. Partea III. SARCINI .**

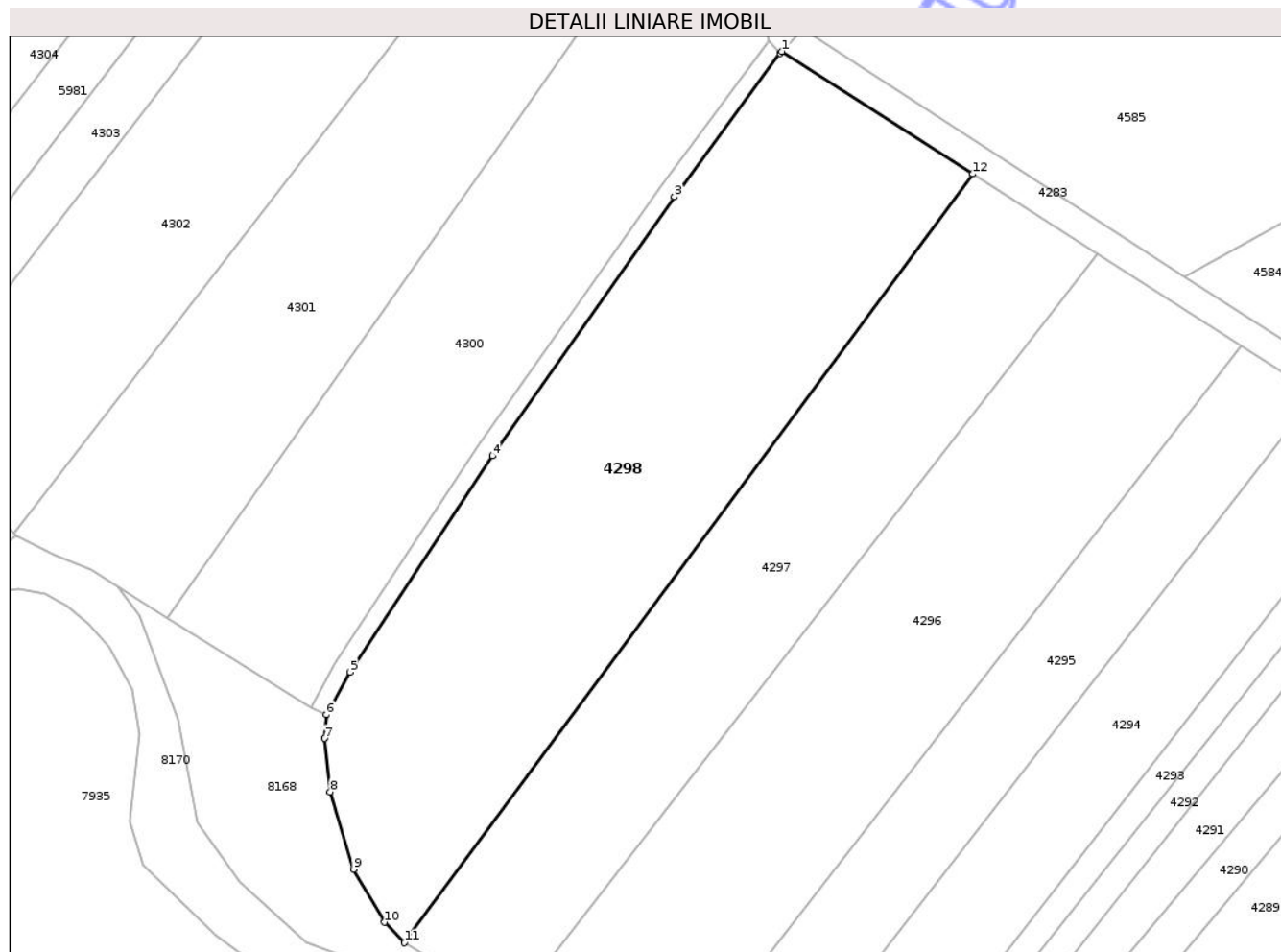
Inscrieri privind dezmembramintele dreptului de proprietate, drepturi reale de garanție și sarcini	Referințe
NU SUNT	

## Anexa Nr. 1 La Partea I

## Teren

Nr cadastral	Suprafața (mp)*	Observații / Referințe
52310	8.100	

\* Suprafața este determinată în planul de proiecție Stereo 70.



## Date referitoare la teren

Crt	Categorie folosință	Intra vilan	Suprafața (mp)	Tarla	Parcelă	Nr. topo	Observații / Referințe
1	arabil	NU	8.100	36	291A/1	-	

## Lungime Segmente

1) Valorile lungimilor segmentelor sunt obținute din proiecție în plan.

Punct început	X / Y	Punct sfârșit	X / Y	Lungime segment (** (m)
1	621.044,936 630.599,142	2	621.044,576 630.598,746	0.535
2	621.044,576 630.598,746	3	621.023,001 630.569,517	36.329
3	621.023,001 630.569,517	4	620.985,919 630.516,824	64.433
4	620.985,919 630.516,824	5	620.956,84 630.472,812	52.751
5	620.956,84 630.472,812	6	620.952,069 630.464,13	9.906

Punct început	X / Y	Punct sfârșit	X / Y	Lungime segment (** (m)
6	620.952,069 630.464,13	7	620.951,672 630.459,278	4.869
7	620.951,672 630.459,278	8	620.952,842 630.448,414	10.926
8	620.952,842 630.448,414	9	620.957,564 630.432,628	16.477
9	620.957,564 630.432,628	10	620.963,905 630.421,872	12.486
10	620.963,905 630.421,872	11	620.967,99 630.417,689	5.847
11	620.967,99 630.417,689	12	621.083,828 630.574,185	194.703
12	621.083,828 630.574,185	1	621.044,936 630.599,142	46.211

\*\* Lungimile segmentelor sunt determinate în planul de proiecție Stereo 70 și sunt rotunjite la 1 milimetru.

\*\*\* Distanța dintre puncte este formată din segmente cumulate ce sunt mai mici decât valoarea 1 milimetru.

Neutilizabil în Circuitul Civil



**DATE DESPRE IMOBILUL NR. 4283**

Oficiul de Cadastru și Publicitate Imobiliară NEAMT  
Biroul de Cadastru și Publicitate Imobiliară Targu-Neamt

**A. Partea I. Descrierea imobilului**

TEREN Extravilan

Adresa: Jud. Neamt

Nr. Crt	Nr cadastral Nr. topografic	Suprafața* (mp)	Observații / Referințe
A1		3.596	Sector cadastral:57 Teren neimprejmuit;

**B. Partea II. Proprietari și acte**

Inscrieri privitoare la dreptul de proprietate și alte drepturi reale	Referințe
/	
Act Administrativ nr. 8784, din 21/11/2024 emis de COMUNA PĂSTRĂVENI;	
B1	Inscrierea posesiei, drept de PROPRIETATE, dobandit prin Lege, cota actuala 1/1
	1) NEIDENTIFICAT NEIDENTIFICAT
Act Normativ nr. 7, din 13/03/1996 emis de PARLAMENTUL ROMÂNIEI (Art.13);	
B2	Se notează mențiunea de proprietar neidentificat

**C. Partea III. SARCINI .**

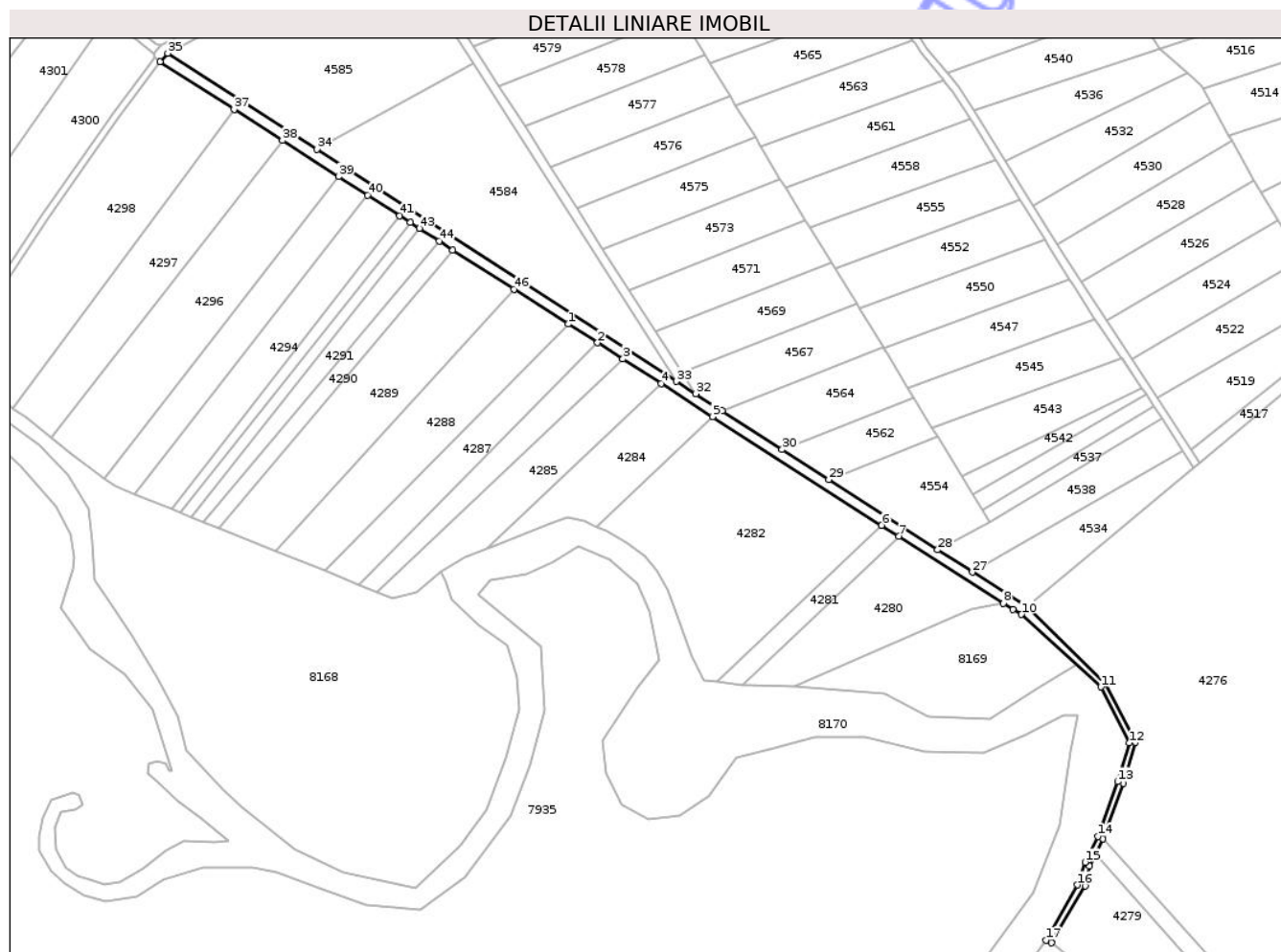
Inscrieri privind dezmembramintele dreptului de proprietate, drepturi reale de garanție și sarcini	Referințe
NU SUNT	

## Anexa Nr. 1 La Partea I

## Teren

Nr cadastral	Suprafața (mp)*	Observații / Referințe
	3.596	

\* Suprafața este determinată în planul de proiecție Stereo 70.



## Date referitoare la teren

Crt	Categorie folosință	Intravilan	Suprafața (mp)	Tarla	Parcelă	Nr. topo	Observații / Referințe
1	drum	NU	3.596	36	291	-	

## Lungime Segmente

1) Valorile lungimilor segmentelor sunt obținute din proiecție în plan.

Punct început	X / Y	Punct sfârșit	X / Y	Lungime segment
1	621.258,72 630.461,96	2	621.274,043 630.452,128	18.207
4	621.307,365 630.430,746	5	621.334,269 630.413,482	31.967
7	621.431,807 630.350,894	8	621.486,478 630.315,812	64.96
10	621.495,981 630.310,036	11	621.537,6 630.272,091	56.32
13	621.546,411 630.222,552	14	621.535,897 630.193,92	30.501
16	621.525,349 630.168,459	17	621.509,023 630.139,557	33.194
2	621.274,043 630.452,128	3	621.287,305 630.443,618	15.758
5	621.334,269 630.413,482	6	621.422,825 630.356,657	105.22
8	621.486,478 630.315,812	9	621.491,604 630.312,696	5.999
11	621.537,6 630.272,091	12	621.552,505 630.242,808	32.858
14	621.535,897 630.193,92	15	621.529,364 630.180,412	15.005
17	621.509,023 630.139,557	18	621.511,712 630.138,228	3.0
3	621.287,305 630.443,618	4	621.307,365 630.430,746	23.835
6	621.422,825 630.356,657	7	621.431,807 630.350,894	10.671
9	621.491,604 630.312,696	10	621.495,981 630.310,036	5.122
12	621.552,505 630.242,808	13	621.546,411 630.222,552	21.153
15	621.529,364 630.180,412	16	621.525,349 630.168,459	12.609
18	621.511,712 630.138,228	19	621.529,323 630.168,042	34.627

Punct început	X / Y	Punct sfârșit	X / Y	Lungime segment	Punct început	X / Y	Punct sfârșit	X / Y	Lungime segment	Punct început	X / Y	Punct sfârșit	X / Y	Lungime segment
19	621.529,323 630.168,042	20	621.531,55 630.178,357	10.55 3	20	621.531,55 630.178,357	21	621.534,708 630.184,744	7.125	21	621.534,708 630.184,744	22	621.538,658 630.192,735	8.914
22	621.538,658 630.192,735	23	621.549,258 630.221,602	30.75 2	23	621.549,258 630.221,602	24	621.555,725 630.243,096	22.44 6	24	621.555,725 630.243,096	25	621.540,046 630.273,899	34.56 4
25	621.540,046 630.273,899	26	621.498,789 630.313,769	57.37 4	26	621.498,789 630.313,769	27	621.470,242 630.332,168	33.96 3	27	621.470,242 630.332,168	28	621.452,178 630.343,81	21.49 1
28	621.452,178 630.343,81	29	621.395,167 630.380,555	67.82 6	29	621.395,167 630.380,555	30	621.370,712 630.396,316	29.09 4	30	621.370,712 630.396,316	31	621.339,313 630.416,553	37.35 6
31	621.339,313 630.416,553	32	621.325,507 630.425,451	16.42 5	32	621.325,507 630.425,451	33	621.315,392 630.431,97	12.03 4	33	621.315,392 630.431,97	34	621.127,066 630.553,348	224.0 51
34	621.127,066 630.553,348	35	621.049,024 630.603,647	92.84 8	35	621.049,024 630.603,647	36	621.044,936 630.599,142	6.084	36	621.044,936 630.599,142	37	621.083,828 630.574,185	46.21 1
37	621.083,828 630.574,185	38	621.109,113 630.557,96	30.04 3	38	621.109,113 630.557,96	39	621.138,472 630.539,121	34.88 4	39	621.138,472 630.539,121	40	621.153,696 630.529,352	18.08 9
40	621.153,696 630.529,352	41	621.170,468 630.518,59	19.92 8	41	621.170,468 630.518,59	42	621.175,998 630.515,042	6.57	42	621.175,998 630.515,042	43	621.180,812 630.511,952	5.721
43	621.180,812 630.511,952	44	621.191,177 630.505,301	12.31 5	44	621.191,177 630.505,301	45	621.198,278 630.500,744	8.438	45	621.198,278 630.500,744	46	621.230,3 630.480,197	38.04 7
46	621.230,3 630.480,197	1	621.258,72 630.461,96	33.76 8										

\*\* Lungimile segmentelor sunt determinate în planul de proiecție Stereo 70 și sunt rotunjite la 1 milimetru.

\*\*\* Distanța dintre puncte este formată din segmente cumulate ce sunt mai mici decât valoarea 1 milimetru.



**DATE DESPRE IMOBILUL NR. 4278**

Oficiul de Cadastru și Publicitate Imobiliară NEAMT  
Biroul de Cadastru și Publicitate Imobiliară Targu-Neamt

**A. Partea I. Descrierea imobilului**

TEREN Extravilan

Adresa: Jud. Neamt

Nr. Crt	Nr cadastral Nr. topografic	Suprafața* (mp)	Observații / Referințe
A1		4.982	Sector cadastral:57 Teren neimprejmuit;

**B. Partea II. Proprietari și acte**

Inscrieri privitoare la dreptul de proprietate și alte drepturi reale	Referințe
/	
Act Notarial nr. APV NR.1459, din 17/06/2005 emis de DANIELA DAVID NP;	
B1	A1
Intabulare, drept de PROPRIETATE, dobandit prin Iesire Din Indiviziune, cota actuala 1/1	
1) ROȘCA GHEORGHE	

**C. Partea III. SARCINI .**

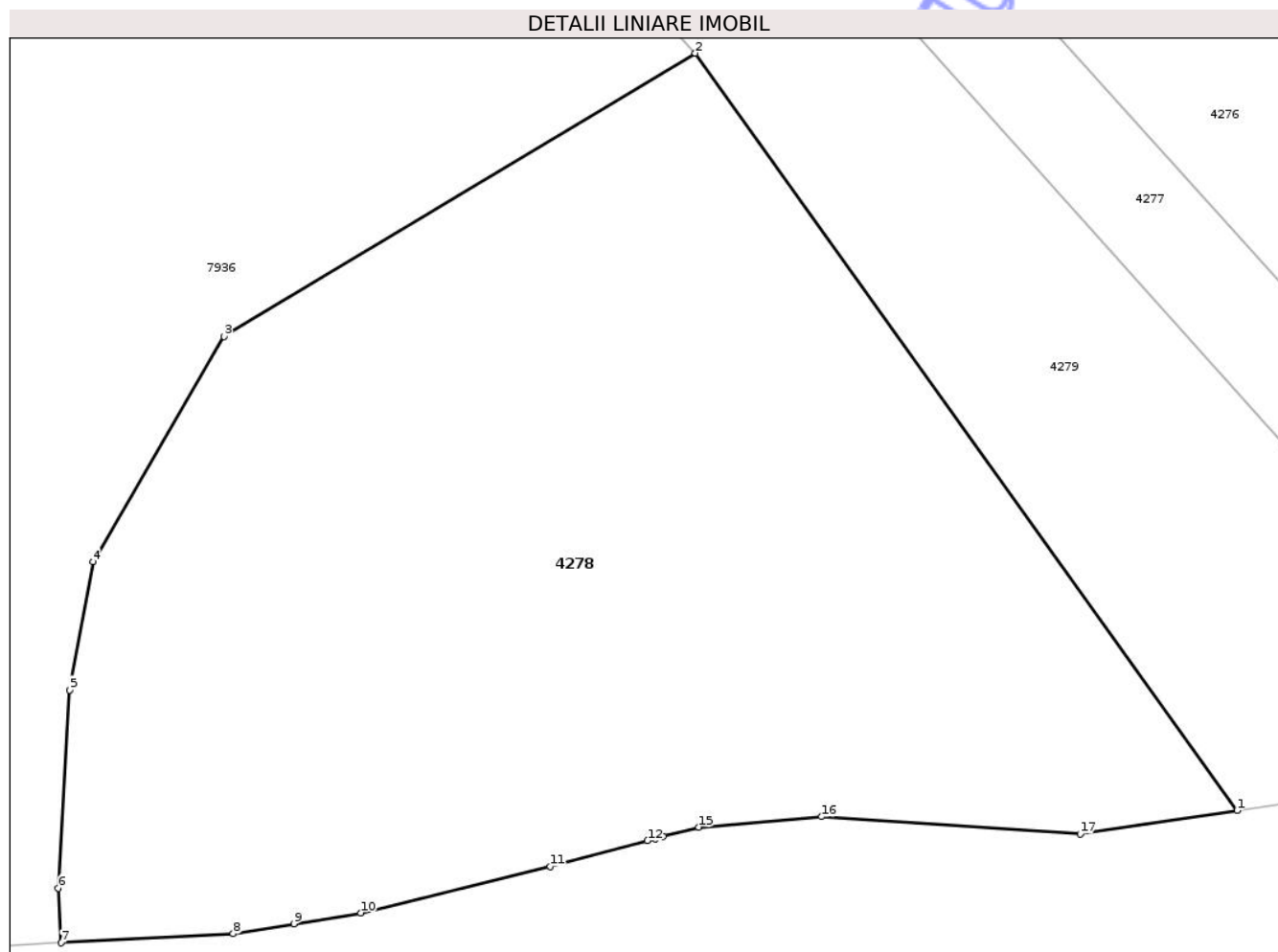
Inscrieri privind dezmembramintele dreptului de proprietate, drepturi reale de garanție și sarcini	Referințe
NU SUNT	

## Anexa Nr. 1 La Partea I

## Teren

Nr cadastral	Suprafața (mp)*	Observații / Referințe
	4.982	

\* Suprafața este determinată în planul de proiecție Stereo 70.



## Date referitoare la teren

Crt	Categorie folosință	Intra vilan	Suprafața (mp)	Tarla	Parcelă	Nr. topo	Observații / Referințe
1	arabil	NU	2.455	36	294/2	-	NR TOPO CORECT PRCELA 291/2
2	pasune	NU	2.527	36	294/3	-	NR TOPO CORECT PARCELA 291/3

## Lungime Segmente

1) Valorile lungimilor segmentelor sunt obținute din proiecție în plan.

Punct început	X / Y	Punct sfârșit	X / Y	Lungime segment (** (m))
1	621.735,833 629.921,904	2	621.686,919 629.990,244	84.041
2	621.686,919 629.990,244	3	621.644,364 629.964,683	49.641
3	621.644,364 629.964,683	4	621.632,531 629.944,366	23.512
4	621.632,531 629.944,366	5	621.630,389 629.932,778	11.784

Punct început	X / Y	Punct sfârșit	X / Y	Lungime segment (** (m)
5	621.630,389 629.932,778	6	621.629,403 629.914,906	17.9
6	621.629,403 629.914,906	7	621.629,661 629.909,967	4.946
7	621.629,661 629.909,967	8	621.645,186 629.910,779	15.546
8	621.645,186 629.910,779	9	621.650,672 629.911,681	5.56
9	621.650,672 629.911,681	10	621.656,699 629.912,672	6.108
10	621.656,699 629.912,672	11	621.673,811 629.916,854	17.615
11	621.673,811 629.916,854	12	621.682,599 629.919,182	9.092
12	621.682,599 629.919,182	13	621.683,313 629.919,371	0.738
13	621.683,313 629.919,371	14	621.684,031 629.919,561	0.743
14	621.684,031 629.919,561	15	621.687,216 629.920,405	3.295
15	621.687,216 629.920,405	16	621.698,335 629.921,352	11.159
16	621.698,335 629.921,352	17	621.721,676 629.919,774	23.395
17	621.721,676 629.919,774	1	621.735,833 629.921,904	14.316

\*\* Lungimile segmentelor sunt determinate în planul de proiecție Stereo 70 și sunt rotunjite la 1 milimetru.

\*\*\* Distanța dintre puncte este formată din segmente cumulate ce sunt mai mici decât valoarea 1 milimetru.



**DATE DESPRE IMOBILUL NR. 4287**

Oficiul de Cadastru și Publicitate Imobiliară NEAMT  
Biroul de Cadastru și Publicitate Imobiliară Targu-Neamt

**A. Partea I. Descrierea imobilului**

TEREN Extravilan

Adresa: Jud. Neamt

Nr. Crt	Nr cadastral Nr. topografic	Suprafața* (mp)	Observații / Referințe
A1	52101	3.200	Sector cadastral:57 Teren neimprejmuit;

**B. Partea II. Proprietari și acte**

Inscrieri privitoare la dreptul de proprietate și alte drepturi reale	Referințe
<b>8 / 03/01/2023</b>	
Act Notarial nr. CONTRACT DE VÂNZARE - CUMPĂRARE aut. nr. 4497, din 28/12/2022 emis de BIN ISACHI IULIA (act administrativ nr OFERTA DE VANZARE TEREN din 12.09.2022, emis de PASTRAVENI);	
B3	Intabulare, drept de PROPRIETATE, cu titlu de drept de CUMPĂRARE, dobandit prin Conventie, cota actuala 1/1
	A1
	1) <b>POPUȚOIA GHEORGHÎĂ</b>
	2) <b>POPUȚOIA MARINELA</b> , bun comun

**C. Partea III. SARCINI**

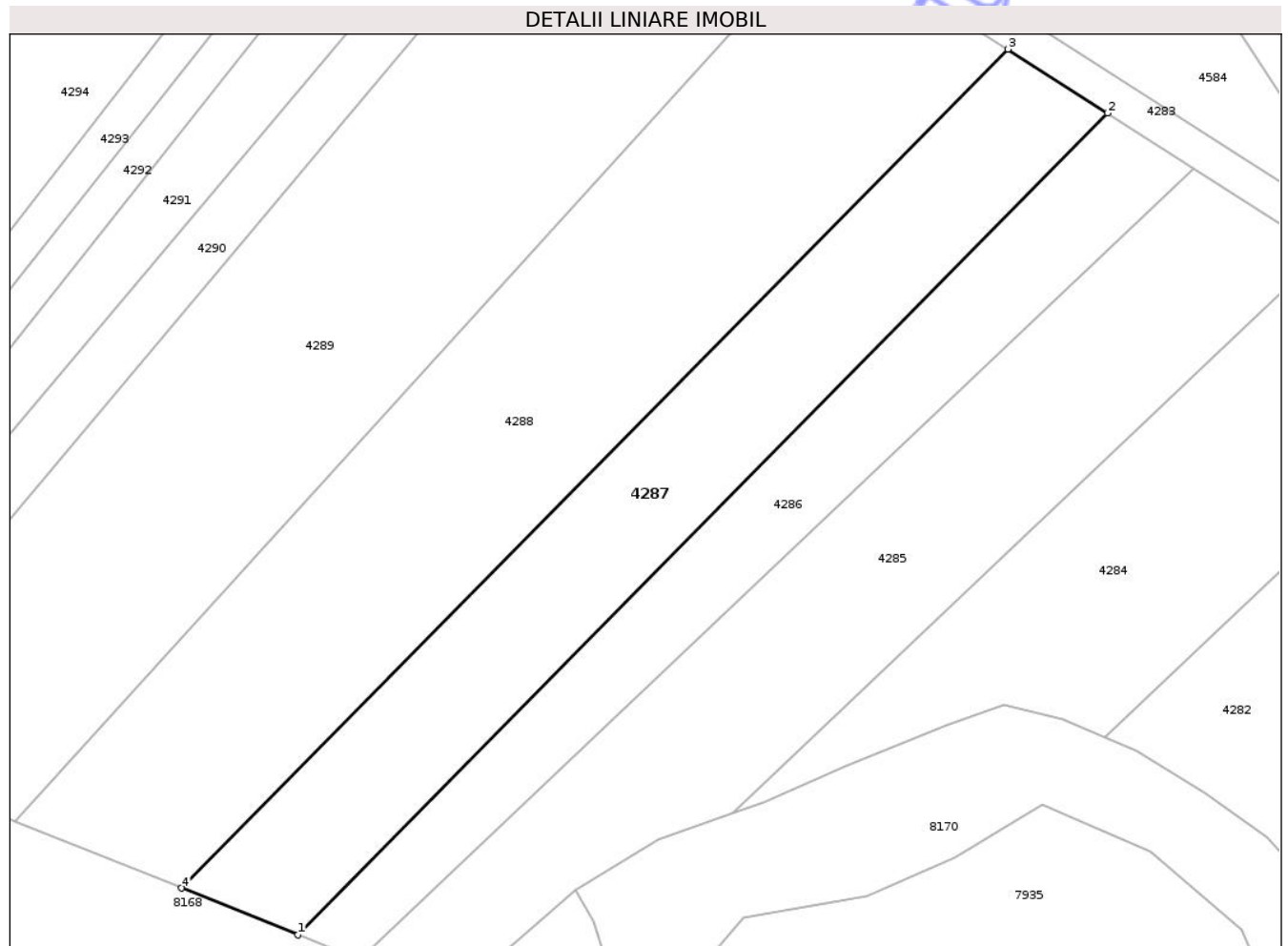
Inscrieri privind dezmembramintele dreptului de proprietate, drepturi reale de garanție și sarcini	Referințe
<b>12589 / 10/05/2023</b>	
Act Notarial nr. CONTRACT DE IPOTECĂ IMOBILIARĂ aut. nr. 1355, din 09/05/2023 emis de NP ISACHI IULIA;	
C1	Intabulare, drept de IPOTECA, Valoare:474840 RON, și celelalte obligații de plată aferente creditului, dobandit prin Conventie, cota actuala 1/1, cota initiala 1/1
	A1
	1) <b>AGRICOVER CREDIT IFN S.A</b> , CIF:22940237
<b>25747 / 20/12/2024</b>	
Act Notarial nr. CONTRACT DE IPOTECĂ IMOBILIARĂ aut. nr. 4326, din 19/12/2024 emis de NP Isachi Dragos;	
C2	Intabulare, drept de IPOTECA, Valoare:858850 RON, și celelalte obligații de plată aferente creditului, dobandit prin Conventie, cota actuala 1/1, cota initiala 1/1
	A1
	1) <b>AGRICOVER CREDIT IFN S.A</b> , CIF:22940237

## Anexa Nr. 1 La Partea I

## Teren

Nr cadastral	Suprafața (mp)*	Observații / Referințe
52101	3.200	

\* Suprafața este determinată în planul de proiecție Stereo 70.



## Date referitoare la teren

Crt	Categorie folosință	Intra vilan	Suprafața (mp)	Tarla	Parcelă	Nr. topo	Observații / Referințe
1	arabil	NU	3.200	36	261A/11	-	NR TOPO CORECT PARCELA 291/11

## Lungime Segmente

1) Valorile lungimilor segmentelor sunt obținute din proiecție în plan.

Punct început	X / Y	Punct sfârșit	X / Y	Lungime segment (** (m)
1	621.149,208 630.325,545	2	621.274,043 630.452,128	177.784
2	621.274,043 630.452,128	3	621.258,72 630.461,96	18.207
3	621.258,72 630.461,96	4	621.131,29 630.332,746	181.48
4	621.131,29 630.332,746	1	621.149,208 630.325,545	19.311

\*\* Lungimile segmentelor sunt determinate în planul de proiecție Stereo 70 și sunt rotunjite la 1 milimetru.

\*\*\* Distanța dintre puncte este formată din segmente cumulate ce sunt mai mici decât valoarea 1 milimetru.

Neutilizabil în Circuitul  
Civil



**DATE DESPRE IMOBILUL NR. 4276**

Oficiul de Cadastru și Publicitate Imobiliară NEAMT  
 Biroul de Cadastru și Publicitate Imobiliară Targu-Neamt

**A. Partea I. Descrierea imobilului**

TEREN Extravilan

Adresa: Jud. Neamt, domeniu privat, punct Malu Mare

Nr. Crt	Nr cadastral Nr. topografic	Suprafața* (mp)	Observații / Referințe
A1	51116	225.000	Sector cadastral:57 Teren neimprejmuit;

**B. Partea II. Proprietari și acte**

Inscrieri privitoare la dreptul de proprietate și alte drepturi reale		Referințe
<b>29850 / 08/12/2014</b>		
Act Administrativ nr. Hotărîre nr.32, din 06/08/2008 emis de Consiliul local al comunei Pastraveni (Anexa la HCL nr. 32/2008 emis de Consiliul Local Păstrăveni);		
B1	Intabulare, drept de PROPRIETATE, dobândit prin Lege, cota actuala 1/1 1) COMUNA PĂSTRĂVENI, CIF:2614201, domeniul privat	A1

**C. Partea III. SARCINI .**

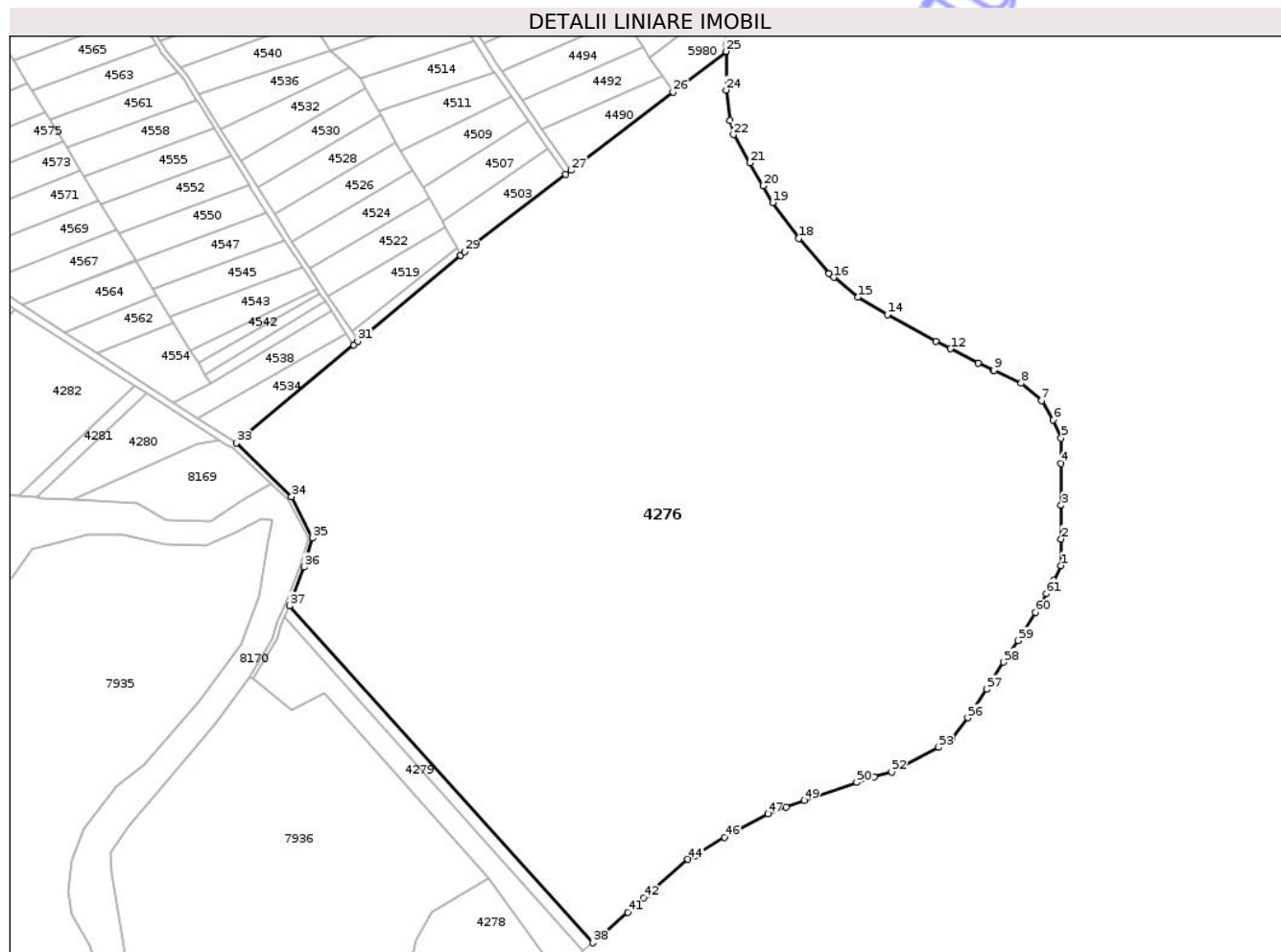
Inscrieri privind dezmembramintele dreptului de proprietate, drepturi reale de garanție și sarcini	Referințe
NU SUNT	

## Anexa Nr. 1 La Partea I

## Teren

Nr cadastral	Suprafața (mp)*	Observații / Referințe
51116	225.000	

\* Suprafața este determinată în planul de proiecție Stereo 70.



## Date referitoare la teren

Crt	Categorie folosință	Intra vilan	Suprafața (mp)	Tarla	Parcelă	Nr. topo	Observații / Referințe
1	pașune	NU	225.000	36	291	-	

## Lungime Segmente

1) Valorile lungimilor segmentelor sunt obținute din proiecție în plan.

Punct început	X / Y	Punct sfârșit	X / Y	Lungime segment	Punct început	X / Y	Punct sfârșit	X / Y	Lungime segment	Punct început	X / Y	Punct sfârșit	X / Y	Lungime segment
1	622.113,238 630.222,56	2	622.113,238 630.242,444	19.884	2	622.113,238 630.242,444	3	622.113,238 630.267,298	24.855	3	622.113,238 630.267,298	4	622.113,238 630.298,505	31.206
4	622.113,238 630.298,505	5	622.113,238 630.317,396	18.891	5	622.113,238 630.317,396	6	622.107,408 630.330,928	14.735	6	622.107,408 630.330,928	7	622.098,576 630.345,289	16.859
7	622.098,576 630.345,289	8	622.083,534 630.358,407	19.958	8	622.083,534 630.358,407	9	622.063,081 630.367,893	22.546	9	622.063,081 630.367,893	10	622.062,777 630.368,034	0.335
10	622.062,777 630.368,034	11	622.051,381 630.373,319	12.563	11	622.051,381 630.373,319	12	622.030,786 630.383,894	23.151	12	622.030,786 630.383,894	13	622.019,851 630.389,509	12.292
13	622.019,851 630.389,509	14	621.983,762 630.409,497	41.255	14	621.983,762 630.409,497	15	621.961,958 630.422,338	25.304	15	621.961,958 630.422,338	16	621.943,791 630.437,043	23.372
16	621.943,791 630.437,043	17	621.940,292 630.439,875	4.501	17	621.940,292 630.439,875	18	621.917,936 630.466,111	34.469	18	621.917,936 630.466,111	19	621.898,341 630.492,76	33.078

Punct început	X / Y	Punct sfârșit	X / Y	Lungime segment	Punct început	X / Y	Punct sfârșit	X / Y	Lungime segment	Punct început	X / Y	Punct sfârșit	X / Y	Lungime segment
19	621.898,341 630.492,76	20	621.891,165 630.505,188	14.351	20	621.891,165 630.505,188	21	621.881,367 630.522,172	19.608	21	621.881,367 630.522,172	22	621.869,139 630.543,308	24.418
22	621.869,139 630.543,308	23	621.866,616 630.553,645	10.64	23	621.866,616 630.553,645	24	621.863,619 630.576,369	22.921	24	621.863,619 630.576,369	25	621.863,619 630.605,169	28.8
25	621.863,619 630.605,169	26	621.824,113 630.574,886	49.778	26	621.824,113 630.574,886	27	621.748,211 630.516,704	95.636	27	621.748,211 630.516,704	28	621.744,239 630.513,66	5.005
28	621.744,239 630.513,66	29	621.669,026 630.456,007	94.767	29	621.669,026 630.456,007	30	621.666,047 630.453,518	3.882	30	621.666,047 630.453,518	31	621.589,342 630.389,429	99.956
31	621.589,342 630.389,429	32	621.586,272 630.386,864	4.0	32	621.586,272 630.386,864	33	621.498,789 630.313,769	114.001	33	621.498,789 630.313,769	34	621.540,046 630.273,899	57.374
34	621.540,046 630.273,899	35	621.555,725 630.243,096	34.564	35	621.555,725 630.243,096	36	621.549,258 630.221,602	22.446	36	621.549,258 630.221,602	37	621.538,658 630.192,735	30.752
37	621.538,658 630.192,735	38	621.764,555 629.941,982	337.501	38	621.764,555 629.941,982	39	621.771,067 629.947,618	8.612	39	621.771,067 629.947,618	40	621.771,414 629.947,918	0.459
40	621.771,414 629.947,918	41	621.790,666 629.964,581	25.462	41	621.790,666 629.964,581	42	621.802,258 629.975,28	15.775	42	621.802,258 629.975,28	43	621.804,879 629.977,699	3.567
43	621.804,879 629.977,699	44	621.835,239 630.004,073	40.216	44	621.835,239 630.004,073	45	621.840,23 630.007,034	5.803	45	621.840,23 630.007,034	46	621.862,701 630.020,366	26.129
46	621.862,701 630.020,366	47	621.894,854 630.038,041	36.691	47	621.894,854 630.038,041	48	621.908,378 630.042,943	14.385	48	621.908,378 630.042,943	49	621.921,902 630.047,845	14.385
49	621.921,902 630.047,845	50	621.960,99 630.061,368	41.361	50	621.960,99 630.061,368	51	621.974,123 630.065,262	13.698	51	621.974,123 630.065,262	52	621.987,071 630.069,101	13.506
52	621.987,071 630.069,101	53	622.021,847 630.087,466	39.327	53	622.021,847 630.087,466	54	622.027,215 630.091,158	6.515	54	622.027,215 630.091,158	55	622.031,957 630.094,419	5.756
55	622.031,957 630.094,419	56	622.043,687 630.109,332	18.973	56	622.043,687 630.109,332	57	622.057,763 630.130,597	25.501	57	622.057,763 630.130,597	58	622.070,321 630.150,757	23.751
58	622.070,321 630.150,757	59	622.081,223 630.166,774	19.375	59	622.081,223 630.166,774	60	622.094,057 630.187,763	24.601	60	622.094,057 630.187,763	61	622.102,198 630.201,571	16.03
61	622.102,198 630.201,571	62	622.107,49 630.211,632	11.367	62	622.107,49 630.211,632	1	622.113,238 630.222,56	12.348					

\*\* Lungimile segmentelor sunt determinate în planul de proiecție Stereo 70 și sunt rotunjite la 1 milimetru.

\*\*\* Distanța dintre puncte este formată din segmente cumulate ce sunt mai mici decât valoarea 1 milimetru.



**DATE DESPRE IMOBILUL NR. 4277**

Oficiul de Cadastru și Publicitate Imobiliară NEAMT  
Biroul de Cadastru și Publicitate Imobiliară Targu-Neamt

**A. Partea I. Descrierea imobilului**

TEREN Extravilan

Adresa: Jud. Neamt

Nr. Crt	Nr cadastral Nr. topografic	Suprafața* (mp)	Observații / Referințe
A1		3.013	Sector cadastral:57 Teren neimprejmuit;

**B. Partea II. Proprietari și acte**

Inscrieri privitoare la dreptul de proprietate și alte drepturi reale	Referințe
/	
Act Administrativ nr. 8784, din 21/11/2024 emis de COMUNA PĂSTRĂVENI;	
B1	Inscrierea posesiei, drept de PROPRIETATE, dobandit prin Lege, cota actuala 1/1
	1) NEIDENTIFICAT NEIDENTIFICAT
Act Normativ nr. 7, din 13/03/1996 emis de PARLAMENTUL ROMÂNIEI (Art. 13);	
B2	Se notează mențiunea de proprietar neidentificat

**C. Partea III. SARCINI .**

Inscrieri privind dezmembramintele dreptului de proprietate, drepturi reale de garanție și sarcini	Referințe
NU SUNT	

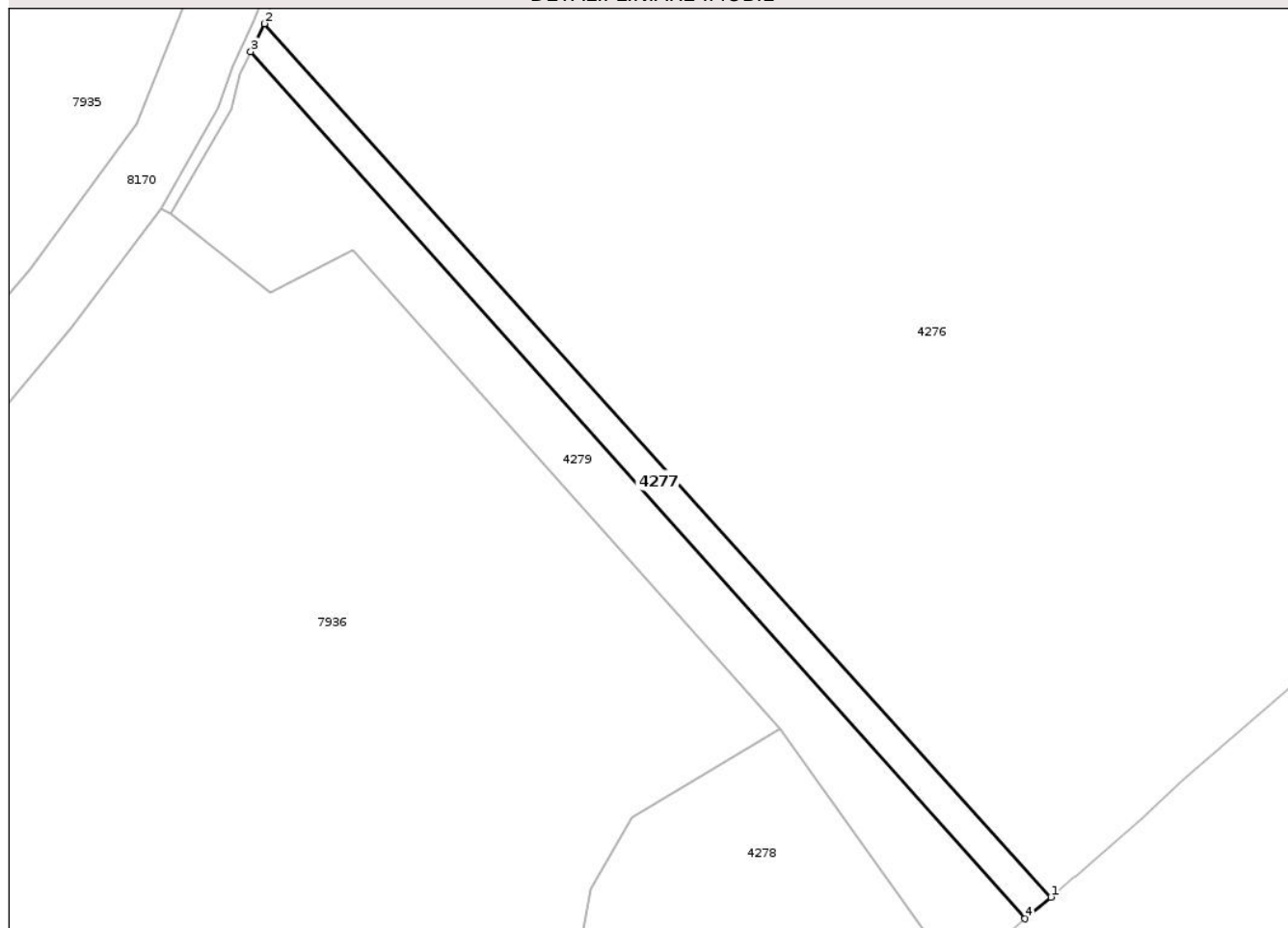
## Anexa Nr. 1 La Partea I

## Teren

Nr cadastral	Suprafața (mp)*	Observații / Referințe
	3.013	

\* Suprafața este determinată în planul de proiecție Stereo 70.

## DETALII LINIARE IMOBIL



## Date referitoare la teren

Crt	Categorie folosință	Intra vilan	Suprafața (mp)	Tarla	Parcelă	Nr. topo	Observații / Referințe
1	arabil	NU	3.013	41	295	-	

## Lungime Segmente

1) Valorile lungimilor segmentelor sunt obținute din proiecție în plan.

Punct început	X / Y	Punct sfârșit	X / Y	Lungime segment (** (m)
1	621.764,555 629.941,982	2	621.538,658 630.192,735	337.501
2	621.538,658 630.192,735	3	621.534,708 630.184,744	8.914
3	621.534,708 630.184,744	4	621.757,126 629.935,77	333.853
4	621.757,126 629.935,77	1	621.764,555 629.941,982	9.684

\*\* Lungimile segmentelor sunt determinate în planul de proiecție Stereo 70 și sunt rotunjite la 1 milimetru.

\*\*\* Distanța dintre puncte este formată din segmente cumulate ce sunt mai mici decât valoarea 1 milimetru.

Neutilizabil în Circuitul  
Civil



**DATE DESPRE IMOBILUL NR. 4279**

Oficiul de Cadastru și Publicitate Imobiliară NEAMȚ  
 Biroul de Cadastru și Publicitate Imobiliară Targu-Neamt

**A. Partea I. Descrierea imobilului**

TEREN Extravilan

Adresa: Jud. Neamt

Nr. Crt	Nr cadastral Nr. topografic	Suprafața* (mp)	Observații / Referințe
A1		7.000	Sector cadastral:57 Teren neimprejmuit;

**B. Partea II. Proprietari și acte**

Inscrieri privitoare la dreptul de proprietate și alte drepturi reale	Referințe
/	
Act Administrativ nr. 43/493, din 17/09/1998 emis de CJPSDPAT NEAMȚ;	
B1	A1
Intabulare, drept de PROPRIETATE, dobandit prin Reconstituire, cota actuala 1/1	
1) NEGROAIE R ION, PROPRIETAR DECEDAT DEFUNCT:Da	

**C. Partea III. SARCINI .**

Inscrieri privind dezmembramintele dreptului de proprietate, drepturi reale de garanție și sarcini	Referințe
NU SUNT	

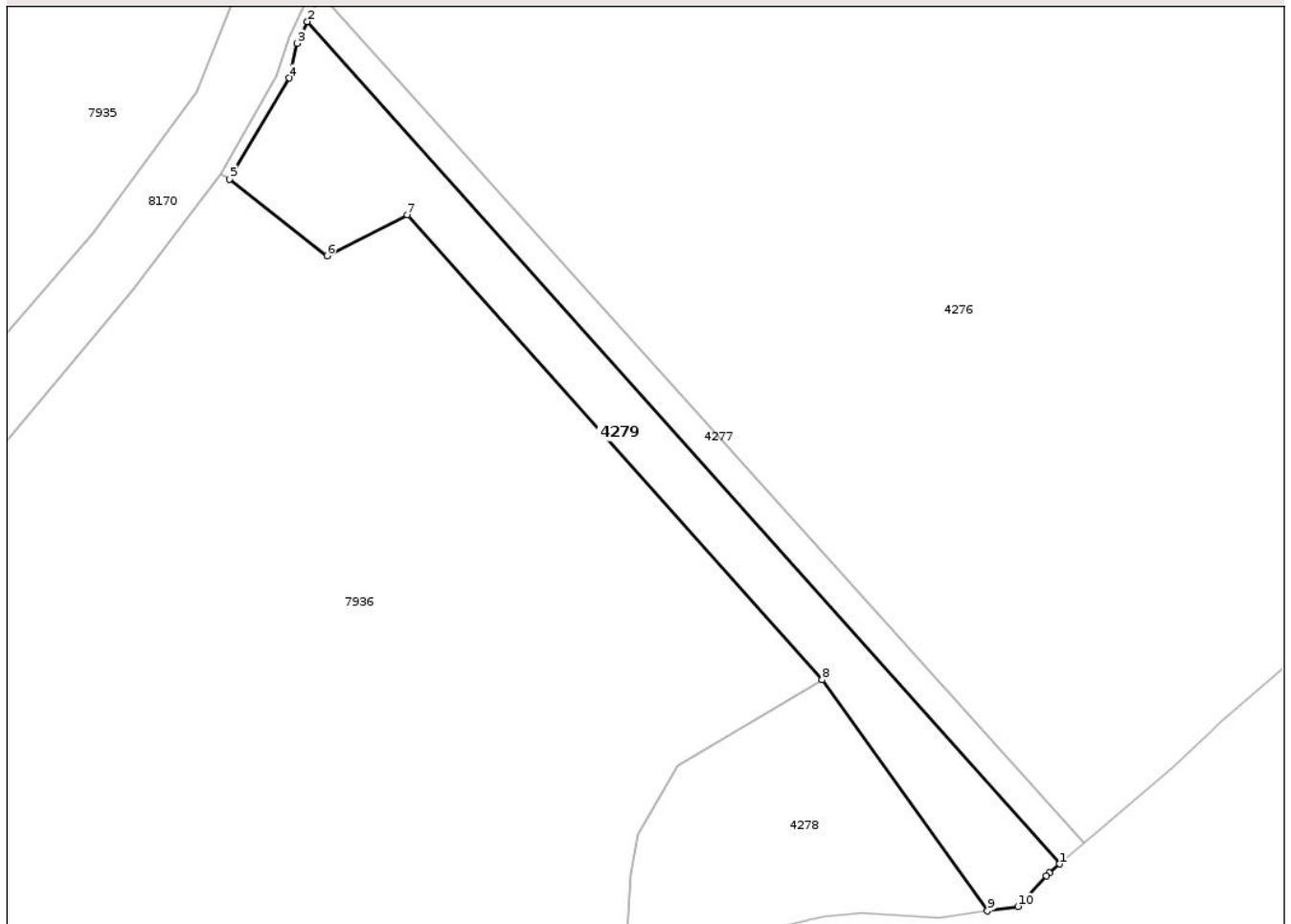
## Anexa Nr. 1 La Partea I

## Teren

Nr cadastral	Suprafața (mp)*	Observații / Referințe
	7.000	

\* Suprafața este determinată în planul de proiecție Stereo 70.

## DETALII LINIARE IMOBIL



## Date referitoare la teren

Crt	Categorie folosință	Intra vilan	Suprafața (mp)	Tarla	Parcelă	Nr. topo	Observații / Referințe
1	arabil	NU	7.000	36	294/1	-	NR TOPO CORECT PARCELA 291/1

## Lungime Segmente

1) Valorile lungimilor segmentelor sunt obținute din proiecție în plan.

Punct început	X / Y	Punct sfârșit	X / Y	Lungime segment (** (m)
1	621.757,126 629.935,77	2	621.534,708 630.184,744	333.853
2	621.534,708 630.184,744	3	621.531,55 630.178,357	7.125
3	621.531,55 630.178,357	4	621.529,323 630.168,042	10.553
4	621.529,323 630.168,042	5	621.511,712 630.138,228	34.627
5	621.511,712 630.138,228	6	621.540,477 630.115,57	36.617

Punct început	X / Y	Punct sfârșit	X / Y	Lungime segment (** (m)
6	621.540,477 630.115,57	7	621.564,201 630.127,614	26.606
7	621.564,201 630.127,614	8	621.686,919 629.990,244	184.202
8	621.686,919 629.990,244	9	621.735,833 629.921,904	84.041
9	621.735,833 629.921,904	10	621.744,811 629.923,255	9.079
10	621.744,811 629.923,255	11	621.753,221 629.932,296	12.348
11	621.753,221 629.932,296	12	621.754,096 629.933,237	1.285
12	621.754,096 629.933,237	1	621.757,126 629.935,77	3.949

\*\* Lungimile segmentelor sunt determinate în planul de proiecție Stereo 70 și sunt rotunjite la 1 milimetru.

\*\*\* Distanța dintre puncte este formată din segmente cumulate ce sunt mai mici decât valoarea 1 milimetru.



**DATE DESPRE IMOBILUL NR. 4301**

Oficiul de Cadastru și Publicitate Imobiliară NEAMT  
Biroul de Cadastru și Publicitate Imobiliară Targu-Neamt

**A. Partea I. Descrierea imobilului**

TEREN Extravilan

Adresa: Jud. Neamt

Nr. Crt	Nr cadastral Nr. topografic	Suprafața* (mp)	Observații / Referințe
A1		5.400	Sector cadastral:57 Teren neimprejmuit;

**B. Partea II. Proprietari și acte**

Inscrieri privitoare la dreptul de proprietate și alte drepturi reale	Referințe
/	
Act Administrativ nr. 8784, din 21/11/2024 emis de COMUNA PĂSTRĂVENI;	
B1	Inscrierea posesiei, drept de PROPRIETATE, dobandit prin Lege, cota actuala 1/1
	1) NEIDENTIFICAT NEIDENTIFICAT
Act Normativ nr. 7, din 13/03/1996 emis de PARLAMENTUL ROMÂNIEI (Art.13);	
B2	Se notează mențiunea de proprietar neidentificat

**C. Partea III. SARCINI .**

Inscrieri privind dezmembramintele dreptului de proprietate, drepturi reale de garanție și sarcini	Referințe
NU SUNT	

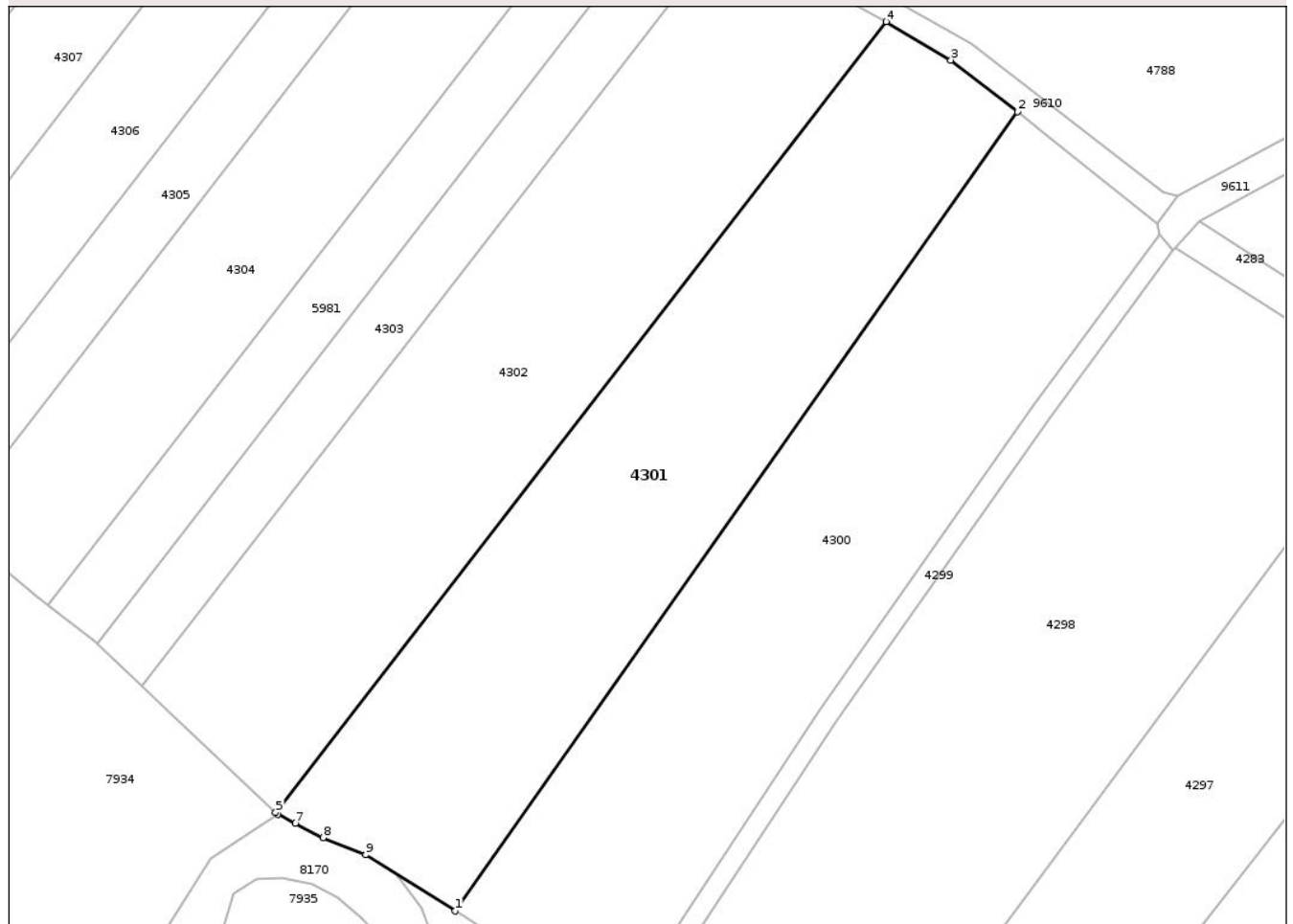
## Anexa Nr. 1 La Partea I

## Teren

Nr cadastral	Suprafața (mp)*	Observații / Referințe
	5.400	

\* Suprafața este determinată în planul de proiecție Stereo 70.

## DETALII LINIARE IMOBIL



## Date referitoare la teren

Crt	Categorie folosință	Intravilan	Suprafața (mp)	Tarla	Parcelă	Nr. topo	Observații / Referințe
1	arabil	NU	5.400	35	302	-	

## Lungime Segmente

1) Valorile lungimilor segmentelor sunt obținute din proiecție în plan.

Punct început	X / Y	Punct sfârșit	X / Y	Lungime segment (** (m)
1	620.919,72 630.483,87	2	621.017,445 630.622,738	169.807
2	621.017,445 630.622,738	3	621.005,901 630.631,711	14.621
3	621.005,901 630.631,711	4	620.994,643 630.638,398	13.094
4	620.994,643 630.638,398	5	620.888,482 630.500,976	173.651
5	620.888,482 630.500,976	6	620.888,823 630.500,653	0.469

Punct început	X / Y	Punct sfârșit	X / Y	Lungime segment (** (m)
6	620.888,823 630.500,653	7	620.891,879 630.499,087	3.434
7	620.891,879 630.499,087	8	620.896,73 630.496,602	5.451
8	620.896,73 630.496,602	9	620.904,112 630.493,648	7.951
9	620.904,112 630.493,648	1	620.919,72 630.483,87	18.418

\*\* Lungimile segmentelor sunt determinate în planul de proiecție Stereo 70 și sunt rotunjite la 1 milimetru.

\*\*\* Distanța dintre puncte este formată din segmente cumulate ce sunt mai mici decât valoarea 1 milimetru.

Neutilizabil în Circuitul Civil

