

**DATE DESPRE IMOBILUL NR. 6984**

Oficiul de Cadastru și Publicitate Imobiliară NEAMȚ
Biroul de Cadastru și Publicitate Imobiliară Targu-Neamt

A. Partea I. Descrierea imobilului

TEREN Extravilan

Adresa: Jud. Neamt

Nr. Crt	Nr cadastral Nr. topografic	Suprafața* (mp)	Observații / Referințe
A1		4.440	Sector cadastral:59 Teren neimprejmuit;

B. Partea II. Proprietari și acte

Inscrieri privitoare la dreptul de proprietate și alte drepturi reale		Referințe
/		
Act Administrativ nr. 43/421, din 19/12/2002 emis de CJPSDPAT NEAMȚ;		
B1	Intabulare, drept de PROPRIETATE, dobandit prin Reconstituire, cota actuala 1/1 1) BOGZA GH VASILE , LIPSĂ CNP 2) COȘOFREȚ V EMILIA , LIPSĂ CNP 3) GRADINARU GH MARIA , LIPSĂ CNP 4) IVAN GH VALERICA , LIPSĂ CNP 5) IOVU V FLORICA , LIPSĂ CNP 6) TUDOR V MARIA , LIPSĂ CNP 7) BOGZA GH PAVEL , LIPSĂ CNP 8) BOGZA GH PETRU , LIPSĂ CNP	A1

C. Partea III. SARCINI .

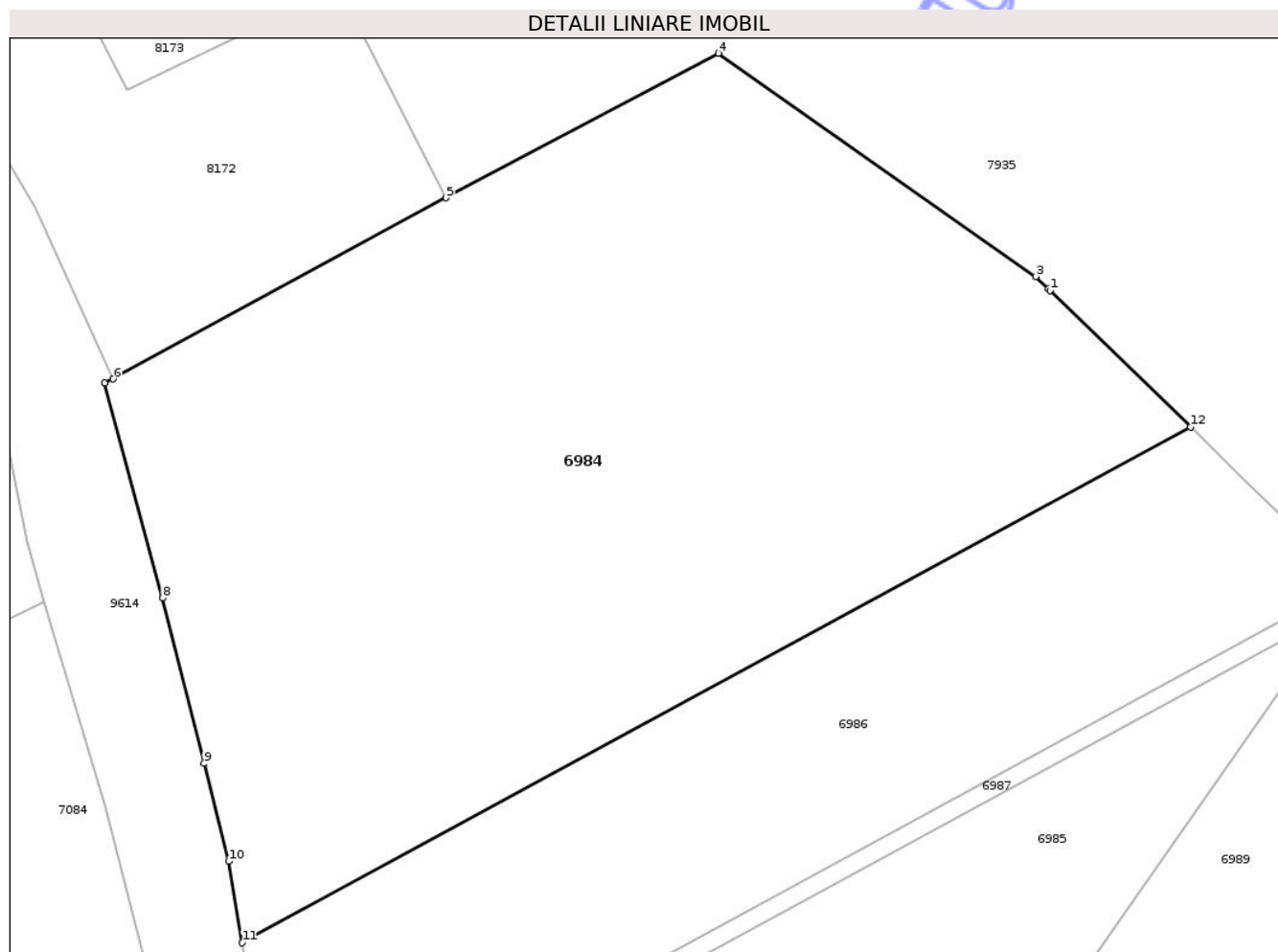
Inscrieri privind dezmembramintele dreptului de proprietate, drepturi reale de garanție și sarcini	Referințe
NU SUNT	

Anexa Nr. 1 La Partea I

Teren

Nr cadastral	Suprafața (mp)*	Observații / Referințe
	4.440	

* Suprafața este determinată în planul de proiecție Stereo 70.



Date referitoare la teren

Crt	Categorie folosință	Intra vilan	Suprafața (mp)	Tarla	Parcelă	Nr. topo	Observații / Referințe
1	arabil	NU	4.440	41	381/4	-	

Lungime Segmente

1) Valorile lungimilor segmentelor sunt obținute din proiecție în plan.

Punct început	X / Y	Punct sfârșit	X / Y	Lungime segment (** (m)
1	620.855,54 630.109,849	2	620.855,379 630.110,006	0.225
2	620.855,379 630.110,006	3	620.854,212 630.111,141	1.628
3	620.854,212 630.111,141	4	620.824,218 630.132,229	36.665
4	620.824,218 630.132,229	5	620.798,515 630.118,578	29.103
5	620.798,515 630.118,578	6	620.767,058 630.101,487	35.8

Punct început	X / Y	Punct sfârșit	X / Y	Lungime segment (** (m)
6	620.767,058 630.101,487	7	620.766,275 630.101,087	0.88
7	620.766,275 630.101,087	8	620.771,735 630.080,805	21.004
8	620.771,735 630.080,805	9	620.775,648 630.065,198	16.091
9	620.775,648 630.065,198	10	620.777,957 630.055,988	9.494
10	620.777,957 630.055,988	11	620.779,248 630.048,278	7.817
11	620.779,248 630.048,278	12	620.868,807 630.096,937	101.923
12	620.868,807 630.096,937	1	620.855,54 630.109,849	18.513

** Lungimile segmentelor sunt determinate în planul de proiecție Stereo 70 și sunt rotunjite la 1 milimetru.

*** Distanța dintre puncte este formată din segmente cumulate ce sunt mai mici decât valoarea 1 milimetru.

Neutilizabil în Circuitul Civil

**DATE DESPRE IMOBILUL NR. 6986**

Oficiul de Cadastru și Publicitate Imobiliară NEAMT
Biroul de Cadastru și Publicitate Imobiliară Targu-Neamt

A. Partea I. Descrierea imobilului

TEREN Extravilan

Adresa: Jud. Neamt

Nr. Crt	Nr cadastral Nr. topografic	Suprafața* (mp)	Observații / Referințe
A1		2.183	Sector cadastral:59 Teren neimprejmuit;

B. Partea II. Proprietari și acte

Inscrieri privitoare la dreptul de proprietate și alte drepturi reale	Referințe
/	
Act Administrativ nr. 69/1674, din 17/03/2004 emis de CJPSDPAT NEAMȚ;	
B1	A1
Intabulare, drept de PROPRIETATE, dobandit prin Reconstituire, cota actuala 1/1	
1) BĂLUȚ GH*P CONSTANTIN, LIPSĂ CNP	

C. Partea III. SARCINI .

Inscrieri privind dezmembramintele dreptului de proprietate, drepturi reale de garanție și sarcini	Referințe
NU SUNT	

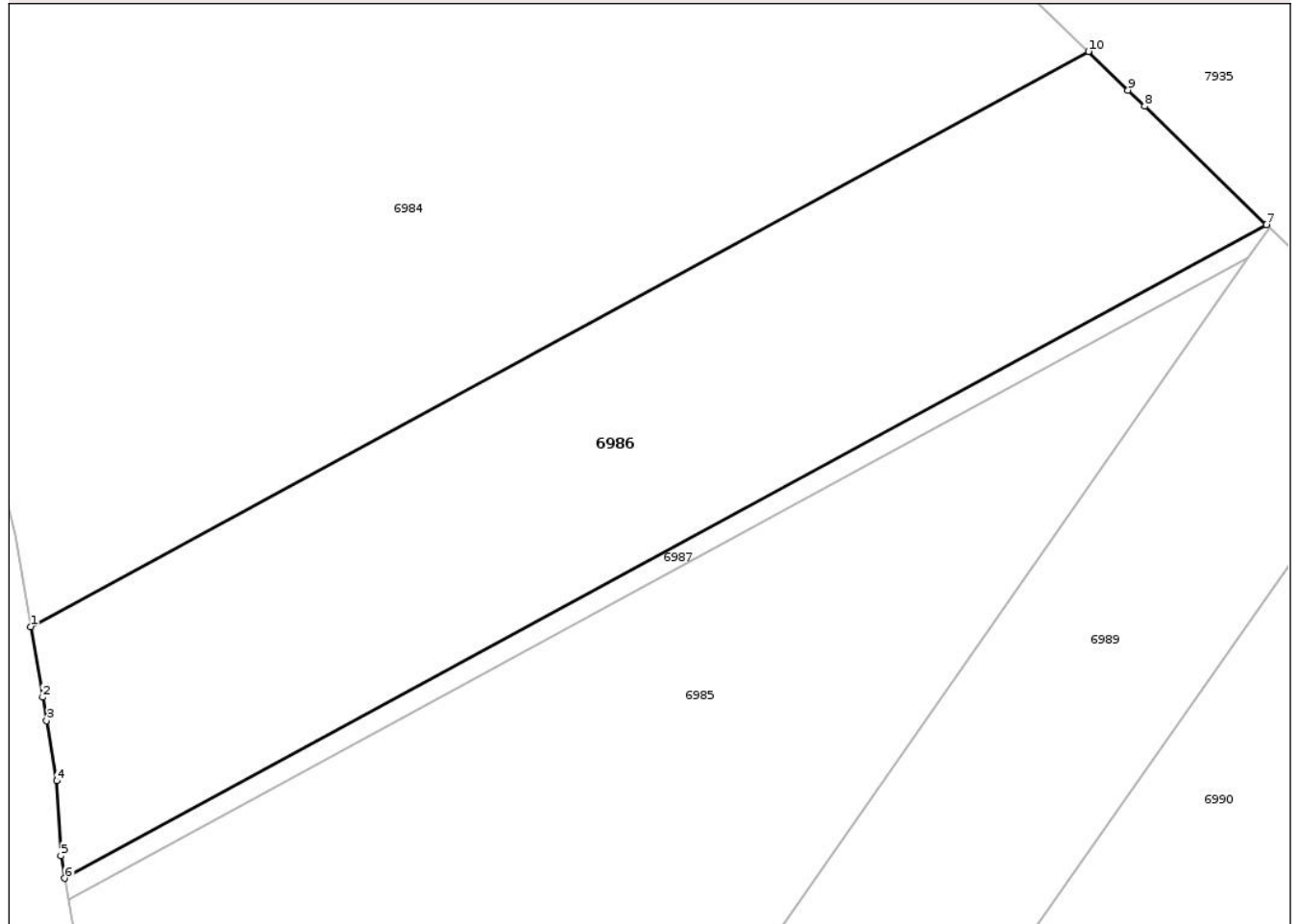
Anexa Nr. 1 La Partea I

Teren

Nr cadastral	Suprafața (mp)*	Observații / Referințe
	2.183	

* Suprafața este determinată în planul de proiecție Stereo 70.

DETALII LINIARE IMOBIL



Date referitoare la teren

Crt	Categorie folosință	Intravilan	Suprafața (mp)	Tarla	Parcelă	Nr. topo	Observații / Referințe
1	arabil	NU	2.183	41	381/5	-	

Lungime Segmente

1) Valorile lungimilor segmentelor sunt obținute din proiecție în plan.

Punct început	X / Y	Punct sfârșit	X / Y	Lungime segment (** (m)
1	620.779,248 630.048,278	2	620.780,25 630.042,296	6.066
2	620.780,25 630.042,296	3	620.780,581 630.040,318	2.006
3	620.780,581 630.040,318	4	620.781,435 630.035,217	5.172
4	620.781,435 630.035,217	5	620.781,786 630.028,878	6.348
5	620.781,786 630.028,878	6	620.782,123 630.026,98	1.928

Punct început	X / Y	Punct sfârșit	X / Y	Lungime segment (** (m)
6	620.782,123 630.026,98	7	620.883,881 630.082,266	115.807
7	620.883,881 630.082,266	8	620.873,578 630.092,294	14.377
8	620.873,578 630.092,294	9	620.872,166 630.093,668	1.97
9	620.872,166 630.093,668	10	620.868,807 630.096,937	4.687
10	620.868,807 630.096,937	1	620.779,248 630.048,278	101.923

** Lungimile segmentelor sunt determinate în planul de proiecție Stereo 70 și sunt rotunjite la 1 milimetru.

*** Distanța dintre puncte este formată din segmente cumulate ce sunt mai mici decât valoarea 1 milimetru.

Neutilizabil în Circuitul Civil

**DATE DESPRE IMOBILUL NR. 6987**

Oficiul de Cadastru și Publicitate Imobiliară NEAMT
 Biroul de Cadastru și Publicitate Imobiliară Targu-Neamt

A. Partea I. Descrierea imobilului

TEREN Extravilan

Adresa: Jud. Neamt

Nr. Crt	Nr cadastral Nr. topografic	Suprafața* (mp)	Observații / Referințe
A1		200	Sector cadastral:59 Teren neimprejmuit;

B. Partea II. Proprietari și acte

Inscrieri privitoare la dreptul de proprietate și alte drepturi reale	Referințe
/	
Act Administrativ nr. 43/17, din 31/03/1997 emis de CJPSDPAT NEAMȚ;	
B1	A1
Intabulare, drept de PROPRIETATE, dobandit prin Reconstituire, cota actuala 1/1 1) ANCUȚA GH ELENA, LIPSĂ CNP	

C. Partea III. SARCINI .

Inscrieri privind dezmembramintele dreptului de proprietate, drepturi reale de garanție și sarcini	Referințe
NU SUNT	

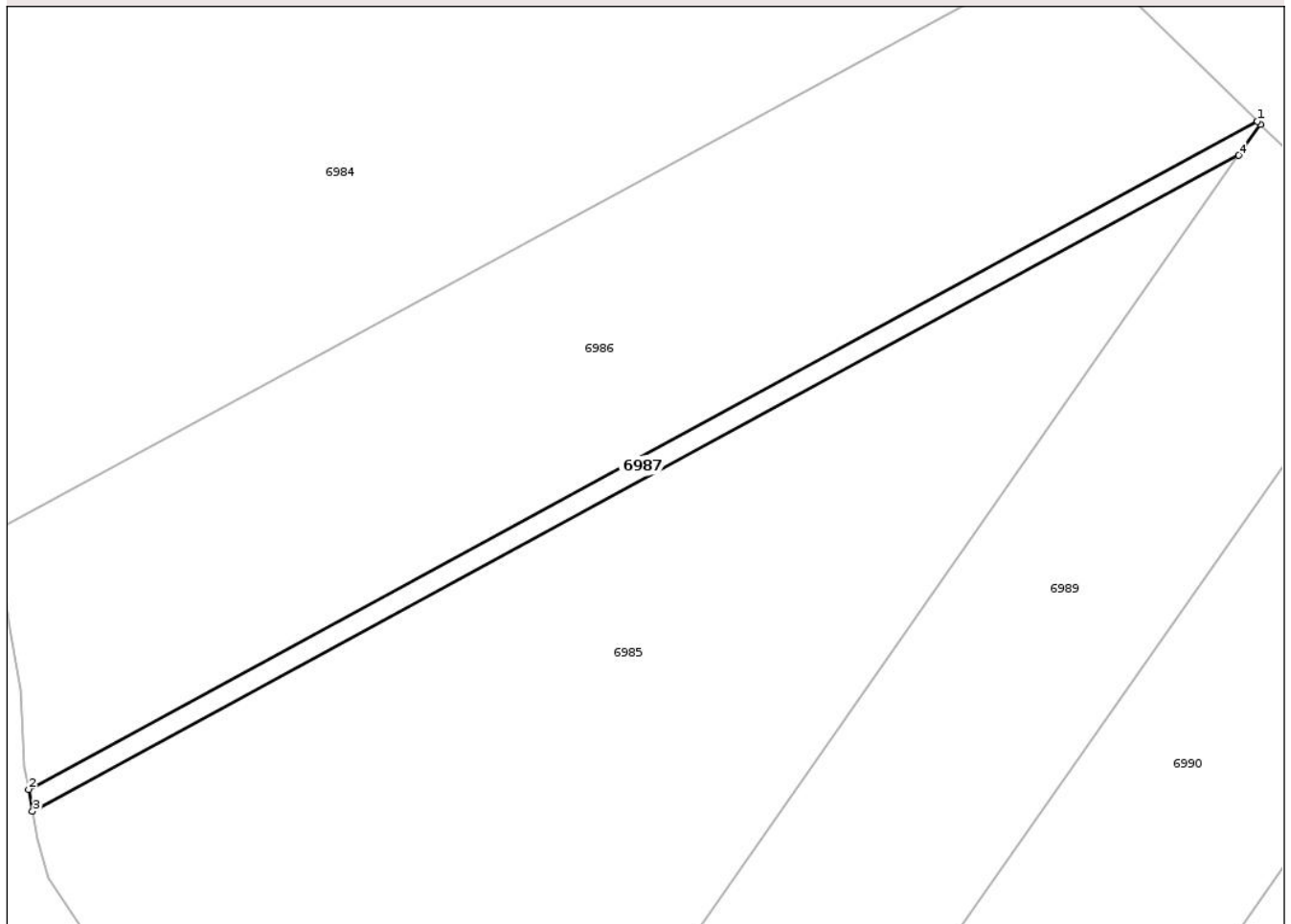
Anexa Nr. 1 La Partea I

Teren

Nr cadastral	Suprafața (mp)*	Observații / Referințe
	200	

* Suprafața este determinată în planul de proiecție Stereo 70.

DETALII LINIARE IMOBIL



Date referitoare la teren

Crt	Categorie folosință	Intra vilan	Suprafața (mp)	Tarla	Parcelă	Nr. topo	Observații / Referințe
1	arabil	NU	200	41	341/8	-	NR. TOPO CORECT PARCELA 381/8

Lungime Segmente

1) Valorile lungimilor segmentelor sunt obținute din proiecție în plan.

Punct început	X / Y	Punct sfârșit	X / Y	Lungime segment (** (m)
1	620.883,881 630.082,266	2	620.782,123 630.026,98	115.807
2	620.782,123 630.026,98	3	620.782,443 630.025,176	1.832
3	620.782,443 630.025,176	4	620.882,338 630.079,45	113.687
4	620.882,338 630.079,45	5	620.884,134 630.082,02	3.135
5	620.884,134 630.082,02	1	620.883,881 630.082,266	0.354

** Lungimile segmentelor sunt determinate în planul de proiecție Stereo 70 și sunt rotunjite la 1 milimetru.

*** Distanța dintre puncte este formată din segmente cumulate ce sunt mai mici decât valoarea 1 milimetru.

Neutilizabil în Circuitul
Civil

**DATE DESPRE IMOBILUL NR. 6988**

Oficiul de Cadastru și Publicitate Imobiliară NEAMT
Biroul de Cadastru și Publicitate Imobiliară Targu-Neamt

A. Partea I. Descrierea imobilului

TEREN Necunoscut

Adresa: Loc. Pastraveni, Str Muncii, Jud. Neamt, ȘI EXTRAVILAN COMUNA PĂSTRĂVENI

Nr. Crt	Nr cadastral Nr. topografic	Suprafața* (mp)	Observații / Referințe
A1		5.300	Sector cadastral:59 Teren neimprejmuit;

B. Partea II. Proprietari și acte

Inscrieri privitoare la dreptul de proprietate și alte drepturi reale	Referințe
/	
Act Administrativ nr. 43/503, din 22/04/1996 emis de CJPSDPAT NEAMȚ;	
B1	A1
Intabulare, drept de PROPRIETATE, dobandit prin Reconstituire, cota actuala 1/1	
1) PĂDURARU I VASILE, LIPSĂ CNP 2) PĂDURARU I GHEORGHE, LIPSĂ CNP 3) PĂDURARU I CATINCA, LIPSĂ CNP 4) PĂDURARU I ION, LIPSĂ CNP 5) ANGHELUȘ I AGRIPINA, LIPSĂ CNP	

C. Partea III. SARCINI .

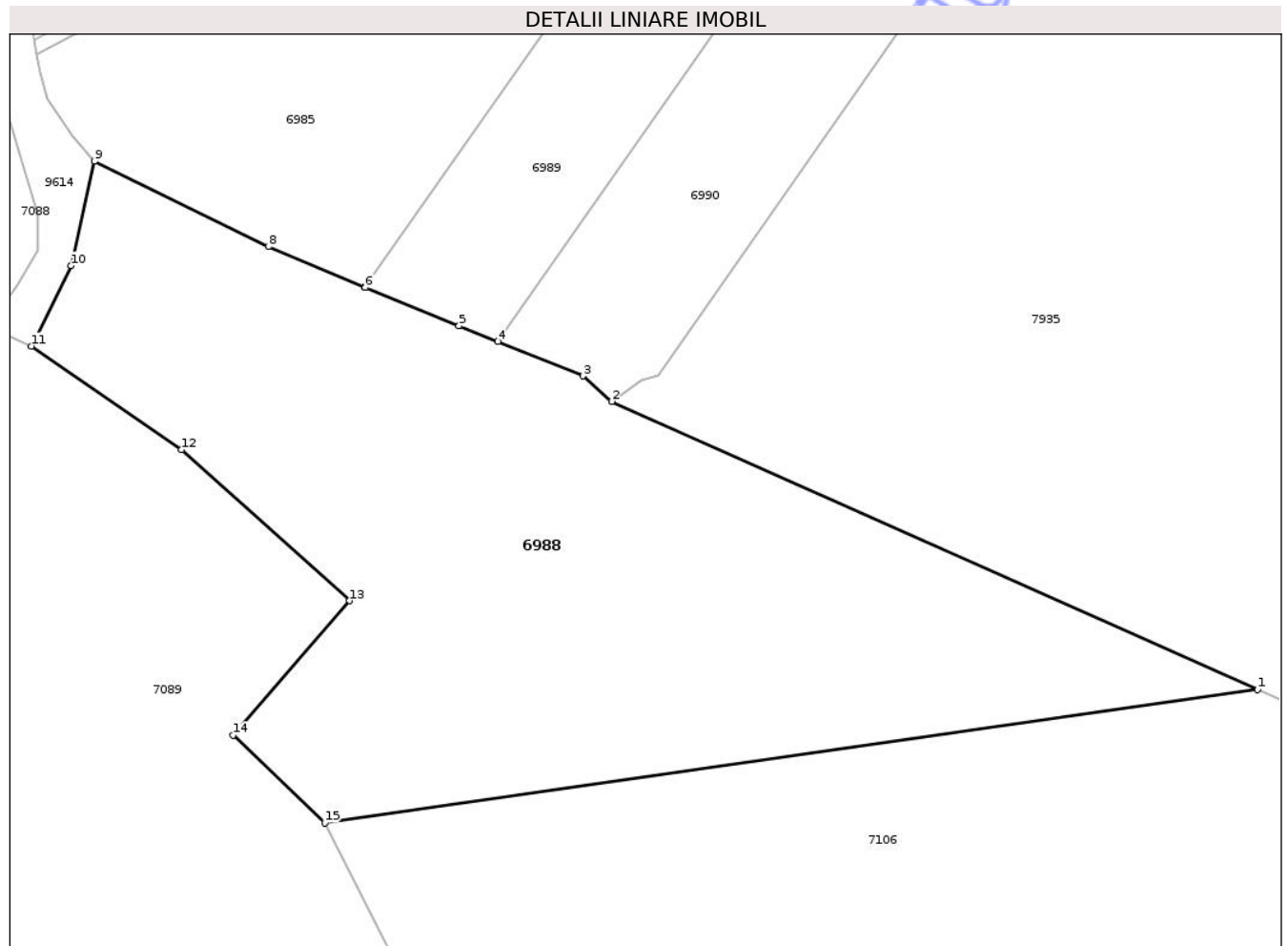
Inscrieri privind dezmembramintele dreptului de proprietate, drepturi reale de garanție și sarcini	Referințe
NU SUNT	

Anexa Nr. 1 La Partea I

Teren

Nr cadastral	Suprafața (mp)*	Observații / Referințe
	5.300	

* Suprafața este determinată în planul de proiecție Stereo 70.



Date referitoare la teren

Crt	Categorie folosință	Intra vilan	Suprafața (mp)	Tarla	Parcelă	Nr. topo	Observații / Referințe
1	arabil	DA	1.431	41	341/5	-	NR. TOPO CORECT TARLA 18, PARCELA 363/5
2	arabil	NU	3.869	41	341/5	-	NR. TOPO CORECT PARCELA 381/5

Lungime Segmente

1) Valorile lungimilor segmentelor sunt obținute din proiecție în plan.

Punct început	X / Y	Punct sfârșit	X / Y	Lungime segment (** (m)
1	620.936,568 629.945,084	2	620.855,009 629.981,431	89.292
2	620.855,009 629.981,431	3	620.851,428 629.984,641	4.81
3	620.851,428 629.984,641	4	620.840,666 629.988,968	11.599
4	620.840,666 629.988,968	5	620.835,722 629.990,955	5.328

Punct început	X / Y	Punct sfârșit	X / Y	Lungime segment (** (m)
5	620.835,722 629.990,955	6	620.823,887 629.995,772	12.778
6	620.823,887 629.995,772	7	620.823,85 629.995,787	0.04
7	620.823,85 629.995,787	8	620.811,663 630.000,936	13.231
8	620.811,663 630.000,936	9	620.789,694 630.011,728	24.476
9	620.789,694 630.011,728	10	620.786,786 629.998,54	13.505
10	620.786,786 629.998,54	11	620.781,757 629.988,4	11.318
11	620.781,757 629.988,4	12	620.800,684 629.975,346	22.991
12	620.800,684 629.975,346	13	620.821,921 629.956,276	28.544
13	620.821,921 629.956,276	14	620.807,217 629.939,331	22.435
14	620.807,217 629.939,331	15	620.818,779 629.928,262	16.006
15	620.818,779 629.928,262	1	620.936,568 629.945,084	118.985

** Lungimile segmentelor sunt determinate în planul de proiecție Stereo 70 și sunt rotunjite la 1 milimetru.

*** Distanța dintre puncte este formată din segmente cumulate ce sunt mai mici decât valoarea 1 milimetru.

**DATE DESPRE IMOBILUL NR. 6990**

Oficiul de Cadastru și Publicitate Imobiliară NEAMT
 Biroul de Cadastru și Publicitate Imobiliară Targu-Neamt

A. Partea I. Descrierea imobilului

TEREN Extravilan

Adresa: Jud. Neamt

Nr. Crt	Nr cadastral Nr. topografic	Suprafața* (mp)	Observații / Referințe
A1		1.800	Sector cadastral:59 Teren neimprejmuit;

B. Partea II. Proprietari și acte

Inscrieri privitoare la dreptul de proprietate și alte drepturi reale	Referințe
/	
Act Administrativ nr. 43/182, din 30/11/1995 emis de CJPSDPAT NEAMȚ;	
B1	A1
Intabulare, drept de PROPRIETATE, dobandit prin Reconstituire, cota actuala 1/1	
1) PĂDURARU I IOAN, LIPSĂ CNP	

C. Partea III. SARCINI .

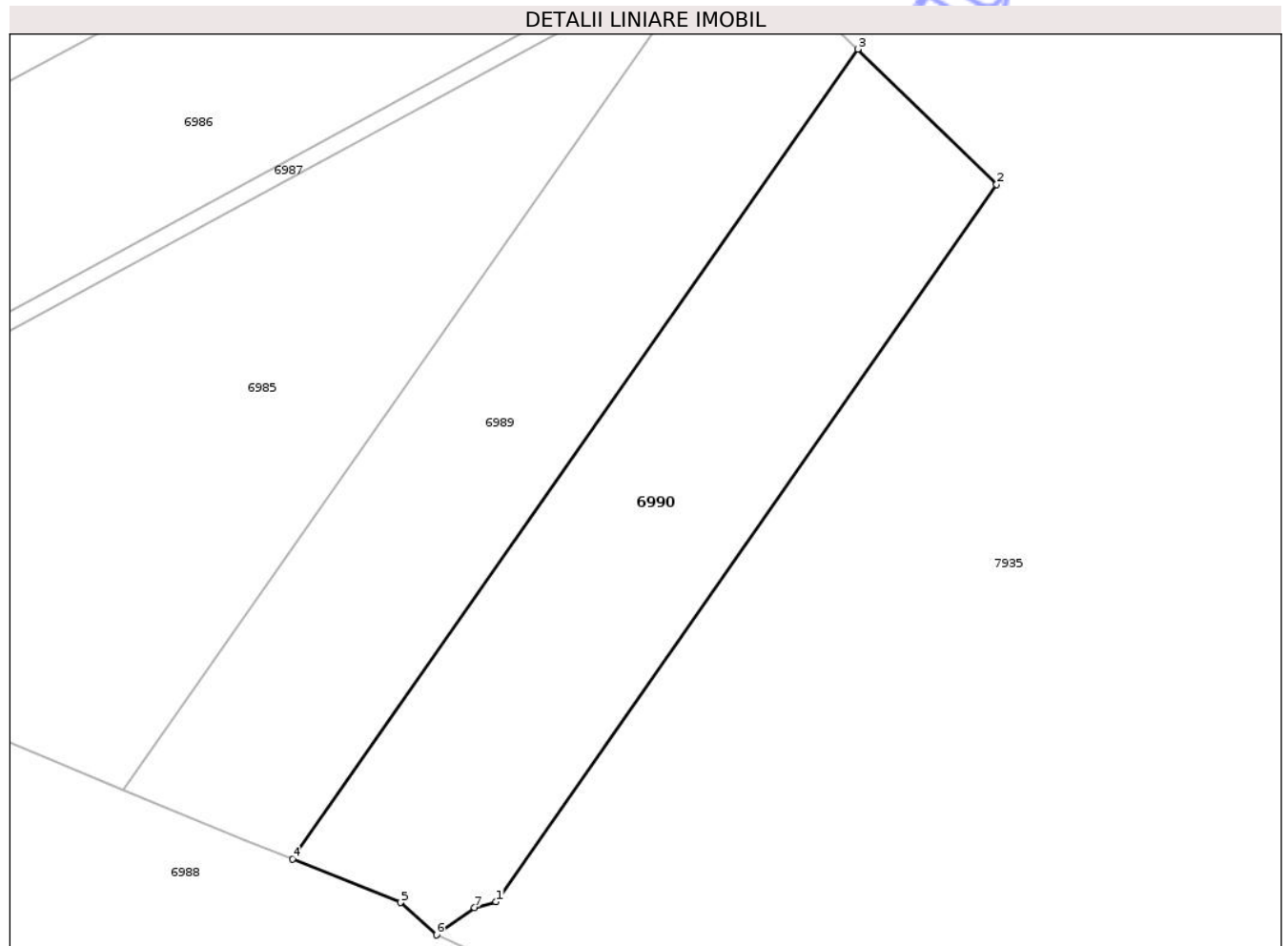
Inscrieri privind dezmembramintele dreptului de proprietate, drepturi reale de garanție și sarcini	Referințe
NU SUNT	

Anexa Nr. 1 La Partea I

Teren

Nr cadastral	Suprafața (mp)*	Observații / Referințe
	1.800	

* Suprafața este determinată în planul de proiecție Stereo 70.



Date referitoare la teren

Crt	Categorie folosință	Intra vilan	Suprafața (mp)	Tarla	Parcelă	Nr. topo	Observații / Referințe
1	arabil	NU	1.800	41	38/19	-	NR. TOPO CORECT PARCELA 381/19

Lungime Segmente

1) Valorile lungimilor segmentelor sunt obținute din proiecție în plan.

Punct început	X / Y	Punct sfârșit	X / Y	Lungime segment (** (m)
1	620.860,948 629.984,727	2	620.910,813 630.056,055	87.03
2	620.910,813 630.056,055	3	620.896,979 630.069,519	19.304
3	620.896,979 630.069,519	4	620.840,666 629.988,968	98.283
4	620.840,666 629.988,968	5	620.851,428 629.984,641	11.599
5	620.851,428 629.984,641	6	620.855,009 629.981,431	4.81

Punct început	X / Y	Punct sfârșit	X / Y	Lungime segment (** (m)
6	620.855,009 629.981,431	7	620.858,808 629.984,149	4.671
7	620.858,808 629.984,149	1	620.860,948 629.984,727	2.216

** Lungimile segmentelor sunt determinate în planul de proiecție Stereo 70 și sunt rotunjite la 1 milimetru.

*** Distanța dintre puncte este formată din segmente cumulate ce sunt mai mici decât valoarea 1 milimetru.

Neutilizabil în Circuitul Civil



DATE DESPRE IMOBILUL NR. 6985

Oficiul de Cadastru și Publicitate Imobiliară NEAMT
Biroul de Cadastru și Publicitate Imobiliară Targu-Neamt

A. Partea I. Descrierea imobilului

TEREN Necunoscut

Adresa: Loc. Pastraveni, Str Muncii, Jud. Neamt, ȘI EXTRAVILAN COMUNA PĂSTRĂVENI

Nr. Crt	Nr cadastral Nr. topografic	Suprafața* (mp)	Observații / Referințe
A1		2.786	Sector cadastral:59 Teren neimprejmuit;

B. Partea II. Proprietari și acte

Inscrieri privitoare la dreptul de proprietate și alte drepturi reale	Referințe
/	
Act Administrativ nr. 7723, din 31/10/2025 emis de COMUNA PĂSTRĂVENI;	
B1	Inscrierea posesiei, drept de PROPRIETATE, dobandit prin Lege, cota actuala 1/1
	1) NEIDENTIFICAT NEIDENTIFICAT, PROPRIETAR NEIDENTIFICAT
Act Normativ nr. 7, din 13/03/1996 emis de PARLAMENTUL ROMÂNIEI;	
B2	Se notează mențiunea de proprietar neidentificat.

C. Partea III. SARCINI .

Inscrieri privind dezmembramintele dreptului de proprietate, drepturi reale de garanție și sarcini	Referințe
NU SUNT	

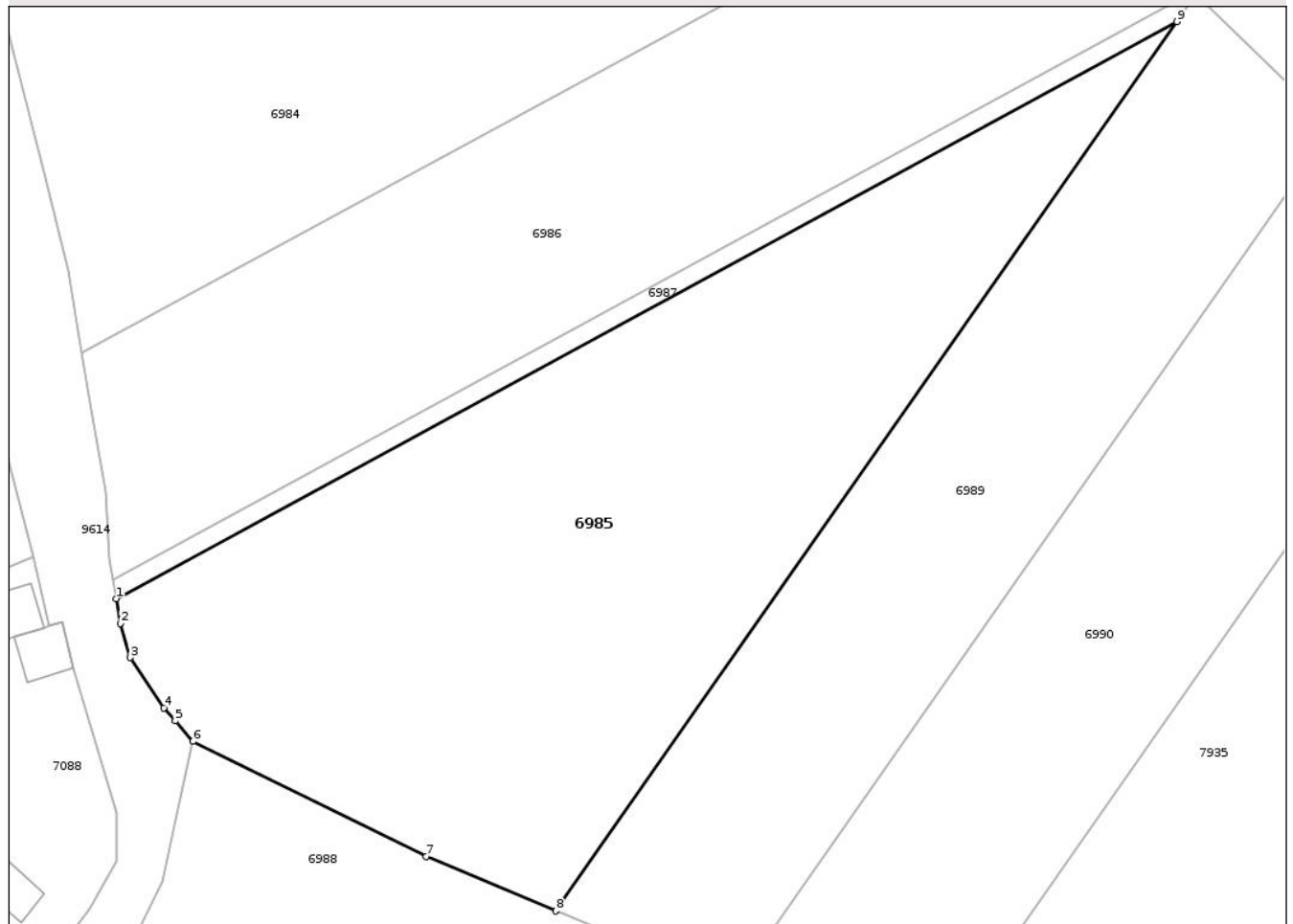
Anexa Nr. 1 La Partea I

Teren

Nr cadastral	Suprafața (mp)*	Observații / Referințe
	2.786	

* Suprafața este determinată în planul de proiecție Stereo 70.

DETALII LINIARE IMOBIL



Date referitoare la teren

Crt	Categorie folosință	Intra vilan	Suprafața (mp)	Tarla	Parcelă	Nr. topo	Observații / Referințe
1	arabil	DA	176	41	381	-	
2	arabil	NU	2.610	41	381	-	

Lungime Segmente

1) Valorile lungimilor segmentelor sunt obținute din proiecție în plan.

Punct început	X / Y	Punct sfârșit	X / Y	Lungime segment (** (m))
1	620.782,443 630.025,176	2	620.782,858 630.022,835	2.377
2	620.782,858 630.022,835	3	620.783,784 630.019,623	3.343
3	620.783,784 630.019,623	4	620.786,959 630.014,897	5.693
4	620.786,959 630.014,897	5	620.788,025 630.013,661	1.633

Punct început	X / Y	Punct sfârșit	X / Y	Lungime segment (** (m)
5	620.788,025 630.013,661	6	620.789,694 630.011,728	2.554
6	620.789,694 630.011,728	7	620.811,663 630.000,936	24.476
7	620.811,663 630.000,936	8	620.823,85 629.995,787	13.231
8	620.823,85 629.995,787	9	620.882,338 630.079,45	102.08
9	620.882,338 630.079,45	1	620.782,443 630.025,176	113.687

** Lungimile segmentelor sunt determinate în planul de proiecție Stereo 70 și sunt rotunjite la 1 milimetru.

*** Distanța dintre puncte este formată din segmente cumulate ce sunt mai mici decât valoarea 1 milimetru.

Neutilizabil în Circuitul Civil

**DATE DESPRE IMOBILUL NR. 6989**

Oficiul de Cadastru și Publicitate Imobiliară NEAMT
Biroul de Cadastru și Publicitate Imobiliară Targu-Neamt

A. Partea I. Descrierea imobilului

TEREN Extravilan

Adresa: Jud. Neamt

Nr. Crt	Nr cadastral Nr. topografic	Suprafața* (mp)	Observații / Referințe
A1		1.800	Sector cadastral:59 Teren neimprejmuit;

B. Partea II. Proprietari și acte

Inscrieri privitoare la dreptul de proprietate și alte drepturi reale	Referințe
/	
Act Administrativ nr. 43/187, din 28/03/2001 emis de CJPSDPAT NEAMȚ;	
B1	A1
Intabulare, drept de PROPRIETATE, dobandit prin Reconstituire, cota actuala 1/1	
1) PADURARU V GHEORGHE, LIPSĂ CNP	

C. Partea III. SARCINI .

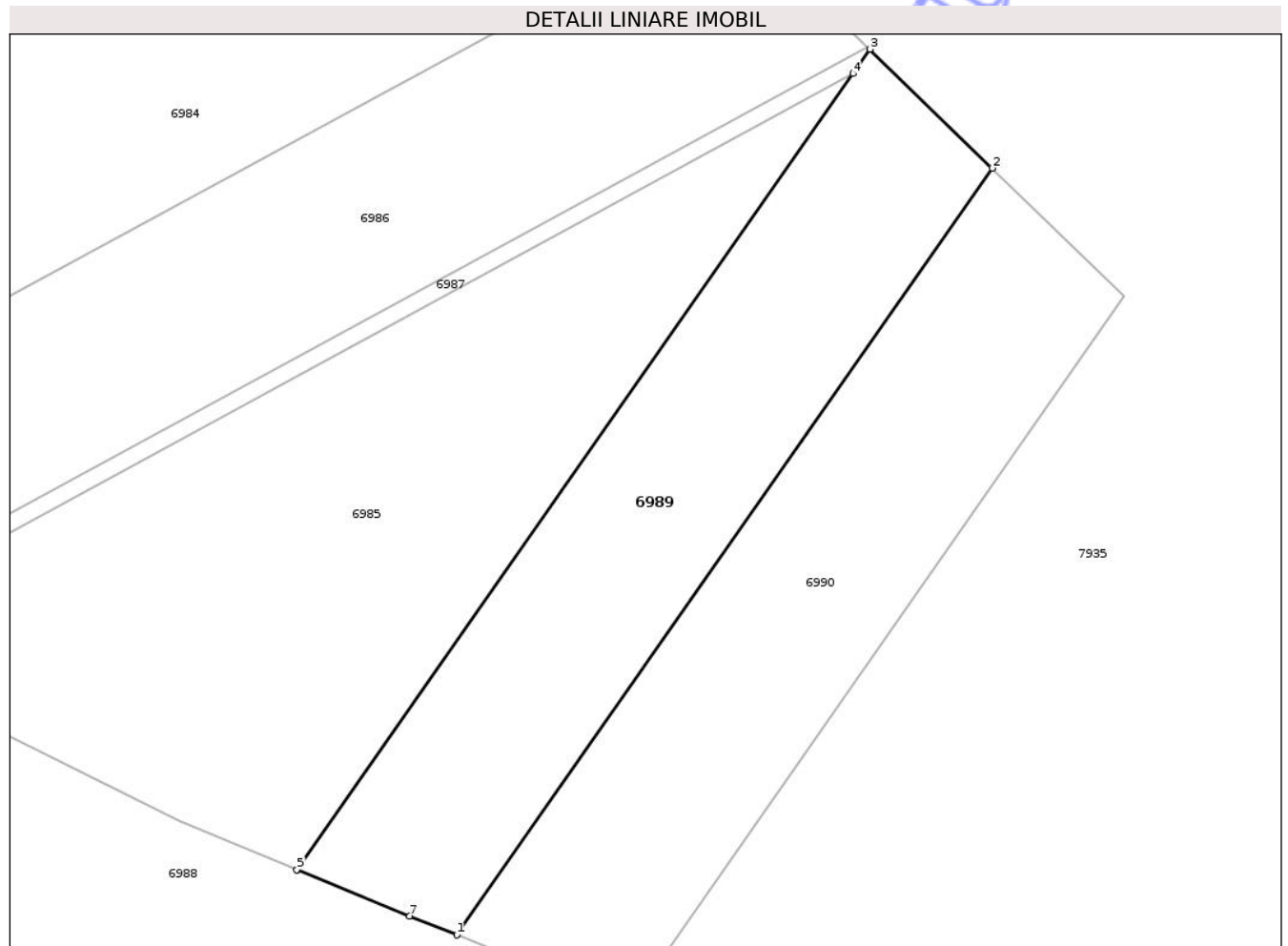
Inscrieri privind dezmembramintele dreptului de proprietate, drepturi reale de garanție și sarcini	Referințe
NU SUNT	

Anexa Nr. 1 La Partea I

Teren

Nr cadastral	Suprafața (mp)*	Observații / Referințe
	1.800	

* Suprafața este determinată în planul de proiecție Stereo 70.



Date referitoare la teren

Crt	Categorie folosință	Intra vilan	Suprafața (mp)	Tarla	Parcelă	Nr. topo	Observații / Referințe
1	arabil	NU	1.800	41	381/1	-	

Lungime Segmente

1) Valorile lungimilor segmentelor sunt obținute din proiecție în plan.

Punct început	X / Y	Punct sfârșit	X / Y	Lungime segment (** (m)
1	620.840,666 629.988,968	2	620.896,979 630.069,519	98.283
2	620.896,979 630.069,519	3	620.884,134 630.082,02	17.923
3	620.884,134 630.082,02	4	620.882,338 630.079,45	3.135
4	620.882,338 630.079,45	5	620.823,85 629.995,787	102.08
5	620.823,85 629.995,787	6	620.823,887 629.995,772	0.04

Punct început	X / Y	Punct sfârșit	X / Y	Lungime segment (** (m)
6	620.823,887 629.995,772	7	620.835,722 629.990,955	12.778
7	620.835,722 629.990,955	1	620.840,666 629.988,968	5.328

** Lungimile segmentelor sunt determinate în planul de proiecție Stereo 70 și sunt rotunjite la 1 milimetru.

*** Distanța dintre puncte este formată din segmente cumulate ce sunt mai mici decât valoarea 1 milimetru.

Neutilizabil în Circuitul Civil

