



DATE DESPRE IMOBILUL NR. 6016

Oficiul de Cadastru și Publicitate Imobiliară NEAMT
Biroul de Cadastru și Publicitate Imobiliară Targu-Neamt

A. Partea I. Descrierea imobilului

TEREN Intravilan

Adresa: Loc. Pastraveni, Jud. Neamt

Nr. Crt	Nr cadastral Nr. topografic	Suprafața* (mp)	Observații / Referințe
A1	51578	1.894	Sector cadastral:70 Teren neimprejmuit;

Construcții

Crt	Nr cadastral Nr. topografic	Adresa	Observații / Referințe
A1.1	51578-C1	Loc. Pastraveni, Jud. Neamt	Nr. niveluri:2; S. construita la sol:698 mp; S. construita desfasurata:1396 mp; Locuință (Pavilion casa Orele Astrale): Construcție S + P din anul 1998, cu fundații din beton, zidărie cărămidă, acoperiș tip șarpantă, învelitoare din tablă Planja

B. Partea II. Proprietari și acte

Inscrieri privitoare la dreptul de proprietate și alte drepturi reale	Referințe
3418 / 06/02/2019	
Act Notarial nr. Act de dezmembrare aut. nr. 238, din 06/02/2019 emis de NP Bloju Veronica;	
B1	Se infiinteaza cartea funciara 51578 a imobilului cu numarul cadastral 51578/Pastraveni, rezultat din dezmembrarea imobilului cu numarul cadastral 468 inscris in cartea funciara 50059;
Act Administrativ nr. 10, din 23/05/2002 emis de Primaria Pastraveni (PVRF nr. 2243/14.08.2003 și hotararea nr. 650/2007 - Guvernul Romaniei);	
B2	Intabulare, drept de PROPRIETATE, dobandit prin Conventie, cota actuala 1/1
1) JUDETUL NEAMT, CIF:999999999999, - DOMENIU PUBLIC	
OBSERVATII: pozitie transcrisa din CF 50059/Pastraveni, inscrisa prin incheierea nr. 6903 din 09/12/2008; (provenita din conversia CF 430)	

C. Partea III. SARCINI .

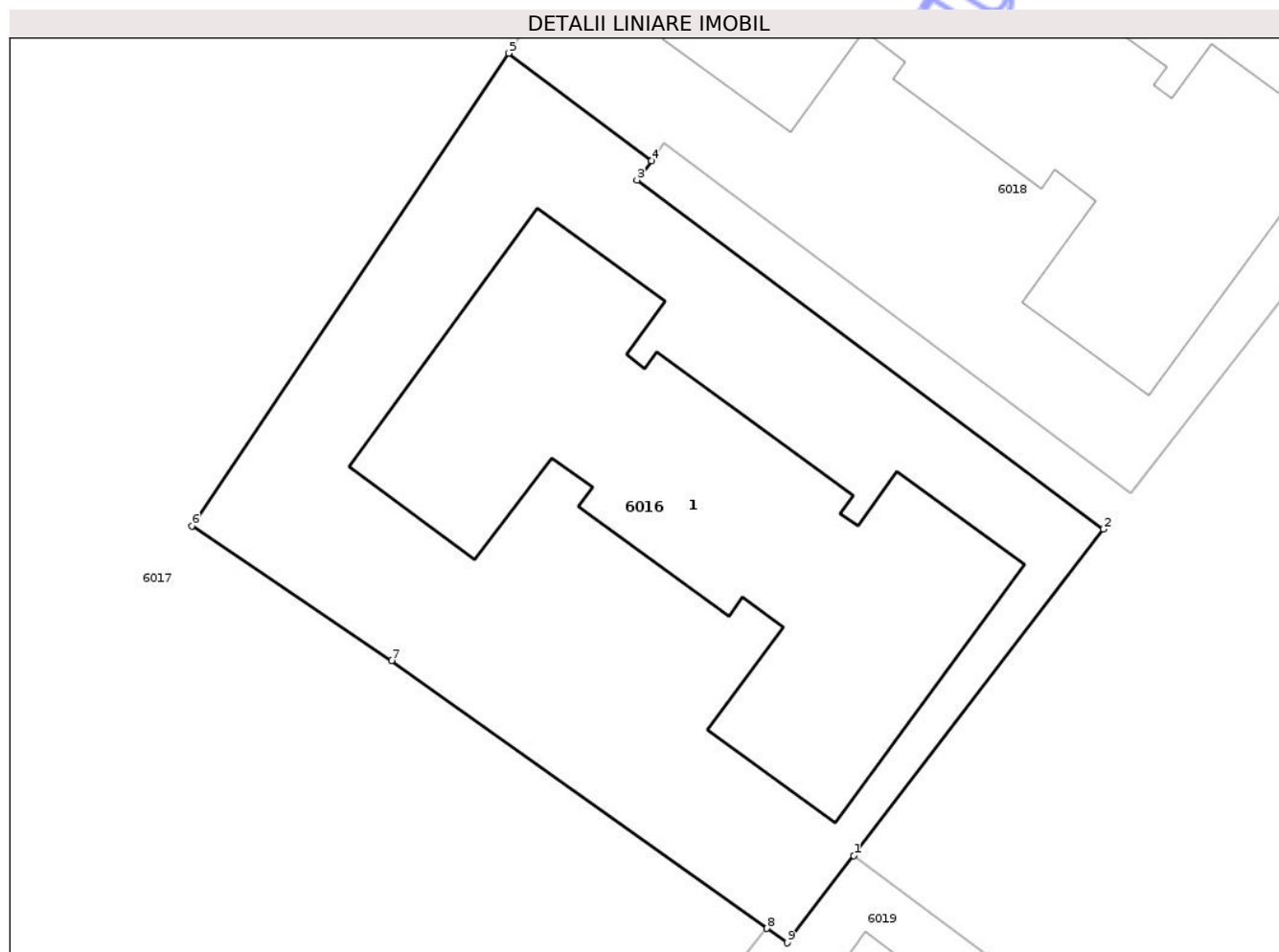
Inscrieri privind dezmembramintele dreptului de proprietate, drepturi reale de garanție și sarcini	Referințe
NU SUNT	

Anexa Nr. 1 La Partea I

Teren

Nr cadastral	Suprafața (mp)*	Observații / Referințe
51578	1.894	

* Suprafața este determinată în planul de proiecție Stereo 70.



Date referitoare la teren

Crt	Categorie folosință	Intra vilan	Suprafața (mp)	Tarla	Parcelă	Nr. topo	Observații / Referințe
1	curți constructii	DA	1.894	31	576	-	

Date referitoare la construcții

Crt	Număr	Destinație construcție	Supraf. (mp)	Situație juridică	Observații / Referințe
A1.1	51578-C1	construcții de locuințe	698	Cu acte	Nr. niveluri:2; S. construita la sol:698 mp; S. construita desfasurata:1396 mp; Locuință (Pavilion casa Orele Astrale): Construcție S + P din anul 1998, cu fundații din beton, zidărie cărămidă, acoperiș tip șarpantă, învelitoare din tablă Planja

Lungime Segmente

1) Valorile lungimilor segmentelor sunt obținute din proiecție în plan.

Punct început	X / Y	Punct sfârșit	X / Y	Lungime segment (** (m)
1	618.476,542 630.311,186	2	618.493,762 630.333,673	28.323
2	618.493,762 630.333,673	3	618.461,586 630.357,746	40.185

Punct început	X / Y	Punct sfârșit	X / Y	Lungime segment (** (m)
3	618.461,586 630.357,746	4	618.462,584 630.359,075	1.661
4	618.462,584 630.359,075	5	618.452,738 630.366,47	12.314
5	618.452,738 630.366,47	6	618.430,894 630.333,904	39.214
6	618.430,894 630.333,904	7	618.444,659 630.324,606	16.61
7	618.444,659 630.324,606	8	618.470,549 630.306,164	31.787
8	618.470,549 630.306,164	9	618.471,938 630.305,174	1.706
9	618.471,938 630.305,174	1	618.476,542 630.311,186	7.572

** Lungimile segmentelor sunt determinate în planul de proiecție Stereo 70 și sunt rotunjite la 1 milimetru.

*** Distanța dintre puncte este formată din segmente cumulate ce sunt mai mici decât valoarea 1 milimetru.



DATE DESPRE IMOBILUL NR. 6018

Oficiul de Cadastru și Publicitate Imobiliară NEAMT
Biroul de Cadastru și Publicitate Imobiliară Targu-Neamt

A. Partea I. Descrierea imobilului

TEREN Intravilan

Adresa: Loc. Pastraveni, Jud. Neamt

Nr. Crt	Nr cadastral Nr. topografic	Suprafața* (mp)	Observații / Referințe
A1	51577	1.793	Sector cadastral:70 Teren neimprejmuit;

Construcții

Crt	Nr cadastral Nr. topografic	Adresa	Observații / Referințe
A1.1	51577-C1	Loc. Pastraveni, Jud. Neamt	Nr. niveluri:3; S. construita la sol:696 mp; S. construita desfasurata:1392 mp; Locuință (Pavilion casa Ecumenica): Construcție S + P + M din anul 2000, cu fundații din beton, pereți lemn, acoperiș tip șarpantă, învelitoare din țiglă.

B. Partea II. Proprietari și acte

Inscrieri privitoare la dreptul de proprietate și alte drepturi reale	Referințe
3418 / 06/02/2019	
Act Notarial nr. Act de dezmembrare aut. nr. 238, din 06/02/2019 emis de NP Bloju Veronica;	
B1	Se infiinteaza cartea funciara 51577 a imobilului cu numarul cadastral 51577/Pastraveni, rezultat din dezmembrarea imobilului cu numarul cadastral 468 inscris in cartea funciara 50059;
Act Administrativ nr. 10, din 23/05/2002 emis de Primaria Pastraveni (PVRF nr. 2243/14.08.2003 și hotararea nr. 650/2007 - Guvernul Romaniei);	
B2	Intabulare, drept de PROPRIETATE, dobandit prin Conventie, cota actuala 1/1
1) JUDETUL NEAMT, CIF:999999999999, - DOMENIU PUBLIC	
OBSERVATII: pozitie transcrisa din CF 50059/Pastraveni, inscrisa prin incheierea nr. 6903 din 09/12/2008; (provenita din conversia CF 430)	

C. Partea III. SARCINI .

Inscrieri privind dezmembramintele dreptului de proprietate, drepturi reale de garanție și sarcini	Referințe
NU SUNT	

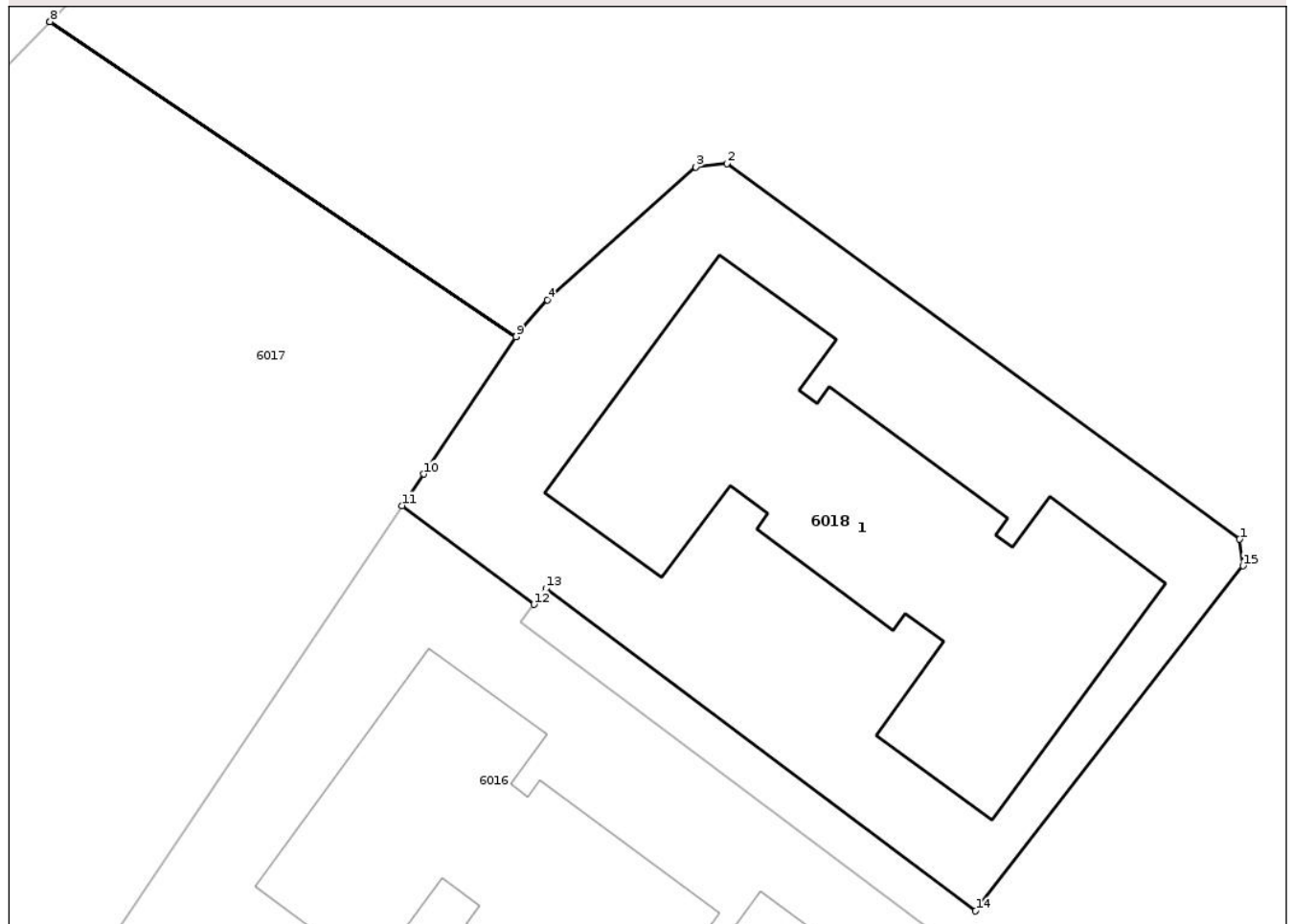
Anexa Nr. 1 La Partea I

Teren

Nr cadastral	Suprafața (mp)*	Observații / Referințe
51577	1.793	

* Suprafața este determinată în planul de proiecție Stereo 70.

DETALII LINIARE IMOBIL



Date referitoare la teren

Crt	Categorie folosință	Intra vilan	Suprafața (mp)	Tarla	Parcelă	Nr. topo	Observații / Referințe
1	curți constructii	DA	1.793	31	576	-	

Date referitoare la construcții

Crt	Număr	Destinație construcție	Supraf. (mp)	Situație juridică	Observații / Referințe
A1.1	51577-C1	construcții de locuințe	696	Cu acte	Nr. niveluri:3; S. construita la sol:696 mp; S. construita desfasurata:1392 mp; Locuință (Pavilion casa Ecumenica): Construcție S + P + M din anul 2000, cu fundații din beton, pereți lemn, acoperiș tip șarpantă, învelitoare din țiglă.

Lungime Segmente

1) Valorile lungimilor segmentelor sunt obținute din proiecție în plan.

Punct început	X / Y	Punct sfârșit	X / Y	Lungime segment (** (m)
1	618.515,44 630.363,953	2	618.477,046 630.392,061	47.582
2	618.477,046 630.392,061	3	618.474,709 630.391,808	2.351

Punct început	X / Y	Punct sfârșit	X / Y	Lungime segment (** (m)
3	618.474,709 630.391,808	4	618.463,604 630.381,864	14.907
4	618.463,604 630.381,864	5	618.461,653 630.379,686	2.923
5	618.461,653 630.379,686	6	618.461,267 630.379,115	0.689
6	618.461,267 630.379,115	7	618.426,372 630.402,683	42.109
7	618.426,372 630.402,683	8	618.426,37 630.402,682	0.002
8	618.426,37 630.402,682	9	618.461,266 630.379,113	42.109
9	618.461,266 630.379,113	10	618.454,326 630.368,838	12.399
10	618.454,326 630.368,838	11	618.452,738 630.366,47	2.851
11	618.452,738 630.366,47	12	618.462,584 630.359,075	12.314
12	618.462,584 630.359,075	13	618.463,488 630.360,279	1.506
13	618.463,488 630.360,279	14	618.495,652 630.336,146	40.211
14	618.495,652 630.336,146	15	618.515,676 630.361,975	32.682
15	618.515,676 630.361,975	1	618.515,44 630.363,953	1.993

** Lungimile segmentelor sunt determinate în planul de proiecție Stereo 70 și sunt rotunjite la 1 milimetru.

*** Distanța dintre puncte este formată din segmente cumulate ce sunt mai mici decât valoarea 1 milimetru.



DATE DESPRE IMOBILUL NR. 6019

Oficiul de Cadastru și Publicitate Imobiliară NEAMT
Biroul de Cadastru și Publicitate Imobiliară Targu-Neamt

A. Partea I. Descrierea imobilului

TEREN Intravilan

Adresa: Loc. Pastraveni, Jud. Neamt

Nr. Crt	Nr cadastral Nr. topografic	Suprafața* (mp)	Observații / Referințe
A1	51579	2.014	Sector cadastral:70 Teren neimprejmuit;

Construcții

Crt	Nr cadastral Nr. topografic	Adresa	Observații / Referințe
A1.1	51579-C1	Loc. Pastraveni, Jud. Neamt	Nr. niveluri:2; S. construita la sol:696 mp; S. construita desfasurata:1392 mp; Locuință (Pavilion casa Haas): Construcție S + P + Mdin anul 2000, cu fundații din beton, pereți lemn, acoperiș tip șarpantă, învelitoare din țiglă.

B. Partea II. Proprietari și acte

Inscrieri privitoare la dreptul de proprietate și alte drepturi reale	Referințe
3418 / 06/02/2019	
Act Notarial nr. Act de dezmembrare aut. nr. 238, din 06/02/2019 emis de NP Bloju Veronica;	
B1	Se infiinteaza cartea funciara 51579 a imobilului cu numarul cadastral 51579/Pastraveni, rezultat din dezmembrarea imobilului cu numarul cadastral 468 inscris in cartea funciara 50059;
	A1
Act Administrativ nr. 10, din 23/05/2002 emis de Primaria Pastraveni (PVRF nr. 2243/14.08.2003 si hotararea nr. 650/2007 - Guvernul Romaniei);	
B2	Intabulare, drept de PROPRIETATE, dobandit prin Conventie, cota actuala 1/1
	A1, A1.1
	1) JUDETUL NEAMT , CIF:999999999999, - DOMENIU PUBLIC <i>OBSERVATII: pozitie transcrisa din CF 50059/Pastraveni, inscrisa prin incheierea nr. 6903 din 09/12/2008; (provenita din conversia CF 430)</i>

C. Partea III. SARCINI .

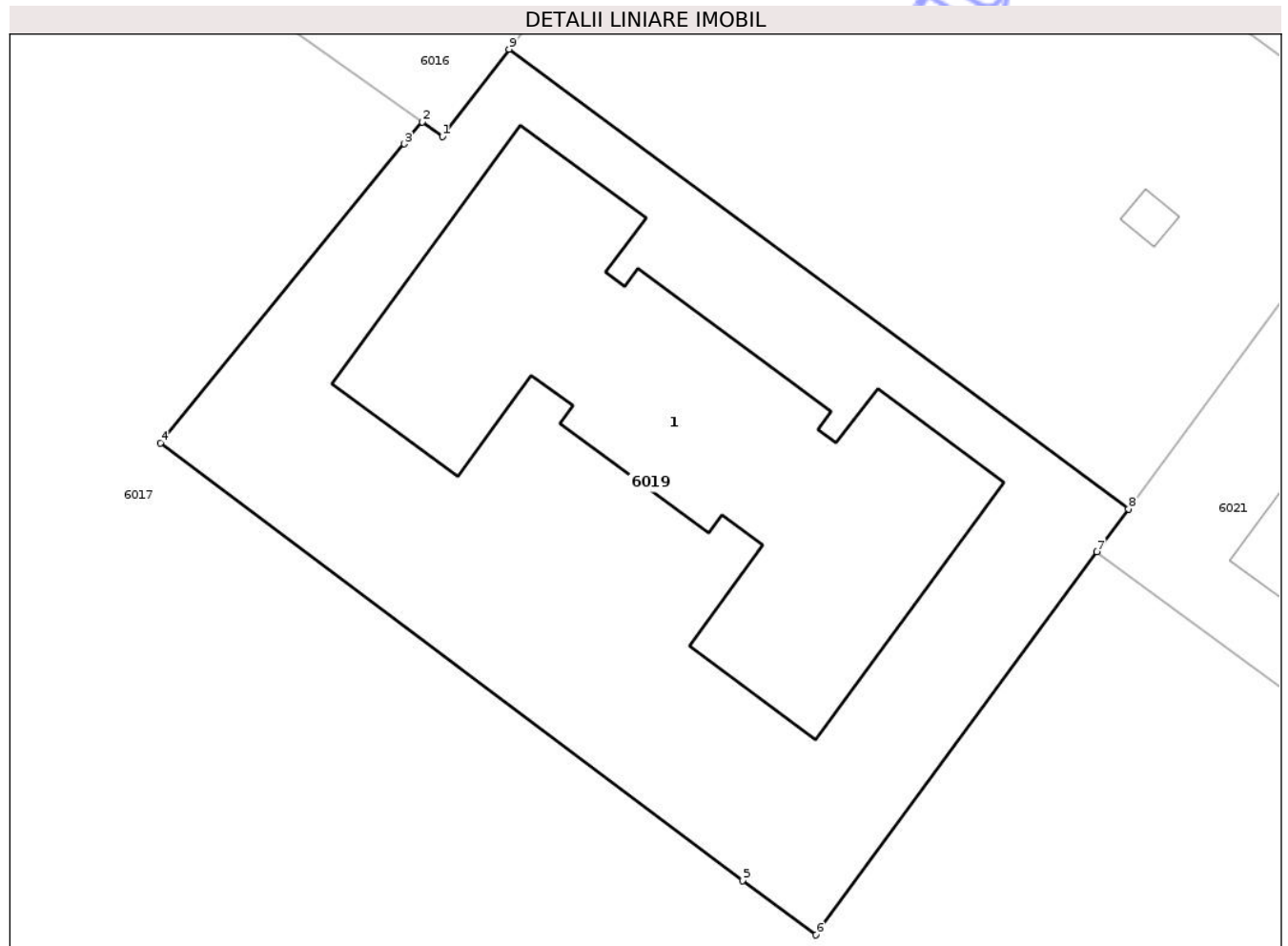
Inscrieri privind dezmembramintele dreptului de proprietate, drepturi reale de garanție și sarcini	Referințe
NU SUNT	

Anexa Nr. 1 La Partea I

Teren

Nr cadastral	Suprafața (mp)*	Observații / Referințe
51579	2.014	

* Suprafața este determinată în planul de proiecție Stereo 70.



Date referitoare la teren

Crt	Categorie folosință	Intravilan	Suprafața (mp)	Tarla	Parcelă	Nr. topo	Observații / Referințe
1	curți constructii	DA	2.014	31	576	-	

Date referitoare la construcții

Crt	Număr	Destinație construcție	Supraf. (mp)	Situație juridică	Observații / Referințe
A1.1	51579-C1	construcții de locuințe	696	Cu acte	Nr. niveluri:2; S. construita la sol:696 mp; S. construita desfasurata:1392 mp; Locuință (Pavilion casa Haas): Construcție S + P + M din anul 2000, cu fundații din beton, pereți lemn, acoperiș tip șarpantă, învelitoare din țiglă.

Lungime Segmente

1) Valorile lungimilor segmentelor sunt obținute din proiecție în plan.

Punct început	X / Y	Punct sfârșit	X / Y	Lungime segment (** (m)
1	618.471,938 630.305,174	2	618.470,549 630.306,164	1.706
2	618.470,549 630.306,164	3	618.469,31 630.304,646	1.959

Punct început	X / Y	Punct sfârșit	X / Y	Lungime segment (** (m)
3	618.469,31 630.304,646	4	618.452,449 630.283,996	26.66
4	618.452,449 630.283,996	5	618.492,679 630.253,767	50.321
5	618.492,679 630.253,767	6	618.497,768 630.250,027	6.315
6	618.497,768 630.250,027	7	618.517,172 630.276,475	32.803
7	618.517,172 630.276,475	8	618.519,372 630.279,444	3.695
8	618.519,372 630.279,444	9	618.476,542 630.311,186	53.31
9	618.476,542 630.311,186	1	618.471,938 630.305,174	7.572

** Lungimile segmentelor sunt determinate în planul de proiecție Stereo 70 și sunt rotunjite la 1 milimetru.

*** Distanța dintre puncte este formată din segmente cumulate ce sunt mai mici decât valoarea 1 milimetru.

Neutilizabil în Circuitul Civil

**DATE DESPRE IMOBILUL NR. 6020**

Oficiul de Cadastru și Publicitate Imobiliară NEAMT
Biroul de Cadastru și Publicitate Imobiliară Targu-Neamt

A. Partea I. Descrierea imobilului

TEREN Intravilan

Adresa: Loc. Pastraveni, Str Căminului, Jud. Neamt

Nr. Crt	Nr cadastral Nr. topografic	Suprafața* (mp)	Observații / Referințe
A1	51996	627	Sector cadastral:70 Teren neimprejmuit;

B. Partea II. Proprietari și acte

Inscrieri privitoare la dreptul de proprietate și alte drepturi reale	Referințe
29922 / 23/12/2021	
Act Notarial nr. Act de dezmembrare aut nr. 2141, din 22/12/2021 emis de BIN Andronache Laura;	
B1	Se infiinteaza cartea funciara 51996 a imobilului cu numarul cadastral 51996 / UAT Pastraveni, rezultat din dezmembrarea imobilului cu numarul cadastral 51576 inscris in cartea funciara 51576;
	A1
Act Notarial nr. Act de dezmembrare aut. nr. 238, din 06/02/2019 emis de NP Bloju Veronica;	
B2	Se infiinteaza cartea funciara 51576 a imobilului cu numarul cadastral 51576/Pastraveni, rezultat din dezmembrarea imobilului cu numarul cadastral 468 inscris in cartea funciara 50059;
	A1
<i>OBSERVATII: pozitie transcrisa din CF 51576/Pastraveni, inscrisa prin incheierea nr. 3418 din 06/02/2019;</i>	
3804 / 16/02/2022	
Act Administrativ nr. Hotărâre nr. 16, din 26/01/2022 emis de CONSILIUL JUDETEAN NEAMT (act administrativ nr Hotărâre nr.1 din 12.01.2022, emis de CONSILIUL LOCAL AL COMUNEI PASTRAVENI);	
B5	Intabulare, drept de PROPRIETATE, dobandit prin Lege, cota actuala 1/1
	A1
1) COMUNA PĂSTRĂVENI , CIF:2614201, domeniul public	

C. Partea III. SARCINI .

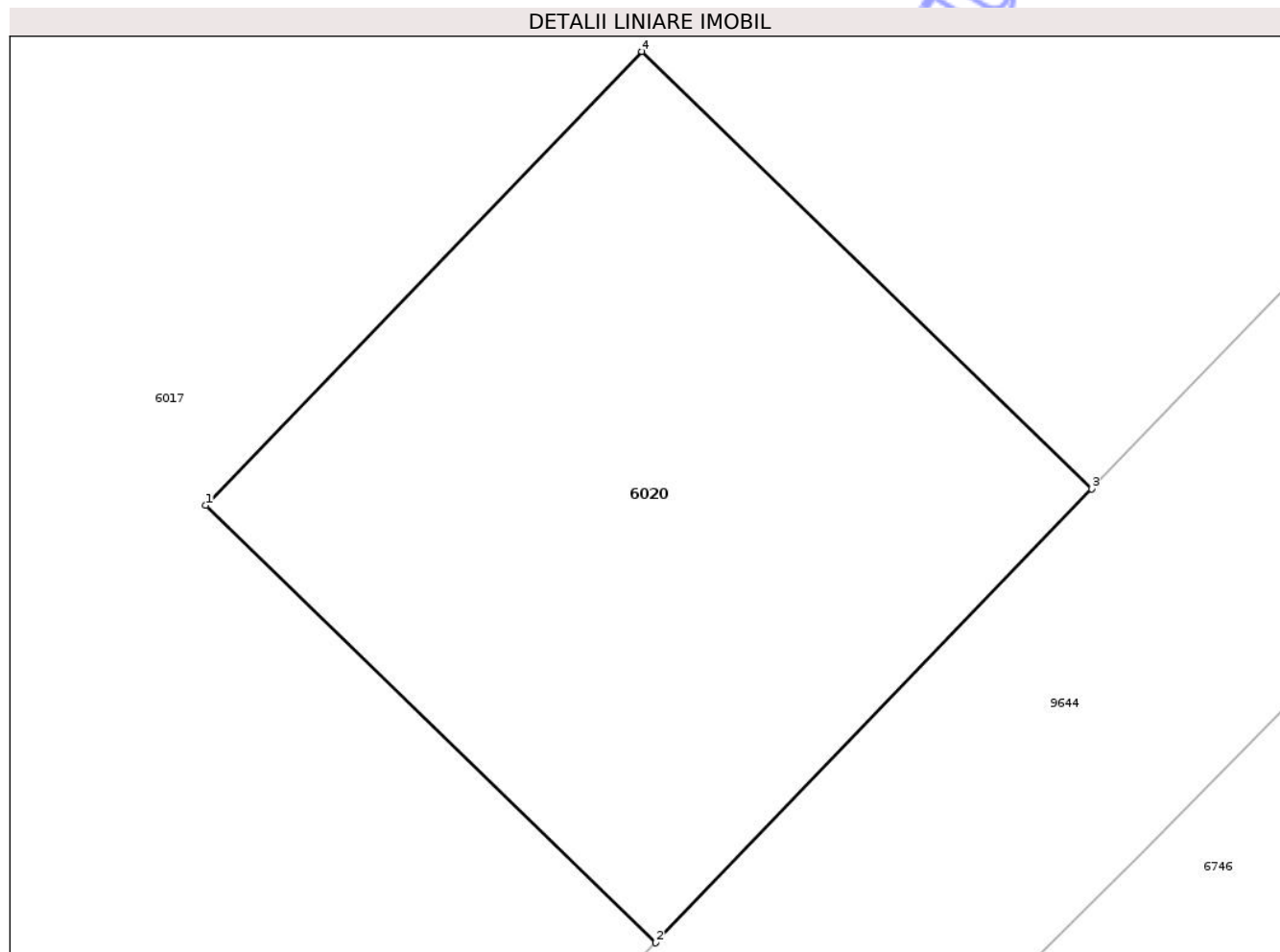
Inscrieri privind dezmembramintele dreptului de proprietate, drepturi reale de garanție și sarcini	Referințe
NU SUNT	

Anexa Nr. 1 La Partea I

Teren

Nr cadastral	Suprafața (mp)*	Observații / Referințe
51996	627	

* Suprafața este determinată în planul de proiecție Stereo 70.



Date referitoare la teren

Crt	Categorie folosință	Intra vilan	Suprafața (mp)	Tarla	Parcelă	Nr. topo	Observații / Referințe
1	arabil	DA	627	31	576	-	

Lungime Segmente

1) Valorile lungimilor segmentelor sunt obținute din proiecție în plan.

Punct început	X / Y	Punct sfârșit	X / Y	Lungime segment (** (m)
1	618.473,636 630.136,933	2	618.491,566 630.119,511	25.0
2	618.491,566 630.119,511	3	618.508,94 630.137,58	25.067
3	618.508,94 630.137,58	4	618.491,011 630.155,002	25.0
4	618.491,011 630.155,002	1	618.473,636 630.136,933	25.067

** Lungimile segmentelor sunt determinate în planul de proiecție Stereo 70 și sunt rotunjite la 1 milimetru.

*** Distanța dintre puncte este formată din segmente cumulate ce sunt mai mici decât valoarea 1 milimetru.

Neutilizabil în Circuitul
Civil

**DATE DESPRE IMOBILUL NR. 6021**

Oficiul de Cadastru și Publicitate Imobiliară NEAMT
Biroul de Cadastru și Publicitate Imobiliară Targu-Neamt

A. Partea I. Descrierea imobilului

TEREN Intravilan

Adresa: Loc. Pastraveni, Jud. Neamt

Nr. Crt	Nr cadastral Nr. topografic	Suprafața* (mp)	Observații / Referințe
A1	51580	1.757	Sector cadastral:70 Teren neimprejmuit;

Construcții

Crt	Nr cadastral Nr. topografic	Adresa	Observații / Referințe
A1.1	51580-C1	Loc. Pastraveni, Jud. Neamt	Nr. niveluri:2; S. construita la sol:698 mp; S. construita desfasurata:1396 mp; Locuință (Pavilion casa Augustinum): Construcție S + P din 1998, cu fundații din beton, zidărie cărămidă, acoperiș tip șarpantă, învelitoare din tablă Planja.

B. Partea II. Proprietari și acte

Inscrieri privitoare la dreptul de proprietate și alte drepturi reale	Referințe
3418 / 06/02/2019	
Act Notarial nr. Act de dezmembrare aut. nr. 238, din 06/02/2019 emis de NP Bloju Veronica;	
B1	Se infiinteaza cartea funciara 51580 a imobilului cu numarul cadastral 51580/Pastraveni, rezultat din dezmembrarea imobilului cu numarul cadastral 468 inscris in cartea funciara 50059;
Act Administrativ nr. 10, din 23/05/2002 emis de Primaria Pastraveni (PVRF nr. 2243/14.08.2003 și hotararea nr. 650/2007 - Guvernul Romaniei);	
B2	Intabulare, drept de PROPRIETATE, dobandit prin Conventie, cota actuala 1/1
1) JUDETUL NEAMT, CIF:999999999999, - DOMENIU PUBLIC	
OBSERVATII: pozitie transcrisa din CF 50059/Pastraveni, inscrisa prin incheierea nr. 6903 din 09/12/2008; (provenita din conversia CF 430)	

C. Partea III. SARCINI .

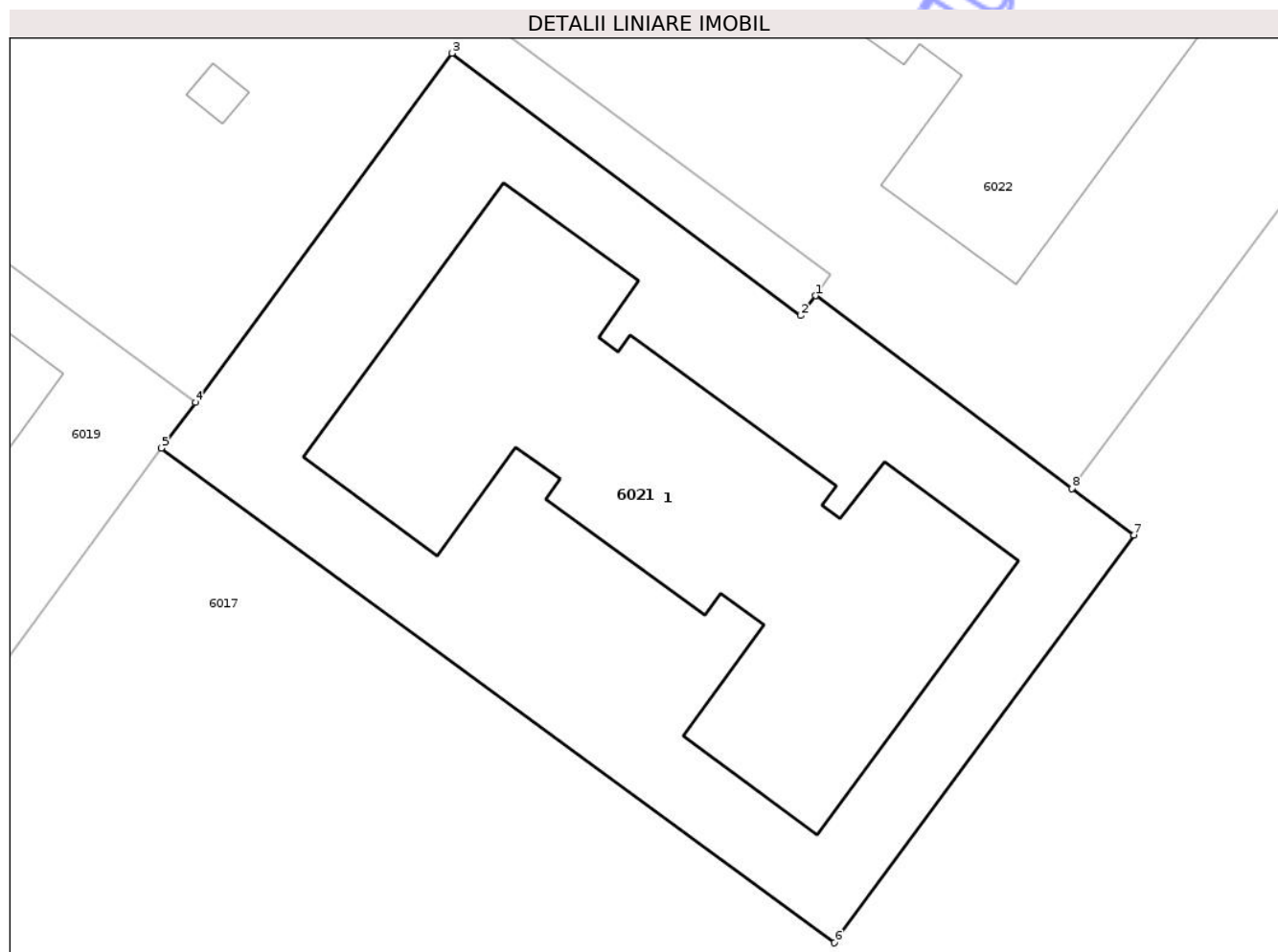
Inscrieri privind dezmembramintele dreptului de proprietate, drepturi reale de garanție și sarcini	Referințe
NU SUNT	

Anexa Nr. 1 La Partea I

Teren

Nr cadastral	Suprafața (mp)*	Observații / Referințe
51580	1.757	

* Suprafața este determinată în planul de proiecție Stereo 70.



Date referitoare la teren

Crt	Categorie folosință	Intra vilan	Suprafața (mp)	Tarla	Parcelă	Nr. topo	Observații / Referințe
1	curți constructii	DA	1.757	31	576	-	

Date referitoare la construcții

Crt	Număr	Destinație construcție	Supraf. (mp)	Situație juridică	Observații / Referințe
A1.1	51580-C1	construcții de locuințe	698	Cu acte	Nr. niveluri:2; S. construita la sol:698 mp; S. construita desfasurata:1396 mp; Locuință (Pavilion casa Augustinum): Construcție S + P din 1998, cu fundații din beton, zidărie cărămidă, acoperiș tip șarpantă, învelitoare din tablă Planja.

Lungime Segmente

1) Valorile lungimilor segmentelor sunt obținute din proiecție în plan.

Punct început	X / Y	Punct sfârșit	X / Y	Lungime segment (** (m)
1	618.559,72 630.286,386	2	618.558,759 630.285,088	1.615
2	618.558,759 630.285,088	3	618.536,067 630.302,145	28.388

Punct început	X / Y	Punct sfârșit	X / Y	Lungime segment (** (m)
3	618.536,067 630.302,145	4	618.519,372 630.279,444	28.179
4	618.519,372 630.279,444	5	618.517,172 630.276,475	3.695
5	618.517,172 630.276,475	6	618.560,95 630.244,306	54.327
6	618.560,95 630.244,306	7	618.580,432 630.270,817	32.9
7	618.580,432 630.270,817	8	618.576,399 630.273,849	5.045
8	618.576,399 630.273,849	1	618.559,72 630.286,386	20.866

** Lungimile segmentelor sunt determinate în planul de proiecție Stereo 70 și sunt rotunjite la 1 milimetru.

*** Distanța dintre puncte este formată din segmente cumulate ce sunt mai mici decât valoarea 1 milimetru.

Neutilizabil în Circuitul Civil



DATE DESPRE IMOBILUL NR. 6022

Oficiul de Cadastru și Publicitate Imobiliară NEAMT
Biroul de Cadastru și Publicitate Imobiliară Targu-Neamt

A. Partea I. Descrierea imobilului

TEREN Intravilan

Adresa: Loc. Pastraveni, Jud. Neamt

Nr. Crt	Nr cadastral Nr. topografic	Suprafața* (mp)	Observații / Referințe
A1	51581	2.282	Sector cadastral:70 Teren neimprejmuit;

Construcții

Crt	Nr cadastral Nr. topografic	Adresa	Observații / Referințe
A1.1	51581-C1	Loc. Pastraveni, Jud. Neamt	Nr. niveluri:2; S. construita la sol:701 mp; S. construita desfasurata:1402 mp; Locuință (Pavilion casa Barbara): Construcție S + P din anul 1996, cu fundații din beton, zidărie cărămidă, acoperiș tip șarpantă, învelitoare din tablă Planja.

B. Partea II. Proprietari și acte

Inscrieri privitoare la dreptul de proprietate și alte drepturi reale	Referințe
3418 / 06/02/2019	
Act Notarial nr. Act de dezmembrare aut. nr. 238, din 06/02/2019 emis de NP Bloju Veronica;	
B1	Se infiinteaza cartea funciara 51581 a imobilului cu numarul cadastral 51581/Pastraveni, rezultat din dezmembrarea imobilului cu numarul cadastral 468 inscris in cartea funciara 50059;
Act Administrativ nr. 10, din 23/05/2002 emis de Primaria Pastraveni (PVRF nr. 2243/14.08.2003 și hotararea nr. 650/2007 - Guvernul Romaniei);	
B2	Intabulare, drept de PROPRIETATE, dobandit prin Conventie, cota actuala 1/1
1) JUDETUL NEAMT, CIF:999999999999, - DOMENIU PUBLIC	
OBSERVATII: pozitie transcrisa din CF 50059/Pastraveni, inscrisa prin incheierea nr. 6903 din 09/12/2008; (provenita din conversia CF 430)	

C. Partea III. SARCINI .

Inscrieri privind dezmembramintele dreptului de proprietate, drepturi reale de garanție și sarcini	Referințe
NU SUNT	

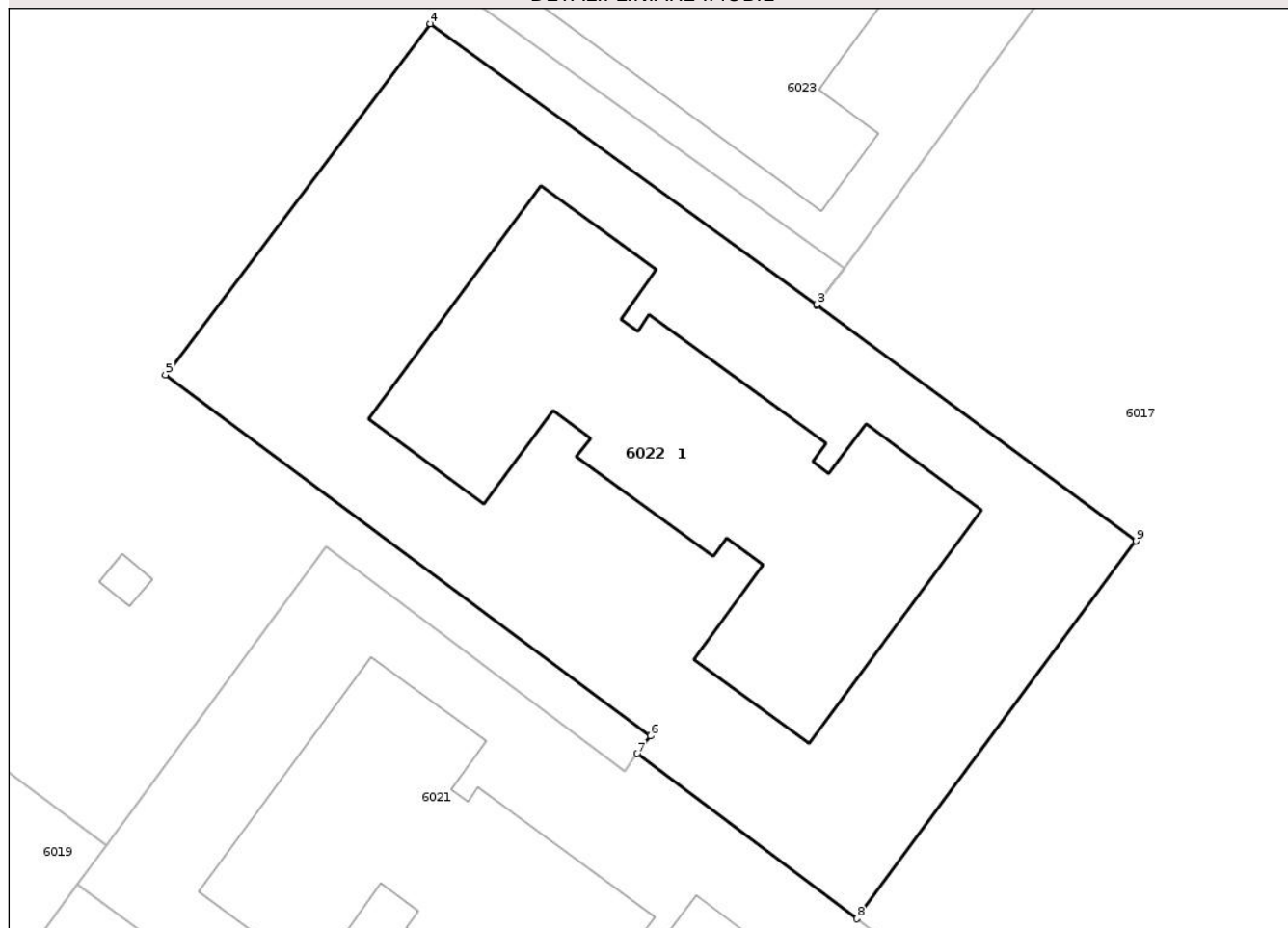
Anexa Nr. 1 La Partea I

Teren

Nr cadastral	Suprafața (mp)*	Observații / Referințe
51581	2.282	

* Suprafața este determinată în planul de proiecție Stereo 70.

DETALII LINIARE IMOBIL



Date referitoare la teren

Crt	Categorie folosință	Intra vilan	Suprafața (mp)	Tarla	Parcelă	Nr. topo	Observații / Referințe
1	curți constructii	DA	2.282	31	576	-	

Date referitoare la construcții

Crt	Număr	Destinație construcție	Supraf. (mp)	Situație juridică	Observații / Referințe
A1.1	51581-C1	construcții de locuințe	701	Cu acte	Nr. niveluri:2; S. construita la sol:701 mp; S. construita desfasurata:1402 mp; Locuință (Pavilion casa Barbara): Construcție S + P din anul 1996, cu fundații din beton, zidărie cărămidă, acoperiș tip șarpantă, învelitoare din tablă Planja.

Lungime Segmente

1) Valorile lungimilor segmentelor sunt obținute din proiecție în plan.

Punct început	X / Y	Punct sfârșit	X / Y	Lungime segment (** (m)
1	618.573,366 630.320,459	2	618.573,35 630.320,471	0.02
2	618.573,35 630.320,471	3	618.573,348 630.320,472	0.002

Punct început	X / Y	Punct sfârșit	X / Y	Lungime segment (** (m)
3	618.573,348 630.320,472	4	618.543,998 630.341,814	36.289
4	618.543,998 630.341,814	5	618.523,872 630.315,165	33.395
5	618.523,872 630.315,165	6	618.560,72 630.287,722	45.943
6	618.560,72 630.287,722	7	618.559,72 630.286,386	1.669
7	618.559,72 630.286,386	8	618.576,399 630.273,849	20.866
8	618.576,399 630.273,849	9	618.597,61 630.302,528	35.671
9	618.597,61 630.302,528	1	618.573,366 630.320,459	30.155

** Lungimile segmentelor sunt determinate în planul de proiecție Stereo 70 și sunt rotunjite la 1 milimetru.

*** Distanța dintre puncte este formată din segmente cumulate ce sunt mai mici decât valoarea 1 milimetru.

Neutilizabil în Circuitul Civil

**DATE DESPRE IMOBILUL NR. 6023**

Oficiul de Cadastru și Publicitate Imobiliară NEAMT
Biroul de Cadastru și Publicitate Imobiliară Targu-Neamt

A. Partea I. Descrierea imobilului

TEREN Intravilan

Adresa: Loc. Pastraveni, Jud. Neamt

Nr. Crt	Nr cadastral Nr. topografic	Suprafața* (mp)	Observații / Referințe
A1	51582	1.633	Sector cadastral:70 Teren neimprejmuit;

Construcții

Crt	Nr cadastral Nr. topografic	Adresa	Observații / Referințe
A1.1	51582-C1	Loc. Pastraveni, Jud. Neamt	Nr. niveluri:2; S. construita la sol:791 mp; S. construita desfasurata:1064 mp; Locuință (Pavilion central vechi): Construcție S + P din anul 1922, cu fundații din beton, zidărie cărămidă, acoperiș tip șarpantă, învelitoare din tablă Planja.

B. Partea II. Proprietari și acte

Inscrieri privitoare la dreptul de proprietate și alte drepturi reale	Referințe
3418 / 06/02/2019	
Act Notarial nr. Act de dezmembrare aut. nr. 238, din 06/02/2019 emis de NP Bloju Veronica;	
B1	Se infiinteaza cartea funciara 51582 a imobilului cu numarul cadastral 51582/Pastraveni, rezultat din dezmembrarea imobilului cu numarul cadastral 468 inscris in cartea funciara 50059;
Act Administrativ nr. 10, din 23/05/2002 emis de Primaria Pastraveni (PVRF nr. 2243/14.08.2003 și hotararea nr. 650/2007 - Guvernul Romaniei);	
B2	Intabulare, drept de PROPRIETATE, dobandit prin Conventie, cota actuala 1/1
1) JUDEȚUL NEAMT, CIF:999999999999, Cod postal	
OBSERVATII: pozitie transcrisa din CF 50059/Pastraveni, inscrisa prin incheierea nr. 6903 din 09/12/2008; (provenita din conversia CF 430)	

C. Partea III. SARCINI .

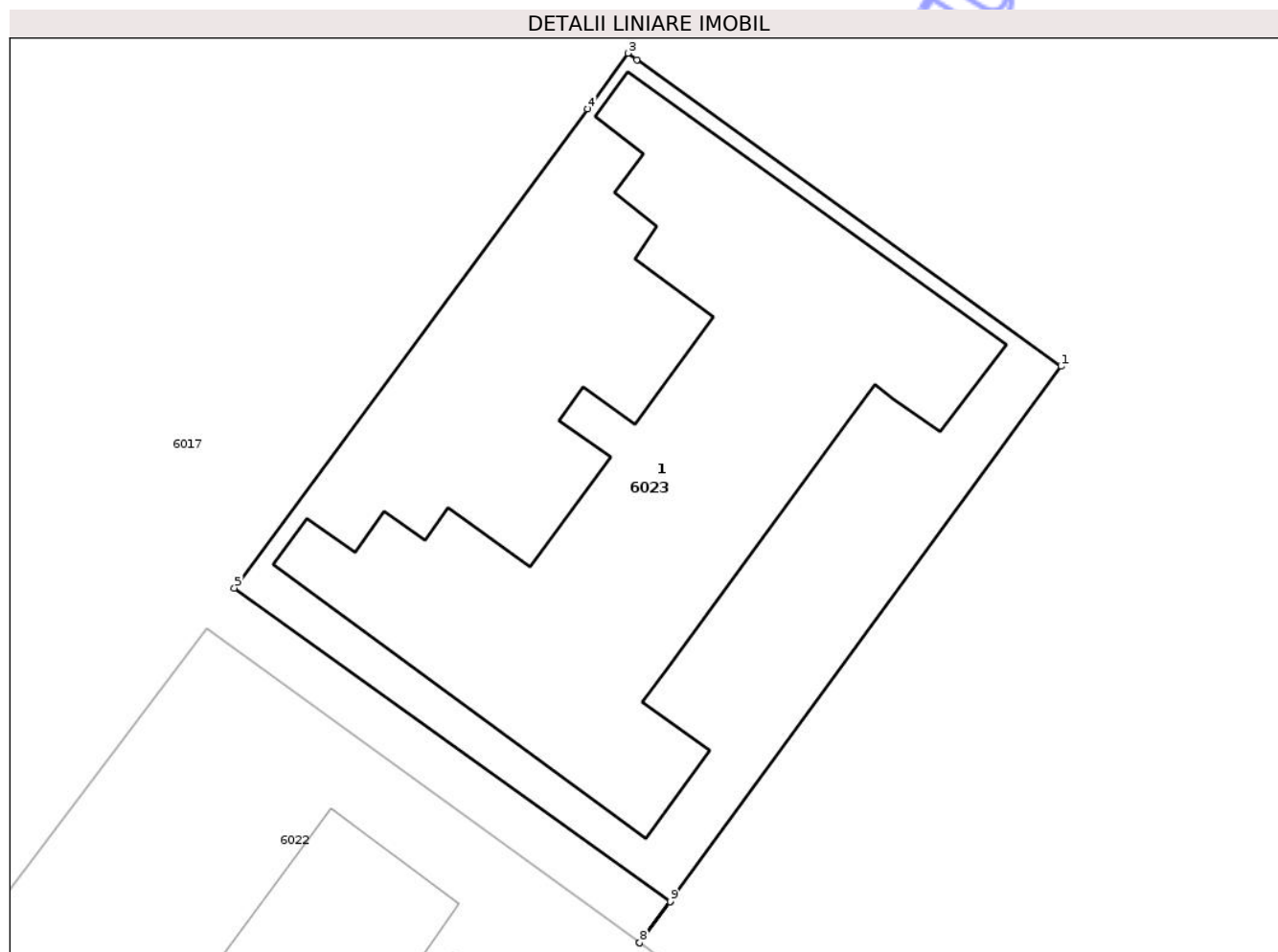
Inscrieri privind dezmembramintele dreptului de proprietate, drepturi reale de garanție și sarcini	Referințe
NU SUNT	

Anexa Nr. 1 La Partea I

Teren

Nr cadastral	Suprafața (mp)*	Observații / Referințe
51582	1.633	

* Suprafața este determinată în planul de proiecție Stereo 70.



Date referitoare la teren

Crt	Categorie folosință	Intra vilan	Suprafața (mp)	Tarla	Parcelă	Nr. topo	Observații / Referințe
1	curți constructii	DA	1.633	31	576	-	

Date referitoare la construcții

Crt	Număr	Destinație construcție	Supraf. (mp)	Situație juridică	Observații / Referințe
A1.1	51582-C1	construcții de locuințe	791	Cu acte	Nr. niveluri:2; S. construita la sol:791 mp; S. construita desfasurata:1064 mp; Locuință (Pavilion central vechi): Construcție S + P din anul 1922, cu fundații din beton, zidărie cărămidă, acoperiș tip șarpantă, învelitoare din tablă Planja.

Lungime Segmente

1) Valorile lungimilor segmentelor sunt obținute din proiecție în plan.

Punct început	X / Y	Punct sfârșit	X / Y	Lungime segment (** (m)
1	618.601,932 630.359,554	2	618.573,159 630.380,335	35.492
2	618.573,159 630.380,335	3	618.572,552 630.380,774	0.75

Punct început	X / Y	Punct sfârșit	X / Y	Lungime segment (** (m)
3	618.572,552 630.380,774	4	618.569,824 630.376,995	4.66
4	618.569,824 630.376,995	5	618.545,852 630.344,522	40.362
5	618.545,852 630.344,522	6	618.575,411 630.323,262	36.411
6	618.575,411 630.323,262	7	618.573,348 630.320,472	3.469
7	618.573,348 630.320,472	8	618.573,35 630.320,471	0.002
8	618.573,35 630.320,471	9	618.575,413 630.323,26	3.469
9	618.575,413 630.323,26	1	618.601,932 630.359,554	44.95

** Lungimile segmentelor sunt determinate în planul de proiecție Stereo 70 și sunt rotunjite la 1 milimetru.

*** Distanța dintre puncte este formată din segmente cumulate ce sunt mai mici decât valoarea 1 milimetru.

Neutilizabil în Circuitul Civil



DATE DESPRE IMOBILUL NR. 6017

Oficiul de Cadastru și Publicitate Imobiliară NEAMT
Biroul de Cadastru și Publicitate Imobiliară Targu-Neamt

A. Partea I. Descrierea imobilului

TEREN Intravilan

Adresa: Loc. Pastraveni, Str Principală, Nr. 97, Jud. Neamt, LOT1. Asigura accesul catre imobilele cu NC 51578, NC 51579, NC 51580, NC 51581, NC 51582, NC 51583 prin subparcela 1Cc.

Nr. Crt	Nr cadastral Nr. topografic	Suprafața* (mp)	Observații / Referințe
A1	51995	Din acte: 69.502 Masurata: 69.018	Sector cadastral:70 Teren imprejmuit;

Construcții

Crt	Nr cadastral Nr. topografic	Adresa	Observații / Referințe
A1.1	51995-C1	Loc. Pastraveni, Str Principală, Nr. 97, Jud. Neamt	Nr. niveluri:2; S. construita la sol:399 mp; S. construita desfasurata:796 mp; Pavilion Atelier terapie ocupatională: Construcție S + P din 2000, cu fundații și ziduri din piatră, acoperiș tip șarpantă, învelitoare din tablă. S.d. = 798 mp
A1.2	51995-C2	Loc. Pastraveni, Str Principală, Nr. 97, Jud. Neamt	Nr. niveluri:1; S. construita la sol:153 mp; S. construita desfasurata:153 mp; Garaj auto + grup electrogen : Construcție din 1999 cu fundații din beton, zidărie cărămidă, acoperiș tip șarpantă, învelitoare din tablă ondulată S.d. = 153 mp
A1.3	51995-C3	Loc. Pastraveni, Str Principală, Nr. 97, Jud. Neamt	Nr. niveluri:1; S. construita la sol:77 mp; S. construita desfasurata:77 mp; Pavilion poartă intrare din 1973: Construcție cu fundații din beton, zidărie cărămidă, acoperiș tip șarpantă, învelitoare din azbociment. S.d. = 77 mp
A1.4	51995-C4	Loc. Pastraveni, Str Principală, Nr. 97, Jud. Neamt	Nr. niveluri:1; S. construita la sol:295 mp; S. construita desfasurata:295 mp; Pavilion gospodărie anexă (Grajd) din 1973: Construcție cu fundații din beton, zidărie cărămidă, acoperiș tip șarpantă, învelitoare din tablă. S.d. = 295 mp
A1.5	51995-C5	Loc. Pastraveni, Str Principală, Nr. 97, Jud. Neamt	Nr. niveluri:1; S. construita la sol:37 mp; S. construita desfasurata:37 mp; Stație epurare din 1998: Construcție cu fundații din beton, zidărie cărămidă, acoperiș tip șarpantă, învelitoare din țiglă. S.d. = 37 mp
A1.6	51995-C6	Loc. Pastraveni, Str Principală, Nr. 97, Jud. Neamt	Nr. niveluri:1; S. construita la sol:58 mp; S. construita desfasurata:58 mp; Rezervor PSI: Construcție din 1992 dezafectată din beton, acoperiș tip terasă. S.d. = 58 mp
A1.7	51995-C7	Loc. Pastraveni, Str Principală, Nr. 97, Jud. Neamt	Nr. niveluri:1; S. construita la sol:10 mp; S. construita desfasurata:10 mp; Fântână din 1973 : Construcție cu fundații din beton, zidărie cărămidă, acoperiș tip șarpantă, învelitoare din țiglă. S.d. = 10 mp
A1.8	51995-C8	Loc. Pastraveni, Str Principală, Nr. 97, Jud. Neamt	Nr. niveluri:1; S. construita la sol:176 mp; S. construita desfasurata:176 mp; Șopron mașini agricole: Construcție din 1999 cu fundații din beton, pereți parțial lemn și parțial cărămidă, acoperiș tip șarpantă, învelitoare din tablă ondulată. S.d. = 176 mp. Construcția este proprietatea Inspectoratului de Stat pentru persoane cu handicap Pastraveni și este edificata pe terenul proprietatea Judetul Neamt
A1.9	51995-C9	Loc. Pastraveni, Str Principală, Nr. 97, Jud. Neamt	Nr. niveluri:3; S. construita la sol:717 mp; S. construita desfasurata:2151 mp; Pavilion administrativ: Construcție D + P +E din 2007, cu fundații din beton, pereți lemn, acoperiș tip șarpantă, învelitoare din țiglă
A1.10	51995-C10	Loc. Pastraveni, Str Principală, Nr. 97, Jud. Neamt	Nr. niveluri:1; S. construita la sol:121 mp; S. construita desfasurata:121 mp; Grajd din 1993: Construcție cu fundații din beton, zidărie cărămidă, acoperiș tip șarpantă, învelitoare din tablă.
A1.11	51995-C11	Loc. Pastraveni, Str Principală, Nr. 97, Jud. Neamt	Nr. niveluri:1; S. construita la sol:205 mp; S. construita desfasurata:205 mp; Fântârie (fost coșer): Construcție din 1999 cu fundații din beton, pereți din lemn, acoperiș tip șarpantă, învelitoare din azbociment.
A1.12	51995-C12	Loc. Pastraveni, Str Principală, Nr. 97, Jud. Neamt	Nr. niveluri:1; S. construita la sol:38 mp; S. construita desfasurata:38 mp; Magazie din 1993 demontabilă din tablă. Nu se intabuleaza.
A1.13	51995-C13	Loc. Pastraveni, Str Principală, Nr. 97, Jud. Neamt	Nr. niveluri:1; S. construita la sol:8 mp; S. construita desfasurata:8 mp; Magazie: Construcție dezafectată din 1999 cu fundații și pereți din beton, acoperiș tip șarpantă, învelitoare din carton asfaltat.

Crt	Nr cadastral Nr. topografic	Adresa	Observații / Referințe
A1.14	51995-C14	Loc. Pastraveni, Str Principală, Nr. 97, Jud. Neamt	Nr. niveluri:1; S. construita la sol:12 mp; S. construita desfasurata:12 mp; Chioșc din 2008: Construcție deschisă din lemn pe placă de beton.
A1.15	51995-C15	Loc. Pastraveni, Str Principală, Nr. 97, Jud. Neamt	Nr. niveluri:1; S. construita la sol:12 mp; S. construita desfasurata:12 mp; Chioșc din 2008: Construcție deschisă din lemn pe placă de beton.

B. Partea II. Proprietari și acte

Date despre imobilul nr. 6017 Comuna/Oraș/Municipiu: Pastraveni

Inscrieri privitoare la dreptul de proprietate și alte drepturi reale		Referințe
29922 / 23/12/2021		
Act Notarial nr. Act de dezmembrare aut nr. 2141, din 22/12/2021 emis de BIN Andronache Laura;		
B1	Se infiinteaza cartea funciara 51995 a imobilului cu numarul cadastral 51995 / UAT Pastraveni, rezultat din dezmembrarea imobilului cu numarul cadastral 51576 inscris in cartea funciara 51576;	A1
Act Notarial nr. Act de dezmembrare aut. nr. 238, din 06/02/2019 emis de NP Bloju Veronica;		
B2	Se infiinteaza cartea funciara 51576 a imobilului cu numarul cadastral 51576/Pastraveni, rezultat din dezmembrarea imobilului cu numarul cadastral 468 inscris in cartea funciara 50059; <i>OBSERVATII: pozitie transcrisa din CF 51576/Pastraveni, inscrisa prin incheierea nr. 3418 din 06/02/2019;</i>	A1
Act Administrativ nr. 10, din 23/05/2002 emis de Primaria Pastraveni (PVRF nr. 2243/14.08.2003 si hotararea nr. 650/2007 - Guvernul Romaniei);		
B3	Intabulare, drept de PROPRIETATE, dobandit prin Conventie, cota actuala 1/1 1) JUDETUL NEAMT , CIF:2612839, * Domeniu Public <i>OBSERVATII: pozitie transcrisa din CF 51576/Pastraveni, inscrisa prin incheierea nr. 3418 din 06/02/2019; pozitie transcrisa din CF 50059/Pastraveni, inscrisa prin incheierea nr. 6903 din 09/12/2008; (provenita din conversia CF 430)</i>	A1, A1.1, A1.2, A1.3, A1.4, A1.5, A1.6, A1.7
Act Administrativ nr. Certificat atestare a edificării nr. 4, din 21/03/2019 emis de Consiliul Judetean Neamt (act administrativ nr Hotărâre nr. 58 din 26.03.2019, emis de Consiliul Judetean Neamt;act administrativ nr Hotărâre nr. 144 din 30.11.2005, emis de Consiliul Judetean Neamt;act administrativ nr Adresa nr. 8303 din 24.04.2019, emis de Consiliul Judetean Neamt;act administrativ nr 2169 din 05.04.2019, emis de Primaria Pastraveni;act administrativ nr Hotărâre nr. 35 din 30.09.2005, emis de Consiliul Local Pastraveni;act administrativ nr Hotărâre nr. 131 din 17.02.2010, emis de Guvernul României);		
B4	Intabulare, drept de PROPRIETATE, dobandit prin Construire, cota actuala 1/1 1) JUDETUL NEAMT , CIF:2612839, * Domeniu Public <i>OBSERVATII: pozitie transcrisa din CF 51576/Pastraveni, inscrisa prin incheierea nr. 11386 din 25/04/2019;</i>	A1.9
Act Administrativ nr. Hotărâre nr. 58, din 26/03/2019 emis de Consiliul Judetean Neamt (act notarial nr Declarație aut. nr. 907 din 09.04.2019, emis de BIN Ionita Ana;act administrativ nr Adresa nr. 8303 din 24.04.2019, emis de Consiliul Judetean Neamt);		
B6	Intabulare, drept de PROPRIETATE, dobandit prin Lege, cota actuala 1/1 1) JUDETUL NEAMT , CIF:2612839, * Domeniu Public <i>OBSERVATII: pozitie transcrisa din CF 51576/Pastraveni, inscrisa prin incheierea nr. 11386 din 25/04/2019;</i>	A1.8
/		
Act Administrativ nr. 7723, din 31/10/2025 emis de PRIMĂRI COMUNEI PĂSTRĂVENI;		
B7	Intabulare, drept de PROPRIETATE, dobandit prin Lege, cota actuala 1/1 1) NEIDENTIFICAT NEIDENTIFICAT , PROPRIETAR NEIDENTIFICAT	A1.10, A1.11, A1.12, A1.13, A1.14, A1.15

C. Partea III. SARCINI .

Inscrieri privind dezmembramintele dreptului de proprietate, drepturi reale de garanție și sarcini	Referințe
NU SUNT	

Anexa Nr. 1 La Partea I

Teren

Nr cadastral	Suprafața (mp)*	Observații / Referințe
51995	Din acte: 69.502 Masurata: 69.018	

* Suprafața este determinată în planul de proiecție Stereo 70.



Date referitoare la teren

Crt	Categorie folosință	Intra vilan	Suprafața (mp)	Tarla	Parcelă	Nr. topo	Observații / Referințe
1	curți construcții	DA	17.437	31	576	-	
2	curți construcții	DA	5.484	31	576	-	
3	drum	DA	1.140	31	576	-	
4	arabil	DA	24.036	31	576	-	
5	faneata	DA	5.548	31	576	-	
6	arabil	DA	3.263	31	576	-	
7	faneata	DA	3.845	31	576	-	
8	livada	DA	8.265	31	576	-	

Date referitoare la construcții

Crt	Număr	Destinație construcție	Supraf. (mp)	Situație juridică	Observații / Referințe
A1.1	51995-C1	construcții anexa	399	Cu acte	Nr. niveluri:2; S. construita la sol:399 mp; S. construita desfasurata:796 mp; Pavilion Atelier terapie ocupațională: Construcție S + P din 2000, cu fundații și ziduri din piatră, acoperiș tip șarpantă, învelitoare din tablă. S.d. = 798 mp

Crt	Număr	Destinație construcție	Supraf. (mp)	Situație juridică	Observații / Referințe
A1.2	51995-C2	construcții anexa	153	Cu acte	Nr. niveluri:1; S. construita la sol:153 mp; S. construita desfasurata:153 mp; Garaj auto + grup electrogen : Construcție din 1999 cu fundații din beton, zidărie cărămidă, acoperiș tip șarpantă, învelitoare din tablă ondulată. S.d. = 153 mp
A1.3	51995-C3	construcții anexa	77	Cu acte	Nr. niveluri:1; S. construita la sol:77 mp; S. construita desfasurata:77 mp; Pavilion poartă intrare din 1973: Construcție cu fundații din beton, zidărie cărămidă, acoperiș tip șarpantă, învelitoare din azbociment. S.d. = 77 mp
A1.4	51995-C4	construcții anexa	295	Cu acte	Nr. niveluri:1; S. construita la sol:295 mp; S. construita desfasurata:295 mp; Pavilion gospodărie anexă (Grajd) din 1973: Construcție cu fundații din beton, zidărie cărămidă, acoperiș tip șarpantă, învelitoare din tablă. S.d. = 295 mp
A1.5	51995-C5	construcții anexa	37	Cu acte	Nr. niveluri:1; S. construita la sol:37 mp; S. construita desfasurata:37 mp; Stație epurare din 1998: Construcție cu fundații din beton, zidărie cărămidă, acoperiș tip șarpantă, învelitoare din țiglă. S.d. = 37 mp
A1.6	51995-C6	construcții anexa	58	Cu acte	Nr. niveluri:1; S. construita la sol:58 mp; S. construita desfasurata:58 mp; Rezervor PSI: Construcție din 1992 dezafectată din beton, acoperiș tip terasă. S.d. = 58 mp
A1.7	51995-C7	construcții anexa	10	Cu acte	Nr. niveluri:1; S. construita la sol:10 mp; S. construita desfasurata:10 mp; Fântână din 1973 : Construcție cu fundații din beton, zidărie cărămidă, acoperiș tip șarpantă, învelitoare din țiglă. S.d. = 10 mp
A1.8	51995-C8	construcții industriale și edilitare	176	Cu acte	Nr. niveluri:1; S. construita la sol:176 mp; S. construita desfasurata:176 mp; Șopron mașini agricole: Construcție din 1999 cu fundații din beton, pereți parțial lemn și parțial cărămidă, acoperiș tip șarpantă, învelitoare din tablă ondulată. S.d. = 176 mp. Constructia este proprietatea Inspectoratului de Stat pentru persoane cu handicap Pastraveni și este edificata pe terenul proprietatea Judetul Neamt
A1.9	51995-C9	construcții administrative și social culturale	Din acte: 705 Masurata: 717	Cu acte	Nr. niveluri:3; S. construita la sol:717 mp; S. construita desfasurata:2151 mp; Pavilion administrativ: Construcție D + P +E din 2007, cu fundații din beton, pereți lemn, acoperiș tip șarpantă, învelitoare din țiglă
A1.10	51995-C10	construcții anexa	121	Cu acte	Nr. niveluri:1; S. construita la sol:121 mp; S. construita desfasurata:121 mp; Grajd din 1993: Construcție cu fundații din beton, zidărie cărămidă, acoperiș tip șarpantă, învelitoare din tablă.
A1.11	51995-C11	construcții anexa	205	Cu acte	Nr. niveluri:1; S. construita la sol:205 mp; S. construita desfasurata:205 mp; Fânărie (fost coșer): Construcție din 1999 cu fundații din beton, pereți din lemn, acoperiș tip șarpantă, învelitoare din azbociment.
A1.12	51995-C12	construcții anexa	38	Cu acte	Nr. niveluri:1; S. construita la sol:38 mp; S. construita desfasurata:38 mp; Magazie din 1993 demontabilă din tablă. Nu se intabuleaza.
A1.13	51995-C13	construcții anexa	8	Cu acte	Nr. niveluri:1; S. construita la sol:8 mp; S. construita desfasurata:8 mp; Magazie: Construcție dezafectată din 1999 cu fundații și pereți din beton, acoperiș tip șarpantă, învelitoare din carton asfaltat.
A1.14	51995-C14	construcții anexa	12	Cu acte	Nr. niveluri:1; S. construita la sol:12 mp; S. construita desfasurata:12 mp; Chioșc din 2008: Construcție deschisă din lemn pe placă de beton.
A1.15	51995-C15	construcții anexa	12	Cu acte	Nr. niveluri:1; S. construita la sol:12 mp; S. construita desfasurata:12 mp; Chioșc din 2008: Construcție deschisă din lemn pe placă de beton.

Lungime Segmente

1) Valorile lungimilor segmentelor sunt obținute din proiecție în plan.

Punct început	X / Y	Punct sfârșit	X / Y	Lungime segment	Punct început	X / Y	Punct sfârșit	X / Y	Lungime segment	Punct început	X / Y	Punct sfârșit	X / Y	Lungime segment
1	618.426,37 630.402,682	2	618.417,435 630.393,528	12.79 2	2	618.417,435 630.393,528	3	618.405,309 630.380,902	17.50 6	3	618.405,309 630.380,902	4	618.398,328 630.373,706	10.02 6
4	618.398,328 630.373,706	5	618.365,247 630.339,454	47.61 8	5	618.365,247 630.339,454	6	618.333,806 630.307,039	45.15 9	6	618.333,806 630.307,039	7	618.310,473 630.282,857	33.60 4
7	618.310,473 630.282,857	8	618.290,688 630.263,295	27.82 3	8	618.290,688 630.263,295	9	618.280,208 630.252,496	15.04 9	9	618.280,208 630.252,496	10	618.269,94 630.241,574	14.99 1
10	618.269,94 630.241,574	11	618.463,614 630.090,576	245.5 82	11	618.463,614 630.090,576	12	618.475,794 630.103,175	17.52 3	12	618.475,794 630.103,175	13	618.482,089 630.109,655	9.034
13	618.482,089 630.109,655	14	618.491,566 630.119,511	13.67 3	14	618.491,566 630.119,511	15	618.473,636 630.136,933	25.0	15	618.473,636 630.136,933	16	618.491,011 630.155,002	25.06 7
16	618.491,011 630.155,002	17	618.508,94 630.137,58	25.0	17	618.508,94 630.137,58	18	618.512,861 630.141,657	5.656	18	618.512,861 630.141,657	19	618.535,655 630.165,242	32.8
19	618.535,655 630.165,242	20	618.560,07 630.190,44	35.08 7	20	618.560,07 630.190,44	21	618.566,66 630.197,22	9.455	21	618.566,66 630.197,22	22	618.577,488 630.208,359	15.53 5
22	618.577,488 630.208,359	23	618.594,55 630.225,98	24.52 8	23	618.594,55 630.225,98	24	618.599,449 630.230,597	6.731	24	618.599,449 630.230,597	25	618.605,327 630.236,562	8.374
25	618.605,327 630.236,562	26	618.622,293 630.253,773	24.16 8	26	618.622,293 630.253,773	27	618.646,842 630.278,933	35.15 2	27	618.646,842 630.278,933	28	618.662,688 630.295,112	22.64 6
28	618.662,688 630.295,112	29	618.692,316 630.325,457	42.41 1	29	618.692,316 630.325,457	30	618.692,987 630.327,92	2.553	30	618.692,987 630.327,92	31	618.693,64 630.335,618	7.726
31	618.693,64 630.335,618	32	618.675,634 630.348,621	22.21 1	32	618.675,634 630.348,621	33	618.655,03 630.363,368	25.33 7	33	618.655,03 630.363,368	34	618.593,251 630.407,6	75.98 2
34	618.593,251 630.407,6	35	618.572,009 630.422,855	26.15 3	35	618.572,009 630.422,855	36	618.566,975 630.426,442	6.181	36	618.566,975 630.426,442	37	618.524,54 630.457,175	52.39 5
37	618.524,54 630.457,175	38	618.519,91 630.460,528	5.717	38	618.519,91 630.460,528	39	618.496,402 630.477,008	28.70 9	39	618.496,402 630.477,008	40	618.481,58 630.460,276	22.35 3
40	618.481,58 630.460,276	41	618.474,74 630.452,973	10.00 6	41	618.474,74 630.452,973	42	618.467,119 630.444,879	11.11 7	42	618.467,119 630.444,879	43	618.458,88 630.436,13	12.01 8
43	618.458,88 630.436,13	44	618.440,145 630.416,791	26.92 5	44	618.440,145 630.416,791	45	618.439,335 630.415,954	1.165	45	618.439,335 630.415,954	46	618.436,539 630.413,094	4.0
46	618.436,539 630.413,094	47	618.433,085 630.409,561	4.941	47	618.433,085 630.409,561	48	618.426,372 630.402,683	9.611	48	618.426,372 630.402,683	49	618.461,267 630.379,115	42.10 9
49	618.461,267 630.379,115	50	618.461,653 630.379,686	0.689	50	618.461,653 630.379,686	51	618.463,604 630.381,864	2.923	51	618.463,604 630.381,864	52	618.474,709 630.391,808	14.90 7
52	618.474,709 630.391,808	53	618.477,046 630.392,061	2.351	53	618.477,046 630.392,061	54	618.515,44 630.363,953	47.58 2	54	618.515,44 630.363,953	55	618.515,676 630.361,975	1.993
55	618.515,676 630.361,975	56	618.495,652 630.336,146	32.68 2	56	618.495,652 630.336,146	57	618.463,488 630.360,279	40.21 1	57	618.463,488 630.360,279	58	618.462,584 630.359,075	1.506
58	618.462,584 630.359,075	59	618.461,586 630.357,746	1.661	59	618.461,586 630.357,746	60	618.493,762 630.333,673	40.18 5	60	618.493,762 630.333,673	61	618.476,542 630.311,186	28.32 3
61	618.476,542 630.311,186	62	618.519,372 630.279,444	53.31	62	618.519,372 630.279,444	63	618.536,067 630.302,145	28.17 9	63	618.536,067 630.302,145	64	618.558,759 630.285,088	28.38 8
64	618.558,759 630.285,088	65	618.559,72 630.286,386	1.615	65	618.559,72 630.286,386	66	618.560,72 630.287,722	1.669	66	618.560,72 630.287,722	67	618.523,872 630.315,165	45.94 3
67	618.523,872 630.315,165	68	618.543,998 630.341,814	33.39 5	68	618.543,998 630.341,814	69	618.573,348 630.320,472	36.28 9	69	618.573,348 630.320,472	70	618.575,411 630.323,262	3.469
70	618.575,411 630.323,262	71	618.545,852 630.344,522	36.41 1	71	618.545,852 630.344,522	72	618.569,824 630.376,995	40.36 2	72	618.569,824 630.376,995	73	618.572,552 630.380,774	4.66
73	618.572,552 630.380,774	74	618.573,159 630.380,335	0.75	74	618.573,159 630.380,335	75	618.601,932 630.359,554	35.49 2	75	618.601,932 630.359,554	76	618.575,413 630.323,26	44.95
76	618.575,413 630.323,26	77	618.573,35 630.320,471	3.469	77	618.573,35 630.320,471	78	618.573,366 630.320,459	0.02	78	618.573,366 630.320,459	79	618.597,61 630.302,528	30.15 5
79	618.597,61 630.302,528	80	618.576,399 630.273,849	35.67 1	80	618.576,399 630.273,849	81	618.580,432 630.270,817	5.045	81	618.580,432 630.270,817	82	618.560,95 630.244,306	32.9
82	618.560,95 630.244,306	83	618.517,172 630.276,475	54.32 7	83	618.517,172 630.276,475	84	618.497,768 630.250,027	32.80 3	84	618.497,768 630.250,027	85	618.492,679 630.253,767	6.315
85	618.492,679 630.253,767	86	618.452,449 630.283,996	50.32 1	86	618.452,449 630.283,996	87	618.469,31 630.304,646	26.66	87	618.469,31 630.304,646	88	618.470,549 630.306,164	1.959
88	618.470,549 630.306,164	89	618.444,659 630.324,606	31.78 7	89	618.444,659 630.324,606	90	618.430,894 630.333,904	16.61	90	618.430,894 630.333,904	91	618.452,738 630.366,47	39.21 4
91	618.452,738 630.366,47	92	618.454,326 630.368,838	2.851	92	618.454,326 630.368,838	93	618.461,266 630.379,113	12.39 9	93	618.461,266 630.379,113	1	618.426,37 630.402,682	42.10 9

** Lungimile segmentelor sunt determinate în planul de proiecție Stereo 70 și sunt rotunjite la 1 milimetru.

*** Distanța dintre puncte este formată din segmente cumulate ce sunt mai mici decât valoarea 1 milimetru.

Neutilizabil în Circuitul
Civil