

**DATE DESPRE IMOBILUL NR. 6843**

Oficiul de Cadastru și Publicitate Imobiliară NEAMT  
Biroul de Cadastru și Publicitate Imobiliară Targu-Neamt

**A. Partea I. Descrierea imobilului**

TEREN Intravilan

Adresa: Loc. Pastraveni, Str Spieștilor, Jud. Neamt

Nr. Crt	Nr cadastral Nr. topografic	Suprafața* (mp)	Observații / Referințe
A1	51029	784	Sector cadastral:100 Teren neimprejmuit;

**Construcții**

Crt	Nr cadastral Nr. topografic	Adresa	Observații / Referințe
A1.1	51029-C1	Loc. Pastraveni, Str Spieștilor, Jud. Neamt	Nr. niveluri:1; S. construita la sol:120 mp; S. construita desfasurata:120 mp; Locuinta - constructie cu fundatie din beton, pereti din chirpici pamant si boltari si acoperis tip sarpanta cu invelitoare din azbociment, compusa din: 1 hol, 1 baie, 2 bucatarii,1chiler,1camara si 4 camere. Constructia nu detine certificat de performanta energetic.;
A1.2	51029-C2	Loc. Pastraveni, Str Spieștilor, Jud. Neamt	Nr. niveluri:1; S. construita la sol:18 mp; S. construita desfasurata:18 mp; Grajd - constructie cu fundatie din beton, pereti din chirpici pamant si acoperis tip sarpanta cu invelitoare din azbociment, compusa din: 1 incapere. Constructia nu detine certificat de performanta energetic.;

**B. Partea II. Proprietari și acte**

Inscrieri privitoare la dreptul de proprietate și alte drepturi reale	Referințe
<b>17532 / 21/10/2013</b>	
Act Notarial nr. Contract de vânzare cumpărare aut. sub nr. 2993, din 18/10/2013 emis de NP David Daniela;	
B3 Intabulare, drept de PROPRIETATE, dobandit prin Conventie, cota actuala 1/1 1) BUDULICĂ ELENA	A1, A1.1, A1.2

**C. Partea III. SARCINI .**

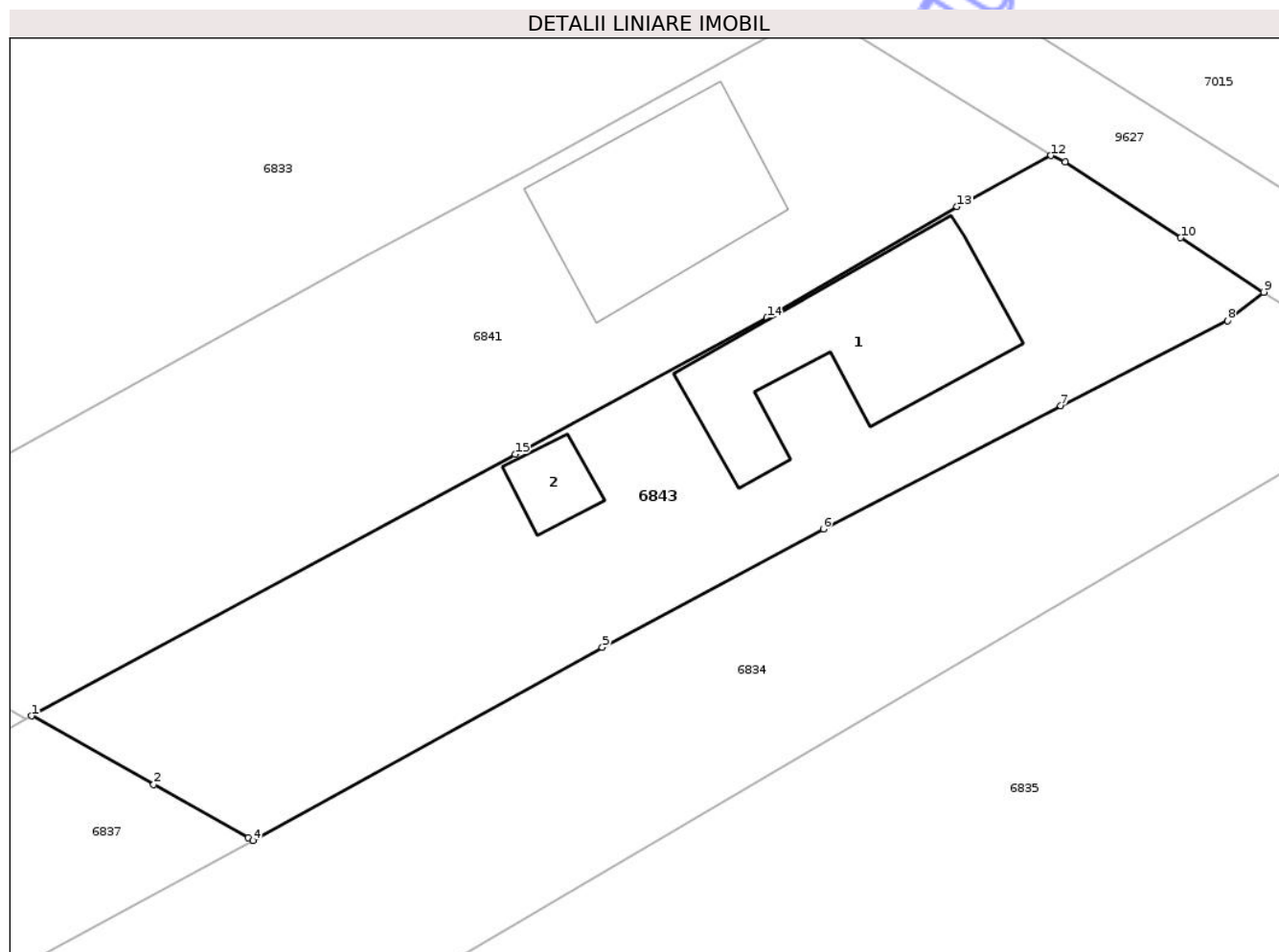
Inscrieri privind dezmembramintele dreptului de proprietate, drepturi reale de garanție și sarcini	Referințe
NU SUNT	

## Anexa Nr. 1 La Partea I

## Teren

Nr cadastral	Suprafața (mp)*	Observații / Referințe
51029	784	

\* Suprafața este determinată în planul de proiecție Stereo 70.



## Date referitoare la teren

Crt	Categorie folosință	Intra vilan	Suprafața (mp)	Tarla	Parcelă	Nr. topo	Observații / Referințe
1	curți constructii	DA	474	46	488/24	-	NR. TOPO CORECT PARCELA 388/24
2	arabil	DA	310	46	488/24	-	NR. TOPO CORECT PARCELA 388/24

## Date referitoare la construcții

Crt	Număr	Destinație construcție	Supraf. (mp)	Situație juridică	Observații / Referințe
A1.1	51029-C1	construcții de locuințe	120	Cu acte	Nr. niveluri:1; S. construita la sol:120 mp; S. construita desfasurata:120 mp; Locuinta - constructie cu fundatie din beton, pereti din chirpici pamant si boltari si acoperis tip sarpana cu invelitoare din azbociment, compusa din: 1 hol, 1 baie, 2 bucatarii,1chiler, 1camara si 4 camere. Constructia nu detine certificat de performanta energetic.;
A1.2	51029-C2	construcții anexa	18	Cu acte	Nr. niveluri:1; S. construita la sol:18 mp; S. construita desfasurata:18 mp; Grajd - constructie cu fundatie din beton, pereti din chirpici pamant si acoperis tip sarpana cu invelitoare din azbociment, compusa din: 1 incapere. Constructia nu detine certificat de performanta energetic.;

## Lungime Segmente

1) Valorile lungimilor segmentelor sunt obținute din proiecție în plan.

Punct început	X / Y	Punct sfârșit	X / Y	Lungime segment (** (m)
1	620.197,946 629.742,629	2	620.204,779 629.738,79	7.838
2	620.204,779 629.738,79	3	620.210,08 629.735,81	6.081
3	620.210,08 629.735,81	4	620.210,337 629.735,666	0.295
4	620.210,337 629.735,666	5	620.229,882 629.746,464	22.329
5	620.229,882 629.746,464	6	620.242,25 629.753,079	14.026
6	620.242,25 629.753,079	7	620.255,543 629.759,979	14.977
7	620.255,543 629.759,979	8	620.264,871 629.764,727	10.467
8	620.264,871 629.764,727	9	620.266,901 629.766,328	2.585
9	620.266,901 629.766,328	10	620.262,25 629.769,37	5.557
10	620.262,25 629.769,37	11	620.255,782 629.773,612	7.735
11	620.255,782 629.773,612	12	620.254,993 629.773,964	0.864
12	620.254,993 629.773,964	13	620.249,737 629.771,104	5.984
13	620.249,737 629.771,104	14	620.239,106 629.764,891	12.313
14	620.239,106 629.764,891	15	620.225,008 629.757,266	16.028
15	620.225,008 629.757,266	1	620.197,946 629.742,629	30.767

\*\* Lungimile segmentelor sunt determinate în planul de proiecție Stereo 70 și sunt rotunjite la 1 milimetru.

\*\*\* Distanța dintre puncte este formată din segmente cumulate ce sunt mai mici decât valoarea 1 milimetru.



**DATE DESPRE IMOBILUL NR. 6844**

Oficiul de Cadastru și Publicitate Imobiliară NEAMT  
Biroul de Cadastru și Publicitate Imobiliară Targu-Neamt

**A. Partea I. Descrierea imobilului**

TEREN Extravilan

Adresa: Jud. Neamt

Nr. Crt	Nr cadastral Nr. topografic	Suprafața* (mp)	Observații / Referințe
A1		728	Sector cadastral:100 Teren neimprejmuit;

**B. Partea II. Proprietari și acte**

Inscrieri privitoare la dreptul de proprietate și alte drepturi reale	Referințe
/	
Act Administrativ nr. 7723, din 31/10/2025 emis de COMUNA PĂSTRĂVENI;	
B1	Inscrierea posesiei, drept de PROPRIETATE, dobandit prin Lege, cota actuala 1/1
	1) NEIDENTIFICAT NEIDENTIFICAT, PROPRIETAR NEIDENTIFICAT
Act Normativ nr. 7, din 13/03/1996 emis de PARLAMENTUL ROMÂNIEI (ART.13);	
B2	Se notează mențiunea de proprietar neidentificat.

**C. Partea III. SARCINI .**

Inscrieri privind dezmembramintele dreptului de proprietate, drepturi reale de garanție și sarcini	Referințe
NU SUNT	

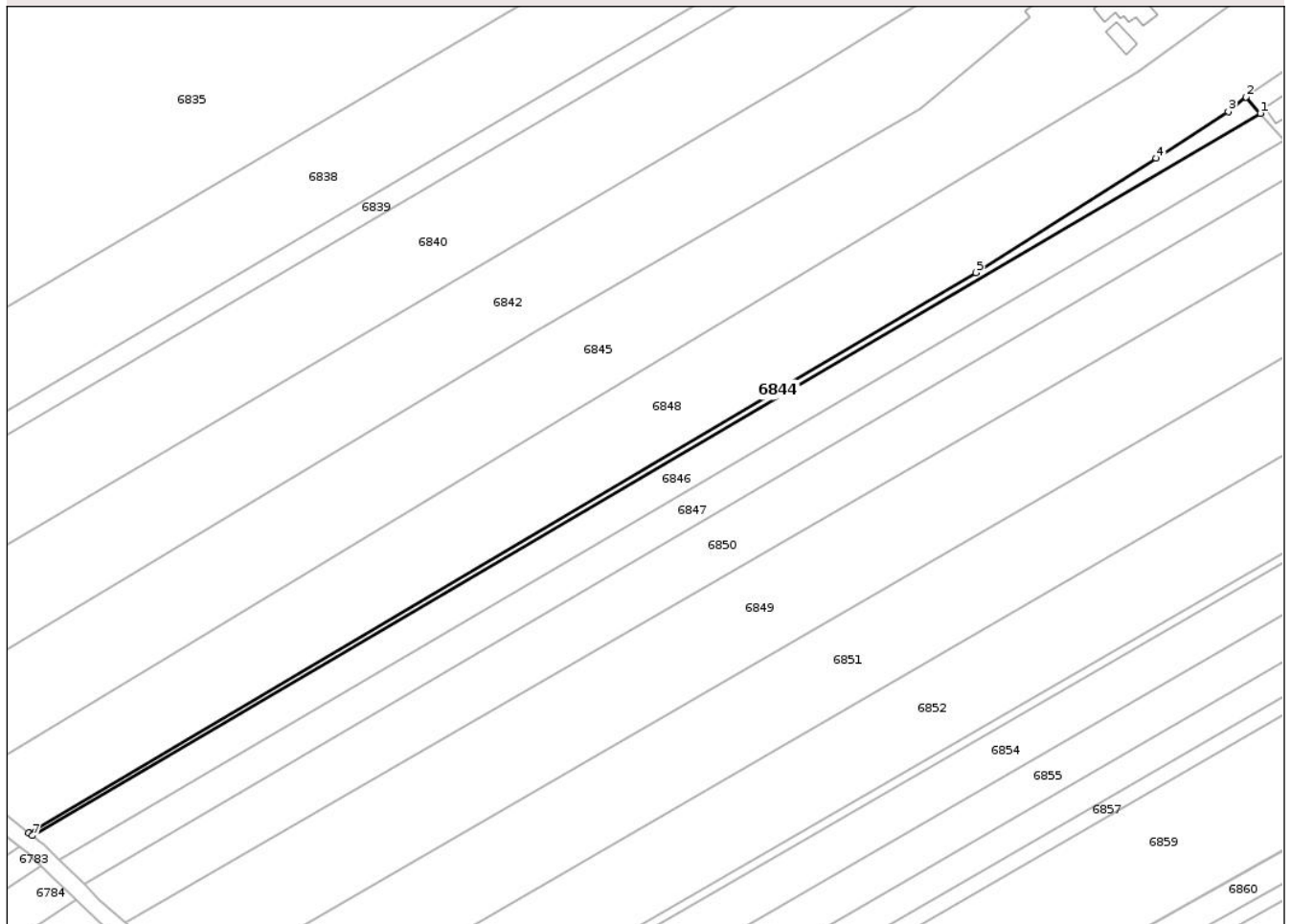
## Anexa Nr. 1 La Partea I

## Teren

Nr cadastral	Suprafața (mp)*	Observații / Referințe
	728	

\* Suprafața este determinată în planul de proiecție Stereo 70.

## DETALII LINIARE IMOBIL



## Date referitoare la teren

Crt	Categorie folosință	Intra vilan	Suprafața (mp)	Tarla	Parcelă	Nr. topo	Observații / Referințe
1	arabil	NU	728	46	388	-	

## Lungime Segmente

1) Valorile lungimilor segmentelor sunt obținute din proiecție în plan.

Punct început	X / Y	Punct sfârșit	X / Y	Lungime segment (** (m)
1	620.432,064 629.625,823	2	620.428,25 629.630,168	5.781
2	620.428,25 629.630,168	3	620.423,578 629.626,347	6.036
3	620.423,578 629.626,347	4	620.404,469 629.613,943	22.782
4	620.404,469 629.613,943	5	620.356,753 629.583,712	56.486
5	620.356,753 629.583,712	6	620.106,125 629.435,626	291.108

Punct început	X / Y	Punct sfârșit	X / Y	Lungime segment (** (m)
6	620.106,125 629.435,626	7	620.107,101 629.434,846	1.25
7	620.107,101 629.434,846	1	620.432,064 629.625,823	376.926

\*\* Lungimile segmentelor sunt determinate în planul de proiecție Stereo 70 și sunt rotunjite la 1 milimetru.

\*\*\* Distanța dintre puncte este formată din segmente cumulate ce sunt mai mici decât valoarea 1 milimetru.

Neutilizabil în Circuitul Civil



**DATE DESPRE IMOBILUL NR. 6874**

Oficiul de Cadastru și Publicitate Imobiliară NEAMT  
Biroul de Cadastru și Publicitate Imobiliară Targu-Neamt

**A. Partea I. Descrierea imobilului**

TEREN Intravilan

Adresa: Loc. Pastraveni, Str Spieștilor, Jud. Neamt

Nr. Crt	Nr cadastral Nr. topografic	Suprafața* (mp)	Observații / Referințe
A1		Din acte: 360 Masurata: 533	Sector cadastral:100 Teren imprejmuit;

**Construcții**

Crt	Nr cadastral Nr. topografic	Adresa	Observații / Referințe
A1.1		Loc. Pastraveni, Str Spieștilor, Jud. Neamt	Nr. niveluri:1; S. construita la sol:101 mp; S. construita desfasurata:101 mp; CASĂ DE LOCUIT
A1.2		Loc. Pastraveni, Str Spieștilor, Jud. Neamt	Nr. niveluri:1; S. construita la sol:16 mp; S. construita desfasurata:16 mp; CONSTRUCȚIE ANEXĂ

**B. Partea II. Proprietari și acte**

Inscrieri privitoare la dreptul de proprietate și alte drepturi reale		Referințe
/		
Act Administrativ nr. 43/1422, din 26/10/1994 emis de CJPSDPAT NEAMȚ;		
B1	Intabulare, drept de PROPRIETATE, dobandit prin Constituire, cota actuala 1/1 1) TĂTARU C DOREL	A1
Act Administrativ nr. 7723, din 31/10/2025 emis de PRIMĂRIA COMUNEI PĂSTRĂVENI;		
B2	Intabulare, drept de PROPRIETATE, dobandit prin Lege, cota actuala 1/1 1) TĂTARU C DOREL	A1.1, A1.2

**C. Partea III. SARCINI**

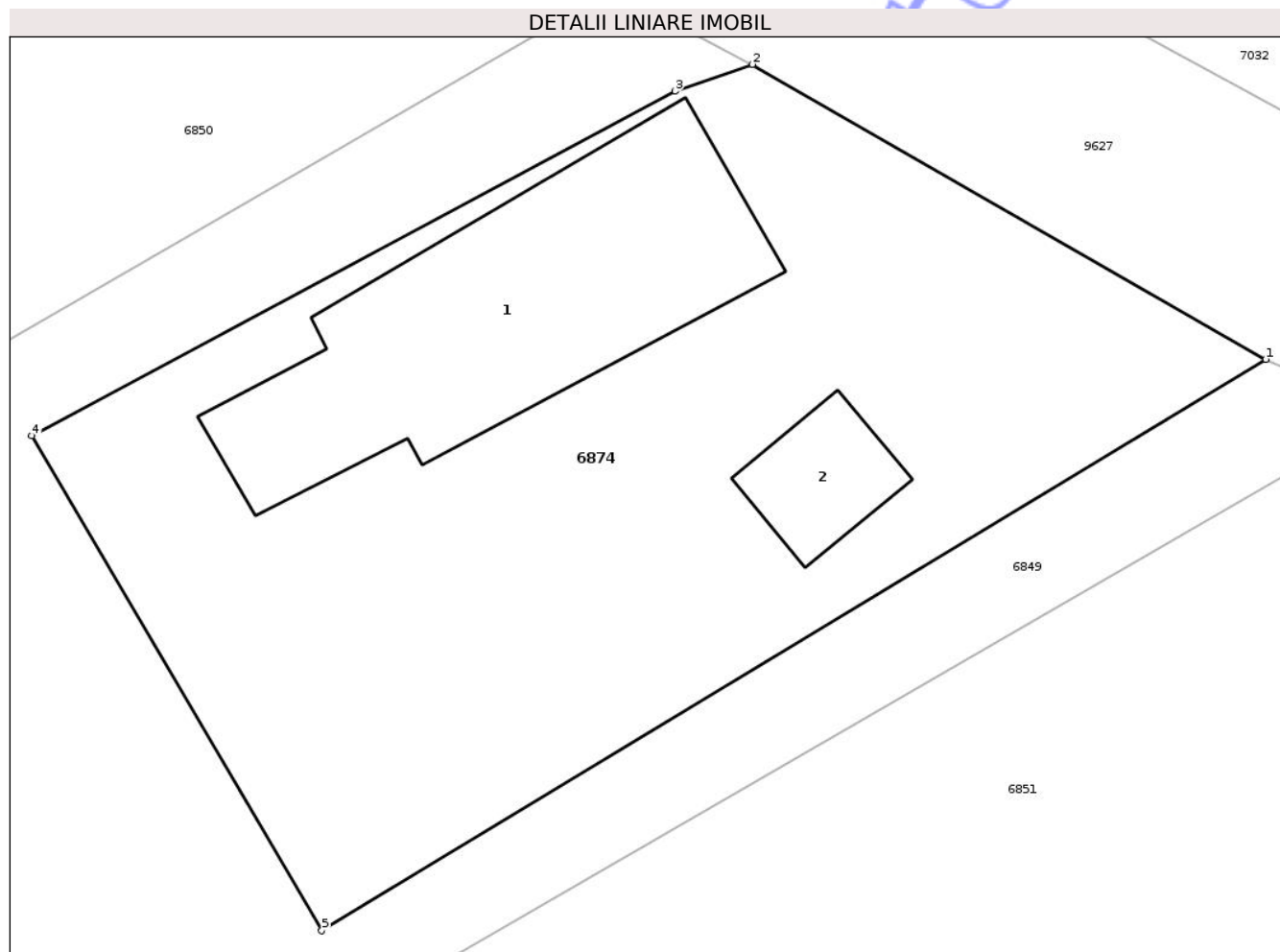
Inscrieri privind dezmembramintele dreptului de proprietate, drepturi reale de garanție și sarcini	Referințe
NU SUNT	

## Anexa Nr. 1 La Partea I

## Teren

Nr cadastral	Suprafața (mp)*	Observații / Referințe
	Din acte: 360 Masurata: 533	

\* Suprafața este determinată în planul de proiecție Stereo 70.



## Date referitoare la teren

Crt	Categorie folosință	Intra vilan	Suprafața (mp)	Tarla	Parcelă	Nr. topo	Observații / Referințe
1	curți constructii	DA	533	19	387/1	-	

## Date referitoare la construcții

Crt	Număr	Destinație construcție	Supraf. (mp)	Situație juridică	Observații / Referințe
A1.1		construcții de locuințe	101	Cu acte	Nr. niveluri:1; S. construita la sol:101 mp; S. construita desfasurata:101 mp; CASĂ DE LOCUIT
A1.2		construcții anexa	16	Cu acte	Nr. niveluri:1; S. construita la sol:16 mp; S. construita desfasurata:16 mp; CONSTRUCȚIE ANEXĂ

## Lungime Segmente

1) Valorile lungimilor segmentelor sunt obținute din proiecție în plan.

Punct început	X / Y	Punct sfârșit	X / Y	Lungime segment (** (m)
1	620.527,337 629.617,004	2	620.510,954 629.626,417	18.895
2	620.510,954 629.626,417	3	620.508,48 629.625,562	2.618

Punct început	X / Y	Punct sfârșit	X / Y	Lungime segment (** (m)
3	620.508,48 629.625,562	4	620.487,943 629.614,565	23.296
4	620.487,943 629.614,565	5	620.497,208 629.598,769	18.313
5	620.497,208 629.598,769	1	620.527,337 629.617,004	35.218

\*\* Lungimile segmentelor sunt determinate în planul de proiecție Stereo 70 și sunt rotunjite la 1 milimetru.

\*\*\* Distanța dintre puncte este formată din segmente cumulate ce sunt mai mici decât valoarea 1 milimetru.

Neutilizabil în Circuitul Civil



**DATE DESPRE IMOBILUL NR. 6807**

Oficiul de Cadastru și Publicitate Imobiliară NEAMT  
 Biroul de Cadastru și Publicitate Imobiliară Targu-Neamt

**A. Partea I. Descrierea imobilului**

TEREN Extravilan

Adresa: Jud. Neamt

Nr. Crt	Nr cadastral Nr. topografic	Suprafața* (mp)	Observații / Referințe
A1		7.500	Sector cadastral:100 Teren neimprejmuit;

**B. Partea II. Proprietari și acte**

Inscrieri privitoare la dreptul de proprietate și alte drepturi reale	Referințe
/	
Hotarare Judecatoreasca nr. SC NR.2136, din 29/10/2008 emis de JUDECĂTORIA TÂRGU NEAMȚ;	
B1 Intabulare, drept de PROPRIETATE, dobandit prin Hotarare Judecatoreasca, cota actuala 1/1 1) VASILE CARMEN-LENUȚA	A1

**C. Partea III. SARCINI .**

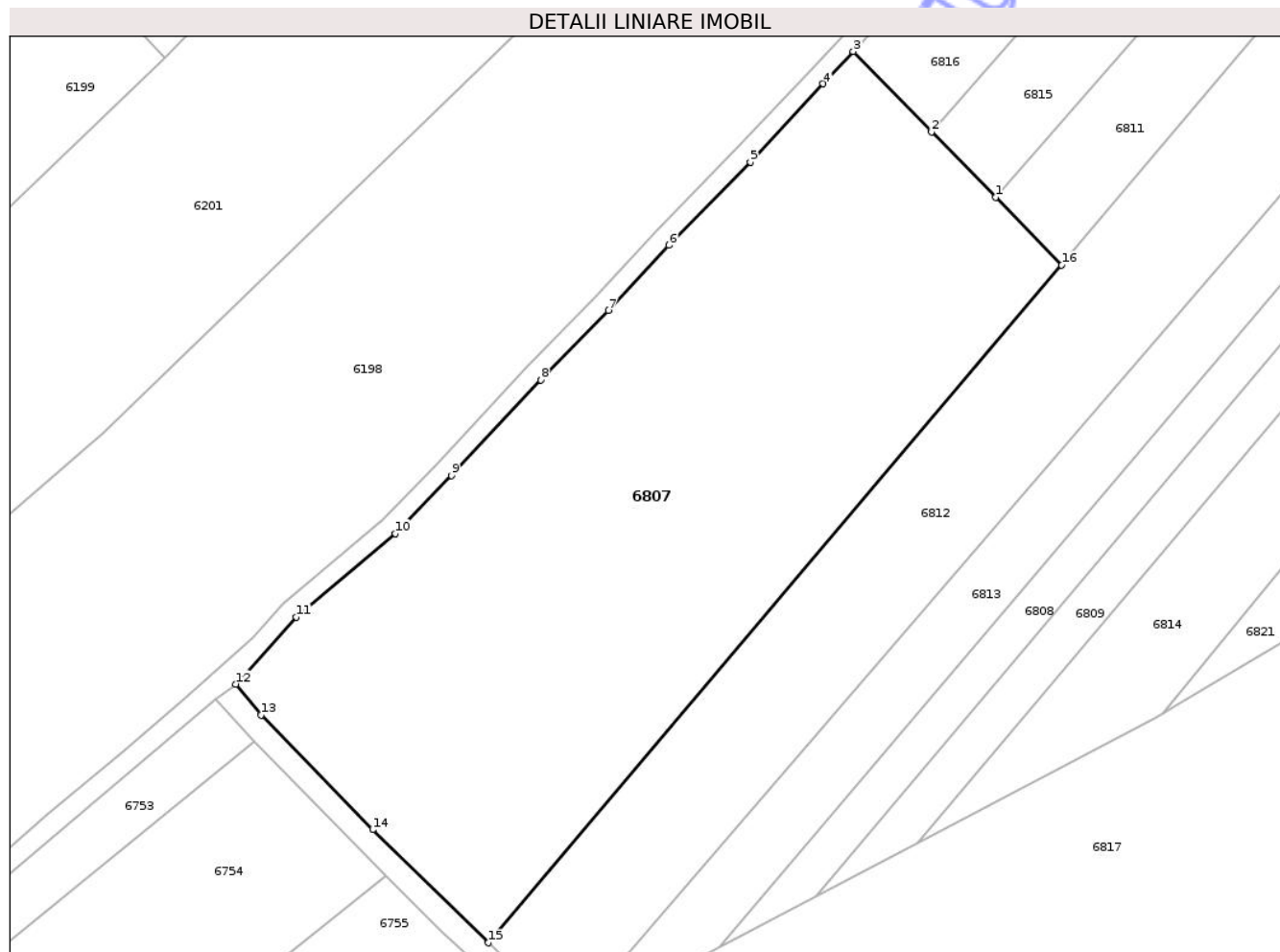
Inscrieri privind dezmembramintele dreptului de proprietate, drepturi reale de garanție și sarcini	Referințe
NU SUNT	

## Anexa Nr. 1 La Partea I

## Teren

Nr cadastral	Suprafața (mp)*	Observații / Referințe
	7.500	

\* Suprafața este determinată în planul de proiecție Stereo 70.



## Date referitoare la teren

Crt	Categorie folosință	Intravilan	Suprafața (mp)	Tarla	Parcelă	Nr. topo	Observații / Referințe
1	arabil	NU	7.500	46	388A/39	-	NR. TOPO CORECT PARCELA 388/39

## Lungime Segmente

1) Valorile lungimilor segmentelor sunt obținute din proiecție în plan.

Punct început	X / Y	Punct sfârșit	X / Y	Lungime segment (** (m)
1	619.821,161 629.876,019	2	619.810,873 629.886,552	14.724
2	619.810,873 629.886,552	3	619.798,226 629.899,501	18.1
3	619.798,226 629.899,501	4	619.793,377 629.894,298	7.113
4	619.793,377 629.894,298	5	619.781,635 629.881,714	17.211
5	619.781,635 629.881,714	6	619.768,575 629.868,292	18.728

Punct început	X / Y	Punct sfârșit	X / Y	Lungime segment (** (m)
6	619.768,575 629.868,292	7	619.758,766 629.857,828	14.342
7	619.758,766 629.857,828	8	619.747,897 629.846,647	15.594
8	619.747,897 629.846,647	9	619.733,482 629.831,248	21.093
9	619.733,482 629.831,248	10	619.724,417 629.821,932	12.998
10	619.724,417 629.821,932	11	619.708,51 629.808,456	20.848
11	619.708,51 629.808,456	12	619.698,729 629.797,676	14.556
12	619.698,729 629.797,676	13	619.702,796 629.792,679	6.443
13	619.702,796 629.792,679	14	619.720,802 629.774,243	25.77
14	619.720,802 629.774,243	15	619.739,474 629.756,054	26.067
15	619.739,474 629.756,054	16	619.831,827 629.865,098	142.898
16	619.831,827 629.865,098	1	619.821,161 629.876,019	15.265

\*\* Lungimile segmentelor sunt determinate în planul de proiecție Stereo 70 și sunt rotunjite la 1 milimetru.

\*\*\* Distanța dintre puncte este formată din segmente cumulate ce sunt mai mici decât valoarea 1 milimetru.



**DATE DESPRE IMOBILUL NR. 6808**

Oficiul de Cadastru și Publicitate Imobiliară NEAMT  
Biroul de Cadastru și Publicitate Imobiliară Targu-Neamt

**A. Partea I. Descrierea imobilului**

TEREN Extravilan

Adresa: Jud. Neamt, Punct "Acasa la Parinti"

Nr. Crt	Nr cadastral Nr. topografic	Suprafața* (mp)	Observații / Referințe
A1	51824	1.107	Sector cadastral:100 Teren neimprejmuit;

**B. Partea II. Proprietari și acte**

Inscrieri privitoare la dreptul de proprietate și alte drepturi reale	Referințe
<b>25774 / 28/12/2020</b>	
Act Notarial nr. Contract de vânzare cumpărare aut nr. 2990, din 23/12/2020 emis de NP David Daniela;	
B3	A1
Intabulare, drept de PROPRIETATE, cu titlu de drept de cumpărare, dobandit prin Conventie, cota actuala 1/1	
1) IONIȚĂ STELIAN	
2) IONIȚĂ ELENA, bun comun	

**C. Partea III. SARCINI .**

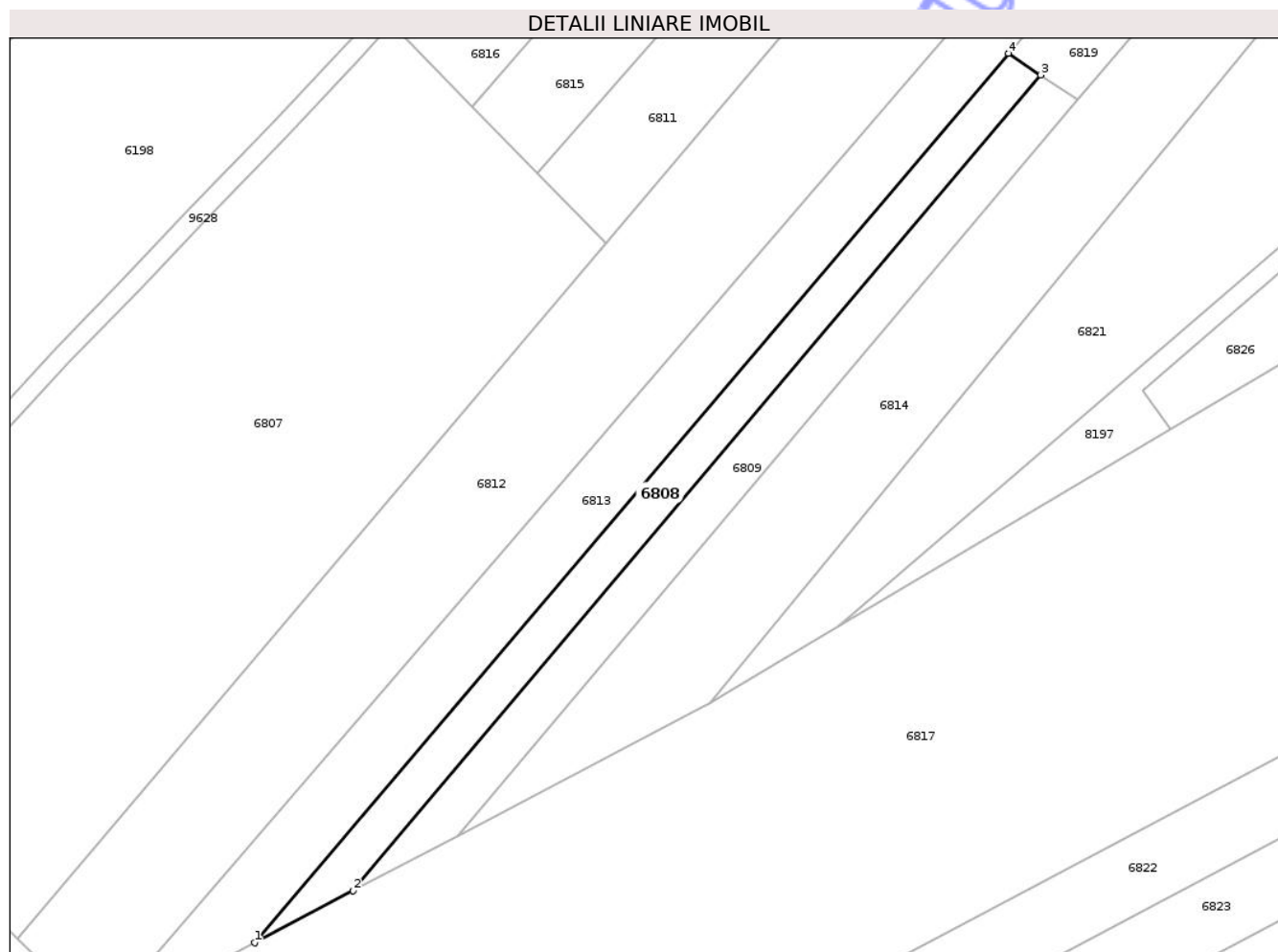
Inscrieri privind dezmembramintele dreptului de proprietate, drepturi reale de garanție și sarcini	Referințe
NU SUNT	

## Anexa Nr. 1 La Partea I

## Teren

Nr cadastral	Suprafața (mp)*	Observații / Referințe
51824	1.107	

\* Suprafața este determinată în planul de proiecție Stereo 70.



## Date referitoare la teren

Crt	Categorie folosință	Intra vilan	Suprafața (mp)	Tarla	Parcelă	Nr. topo	Observații / Referințe
1	arabil	NU	1.107	46	388	-	

## Lungime Segmente

1) Valorile lungimilor segmentelor sunt obținute din proiecție în plan.

Punct început	X / Y	Punct sfârșit	X / Y	Lungime segment (** (m)
1	619.776,695 629.755,351	2	619.792,18 629.763,494	17.496
2	619.792,18 629.763,494	3	619.900,128 629.891,492	167.44
3	619.900,128 629.891,492	4	619.895,028 629.894,872	6.119
4	619.895,028 629.894,872	1	619.776,695 629.755,351	182.945

\*\* Lungimile segmentelor sunt determinate în planul de proiecție Stereo 70 și sunt rotunjite la 1 milimetru.

\*\*\* Distanța dintre puncte este formată din segmente cumulate ce sunt mai mici decât valoarea 1 milimetru.

Neutilizabil în Circuitul  
Civil



**DATE DESPRE IMOBILUL NR. 6811**

Oficiul de Cadastru și Publicitate Imobiliară NEAMT  
Biroul de Cadastru și Publicitate Imobiliară Targu-Neamt

**A. Partea I. Descrierea imobilului**

TEREN Necunoscut

Adresa: Loc. Pastraveni, Str Spieștilor, Jud. Neamt, ȘI EXTRAVILAN COMUNA PĂSTRĂVENI

Nr. Crt	Nr cadastral Nr. topografic	Suprafața* (mp)	Observații / Referințe
A1		2.038	Sector cadastral:100 Teren neimprejmuit;

**B. Partea II. Proprietari și acte**

Inscrieri privitoare la dreptul de proprietate și alte drepturi reale	Referințe
/	
Hotarare Judecatoreasca nr. SC NR.1180, din 12/05/2011 emis de JUDECĂTORIA TÂRGU NEAMȚ;	
B1	Intabulare, drept de PROPRIETATE, dobandit prin Hotarare Judecatoreasca, cota actuala 1/1
	1) SIME ELENA, LIPSĂ CNP 2) SIMIONESCU V DOREL, LIPSĂ CNP 3) SIMIONESCU V COSTEL, LIPSĂ CNP 4) SIMIONESCU V IOAN, LIPSĂ CNP 5) SIMIONESCU V VICTOR, LIPSĂ CNP

**C. Partea III. SARCINI**

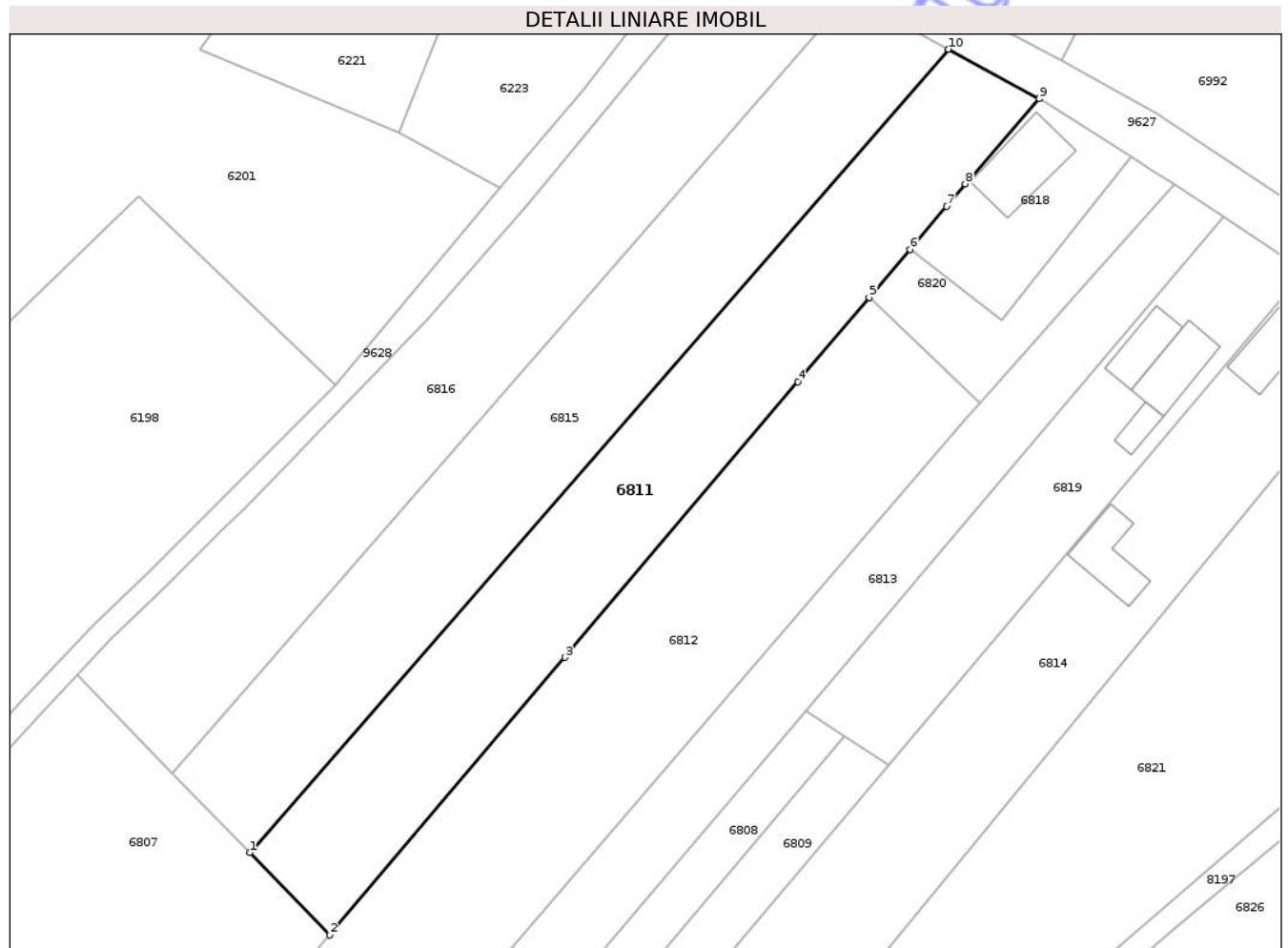
Inscrieri privind dezmembramintele dreptului de proprietate, drepturi reale de garanție și sarcini	Referințe
/	
Hotarare Judecatoreasca nr. SC NR.1180, din 12/05/2011 emis de JUDECĂTORIA TÂRGU NEAMȚ;	
C1	Intabulare, drept de IPOTECA LEGALA, Valoare:579 LEICU TITLUL DE SULTĂ, ÎN FAVOAREA LOTULUI NR.1
	1) SIMIONESCU GH VICTOR, LIPSĂ CNP 2) SIMIONESCU ILEANA, LIPSĂ CNP 3) SIMIONESCU MARIA, LIPSĂ CNP

## Anexa Nr. 1 La Partea I

## Teren

Nr cadastral	Suprafața (mp)*	Observații / Referințe
	2.038	

\* Suprafața este determinată în planul de proiecție Stereo 70.



## Date referitoare la teren

Crt	Categorie folosință	Intravilan	Suprafața (mp)	Tarla	Parcelă	Nr. topo	Observații / Referințe
1	arabil	DA	599	22	415/1	-	
2	arabil	NU	1.439	46	488/2	-	NR. TOPO CORECT PARCELA 388/2

## Lungime Segmente

1) Valorile lungimilor segmentelor sunt obținute din proiecție în plan.

Punct început	X / Y	Punct sfârșit	X / Y	Lungime segment (** (m))
1	619.821,161 629.876,019	2	619.831,827 629.865,098	15.265
2	619.831,827 629.865,098	3	619.862,991 629.901,896	48.221
3	619.862,991 629.901,896	4	619.893,927 629.938,423	47.867
4	619.893,927 629.938,423	5	619.903,396 629.949,603	14.651

Punct început	X / Y	Punct sfârșit	X / Y	Lungime segment (** (m)
5	619.903,396 629.949,603	6	619.908,799 629.955,983	8.361
6	619.908,799 629.955,983	7	619.913,639 629.961,697	7.488
7	619.913,639 629.961,697	8	619.916,146 629.964,658	3.88
8	619.916,146 629.964,658	9	619.925,978 629.975,937	14.963
9	619.925,978 629.975,937	10	619.913,919 629.982,51	13.734
10	619.913,919 629.982,51	1	619.821,161 629.876,019	141.224

\*\* Lungimile segmentelor sunt determinate în planul de proiecție Stereo 70 și sunt rotunjite la 1 milimetru.

\*\*\* Distanța dintre puncte este formată din segmente cumulate ce sunt mai mici decât valoarea 1 milimetru.

Neutilizabil în Circuitul Civil



**DATE DESPRE IMOBILUL NR. 6812**

Oficiul de Cadastru și Publicitate Imobiliară NEAMT  
Biroul de Cadastru și Publicitate Imobiliară Targu-Neamt

**A. Partea I. Descrierea imobilului**

TEREN Necunoscut

Nr. CF vechi:100

Nr. cadastral vechi:128

Adresa: Loc. Pastraveni, Jud. Neamt, pct Savinescu, ȘI EXTRAVILAN COMUNA PĂSTRĂVENI

Nr. Crt	Nr cadastral Nr. topografic	Suprafața* (mp)	Observații / Referințe
A1	50664	4.858	Sector cadastral:100 Teren neimprejmuit;

**B. Partea II. Proprietari și acte**

Inscrieri privitoare la dreptul de proprietate și alte drepturi reale	Referințe
<b>2070 / 02/12/2002</b>	
Act Notarial nr. 2611, din 26/11/2002 emis de BNP David;	
B1	A1
Intabulare, drept de PROPRIETATE, dobandit prin Conventie, cota actuala 1/1	
1) IONITA STELIAN	
2) IONITA ELENA, - soti	
OBSERVATII: (provenita din conversia CF 100)	

**C. Partea III. SARCINI .**

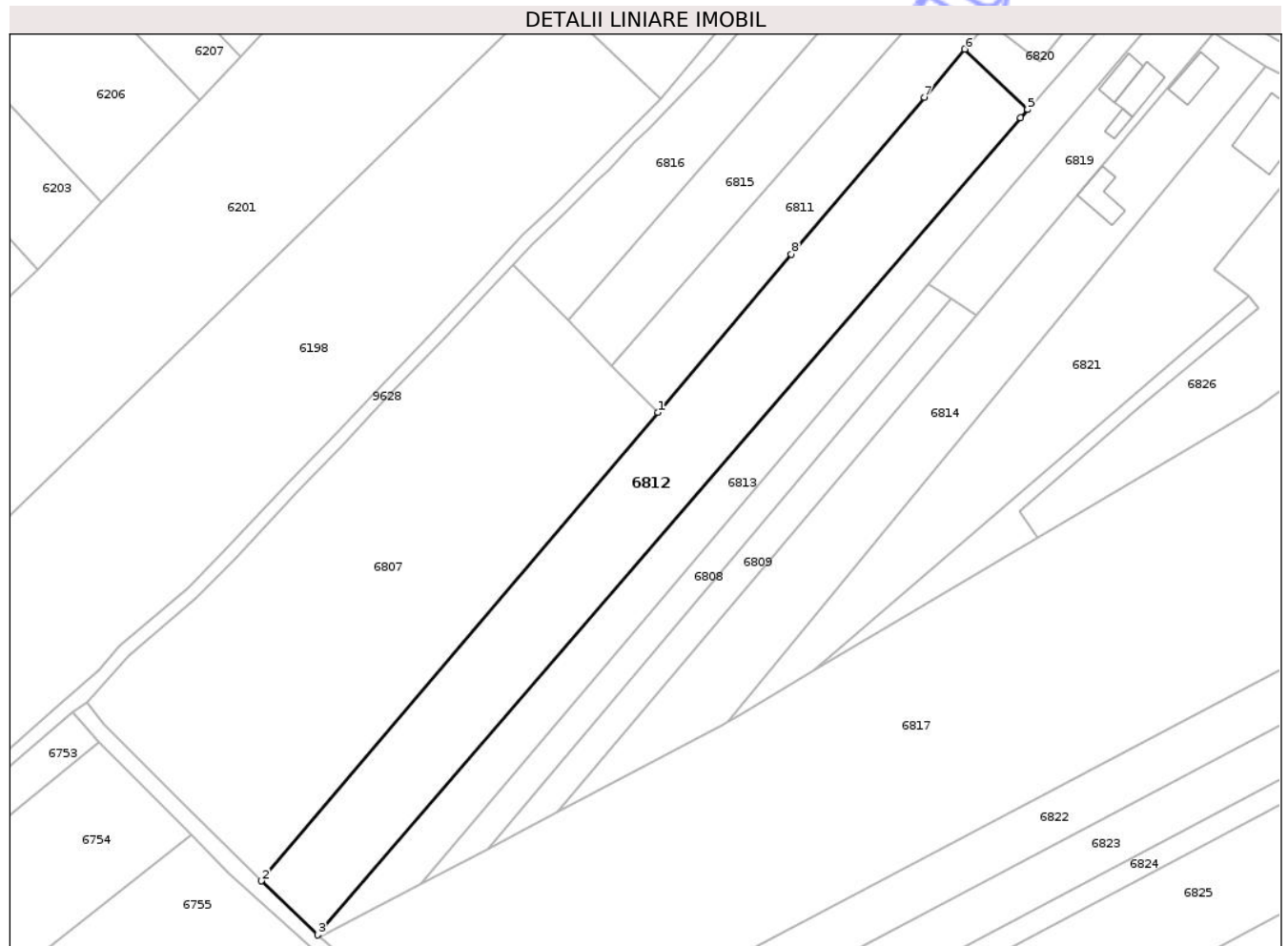
Inscrieri privind dezmembramintele dreptului de proprietate, drepturi reale de garanție și sarcini	Referințe
NU SUNT	

## Anexa Nr. 1 La Partea I

## Teren

Nr cadastral	Suprafața (mp)*	Observații / Referințe
50664	4.858	

\* Suprafața este determinată în planul de proiecție Stereo 70.



## Date referitoare la teren

Crt	Categorie folosință	Intra vilan	Suprafața (mp)	Tarla	Parcelă	Nr. topo	Observații / Referințe
1	arabil	DA	210	22	414	-	
2	arabil	NU	4.648	46	388	-	

## Lungime Segmente

1) Valorile lungimilor segmentelor sunt obținute din proiecție în plan.

Punct început	X / Y	Punct sfârșit	X / Y	Lungime segment (** (m)
1	619.831,827 629.865,098	2	619.739,474 629.756,054	142.898
2	619.739,474 629.756,054	3	619.752,58 629.743,488	18.157
3	619.752,58 629.743,488	4	619.916,339 629.933,688	250.984
4	619.916,339 629.933,688	5	619.918,024 629.935,577	2.532

Punct început	X / Y	Punct sfârșit	X / Y	Lungime segment (** (m)
5	619.918,024 629.935,577	6	619.903,396 629.949,603	20.266
6	619.903,396 629.949,603	7	619.893,927 629.938,423	14.651
7	619.893,927 629.938,423	8	619.862,991 629.901,896	47.867
8	619.862,991 629.901,896	1	619.831,827 629.865,098	48.221

\*\* Lungimile segmentelor sunt determinate în planul de proiecție Stereo 70 și sunt rotunjite la 1 milimetru.

\*\*\* Distanța dintre puncte este formată din segmente cumulate ce sunt mai mici decât valoarea 1 milimetru.

Neutilizabil în Circuitul Civil



**DATE DESPRE IMOBILUL NR. 6813**

Oficiul de Cadastru și Publicitate Imobiliară NEAMT  
 Biroul de Cadastru și Publicitate Imobiliară Targu-Neamt

**A. Partea I. Descrierea imobilului**

TEREN Necunoscut

Adresa: Loc. Pastraveni, Str Spieștilor, Jud. Neamt, ȘI EXTRAVILAN COMUNA PĂSTRĂVENI

Nr. Crt	Nr cadastral Nr. topografic	Suprafața* (mp)	Observații / Referințe
A1		2.682	Sector cadastral:100 Teren neimprejmuit;

**B. Partea II. Proprietari și acte**

Inscrieri privitoare la dreptul de proprietate și alte drepturi reale	Referințe
/	
Hotarare Judecatoreasca nr. DC NR.609/AC, din 16/03/1999 emis de TRIBUNALUL NEAMȚ;	
B1	A1
Intabulare, drept de PROPRIETATE, dobandit prin Hotarare Judecatoreasca, cota actuala 1/1 1) BAHNEANU CORINA, LIPSĂ CNP	

**C. Partea III. SARCINI .**

Inscrieri privind dezmembramintele dreptului de proprietate, drepturi reale de garanție și sarcini	Referințe
NU SUNT	

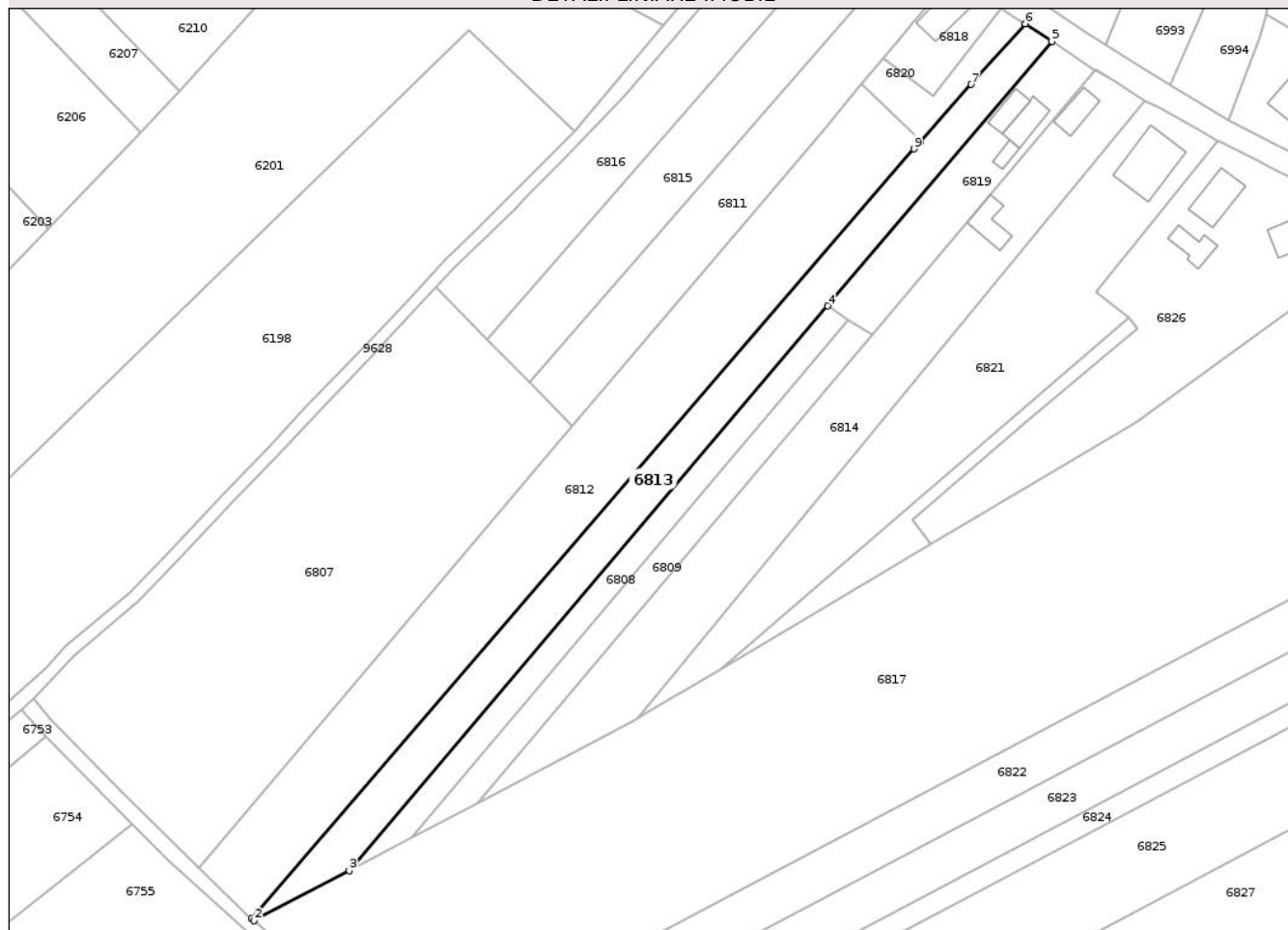
## Anexa Nr. 1 La Partea I

## Teren

Nr cadastral	Suprafața (mp)*	Observații / Referințe
	2.682	

\* Suprafața este determinată în planul de proiecție Stereo 70.

## DETALII LINIARE IMOBIL



## Date referitoare la teren

Crt	Categorie folosință	Intravilan	Suprafața (mp)	Tarla	Parcelă	Nr. topo	Observații / Referințe
1	curți constructii	DA	403	22	413	-	
2	arabil	NU	2.279	46	388	-	

## Lungime Segmente

1) Valorile lungimilor segmentelor sunt obținute din proiecție în plan.

Punct început	X / Y	Punct sfârșit	X / Y	Lungime segment (** (m)
1	619.752,58 629.743,488	2	619.753,149 629.742,969	0.769
2	619.753,149 629.742,969	3	619.776,695 629.755,351	26.603
3	619.776,695 629.755,351	4	619.895,028 629.894,872	182.945
4	619.895,028 629.894,872	5	619.950,467 629.960,238	85.711

Punct început	X / Y	Punct sfârșit	X / Y	Lungime segment (** (m)
5	619.950,467 629.960,238	6	619.943,895 629.964,587	7.881
6	619.943,895 629.964,587	7	619.930,526 629.949,596	20.086
7	619.930,526 629.949,596	8	619.918,024 629.935,577	18.783
8	619.918,024 629.935,577	9	619.916,339 629.933,688	2.532
9	619.916,339 629.933,688	1	619.752,58 629.743,488	250.984

\*\* Lungimile segmentelor sunt determinate în planul de proiecție Stereo 70 și sunt rotunjite la 1 milimetru.

\*\*\* Distanța dintre puncte este formată din segmente cumulate ce sunt mai mici decât valoarea 1 milimetru.

Neutilizabil în Circuitul Civil





## DATE DESPRE IMOBILUL NR. 6820

Oficiul de Cadastru și Publicitate Imobiliară NEAMT  
Biroul de Cadastru și Publicitate Imobiliară Targu-Neamt

## A. Partea I. Descrierea imobilului

TEREN Intravilan

Adresa: Loc. Pastraveni, Str Spieștilor, Jud. Neamt

Nr. Crt	Nr cadastral Nr. topografic	Suprafața* (mp)	Observații / Referințe
A1		360	Sector cadastral:100 Teren neimprejmuit;

## B. Partea II. Proprietari și acte

Inscrieri privitoare la dreptul de proprietate și alte drepturi reale	Referințe
/	
Act Administrativ nr. 7723, din 31/10/2025 emis de COMUNA PĂSTRĂVENI;	
B1	Inscrierea posesiei, drept de PROPRIETATE, dobândit prin Lege, cota actuala 1/1
	1) NEIDENTIFICAT NEIDENTIFICAT, PROPRIETAR NEIDENTIFICAT
Act Normativ nr. 7, din 13/03/1996 emis de PARLAMENTUL ROMÂNIEI (ART.13);	
B1	Se notează mențiunea de proprietar neidentificat.

## C. Partea III. SARCINI .

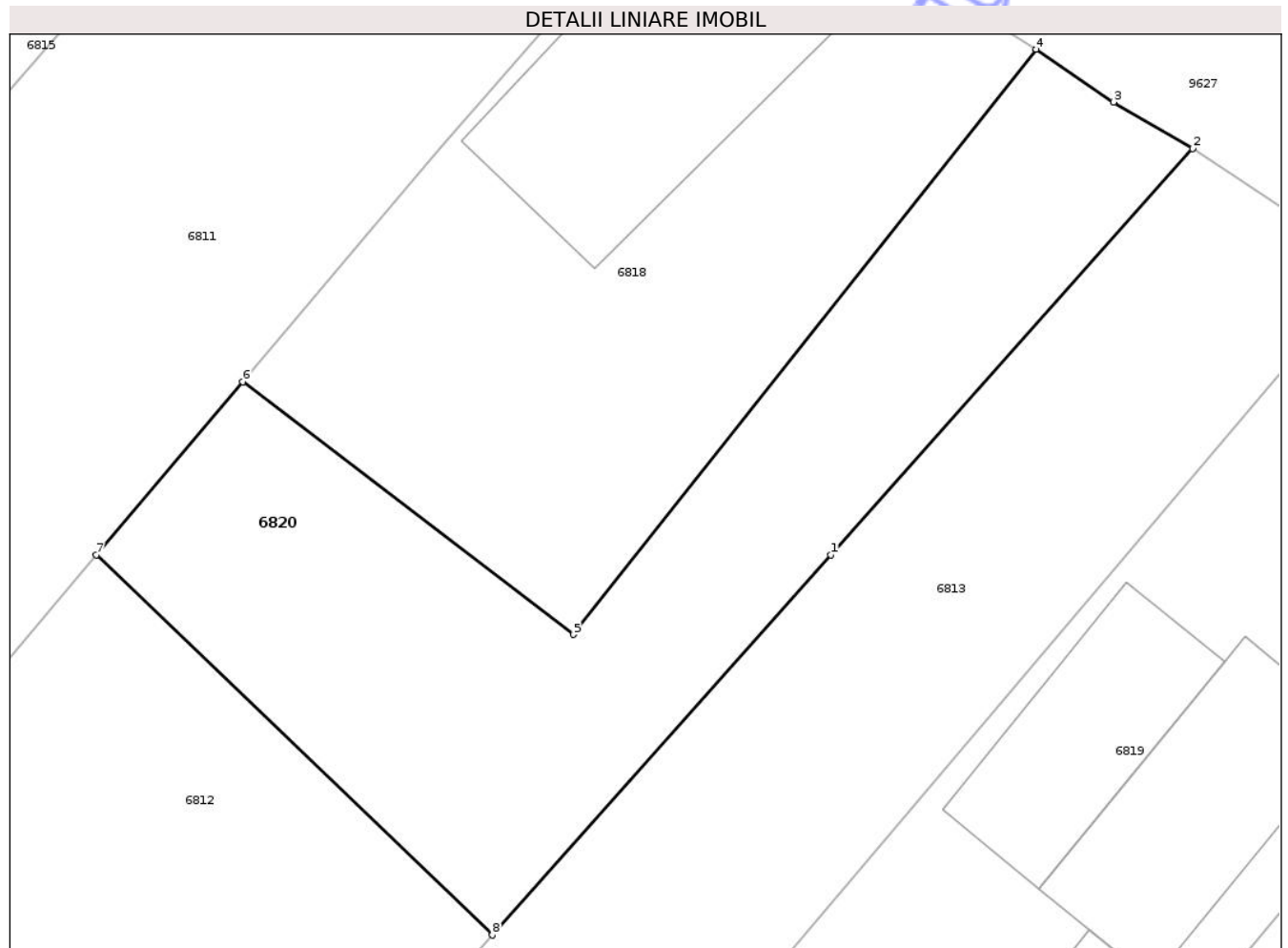
Inscrieri privind dezmembramintele dreptului de proprietate, drepturi reale de garanție și sarcini	Referințe
NU SUNT	

## Anexa Nr. 1 La Partea I

## Teren

Nr cadastral	Suprafața (mp)*	Observații / Referințe
	360	

\* Suprafața este determinată în planul de proiecție Stereo 70.



## Date referitoare la teren

Crt	Categorie folosință	Intra vilan	Suprafața (mp)	Tarla	Parcelă	Nr. topo	Observații / Referințe
1	arabil	DA	360	22	414	-	

## Lungime Segmente

1) Valorile lungimilor segmentelor sunt obținute din proiecție în plan.

Punct început	X / Y	Punct sfârșit	X / Y	Lungime segment (** (m)
1	619.930,526 629.949,596	2	619.943,895 629.964,587	20.086
2	619.943,895 629.964,587	3	619.940,974 629.966,307	3.39
3	619.940,974 629.966,307	4	619.938,108 629.968,255	3.465
4	619.938,108 629.968,255	5	619.921,013 629.946,663	27.54
5	619.921,013 629.946,663	6	619.908,799 629.955,983	15.363

Punct început	X / Y	Punct sfârșit	X / Y	Lungime segment (** (m)
6	619.908,799 629.955,983	7	619.903,396 629.949,603	8.361
7	619.903,396 629.949,603	8	619.918,024 629.935,577	20.266
8	619.918,024 629.935,577	1	619.930,526 629.949,596	18.783

\*\* Lungimile segmentelor sunt determinate în planul de proiecție Stereo 70 și sunt rotunjite la 1 milimetru.

\*\*\* Distanța dintre puncte este formată din segmente cumulate ce sunt mai mici decât valoarea 1 milimetru.

Neutilizabil în Circuitul Civil



**DATE DESPRE IMOBILUL NR. 6821**

Oficiul de Cadastru și Publicitate Imobiliară NEAMT  
Biroul de Cadastru și Publicitate Imobiliară Targu-Neamt

**A. Partea I. Descrierea imobilului**

TEREN Necunoscut

Adresa: Loc. Pastraveni, Str Spieștilor, Jud. Neamt, ȘI EXTRAVILAN COMUNA PĂSTRĂVENI

Nr. Crt	Nr cadastral Nr. topografic	Suprafața* (mp)	Observații / Referințe
A1		3.600	Sector cadastral:100 Teren neimprejmuit;

**Construcții**

Crt	Nr cadastral Nr. topografic	Adresa	Observații / Referințe
A1.1		Loc. Pastraveni, Str Spieștilor, Jud. Neamt, ȘI EXTRAVILAN COMUNA PĂSTRĂVENI	Nr. niveluri:1; S. construita la sol:170 mp; S. construita desfasurata:170 mp; CASĂ DE LOCUIT

**B. Partea II. Proprietari și acte**

Inscrieri privitoare la dreptul de proprietate și alte drepturi reale		Referințe
/		
Hotarare Judecatoreasca nr. SC NR.1108, din 15/04/2009 emis de JUDECĂTORIA TÂRGU NEAMȚ;		
B1	Intabulare, drept de PROPRIETATE, dobandit prin Hotarare Judecatoreasca, cota actuala 2600/3600 1) IONIȚĂ STELIAN 2) IONIȚĂ ELENA	A1
Act Notarial nr. CVC NR.2945, din 17/03/1993 emis de NP BOȚU RODICA;		
B2	Intabulare, drept de PROPRIETATE, dobandit prin Conventie, cota actuala 1000/3600 1) IONIȚĂ STELIAN, LIPSĂ CNP, CĂSĂTORIT	A1
Act Administrativ nr. 7723, din 31/10/2025 emis de PRIMĂRIA COMUNEI PĂSTRĂVENI;		
B3	Intabulare, drept de PROPRIETATE, dobandit prin Lege, cota actuala 1/1 1) IONIȚĂ STELIAN 2) IONIȚĂ ELENA	A1.1

**C. Partea III. SARCINI .**

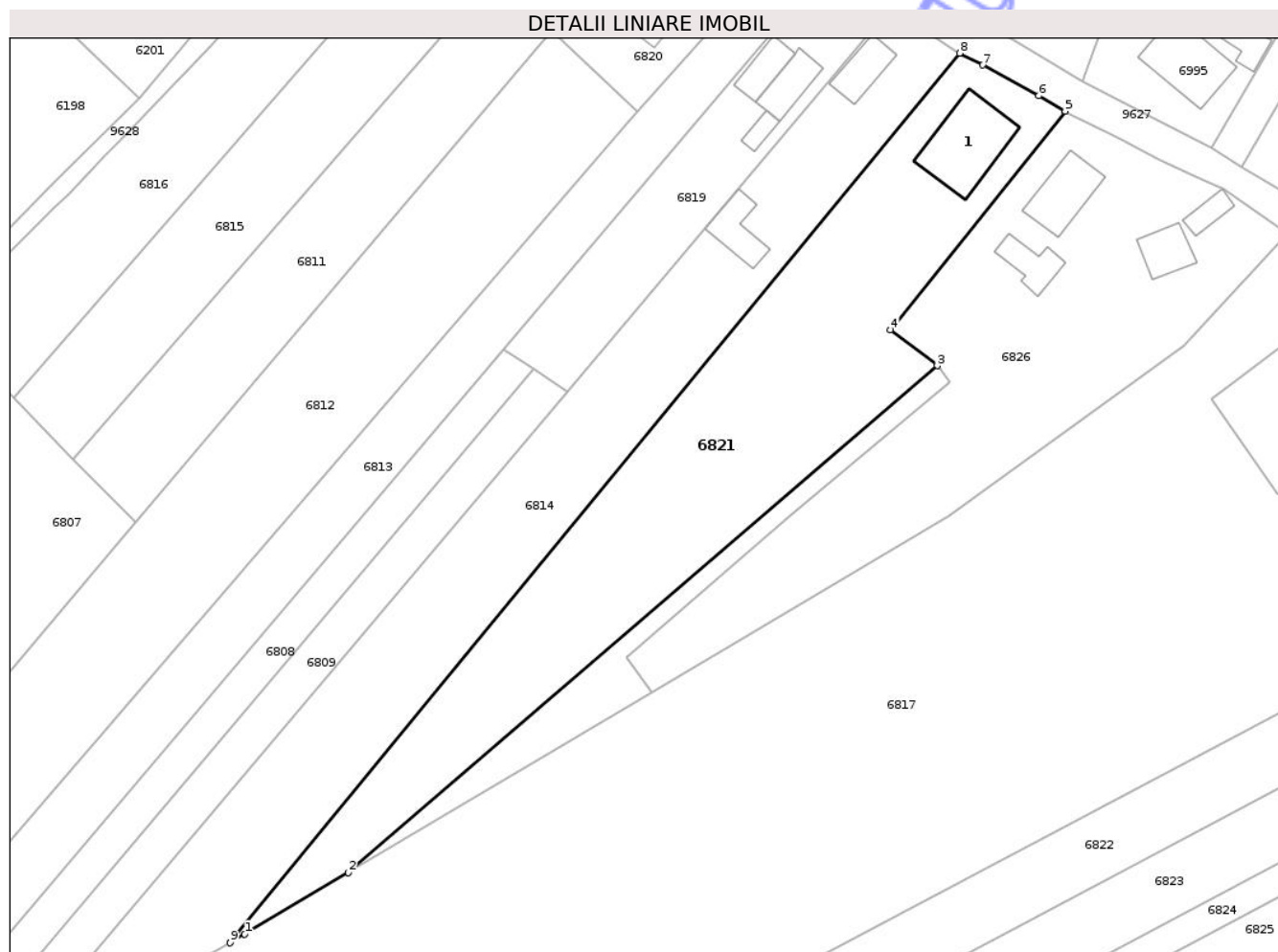
Inscrieri privind dezmembramintele dreptului de proprietate, drepturi reale de garanție și sarcini	Referințe
NU SUNT	

## Anexa Nr. 1 La Partea I

## Teren

Nr cadastral	Suprafața (mp)*	Observații / Referințe
	3.600	

\* Suprafața este determinată în planul de proiecție Stereo 70.



## Date referitoare la teren

Crt	Categorie folosință	Intravilan	Suprafața (mp)	Tarla	Parcelă	Nr. topo	Observații / Referințe
1	curți construcții	DA	170	22	412	-	
2	arabil	DA	903	22	412	-	
3	arabil	NU	2.527	46	388	-	

## Date referitoare la construcții

Crt	Număr	Destinație construcție	Supraf. (mp)	Situație juridică	Observații / Referințe
A1.1		construcții de locuințe	170	Cu acte	Nr. niveluri:1; S. construita la sol:170 mp; S. construita desfasurata:170 mp; CASA DE LOCUIT

## Lungime Segmente

1) Valorile lungimilor segmentelor sunt obținute din proiecție în plan.

Punct început	X / Y	Punct sfârșit	X / Y	Lungime segment (** (m)
1	619.850,603 629.794,48	2	619.868,386 629.805,031	20.678
2	619.868,386 629.805,031	3	619.969,527 629.892,014	133.4

Punct început	X / Y	Punct sfârșit	X / Y	Lungime segment (** (m)
3	619.969,527 629.892,014	4	619.961,503 629.898,196	10.129
4	619.961,503 629.898,196	5	619.991,445 629.935,694	47.986
5	619.991,445 629.935,694	6	619.986,951 629.938,32	5.205
6	619.986,951 629.938,32	7	619.977,344 629.943,61	10.967
7	619.977,344 629.943,61	8	619.973,38 629.945,636	4.452
8	619.973,38 629.945,636	9	619.848,121 629.793,007	197.447
9	619.848,121 629.793,007	1	619.850,603 629.794,48	2.886

\*\* Lungimile segmentelor sunt determinate în planul de proiecție Stereo 70 și sunt rotunjite la 1 milimetru.

\*\*\* Distanța dintre puncte este formată din segmente cumulate ce sunt mai mici decât valoarea 1 milimetru.

Neutilizabil în Circuitul Civil



**DATE DESPRE IMOBILUL NR. 6825**

Oficiul de Cadastru și Publicitate Imobiliară NEAMT  
Biroul de Cadastru și Publicitate Imobiliară Targu-Neamt

**A. Partea I. Descrierea imobilului**

TEREN Necunoscut

Adresa: Loc. Pastraveni, Str Spieștilor, Jud. Neamt

Nr. Crt	Nr cadastral Nr. topografic	Suprafața* (mp)	Observații / Referințe
A1		7.939	Sector cadastral:100 Teren neimprejmuit;

**B. Partea II. Proprietari și acte**

Inscrieri privitoare la dreptul de proprietate și alte drepturi reale	Referințe
/	
Act Notarial nr. CVC NR.813, din 08/04/1997 emis de NP DAVID DANIELA;	
B1	A1
Intabulare, drept de PROPRIETATE, dobandit prin Conventie, cota actuala 1/1	
1) DUMITRU C PETRU, LIPSĂ CNP	
2) DUMITRU C ARTEMISIA, LIPSĂ CNP	

**C. Partea III. SARCINI .**

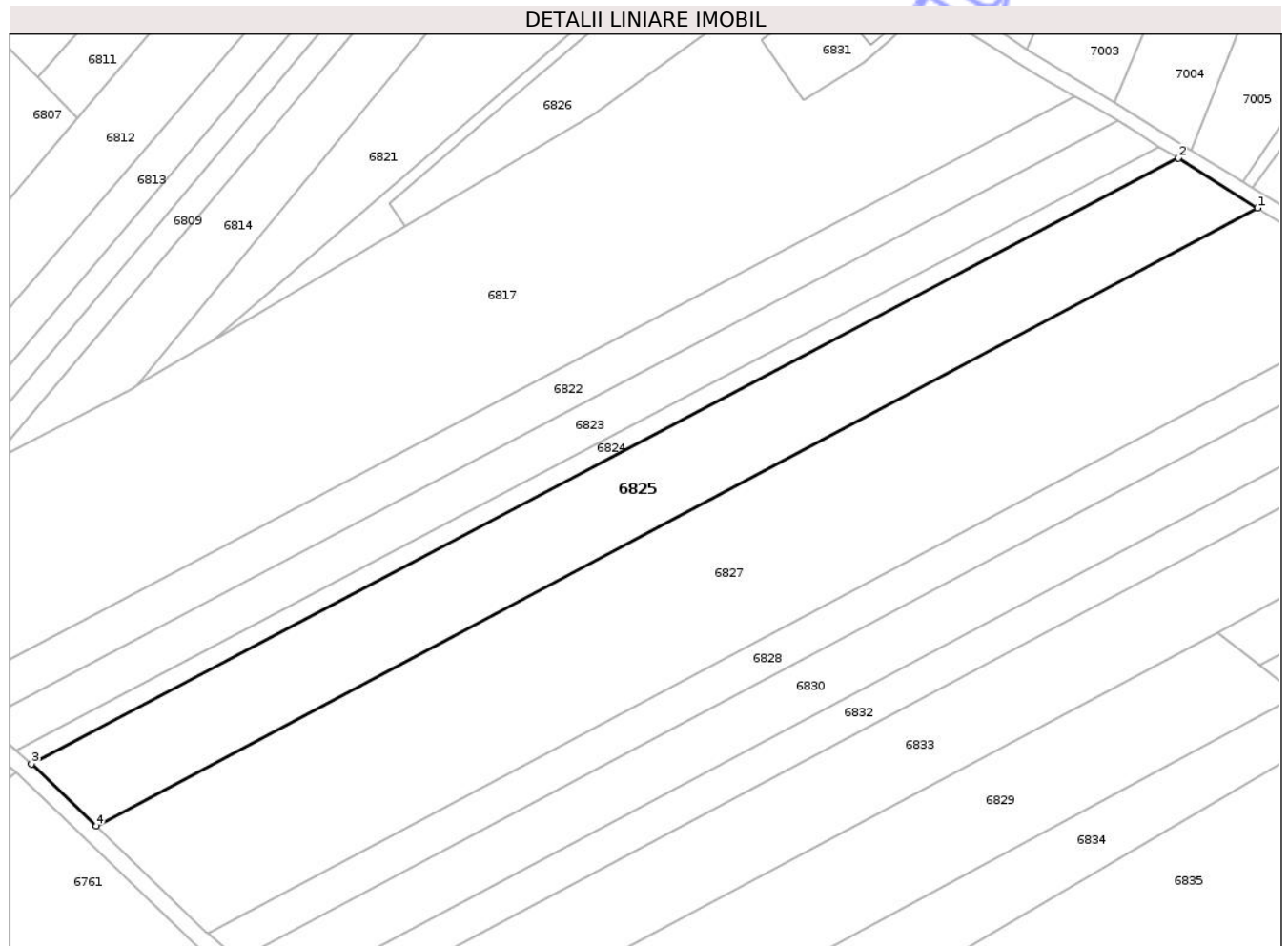
Inscrieri privind dezmembramintele dreptului de proprietate, drepturi reale de garanție și sarcini	Referințe
NU SUNT	

## Anexa Nr. 1 La Partea I

## Teren

Nr cadastral	Suprafața (mp)*	Observații / Referințe
	7.939	

\* Suprafața este determinată în planul de proiecție Stereo 70.



## Date referitoare la teren

Crt	Categorie folosință	Intra vilan	Suprafața (mp)	Tarla	Parcelă	Nr. topo	Observații / Referințe
1	arabil	DA	1.546	46	388A/30	-	NR. TOPO CORECT PARCELA 388/30
2	arabil	NU	6.393	46	388A/30	-	NR. TOPO CORECT PARCELA 388/30

## Lungime Segmente

1) Valorile lungimilor segmentelor sunt obținute din proiecție în plan.

Punct început	X / Y	Punct sfârșit	X / Y	Lungime segment (** (m)
1	620.150,767 629.840,735	2	620.129,283 629.854,243	25.378
2	620.129,283 629.854,243	3	619.819,389 629.690,706	350.398
3	619.819,389 629.690,706	4	619.836,864 629.673,937	24.219
4	619.836,864 629.673,937	1	620.150,767 629.840,735	355.466

\*\* Lungimile segmentelor sunt determinate în planul de proiecție Stereo 70 și sunt rotunjite la 1 milimetru.

\*\*\* Distanța dintre puncte este formată din segmente cumulate ce sunt mai mici decât valoarea 1 milimetru.

Neutilizabil în Circuitul  
Civil



**DATE DESPRE IMOBILUL NR. 6827**

Oficiul de Cadastru și Publicitate Imobiliară NEAMT  
Biroul de Cadastru și Publicitate Imobiliară Targu-Neamt

**A. Partea I. Descrierea imobilului**

TEREN Necunoscut

Adresa: Loc. Pastraveni, Str Spieștilor, Jud. Neamt, ȘI EXTRAVILAN COMUNA PĂSTRĂVENI

Nr. Crt	Nr cadastral Nr. topografic	Suprafața* (mp)	Observații / Referințe
A1		14.400	Sector cadastral:100 Teren neimprejmuit;

**B. Partea II. Proprietari și acte**

Inscrieri privitoare la dreptul de proprietate și alte drepturi reale		Referințe
/		
Act Notarial nr. CD NR.170, din 02/02/1998 emis de NP DAVID DANIELA;		
B1	Intabulare, drept de PROPRIETATE, dobandit prin Conventie, cota actuala 1/1 1) AZANFIREI I CATINCA	A1

**C. Partea III. SARCINI**

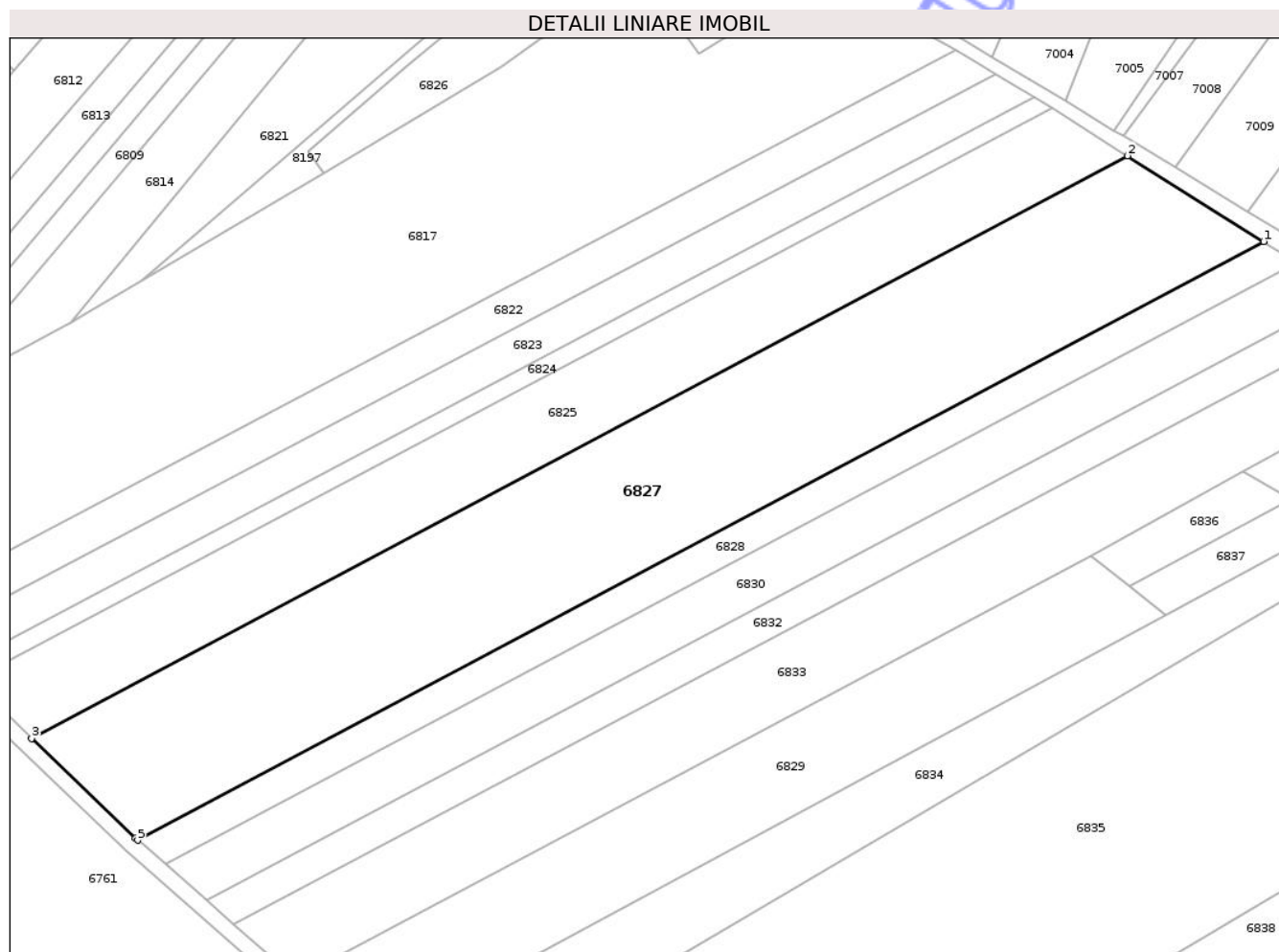
Inscrieri privind dezmembramintele dreptului de proprietate, drepturi reale de garanție și sarcini		Referințe
/		
Act Notarial nr. CD NR.170, din 02/02/1998 emis de NP DAVID DANIELA;		
C1	Intabulare, drept de UZUFRACT VIAGER, dobandit prin Conventie, cota actuala 1/1, cota initiala 1/1 1) IRIMIOAIE I PETRU, LIPSĂ CNP	A1

## Anexa Nr. 1 La Partea I

## Teren

Nr cadastral	Suprafața (mp)*	Observații / Referințe
	14.400	

\* Suprafața este determinată în planul de proiecție Stereo 70.



## Date referitoare la teren

Crt	Categorie folosință	Intravilan	Suprafața (mp)	Tarla	Parcelă	Nr. topo	Observații / Referințe
1	arabil	DA	2.864	46	388A/29	-	NR. TOPO CORECT PARCELA 388/29
2	arabil	NU	11.536	46	388A/29	-	NR. TOPO CORECT PARCELA 388/29

## Lungime Segmente

1) Valorile lungimilor segmentelor sunt obținute din proiecție în plan.

Punct început	X / Y	Punct sfârșit	X / Y	Lungime segment (** (m)
1	620.189,771 629.816,21	2	620.150,767 629.840,735	46.074
2	620.150,767 629.840,735	3	619.836,864 629.673,937	355.466
3	619.836,864 629.673,937	4	619.866,537 629.645,465	41.123
4	619.866,537 629.645,465	5	619.867,255 629.644,836	0.955

Punct început	X / Y	Punct sfârșit	X / Y	Lungime segment (** (m)
5	619.867,255 629.644,836	1	620.189,771 629.816,21	365.22

\*\* Lungimile segmentelor sunt determinate în planul de proiecție Stereo 70 și sunt rotunjite la 1 milimetru.

\*\*\* Distanța dintre puncte este formată din segmente cumulate ce sunt mai mici decât valoarea 1 milimetru.

Neutilizabil în Circuitul Civil



**DATE DESPRE IMOBILUL NR. 6828**

Oficiul de Cadastru și Publicitate Imobiliară NEAMT  
 Biroul de Cadastru și Publicitate Imobiliară Targu-Neamt

**A. Partea I. Descrierea imobilului**

TEREN Necunoscut

Adresa: Loc. Pastraveni, Str Spieștilor, Jud. Neamt, ȘI EXTRAVILAN COMUNA PĂSTRĂVENI

Nr. Crt	Nr cadastral Nr. topografic	Suprafața* (mp)	Observații / Referințe
A1		3.600	Sector cadastral:100 Teren neimprejmuit;

**B. Partea II. Proprietari și acte**

Inscrieri privitoare la dreptul de proprietate și alte drepturi reale	Referințe
/	
Act Notarial nr. CM NR.234, din 28/11/2007 emis de NP DAVID DANIELA;	
B1	A1
Intabulare, drept de PROPRIETATE, dobandit prin Succesiune, cota actuala 1/1 1) MUNTEANU GH MARIA	

**C. Partea III. SARCINI .**

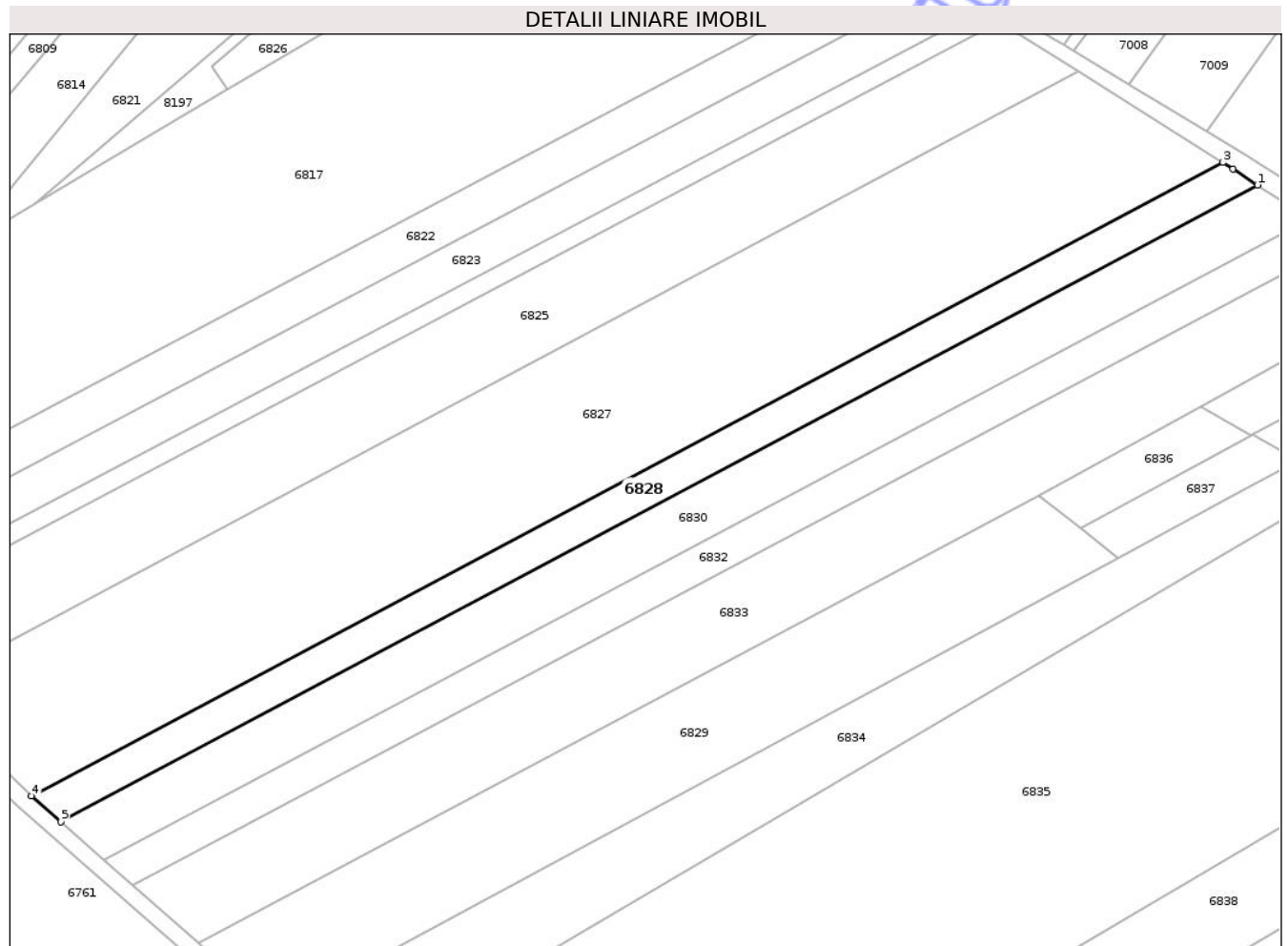
Inscrieri privind dezmembramintele dreptului de proprietate, drepturi reale de garanție și sarcini	Referințe
NU SUNT	

## Anexa Nr. 1 La Partea I

## Teren

Nr cadastral	Suprafața (mp)*	Observații / Referințe
	3.600	

\* Suprafața este determinată în planul de proiecție Stereo 70.



## Date referitoare la teren

Crt	Categorie folosință	Intra vilan	Suprafața (mp)	Tarla	Parcelă	Nr. topo	Observații / Referințe
1	arabil	DA	699	46	388A/	-	NR. TOPO CORECT PARCELA 388/
2	arabil	NU	2.901	46	388A/	-	NR. TOPO CORECT PARCELA 388/

## Lungime Segmente

1) Valorile lungimilor segmentelor sunt obținute din proiecție în plan.

Punct început	X / Y	Punct sfârșit	X / Y	Lungime segment (** (m)
1	620.199,214 629.810,092	2	620.192,571 629.814,449	7.944
2	620.192,571 629.814,449	3	620.189,771 629.816,21	3.308
3	620.189,771 629.816,21	4	619.867,255 629.644,836	365.22
4	619.867,255 629.644,836	5	619.875,165 629.637,904	10.517

Punct început	X / Y	Punct sfârșit	X / Y	Lungime segment (** (m)
5	619.875,165 629.637,904	1	620.199,214 629.810,092	366.956

\*\* Lungimile segmentelor sunt determinate în planul de proiecție Stereo 70 și sunt rotunjite la 1 milimetru.

\*\*\* Distanța dintre puncte este formată din segmente cumulate ce sunt mai mici decât valoarea 1 milimetru.

Neutilizabil în Circuitul Civil



**DATE DESPRE IMOBILUL NR. 6829**

Oficiul de Cadastru și Publicitate Imobiliară NEAMT  
Biroul de Cadastru și Publicitate Imobiliară Targu-Neamt

**A. Partea I. Descrierea imobilului**

TEREN Extravilan

Nr. CF vechi:247  
Nr. cadastral vechi:290

Adresa: Jud. Neamt, pct Savinescu

Nr. Crt	Nr cadastral Nr. topografic	Suprafața* (mp)	Observații / Referințe
A1	50805	6.636	Sector cadastral:100 Teren neimprejmuit;

**B. Partea II. Proprietari și acte**

Inscrieri privitoare la dreptul de proprietate și alte drepturi reale	Referințe
<b>3931 / 06/09/2005</b>	
Act Notarial nr. 602, din 14/03/2001 emis de BNP David Daniela;	
B1	A1
Intabulare, drept de PROPRIETATE, dobandit prin Conventie, cota actuala 1/1	
1) <b>POSTOLICĂ CONSTANTIN</b>	
OBSERVATII: (provenita din conversia CF 247)	

**C. Partea III. SARCINI .**

Inscrieri privind dezmembramintele dreptului de proprietate, drepturi reale de garanție și sarcini	Referințe
NU SUNT	

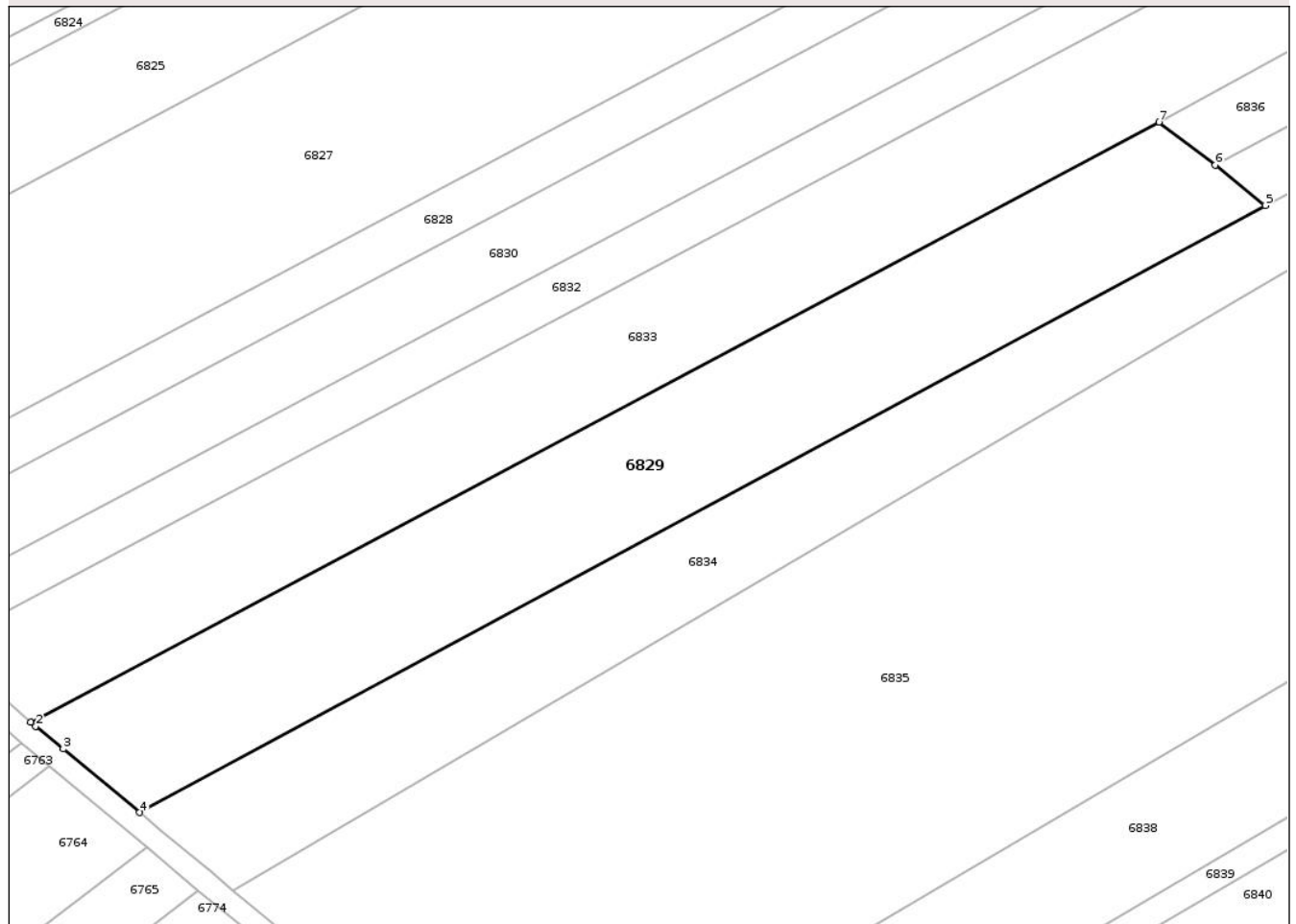
## Anexa Nr. 1 La Partea I

## Teren

Nr cadastral	Suprafața (mp)*	Observații / Referințe
50805	6.636	

\* Suprafața este determinată în planul de proiecție Stereo 70.

## DETALII LINIARE IMOBIL



## Date referitoare la teren

Crt	Categorie folosință	Intra vilan	Suprafața (mp)	Tarla	Parcelă	Nr. topo	Observații / Referințe
1	arabil	NU	6.636	46	488/24	-	NR. TOPO CORECT PARCELA 388/24

## Lungime Segmente

1) Valorile lungimilor segmentelor sunt obținute din proiecție în plan.

Punct început	X / Y	Punct sfârșit	X / Y	Lungime segment (** (m)
1	619.912,472 629.605,209	2	619.913,468 629.604,337	1.324
2	619.913,468 629.604,337	3	619.919,014 629.599,737	7.206
3	619.919,014 629.599,737	4	619.934,453 629.586,936	20.056
4	619.934,453 629.586,936	5	620.161,556 629.709,331	257.985
5	620.161,556 629.709,331	6	620.151,404 629.717,456	13.003

Punct început	X / Y	Punct sfârșit	X / Y	Lungime segment (** (m)
6	620.151,404 629.717,456	7	620.140,123 629.726,175	14.258
7	620.140,123 629.726,175	1	619.912,472 629.605,209	257.794

\*\* Lungimile segmentelor sunt determinate în planul de proiecție Stereo 70 și sunt rotunjite la 1 milimetru.

\*\*\* Distanța dintre puncte este formată din segmente cumulate ce sunt mai mici decât valoarea 1 milimetru.

Neutilizabil în Circuitul Civil



**DATE DESPRE IMOBILUL NR. 6830**

Oficiul de Cadastru și Publicitate Imobiliară NEAMT  
Biroul de Cadastru și Publicitate Imobiliară Targu-Neamt

**A. Partea I. Descrierea imobilului**

TEREN Necunoscut

Adresa: Loc. Pastraveni, Str Spieștilor, Jud. Neamt, ȘI EXTRAVILAN COMUNA PĂSTRĂVENI

Nr. Crt	Nr cadastral Nr. topografic	Suprafața* (mp)	Observații / Referințe
A1		5.400	Sector cadastral:100 Teren neimprejmuit;

**B. Partea II. Proprietari și acte**

Inscrieri privitoare la dreptul de proprietate și alte drepturi reale		Referințe
/		
Act Notarial nr. CM NR.83, din 19/04/2022 emis de NP DAVID DANIELA;		
B1	Intabulare, drept de PROPRIETATE, dobandit prin Succesiune, cota actuala 1/3 1) PĂDURARIU V ANA	A1
B2	Intabulare, drept de PROPRIETATE, dobandit prin Succesiune, cota actuala 1/3 1) HORGA V VASILE	A1
B3	Intabulare, drept de PROPRIETATE, dobandit prin Succesiune, cota actuala 1/3 1) HORGA V GHEORGHE	A1

**C. Partea III. SARCINI .**

Inscrieri privind dezmembramintele dreptului de proprietate, drepturi reale de garanție și sarcini	Referințe
NU SUNT	

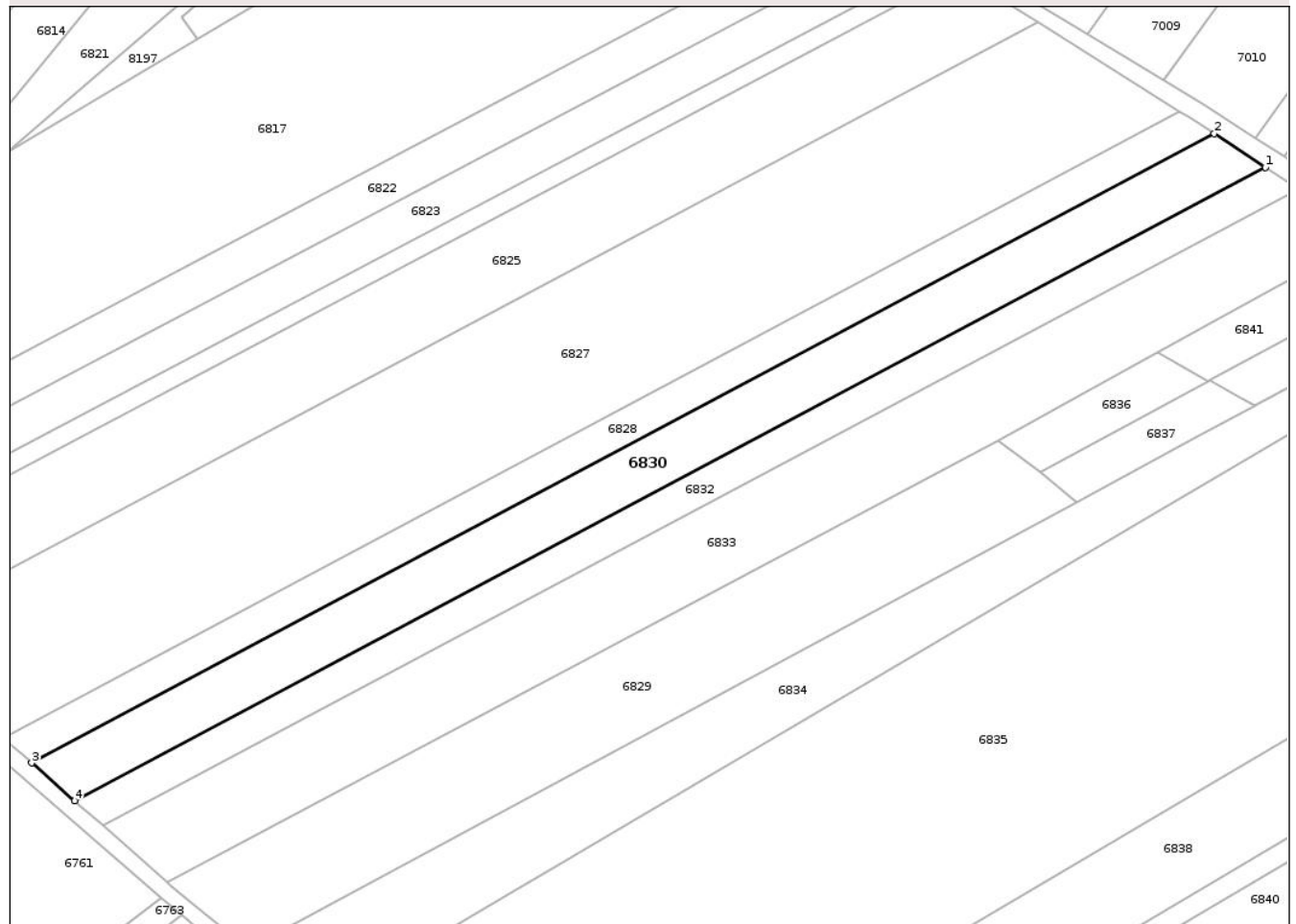
## Anexa Nr. 1 La Partea I

## Teren

Nr cadastral	Suprafața (mp)*	Observații / Referințe
	5.400	

\* Suprafața este determinată în planul de proiecție Stereo 70.

## DETALII LINIARE IMOBIL



## Date referitoare la teren

Crt	Categorie folosință	Intra vilan	Suprafața (mp)	Tarla	Parcelă	Nr. topo	Observații / Referințe
1	arabil	DA	1.026	46	388A/28	-	NR. TOPO CORECT PARCELA 388/28
2	arabil	NU	4.374	46	388A/28	-	NR. TOPO CORECT PARCELA 388/28

## Lungime Segmente

1) Valorile lungimilor segmentelor sunt obținute din proiecție în plan.

Punct început	X / Y	Punct sfârșit	X / Y	Lungime segment (** (m)
1	620.213,204 629.800,918	2	620.199,214 629.810,092	16.73
2	620.199,214 629.810,092	3	619.875,165 629.637,904	366.956
3	619.875,165 629.637,904	4	619.886,963 629.627,565	15.687
4	619.886,963 629.627,565	1	620.213,204 629.800,918	369.438

\*\* Lungimile segmentelor sunt determinate în planul de proiecție Stereo 70 și sunt rotunjite la 1 milimetru.

\*\*\* Distanța dintre puncte este formată din segmente cumulate ce sunt mai mici decât valoarea 1 milimetru.

Neutilizabil în Circuitul  
Civil



**DATE DESPRE IMOBILUL NR. 6832**

Oficiul de Cadastru și Publicitate Imobiliară NEAMT  
 Biroul de Cadastru și Publicitate Imobiliară Targu-Neamt

**A. Partea I. Descrierea imobilului**

TEREN Necunoscut

Adresa: Loc. Pastraveni, Str Spieștilor, Jud. Neamt, ȘI EXTRAVILAN COMUNA PĂSTRĂVENI

Nr. Crt	Nr cadastral Nr. topografic	Suprafața* (mp)	Observații / Referințe
A1		3.600	Sector cadastral:100 Teren neimprejmuit;

**B. Partea II. Proprietari și acte**

Inscrieri privitoare la dreptul de proprietate și alte drepturi reale	Referințe
/	
Act Administrativ nr. 43/9, din 09/04/2001 emis de CJPSDPAT NEAMȚ;	
B1	A1
Intabulare, drept de PROPRIETATE, dobandit prin Reconstituire, cota actuala 1/1 1) ABICULESEI I MIHAI, LIPSĂ CNP	

**C. Partea III. SARCINI .**

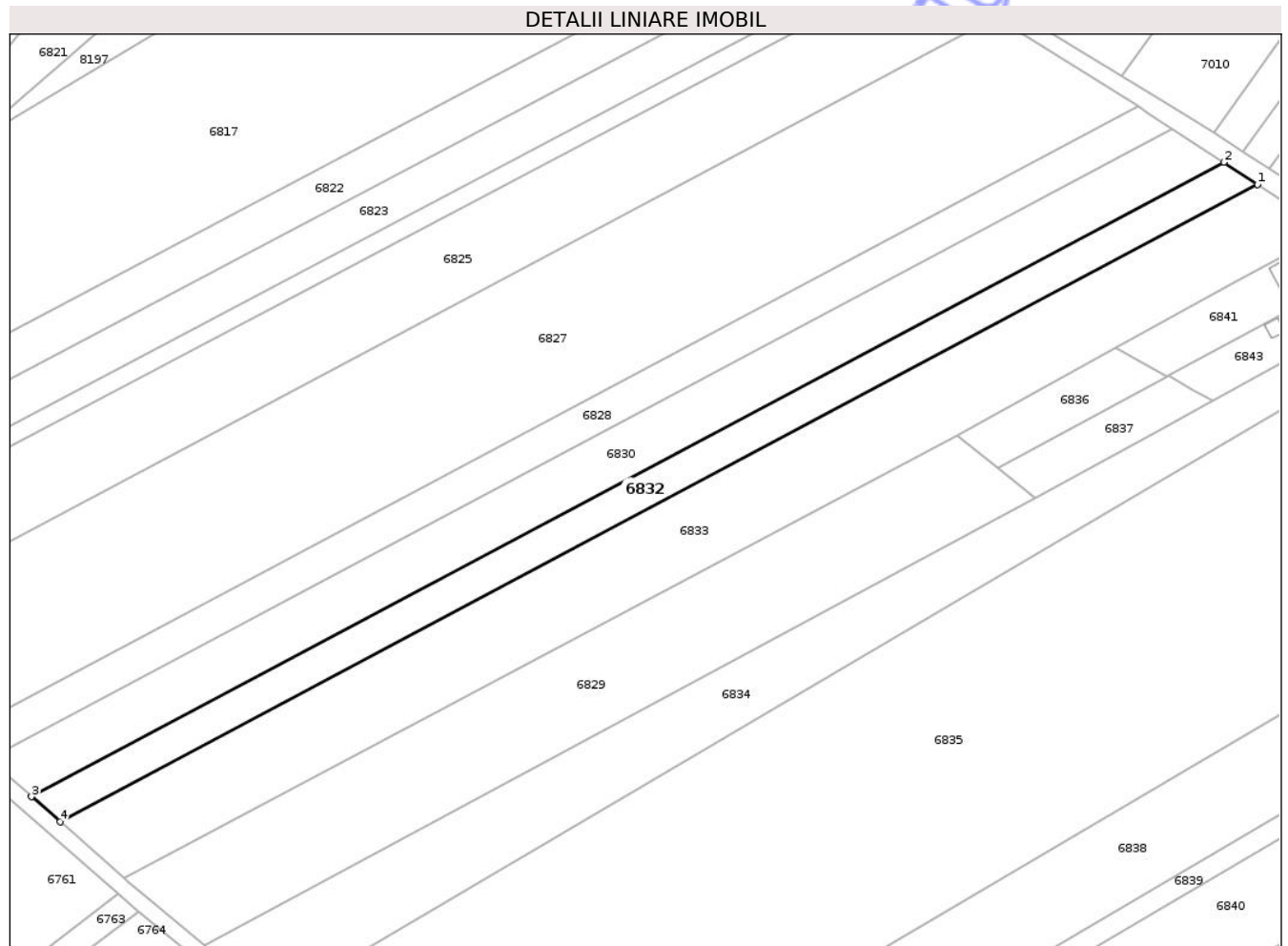
Inscrieri privind dezmembramintele dreptului de proprietate, drepturi reale de garanție și sarcini	Referințe
NU SUNT	

## Anexa Nr. 1 La Partea I

## Teren

Nr cadastral	Suprafața (mp)*	Observații / Referințe
	3.600	

\* Suprafața este determinată în planul de proiecție Stereo 70.



## Date referitoare la teren

Crt	Categorie folosință	Intravilan	Suprafața (mp)	Tarla	Parcelă	Nr. topo	Observații / Referințe
1	arabil	DA	669	46	388/26	-	
2	arabil	NU	2.931	46	388/26	-	

## Lungime Segmente

1) Valorile lungimilor segmentelor sunt obținute din proiecție în plan.

Punct început	X / Y	Punct sfârșit	X / Y	Lungime segment (** (m)
1	620.222,478 629.794,836	2	620.213,204 629.800,918	11.091
2	620.213,204 629.800,918	3	619.886,963 629.627,565	369.438
3	619.886,963 629.627,565	4	619.894,784 629.620,71	10.4
4	619.894,784 629.620,71	1	620.222,478 629.794,836	371.084

\*\* Lungimile segmentelor sunt determinate în planul de proiecție Stereo 70 și sunt rotunjite la 1 milimetru.

\*\*\* Distanța dintre puncte este formată din segmente cumulate ce sunt mai mici decât valoarea 1 milimetru.

Neutilizabil în Circuitul  
Civil



**DATE DESPRE IMOBILUL NR. 6834**

Oficiul de Cadastru și Publicitate Imobiliară NEAMT  
Biroul de Cadastru și Publicitate Imobiliară Targu-Neamt

**A. Partea I. Descrierea imobilului**

TEREN Necunoscut

Adresa: Loc. Pastraveni, Str Spieștilor, Jud. Neamt, ȘI EXTRAVILAN COMUNA PĂSTRĂVENI

Nr. Crt	Nr cadastral Nr. topografic	Suprafața* (mp)	Observații / Referințe
A1		6.000	Sector cadastral:100 Teren neimprejmuit;

**B. Partea II. Proprietari și acte**

Inscrieri privitoare la dreptul de proprietate și alte drepturi reale		Referințe
/		
Act Notarial nr. CM NR.174, din 03/09/2024 emis de BIN TEODORESCU MIHAELA;		
B1	Intabulare, drept de PROPRIETATE, dobandit prin Succesiune, cota actuala 1/2 1) ANTON GH DIDINA	A1
B2	Intabulare, drept de PROPRIETATE, dobandit prin Succesiune, cota actuala 1/2 1) VORONIANU GH AGLĂIȚA	A1

**C. Partea III. SARCINI .**

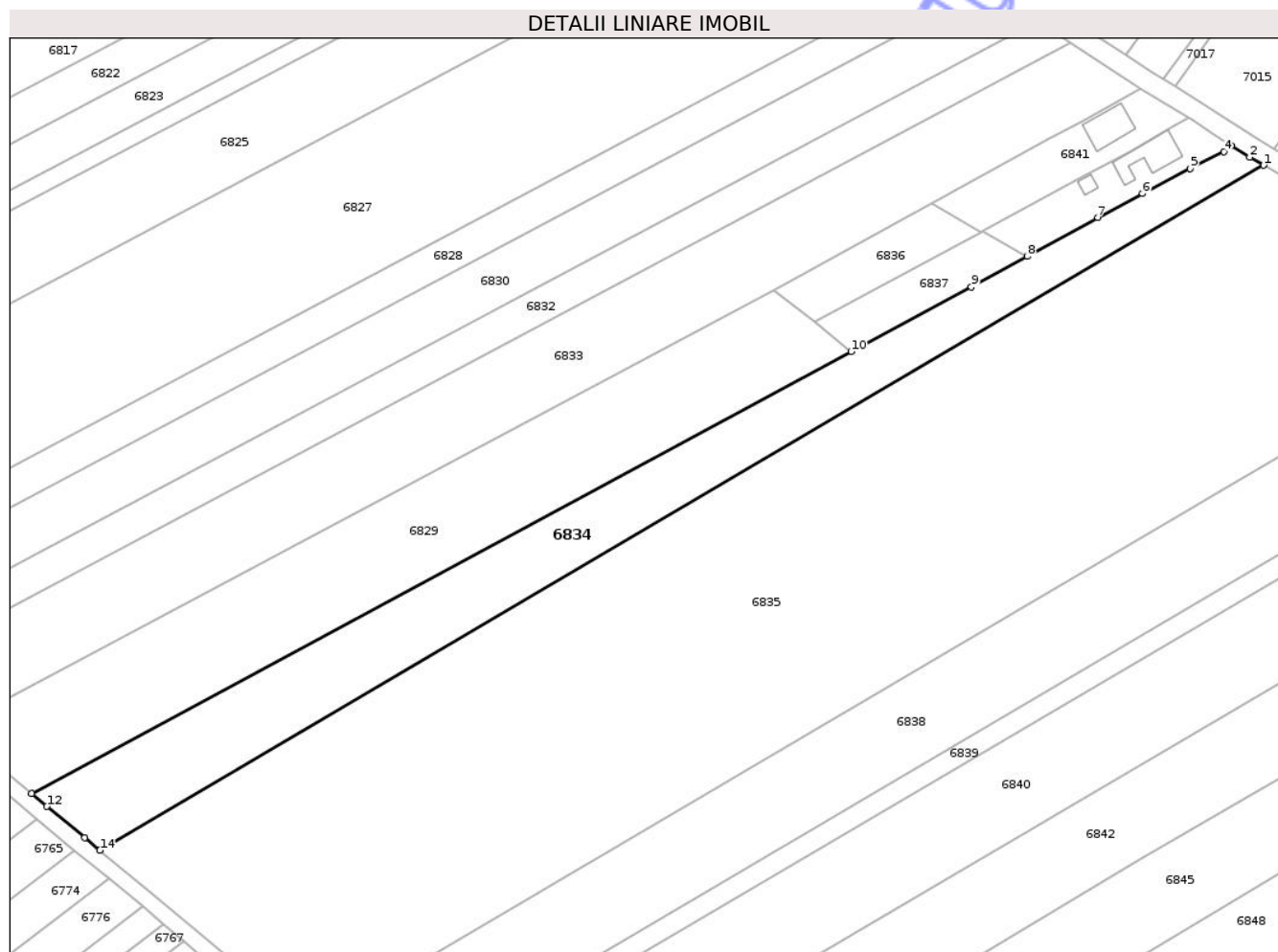
Inscrieri privind dezmembramintele dreptului de proprietate, drepturi reale de garanție și sarcini	Referințe
NU SUNT	

## Anexa Nr. 1 La Partea I

## Teren

Nr cadastral	Suprafața (mp)*	Observații / Referințe
	6.000	

\* Suprafața este determinată în planul de proiecție Stereo 70.



## Date referitoare la teren

Crt	Categorie folosință	Intra vilan	Suprafața (mp)	Tarla	Parcelă	Nr. topo	Observații / Referințe
1	arabil	DA	649	46	388/30	-	
2	arabil	NU	5.351	46	388/30	-	

## Lungime Segmente

1) Valorile lungimilor segmentelor sunt obținute din proiecție în plan.

Punct început	X / Y	Punct sfârșit	X / Y	Lungime segment (** (m)
1	620.275,886 629.760,922	2	620.272,024 629.763,133	4.451
2	620.272,024 629.763,133	3	620.266,901 629.766,328	6.038
3	620.266,901 629.766,328	4	620.264,871 629.764,727	2.585
4	620.264,871 629.764,727	5	620.255,543 629.759,979	10.467

Punct început	X / Y	Punct sfârșit	X / Y	Lungime segment (** (m)
5	620.255,543 629.759,979	6	620.242,25 629.753,079	14.977
6	620.242,25 629.753,079	7	620.229,882 629.746,464	14.026
7	620.229,882 629.746,464	8	620.210,337 629.735,666	22.329
8	620.210,337 629.735,666	9	620.194,827 629.727,297	17.624
9	620.194,827 629.727,297	10	620.161,556 629.709,331	37.812
10	620.161,556 629.709,331	11	619.934,453 629.586,936	257.985
11	619.934,453 629.586,936	12	619.938,712 629.583,404	5.533
12	619.938,712 629.583,404	13	619.949,175 629.574,729	13.592
13	619.949,175 629.574,729	14	619.953,375 629.571,247	5.456
14	619.953,375 629.571,247	1	620.275,886 629.760,922	374.152

\*\* Lungimile segmentelor sunt determinate în planul de proiecție Stereo 70 și sunt rotunjite la 1 milimetru.

\*\*\* Distanța dintre puncte este formată din segmente cumulate ce sunt mai mici decât valoarea 1 milimetru.



**DATE DESPRE IMOBILUL NR. 6835**

Oficiul de Cadastru și Publicitate Imobiliară NEAMT  
Biroul de Cadastru și Publicitate Imobiliară Targu-Neamt

**A. Partea I. Descrierea imobilului**

TEREN Necunoscut

Adresa: Loc. Pastraveni, Str Spieștilor, Jud. Neamt, ȘI EXTRAVILAN COMUNA PĂSTRĂVENI

Nr. Crt	Nr cadastral Nr. topografic	Suprafața* (mp)	Observații / Referințe
A1		27.400	Sector cadastral:100 Teren neimprejmuit;

**B. Partea II. Proprietari și acte**

Inscrieri privitoare la dreptul de proprietate și alte drepturi reale	Referințe
/	
Act Administrativ nr. 43/517, din 27/08/1997 emis de CJPSDPAT NEAMȚ;	
B1	A1
Intabulare, drept de PROPRIETATE, dobandit prin Reconstituire, cota actuala 1/1	
1) POSTOLICĂ D ION, LIPSĂ CNP 2) POSTOLICĂ D GRIGORE, LIPSĂ CNP 3) POSTOLICĂ D NECULAI, LIPSĂ CNP 4) POSTOLICĂ D SPIRIDON, LIPSĂ CNP 5) POSTOLICĂ D MIHAI, LIPSĂ CNP 6) POSTOLICĂ A*D ADRIANA-VIOLETA, LIPSĂ CNP	

**C. Partea III. SARCINI .**

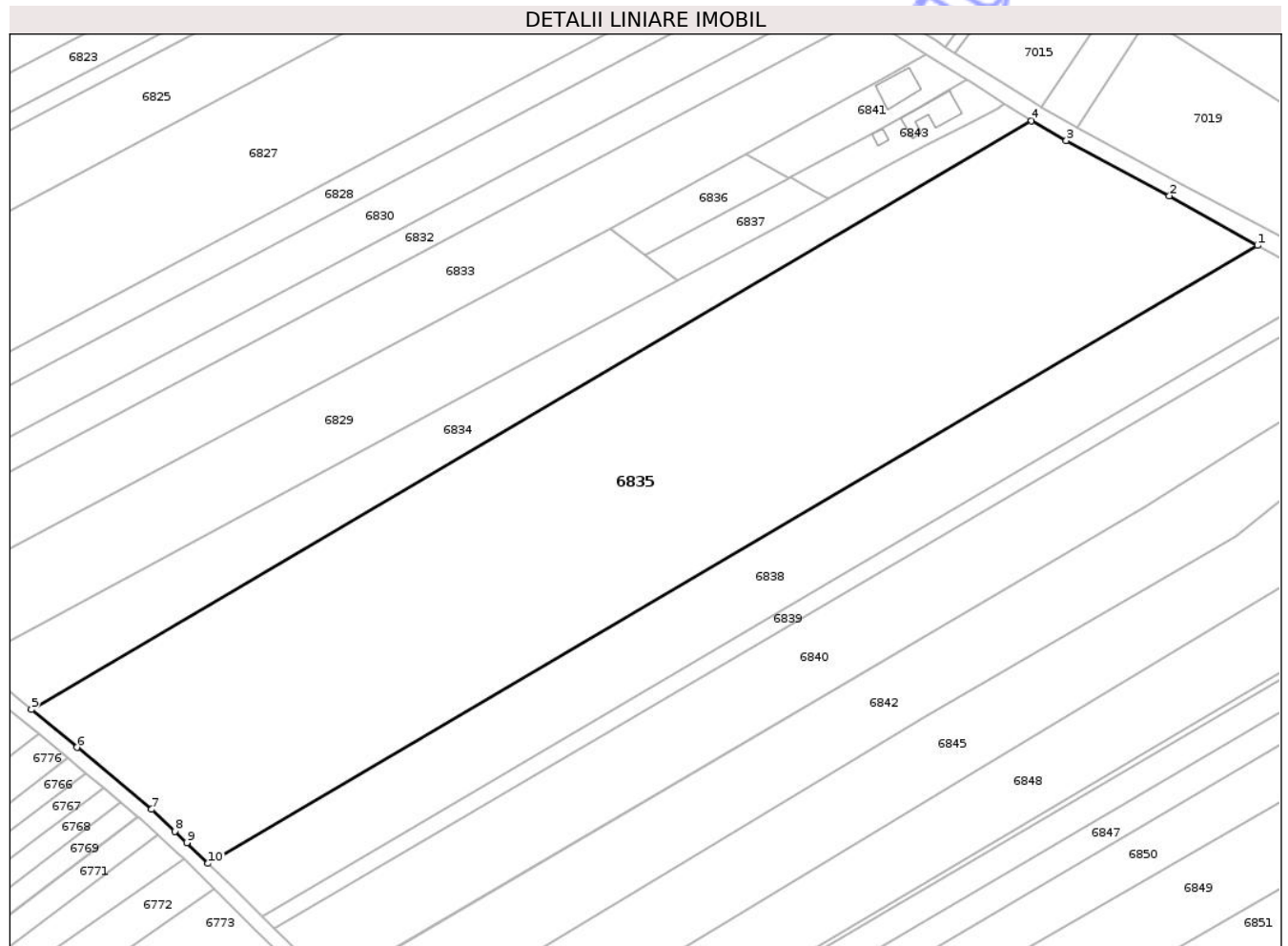
Inscrieri privind dezmembramintele dreptului de proprietate, drepturi reale de garanție și sarcini	Referințe
NU SUNT	

## Anexa Nr. 1 La Partea I

## Teren

Nr cadastral	Suprafața (mp)*	Observații / Referințe
	27.400	

\* Suprafața este determinată în planul de proiecție Stereo 70.



## Date referitoare la teren

Crt	Categorie folosință	Intra vilan	Suprafața (mp)	Tarla	Parcelă	Nr. topo	Observații / Referințe
1	arabil	DA	4.517	46	388A/24	-	NR. TOPO CORECT PARCELA 388/24
2	arabil	NU	22.883	46	388A/24	-	NR. TOPO CORECT PARCELA 388/24

## Lungime Segmente

1) Valorile lungimilor segmentelor sunt obținute din proiecție în plan.

Punct început	X / Y	Punct sfârșit	X / Y	Lungime segment (** (m)
1	620.348,761 629.720,744	2	620.320,344 629.736,755	32.617
2	620.320,344 629.736,755	3	620.287,092 629.754,506	37.693
3	620.287,092 629.754,506	4	620.275,886 629.760,922	12.912
4	620.275,886 629.760,922	5	619.953,375 629.571,247	374.152

Punct început	X / Y	Punct sfârșit	X / Y	Lungime segment (** (m)
5	619.953,375 629.571,247	6	619.968,056 629.559,073	19.072
6	619.968,056 629.559,073	7	619.992,12 629.539,121	31.26
7	619.992,12 629.539,121	8	619.999,6 629.532,073	10.277
8	619.999,6 629.532,073	9	620.003,479 629.528,419	5.329
9	620.003,479 629.528,419	10	620.010,368 629.521,728	9.604
10	620.010,368 629.521,728	1	620.348,761 629.720,744	392.577

\*\* Lungimile segmentelor sunt determinate în planul de proiecție Stereo 70 și sunt rotunjite la 1 milimetru.

\*\*\* Distanța dintre puncte este formată din segmente cumulate ce sunt mai mici decât valoarea 1 milimetru.

Neutilizabil în Circuitul Civil



**DATE DESPRE IMOBILUL NR. 6837**

Oficiul de Cadastru și Publicitate Imobiliară NEAMT  
Biroul de Cadastru și Publicitate Imobiliară Targu-Neamt

**A. Partea I. Descrierea imobilului**

TEREN Extravilan

Adresa: Jud. Neamt

Nr. Crt	Nr cadastral Nr. topografic	Suprafața* (mp)	Observații / Referințe
A1	51030	Din acte: 1.490 Masurata: 650	Sector cadastral:100 Teren neimprejmuit;

**B. Partea II. Proprietari și acte**

Inscrieri privitoare la dreptul de proprietate și alte drepturi reale		Referințe
<b>17533 / 21/10/2013</b>		
Act Notarial nr. 2993 - contract de vanzare cumparare, din 18/10/2013 emis de David Daniela;		
B2	Intabulare, drept de PROPRIETATE, dobandit prin Conventie, cota actuala 1/1 1) BUDULICĂ ELENA	A1

**C. Partea III. SARCINI .**

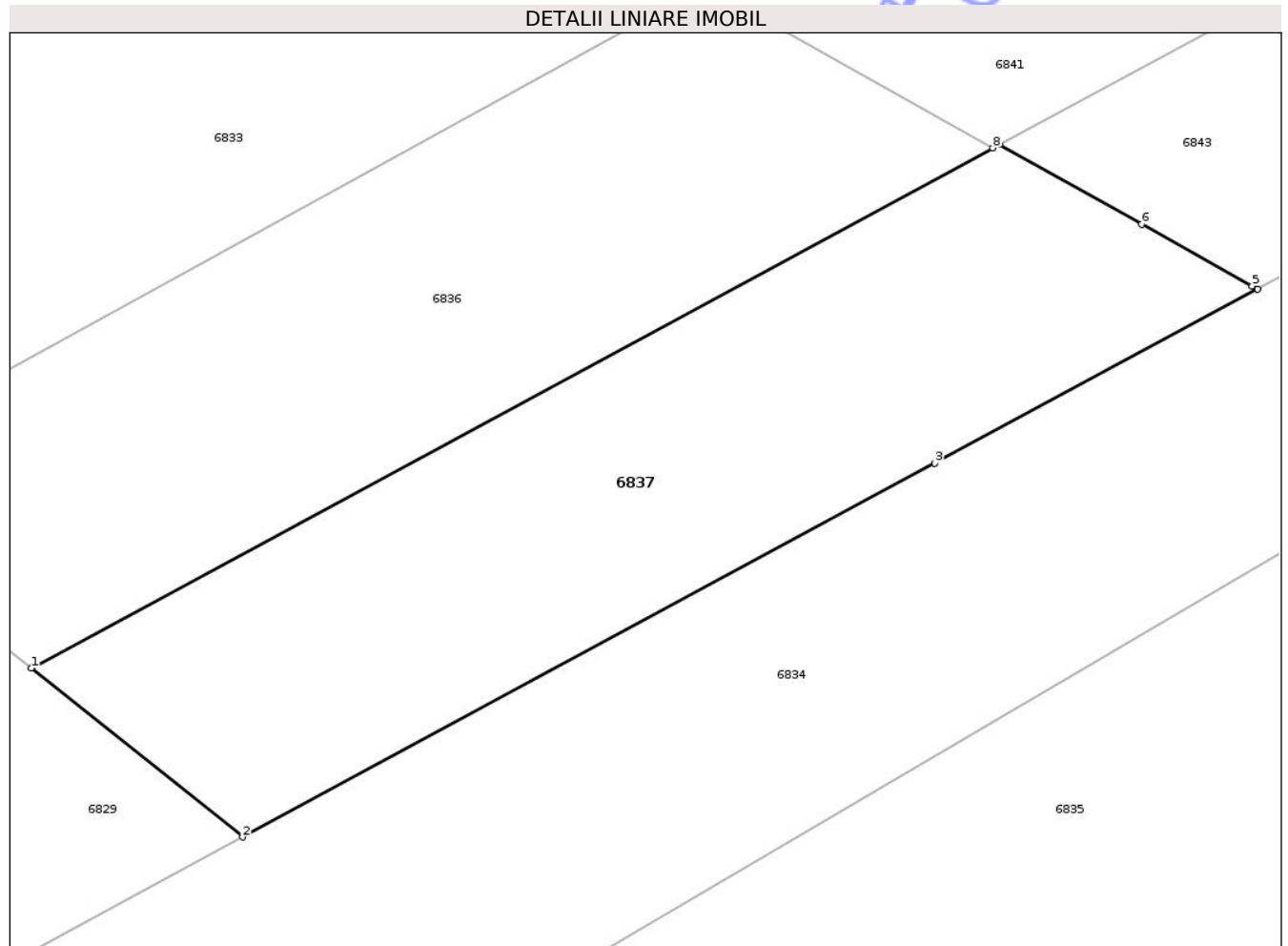
Inscrieri privind dezmembramintele dreptului de proprietate, drepturi reale de garanție și sarcini	Referințe
NU SUNT	

## Anexa Nr. 1 La Partea I

## Teren

Nr cadastral	Suprafața (mp)*	Observații / Referințe
51030	Din acte: 1.490 Masurata: 650	

\* Suprafața este determinată în planul de proiecție Stereo 70.



## Date referitoare la teren

Crt	Categorie folosință	Intravilan	Suprafața (mp)	Tarla	Parcelă	Nr. topo	Observații / Referințe
1	arabil	NU	650	46	488/24	-	NR. TOPO CORECT PARCELA 388/24

## Lungime Segmente

1) Valorile lungimilor segmentelor sunt obținute din proiecție în plan.

Punct început	X / Y	Punct sfârșit	X / Y	Lungime segment (** (m)
1	620.151,404 629.717,456	2	620.161,556 629.709,331	13.003
2	620.161,556 629.709,331	3	620.194,827 629.727,297	37.812
3	620.194,827 629.727,297	4	620.210,337 629.735,666	17.624
4	620.210,337 629.735,666	5	620.210,08 629.735,81	0.295
5	620.210,08 629.735,81	6	620.204,779 629.738,79	6.081

Punct început	X / Y	Punct sfârșit	X / Y	Lungime segment (** (m)
6	620.204,779 629.738,79	7	620.197,946 629.742,629	7.838
7	620.197,946 629.742,629	8	620.197,606 629.742,445	0.387
8	620.197,606 629.742,445	1	620.151,404 629.717,456	52.527

\*\* Lungimile segmentelor sunt determinate în planul de proiecție Stereo 70 și sunt rotunjite la 1 milimetru.

\*\*\* Distanța dintre puncte este formată din segmente cumulate ce sunt mai mici decât valoarea 1 milimetru.

Neutilizabil în Circuitul Civil



**DATE DESPRE IMOBILUL NR. 6822**

Oficiul de Cadastru și Publicitate Imobiliară NEAMT  
Biroul de Cadastru și Publicitate Imobiliară Targu-Neamt

**A. Partea I. Descrierea imobilului**

TEREN Necunoscut

Adresa: Loc. Pastraveni, Str Spieștilor, Jud. Neamt, si extravilan com. Pastraveni

Nr. Crt	Nr cadastral Nr. topografic	Suprafața* (mp)	Observații / Referințe
A1	51660	3.938	Sector cadastral:100 Teren neimprejmuit;

**B. Partea II. Proprietari și acte**

Inscrieri privitoare la dreptul de proprietate și alte drepturi reale	Referințe
<b>31185 / 29/11/2022</b>	
Act Notarial nr. CONTRACT DE VÂNZARE - CUMPĂRARE aut. nr. 3770, din 28/11/2022 emis de NP David Radu-Constantin;	
B4	A1
Intabulare, drept de PROPRIETATE, cu titlu de drept de CUMPĂRARE, dobandit prin Conventie, cota actuala 1/1	
1) IONIȚĂ STELIAN	
2) IONIȚĂ ELENA, bun comun	

**C. Partea III. SARCINI .**

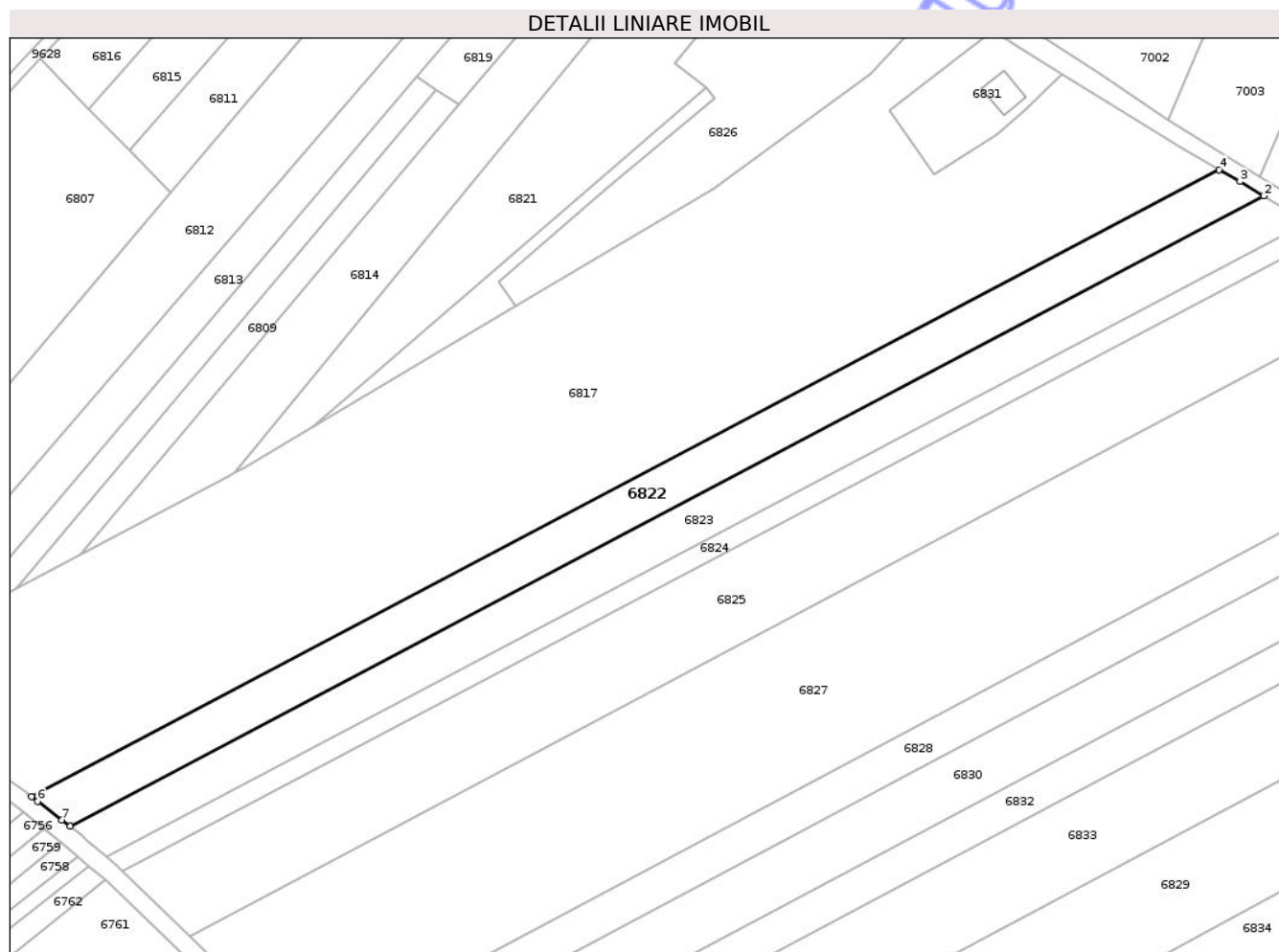
Inscrieri privind dezmembramintele dreptului de proprietate, drepturi reale de garanție și sarcini	Referințe
NU SUNT	

## Anexa Nr. 1 La Partea I

## Teren

Nr cadastral	Suprafața (mp)*	Observații / Referințe
51660	3.938	

\* Suprafața este determinată în planul de proiecție Stereo 70.



## Date referitoare la teren

Crt	Categorie folosință	Intravilan	Suprafața (mp)	Tarla	Parcelă	Nr. topo	Observații / Referințe
1	arabil	DA	766	22, 46	615/1, 388/5	-	NR. TOPO CORECT TARLA 46, PARCELA 388/1, 388/5
2	arabil	NU	3.172	22, 46	615/1, 388/5	-	NR. TOPO CORECT TARLA 46, PARCELA 388/1, 388/5

## Lungime Segmente

1) Valorile lungimilor segmentelor sunt obținute din proiecție în plan.

Punct început	X / Y	Punct sfârșit	X / Y	Lungime segment (** (m)
1	619.805,932 629.702,212	2	620.112,962 629.864,239	347.16
2	620.112,962 629.864,239	3	620.106,841 629.867,987	7.177
3	620.106,841 629.867,987	4	620.101,435 629.871,014	6.196
4	620.101,435 629.871,014	5	619.796,08 629.709,872	345.267

Punct început	X / Y	Punct sfârșit	X / Y	Lungime segment (** (m)
5	619.796,08 629.709,872	6	619.797,63 629.708,666	1.964
6	619.797,63 629.708,666	7	619.803,871 629.703,814	7.905
7	619.803,871 629.703,814	1	619.805,932 629.702,212	2.61

\*\* Lungimile segmentelor sunt determinate în planul de proiecție Stereo 70 și sunt rotunjite la 1 milimetru.

\*\*\* Distanța dintre puncte este formată din segmente cumulate ce sunt mai mici decât valoarea 1 milimetru.

Neutilizabil în Circuitul Civil



**DATE DESPRE IMOBILUL NR. 6823**

Oficiul de Cadastru și Publicitate Imobiliară NEAMT  
Biroul de Cadastru și Publicitate Imobiliară Targu-Neamt

**A. Partea I. Descrierea imobilului**

TEREN Necunoscut

Adresa: Loc. Pastraveni, Str Spieștilor, Jud. Neamt, si extravilan com. Pastraveni

Nr. Crt	Nr cadastral Nr. topografic	Suprafața* (mp)	Observații / Referințe
A1	51811	3.938	Sector cadastral:100 Teren neimprejmuit;

**B. Partea II. Proprietari și acte**

Inscrieri privitoare la dreptul de proprietate și alte drepturi reale	Referințe
<b>31172 / 29/11/2022</b>	
Act Notarial nr. CONTRACT DE VÂNZARE - CUMPĂRARE aut. nr. 3770, din 28/11/2022 emis de NP David Radu-Constantin;	
B4	A1
Intabulare, drept de PROPRIETATE, cu titlu de drept de CUMPĂRARE, dobandit prin Conventie, cota actuala 1/1	
1) IONIȚĂ STELIAN	
2) IONIȚĂ ELENA, bun comun	

**C. Partea III. SARCINI .**

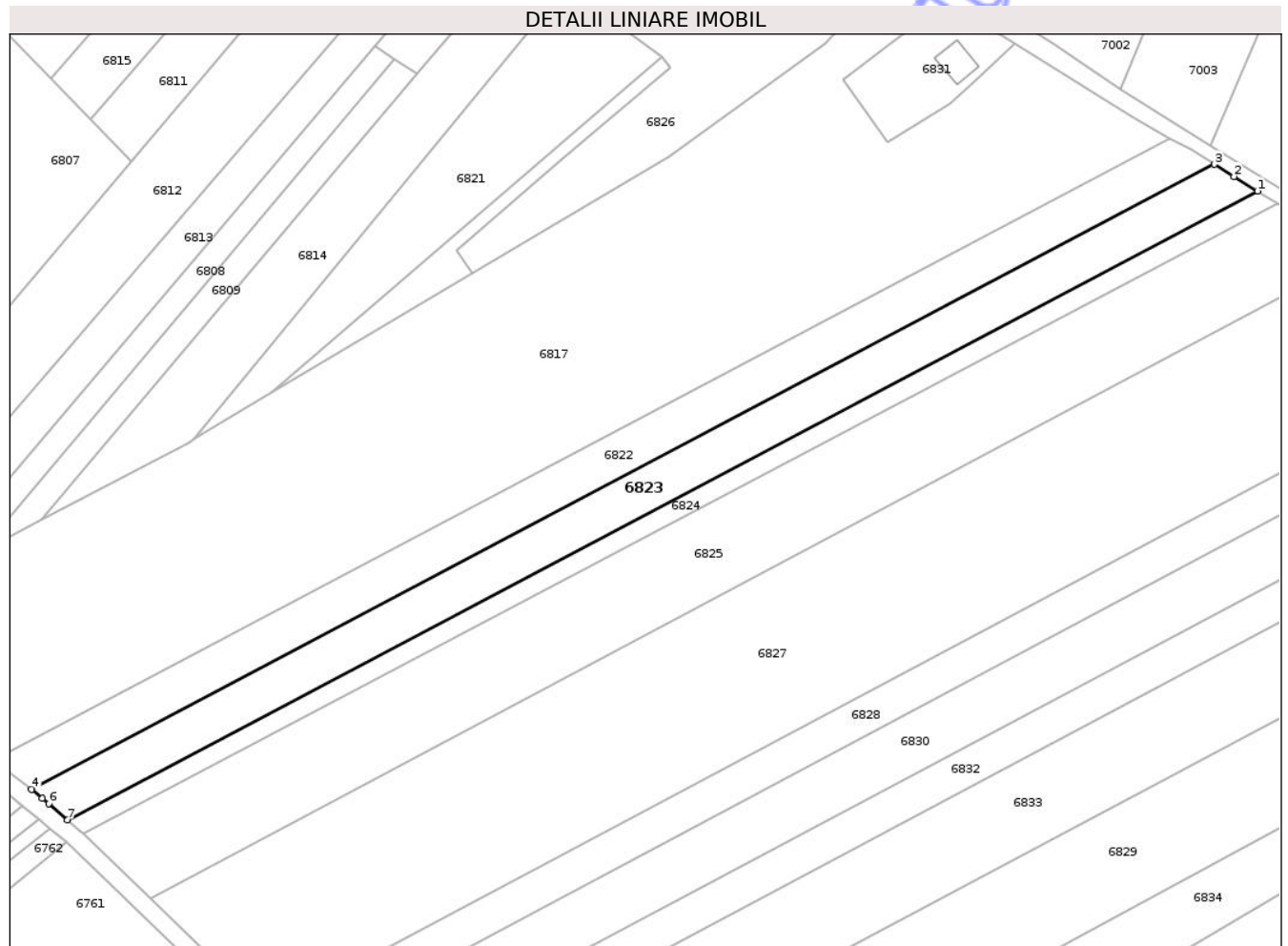
Inscrieri privind dezmembramintele dreptului de proprietate, drepturi reale de garanție și sarcini	Referințe
NU SUNT	

## Anexa Nr. 1 La Partea I

## Teren

Nr cadastral	Suprafața (mp)*	Observații / Referințe
51811	3.938	

\* Suprafața este determinată în planul de proiecție Stereo 70.



## Date referitoare la teren

Crt	Categorie folosință	Intra vilan	Suprafața (mp)	Tarla	Parcelă	Nr. topo	Observații / Referințe
1	arabil	DA	774	22, 46	615/1, 388/5	-	NR. TOPO CORECT TARLA 46, PARCELA 388/1, 388/5
2	arabil	NU	3.164	22, 46	615/1, 388/5	-	NR. TOPO CORECT TARLA 46, PARCELA 388/1, 388/5

## Lungime Segmente

1) Valorile lungimilor segmentelor sunt obținute din proiecție în plan.

Punct început	X / Y	Punct sfârșit	X / Y	Lungime segment (** (m))
1	620.124,18 629.857,368	2	620.118,087 629.861,1	7.145
2	620.118,087 629.861,1	3	620.112,962 629.864,239	6.01
3	620.112,962 629.864,239	4	619.805,932 629.702,212	347.16
4	619.805,932 629.702,212	5	619.808,815 629.699,971	3.652

Punct început	X / Y	Punct sfârșit	X / Y	Lungime segment (** (m)
5	619.808,815 629.699,971	6	619.810,431 629.698,572	2.138
6	619.810,431 629.698,572	7	619.815,294 629.694,363	6.431
7	619.815,294 629.694,363	1	620.124,18 629.857,368	349.259

\*\* Lungimile segmentelor sunt determinate în planul de proiecție Stereo 70 și sunt rotunjite la 1 milimetru.

\*\*\* Distanța dintre puncte este formată din segmente cumulate ce sunt mai mici decât valoarea 1 milimetru.

Neutilizabil în Circuitul Civil



**DATE DESPRE IMOBILUL NR. 6824**

Oficiul de Cadastru și Publicitate Imobiliară NEAMT  
Biroul de Cadastru și Publicitate Imobiliară Targu-Neamt

**A. Partea I. Descrierea imobilului**

TEREN Necunoscut

Adresa: Loc. Pastraveni, Str Spieștilor, Jud. Neamt, ȘI EXTRAVILAN COMUNA PĂSTRĂVENI

Nr. Crt	Nr cadastral Nr. topografic	Suprafața* (mp)	Observații / Referințe
A1		Din acte: 7.200 Masurata: 1.800	Sector cadastral:100 Teren neimprejmuit; PARTE DIN SC NR.1820. DIFERENȚA DE SUPRAFAȚĂ SE REGĂSEȘTE LA ID 4113, S 39.

**B. Partea II. Proprietari și acte**

Inscrieri privitoare la dreptul de proprietate și alte drepturi reale	Referințe
/	
Hotarare Judecatoreasca nr. SC NR.1820, din 08/11/2005 emis de JUDECĂTORIA TÂRGU NEAMȚ;	
B1	A1
Intabulare, drept de PROPRIETATE, dobandit prin Hotarare Judecatoreasca, cota actuala 1/1 1) SAMOILĂ ECATERINA, LIPSĂ CNP	

**C. Partea III. SARCINI .**

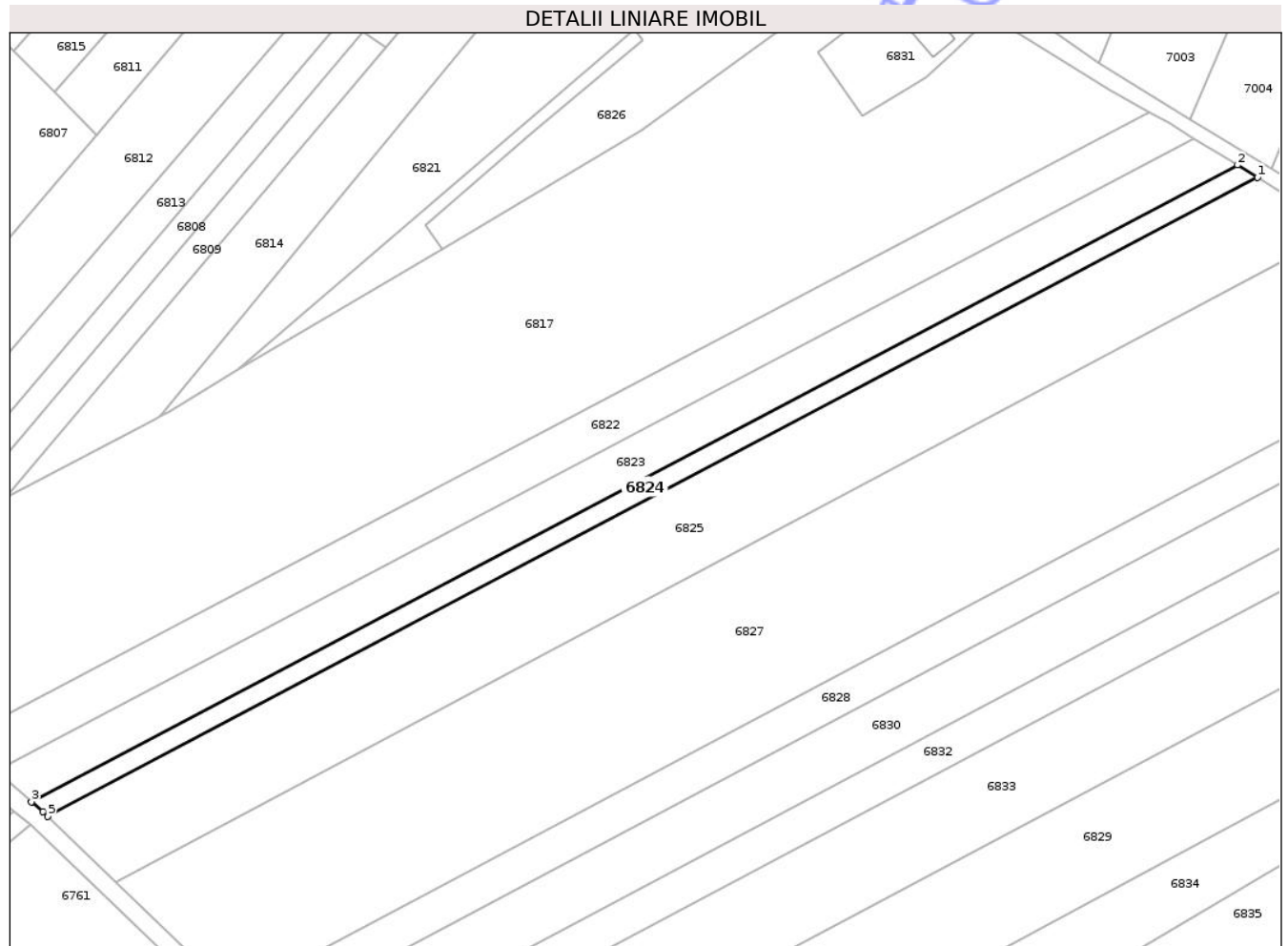
Inscrieri privind dezmembramintele dreptului de proprietate, drepturi reale de garanție și sarcini	Referințe
NU SUNT	

## Anexa Nr. 1 La Partea I

## Teren

Nr cadastral	Suprafața (mp)*	Observații / Referințe
	Din acte: 7.200 Masurata: 1.800	PARTE DIN SC NR.1820. DIFERENȚA DE SUPRAFAȚĂ SE REGĂSEȘTE LA ID 4113, S 39.

\* Suprafața este determinată în planul de proiecție Stereo 70.



## Date referitoare la teren

Crt	Categorie folosință	Intra vilan	Suprafața (mp)	Tarla	Parcelă	Nr. topo	Observații / Referințe
1	arabil	DA	356	46	388A/31	-	NR. TOPO CORECT PARCELA 388/31
2	arabil	NU	1.444	46	388A/31	-	NR. TOPO CORECT PARCELA 388/31

## Lungime Segmente

1) Valorile lungimilor segmentelor sunt obținute din proiecție în plan.

Punct început	X / Y	Punct sfârșit	X / Y	Lungime segment (** (m)
1	620.129,283 629.854,243	2	620.124,18 629.857,368	5.984
2	620.124,18 629.857,368	3	619.815,294 629.694,363	349.259
3	619.815,294 629.694,363	4	619.818,198 629.691,848	3.841
4	619.818,198 629.691,848	5	619.819,389 629.690,706	1.651

Punct început	X / Y	Punct sfârșit	X / Y	Lungime segment (** (m)
5	619.819,389 629.690,706	1	620.129,283 629.854,243	350.398

\*\* Lungimile segmentelor sunt determinate în planul de proiecție Stereo 70 și sunt rotunjite la 1 milimetru.

\*\*\* Distanța dintre puncte este formată din segmente cumulate ce sunt mai mici decât valoarea 1 milimetru.

Neutilizabil în Circuitul Civil



**DATE DESPRE IMOBILUL NR. 6831**

Oficiul de Cadastru și Publicitate Imobiliară NEAMT  
Biroul de Cadastru și Publicitate Imobiliară Targu-Neamt

**A. Partea I. Descrierea imobilului**

TEREN Intravilan

Adresa: Loc. Pastraveni, Str Spieștilor, Jud. Neamt

Nr. Crt	Nr cadastral Nr. topografic	Suprafața* (mp)	Observații / Referințe
A1		790	Sector cadastral:100 Teren neimprejmuit;

**Construcții**

Crt	Nr cadastral Nr. topografic	Adresa	Observații / Referințe
A1.1		Loc. Pastraveni, Str Spieștilor, Jud. Neamt	Nr. niveluri:1; S. construita la sol:66 mp; S. construita desfasurata:66 mp; CASĂ DE LOCUIT

**B. Partea II. Proprietari și acte**

Inscrieri privitoare la dreptul de proprietate și alte drepturi reale		Referințe
/		
Act Administrativ nr. 7723, din 31/10/2025 emis de COMUNA PĂSTRĂVENI;		
B1	Inscrierea posesiei, drept de PROPRIETATE, dobândit prin Lege, cota actuala 1/1 1) NEIDENTIFICAT NEIDENTIFICAT, PROPRIETAR NEIDENTIFICAT	A1, A1.1
Act Normativ nr. 7, din 13/03/1996 emis de PARLAMENTUL ROMÂNIEI (ART.13);		
B2	Se notează mențiunea de proprietar neidentificat.	A1, A1.1

**C. Partea III. SARCINI .**

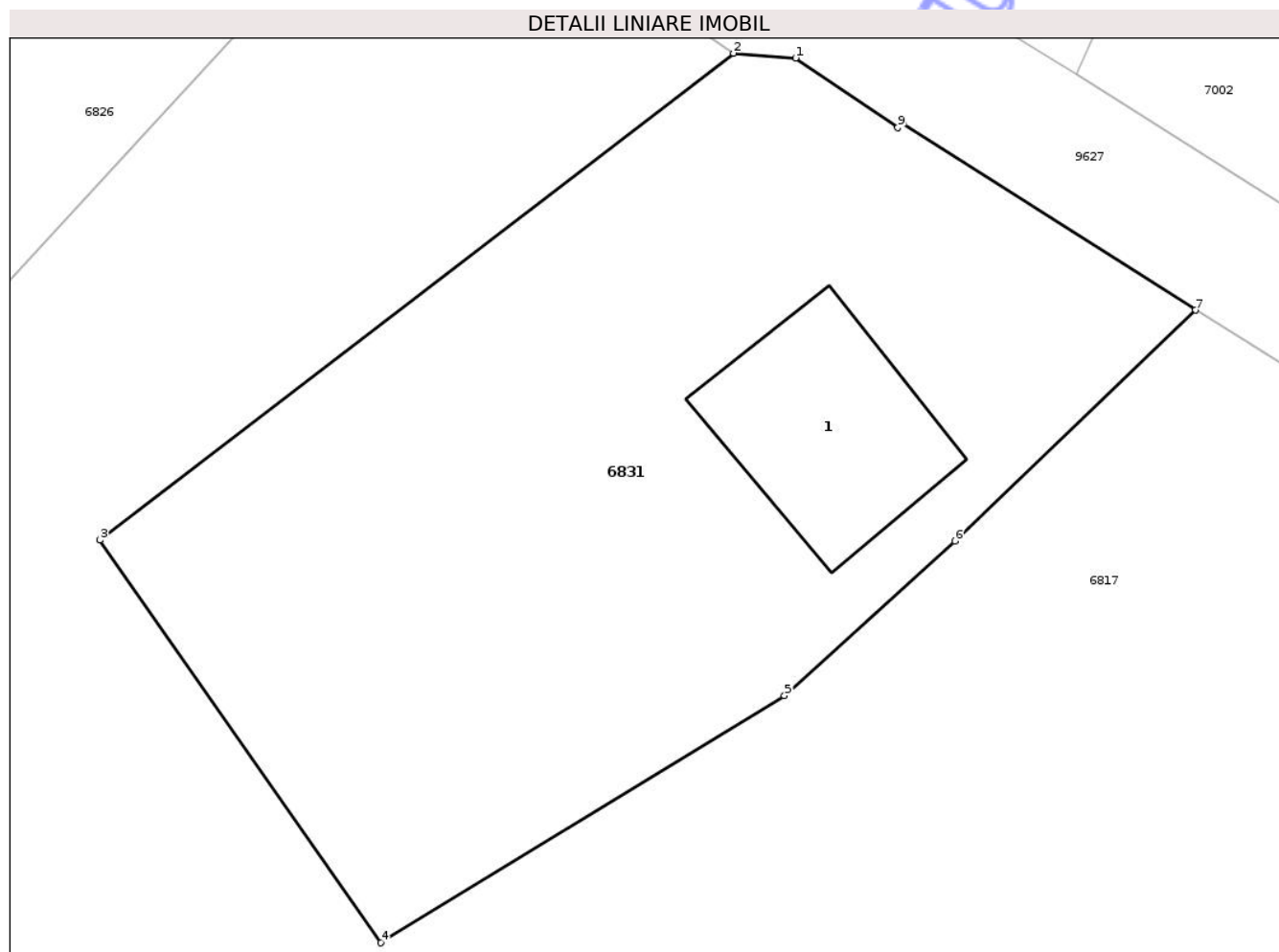
Inscrieri privind dezmembramintele dreptului de proprietate, drepturi reale de garanție și sarcini	Referințe
NU SUNT	

## Anexa Nr. 1 La Partea I

## Teren

Nr cadastral	Suprafața (mp)*	Observații / Referințe
	790	

\* Suprafața este determinată în planul de proiecție Stereo 70.



## Date referitoare la teren

Crt	Categorie folosință	Intra vilan	Suprafața (mp)	Tarla	Parcelă	Nr. topo	Observații / Referințe
1	curți constructii	DA	66	46	388	-	
2	arabil	DA	724	46	388	-	

## Date referitoare la construcții

Crt	Număr	Destinație construcție	Supraf. (mp)	Situație juridică	Observații / Referințe
A1.1		construcții de locuințe	66	Cu acte	Nr. niveluri:1; S. construita la sol:66 mp; S. construita desfasurata:66 mp; CASĂ DE LOCUIT

## Lungime Segmente

1) Valorile lungimilor segmentelor sunt obținute din proiecție în plan.

Punct început	X / Y	Punct sfârșit	X / Y	Lungime segment (** (m)
1	620.044,855 629.905,746	2	620.042,338 629.905,943	2.525
2	620.042,338 629.905,943	3	620.016,671 629.886,24	32.357

Punct început	X / Y	Punct sfârșit	X / Y	Lungime segment (** (m)
3	620.016,671 629.886,24	4	620.028,059 629.869,932	19.891
4	620.028,059 629.869,932	5	620.044,402 629.879,936	19.162
5	620.044,402 629.879,936	6	620.051,314 629.886,192	9.323
6	620.051,314 629.886,192	7	620.061,058 629.895,544	13.506
7	620.061,058 629.895,544	8	620.049,203 629.903,11	14.064
8	620.049,203 629.903,11	9	620.048,987 629.902,94	0.275
9	620.048,987 629.902,94	1	620.044,855 629.905,746	4.995

\*\* Lungimile segmentelor sunt determinate în planul de proiecție Stereo 70 și sunt rotunjite la 1 milimetru.

\*\*\* Distanța dintre puncte este formată din segmente cumulate ce sunt mai mici decât valoarea 1 milimetru.

Neutilizabil în Circuitul Civil



**DATE DESPRE IMOBILUL NR. 6833**

Oficiul de Cadastru și Publicitate Imobiliară NEAMT  
Biroul de Cadastru și Publicitate Imobiliară Targu-Neamt

**A. Partea I. Descrierea imobilului**

TEREN Necunoscut

Adresa: Loc. Pastraveni, Str Spieștilor, Jud. Neamt, ȘI EXTRAVILAN COMUNA PĂSTRĂVENI

Nr. Crt	Nr cadastral Nr. topografic	Suprafața* (mp)	Observații / Referințe
A1		8.100	Sector cadastral:100 Teren neimprejmuit;

**B. Partea II. Proprietari și acte**

Inscrieri privitoare la dreptul de proprietate și alte drepturi reale		Referințe
/		
Act Notarial nr. CM NR.35, din 14/06/2011 emis de BNP GRIGOR CARMEN LENUȚA;		
B1	Intabulare, drept de PROPRIETATE, dobandit prin Succesiune, cota actuala 1/2 1) HOLOCIUC MARIA	A1
B2	Intabulare, drept de PROPRIETATE, dobandit prin Succesiune, cota actuala 1/2 1) STÎNGU CĂTĂLIN	A1

**C. Partea III. SARCINI .**

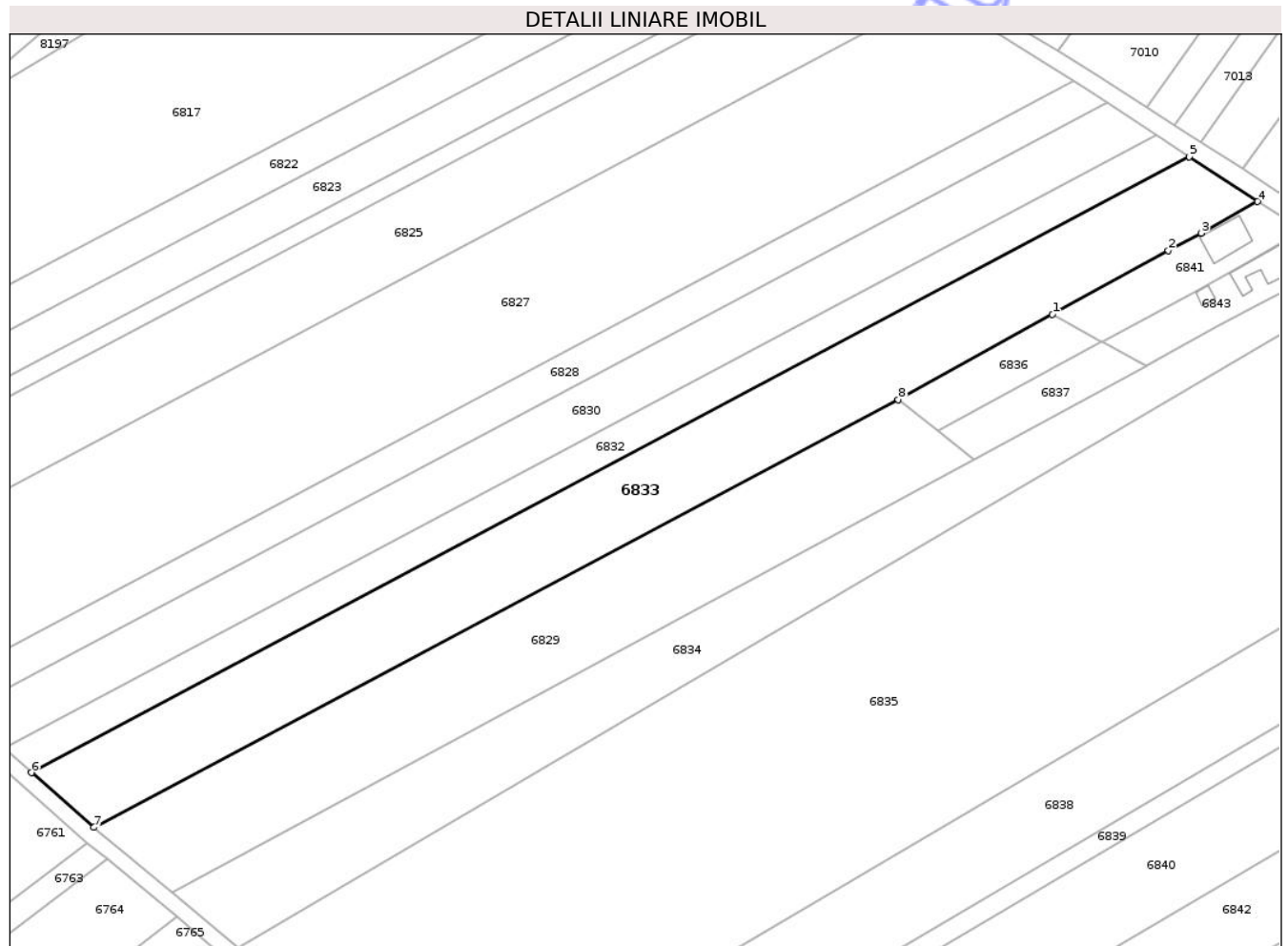
Inscrieri privind dezmembramintele dreptului de proprietate, drepturi reale de garanție și sarcini	Referințe
NU SUNT	

## Anexa Nr. 1 La Partea I

## Teren

Nr cadastral	Suprafața (mp)*	Observații / Referințe
	8.100	

\* Suprafața este determinată în planul de proiecție Stereo 70.



## Date referitoare la teren

Crt	Categorie folosință	Intra vilan	Suprafața (mp)	Tarla	Parcelă	Nr. topo	Observații / Referințe
1	arabil	DA	1.399	46	388A/26	-	NR. TOPO CORECT PARCELA 388/26
2	arabil	NU	6.701	46	388A/26	-	NR. TOPO CORECT PARCELA 388/26

## Lungime Segmente

1) Valorile lungimilor segmentelor sunt obținute din proiecție în plan.

Punct început	X / Y	Punct sfârșit	X / Y	Lungime segment (** (m)
1	620.183,763 629.750,225	2	620.216,598 629.768,321	37.491
2	620.216,598 629.768,321	3	620.225,825 629.773,219	10.446
3	620.225,825 629.773,219	4	620.241,844 629.782,136	18.334
4	620.241,844 629.782,136	5	620.222,478 629.794,836	23.158

Punct început	X / Y	Punct sfârșit	X / Y	Lungime segment (** (m)
5	620.222,478 629.794,836	6	619.894,784 629.620,71	371.084
6	619.894,784 629.620,71	7	619.912,472 629.605,209	23.519
7	619.912,472 629.605,209	8	620.140,123 629.726,175	257.794
8	620.140,123 629.726,175	1	620.183,763 629.750,225	49.828

\*\* Lungimile segmentelor sunt determinate în planul de proiecție Stereo 70 și sunt rotunjite la 1 milimetru.

\*\*\* Distanța dintre puncte este formată din segmente cumulate ce sunt mai mici decât valoarea 1 milimetru.

Neutilizabil în Circuitul Civil



**DATE DESPRE IMOBILUL NR. 6836**

Oficiul de Cadastru și Publicitate Imobiliară NEAMT  
Biroul de Cadastru și Publicitate Imobiliară Targu-Neamt

**A. Partea I. Descrierea imobilului**

TEREN Extravilan

Nr. CF vechi:246  
Nr. cadastral vechi:291

Adresa: Jud. Neamt, pct Savinescu

Nr. Crt	Nr cadastral Nr. topografic	Suprafața* (mp)	Observații / Referințe
A1	50804	679	Sector cadastral:100 Teren neimprejmuit;

**B. Partea II. Proprietari și acte**

Inscrieri privitoare la dreptul de proprietate și alte drepturi reale	Referințe
<b>4140 / 23/09/2005</b>	
Act Notarial nr. 2357, din 22/09/2005 emis de BNP David Daniela;	
B1	A1
Intabulare, drept de PROPRIETATE, dobandit prin Conventie, cota actuala 1/1	
1) POSTOLICĂ GHEORGHE, - necasatorit	
OBSERVATII: (provenita din conversia CF 246)	

**C. Partea III. SARCINI .**

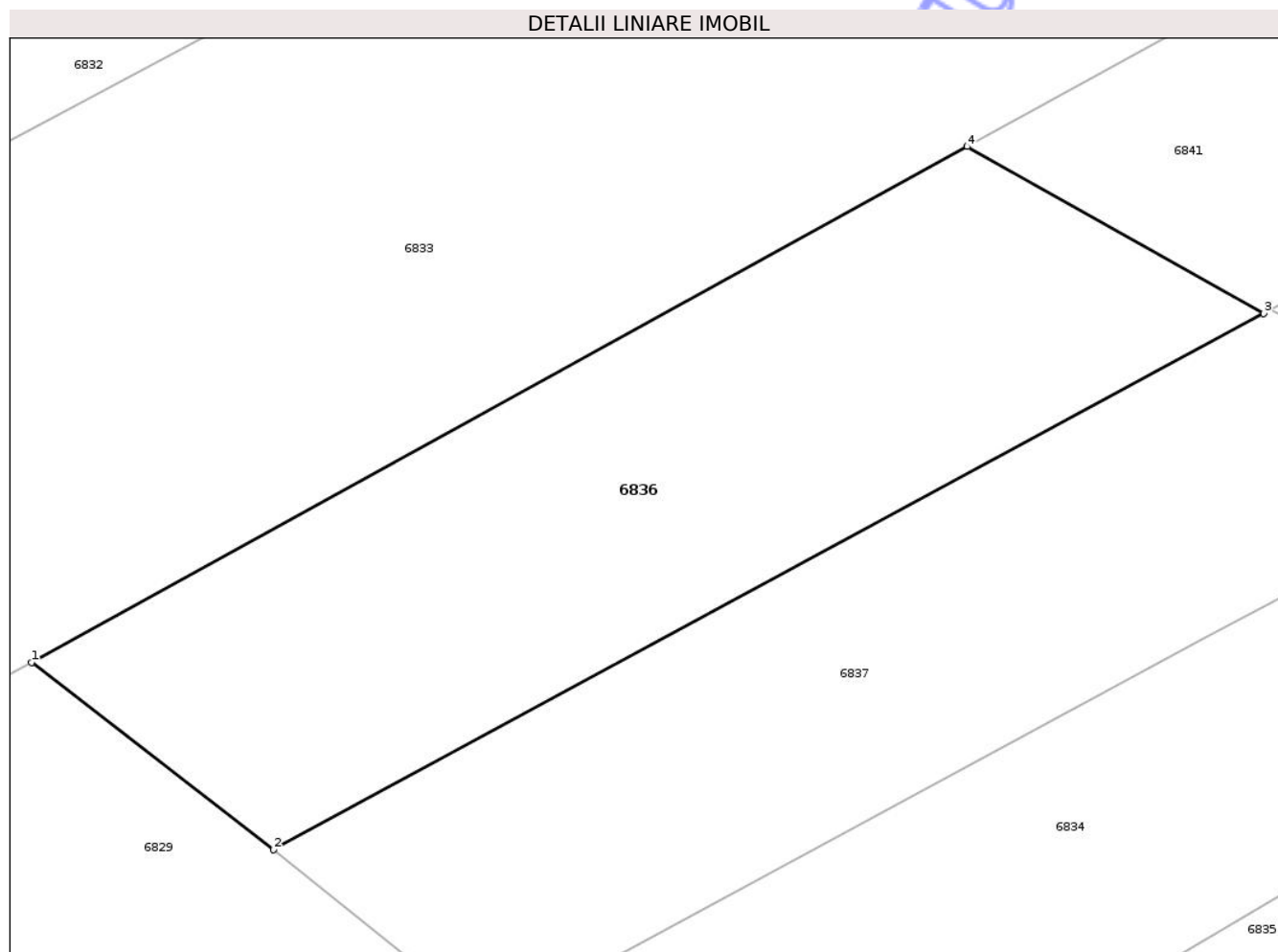
Inscrieri privind dezmembramintele dreptului de proprietate, drepturi reale de garanție și sarcini	Referințe
NU SUNT	

## Anexa Nr. 1 La Partea I

## Teren

Nr cadastral	Suprafața (mp)*	Observații / Referințe
50804	679	

\* Suprafața este determinată în planul de proiecție Stereo 70.



## Date referitoare la teren

Crt	Categorie folosință	Intra vilan	Suprafața (mp)	Tarla	Parcelă	Nr. topo	Observații / Referințe
1	arabil	NU	679	46	488/24	-	NR. TOPO CORECT PARCELA 388/24

## Lungime Segmente

1) Valorile lungimilor segmentelor sunt obținute din proiecție în plan.

Punct început	X / Y	Punct sfârșit	X / Y	Lungime segment (** (m)
1	620.140,123 629.726,175	2	620.151,404 629.717,456	14.258
2	620.151,404 629.717,456	3	620.197,606 629.742,445	52.527
3	620.197,606 629.742,445	4	620.183,763 629.750,225	15.879
4	620.183,763 629.750,225	1	620.140,123 629.726,175	49.828

\*\* Lungimile segmentelor sunt determinate în planul de proiecție Stereo 70 și sunt rotunjite la 1 milimetru.

\*\*\* Distanța dintre puncte este formată din segmente cumulate ce sunt mai mici decât valoarea 1 milimetru.

Neutilizabil în Circuitul  
Civil



**DATE DESPRE IMOBILUL NR. 6838**

Oficiul de Cadastru și Publicitate Imobiliară NEAMȚ  
 Biroul de Cadastru și Publicitate Imobiliară Targu-Neamt

**A. Partea I. Descrierea imobilului**

TEREN Necunoscut

Adresa: Loc. Pastraveni, Str Spieștilor, Jud. Neamt, ȘI EXTRAVILAN COMUNA PĂSTRĂVENI

Nr. Crt	Nr cadastral Nr. topografic	Suprafața* (mp)	Observații / Referințe
A1		9.300	Sector cadastral:100 Teren neimprejmuit;

**B. Partea II. Proprietari și acte**

Inscrieri privitoare la dreptul de proprietate și alte drepturi reale	Referințe
/	
Act Administrativ nr. 43/411, din 18/06/1996 emis de CJPSDPAT NEAMȚ;	
B1	A1
Intabulare, drept de PROPRIETATE, dobandit prin Reconstituire, cota actuala 1/1	
1) POSTOLICĂ D GHEORGHE, LIPSĂ CNP	

**C. Partea III. SARCINI .**

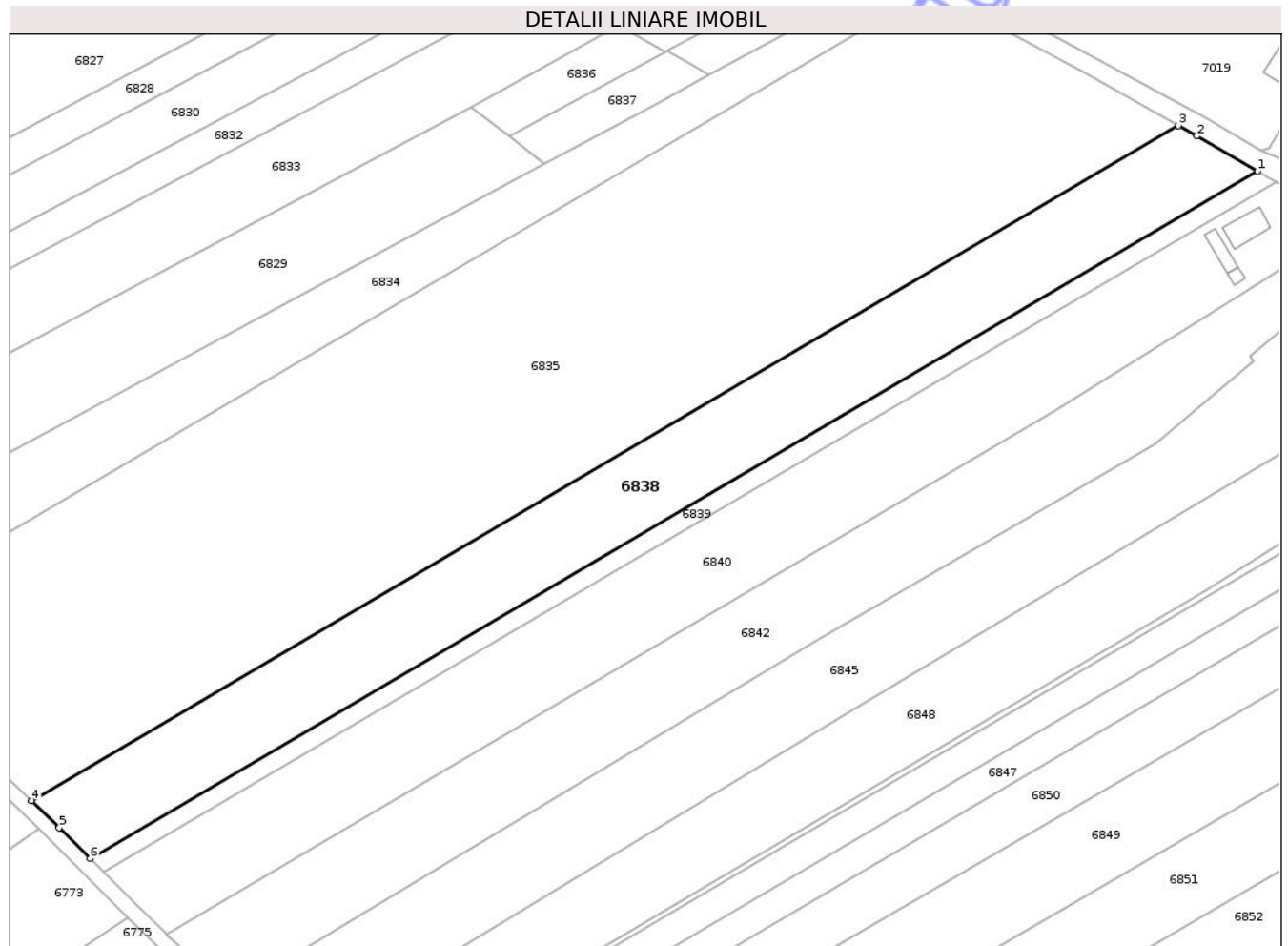
Inscrieri privind dezmembramintele dreptului de proprietate, drepturi reale de garanție și sarcini	Referințe
NU SUNT	

## Anexa Nr. 1 La Partea I

## Teren

Nr cadastral	Suprafața (mp)*	Observații / Referințe
	9.300	

\* Suprafața este determinată în planul de proiecție Stereo 70.



## Date referitoare la teren

Crt	Categorie folosință	Intra vilan	Suprafața (mp)	Tarla	Parcelă	Nr. topo	Observații / Referințe
1	arabil	DA	1.486	46	388A/21	-	NR. TOPO CORECT PARCELA 388/21
2	arabil	NU	7.814	46	388A/21	-	NR. TOPO CORECT PARCELA 388/21

## Lungime Segmente

1) Valorile lungimilor segmentelor sunt obținute din proiecție în plan.

Punct început	X / Y	Punct sfârșit	X / Y	Lungime segment (** (m)
1	620.372,174 629.707,274	2	620.354,321 629.717,611	20.63
2	620.354,321 629.717,611	3	620.348,761 629.720,744	6.382
3	620.348,761 629.720,744	4	620.010,368 629.521,728	392.577
4	620.010,368 629.521,728	5	620.018,57 629.513,763	11.432

Punct început	X / Y	Punct sfârșit	X / Y	Lungime segment (** (m)
5	620.018,57 629.513,763	6	620.027,722 629.504,696	12.883
6	620.027,722 629.504,696	1	620.372,174 629.707,274	399.607

\*\* Lungimile segmentelor sunt determinate în planul de proiecție Stereo 70 și sunt rotunjite la 1 milimetru.

\*\*\* Distanța dintre puncte este formată din segmente cumulate ce sunt mai mici decât valoarea 1 milimetru.

Neutilizabil în Circuitul Civil



**DATE DESPRE IMOBILUL NR. 6840**

Oficiul de Cadastru și Publicitate Imobiliară NEAMT  
Biroul de Cadastru și Publicitate Imobiliară Targu-Neamt

**A. Partea I. Descrierea imobilului**

TEREN Necunoscut

Adresa: Loc. Pastraveni, Str Spieștilor, Jud. Neamt, ȘI EXTRAVILAN COMUNA PĂSTRĂVENI

Nr. Crt	Nr cadastral Nr. topografic	Suprafața* (mp)	Observații / Referințe
A1		10.000	Sector cadastral:100 Teren neimprejmuit;

**Construcții**

Crt	Nr cadastral Nr. topografic	Adresa	Observații / Referințe
A1.1		Loc. Pastraveni, Str Spieștilor, Jud. Neamt, ȘI EXTRAVILAN COMUNA PĂSTRĂVENI	Nr. niveluri:1; S. construita la sol:88 mp; S. construita desfasurata:88 mp; CASĂ DE LOCUIT
A1.2		Loc. Pastraveni, Str Spieștilor, Jud. Neamt, ȘI EXTRAVILAN COMUNA PĂSTRĂVENI	Nr. niveluri:1; S. construita la sol:49 mp; S. construita desfasurata:49 mp; CONSTRUCȚIE ANEXĂ
A1.3		Loc. Pastraveni, Str Spieștilor, Jud. Neamt, ȘI EXTRAVILAN COMUNA PĂSTRĂVENI	Nr. niveluri:1; S. construita la sol:15 mp; S. construita desfasurata:15 mp; CONSTRUCȚIE ANEXĂ

**B. Partea II. Proprietari și acte**

Inscrieri privitoare la dreptul de proprietate și alte drepturi reale		Referințe
/		
Act Administrativ nr. 43/516, din 18/01/1999 emis de CJPSDPAT NEAMȚ;		
B1	Intabulare, drept de PROPRIETATE, dobandit prin Reconstituire, cota actuala 1/1 1) POSTOLICĂ I ANA, LIPSĂ CNP 2) POSTOLICĂ I VASILE, LIPSĂ CNP	A1
Act Administrativ nr. 7723, din 31/10/2025 emis de PRIMĂRIA COMUNEI PĂSTRĂVENI;		
B2	Intabulare, drept de PROPRIETATE, dobandit prin Lege, cota actuala 1/1 1) POSTOLICĂ I ANA, LIPSĂ CNP 2) POSTOLICĂ I VASILE, LIPSĂ CNP	A1.1, A1.2, A1.3

**C. Partea III. SARCINI .**

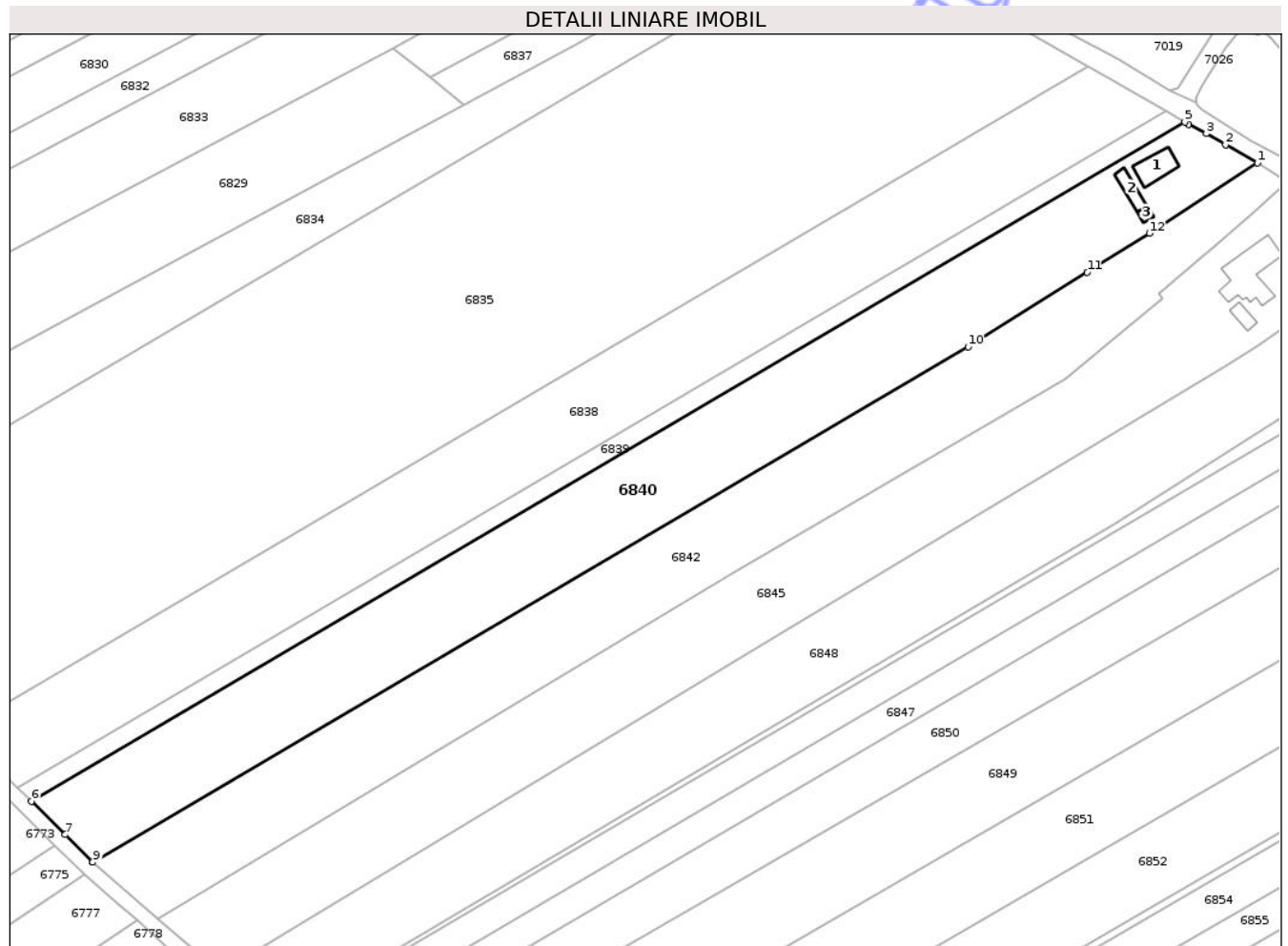
Inscrieri privind dezmembramintele dreptului de proprietate, drepturi reale de garanție și sarcini	Referințe
NU SUNT	

## Anexa Nr. 1 La Partea I

## Teren

Nr cadastral	Suprafața (mp)*	Observații / Referințe
	10.000	

\* Suprafața este determinată în planul de proiecție Stereo 70.



## Date referitoare la teren

Crt	Categorie folosință	Intra vilan	Suprafața (mp)	Tarla	Parcelă	Nr. topo	Observații / Referințe
1	curti constructii	DA	466	19	384/1	-	
2	arabil	DA	977	19	384/2	-	
3	arabil	NU	8.557	46	388A/21/1	-	NR. TOPO CORECT PARCELA 388/21/1

## Date referitoare la construcții

Crt	Număr	Destinație construcție	Supraf. (mp)	Situație juridică	Observații / Referințe
A1.1		construcții de locuințe	88	Cu acte	Nr. niveluri:1; S. construita la sol:88 mp; S. construita desfasurata:88 mp; CASĂ DE LOCUIT
A1.2		construcții anexa	49	Cu acte	Nr. niveluri:1; S. construita la sol:49 mp; S. construita desfasurata:49 mp; CONSTRUCȚIE ANEXĂ
A1.3		construcții anexa	15	Cu acte	Nr. niveluri:1; S. construita la sol:15 mp; S. construita desfasurata:15 mp; CONSTRUCȚIE ANEXĂ

## Lungime Segmente

1) Valorile lungimilor segmentelor sunt obținute din proiecție în plan.

Punct început	X / Y	Punct sfârșit	X / Y	Lungime segment (** (m)
1	620.399,48 629.691,752	2	620.389,86 629.697,188	11.05
2	620.389,86 629.697,188	3	620.384,117 629.700,574	6.667
3	620.384,117 629.700,574	4	620.378,817 629.703,372	5.993
4	620.378,817 629.703,372	5	620.377,684 629.704,048	1.32
5	620.377,684 629.704,048	6	620.031,818 629.500,637	401.248
6	620.031,818 629.500,637	7	620.041,931 629.490,618	14.236
7	620.041,931 629.490,618	8	620.049,96 629.482,662	11.303
8	620.049,96 629.482,662	9	620.050,26 629.482,401	0.398
9	620.050,26 629.482,401	10	620.312,664 629.636,733	304.425
10	620.312,664 629.636,733	11	620.348,395 629.659,005	42.104
11	620.348,395 629.659,005	12	620.367,058 629.670,746	22.049
12	620.367,058 629.670,746	1	620.399,48 629.691,752	38.632

\*\* Lungimile segmentelor sunt determinate în planul de proiecție Stereo 70 și sunt rotunjite la 1 milimetru.

\*\*\* Distanța dintre puncte este formată din segmente cumulate ce sunt mai mici decât valoarea 1 milimetru.



**DATE DESPRE IMOBILUL NR. 6857**

Oficiul de Cadastru și Publicitate Imobiliară NEAMT  
Biroul de Cadastru și Publicitate Imobiliară Targu-Neamt

**A. Partea I. Descrierea imobilului**

TEREN Extravilan

Adresa: Jud. Neamt

Nr. Crt	Nr cadastral Nr. topografic	Suprafața* (mp)	Observații / Referințe
A1		1.900	Sector cadastral:100 Teren neimprejmuit;

**B. Partea II. Proprietari și acte**

Inscrieri privitoare la dreptul de proprietate și alte drepturi reale	Referințe
/	
Act Administrativ nr. 7535, din 16/12/2008 emis de JUDECĂTORIA TÂRGU NEAMȚ;	
B1	A1
Intabulare, drept de PROPRIETATE, dobandit prin Reconstituire, cota actuala 1/1	
1) POSTOLICĂ D IOAN, LIPSĂ CNP 2) POSTOLICĂ D GHEORGHE, LIPSĂ CNP 3) POSTOLICĂ D NECULAI, LIPSĂ CNP 4) POSTOLICĂ D SPIRIDON, LIPSĂ CNP 5) POSTOLICĂ D MIHAI, LIPSĂ CNP 6) POSTOLICĂ ADRIANA-VIOLETA, LIPSĂ CNP	

**C. Partea III. SARCINI .**

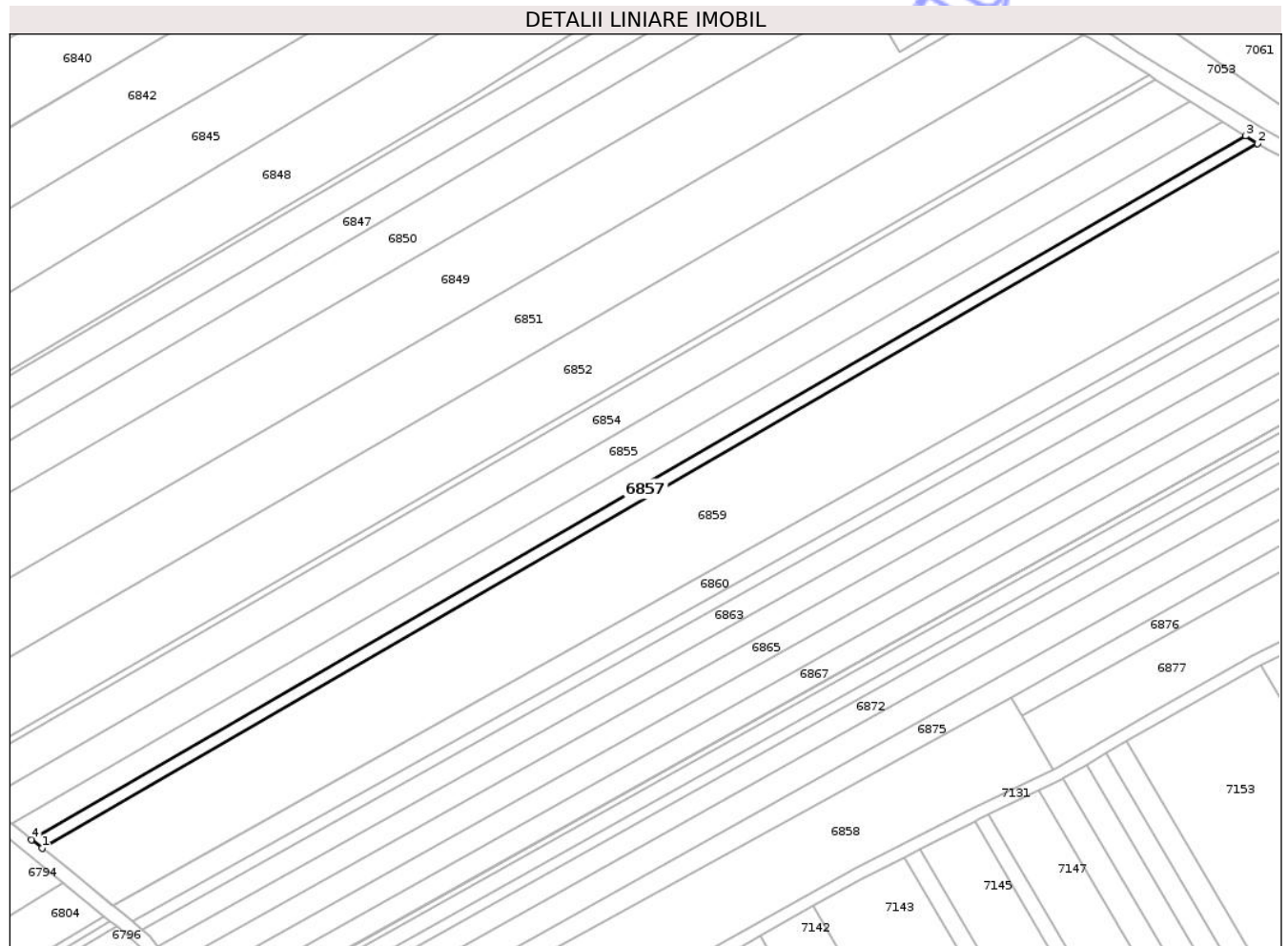
Inscrieri privind dezmembramintele dreptului de proprietate, drepturi reale de garanție și sarcini	Referințe
NU SUNT	

## Anexa Nr. 1 La Partea I

## Teren

Nr cadastral	Suprafața (mp)*	Observații / Referințe
	1.900	

\* Suprafața este determinată în planul de proiecție Stereo 70.



## Date referitoare la teren

Crt	Categorie folosință	Intra vilan	Suprafața (mp)	Tarla	Parcelă	Nr. topo	Observații / Referințe
1	arabil	NU	1.900	46	388A/16	-	NR. TOPO CORECT PARCELA 388/16

## Lungime Segmente

1) Valorile lungimilor segmentelor sunt obținute din proiecție în plan.

Punct început	X / Y	Punct sfârșit	X / Y	Lungime segment (** (m)
1	620.216,835 629.338,819	2	620.613,981 629.568,74	458.9
2	620.613,981 629.568,74	3	620.610,014 629.571,23	4.684
3	620.610,014 629.571,23	4	620.213,379 629.341,605	458.309
4	620.213,379 629.341,605	1	620.216,835 629.338,819	4.439

\*\* Lungimile segmentelor sunt determinate în planul de proiecție Stereo 70 și sunt rotunjite la 1 milimetru.

\*\*\* Distanța dintre puncte este formată din segmente cumulate ce sunt mai mici decât valoarea 1 milimetru.

Neutilizabil în Circuitul  
Civil



**DATE DESPRE IMOBILUL NR. 6855**

Oficiul de Cadastru și Publicitate Imobiliară NEAMT  
Biroul de Cadastru și Publicitate Imobiliară Targu-Neamt

**A. Partea I. Descrierea imobilului**

TEREN Extravilan

Adresa: Jud. Neamt

Nr. Crt	Nr cadastral Nr. topografic	Suprafața* (mp)	Observații / Referințe
A1		5.000	Sector cadastral:100 Teren neimprejmuit;

**B. Partea II. Proprietari și acte**

Inscrieri privitoare la dreptul de proprietate și alte drepturi reale	Referințe
/	
Hotarare Judecatoreasca nr. SC NR.2624, din 05/12/2008 emis de JUDECĂTORIA TÂRGU NEAMȚ;	
B1 Intabulare, drept de PROPRIETATE, dobandit prin Hotarare Judecatoreasca, cota actuala 1/1 1) ANTON D GHEORGHE	A1

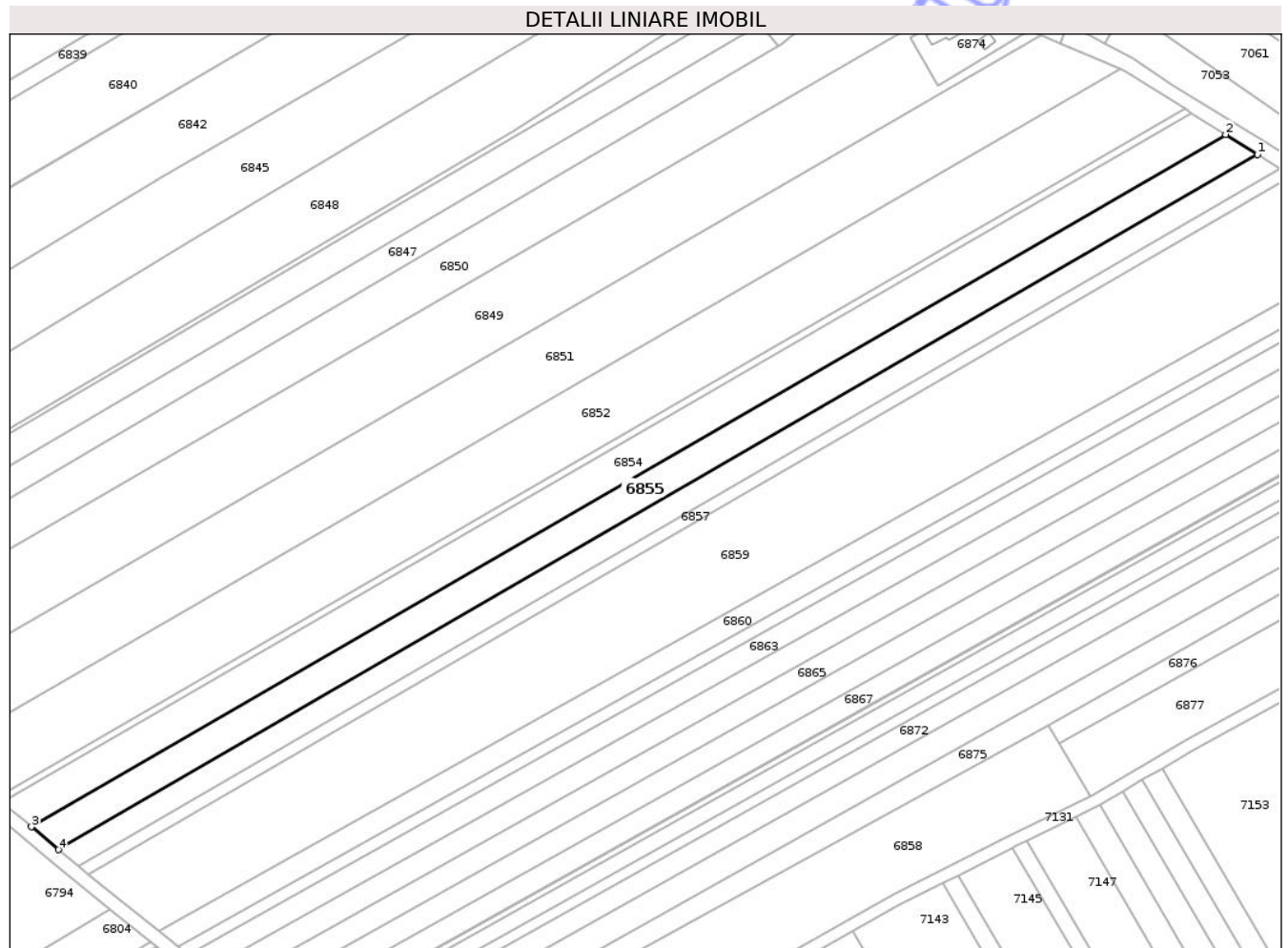
**C. Partea III. SARCINI .**

Inscrieri privind dezmembramintele dreptului de proprietate, drepturi reale de garanție și sarcini	Referințe
NU SUNT	

**Teren**

Nr cadastral	Suprafața (mp)*	Observații / Referințe
	5.000	

\* Suprafața este determinată în planul de proiecție Stereo 70.



**Date referitoare la teren**

Crt	Categorie folosință	Intra vilan	Suprafața (mp)	Tarla	Parcelă	Nr. topo	Observații / Referințe
1	arabil	NU	5.000	46	388A/17	-	NR. TOPO CORECT PARCELA 388/17

**Lungime Segmente**

1) Valorile lungimilor segmentelor sunt obținute din proiecție în plan.

Punct început	X / Y	Punct sfârșit	X / Y	Lungime segment (** (m)
1	620.602,483 629.575,958	2	620.591,988 629.582,546	12.391
2	620.591,988 629.582,546	3	620.197,973 629.354,437	455.281
3	620.197,973 629.354,437	4	620.206,83 629.346,902	11.629
4	620.206,83 629.346,902	1	620.602,483 629.575,958	457.173

\*\* Lungimile segmentelor sunt determinate în planul de proiecție Stereo 70 și sunt rotunjite la 1 milimetru.

\*\*\* Distanța dintre puncte este formată din segmente cumulate ce sunt mai mici decât valoarea 1 milimetru.

Neutilizabil în Circuitul  
Civil



**DATE DESPRE IMOBILUL NR. 6859**

Oficiul de Cadastru și Publicitate Imobiliară NEAMT  
Biroul de Cadastru și Publicitate Imobiliară Targu-Neamt

**A. Partea I. Descrierea imobilului**

TEREN Extravilan

Adresa: Jud. Neamt, Punct "Hlei Catrinoini"

Nr. Crt	Nr cadastral Nr. topografic	Suprafața* (mp)	Observații / Referințe
A1	51905	14.400	Sector cadastral:100 Teren neimprejmuit;

**B. Partea II. Proprietari și acte**

Inscrieri privitoare la dreptul de proprietate și alte drepturi reale	Referințe
<b>5878 / 15/03/2021</b>	
Act Notarial nr. Contract donației aut. nr. 740, din 11/03/2021 emis de NP ISACHI IULIA;	
B3	Intabulare, drept de PROPRIETATE, cu titlu de drept de donație, dobandit prin Conventie, cota actuala 1/1
	1) <b>POPUȚOIA GHEORGHÎĂ</b> 2) <b>POPUȚOIA MARINELA, - Bun Comun</b>
<b>30316 / 17/09/2025</b>	
Act Notarial nr. Contract De Ipotecă Imobiliară autentificat sub Nr. 3170, din 16/09/2025 emis de N.P. Isachi Dragos;	
B4	Se notează interdicțiile de grevare și instrainare
	1) <b>AGRICOVER CREDIT IFN S.A, CIF:22940237</b>

**C. Partea III. SARCINI**

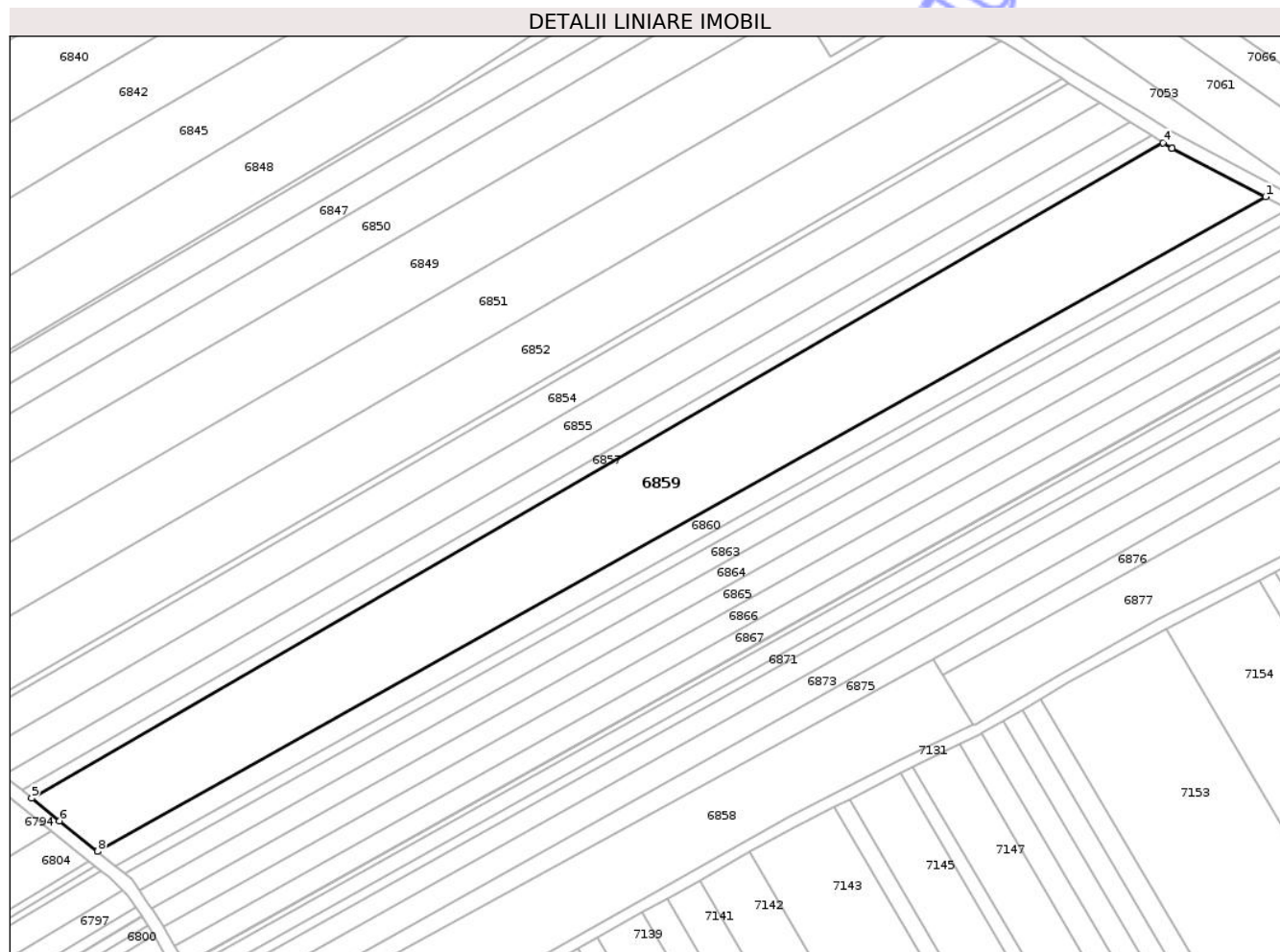
Inscrieri privind dezmembramentele dreptului de proprietate, drepturi reale de garanție și sarcini	Referințe
<b>14039 / 23/06/2021</b>	
Act Notarial nr. Contract de ipotecă aut nr. 1783, din 22/06/2021 emis de NP ISACHI IULIA;	
C1	Intabulare, drept de IPOTECA, Valoare:80940 RON, și celelalte obligații de plată aferente creditului, dobandit prin Conventie
	1) <b>AGRICOVER CREDIT IFN S.A, CIF:22940237</b>
<b>25742 / 20/12/2024</b>	
Act Notarial nr. CONTRACT DE IPOTECĂ IMOBILIARĂ aut. nr. 4326, din 19/12/2024 emis de NP Isachi Dragos;	
C2	Intabulare, drept de IPOTECA, Valoare:858850 RON, și celelalte obligații de plată aferente creditului
	1) <b>AGRICOVER CREDIT IFN S.A, CIF:22940237</b>
<b>30316 / 17/09/2025</b>	
Act Notarial nr. Contract De Ipotecă Imobiliară autentificat sub Nr. 3170, din 16/09/2025 emis de N.P. Isachi Dragos;	
C3	Intabulare, drept de IPOTECA, Valoare:2414250 RONși celelalte obligații de plată aferente creditului
	1) <b>AGRICOVER CREDIT IFN S.A, CIF:22940237</b>

## Anexa Nr. 1 La Partea I

## Teren

Nr cadastral	Suprafața (mp)*	Observații / Referințe
51905	14.400	

\* Suprafața este determinată în planul de proiecție Stereo 70.



## Date referitoare la teren

Crt	Categorie folosință	Intra vilan	Suprafața (mp)	Tarla	Parcelă	Nr. topo	Observații / Referințe
1	arabil	NU	14.400	46	388A/17	-	NR. TOPO CORECT PARCELA 388/17

## Lungime Segmente

1) Valorile lungimilor segmentelor sunt obținute din proiecție în plan.

Punct început	X / Y	Punct sfârșit	X / Y	Lungime segment (** (m)
1	620.650,043 629.549,749	2	620.617,272 629.566,675	36.884
2	620.617,272 629.566,675	3	620.617,151 629.566,75	0.142
3	620.617,151 629.566,75	4	620.613,981 629.568,74	3.743
4	620.613,981 629.568,74	5	620.216,835 629.338,819	458.9
5	620.216,835 629.338,819	6	620.226,66 629.330,897	12.621

Punct început	X / Y	Punct sfârșit	X / Y	Lungime segment (** (m)
6	620.226,66 629.330,897	7	620.239,908 629.320,217	17.016
7	620.239,908 629.320,217	8	620.240,003 629.320,14	0.122
8	620.240,003 629.320,14	1	620.650,043 629.549,749	469.95

\*\* Lungimile segmentelor sunt determinate în planul de proiecție Stereo 70 și sunt rotunjite la 1 milimetru.

\*\*\* Distanța dintre puncte este formată din segmente cumulate ce sunt mai mici decât valoarea 1 milimetru.

Neutilizabil în Circuitul Civil



**DATE DESPRE IMOBILUL NR. 6861**

Oficiul de Cadastru și Publicitate Imobiliară NEAMT  
Biroul de Cadastru și Publicitate Imobiliară Targu-Neamt

**A. Partea I. Descrierea imobilului**

TEREN Intravilan

Adresa: Loc. Pastraveni, Str Spieștilor, Jud. Neamt

Nr. Crt	Nr cadastral Nr. topografic	Suprafața* (mp)	Observații / Referințe
A1		1.000	Sector cadastral:100 Teren neimprejmuit;

**Construcții**

Crt	Nr cadastral Nr. topografic	Adresa	Observații / Referințe
A1.1		Loc. Pastraveni, Str Spieștilor, Jud. Neamt	Nr. niveluri:1; S. construita la sol:81 mp; S. construita desfasurata:81 mp; CASĂ DE LOCUIT
A1.2		Loc. Pastraveni, Str Spieștilor, Jud. Neamt	Nr. niveluri:1; S. construita la sol:51 mp; S. construita desfasurata:51 mp; CONSTRUCȚIE ANEXĂ
A1.3		Loc. Pastraveni, Str Spieștilor, Jud. Neamt	Nr. niveluri:1; S. construita la sol:35 mp; S. construita desfasurata:35 mp; CONSTRUCȚIE ANEXĂ

**B. Partea II. Proprietari și acte**

Inscrieri privitoare la dreptul de proprietate și alte drepturi reale		Referințe
/		
Act Administrativ nr. 43/17, din 31/03/1997 emis de CJPSDPAT NEAMȚ;		
B1	Intabulare, drept de PROPRIETATE, dobandit prin Reconstituire, cota actuala 1/1 1) ANCUȚA GH ELENA, LIPSĂ CNP	A1
Act Administrativ nr. 7723, din 31/10/2025 emis de PRIMĂRIA COMUNEI PĂSTRĂVENI;		
B2	Intabulare, drept de PROPRIETATE, dobandit prin Lege, cota actuala 1/1 1) ANCUȚA GH ELENA, LIPSĂ CNP	A1.1, A1.2, A1.3

**C. Partea III. SARCINI .**

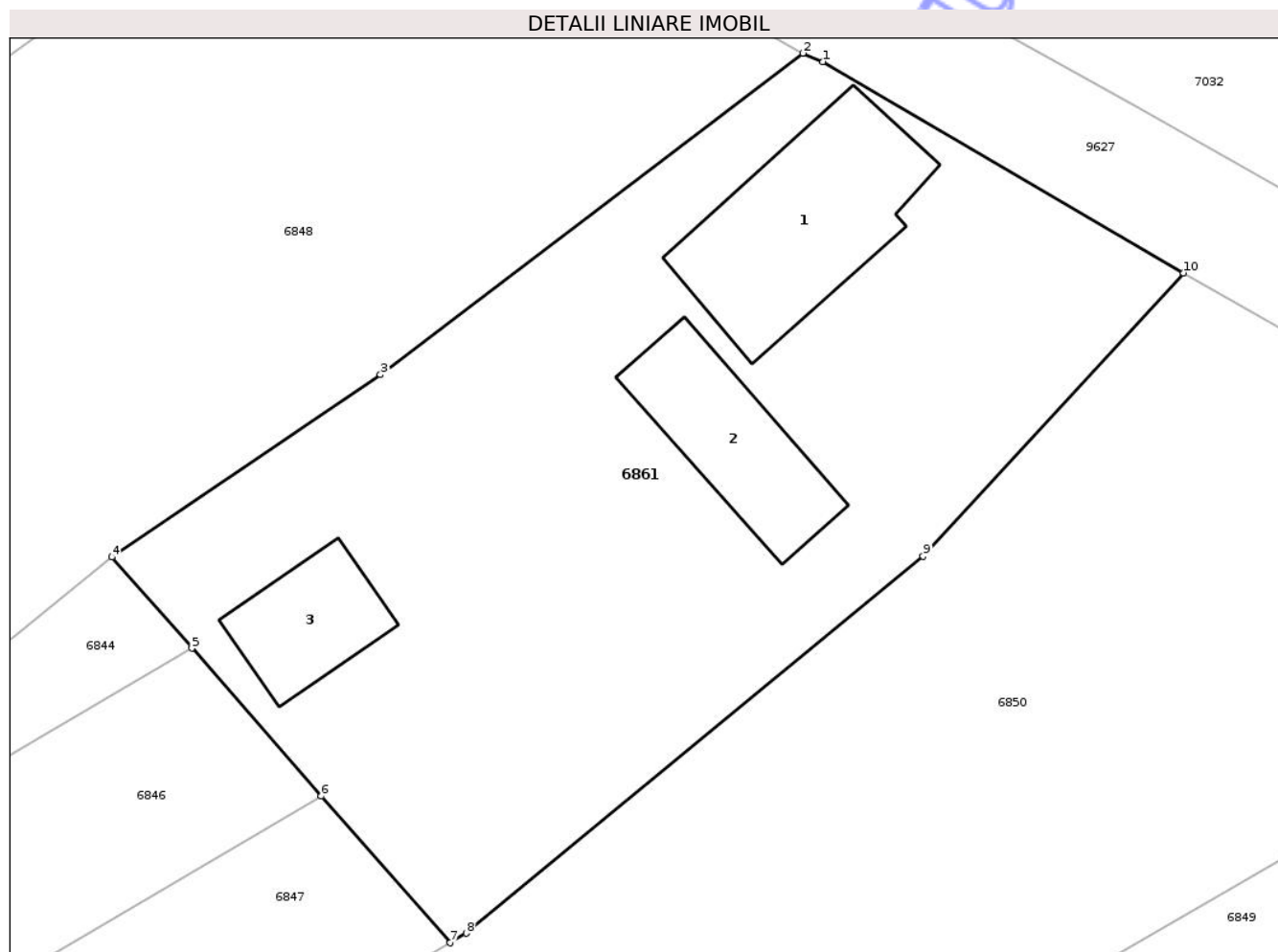
Inscrieri privind dezmembramintele dreptului de proprietate, drepturi reale de garanție și sarcini	Referințe
NU SUNT	

## Anexa Nr. 1 La Partea I

## Teren

Nr cadastral	Suprafața (mp)*	Observații / Referințe
	1.000	

\* Suprafața este determinată în planul de proiecție Stereo 70.



## Date referitoare la teren

Crt	Categorie folosință	Intra vilan	Suprafața (mp)	Tarla	Parcelă	Nr. topo	Observații / Referințe
1	curți constructii	DA	1.000	19	386/1	-	

## Date referitoare la construcții

Crt	Număr	Destinație construcție	Supraf. (mp)	Situație juridică	Observații / Referințe
A1.1		construcții de locuințe	81	Cu acte	Nr. niveluri:1; S. construita la sol:81 mp; S. construita desfasurata:81 mp; CASĂ DE LOCUIT
A1.2		construcții anexa	51	Cu acte	Nr. niveluri:1; S. construita la sol:51 mp; S. construita desfasurata:51 mp; CONSTRUCȚIE ANEXĂ
A1.3		construcții anexa	35	Cu acte	Nr. niveluri:1; S. construita la sol:35 mp; S. construita desfasurata:35 mp; CONSTRUCȚIE ANEXĂ

## Lungime Segmente

1) Valorile lungimilor segmentelor sunt obținute din proiecție în plan.

Punct început	X / Y	Punct sfârșit	X / Y	Lungime segment (** (m)
1	620.462,175 629.653,777	2	620.461,213 629.654,178	1.042

Punct început	X / Y	Punct sfârşit	X / Y	Lungime segment (** (m)
2	620.461,213 629.654,178	3	620.441,066 629.638,862	25.308
3	620.441,066 629.638,862	4	620.428,25 629.630,168	15.486
4	620.428,25 629.630,168	5	620.432,064 629.625,823	5.781
5	620.432,064 629.625,823	6	620.438,246 629.618,781	9.37
6	620.438,246 629.618,781	7	620.444,386 629.611,786	9.308
7	620.444,386 629.611,786	8	620.445,157 629.612,239	0.894
8	620.445,157 629.612,239	9	620.466,943 629.630,215	28.245
9	620.466,943 629.630,215	10	620.479,364 629.643,713	18.343
10	620.479,364 629.643,713	1	620.462,175 629.653,777	19.919

\*\* Lungimile segmentelor sunt determinate în planul de proiecție Stereo 70 și sunt rotunjite la 1 milimetru.

\*\*\* Distanța dintre puncte este formată din segmente cumulate ce sunt mai mici decât valoarea 1 milimetru.



**DATE DESPRE IMOBILUL NR. 6863**

Oficiul de Cadastru și Publicitate Imobiliară NEAMT  
Biroul de Cadastru și Publicitate Imobiliară Targu-Neamt

**A. Partea I. Descrierea imobilului**

TEREN Extravilan

Adresa: Jud. Neamt

Nr. Crt	Nr cadastral Nr. topografic	Suprafața* (mp)	Observații / Referințe
A1		3.600	Sector cadastral:100 Teren neimprejmuit;

**B. Partea II. Proprietari și acte**

Inscrieri privitoare la dreptul de proprietate și alte drepturi reale	Referințe
/	
Act Administrativ nr. 21613, din 12/10/2020 emis de CJPSDPAT NEAMT;	
B1	A1
Intabulare, drept de PROPRIETATE, dobandit prin Reconstituire, cota actuala 1/1	
1) BĂRBIERIU A IOANA, LIPSĂ CNP	

**C. Partea III. SARCINI .**

Inscrieri privind dezmembramintele dreptului de proprietate, drepturi reale de garanție și sarcini	Referințe
NU SUNT	

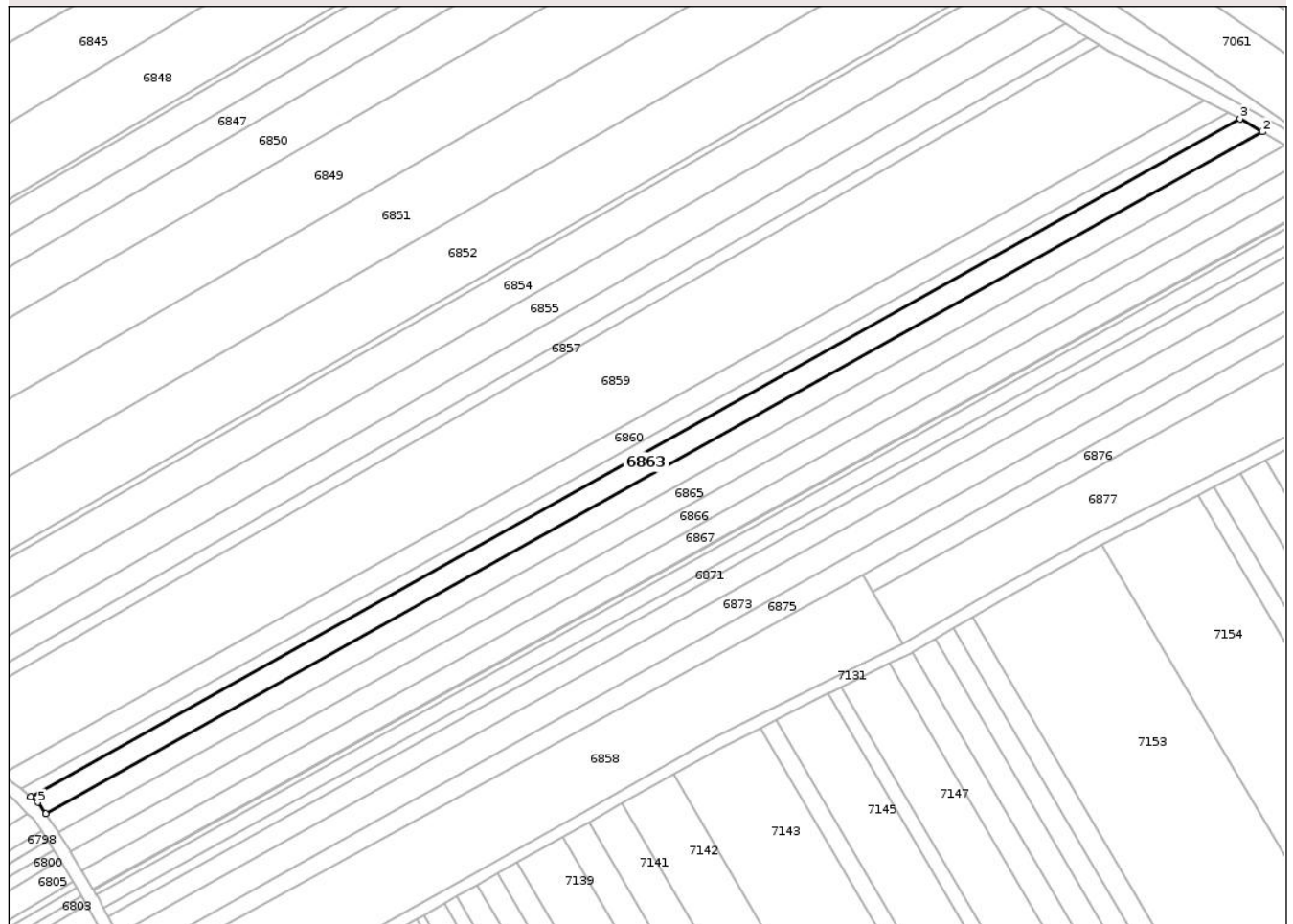
## Anexa Nr. 1 La Partea I

## Teren

Nr cadastral	Suprafața (mp)*	Observații / Referințe
	3.600	

\* Suprafața este determinată în planul de proiecție Stereo 70.

## DETALII LINIARE IMOBIL



## Date referitoare la teren

Crt	Categorie folosință	Intra vilan	Suprafața (mp)	Tarla	Parcelă	Nr. topo	Observații / Referințe
1	arabil	NU	3.600	46	388A/15	-	NR. TOPO CORECT PARCELA 388/15

## Lungime Segmente

1) Valorile lungimilor segmentelor sunt obținute din proiecție în plan.

Punct început	X / Y	Punct sfârșit	X / Y	Lungime segment (** (m)
1	620.254,727 629.306,554	2	620.669,824 629.538,994	475.746
2	620.669,824 629.538,994	3	620.662,229 629.543,444	8.803
3	620.662,229 629.543,444	4	620.249,612 629.312,393	472.903
4	620.249,612 629.312,393	5	620.252,026 629.310,447	3.101
5	620.252,026 629.310,447	1	620.254,727 629.306,554	4.739

\*\* Lungimile segmentelor sunt determinate în planul de proiecție Stereo 70 și sunt rotunjite la 1 milimetru.

\*\*\* Distanța dintre puncte este formată din segmente cumulate ce sunt mai mici decât valoarea 1 milimetru.

Neutilizabil în Circuitul  
Civil



**DATE DESPRE IMOBILUL NR. 6864**

Oficiul de Cadastru și Publicitate Imobiliară NEAMȚ  
 Biroul de Cadastru și Publicitate Imobiliară Targu-Neamt

**A. Partea I. Descrierea imobilului**

TEREN Extravilan

Adresa: Jud. Neamt

Nr. Crt	Nr cadastral Nr. topografic	Suprafața* (mp)	Observații / Referințe
A1		3.600	Sector cadastral:100 Teren neimprejmuit;

**B. Partea II. Proprietari și acte**

Inscrieri privitoare la dreptul de proprietate și alte drepturi reale	Referințe
/	
Act Administrativ nr. 44/102, din 08/09/2003 emis de CJPSDPAT NEAMȚ;	
B1	A1
Intabulare, drept de PROPRIETATE, dobandit prin Reconstituire, cota actuala 1/1	
1) MANOLE GH VASILE, LIPSĂ CNP	

**C. Partea III. SARCINI .**

Inscrieri privind dezmembramintele dreptului de proprietate, drepturi reale de garanție și sarcini	Referințe
NU SUNT	

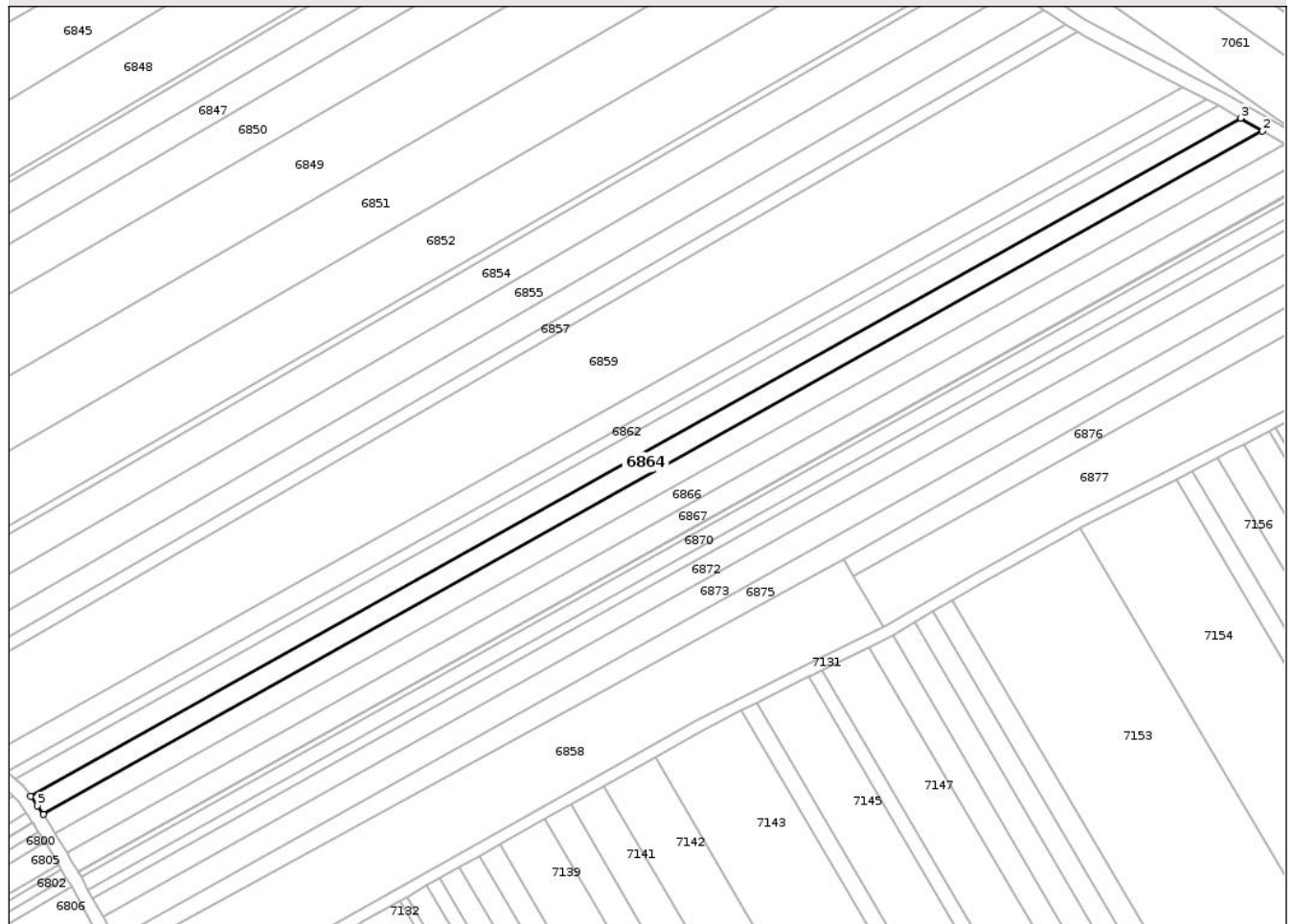
## Anexa Nr. 1 La Partea I

## Teren

Nr cadastral	Suprafața (mp)*	Observații / Referințe
	3.600	

\* Suprafața este determinată în planul de proiecție Stereo 70.

## DETALII LINIARE IMOBIL



## Date referitoare la teren

Crt	Categorie folosință	Intra vilan	Suprafața (mp)	Tarla	Parcelă	Nr. topo	Observații / Referințe
1	arabil	NU	3.600	46	388/13A	-	

## Lungime Segmente

1) Valorile lungimilor segmentelor sunt obținute din proiecție în plan.

Punct început	X / Y	Punct sfârșit	X / Y	Lungime segment (** (m)
1	620.259,044 629.300,332	2	620.677,364 629.534,577	479.44
2	620.677,364 629.534,577	3	620.669,824 629.538,994	8.738
3	620.669,824 629.538,994	4	620.254,727 629.306,554	475.746
4	620.254,727 629.306,554	5	620.257,016 629.303,254	4.016
5	620.257,016 629.303,254	1	620.259,044 629.300,332	3.557

\*\* Lungimile segmentelor sunt determinate în planul de proiecție Stereo 70 și sunt rotunjite la 1 milimetru.

\*\*\* Distanța dintre puncte este formată din segmente cumulate ce sunt mai mici decât valoarea 1 milimetru.

Neutilizabil în Circuitul  
Civil



**DATE DESPRE IMOBILUL NR. 6866**

Oficiul de Cadastru și Publicitate Imobiliară NEAMT  
 Biroul de Cadastru și Publicitate Imobiliară Targu-Neamt

**A. Partea I. Descrierea imobilului**

TEREN Extravilan

Adresa: Jud. Neamt

Nr. Crt	Nr cadastral Nr. topografic	Suprafața* (mp)	Observații / Referințe
A1		3.750	Sector cadastral:100 Teren neimprejmuit;

**B. Partea II. Proprietari și acte**

Inscrieri privitoare la dreptul de proprietate și alte drepturi reale	Referințe
/	
Hotarare Judecatoreasca nr. SC NR.673, din 03/04/2006 emis de JUDECĂTORIA TÂRGU NEAMȚ;	
B1 Intabulare, drept de PROPRIETATE, dobandit prin Hotarare Judecatoreasca, cota actuala 1/1 1) CIOPLAN P FĂNICĂ, LIPSĂ CNP	A1

**C. Partea III. SARCINI .**

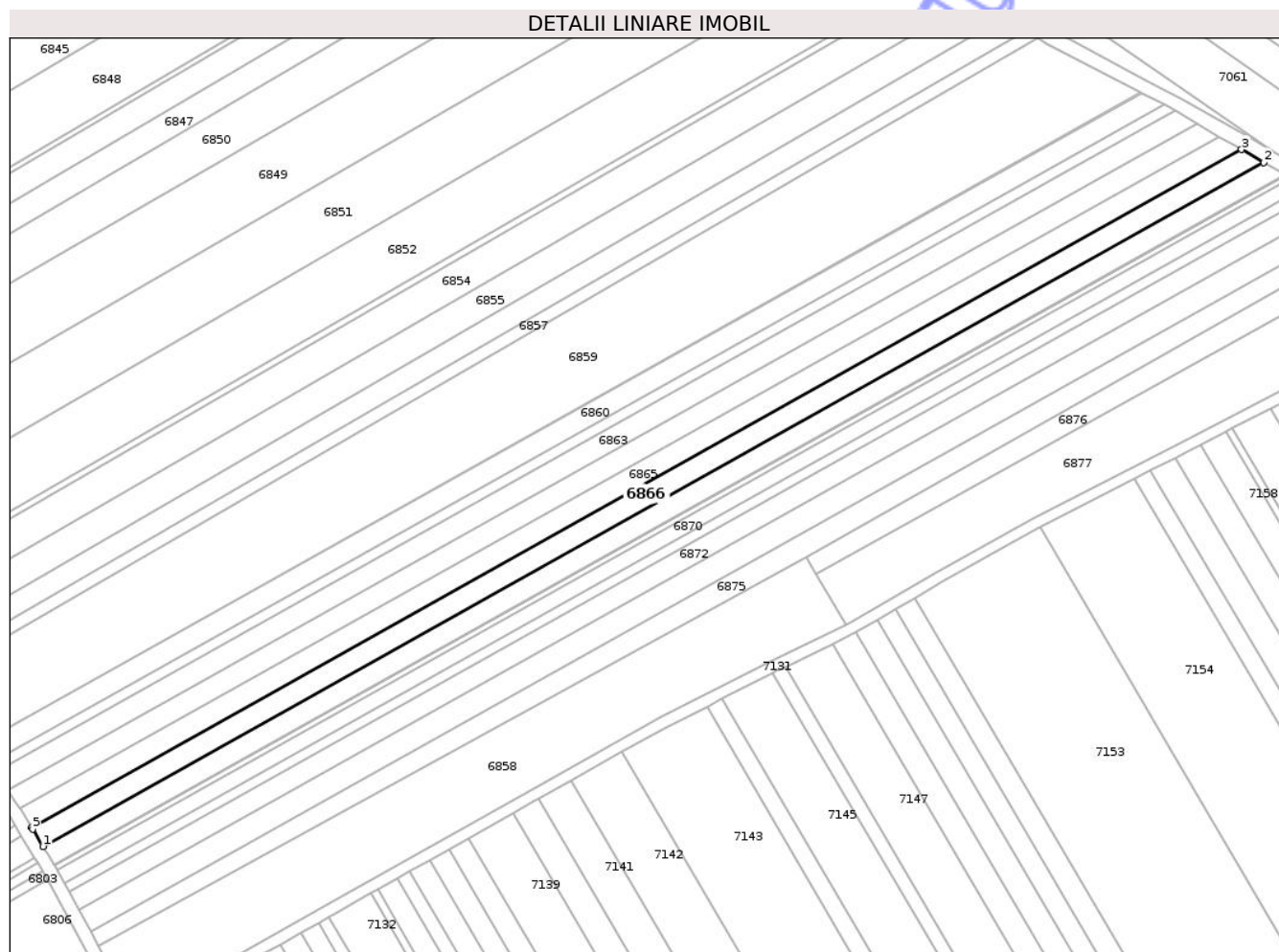
Inscrieri privind dezmembramintele dreptului de proprietate, drepturi reale de garanție și sarcini	Referințe
NU SUNT	

## Anexa Nr. 1 La Partea I

## Teren

Nr cadastral	Suprafața (mp)*	Observații / Referințe
	3.750	

\* Suprafața este determinată în planul de proiecție Stereo 70.



## Date referitoare la teren

Crt	Categorie folosință	Intra vilan	Suprafața (mp)	Tarla	Parcelă	Nr. topo	Observații / Referințe
1	arabil	NU	3.750	46	388A/9	-	NR. TOPO CORECT PARCELA 388/9

## Lungime Segmente

1) Valorile lungimilor segmentelor sunt obținute din proiecție în plan.

Punct început	X / Y	Punct sfârșit	X / Y	Lungime segment (** (m)
1	620.267,103 629.287,074	2	620.692,873 629.525,49	487.978
2	620.692,873 629.525,49	3	620.685,153 629.530,013	8.948
3	620.685,153 629.530,013	4	620.263,106 629.293,682	483.71
4	620.263,106 629.293,682	5	620.263,449 629.293,116	0.661
5	620.263,449 629.293,116	1	620.267,103 629.287,074	7.061

\*\* Lungimile segmentelor sunt determinate în planul de proiecție Stereo 70 și sunt rotunjite la 1 milimetru.

\*\*\* Distanța dintre puncte este formată din segmente cumulate ce sunt mai mici decât valoarea 1 milimetru.

Neutilizabil în Circuitul  
Civil



**DATE DESPRE IMOBILUL NR. 6868**

Oficiul de Cadastru și Publicitate Imobiliară NEAMT  
Biroul de Cadastru și Publicitate Imobiliară Targu-Neamt

**A. Partea I. Descrierea imobilului**

TEREN Extravilan

Adresa: Jud. Neamt

Nr. Crt	Nr cadastral Nr. topografic	Suprafața* (mp)	Observații / Referințe
A1		144	Sector cadastral:100 Teren neimprejmuit;

**B. Partea II. Proprietari și acte**

Inscrieri privitoare la dreptul de proprietate și alte drepturi reale	Referințe
/	
Act Administrativ nr. 17062, din 01/02/2016 emis de CJPSDPAT NEAMȚ;	
B1	A1
Intabulare, drept de PROPRIETATE, dobandit prin Reconstituire, cota actuala 1/1 1) PARU V VICTORIA	

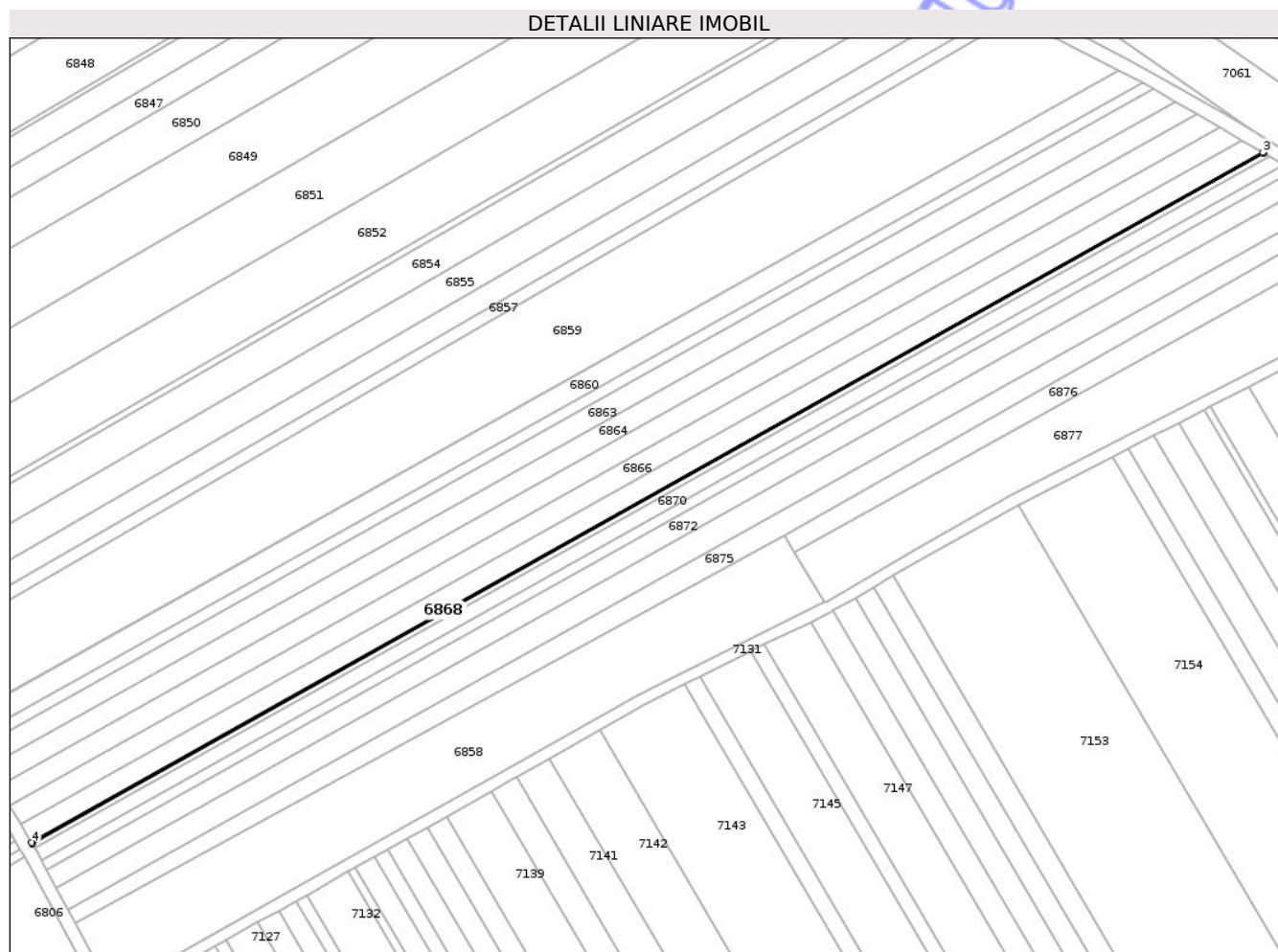
**C. Partea III. SARCINI .**

Inscrieri privind dezmembramintele dreptului de proprietate, drepturi reale de garanție și sarcini	Referințe
NU SUNT	

**Teren**

Nr cadastral	Suprafața (mp)*	Observații / Referințe
	144	

\* Suprafața este determinată în planul de proiecție Stereo 70.



**Date referitoare la teren**

Crt	Categorie folosință	Intra vilan	Suprafața (mp)	Tarla	Parcelă	Nr. topo	Observații / Referințe
1	arabil	NU	144	46	388A/90	-	NR. TOPO CORECT PARCELA 388/90

**Lungime Segmente**

1) Valorile lungimilor segmentelor sunt obținute din proiecție în plan.

Punct început	X / Y	Punct sfârșit	X / Y	Lungime segment (** (m)
1	620.271,06 629.280,533	2	620.700,514 629.521,013	492.201
2	620.700,514 629.521,013	3	620.700,221 629.521,184	0.339
3	620.700,221 629.521,184	4	620.270,908 629.280,784	492.039
4	620.270,908 629.280,784	1	620.271,06 629.280,533	0.293

\*\* Lungimile segmentelor sunt determinate în planul de proiecție Stereo 70 și sunt rotunjite la 1 milimetru.

\*\*\* Distanța dintre puncte este formată din segmente cumulate ce sunt mai mici decât valoarea 1 milimetru.

Neutilizabil în Circuitul  
Civil



**DATE DESPRE IMOBILUL NR. 6870**

Oficiul de Cadastru și Publicitate Imobiliară NEAMT  
 Biroul de Cadastru și Publicitate Imobiliară Targu-Neamt

**A. Partea I. Descrierea imobilului**

TEREN Extravilan

Adresa: Jud. Neamt

Nr. Crt	Nr cadastral Nr. topografic	Suprafața* (mp)	Observații / Referințe
A1		2.534	Sector cadastral:100 Teren neimprejmuit;

**B. Partea II. Proprietari și acte**

Inscrieri privitoare la dreptul de proprietate și alte drepturi reale	Referințe
/	
Act Administrativ nr. 17059, din 01/02/2016 emis de CJPSDPAT NEAMȚ;	
B1	A1
Intabulare, drept de PROPRIETATE, dobandit prin Reconstituire, cota actuala 1/1	
1) IACOB V GHEORGHE 2) ANUȘCA C CONSTANTIN 3) IACOB V NECULAI 4) IACOB V IOAN 5) PARU V VICTORIA	

**C. Partea III. SARCINI .**

Inscrieri privind dezmembramintele dreptului de proprietate, drepturi reale de garanție și sarcini	Referințe
NU SUNT	

## Anexa Nr. 1 La Partea I

## Teren

Nr cadastral	Suprafața (mp)*	Observații / Referințe
	2.534	

\* Suprafața este determinată în planul de proiecție Stereo 70.

## DETALII LINIARE IMOBIL



## Date referitoare la teren

Crt	Categorie folosință	Intra vilan	Suprafața (mp)	Tarla	Parcelă	Nr. topo	Observații / Referințe
1	arabil	NU	2.534	46	388A/9A	-	NR. TOPO CORECT PARCELA 388/9A

## Lungime Segmente

1) Valorile lungimilor segmentelor sunt obținute din proiecție în plan.

Punct început	X / Y	Punct sfârșit	X / Y	Lungime segment (** (m)
1	620.274,486 629.274,488	2	620.707,464 629.516,941	496.24
2	620.707,464 629.516,941	3	620.702,341 629.519,943	5.938
3	620.702,341 629.519,943	4	620.272,005 629.278,969	493.211
4	620.272,005 629.278,969	5	620.272,606 629.277,977	1.16
5	620.272,606 629.277,977	1	620.274,486 629.274,488	3.964

\*\* Lungimile segmentelor sunt determinate în planul de proiecție Stereo 70 și sunt rotunjite la 1 milimetru.

\*\*\* Distanța dintre puncte este formată din segmente cumulate ce sunt mai mici decât valoarea 1 milimetru.

Neutilizabil în Circuitul  
Civil



**DATE DESPRE IMOBILUL NR. 6873**

Oficiul de Cadastru și Publicitate Imobiliară NEAMT  
Biroul de Cadastru și Publicitate Imobiliară Targu-Neamt

**A. Partea I. Descrierea imobilului**

TEREN Extravilan

Adresa: Jud. Neamt

Nr. Crt	Nr cadastral Nr. topografic	Suprafața* (mp)	Observații / Referințe
A1		4.500	Sector cadastral:100 Teren neimprejmuit;

**B. Partea II. Proprietari și acte**

Inscrieri privitoare la dreptul de proprietate și alte drepturi reale	Referințe
/	
Hotarare Judecatoreasca nr. SC NR.2318, din 20/11/2006 emis de JUDECĂTORIA TÂRGU NEAMȚ;	
B1	A1
Intabulare, drept de PROPRIETATE, dobandit prin Hotarare Judecatoreasca, cota actuala 1/1	
1) ANTON ALINA-ELENA, LIPSĂ CNP	
2) VARTIC ANCA, LIPSĂ CNP	
3) MĂCIUCĂ ELENA, LIPSĂ CNP	

**C. Partea III. SARCINI .**

Inscrieri privind dezmembramintele dreptului de proprietate, drepturi reale de garanție și sarcini	Referințe
NU SUNT	

**Teren**

Nr cadastral	Suprafața (mp)*	Observații / Referințe
	4.500	

\* Suprafața este determinată în planul de proiecție Stereo 70.



**Date referitoare la teren**

Crt	Categorie folosință	Intra vilan	Suprafața (mp)	Tarla	Parcelă	Nr. topo	Observații / Referințe
1	arabil	NU	4.500	46	388A/6	-	NR. TOPO CORECT PARCELA 388/6

**Lungime Segmente**

1) Valorile lungimilor segmentelor sunt obținute din proiecție în plan.

Punct început	X / Y	Punct sfârșit	X / Y	Lungime segment (** (m)
1	620.726,986 629.505,503	2	620.718,079 629.510,722	10.323
2	620.718,079 629.510,722	3	620.279,52 629.265,144	502.635
3	620.279,52 629.265,144	4	620.283,745 629.257,304	8.906
4	620.283,745 629.257,304	1	620.726,986 629.505,503	508.002

\*\* Lungimile segmentelor sunt determinate în planul de proiecție Stereo 70 și sunt rotunjite la 1 milimetru.

\*\*\* Distanța dintre puncte este formată din segmente cumulate ce sunt mai mici decât valoarea 1 milimetru.

Neutilizabil în Circuitul  
Civil



**DATE DESPRE IMOBILUL NR. 6814**

Oficiul de Cadastru și Publicitate Imobiliară NEAMT  
Biroul de Cadastru și Publicitate Imobiliară Targu-Neamt

**A. Partea I. Descrierea imobilului**

TEREN Necunoscut

Adresa: Loc. Pastraveni, Str Spieștilor, Jud. Neamt, ȘI EXTRAVILAN COMUNA PĂSTRĂVENI

Nr. Crt	Nr cadastral Nr. topografic	Suprafața* (mp)	Observații / Referințe
A1		3.390	Sector cadastral:100 Teren neimprejmuit;

**Construcții**

Crt	Nr cadastral Nr. topografic	Adresa	Observații / Referințe
A1.1		Loc. Pastraveni, Str Spieștilor, Jud. Neamt, ȘI EXTRAVILAN COMUNA PĂSTRĂVENI	Nr. niveluri:1; S. construita la sol:62 mp; S. construita desfasurata:62 mp; CASĂ DE LOCUIT
A1.2		Loc. Pastraveni, Str Spieștilor, Jud. Neamt, ȘI EXTRAVILAN COMUNA PĂSTRĂVENI	Nr. niveluri:1; S. construita la sol:66 mp; S. construita desfasurata:66 mp; CONSTRUCȚIE ANEXĂ

**B. Partea II. Proprietari și acte**

Inscrieri privitoare la dreptul de proprietate și alte drepturi reale		Referințe
/		
Hotarare Judecatoreasca nr. SC NR.258, din 04/08/2005 emis de JUDECĂTORIA TÂRGU NEAMȚ;		
B1	Intabulare, drept de PROPRIETATE, dobandit prin Hotarare Judecatoreasca, cota actuala 1/1 1) IONIȚĂ STELIAN 2) IONIȚĂ ELENA	A1
Act Administrativ nr. 7723, din 31/10/2025 emis de PRIMĂRIA COMUNEI PĂSTRĂVENI;		
B2	Intabulare, drept de PROPRIETATE, dobandit prin Lege, cota actuala 1/1 1) IONIȚĂ STELIAN 2) IONIȚĂ ELENA	A1.1, A1.2

**C. Partea III. SARCINI .**

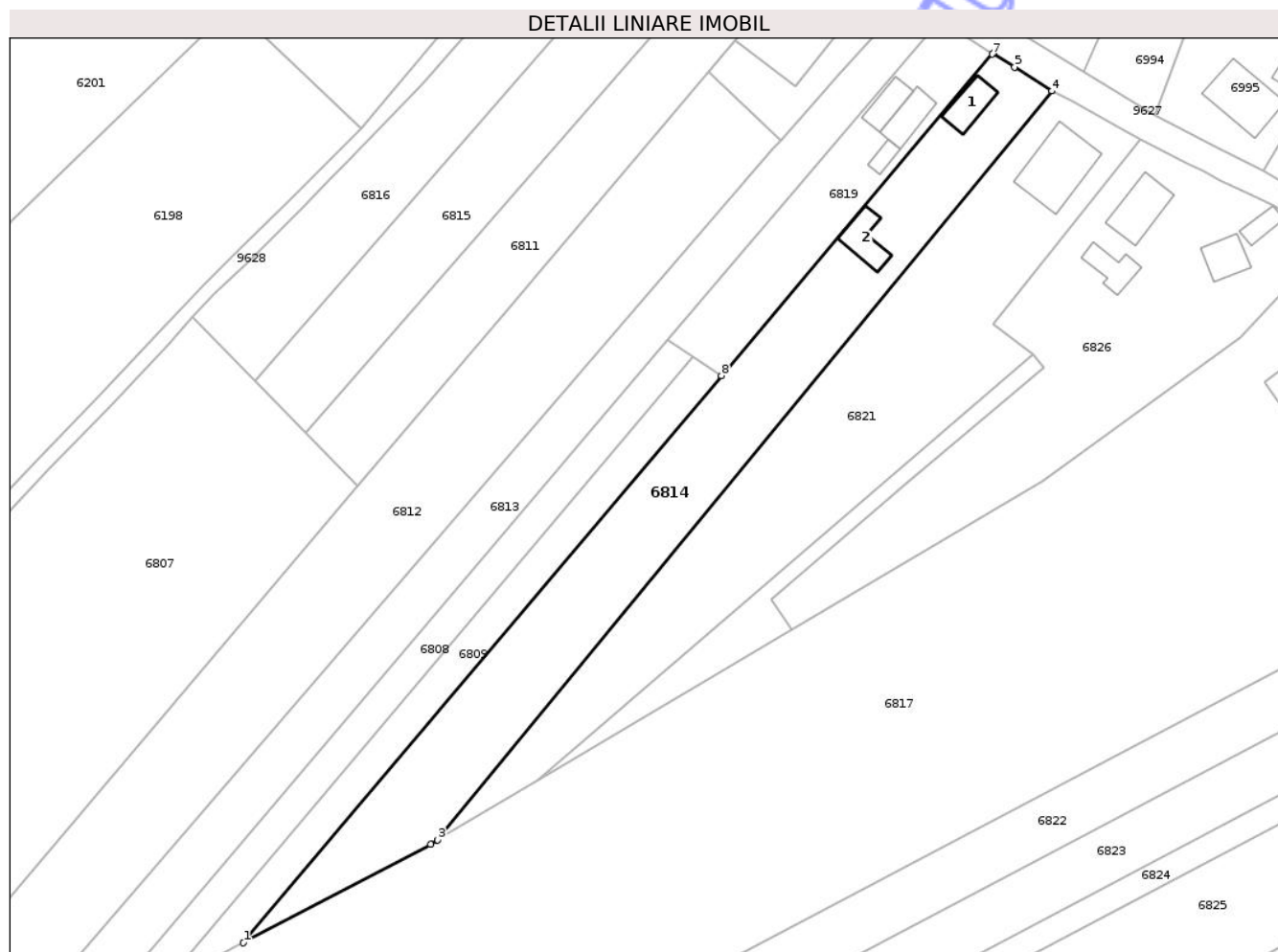
Inscrieri privind dezmembramintele dreptului de proprietate, drepturi reale de garanție și sarcini	Referințe
NU SUNT	

## Anexa Nr. 1 La Partea I

## Teren

Nr cadastral	Suprafața (mp)*	Observații / Referințe
	3.390	

\* Suprafața este determinată în planul de proiecție Stereo 70.



## Date referitoare la teren

Crt	Categorie folosință	Intra vilan	Suprafața (mp)	Tarla	Parcelă	Nr. topo	Observații / Referințe
1	curți constructii	DA	724	22	413	-	
2	arabil	NU	2.666	46	388	-	

## Date referitoare la construcții

Crt	Număr	Destinație construcție	Supraf. (mp)	Situație juridică	Observații / Referințe
A1.1		construcții de locuințe	62	Cu acte	Nr. niveluri:1; S. construita la sol:62 mp; S. construita desfasurata:62 mp; CASĂ DE LOCUIT
A1.2		construcții anexa	66	Cu acte	Nr. niveluri:1; S. construita la sol:66 mp; S. construita desfasurata:66 mp; CONSTRUCȚIE ANEXĂ

## Lungime Segmente

1) Valorile lungimilor segmentelor sunt obținute din proiecție în plan.

Punct început	X / Y	Punct sfârșit	X / Y	Lungime segment (** (m)
1	619.808,515 629.772,084	2	619.846,694 629.792,16	43.135

Punct început	X / Y	Punct sfârșit	X / Y	Lungime segment (** (m)
2	619.846,694 629.792,16	3	619.848,121 629.793,007	1.659
3	619.848,121 629.793,007	4	619.973,38 629.945,636	197.447
4	619.973,38 629.945,636	5	619.965,776 629.950,515	9.035
5	619.965,776 629.950,515	6	619.961,424 629.953,312	5.173
6	619.961,424 629.953,312	7	619.961,199 629.953,126	0.292
7	619.961,199 629.953,126	8	619.905,96 629.887,627	85.683
8	619.905,96 629.887,627	1	619.808,515 629.772,084	151.147

\*\* Lungimile segmentelor sunt determinate în planul de proiecție Stereo 70 și sunt rotunjite la 1 milimetru.

\*\*\* Distanța dintre puncte este formată din segmente cumulate ce sunt mai mici decât valoarea 1 milimetru.

Neutilizabil în Circuitul Civil



**DATE DESPRE IMOBILUL NR. 6809**

Oficiul de Cadastru și Publicitate Imobiliară NEAMT  
 Biroul de Cadastru și Publicitate Imobiliară Targu-Neamt

**A. Partea I. Descrierea imobilului**

TEREN Extravilan

Adresa: Jud. Neamt

Nr. Crt	Nr cadastral Nr. topografic	Suprafața* (mp)	Observații / Referințe
A1		1.107	Sector cadastral:100 Teren neimprejmuit;

**B. Partea II. Proprietari și acte**

Inscrieri privitoare la dreptul de proprietate și alte drepturi reale		Referințe
/		
Act Notarial nr. CM NR.59, din 25/06/2009 emis de NP DAVID DANIELA (CM NR.188/17.11.2008, EMIS DE NP DAVID DANIELA);		
B1	Intabulare, drept de PROPRIETATE, dobandit prin lesire Din Indiviziune, cota actuala 1/1 1) TATARU C VASILE	A1

**C. Partea III. SARCINI .**

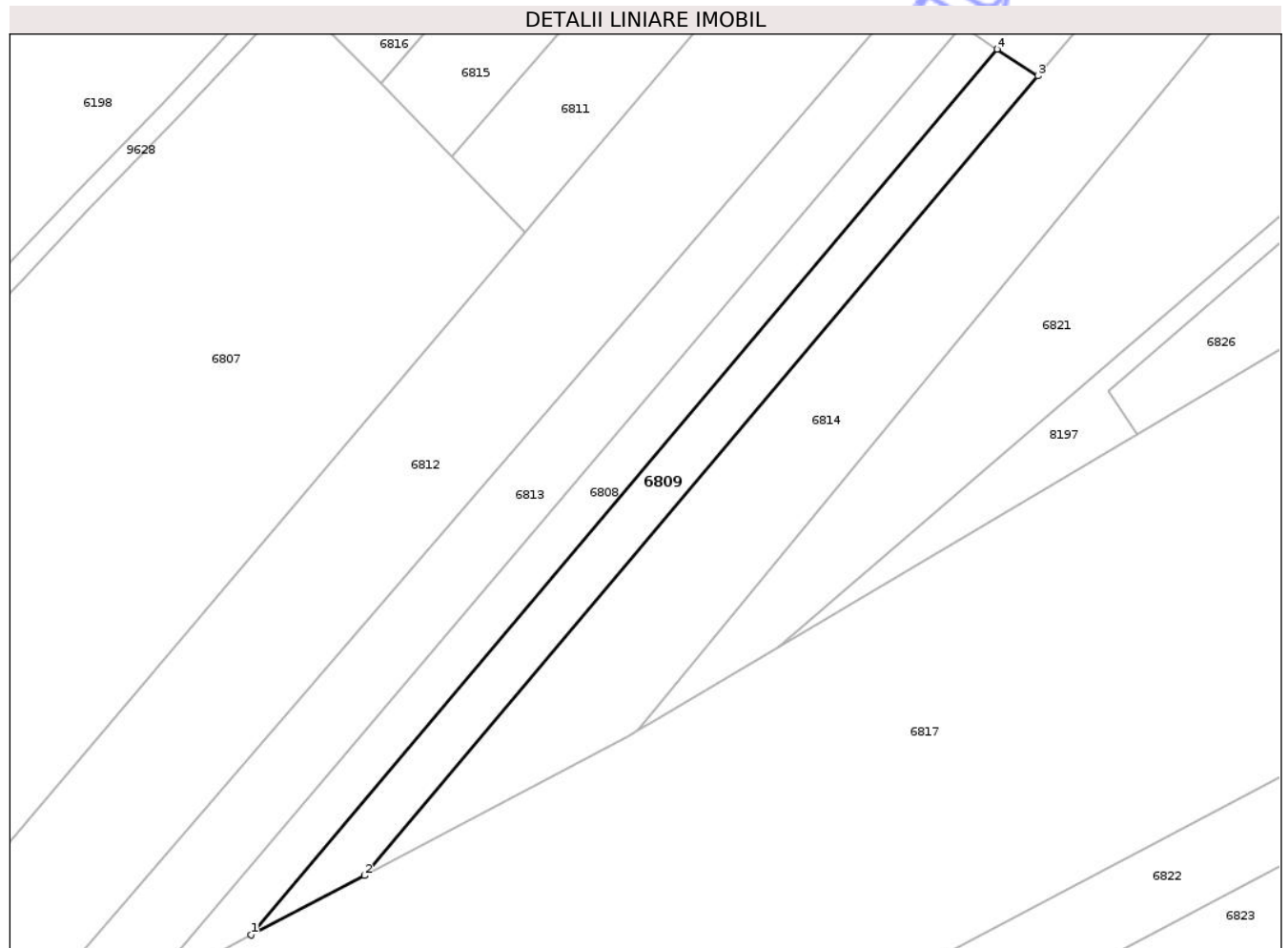
Inscrieri privind dezmembramintele dreptului de proprietate, drepturi reale de garanție și sarcini	Referințe
NU SUNT	

## Anexa Nr. 1 La Partea I

## Teren

Nr cadastral	Suprafața (mp)*	Observații / Referințe
	1.107	

\* Suprafața este determinată în planul de proiecție Stereo 70.



## Date referitoare la teren

Crt	Categorie folosință	Intra vilan	Suprafața (mp)	Tarla	Parcelă	Nr. topo	Observații / Referințe
1	arabil	NU	1.107	46	388	-	

## Lungime Segmente

1) Valorile lungimilor segmentelor sunt obținute din proiecție în plan.

Punct început	X / Y	Punct sfârșit	X / Y	Lungime segment (** (m)
1	619.792,18 629.763,494	2	619.808,515 629.772,084	18.456
2	619.808,515 629.772,084	3	619.905,96 629.887,627	151.147
3	619.905,96 629.887,627	4	619.900,128 629.891,492	6.996
4	619.900,128 629.891,492	1	619.792,18 629.763,494	167.44

\*\* Lungimile segmentelor sunt determinate în planul de proiecție Stereo 70 și sunt rotunjite la 1 milimetru.

\*\*\* Distanța dintre puncte este formată din segmente cumulate ce sunt mai mici decât valoarea 1 milimetru.

Neutilizabil în Circuitul  
Civil



**DATE DESPRE IMOBILUL NR. 6815**

Oficiul de Cadastru și Publicitate Imobiliară NEAMT  
Biroul de Cadastru și Publicitate Imobiliară Targu-Neamt

**A. Partea I. Descrierea imobilului**

TEREN Necunoscut

Adresa: Loc. Pastraveni, Str Spieștilor, Jud. Neamt, ȘI EXTRAVILAN COMUNA PĂSTRĂVENI

Nr. Crt	Nr cadastral Nr. topografic	Suprafața* (mp)	Observații / Referințe
A1		2.039	Sector cadastral:100 Teren neimprejmuit;

**B. Partea II. Proprietari și acte**

Inscrieri privitoare la dreptul de proprietate și alte drepturi reale	Referințe
/	
Hotarare Judecatoreasca nr. SC NR.1180, din 12/05/2011 emis de JUDECĂTORIA TÂRGU NEAMȚ;	
B1	A1
Intabulare, drept de PROPRIETATE, dobandit prin Hotarare Judecatoreasca, cota actuala 1/1	
1) FABIAN ELENA, LIPSĂ CNP	
2) IANCULESCU CORNELIU, LIPSĂ CNP	
3) CAȘU MARIA, LIPSĂ CNP	

**C. Partea III. SARCINI .**

Inscrieri privind dezmembramintele dreptului de proprietate, drepturi reale de garanție și sarcini	Referințe
NU SUNT	

## Anexa Nr. 1 La Partea I

## Teren

Nr cadastral	Suprafața (mp)*	Observații / Referințe
	2.039	

\* Suprafața este determinată în planul de proiecție Stereo 70.

## DETALII LINIARE IMOBIL



## Date referitoare la teren

Crt	Categorie folosință	Intra vilan	Suprafața (mp)	Tarla	Parcelă	Nr. topo	Observații / Referințe
1	arabil	DA	629	22	415/1	-	
2	arabil	NU	1.410	46	488/2	-	NR. TOPO CORECT PARCELA 388/2

## Lungime Segmente

1) Valorile lungimilor segmentelor sunt obținute din proiecție în plan.

Punct început	X / Y	Punct sfârșit	X / Y	Lungime segment (** (m)
1	619.900,735 629.989,695	2	619.810,873 629.886,552	136.797
2	619.810,873 629.886,552	3	619.821,161 629.876,019	14.724
3	619.821,161 629.876,019	4	619.913,919 629.982,51	141.224
4	619.913,919 629.982,51	1	619.900,735 629.989,695	15.014

\*\* Lungimile segmentelor sunt determinate în planul de proiecție Stereo 70 și sunt rotunjite la 1 milimetru.

\*\*\* Distanța dintre puncte este formată din segmente cumulate ce sunt mai mici decât valoarea 1 milimetru.

Neutilizabil în Circuitul  
Civil



**DATE DESPRE IMOBILUL NR. 6816**

Oficiul de Cadastru și Publicitate Imobiliară NEAMT  
Biroul de Cadastru și Publicitate Imobiliară Targu-Neamt

**A. Partea I. Descrierea imobilului**

TEREN Necunoscut

Adresa: Loc. Pastraveni, Str Spieștilor, Jud. Neamt, ȘI EXTRAVILAN COMUNA PĂSTRĂVENI

Nr. Crt	Nr cadastral Nr. topografic	Suprafața* (mp)	Observații / Referințe
A1		2.038	Sector cadastral:100 Teren neimprejmuit;

**B. Partea II. Proprietari și acte**

Inscrieri privitoare la dreptul de proprietate și alte drepturi reale	Referințe
/	
Hotarare Judecatoreasca nr. SC NR.1180, din 12/05/2011 emis de JUDECĂTORIA TÂRGU NEAMȚ;	
B1	Intabulare, drept de PROPRIETATE, dobandit prin Hotarare Judecatoreasca, cota actuala 1/1
	1) SIMIONESCU GH VICTOR, LIPSĂ CNP
	2) SIMIONESCU ILEANA, LIPSĂ CNP
	3) SIMIONESCU MARIA, LIPSĂ CNP
	A1

**C. Partea III. SARCINI**

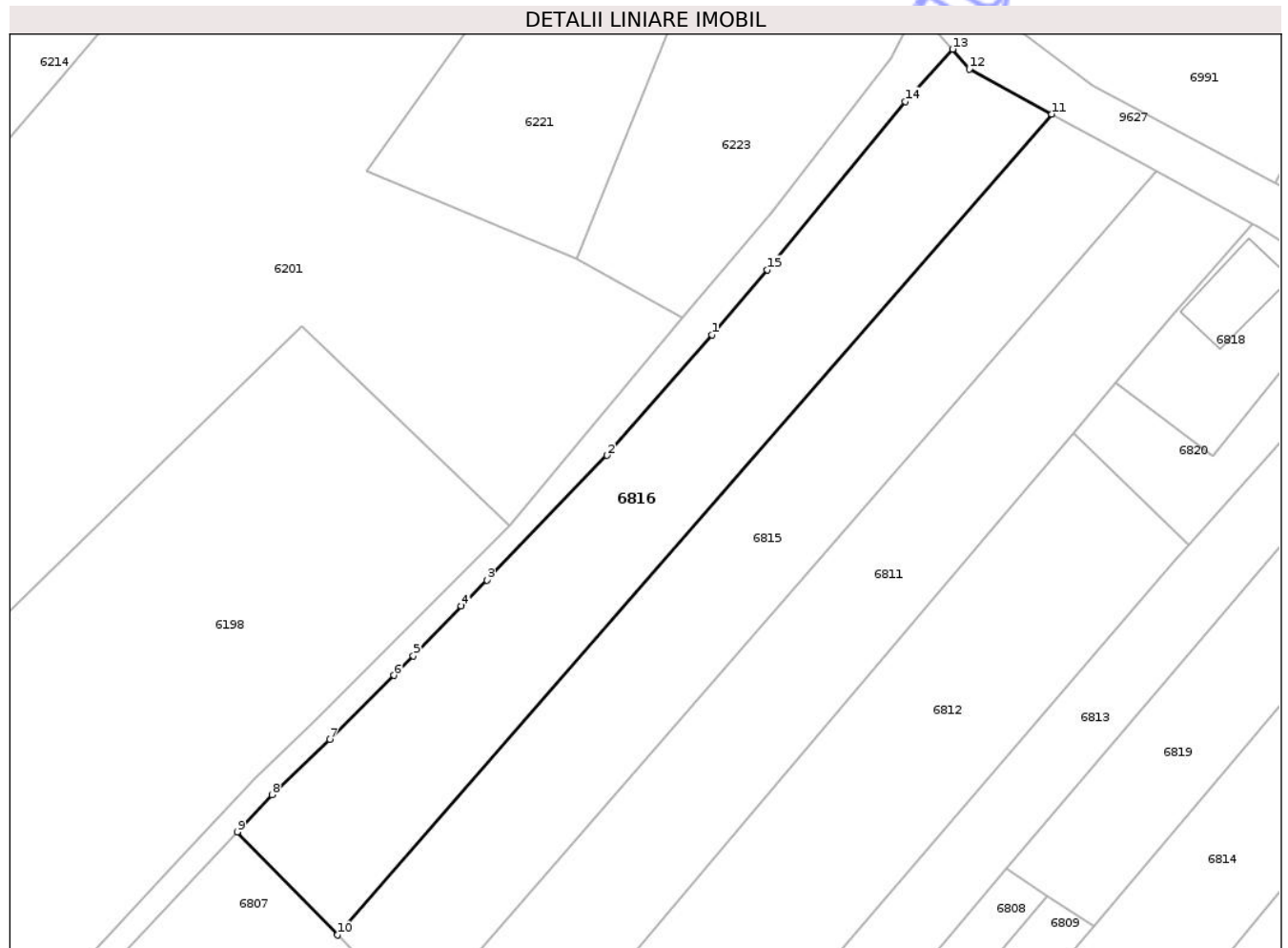
Inscrieri privind dezmembramintele dreptului de proprietate, drepturi reale de garanție și sarcini	Referințe
/	
Hotarare Judecatoreasca nr. SC NR.1180, din 12/05/2011 emis de JUDECĂTORIA TÂRGU NEAMȚ;	
C1	Intabulare, drept de IPOTECA LEGALA, Valoare:376 LEICU TITLUL DE SULTĂ, ÎN FAVOAREA LOTULUI NR.2
	1) FABIAN ELENA, LIPSĂ CNP
	2) IANCULESCU CORNELIU, LIPSĂ CNP
	3) CAȘU MARIA, LIPSĂ CNP
	A1

## Anexa Nr. 1 La Partea I

## Teren

Nr cadastral	Suprafața (mp)*	Observații / Referințe
	2.038	

\* Suprafața este determinată în planul de proiecție Stereo 70.



## Date referitoare la teren

Crt	Categorie folosință	Intra vilan	Suprafața (mp)	Tarla	Parcelă	Nr. topo	Observații / Referințe
1	arabil	DA	606	22	415/1	-	
2	arabil	NU	1.432	46	488/2	-	NR. TOPO CORECT PARCELA 388/2

## Lungime Segmente

1) Valorile lungimilor segmentelor sunt obținute din proiecție în plan.

Punct început	X / Y	Punct sfârșit	X / Y	Lungime segment (** (m)
1	619.857,961 629.961,954	2	619.844,765 629.946,808	20.088
2	619.844,765 629.946,808	3	619.829,627 629.931,16	21.772
3	619.829,627 629.931,16	4	619.826,441 629.927,866	4.583
4	619.826,441 629.927,866	5	619.820,408 629.921,631	8.676

Punct început	X / Y	Punct sfârșit	X / Y	Lungime segment (** (m)
5	619.820,408 629.921,631	6	619.817,954 629.919,178	3.47
6	619.817,954 629.919,178	7	619.809,913 629.911,144	11.366
7	619.809,913 629.911,144	8	619.802,608 629.904,203	10.077
8	619.802,608 629.904,203	9	619.798,226 629.899,501	6.427
9	619.798,226 629.899,501	10	619.810,873 629.886,552	18.1
10	619.810,873 629.886,552	11	619.900,735 629.989,695	136.797
11	619.900,735 629.989,695	12	619.890,34 629.995,36	11.839
12	619.890,34 629.995,36	13	619.888,253 629.997,838	3.24
13	619.888,253 629.997,838	14	619.882,258 629.991,272	8.892
14	619.882,258 629.991,272	15	619.864,936 629.970,12	27.339
15	619.864,936 629.970,12	1	619.857,961 629.961,954	10.74

\*\* Lungimile segmentelor sunt determinate în planul de proiecție Stereo 70 și sunt rotunjite la 1 milimetru.

\*\*\* Distanța dintre puncte este formată din segmente cumulate ce sunt mai mici decât valoarea 1 milimetru.



**DATE DESPRE IMOBILUL NR. 6818**

Oficiul de Cadastru și Publicitate Imobiliară NEAMT  
Biroul de Cadastru și Publicitate Imobiliară Targu-Neamt

**A. Partea I. Descrierea imobilului**

TEREN Intravilan

Adresa: Loc. Pastraveni, Str Spieștilor, Jud. Neamt

Nr. Crt	Nr cadastral Nr. topografic	Suprafața* (mp)	Observații / Referințe
A1		400	Sector cadastral:100 Teren neimprejmuit;

**Construcții**

Crt	Nr cadastral Nr. topografic	Adresa	Observații / Referințe
A1.1		Loc. Pastraveni, Str Spieștilor, Jud. Neamt	Nr. niveluri:1; S. construita la sol:89 mp; S. construita desfasurata:89 mp; CASĂ DE LOCUIT

**B. Partea II. Proprietari și acte**

Inscrieri privitoare la dreptul de proprietate și alte drepturi reale		Referințe
/		
Act Administrativ nr. 43/615, din 05/10/1993 emis de CJPSDPAT NEAMȚ;		
B1	Intabulare, drept de PROPRIETATE, dobandit prin Constituire, cota actuala 1/1 1) BUDULICĂ ECATERINA, LIPSĂ CNP 2) BUDULICĂ VASILE, LIPSĂ CNP	A1
Act Administrativ nr. 7723, din 31/10/2025 emis de PRIMĂRIA COMUNEI PĂSTRĂVENI;		
B2	Intabulare, drept de PROPRIETATE, dobandit prin Lege, cota actuala 1/1 1) BUDULICĂ ECATERINA, LIPSĂ CNP 2) BUDULICĂ VASILE, LIPSĂ CNP	A1.1

**C. Partea III. SARCINI**

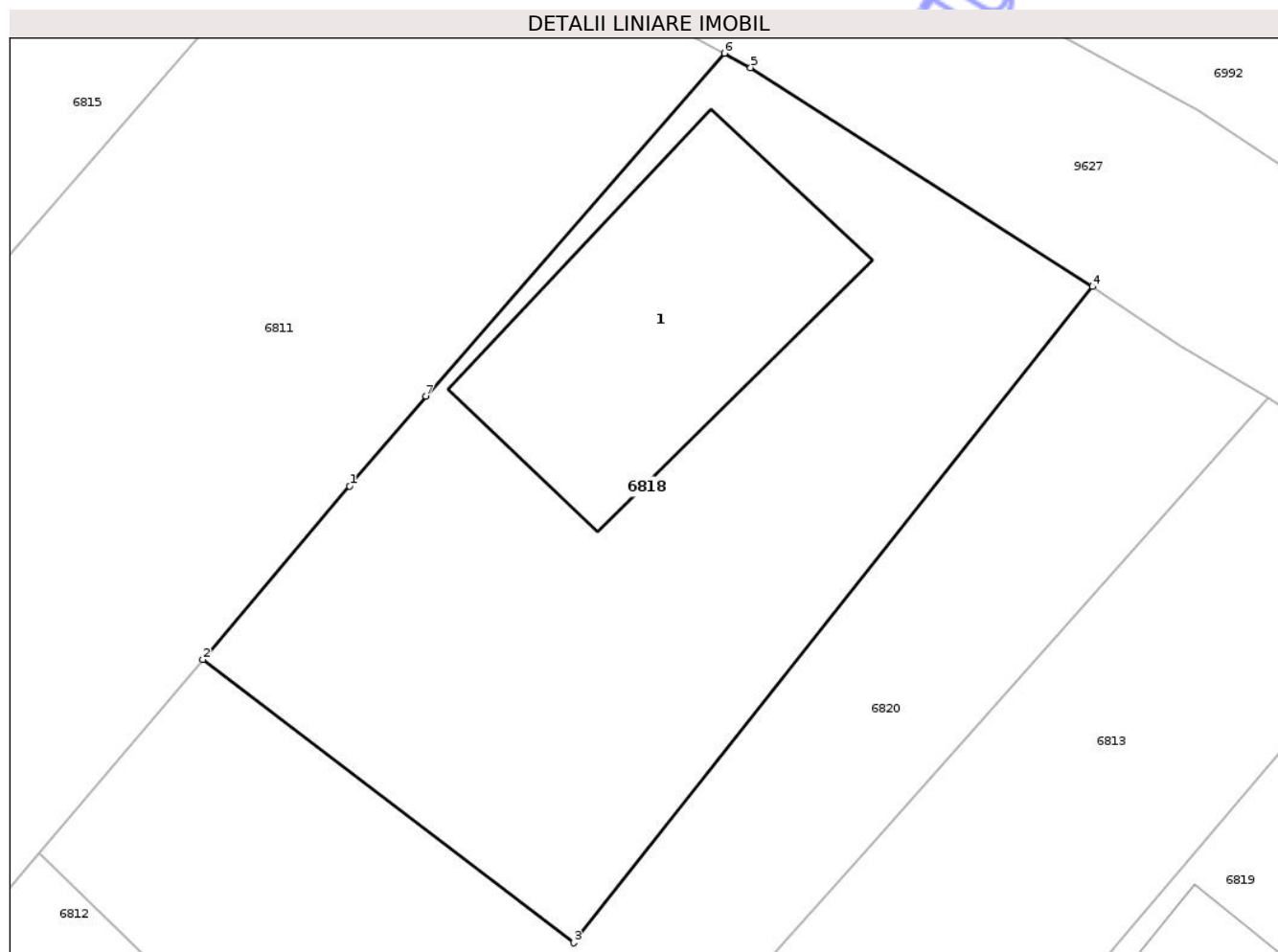
Inscrieri privind dezmembramintele dreptului de proprietate, drepturi reale de garanție și sarcini	Referințe
NU SUNT	

## Anexa Nr. 1 La Partea I

## Teren

Nr cadastral	Suprafața (mp)*	Observații / Referințe
	400	

\* Suprafața este determinată în planul de proiecție Stereo 70.



## Date referitoare la teren

Crt	Categorie folosință	Intra vilan	Suprafața (mp)	Tarla	Parcelă	Nr. topo	Observații / Referințe
1	curți constructii	DA	400	22	414/1	-	

## Date referitoare la construcții

Crt	Număr	Destinație construcție	Supraf. (mp)	Situație juridică	Observații / Referințe
A1.1		construcții de locuințe	89	Cu acte	Nr. niveluri:1; S. construita la sol:89 mp; S. construita desfasurata:89 mp; CASĂ DE LOCUIT

## Lungime Segmente

1) Valorile lungimilor segmentelor sunt obținute din proiecție în plan.

Punct început	X / Y	Punct sfârșit	X / Y	Lungime segment (** (m)
1	619.913,639 629.961,697	2	619.908,799 629.955,983	7.488
2	619.908,799 629.955,983	3	619.921,013 629.946,663	15.363
3	619.921,013 629.946,663	4	619.938,108 629.968,255	27.54

Punct început	X / Y	Punct sfârșit	X / Y	Lungime segment (** (m)
4	619.938,108 629.968,255	5	619.926,843 629.975,466	13.375
5	619.926,843 629.975,466	6	619.925,978 629.975,937	0.985
6	619.925,978 629.975,937	7	619.916,146 629.964,658	14.963
7	619.916,146 629.964,658	1	619.913,639 629.961,697	3.88

\*\* Lungimile segmentelor sunt determinate în planul de proiecție Stereo 70 și sunt rotunjite la 1 milimetru.

\*\*\* Distanța dintre puncte este formată din segmente cumulate ce sunt mai mici decât valoarea 1 milimetru.

Neutilizabil în Circuitul Civil



**DATE DESPRE IMOBILUL NR. 6819**

Oficiul de Cadastru și Publicitate Imobiliară NEAMT  
Biroul de Cadastru și Publicitate Imobiliară Targu-Neamt

**A. Partea I. Descrierea imobilului**

TEREN Necunoscut

Adresa: Loc. Pastraveni, Str Spieștilor, Jud. Neamt

Nr. Crt	Nr cadastral Nr. topografic	Suprafața* (mp)	Observații / Referințe
A1	50026	1.106	Sector cadastral:100 Teren neimprejmuit;

**Construcții**

Crt	Nr cadastral Nr. topografic	Adresa	Observații / Referințe
A1.1	50026-C1	Loc. Pastraveni, Str Spieștilor, Jud. Neamt	Nr. niveluri:1; S. construita la sol:64 mp; S. construita desfasurata:128 mp; CASĂ DE LOCUIT
A1.2	50026-C2	Loc. Pastraveni, Str Spieștilor, Jud. Neamt	Nr. niveluri:1; S. construita la sol:20 mp; S. construita desfasurata:20 mp; CONSTRUCȚIE ANEXĂ
A1.3	50026-C3	Loc. Pastraveni, Str Spieștilor, Jud. Neamt	Nr. niveluri:1; S. construita la sol:50 mp; S. construita desfasurata:50 mp; CONSTRUCȚIE ANEXĂ

**B. Partea II. Proprietari și acte**

Inscrieri privitoare la dreptul de proprietate și alte drepturi reale		Referințe
<b>3876 / 26/08/2009</b>		
Act Notarial nr. 2431, din 25/08/2009 emis de BNP DAVID DANIELA;		
B2	Intabulare, drept de PROPRIETATE, dobandit prin Conventie, cota actuala 1/1 1) ISTRATE MIHAI ALIN 2) ISTRATE MIHAELA MARIA, -soti	A1
/		
Act Administrativ nr. 7723, din 31/10/2025 emis de PRIMĂRIA COMUNEI PĂSTRĂVENI;		
B3	Intabulare, drept de PROPRIETATE, dobandit prin Lege, cota actuala 1/1 1) ISTRATE MIHAI ALIN 2) ISTRATE MIHAELA MARIA, -soti	A1.1, A1.2, A1.3

**C. Partea III. SARCINI .**

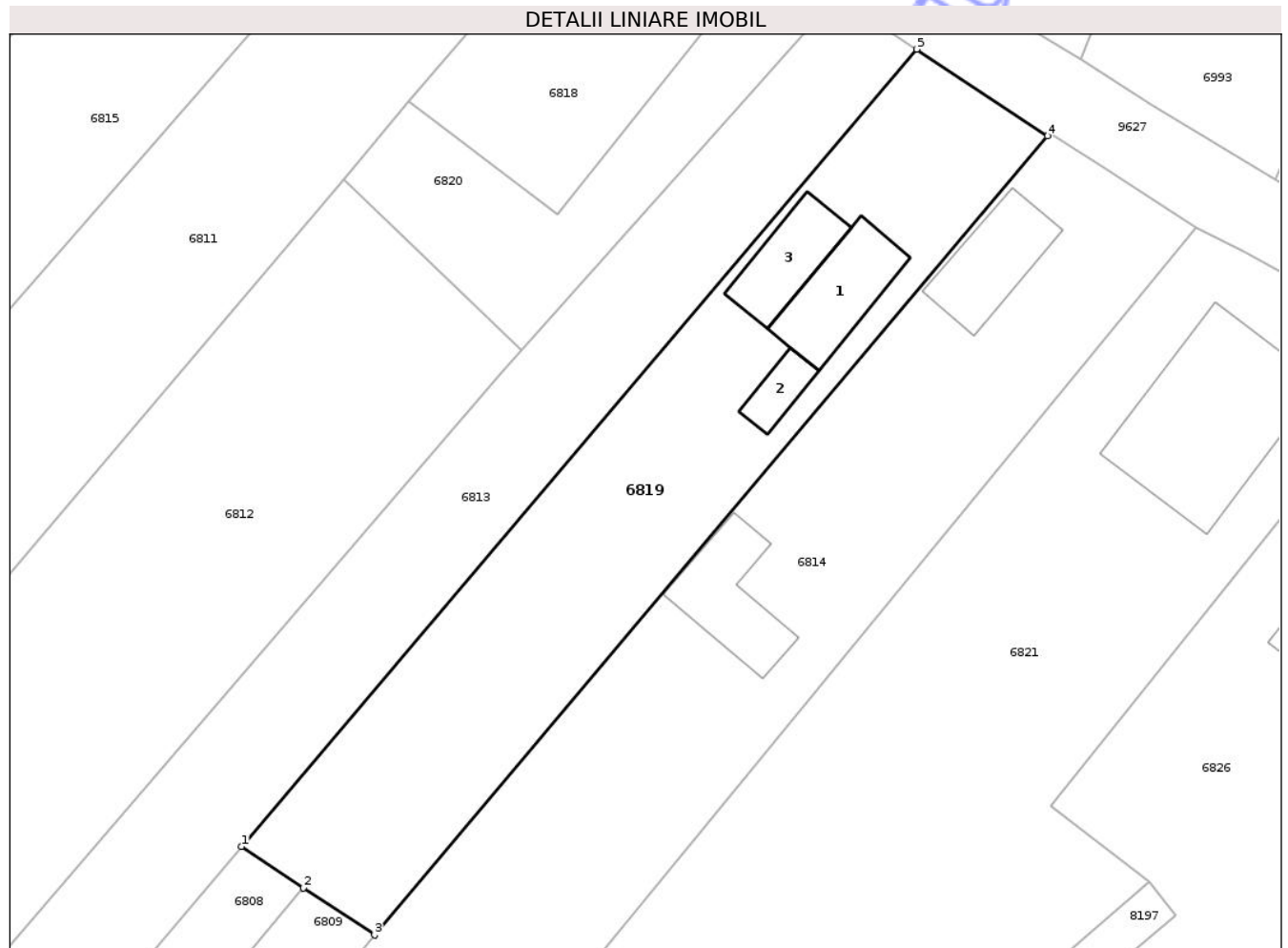
Inscrieri privind dezmembramintele dreptului de proprietate, drepturi reale de garanție și sarcini	Referințe
NU SUNT	

## Anexa Nr. 1 La Partea I

## Teren

Nr cadastral	Suprafața (mp)*	Observații / Referințe
50026	1.106	

\* Suprafața este determinată în planul de proiecție Stereo 70.



## Date referitoare la teren

Crt	Categorie folosință	Intra vilan	Suprafața (mp)	Tarla	Parcelă	Nr. topo	Observații / Referințe
1	curti constructii	DA	563	22	413	-	
2	arabil	DA	60	22	413	-	
3	arabil	NU	483	46	388	-	

## Date referitoare la construcții

Crt	Număr	Destinație construcție	Supraf. (mp)	Situație juridică	Observații / Referințe
A1.1	50026-C1	construcții de locuințe	64	Cu acte	Nr. niveluri:1; S. construita la sol:64 mp; S. construita desfasurata:128 mp; CASA DE LOCUIT
A1.2	50026-C2	construcții anexa	20	Cu acte	Nr. niveluri:1; S. construita la sol:20 mp; S. construita desfasurata:20 mp; CONSTRUCȚIE ANEXĂ
A1.3	50026-C3	construcții anexa	50	Cu acte	Nr. niveluri:1; S. construita la sol:50 mp; S. construita desfasurata:50 mp; CONSTRUCȚIE ANEXĂ

**Lungime Segmente**

1) Valorile lungimilor segmentelor sunt obținute din proiecție în plan.

Punct început	X / Y	Punct sfârșit	X / Y	Lungime segment (** (m)
1	619.895,028 629.894,872	2	619.900,128 629.891,492	6.119
2	619.900,128 629.891,492	3	619.905,96 629.887,627	6.996
3	619.905,96 629.887,627	4	619.961,199 629.953,126	85.683
4	619.961,199 629.953,126	5	619.950,467 629.960,238	12.874
5	619.950,467 629.960,238	1	619.895,028 629.894,872	85.711

\*\* Lungimile segmentelor sunt determinate în planul de proiecție Stereo 70 și sunt rotunjite la 1 milimetru.

\*\*\* Distanța dintre puncte este formată din segmente cumulate ce sunt mai mici decât valoarea 1 milimetru.



**DATE DESPRE IMOBILUL NR. 6839**

Oficiul de Cadastru și Publicitate Imobiliară NEAMȚ  
 Biroul de Cadastru și Publicitate Imobiliară Targu-Neamt

**A. Partea I. Descrierea imobilului**

TEREN Necunoscut

Adresa: Loc. Pastraveni, Str Spieștilor, Jud. Neamt, ȘI EXTRAVILAN COMUNA PĂSTRĂVENI

Nr. Crt	Nr cadastral Nr. topografic	Suprafața* (mp)	Observații / Referințe
A1		2.232	Sector cadastral:100 Teren neimprejmuit;

**B. Partea II. Proprietari și acte**

Inscrieri privitoare la dreptul de proprietate și alte drepturi reale	Referințe
/	
Act Administrativ nr. 43/191, din 10/04/1996 emis de CJPSDPAT NEAMȚ;	
B1	A1
Intabulare, drept de PROPRIETATE, dobandit prin Reconstituire, cota actuala 1/1	
1) POSTOLICĂ D GHEORGHE, LIPSĂ CNP	

**C. Partea III. SARCINI .**

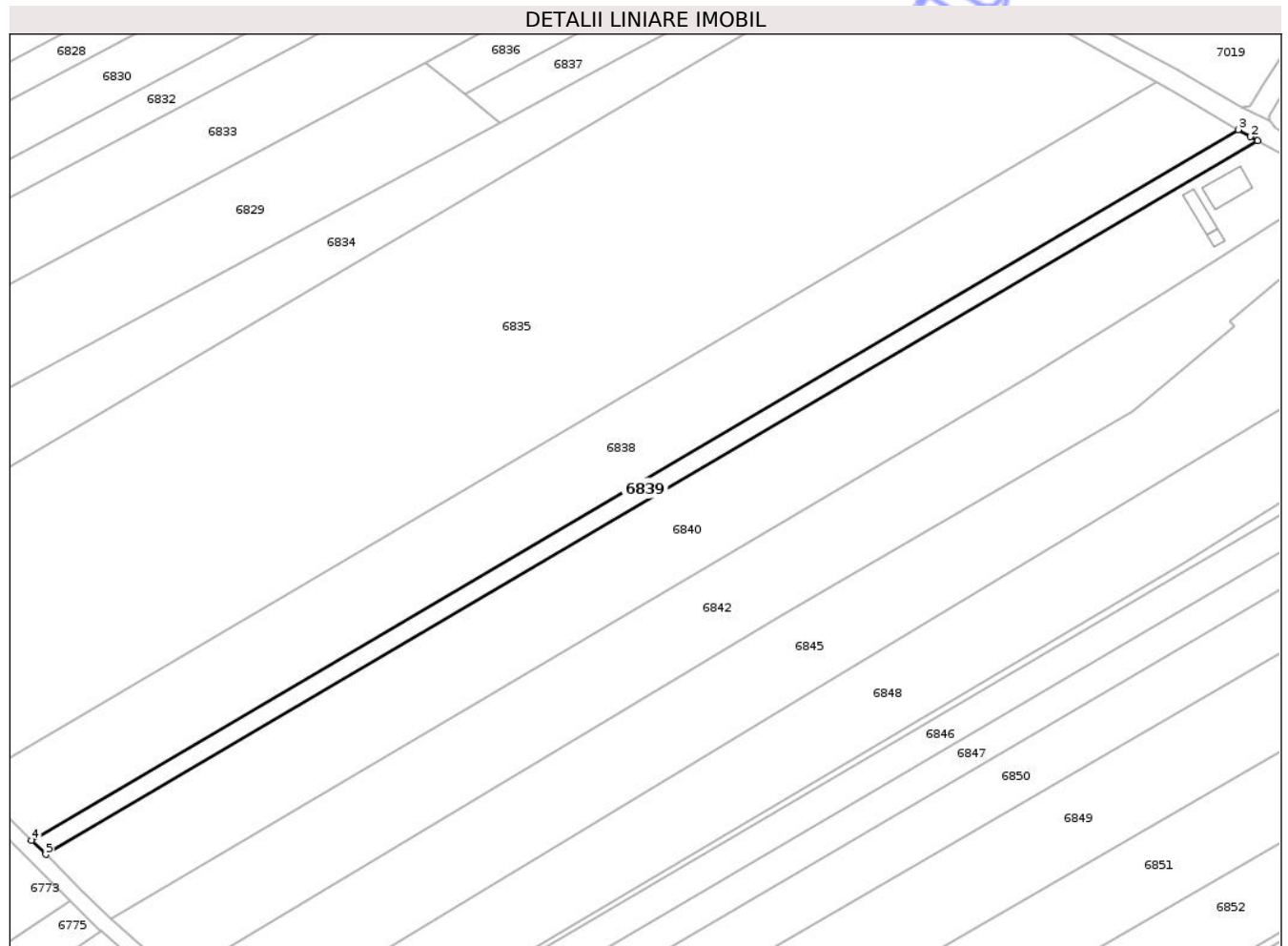
Inscrieri privind dezmembramintele dreptului de proprietate, drepturi reale de garanție și sarcini	Referințe
NU SUNT	

## Anexa Nr. 1 La Partea I

## Teren

Nr cadastral	Suprafața (mp)*	Observații / Referințe
	2.232	

\* Suprafața este determinată în planul de proiecție Stereo 70.



## Date referitoare la teren

Crt	Categorie folosință	Intra vilan	Suprafața (mp)	Tarla	Parcelă	Nr. topo	Observații / Referințe
1	arabil	DA	351	46	388/24	-	
2	arabil	NU	1.881	46	388/24	-	

## Lungime Segmente

1) Valorile lungimilor segmentelor sunt obținute din proiecție în plan.

Punct început	X / Y	Punct sfârșit	X / Y	Lungime segment (** (m)
1	620.377,684 629.704,048	2	620.375,669 629.705,251	2.347
2	620.375,669 629.705,251	3	620.372,174 629.707,274	4.038
3	620.372,174 629.707,274	4	620.027,722 629.504,696	399.607
4	620.027,722 629.504,696	5	620.031,818 629.500,637	5.766

Punct început	X / Y	Punct sfârșit	X / Y	Lungime segment (** (m)
5	620.031,818 629.500,637	1	620.377,684 629.704,048	401.248

\*\* Lungimile segmentelor sunt determinate în planul de proiecție Stereo 70 și sunt rotunjite la 1 milimetru.

\*\*\* Distanța dintre puncte este formată din segmente cumulate ce sunt mai mici decât valoarea 1 milimetru.

Neutilizabil în Circuitul Civil



**DATE DESPRE IMOBILUL NR. 6853**

Oficiul de Cadastru și Publicitate Imobiliară NEAMT  
Biroul de Cadastru și Publicitate Imobiliară Targu-Neamt

**A. Partea I. Descrierea imobilului**

TEREN Extravilan

Adresa: Jud. Neamt

Nr. Crt	Nr cadastral Nr. topografic	Suprafața* (mp)	Observații / Referințe
A1		1.000	Sector cadastral:100 Teren neimprejmuit;

**B. Partea II. Proprietari și acte**

Inscrieri privitoare la dreptul de proprietate și alte drepturi reale	Referințe
/	
Hotarare Judecatoreasca nr. SC NR.394, din 21/03/2000 emis de JUDECĂTORIA TÂRGU NEAMȚ;	
B1 Intabulare, drept de PROPRIETATE, dobandit prin Hotarare Judecatoreasca, cota actuala 1/1 1) IVAN GH ION, LIPSĂ CNP	A1

**C. Partea III. SARCINI .**

Inscrieri privind dezmembramintele dreptului de proprietate, drepturi reale de garanție și sarcini	Referințe
NU SUNT	

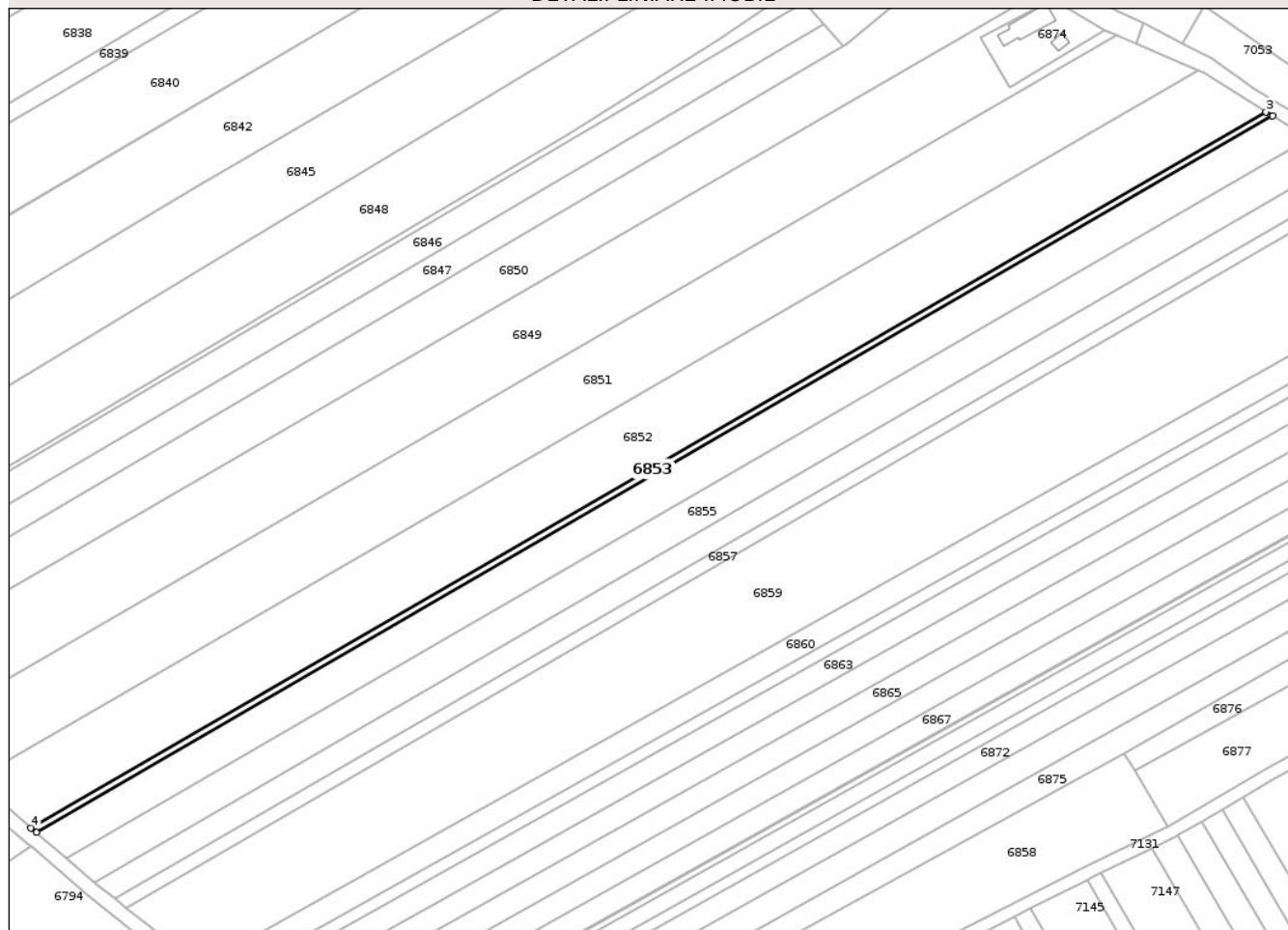
## Anexa Nr. 1 La Partea I

## Teren

Nr cadastral	Suprafața (mp)*	Observații / Referințe
	1.000	

\* Suprafața este determinată în planul de proiecție Stereo 70.

## DETALII LINIARE IMOBIL



## Date referitoare la teren

Crt	Categorie folosință	Intra vilan	Suprafața (mp)	Tarla	Parcelă	Nr. topo	Observații / Referințe
1	arabil	NU	1.000	46	388A/16	-	NR. TOPO CORECT PARCELA 388/16

## Lungime Segmente

1) Valorile lungimilor segmentelor sunt obținute din proiecție în plan.

Punct început	X / Y	Punct sfârșit	X / Y	Lungime segment (** (m)
1	620.188,366 629.362,611	2	620.580,604 629.589,691	453.229
2	620.580,604 629.589,691	3	620.578,49 629.591,018	2.496
3	620.578,49 629.591,018	4	620.186,582 629.364,129	452.848
4	620.186,582 629.364,129	1	620.188,366 629.362,611	2.342

\*\* Lungimile segmentelor sunt determinate în planul de proiecție Stereo 70 și sunt rotunjite la 1 milimetru.

\*\*\* Distanța dintre puncte este formată din segmente cumulate ce sunt mai mici decât valoarea 1 milimetru.

Neutilizabil în Circuitul  
Civil



**DATE DESPRE IMOBILUL NR. 6854**

Oficiul de Cadastru și Publicitate Imobiliară NEAMȚ  
 Biroul de Cadastru și Publicitate Imobiliară Targu-Neamt

**A. Partea I. Descrierea imobilului**

TEREN Extravilan

Adresa: Jud. Neamt

Nr. Crt	Nr cadastral Nr. topografic	Suprafața* (mp)	Observații / Referințe
A1		5.400	Sector cadastral:100 Teren neimprejmuit;

**B. Partea II. Proprietari și acte**

Inscrieri privitoare la dreptul de proprietate și alte drepturi reale	Referințe
/	
Act Administrativ nr. 43/127, din 06/11/1996 emis de CJPSDPAT NEAMȚ;	
B1	A1
Intabulare, drept de PROPRIETATE, dobandit prin Reconstituire, cota actuala 1/1	
1) IVAN GH IOAN, LIPSĂ CNP	

**C. Partea III. SARCINI .**

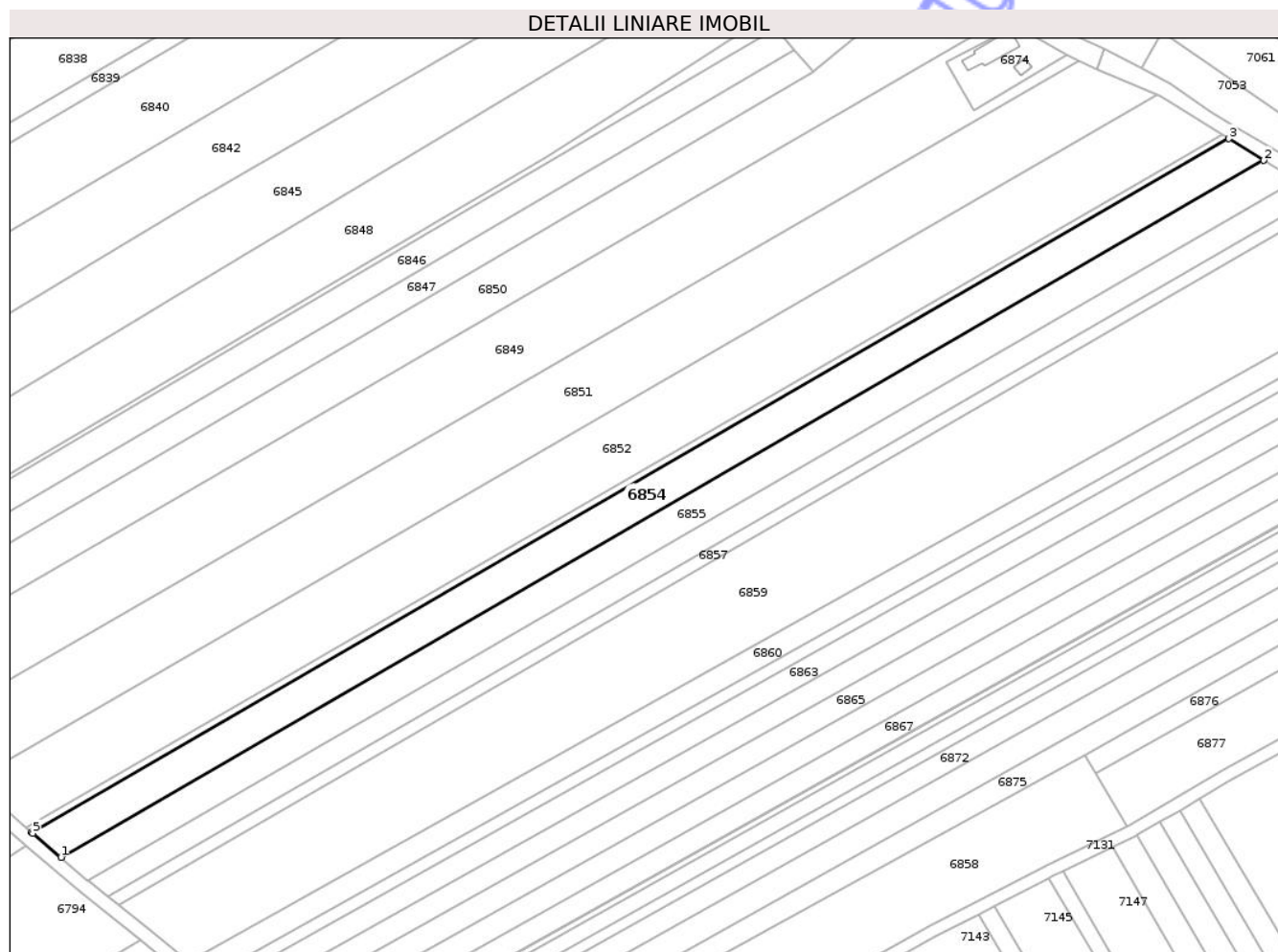
Inscrieri privind dezmembramintele dreptului de proprietate, drepturi reale de garanție și sarcini	Referințe
NU SUNT	

## Anexa Nr. 1 La Partea I

## Teren

Nr cadastral	Suprafața (mp)*	Observații / Referințe
	5.400	

\* Suprafața este determinată în planul de proiecție Stereo 70.



## Date referitoare la teren

Crt	Categorie folosință	Intra vilan	Suprafața (mp)	Tarla	Parcelă	Nr. topo	Observații / Referințe
1	arabil	NU	5.400	46	388A/12	-	NR. TOPO CORECT PARCELA 388/12

## Lungime Segmente

1) Valorile lungimilor segmentelor sunt obținute din proiecție în plan.

Punct început	X / Y	Punct sfârșit	X / Y	Lungime segment (** (m)
1	620.197,973 629.354,437	2	620.591,988 629.582,546	455.281
2	620.591,988 629.582,546	3	620.580,604 629.589,691	13.441
3	620.580,604 629.589,691	4	620.188,366 629.362,611	453.229
4	620.188,366 629.362,611	5	620.188,724 629.362,306	0.471
5	620.188,724 629.362,306	1	620.197,973 629.354,437	12.143

\*\* Lungimile segmentelor sunt determinate în planul de proiecție Stereo 70 și sunt rotunjite la 1 milimetru.

\*\*\* Distanța dintre puncte este formată din segmente cumulate ce sunt mai mici decât valoarea 1 milimetru.

Neutilizabil în Circuitul  
Civil



**DATE DESPRE IMOBILUL NR. 6856**

Oficiul de Cadastru și Publicitate Imobiliară NEAMȚ  
 Biroul de Cadastru și Publicitate Imobiliară Targu-Neamt

**A. Partea I. Descrierea imobilului**

TEREN Extravilan

Adresa: Jud. Neamt

Nr. Crt	Nr cadastral Nr. topografic	Suprafața* (mp)	Observații / Referințe
A1		3.600	Sector cadastral:100 Teren neimprejmuit;

**B. Partea II. Proprietari și acte**

Inscrieri privitoare la dreptul de proprietate și alte drepturi reale	Referințe
/	
Act Administrativ nr. 43/325, din 04/03/1996 emis de CJPSDPAT NEAMȚ;	
B1	A1
Intabulare, drept de PROPRIETATE, dobandit prin Reconstituire, cota actuala 1/1	
1) PASCAL C GHEORGHE, LIPSĂ CNP	

**C. Partea III. SARCINI .**

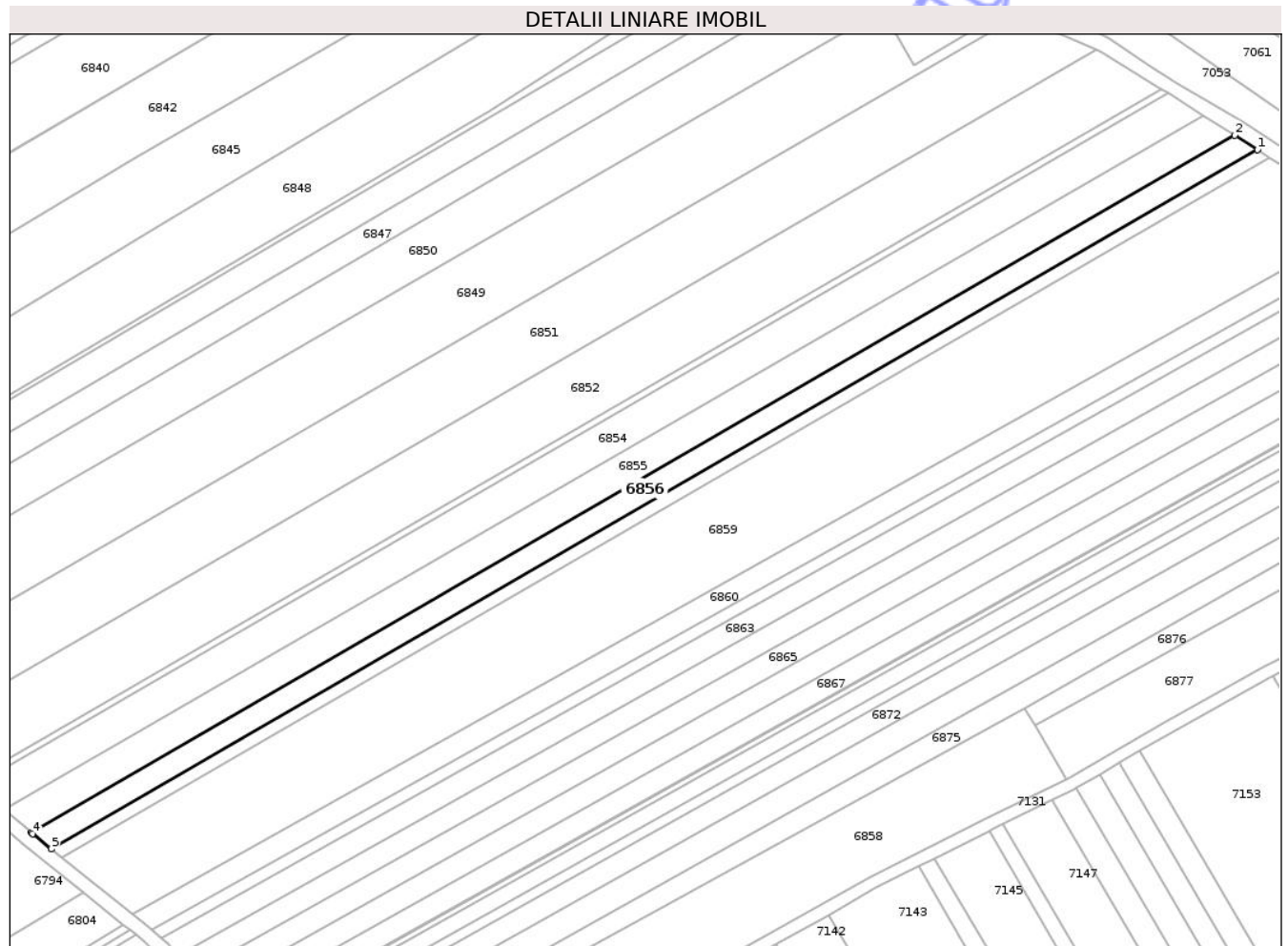
Inscrieri privind dezmembramintele dreptului de proprietate, drepturi reale de garanție și sarcini	Referințe
NU SUNT	

## Anexa Nr. 1 La Partea I

## Teren

Nr cadastral	Suprafața (mp)*	Observații / Referințe
	3.600	

\* Suprafața este determinată în planul de proiecție Stereo 70.



## Date referitoare la teren

Crt	Categorie folosință	Intra vilan	Suprafața (mp)	Tarla	Parcelă	Nr. topo	Observații / Referințe
1	arabil	NU	3.600	46	388A/18	-	NR. TOPO CORECT PARCELA 388/18

## Lungime Segmente

1) Valorile lungimilor segmentelor sunt obținute din proiecție în plan.

Punct început	X / Y	Punct sfârșit	X / Y	Lungime segment (** (m)
1	620.610,014 629.571,23	2	620.602,483 629.575,958	8.892
2	620.602,483 629.575,958	3	620.206,83 629.346,902	457.173
3	620.206,83 629.346,902	4	620.207,215 629.346,574	0.505
4	620.207,215 629.346,574	5	620.213,379 629.341,605	7.918
5	620.213,379 629.341,605	1	620.610,014 629.571,23	458.309

\*\* Lungimile segmentelor sunt determinate în planul de proiecție Stereo 70 și sunt rotunjite la 1 milimetru.

\*\*\* Distanța dintre puncte este formată din segmente cumulate ce sunt mai mici decât valoarea 1 milimetru.

Neutilizabil în Circuitul  
Civil



**DATE DESPRE IMOBILUL NR. 6858**

Oficiul de Cadastru și Publicitate Imobiliară NEAMT  
Biroul de Cadastru și Publicitate Imobiliară Targu-Neamt

**A. Partea I. Descrierea imobilului**

TEREN Extravilan

Nr. CF vechi:451  
Nr. cadastral vechi:494

Adresa: Jud. Neamt, pct Savinescu Hlei

Nr. Crt	Nr cadastral Nr. topografic	Suprafața* (mp)	Observații / Referințe
A1	50967	7.200	Sector cadastral:100 Teren neimprejmuit;

**B. Partea II. Proprietari și acte**

Inscrieri privitoare la dreptul de proprietate și alte drepturi reale	Referințe
<b>29617 / 11/11/2022</b>	
Act Notarial nr. CONTRACT DE VÂNZARE - CUMPĂRARE aut. nr. 3618, din 10/11/2022 emis de NP David Daniela;	
B5	A1
Intabulare, drept de PROPRIETATE, cu titlu de drept de CUMPĂRARE, dobandit prin Conventie, cota actuala 1/1	
1) TĂNĂSELEA ION	
2) TĂNĂSELEA MARIA, bun comun	

**C. Partea III. SARCINI .**

Inscrieri privind dezmembramintele dreptului de proprietate, drepturi reale de garanție și sarcini	Referințe
NU SUNT	

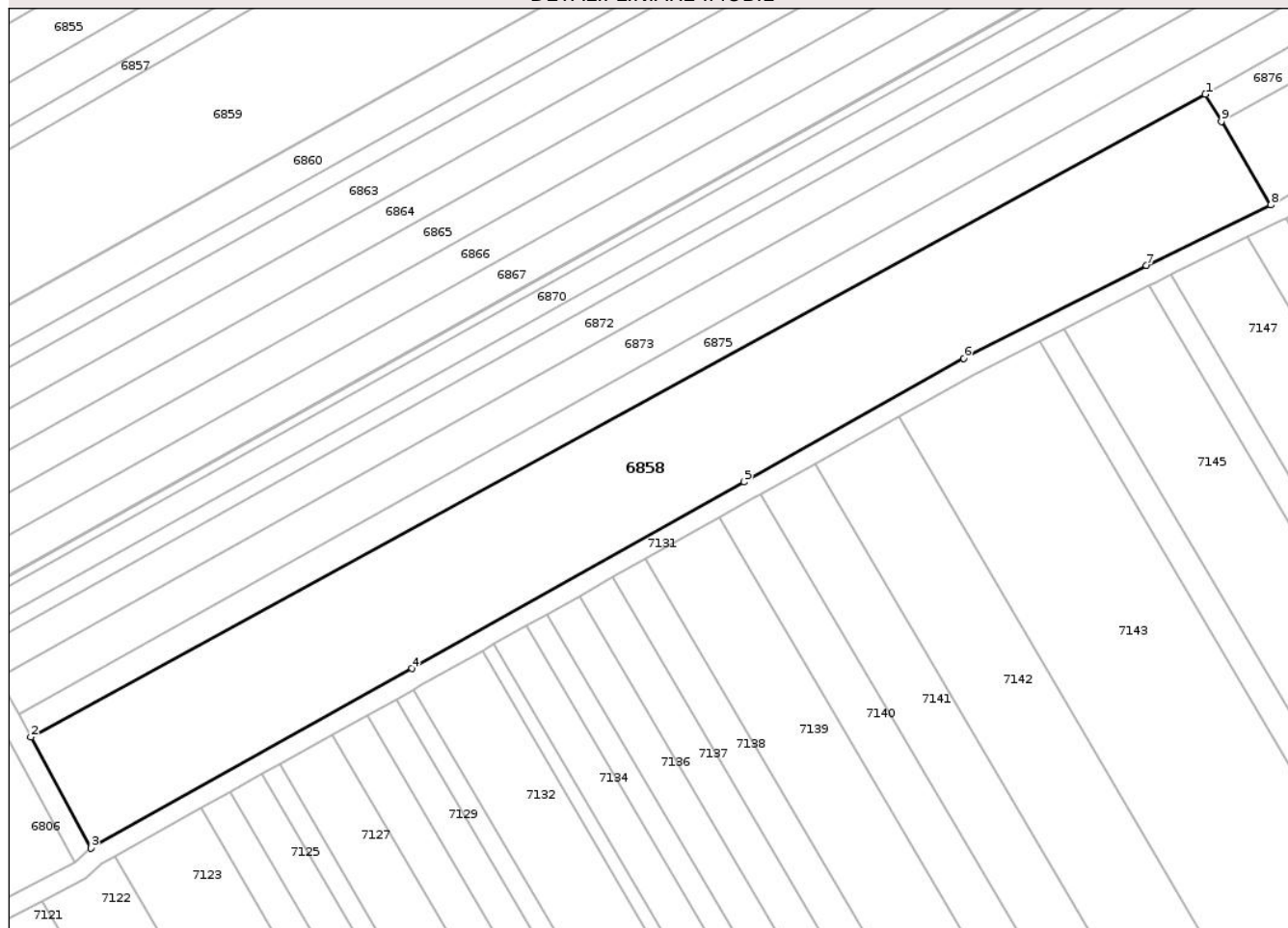
## Anexa Nr. 1 La Partea I

## Teren

Nr cadastral	Suprafața (mp)*	Observații / Referințe
50967	7.200	

\* Suprafața este determinată în planul de proiecție Stereo 70.

## DETALII LINIARE IMOBIL



## Date referitoare la teren

Crt	Categorie folosință	Intra vilan	Suprafața (mp)	Tarla	Parcelă	Nr. topo	Observații / Referințe
1	arabil	NU	7.200	46	388A/12	-	NR. TOPO CORECT PARCELA 388/12

## Lungime Segmente

1) Valorile lungimilor segmentelor sunt obținute din proiecție în plan.

Punct început	X / Y	Punct sfârșit	X / Y	Lungime segment (** (m)
1	620.533,518 629.387,779	2	620.286,292 629.252,577	281.78
2	620.286,292 629.252,577	3	620.298,882 629.229,212	26.541
3	620.298,882 629.229,212	4	620.366,509 629.266,963	77.45
4	620.366,509 629.266,963	5	620.436,397 629.306,265	80.182
5	620.436,397 629.306,265	6	620.482,684 629.332,257	53.085

Punct început	X / Y	Punct sfârșit	X / Y	Lungime segment (** (m)
6	620.482,684 629.332,257	7	620.521,133 629.351,771	43.117
7	620.521,133 629.351,771	8	620.547,3 629.364,513	29.105
8	620.547,3 629.364,513	9	620.536,887 629.382,09	20.431
9	620.536,887 629.382,09	1	620.533,518 629.387,779	6.612

\*\* Lungimile segmentelor sunt determinate în planul de proiecție Stereo 70 și sunt rotunjite la 1 milimetru.

\*\*\* Distanța dintre puncte este formată din segmente cumulate ce sunt mai mici decât valoarea 1 milimetru.

Neutilizabil în Circuitul Civil



**DATE DESPRE IMOBILUL NR. 6860**

Oficiul de Cadastru și Publicitate Imobiliară NEAMT  
Biroul de Cadastru și Publicitate Imobiliară Targu-Neamt

**A. Partea I. Descrierea imobilului**

TEREN Extravilan

Adresa: Jud. Neamt, Punct "Hlei Catrinoi"

Nr. Crt	Nr cadastral Nr. topografic	Suprafața* (mp)	Observații / Referințe
A1	51503	3.600	Sector cadastral:100 Teren neimprejmuit;

**B. Partea II. Proprietari și acte**

Inscrieri privitoare la dreptul de proprietate și alte drepturi reale	Referințe
<b>19919 / 20/07/2018</b>	
Act Administrativ nr. Titlu Proprietate nr. 43/558, din 10/03/1997 emis de CJPSDPAT NEAMT (act administrativ nr Anexa 24 nr. 3130 din 21.05.2018, emis de Primaria Pastraveni;act administrativ nr Certificat deces nr. 13 din 18.03.1996, emis de Primaria Pastraveni;act administrativ nr Certificat fiscal nr. 1375 din 20.07.2018, emis de Primaria Pastraveni;act administrativ nr Adresa nr. 285 din 18.07.2018, emis de Primaria Pastraveni;act administrativ nr Certificat deces nr. 115 din 31.07.2007, emis de Primăria Tg. Neamt;act administrativ nr Certificat deces nr. 27 din 04.10.2010, emis de Primaria Pastraveni;act notarial nr Declarație aut. nr. 2947 din 20.07.2018, emis de NP TEODORESCU MIHAELA);	
B1	A1
Intabulare, drept de PROPRIETATE, dobândit prin Reconstituire, cota actuala 1/1	
1) TATARU ANA 2) TATARU IOAN 3) TATARU NICOLAE, * Decedat DEFUNCT:Da 4) MOVILĂ CORINA 5) TATARU ANICA, * Decedată DEFUNCT:Da 6) TATARU GHEORGHE, * Decedat DEFUNCT:Da 7) TATARU CONSTANTIN	
<b>26149 / 25/09/2018</b>	
Act Administrativ nr. Referat admitere nr. 25604, din 19/09/2018 emis de OCPI NEAMȚ;	
B3	A1
Se notează propunerea de dezmembrare a imobilului identificat cu NCP 51503 UAT Păstrăveni în imobilele identificate cu NCP 51521 și respectiv 51522	

**C. Partea III. SARCINI .**

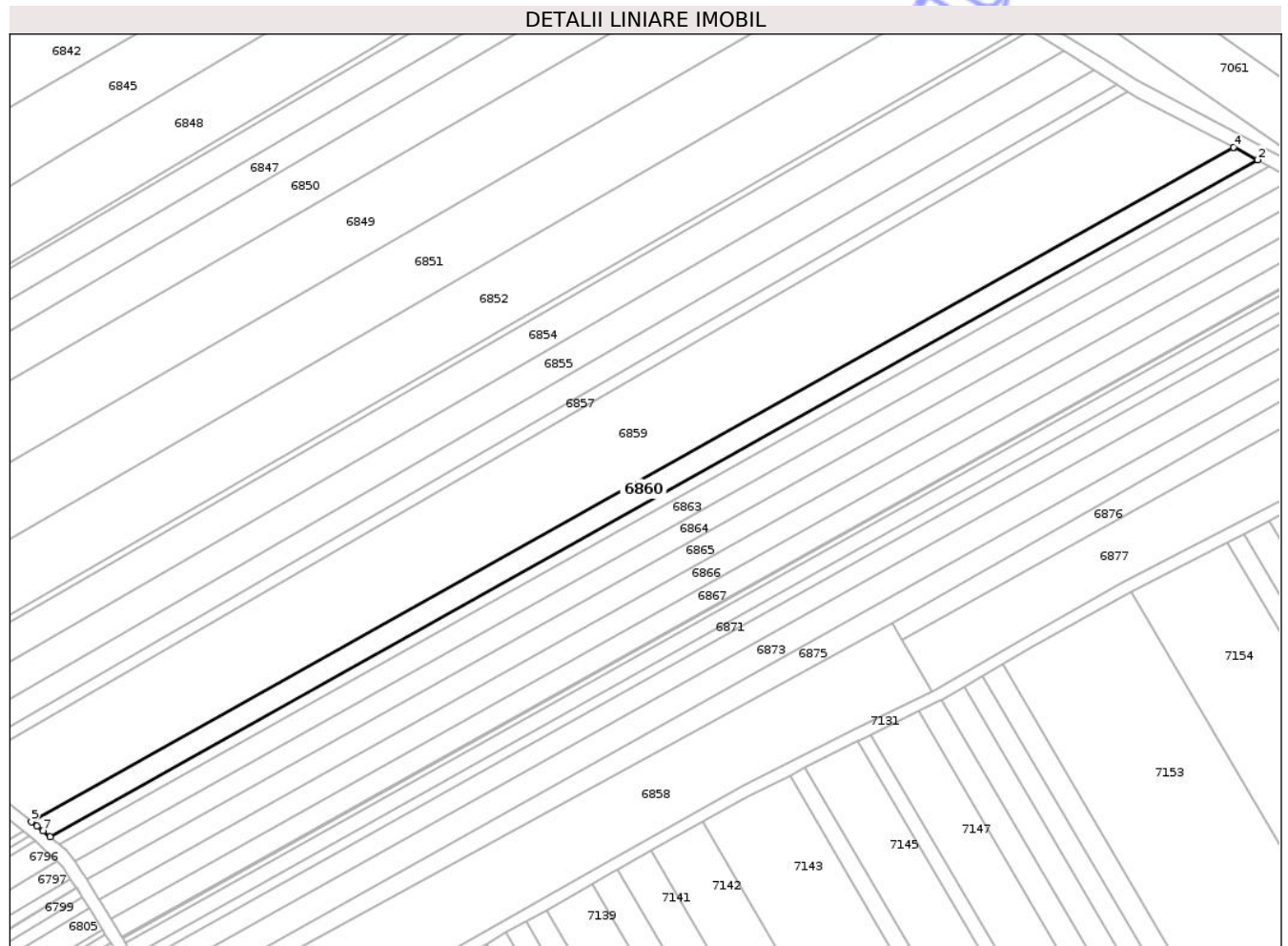
Inscrieri privind dezmembrările dreptului de proprietate, drepturi reale de garanție și sarcini	Referințe
NU SUNT	

## Anexa Nr. 1 La Partea I

## Teren

Nr cadastral	Suprafața (mp)*	Observații / Referințe
51503	3.600	

\* Suprafața este determinată în planul de proiecție Stereo 70.



## Date referitoare la teren

Crt	Categorie folosință	Intra vilan	Suprafața (mp)	Tarla	Parcelă	Nr. topo	Observații / Referințe
1	arabil	NU	3.600	46	388A/11	-	NR. TOPO CORECT PARCELA 388/11

## Lungime Segmente

1) Valorile lungimilor segmentelor sunt obținute din proiecție în plan.

Punct început	X / Y	Punct sfârșit	X / Y	Lungime segment (** (m)
1	620.246,416 629.314,97	2	620.658,175 629.545,541	471.921
2	620.658,175 629.545,541	3	620.650,118 629.549,71	9.072
3	620.650,118 629.549,71	4	620.650,043 629.549,749	0.084
4	620.650,043 629.549,749	5	620.240,003 629.320,14	469.95
5	620.240,003 629.320,14	6	620.241,942 629.318,577	2.491

Punct început	X / Y	Punct sfârșit	X / Y	Lungime segment (** (m)
6	620.241,942 629.318,577	7	620.243,972 629.316,94	2.607
7	620.243,972 629.316,94	1	620.246,416 629.314,97	3.139

\*\* Lungimile segmentelor sunt determinate în planul de proiecție Stereo 70 și sunt rotunjite la 1 milimetru.

\*\*\* Distanța dintre puncte este formată din segmente cumulate ce sunt mai mici decât valoarea 1 milimetru.

Neutilizabil în Circuitul Civil



**DATE DESPRE IMOBILUL NR. 6875**

Oficiul de Cadastru și Publicitate Imobiliară NEAMT  
Biroul de Cadastru și Publicitate Imobiliară Targu-Neamt

**A. Partea I. Descrierea imobilului**

TEREN Extravilan

Adresa: Jud. Neamt

Nr. Crt	Nr cadastral Nr. topografic	Suprafața* (mp)	Observații / Referințe
A1	52039	3.600	Sector cadastral:100 Teren neimprejmuit;

**B. Partea II. Proprietari și acte**

Inscrieri privitoare la dreptul de proprietate și alte drepturi reale		Referințe
<b>22270 / 24/08/2022</b>		
Act Notarial nr. Contract de vânzare aut nr. 2935, din 19/08/2022 emis de NP ISACHI IULIA (act administrativ nr OFERTA DE VANZARE TEREN din 05.05.2022, emis de COMUNA PASTRAVENI);		
B3	Intabulare, drept de PROPRIETATE, cu titlu de drept de cumpărare, dobândit prin Conventie, cota actuala 1/1	A1
	1) <b>POPUȚOIA GHEORGHÎĂ</b>	
	2) <b>POPUȚOIA MARINELA</b> , bun comun	

**C. Partea III. SARCINI**

Inscrieri privind dezmembramintele dreptului de proprietate, drepturi reale de garanție și sarcini		Referințe
<b>26490 / 07/10/2022</b>		
Act Notarial nr. Contract de ipotecă imobiliară aut nr. 3695, din 07/10/2022 emis de NP ISACHI IULIA;		
C1	Intabulare, drept de IPOTECA, Valoare:909140 RON, și celelalte obligații de plată aferente creditului, dobândit prin Conventie	A1
	1) <b>AGRICOVER CREDIT IFN SA</b> , CIF:22940237	

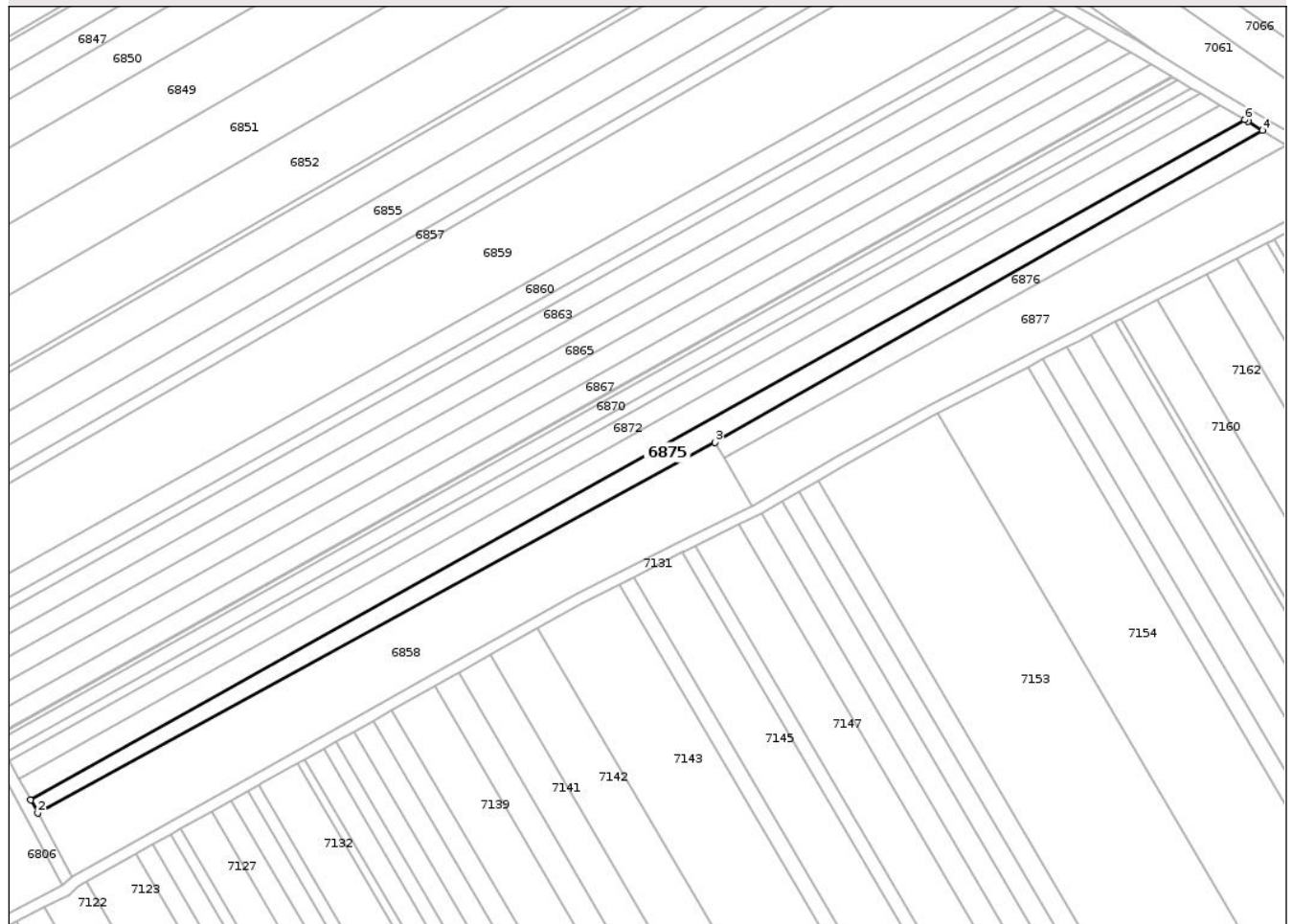
## Anexa Nr. 1 La Partea I

## Teren

Nr cadastral	Suprafața (mp)*	Observații / Referințe
52039	3.600	

\* Suprafața este determinată în planul de proiecție Stereo 70.

## DETALII LINIARE IMOBIL



## Date referitoare la teren

Crt	Categorie folosință	Intra vilan	Suprafața (mp)	Tarla	Parcelă	Nr. topo	Observații / Referințe
1	arabil	NU	3.600	46	388A/4	-	NR. TOPO CORECT PARCELA 388/4

## Lungime Segmente

1) Valorile lungimilor segmentelor sunt obținute din proiecție în plan.

Punct început	X / Y	Punct sfârșit	X / Y	Lungime segment (** (m)
1	620.283,745 629.257,304	2	620.286,292 629.252,577	5.369
2	620.286,292 629.252,577	3	620.533,518 629.387,779	281.78
3	620.533,518 629.387,779	4	620.733,457 629.501,557	230.046
4	620.733,457 629.501,557	5	620.728,164 629.504,813	6.214
5	620.728,164 629.504,813	6	620.726,986 629.505,503	1.366

Punct început	X / Y	Punct sfârșit	X / Y	Lungime segment (** (m)
6	620.726,986 629.505,503	1	620.283,745 629.257,304	508.002

\*\* Lungimile segmentelor sunt determinate în planul de proiecție Stereo 70 și sunt rotunjite la 1 milimetru.

\*\*\* Distanța dintre puncte este formată din segmente cumulate ce sunt mai mici decât valoarea 1 milimetru.

Neutilizabil în Circuitul Civil



**DATE DESPRE IMOBILUL NR. 6876**

Oficiul de Cadastru și Publicitate Imobiliară NEAMT  
Biroul de Cadastru și Publicitate Imobiliară Targu-Neamt

**A. Partea I. Descrierea imobilului**

TEREN Extravilan

Adresa: Jud. Neamt

Nr. Crt	Nr cadastral Nr. topografic	Suprafața* (mp)	Observații / Referințe
A1		1.800	Sector cadastral:100 Teren neimprejmuit;

**B. Partea II. Proprietari și acte**

Inscrieri privitoare la dreptul de proprietate și alte drepturi reale		Referințe
/		
Act Notarial nr. CM NR.150, din 04/09/2024 emis de NP DAVID RADU-CONSTANTIN;		
B1	Intabulare, drept de PROPRIETATE, dobandit prin Succesiune, cota actuala 1/2 1) ROIBU IONUȚ-BOGDAN	A1
B2	Intabulare, drept de PROPRIETATE, dobandit prin Succesiune, cota actuala 1/2 1) ROIBU OANA-ELENA	A1

**C. Partea III. SARCINI .**

Inscrieri privind dezmembramintele dreptului de proprietate, drepturi reale de garanție și sarcini	Referințe
NU SUNT	

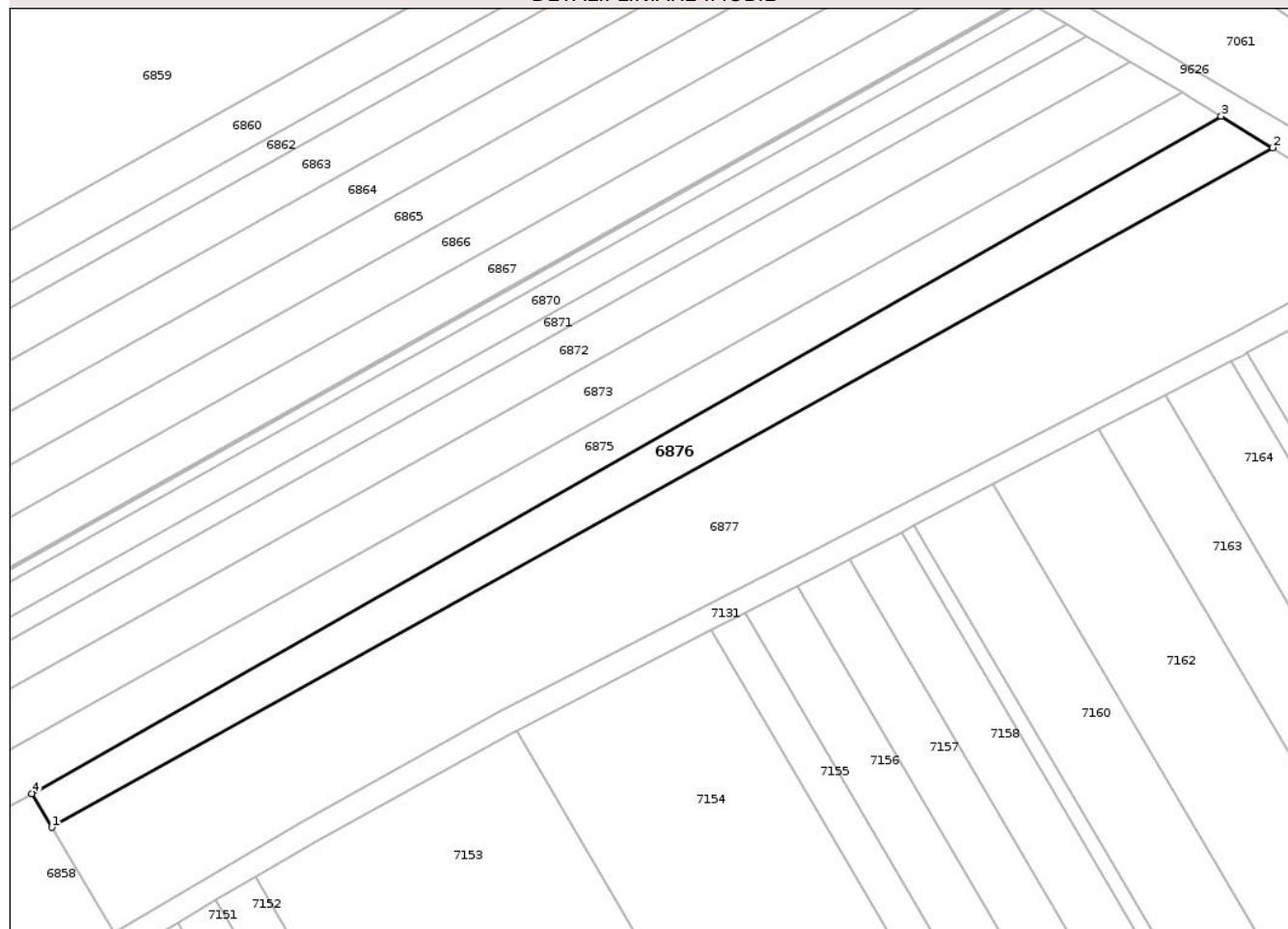
## Anexa Nr. 1 La Partea I

## Teren

Nr cadastral	Suprafața (mp)*	Observații / Referințe
	1.800	

\* Suprafața este determinată în planul de proiecție Stereo 70.

## DETALII LINIARE IMOBIL



## Date referitoare la teren

Crt	Categorie folosință	Intra vilan	Suprafața (mp)	Tarla	Parcelă	Nr. topo	Observații / Referințe
1	arabil	NU	1.800	46	A388/37	-	NR. TOPO CORECT PARCELA 388/37

## Lungime Segmente

1) Valorile lungimilor segmentelor sunt obținute din proiecție în plan.

Punct început	X / Y	Punct sfârșit	X / Y	Lungime segment (** (m)
1	620.536,887 629.382,09	2	620.742,11 629.496,235	234.83
2	620.742,11 629.496,235	3	620.733,457 629.501,557	10.158
3	620.733,457 629.501,557	4	620.533,518 629.387,779	230.046
4	620.533,518 629.387,779	1	620.536,887 629.382,09	6.612

\*\* Lungimile segmentelor sunt determinate în planul de proiecție Stereo 70 și sunt rotunjite la 1 milimetru.

\*\*\* Distanța dintre puncte este formată din segmente cumulate ce sunt mai mici decât valoarea 1 milimetru.

Neutilizabil în Circuitul  
Civil



**DATE DESPRE IMOBILUL NR. 6877**

Oficiul de Cadastru și Publicitate Imobiliară NEAMT  
Biroul de Cadastru și Publicitate Imobiliară Targu-Neamt

**A. Partea I. Descrierea imobilului**

TEREN Extravilan

Adresa: Jud. Neamt

Nr. Crt	Nr cadastral Nr. topografic	Suprafața* (mp)	Observații / Referințe
A1		5.200	Sector cadastral:100 Teren neimprejmuit;

**B. Partea II. Proprietari și acte**

Inscrieri privitoare la dreptul de proprietate și alte drepturi reale	Referințe
/	
Act Notarial nr. APV NR.1979, din 30/10/1997 emis de BIN TEODORESCU HARALAMBIE;	
B1	A1
Intabulare, drept de PROPRIETATE, dobandit prin Iesire Din Indiviziune, cota actuala 1/1 1) <b>AMARIEI I SOFIA</b> , LIPSĂ CNP	

**C. Partea III. SARCINI .**

Inscrieri privind dezmembramintele dreptului de proprietate, drepturi reale de garanție și sarcini	Referințe
NU SUNT	

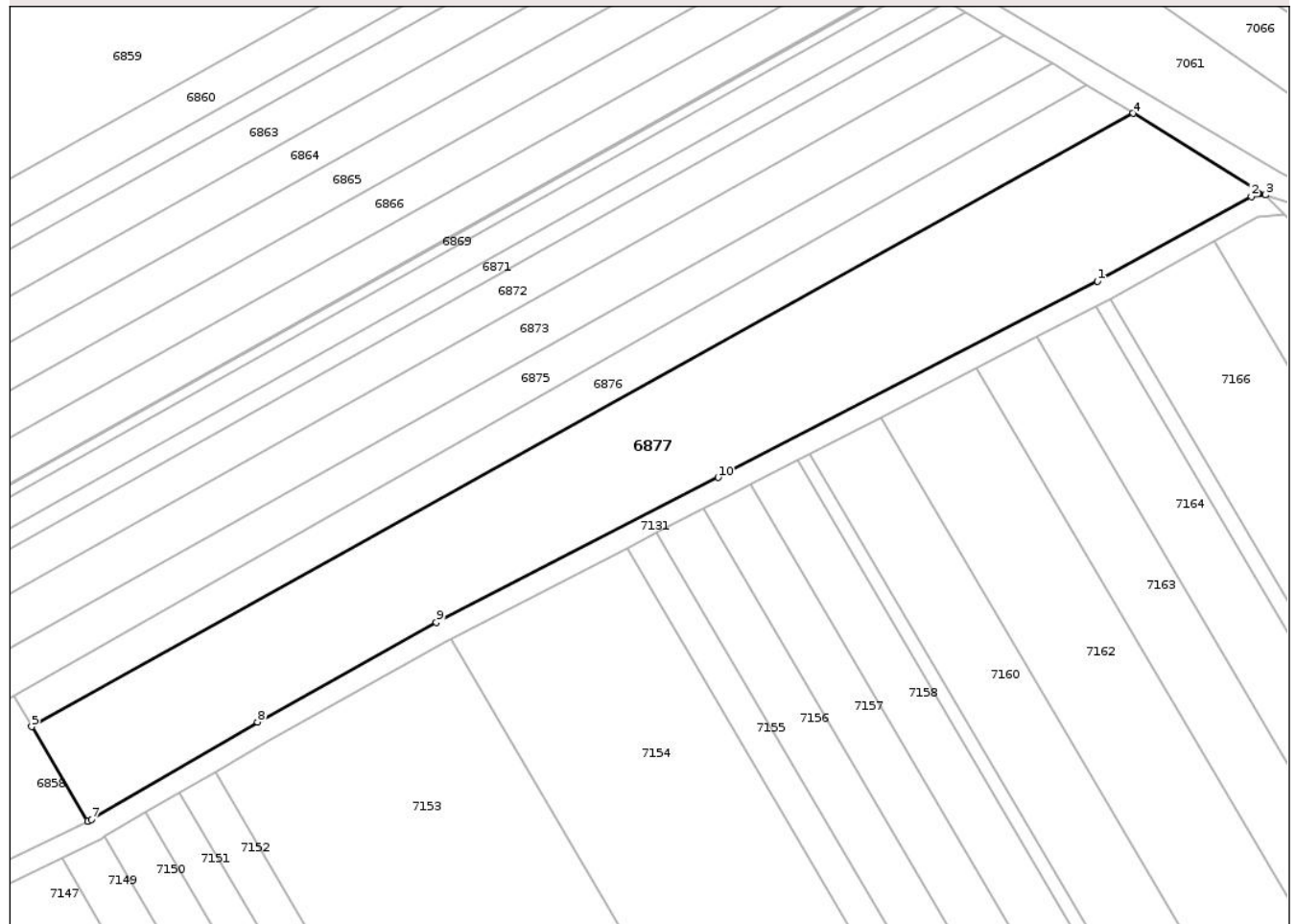
## Anexa Nr. 1 La Partea I

## Teren

Nr cadastral	Suprafața (mp)*	Observații / Referințe
	5.200	

\* Suprafața este determinată în planul de proiecție Stereo 70.

## DETALII LINIARE IMOBIL



## Date referitoare la teren

Crt	Categorie folosință	Intra vilan	Suprafața (mp)	Tarla	Parcelă	Nr. topo	Observații / Referințe
1	arabil	NU	5.200	46	A388/38	-	NR. TOPO CORECT PARCELA 388/38

## Lungime Segmente

1) Valorile lungimilor segmentelor sunt obținute din proiecție în plan.

Punct început	X / Y	Punct sfârșit	X / Y	Lungime segment (** (m)
1	620.735,469 629.465,039	2	620.764,159 629.480,729	32.7
2	620.764,159 629.480,729	3	620.766,761 629.481,073	2.624
3	620.766,761 629.481,073	4	620.742,11 629.496,235	28.941
4	620.742,11 629.496,235	5	620.536,887 629.382,09	234.83
5	620.536,887 629.382,09	6	620.547,3 629.364,513	20.431

Punct început	X / Y	Punct sfârșit	X / Y	Lungime segment (** (m)
6	620.547,3 629.364,513	7	620.547,998 629.364,852	0.776
7	620.547,998 629.364,852	8	620.578,983 629.382,966	35.891
8	620.578,983 629.382,966	9	620.612,287 629.401,49	38.109
9	620.612,287 629.401,49	10	620.664,818 629.428,482	59.06
10	620.664,818 629.428,482	1	620.735,469 629.465,039	79.548

\*\* Lungimile segmentelor sunt determinate în planul de proiecție Stereo 70 și sunt rotunjite la 1 milimetru.

\*\*\* Distanța dintre puncte este formată din segmente cumulate ce sunt mai mici decât valoarea 1 milimetru.

Neutilizabil în Circuitul Civil



**DATE DESPRE IMOBILUL NR. 6845**

Oficiul de Cadastru și Publicitate Imobiliară NEAMT  
Biroul de Cadastru și Publicitate Imobiliară Targu-Neamt

**A. Partea I. Descrierea imobilului**

TEREN Necunoscut

Adresa: Loc. Pastraveni, Str Spieștilor, Jud. Neamt, ȘI EXTRAVILAN COMUNA PĂSTRĂVENI

Nr. Crt	Nr cadastral Nr. topografic	Suprafața* (mp)	Observații / Referințe
A1		9.999	Sector cadastral:100 Teren neimprejmuit;

**Construcții**

Crt	Nr cadastral Nr. topografic	Adresa	Observații / Referințe
A1.1		Loc. Pastraveni, Str Spieștilor, Jud. Neamt, ȘI EXTRAVILAN COMUNA PĂSTRĂVENI	Nr. niveluri:1; S. construita la sol:209 mp; S. construita desfasurata:209 mp; CASĂ DE LOCUIT
A1.2		Loc. Pastraveni, Str Spieștilor, Jud. Neamt, ȘI EXTRAVILAN COMUNA PĂSTRĂVENI	Nr. niveluri:1; S. construita la sol:32 mp; S. construita desfasurata:32 mp; CONSTRUCȚIE ANEXĂ

**B. Partea II. Proprietari și acte**

Inscrieri privitoare la dreptul de proprietate și alte drepturi reale		Referințe
/		
Act Administrativ nr. 43/163, din 21/11/1995 emis de CJPSDPAT NEAMȚ;		
B1	Intabulare, drept de PROPRIETATE, dobândit prin Reconstituire, cota actuala 1/1 1) POSTOLICĂ GH DIDINA, LIPSĂ CNP	A1
Act Administrativ nr. 7723, din 31/10/2025 emis de PRIMĂRIA COMUNEI PĂSTRĂVENI;		
B2	Intabulare, drept de PROPRIETATE, dobândit prin Lege, cota actuala 1/1 1) POSTOLICĂ GH DIDINA, LIPSĂ CNP	A1.1, A1.2

**C. Partea III. SARCINI .**

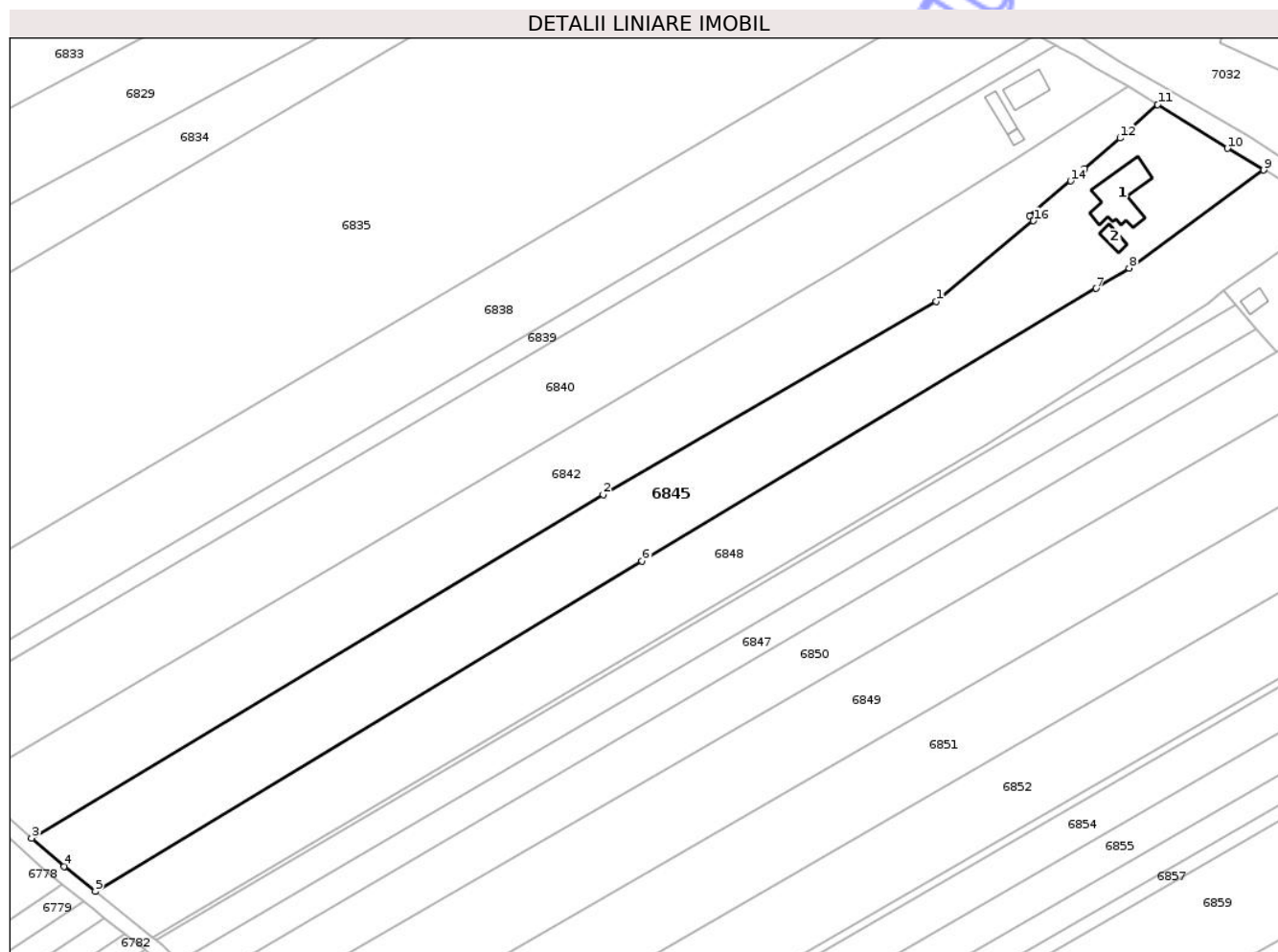
Inscrieri privind dezmembramintele dreptului de proprietate, drepturi reale de garanție și sarcini	Referințe
NU SUNT	

## Anexa Nr. 1 La Partea I

## Teren

Nr cadastral	Suprafața (mp)*	Observații / Referințe
	9.999	

\* Suprafața este determinată în planul de proiecție Stereo 70.



## Date referitoare la teren

Crt	Categorie folosință	Intravilan	Suprafața (mp)	Tarla	Parcelă	Nr. topo	Observații / Referințe
1	curți constructii	DA	440	19	385/1	-	
2	livada	DA	480	19	385/2	-	
3	arabil	DA	942	19	385/3	-	
4	arabil	NU	8.137	19; 46	385/3; 388B/25	-	NR. TOPO CORECT PARCELA 388/3, 388/25

## Date referitoare la construcții

Crt	Număr	Destinație construcție	Supraf. (mp)	Situație juridică	Observații / Referințe
A1.1		construcții de locuințe	209	Cu acte	Nr. niveluri:1; S. construita la sol:209 mp; S. construita desfasurata:209 mp; CASĂ DE LOCUIT
A1.2		construcții anexa	32	Cu acte	Nr. niveluri:1; S. construita la sol:32 mp; S. construita desfasurata:32 mp; CONSTRUCȚIE ANEXĂ

## Lungime Segmente

1) Valorile lungimilor segmentelor sunt obținute din proiecție în plan.

Punct început	X / Y	Punct sfârșit	X / Y	Lungime segment (** (m)
1	620.341,886 629.626,966	2	620.241,591 629.568,826	115.928
2	620.241,591 629.568,826	3	620.069,56 629.465,545	200.653
3	620.069,56 629.465,545	4	620.079,381 629.457,052	12.984
4	620.079,381 629.457,052	5	620.088,766 629.449,479	12.059
5	620.088,766 629.449,479	6	620.253,285 629.548,919	192.236
6	620.253,285 629.548,919	7	620.390,01 629.630,892	159.415
7	620.390,01 629.630,892	8	620.399,909 629.636,998	11.631
8	620.399,909 629.636,998	9	620.440,39 629.666,44	50.055
9	620.440,39 629.666,44	10	620.429,493 629.673,004	12.721
10	620.429,493 629.673,004	11	620.408,464 629.686,205	24.829
11	620.408,464 629.686,205	12	620.397,185 629.676,11	15.137
12	620.397,185 629.676,11	13	620.386,505 629.666,831	14.148
13	620.386,505 629.666,831	14	620.382,29 629.663,179	5.577
14	620.382,29 629.663,179	15	620.369,883 629.652,761	16.201
15	620.369,883 629.652,761	16	620.371,116 629.651,187	1.999
16	620.371,116 629.651,187	1	620.341,886 629.626,966	37.961

\*\* Lungimile segmentelor sunt determinate în planul de proiecție Stereo 70 și sunt rotunjite la 1 milimetru.

\*\*\* Distanța dintre puncte este formată din segmente cumulate ce sunt mai mici decât valoarea 1 milimetru.



**DATE DESPRE IMOBILUL NR. 6841**

Oficiul de Cadastru și Publicitate Imobiliară NEAMT  
Biroul de Cadastru și Publicitate Imobiliară Targu-Neamt

**A. Partea I. Descrierea imobilului**

TEREN Intravilan

Nr. CF vechi:248  
Nr. cadastral vechi:292

Adresa: Loc. Pastraveni, Str Spieștilor, Jud. Neamt

Nr. Crt	Nr cadastral Nr. topografic	Suprafața* (mp)	Observații / Referințe
A1	50806	897	Sector cadastral:100 Teren neimprejmuit;

**Construcții**

Crt	Nr cadastral Nr. topografic	Adresa	Observații / Referințe
A1.1	50806-C1	Loc. Pastraveni, Str Spieștilor, Jud. Neamt	Nr. niveluri:1; S. construita la sol:103 mp; S. construita desfasurata:103 mp; Locuinta, construita chirpici, pe fundatie din beton, acoperita cu aybociment, compusa din 3 camere, baie, bucatarie si hol

**B. Partea II. Proprietari și acte**

Inscrieri privitoare la dreptul de proprietate și alte drepturi reale		Referințe
<b>4143 / 23/09/2005</b>		
Act Notarial nr. 2357, din 22/09/2005 emis de BNP David Daniela;		
B1	Intabulare, drept de PROPRIETATE, dobandit prin Conventie, cota actuala 1/1 1) <b>POSTOLICĂ GHEORGHE</b> , - necasatorit <i>OBSERVATII: (provenita din conversia CF 248)</i>	A1, A1.1

**C. Partea III. SARCINI .**

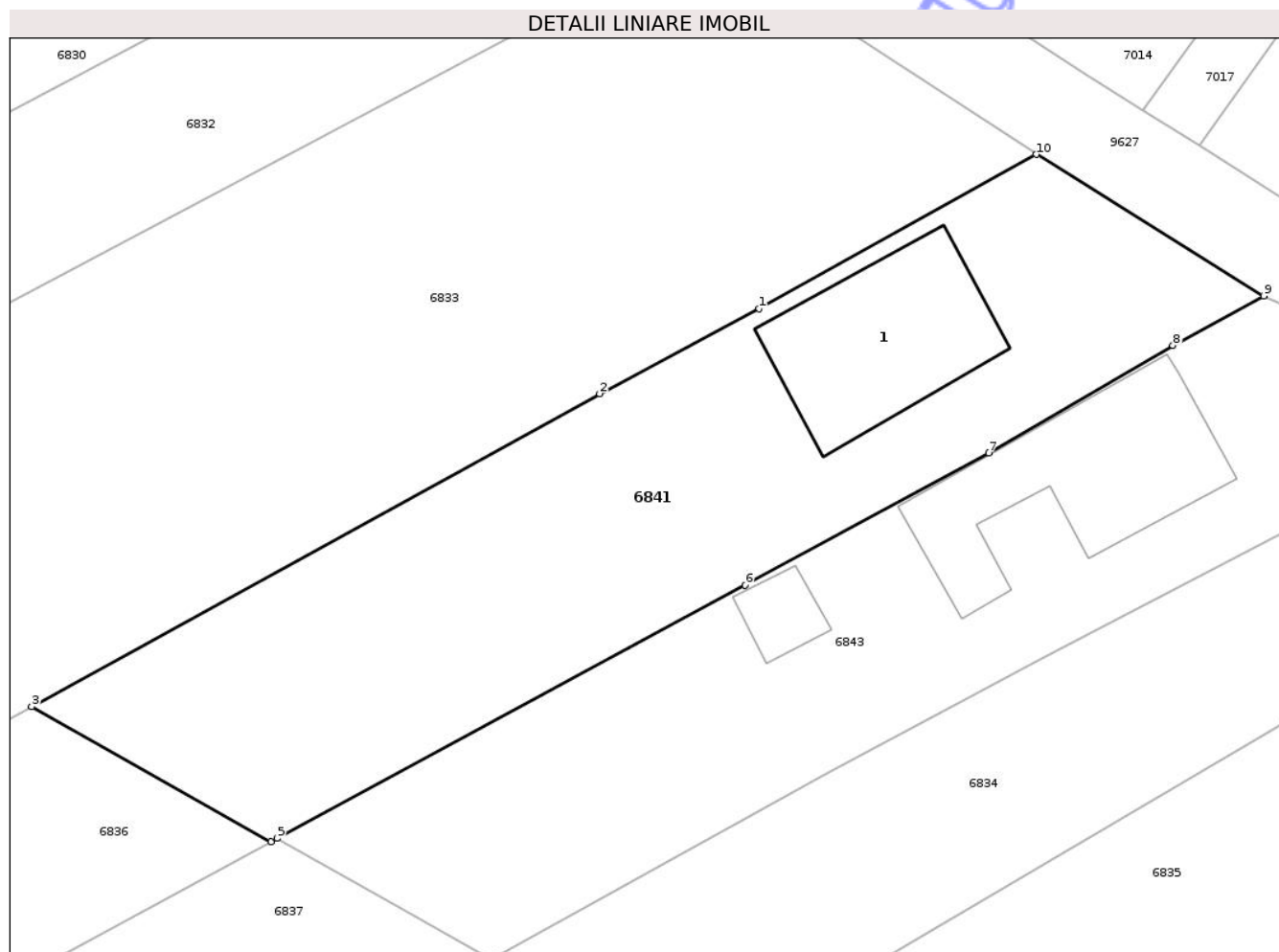
Inscrieri privind dezmembramintele dreptului de proprietate, drepturi reale de garanție și sarcini	Referințe
NU SUNT	

## Anexa Nr. 1 La Partea I

## Teren

Nr cadastral	Suprafața (mp)*	Observații / Referințe
50806	897	

\* Suprafața este determinată în planul de proiecție Stereo 70.



## Date referitoare la teren

Crt	Categorie folosință	Intravilan	Suprafața (mp)	Tarla	Parcelă	Nr. topo	Observații / Referințe
1	curți construcții	DA	430	46	488/24	-	NR. TOPO CORECT PARCELA 388/24
2	arabil	DA	467	46	488/24	-	NR. TOPO CORECT PARCELA 388/24

## Date referitoare la construcții

Crt	Număr	Destinație construcție	Supraf. (mp)	Situație juridică	Observații / Referințe
A1.1	50806-C1	construcții de locuințe	103	Cu acte	Nr. niveluri:1; S. construita la sol:103 mp; S. construita desfasurata:103 mp; Locuinta, construita chirpici, pe fundatie din beton, acoperita cu aybociment, compusa din 3 camere, baie, bucatarie si hol

## Lungime Segmente

1) Valorile lungimilor segmentelor sunt obținute din proiecție în plan.

Punct început	X / Y	Punct sfârșit	X / Y	Lungime segment (** (m)
1	620.225,825 629.773,219	2	620.216,598 629.768,321	10.446
2	620.216,598 629.768,321	3	620.183,763 629.750,225	37.491

Punct început	X / Y	Punct sfârșit	X / Y	Lungime segment (** (m)
3	620.183,763 629.750,225	4	620.197,606 629.742,445	15.879
4	620.197,606 629.742,445	5	620.197,946 629.742,629	0.387
5	620.197,946 629.742,629	6	620.225,008 629.757,266	30.767
6	620.225,008 629.757,266	7	620.239,106 629.764,891	16.028
7	620.239,106 629.764,891	8	620.249,737 629.771,104	12.313
8	620.249,737 629.771,104	9	620.254,993 629.773,964	5.984
9	620.254,993 629.773,964	10	620.241,844 629.782,136	15.482
10	620.241,844 629.782,136	1	620.225,825 629.773,219	18.334

\*\* Lungimile segmentelor sunt determinate în planul de proiecție Stereo 70 și sunt rotunjite la 1 milimetru.

\*\*\* Distanța dintre puncte este formată din segmente cumulate ce sunt mai mici decât valoarea 1 milimetru.



**DATE DESPRE IMOBILUL NR. 6846**

Oficiul de Cadastru și Publicitate Imobiliară NEAMT  
Biroul de Cadastru și Publicitate Imobiliară Targu-Neamt

**A. Partea I. Descrierea imobilului**

TEREN Necunoscut

Adresa: Loc. Pastraveni, Jud. Neamt, ȘI EXTRAVILAN COMUNA PĂSTRĂVENI

Nr. Crt	Nr cadastral Nr. topografic	Suprafața* (mp)	Observații / Referințe
A1		3.425	Sector cadastral:100 Teren neimprejmuit;

**B. Partea II. Proprietari și acte**

Inscrieri privitoare la dreptul de proprietate și alte drepturi reale	Referințe
/	
Hotarare Judecatoreasca nr. SC NR.1820, din 08/11/2005 emis de JUDECĂTORIA TÂRGU NEAMȚ;	
B1	A1
Intabulare, drept de PROPRIETATE, dobandit prin Hotarare Judecatoreasca, cota actuala 1/1 1) BĂRBIERU ANETA, LIPSĂ CNP	

**C. Partea III. SARCINI .**

Inscrieri privind dezmembramintele dreptului de proprietate, drepturi reale de garanție și sarcini	Referințe
NU SUNT	


## Anexa Nr. 1 La Partea I

## Teren

Nr cadastral	Suprafața (mp)*	Observații / Referințe
	3.425	

\* Suprafața este determinată în planul de proiecție Stereo 70.

## DETALII LINIARE IMOBIL



## Date referitoare la teren

Crt	Categorie folosință	Intra vilan	Suprafața (mp)	Tarla	Parcelă	Nr. topo	Observații / Referințe
1	arabil	DA	133	46	388A/20	-	NR. TOPO CORECT PARCELA 388/20
2	arabil	NU	3.292	46	388A/20	-	NR. TOPO CORECT PARCELA 388/20

## Lungime Segmente

1) Valorile lungimilor segmentelor sunt obținute din proiecție în plan.

Punct început	X / Y	Punct sfârșit	X / Y	Lungime segment (** (m))
1	620.438,246 629.618,781	2	620.432,064 629.625,823	9.37
2	620.432,064 629.625,823	3	620.107,101 629.434,846	376.926
3	620.107,101 629.434,846	4	620.109,007 629.433,325	2.438
4	620.109,007 629.433,325	5	620.109,91 629.432,469	1.244

Punct început	X / Y	Punct sfârșit	X / Y	Lungime segment (** (m)
5	620.109,91 629.432,469	6	620.114,085 629.428,509	5.754
6	620.114,085 629.428,509	1	620.438,246 629.618,781	375.877

\*\* Lungimile segmentelor sunt determinate în planul de proiecție Stereo 70 și sunt rotunjite la 1 milimetru.

\*\*\* Distanța dintre puncte este formată din segmente cumulate ce sunt mai mici decât valoarea 1 milimetru.

Neutilizabil în Circuitul Civil



**DATE DESPRE IMOBILUL NR. 6842**

Oficiul de Cadastru și Publicitate Imobiliară NEAMT  
Biroul de Cadastru și Publicitate Imobiliară Targu-Neamt

**A. Partea I. Descrierea imobilului**

TEREN Necunoscut

**Adresa:** Loc. Pastraveni, Str Spieștilor, Jud. Neamt, Intravilan Pastraveni/Extravilan com.Pastraveni, pct "SAVINESCU"

Nr. Crt	Nr cadastral Nr. topografic	Suprafața* (mp)	Observații / Referințe
A1	50572	Din acte: 9.600 Masurata: 8.885	Sector cadastral:100 Teren neimprejmuit;

**B. Partea II. Proprietari și acte**

Inscrieri privitoare la dreptul de proprietate și alte drepturi reale	Referințe
<b>20832 / 18/12/2012</b>	
Act Notarial nr. 602, din 14/03/2001 emis de BIROUL NOTARIAL DANIELA DAVID TG NEAMT (act administrativ nr. 43/518/16-12-1998 emis de CJSDPAT NEAMT);;	
B1	A1
Intabulare, drept de PROPRIETATE, dobandit prin lesire Din Indiviziune, cota actuala 1/1 1) POSTOLICĂ VASILE	

**C. Partea III. SARCINI .**

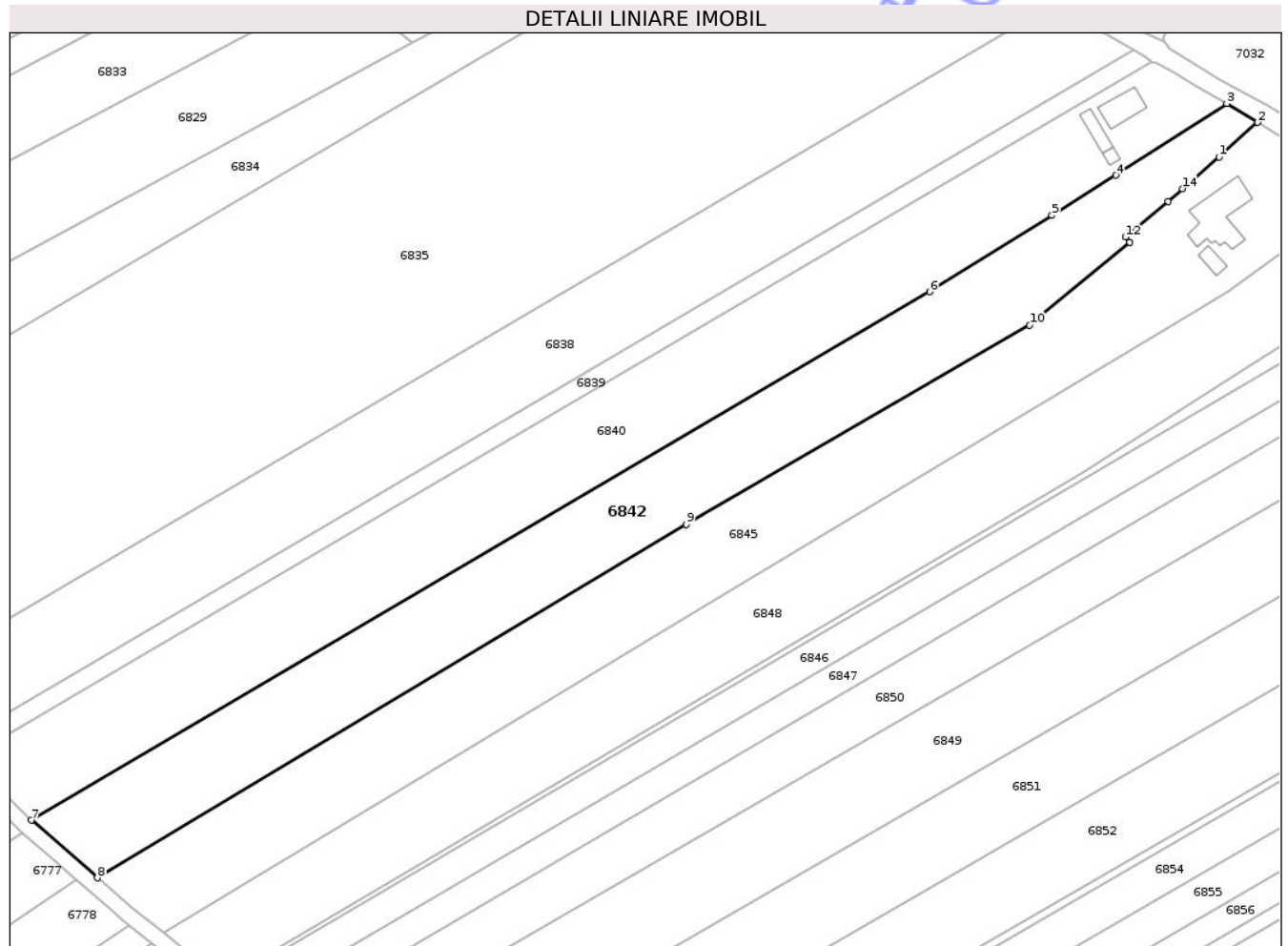
Inscrieri privind dezmembramintele dreptului de proprietate, drepturi reale de garanție și sarcini	Referințe
NU SUNT	

## Anexa Nr. 1 La Partea I

## Teren

Nr cadastral	Suprafața (mp)*	Observații / Referințe
50572	Din acte: 9.600 Masurata: 8.885	

\* Suprafața este determinată în planul de proiecție Stereo 70.



## Date referitoare la teren

Crt	Categorie folosință	Intra vilan	Suprafața (mp)	Tarla	Parcelă	Nr. topo	Observații / Referințe
1	arabil	DA	850	19	386	-	NR. TOPO CORECT PARCELA 384
2	arabil	NU	8.035	46	388A/21/2	-	NR. TOPO CORECT PARCELA 388/21/2

## Lungime Segmente

1) Valorile lungimilor segmentelor sunt obținute din proiecție în plan.

Punct început	X / Y	Punct sfârșit	X / Y	Lungime segment (** (m)
1	620.397,185 629.676,11	2	620.408,464 629.686,205	15.137
2	620.408,464 629.686,205	3	620.399,48 629.691,752	10.558
3	620.399,48 629.691,752	4	620.367,058 629.670,746	38.632
4	620.367,058 629.670,746	5	620.348,395 629.659,005	22.049

Punct început	X / Y	Punct sfârșit	X / Y	Lungime segment (** (m)
5	620.348,395 629.659,005	6	620.312,664 629.636,733	42.104
6	620.312,664 629.636,733	7	620.050,26 629.482,401	304.425
7	620.050,26 629.482,401	8	620.069,56 629.465,545	25.625
8	620.069,56 629.465,545	9	620.241,591 629.568,826	200.653
9	620.241,591 629.568,826	10	620.341,886 629.626,966	115.928
10	620.341,886 629.626,966	11	620.371,116 629.651,187	37.961
11	620.371,116 629.651,187	12	620.369,883 629.652,761	1.999
12	620.369,883 629.652,761	13	620.382,29 629.663,179	16.201
13	620.382,29 629.663,179	14	620.386,505 629.666,831	5.577
14	620.386,505 629.666,831	1	620.397,185 629.676,11	14.148

\*\* Lungimile segmentelor sunt determinate în planul de proiecție Stereo 70 și sunt rotunjite la 1 milimetru.

\*\*\* Distanța dintre puncte este formată din segmente cumulate ce sunt mai mici decât valoarea 1 milimetru.



**DATE DESPRE IMOBILUL NR. 6847**

Oficiul de Cadastru și Publicitate Imobiliară NEAMT  
Biroul de Cadastru și Publicitate Imobiliară Targu-Neamt

**A. Partea I. Descrierea imobilului**

TEREN Necunoscut

Adresa: Loc. Pastraveni, Jud. Neamt, ȘI EXTRAVILAN COMUNA PĂSTRĂVENI

Nr. Crt	Nr cadastral Nr. topografic	Suprafața* (mp)	Observații / Referințe
A1		3.425	Sector cadastral:100 Teren neimprejmuit;

**B. Partea II. Proprietari și acte**

Inscrieri privitoare la dreptul de proprietate și alte drepturi reale	Referințe
/	
Hotarare Judecatoreasca nr. SC NR.1820, din 08/11/2005 emis de JUDECĂTORIA TÂRGU NEAMȚ;	
B1	A1
Intabulare, drept de PROPRIETATE, dobandit prin Hotarare Judecatoreasca, cota actuala 1/1 1) COBUZ I IOAN, LIPSĂ CNP	

**C. Partea III. SARCINI .**

Inscrieri privind dezmembramintele dreptului de proprietate, drepturi reale de garanție și sarcini	Referințe
NU SUNT	


## Anexa Nr. 1 La Partea I

## Teren

Nr cadastral	Suprafața (mp)*	Observații / Referințe
	3.425	

\* Suprafața este determinată în planul de proiecție Stereo 70.

## DETALII LINIARE IMOBIL



## Date referitoare la teren

Crt	Categorie folosință	Intra vilan	Suprafața (mp)	Tarla	Parcelă	Nr. topo	Observații / Referințe
1	arabil	DA	103	46	388A/20	-	NR. TOPO CORECT PARCELA 388/20
2	arabil	NU	3.322	46	388A/20	-	NR. TOPO CORECT PARCELA 388/20

## Lungime Segmente

1) Valorile lungimilor segmentelor sunt obținute din proiecție în plan.

Punct început	X / Y	Punct sfârșit	X / Y	Lungime segment (** (m))
1	620.444,386 629.611,786	2	620.438,246 629.618,781	9.308
2	620.438,246 629.618,781	3	620.114,085 629.428,509	375.877
3	620.114,085 629.428,509	4	620.120,896 629.421,953	9.454
4	620.120,896 629.421,953	1	620.444,386 629.611,786	375.077

\*\* Lungimile segmentelor sunt determinate în planul de proiecție Stereo 70 și sunt rotunjite la 1 milimetru.

\*\*\* Distanța dintre puncte este formată din segmente cumulate ce sunt mai mici decât valoarea 1 milimetru.

Neutilizabil în Circuitul  
Civil



**DATE DESPRE IMOBILUL NR. 6848**

Oficiul de Cadastru și Publicitate Imobiliară NEAMT  
Biroul de Cadastru și Publicitate Imobiliară Targu-Neamt

**A. Partea I. Descrierea imobilului**

TEREN Necunoscut

Adresa: Loc. Pastraveni, Str Spieștilor, Jud. Neamt, și extravilan com. Păstrăveni, tarla "Săvinescu"

Nr. Crt	Nr cadastral Nr. topografic	Suprafața* (mp)	Observații / Referințe
A1	50575	Din acte: 10.000 Masurata: 9.255	Sector cadastral:100 Teren neimprejmuit;

**B. Partea II. Proprietari și acte**

Inscrieri privitoare la dreptul de proprietate și alte drepturi reale	Referințe
<b>15084 / 06/09/2013</b>	
Act Notarial nr. Contract de vânzare cumpărare aut. sub nr. 2522, din 06/09/2013 emis de NP Teodorescu Haralambie;	
B2	A1
Intabulare, drept de PROPRIETATE, dobandit prin Conventie, cota actuala 1/1 1) HOGAȘ NICULAI, necăsătorit	

**C. Partea III. SARCINI .**

Inscrieri privind dezmembramintele dreptului de proprietate, drepturi reale de garanție și sarcini	Referințe
NU SUNT	

## Anexa Nr. 1 La Partea I

## Teren

Nr cadastral	Suprafața (mp)*	Observații / Referințe
50575	Din acte: 10.000 Masurata: 9.255	

\* Suprafața este determinată în planul de proiecție Stereo 70.

## DETALII LINIARE IMOBIL



## Date referitoare la teren

Crt	Categorie folosință	Intra vilan	Suprafața (mp)	Tarla	Parcelă	Nr. topo	Observații / Referințe
1	arabil	DA	1.334	19	387	-	NR. TOPO CORECT PARCELA 385
2	arabil	NU	7.921	46	388B/25/1	-	NR. TOPO CORECT PARCELA 388/25/1

## Lungime Segmente

1) Valorile lungimilor segmentelor sunt obținute din proiecție în plan.

Punct început	X / Y	Punct sfârșit	X / Y	Lungime segment (** (m)
1	620.106,125 629.435,626	2	620.356,753 629.583,712	291.108
2	620.356,753 629.583,712	3	620.404,469 629.613,943	56.486
3	620.404,469 629.613,943	4	620.423,578 629.626,347	22.782
4	620.423,578 629.626,347	5	620.428,25 629.630,168	6.036

Punct început	X / Y	Punct sfârșit	X / Y	Lungime segment (** (m)
5	620.428,25 629.630,168	6	620.441,066 629.638,862	15.486
6	620.441,066 629.638,862	7	620.461,213 629.654,178	25.308
7	620.461,213 629.654,178	8	620.450,509 629.660,345	12.353
8	620.450,509 629.660,345	9	620.440,825 629.666,754	11.613
9	620.440,825 629.666,754	10	620.440,39 629.666,44	0.537
10	620.440,39 629.666,44	11	620.399,909 629.636,998	50.055
11	620.399,909 629.636,998	12	620.390,01 629.630,892	11.631
12	620.390,01 629.630,892	13	620.253,285 629.548,919	159.415
13	620.253,285 629.548,919	14	620.088,766 629.449,479	192.236
14	620.088,766 629.449,479	1	620.106,125 629.435,626	22.209

\*\* Lungimile segmentelor sunt determinate în planul de proiecție Stereo 70 și sunt rotunjite la 1 milimetru.

\*\*\* Distanța dintre puncte este formată din segmente cumulate ce sunt mai mici decât valoarea 1 milimetru.



**DATE DESPRE IMOBILUL NR. 6849**

Oficiul de Cadastru și Publicitate Imobiliară NEAMȚ  
 Biroul de Cadastru și Publicitate Imobiliară Targu-Neamt

**A. Partea I. Descrierea imobilului**

TEREN Necunoscut

Adresa: Loc. Pastraveni, Str Spieștilor, Jud. Neamt, ȘI EXTRAVILAN COMUNA EXTRAVILAN

Nr. Crt	Nr cadastral Nr. topografic	Suprafața* (mp)	Observații / Referințe
A1		10.000	Sector cadastral:100 Teren neimprejmuit;

**B. Partea II. Proprietari și acte**

Inscrieri privitoare la dreptul de proprietate și alte drepturi reale	Referințe
/	
Act Administrativ nr. 43/219, din 09/11/1993 emis de CJPSDPAT NEAMȚ;	
B1	A1
Intabulare, drept de PROPRIETATE, dobandit prin Reconstituire, cota actuala 1/1	
1) STÎNGU I*T GHEORGHE, LIPSĂ CNP	

**C. Partea III. SARCINI .**

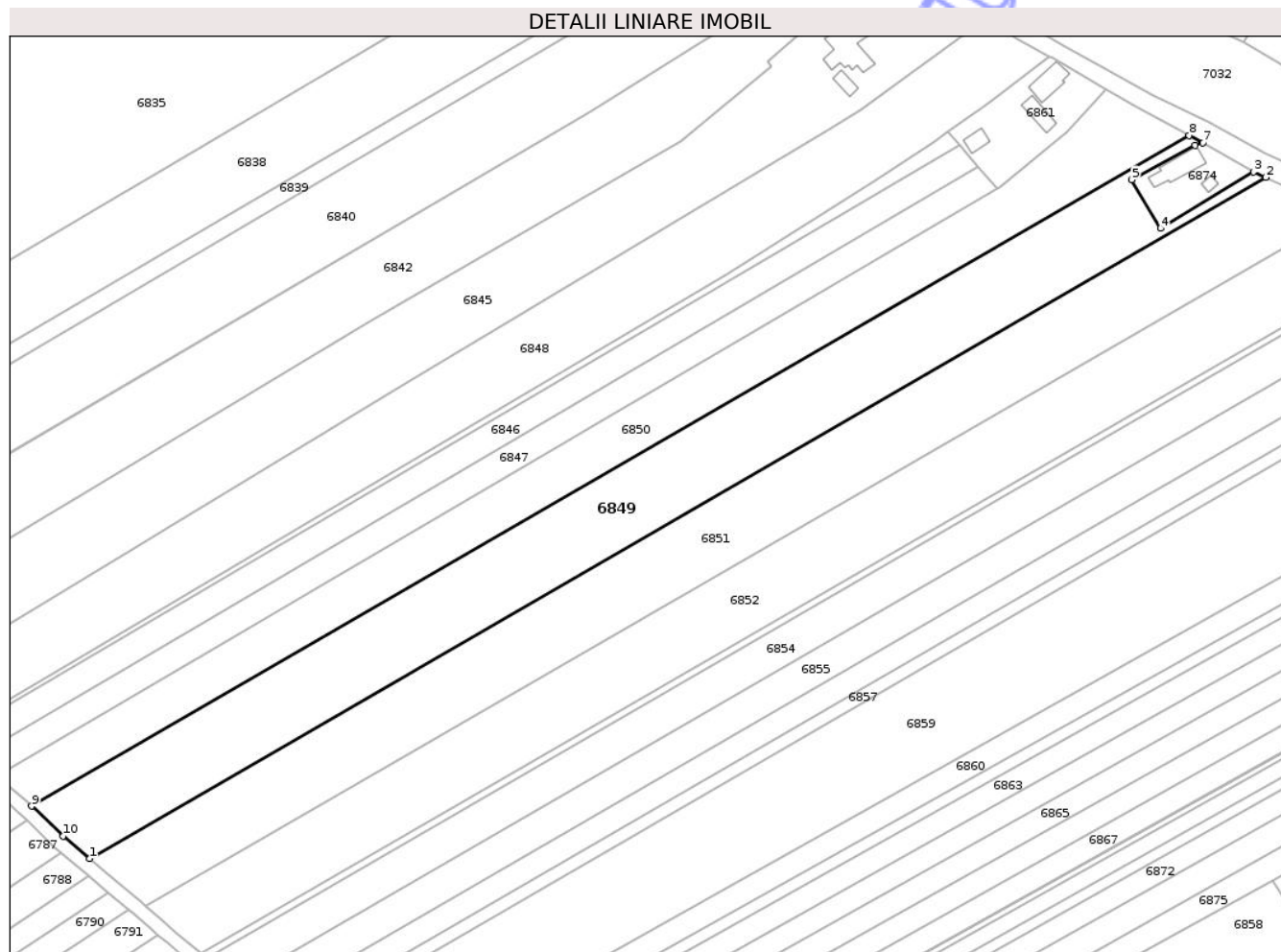
Inscrieri privind dezmembramintele dreptului de proprietate, drepturi reale de garanție și sarcini	Referințe
NU SUNT	

## Anexa Nr. 1 La Partea I

## Teren

Nr cadastral	Suprafața (mp)*	Observații / Referințe
	10.000	

\* Suprafața este determinată în planul de proiecție Stereo 70.



## Date referitoare la teren

Crt	Categorie folosință	Intravilan	Suprafața (mp)	Tarla	Parcelă	Nr. topo	Observații / Referințe
1	arabil	DA	946	46	388/49	-	NR. TOPO CORECT TARLA 19, PARCELA 387/49
2	arabil	NU	9.054	46	388/49	-	

## Lungime Segmente

1) Valorile lungimilor segmentelor sunt obținute din proiecție în plan.

Punct început	X / Y	Punct sfârșit	X / Y	Lungime segment (** (m)
1	620.150,418 629.394,892	2	620.531,285 629.615,251	440.02
2	620.531,285 629.615,251	3	620.527,337 629.617,004	4.319
3	620.527,337 629.617,004	4	620.497,208 629.598,769	35.218
4	620.497,208 629.598,769	5	620.487,943 629.614,565	18.313

Punct început	X / Y	Punct sfârșit	X / Y	Lungime segment (** (m)
5	620.487,943 629.614,565	6	620.508,48 629.625,562	23.296
6	620.508,48 629.625,562	7	620.510,954 629.626,417	2.618
7	620.510,954 629.626,417	8	620.506,492 629.628,788	5.053
8	620.506,492 629.628,788	9	620.131,581 629.411,853	433.149
9	620.131,581 629.411,853	10	620.141,848 629.402,182	14.104
10	620.141,848 629.402,182	1	620.150,418 629.394,892	11.252

\*\* Lungimile segmentelor sunt determinate în planul de proiecție Stereo 70 și sunt rotunjite la 1 milimetru.

\*\*\* Distanța dintre puncte este formată din segmente cumulate ce sunt mai mici decât valoarea 1 milimetru.

Neutilizabil în Circuitul Civil



**DATE DESPRE IMOBILUL NR. 6850**

Oficiul de Cadastru și Publicitate Imobiliară NEAMT  
Biroul de Cadastru și Publicitate Imobiliară Targu-Neamt

**A. Partea I. Descrierea imobilului**

TEREN Necunoscut

Adresa: Loc. Pastraveni, Str Spieștilor, Jud. Neamt, ȘI EXTRAVILAN COMUNA PĂSTRĂVENI

Nr. Crt	Nr cadastral Nr. topografic	Suprafața* (mp)	Observații / Referințe
A1		6.850	Sector cadastral:100 Teren neimprejmuit;

**B. Partea II. Proprietari și acte**

Inscrieri privitoare la dreptul de proprietate și alte drepturi reale	Referințe
/	
Hotarare Judecatoreasca nr. SC NR.1820, din 08/11/2005 emis de JUDECĂTORIA TÂRGU NEAMȚ;	
B1	A1
Intabulare, drept de PROPRIETATE, dobandit prin Hotarare Judecatoreasca, cota actuala 1/1 1) ABICULESEI M IOAN, LIPSĂ CNP	

**C. Partea III. SARCINI .**

Inscrieri privind dezmembramintele dreptului de proprietate, drepturi reale de garanție și sarcini	Referințe
NU SUNT	

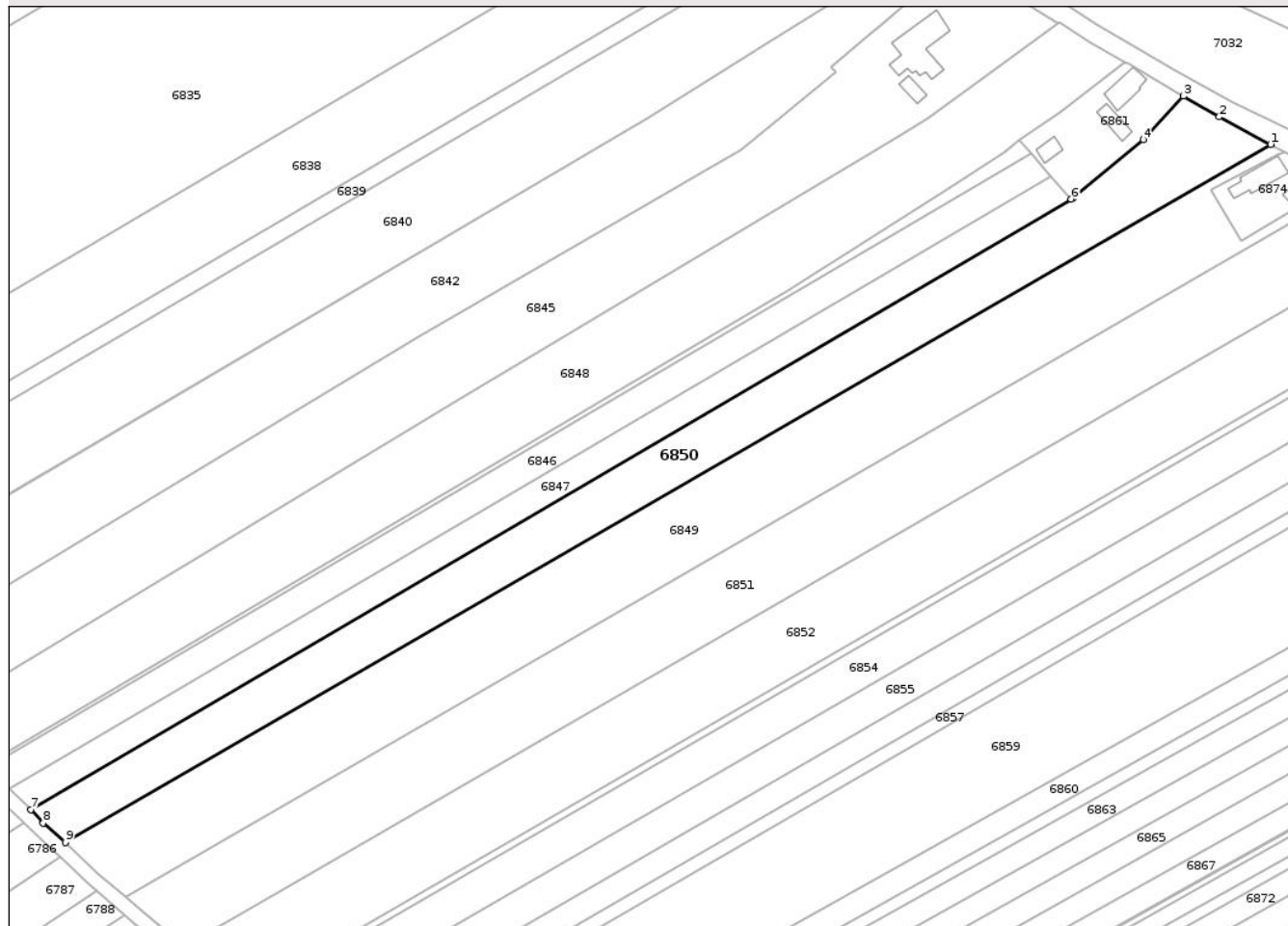
## Anexa Nr. 1 La Partea I

## Teren

Nr cadastral	Suprafața (mp)*	Observații / Referințe
	6.850	

\* Suprafața este determinată în planul de proiecție Stereo 70.

## DETALII LINIARE IMOBIL



## Date referitoare la teren

Crt	Categorie folosință	Intravilan	Suprafața (mp)	Tarla	Parcelă	Nr. topo	Observații / Referințe
1	arabil	DA	1.226	19	386/1	-	
2	arabil	NU	5.624	19; 46	386/1; 388A/20	-	NR. TOPO CORECT PARCELA 388/1, 388/20

## Lungime Segmente

1) Valorile lungimilor segmentelor sunt obținute din proiecție în plan.

Punct început	X / Y	Punct sfârșit	X / Y	Lungime segment (** (m)
1	620.506,492 629.628,788	2	620.490,479 629.637,295	18.133
2	620.490,479 629.637,295	3	620.479,364 629.643,713	12.835
3	620.479,364 629.643,713	4	620.466,943 629.630,215	18.343
4	620.466,943 629.630,215	5	620.445,157 629.612,239	28.245

Punct început	X / Y	Punct sfârșit	X / Y	Lungime segment (** (m)
5	620.445,157 629.612,239	6	620.444,386 629.611,786	0.894
6	620.444,386 629.611,786	7	620.120,896 629.421,953	375.077
7	620.120,896 629.421,953	8	620.124,748 629.417,775	5.683
8	620.124,748 629.417,775	9	620.131,581 629.411,853	9.042
9	620.131,581 629.411,853	1	620.506,492 629.628,788	433.149

\*\* Lungimile segmentelor sunt determinate în planul de proiecție Stereo 70 și sunt rotunjite la 1 milimetru.

\*\*\* Distanța dintre puncte este formată din segmente cumulate ce sunt mai mici decât valoarea 1 milimetru.

Neutilizabil în Circuitul Civil



**DATE DESPRE IMOBILUL NR. 6851**

Oficiul de Cadastru și Publicitate Imobiliară NEAMȚ  
 Biroul de Cadastru și Publicitate Imobiliară Targu-Neamt

**A. Partea I. Descrierea imobilului**

TEREN Necunoscut

Adresa: Loc. Pastraveni, Str Spieștilor, Jud. Neamt, ȘI EXTRAVILAN COMUNA PĂSTRĂVENI

Nr. Crt	Nr cadastral Nr. topografic	Suprafața* (mp)	Observații / Referințe
A1		10.000	Sector cadastral:100 Teren neimprejmuit;

**B. Partea II. Proprietari și acte**

Inscrieri privitoare la dreptul de proprietate și alte drepturi reale	Referințe
/	
Act Administrativ nr. 43/218, din 29/11/1996 emis de CJPSDPAT NEAMȚ;	
B1	A1
Intabulare, drept de PROPRIETATE, dobandit prin Reconstituire, cota actuala 1/1	
1) STÎNGU IT CONSTANTIN, LIPSĂ CNP	

**C. Partea III. SARCINI .**

Inscrieri privind dezmembramintele dreptului de proprietate, drepturi reale de garanție și sarcini	Referințe
NU SUNT	

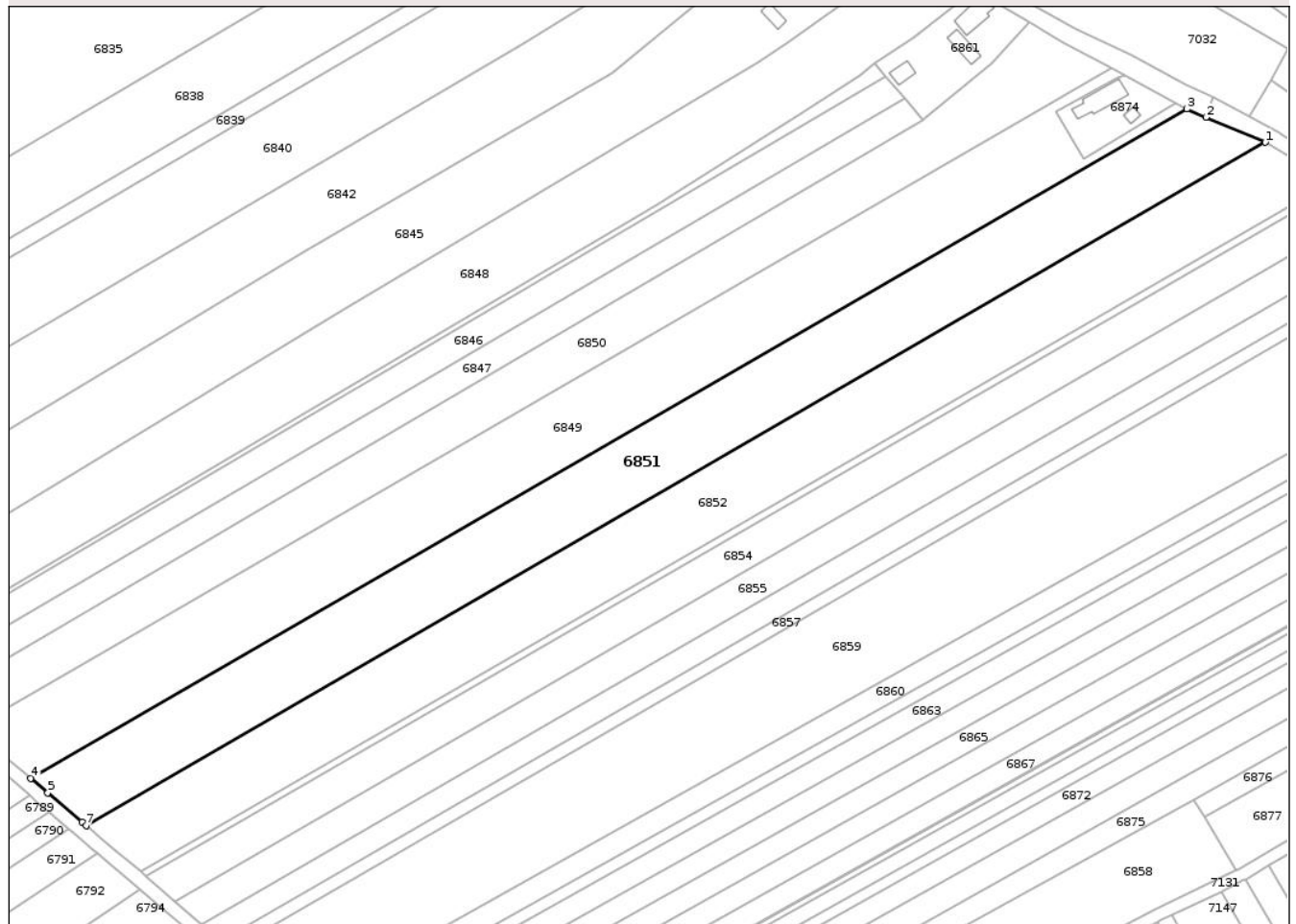
## Anexa Nr. 1 La Partea I

## Teren

Nr cadastral	Suprafața (mp)*	Observații / Referințe
	10.000	

\* Suprafața este determinată în planul de proiecție Stereo 70.

## DETALII LINIARE IMOBIL



## Date referitoare la teren

Crt	Categorie folosință	Intra vilan	Suprafața (mp)	Tarla	Parcelă	Nr. topo	Observații / Referințe
1	arabil	DA	1.416	46	388A/31	-	NR. TOPO CORECT TARLA 19, PARCELA 387/31
2	arabil	NU	8.584	46	388A/31	-	NR. TOPO CORECT PARCELA 388/31

## Lungime Segmente

1) Valorile lungimilor segmentelor sunt obținute din proiecție în plan.

Punct început	X / Y	Punct sfârșit	X / Y	Lungime segment (** (m)
1	620.557,094 629.604,256	2	620.537,489 629.612,497	21.267
2	620.537,489 629.612,497	3	620.531,285 629.615,251	6.788
3	620.531,285 629.615,251	4	620.150,418 629.394,892	440.02
4	620.150,418 629.394,892	5	620.156,024 629.390,123	7.36

Punct început	X / Y	Punct sfârșit	X / Y	Lungime segment (** (m)
5	620.156,024 629.390,123	6	620.167,282 629.380,547	14.78
6	620.167,282 629.380,547	7	620.168,658 629.379,377	1.806
7	620.168,658 629.379,377	1	620.557,094 629.604,256	448.835

\*\* Lungimile segmentelor sunt determinate în planul de proiecție Stereo 70 și sunt rotunjite la 1 milimetru.

\*\*\* Distanța dintre puncte este formată din segmente cumulate ce sunt mai mici decât valoarea 1 milimetru.

Neutilizabil în Circuitul Civil



**DATE DESPRE IMOBILUL NR. 6852**

Oficiul de Cadastru și Publicitate Imobiliară NEAMT  
 Biroul de Cadastru și Publicitate Imobiliară Targu-Neamt

**A. Partea I. Descrierea imobilului**

TEREN Necunoscut

Adresa: Loc. Pastraveni, Str Spieștilor, Jud. Neamt, ȘI EXTRAVILAN COMUNA PĂSTRĂVENI

Nr. Crt	Nr cadastral Nr. topografic	Suprafața* (mp)	Observații / Referințe
A1		10.000	Sector cadastral:100 Teren neimprejmuit;

**B. Partea II. Proprietari și acte**

Inscrieri privitoare la dreptul de proprietate și alte drepturi reale	Referințe
/	
Hotarare Judecatoreasca nr. SC NR.52, din 17/01/2005 emis de JUDECĂTORIA TÂRGU NEAMȚ;	
B1 Intabulare, drept de PROPRIETATE, dobandit prin Hotarare Judecatoreasca, cota actuala 1/1 1) GHERASIM MARIA	A1

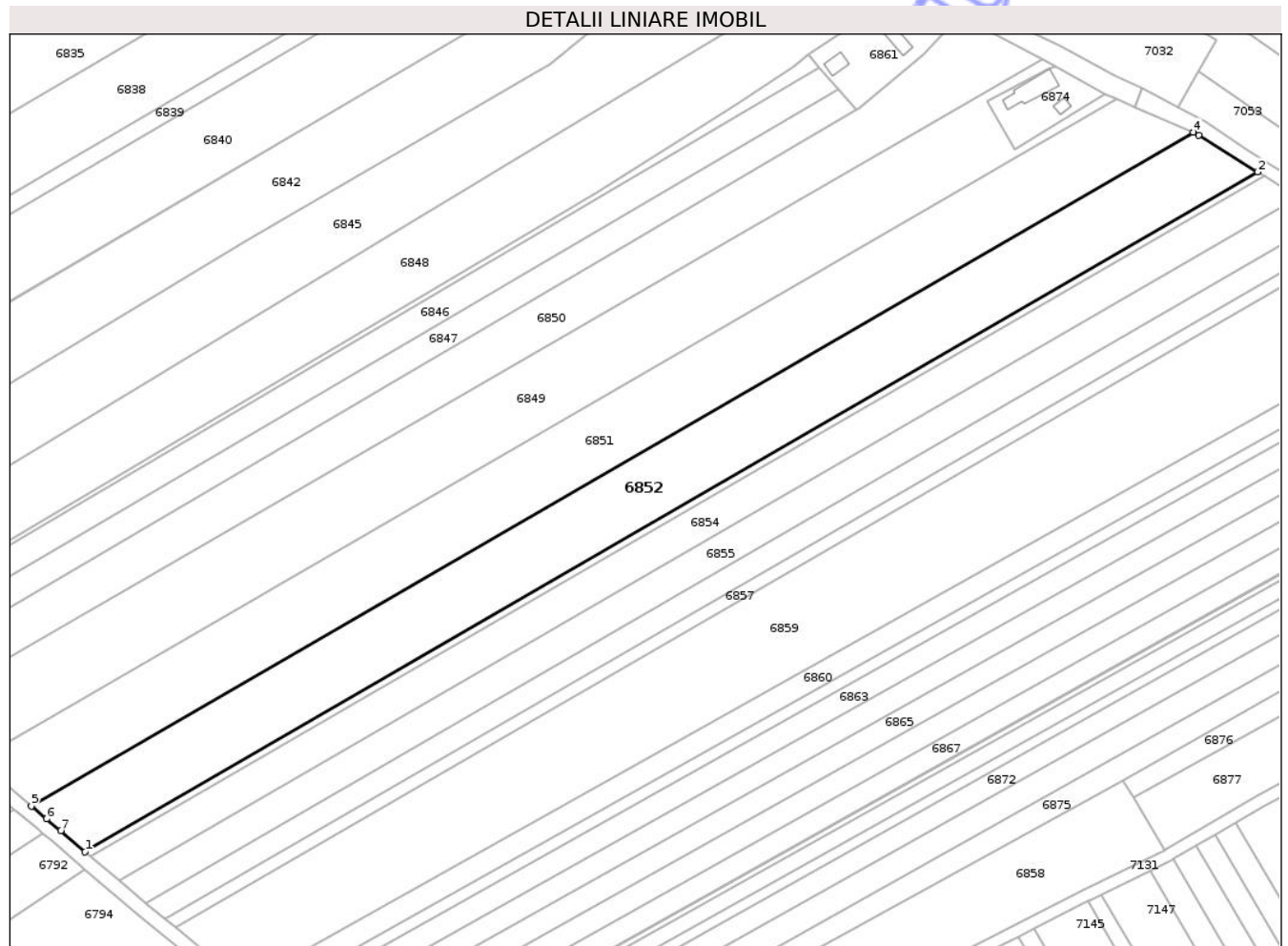
**C. Partea III. SARCINI .**

Inscrieri privind dezmembramintele dreptului de proprietate, drepturi reale de garanție și sarcini	Referințe
NU SUNT	

**Teren**

Nr cadastral	Suprafața (mp)*	Observații / Referințe
	10.000	

\* Suprafața este determinată în planul de proiecție Stereo 70.



**Date referitoare la teren**

Crt	Categorie folosință	Intra vilan	Suprafața (mp)	Tarla	Parcelă	Nr. topo	Observații / Referințe
1	arabil	DA	194	46	388A/19	-	NR. TOPO CORECT TARLA 19, PARCELA 387/19
2	arabil	NU	9.806	46	388A/19	-	NR. TOPO CORECT PARCELA 388/19

**Lungime Segmente**

1) Valorile lungimilor segmentelor sunt obținute din proiecție în plan.

Punct început	X / Y	Punct sfârșit	X / Y	Lungime segment (** (m)
1	620.186,582 629.364,129	2	620.578,49 629.591,018	452.848
2	620.578,49 629.591,018	3	620.558,788 629.603,385	23.262
3	620.558,788 629.603,385	4	620.557,094 629.604,256	1.905
4	620.557,094 629.604,256	5	620.168,658 629.379,377	448.835

Punct început	X / Y	Punct sfârșit	X / Y	Lungime segment (** (m)
5	620.168,658 629.379,377	6	620.173,693 629.375,094	6.611
6	620.173,693 629.375,094	7	620.178,398 629.371,092	6.176
7	620.178,398 629.371,092	1	620.186,582 629.364,129	10.745

\*\* Lungimile segmentelor sunt determinate în planul de proiecție Stereo 70 și sunt rotunjite la 1 milimetru.

\*\*\* Distanța dintre puncte este formată din segmente cumulate ce sunt mai mici decât valoarea 1 milimetru.

Neutilizabil în Circuitul Civil



**DATE DESPRE IMOBILUL NR. 6862**

Oficiul de Cadastru și Publicitate Imobiliară NEAMT  
Biroul de Cadastru și Publicitate Imobiliară Targu-Neamt

**A. Partea I. Descrierea imobilului**

TEREN Extravilan

Adresa: Jud. Neamt

Nr. Crt	Nr cadastral Nr. topografic	Suprafața* (mp)	Observații / Referințe
A1		1.800	Sector cadastral:100 Teren neimprejmuit;

**B. Partea II. Proprietari și acte**

Inscrieri privitoare la dreptul de proprietate și alte drepturi reale	Referințe
/	
Act Administrativ nr. 43/22, din 22/04/1996 emis de CJPSDPAT NEAMȚ;	
B1	A1
Intabulare, drept de PROPRIETATE, dobandit prin Reconstituire, cota actuala 1/1	
1) ANTON A GHEORGHE, PROPRIETAR DECEDAT DEFUNCT:Da	

**C. Partea III. SARCINI .**

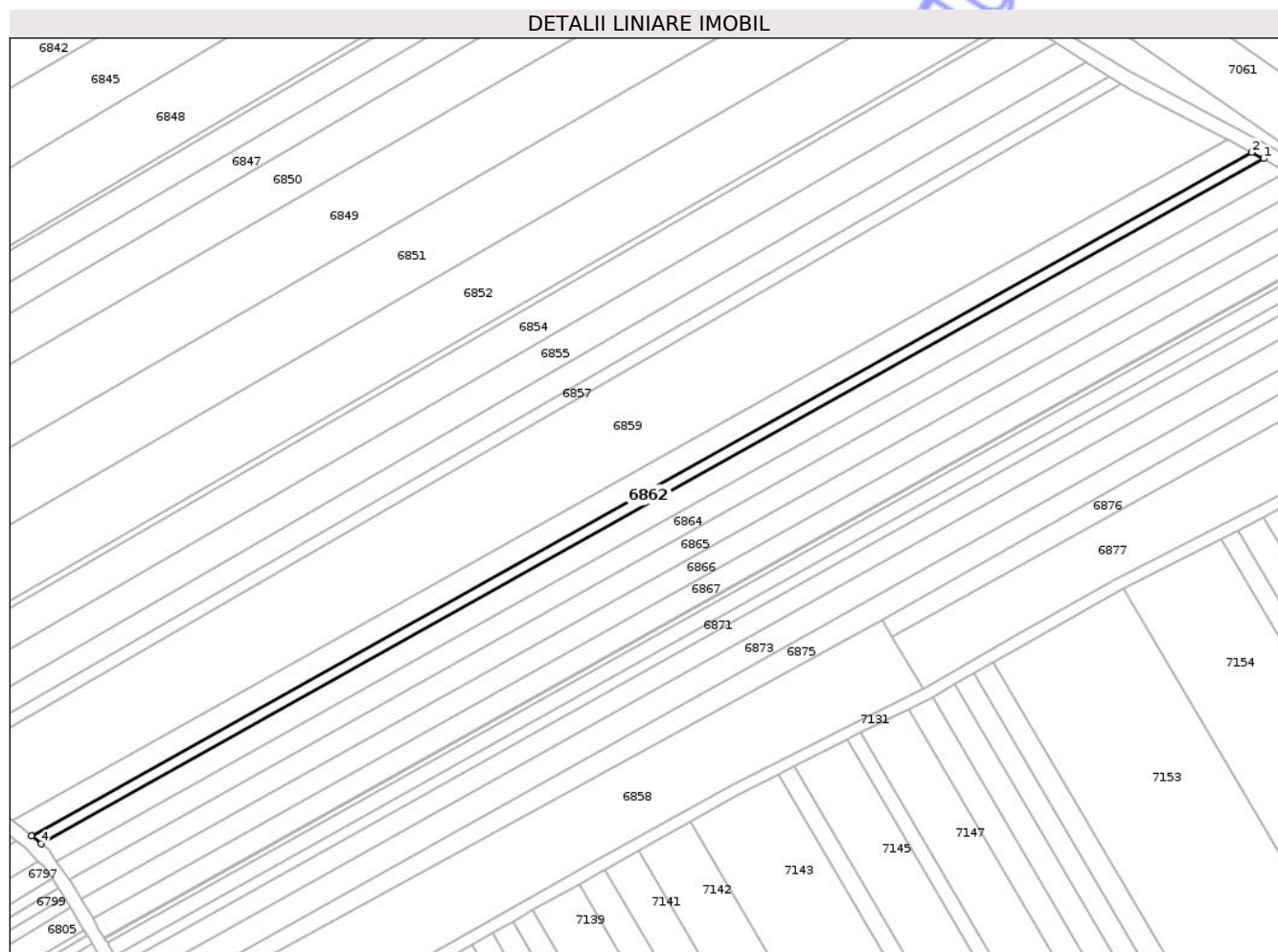
Inscrieri privind dezmembramintele dreptului de proprietate, drepturi reale de garanție și sarcini	Referințe
NU SUNT	

## Anexa Nr. 1 La Partea I

## Teren

Nr cadastral	Suprafața (mp)*	Observații / Referințe
	1.800	

\* Suprafața este determinată în planul de proiecție Stereo 70.



## Date referitoare la teren

Crt	Categorie folosință	Intra vilan	Suprafața (mp)	Tarla	Parcelă	Nr. topo	Observații / Referințe
1	arabil	NU	1.800	46	388A/11A	-	NR. TOPO CORECT PARCELA 388/11A

## Lungime Segmente

1) Valorile lungimilor segmentelor sunt obținute din proiecție în plan.

Punct început	X / Y	Punct sfârșit	X / Y	Lungime segment (** (m)
1	620.662,229 629.543,444	2	620.658,175 629.545,541	4.564
2	620.658,175 629.545,541	3	620.246,416 629.314,97	471.921
3	620.246,416 629.314,97	4	620.249,612 629.312,393	4.106
4	620.249,612 629.312,393	1	620.662,229 629.543,444	472.903

\*\* Lungimile segmentelor sunt determinate în planul de proiecție Stereo 70 și sunt rotunjite la 1 milimetru.

\*\*\* Distanța dintre puncte este formată din segmente cumulate ce sunt mai mici decât valoarea 1 milimetru.

Neutilizabil în Circuitul  
Civil



**DATE DESPRE IMOBILUL NR. 6865**

Oficiul de Cadastru și Publicitate Imobiliară NEAMT  
Biroul de Cadastru și Publicitate Imobiliară Targu-Neamt

**A. Partea I. Descrierea imobilului**

TEREN Extravilan

Adresa: Jud. Neamt

Nr. Crt	Nr cadastral Nr. topografic	Suprafața* (mp)	Observații / Referințe
A1		3.750	Sector cadastral:100 Teren neimprejmuit;

**B. Partea II. Proprietari și acte**

Inscrieri privitoare la dreptul de proprietate și alte drepturi reale	Referințe
/	
Act Notarial nr. APV NR.2361, din 03/09/2004 emis de BNP HARALAMBIE TEODORESCU;	
B1	A1
Intabulare, drept de PROPRIETATE, dobandit prin Iesire Din Indiviziune, cota actuala 1/1	
1) ISTRĂTUCĂ I VERONICA	

**C. Partea III. SARCINI .**

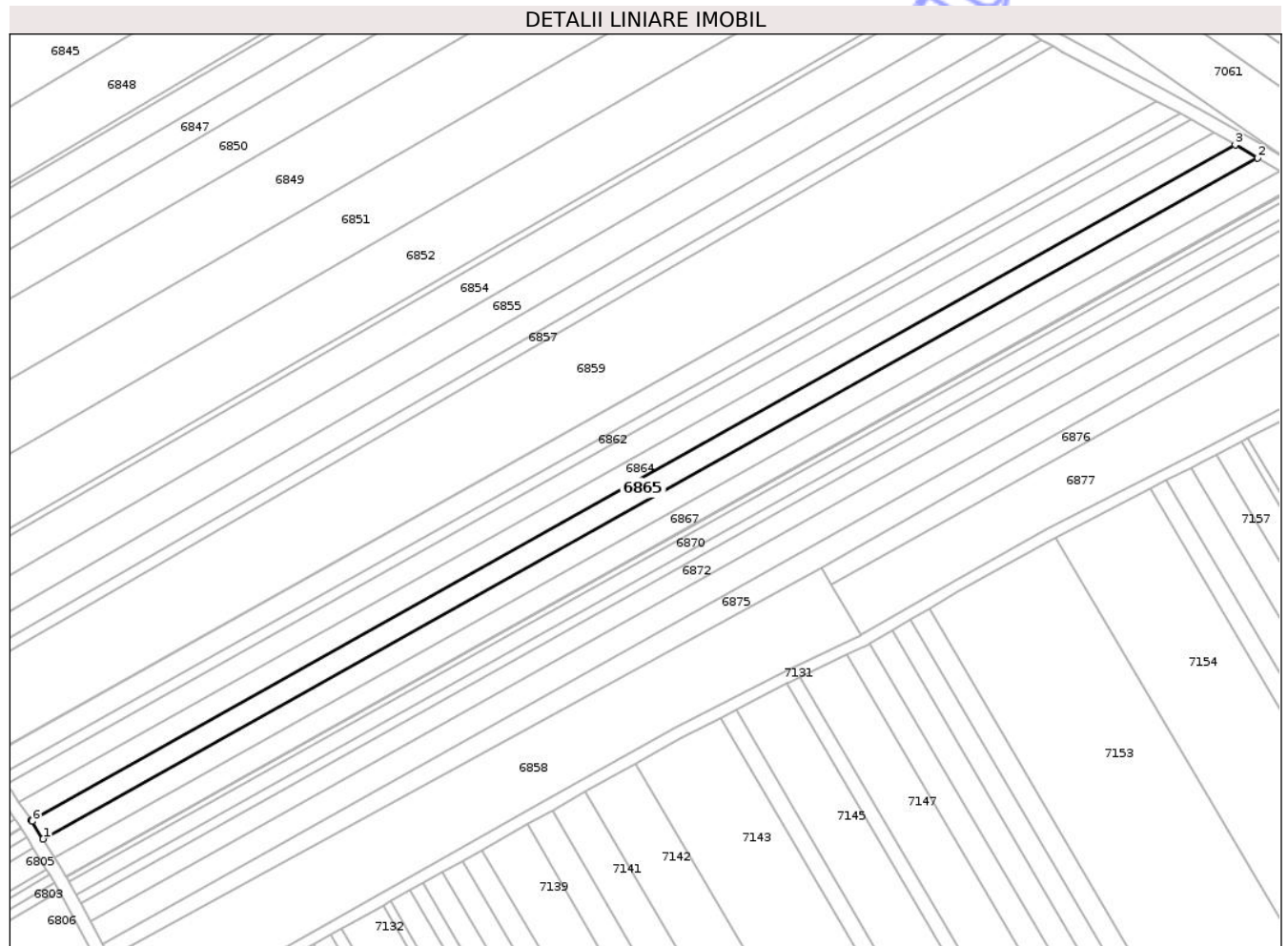
Inscrieri privind dezmembramintele dreptului de proprietate, drepturi reale de garanție și sarcini	Referințe
NU SUNT	

## Anexa Nr. 1 La Partea I

## Teren

Nr cadastral	Suprafața (mp)*	Observații / Referințe
	3.750	

\* Suprafața este determinată în planul de proiecție Stereo 70.



## Date referitoare la teren

Crt	Categorie folosință	Intra vilan	Suprafața (mp)	Tarla	Parcelă	Nr. topo	Observații / Referințe
1	arabil	NU	3.750	46	388A/9	-	NR. TOPO CORECT PARCELA 388/9

## Lungime Segmente

1) Valorile lungimilor segmentelor sunt obținute din proiecție în plan.

Punct început	X / Y	Punct sfârșit	X / Y	Lungime segment (** (m)
1	620.263,106 629.293,682	2	620.685,153 629.530,013	483.71
2	620.685,153 629.530,013	3	620.677,364 629.534,577	9.027
3	620.677,364 629.534,577	4	620.259,044 629.300,332	479.44
4	620.259,044 629.300,332	5	620.259,143 629.300,188	0.174
5	620.259,143 629.300,188	6	620.259,357 629.299,88	0.375

Punct început	X / Y	Punct sfârșit	X / Y	Lungime segment (** (m)
6	620.259,357 629.299,88	1	620.263,106 629.293,682	7.245

\*\* Lungimile segmentelor sunt determinate în planul de proiecție Stereo 70 și sunt rotunjite la 1 milimetru.

\*\*\* Distanța dintre puncte este formată din segmente cumulate ce sunt mai mici decât valoarea 1 milimetru.

Neutilizabil în Circuitul Civil





## DATE DESPRE IMOBILUL NR. 6867

Oficiul de Cadastru și Publicitate Imobiliară NEAMT  
Biroul de Cadastru și Publicitate Imobiliară Targu-Neamt

## A. Partea I. Descrierea imobilului

TEREN Extravilan

Adresa: Jud. Neamt

Nr. Crt	Nr cadastral Nr. topografic	Suprafața* (mp)	Observații / Referințe
A1		3.600	Sector cadastral:100 Teren neimprejmuit;

## B. Partea II. Proprietari și acte

Inscrieri privitoare la dreptul de proprietate și alte drepturi reale	Referințe
/	
Act Administrativ nr. 21613, din 12/10/2020 emis de CJPSDPAT NEAMȚ;	
B1	A1
Intabulare, drept de PROPRIETATE, dobandit prin Reconstituire, cota actuala 1/1	
1) BĂRBIERIU A IOANA, LIPSĂ CNP	

## C. Partea III. SARCINI .

Inscrieri privind dezmembramintele dreptului de proprietate, drepturi reale de garanție și sarcini	Referințe
NU SUNT	

## Anexa Nr. 1 La Partea I

## Teren

Nr cadastral	Suprafața (mp)*	Observații / Referințe
	3.600	

\* Suprafața este determinată în planul de proiecție Stereo 70.

## DETALII LINIARE IMOBIL



## Date referitoare la teren

Crt	Categorie folosință	Intra vilan	Suprafața (mp)	Tarla	Parcelă	Nr. topo	Observații / Referințe
1	arabil	NU	3.600	46	388A/11	-	NR. TOPO CORECT PARCELA 388/1

## Lungime Segmente

1) Valorile lungimilor segmentelor sunt obținute din proiecție în plan.

Punct început	X / Y	Punct sfârșit	X / Y	Lungime segment (** (m)
1	620.270,908 629.280,784	2	620.700,221 629.521,184	492.039
2	620.700,221 629.521,184	3	620.692,873 629.525,49	8.517
3	620.692,873 629.525,49	4	620.267,103 629.287,074	487.978
4	620.267,103 629.287,074	5	620.269,087 629.283,795	3.832
5	620.269,087 629.283,795	6	620.270,817 629.280,933	3.344

Punct început	X / Y	Punct sfârșit	X / Y	Lungime segment (** (m)
6	620.270,817 629.280,933	1	620.270,908 629.280,784	0.175

\*\* Lungimile segmentelor sunt determinate în planul de proiecție Stereo 70 și sunt rotunjite la 1 milimetru.

\*\*\* Distanța dintre puncte este formată din segmente cumulate ce sunt mai mici decât valoarea 1 milimetru.

Neutilizabil în Circuitul Civil



**DATE DESPRE IMOBILUL NR. 6869**

Oficiul de Cadastru și Publicitate Imobiliară NEAMT  
Biroul de Cadastru și Publicitate Imobiliară Targu-Neamt

**A. Partea I. Descrierea imobilului**

TEREN Extravilan

Adresa: Jud. Neamt

Nr. Crt	Nr cadastral Nr. topografic	Suprafața* (mp)	Observații / Referințe
A1		900	Sector cadastral:100 Teren neimprejmuit;

**B. Partea II. Proprietari și acte**

Inscrieri privitoare la dreptul de proprietate și alte drepturi reale	Referințe
/	
Act Administrativ nr. 17060, din 01/02/2016 emis de CJPSDPAT NEAMT;	
B1	A1
Intabulare, drept de PROPRIETATE, dobandit prin Reconstituire, cota actuala 1/1	
1) IACOB V IOAN	

**C. Partea III. SARCINI .**

Inscrieri privind dezmembramintele dreptului de proprietate, drepturi reale de garanție și sarcini	Referințe
NU SUNT	

**Teren**

Nr cadastral	Suprafața (mp)*	Observații / Referințe
	900	

\* Suprafața este determinată în planul de proiecție Stereo 70.



**Date referitoare la teren**

Crt	Categorie folosință	Intra vilan	Suprafața (mp)	Tarla	Parcelă	Nr. topo	Observații / Referințe
1	arabil	NU	900	46	388A/9B	-	NR. TOPO CORECT PARCELA 388/9B

**Lungime Segmente**

1) Valorile lungimilor segmentelor sunt obținute din proiecție în plan.

Punct început	X / Y	Punct sfârșit	X / Y	Lungime segment (** (m)
1	620.272,005 629.278,969	2	620.702,341 629.519,943	493.211
2	620.702,341 629.519,943	3	620.700,514 629.521,013	2.118
3	620.700,514 629.521,013	4	620.271,06 629.280,533	492.201
4	620.271,06 629.280,533	1	620.272,005 629.278,969	1.828

\*\* Lungimile segmentelor sunt determinate în planul de proiecție Stereo 70 și sunt rotunjite la 1 milimetru.

\*\*\* Distanţa dintre puncte este formată din segmente cumulate ce sunt mai mici decât valoarea 1 milimetru.

Neutilizabil în Circuitul  
Civil



**DATE DESPRE IMOBILUL NR. 6871**

Oficiul de Cadastru și Publicitate Imobiliară NEAMT  
Biroul de Cadastru și Publicitate Imobiliară Targu-Neamt

**A. Partea I. Descrierea imobilului**

TEREN Extravilan

Adresa: Jud. Neamt

Nr. Crt	Nr cadastral Nr. topografic	Suprafața* (mp)	Observații / Referințe
A1		1.700	Sector cadastral:100 Teren neimprejmuit;

**B. Partea II. Proprietari și acte**

Inscrieri privitoare la dreptul de proprietate și alte drepturi reale	Referințe
/	
Act Administrativ nr. 7535, din 16/12/2008 emis de CJPSDPAT NEAMT;	
B1	A1
Intabulare, drept de PROPRIETATE, dobandit prin Reconstituire, cota actuala 1/1	
1) POSTOLICĂ D IOAN, LIPSĂ CNP 2) POSTOLICĂ D GHEORGHE, LIPSĂ CNP 3) POSTOLICĂ D NECULAI, LIPSĂ CNP 4) POSTOLICĂ D SPIRIDON, LIPSĂ CNP 5) POSTOLICĂ D MIHAI, LIPSĂ CNP 6) POSTOLICĂ ADRIANA-VIOLETA, LIPSĂ CNP	

**C. Partea III. SARCINI .**

Inscrieri privind dezmembramintele dreptului de proprietate, drepturi reale de garanție și sarcini	Referințe
NU SUNT	

## Anexa Nr. 1 La Partea I

## Teren

Nr cadastral	Suprafața (mp)*	Observații / Referințe
	1.700	

\* Suprafața este determinată în planul de proiecție Stereo 70.

## DETALII LINIARE IMOBIL



## Date referitoare la teren

Crt	Categorie folosință	Intra vilan	Suprafața (mp)	Tarla	Parcelă	Nr. topo	Observații / Referințe
1	arabil	NU	1.700	46	388A/6	-	NR. TOPO CORECT PARCELA 388/6

## Lungime Segmente

1) Valorile lungimilor segmentelor sunt obținute din proiecție în plan.

Punct început	X / Y	Punct sfârșit	X / Y	Lungime segment (** (m)
1	620.276,108 629.271,478	2	620.710,884 629.514,937	498.3
2	620.710,884 629.514,937	3	620.707,464 629.516,941	3.963
3	620.707,464 629.516,941	4	620.274,486 629.274,488	496.24
4	620.274,486 629.274,488	1	620.276,108 629.271,478	3.419

\*\* Lungimile segmentelor sunt determinate în planul de proiecție Stereo 70 și sunt rotunjite la 1 milimetru.

\*\*\* Distanța dintre puncte este formată din segmente cumulate ce sunt mai mici decât valoarea 1 milimetru.

Neutilizabil în Circuitul  
Civil



**DATE DESPRE IMOBILUL NR. 6872**

Oficiul de Cadastru și Publicitate Imobiliară NEAMȚ  
 Biroul de Cadastru și Publicitate Imobiliară Targu-Neamt

**A. Partea I. Descrierea imobilului**

TEREN Extravilan

Adresa: Jud. Neamt

Nr. Crt	Nr cadastral Nr. topografic	Suprafața* (mp)	Observații / Referințe
A1		3.600	Sector cadastral:100 Teren neimprejmuit;

**B. Partea II. Proprietari și acte**

Inscrieri privitoare la dreptul de proprietate și alte drepturi reale	Referințe
/	
Act Administrativ nr. 43/479, din 23/07/2004 emis de CJPSDPAT NEAMȚ;	
B1	A1
Intabulare, drept de PROPRIETATE, dobandit prin Reconstituire, cota actuala 1/1	
1) MĂCIUCĂ T MIHAI, PROPRIETAR DECEDAT DEFUNCT:Da	

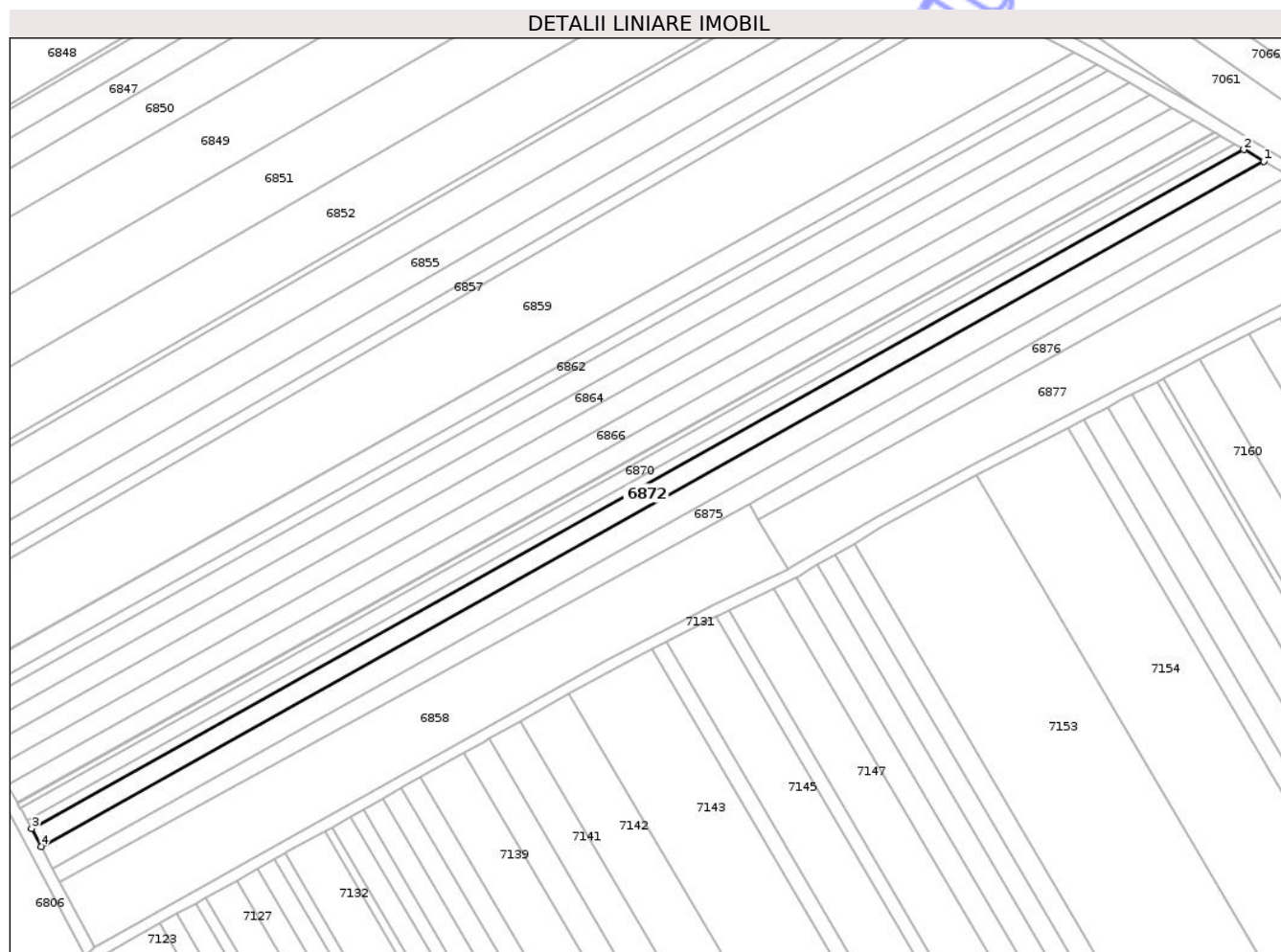
**C. Partea III. SARCINI .**

Inscrieri privind dezmembramintele dreptului de proprietate, drepturi reale de garanție și sarcini	Referințe
NU SUNT	

**Teren**

Nr cadastral	Suprafața (mp)*	Observații / Referințe
	3.600	

\* Suprafața este determinată în planul de proiecție Stereo 70.



**Date referitoare la teren**

Crt	Categorie folosință	Intra vilan	Suprafața (mp)	Tarla	Parcelă	Nr. topo	Observații / Referințe
1	arabil	NU	3.600	46	388A/5	-	NR. TOPO CORECT PARCELA 388/5

**Lungime Segmente**

1) Valorile lungimilor segmentelor sunt obținute din proiecție în plan.

Punct început	X / Y	Punct sfârșit	X / Y	Lungime segment (** (m)
1	620.718,079 629.510,722	2	620.710,884 629.514,937	8.339
2	620.710,884 629.514,937	3	620.276,108 629.271,478	498.3
3	620.276,108 629.271,478	4	620.279,52 629.265,144	7.194
4	620.279,52 629.265,144	1	620.718,079 629.510,722	502.635

\*\* Lungimile segmentelor sunt determinate în planul de proiecție Stereo 70 și sunt rotunjite la 1 milimetru.

\*\*\* Distanţa dintre puncte este formată din segmente cumulate ce sunt mai mici decât valoarea 1 milimetru.

Neutilizabil în Circuitul  
Civil



**DATE DESPRE IMOBILUL NR. 6817**

Oficiul de Cadastru și Publicitate Imobiliară NEAMT  
Biroul de Cadastru și Publicitate Imobiliară Targu-Neamt

**A. Partea I. Descrierea imobilului**

TEREN Necunoscut

Adresa: Loc. Pastraveni, Str Spieștilor, Jud. Neamt, ȘI EXTRAVILAN COMUNA PĂSTRĂVENI

Nr. Crt	Nr cadastral Nr. topografic	Suprafața* (mp)	Observații / Referințe
A1		17.713	Sector cadastral:100 Teren neimprejmuit;

**B. Partea II. Proprietari și acte**

Inscrieri privitoare la dreptul de proprietate și alte drepturi reale		Referințe
/		
Act Notarial nr. CM NR.174, din 03/09/2024 emis de BIN TEODORESCU MIHAELA;		
B1	Intabulare, drept de PROPRIETATE, dobandit prin Succesiune, cota actuala 1/2 1) ANTON GH DIDINA	A1
B2	Intabulare, drept de PROPRIETATE, dobandit prin Succesiune, cota actuala 1/2 1) VORONIANU GH AGLĂIȚA	A1

**C. Partea III. SARCINI .**

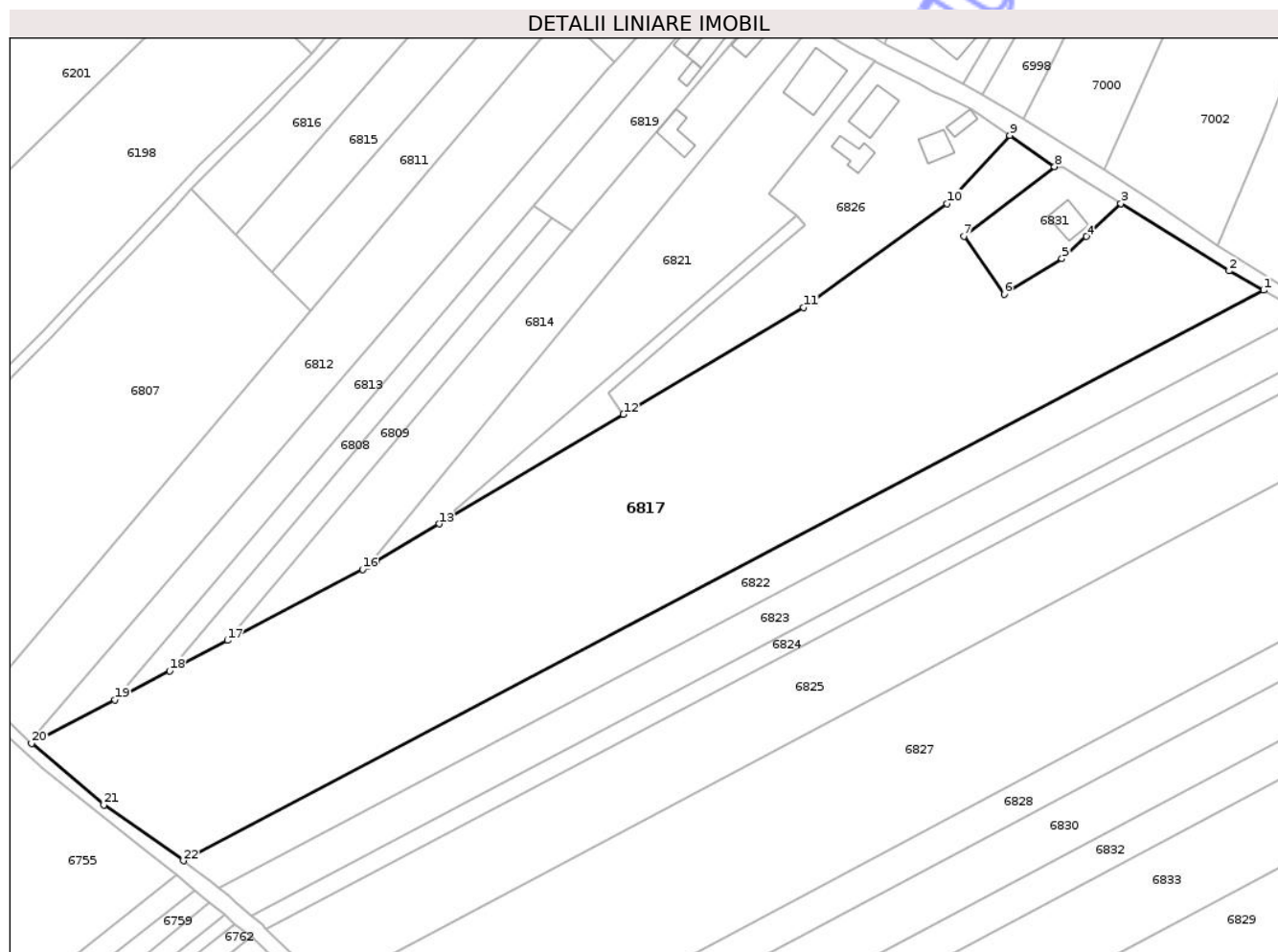
Inscrieri privind dezmembramintele dreptului de proprietate, drepturi reale de garanție și sarcini	Referințe
NU SUNT	

## Anexa Nr. 1 La Partea I

## Teren

Nr cadastral	Suprafața (mp)*	Observații / Referințe
	17.713	

\* Suprafața este determinată în planul de proiecție Stereo 70.



## Date referitoare la teren

Crt	Categorie folosință	Intra vilan	Suprafața (mp)	Tarla	Parcelă	Nr. topo	Observații / Referințe
1	arabil	DA	3.318	46	388/40	-	
2	arabil	NU	14.395	46	388/40	-	

## Lungime Segmente

1) Valorile lungimilor segmentelor sunt obținute din proiecție în plan.

Punct început	X / Y	Punct sfârșit	X / Y	Lungime segment (** (m))
1	620.101,435 629.871,014	2	620.091,709 629.876,461	11.147
3	620.061,058 629.895,544	4	620.051,314 629.886,192	13.506
5	620.044,402 629.879,936	6	620.028,059 629.869,932	19.162
7	620.016,671 629.886,24	8	620.042,338 629.905,943	32.357

Punct început	X / Y	Punct sfârșit	X / Y	Lungime segment (** (m))
2	620.091,709 629.876,461	3	620.061,058 629.895,544	36.106
4	620.051,314 629.886,192	5	620.044,402 629.879,936	9.323
6	620.028,059 629.869,932	7	620.016,671 629.886,24	19.891
8	620.042,338 629.905,943	9	620.029,618 629.914,782	15.49

Punct început	X / Y	Punct sfârșit	X / Y	Lungime segment (** (m)
9	620.029,618 629.914,782	10	620.011,872 629.895,503	26.203
11	619.971,397 629.866,147	12	619.920,435 629.835,911	59.257
13	619.868,386 629.805,031	14	619.850,603 629.794,48	20.678
15	619.848,121 629.793,007	16	619.846,694 629.792,16	1.659
17	619.808,515 629.772,084	18	619.792,18 629.763,494	18.456
19	619.776,695 629.755,351	20	619.753,149 629.742,969	26.603
21	619.773,586 629.725,658	22	619.796,08 629.709,872	27.48

Punct început	X / Y	Punct sfârșit	X / Y	Lungime segment (** (m)
10	620.011,872 629.895,503	11	619.971,397 629.866,147	50.0
12	619.920,435 629.835,911	13	619.868,386 629.805,031	60.52
14	619.850,603 629.794,48	15	619.848,121 629.793,007	2.886
16	619.846,694 629.792,16	17	619.808,515 629.772,084	43.135
18	619.792,18 629.763,494	19	619.776,695 629.755,351	17.496
20	619.753,149 629.742,969	21	619.773,586 629.725,658	26.784
22	619.796,08 629.709,872	1	620.101,435 629.871,014	345.267

\*\* Lungimile segmentelor sunt determinate în planul de proiecție Stereo 70 și sunt rotunjite la 1 milimetru.

\*\*\* Distanța dintre puncte este formată din segmente cumulate ce sunt mai mici decât valoarea 1 milimetru.

Neutilizabil în Civil





## DATE DESPRE IMOBILUL NR. 6826

Oficiul de Cadastru și Publicitate Imobiliară NEAMT  
Biroul de Cadastru și Publicitate Imobiliară Targu-Neamt

## A. Partea I. Descrierea imobilului

TEREN Necunoscut

Adresa: Loc. Pastraveni, Str Spieștilor, Jud. Neamt, ȘI EXTRAVILAN COMUNA PĂSTRĂVENI

Nr. Crt	Nr cadastral Nr. topografic	Suprafața* (mp)	Observații / Referințe
A1		3.100	Sector cadastral:100 Teren neimprejmuit;

## Construcții

Crt	Nr cadastral Nr. topografic	Adresa	Observații / Referințe
A1.1		Loc. Pastraveni, Str Spieștilor, Jud. Neamt	Nr. niveluri:1; S. construita la sol:99 mp; S. construita desfasurata:99 mp; CASĂ DE LOCUIT
A1.2		Loc. Pastraveni, Str Spieștilor, Jud. Neamt	Nr. niveluri:1; S. construita la sol:57 mp; S. construita desfasurata:57 mp; CONSTRUCȚIE ANEXĂ
A1.3		Loc. Pastraveni, Str Spieștilor, Jud. Neamt	Nr. niveluri:1; S. construita la sol:58 mp; S. construita desfasurata:58 mp; CONSTRUCȚIE ANEXĂ
A1.4		Loc. Pastraveni, Str Spieștilor, Jud. Neamt	Nr. niveluri:1; S. construita la sol:31 mp; S. construita desfasurata:31 mp; CONSTRUCȚIE ANEXĂ

## B. Partea II. Proprietari și acte

Inscrieri privitoare la dreptul de proprietate și alte drepturi reale	Referințe
/	
Act Administrativ nr. 43/555, din 06/11/1997 emis de CJPSDPAT NEAMȚ;	
B1	A1
Intabulare, drept de PROPRIETATE, dobandit prin Reconstituire, cota actuala 1/1	
1) TĂTARU TH MARIA, LIPSĂ CNP	
2) MĂRIUȚA T MARIA, LIPSĂ CNP	
Act Administrativ nr. 7723, din 31/10/2025 emis de PRIMĂRIA COMUNEI PĂSTRĂVENI;	
B2	A1.1, A1.2, A1.3, A1.4
Intabulare, drept de PROPRIETATE, dobandit prin Lege, cota actuala 1/1	
1) TĂTARU TH MARIA, LIPSĂ CNP	
2) MĂRIUȚA T MARIA, LIPSĂ CNP	

## C. Partea III. SARCINI .

Inscrieri privind dezmembramintele dreptului de proprietate, drepturi reale de garanție și sarcini	Referințe
NU SUNT	



## Lungime Segmente

1) Valorile lungimilor segmentelor sunt obținute din proiecție în plan.

Punct început	X / Y	Punct sfârșit	X / Y	Lungime segment (** (m)
1	619.971,397 629.866,147	2	620.011,872 629.895,503	50.0
2	620.011,872 629.895,503	3	620.029,618 629.914,782	26.203
3	620.029,618 629.914,782	4	620.018,769 629.922,322	13.212
4	620.018,769 629.922,322	5	620.013,921 629.924,42	5.282
5	620.013,921 629.924,42	6	620.007,75 629.927,39	6.849
6	620.007,75 629.927,39	7	620.004,282 629.929,257	3.939
7	620.004,282 629.929,257	8	620.001,442 629.930,673	3.174
8	620.001,442 629.930,673	9	619.999,5 629.931,642	2.17
9	619.999,5 629.931,642	10	619.991,853 629.935,455	8.545
10	619.991,853 629.935,455	11	619.991,445 629.935,694	0.473
11	619.991,445 629.935,694	12	619.961,503 629.898,196	47.986
12	619.961,503 629.898,196	13	619.969,527 629.892,014	10.129
13	619.969,527 629.892,014	14	619.971,675 629.889,252	3.5
14	619.971,675 629.889,252	15	619.943,924 629.865,996	36.207
15	619.943,924 629.865,996	16	619.916,153 629.842,027	36.684
16	619.916,153 629.842,027	17	619.920,435 629.835,911	7.466
17	619.920,435 629.835,911	1	619.971,397 629.866,147	59.257

\*\* Lungimile segmentelor sunt determinate în planul de proiecție Stereo 70 și sunt rotunjite la 1 milimetru.

\*\*\* Distanța dintre puncte este formată din segmente cumulate ce sunt mai mici decât valoarea 1 milimetru.





## DATE DESPRE IMOBILUL NR. 8197

Oficiul de Cadastru și Publicitate Imobiliară NEAMT  
Biroul de Cadastru și Publicitate Imobiliară Targu-Neamt

## A. Partea I. Descrierea imobilului

TEREN Extravilan

Adresa: Jud. Neamt

Nr. Crt	Nr cadastral Nr. topografic	Suprafața* (mp)	Observații / Referințe
A1		550	Sector cadastral:100 Teren neimprejmuit;

## B. Partea II. Proprietari și acte

Inscrieri privitoare la dreptul de proprietate și alte drepturi reale	Referințe
/	
Act Administrativ nr. 7723, din 31/10/2025 emis de COMUNA PĂSTRĂVENI;	
B1	Inscrierea posesiei, drept de PROPRIETATE, dobandit prin Lege, cota actuala 1/1
	1) NEIDENTIFICAT NEIDENTIFICAT, PROPRIETAR NEIDENTIFICAT
Act Normativ nr. 7, din 13/03/1996 emis de PARLAMENTUL ROMÂNIEI (ART.13);	
B2	Se notează mențiunea de proprietar neidentificat.

## C. Partea III. SARCINI .

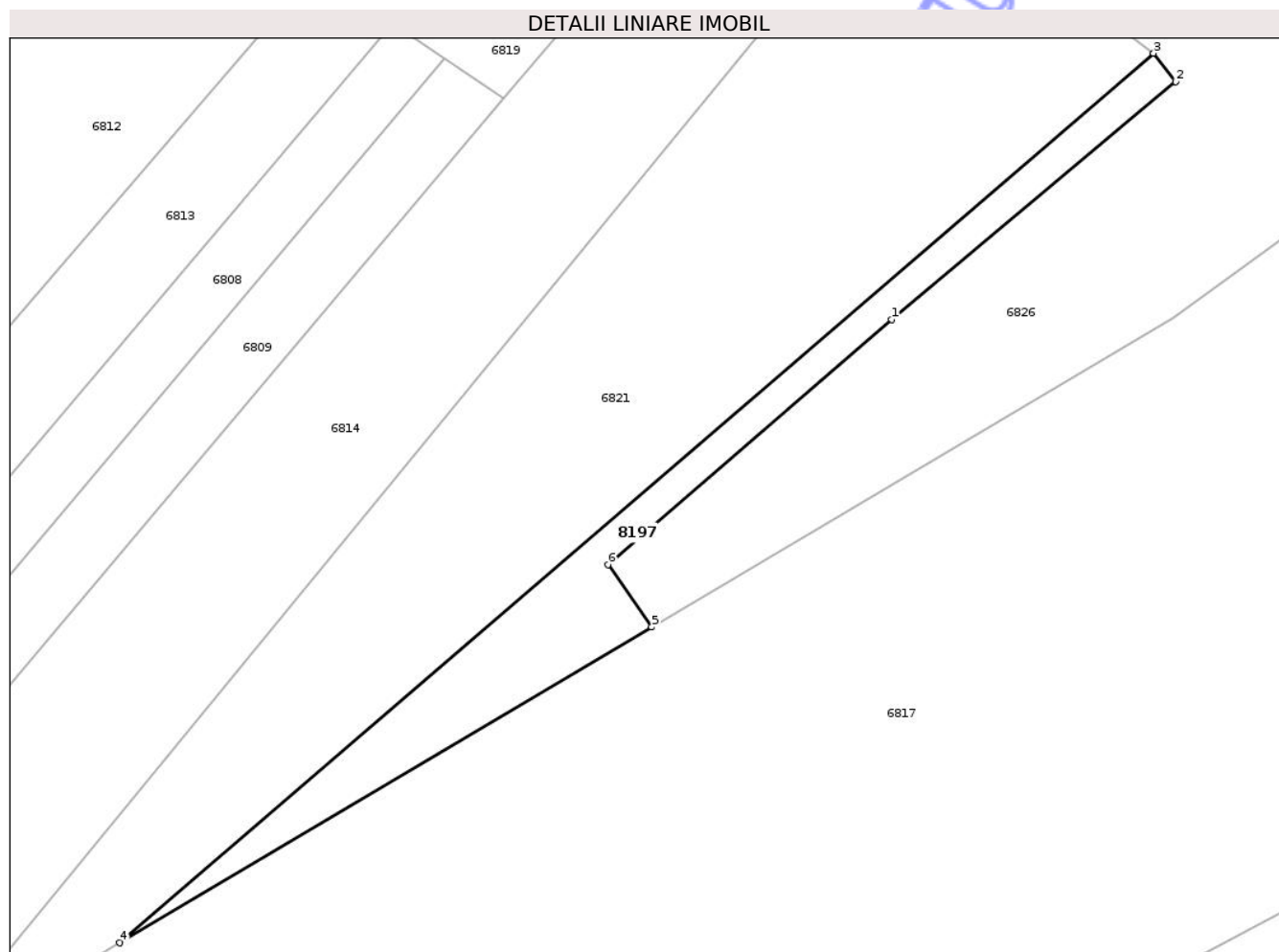
Inscrieri privind dezmembramintele dreptului de proprietate, drepturi reale de garanție și sarcini	Referințe
NU SUNT	

## Anexa Nr. 1 La Partea I

## Teren

Nr cadastral	Suprafața (mp)*	Observații / Referințe
	550	

\* Suprafața este determinată în planul de proiecție Stereo 70.



## Date referitoare la teren

Crt	Categorie folosință	Intra vilan	Suprafața (mp)	Tarla	Parcelă	Nr. topo	Observații / Referințe
1	arabil	NU	550	46	388	-	

## Lungime Segmente

1) Valorile lungimilor segmentelor sunt obținute din proiecție în plan.

Punct început	X / Y	Punct sfârșit	X / Y	Lungime segment (** (m)
1	619.943,924 629.865,996	2	619.971,675 629.889,252	36.207
2	619.971,675 629.889,252	3	619.969,527 629.892,014	3.5
3	619.969,527 629.892,014	4	619.868,386 629.805,031	133.4
4	619.868,386 629.805,031	5	619.920,435 629.835,911	60.52
5	619.920,435 629.835,911	6	619.916,153 629.842,027	7.466

Punct început	X / Y	Punct sfârșit	X / Y	Lungime segment (** (m)
6	619.916,153 629.842,027	1	619.943,924 629.865,996	36.684

\*\* Lungimile segmentelor sunt determinate în planul de proiecție Stereo 70 și sunt rotunjite la 1 milimetru.

\*\*\* Distanța dintre puncte este formată din segmente cumulate ce sunt mai mici decât valoarea 1 milimetru.

Neutilizabil în Circuitul Civil

