

**DATE DESPRE IMOBILUL NR. 7161**

Oficiul de Cadastru și Publicitate Imobiliară NEAMT
Biroul de Cadastru și Publicitate Imobiliară Targu-Neamt

A. Partea I. Descrierea imobilului

TEREN Extravilan

Adresa: Jud. Neamt

Nr. Crt	Nr cadastral Nr. topografic	Suprafața* (mp)	Observații / Referințe
A1		1.628	Sector cadastral:101 Teren neimprejmuit;

B. Partea II. Proprietari și acte

Inscrieri privitoare la dreptul de proprietate și alte drepturi reale	Referințe
/	
Act Administrativ nr. 7723, din 31/10/2025 emis de COMUNA PĂSTRĂVENI;	
B1	Inscrierea posesiei, drept de PROPRIETATE, dobandit prin Lege, cota actuala 1/1
	1) NEIDENTIFICAT NEIDENTIFICAT, PROPRIETAR NEIDENTIFICAT
Act Normativ nr. 7, din 13/03/1996 emis de PARLAMENTUL ROMÂNIEI (ART.13);	
B2	Se notează mențiunea de proprietar neidentificat.

C. Partea III. SARCINI .

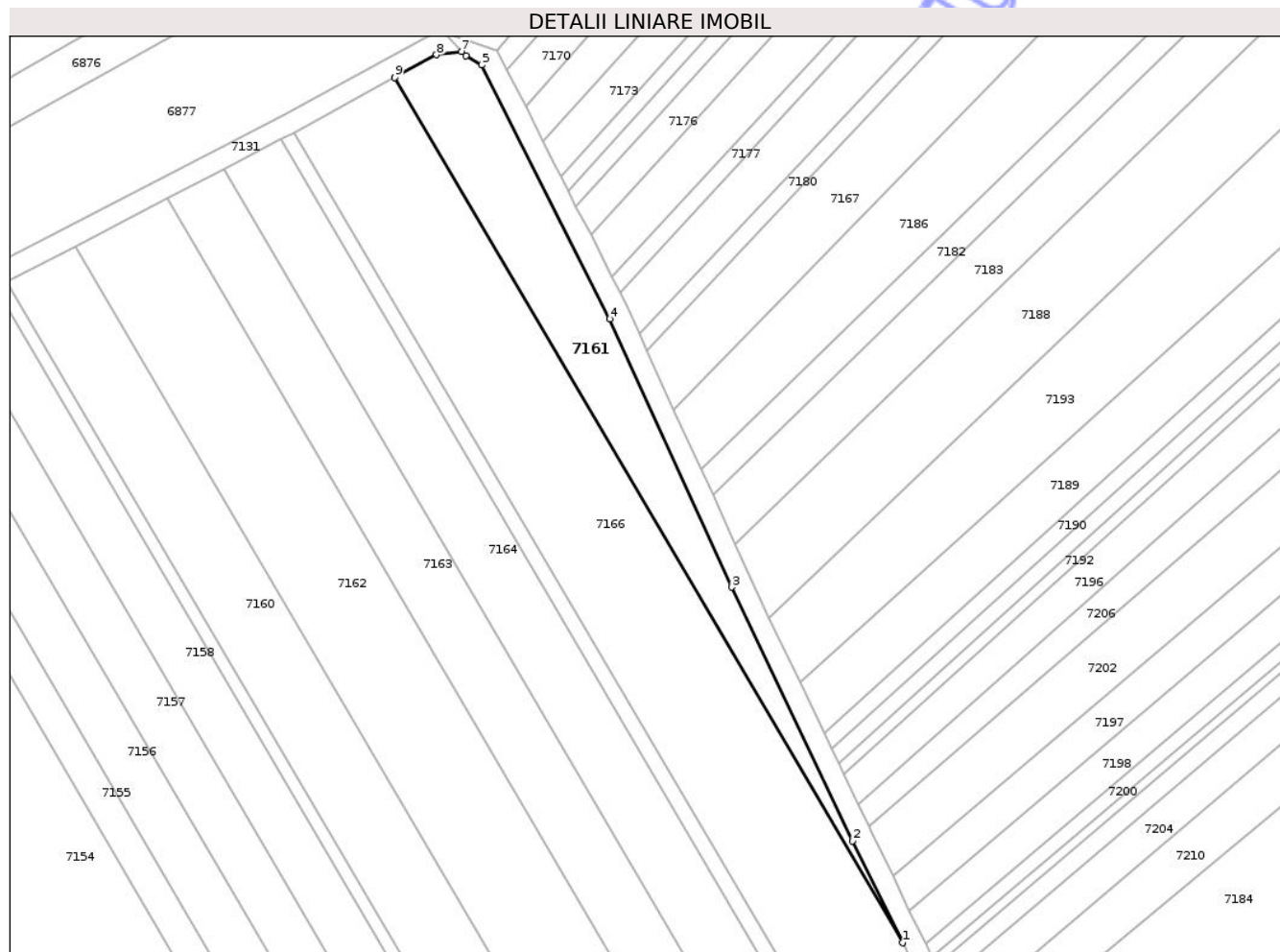
Inscrieri privind dezmembramintele dreptului de proprietate, drepturi reale de garanție și sarcini	Referințe
NU SUNT	

Anexa Nr. 1 La Partea I

Teren

Nr cadastral	Suprafața (mp)*	Observații / Referințe
	1.628	

* Suprafața este determinată în planul de proiecție Stereo 70.



Date referitoare la teren

Crt	Categorie folosință	Intra vilan	Suprafața (mp)	Tarla	Parcelă	Nr. topo	Observații / Referințe
1	arabil	NU	1.628	44	383	-	

Lungime Segmente

1) Valorile lungimilor segmentelor sunt obținute din proiecție în plan.

Punct început	X / Y	Punct sfârșit	X / Y	Lungime segment (** (m)
1	620.855,992 629.304,418	2	620.846,339 629.324,229	22.038
2	620.846,339 629.324,229	3	620.822,775 629.373,483	54.6
3	620.822,775 629.373,483	4	620.799,108 629.425,557	57.2
4	620.799,108 629.425,557	5	620.774,238 629.474,837	55.2
5	620.774,238 629.474,837	6	620.771,111 629.476,62	3.6

Punct început	X / Y	Punct sfârșit	X / Y	Lungime segment (** (m)
6	620.771,111 629.476,62	7	620.770,251 629.477,5	1.231
7	620.770,251 629.477,5	8	620.765,424 629.476,861	4.869
8	620.765,424 629.476,861	9	620.757,314 629.472,426	9.244
9	620.757,314 629.472,426	1	620.855,992 629.304,418	194.844

** Lungimile segmentelor sunt determinate în planul de proiecție Stereo 70 și sunt rotunjite la 1 milimetru.

*** Distanța dintre puncte este formată din segmente cumulate ce sunt mai mici decât valoarea 1 milimetru.

Neutilizabil în Circuitul Civil

**DATE DESPRE IMOBILUL NR. 7171**

Oficiul de Cadastru și Publicitate Imobiliară NEAMT
Biroul de Cadastru și Publicitate Imobiliară Targu-Neamt

A. Partea I. Descrierea imobilului

TEREN Extravilan

Adresa: Jud. Neamt

Nr. Crt	Nr cadastral Nr. topografic	Suprafața* (mp)	Observații / Referințe
A1		7.000	Sector cadastral:101 Teren neimprejmuit;

B. Partea II. Proprietari și acte

Inscrieri privitoare la dreptul de proprietate și alte drepturi reale	Referințe
/	
Act Administrativ nr. 6456, din 11/04/2008 emis de CJPSDPAT NEAMT;	
B1	A1
Intabulare, drept de PROPRIETATE, dobandit prin Reconstituire, cota actuala 1/1	
1) PASCĂL V COSTACHE, LIPSĂ CNP	
2) RUSANU V MARIA, LIPSĂ CNP	
3) PASCĂL V VASILE, LIPSĂ CNP	

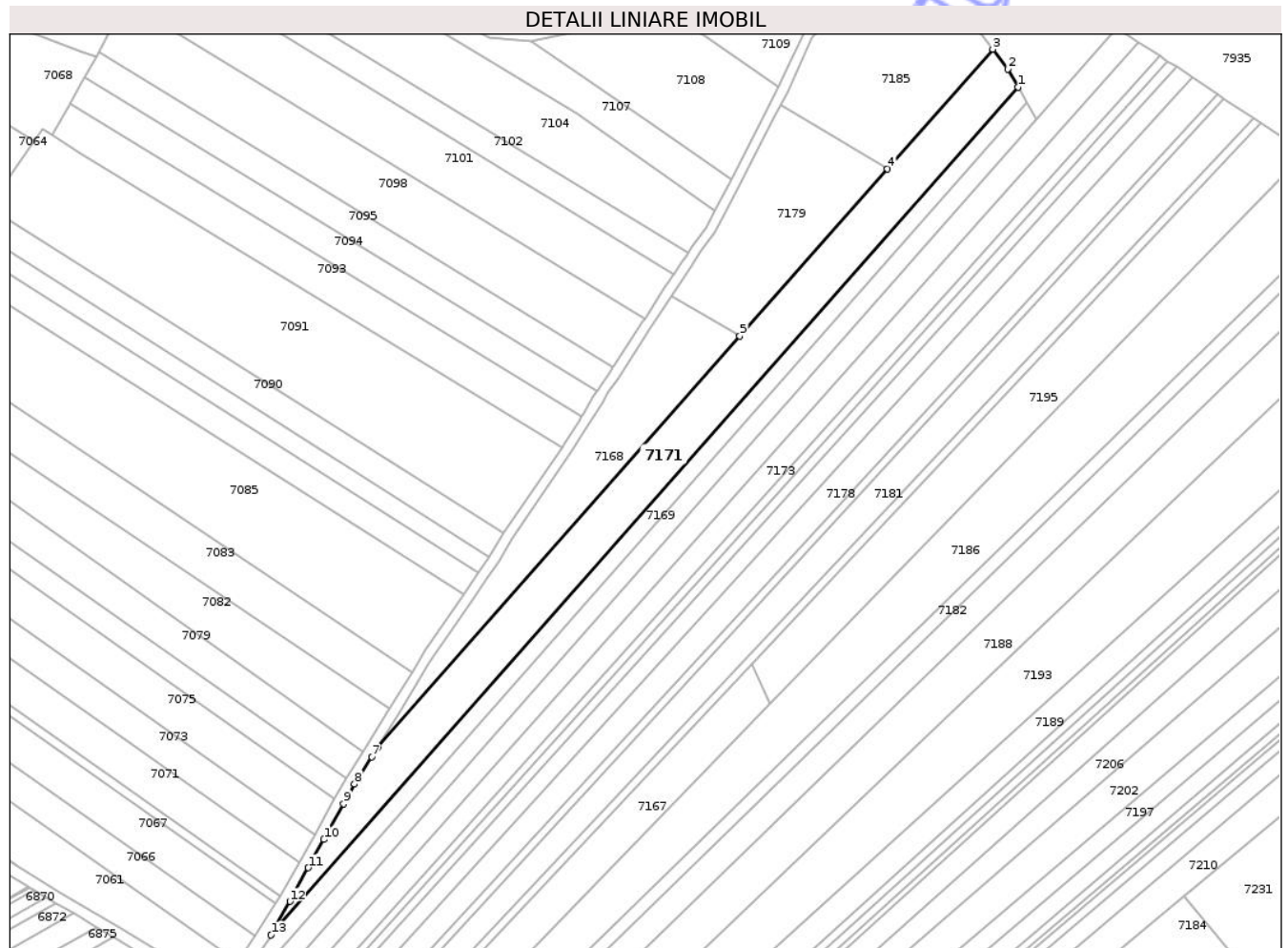
C. Partea III. SARCINI .

Inscrieri privind dezmembramintele dreptului de proprietate, drepturi reale de garanție și sarcini	Referințe
NU SUNT	

Teren

Nr cadastral	Suprafața (mp)*	Observații / Referințe
	7.000	

* Suprafața este determinată în planul de proiecție Stereo 70.



Date referitoare la teren

Crt	Categorie folosință	Intra vilan	Suprafața (mp)	Tarla	Parcelă	Nr. topo	Observații / Referințe
1	arabil	NU	7.000	43	382/2	-	

Lungime Segmente

1) Valorile lungimilor segmentelor sunt obținute din proiecție în plan.

Punct început	X / Y	Punct sfârșit	X / Y	Lungime segment (** (m)
1	621.088,689 629.834,719	2	621.084,71 629.841,747	8.076
2	621.084,71 629.841,747	3	621.078,789 629.849,537	9.785
3	621.078,789 629.849,537	4	621.037,459 629.802,673	62.485
4	621.037,459 629.802,673	5	620.979,567 629.737,028	87.526
5	620.979,567 629.737,028	6	620.837,376 629.575,796	214.974

Punct început	X / Y	Punct sfârșit	X / Y	Lungime segment (** (m)
6	620.837,376 629.575,796	7	620.835,122 629.572,139	4.296
7	620.835,122 629.572,139	8	620.828,266 629.561,507	12.65
8	620.828,266 629.561,507	9	620.823,976 629.553,754	8.862
9	620.823,976 629.553,754	10	620.816,228 629.539,752	16.002
10	620.816,228 629.539,752	11	620.810,105 629.528,688	12.645
11	620.810,105 629.528,688	12	620.802,945 629.515,465	15.037
12	620.802,945 629.515,465	13	620.795,53 629.502,304	15.106
13	620.795,53 629.502,304	1	621.088,689 629.834,719	443.217

** Lungimile segmentelor sunt determinate în planul de proiecție Stereo 70 și sunt rotunjite la 1 milimetru.

*** Distanța dintre puncte este formată din segmente cumulate ce sunt mai mici decât valoarea 1 milimetru.

**DATE DESPRE IMOBILUL NR. 7256**

Oficiul de Cadastru și Publicitate Imobiliară NEAMT
Biroul de Cadastru și Publicitate Imobiliară Targu-Neamt

A. Partea I. Descrierea imobilului

TEREN Extravilan

Adresa: Jud. Neamt

Nr. Crt	Nr cadastral Nr. topografic	Suprafața* (mp)	Observații / Referințe
A1		1.455	Sector cadastral:101 Teren neimprejmuit; IMOBIL TRAVERSAT DE LIMITA UNITĂȚII ADMINISTRATIV TERITORIALE ȚIBUCANI.

B. Partea II. Proprietari și acte

Inscrieri privitoare la dreptul de proprietate și alte drepturi reale	Referințe
/	
Act Administrativ nr. 7723, din 31/10/2025 emis de COMUNA PĂSTRĂVENI;	
B1	Inscrierea posesiei, drept de PROPRIETATE, dobandit prin Lege, cota actuala 1/1
	1) NEIDENTIFICAT NEIDENTIFICAT, PROPRIETAR NEIDENTIFICAT
Act Normativ nr. 7, din 13/03/1996 emis de PARLAMENTUL ROMÂNIEI (ART.13);	
B2	Se notează mențiunea de proprietar neidentificat.

C. Partea III. SARCINI .

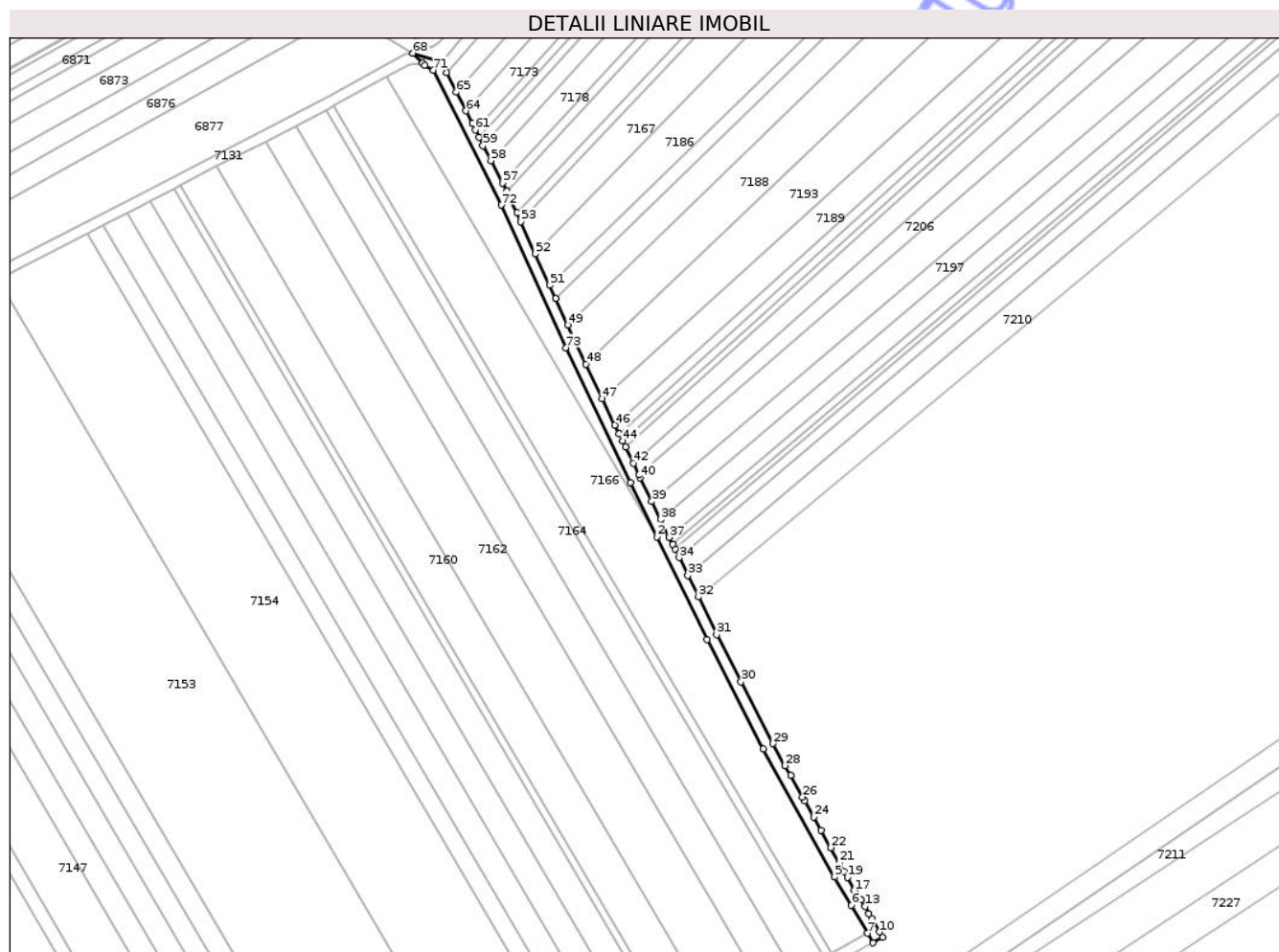
Inscrieri privind dezmembramintele dreptului de proprietate, drepturi reale de garanție și sarcini	Referințe
NU SUNT	

Anexa Nr. 1 La Partea I

Teren

Nr cadastral	Suprafața (mp)*	Observații / Referințe
	1.455	IMOBIL TRAVERSAT DE LIMITA UNITĂȚII ADMINISTRATIV TERITORIALE ȚIBUCANI.

* Suprafața este determinată în planul de proiecție Stereo 70.



Date referitoare la teren

Crt	Categorie folosință	Intra vilan	Suprafața (mp)	Tarla	Parcelă	Nr. topo	Observații / Referințe
1	drum	NU	1.455	44	377	-	D.E 377

Lungime Segmente

1) Valorile lungimilor segmentelor sunt obținute din proiecție în plan.

Punct început	X / Y	Punct sfârșit	X / Y	Lungime segment	Punct început	X / Y	Punct sfârșit	X / Y	Lungime segment	Punct început	X / Y	Punct sfârșit	X / Y	Lungime segment
1	620.846,339 629.324,229	2	620.855,992 629.304,418	22.038	2	620.855,992 629.304,418	3	620.874,286 629.266,876	41.762	3	620.874,286 629.266,876	4	620.894,962 629.226,908	45.0
4	620.894,962 629.226,908	5	620.920,986 629.180,049	53.6	5	620.920,986 629.180,049	6	620.927,159 629.169,759	12.0	6	620.927,159 629.169,759	7	620.933,029 629.159,555	11.771
7	620.933,029 629.159,555	8	620.934,981 629.156,064	4.0	8	620.934,981 629.156,064	9	620.938,515 629.158,04	4.049	9	620.938,515 629.158,04	10	620.937,371 629.160,028	2.294
10	620.937,371 629.160,028	11	620.934,502 629.165,017	5.755	11	620.934,502 629.165,017	12	620.933,544 629.166,681	1.92	12	620.933,544 629.166,681	13	620.932,028 629.169,317	3.04
13	620.932,028 629.169,317	14	620.930,671 629.171,675	2.72	14	620.930,671 629.171,675	15	620.930,608 629.171,785	0.127	15	620.930,608 629.171,785	16	620.928,641 629.175,064	3.824
16	620.928,641 629.175,064	17	620.928,386 629.174,89	0.309	17	620.928,386 629.174,89	18	620.928,215 629.175,214	0.366	18	620.928,215 629.175,214	19	620.925,7 629.179,966	5.376

Punct început	X / Y	Punct sfârșit	X / Y	Lungime segment	Punct început	X / Y	Punct sfârșit	X / Y	Lungime segment	Punct început	X / Y	Punct sfârșit	X / Y	Lungime segment
19	620.925,7 629.179,966	20	620.924,45 629.182,049	2.429	20	620.924,45 629.182,049	21	620.922,701 629.185,198	3.602	21	620.922,701 629.185,198	22	620.919,608 629.190,768	6.371
22	620.919,608 629.190,768	23	620.916,055 629.197,166	7.319	23	620.916,055 629.197,166	24	620.913,374 629.201,993	5.521	24	620.913,374 629.201,993	25	620.910,118 629.207,857	6.708
25	620.910,118 629.207,857	26	620.909,285 629.209,357	1.715	26	620.909,285 629.209,357	27	620.904,914 629.217,227	9.002	27	620.904,914 629.217,227	28	620.902,906 629.220,842	4.135
28	620.902,906 629.220,842	29	620.898,488 629.228,798	9.1	29	620.898,488 629.228,798	30	620.886,785 629.251,42	25.47	30	620.886,785 629.251,42	31	620.877,86 629.268,671	19.42 3
31	620.877,86 629.268,671	32	620.871,169 629.282,404	15.27 6	32	620.871,169 629.282,404	33	620.867,337 629.290,268	8.748	33	620.867,337 629.290,268	34	620.864,16 629.296,786	7.251
34	620.864,16 629.296,786	35	620.862,601 629.299,988	3.561	35	620.862,601 629.299,988	36	620.861,819 629.301,592	1.784	36	620.861,819 629.301,592	37	620.860,542 629.304,213	2.916
37	620.860,542 629.304,213	38	620.857,37 629.310,722	7.241	38	620.857,37 629.310,722	39	620.854,158 629.317,313	7.332	39	620.854,158 629.317,313	40	620.849,941 629.325,968	9.628
40	620.849,941 629.325,968	41	620.849,444 629.327,006	1.15	41	620.849,444 629.327,006	42	620.847,422 629.331,232	4.685	42	620.847,422 629.331,232	43	620.844,581 629.337,171	6.584
43	620.844,581 629.337,171	44	620.843,546 629.339,336	2.4	44	620.843,546 629.339,336	45	620.842,211 629.342,125	3.092	45	620.842,211 629.342,125	46	620.840,724 629.345,234	3.446
46	620.840,724 629.345,234	47	620.836,086 629.354,928	10.74 7	47	620.836,086 629.354,928	48	620.830,078 629.367,486	13.92	48	620.830,078 629.367,486	49	620.823,502 629.381,787	15.74 1
49	620.823,502 629.381,787	50	620.819,12 629.391,448	10.60 9	50	620.819,12 629.391,448	51	620.816,894 629.396,312	5.349	51	620.816,894 629.396,312	52	620.811,57 629.407,772	12.63 7
52	620.811,57 629.407,772	53	620.806,282 629.419,479	12.84 6	53	620.806,282 629.419,479	54	620.804,814 629.422,693	3.533	54	620.804,814 629.422,693	55	620.802,716 629.427,286	5.05
55	620.802,716 629.427,286	56	620.801,041 629.430,628	3.738	56	620.801,041 629.430,628	57	620.799,498 629.433,681	3.421	57	620.799,498 629.433,681	58	620.795,38 629.441,836	9.136
58	620.795,38 629.441,836	59	620.792,389 629.447,302	6.231	59	620.792,389 629.447,302	60	620.790,926 629.450,352	3.383	60	620.790,926 629.450,352	61	620.789,596 629.453,126	3.077
61	620.789,596 629.453,126	62	620.788,529 629.455,347	2.463	62	620.788,529 629.455,347	63	620.788,55 629.455,357	0.023	63	620.788,55 629.455,357	64	620.786,207 629.459,981	5.183
64	620.786,207 629.459,981	65	620.782,732 629.466,863	7.71	65	620.782,732 629.466,863	66	620.779,148 629.473,98	7.968	66	620.779,148 629.473,98	67	620.777,266 629.477,715	4.182
67	620.777,266 629.477,715	68	620.766,761 629.481,073	11.02 9	68	620.766,761 629.481,073	69	620.770,251 629.477,5	4.995	69	620.770,251 629.477,5	70	620.771,111 629.476,62	1.231
70	620.771,111 629.476,62	71	620.774,238 629.474,837	3.6	71	620.774,238 629.474,837	72	620.799,108 629.425,557	55.2	72	620.799,108 629.425,557	73	620.822,775 629.373,483	57.2
73	620.822,775 629.373,483	1	620.846,339 629.324,229	54.6										

** Lungimile segmentelor sunt determinate în planul de proiecție Stereo 70 și sunt rotunjite la 1 milimetru.

*** Distanța dintre puncte este formată din segmente cumulate ce sunt mai mici decât valoarea 1 milimetru.

**DATE DESPRE IMOBILUL NR. 7179**

Oficiul de Cadastru și Publicitate Imobiliară NEAMT
Biroul de Cadastru și Publicitate Imobiliară Targu-Neamt

A. Partea I. Descrierea imobilului

TEREN Extravilan

Adresa: Jud. Neamt

Nr. Crt	Nr cadastral Nr. topografic	Suprafața* (mp)	Observații / Referințe
A1		3.333	Sector cadastral:101 Teren neimprejmuit;

B. Partea II. Proprietari și acte

Inscrieri privitoare la dreptul de proprietate și alte drepturi reale	Referințe
/	
Act Notarial nr. APV NR.2361, din 03/09/2004 emis de BNP TEODORESCU HARALAMBIE;	
B1	A1
Intabulare, drept de PROPRIETATE, dobandit prin Iesire Din Indiviziune, cota actuala 1/1 1) BĂRBIERU I MIRCEA	

C. Partea III. SARCINI .

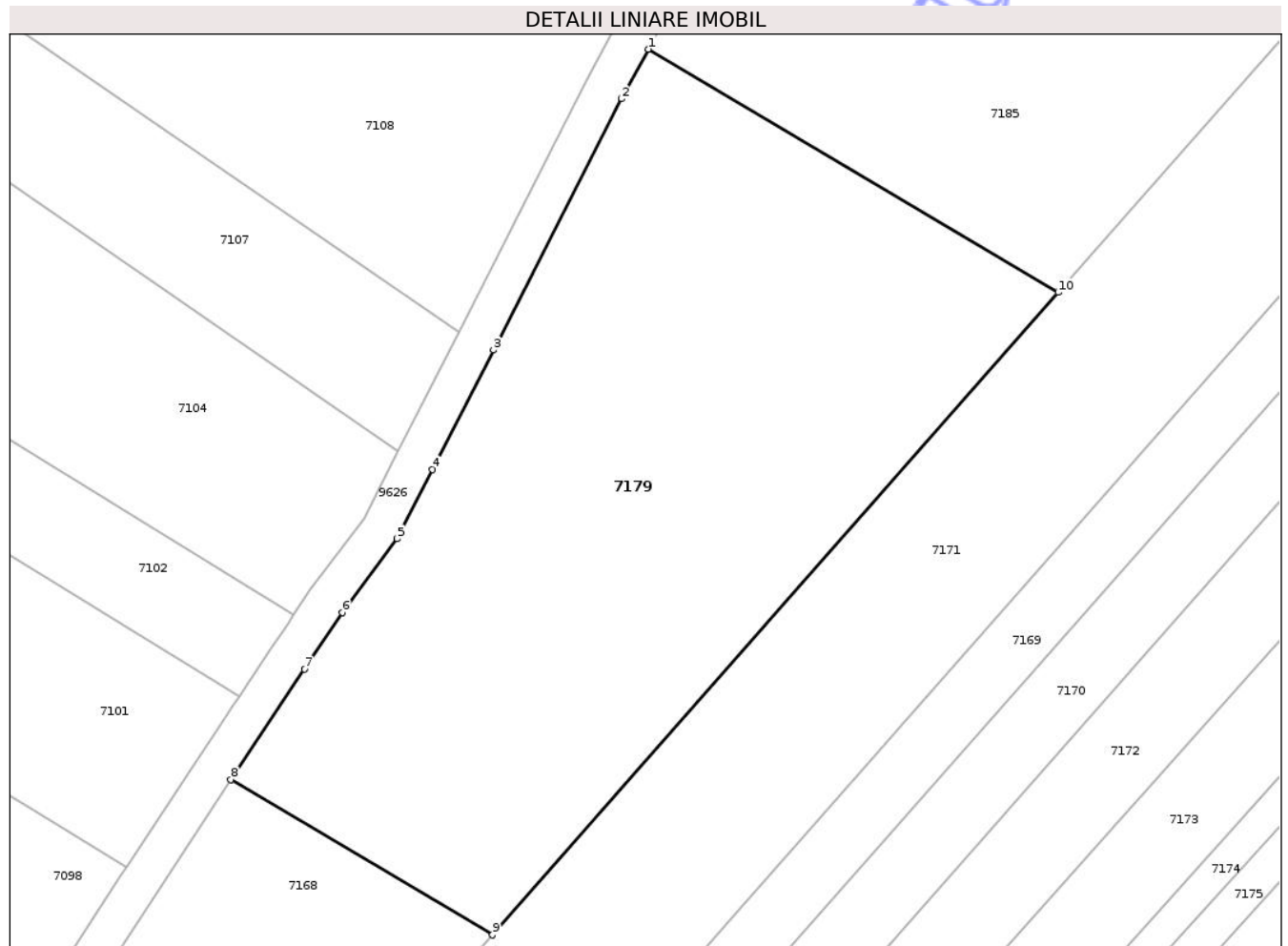
Inscrieri privind dezmembramintele dreptului de proprietate, drepturi reale de garanție și sarcini	Referințe
NU SUNT	

Anexa Nr. 1 La Partea I

Teren

Nr cadastral	Suprafața (mp)*	Observații / Referințe
	3.333	

* Suprafața este determinată în planul de proiecție Stereo 70.



Date referitoare la teren

Crt	Categorie folosință	Intra vilan	Suprafața (mp)	Tarla	Parcelă	Nr. topo	Observații / Referințe
1	arabil	NU	3.333	43	382/1	-	

Lungime Segmente

1) Valorile lungimilor segmentelor sunt obținute din proiecție în plan.

Punct început	X / Y	Punct sfârșit	X / Y	Lungime segment (** (m)
1	620.995,54 629.827,528	2	620.992,786 629.822,466	5.763
2	620.992,786 629.822,466	3	620.979,67 629.796,791	28.831
3	620.979,67 629.796,791	4	620.973,437 629.784,588	13.702
4	620.973,437 629.784,588	5	620.969,818 629.777,504	7.955
5	620.969,818 629.777,504	6	620.964,191 629.769,979	9.397

Punct început	X / Y	Punct sfârșit	X / Y	Lungime segment (** (m)
6	620.964,191 629.769,979	7	620.960,335 629.764,194	6.953
7	620.960,335 629.764,194	8	620.952,811 629.752,892	13.577
8	620.952,811 629.752,892	9	620.979,567 629.737,028	31.105
9	620.979,567 629.737,028	10	621.037,459 629.802,673	87.526
10	621.037,459 629.802,673	1	620.995,54 629.827,528	48.735

** Lungimile segmentelor sunt determinate în planul de proiecție Stereo 70 și sunt rotunjite la 1 milimetru.

*** Distanța dintre puncte este formată din segmente cumulate ce sunt mai mici decât valoarea 1 milimetru.

Neutilizabil în Circuitul Civil



DATE DESPRE IMOBILUL NR. 7185

Oficiul de Cadastru și Publicitate Imobiliară NEAMT
Biroul de Cadastru și Publicitate Imobiliară Targu-Neamt

A. Partea I. Descrierea imobilului

TEREN Extravilan

Adresa: Jud. Neamt

Nr. Crt	Nr cadastral Nr. topografic	Suprafața* (mp)	Observații / Referințe
A1		3.334	Sector cadastral:101 Teren neimprejmuit;

B. Partea II. Proprietari și acte

Inscrieri privitoare la dreptul de proprietate și alte drepturi reale	Referințe
/	
Act Notarial nr. APV NR.2361, din 03/09/2004 emis de BNP TEODORESCU HARALAMBIE;	
B1	A1
Intabulare, drept de PROPRIETATE, dobandit prin Iesire Din Indiviziune, cota actuala 1/1	
1) BĂRBIERU I VASILE	

C. Partea III. SARCINI .

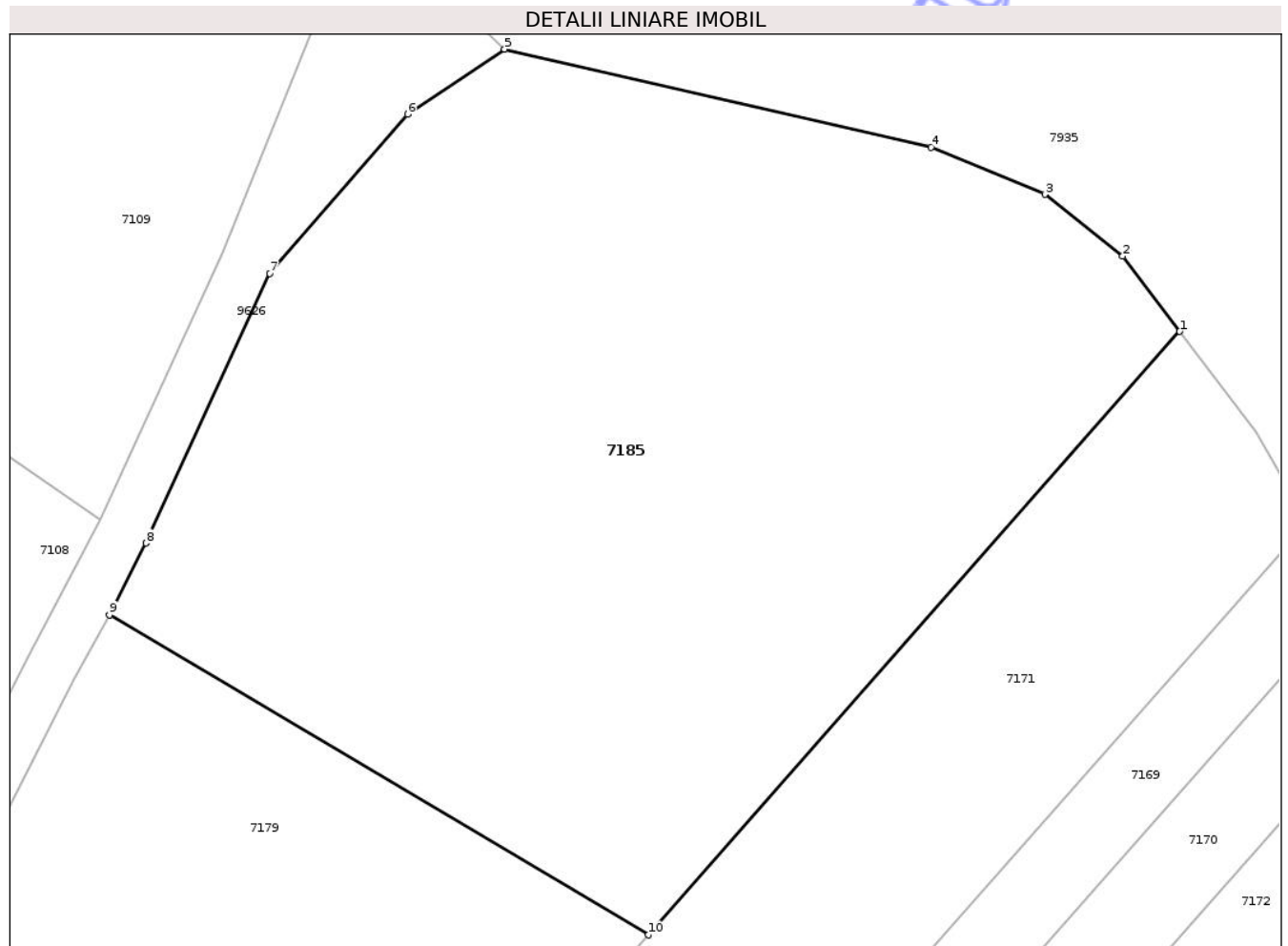
Inscrieri privind dezmembramintele dreptului de proprietate, drepturi reale de garanție și sarcini	Referințe
NU SUNT	

Anexa Nr. 1 La Partea I

Teren

Nr cadastral	Suprafața (mp)*	Observații / Referințe
	3.334	

* Suprafața este determinată în planul de proiecție Stereo 70.



Date referitoare la teren

Crt	Categorie folosință	Intra vilan	Suprafața (mp)	Tarla	Parcelă	Nr. topo	Observații / Referințe
1	arabil	NU	3.334	43	382/1	-	

Lungime Segmente

1) Valorile lungimilor segmentelor sunt obținute din proiecție în plan.

Punct început	X / Y	Punct sfârșit	X / Y	Lungime segment (** (m)
1	621.078,789 629.849,537	2	621.074,343 629.855,386	7.347
2	621.074,343 629.855,386	3	621.068,296 629.860,184	7.719
3	621.068,296 629.860,184	4	621.059,471 629.863,847	9.555
4	621.059,471 629.863,847	5	621.026,279 629.871,458	34.053
5	621.026,279 629.871,458	6	621.018,747 629.866,412	9.066

Punct început	X / Y	Punct sfârșit	X / Y	Lungime segment (** (m)
6	621.018,747 629.866,412	7	621.008,032 629.854,031	16.374
7	621.008,032 629.854,031	8	620.998,408 629.833,1	23.037
8	620.998,408 629.833,1	9	620.995,54 629.827,528	6.267
9	620.995,54 629.827,528	10	621.037,459 629.802,673	48.735
10	621.037,459 629.802,673	1	621.078,789 629.849,537	62.485

** Lungimile segmentelor sunt determinate în planul de proiecție Stereo 70 și sunt rotunjite la 1 milimetru.

*** Distanța dintre puncte este formată din segmente cumulate ce sunt mai mici decât valoarea 1 milimetru.

Neutilizabil în Circuitul Civil

**DATE DESPRE IMOBILUL NR. 7194**

Oficiul de Cadastru și Publicitate Imobiliară NEAMȚ
 Biroul de Cadastru și Publicitate Imobiliară Targu-Neamt

A. Partea I. Descrierea imobilului

TEREN Extravilan

Adresa: Jud. Neamt

Nr. Crt	Nr cadastral Nr. topografic	Suprafața* (mp)	Observații / Referințe
A1		3.600	Sector cadastral:101 Teren neimprejmuit;

B. Partea II. Proprietari și acte

Inscrieri privitoare la dreptul de proprietate și alte drepturi reale	Referințe
/	
Act Administrativ nr. 43/187, din 28/03/2001 emis de CJPSDPAT NEAMȚ;	
B1	A1
Intabulare, drept de PROPRIETATE, dobandit prin Reconstituire, cota actuala 1/1	
1) PADURARU V GHEORGHE, LIPSĂ CNP	

C. Partea III. SARCINI .

Inscrieri privind dezmembramintele dreptului de proprietate, drepturi reale de garanție și sarcini	Referințe
NU SUNT	


Anexa Nr. 1 La Partea I

Teren

Nr cadastral	Suprafața (mp)*	Observații / Referințe
	3.600	

* Suprafața este determinată în planul de proiecție Stereo 70.

DETALII LINIARE IMOBIL



Date referitoare la teren

Crt	Categorie folosință	Intra vilan	Suprafața (mp)	Tarla	Parcelă	Nr. topo	Observații / Referințe
1	arabil	NU	3.600	43	382/56	-	

Lungime Segmente

1) Valorile lungimilor segmentelor sunt obținute din proiecție în plan.

Punct început	X / Y	Punct sfârșit	X / Y	Lungime segment (** (m)
1	621.200,514 629.198,866	2	621.193,124 629.209,829	13.222
2	621.193,124 629.209,829	3	620.979,322 629.075,572	252.46
3	620.979,322 629.075,572	4	620.986,18 629.061,924	15.274
4	620.986,18 629.061,924	1	621.200,514 629.198,866	254.347

** Lungimile segmentelor sunt determinate în planul de proiecție Stereo 70 și sunt rotunjite la 1 milimetru.

*** Distanța dintre puncte este formată din segmente cumulate ce sunt mai mici decât valoarea 1 milimetru.

Neutilizabil în Circuitul
Civil

**DATE DESPRE IMOBILUL NR. 7199**

Oficiul de Cadastru și Publicitate Imobiliară NEAMȚ
Biroul de Cadastru și Publicitate Imobiliară Targu-Neamt

A. Partea I. Descrierea imobilului

TEREN Extravilan

Adresa: Jud. Neamt

Nr. Crt	Nr cadastral Nr. topografic	Suprafața* (mp)	Observații / Referințe
A1		20.000	Sector cadastral:101 Teren neimprejmuit;

B. Partea II. Proprietari și acte

Inscrieri privitoare la dreptul de proprietate și alte drepturi reale	Referințe
/	
Act Administrativ nr. 43/478, din 18/07/2000 emis de CJPSDPAT NEAMȚ;	
B1	A1
Intabulare, drept de PROPRIETATE, dobandit prin Reconstituire, cota actuala 1/1	
1) CIOCOIU V MARIA, LIPSĂ CNP 2) MAFTEI V ELENA, LIPSĂ CNP 3) LELEU V NECULAI, LIPSĂ CNP 4) LELEU V GHEORGHE, LIPSĂ CNP 5) LELEU V CONSTANTIN, LIPSĂ CNP	

C. Partea III. SARCINI .

Inscrieri privind dezmembramintele dreptului de proprietate, drepturi reale de garanție și sarcini	Referințe
NU SUNT	

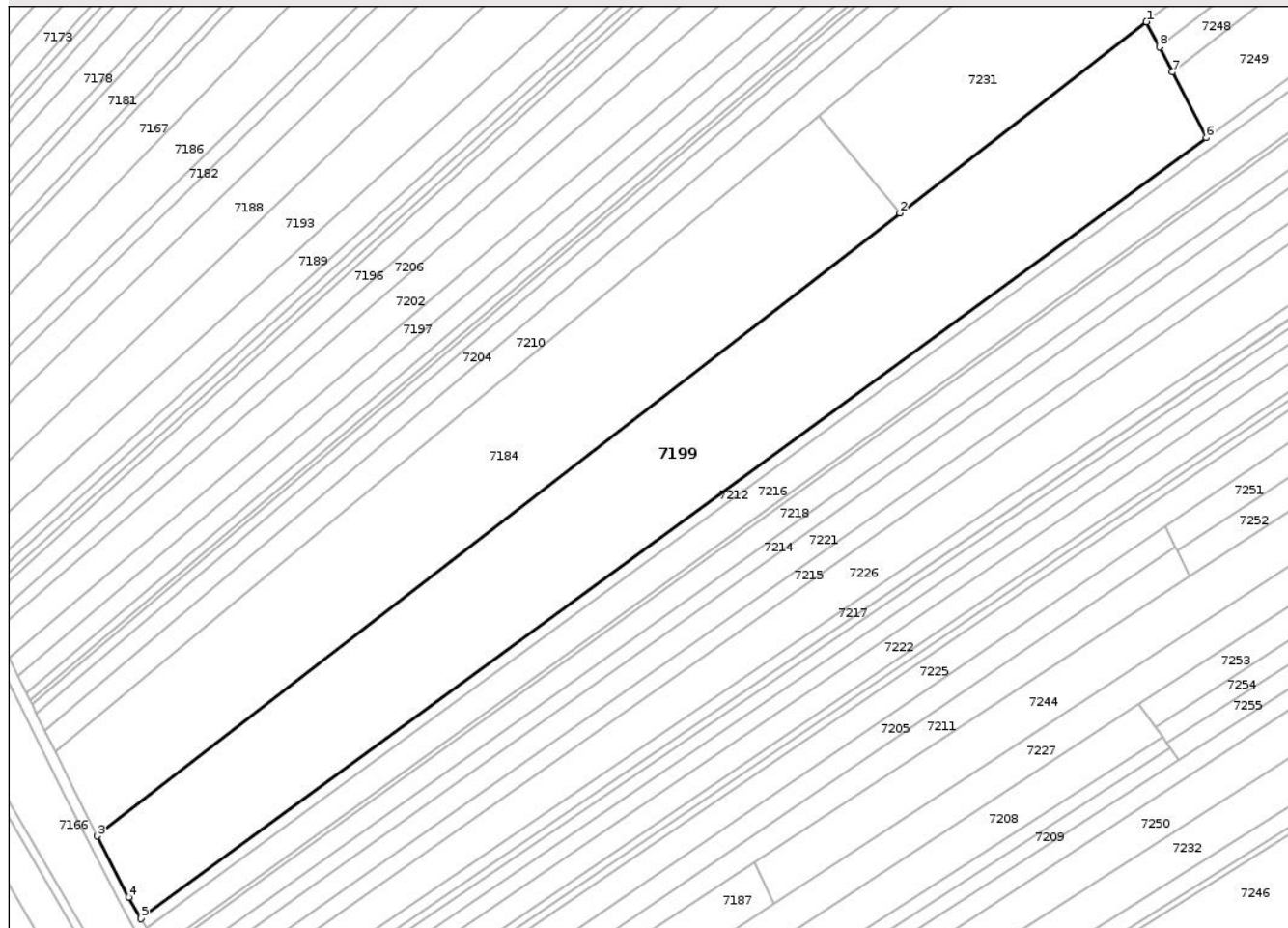
Anexa Nr. 1 La Partea I

Teren

Nr cadastral	Suprafața (mp)*	Observații / Referințe
	20.000	

* Suprafața este determinată în planul de proiecție Stereo 70.

DETALII LINIARE IMOBIL



Date referitoare la teren

Crt	Categorie folosință	Intra vilan	Suprafața (mp)	Tarla	Parcelă	Nr. topo	Observații / Referințe
1	arabil	NU	20.000	43	382/30	-	

Lungime Segmente

1) Valorile lungimilor segmentelor sunt obținute din proiecție în plan.

Punct început	X / Y	Punct sfârșit	X / Y	Lungime segment (** (m)
1	621.274,87 629.552,238	2	621.183,733 629.481,594	115.311
2	621.183,733 629.481,594	3	620.886,785 629.251,42	375.71
3	620.886,785 629.251,42	4	620.898,488 629.228,798	25.47
4	620.898,488 629.228,798	5	620.902,906 629.220,842	9.1
5	620.902,906 629.220,842	6	621.297,03 629.509,403	488.468

Punct început	X / Y	Punct sfârșit	X / Y	Lungime segment (** (m)
6	621.297,03 629.509,403	7	621.284,486 629.533,652	27.301
7	621.284,486 629.533,652	8	621.279,679 629.542,944	10.461
8	621.279,679 629.542,944	1	621.274,87 629.552,238	10.465

** Lungimile segmentelor sunt determinate în planul de proiecție Stereo 70 și sunt rotunjite la 1 milimetru.

*** Distanța dintre puncte este formată din segmente cumulate ce sunt mai mici decât valoarea 1 milimetru.

Neutilizabil în Circuitul Civil

**DATE DESPRE IMOBILUL NR. 7207**

Oficiul de Cadastru și Publicitate Imobiliară NEAMT
Biroul de Cadastru și Publicitate Imobiliară Targu-Neamt

A. Partea I. Descrierea imobilului

TEREN Extravilan

Adresa: Jud. Neamt

Nr. Crt	Nr cadastral Nr. topografic	Suprafața* (mp)	Observații / Referințe
A1		1.800	Sector cadastral:101 Teren neimprejmuit;

B. Partea II. Proprietari și acte

Inscrieri privitoare la dreptul de proprietate și alte drepturi reale	Referințe
/	
Act Notarial nr. APV NR.471, din 27/02/1997 emis de BNP DAVID DANIELA;	
B1	A1
Intabulare, drept de PROPRIETATE, dobandit prin Iesire Din Indiviziune, cota actuala 1/1 1) ZAMFIR V NATALIA, LIPSĂ CNP	

C. Partea III. SARCINI .

Inscrieri privind dezmembramintele dreptului de proprietate, drepturi reale de garanție și sarcini	Referințe
NU SUNT	


Anexa Nr. 1 La Partea I

Teren

Nr cadastral	Suprafața (mp)*	Observații / Referințe
	1.800	

* Suprafața este determinată în planul de proiecție Stereo 70.

DETALII LINIARE IMOBIL



Date referitoare la teren

Crt	Categorie folosință	Intra vilan	Suprafața (mp)	Tarla	Parcelă	Nr. topo	Observații / Referințe
1	arabil	NU	1.800	43	382/38	-	

Lungime Segmente

1) Valorile lungimilor segmentelor sunt obținute din proiecție în plan.

Punct început	X / Y	Punct sfârșit	X / Y	Lungime segment (** (m)
1	620.972,497 629.089,153	2	620.974,711 629.084,747	4.931
2	620.974,711 629.084,747	3	621.283,617 629.283,806	367.488
3	621.283,617 629.283,806	4	621.282,321 629.285,658	2.26
4	621.282,321 629.285,658	5	621.280,804 629.287,826	2.647
5	621.280,804 629.287,826	1	620.972,497 629.089,153	366.775

** Lungimile segmentelor sunt determinate în planul de proiecție Stereo 70 și sunt rotunjite la 1 milimetru.

*** Distanța dintre puncte este formată din segmente cumulate ce sunt mai mici decât valoarea 1 milimetru.

Neutilizabil în Circuitul
Civil

**DATE DESPRE IMOBILUL NR. 7208**

Oficiul de Cadastru și Publicitate Imobiliară NEAMT
Biroul de Cadastru și Publicitate Imobiliară Targu-Neamt

A. Partea I. Descrierea imobilului

TEREN Extravilan

Adresa: Jud. Neamt

Nr. Crt	Nr cadastral Nr. topografic	Suprafața* (mp)	Observații / Referințe
A1		5.000	Sector cadastral:101 Teren neimprejmuit;

B. Partea II. Proprietari și acte

Inscrieri privitoare la dreptul de proprietate și alte drepturi reale	Referințe
/	
Act Administrativ nr. 43/478, din 18/07/2000 emis de CJPSDPAT NEAMȚ;	
B1	A1
Intabulare, drept de PROPRIETATE, dobandit prin Reconstituire, cota actuala 1/1	
1) CIOCOIU V MARIA, LIPSĂ CNP 2) MAFTEI V ELENA, LIPSĂ CNP 3) LELEU V NECULAI, LIPSĂ CNP 4) LELEU V GHEORGHE, LIPSĂ CNP 5) LELEU V CONSTANTIN, LIPSĂ CNP	

C. Partea III. SARCINI .

Inscrieri privind dezmembramintele dreptului de proprietate, drepturi reale de garanție și sarcini	Referințe
NU SUNT	

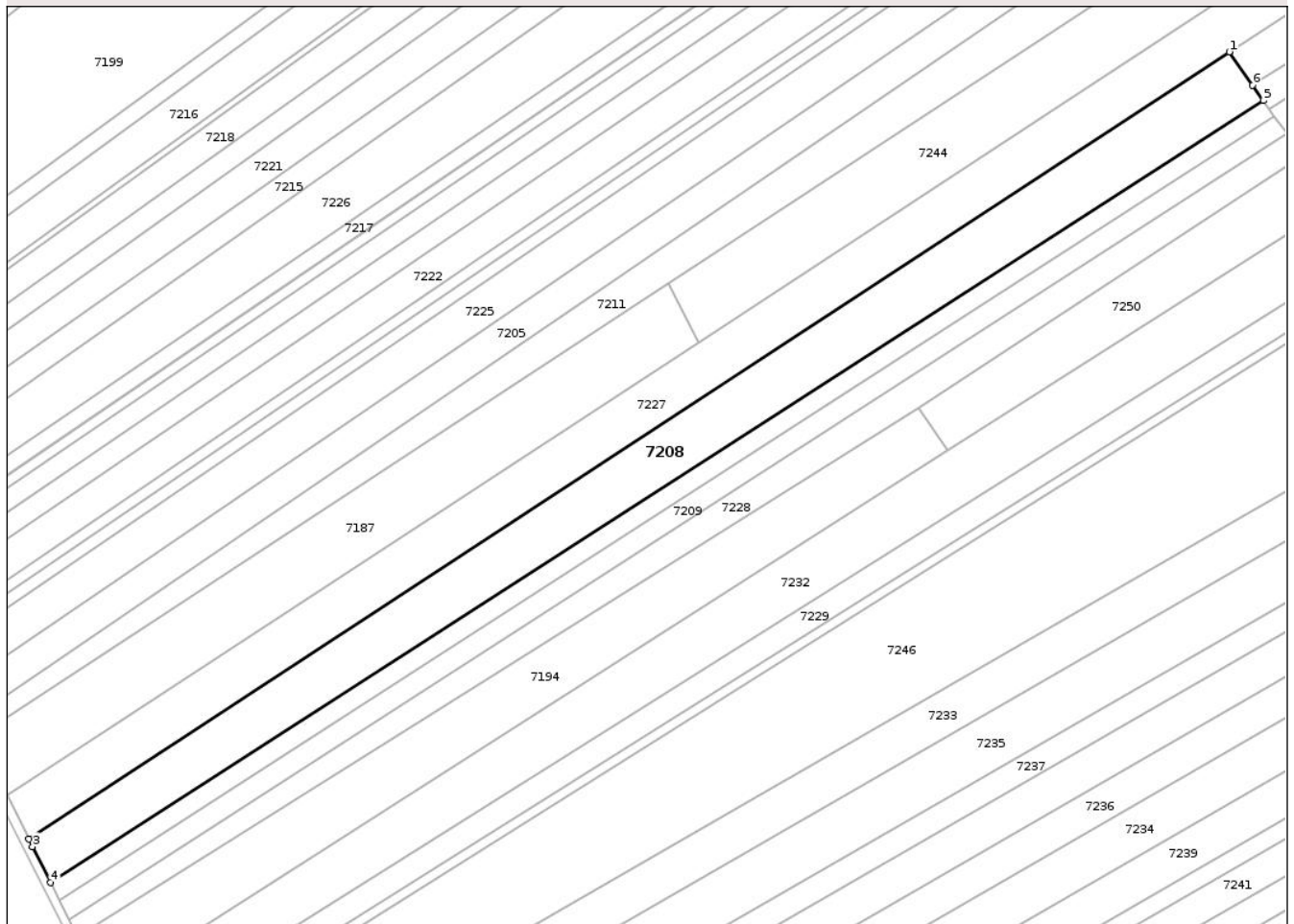
Anexa Nr. 1 La Partea I

Teren

Nr cadastral	Suprafața (mp)*	Observații / Referințe
	5.000	

* Suprafața este determinată în planul de proiecție Stereo 70.

DETALII LINIARE IMOBIL



Date referitoare la teren

Crt	Categorie folosință	Intra vilan	Suprafața (mp)	Tarla	Parcelă	Nr. topo	Observații / Referințe
1	arabil	NU	5.000	43	382/52	-	

Lungime Segmente

1) Valorile lungimilor segmentelor sunt obținute din proiecție în plan.

Punct început	X / Y	Punct sfârșit	X / Y	Lungime segment (** (m)
1	621.272,148 629.300,194	2	620.966,978 629.100,176	364.877
2	620.966,978 629.100,176	3	620.967,909 629.098,283	2.109
3	620.967,909 629.098,283	4	620.972,497 629.089,153	10.218
4	620.972,497 629.089,153	5	621.280,804 629.287,826	366.775
5	621.280,804 629.287,826	6	621.278,082 629.291,715	4.747

Punct început	X / Y	Punct sfârșit	X / Y	Lungime segment (** (m)
6	621.278,082 629.291,715	1	621.272,148 629.300,194	10.348

** Lungimile segmentelor sunt determinate în planul de proiecție Stereo 70 și sunt rotunjite la 1 milimetru.

*** Distanța dintre puncte este formată din segmente cumulate ce sunt mai mici decât valoarea 1 milimetru.

Neutilizabil în Circuitul Civil



DATE DESPRE IMOBILUL NR. 7212

Oficiul de Cadastru și Publicitate Imobiliară NEAMȚ
Biroul de Cadastru și Publicitate Imobiliară Targu-Neamt

A. Partea I. Descrierea imobilului

TEREN Extravilan

Adresa: Jud. Neamt

Nr. Crt	Nr cadastral Nr. topografic	Suprafața* (mp)	Observații / Referințe
A1		2.700	Sector cadastral:101 Teren neimprejmuit;

B. Partea II. Proprietari și acte

Inscrieri privitoare la dreptul de proprietate și alte drepturi reale	Referințe
/	
Act Administrativ nr. 43/393, din 16/10/1997 emis de CJPSDPAT NEAMȚ;	
B1	A1
Intabulare, drept de PROPRIETATE, dobandit prin Reconstituire, cota actuala 1/1	
1) AZAMFIREI N IOAN, LIPSĂ CNP 2) AZAMFIREI MARIA, LIPSĂ CNP 3) PODARU C AGRIPINA, LIPSĂ CNP 4) BOTESCU N FLOAREA, LIPSĂ CNP 5) CIOCOIU N ANICA, LIPSĂ CNP 6) GRUMAZESCU D VASILE, LIPSĂ CNP	

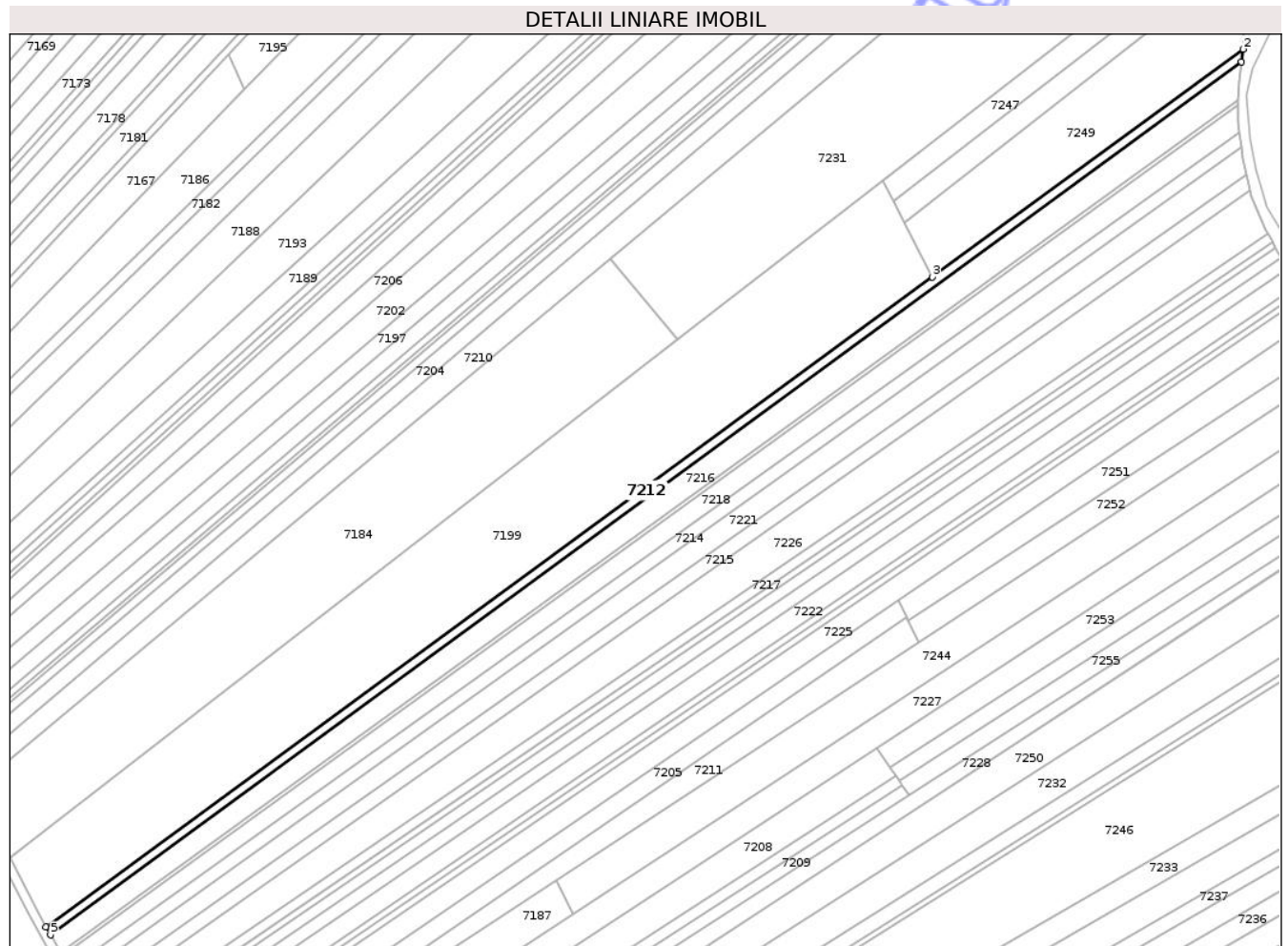
C. Partea III. SARCINI .

Inscrieri privind dezmembramintele dreptului de proprietate, drepturi reale de garanție și sarcini	Referințe
NU SUNT	

Teren

Nr cadastral	Suprafața (mp)*	Observații / Referințe
	2.700	

* Suprafața este determinată în planul de proiecție Stereo 70.



Date referitoare la teren

Crt	Categorie folosință	Intravilan	Suprafața (mp)	Tarla	Parcelă	Nr. topo	Observații / Referințe
1	arabil	NU	2.700	43	382/33	-	

Lungime Segmente

1) Valorile lungimilor segmentelor sunt obținute din proiecție în plan.

Punct început	X / Y	Punct sfârșit	X / Y	Lungime segment (** (m)
1	621.434,551 629.605,006	2	621.435,249 629.610,601	5.639
2	621.435,249 629.610,601	3	621.297,03 629.509,403	171.305
3	621.297,03 629.509,403	4	620.902,906 629.220,842	488.468
4	620.902,906 629.220,842	5	620.904,914 629.217,227	4.135
5	620.904,914 629.217,227	1	621.434,551 629.605,006	656.42

** Lungimile segmentelor sunt determinate în planul de proiecție Stereo 70 și sunt rotunjite la 1 milimetru.

*** Distanța dintre puncte este formată din segmente cumulate ce sunt mai mici decât valoarea 1 milimetru.

Neutilizabil în Circuitul
Civil

**DATE DESPRE IMOBILUL NR. 7213**

Oficiul de Cadastru și Publicitate Imobiliară NEAMȚ
Biroul de Cadastru și Publicitate Imobiliară Targu-Neamt

A. Partea I. Descrierea imobilului

TEREN Extravilan

Adresa: Jud. Neamt

Nr. Crt	Nr cadastral Nr. topografic	Suprafața* (mp)	Observații / Referințe
A1		1.100	Sector cadastral:101 Teren neimprejmuit;

B. Partea II. Proprietari și acte

Inscrieri privitoare la dreptul de proprietate și alte drepturi reale	Referințe
/	
Act Administrativ nr. 43/136, din 30/09/1999 emis de CJPSDPAT NEAMȚ;	
B1	A1
Intabulare, drept de PROPRIETATE, dobandit prin Reconstituire, cota actuala 1/1 1) JIPA V CONSTANTIN, LIPSĂ CNP	

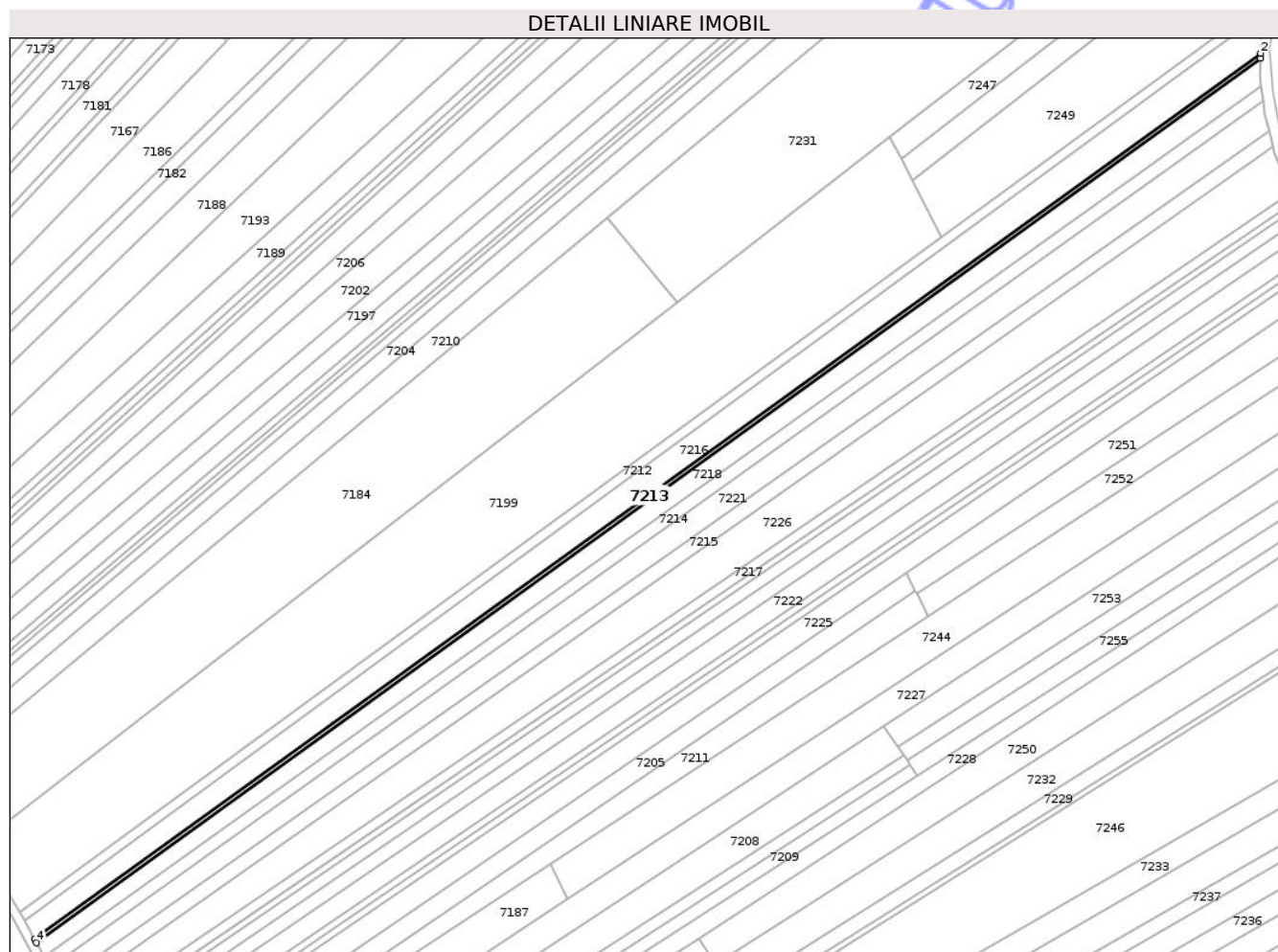
C. Partea III. SARCINI .

Inscrieri privind dezmembramintele dreptului de proprietate, drepturi reale de garanție și sarcini	Referințe
NU SUNT	

Teren

Nr cadastral	Suprafața (mp)*	Observații / Referințe
	1.100	

* Suprafața este determinată în planul de proiecție Stereo 70.



Date referitoare la teren

Crt	Categorie folosință	Intra vilan	Suprafața (mp)	Tarla	Parcelă	Nr. topo	Observații / Referințe
1	arabil	NU	1.100	43	382/35	-	

Lungime Segmente

1) Valorile lungimilor segmentelor sunt obținute din proiecție în plan.

Punct început	X / Y	Punct sfârșit	X / Y	Lungime segment (** (m)
1	621.433,18 629.585,608	2	621.433,246 629.587,758	2.15
2	621.433,246 629.587,758	3	620.909,285 629.209,357	646.315
3	620.909,285 629.209,357	4	620.910,118 629.207,857	1.715
4	620.910,118 629.207,857	1	621.433,18 629.585,608	645.206

** Lungimile segmentelor sunt determinate în planul de proiecție Stereo 70 și sunt rotunjite la 1 milimetru.

*** Distanța dintre puncte este formată din segmente cumulate ce sunt mai mici decât valoarea 1 milimetru.

Neutilizabil în Circuitul
Civil

**DATE DESPRE IMOBILUL NR. 7148**

Oficiul de Cadastru și Publicitate Imobiliară NEAMT
Biroul de Cadastru și Publicitate Imobiliară Targu-Neamt

A. Partea I. Descrierea imobilului

TEREN Extravilan

Adresa: Jud. Neamt

Nr. Crt	Nr cadastral Nr. topografic	Suprafața* (mp)	Observații / Referințe
A1		2.946	Sector cadastral:101 Teren neimprejmuit; IMOBIL TRAVERSAT DE LIMITA UNITĂȚII ADMINISTRATIV TERITORIALE ȚIBUCANI.

B. Partea II. Proprietari și acte

Inscrieri privitoare la dreptul de proprietate și alte drepturi reale	Referințe
/	
Act Administrativ nr. 7723, din 31/10/2025 emis de COMUNA PĂSTRĂVENI;	
B1	Inscrierea posesiei, drept de PROPRIETATE, dobandit prin Lege, cota actuala 1/1
	1) NEIDENTIFICAT NEIDENTIFICAT, PROPRIETAR NEIDENTIFICAT
Act Normativ nr. 7, din 13/03/1996 emis de PARLAMENTUL ROMÂNIEI (ART.13);	
B2	Se notează mențiunea de proprietar neidentificat.

C. Partea III. SARCINI .

Inscrieri privind dezmembramintele dreptului de proprietate, drepturi reale de garanție și sarcini	Referințe
NU SUNT	

Anexa Nr. 1 La Partea I

Teren

Nr cadastral	Suprafața (mp)*	Observații / Referințe
	2.946	IMOBIL TRAVERSAT DE LIMITA UNITĂȚII ADMINISTRATIV TERITORIALE ȚIBUCANI.

* Suprafața este determinată în planul de proiecție Stereo 70.



Date referitoare la teren

Crt	Categorie folosință	Intra vilan	Suprafața (mp)	Tarla	Parcelă	Nr. topo	Observații / Referințe
1	drum	NU	2.946	44	383	-	

Lungime Segmente

1) Valorile lungimilor segmentelor sunt obținute din proiecție în plan.

Punct început	X / Y	Punct sfârșit	X / Y	Lungime segment	Punct început	X / Y	Punct sfârșit	X / Y	Lungime segment	Punct început	X / Y	Punct sfârșit	X / Y	Lungime segment
1	620.335,788 628.838,795	2	620.326,996 628.833,829	10.098	2	620.326,996 628.833,829	3	620.329,021 628.830,38	3.999	3	620.329,021 628.830,38	4	620.510,945 628.932,35	208.553
4	620.510,945 628.932,35	5	620.713,931 629.037,416	228.566	5	620.713,931 629.037,416	6	620.769,64 629.060,12	60.158	6	620.769,64 629.060,12	7	620.800,856 629.074,27	34.273
7	620.800,856 629.074,27	8	620.823,712 629.086,571	25.956	8	620.823,712 629.086,571	9	620.853,386 629.106,259	35.611	9	620.853,386 629.106,259	10	620.882,535 629.126,737	35.624
10	620.882,535 629.126,737	11	620.934,981 629.156,064	60.088	11	620.934,981 629.156,064	12	620.933,029 629.159,555	4.0	12	620.933,029 629.159,555	13	620.919,709 629.152,107	15.26
13	620.919,709 629.152,107	14	620.917,135 629.150,668	2.949	14	620.917,135 629.150,668	15	620.906,205 629.144,556	12.523	15	620.906,205 629.144,556	16	620.895,287 629.138,451	12.509
16	620.895,287 629.138,451	17	620.880,404 629.130,128	17.052	17	620.880,404 629.130,128	18	620.877,997 629.128,438	2.941	18	620.877,997 629.128,438	19	620.865,75 629.119,834	14.968

Punct început	X / Y	Punct sfârșit	X / Y	Lungime segment	Punct început	X / Y	Punct sfârșit	X / Y	Lungime segment	Punct început	X / Y	Punct sfârșit	X / Y	Lungime segment
19	620.865,75 629.119,834	20	620.863,715 629.118,404	2.487	20	620.863,715 629.118,404	21	620.855,595 629.112,7	9.923	21	620.855,595 629.112,7	22	620.851,13 629.109,563	5.457
22	620.851,13 629.109,563	23	620.847,445 629.107,118	4.423	23	620.847,445 629.107,118	24	620.839,246 629.101,678	9.839	24	620.839,246 629.101,678	25	620.834,02 629.098,211	6.271
25	620.834,02 629.098,211	26	620.821,654 629.090,006	14.84 1	26	620.821,654 629.090,006	27	620.802,245 629.079,561	22.04 1	27	620.802,245 629.079,561	28	620.799,08 629.077,857	3.594
28	620.799,08 629.077,857	29	620.768,034 629.063,783	34.08 8	29	620.768,034 629.063,783	30	620.756,016 629.058,963	12.94 8	30	620.756,016 629.058,963	31	620.748,806 629.056,071	7.769
31	620.748,806 629.056,071	32	620.741,831 629.053,274	7.515	32	620.741,831 629.053,274	33	620.733,538 629.049,947	8.936	33	620.733,538 629.049,947	34	620.725,22 629.046,611	8.961
34	620.725,22 629.046,611	35	620.712,009 629.041,313	14.23 4	35	620.712,009 629.041,313	36	620.708,461 629.039,513	3.979	36	620.708,461 629.039,513	37	620.703,991 629.037,247	5.011
37	620.703,991 629.037,247	38	620.686,114 629.028,182	20.04 4	38	620.686,114 629.028,182	39	620.680,9 629.025,538	5.846	39	620.680,9 629.025,538	40	620.650,839 629.010,296	33.70 5
40	620.650,839 629.010,296	41	620.632,903 629.001,2	20.11 1	41	620.632,903 629.001,2	42	620.621,171 628.995,252	13.15 4	42	620.621,171 628.995,252	43	620.612,173 628.990,689	10.08 9
43	620.612,173 628.990,689	44	620.611,36 628.990,277	0.911	44	620.611,36 628.990,277	45	620.596,324 628.982,281	17.03	45	620.596,324 628.982,281	46	620.589,388 628.978,593	7.856
46	620.589,388 628.978,593	47	620.582,448 628.974,903	7.86	47	620.582,448 628.974,903	48	620.575,505 628.971,211	7.864	48	620.575,505 628.971,211	49	620.571,04 628.968,837	5.057
49	620.571,04 628.968,837	50	620.564,091 628.965,142	7.87	50	620.564,091 628.965,142	51	620.561,608 628.963,821	2.812	51	620.561,608 628.963,821	52	620.546,951 628.956,027	16.60 1
52	620.546,951 628.956,027	53	620.543,222 628.954,044	4.223	53	620.543,222 628.954,044	54	620.537,005 628.950,739	7.041	54	620.537,005 628.950,739	55	620.529,541 628.946,77	8.453
55	620.529,541 628.946,77	56	620.518,339 628.940,813	12.68 7	56	620.518,339 628.940,813	57	620.514,604 628.938,827	4.231	57	620.514,604 628.938,827	58	620.509,053 628.935,876	6.286
58	620.509,053 628.935,876	59	620.507,892 628.935,224	1.332	59	620.507,892 628.935,224	60	620.501,742 628.931,777	7.05	60	620.501,742 628.931,777	61	620.483,538 628.921,574	20.86 7
61	620.483,538 628.921,574	62	620.468,015 628.912,873	17.79 6	62	620.468,015 628.912,873	63	620.458,162 628.907,351	11.29 5	63	620.458,162 628.907,351	64	620.442,666 628.898,664	17.76 5
64	620.442,666 628.898,664	65	620.416,105 628.883,891	30.39 2	65	620.416,105 628.883,891	66	620.398,191 628.873,926	20.49 9	66	620.398,191 628.873,926	67	620.391,574 628.870,245	7.573
67	620.391,574 628.870,245	68	620.385,45 628.866,839	7.008	68	620.385,45 628.866,839	69	620.384,658 628.866,399	0.905	69	620.384,658 628.866,399	70	620.376,669 628.861,886	9.176
70	620.376,669 628.861,886	71	620.372,283 628.859,409	5.037	71	620.372,283 628.859,409	72	620.363,519 628.854,458	10.06 6	72	620.363,519 628.854,458	73	620.344,546 628.843,742	21.79
73	620.344,546 628.843,742	1	620.335,788 628.838,795	10.05 8										

** Lungimile segmentelor sunt determinate în planul de proiecție Stereo 70 și sunt rotunjite la 1 milimetru.

*** Distanța dintre puncte este formată din segmente cumulate ce sunt mai mici decât valoarea 1 milimetru.

**DATE DESPRE IMOBILUL NR. 7149**

Oficiul de Cadastru și Publicitate Imobiliară NEAMȚ
 Biroul de Cadastru și Publicitate Imobiliară Targu-Neamt

A. Partea I. Descrierea imobilului

TEREN Extravilan

Adresa: Jud. Neamt

Nr. Crt	Nr cadastral Nr. topografic	Suprafața* (mp)	Observații / Referințe
A1		3.200	Sector cadastral:101 Teren neimprejmuit;

B. Partea II. Proprietari și acte

Inscrieri privitoare la dreptul de proprietate și alte drepturi reale	Referințe
/	
Act Administrativ nr. 70/367, din 05/08/1999 emis de CJPSDPAT NEAMȚ;	
B1	A1
Intabulare, drept de PROPRIETATE, dobandit prin Reconstituire, cota actuala 1/1	
1) MIHĂILĂ V IOAN, LIPSĂ CNP	

C. Partea III. SARCINI .

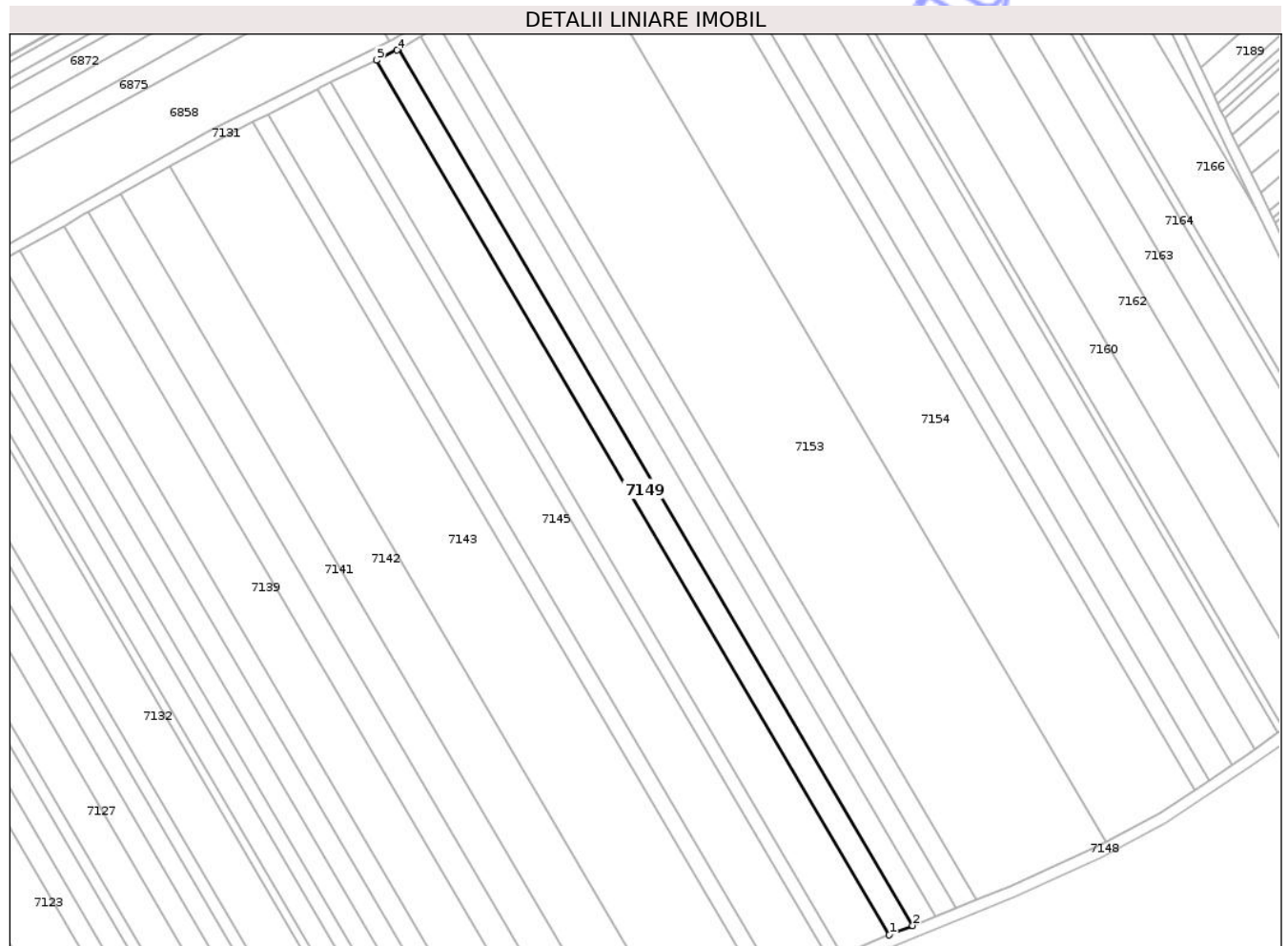
Inscrieri privind dezmembramintele dreptului de proprietate, drepturi reale de garanție și sarcini	Referințe
NU SUNT	

Anexa Nr. 1 La Partea I

Teren

Nr cadastral	Suprafața (mp)*	Observații / Referințe
	3.200	

* Suprafața este determinată în planul de proiecție Stereo 70.



Date referitoare la teren

Crt	Categorie folosință	Intra vilan	Suprafața (mp)	Tarla	Parcelă	Nr. topo	Observații / Referințe
1	arabil	NU	3.200	44	383/14	-	

Lungime Segmente

1) Valorile lungimilor segmentelor sunt obținute din proiecție în plan.

Punct început	X / Y	Punct sfârșit	X / Y	Lungime segment (** (m)
1	620.725,22 629.046,611	2	620.733,538 629.049,947	8.961
2	620.733,538 629.049,947	3	620.550,457 629.361,656	361.498
3	620.550,457 629.361,656	4	620.549,886 629.361,322	0.662
4	620.549,886 629.361,322	5	620.542,491 629.357,722	8.224
5	620.542,491 629.357,722	1	620.725,22 629.046,611	360.804

** Lungimile segmentelor sunt determinate în planul de proiecție Stereo 70 și sunt rotunjite la 1 milimetru.

*** Distanța dintre puncte este formată din segmente cumulate ce sunt mai mici decât valoarea 1 milimetru.

Neutilizabil în Circuitul
Civil

**DATE DESPRE IMOBILUL NR. 7151**

Oficiul de Cadastru și Publicitate Imobiliară NEAMT
Biroul de Cadastru și Publicitate Imobiliară Targu-Neamt

A. Partea I. Descrierea imobilului

TEREN Extravilan

Adresa: Jud. Neamt

Nr. Crt	Nr cadastral Nr. topografic	Suprafața* (mp)	Observații / Referințe
A1		2.700	Sector cadastral:101 Teren neimprejmuit; IMOBIL TRAVERSAT DE LIMITA UNITĂȚII ADMINISTRATIV TERITORIALE ȚIBUCANI.

B. Partea II. Proprietari și acte

Inscrieri privitoare la dreptul de proprietate și alte drepturi reale	Referințe
/	
Act Administrativ nr. 7723, din 31/10/2025 emis de COMUNA PĂSTRĂVENI;	
B1	Inscrierea posesiei, drept de PROPRIETATE, dobandit prin Lege, cota actuala 1/1
	1) NEIDENTIFICAT NEIDENTIFICAT, PROPRIETAR NEIDENTIFICAT
Act Normativ nr. 7, din 13/03/1996 emis de PARLAMENTUL ROMÂNIEI (ART.13);	
B2	Se notează mențiunea de proprietar neidentificat.

C. Partea III. SARCINI .

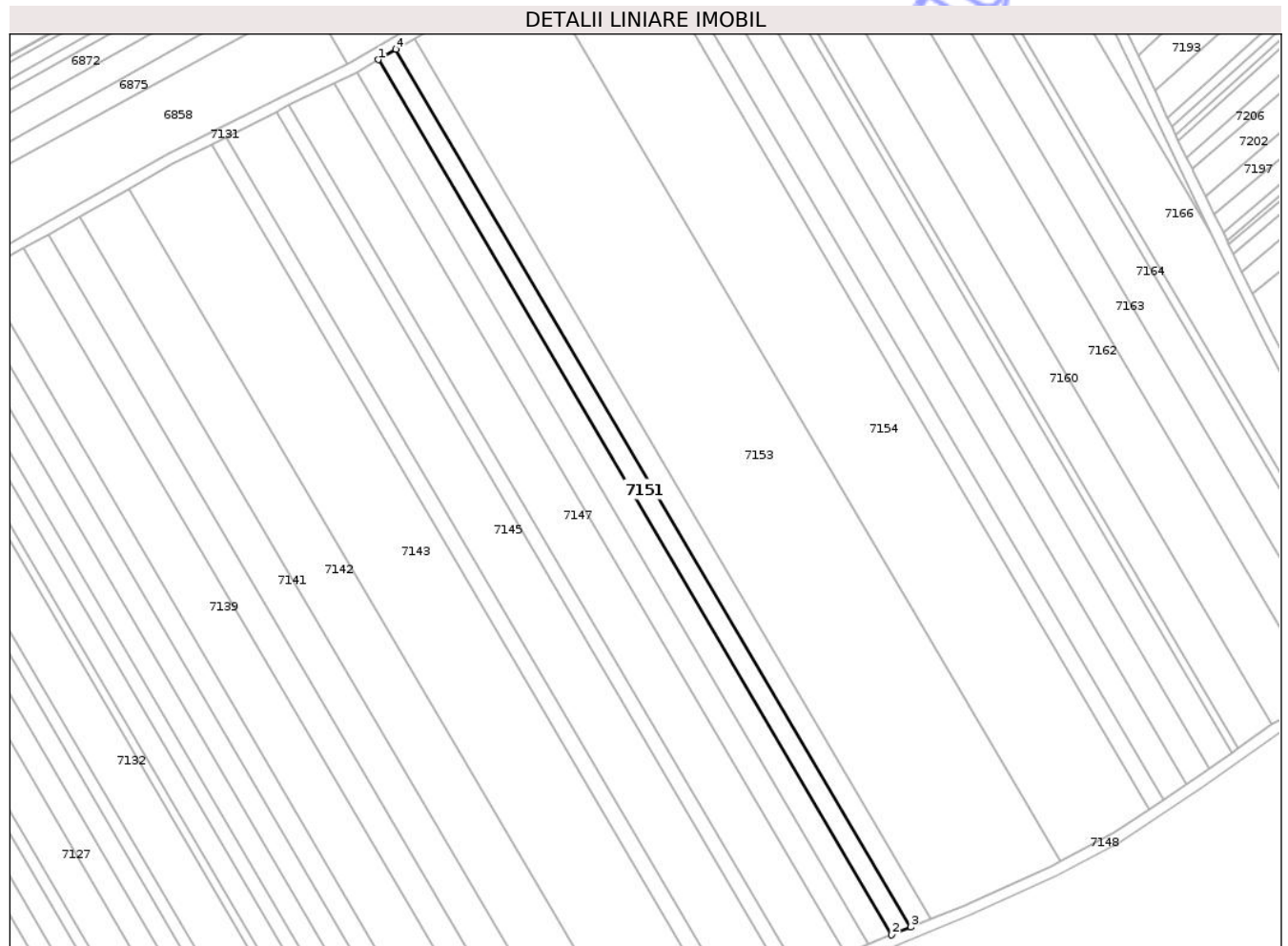
Inscrieri privind dezmembramintele dreptului de proprietate, drepturi reale de garanție și sarcini	Referințe
NU SUNT	

Anexa Nr. 1 La Partea I

Teren

Nr cadastral	Suprafața (mp)*	Observații / Referințe
	2.700	IMOBIL TRAVERSAT DE LIMITA UNITĂȚII ADMINISTRATIV TERITORIALE ȚIBUCANI.

* Suprafața este determinată în planul de proiecție Stereo 70.



Date referitoare la teren

Crt	Categorie folosință	Intra vilan	Suprafața (mp)	Tarla	Parcelă	Nr. topo	Observații / Referințe
1	arabil	NU	2.700	44	383	-	

Lungime Segmente

1) Valorile lungimilor segmentelor sunt obținute din proiecție în plan.

Punct început	X / Y	Punct sfârșit	X / Y	Lungime segment (** (m)
1	620.558,085 629.366,116	2	620.741,831 629.053,274	362.812
2	620.741,831 629.053,274	3	620.748,806 629.056,071	7.515
3	620.748,806 629.056,071	4	620.564,5 629.369,866	363.918
4	620.564,5 629.369,866	1	620.558,085 629.366,116	7.431

** Lungimile segmentelor sunt determinate în planul de proiecție Stereo 70 și sunt rotunjite la 1 milimetru.

*** Distanța dintre puncte este formată din segmente cumulate ce sunt mai mici decât valoarea 1 milimetru.

Neutilizabil în Circuitul
Civil

**DATE DESPRE IMOBILUL NR. 7153**

Oficiul de Cadastru și Publicitate Imobiliară NEAMȚ
Biroul de Cadastru și Publicitate Imobiliară Targu-Neamt

A. Partea I. Descrierea imobilului

TEREN Extravilan

Adresa: Jud. Neamt

Nr. Crt	Nr cadastral Nr. topografic	Suprafața* (mp)	Observații / Referințe
A1		18.500	Sector cadastral:101 Teren neimprejmuit; IMOBIL TRAVERSAT DE LIMITA UNITĂȚII ADMINISTRATIV TERITORIALE ȚIBUCANI.

B. Partea II. Proprietari și acte

Inscrieri privitoare la dreptul de proprietate și alte drepturi reale		Referințe
/		
Act Administrativ nr. 43/517, din 27/08/1997 emis de CJPSDPAT NEAMȚ;		
B1	Intabulare, drept de PROPRIETATE, dobandit prin Reconstituire, cota actuala 1/1 1) POSTOLICĂ D ION, LIPSĂ CNP 2) POSTOLICĂ D GRIGORE, LIPSĂ CNP 3) POSTOLICĂ D NECULAI, LIPSĂ CNP 4) POSTOLICĂ D SPIRIDON, LIPSĂ CNP 5) POSTOLICĂ D MIHAI, LIPSĂ CNP 6) POSTOLICĂ A*D ADRIANA-VIOLETA, LIPSĂ CNP	A1

C. Partea III. SARCINI .

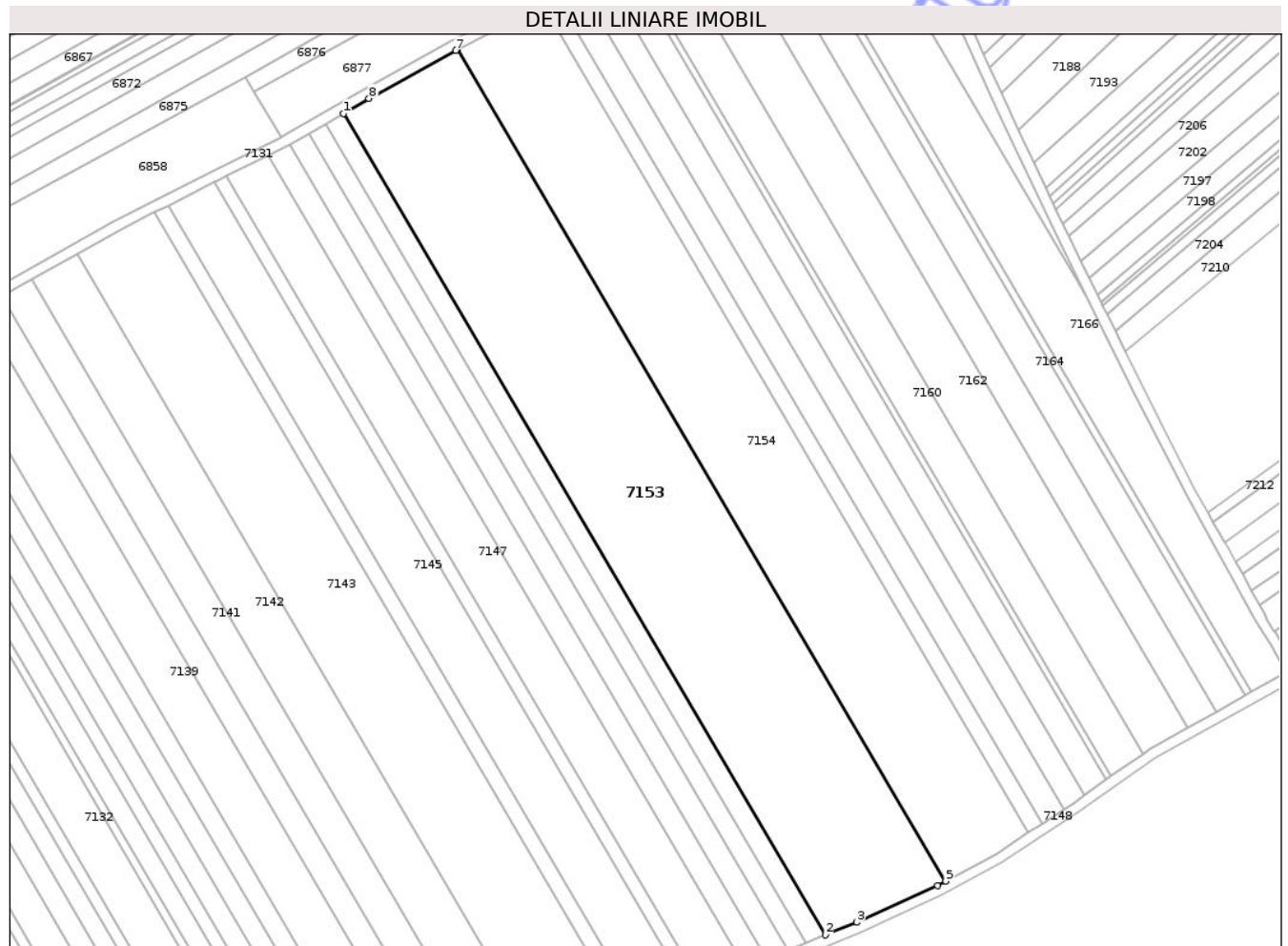
Inscrieri privind dezmembramintele dreptului de proprietate, drepturi reale de garanție și sarcini	Referințe
NU SUNT	

Anexa Nr. 1 La Partea I

Teren

Nr cadastral	Suprafața (mp)*	Observații / Referințe
	18.500	IMOBIL TRAVERSAT DE LIMITA UNITĂȚII ADMINISTRATIV TERITORIALE ȚIBUCANI.

* Suprafața este determinată în planul de proiecție Stereo 70.



Date referitoare la teren

Crt	Categorie folosință	Intra vilan	Suprafața (mp)	Tarla	Parcelă	Nr. topo	Observații / Referințe
1	arabil	NU	18.500	44	385/30	-	NR. TOPO CORECT PARCELA 383/30

Lungime Segmente

1) Valorile lungimilor segmentelor sunt obținute din proiecție în plan.

Punct început	X / Y	Punct sfârșit	X / Y	Lungime segment (** (m)
1	620.571,132 629.373,743	2	620.756,016 629.058,963	365.06
2	620.756,016 629.058,963	3	620.768,034 629.063,783	12.948
3	620.768,034 629.063,783	4	620.799,08 629.077,857	34.088
4	620.799,08 629.077,857	5	620.802,245 629.079,561	3.594
5	620.802,245 629.079,561	6	620.614,988 629.398,381	369.745

Punct început	X / Y	Punct sfârșit	X / Y	Lungime segment (** (m)
6	620.614,988 629.398,381	7	620.614,173 629.397,962	0.916
7	620.614,173 629.397,962	8	620.580,965 629.379,492	38.0
8	620.580,965 629.379,492	1	620.571,132 629.373,743	11.39

** Lungimile segmentelor sunt determinate în planul de proiecție Stereo 70 și sunt rotunjite la 1 milimetru.

*** Distanța dintre puncte este formată din segmente cumulate ce sunt mai mici decât valoarea 1 milimetru.

Neutilizabil în Circuitul Civil

**DATE DESPRE IMOBILUL NR. 7154**

Oficiul de Cadastru și Publicitate Imobiliară NEAMT
Biroul de Cadastru și Publicitate Imobiliară Targu-Neamt

A. Partea I. Descrierea imobilului

TEREN Extravilan

Adresa: Jud. Neamt

Nr. Crt	Nr cadastral Nr. topografic	Suprafața* (mp)	Observații / Referințe
A1		13.600	Sector cadastral:101 Teren neimprejmuit; IMOBIL TRAVERSAT DE LIMITA UNITĂȚII ADMINISTRATIV TERITORIALE ȚIBUCANI.

B. Partea II. Proprietari și acte

Inscrieri privitoare la dreptul de proprietate și alte drepturi reale		Referințe
/		
Act Administrativ nr. 43/519, din 22/02/1996 emis de CJPSDPAT NEAMȚ;		
B1	Intabulare, drept de PROPRIETATE, dobândit prin Reconstituire, cota actuala 1/1 1) PASCAL C IOAN, LIPSĂ CNP 2) POSTOLICA C ANA, LIPSĂ CNP 3) IOVU I GHEORGHE, LIPSĂ CNP 4) PASCĂL C GHEORGHE, LIPSĂ CNP 5) PASCĂL C VASILE, LIPSĂ CNP 6) PASCĂL C CONSTANTIN, LIPSĂ CNP 7) ANUȘCA C MARIA, LIPSĂ CNP	A1

C. Partea III. SARCINI .

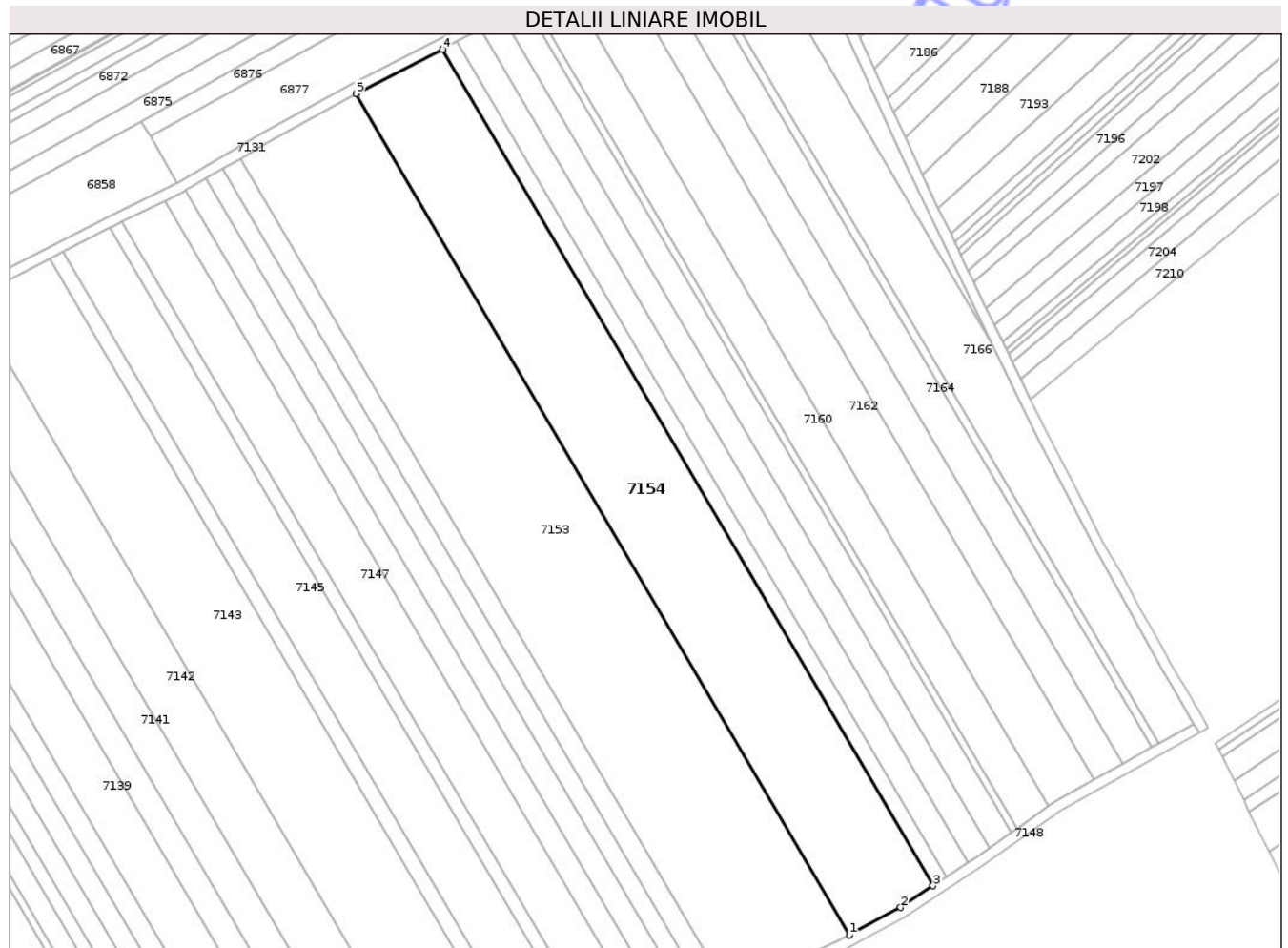
Inscrieri privind dezmembramintele dreptului de proprietate, drepturi reale de garanție și sarcini	Referințe
NU SUNT	

Anexa Nr. 1 La Partea I

Teren

Nr cadastral	Suprafața (mp)*	Observații / Referințe
	13.600	IMOBIL TRAVERSAT DE LIMITA UNITĂȚII ADMINISTRATIV TERITORIALE ȚIBUCANI.

* Suprafața este determinată în planul de proiecție Stereo 70.



Date referitoare la teren

Crt	Categorie folosință	Intra vilan	Suprafața (mp)	Tarla	Parcelă	Nr. topo	Observații / Referințe
1	arabil	NU	13.600	44	383/32	-	

Lungime Segmente

1) Valorile lungimilor segmentelor sunt obținute din proiecție în plan.

Punct început	X / Y	Punct sfârșit	X / Y	Lungime segment (** (m)
1	620.802,245 629.079,561	2	620.821,654 629.090,006	22.041
2	620.821,654 629.090,006	3	620.834,02 629.098,211	14.841
3	620.834,02 629.098,211	4	620.647,812 629.415,247	367.676
4	620.647,812 629.415,247	5	620.614,988 629.398,381	36.903
5	620.614,988 629.398,381	1	620.802,245 629.079,561	369.745

** Lungimile segmentelor sunt determinate în planul de proiecție Stereo 70 și sunt rotunjite la 1 milimetru.

*** Distanța dintre puncte este formată din segmente cumulate ce sunt mai mici decât valoarea 1 milimetru.

Neutilizabil în Circuitul
Civil

**DATE DESPRE IMOBILUL NR. 7228**

Oficiul de Cadastru și Publicitate Imobiliară NEAMT
Biroul de Cadastru și Publicitate Imobiliară Targu-Neamt

A. Partea I. Descrierea imobilului

TEREN Extravilan

Adresa: Jud. Neamt, Punct "Hlei Mare"

Nr. Crt	Nr cadastral Nr. topografic	Suprafața* (mp)	Observații / Referințe
A1	52178	4.000	Sector cadastral:101 Teren neimprejmuit;

B. Partea II. Proprietari și acte

Inscrieri privitoare la dreptul de proprietate și alte drepturi reale	Referințe
26205 / 13/10/2023	
Act Notarial nr. Contract de vânzare aut nr. 3339, din 09/10/2023 emis de NP ISACHI IULIA;	
B3	Intabulare, drept de PROPRIETATE, cu titlu de drept de cumpărare, dobândit prin Conventie, cota actuala 1/1
	1) POPUȚOIA GHEORGHÎĂ 2) POPUȚOIA MARINELA , bun comun
	A1

C. Partea III. SARCINI

Inscrieri privind dezmembramentele dreptului de proprietate, drepturi reale de garanție și sarcini	Referințe
13309 / 27/06/2024	
Act Notarial nr. CONTRACT DE IPOTECĂ IMOBILIARĂ aut. nr. 2006, din 26/06/2024 emis de BIN ISACHI IULIA;	
C1	Intabulare, drept de IPOTECA, Valoare:1414350 RON, și celelalte obligații de plată aferente creditului
	1) AGRICOVER CREDIT IFN S.A , CIF:22940237
	A1
25738 / 20/12/2024	
Act Notarial nr. CONTRACT DE IPOTECĂ IMOBILIARĂ aut. nr. 4326, din 19/12/2024 emis de NP Isachi Dragos;	
C2	Intabulare, drept de IPOTECA, Valoare:858850 RON, și celelalte obligații de plată aferente creditului
	1) AGRICOVER CREDIT IFN S.A , CIF:22940237
	A1


Anexa Nr. 1 La Partea I

Teren

Nr cadastral	Suprafața (mp)*	Observații / Referințe
52178	4.000	

* Suprafața este determinată în planul de proiecție Stereo 70.

DETALII LINIARE IMOBIL



Date referitoare la teren

Crt	Categorie folosință	Intravilan	Suprafața (mp)	Tarla	Parcelă	Nr. topo	Observații / Referințe
1	arabil	NU	4.000	43	382/54	-	

Lungime Segmente

1) Valorile lungimilor segmentelor sunt obținute din proiecție în plan.

Punct început	X / Y	Punct sfârșit	X / Y	Lungime segment (** (m)
1	621.530,859 629.431,578	2	621.527,807 629.434,696	4.363
2	621.527,807 629.434,696	3	621.286,736 629.279,349	286.788
3	621.286,736 629.279,349	4	620.977,166 629.079,862	368.278
4	620.977,166 629.079,862	5	620.979,322 629.075,572	4.801
5	620.979,322 629.075,572	6	621.193,124 629.209,829	252.46

Punct început	X / Y	Punct sfârșit	X / Y	Lungime segment (** (m)
6	621.193,124 629.209,829	1	621.530,859 629.431,578	404.027

** Lungimile segmentelor sunt determinate în planul de proiecție Stereo 70 și sunt rotunjite la 1 milimetru.

*** Distanța dintre puncte este formată din segmente cumulate ce sunt mai mici decât valoarea 1 milimetru.

Neutilizabil în Circuitul Civil

**DATE DESPRE IMOBILUL NR. 7229**

Oficiul de Cadastru și Publicitate Imobiliară NEAMȚ
 Biroul de Cadastru și Publicitate Imobiliară Targu-Neamt

A. Partea I. Descrierea imobilului

TEREN Extravilan

Adresa: Jud. Neamt

Nr. Crt	Nr cadastral Nr. topografic	Suprafața* (mp)	Observații / Referințe
A1		4.300	Sector cadastral:101 Teren neimprejmuit;

B. Partea II. Proprietari și acte

Inscrieri privitoare la dreptul de proprietate și alte drepturi reale	Referințe
/	
Act Administrativ nr. 43/230, din 05/08/1997 emis de CJPSDPAT NEAMȚ;	
B1	A1
Intabulare, drept de PROPRIETATE, dobandit prin Reconstituire, cota actuala 1/1	
1) STAN GH FRĂȘINA, LIPSĂ CNP	

C. Partea III. SARCINI .

Inscrieri privind dezmembramintele dreptului de proprietate, drepturi reale de garanție și sarcini	Referințe
NU SUNT	

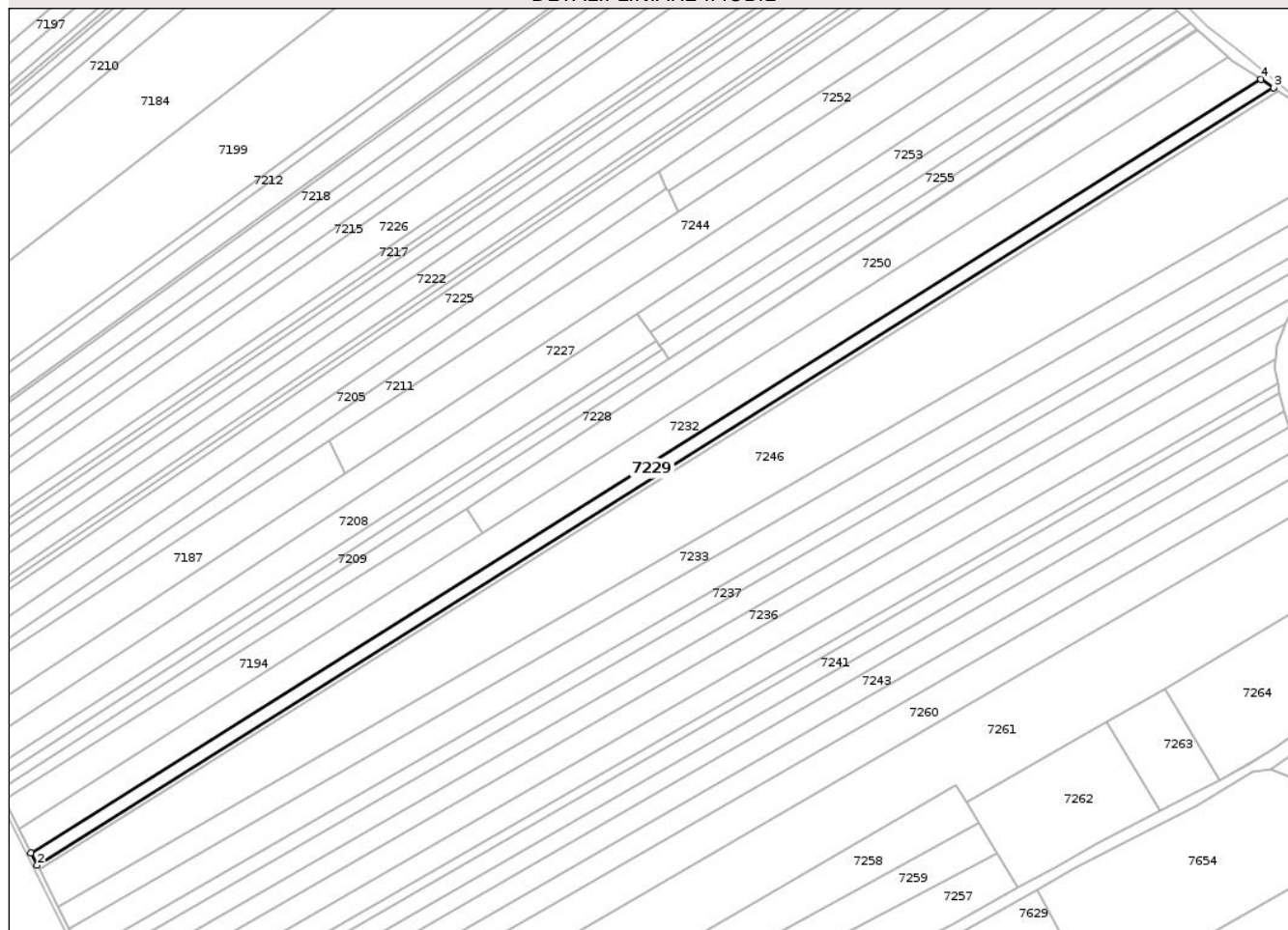
Anexa Nr. 1 La Partea I

Teren

Nr cadastral	Suprafața (mp)*	Observații / Referințe
	4.300	

* Suprafața este determinată în planul de proiecție Stereo 70.

DETALII LINIARE IMOBIL



Date referitoare la teren

Crt	Categorie folosință	Intra vilan	Suprafața (mp)	Tarla	Parcelă	Nr. topo	Observații / Referințe
1	arabil	NU	4.300	43	382/60	-	

Lungime Segmente

1) Valorile lungimilor segmentelor sunt obținute din proiecție în plan.

Punct început	X / Y	Punct sfârșit	X / Y	Lungime segment (** (m)
1	620.991,616 629.051,106	2	620.994,496 629.045,376	6.413
2	620.994,496 629.045,376	3	621.566,29 629.404,73	675.34
3	621.566,29 629.404,73	4	621.560,42 629.408,581	7.02
4	621.560,42 629.408,581	1	620.991,616 629.051,106	671.808

** Lungimile segmentelor sunt determinate în planul de proiecție Stereo 70 și sunt rotunjite la 1 milimetru.

*** Distanța dintre puncte este formată din segmente cumulate ce sunt mai mici decât valoarea 1 milimetru.

Neutilizabil în Circuitul
Civil

**DATE DESPRE IMOBILUL NR. 7232**

Oficiul de Cadastru și Publicitate Imobiliară NEAMȚ
 Biroul de Cadastru și Publicitate Imobiliară Targu-Neamt

A. Partea I. Descrierea imobilului

TEREN Extravilan

Adresa: Jud. Neamt

Nr. Crt	Nr cadastral Nr. topografic	Suprafața* (mp)	Observații / Referințe
A1		9.700	Sector cadastral:101 Teren neimprejmuit;

B. Partea II. Proprietari și acte

Inscrieri privitoare la dreptul de proprietate și alte drepturi reale	Referințe
/	
Act Administrativ nr. 43/95, din 21/07/1997 emis de CJSPDPAT NEAMȚ;	
B1	A1
Intabulare, drept de PROPRIETATE, dobandit prin Reconstituire, cota actuala 1/1 1) GRIGORAȘ GH CONSTANTIN, LIPSĂ CNP	

C. Partea III. SARCINI .

Inscrieri privind dezmembramintele dreptului de proprietate, drepturi reale de garanție și sarcini	Referințe
NU SUNT	

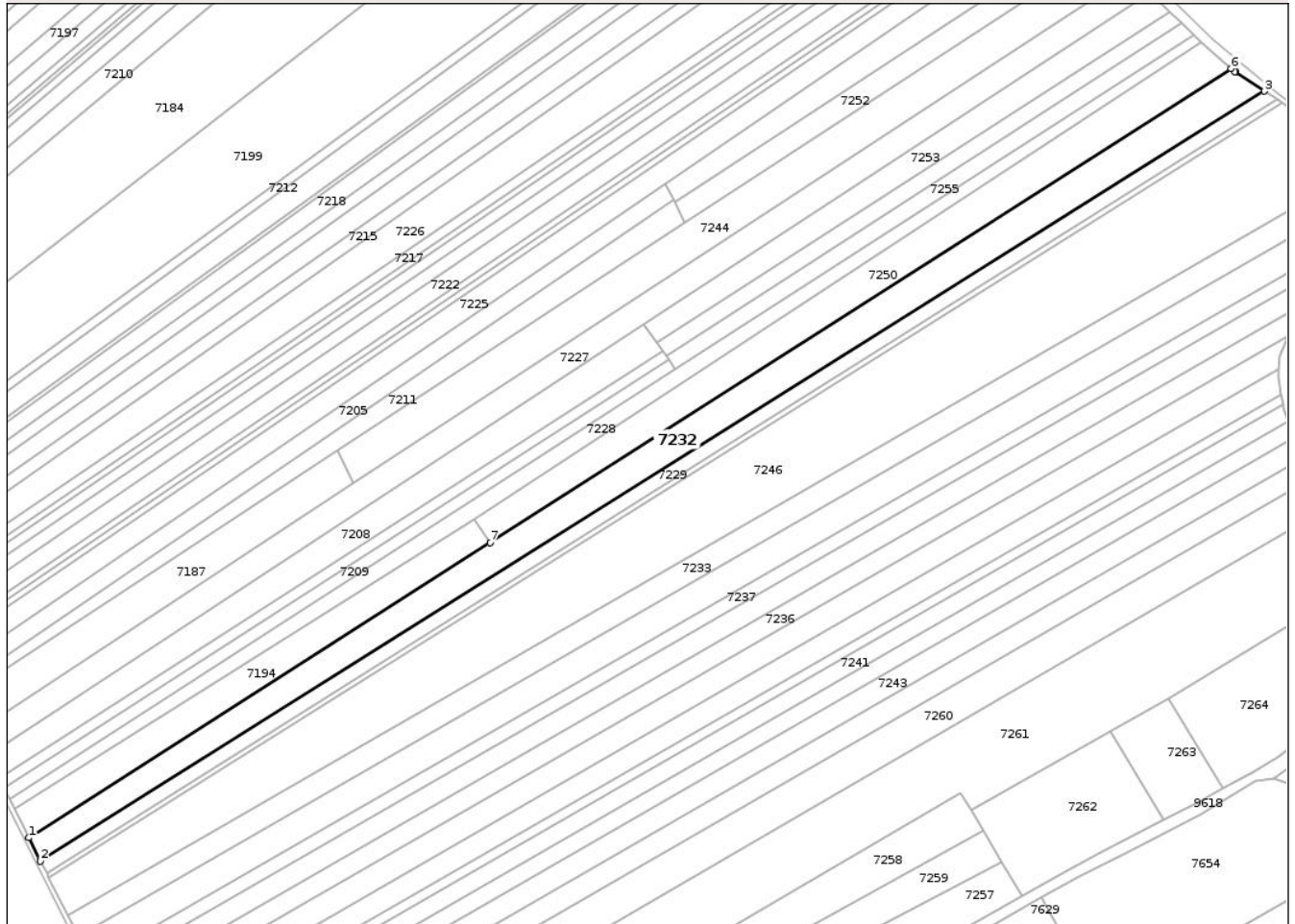
Anexa Nr. 1 La Partea I

Teren

Nr cadastral	Suprafața (mp)*	Observații / Referințe
	9.700	

* Suprafața este determinată în planul de proiecție Stereo 70.

DETALII LINIARE IMOBIL



Date referitoare la teren

Crt	Categorie folosință	Intra vilan	Suprafața (mp)	Tarla	Parcelă	Nr. topo	Observații / Referințe
1	arabil	NU	9.700	43	382/58	-	

Lungime Segmente

1) Valorile lungimilor segmentelor sunt obținute din proiecție în plan.

Punct început	X / Y	Punct sfârșit	X / Y	Lungime segment (** (m)
1	620.986,18 629.061,924	2	620.991,616 629.051,106	12.107
2	620.991,616 629.051,106	3	621.560,42 629.408,581	671.808
3	621.560,42 629.408,581	4	621.547,065 629.417,344	15.973
4	621.547,065 629.417,344	5	621.546,503 629.417,713	0.672
5	621.546,503 629.417,713	6	621.545,053 629.418,997	1.937

Punct început	X / Y	Punct sfârșit	X / Y	Lungime segment (** (m)
6	621.545,053 629.418,997	7	621.200,514 629.198,866	408.858
7	621.200,514 629.198,866	1	620.986,18 629.061,924	254.347

** Lungimile segmentelor sunt determinate în planul de proiecție Stereo 70 și sunt rotunjite la 1 milimetru.

*** Distanța dintre puncte este formată din segmente cumulate ce sunt mai mici decât valoarea 1 milimetru.

Neutilizabil în Circuitul Civil

**DATE DESPRE IMOBILUL NR. 7234**

Oficiul de Cadastru și Publicitate Imobiliară NEAMȚ
 Biroul de Cadastru și Publicitate Imobiliară Targu-Neamt

A. Partea I. Descrierea imobilului

TEREN Extravilan

Adresa: Jud. Neamt

Nr. Crt	Nr cadastral Nr. topografic	Suprafața* (mp)	Observații / Referințe
A1		7.200	Sector cadastral:101 Teren neimprejmuit;

B. Partea II. Proprietari și acte

Inscrieri privitoare la dreptul de proprietate și alte drepturi reale	Referințe
/	
Act Administrativ nr. 43/40, din 06/11/1996 emis de CJSPDPAT NEAMȚ;	
B1	A1
Intabulare, drept de PROPRIETATE, dobandit prin Reconstituire, cota actuala 1/1 1) AZAMFIREI I MARIA, LIPSĂ CNP	

C. Partea III. SARCINI .

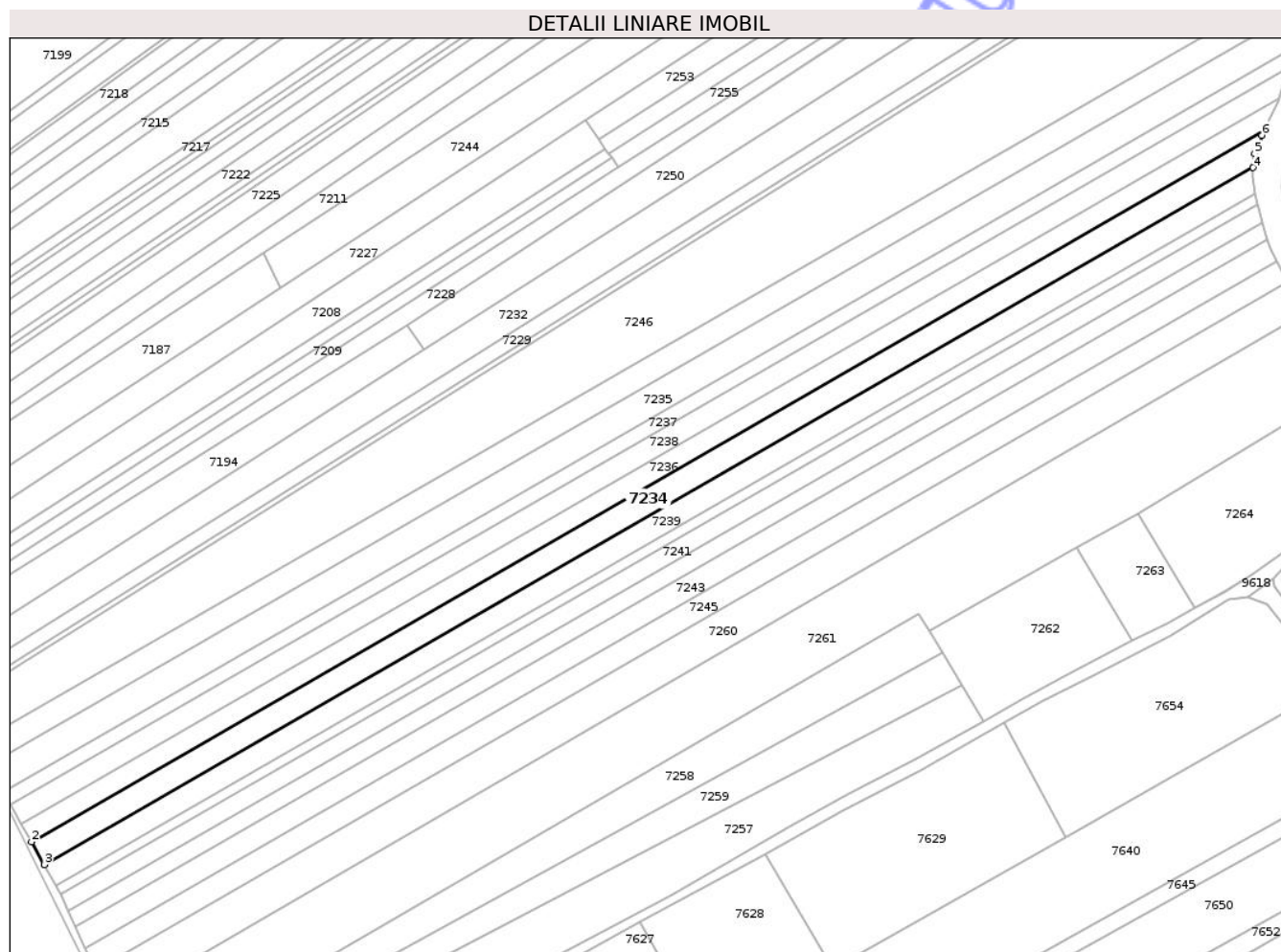
Inscrieri privind dezmembramintele dreptului de proprietate, drepturi reale de garanție și sarcini	Referințe
NU SUNT	

Anexa Nr. 1 La Partea I

Teren

Nr cadastral	Suprafața (mp)*	Observații / Referințe
	7.200	

* Suprafața este determinată în planul de proiecție Stereo 70.



Date referitoare la teren

Crt	Categorie folosință	Intra vilan	Suprafața (mp)	Tarla	Parcelă	Nr. topo	Observații / Referințe
1	arabil	NU	7.200	43	390/18	-	NR. TOPO CORECT PARCELA 382/18

Lungime Segmente

1) Valorile lungimilor segmentelor sunt obținute din proiecție în plan.

Punct început	X / Y	Punct sfârșit	X / Y	Lungime segment (** (m)
1	621.571,945 629.295,453	2	621.027,262 628.981,597	628.637
2	621.027,262 628.981,597	3	621.032,889 628.971,475	11.581
3	621.032,889 628.971,475	4	621.567,272 629.279,396	616.75
4	621.567,272 629.279,396	5	621.567,809 629.285,586	6.214
5	621.567,809 629.285,586	6	621.571,106 629.293,689	8.748

Punct început	X / Y	Punct sfârșit	X / Y	Lungime segment (** (m)
6	621.571,106 629.293,689	1	621.571,945 629.295,453	1.953

** Lungimile segmentelor sunt determinate în planul de proiecție Stereo 70 și sunt rotunjite la 1 milimetru.

*** Distanța dintre puncte este formată din segmente cumulate ce sunt mai mici decât valoarea 1 milimetru.

Neutilizabil în Circuitul Civil

**DATE DESPRE IMOBILUL NR. 7236**

Oficiul de Cadastru și Publicitate Imobiliară NEAMT
Biroul de Cadastru și Publicitate Imobiliară Targu-Neamt

A. Partea I. Descrierea imobilului

TEREN Extravilan

Adresa: Jud. Neamt

Nr. Crt	Nr cadastral Nr. topografic	Suprafața* (mp)	Observații / Referințe
A1		5.800	Sector cadastral:101 Teren neimprejmuit;

B. Partea II. Proprietari și acte

Inscrieri privitoare la dreptul de proprietate și alte drepturi reale	Referințe
/	
Act Notarial nr. CM NR.66, din 09/07/2009 emis de NP DANIELA DAVID;	
B1	A1
Intabulare, drept de PROPRIETATE, dobandit prin Iesire Din Indiviziune, cota actuala 1/1	
1) GRUMĂZESCU V GHEORGHE, PROPRIETAR DECEDAT DEFUNCT:Da	

C. Partea III. SARCINI .

Inscrieri privind dezmembramintele dreptului de proprietate, drepturi reale de garanție și sarcini	Referințe
NU SUNT	

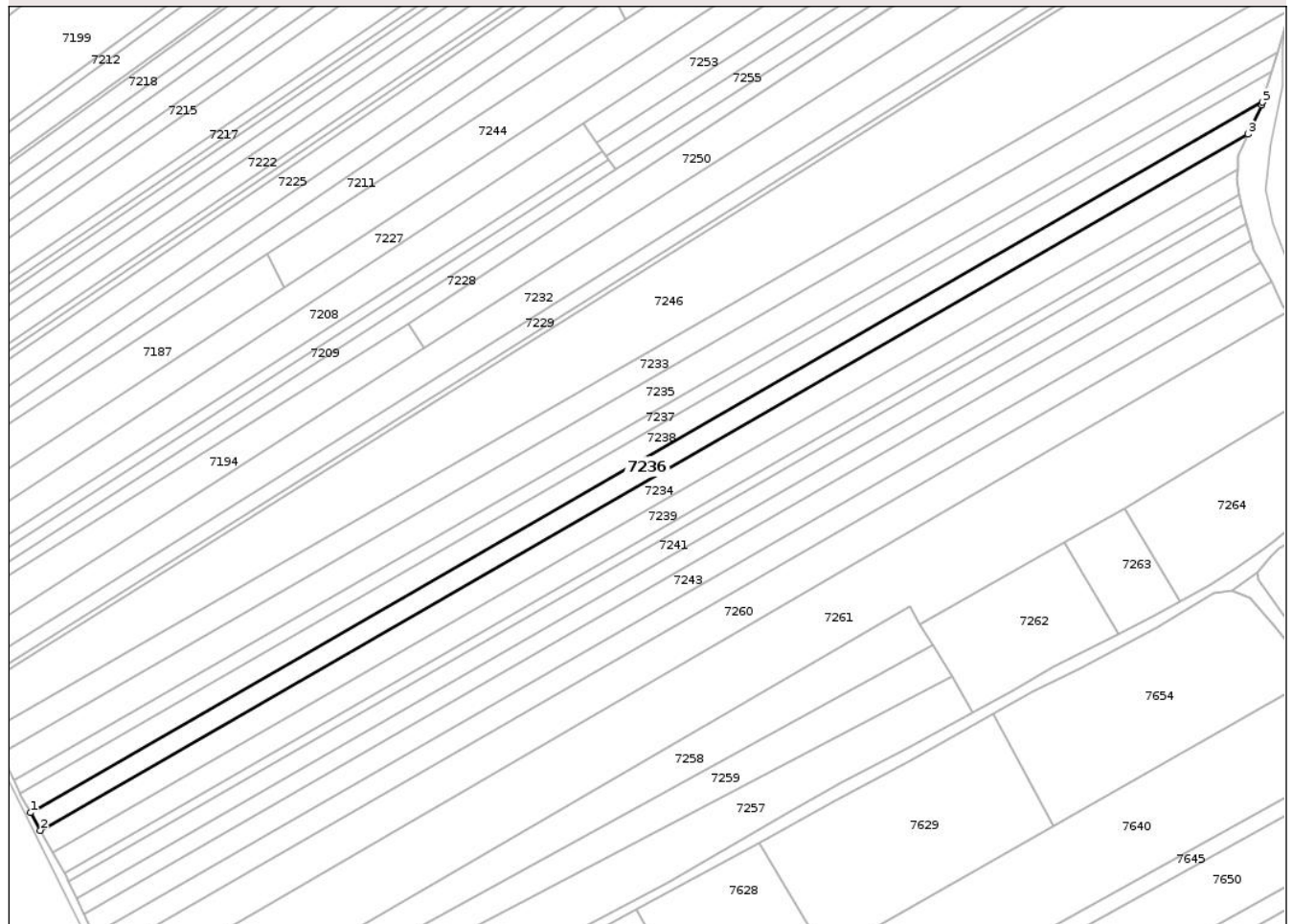
Anexa Nr. 1 La Partea I

Teren

Nr cadastral	Suprafața (mp)*	Observații / Referințe
	5.800	

* Suprafața este determinată în planul de proiecție Stereo 70.

DETALII LINIARE IMOBIL



Date referitoare la teren

Crt	Categorie folosință	Intra vilan	Suprafața (mp)	Tarla	Parcelă	Nr. topo	Observații / Referințe
1	arabil	NU	5.800	43	382/66	-	

Lungime Segmente

1) Valorile lungimilor segmentelor sunt obținute din proiecție în plan.

Punct început	X / Y	Punct sfârșit	X / Y	Lungime segment (** (m)
1	621.022,825 628.989,579	2	621.027,262 628.981,597	9.132
2	621.027,262 628.981,597	3	621.571,945 629.295,453	628.637
3	621.571,945 629.295,453	4	621.578,203 629.308,602	14.562
4	621.578,203 629.308,602	5	621.578,56 629.309,804	1.253
5	621.578,56 629.309,804	1	621.022,825 628.989,579	641.393

** Lungimile segmentelor sunt determinate în planul de proiecție Stereo 70 și sunt rotunjite la 1 milimetru.

*** Distanța dintre puncte este formată din segmente cumulate ce sunt mai mici decât valoarea 1 milimetru.

Neutilizabil în Circuitul
Civil

**DATE DESPRE IMOBILUL NR. 7245**

Oficiul de Cadastru și Publicitate Imobiliară NEAMȚ
 Biroul de Cadastru și Publicitate Imobiliară Targu-Neamt

A. Partea I. Descrierea imobilului

TEREN Extravilan

Adresa: Jud. Neamt

Nr. Crt	Nr cadastral Nr. topografic	Suprafața* (mp)	Observații / Referințe
A1		6.300	Sector cadastral:101 Teren neimprejmuit;

B. Partea II. Proprietari și acte

Inscrieri privitoare la dreptul de proprietate și alte drepturi reale	Referințe
/	
Act Administrativ nr. 43/214, din 10/03/1997 emis de CJPSDPAT NEAMȚ;	
B1	A1
Intabulare, drept de PROPRIETATE, dobandit prin Reconstituire, cota actuala 1/1 1) STÎNGU C DUMITRU, LIPSĂ CNP	

C. Partea III. SARCINI .

Inscrieri privind dezmembramintele dreptului de proprietate, drepturi reale de garanție și sarcini	Referințe
NU SUNT	

Teren

Nr cadastral	Suprafața (mp)*	Observații / Referințe
	6.300	

* Suprafața este determinată în planul de proiecție Stereo 70.



Date referitoare la teren

Crt	Categorie folosință	Intra vilan	Suprafața (mp)	Tarla	Parcelă	Nr. topo	Observații / Referințe
1	arabil	NU	6.300	43	382/72	-	

Lungime Segmente

1) Valorile lungimilor segmentelor sunt obținute din proiecție în plan.

Punct început	X / Y	Punct sfârșit	X / Y	Lungime segment (** (m)
1	621.051,059 628.934,479	2	621.055,429 628.925,038	10.402
2	621.055,429 628.925,038	3	621.582,526 629.228,761	608.341
3	621.582,526 629.228,761	4	621.577,647 629.237,908	10.367
4	621.577,647 629.237,908	1	621.051,059 628.934,479	607.753

** Lungimile segmentelor sunt determinate în planul de proiecție Stereo 70 și sunt rotunjite la 1 milimetru.

*** Distanța dintre puncte este formată din segmente cumulate ce sunt mai mici decât valoarea 1 milimetru.

Neutilizabil în Circuitul
Civil

**DATE DESPRE IMOBILUL NR. 7251**

Oficiul de Cadastru și Publicitate Imobiliară NEAMT
Biroul de Cadastru și Publicitate Imobiliară Targu-Neamt

A. Partea I. Descrierea imobilului

TEREN Extravilan

Adresa: Jud. Neamt

Nr. Crt	Nr cadastral Nr. topografic	Suprafața* (mp)	Observații / Referințe
A1		2.800	Sector cadastral:101 Teren neimprejmuit;

B. Partea II. Proprietari și acte

Inscrieri privitoare la dreptul de proprietate și alte drepturi reale	Referințe
/	
Act Administrativ nr. 7723, din 31/10/2025 emis de COMUNA PĂSTRĂVENI;	
B1	Inscrierea posesiei, drept de PROPRIETATE, dobandit prin Lege, cota actuala 1/1
	1) NEIDENTIFICAT NEIDENTIFICAT, PROPRIETAR NEIDENTIFICAT
Act Normativ nr. 7, din 13/03/1996 emis de PARLAMENTUL ROMÂNIEI (ART.13);	
B2	Se notează mențiunea de proprietar neidentificat.

C. Partea III. SARCINI .

Inscrieri privind dezmembramintele dreptului de proprietate, drepturi reale de garanție și sarcini	Referințe
NU SUNT	


Anexa Nr. 1 La Partea I

Teren

Nr cadastral	Suprafața (mp)*	Observații / Referințe
	2.800	

* Suprafața este determinată în planul de proiecție Stereo 70.

DETALII LINIARE IMOBIL



Date referitoare la teren

Crt	Categorie folosință	Intra vilan	Suprafața (mp)	Tarla	Parcelă	Nr. topo	Observații / Referințe
1	arabil	NU	2.800	43	382	-	

Lungime Segmente

1) Valorile lungimilor segmentelor sunt obținute din proiecție în plan.

Punct început	X / Y	Punct sfârșit	X / Y	Lungime segment (** (m)
1	621.482,882 629.485,688	2	621.477,847 629.492,264	8.283
2	621.477,847 629.492,264	3	621.475,982 629.494,7	3.068
3	621.475,982 629.494,7	4	621.473,875 629.496,654	2.874
4	621.473,875 629.496,654	5	621.281,964 629.365,755	232.303
5	621.281,964 629.365,755	6	621.285,678 629.358,203	8.415

Punct început	X / Y	Punct sfârșit	X / Y	Lungime segment (** (m)
6	621.285,678 629.358,203	7	621.286,336 629.356,865	1.491
7	621.286,336 629.356,865	1	621.482,882 629.485,688	235.001

** Lungimile segmentelor sunt determinate în planul de proiecție Stereo 70 și sunt rotunjite la 1 milimetru.

*** Distanța dintre puncte este formată din segmente cumulate ce sunt mai mici decât valoarea 1 milimetru.

Neutilizabil în Circuitul Civil



DATE DESPRE IMOBILUL NR. 8172

Oficiul de Cadastru și Publicitate Imobiliară NEAMT
Biroul de Cadastru și Publicitate Imobiliară Targu-Neamt

A. Partea I. Descrierea imobilului

TEREN Extravilan

Adresa: Jud. Neamt

Nr. Crt	Nr cadastral Nr. topografic	Suprafața* (mp)	Observații / Referințe
A1	52256	1.292	Sector cadastral:101 Teren neimprejmuit; Lot 2

B. Partea II. Proprietari și acte

Inscrieri privitoare la dreptul de proprietate și alte drepturi reale	Referințe	
14401 / 18/07/2024		
Act Notarial nr. Act de lotizare aut nr. 1721, din 17/07/2024 emis de NP David Daniela;		
B1	Se infiinteaza cartea funciara 52256 a imobilului cu numarul cadastral 52256 / UAT Pastraveni, rezultat din dezmembrarea imobilului cu numarul cadastral 51075 inscris in cartea funciara 51075;	A1
Act Administrativ nr. 42 - Hotărâre, din 20/12/2009 emis de Consiliul Local Pastraveni (Anexa 1 și 2 la HCL 42 DIN 20.12.2009, Certificat fiscal nr. 396/30.07.2014 emis de Primaria Păstrăveni);		
B2	Inscrierea provizorie, drept de PROPRIETATE, dobandit prin Lege, cota actuala 1/1	A1
1) COMUNA PĂSTRĂVENI , CIF:2614201, domeniul public <i>OBSERVATII: pozitie transcrisa din CF 51075/Pastraveni, inscrisa prin incheierea nr. 18305 din 25/07/2014; ÎNSCRIERE PROVIZORIE</i>		

C. Partea III. SARCINI .

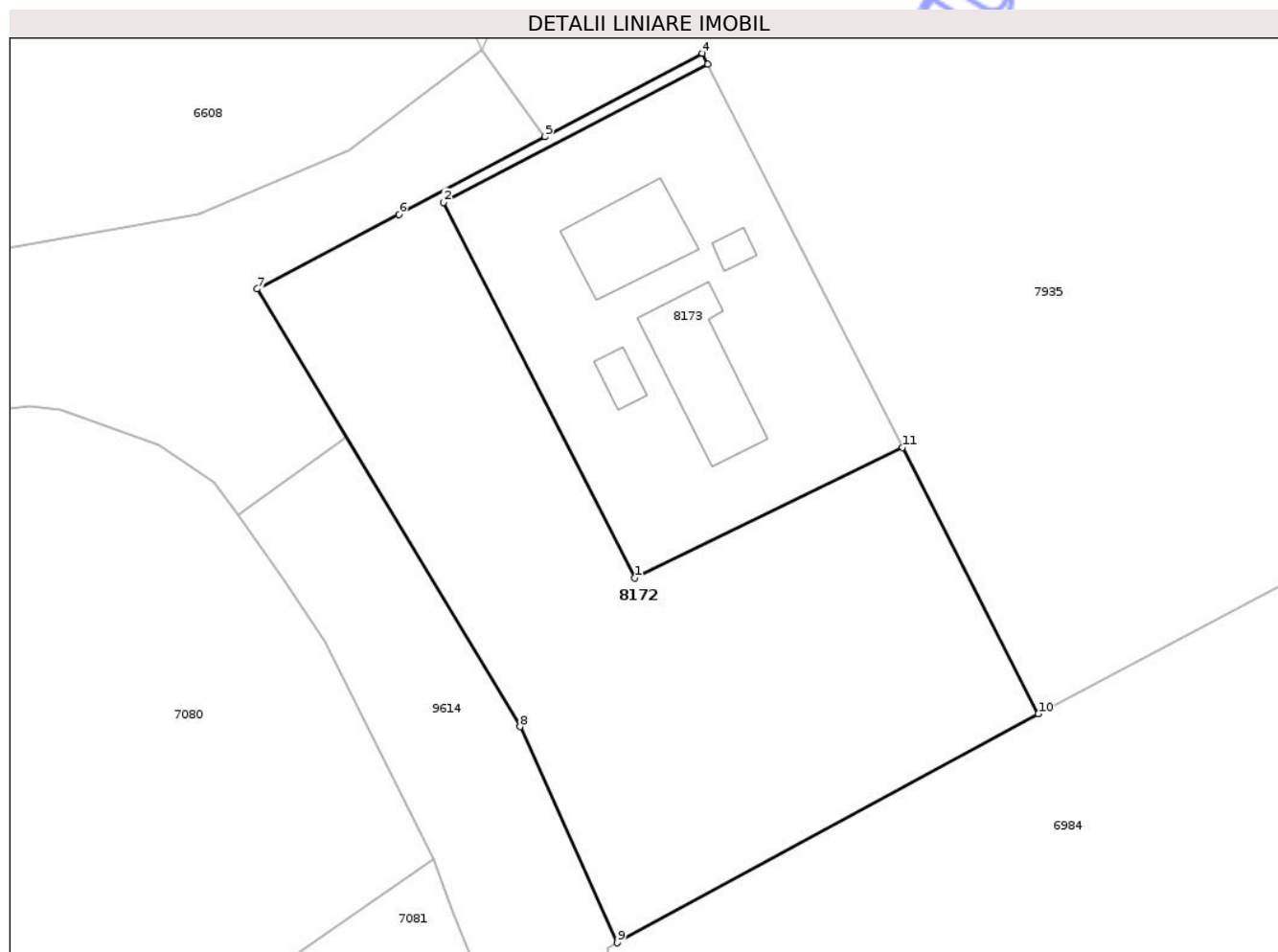
Inscrieri privind dezmembramintele dreptului de proprietate, drepturi reale de garanție și sarcini	Referințe
NU SUNT	

Anexa Nr. 1 La Partea I

Teren

Nr cadastral	Suprafața (mp)*	Observații / Referințe
52256	1.292	Lot 2

* Suprafața este determinată în planul de proiecție Stereo 70.



Date referitoare la teren

Crt	Categorie folosință	Intra vilan	Suprafața (mp)	Tarla	Parcelă	Nr. topo	Observații / Referințe
1	neproductiv	NU	1.292	41	343	-	

Lungime Segmente

1) Valorile lungimilor segmentelor sunt obținute din proiecție în plan.

Punct început	X / Y	Punct sfârșit	X / Y	Lungime segment (** (m)
1	620.768,371 630.128,738	2	620.754,066 630.156,79	31.489
2	620.754,066 630.156,79	3	620.773,825 630.167,111	22.292
3	620.773,825 630.167,111	4	620.773,409 630.167,929	0.917
4	620.773,409 630.167,929	5	620.761,657 630.161,697	13.302
5	620.761,657 630.161,697	6	620.750,729 630.155,901	12.37

Punct început	X / Y	Punct sfârșit	X / Y	Lungime segment (** (m)
6	620.750,729 630.155,901	7	620.740,132 630.150,314	11.98
7	620.740,132 630.150,314	8	620.759,781 630.117,619	38.145
8	620.759,781 630.117,619	9	620.767,058 630.101,487	17.697
9	620.767,058 630.101,487	10	620.798,515 630.118,578	35.8
10	620.798,515 630.118,578	11	620.788,384 630.138,492	22.343
11	620.788,384 630.138,492	1	620.768,371 630.128,738	22.264

** Lungimile segmentelor sunt determinate în planul de proiecție Stereo 70 și sunt rotunjite la 1 milimetru.

*** Distanța dintre puncte este formată din segmente cumulate ce sunt mai mici decât valoarea 1 milimetru.

Neutilizabil în Circuitul Civil



DATE DESPRE IMOBILUL NR. 8173

Oficiul de Cadastru și Publicitate Imobiliară NEAMT
Biroul de Cadastru și Publicitate Imobiliară Targu-Neamt

A. Partea I. Descrierea imobilului

TEREN Extravilan

Adresa: Jud. Neamt

Nr. Crt	Nr cadastral Nr. topografic	Suprafața* (mp)	Observații / Referințe
A1	52255	708	Sector cadastral:101 Teren împrejmuit; Lot 1

Construcții

Crt	Nr cadastral Nr. topografic	Adresa	Observații / Referințe
A1.1	52255-C1	Jud. Neamt	Nr. niveluri:1; S. construita la sol:61 mp; S. construita desfasurata:61 mp; Stație compactă de epurare tip Adipur(P) construită în anul 2019.
A1.2	52255-C2	Jud. Neamt	Nr. niveluri:1; S. construita la sol:10 mp; S. construita desfasurata:10 mp; Container Personal (P) construit în anul 2019.
A1.3	52255-C3	Jud. Neamt	Nr. niveluri:1; S. construita la sol:50 mp; S. construita desfasurata:50 mp; Bazin Omogenizare (S) construit in anul 2019.
A1.4	52255-C4	Jud. Neamt	Nr. niveluri:1; S. construita la sol:6 mp; S. construita desfasurata:6 mp; Bazin Apă Epurată (S) construit in anul 2019.

B. Partea II. Proprietari și acte

Inscrieri privitoare la dreptul de proprietate și alte drepturi reale	Referințe
14401 / 18/07/2024	
Act Notarial nr. Act de lotizare aut nr. 1721, din 17/07/2024 emis de NP David Daniela;	
B1	Se infiinteaza cartea funciara 52255 a imobilului cu numarul cadastral 52255 / UAT Pastraveni, rezultat din dezmembrarea imobilului cu numarul cadastral 51075 inscris in cartea funciara 51075;
	A1
Act Administrativ nr. 42 - Hotărîre, din 20/12/2009 emis de Consiliul Local Pastraveni (Anexa 1 și 2 la HCL 42 DIN 20.12.2009, Certificat fiscal nr. 396/30.07.2014 emis de Primaria Păstrăveni);	
B2	Inscrierea provizorie, drept de PROPRIETATE, dobandit prin Lege, cota actuala 1/1
	A1
1) COMUNA PĂSTRĂVENI , CIF:2614201, domeniul public <i>OBSERVATII: pozitie transcrisa din CF 51075/Pastraveni, inscrisa prin incheierea nr. 18305 din 25/07/2014; ÎNSCRIERE PROVIZORIE</i>	
Act Administrativ nr. Certificat de atestare a edificării construcției nr 6448, din 12/09/2023 emis de COMUNA PASTRAVENI (act administrativ nr Certificat fiscal nr 2709 din 14.09.2023, emis de COMUNA PASTRAVENI);	
B4	Intabulare, drept de PROPRIETATE, dobandit prin Construire, cota actuala 1/1
	A1.1, A1.2, A1.3, A1.4
1) COMUNA PĂSTRĂVENI , CIF:2614201, domeniul public <i>OBSERVATII: pozitie transcrisa din CF 51075/Pastraveni, inscrisa prin incheierea nr. 24290 din 25/09/2023;</i>	

C. Partea III. SARCINI .

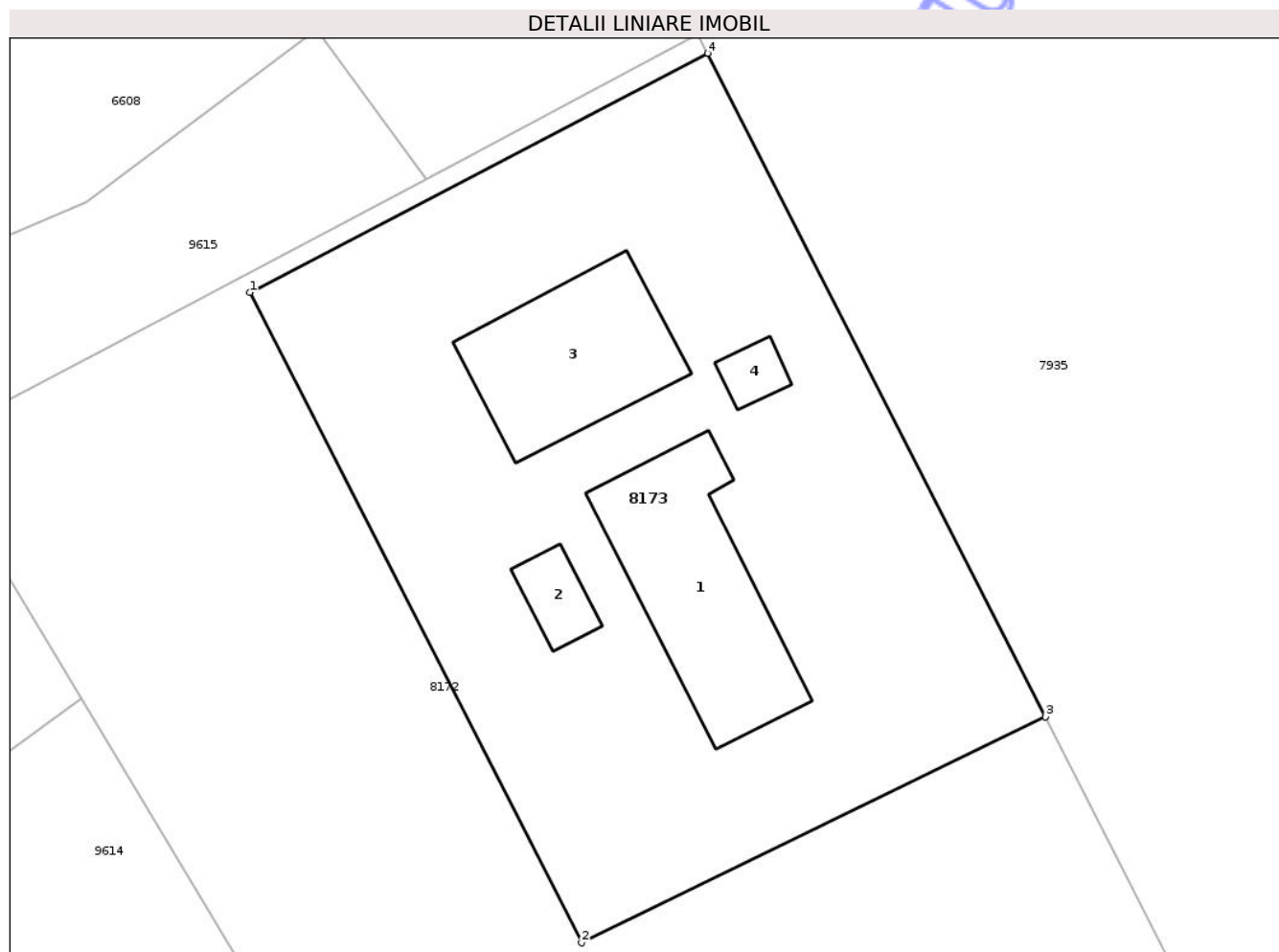
Inscrieri privind dezmembramintele dreptului de proprietate, drepturi reale de garanție și sarcini	Referințe
NU SUNT	

Anexa Nr. 1 La Partea I

Teren

Nr cadastral	Suprafața (mp)*	Observații / Referințe
52255	708	Lot 1

* Suprafața este determinată în planul de proiecție Stereo 70.



Date referitoare la teren

Crt	Categorie folosință	Intra vilan	Suprafața (mp)	Tarla	Parcelă	Nr. topo	Observații / Referințe
1	curți constructii	NU	708	41	343	-	

Date referitoare la construcții

Crt	Număr	Destinație construcție	Supraf. (mp)	Situație juridică	Observații / Referințe
A1.1	52255-C1	construcții industriale și edilitare	61	Cu acte	Nr. niveluri:1; S. construită la sol:61 mp; S. construită desfășurată:61 mp; Stație compactă de epurare tip Adipur(P) construită în anul 2019.
A1.2	52255-C2	construcții industriale și edilitare	10	Cu acte	Nr. niveluri:1; S. construită la sol:10 mp; S. construită desfășurată:10 mp; Container Personal (P) construit în anul 2019.
A1.3	52255-C3	construcții industriale și edilitare	50	Cu acte	Nr. niveluri:1; S. construită la sol:50 mp; S. construită desfășurată:50 mp; Bazin Omogenizare (S) construit în anul 2019.
A1.4	52255-C4	construcții industriale și edilitare	6	Cu acte	Nr. niveluri:1; S. construită la sol:6 mp; S. construită desfășurată:6 mp; Bazin Apă Epurată (S) construit în anul 2019.

Lungime Segmente

1) Valorile lungimilor segmentelor sunt obținute din proiecție în plan.

Punct început	X / Y	Punct sfârșit	X / Y	Lungime segment (** (m)
1	620.754,066 630.156,79	2	620.768,371 630.128,738	31.489
2	620.768,371 630.128,738	3	620.788,384 630.138,492	22.264
3	620.788,384 630.138,492	4	620.773,825 630.167,111	32.11
4	620.773,825 630.167,111	1	620.754,066 630.156,79	22.292

** Lungimile segmentelor sunt determinate în planul de proiecție Stereo 70 și sunt rotunjite la 1 milimetru.

*** Distanța dintre puncte este formată din segmente cumulate ce sunt mai mici decât valoarea 1 milimetru.

Neutilizabil în Circuitul Civil

**DATE DESPRE IMOBILUL NR. 7110**

Oficiul de Cadastru și Publicitate Imobiliară NEAMȚ
 Biroul de Cadastru și Publicitate Imobiliară Targu-Neamt

A. Partea I. Descrierea imobilului

TEREN Extravilan

Adresa: Jud. Neamt

Nr. Crt	Nr cadastral Nr. topografic	Suprafața* (mp)	Observații / Referințe
A1		3.600	Sector cadastral:101 Teren neimprejmuit;

B. Partea II. Proprietari și acte

Inscrieri privitoare la dreptul de proprietate și alte drepturi reale	Referințe
/	
Act Administrativ nr. 69/580, din 08/06/1995 emis de CJPSDPAT NEAMȚ;	
B1	A1
Intabulare, drept de PROPRIETATE, dobandit prin Reconstituire, cota actuala 1/1	
1) BOTESCU N CATINCA, LIPSĂ CNP	

C. Partea III. SARCINI .

Inscrieri privind dezmembramintele dreptului de proprietate, drepturi reale de garanție și sarcini	Referințe
NU SUNT	

Anexa Nr. 1 La Partea I

Teren

Nr cadastral	Suprafața (mp)*	Observații / Referințe
	3.600	

* Suprafața este determinată în planul de proiecție Stereo 70.



Date referitoare la teren

Crt	Categorie folosință	Intra vilan	Suprafața (mp)	Tarla	Parcelă	Nr. topo	Observații / Referințe
1	arabil	NU	3.600	44	383/1	-	

Lungime Segmente

1) Valorile lungimilor segmentelor sunt obținute din proiecție în plan.

Punct început	X / Y	Punct sfârșit	X / Y	Lungime segment (** (m)
1	620.335,788 628.838,795	2	620.154,489 629.147,472	357.982
2	620.154,489 629.147,472	3	620.145,775 629.142,529	10.018
3	620.145,775 629.142,529	4	620.326,996 628.833,829	357.962
4	620.326,996 628.833,829	1	620.335,788 628.838,795	10.098

** Lungimile segmentelor sunt determinate în planul de proiecție Stereo 70 și sunt rotunjite la 1 milimetru.

*** Distanța dintre puncte este formată din segmente cumulate ce sunt mai mici decât valoarea 1 milimetru.

Neutilizabil în Circuitul
Civil

**DATE DESPRE IMOBILUL NR. 7113**

Oficiul de Cadastru și Publicitate Imobiliară NEAMȚ
Biroul de Cadastru și Publicitate Imobiliară Targu-Neamt

A. Partea I. Descrierea imobilului

TEREN Extravilan

Adresa: Jud. Neamt

Nr. Crt	Nr cadastral Nr. topografic	Suprafața* (mp)	Observații / Referințe
A1		3.600	Sector cadastral:101 Teren neimprejmuit;

B. Partea II. Proprietari și acte

Inscrieri privitoare la dreptul de proprietate și alte drepturi reale	Referințe
/	
Act Administrativ nr. 43/479, din 31/07/2025 emis de CJPSDPAT NEAMȚ;	
B1	A1
Intabulare, drept de PROPRIETATE, dobandit prin Reconstituire, cota actuala 1/1 1) MĂCIUCĂ T MIHAI	

C. Partea III. SARCINI .

Inscrieri privind dezmembramintele dreptului de proprietate, drepturi reale de garanție și sarcini	Referințe
NU SUNT	

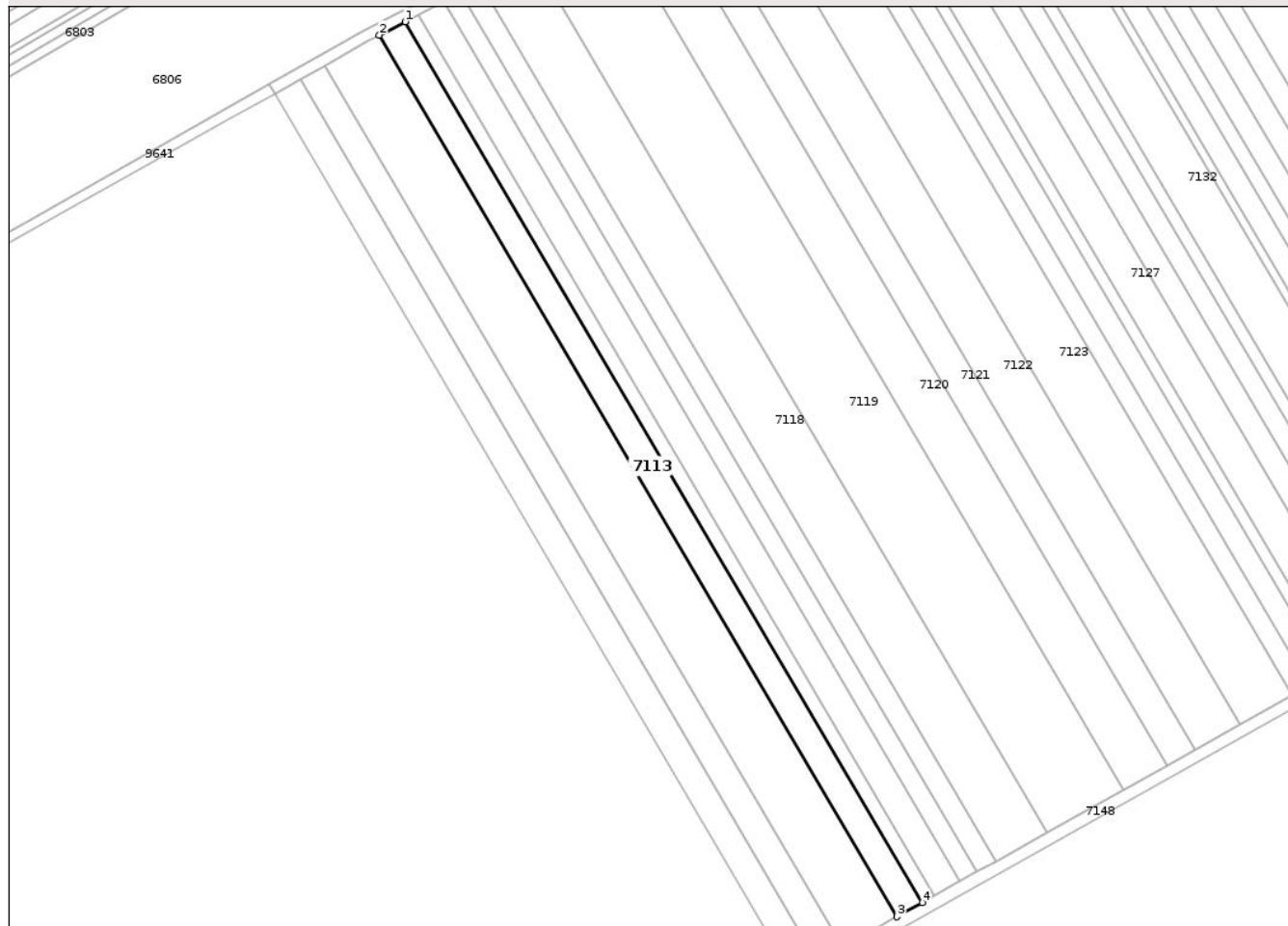
Anexa Nr. 1 La Partea I

Teren

Nr cadastral	Suprafața (mp)*	Observații / Referințe
	3.600	

* Suprafața este determinată în planul de proiecție Stereo 70.

DETALII LINIARE IMOBIL



Date referitoare la teren

Crt	Categorie folosință	Intra vilan	Suprafața (mp)	Tarla	Parcelă	Nr. topo	Observații / Referințe
1	arabil	NU	3.600	44	383/3	-	

Lungime Segmente

1) Valorile lungimilor segmentelor sunt obținute din proiecție în plan.

Punct început	X / Y	Punct sfârșit	X / Y	Lungime segment (** (m)
1	620.191,222 629.167,68	2	620.182,271 629.163,047	10.079
2	620.182,271 629.163,047	3	620.363,519 628.854,458	357.88
3	620.363,519 628.854,458	4	620.372,283 628.859,409	10.066
4	620.372,283 628.859,409	1	620.191,222 629.167,68	357.511

** Lungimile segmentelor sunt determinate în planul de proiecție Stereo 70 și sunt rotunjite la 1 milimetru.

*** Distanța dintre puncte este formată din segmente cumulate ce sunt mai mici decât valoarea 1 milimetru.

Neutilizabil în Circuitul
Civil

**DATE DESPRE IMOBILUL NR. 7111**

Oficiul de Cadastru și Publicitate Imobiliară NEAMȚ
 Biroul de Cadastru și Publicitate Imobiliară Targu-Neamt

A. Partea I. Descrierea imobilului

TEREN Extravilan

Adresa: Jud. Neamt

Nr. Crt	Nr cadastral Nr. topografic	Suprafața* (mp)	Observații / Referințe
A1		3.600	Sector cadastral:101 Teren neimprejmuit;

B. Partea II. Proprietari și acte

Inscrieri privitoare la dreptul de proprietate și alte drepturi reale	Referințe
/	
Act Administrativ nr. 69/801, din 22/12/1995 emis de CJPSDPAT NEAMȚ;	
B1	A1
Intabulare, drept de PROPRIETATE, dobandit prin Reconstituire, cota actuala 1/1 1) COZMA I ELENA, LIPSĂ CNP	

C. Partea III. SARCINI .

Inscrieri privind dezmembramintele dreptului de proprietate, drepturi reale de garanție și sarcini	Referințe
NU SUNT	

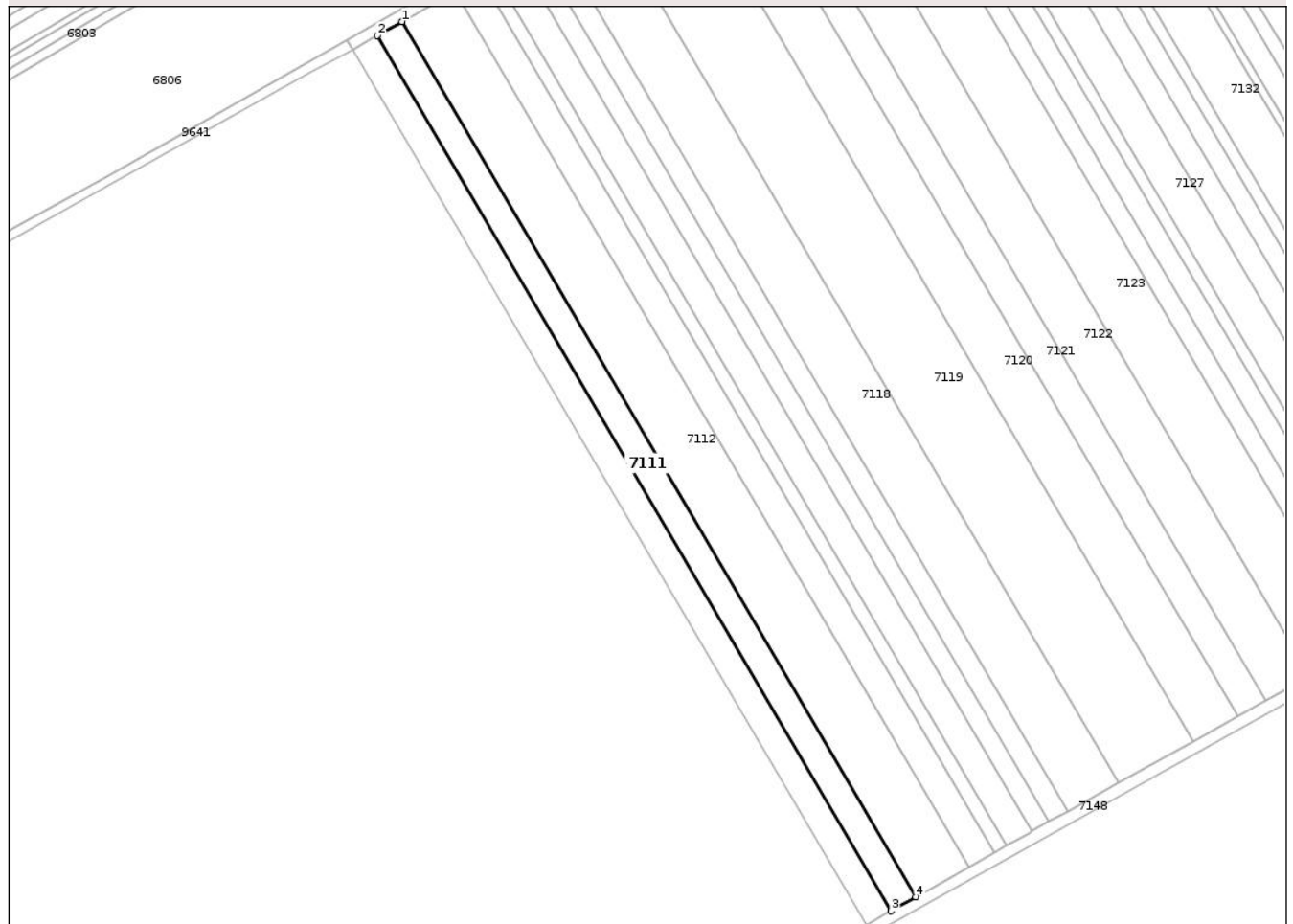
Anexa Nr. 1 La Partea I

Teren

Nr cadastral	Suprafața (mp)*	Observații / Referințe
	3.600	

* Suprafața este determinată în planul de proiecție Stereo 70.

DETALII LINIARE IMOBIL



Date referitoare la teren

Crt	Categorie folosință	Intra vilan	Suprafața (mp)	Tarla	Parcelă	Nr. topo	Observații / Referințe
1	arabil	NU	3.600	44	383/2	-	

Lungime Segmente

1) Valorile lungimilor segmentelor sunt obținute din proiecție în plan.

Punct început	X / Y	Punct sfârșit	X / Y	Lungime segment (** (m)
1	620.163,237 629.152,434	2	620.154,489 629.147,472	10.057
2	620.154,489 629.147,472	3	620.335,788 628.838,795	357.982
3	620.335,788 628.838,795	4	620.344,546 628.843,742	10.058
4	620.344,546 628.843,742	1	620.163,237 629.152,434	358.0

** Lungimile segmentelor sunt determinate în planul de proiecție Stereo 70 și sunt rotunjite la 1 milimetru.

*** Distanţa dintre puncte este formată din segmente cumulate ce sunt mai mici decât valoarea 1 milimetru.

Neutilizabil în Circuitul
Civil

**DATE DESPRE IMOBILUL NR. 7114**

Oficiul de Cadastru și Publicitate Imobiliară NEAMT
Biroul de Cadastru și Publicitate Imobiliară Targu-Neamt

A. Partea I. Descrierea imobilului

TEREN Extravilan

Adresa: Jud. Neamt

Nr. Crt	Nr cadastral Nr. topografic	Suprafața* (mp)	Observații / Referințe
A1		1.800	Sector cadastral:101 Teren neimprejmuit;

B. Partea II. Proprietari și acte

Inscrieri privitoare la dreptul de proprietate și alte drepturi reale	Referințe
/	
Act Administrativ nr. 6390, din 17/03/2008 emis de CJPSDPAT NEAMȚ;	
B1	A1
Intabulare, drept de PROPRIETATE, dobandit prin Reconstituire, cota actuala 1/1	
1) GHERASIM V AGRIPINA, LIPSĂ CNP	

C. Partea III. SARCINI .

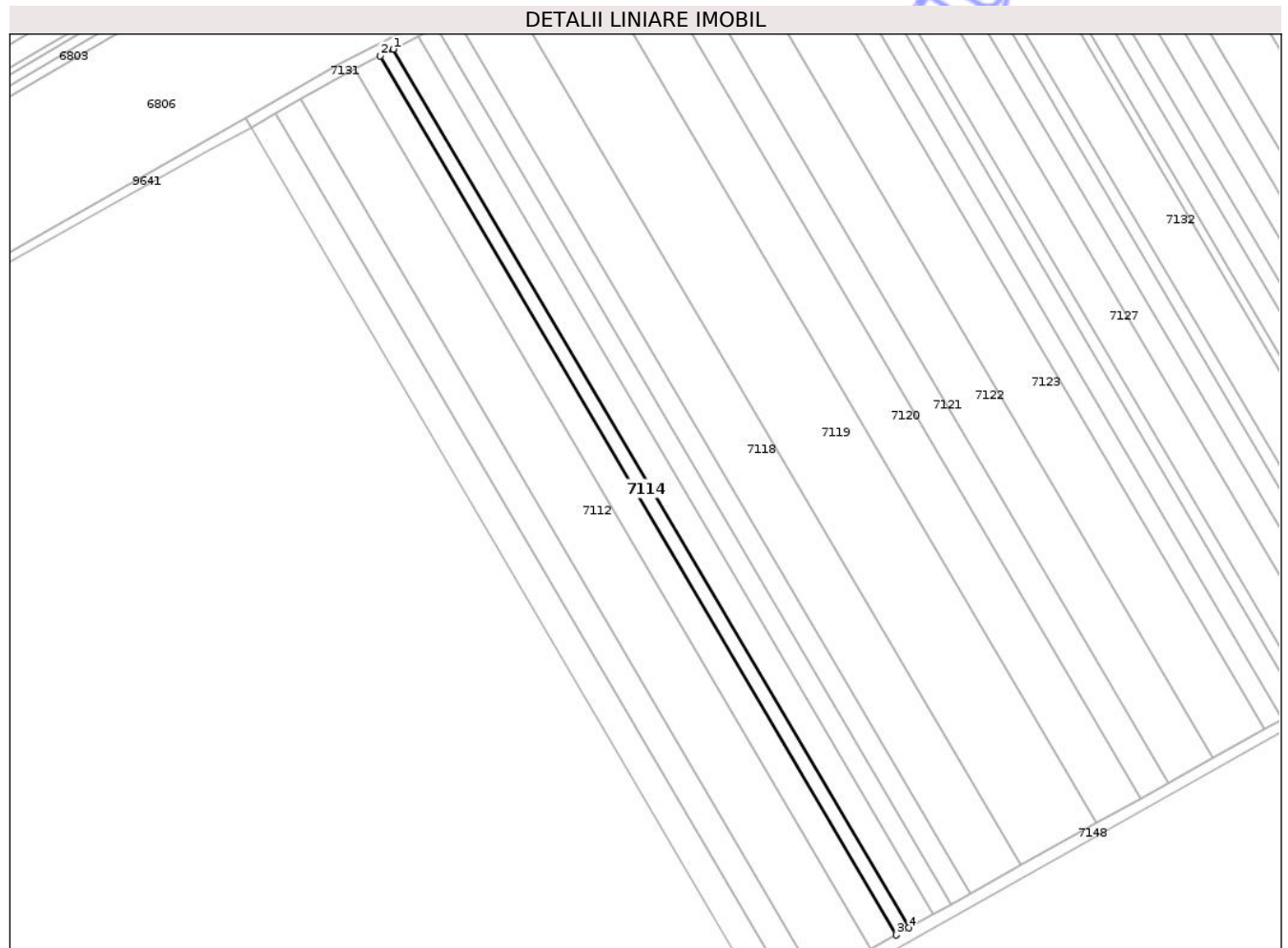
Inscrieri privind dezmembramintele dreptului de proprietate, drepturi reale de garanție și sarcini	Referințe
NU SUNT	

Anexa Nr. 1 La Partea I

Teren

Nr cadastral	Suprafața (mp)*	Observații / Referințe
	1.800	

* Suprafața este determinată în planul de proiecție Stereo 70.



Date referitoare la teren

Crt	Categorie folosință	Intra vilan	Suprafața (mp)	Tarla	Parcelă	Nr. topo	Observații / Referințe
1	arabil	NU	1.800	44	383/5	-	

Lungime Segmente

1) Valorile lungimilor segmentelor sunt obținute din proiecție în plan.

Punct început	X / Y	Punct sfârșit	X / Y	Lungime segment (** (m)
1	620.195,701 629.169,998	2	620.191,222 629.167,68	5.043
2	620.191,222 629.167,68	3	620.372,283 628.859,409	357.511
3	620.372,283 628.859,409	4	620.376,669 628.861,886	5.037
4	620.376,669 628.861,886	1	620.195,701 629.169,998	357.326

** Lungimile segmentelor sunt determinate în planul de proiecție Stereo 70 și sunt rotunjite la 1 milimetru.

*** Distanța dintre puncte este formată din segmente cumulate ce sunt mai mici decât valoarea 1 milimetru.

Neutilizabil în Circuitul
Civil

**DATE DESPRE IMOBILUL NR. 7116**

Oficiul de Cadastru și Publicitate Imobiliară NEAMT
Biroul de Cadastru și Publicitate Imobiliară Targu-Neamt

A. Partea I. Descrierea imobilului

TEREN Extravilan

Adresa: Jud. Neamt

Nr. Crt	Nr cadastral Nr. topografic	Suprafața* (mp)	Observații / Referințe
A1		2.500	Sector cadastral:101 Teren neimprejmuit;

B. Partea II. Proprietari și acte

Inscrieri privitoare la dreptul de proprietate și alte drepturi reale		Referințe
/		
Act Notarial nr. CM NR.174, din 03/09/2024 emis de BIN TEODORESCU MIHAELA;		
B1	Intabulare, drept de PROPRIETATE, dobandit prin Succesiune, cota actuala 1/2 1) ANTON GH DIDINA	A1
B2	Intabulare, drept de PROPRIETATE, dobandit prin Succesiune, cota actuala 1/2 1) VORONIANU GH AGLĂIȚA	A1

C. Partea III. SARCINI .

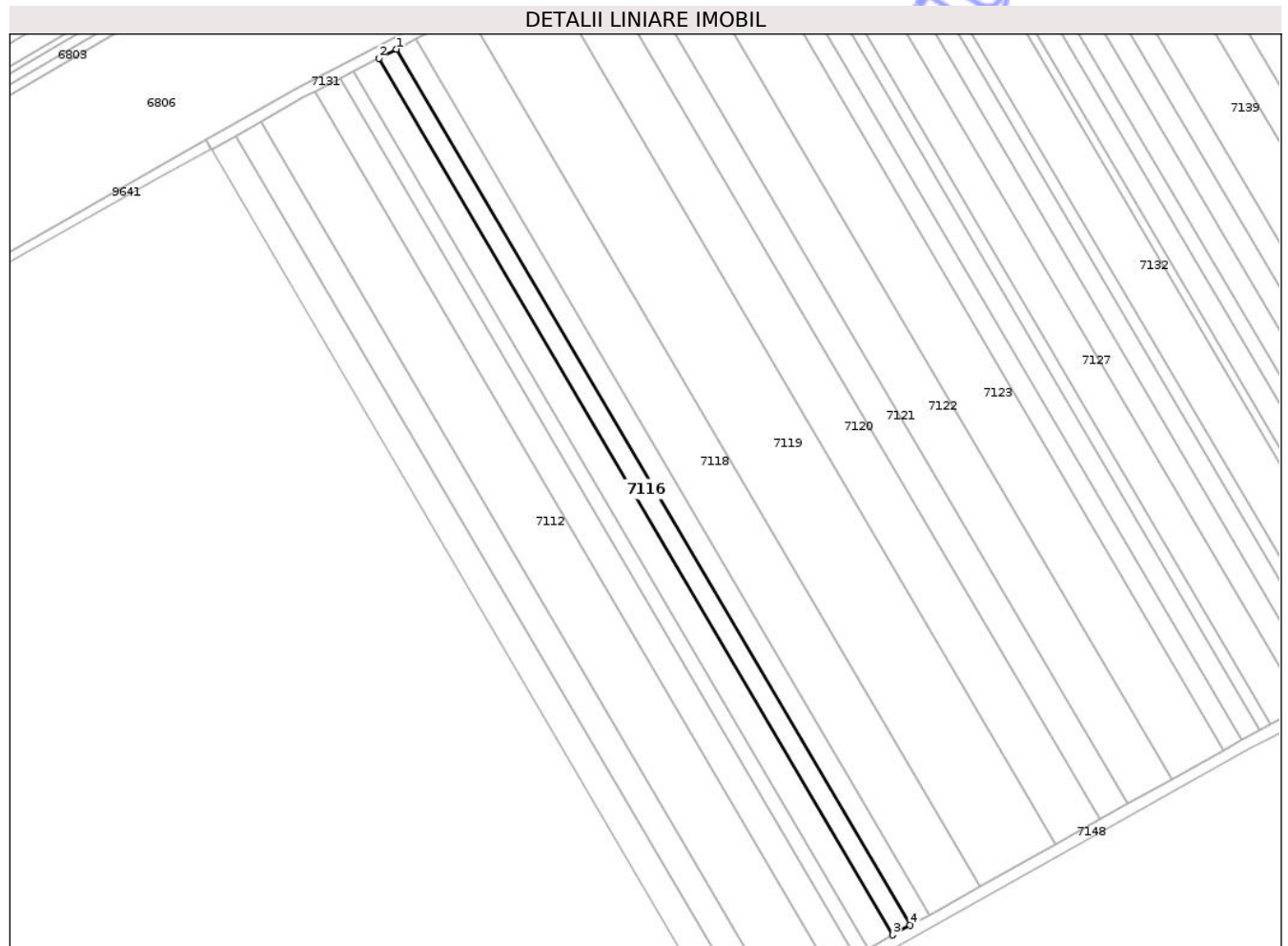
Inscrieri privind dezmembramintele dreptului de proprietate, drepturi reale de garanție și sarcini	Referințe
NU SUNT	

Anexa Nr. 1 La Partea I

Teren

Nr cadastral	Suprafața (mp)*	Observații / Referințe
	2.500	

* Suprafața este determinată în planul de proiecție Stereo 70.



Date referitoare la teren

Crt	Categorie folosință	Intra vilan	Suprafața (mp)	Tarla	Parcelă	Nr. topo	Observații / Referințe
1	arabil	NU	2.500	44	383/6	-	

Lungime Segmente

1) Valorile lungimilor segmentelor sunt obținute din proiecție în plan.

Punct început	X / Y	Punct sfârșit	X / Y	Lungime segment (** (m)
1	620.210,897 629.177,862	2	620.204,666 629.174,637	7.016
2	620.204,666 629.174,637	3	620.385,45 628.866,839	356.963
3	620.385,45 628.866,839	4	620.391,574 628.870,245	7.008
4	620.391,574 628.870,245	1	620.210,897 629.177,862	356.752

** Lungimile segmentelor sunt determinate în planul de proiecție Stereo 70 și sunt rotunjite la 1 milimetru.

*** Distanța dintre puncte este formată din segmente cumulate ce sunt mai mici decât valoarea 1 milimetru.

Neutilizabil în Circuitul
Civil

**DATE DESPRE IMOBILUL NR. 7118**

Oficiul de Cadastru și Publicitate Imobiliară NEAMȚ
 Biroul de Cadastru și Publicitate Imobiliară Targu-Neamt

A. Partea I. Descrierea imobilului

TEREN Extravilan

Adresa: Jud. Neamt

Nr. Crt	Nr cadastral Nr. topografic	Suprafața* (mp)	Observații / Referințe
A1		7.300	Sector cadastral:101 Teren neimprejmuit;

B. Partea II. Proprietari și acte

Inscrieri privitoare la dreptul de proprietate și alte drepturi reale	Referințe
/	
Act Administrativ nr. 43/161, din 21/11/1995 emis de CJPSDPAT NEAMȚ;	
B1	A1
Intabulare, drept de PROPRIETATE, dobandit prin Reconstituire, cota actuala 1/1	
1) PARU N ELENA, LIPSĂ CNP	

C. Partea III. SARCINI .

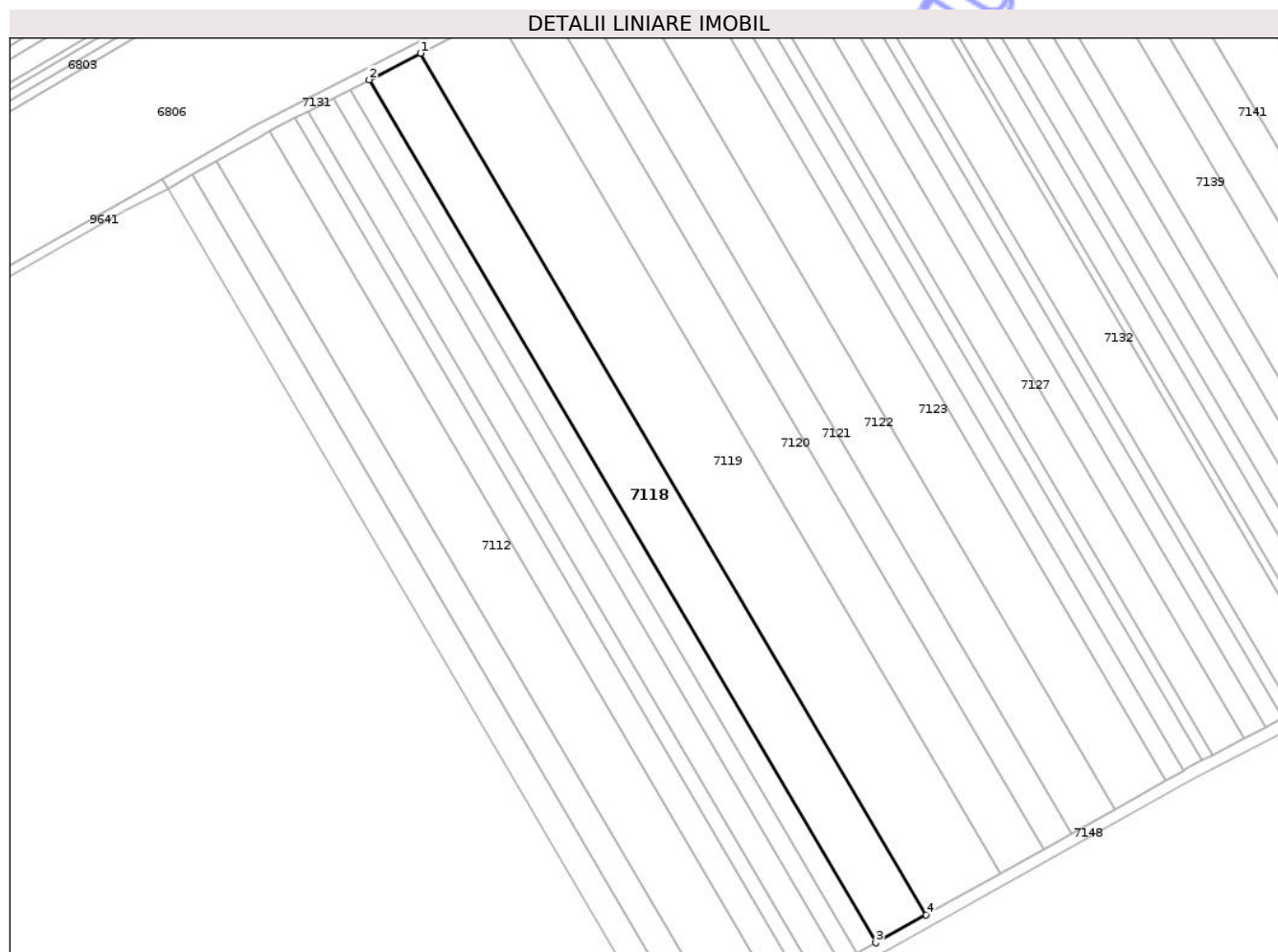
Inscrieri privind dezmembramintele dreptului de proprietate, drepturi reale de garanție și sarcini	Referințe
NU SUNT	

Anexa Nr. 1 La Partea I

Teren

Nr cadastral	Suprafața (mp)*	Observații / Referințe
	7.300	

* Suprafața este determinată în planul de proiecție Stereo 70.



Date referitoare la teren

Crt	Categorie folosință	Intra vilan	Suprafața (mp)	Tarla	Parcelă	Nr. topo	Observații / Referințe
1	arabil	NU	7.300	44	383/8	-	

Lungime Segmente

1) Valorile lungimilor segmentelor sunt obținute din proiecție în plan.

Punct început	X / Y	Punct sfârșit	X / Y	Lungime segment (** (m)
1	620.235,856 629.190,779	2	620.217,63 629.181,347	20.523
2	620.217,63 629.181,347	3	620.398,191 628.873,926	356.524
3	620.398,191 628.873,926	4	620.416,105 628.883,891	20.499
4	620.416,105 628.883,891	1	620.235,856 629.190,779	355.908

** Lungimile segmentelor sunt determinate în planul de proiecție Stereo 70 și sunt rotunjite la 1 milimetru.

*** Distanța dintre puncte este formată din segmente cumulate ce sunt mai mici decât valoarea 1 milimetru.

Neutilizabil în Circuitul
Civil

**DATE DESPRE IMOBILUL NR. 7119**

Oficiul de Cadastru și Publicitate Imobiliară NEAMT
Biroul de Cadastru și Publicitate Imobiliară Targu-Neamt

A. Partea I. Descrierea imobilului

TEREN Extravilan

Adresa: Jud. Neamt, punct Hlei Davideni

Nr. Crt	Nr cadastral Nr. topografic	Suprafața* (mp)	Observații / Referințe
A1	51349	10.800	Sector cadastral:101 Teren neimprejmuit;

B. Partea II. Proprietari și acte

Inscrieri privitoare la dreptul de proprietate și alte drepturi reale	Referințe
11756 / 24/05/2017	
Hotarare Judecatoreasca nr. 1493, din 03/11/2016 emis de JUDECATORIA TG. NEAMT;	
B1	A1
Intabulare, drept de PROPRIETATE, dobandit prin Hotarare Judecatoreasca, cota actuala 1/1	
1) MIHALCEA ION	
2) MIHALCEA MARIA	

C. Partea III. SARCINI .

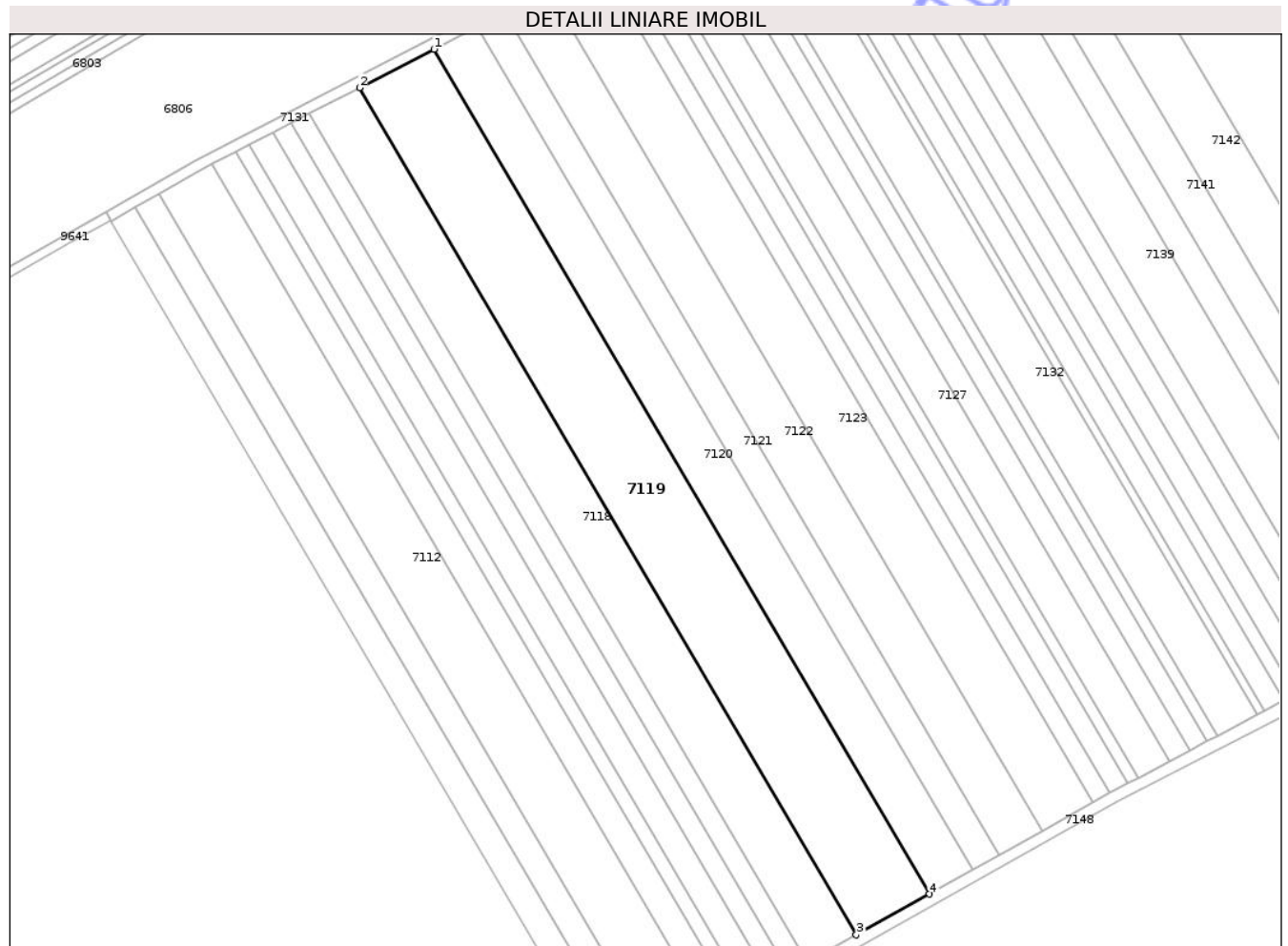
Inscrieri privind dezmembramintele dreptului de proprietate, drepturi reale de garanție și sarcini	Referințe
NU SUNT	

Anexa Nr. 1 La Partea I

Teren

Nr cadastral	Suprafața (mp)*	Observații / Referințe
51349	10.800	

* Suprafața este determinată în planul de proiecție Stereo 70.



Date referitoare la teren

Crt	Categorie folosință	Intra vilan	Suprafața (mp)	Tarla	Parcelă	Nr. topo	Observații / Referințe
1	arabil	NU	10.800	44	383/9A	-	

Lungime Segmente

1) Valorile lungimilor segmentelor sunt obținute din proiecție în plan.

Punct început	X / Y	Punct sfârșit	X / Y	Lungime segment (** (m)
1	620.262,879 629.204,765	2	620.235,856 629.190,779	30.427
2	620.235,856 629.190,779	3	620.416,105 628.883,891	355.908
3	620.416,105 628.883,891	4	620.442,666 628.898,664	30.392
4	620.442,666 628.898,664	1	620.262,879 629.204,765	354.994

** Lungimile segmentelor sunt determinate în planul de proiecție Stereo 70 și sunt rotunjite la 1 milimetru.

*** Distanța dintre puncte este formată din segmente cumulate ce sunt mai mici decât valoarea 1 milimetru.

Neutilizabil în Circuitul
Civil

**DATE DESPRE IMOBILUL NR. 7120**

Oficiul de Cadastru și Publicitate Imobiliară NEAMȚ
 Biroul de Cadastru și Publicitate Imobiliară Targu-Neamt

A. Partea I. Descrierea imobilului

TEREN Extravilan

Adresa: Jud. Neamt

Nr. Crt	Nr cadastral Nr. topografic	Suprafața* (mp)	Observații / Referințe
A1		6.300	Sector cadastral:101 Teren neimprejmuit;

B. Partea II. Proprietari și acte

Inscrieri privitoare la dreptul de proprietate și alte drepturi reale	Referințe
/	
Act Administrativ nr. 43/231, din 07/12/1995 emis de CJPSDPAT NEAMȚ;	
B1	A1
Intabulare, drept de PROPRIETATE, dobandit prin Reconstituire, cota actuala 1/1	
1) STÎNGU I MARIA, LIPSĂ CNP	

C. Partea III. SARCINI .

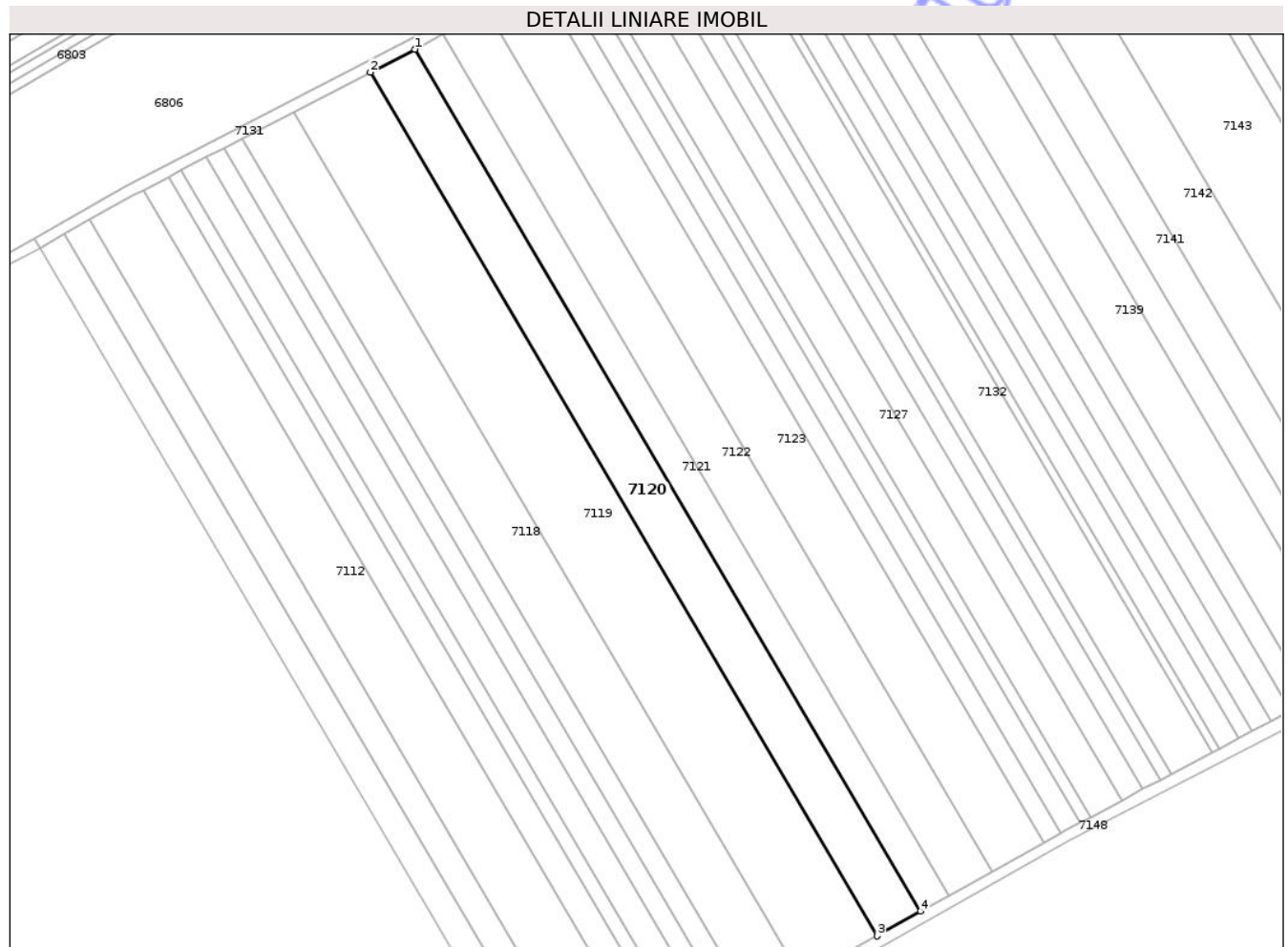
Inscrieri privind dezmembramintele dreptului de proprietate, drepturi reale de garanție și sarcini	Referințe
NU SUNT	

Anexa Nr. 1 La Partea I

Teren

Nr cadastral	Suprafața (mp)*	Observații / Referințe
	6.300	

* Suprafața este determinată în planul de proiecție Stereo 70.



Date referitoare la teren

Crt	Categorie folosință	Intra vilan	Suprafața (mp)	Tarla	Parcelă	Nr. topo	Observații / Referințe
1	arabil	NU	6.300	44	383/10	-	

Lungime Segmente

1) Valorile lungimilor segmentelor sunt obținute din proiecție în plan.

Punct început	X / Y	Punct sfârșit	X / Y	Lungime segment (** (m)
1	620.278,676 629.212,94	2	620.262,879 629.204,765	17.787
2	620.262,879 629.204,765	3	620.442,666 628.898,664	354.994
3	620.442,666 628.898,664	4	620.458,162 628.907,351	17.765
4	620.458,162 628.907,351	1	620.278,676 629.212,94	354.401

** Lungimile segmentelor sunt determinate în planul de proiecție Stereo 70 și sunt rotunjite la 1 milimetru.

*** Distanța dintre puncte este formată din segmente cumulate ce sunt mai mici decât valoarea 1 milimetru.

Neutilizabil în Circuitul
Civil

**DATE DESPRE IMOBILUL NR. 7121**

Oficiul de Cadastru și Publicitate Imobiliară NEAMȚ
Biroul de Cadastru și Publicitate Imobiliară Targu-Neamt

A. Partea I. Descrierea imobilului

TEREN Extravilan

Adresa: Jud. Neamt

Nr. Crt	Nr cadastral Nr. topografic	Suprafața* (mp)	Observații / Referințe
A1		4.000	Sector cadastral:101 Teren neimprejmuit;

B. Partea II. Proprietari și acte

Inscrieri privitoare la dreptul de proprietate și alte drepturi reale	Referințe
/	
Act Administrativ nr. 43/234, din 19/12/2002 emis de CJPSDPAT NEAMȚ;	
B1	A1
Intabulare, drept de PROPRIETATE, dobandit prin Reconstituire, cota actuala 1/1	
1) STÎNGU GH GHEORGHE, LIPSĂ CNP	

C. Partea III. SARCINI .

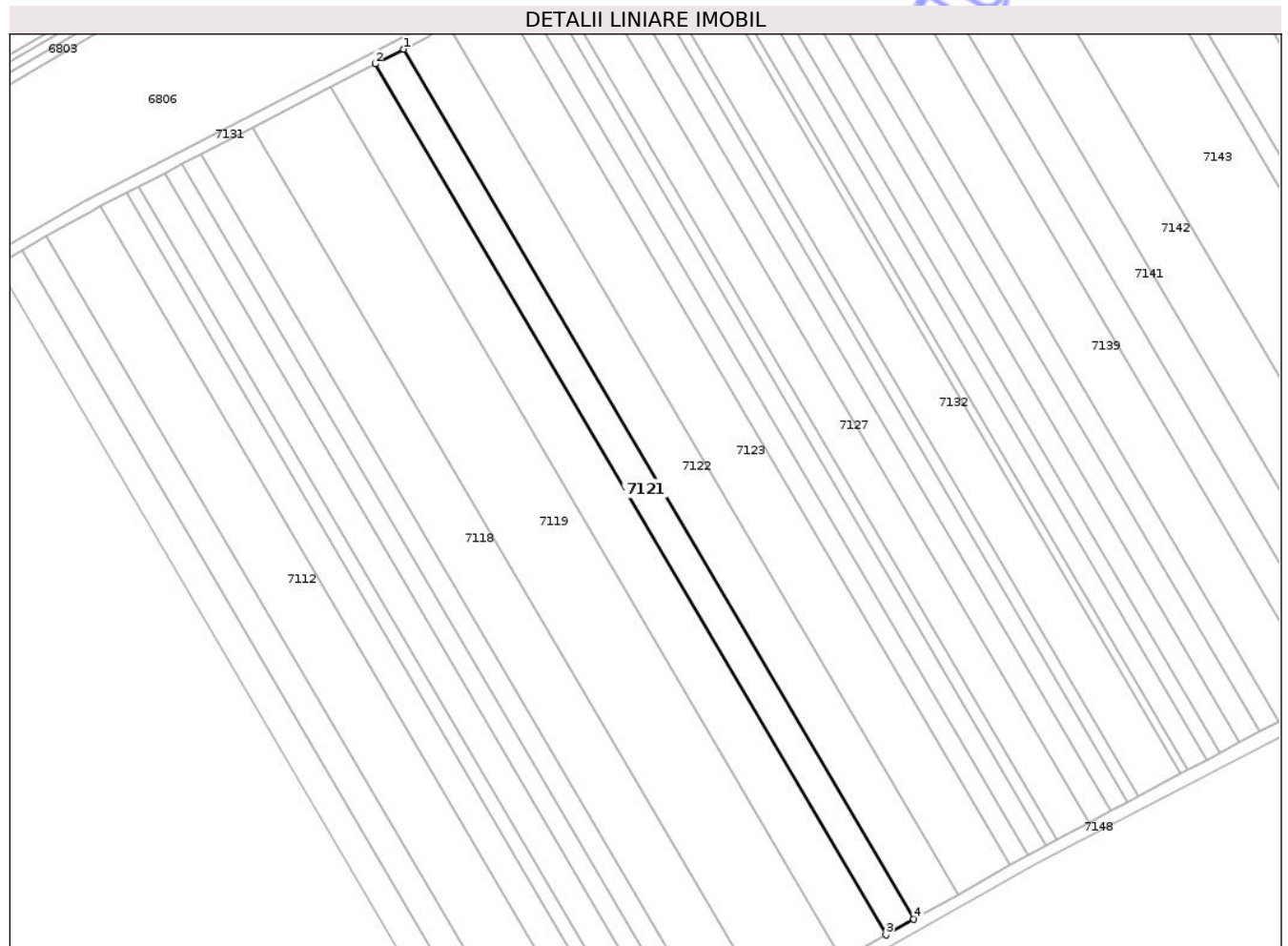
Inscrieri privind dezmembramintele dreptului de proprietate, drepturi reale de garanție și sarcini	Referințe
NU SUNT	

Anexa Nr. 1 La Partea I

Teren

Nr cadastral	Suprafața (mp)*	Observații / Referințe
	4.000	

* Suprafața este determinată în planul de proiecție Stereo 70.



Date referitoare la teren

Crt	Categorie folosință	Intra vilan	Suprafața (mp)	Tarla	Parcelă	Nr. topo	Observații / Referințe
1	arabil	NU	4.000	44	383/10	-	

Lungime Segmente

1) Valorile lungimilor segmentelor sunt obținute din proiecție în plan.

Punct început	X / Y	Punct sfârșit	X / Y	Lungime segment (** (m)
1	620.288,72 629.218,138	2	620.278,676 629.212,94	11.309
2	620.278,676 629.212,94	3	620.458,162 628.907,351	354.401
3	620.458,162 628.907,351	4	620.468,015 628.912,873	11.295
4	620.468,015 628.912,873	1	620.288,72 629.218,138	354.025

** Lungimile segmentelor sunt determinate în planul de proiecție Stereo 70 și sunt rotunjite la 1 milimetru.

*** Distanța dintre puncte este formată din segmente cumulate ce sunt mai mici decât valoarea 1 milimetru.

Neutilizabil în Circuitul
Civil

**DATE DESPRE IMOBILUL NR. 7123**

Oficiul de Cadastru și Publicitate Imobiliară NEAMȚ
 Biroul de Cadastru și Publicitate Imobiliară Targu-Neamt

A. Partea I. Descrierea imobilului

TEREN Extravilan

Adresa: Jud. Neamt

Nr. Crt	Nr cadastral Nr. topografic	Suprafața* (mp)	Observații / Referințe
A1		7.400	Sector cadastral:101 Teren neimprejmuit;

B. Partea II. Proprietari și acte

Inscrieri privitoare la dreptul de proprietate și alte drepturi reale	Referințe
/	
Act Administrativ nr. 43/542, din 23/08/1996 emis de CJPSDPAT NEAMȚ;	
B1	A1
Intabulare, drept de PROPRIETATE, dobandit prin Reconstituire, cota actuala 1/1	
1) STAN C VASILE, LIPSĂ CNP	
2) STAN C LOGHIN, LIPSĂ CNP	
3) STAN C BENONE, LIPSĂ CNP	
4) STAN C IOACHIM, LIPSĂ CNP	

C. Partea III. SARCINI .

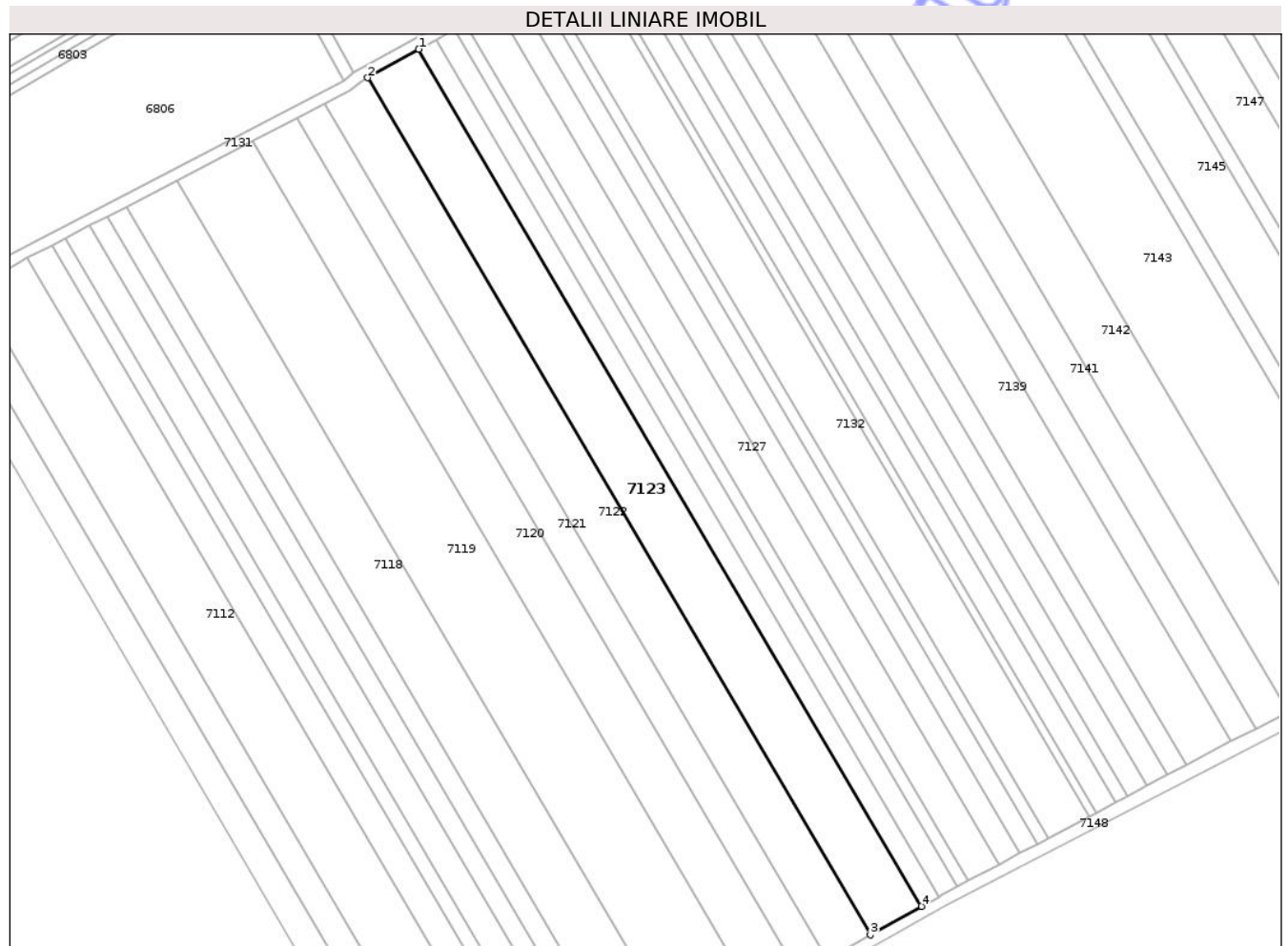
Inscrieri privind dezmembramintele dreptului de proprietate, drepturi reale de garanție și sarcini	Referințe
NU SUNT	

Anexa Nr. 1 La Partea I

Teren

Nr cadastral	Suprafața (mp)*	Observații / Referințe
	7.400	

* Suprafața este determinată în planul de proiecție Stereo 70.



Date referitoare la teren

Crt	Categorie folosință	Intra vilan	Suprafața (mp)	Tarla	Parcelă	Nr. topo	Observații / Referințe
1	arabil	NU	7.400	44	383/12	-	

Lungime Segmente

1) Valorile lungimilor segmentelor sunt obținute din proiecție în plan.

Punct început	X / Y	Punct sfârșit	X / Y	Lungime segment (** (m)
1	620.322,117 629.237,601	2	620.303,896 629.227,43	20.868
2	620.303,896 629.227,43	3	620.483,538 628.921,574	354.71
3	620.483,538 628.921,574	4	620.501,742 628.931,777	20.867
4	620.501,742 628.931,777	1	620.322,117 629.237,601	354.674

** Lungimile segmentelor sunt determinate în planul de proiecție Stereo 70 și sunt rotunjite la 1 milimetru.

*** Distanța dintre puncte este formată din segmente cumulate ce sunt mai mici decât valoarea 1 milimetru.

Neutilizabil în Circuitul
Civil

**DATE DESPRE IMOBILUL NR. 7150**

Oficiul de Cadastru și Publicitate Imobiliară NEAMT
Biroul de Cadastru și Publicitate Imobiliară Targu-Neamt

A. Partea I. Descrierea imobilului

TEREN Extravilan

Adresa: Jud. Neamt

Nr. Crt	Nr cadastral Nr. topografic	Suprafața* (mp)	Observații / Referințe
A1		3.200	Sector cadastral:101 Teren neimprejmuit;

B. Partea II. Proprietari și acte

Inscrieri privitoare la dreptul de proprietate și alte drepturi reale	Referințe
/	
Act Notarial nr. APV NR.1182, din 04/09/1996 emis de BNP TEODORESCU HARALAMBIE;	
B1	A1
Intabulare, drept de PROPRIETATE, dobandit prin Iesire Din Indiviziune, cota actuala 1/1 1) MIHĂILĂ V ANICA, LIPSĂ CNP	

C. Partea III. SARCINI .

Inscrieri privind dezmembramintele dreptului de proprietate, drepturi reale de garanție și sarcini	Referințe
NU SUNT	

Anexa Nr. 1 La Partea I

Teren

Nr cadastral	Suprafața (mp)*	Observații / Referințe
	3.200	

* Suprafața este determinată în planul de proiecție Stereo 70.

DETALII LINIARE IMOBIL



Date referitoare la teren

Crt	Categorie folosință	Intra vilan	Suprafața (mp)	Tarla	Parcelă	Nr. topo	Observații / Referințe
1	arabil	NU	3.200	44	383/13	-	

Lungime Segmente

1) Valorile lungimilor segmentelor sunt obținute din proiecție în plan.

Punct început	X / Y	Punct sfârșit	X / Y	Lungime segment (** (m)
1	620.733,538 629.049,947	2	620.741,831 629.053,274	8.936
2	620.741,831 629.053,274	3	620.558,085 629.366,116	362.812
3	620.558,085 629.366,116	4	620.550,457 629.361,656	8.836
4	620.550,457 629.361,656	1	620.733,538 629.049,947	361.498

** Lungimile segmentelor sunt determinate în planul de proiecție Stereo 70 și sunt rotunjite la 1 milimetru.

*** Distanța dintre puncte este formată din segmente cumulate ce sunt mai mici decât valoarea 1 milimetru.

Neutilizabil în Circuitul
Civil



DATE DESPRE IMOBILUL NR. 7152

Oficiul de Cadastru și Publicitate Imobiliară NEAMT
Biroul de Cadastru și Publicitate Imobiliară Targu-Neamt

A. Partea I. Descrierea imobilului

TEREN Extravilan

Adresa: Jud. Neamt

Nr. Crt	Nr cadastral Nr. topografic	Suprafața* (mp)	Observații / Referințe
A1		2.800	Sector cadastral:101 Teren neimprejmuit; IMOBIL TRAVERSAT DE LIMITA UNITĂȚII ADMINISTRATIV TERITORIALE ȚIBUCANI.

B. Partea II. Proprietari și acte

Inscrieri privitoare la dreptul de proprietate și alte drepturi reale	Referințe
/	
Act Administrativ nr. 43/878, din 07/02/1995 emis de CJPSDPAT NEAMȚ;	
B1	A1
Intabulare, drept de PROPRIETATE, dobandit prin Reconstituire, cota actuala 1/1	
1) POSTOLICA D CONSTANTIN, LIPSĂ CNP	

C. Partea III. SARCINI .

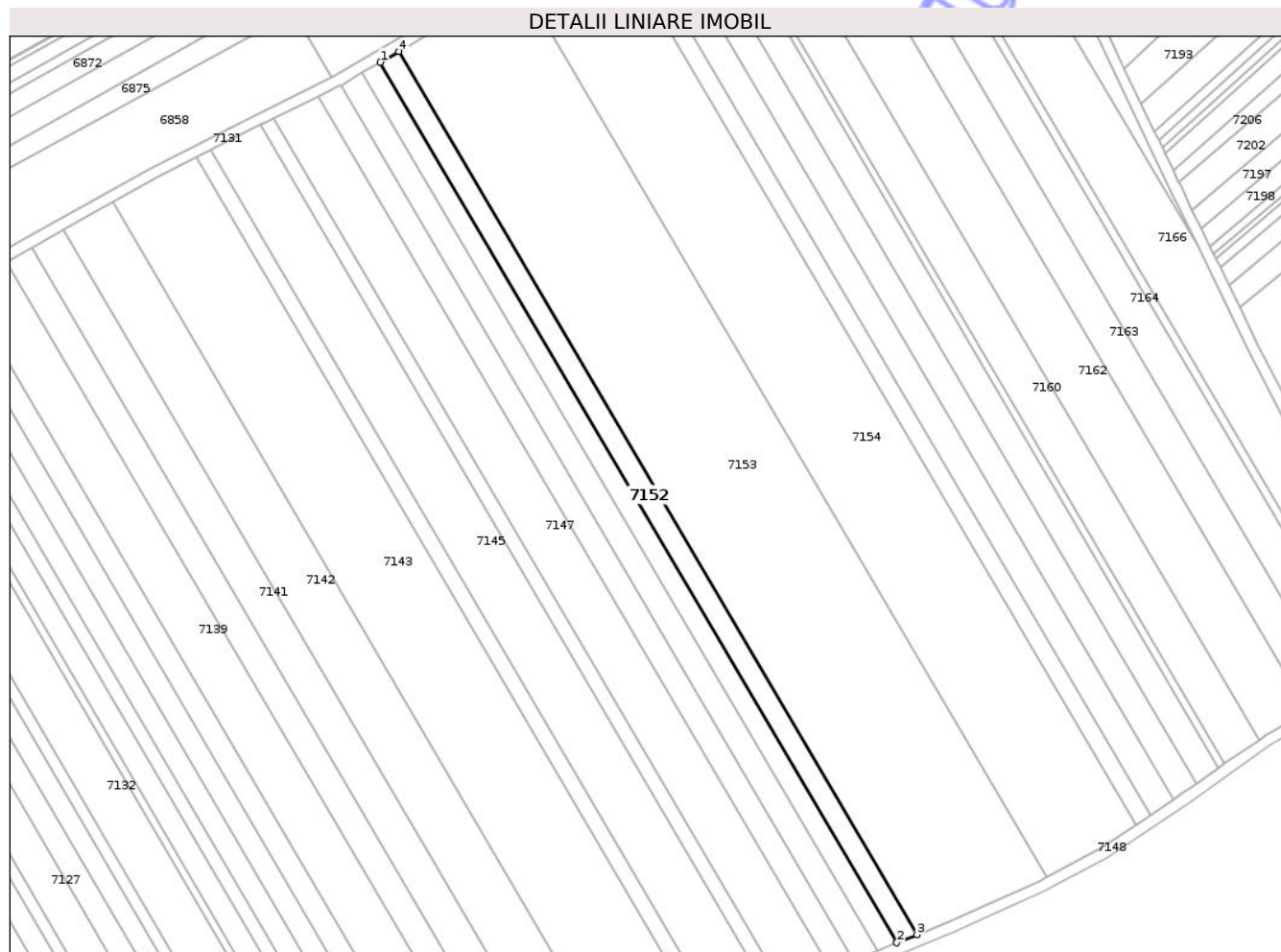
Inscrieri privind dezmembramintele dreptului de proprietate, drepturi reale de garanție și sarcini	Referințe
NU SUNT	

Anexa Nr. 1 La Partea I

Teren

Nr cadastral	Suprafața (mp)*	Observații / Referințe
	2.800	IMOBIL TRAVERSAT DE LIMITA UNITĂȚII ADMINISTRATIV TERITORIALE ȚIBUCANI.

* Suprafața este determinată în planul de proiecție Stereo 70.



Date referitoare la teren

Crt	Categorie folosință	Intra vilan	Suprafața (mp)	Tarla	Parcelă	Nr. topo	Observații / Referințe
1	arabil	NU	2.800	44	383/28	-	

Lungime Segmente

1) Valorile lungimilor segmentelor sunt obținute din proiecție în plan.

Punct început	X / Y	Punct sfârșit	X / Y	Lungime segment (** (m)
1	620.564,5 629.369,866	2	620.748,806 629.056,071	363.918
2	620.748,806 629.056,071	3	620.756,016 629.058,963	7.769
3	620.756,016 629.058,963	4	620.571,132 629.373,743	365.06
4	620.571,132 629.373,743	1	620.564,5 629.369,866	7.682

** Lungimile segmentelor sunt determinate în planul de proiecție Stereo 70 și sunt rotunjite la 1 milimetru.

*** Distanța dintre puncte este formată din segmente cumulate ce sunt mai mici decât valoarea 1 milimetru.

Neutilizabil în Circuitul
Civil



DATE DESPRE IMOBILUL NR. 7155

Oficiul de Cadastru și Publicitate Imobiliară NEAMT
Biroul de Cadastru și Publicitate Imobiliară Targu-Neamt

A. Partea I. Descrierea imobilului

TEREN Extravilan

Adresa: Jud. Neamt

Nr. Crt	Nr cadastral Nr. topografic	Suprafața* (mp)	Observații / Referințe
A1		2.300	Sector cadastral:101 Teren neimprejmuit; IMOBIL TRAVERSAT DE LIMITA UNITĂȚII ADMINISTRATIV TERITORIALE ȚIBUCANI.

B. Partea II. Proprietari și acte

Inscrieri privitoare la dreptul de proprietate și alte drepturi reale	Referințe
/	
Act Notarial nr. CM NR.284, din 28/11/2022 emis de BIN TEODORESCU MIHAELA;	
B1	A1
Intabulare, drept de PROPRIETATE, dobandit prin Succesiune, cota actuala 1/1 1) PASCĂL C PETRU	

C. Partea III. SARCINI .

Inscrieri privind dezmembramintele dreptului de proprietate, drepturi reale de garanție și sarcini	Referințe
NU SUNT	

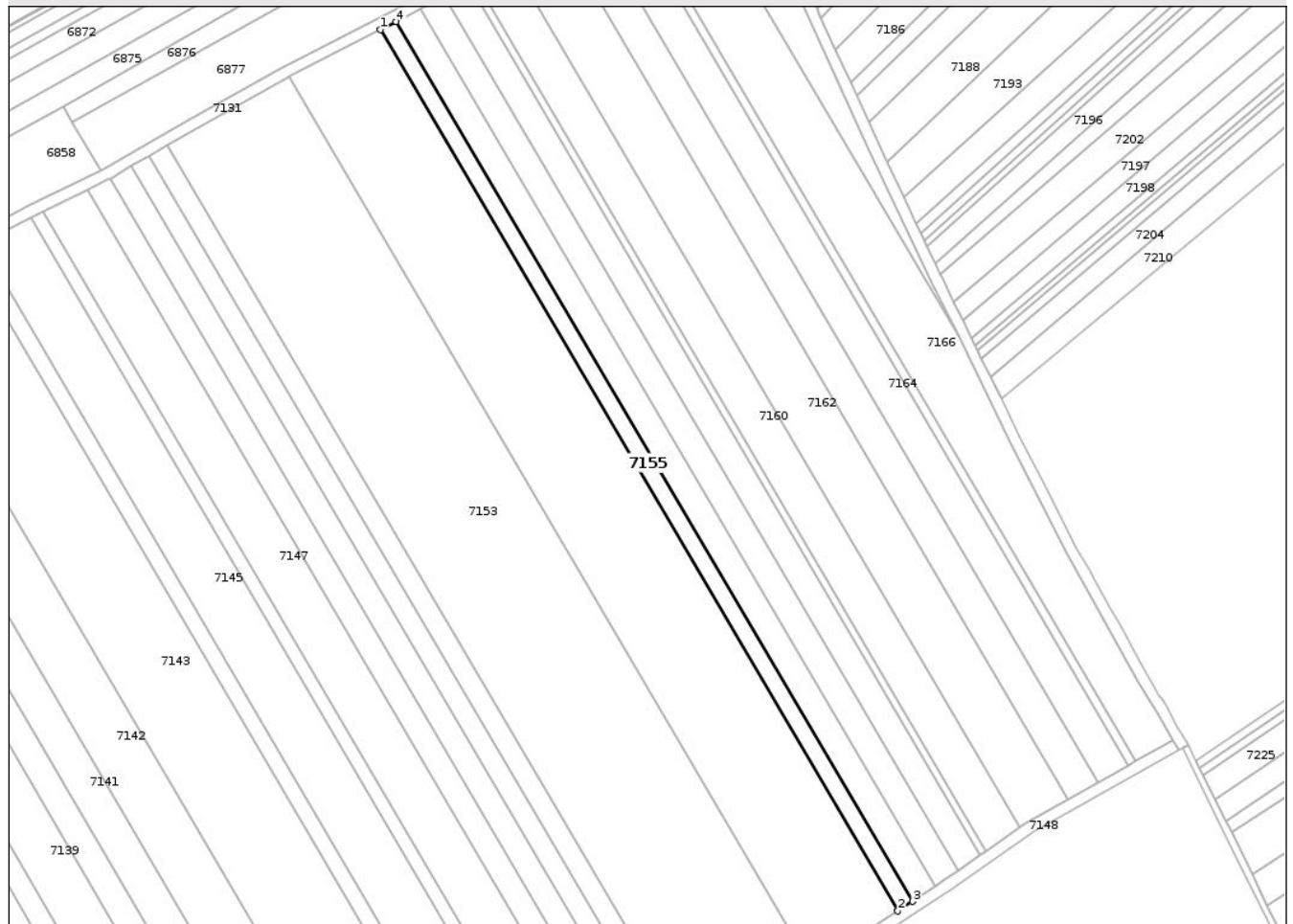
Anexa Nr. 1 La Partea I

Teren

Nr cadastral	Suprafața (mp)*	Observații / Referințe
	2.300	IMOBIL TRAVERSAT DE LIMITA UNITĂȚII ADMINISTRATIV TERITORIALE ȚIBUCANI.

* Suprafața este determinată în planul de proiecție Stereo 70.

DETALII LINIARE IMOBIL



Date referitoare la teren

Crt	Categorie folosință	Intra vilan	Suprafața (mp)	Tarla	Parcelă	Nr. topo	Observații / Referințe
1	arabil	NU	2.300	44	283/32A	-	NR. TOPO CORECT PARCELA 383/32A

Lungime Segmente

1) Valorile lungimilor segmentelor sunt obținute din proiecție în plan.

Punct început	X / Y	Punct sfârșit	X / Y	Lungime segment (** (m)
1	620.647,812 629.415,247	2	620.834,02 629.098,211	367.676
2	620.834,02 629.098,211	3	620.839,246 629.101,678	6.271
3	620.839,246 629.101,678	4	620.653,39 629.418,113	366.979
4	620.653,39 629.418,113	1	620.647,812 629.415,247	6.271

** Lungimile segmentelor sunt determinate în planul de proiecție Stereo 70 și sunt rotunjite la 1 milimetru.

*** Distanța dintre puncte este formată din segmente cumulate ce sunt mai mici decât valoarea 1 milimetru.

Neutilizabil în Circuitul
Civil

**DATE DESPRE IMOBILUL NR. 7156**

Oficiul de Cadastru și Publicitate Imobiliară NEAMT
 Biroul de Cadastru și Publicitate Imobiliară Targu-Neamt

A. Partea I. Descrierea imobilului

TEREN Extravilan

Adresa: Jud. Neamt

Nr. Crt	Nr cadastral Nr. topografic	Suprafața* (mp)	Observații / Referințe
A1		3.600	Sector cadastral:101 Teren neimprejmuit; IMOBIL TRAVERSAT DE LIMITA UNITĂȚII ADMINISTRATIV TERITORIALE ȚIBUCANI.

B. Partea II. Proprietari și acte

Inscrieri privitoare la dreptul de proprietate și alte drepturi reale	Referințe
/	
Act Administrativ nr. 43/183, din 26/02/1996 emis de CJPSDPAT NEAMȚ;	
B1	A1
Intabulare, drept de PROPRIETATE, dobandit prin Reconstituire, cota actuala 1/1 1) PASCĂL C VASILE, LIPSĂ CNP	

C. Partea III. SARCINI .

Inscrieri privind dezmembramintele dreptului de proprietate, drepturi reale de garanție și sarcini	Referințe
NU SUNT	

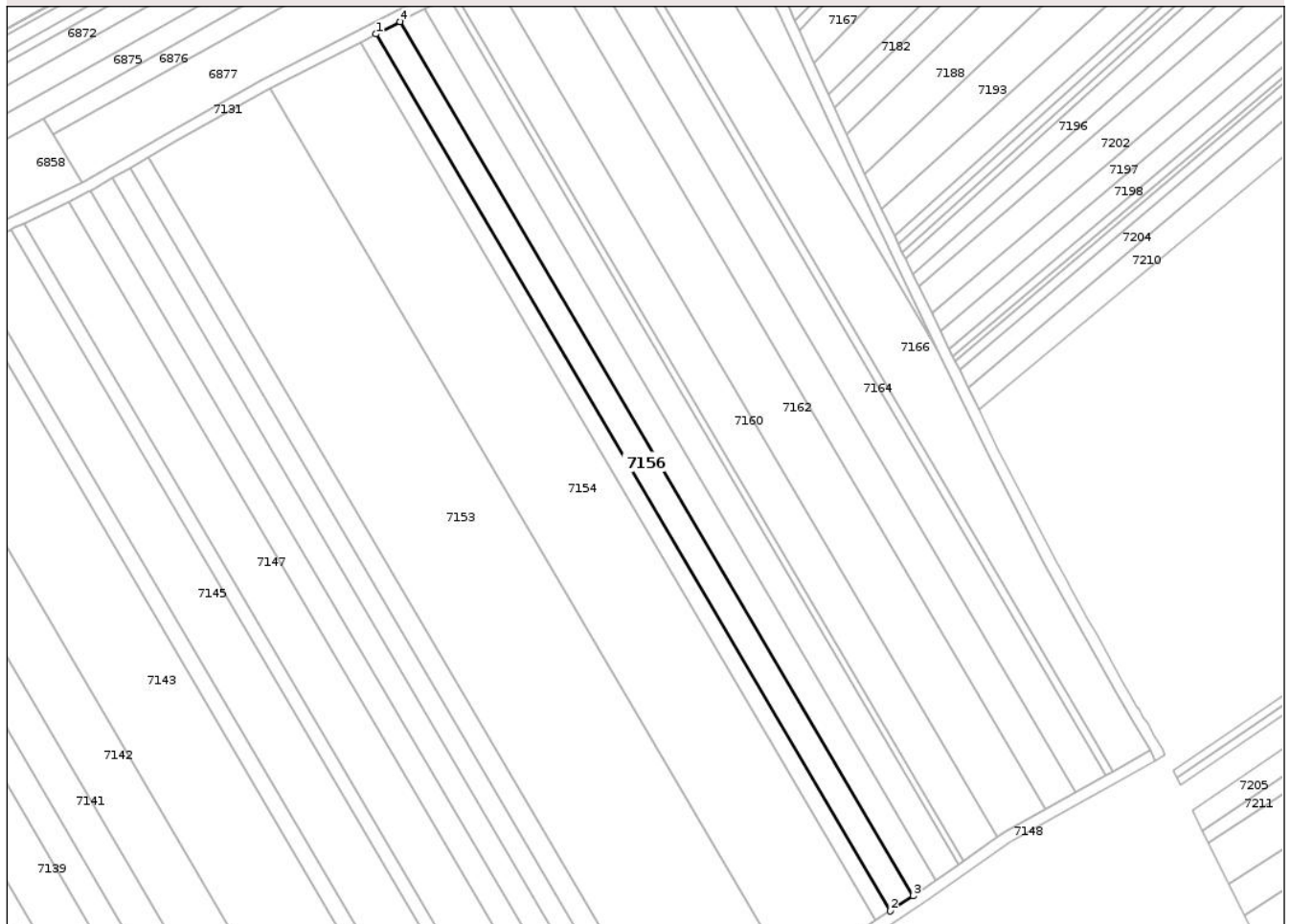
Anexa Nr. 1 La Partea I

Teren

Nr cadastral	Suprafața (mp)*	Observații / Referințe
	3.600	IMOBIL TRAVERSAT DE LIMITA UNITĂȚII ADMINISTRATIV TERITORIALE ȚIBUCANI.

* Suprafața este determinată în planul de proiecție Stereo 70.

DETALII LINIARE IMOBIL



Date referitoare la teren

Crt	Categorie folosință	Intra vilan	Suprafața (mp)	Tarla	Parcelă	Nr. topo	Observații / Referințe
1	arabil	NU	3.600	44	383/33	-	

Lungime Segmente

1) Valorile lungimilor segmentelor sunt obținute din proiecție în plan.

Punct început	X / Y	Punct sfârșit	X / Y	Lungime segment (** (m)
1	620.653,39 629.418,113	2	620.839,246 629.101,678	366.979
2	620.839,246 629.101,678	3	620.847,445 629.107,118	9.839
3	620.847,445 629.107,118	4	620.662,142 629.422,61	365.886
4	620.662,142 629.422,61	1	620.653,39 629.418,113	9.84

** Lungimile segmentelor sunt determinate în planul de proiecție Stereo 70 și sunt rotunjite la 1 milimetru.

*** Distanța dintre puncte este formată din segmente cumulate ce sunt mai mici decât valoarea 1 milimetru.

Neutilizabil în Circuitul
Civil

**DATE DESPRE IMOBILUL NR. 7157**

Oficiul de Cadastru și Publicitate Imobiliară NEAMT
Biroul de Cadastru și Publicitate Imobiliară Targu-Neamt

A. Partea I. Descrierea imobilului

TEREN Extravilan

Adresa: Jud. Neamt

Nr. Crt	Nr cadastral Nr. topografic	Suprafața* (mp)	Observații / Referințe
A1		3.600	Sector cadastral:101 Teren neimprejmuit; IMOBIL TRAVERSAT DE LIMITA UNITĂȚII ADMINISTRATIV TERITORIALE ȚIBUCANI.

B. Partea II. Proprietari și acte

Inscrieri privitoare la dreptul de proprietate și alte drepturi reale	Referințe
/	
Act Administrativ nr. 43/28, din 26/02/1996 emis de CJPSDPAT NEAMȚ;	
B1	A1
Intabulare, drept de PROPRIETATE, dobandit prin Reconstituire, cota actuala 1/1 1) ANUȘCA V ANTON, LIPSĂ CNP	

C. Partea III. SARCINI .

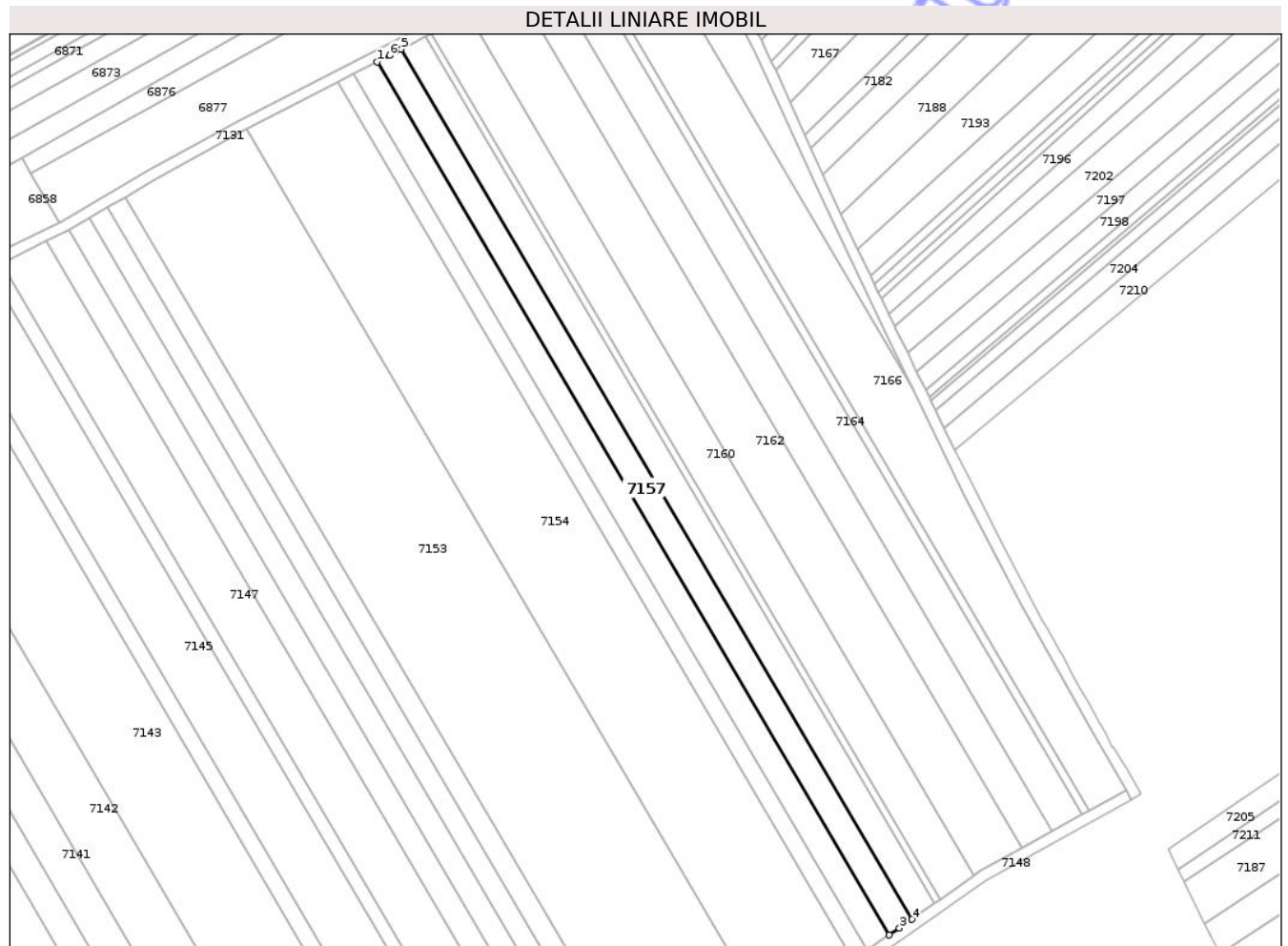
Inscrieri privind dezmembramintele dreptului de proprietate, drepturi reale de garanție și sarcini	Referințe
NU SUNT	

Anexa Nr. 1 La Partea I

Teren

Nr cadastral	Suprafața (mp)*	Observații / Referințe
	3.600	IMOBIL TRAVERSAT DE LIMITA UNITĂȚII ADMINISTRATIV TERITORIALE ȚIBUCANI.

* Suprafața este determinată în planul de proiecție Stereo 70.



Date referitoare la teren

Crt	Categorie folosință	Intra vilan	Suprafața (mp)	Tarla	Parcelă	Nr. topo	Observații / Referințe
1	arabil	NU	3.600	44	383/34	-	

Lungime Segmente

1) Valorile lungimilor segmentelor sunt obținute din proiecție în plan.

Punct început	X / Y	Punct sfârșit	X / Y	Lungime segment (** (m)
1	620.662,142 629.422,61	2	620.847,445 629.107,118	365.886
2	620.847,445 629.107,118	3	620.851,13 629.109,563	4.423
3	620.851,13 629.109,563	4	620.855,595 629.112,7	5.457
4	620.855,595 629.112,7	5	620.670,914 629.427,133	364.657
5	620.670,914 629.427,133	6	620.666,651 629.424,927	4.8

Punct început	X / Y	Punct sfârșit	X / Y	Lungime segment (** (m)
6	620.666,651 629.424,927	1	620.662,142 629.422,61	5.07

** Lungimile segmentelor sunt determinate în planul de proiecție Stereo 70 și sunt rotunjite la 1 milimetru.

*** Distanța dintre puncte este formată din segmente cumulate ce sunt mai mici decât valoarea 1 milimetru.

Neutilizabil în Circuitul Civil

**DATE DESPRE IMOBILUL NR. 7130**

Oficiul de Cadastru și Publicitate Imobiliară NEAMT
 Biroul de Cadastru și Publicitate Imobiliară Targu-Neamt

A. Partea I. Descrierea imobilului

TEREN Extravilan

Adresa: Jud. Neamt

Nr. Crt	Nr cadastral Nr. topografic	Suprafața* (mp)	Observații / Referințe
A1		1.500	Sector cadastral:101 Teren neimprejmuit;

B. Partea II. Proprietari și acte

Inscrieri privitoare la dreptul de proprietate și alte drepturi reale	Referințe
/	
Hotarare Judecatoreasca nr. SC NR.52, din 17/01/2006 emis de JUDECĂTORIA TÂRGU NEAMȚ;	
B1 Intabulare, drept de PROPRIETATE, dobandit prin Hotarare Judecatoreasca, cota actuala 1/1 1) GHERASIM MARIA	A1

C. Partea III. SARCINI .

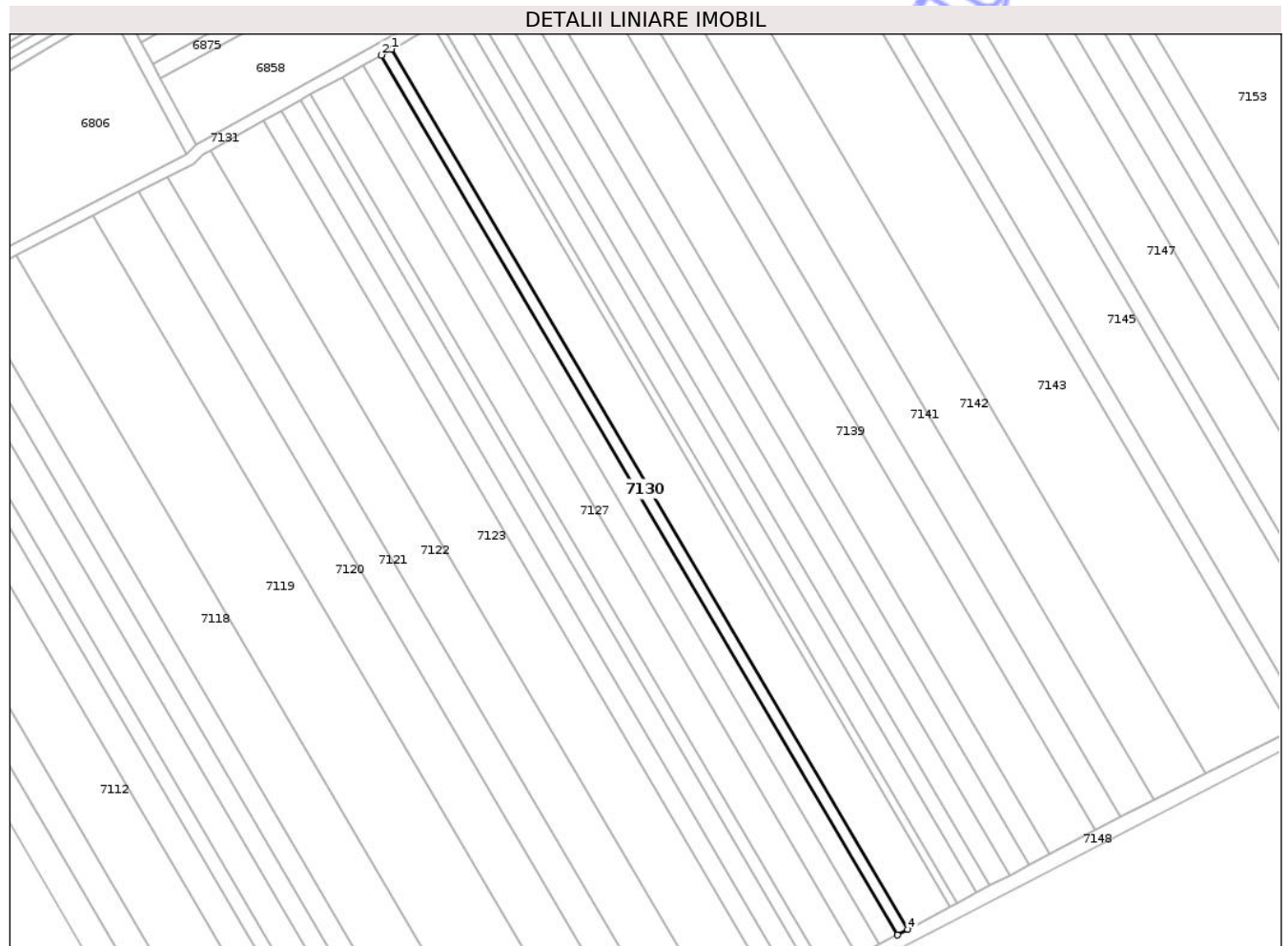
Inscrieri privind dezmembramintele dreptului de proprietate, drepturi reale de garanție și sarcini	Referințe
NU SUNT	

Anexa Nr. 1 La Partea I

Teren

Nr cadastral	Suprafața (mp)*	Observații / Referințe
	1.500	

* Suprafața este determinată în planul de proiecție Stereo 70.



Date referitoare la teren

Crt	Categorie folosință	Intra vilan	Suprafața (mp)	Tarla	Parcelă	Nr. topo	Observații / Referințe
1	arabil	NU	1.500	44	383/18	-	

Lungime Segmente

1) Valorile lungimilor segmentelor sunt obținute din proiecție în plan.

Punct început	X / Y	Punct sfârșit	X / Y	Lungime segment (** (m)
1	620.366,89 629.262,594	2	620.363,205 629.260,537	4.22
2	620.363,205 629.260,537	3	620.543,222 628.954,044	355.449
3	620.543,222 628.954,044	4	620.546,951 628.956,027	4.223
4	620.546,951 628.956,027	1	620.366,89 629.262,594	355.535

** Lungimile segmentelor sunt determinate în planul de proiecție Stereo 70 și sunt rotunjite la 1 milimetru.

*** Distanţa dintre puncte este formată din segmente cumulate ce sunt mai mici decât valoarea 1 milimetru.

Neutilizabil în Circuitul
Civil



DATE DESPRE IMOBILUL NR. 7131

Oficiul de Cadastru și Publicitate Imobiliară NEAMT
Biroul de Cadastru și Publicitate Imobiliară Targu-Neamt

A. Partea I. Descrierea imobilului

TEREN Extravilan

Adresa: Jud. Neamt

Nr. Crt	Nr cadastral Nr. topografic	Suprafața* (mp)	Observații / Referințe
A1		2.834	Sector cadastral:101 Teren neimprejmuit;

B. Partea II. Proprietari și acte

Inscrieri privitoare la dreptul de proprietate și alte drepturi reale	Referințe
/	
Act Administrativ nr. 7723, din 31/10/2025 emis de COMUNA PĂSTRĂVENI;	
B1	Inscrierea posesiei, drept de PROPRIETATE, dobandit prin Lege, cota actuala 1/1
	1) NEIDENTIFICAT NEIDENTIFICAT, PROPRIETAR NEIDENTIFICAT
Act Normativ nr. 7, din 13/03/1996 emis de PARLAMENTUL ROMÂNIEI (ART.13);	
B2	Se notează mențiunea de proprietar neidentificat.

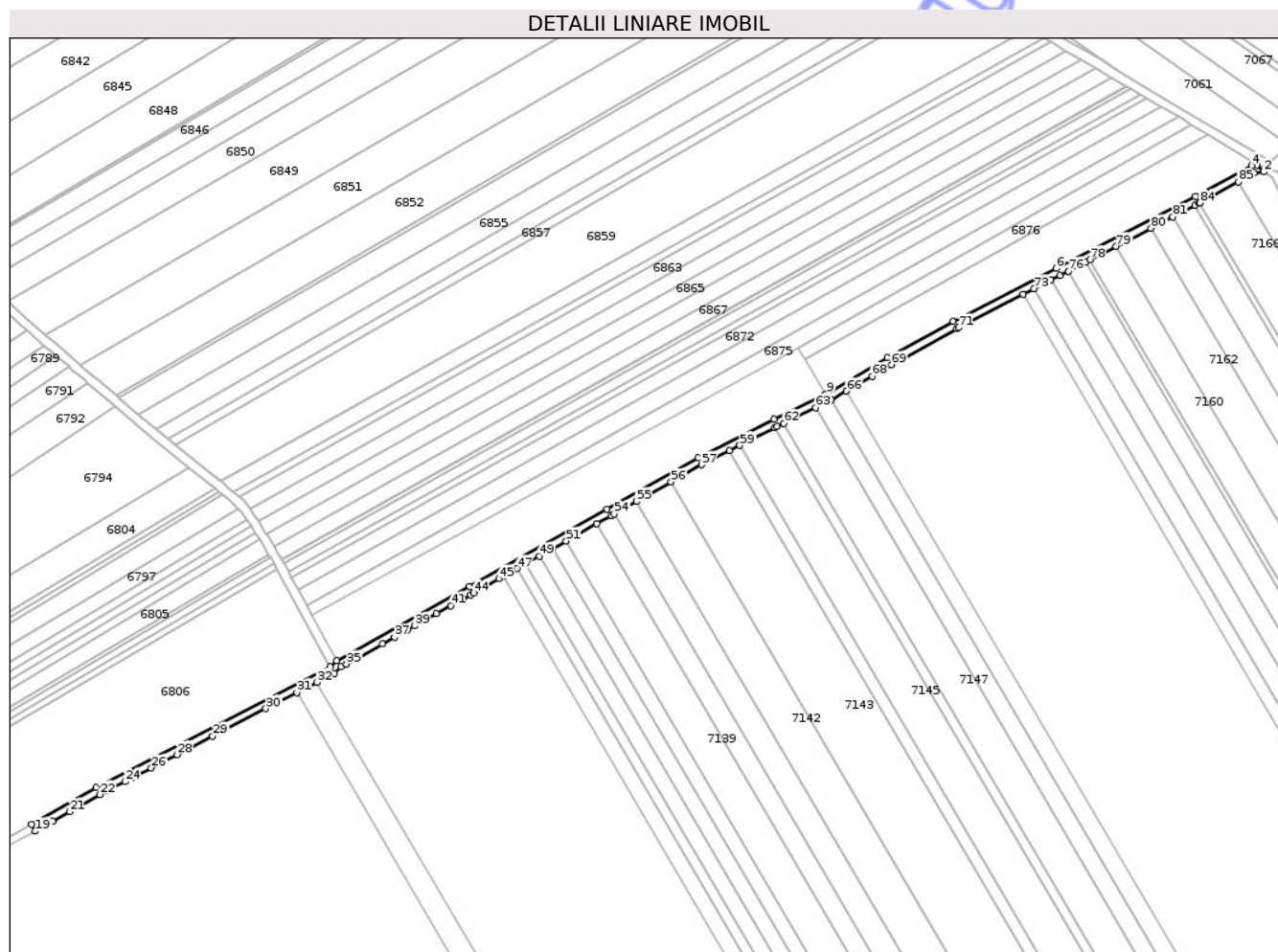
C. Partea III. SARCINI .

Inscrieri privind dezmembramintele dreptului de proprietate, drepturi reale de garanție și sarcini	Referințe
NU SUNT	

Teren

Nr cadastral	Suprafața (mp)*	Observații / Referințe
	2.834	

* Suprafața este determinată în planul de proiecție Stereo 70.



Date referitoare la teren

Crt	Categorie folosință	Intra vilan	Suprafața (mp)	Tarla	Parcelă	Nr. topo	Observații / Referințe
1	drum	NU	2.834	44	387	-	DE 387

Lungime Segmente

1) Valorile lungimilor segmentelor sunt obținute din proiecție în plan.

Punct început	X / Y	Punct sfârșit	X / Y	Lungime segment
1	620.765,424 629.476,861	2	620.770,251 629.477,5	4.869
4	620.764,159 629.480,729	5	620.735,469 629.465,039	32.7
7	620.612,287 629.401,49	8	620.578,983 629.382,966	38.109
10	620.547,3 629.364,513	11	620.521,133 629.351,771	29.105
13	620.436,397 629.306,265	14	620.366,509 629.266,963	80.182
16	620.295,437 629.226,118	17	620.176,675 629.164,655	133.724
2	620.770,251 629.477,5	3	620.766,761 629.481,073	4.995
5	620.735,469 629.465,039	6	620.664,818 629.428,482	79.548
8	620.578,983 629.382,966	9	620.547,998 629.364,852	35.891
11	620.521,133 629.351,771	12	620.482,684 629.332,257	43.117
14	620.366,509 629.266,963	15	620.298,882 629.229,212	77.45
17	620.176,675 629.164,655	18	620.143,801 629.146,008	37.793
3	620.766,761 629.481,073	4	620.764,159 629.480,729	2.624
6	620.664,818 629.428,482	7	620.612,287 629.401,49	59.06
9	620.547,998 629.364,852	10	620.547,3 629.364,513	0.776
12	620.482,684 629.332,257	13	620.436,397 629.306,265	53.085
15	620.298,882 629.229,212	16	620.295,437 629.226,118	4.63
18	620.143,801 629.146,008	19	620.145,775 629.142,529	4.0

Punct început	X / Y	Punct sfârșit	X / Y	Lungime segment	Punct început	X / Y	Punct sfârșit	X / Y	Lungime segment	Punct început	X / Y	Punct sfârșit	X / Y	Lungime segment
19	620.145,775 629.142,529	20	620.154,489 629.147,472	10.018	20	620.154,489 629.147,472	21	620.163,237 629.152,434	10.057	21	620.163,237 629.152,434	22	620.178,581 629.161,138	17.641
22	620.178,581 629.161,138	23	620.182,271 629.163,047	4.154	23	620.182,271 629.163,047	24	620.191,222 629.167,68	10.079	24	620.191,222 629.167,68	25	620.195,701 629.169,998	5.043
25	620.195,701 629.169,998	26	620.204,666 629.174,637	10.094	26	620.204,666 629.174,637	27	620.210,897 629.177,862	7.016	27	620.210,897 629.177,862	28	620.217,63 629.181,347	7.581
28	620.217,63 629.181,347	29	620.235,856 629.190,779	20.523	29	620.235,856 629.190,779	30	620.262,879 629.204,765	30.427	30	620.262,879 629.204,765	31	620.278,676 629.212,94	17.787
31	620.278,676 629.212,94	32	620.288,72 629.218,138	11.309	32	620.288,72 629.218,138	33	620.297,729 629.222,801	10.145	33	620.297,729 629.222,801	34	620.301,222 629.225,937	4.694
34	620.301,222 629.225,937	35	620.303,896 629.227,43	3.063	35	620.303,896 629.227,43	36	620.322,117 629.237,601	20.868	36	620.322,117 629.237,601	37	620.328,274 629.241,038	7.051
37	620.328,274 629.241,038	38	620.334,922 629.244,749	7.614	38	620.334,922 629.244,749	39	620.338,614 629.246,81	4.228	39	620.338,614 629.246,81	40	620.349,685 629.252,99	12.679
40	620.349,685 629.252,99	41	620.357,061 629.257,108	8.447	41	620.357,061 629.257,108	42	620.363,205 629.260,537	7.037	42	620.363,205 629.260,537	43	620.366,89 629.262,594	4.22
43	620.366,89 629.262,594	44	620.368,464 629.263,473	1.803	44	620.368,464 629.263,473	45	620.381,352 629.270,721	14.786	45	620.381,352 629.270,721	46	620.383,801 629.272,098	2.81
46	620.383,801 629.272,098	47	620.390,656 629.275,953	7.865	47	620.390,656 629.275,953	48	620.395,062 629.278,43	5.054	48	620.395,062 629.278,43	49	620.401,911 629.282,282	7.858
49	620.401,911 629.282,282	50	620.408,757 629.286,132	7.854	50	620.408,757 629.286,132	51	620.415,599 629.289,98	7.85	51	620.415,599 629.289,98	52	620.431,225 629.298,767	17.927
52	620.431,225 629.298,767	53	620.438,358 629.302,779	8.184	53	620.438,358 629.302,779	54	620.440,004 629.303,703	1.888	54	620.440,004 629.303,703	55	620.451,454 629.310,132	13.131
55	620.451,454 629.310,132	56	620.468,959 629.319,962	20.076	56	620.468,959 629.319,962	57	620.484,569 629.328,728	17.904	57	620.484,569 629.328,728	58	620.498,632 629.335,865	15.77
58	620.498,632 629.335,865	59	620.503,845 629.338,511	5.846	59	620.503,845 629.338,511	60	620.521,718 629.347,582	20.043	60	620.521,718 629.347,582	61	620.522,914 629.348,189	1.341
61	620.522,914 629.348,189	62	620.526,217 629.349,797	3.674	62	620.526,217 629.349,797	63	620.542,491 629.357,722	18.101	63	620.542,491 629.357,722	64	620.549,886 629.361,322	8.224
64	620.549,886 629.361,322	65	620.550,457 629.361,656	0.662	65	620.550,457 629.361,656	66	620.558,085 629.366,116	8.836	66	620.558,085 629.366,116	67	620.564,5 629.369,866	7.431
67	620.564,5 629.369,866	68	620.571,132 629.373,743	7.682	68	620.571,132 629.373,743	69	620.580,965 629.379,492	11.39	69	620.580,965 629.379,492	70	620.614,173 629.397,962	38.0
70	620.614,173 629.397,962	71	620.614,988 629.398,381	0.916	71	620.614,988 629.398,381	72	620.647,812 629.415,247	36.903	72	620.647,812 629.415,247	73	620.653,39 629.418,113	6.271
73	620.653,39 629.418,113	74	620.662,142 629.422,61	9.84	74	620.662,142 629.422,61	75	620.666,651 629.424,927	5.07	75	620.666,651 629.424,927	76	620.670,914 629.427,133	4.8
76	620.670,914 629.427,133	77	620.679,711 629.431,685	9.905	77	620.679,711 629.431,685	78	620.681,916 629.432,825	2.482	78	620.681,916 629.432,825	79	620.695,184 629.439,691	14.939
79	620.695,184 629.439,691	80	620.712,955 629.448,886	20.008	80	620.712,955 629.448,886	81	620.724,078 629.454,641	12.524	81	620.724,078 629.454,641	82	620.735,214 629.460,403	12.538
82	620.735,214 629.460,403	83	620.737,348 629.461,507	2.403	83	620.737,348 629.461,507	84	620.737,83 629.461,771	0.55	84	620.737,83 629.461,771	85	620.757,314 629.472,426	22.207
85	620.757,314 629.472,426	1	620.765,424 629.476,861	9.244										

** Lungimile segmentelor sunt determinate în planul de proiecție Stereo 70 și sunt rotunjite la 1 milimetru.

*** Distanța dintre puncte este formată din segmente cumulate ce sunt mai mici decât valoarea 1 milimetru.

**DATE DESPRE IMOBILUL NR. 7132**

Oficiul de Cadastru și Publicitate Imobiliară NEAMȚ
Biroul de Cadastru și Publicitate Imobiliară Targu-Neamt

A. Partea I. Descrierea imobilului

TEREN Extravilan

Adresa: Jud. Neamt

Nr. Crt	Nr cadastral Nr. topografic	Suprafața* (mp)	Observații / Referințe
A1		5.900	Sector cadastral:101 Teren neimprejmuit;

B. Partea II. Proprietari și acte

Inscrieri privitoare la dreptul de proprietate și alte drepturi reale	Referințe
/	
Act Administrativ nr. 43/146, din 28/06/1996 emis de CJPSDPAT NEAMȚ;	
B1	A1
Intabulare, drept de PROPRIETATE, dobandit prin Reconstituire, cota actuala 1/1	
1) MANOLE GH CONSTANTIN, LIPSĂ CNP	

C. Partea III. SARCINI .

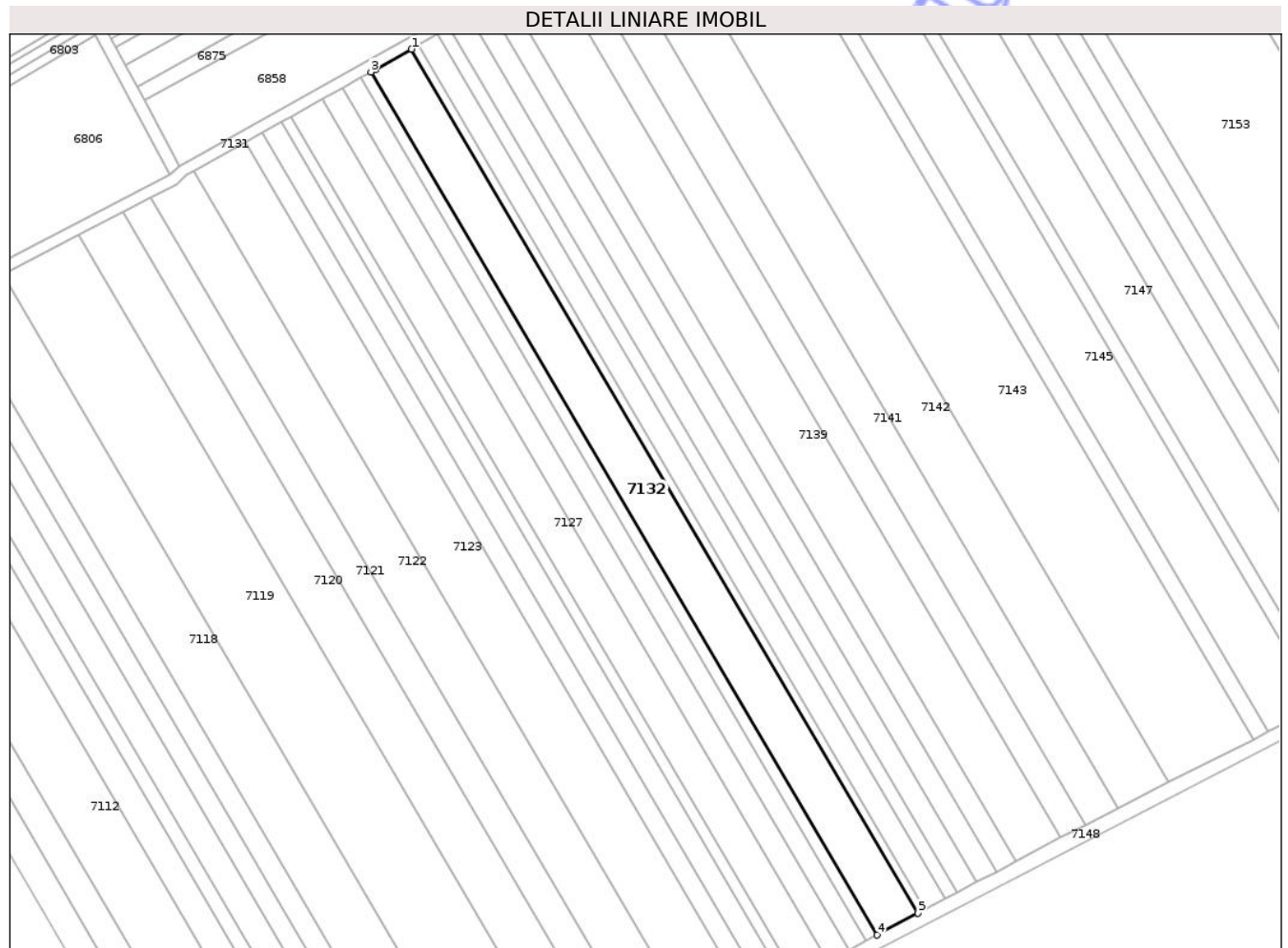
Inscrieri privind dezmembramintele dreptului de proprietate, drepturi reale de garanție și sarcini	Referințe
NU SUNT	

Anexa Nr. 1 La Partea I

Teren

Nr cadastral	Suprafața (mp)*	Observații / Referințe
	5.900	

* Suprafața este determinată în planul de proiecție Stereo 70.



Date referitoare la teren

Crt	Categorie folosință	Intra vilan	Suprafața (mp)	Tarla	Parcelă	Nr. topo	Observații / Referințe
1	arabil	NU	5.900	44	383/19	-	

Lungime Segmente

1) Valorile lungimilor segmentelor sunt obținute din proiecție în plan.

Punct început	X / Y	Punct sfârșit	X / Y	Lungime segment (** (m)
1	620.381,352 629.270,721	2	620.368,464 629.263,473	14.786
2	620.368,464 629.263,473	3	620.366,89 629.262,594	1.803
3	620.366,89 629.262,594	4	620.546,951 628.956,027	355.535
4	620.546,951 628.956,027	5	620.561,608 628.963,821	16.601
5	620.561,608 628.963,821	1	620.381,352 629.270,721	355.921

** Lungimile segmentelor sunt determinate în planul de proiecție Stereo 70 și sunt rotunjite la 1 milimetru.

*** Distanța dintre puncte este formată din segmente cumulate ce sunt mai mici decât valoarea 1 milimetru.

Neutilizabil în Circuitul
Civil

**DATE DESPRE IMOBILUL NR. 7134**

Oficiul de Cadastru și Publicitate Imobiliară NEAMT
Biroul de Cadastru și Publicitate Imobiliară Targu-Neamt

A. Partea I. Descrierea imobilului

TEREN Extravilan

Adresa: Jud. Neamt

Nr. Crt	Nr cadastral Nr. topografic	Suprafața* (mp)	Observații / Referințe
A1		2.800	Sector cadastral:101 Teren neimprejmuit;

B. Partea II. Proprietari și acte

Inscrieri privitoare la dreptul de proprietate și alte drepturi reale	Referințe
/	
Act Notarial nr. APV NR.575, din 31/03/1998 emis de BNP TEODORESCU HARALAMBIE;	
B1	A1
Intabulare, drept de PROPRIETATE, dobandit prin Iesire Din Indiviziune, cota actuala 1/1 1) ANUȘCA C EMILIEA, LIPSĂ CNP	

C. Partea III. SARCINI .

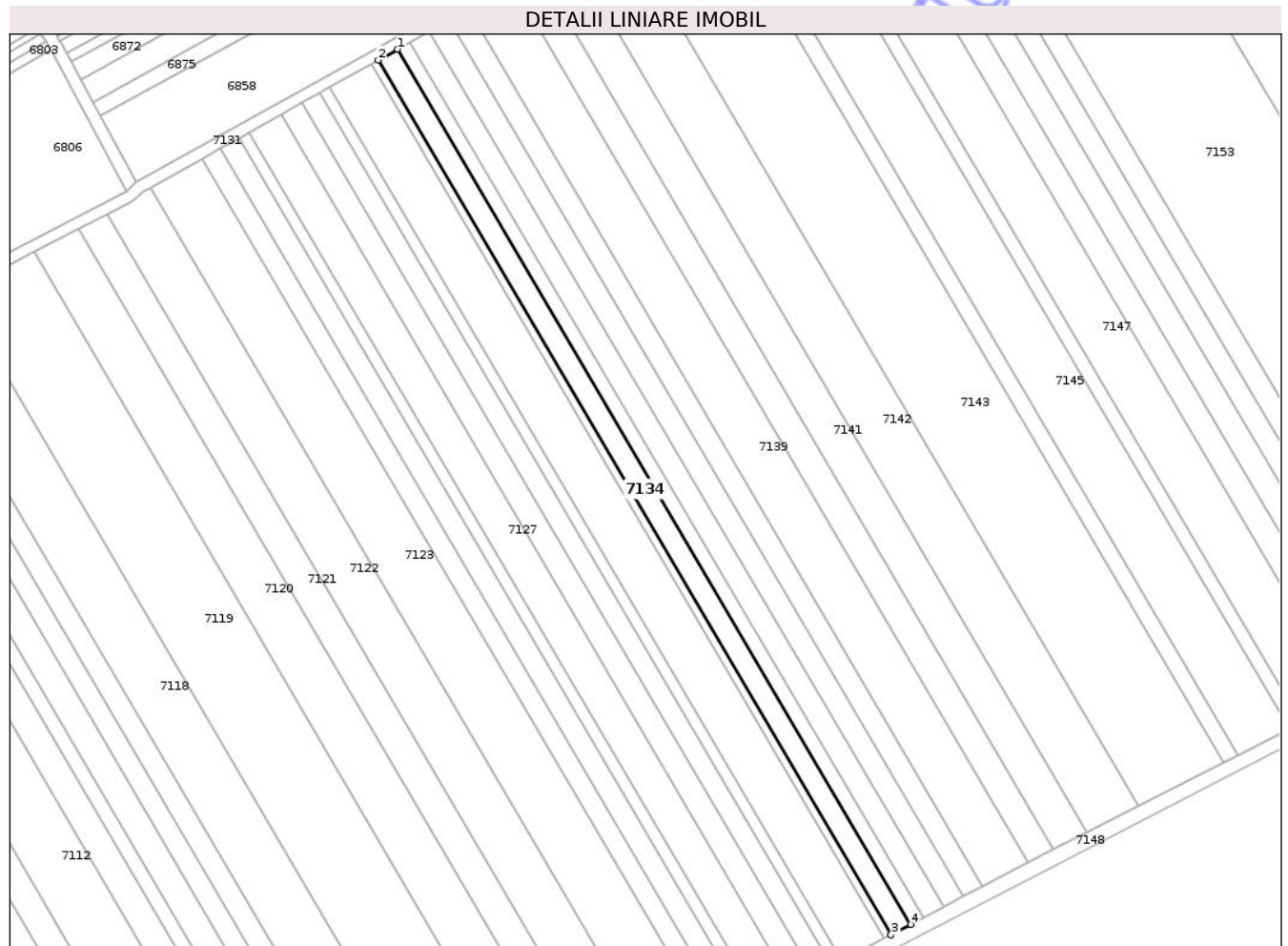
Inscrieri privind dezmembramintele dreptului de proprietate, drepturi reale de garanție și sarcini	Referințe
NU SUNT	

Anexa Nr. 1 La Partea I

Teren

Nr cadastral	Suprafața (mp)*	Observații / Referințe
	2.800	

* Suprafața este determinată în planul de proiecție Stereo 70.



Date referitoare la teren

Crt	Categorie folosință	Intra vilan	Suprafața (mp)	Tarla	Parcelă	Nr. topo	Observații / Referințe
1	arabil	NU	2.800	44	383/20	-	

Lungime Segmente

1) Valorile lungimilor segmentelor sunt obținute din proiecție în plan.

Punct început	X / Y	Punct sfârșit	X / Y	Lungime segment (** (m)
1	620.390,656 629.275,953	2	620.383,801 629.272,098	7.865
2	620.383,801 629.272,098	3	620.564,091 628.965,142	355.987
3	620.564,091 628.965,142	4	620.571,04 628.968,837	7.87
4	620.571,04 628.968,837	1	620.390,656 629.275,953	356.172

** Lungimile segmentelor sunt determinate în planul de proiecție Stereo 70 și sunt rotunjite la 1 milimetru.

*** Distanța dintre puncte este formată din segmente cumulate ce sunt mai mici decât valoarea 1 milimetru.

Neutilizabil în Circuitul
Civil

**DATE DESPRE IMOBILUL NR. 7136**

Oficiul de Cadastru și Publicitate Imobiliară NEAMT
Biroul de Cadastru și Publicitate Imobiliară Targu-Neamt

A. Partea I. Descrierea imobilului

TEREN Extravilan

Adresa: Jud. Neamt

Nr. Crt	Nr cadastral Nr. topografic	Suprafața* (mp)	Observații / Referințe
A1		2.800	Sector cadastral:101 Teren neimprejmuit;

B. Partea II. Proprietari și acte

Inscrieri privitoare la dreptul de proprietate și alte drepturi reale	Referințe
/	
Act Notarial nr. APV NR.575, din 31/03/1998 emis de BNP TEODORESCU HARALAMBIE;	
B1	A1
Intabulare, drept de PROPRIETATE, dobandit prin lesire Din Indiviziune, cota actuala 1/1 1) ANTON C VERONA , LIPSĂ CNP	

C. Partea III. SARCINI .

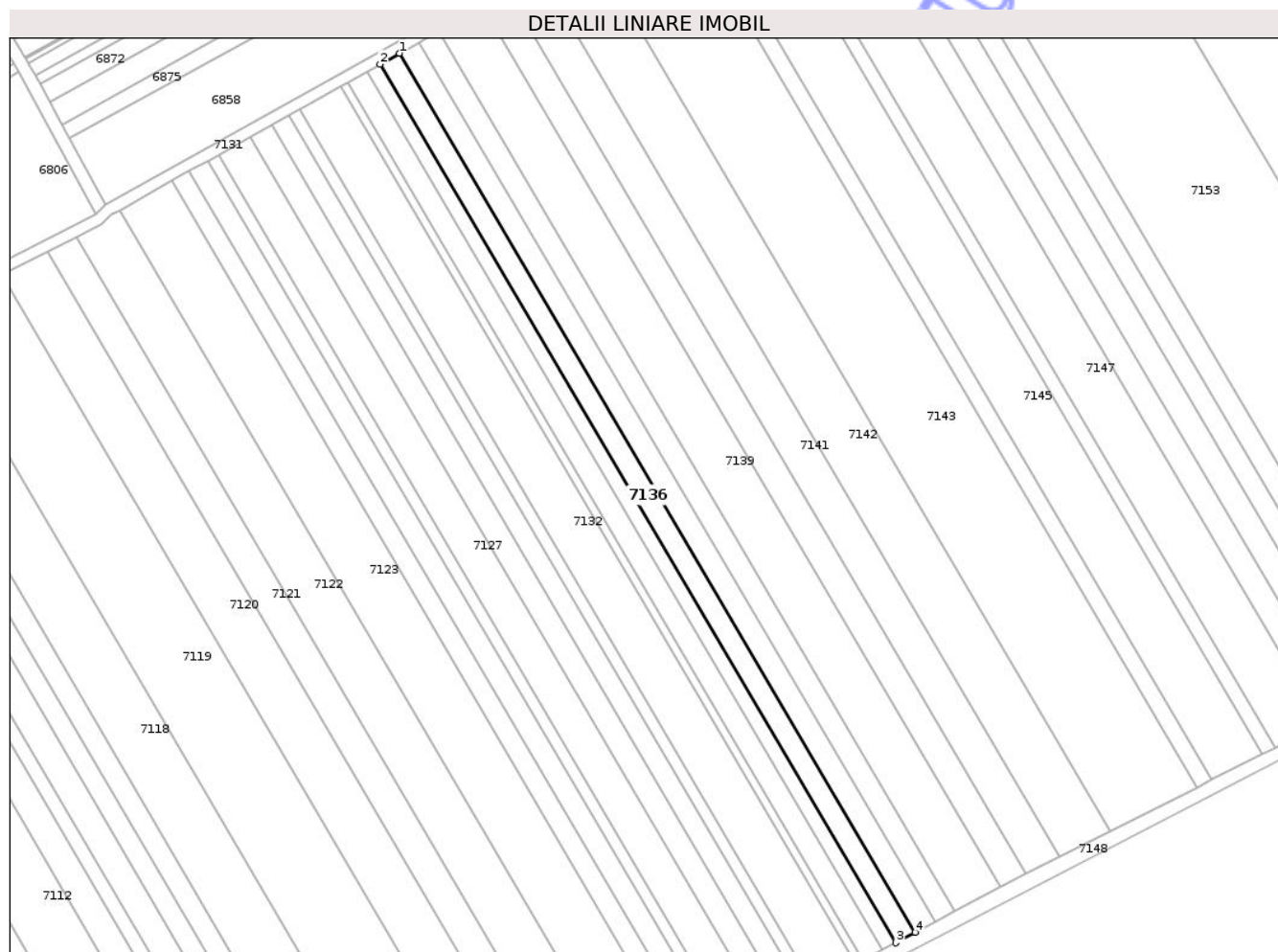
Inscrieri privind dezmembramintele dreptului de proprietate, drepturi reale de garanție și sarcini	Referințe
NU SUNT	

Anexa Nr. 1 La Partea I

Teren

Nr cadastral	Suprafața (mp)*	Observații / Referințe
	2.800	

* Suprafața este determinată în planul de proiecție Stereo 70.



Date referitoare la teren

Crt	Categorie folosință	Intra vilan	Suprafața (mp)	Tarla	Parcelă	Nr. topo	Observații / Referințe
1	arabil	NU	2.800	44	383/20	-	

Lungime Segmente

1) Valorile lungimilor segmentelor sunt obținute din proiecție în plan.

Punct început	X / Y	Punct sfârșit	X / Y	Lungime segment (** (m)
1	620.401,911 629.282,282	2	620.395,062 629.278,43	7.858
2	620.395,062 629.278,43	3	620.575,505 628.971,211	356.291
3	620.575,505 628.971,211	4	620.582,448 628.974,903	7.864
4	620.582,448 628.974,903	1	620.401,911 629.282,282	356.477

** Lungimile segmentelor sunt determinate în planul de proiecție Stereo 70 și sunt rotunjite la 1 milimetru.

*** Distanța dintre puncte este formată din segmente cumulate ce sunt mai mici decât valoarea 1 milimetru.

Neutilizabil în Circuitul
Civil

**DATE DESPRE IMOBILUL NR. 7138**

Oficiul de Cadastru și Publicitate Imobiliară NEAMT
 Biroul de Cadastru și Publicitate Imobiliară Targu-Neamt

A. Partea I. Descrierea imobilului

TEREN Extravilan

Adresa: Jud. Neamt

Nr. Crt	Nr cadastral Nr. topografic	Suprafața* (mp)	Observații / Referințe
A1		2.800	Sector cadastral:101 Teren neimprejmuit;

B. Partea II. Proprietari și acte

Inscrieri privitoare la dreptul de proprietate și alte drepturi reale	Referințe
/	
Act Notarial nr. APV NR.575, din 31/03/1998 emis de BNP TEODORESCU HARALAMBIE;	
B1	A1
Intabulare, drept de PROPRIETATE, dobandit prin Iesire Din Indiviziune, cota actuala 1/1 1) GRĂDINARIU C ELENA, LIPSĂ CNP	

C. Partea III. SARCINI .

Inscrieri privind dezmembramintele dreptului de proprietate, drepturi reale de garanție și sarcini	Referințe
NU SUNT	

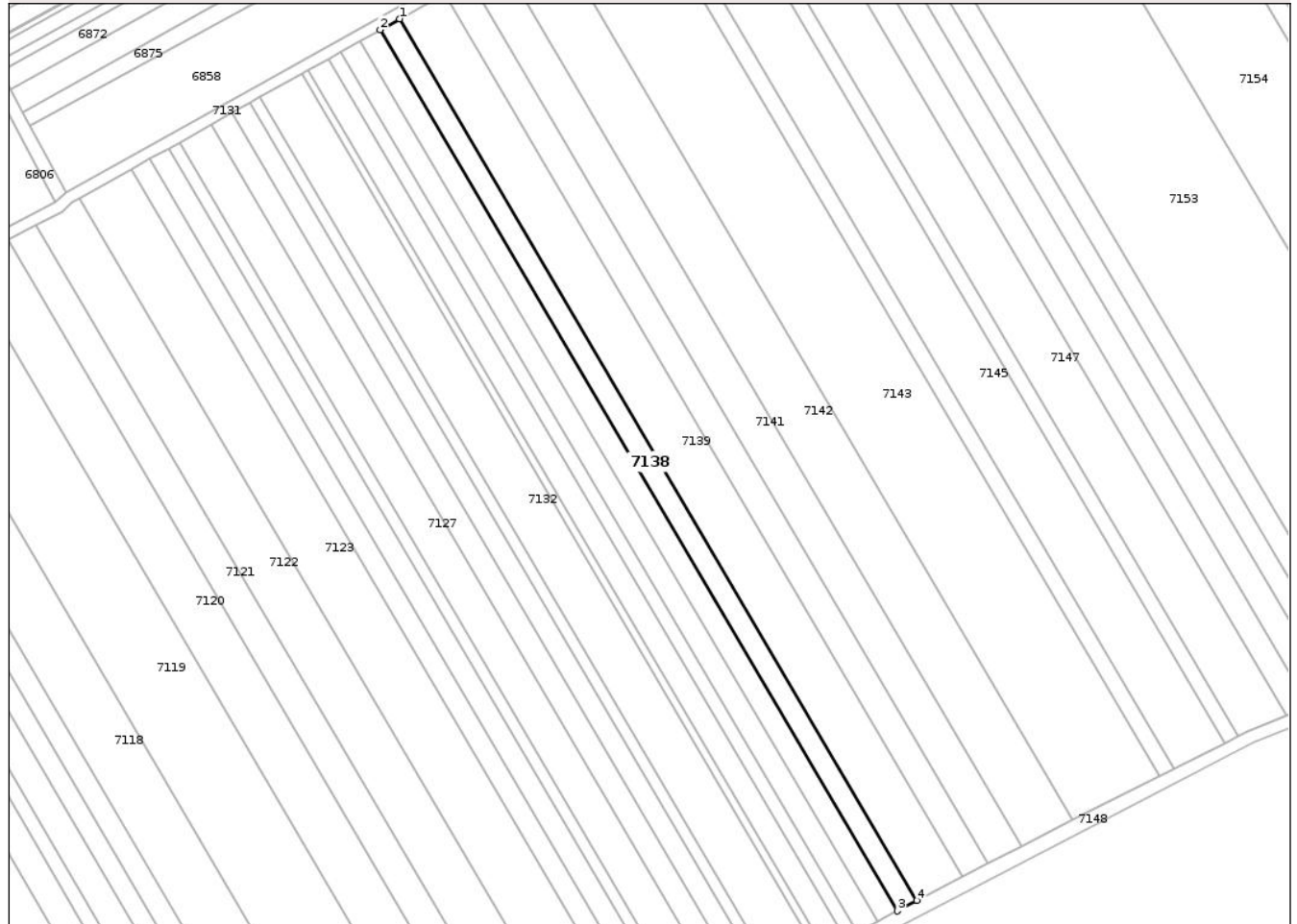
Anexa Nr. 1 La Partea I

Teren

Nr cadastral	Suprafața (mp)*	Observații / Referințe
	2.800	

* Suprafața este determinată în planul de proiecție Stereo 70.

DETALII LINIARE IMOBIL



Date referitoare la teren

Crt	Categorie folosință	Intra vilan	Suprafața (mp)	Tarla	Parcelă	Nr. topo	Observații / Referințe
1	arabil	NU	2.800	44	383/20	-	

Lungime Segmente

1) Valorile lungimilor segmentelor sunt obținute din proiecție în plan.

Punct început	X / Y	Punct sfârșit	X / Y	Lungime segment (** (m)
1	620.415,599 629.289,98	2	620.408,757 629.286,132	7.85
2	620.408,757 629.286,132	3	620.589,388 628.978,593	356.662
3	620.589,388 628.978,593	4	620.596,324 628.982,281	7.856
4	620.596,324 628.982,281	1	620.415,599 629.289,98	356.847

** Lungimile segmentelor sunt determinate în planul de proiecție Stereo 70 și sunt rotunjite la 1 milimetru.

*** Distanța dintre puncte este formată din segmente cumulate ce sunt mai mici decât valoarea 1 milimetru.

Neutilizabil în Circuitul
Civil

**DATE DESPRE IMOBILUL NR. 7140**

Oficiul de Cadastru și Publicitate Imobiliară NEAMȚ
 Biroul de Cadastru și Publicitate Imobiliară Targu-Neamt

A. Partea I. Descrierea imobilului

TEREN Extravilan

Adresa: Jud. Neamt

Nr. Crt	Nr cadastral Nr. topografic	Suprafața* (mp)	Observații / Referințe
A1		3.600	Sector cadastral:101 Teren neimprejmuit;

B. Partea II. Proprietari și acte

Inscrieri privitoare la dreptul de proprietate și alte drepturi reale	Referințe
/	
Act Administrativ nr. 43/3, din 04/03/1996 emis de CJPSDPAT NEAMȚ;	
B1	A1
Intabulare, drept de PROPRIETATE, dobandit prin Reconstituire, cota actuala 1/1 1) AILOAIE GR ELENA, LIPSĂ CNP	

C. Partea III. SARCINI .

Inscrieri privind dezmembramintele dreptului de proprietate, drepturi reale de garanție și sarcini	Referințe
NU SUNT	

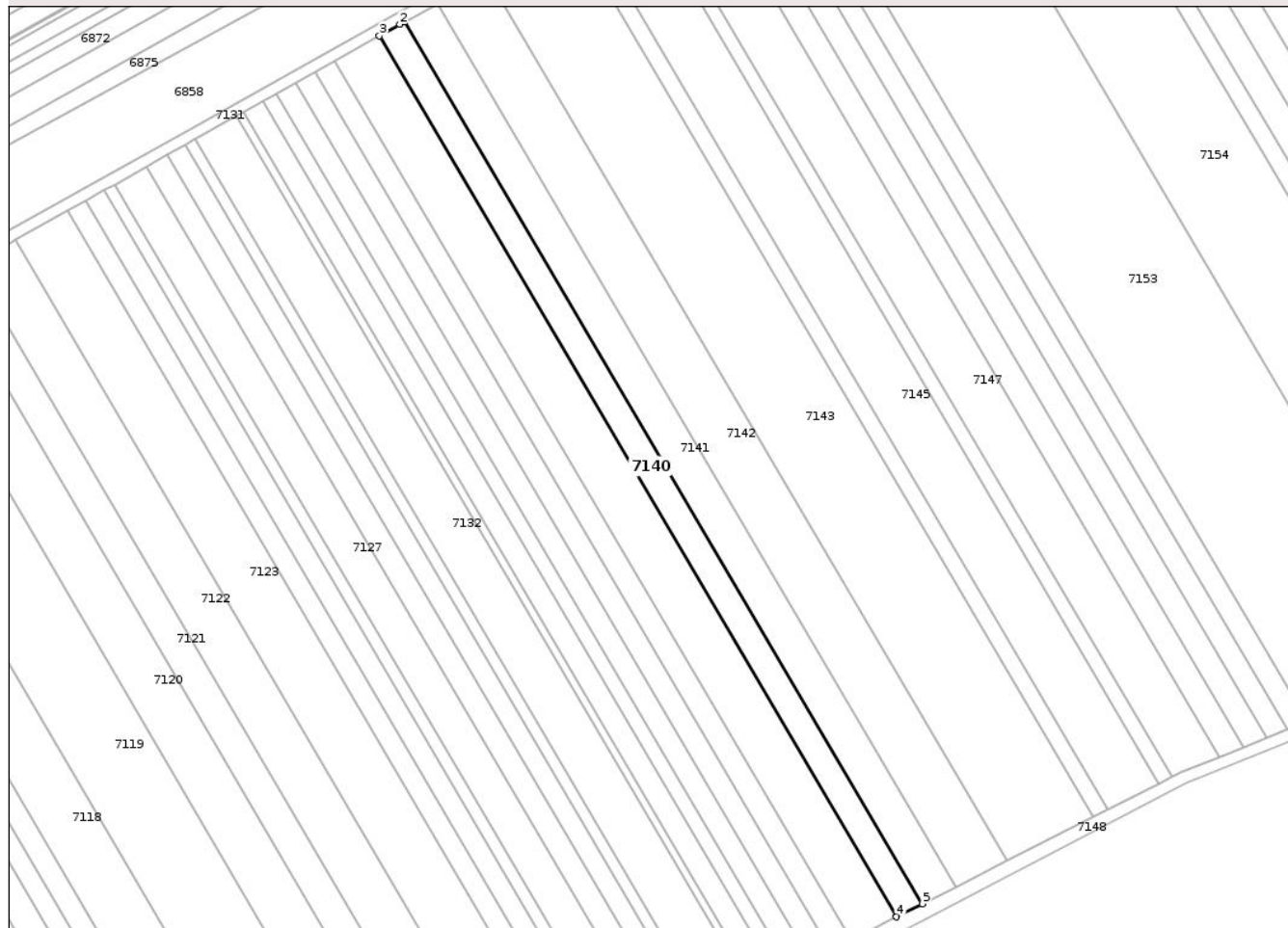
Anexa Nr. 1 La Partea I

Teren

Nr cadastral	Suprafața (mp)*	Observații / Referințe
	3.600	

* Suprafața este determinată în planul de proiecție Stereo 70.

DETALII LINIARE IMOBIL



Date referitoare la teren

Crt	Categorie folosință	Intra vilan	Suprafața (mp)	Tarla	Parcelă	Nr. topo	Observații / Referințe
1	arabil	NU	3.600	44	383/22	-	

Lungime Segmente

1) Valorile lungimilor segmentelor sunt obținute din proiecție în plan.

Punct început	X / Y	Punct sfârșit	X / Y	Lungime segment (** (m)
1	620.440,004 629.303,703	2	620.438,358 629.302,779	1.888
2	620.438,358 629.302,779	3	620.431,225 629.298,767	8.184
3	620.431,225 629.298,767	4	620.612,173 628.990,689	357.287
4	620.612,173 628.990,689	5	620.621,171 628.995,252	10.089
5	620.621,171 628.995,252	1	620.440,004 629.303,703	357.72

** Lungimile segmentelor sunt determinate în planul de proiecție Stereo 70 și sunt rotunjite la 1 milimetru.

*** Distanța dintre puncte este formată din segmente cumulate ce sunt mai mici decât valoarea 1 milimetru.

Neutilizabil în Circuitul
Civil

**DATE DESPRE IMOBILUL NR. 7143**

Oficiul de Cadastru și Publicitate Imobiliară NEAMȚ
 Biroul de Cadastru și Publicitate Imobiliară Targu-Neamt

A. Partea I. Descrierea imobilului

TEREN Extravilan

Adresa: Jud. Neamt

Nr. Crt	Nr cadastral Nr. topografic	Suprafața* (mp)	Observații / Referințe
A1		12.100	Sector cadastral:101 Teren neimprejmuit;

B. Partea II. Proprietari și acte

Inscrieri privitoare la dreptul de proprietate și alte drepturi reale	Referințe
/	
Act Administrativ nr. 43/404, din 22/11/1996 emis de CJPSDPAT NEAMȚ;	
B1	A1
Intabulare, drept de PROPRIETATE, dobandit prin Reconstituire, cota actuala 1/1	
1) TĂTARU C AGLAIA, LIPSĂ CNP 2) ANTON C CONSTANTIN, LIPSĂ CNP 3) CĂRĂMIDĂ C AURICA, LIPSĂ CNP 4) ANTON C GHEORGHE, LIPSĂ CNP 5) LARIU C MILUȚA, LIPSĂ CNP 6) PETRARU C FLORICA, LIPSĂ CNP	

C. Partea III. SARCINI .

Inscrieri privind dezmembramintele dreptului de proprietate, drepturi reale de garanție și sarcini	Referințe
NU SUNT	

Anexa Nr. 1 La Partea I

Teren

Nr cadastral	Suprafața (mp)*	Observații / Referințe
	12.100	

* Suprafața este determinată în planul de proiecție Stereo 70.

DETALII LINIARE IMOBIL



Date referitoare la teren

Crt	Categorie folosință	Intra vilan	Suprafața (mp)	Tarla	Parcelă	Nr. topo	Observații / Referințe
1	arabil	NU	12.100	44	383/25	-	

Lungime Segmente

1) Valorile lungimilor segmentelor sunt obținute din proiecție în plan.

Punct început	X / Y	Punct sfârșit	X / Y	Lungime segment (** (m)
1	620.498,632 629.335,865	2	620.484,569 629.328,728	15.77
2	620.484,569 629.328,728	3	620.468,959 629.319,962	17.904
3	620.468,959 629.319,962	4	620.650,839 629.010,296	359.129
4	620.650,839 629.010,296	5	620.680,9 629.025,538	33.705
5	620.680,9 629.025,538	1	620.498,632 629.335,865	359.895

** Lungimile segmentelor sunt determinate în planul de proiecție Stereo 70 și sunt rotunjite la 1 milimetru.

*** Distanța dintre puncte este formată din segmente cumulate ce sunt mai mici decât valoarea 1 milimetru.

Neutilizabil în Circuitul
Civil

**DATE DESPRE IMOBILUL NR. 7145**

Oficiul de Cadastru și Publicitate Imobiliară NEAMT
Biroul de Cadastru și Publicitate Imobiliară Targu-Neamt

A. Partea I. Descrierea imobilului

TEREN Extravilan

Adresa: Jud. Neamt

Nr. Crt	Nr cadastral Nr. topografic	Suprafața* (mp)	Observații / Referințe
A1		7.200	Sector cadastral:101 Teren neimprejmuit;

B. Partea II. Proprietari și acte

Inscrieri privitoare la dreptul de proprietate și alte drepturi reale	Referințe
/	
Hotarare Judecatoreasca nr. SC NR.233, din 22/02/2000 emis de JUDECĂTORIA TÂRGU NEAMȚ;	
B1	A1
Intabulare, drept de PROPRIETATE, dobandit prin Hotarare Judecatoreasca, cota actuala 1/1 1) ANTON ELISABETA, LIPSĂ CNP	

C. Partea III. SARCINI .

Inscrieri privind dezmembramintele dreptului de proprietate, drepturi reale de garanție și sarcini	Referințe
NU SUNT	

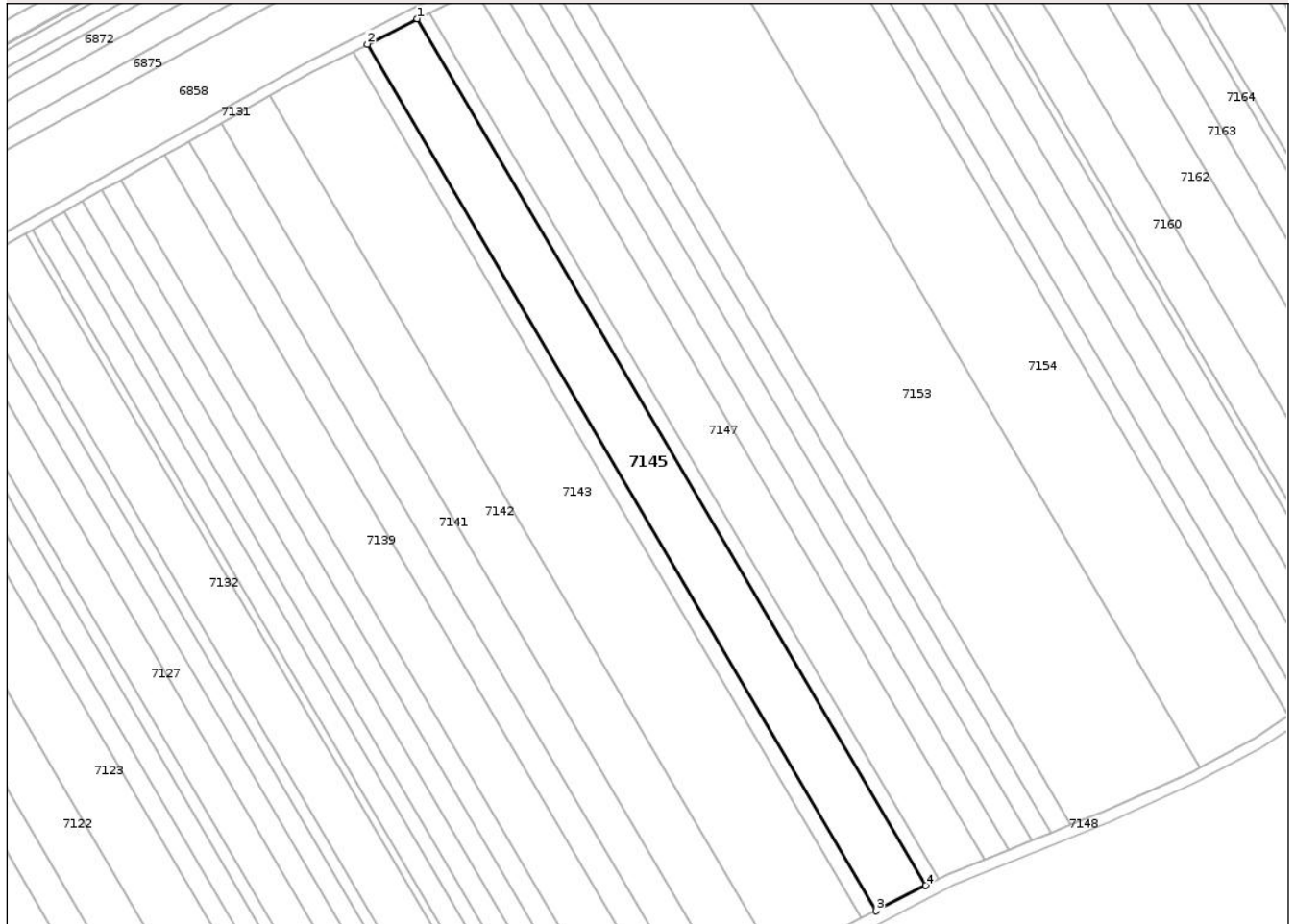
Anexa Nr. 1 La Partea I

Teren

Nr cadastral	Suprafața (mp)*	Observații / Referințe
	7.200	

* Suprafața este determinată în planul de proiecție Stereo 70.

DETALII LINIARE IMOBIL



Date referitoare la teren

Crt	Categorie folosință	Intra vilan	Suprafața (mp)	Tarla	Parcelă	Nr. topo	Observații / Referințe
1	arabil	NU	7.200	44	383/27	-	

Lungime Segmente

1) Valorile lungimilor segmentelor sunt obținute din proiecție în plan.

Punct început	X / Y	Punct sfârșit	X / Y	Lungime segment (** (m)
1	620.521,718 629.347,582	2	620.503,845 629.338,511	20.043
2	620.503,845 629.338,511	3	620.686,114 629.028,182	359.897
3	620.686,114 629.028,182	4	620.703,991 629.037,247	20.044
4	620.703,991 629.037,247	1	620.521,718 629.347,582	359.905

** Lungimile segmentelor sunt determinate în planul de proiecție Stereo 70 și sunt rotunjite la 1 milimetru.

*** Distanța dintre puncte este formată din segmente cumulate ce sunt mai mici decât valoarea 1 milimetru.

Neutilizabil în Circuitul
Civil

**DATE DESPRE IMOBILUL NR. 7146**

Oficiul de Cadastru și Publicitate Imobiliară NEAMȚ
 Biroul de Cadastru și Publicitate Imobiliară Targu-Neamt

A. Partea I. Descrierea imobilului

TEREN Extravilan

Adresa: Jud. Neamt

Nr. Crt	Nr cadastral Nr. topografic	Suprafața* (mp)	Observații / Referințe
A1		1.800	Sector cadastral:101 Teren neimprejmuit;

B. Partea II. Proprietari și acte

Inscrieri privitoare la dreptul de proprietate și alte drepturi reale	Referințe
/	
Act Administrativ nr. 43/381, din 22/04/1996 emis de CJPSDPAT NEAMȚ;	
B1	A1
Intabulare, drept de PROPRIETATE, dobandit prin Reconstituire, cota actuala 1/1	
1) COSTAN A ANICA, LIPSĂ CNP	
2) BĂRBIERU A IOANA, LIPSĂ CNP	
3) ANTON A GHEORGHE, LIPSĂ CNP	
4) TATARU GH GHEORGHE, LIPSĂ CNP	

C. Partea III. SARCINI .

Inscrieri privind dezmembramintele dreptului de proprietate, drepturi reale de garanție și sarcini	Referințe
NU SUNT	

Anexa Nr. 1 La Partea I

Teren

Nr cadastral	Suprafața (mp)*	Observații / Referințe
	1.800	

* Suprafața este determinată în planul de proiecție Stereo 70.

DETALII LINIARE IMOBIL



Date referitoare la teren

Crt	Categorie folosință	Intra vilan	Suprafața (mp)	Tarla	Parcelă	Nr. topo	Observații / Referințe
1	arabil	NU	1.800	44	383/29	-	

Lungime Segmente

1) Valorile lungimilor segmentelor sunt obținute din proiecție în plan.

Punct început	X / Y	Punct sfârșit	X / Y	Lungime segment (** (m)
1	620.526,217 629.349,797	2	620.522,914 629.348,189	3.674
2	620.522,914 629.348,189	3	620.521,718 629.347,582	1.341
3	620.521,718 629.347,582	4	620.703,991 629.037,247	359.905
4	620.703,991 629.037,247	5	620.708,461 629.039,513	5.011
5	620.708,461 629.039,513	1	620.526,217 629.349,797	359.846

** Lungimile segmentelor sunt determinate în planul de proiecție Stereo 70 și sunt rotunjite la 1 milimetru.

*** Distanța dintre puncte este formată din segmente cumulate ce sunt mai mici decât valoarea 1 milimetru.

Neutilizabil în Circuitul
Civil

**DATE DESPRE IMOBILUL NR. 7160**

Oficiul de Cadastru și Publicitate Imobiliară NEAMT
Biroul de Cadastru și Publicitate Imobiliară Targu-Neamt

A. Partea I. Descrierea imobilului

TEREN Extravilan

Adresa: Jud. Neamt

Nr. Crt	Nr cadastral Nr. topografic	Suprafața* (mp)	Observații / Referințe
A1		5.400	Sector cadastral:101 Teren neimprejmuit; IMOBIL TRAVERSAT DE LIMITA UNITĂȚII ADMINISTRATIV TERITORIALE ȚIBUCANI.

B. Partea II. Proprietari și acte

Inscrieri privitoare la dreptul de proprietate și alte drepturi reale	Referințe
/	
Act Administrativ nr. 43/69, din 21/11/1995 emis de CJSPDPAT NEAMȚ;	
B1	A1
Intabulare, drept de PROPRIETATE, dobandit prin Reconstituire, cota actuala 1/1 1) DOMNICA I MARIA , LIPSĂ CNP	

C. Partea III. SARCINI .

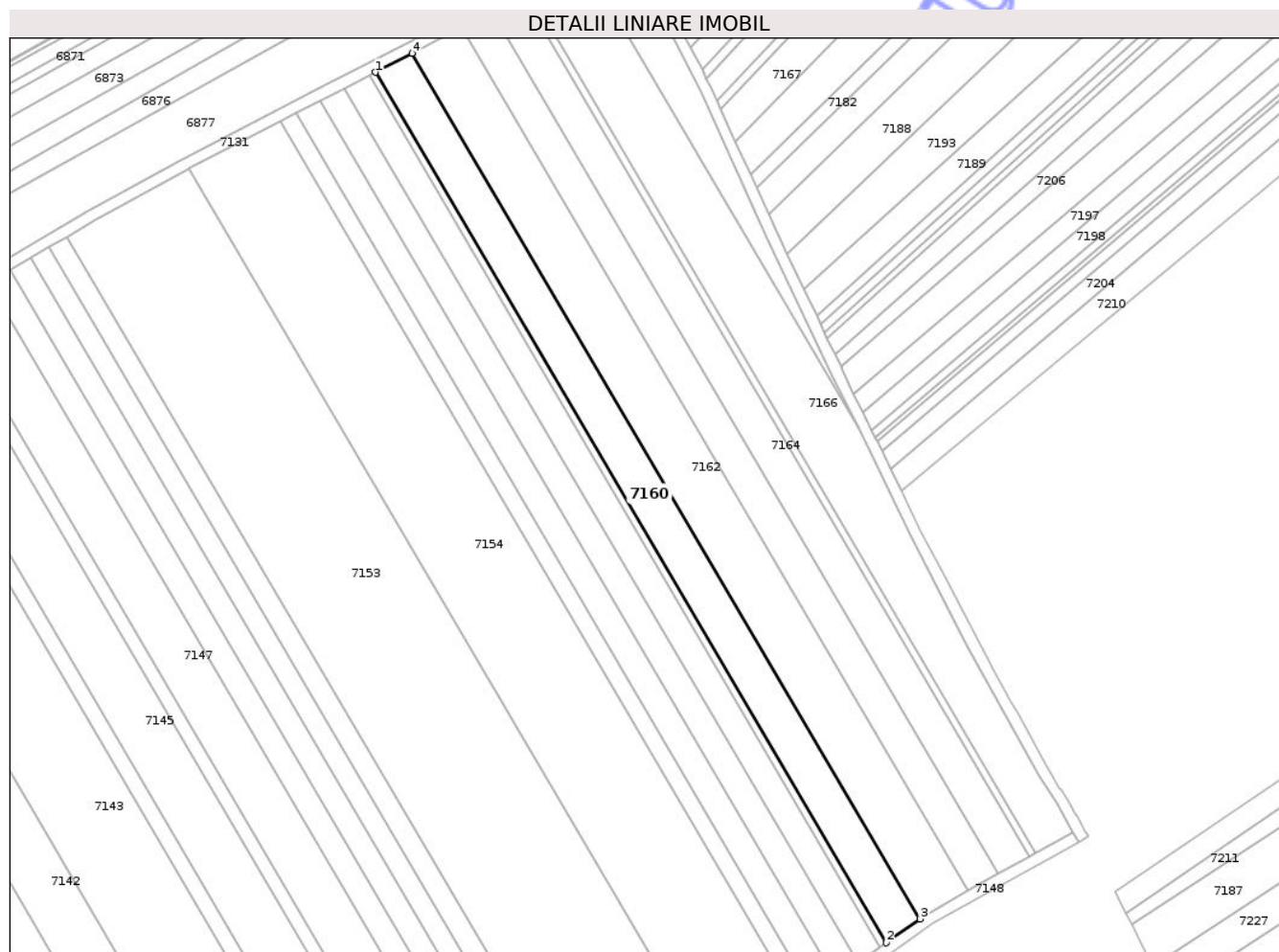
Inscrieri privind dezmembramintele dreptului de proprietate, drepturi reale de garanție și sarcini	Referințe
NU SUNT	

Anexa Nr. 1 La Partea I

Teren

Nr cadastral	Suprafața (mp)*	Observații / Referințe
	5.400	IMOBIL TRAVERSAT DE LIMITA UNITĂȚII ADMINISTRATIV TERITORIALE ȚIBUCANI.

* Suprafața este determinată în planul de proiecție Stereo 70.



Date referitoare la teren

Crt	Categorie folosință	Intra vilan	Suprafața (mp)	Tarla	Parcelă	Nr. topo	Observații / Referințe
1	arabil	NU	5.400	44	383/37	-	

Lungime Segmente

1) Valorile lungimilor segmentelor sunt obținute din proiecție în plan.

Punct început	X / Y	Punct sfârșit	X / Y	Lungime segment (** (m)
1	620.681,916 629.432,825	2	620.865,75 629.119,834	362.986
2	620.865,75 629.119,834	3	620.877,997 629.128,438	14.968
3	620.877,997 629.128,438	4	620.695,184 629.439,691	360.97
4	620.695,184 629.439,691	1	620.681,916 629.432,825	14.939

** Lungimile segmentelor sunt determinate în planul de proiecție Stereo 70 și sunt rotunjite la 1 milimetru.

*** Distanța dintre puncte este formată din segmente cumulate ce sunt mai mici decât valoarea 1 milimetru.

Neutilizabil în Circuitul
Civil

**DATE DESPRE IMOBILUL NR. 7168**

Oficiul de Cadastru și Publicitate Imobiliară NEAMT
Biroul de Cadastru și Publicitate Imobiliară Targu-Neamt

A. Partea I. Descrierea imobilului

TEREN Extravilan

Adresa: Jud. Neamt

Nr. Crt	Nr cadastral Nr. topografic	Suprafața* (mp)	Observații / Referințe
A1		3.333	Sector cadastral:101 Teren neimprejmuit;

B. Partea II. Proprietari și acte

Inscrieri privitoare la dreptul de proprietate și alte drepturi reale	Referințe
/	
Act Notarial nr. APV NR.2361, din 03/09/2004 emis de BNP TEODORESCU HARALAMBIE;	
B1	A1
Intabulare, drept de PROPRIETATE, dobandit prin Iesire Din Indiviziune, cota actuala 1/1 1) PAVĂL I ANICA	

C. Partea III. SARCINI .

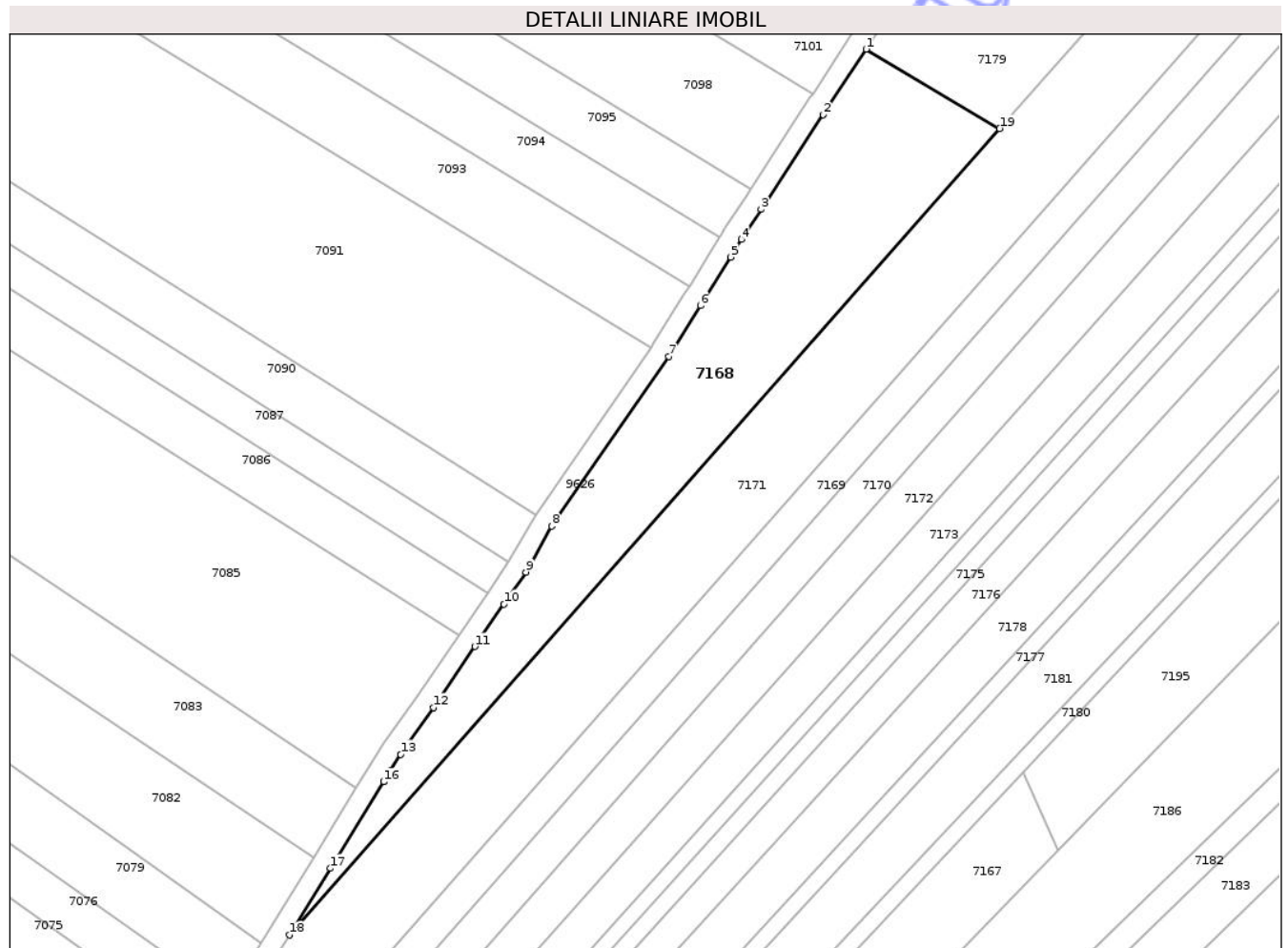
Inscrieri privind dezmembramintele dreptului de proprietate, drepturi reale de garanție și sarcini	Referințe
NU SUNT	

Anexa Nr. 1 La Partea I

Teren

Nr cadastral	Suprafața (mp)*	Observații / Referințe
	3.333	

* Suprafața este determinată în planul de proiecție Stereo 70.



Date referitoare la teren

Crt	Categorie folosință	Intra vilan	Suprafața (mp)	Tarla	Parcelă	Nr. topo	Observații / Referințe
1	arabil	NU	3.333	43	382/1	-	

Lungime Segmente

1) Valorile lungimilor segmentelor sunt obținute din proiecție în plan.

Punct început	X / Y	Punct sfârșit	X / Y	Lungime segment (** (m)
1	620.952,811 629.752,892	2	620.944,239 629.739,812	15.639
2	620.944,239 629.739,812	3	620.931,813 629.720,854	22.667
3	620.931,813 629.720,854	4	620.927,885 629.714,859	7.167
4	620.927,885 629.714,859	5	620.925,693 629.711,334	4.151
5	620.925,693 629.711,334	6	620.919,648 629.701,611	11.449

Punct început	X / Y	Punct sfârșit	X / Y	Lungime segment (** (m)
6	620.919,648 629.701,611	7	620.913,338 629.691,462	11.951
7	620.913,338 629.691,462	8	620.889,895 629.657,545	41.23
8	620.889,895 629.657,545	9	620.884,704 629.648,349	10.56
9	620.884,704 629.648,349	10	620.880,334 629.641,957	7.743
10	620.880,334 629.641,957	11	620.874,526 629.633,46	10.292
11	620.874,526 629.633,46	12	620.866,187 629.621,262	14.776
12	620.866,187 629.621,262	13	620.859,653 629.611,914	11.405
13	620.859,653 629.611,914	14	620.857,711 629.608,774	3.692
14	620.857,711 629.608,774	15	620.856,218 629.606,452	2.761
15	620.856,218 629.606,452	16	620.856,254 629.606,428	0.042
16	620.856,254 629.606,428	17	620.845,591 629.589,128	20.322
17	620.845,591 629.589,128	18	620.837,376 629.575,796	15.66
18	620.837,376 629.575,796	19	620.979,567 629.737,028	214.974
19	620.979,567 629.737,028	1	620.952,811 629.752,892	31.105

** Lungimile segmentelor sunt determinate în planul de proiecție Stereo 70 și sunt rotunjite la 1 milimetru.

*** Distanța dintre puncte este formată din segmente cumulate ce sunt mai mici decât valoarea 1 milimetru.

**DATE DESPRE IMOBILUL NR. 7169**

Oficiul de Cadastru și Publicitate Imobiliară NEAMȚ
Biroul de Cadastru și Publicitate Imobiliară Targu-Neamt

A. Partea I. Descrierea imobilului

TEREN Extravilan

Adresa: Jud. Neamt

Nr. Crt	Nr cadastral Nr. topografic	Suprafața* (mp)	Observații / Referințe
A1		3.000	Sector cadastral:101 Teren neimprejmuit;

B. Partea II. Proprietari și acte

Inscrieri privitoare la dreptul de proprietate și alte drepturi reale	Referințe
/	
Act Administrativ nr. 43/202, din 17/09/1998 emis de CJPSDPAT NEAMȚ;	
B1	A1
Intabulare, drept de PROPRIETATE, dobandit prin Reconstituire, cota actuala 1/1	
1) RUSANU GH VASILE, LIPSĂ CNP	

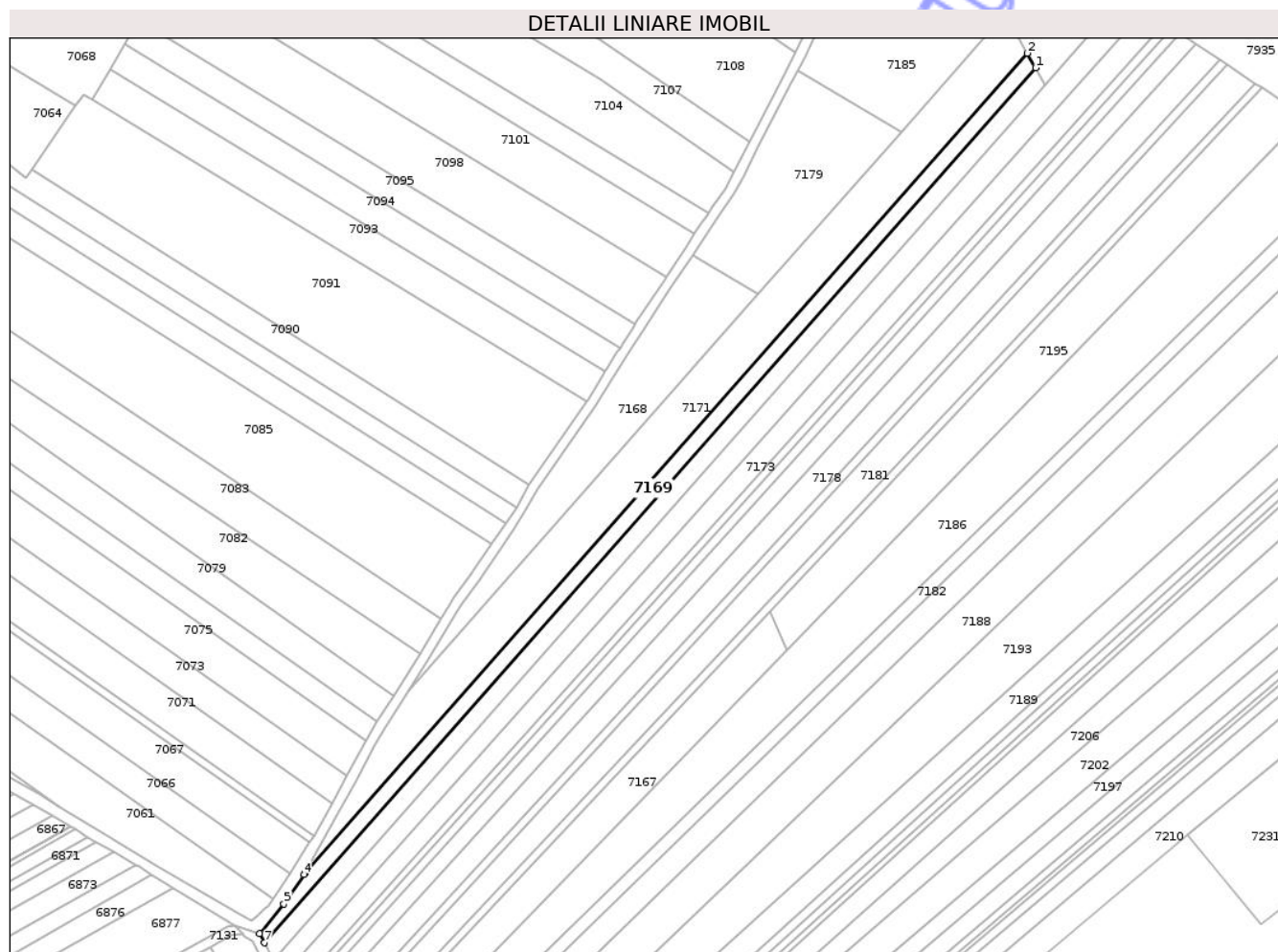
C. Partea III. SARCINI .

Inscrieri privind dezmembramintele dreptului de proprietate, drepturi reale de garanție și sarcini	Referințe
NU SUNT	

Teren

Nr cadastral	Suprafața (mp)*	Observații / Referințe
	3.000	

* Suprafața este determinată în planul de proiecție Stereo 70.



Date referitoare la teren

Crt	Categorie folosință	Intra vilan	Suprafața (mp)	Tarla	Parcelă	Nr. topo	Observații / Referințe
1	arabil	NU	3.000	43	382/3	-	

Lungime Segmente

1) Valorile lungimilor segmentelor sunt obținute din proiecție în plan.

Punct început	X / Y	Punct sfârșit	X / Y	Lungime segment (** (m)
1	621.092,05 629.828,782	2	621.088,689 629.834,719	6.823
2	621.088,689 629.834,719	3	620.795,53 629.502,304	443.217
3	620.795,53 629.502,304	4	620.795,164 629.501,654	0.747
4	620.795,164 629.501,654	5	620.787,029 629.489,674	14.481
5	620.787,029 629.489,674	6	620.777,266 629.477,715	15.438

Punct început	X / Y	Punct sfârșit	X / Y	Lungime segment (** (m)
6	620.777,266 629.477,715	7	620.779,148 629.473,98	4.182
7	620.779,148 629.473,98	1	621.092,05 629.828,782	473.067

** Lungimile segmentelor sunt determinate în planul de proiecție Stereo 70 și sunt rotunjite la 1 milimetru.

*** Distanța dintre puncte este formată din segmente cumulate ce sunt mai mici decât valoarea 1 milimetru.

Neutilizabil în Circuitul Civil

**DATE DESPRE IMOBILUL NR. 7170**

Oficiul de Cadastru și Publicitate Imobiliară NEAMT
Biroul de Cadastru și Publicitate Imobiliară Targu-Neamt

A. Partea I. Descrierea imobilului

TEREN Extravilan

Adresa: Jud. Neamt

Nr. Crt	Nr cadastral Nr. topografic	Suprafața* (mp)	Observații / Referințe
A1	52357	3.500	Sector cadastral:101 Teren neimprejmuit;

B. Partea II. Proprietari și acte

Inscrieri privitoare la dreptul de proprietate și alte drepturi reale	Referințe
29894 / 15/09/2025	
Act Notarial nr. Contract de vanzare aut. nr. 1338, din 12/09/2025 emis de Bloju Veronica;	
B3	A1
Intabulare, drept de PROPRIETATE- cu titlu de drept de cumpărare, dobandit prin Conventie, cota actuala 1/1	
1) RÎPANU ELENA, cetățean român - bun propriu	

C. Partea III. SARCINI .

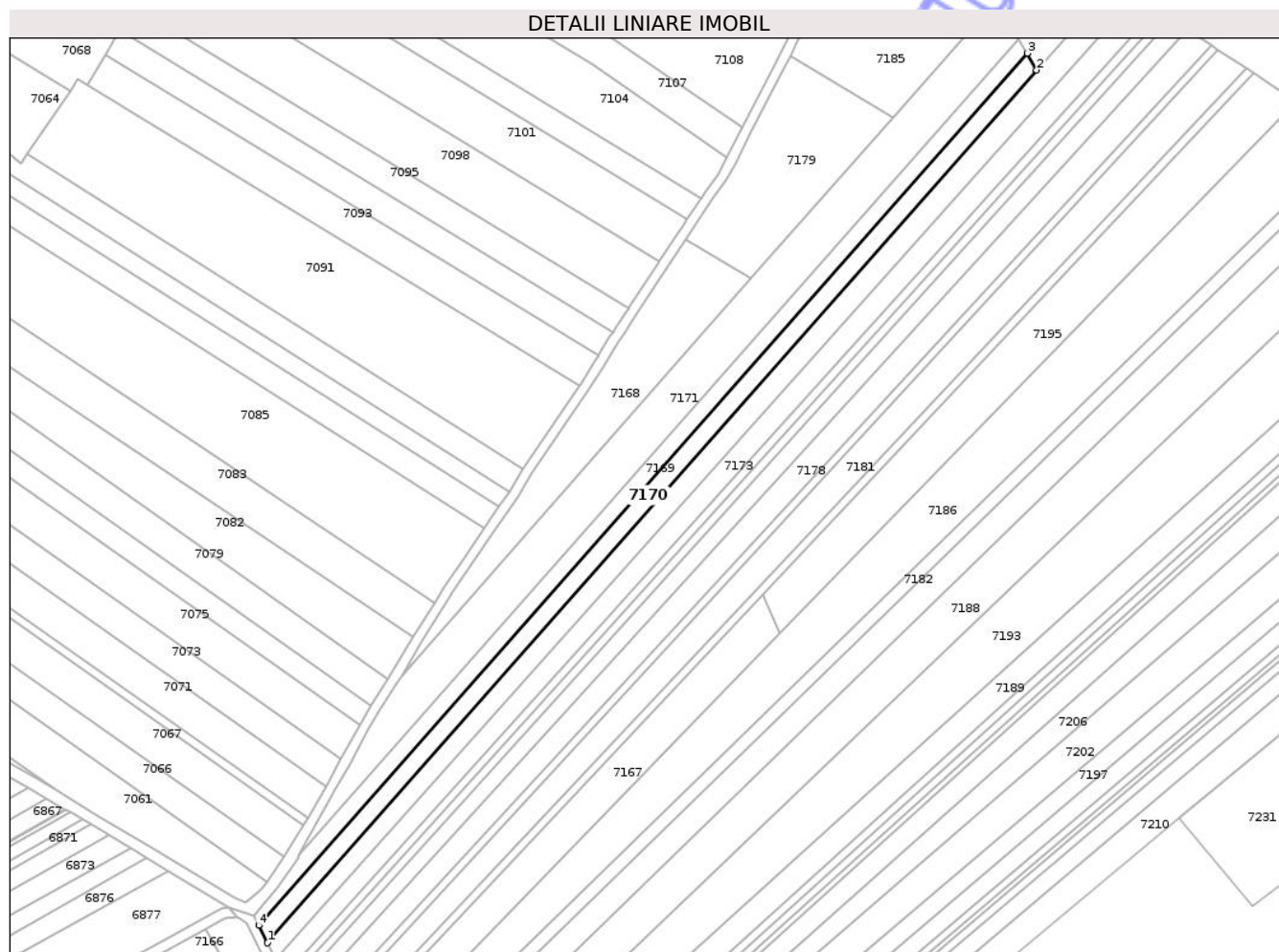
Inscrieri privind dezmembramintele dreptului de proprietate, drepturi reale de garanție și sarcini	Referințe
NU SUNT	

Anexa Nr. 1 La Partea I

Teren

Nr cadastral	Suprafața (mp)*	Observații / Referințe
52357	3.500	

* Suprafața este determinată în planul de proiecție Stereo 70.



Date referitoare la teren

Crt	Categorie folosință	Intra vilan	Suprafața (mp)	Tarla	Parcelă	Nr. topo	Observații / Referințe
1	arabil	NU	3.500	43	382/4	-	

Lungime Segmente

1) Valorile lungimilor segmentelor sunt obținute din proiecție în plan.

Punct început	X / Y	Punct sfârșit	X / Y	Lungime segment (** (m)
1	620.782,732 629.466,863	2	621.095,905 629.821,972	473.476
2	621.095,905 629.821,972	3	621.092,05 629.828,782	7.825
3	621.092,05 629.828,782	4	620.779,148 629.473,98	473.067
4	620.779,148 629.473,98	1	620.782,732 629.466,863	7.968

** Lungimile segmentelor sunt determinate în planul de proiecție Stereo 70 și sunt rotunjite la 1 milimetru.

*** Distanţa dintre puncte este formată din segmente cumulate ce sunt mai mici decât valoarea 1 milimetru.

Neutilizabil în Circuitul
Civil

**DATE DESPRE IMOBILUL NR. 7225**

Oficiul de Cadastru și Publicitate Imobiliară NEAMȚ
Biroul de Cadastru și Publicitate Imobiliară Targu-Neamt

A. Partea I. Descrierea imobilului

TEREN Extravilan

Adresa: Jud. Neamt

Nr. Crt	Nr cadastral Nr. topografic	Suprafața* (mp)	Observații / Referințe
A1		6.300	Sector cadastral:101 Teren neimprejmuit;

B. Partea II. Proprietari și acte

Inscrieri privitoare la dreptul de proprietate și alte drepturi reale	Referințe
/	
Act Administrativ nr. 43/668, din 29/09/1997 emis de CJPSDPAT NEAMȚ;	
B1	A1
Intabulare, drept de PROPRIETATE, dobandit prin Reconstituire, cota actuala 1/1	
1) ALEXANDROAIA V ION, LIPSĂ CNP	

C. Partea III. SARCINI .

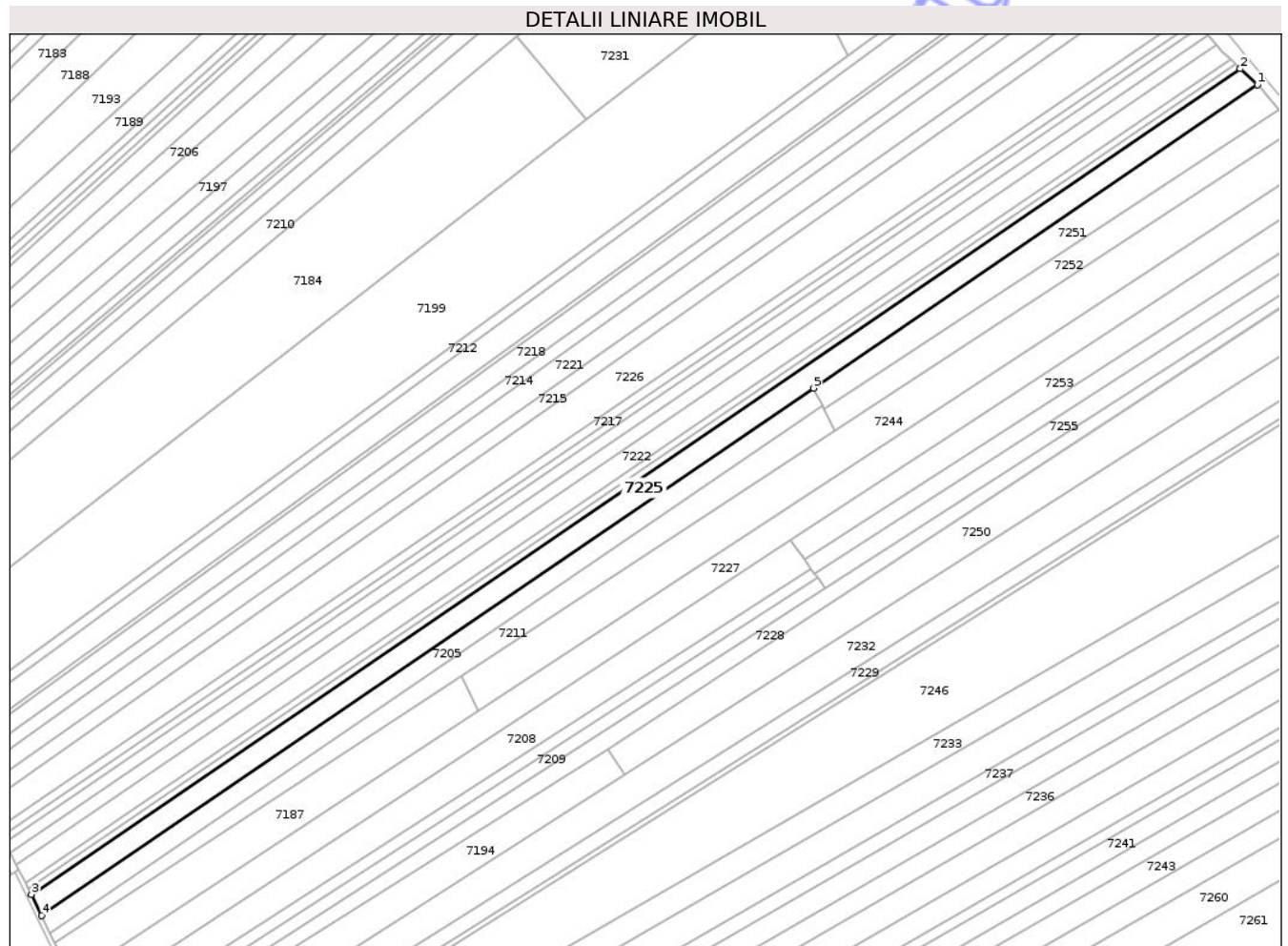
Inscrieri privind dezmembramintele dreptului de proprietate, drepturi reale de garanție și sarcini	Referințe
NU SUNT	

Anexa Nr. 1 La Partea I

Teren

Nr cadastral	Suprafața (mp)*	Observații / Referințe
	6.300	

* Suprafața este determinată în planul de proiecție Stereo 70.



Date referitoare la teren

Crt	Categorie folosință	Intravilan	Suprafața (mp)	Tarla	Parcelă	Nr. topo	Observații / Referințe
1	arabil	NU	6.300	43	382/47	-	

Lungime Segmente

1) Valorile lungimilor segmentelor sunt obținute din proiecție în plan.

Punct început	X / Y	Punct sfârșit	X / Y	Lungime segment (** (m)
1	621.473,875 629.496,654	2	621.466,406 629.503,581	10.187
2	621.466,406 629.503,581	3	620.943,865 629.147,164	632.52
3	620.943,865 629.147,164	4	620.948,293 629.138,163	10.031
4	620.948,293 629.138,163	5	621.281,964 629.365,755	403.899
5	621.281,964 629.365,755	1	621.473,875 629.496,654	232.303

** Lungimile segmentelor sunt determinate în planul de proiecție Stereo 70 și sunt rotunjite la 1 milimetru.

*** Distanța dintre puncte este formată din segmente cumulate ce sunt mai mici decât valoarea 1 milimetru.

Neutilizabil în Circuitul
Civil

**DATE DESPRE IMOBILUL NR. 7184**

Oficiul de Cadastru și Publicitate Imobiliară NEAMȚ
 Biroul de Cadastru și Publicitate Imobiliară Targu-Neamt

A. Partea I. Descrierea imobilului

TEREN Extravilan

Adresa: Jud. Neamt

Nr. Crt	Nr cadastral Nr. topografic	Suprafața* (mp)	Observații / Referințe
A1		15.000	Sector cadastral:101 Teren neimprejmuit;

B. Partea II. Proprietari și acte

Inscrieri privitoare la dreptul de proprietate și alte drepturi reale	Referințe
/	
Act Administrativ nr. 43/103, din 30/11/1995 emis de CJPSDPAT NEAMȚ;	
B1	A1
Intabulare, drept de PROPRIETATE, dobandit prin Reconstituire, cota actuala 1/1	
1) HOGAȘ I GHEORGHE, LIPSĂ CNP	

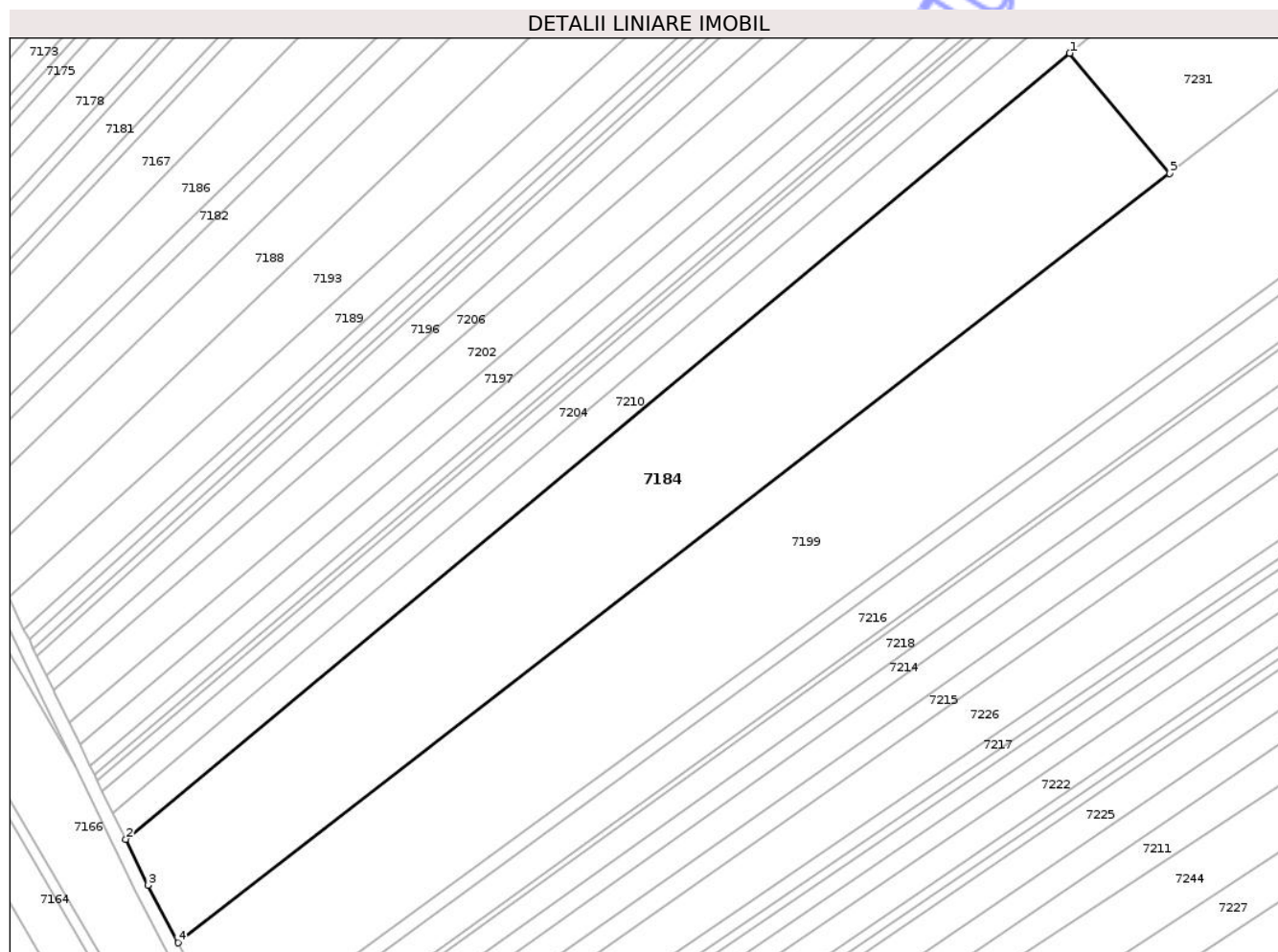
C. Partea III. SARCINI .

Inscrieri privind dezmembramintele dreptului de proprietate, drepturi reale de garanție și sarcini	Referințe
NU SUNT	

Teren

Nr cadastral	Suprafața (mp)*	Observații / Referințe
	15.000	

* Suprafața este determinată în planul de proiecție Stereo 70.



Date referitoare la teren

Crt	Categorie folosință	Intra vilan	Suprafața (mp)	Tarla	Parcelă	Nr. topo	Observații / Referințe
1	arabil	NU	15.000	43	382/48	-	

Lungime Segmente

1) Valorile lungimilor segmentelor sunt obținute din proiecție în plan.

Punct început	X / Y	Punct sfârșit	X / Y	Lungime segment (** (m)
1	621.153,848 629.517,57	2	620.871,169 629.282,404	367.71
2	620.871,169 629.282,404	3	620.877,86 629.268,671	15.276
3	620.877,86 629.268,671	4	620.886,785 629.251,42	19.423
4	620.886,785 629.251,42	5	621.183,733 629.481,594	375.71
5	621.183,733 629.481,594	1	621.153,848 629.517,57	46.769

** Lungimile segmentelor sunt determinate în planul de proiecție Stereo 70 și sunt rotunjite la 1 milimetru.

*** Distanța dintre puncte este formată din segmente cumulate ce sunt mai mici decât valoarea 1 milimetru.

Neutilizabil în Circuitul
Civil

**DATE DESPRE IMOBILUL NR. 7164**

Oficiul de Cadastru și Publicitate Imobiliară NEAMT
 Biroul de Cadastru și Publicitate Imobiliară Targu-Neamt

A. Partea I. Descrierea imobilului

TEREN Extravilan

Adresa: Jud. Neamt

Nr. Crt	Nr cadastral Nr. topografic	Suprafața* (mp)	Observații / Referințe
A1		4.500	Sector cadastral:101 Teren neimprejmuit;

B. Partea II. Proprietari și acte

Inscrieri privitoare la dreptul de proprietate și alte drepturi reale	Referințe
/	
Hotarare Judecatoreasca nr. SC NR.38, din 12/01/1996 emis de JUDECĂTORIA TÂRGU NEAMȚ;	
B1	Intabulare, drept de PROPRIETATE, dobandit prin Hotarare Judecatoreasca, cota actuala 1/1
	1) GHERASIM I NECULAI
	2) IRIMIOAIA MIRCEA, LIPSĂ CNP

C. Partea III. SARCINI .

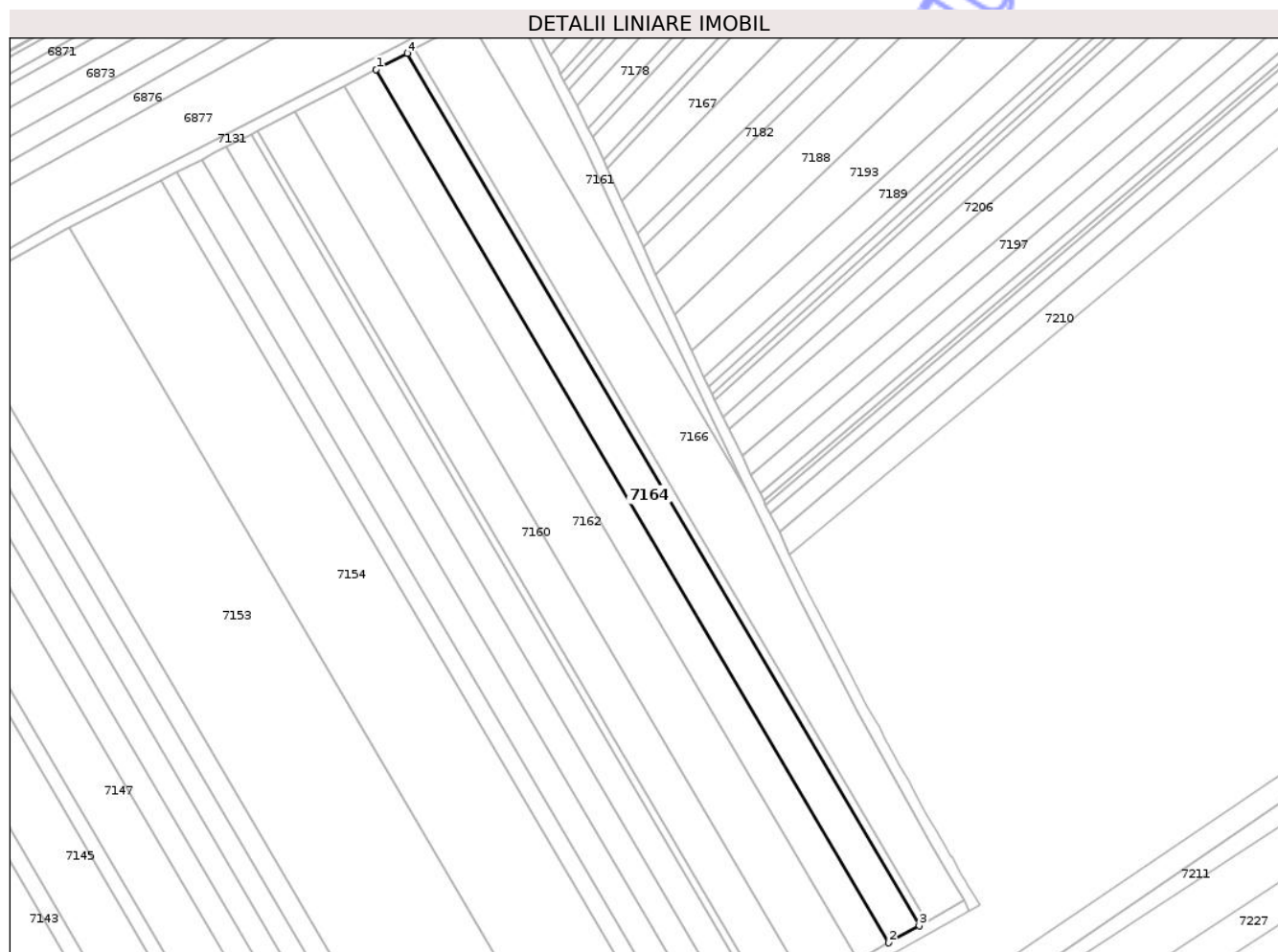
Inscrieri privind dezmembramintele dreptului de proprietate, drepturi reale de garanție și sarcini	Referințe
NU SUNT	

Anexa Nr. 1 La Partea I

Teren

Nr cadastral	Suprafața (mp)*	Observații / Referințe
	4.500	

* Suprafața este determinată în planul de proiecție Stereo 70.



Date referitoare la teren

Crt	Categorie folosință	Intra vilan	Suprafața (mp)	Tarla	Parcelă	Nr. topo	Observații / Referințe
1	arabil	NU	4.500	44	383	-	

Lungime Segmente

1) Valorile lungimilor segmentelor sunt obținute din proiecție în plan.

Punct început	X / Y	Punct sfârșit	X / Y	Lungime segment (** (m)
1	620.724,078 629.454,641	2	620.906,205 629.144,556	359.615
2	620.906,205 629.144,556	3	620.917,135 629.150,668	12.523
3	620.917,135 629.150,668	4	620.735,214 629.460,403	359.209
4	620.735,214 629.460,403	1	620.724,078 629.454,641	12.538

** Lungimile segmentelor sunt determinate în planul de proiecție Stereo 70 și sunt rotunjite la 1 milimetru.

*** Distanța dintre puncte este formată din segmente cumulate ce sunt mai mici decât valoarea 1 milimetru.

Neutilizabil în Circuitul
Civil

**DATE DESPRE IMOBILUL NR. 7166**

Oficiul de Cadastru și Publicitate Imobiliară NEAMT
 Biroul de Cadastru și Publicitate Imobiliară Targu-Neamt

A. Partea I. Descrierea imobilului

TEREN Extravilan

Adresa: Jud. Neamt

Nr. Crt	Nr cadastral Nr. topografic	Suprafața* (mp)	Observații / Referințe
A1		7.200	Sector cadastral:101 Teren neimprejmuit;

B. Partea II. Proprietari și acte

Inscrieri privitoare la dreptul de proprietate și alte drepturi reale	Referințe
/	
Act Administrativ nr. 43/64, din 10/03/1997 emis de CJPSDPAT NEAMȚ;	
B1	A1
Intabulare, drept de PROPRIETATE, dobandit prin Reconstituire, cota actuala 1/1 1) CIOCOIU N PETRU, LIPSĂ CNP	

C. Partea III. SARCINI .

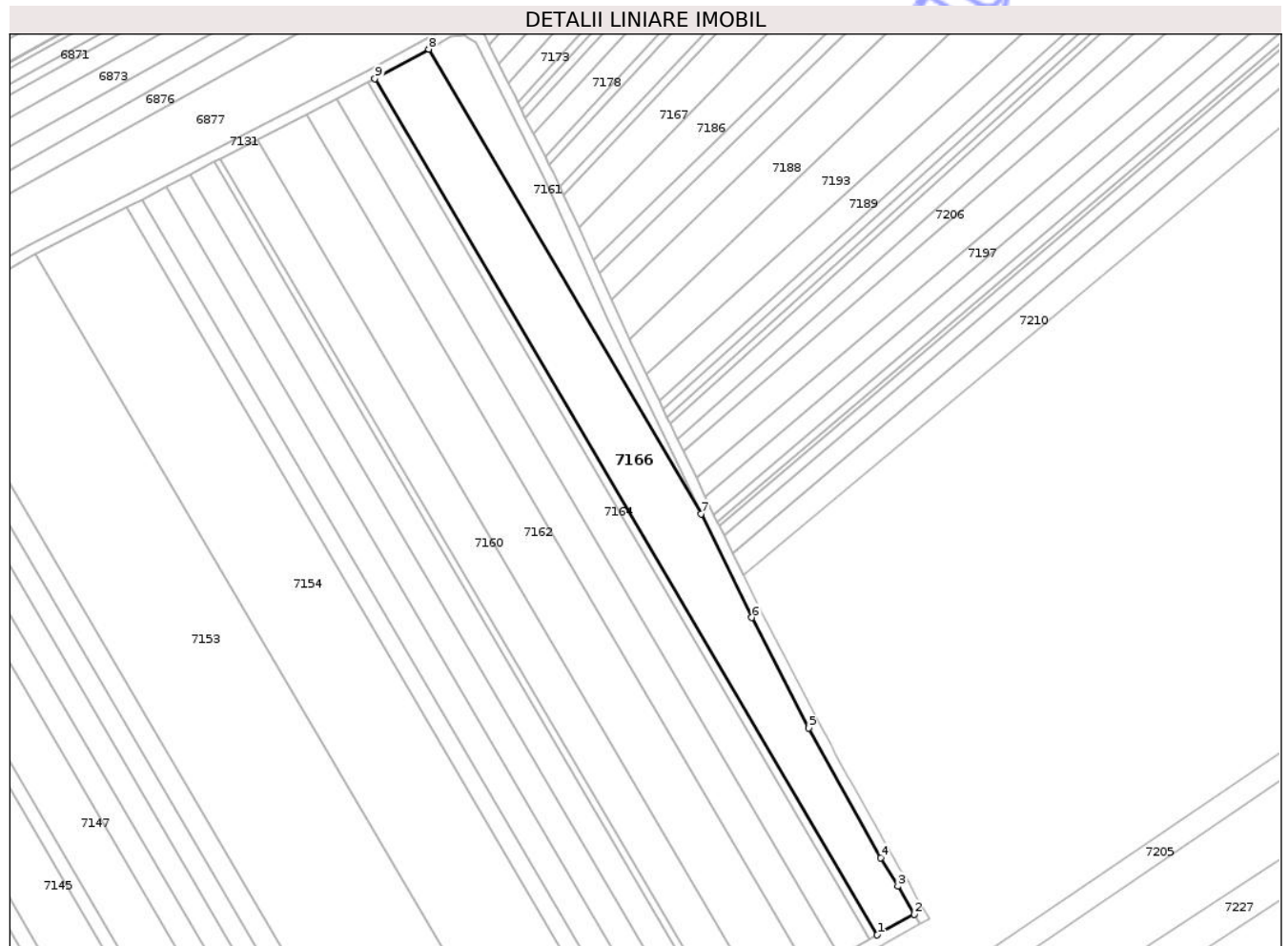
Inscrieri privind dezmembramintele dreptului de proprietate, drepturi reale de garanție și sarcini	Referințe
NU SUNT	

Anexa Nr. 1 La Partea I

Teren

Nr cadastral	Suprafața (mp)*	Observații / Referințe
	7.200	

* Suprafața este determinată în planul de proiecție Stereo 70.



Date referitoare la teren

Crt	Categorie folosință	Intra vilan	Suprafața (mp)	Tarla	Parcelă	Nr. topo	Observații / Referințe
1	arabil	NU	7.200	44	383/40	-	

Lungime Segmente

1) Valorile lungimilor segmentelor sunt obținute din proiecție în plan.

Punct început	X / Y	Punct sfârșit	X / Y	Lungime segment (** (m)
1	620.919,709 629.152,107	2	620.933,029 629.159,555	15.26
2	620.933,029 629.159,555	3	620.927,159 629.169,759	11.771
3	620.927,159 629.169,759	4	620.920,986 629.180,049	12.0
4	620.920,986 629.180,049	5	620.894,962 629.226,908	53.6
5	620.894,962 629.226,908	6	620.874,286 629.266,876	45.0

Punct început	X / Y	Punct sfârșit	X / Y	Lungime segment (** (m)
6	620.874,286 629.266,876	7	620.855,992 629.304,418	41.762
7	620.855,992 629.304,418	8	620.757,314 629.472,426	194.844
8	620.757,314 629.472,426	9	620.737,83 629.461,771	22.207
9	620.737,83 629.461,771	1	620.919,709 629.152,107	359.126

** Lungimile segmentelor sunt determinate în planul de proiecție Stereo 70 și sunt rotunjite la 1 milimetru.

*** Distanța dintre puncte este formată din segmente cumulate ce sunt mai mici decât valoarea 1 milimetru.

Neutilizabil în Circuitul Civil

**DATE DESPRE IMOBILUL NR. 7167**

Oficiul de Cadastru și Publicitate Imobiliară NEAMT
Biroul de Cadastru și Publicitate Imobiliară Targu-Neamt

A. Partea I. Descrierea imobilului

TEREN Extravilan

Adresa: Jud. Neamt, PUNCTUL "HLEI MARE"

Nr. Crt	Nr cadastral Nr. topografic	Suprafața* (mp)	Observații / Referințe
A1	50576	3.600	Sector cadastral:101 Teren neimprejmuit;

B. Partea II. Proprietari și acte

Inscrieri privitoare la dreptul de proprietate și alte drepturi reale		Referințe
13152 / 30/04/2015		
Act Notarial nr. 738 - contract de vanzare cumparare, din 30/04/2015 emis de David Radu Constantin;		
B4	Intabulare, drept de PROPRIETATE, dobandit prin Conventie, cota actuala 1/1	A1
	1) ANCUȚA VASILE 2) ANCUȚA VALERICA, - soti	

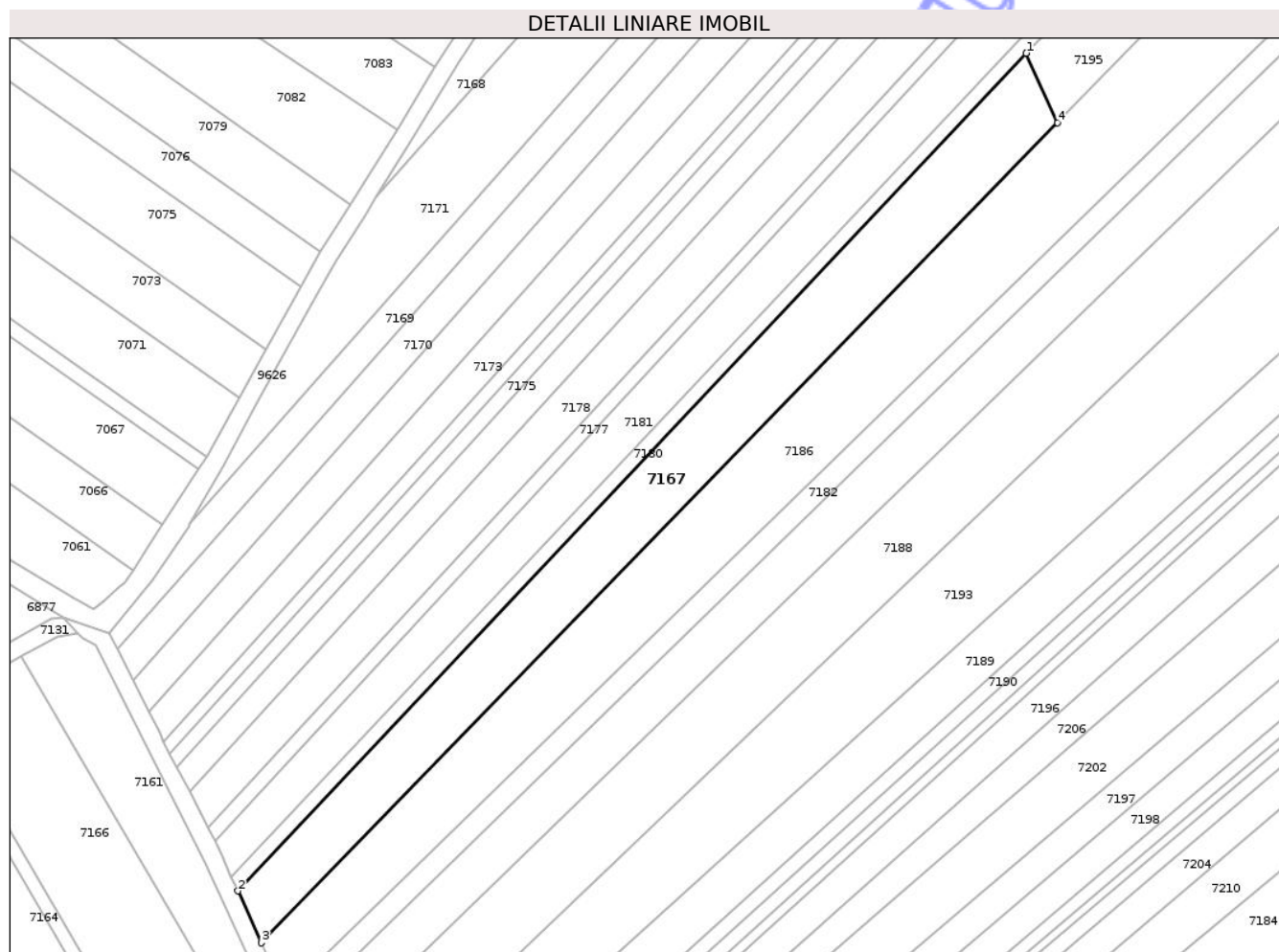
C. Partea III. SARCINI .

Inscrieri privind dezmembramintele dreptului de proprietate, drepturi reale de garanție și sarcini	Referințe
NU SUNT	

Teren

Nr cadastral	Suprafața (mp)*	Observații / Referințe
50576	3.600	

* Suprafața este determinată în planul de proiecție Stereo 70.



Date referitoare la teren

Crt	Categorie folosință	Intra vilan	Suprafața (mp)	Tarla	Parcelă	Nr. topo	Observații / Referințe
1	arabil	NU	3.600	43	382/12	-	

Lungime Segmente

1) Valorile lungimilor segmentelor sunt obținute din proiecție în plan.

Punct început	X / Y	Punct sfârșit	X / Y	Lungime segment (** (m)
1	620.984,216 629.608,428	2	620.806,282 629.419,479	259.541
2	620.806,282 629.419,479	3	620.811,57 629.407,772	12.846
3	620.811,57 629.407,772	4	620.991,28 629.592,786	257.927
4	620.991,28 629.592,786	1	620.984,216 629.608,428	17.162

** Lungimile segmentelor sunt determinate în planul de proiecție Stereo 70 și sunt rotunjite la 1 milimetru.

*** Distanța dintre puncte este formată din segmente cumulate ce sunt mai mici decât valoarea 1 milimetru.

Neutilizabil în Circuitul
Civil

**DATE DESPRE IMOBILUL NR. 7226**

Oficiul de Cadastru și Publicitate Imobiliară NEAMȚ
 Biroul de Cadastru și Publicitate Imobiliară Targu-Neamt

A. Partea I. Descrierea imobilului

TEREN Extravilan

Adresa: Jud. Neamt

Nr. Crt	Nr cadastral Nr. topografic	Suprafața* (mp)	Observații / Referințe
A1		10.000	Sector cadastral:101 Teren neimprejmuit;

B. Partea II. Proprietari și acte

Inscrieri privitoare la dreptul de proprietate și alte drepturi reale		Referințe
/		
Act Administrativ nr. 43/484, din 01/11/1996 emis de CJPSDPAT NEAMȚ;		
B1	Intabulare, drept de PROPRIETATE, dobandit prin Reconstituire, cota actuala 1/1 1) POPINCIUC MARIA, LIPSĂ CNP 2) MOVILA GHEORGHE, LIPSĂ CNP 3) MOVILA VASILE, LIPSĂ CNP 4) CONSTANTIN ELENA, LIPSĂ CNP 5) LUPU CATINCA, LIPSĂ CNP	A1

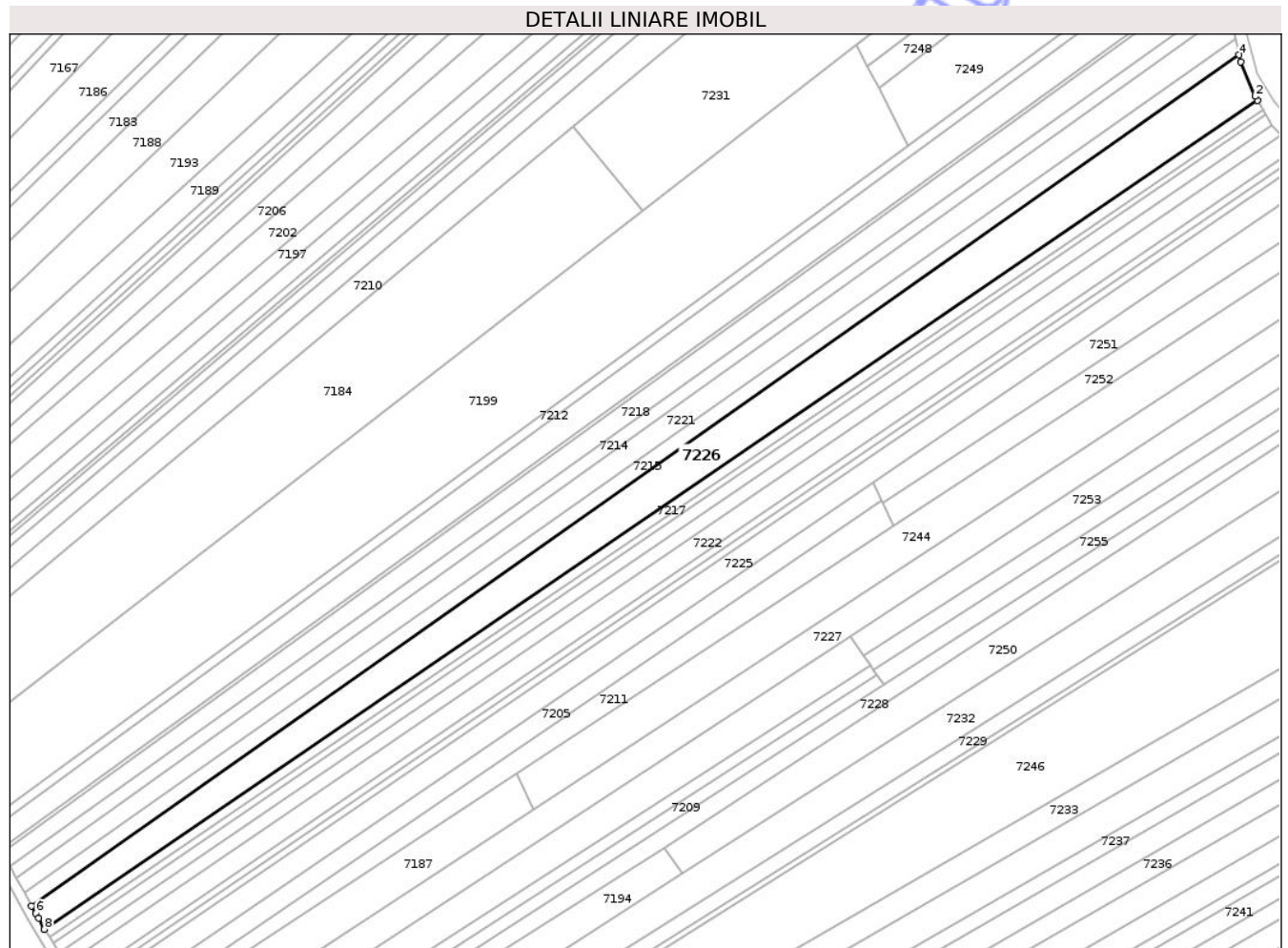
C. Partea III. SARCINI .

Inscrieri privind dezmembramintele dreptului de proprietate, drepturi reale de garanție și sarcini	Referințe
NU SUNT	

Teren

Nr cadastral	Suprafața (mp)*	Observații / Referințe
	10.000	

* Suprafața este determinată în planul de proiecție Stereo 70.



Date referitoare la teren

Crt	Categorie folosință	Intra vilan	Suprafața (mp)	Tarla	Parcelă	Nr. topo	Observații / Referințe
1	arabil	NU	10.000	43	382/39	-	

Lungime Segmente

1) Valorile lungimilor segmentelor sunt obținute din proiecție în plan.

Punct început	X / Y	Punct sfârșit	X / Y	Lungime segment (** (m)
1	621.446,205 629.528,527	2	621.445,159 629.530,286	2.047
2	621.445,159 629.530,286	3	621.439,059 629.545,052	15.976
3	621.439,059 629.545,052	4	621.438,357 629.548,013	3.043
4	621.438,357 629.548,013	5	620.922,701 629.185,198	630.504
5	620.922,701 629.185,198	6	620.924,45 629.182,049	3.602

Punct început	X / Y	Punct sfârșit	X / Y	Lungime segment (** (m)
6	620.924,45 629.182,049	7	620.925,7 629.179,966	2.429
7	620.925,7 629.179,966	8	620.928,215 629.175,214	5.376
8	620.928,215 629.175,214	1	621.446,205 629.528,527	627.013

** Lungimile segmentelor sunt determinate în planul de proiecție Stereo 70 și sunt rotunjite la 1 milimetru.

*** Distanța dintre puncte este formată din segmente cumulate ce sunt mai mici decât valoarea 1 milimetru.

Neutilizabil în Circuitul Civil

**DATE DESPRE IMOBILUL NR. 7227**

Oficiul de Cadastru și Publicitate Imobiliară NEAMT
Biroul de Cadastru și Publicitate Imobiliară Targu-Neamt

A. Partea I. Descrierea imobilului

TEREN Extravilan

Nr. CF vechi:184
Nr. cadastral vechi:217

Adresa: Jud. Neamt, pct Hleiu Mare

Nr. Crt	Nr cadastral Nr. topografic	Suprafața* (mp)	Observații / Referințe
A1	50752	8.000	Sector cadastral:101 Teren neimprejmuit;

B. Partea II. Proprietari și acte

Inscrieri privitoare la dreptul de proprietate și alte drepturi reale	Referințe
2171 / 13/09/2004	
Act Notarial nr. 2120, din 24/08/2004 emis de BNP Teodorescu Haralambie;	
B1 Intabulare, drept de PROPRIETATE, dobandit prin Conventie, cota actuala 1/1	A1
1) CIOCOIU PETREA	
2) CIOCOIU ELENA, - soti	
<i>OBSERVATII: (provenita din conversia CF 184)</i>	

C. Partea III. SARCINI .


Inscrieri privind dezmembramintele dreptului de proprietate, drepturi reale de garanție și sarcini	Referințe
NU SUNT	

Anexa Nr. 1 La Partea I

Teren

Nr cadastral	Suprafața (mp)*	Observații / Referințe
50752	8.000	

* Suprafața este determinată în planul de proiecție Stereo 70.



Date referitoare la teren

Crt	Categorie folosință	Intravilan	Suprafața (mp)	Tarla	Parcelă	Nr. topo	Observații / Referințe
1	arabil	NU	8.000	43	382/51	-	

Lungime Segmente

1) Valorile lungimilor segmentelor sunt obținute din proiecție în plan.

Punct început	X / Y	Punct sfârșit	X / Y	Lungime segment (** (m)
1	621.507,635 629.454,289	2	621.504,844 629.457,214	4.043
2	621.504,844 629.457,214	3	621.499,78 629.464,171	8.605
3	621.499,78 629.464,171	4	621.137,108 629.226,465	433.63
4	621.137,108 629.226,465	5	620.961,48 629.111,353	209.99
5	620.961,48 629.111,353	6	620.966,978 629.100,176	12.456

Punct început	X / Y	Punct sfârșit	X / Y	Lungime segment (** (m)
6	620.966,978 629.100,176	7	621.272,148 629.300,194	364.877
7	621.272,148 629.300,194	1	621.507,635 629.454,289	281.425

** Lungimile segmentelor sunt determinate în planul de proiecție Stereo 70 și sunt rotunjite la 1 milimetru.

*** Distanța dintre puncte este formată din segmente cumulate ce sunt mai mici decât valoarea 1 milimetru.

Neutilizabil în Circuitul Civil

**DATE DESPRE IMOBILUL NR. 7230**

Oficiul de Cadastru și Publicitate Imobiliară NEAMT
 Biroul de Cadastru și Publicitate Imobiliară Targu-Neamt

A. Partea I. Descrierea imobilului

TEREN Extravilan

Adresa: Jud. Neamt

Nr. Crt	Nr cadastral Nr. topografic	Suprafața* (mp)	Observații / Referințe
A1		1.600	Sector cadastral:101 Teren neimprejmuit;

B. Partea II. Proprietari și acte

Inscrieri privitoare la dreptul de proprietate și alte drepturi reale	Referințe
/	
Act Administrativ nr. 43/88, din 24/11/1997 emis de CJSPDPAT NEAMȚ;	
B1	A1
Intabulare, drept de PROPRIETATE, dobandit prin Reconstituire, cota actuala 1/1 1) GRIGORAȘ GH ȘTEFAN, LIPSĂ CNP	

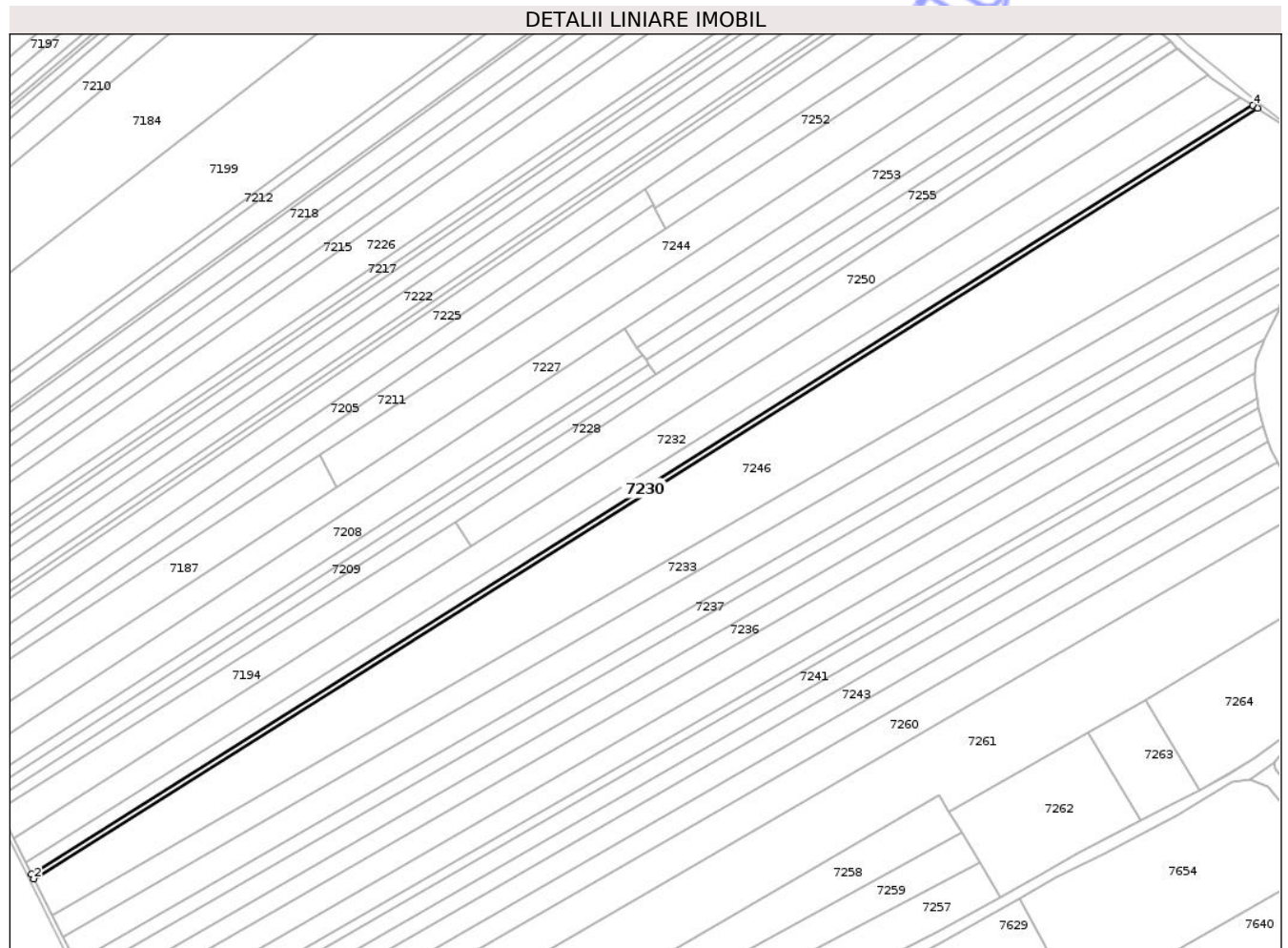
C. Partea III. SARCINI .

Inscrieri privind dezmembramintele dreptului de proprietate, drepturi reale de garanție și sarcini	Referințe
NU SUNT	

Teren

Nr cadastral	Suprafața (mp)*	Observații / Referințe
	1.600	

* Suprafața este determinată în planul de proiecție Stereo 70.



Date referitoare la teren

Crt	Categorie folosință	Intra vilan	Suprafața (mp)	Tarla	Parcelă	Nr. topo	Observații / Referințe
1	arabil	NU	1.600	43	382/60A	-	

Lungime Segmente

1) Valorile lungimilor segmentelor sunt obținute din proiecție în plan.

Punct început	X / Y	Punct sfârșit	X / Y	Lungime segment (** (m)
1	620.994,496 629.045,376	2	620.995,563 629.043,252	2.378
2	620.995,563 629.043,252	3	621.568,466 629.403,302	676.649
3	621.568,466 629.403,302	4	621.566,29 629.404,73	2.603
4	621.566,29 629.404,73	1	620.994,496 629.045,376	675.34

** Lungimile segmentelor sunt determinate în planul de proiecție Stereo 70 și sunt rotunjite la 1 milimetru.

*** Distanța dintre puncte este formată din segmente cumulate ce sunt mai mici decât valoarea 1 milimetru.

Neutilizabil în Circuitul
Civil

**DATE DESPRE IMOBILUL NR. 7233**

Oficiul de Cadastru și Publicitate Imobiliară NEAMȚ
 Biroul de Cadastru și Publicitate Imobiliară Targu-Neamt

A. Partea I. Descrierea imobilului

TEREN Extravilan

Adresa: Jud. Neamt

Nr. Crt	Nr cadastral Nr. topografic	Suprafața* (mp)	Observații / Referințe
A1		7.400	Sector cadastral:101 Teren neimprejmuit;

B. Partea II. Proprietari și acte

Inscrieri privitoare la dreptul de proprietate și alte drepturi reale	Referințe
/	
Act Administrativ nr. 43/178, din 24/11/1997 emis de CJPSDPAT NEAMȚ;	
B1	A1
Intabulare, drept de PROPRIETATE, dobandit prin Reconstituire, cota actuala 1/1 1) PASCAL V ANICA, LIPSĂ CNP	

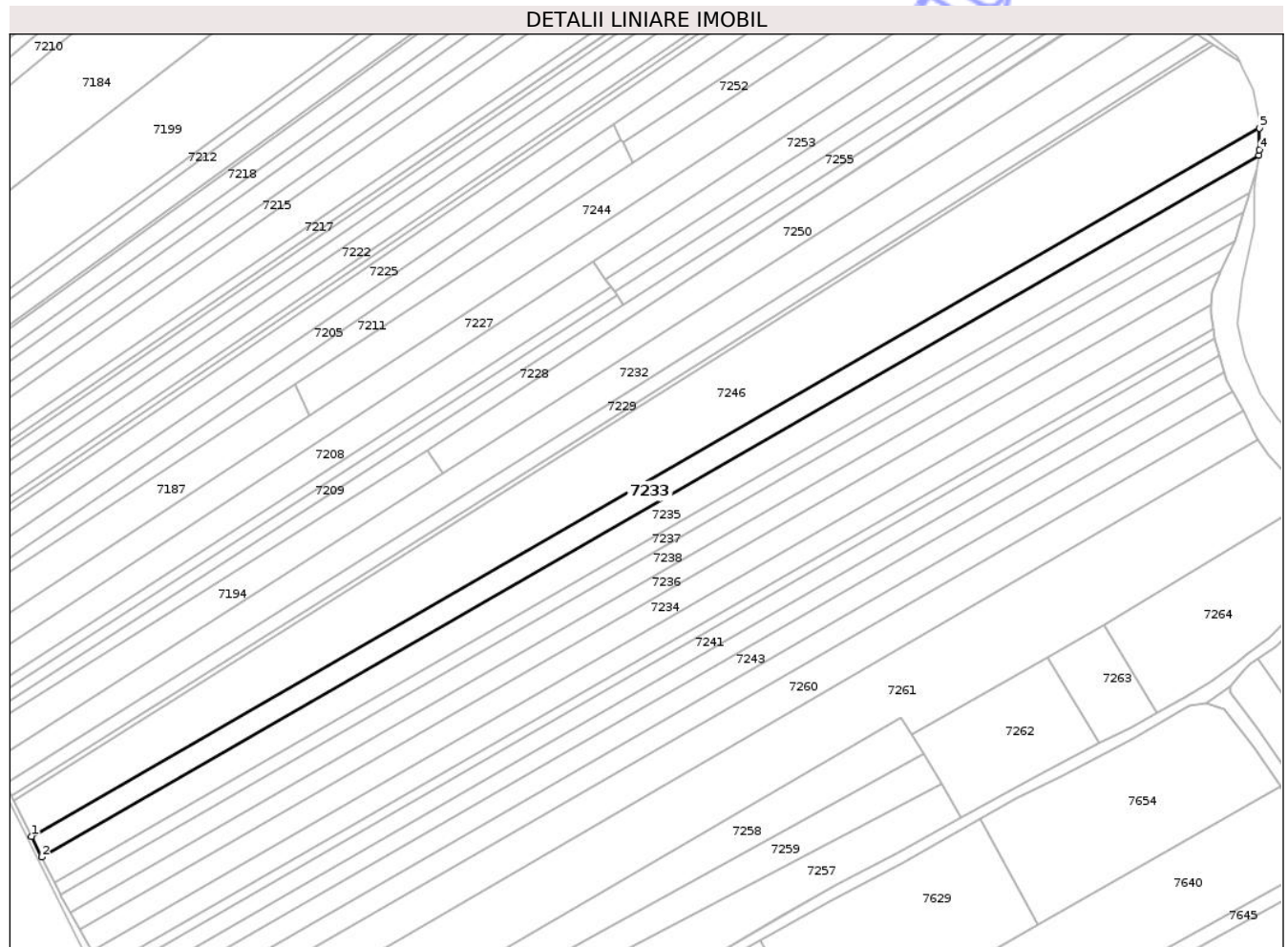
C. Partea III. SARCINI .

Inscrieri privind dezmembramintele dreptului de proprietate, drepturi reale de garanție și sarcini	Referințe
NU SUNT	

Teren

Nr cadastral	Suprafața (mp)*	Observații / Referințe
	7.400	

* Suprafața este determinată în planul de proiecție Stereo 70.



Date referitoare la teren

Crt	Categorie folosință	Intra vilan	Suprafața (mp)	Tarla	Parcelă	Nr. topo	Observații / Referințe
1	arabil	NU	7.400	43	382/62	-	

Lungime Segmente

1) Valorile lungimilor segmentelor sunt obținute din proiecție în plan.

Punct început	X / Y	Punct sfârșit	X / Y	Lungime segment (** (m)
1	621.004,191 629.025,976	2	621.009,108 629.016,129	11.007
2	621.009,108 629.016,129	3	621.589,901 629.350,792	670.313
3	621.589,901 629.350,792	4	621.590,239 629.353,278	2.509
4	621.590,239 629.353,278	5	621.590,239 629.363,668	10.39
5	621.590,239 629.363,668	1	621.004,191 629.025,976	676.379

** Lungimile segmentelor sunt determinate în planul de proiecție Stereo 70 și sunt rotunjite la 1 milimetru.

*** Distanța dintre puncte este formată din segmente cumulate ce sunt mai mici decât valoarea 1 milimetru.

Neutilizabil în Circuitul
Civil

**DATE DESPRE IMOBILUL NR. 7235**

Oficiul de Cadastru și Publicitate Imobiliară NEAMȚ
 Biroul de Cadastru și Publicitate Imobiliară Targu-Neamt

A. Partea I. Descrierea imobilului

TEREN Extravilan

Adresa: Jud. Neamt

Nr. Crt	Nr cadastral Nr. topografic	Suprafața* (mp)	Observații / Referințe
A1		9.000	Sector cadastral:101 Teren neimprejmuit;

B. Partea II. Proprietari și acte

Inscrieri privitoare la dreptul de proprietate și alte drepturi reale	Referințe
/	
Act Administrativ nr. 43/187, din 28/03/2001 emis de CJPSDPAT NEAMȚ;	
B1	A1
Intabulare, drept de PROPRIETATE, dobandit prin Reconstituire, cota actuala 1/1	
1) PADURARU V GHEORGHE, LIPSĂ CNP	

C. Partea III. SARCINI .

Inscrieri privind dezmembramintele dreptului de proprietate, drepturi reale de garanție și sarcini	Referințe
NU SUNT	

Anexa Nr. 1 La Partea I

Teren

Nr cadastral	Suprafața (mp)*	Observații / Referințe
	9.000	

* Suprafața este determinată în planul de proiecție Stereo 70.

DETALII LINIARE IMOBIL



Date referitoare la teren

Crt	Categorie folosință	Intra vilan	Suprafața (mp)	Tarla	Parcelă	Nr. topo	Observații / Referințe
1	arabil	NU	9.000	43	382/63	-	

Lungime Segmente

1) Valorile lungimilor segmentelor sunt obținute din proiecție în plan.

Punct început	X / Y	Punct sfârșit	X / Y	Lungime segment (** (m)
1	621.009,108 629.016,129	2	621.015,168 629.003,994	13.564
2	621.015,168 629.003,994	3	621.585,364 629.332,551	658.082
3	621.585,364 629.332,551	4	621.588,964 629.343,906	11.912
4	621.588,964 629.343,906	5	621.589,901 629.350,792	6.949
5	621.589,901 629.350,792	1	621.009,108 629.016,129	670.313

** Lungimile segmentelor sunt determinate în planul de proiecție Stereo 70 și sunt rotunjite la 1 milimetru.

*** Distanța dintre puncte este formată din segmente cumulate ce sunt mai mici decât valoarea 1 milimetru.

Neutilizabil în Circuitul
Civil

**DATE DESPRE IMOBILUL NR. 7237**

Oficiul de Cadastru și Publicitate Imobiliară NEAMȚ
 Biroul de Cadastru și Publicitate Imobiliară Targu-Neamt

A. Partea I. Descrierea imobilului

TEREN Extravilan

Adresa: Jud. Neamt

Nr. Crt	Nr cadastral Nr. topografic	Suprafața* (mp)	Observații / Referințe
A1		4.200	Sector cadastral:101 Teren neimprejmuit;

B. Partea II. Proprietari și acte

Inscrieri privitoare la dreptul de proprietate și alte drepturi reale	Referințe
/	
Act Administrativ nr. 43/393, din 16/10/1997 emis de CJPSDPAT NEAMȚ;	
B1	A1
Intabulare, drept de PROPRIETATE, dobandit prin Reconstituire, cota actuala 1/1	
1) AZAMFIREI N IOAN, LIPSĂ CNP 2) AZAMFIREI MARIA, LIPSĂ CNP 3) PODARU C AGRIPINA, LIPSĂ CNP 4) BOTESCU N FLOAREA, LIPSĂ CNP 5) CIOCOIU N ANICA, LIPSĂ CNP 6) GRUMAZESCU D VASILE, LIPSĂ CNP	

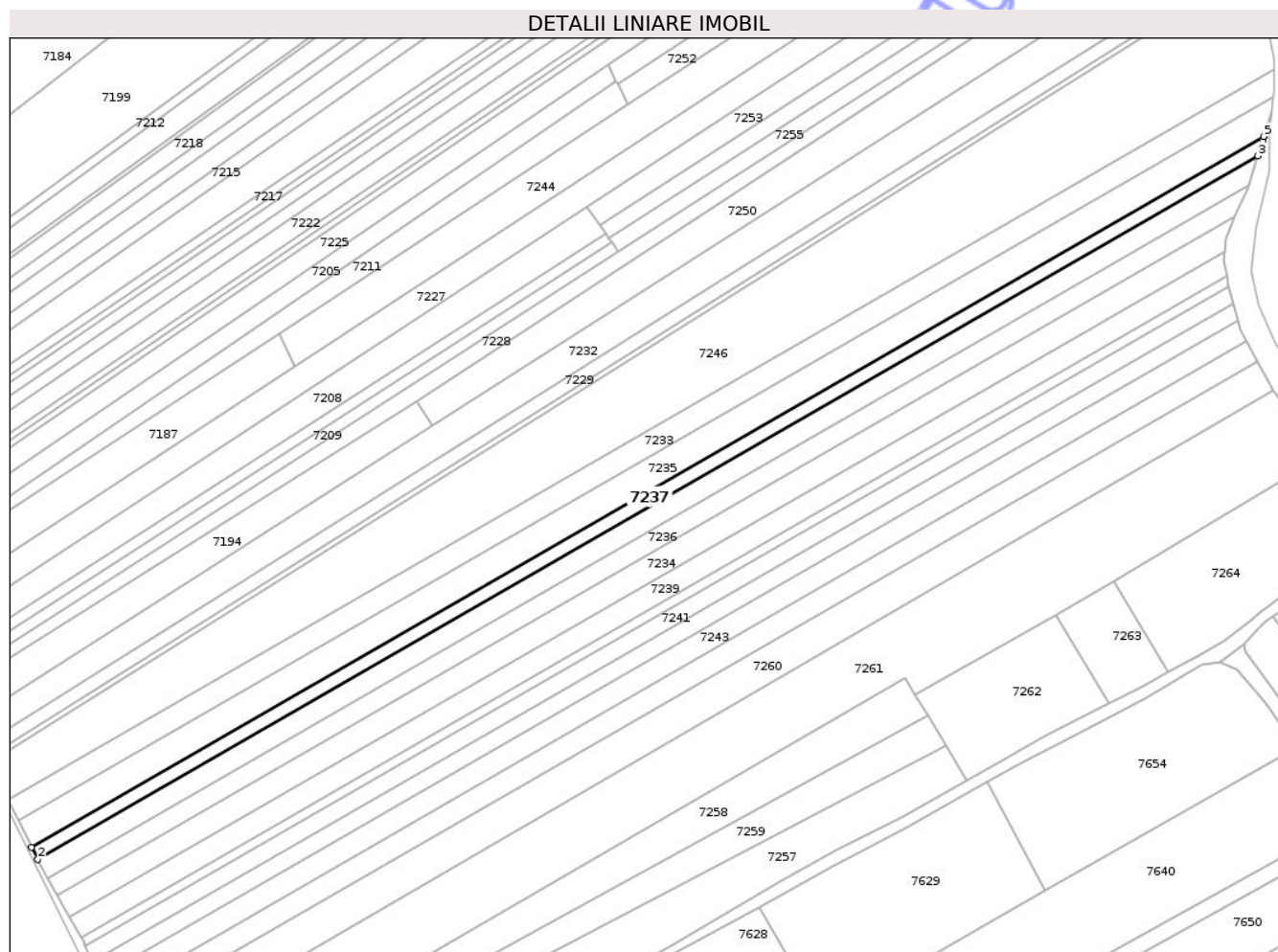
C. Partea III. SARCINI .

Inscrieri privind dezmembramintele dreptului de proprietate, drepturi reale de garanție și sarcini	Referințe
NU SUNT	

Teren

Nr cadastral	Suprafața (mp)*	Observații / Referințe
	4.200	

* Suprafața este determinată în planul de proiecție Stereo 70.



Date referitoare la teren

Crt	Categorie folosință	Intravilan	Suprafața (mp)	Tarla	Parcelă	Nr. topo	Observații / Referințe
1	arabil	NU	4.200	43	382/64	-	

Lungime Segmente

1) Valorile lungimilor segmentelor sunt obținute din proiecție în plan.

Punct început	X / Y	Punct sfârșit	X / Y	Lungime segment (** (m)
1	621.015,168 629.003,994	2	621.018,039 628.998,246	6.425
2	621.018,039 628.998,246	3	621.582,662 629.323,592	651.651
3	621.582,662 629.323,592	4	621.584,765 629.330,664	7.378
4	621.584,765 629.330,664	5	621.585,364 629.332,551	1.98
5	621.585,364 629.332,551	1	621.015,168 629.003,994	658.082

** Lungimile segmentelor sunt determinate în planul de proiecție Stereo 70 și sunt rotunjite la 1 milimetru.

*** Distanța dintre puncte este formată din segmente cumulate ce sunt mai mici decât valoarea 1 milimetru.

Neutilizabil în Circuitul
Civil

**DATE DESPRE IMOBILUL NR. 7238**

Oficiul de Cadastru și Publicitate Imobiliară NEAMT
Biroul de Cadastru și Publicitate Imobiliară Targu-Neamt

A. Partea I. Descrierea imobilului

TEREN Extravilan

Adresa: Jud. Neamt

Nr. Crt	Nr cadastral Nr. topografic	Suprafața* (mp)	Observații / Referințe
A1		6.400	Sector cadastral:101 Teren neimprejmuit;

B. Partea II. Proprietari și acte

Inscrieri privitoare la dreptul de proprietate și alte drepturi reale	Referințe
/	
Act Administrativ nr. 69/1510, din 22/07/1999 emis de CJPSDPAT NEAMȚ;	
B1	A1
Intabulare, drept de PROPRIETATE, dobandit prin Reconstituire, cota actuala 1/1 1) BOTESCU N FLOREA, LIPSĂ CNP	

C. Partea III. SARCINI .

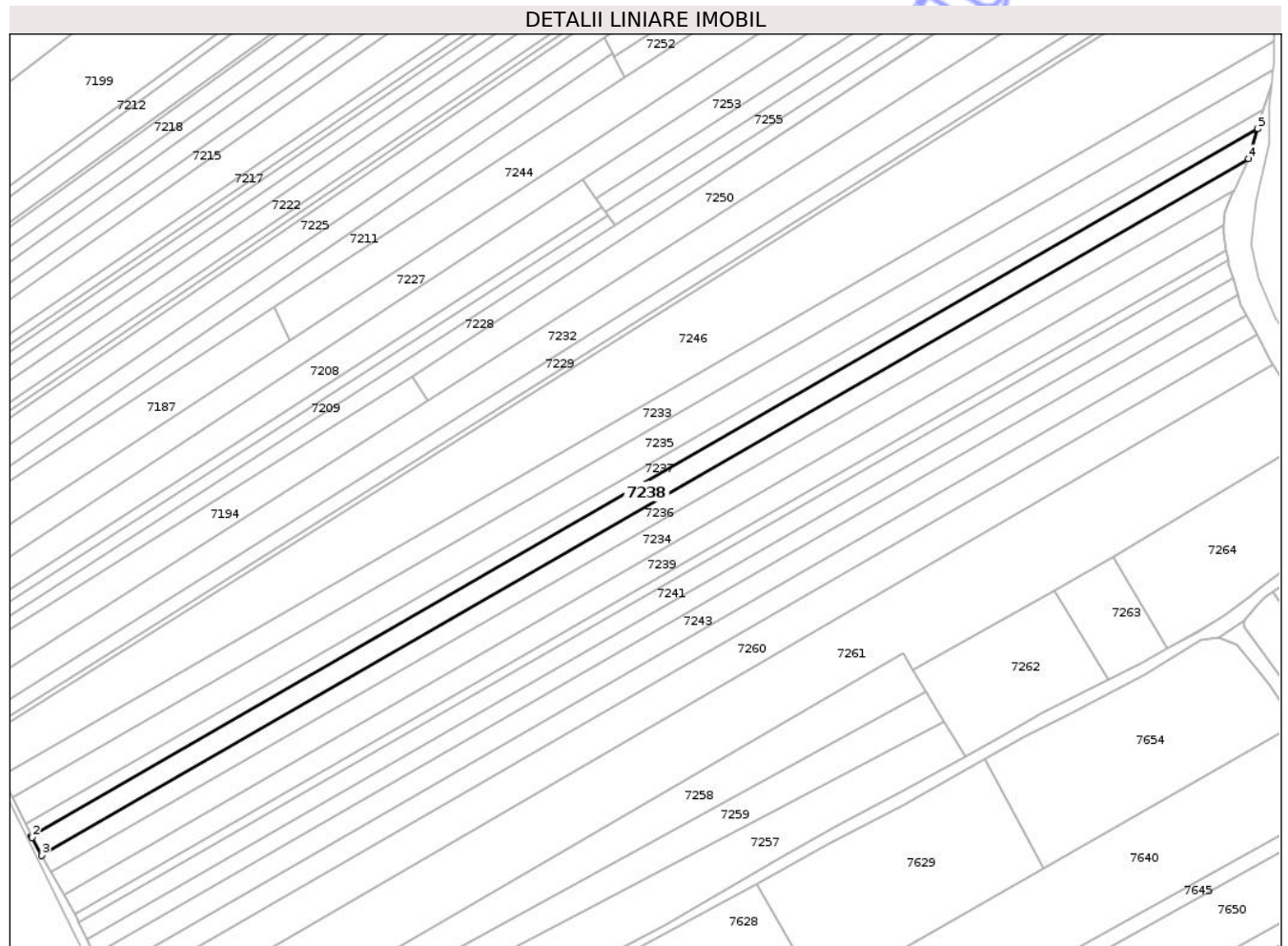
Inscrieri privind dezmembramintele dreptului de proprietate, drepturi reale de garanție și sarcini	Referințe
NU SUNT	

Anexa Nr. 1 La Partea I

Teren

Nr cadastral	Suprafața (mp)*	Observații / Referințe
	6.400	

* Suprafața este determinată în planul de proiecție Stereo 70.



Date referitoare la teren

Crt	Categorie folosință	Intra vilan	Suprafața (mp)	Tarla	Parcelă	Nr. topo	Observații / Referințe
1	arabil	NU	6.400	43	382/65	-	

Lungime Segmente

1) Valorile lungimilor segmentelor sunt obținute din proiecție în plan.

Punct început	X / Y	Punct sfârșit	X / Y	Lungime segment (** (m)
1	621.018,039 628.998,246	2	621.018,312 628.997,699	0.611
2	621.018,312 628.997,699	3	621.022,825 628.989,579	9.29
3	621.022,825 628.989,579	4	621.578,56 629.309,804	641.393
4	621.578,56 629.309,804	5	621.582,662 629.323,592	14.385
5	621.582,662 629.323,592	1	621.018,039 628.998,246	651.651

** Lungimile segmentelor sunt determinate în planul de proiecție Stereo 70 și sunt rotunjite la 1 milimetru.

*** Distanța dintre puncte este formată din segmente cumulate ce sunt mai mici decât valoarea 1 milimetru.

Neutilizabil în Circuitul
Civil

**DATE DESPRE IMOBILUL NR. 7214**

Oficiul de Cadastru și Publicitate Imobiliară NEAMȚ
 Biroul de Cadastru și Publicitate Imobiliară Targu-Neamt

A. Partea I. Descrierea imobilului

TEREN Extravilan

Adresa: Jud. Neamt

Nr. Crt	Nr cadastral Nr. topografic	Suprafața* (mp)	Observații / Referințe
A1		3.500	Sector cadastral:101 Teren neimprejmuit;

B. Partea II. Proprietari și acte

Inscrieri privitoare la dreptul de proprietate și alte drepturi reale	Referințe
/	
Act Administrativ nr. 43/135, din 17/09/1998 emis de CJPSDPAT NEAMȚ;	
B1	A1
Intabulare, drept de PROPRIETATE, dobandit prin Reconstituire, cota actuala 1/1 1) JIPA V GHEORGHE, LIPSĂ CNP	

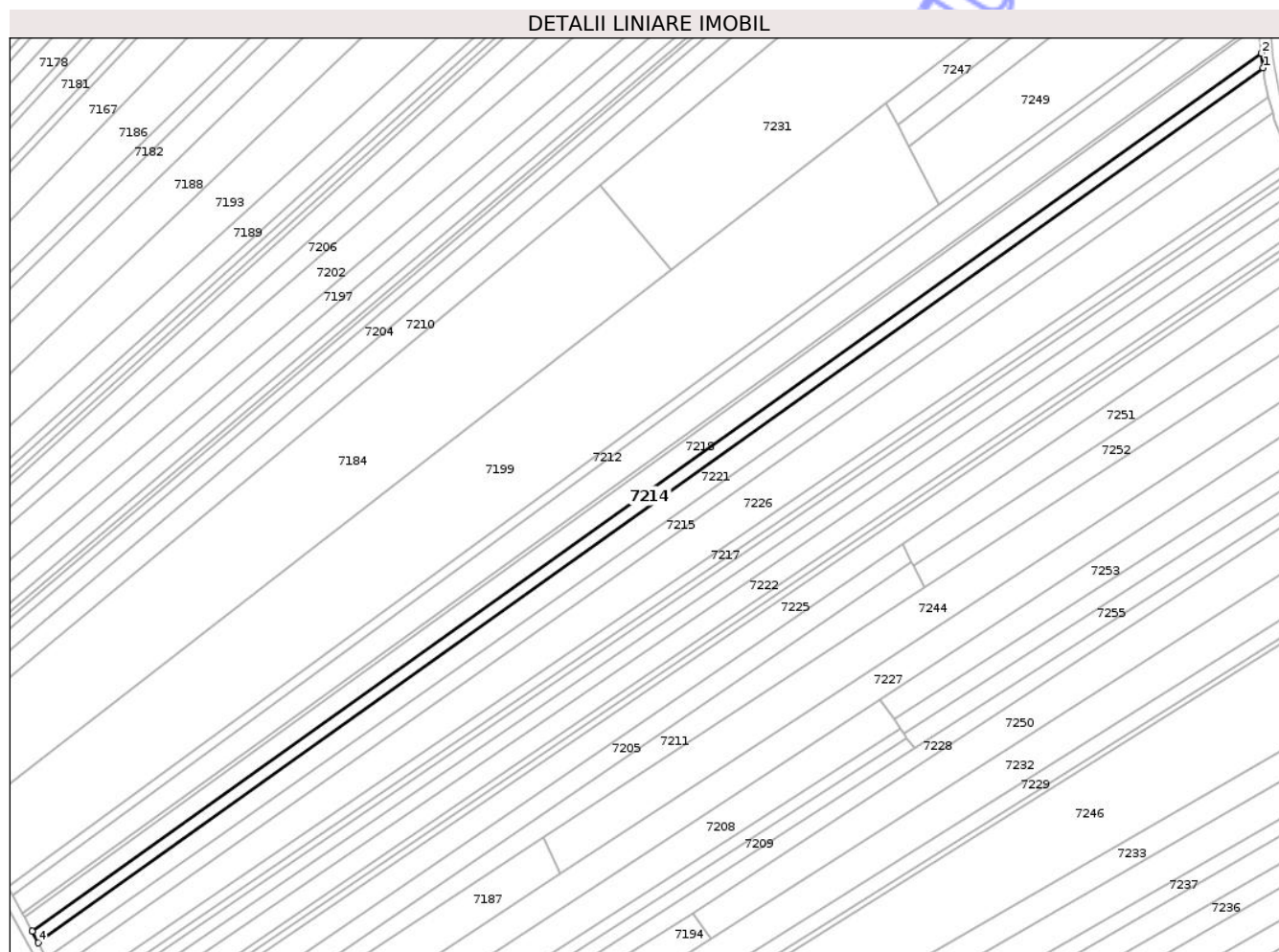
C. Partea III. SARCINI .

Inscrieri privind dezmembramintele dreptului de proprietate, drepturi reale de garanție și sarcini	Referințe
NU SUNT	

Teren

Nr cadastral	Suprafața (mp)*	Observații / Referințe
	3.500	

* Suprafața este determinată în planul de proiecție Stereo 70.



Date referitoare la teren

Crt	Categorie folosință	Intra vilan	Suprafața (mp)	Tarla	Parcelă	Nr. topo	Observații / Referințe
1	arabil	NU	3.500	43	382/37	-	

Lungime Segmente

1) Valorile lungimilor segmentelor sunt obținute din proiecție în plan.

Punct început	X / Y	Punct sfârșit	X / Y	Lungime segment (** (m)
1	621.434,395 629.567,225	2	621.433,614 629.573,407	6.231
2	621.433,614 629.573,407	3	620.913,374 629.201,993	639.216
3	620.913,374 629.201,993	4	620.916,055 629.197,166	5.521
4	620.916,055 629.197,166	1	621.434,395 629.567,225	636.883

** Lungimile segmentelor sunt determinate în planul de proiecție Stereo 70 și sunt rotunjite la 1 milimetru.

*** Distanța dintre puncte este formată din segmente cumulate ce sunt mai mici decât valoarea 1 milimetru.

Neutilizabil în Circuitul
Civil

**DATE DESPRE IMOBILUL NR. 7215**

Oficiul de Cadastru și Publicitate Imobiliară NEAMT
Biroul de Cadastru și Publicitate Imobiliară Targu-Neamt

A. Partea I. Descrierea imobilului

TEREN Extravilan

Adresa: Jud. Neamt

Nr. Crt	Nr cadastral Nr. topografic	Suprafața* (mp)	Observații / Referințe
A1		4.000	Sector cadastral:101 Teren neimprejmuit;

B. Partea II. Proprietari și acte

Inscrieri privitoare la dreptul de proprietate și alte drepturi reale		Referințe
/		
Act Notarial nr. CM NR.94, din 07/07/2020 emis de NP DAVID RADU-CONSTANTIN;		
B1	Intabulare, drept de PROPRIETATE, dobandit prin Succesiune, cota actuala 1/2 1) JÎPA N GHEORGHE	A1
B2	Intabulare, drept de PROPRIETATE, dobandit prin Succesiune, cota actuala 1/2 1) DEACU N LUMINIȚA	A1

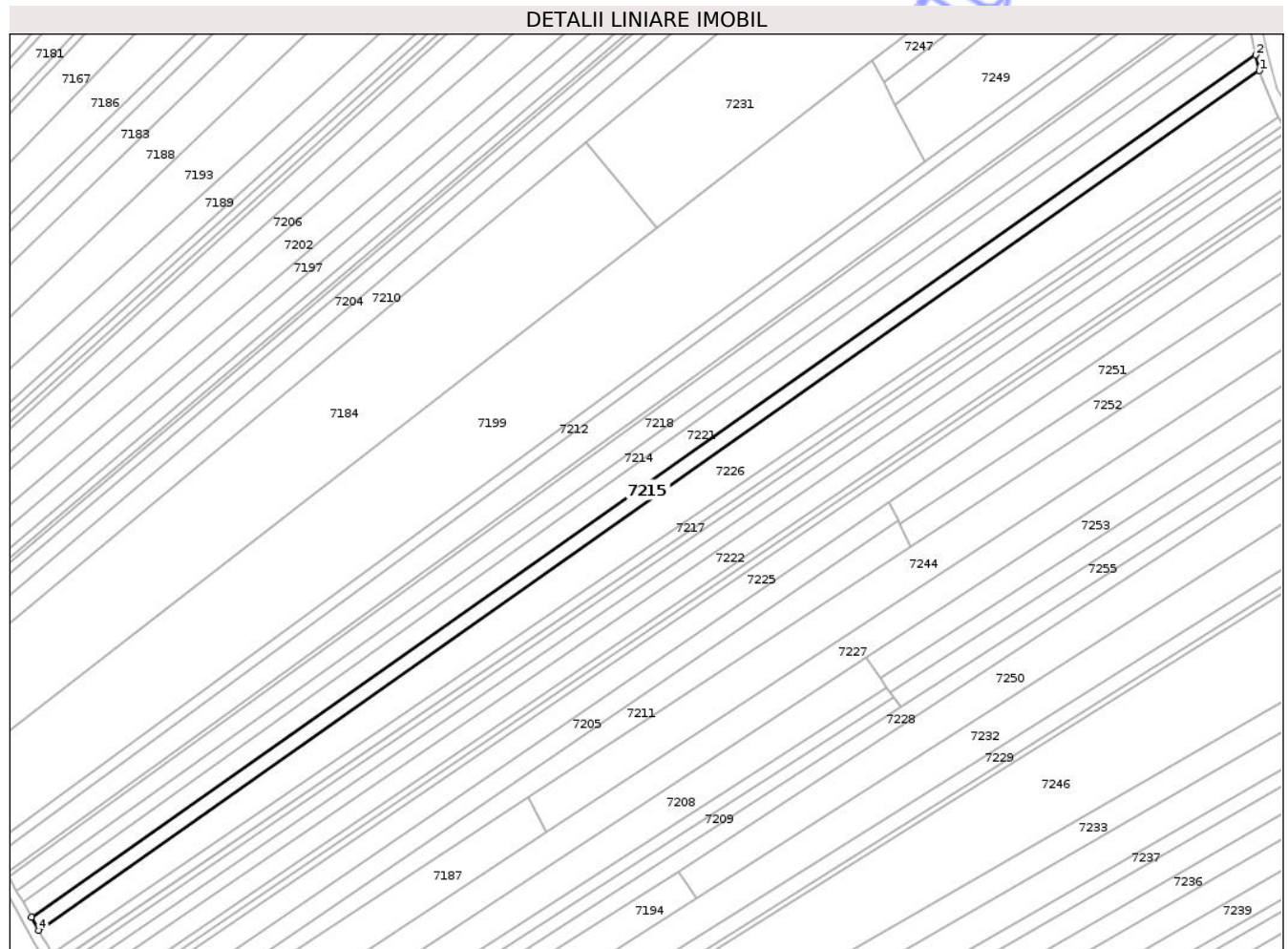
C. Partea III. SARCINI .

Inscrieri privind dezmembramintele dreptului de proprietate, drepturi reale de garanție și sarcini	Referințe
NU SUNT	

Teren

Nr cadastral	Suprafața (mp)*	Observații / Referințe
	4.000	

* Suprafața este determinată în planul de proiecție Stereo 70.



Date referitoare la teren

Crt	Categorie folosință	Intra vilan	Suprafața (mp)	Tarla	Parcelă	Nr. topo	Observații / Referințe
1	arabil	NU	4.000	43	382/27	-	

Lungime Segmente

1) Valorile lungimilor segmentelor sunt obținute din proiecție în plan.

Punct început	X / Y	Punct sfârșit	X / Y	Lungime segment (** (m)
1	621.438,357 629.548,013	2	621.436,784 629.554,652	6.822
2	621.436,784 629.554,652	3	620.919,608 629.190,768	632.362
3	620.919,608 629.190,768	4	620.922,701 629.185,198	6.371
4	620.922,701 629.185,198	1	621.438,357 629.548,013	630.504

** Lungimile segmentelor sunt determinate în planul de proiecție Stereo 70 și sunt rotunjite la 1 milimetru.

*** Distanța dintre puncte este formată din segmente cumulate ce sunt mai mici decât valoarea 1 milimetru.

Neutilizabil în Circuitul
Civil

**DATE DESPRE IMOBILUL NR. 7217**

Oficiul de Cadastru și Publicitate Imobiliară NEAMT
Biroul de Cadastru și Publicitate Imobiliară Targu-Neamt

A. Partea I. Descrierea imobilului

TEREN Extravilan

Adresa: Jud. Neamt

Nr. Crt	Nr cadastral Nr. topografic	Suprafața* (mp)	Observații / Referințe
A1		2.700	Sector cadastral:101 Teren neimprejmuit;

B. Partea II. Proprietari și acte

Inscrieri privitoare la dreptul de proprietate și alte drepturi reale	Referințe
/	
Act Administrativ nr. 6390, din 17/03/2008 emis de CJPSDPAT NEAMT;	
B1	A1
Intabulare, drept de PROPRIETATE, dobandit prin Reconstituire, cota actuala 1/1	
1) GHERASIM V AGRIPINA, LIPSĂ CNP	

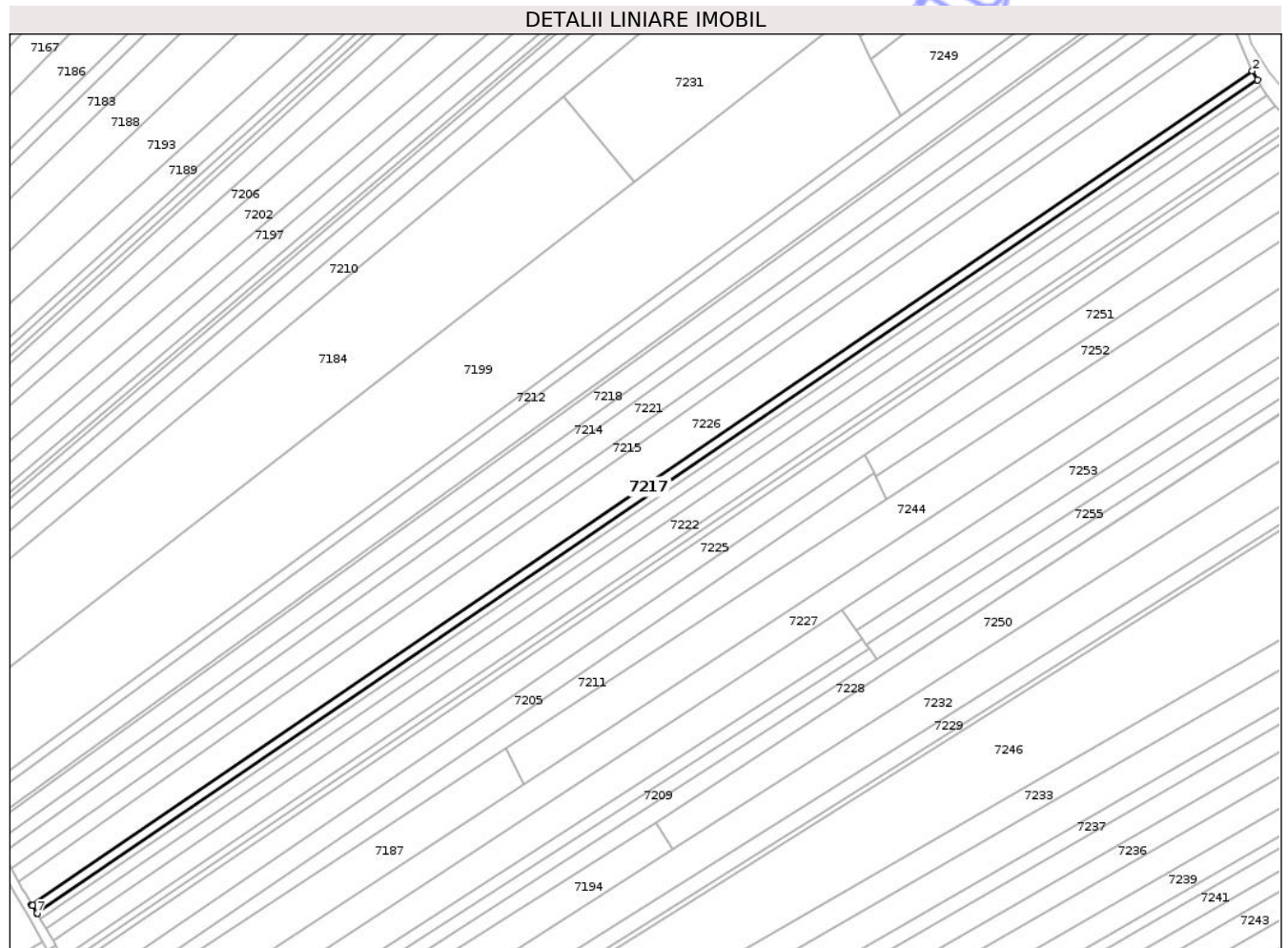
C. Partea III. SARCINI .

Inscrieri privind dezmembramintele dreptului de proprietate, drepturi reale de garanție și sarcini	Referințe
NU SUNT	

Teren

Nr cadastral	Suprafața (mp)*	Observații / Referințe
	2.700	

* Suprafața este determinată în planul de proiecție Stereo 70.



Date referitoare la teren

Crt	Categorie folosință	Intra vilan	Suprafața (mp)	Tarla	Parcelă	Nr. topo	Observații / Referințe
1	arabil	NU	2.700	43	382/43	-	

Lungime Segmente

1) Valorile lungimilor segmentelor sunt obținute din proiecție în plan.

Punct început	X / Y	Punct sfârșit	X / Y	Lungime segment (** (m)
1	621.448,411 629.524,817	2	621.446,205 629.528,527	4.316
2	621.446,205 629.528,527	3	620.928,215 629.175,214	627.013
3	620.928,215 629.175,214	4	620.928,386 629.174,89	0.366
4	620.928,386 629.174,89	5	620.928,641 629.175,064	0.309
5	620.928,641 629.175,064	6	620.930,608 629.171,785	3.824

Punct început	X / Y	Punct sfârșit	X / Y	Lungime segment (** (m)
6	620.930,608 629.171,785	7	620.930,671 629.171,675	0.127
7	620.930,671 629.171,675	1	621.448,411 629.524,817	626.709

** Lungimile segmentelor sunt determinate în planul de proiecție Stereo 70 și sunt rotunjite la 1 milimetru.

*** Distanța dintre puncte este formată din segmente cumulate ce sunt mai mici decât valoarea 1 milimetru.

Neutilizabil în Circuitul Civil

**DATE DESPRE IMOBILUL NR. 7162**

Oficiul de Cadastru și Publicitate Imobiliară NEAMT
Biroul de Cadastru și Publicitate Imobiliară Targu-Neamt

A. Partea I. Descrierea imobilului

TEREN Extravilan

Adresa: Jud. Neamt

Nr. Crt	Nr cadastral Nr. topografic	Suprafața* (mp)	Observații / Referințe
A1		7.200	Sector cadastral:101 Teren neimprejmuit;

B. Partea II. Proprietari și acte

Inscrieri privitoare la dreptul de proprietate și alte drepturi reale		Referințe
/		
Act Notarial nr. CM NR.35, din 14/06/2011 emis de BNP GRIGOR CARMEN LENUȚA (CM NR.168/15.10.2008, EMIS DE NP DAVID RADU-CONSTANTIN; CM SUPLIMENTAR NR.183/06.11.2008, EMIS DE NP DAVID RADU-CONSTANTIN.);		
B1	Intabulare, drept de PROPRIETATE, dobandit prin Succesiune, cota actuala 1/2 1) HOLOCIUC MARIA	A1
B2	Intabulare, drept de PROPRIETATE, dobandit prin Succesiune, cota actuala 1/2 1) STÎNGU CĂTĂLIN	A1

C. Partea III. SARCINI .

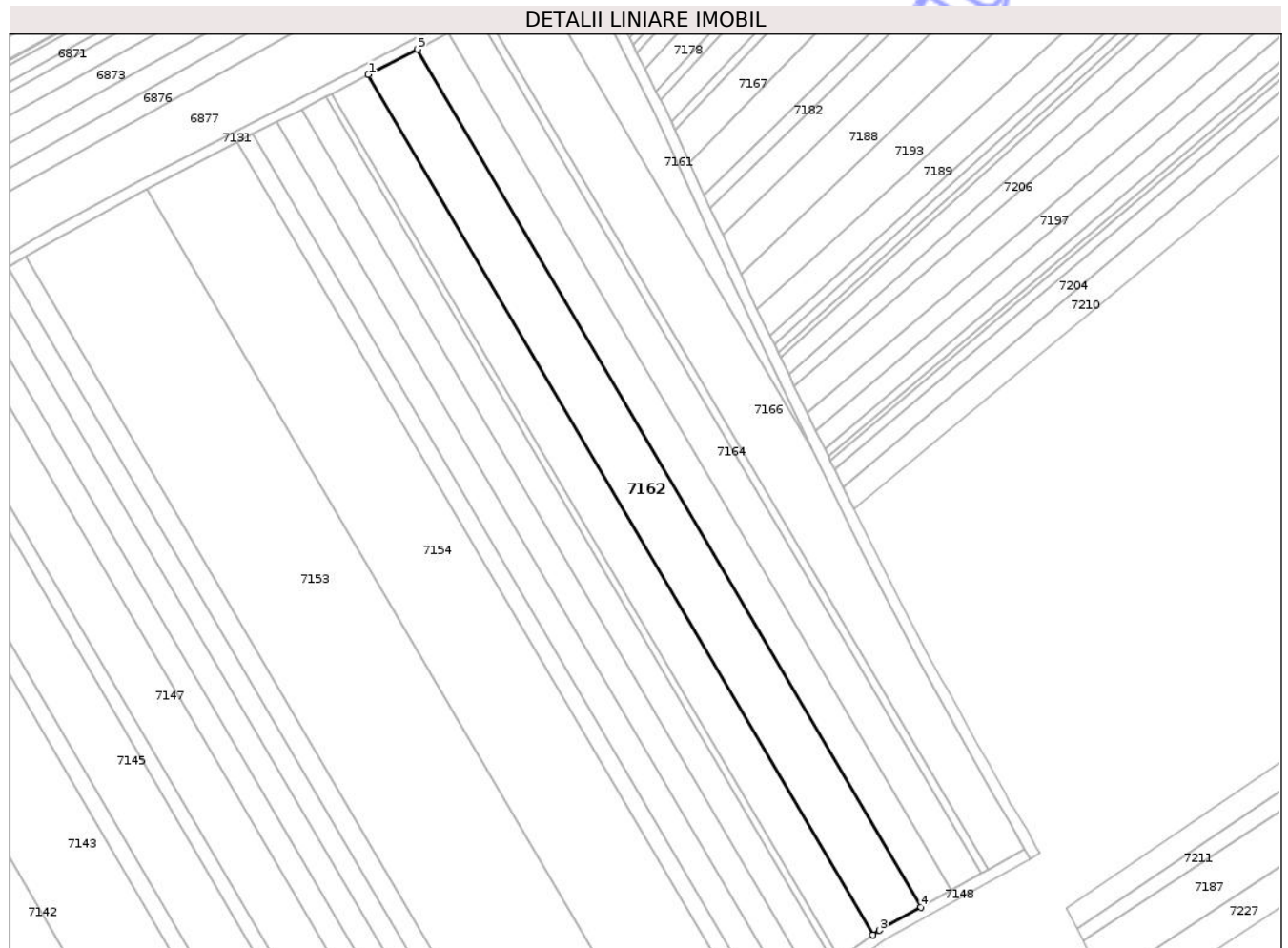
Inscrieri privind dezmembramintele dreptului de proprietate, drepturi reale de garanție și sarcini	Referințe
NU SUNT	

Anexa Nr. 1 La Partea I

Teren

Nr cadastral	Suprafața (mp)*	Observații / Referințe
	7.200	

* Suprafața este determinată în planul de proiecție Stereo 70.



Date referitoare la teren

Crt	Categorie folosință	Intra vilan	Suprafața (mp)	Tarla	Parcelă	Nr. topo	Observații / Referințe
1	arabil	NU	7.200	44	383/38	-	

Lungime Segmente

1) Valorile lungimilor segmentelor sunt obținute din proiecție în plan.

Punct început	X / Y	Punct sfârșit	X / Y	Lungime segment (** (m)
1	620.695,184 629.439,691	2	620.877,997 629.128,438	360.97
2	620.877,997 629.128,438	3	620.880,404 629.130,128	2.941
3	620.880,404 629.130,128	4	620.895,287 629.138,451	17.052
4	620.895,287 629.138,451	5	620.712,955 629.448,886	360.021
5	620.712,955 629.448,886	1	620.695,184 629.439,691	20.008

** Lungimile segmentelor sunt determinate în planul de proiecție Stereo 70 și sunt rotunjite la 1 milimetru.

*** Distanța dintre puncte este formată din segmente cumulate ce sunt mai mici decât valoarea 1 milimetru.

Neutilizabil în Circuitul
Civil

**DATE DESPRE IMOBILUL NR. 7163**

Oficiul de Cadastru și Publicitate Imobiliară NEAMT
 Biroul de Cadastru și Publicitate Imobiliară Targu-Neamt

A. Partea I. Descrierea imobilului

TEREN Extravilan

Adresa: Jud. Neamt

Nr. Crt	Nr cadastral Nr. topografic	Suprafața* (mp)	Observații / Referințe
A1		4.500	Sector cadastral:101 Teren neimprejmuit;

B. Partea II. Proprietari și acte

Inscrieri privitoare la dreptul de proprietate și alte drepturi reale	Referințe
/	
Hotarare Judecatoreasca nr. SC NR.2170, din 14/10/2009 emis de JUDECĂTORIA TÂRGU NEAMȚ;	
B1	A1
Intabulare, drept de PROPRIETATE, dobandit prin Hotarare Judecatoreasca, cota actuala 1/1	
1) IRIMIOAIA IL AURICA, PROPRIETAR DECEDAT DEFUNCT:Da	

C. Partea III. SARCINI .

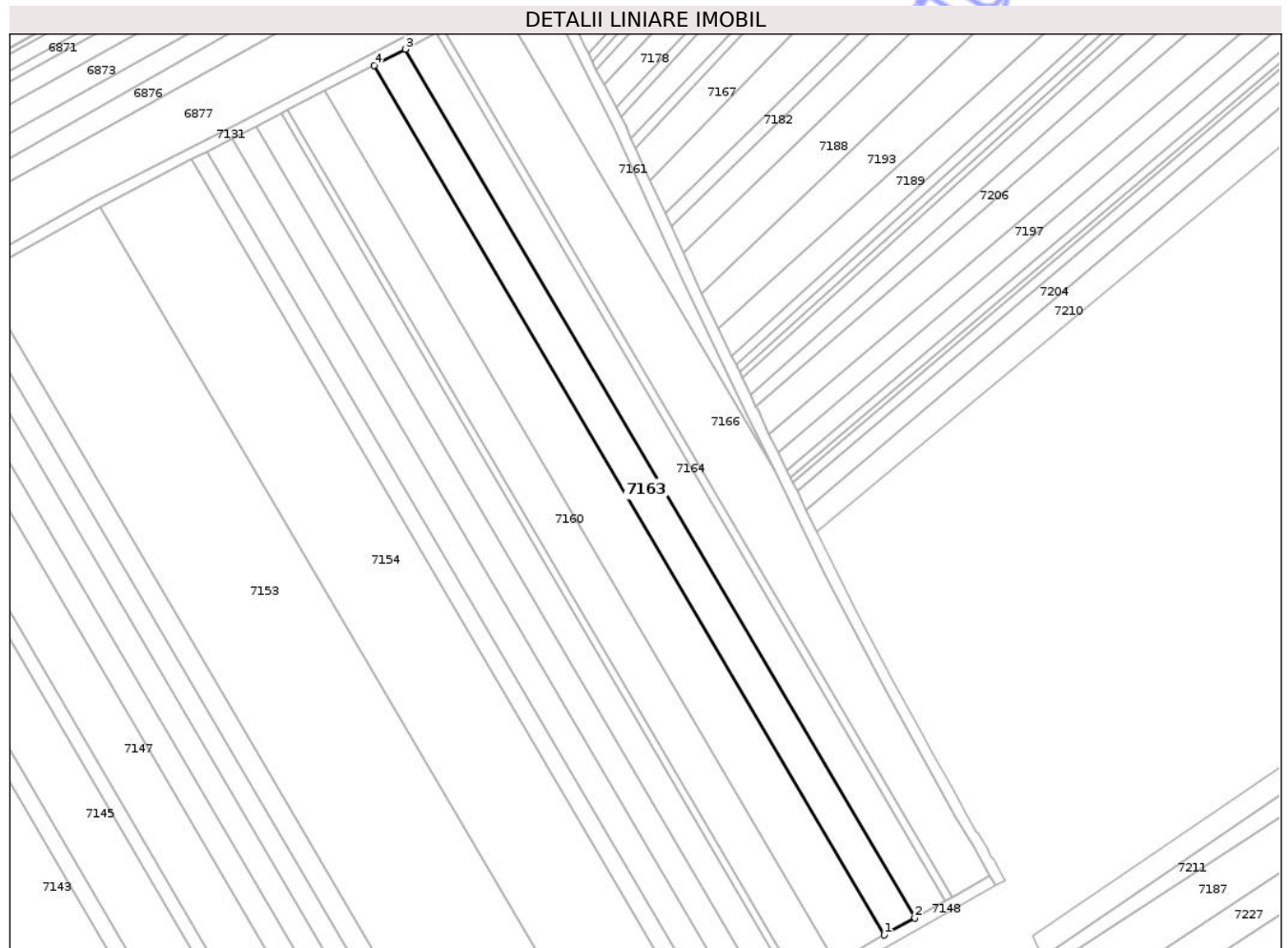
Inscrieri privind dezmembramintele dreptului de proprietate, drepturi reale de garanție și sarcini	Referințe
NU SUNT	

Anexa Nr. 1 La Partea I

Teren

Nr cadastral	Suprafața (mp)*	Observații / Referințe
	4.500	

* Suprafața este determinată în planul de proiecție Stereo 70.



Date referitoare la teren

Crt	Categorie folosință	Intra vilan	Suprafața (mp)	Tarla	Parcelă	Nr. topo	Observații / Referințe
1	arabil	NU	4.500	44	383	-	

Lungime Segmente

1) Valorile lungimilor segmentelor sunt obținute din proiecție în plan.

Punct început	X / Y	Punct sfârșit	X / Y	Lungime segment (** (m)
1	620.895,287 629.138,451	2	620.906,205 629.144,556	12.509
2	620.906,205 629.144,556	3	620.724,078 629.454,641	359.615
3	620.724,078 629.454,641	4	620.712,955 629.448,886	12.524
4	620.712,955 629.448,886	1	620.895,287 629.138,451	360.021

** Lungimile segmentelor sunt determinate în planul de proiecție Stereo 70 și sunt rotunjite la 1 milimetru.

*** Distanţa dintre puncte este formată din segmente cumulate ce sunt mai mici decât valoarea 1 milimetru.

Neutilizabil în Circuitul
Civil

**DATE DESPRE IMOBILUL NR. 7165**

Oficiul de Cadastru și Publicitate Imobiliară NEAMT
 Biroul de Cadastru și Publicitate Imobiliară Targu-Neamt

A. Partea I. Descrierea imobilului

TEREN Extravilan

Adresa: Jud. Neamt

Nr. Crt	Nr cadastral Nr. topografic	Suprafața* (mp)	Observații / Referințe
A1		1.059	Sector cadastral:101 Teren neimprejmuit;

B. Partea II. Proprietari și acte

Inscrieri privitoare la dreptul de proprietate și alte drepturi reale	Referințe
/	
Hotarare Judecatoreasca nr. SC NR.2109, din 13/12/1996 emis de JUDECĂTORIA TÂRGU NEAMȚ;	
B1	Intabulare, drept de PROPRIETATE, dobandit prin Hotarare Judecatoreasca, cota actuala 1/1
	1) IVAN ȘT MARIEA, PROPRIETAR DECEDAT DEFUNCT:Da 2) CIUBOTARU VALACHE, LIPSĂ CNP

C. Partea III. SARCINI .

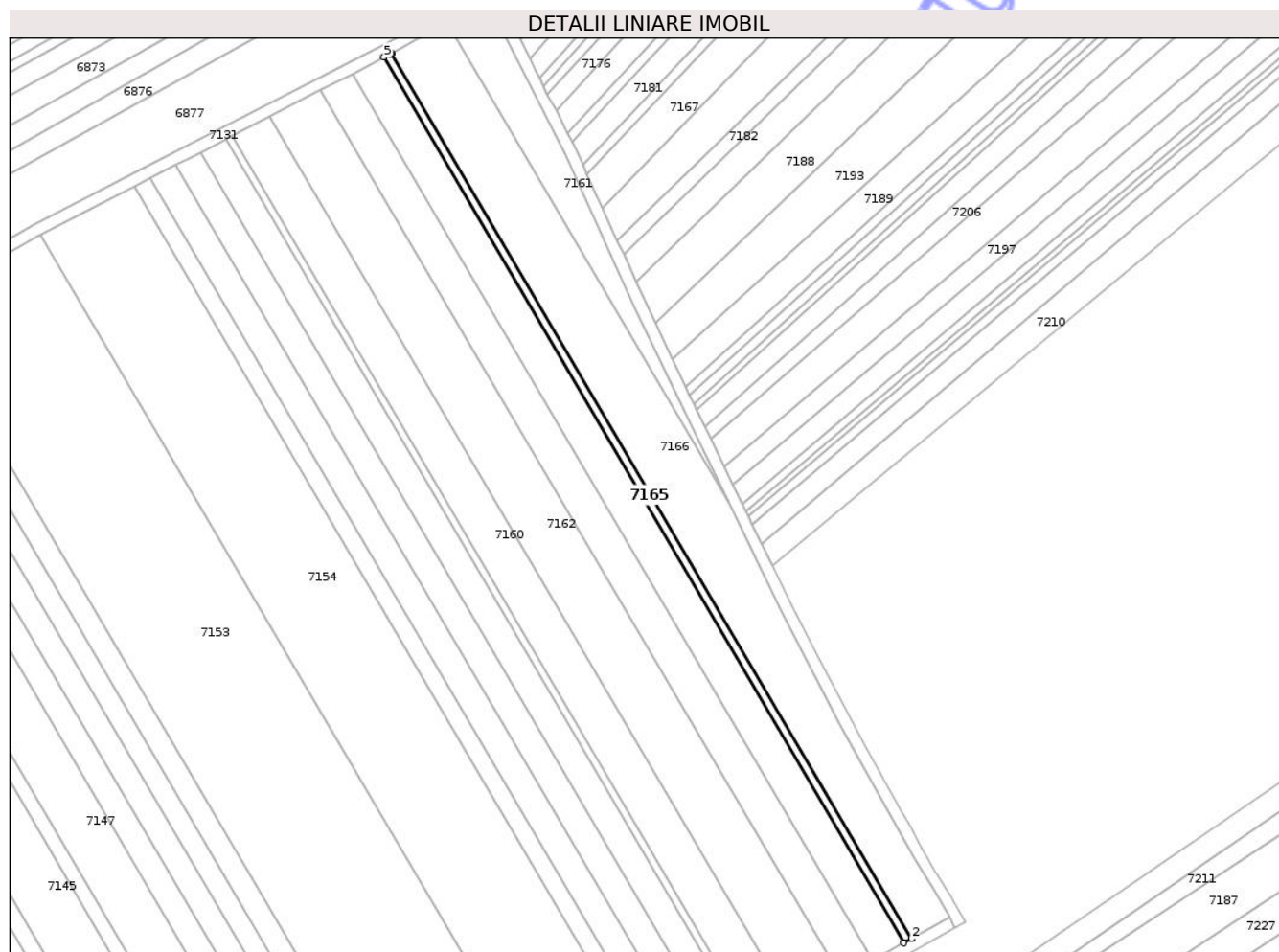
Inscrieri privind dezmembramintele dreptului de proprietate, drepturi reale de garanție și sarcini	Referințe
NU SUNT	

Anexa Nr. 1 La Partea I

Teren

Nr cadastral	Suprafața (mp)*	Observații / Referințe
	1.059	

* Suprafața este determinată în planul de proiecție Stereo 70.



Date referitoare la teren

Crt	Categorie folosință	Intra vilan	Suprafața (mp)	Tarla	Parcelă	Nr. topo	Observații / Referințe
1	arabil	NU	1.059	44	383/3	-	

Lungime Segmente

1) Valorile lungimilor segmentelor sunt obținute din proiecție în plan.

Punct început	X / Y	Punct sfârșit	X / Y	Lungime segment (** (m)
1	620.917,135 629.150,668	2	620.919,709 629.152,107	2.949
2	620.919,709 629.152,107	3	620.737,83 629.461,771	359.126
3	620.737,83 629.461,771	4	620.737,348 629.461,507	0.55
4	620.737,348 629.461,507	5	620.735,214 629.460,403	2.403
5	620.735,214 629.460,403	1	620.917,135 629.150,668	359.209

** Lungimile segmentelor sunt determinate în planul de proiecție Stereo 70 și sunt rotunjite la 1 milimetru.

*** Distanța dintre puncte este formată din segmente cumulate ce sunt mai mici decât valoarea 1 milimetru.

Neutilizabil în Circuitul
Civil

**DATE DESPRE IMOBILUL NR. 7239**

Oficiul de Cadastru și Publicitate Imobiliară NEAMT
Biroul de Cadastru și Publicitate Imobiliară Targu-Neamt

A. Partea I. Descrierea imobilului

TEREN Extravilan

Nr. CF vechi:185
Nr. cadastral vechi:218

Adresa: Jud. Neamt, pct Hleiu Mare

Nr. Crt	Nr cadastral Nr. topografic	Suprafața* (mp)	Observații / Referințe
A1	50753	6.400	Sector cadastral:101 Teren neimprejmuit;

B. Partea II. Proprietari și acte

Inscrieri privitoare la dreptul de proprietate și alte drepturi reale	Referințe
2172 / 13/09/2004	
Act Notarial nr. 2120, din 24/08/2004 emis de BNP Teodorescu Haralambie;	
B1 Intabulare, drept de PROPRIETATE, dobandit prin Conventie, cota actuala 1/1	A1
1) CIOCOIU PETREA	
2) CIOCOIU ELENA, - soti	
<i>OBSERVATII: (provenita din conversia CF 185)</i>	

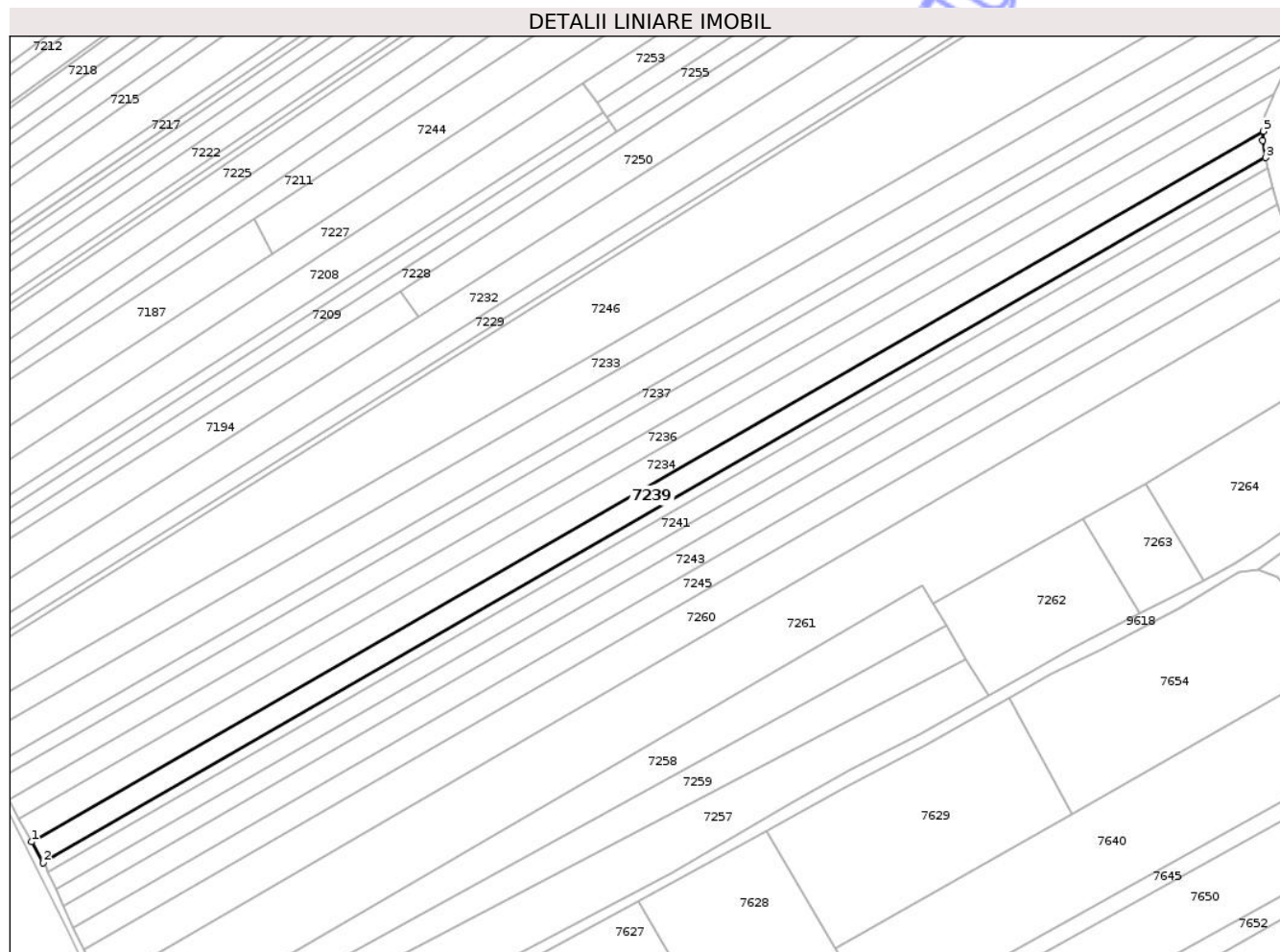
C. Partea III. SARCINI .

Inscrieri privind dezmembramintele dreptului de proprietate, drepturi reale de garanție și sarcini	Referințe
NU SUNT	

Teren

Nr cadastral	Suprafața (mp)*	Observații / Referințe
50753	6.400	

* Suprafața este determinată în planul de proiecție Stereo 70.



Date referitoare la teren

Crt	Categorie folosință	Intra vilan	Suprafața (mp)	Tarla	Parcelă	Nr. topo	Observații / Referințe
1	arabil	NU	6.400	43	382/68	-	

Lungime Segmente

1) Valorile lungimilor segmentelor sunt obținute din proiecție în plan.

Punct început	X / Y	Punct sfârșit	X / Y	Lungime segment (** (m)
1	621.032,889 628.971,475	2	621.037,954 628.962,363	10.424
2	621.037,954 628.962,363	3	621.568,282 629.267,948	612.071
3	621.568,282 629.267,948	4	621.566,919 629.275,32	7.497
4	621.566,919 629.275,32	5	621.567,272 629.279,396	4.091
5	621.567,272 629.279,396	1	621.032,889 628.971,475	616.75

** Lungimile segmentelor sunt determinate în planul de proiecție Stereo 70 și sunt rotunjite la 1 milimetru.

*** Distanța dintre puncte este formată din segmente cumulate ce sunt mai mici decât valoarea 1 milimetru.

Neutilizabil în Circuitul
Civil

**DATE DESPRE IMOBILUL NR. 7240**

Oficiul de Cadastru și Publicitate Imobiliară NEAMT
Biroul de Cadastru și Publicitate Imobiliară Targu-Neamt

A. Partea I. Descrierea imobilului

TEREN Extravilan

Adresa: Jud. Neamt

Nr. Crt	Nr cadastral Nr. topografic	Suprafața* (mp)	Observații / Referințe
A1		2.700	Sector cadastral:101 Teren neimprejmuit;

B. Partea II. Proprietari și acte

Inscrieri privitoare la dreptul de proprietate și alte drepturi reale	Referințe
/	
Act Administrativ nr. 69/1353, din 22/07/1997 emis de CJPSDPAT NEAMȚ;	
B1	A1
Intabulare, drept de PROPRIETATE, dobandit prin Reconstituire, cota actuala 1/1	
1) MARIAN I IOAN, LIPSĂ CNP	

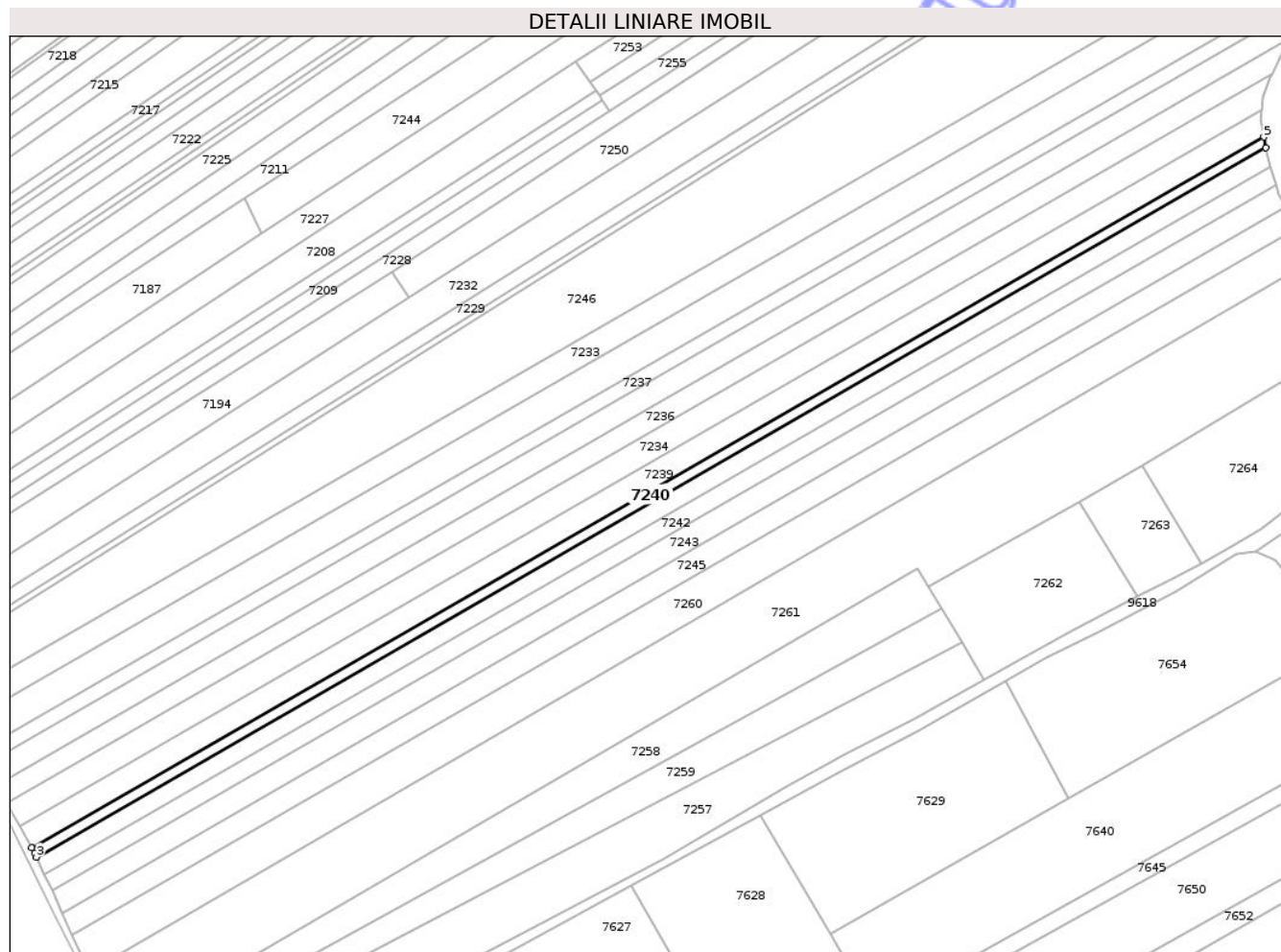
C. Partea III. SARCINI .

Inscrieri privind dezmembramintele dreptului de proprietate, drepturi reale de garanție și sarcini	Referințe
NU SUNT	

Teren

Nr cadastral	Suprafața (mp)*	Observații / Referințe
	2.700	

* Suprafața este determinată în planul de proiecție Stereo 70.



Date referitoare la teren

Crt	Categorie folosință	Intra vilan	Suprafața (mp)	Tarla	Parcelă	Nr. topo	Observații / Referințe
1	arabil	NU	2.700	43	382/69	-	

Lungime Segmente

1) Valorile lungimilor segmentelor sunt obținute din proiecție în plan.

Punct început	X / Y	Punct sfârșit	X / Y	Lungime segment (** (m)
1	621.037,954 628.962,363	2	621.039,141 628.960,227	2.444
2	621.039,141 628.960,227	3	621.039,973 628.958,43	1.981
3	621.039,973 628.958,43	4	621.569,134 629.263,342	610.723
4	621.569,134 629.263,342	5	621.568,282 629.267,948	4.684
5	621.568,282 629.267,948	1	621.037,954 628.962,363	612.071

** Lungimile segmentelor sunt determinate în planul de proiecție Stereo 70 și sunt rotunjite la 1 milimetru.

*** Distanța dintre puncte este formată din segmente cumulate ce sunt mai mici decât valoarea 1 milimetru.

Neutilizabil în Circuitul
Civil

**DATE DESPRE IMOBILUL NR. 7241**

Oficiul de Cadastru și Publicitate Imobiliară NEAMȚ
Biroul de Cadastru și Publicitate Imobiliară Targu-Neamt

A. Partea I. Descrierea imobilului

TEREN Extravilan

Adresa: Jud. Neamt

Nr. Crt	Nr cadastral Nr. topografic	Suprafața* (mp)	Observații / Referințe
A1		5.000	Sector cadastral:101 Teren neimprejmuit;

B. Partea II. Proprietari și acte

Inscrieri privitoare la dreptul de proprietate și alte drepturi reale	Referințe
/	
Act Administrativ nr. 43/583, din 10/03/1997 emis de CJPSDPAT NEAMȚ;	
B1	A1
Intabulare, drept de PROPRIETATE, dobandit prin Reconstituire, cota actuala 1/1	
1) SAVU T VICTOR, LIPSĂ CNP	

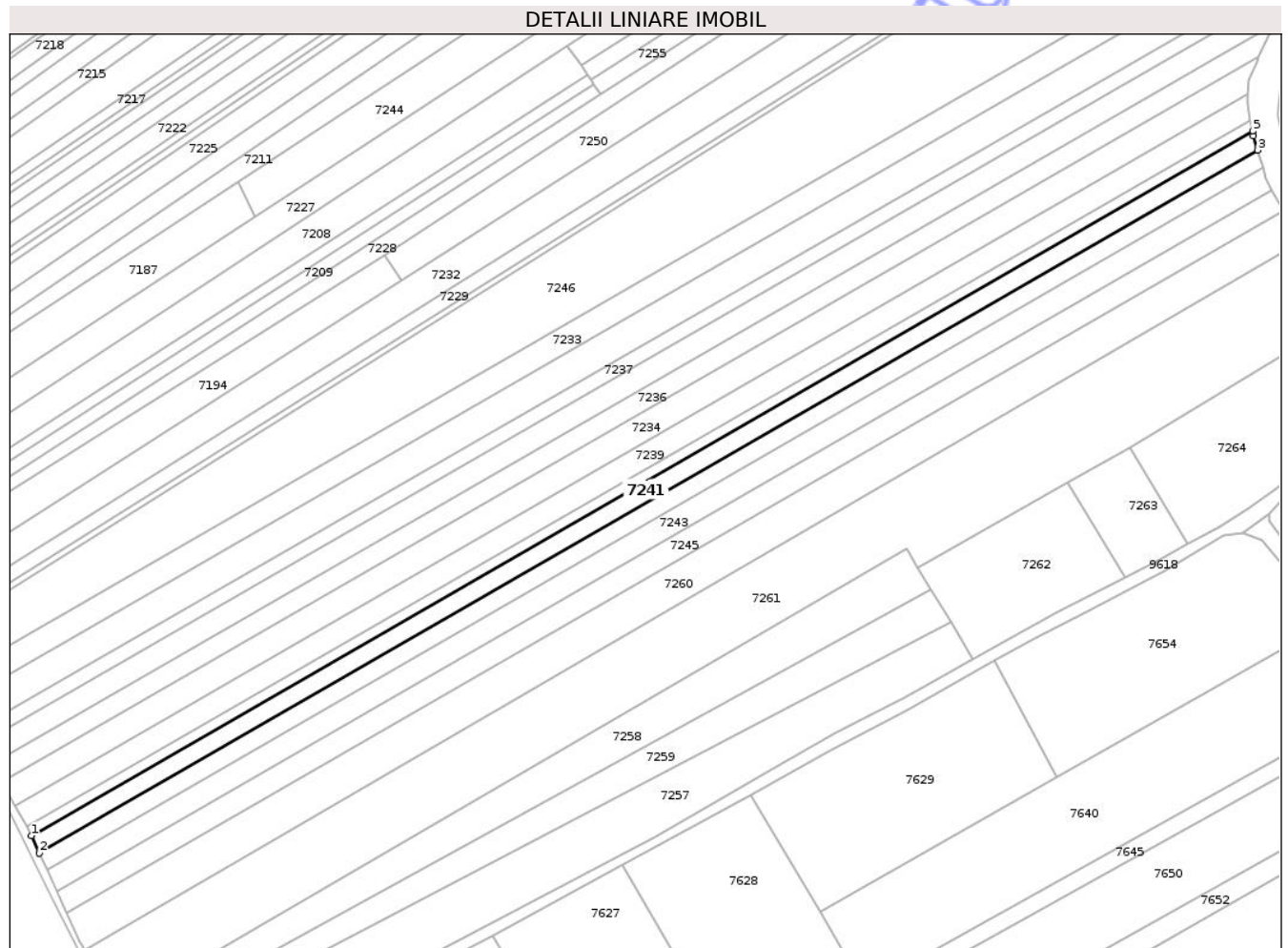
C. Partea III. SARCINI .

Inscrieri privind dezmembramintele dreptului de proprietate, drepturi reale de garanție și sarcini	Referințe
NU SUNT	

Teren

Nr cadastral	Suprafața (mp)*	Observații / Referințe
	5.000	

* Suprafața este determinată în planul de proiecție Stereo 70.



Date referitoare la teren

Crt	Categorie folosință	Intra vilan	Suprafața (mp)	Tarla	Parcelă	Nr. topo	Observații / Referințe
1	arabil	NU	5.000	43	382/50	-	

Lungime Segmente

1) Valorile lungimilor segmentelor sunt obținute din proiecție în plan.

Punct început	X / Y	Punct sfârșit	X / Y	Lungime segment (** (m)
1	621.039,973 628.958,43	2	621.043,43 628.950,96	8.231
2	621.043,43 628.950,96	3	621.571,326 629.255,143	609.263
3	621.571,326 629.255,143	4	621.569,513 629.261,295	6.413
4	621.569,513 629.261,295	5	621.569,134 629.263,342	2.082
5	621.569,134 629.263,342	1	621.039,973 628.958,43	610.723

** Lungimile segmentelor sunt determinate în planul de proiecție Stereo 70 și sunt rotunjite la 1 milimetru.

*** Distanța dintre puncte este formată din segmente cumulate ce sunt mai mici decât valoarea 1 milimetru.

Neutilizabil în Circuitul
Civil

**DATE DESPRE IMOBILUL NR. 7243**

Oficiul de Cadastru și Publicitate Imobiliară NEAMȚ
 Biroul de Cadastru și Publicitate Imobiliară Targu-Neamt

A. Partea I. Descrierea imobilului

TEREN Extravilan

Adresa: Jud. Neamt

Nr. Crt	Nr cadastral Nr. topografic	Suprafața* (mp)	Observații / Referințe
A1		6.300	Sector cadastral:101 Teren neimprejmuit;

B. Partea II. Proprietari și acte

Inscrieri privitoare la dreptul de proprietate și alte drepturi reale	Referințe
/	
Act Administrativ nr. 43/140, din 10/03/1997 emis de CJPSDPAT NEAMȚ;	
B1	A1
Intabulare, drept de PROPRIETATE, dobandit prin Reconstituire, cota actuala 1/1 1) JIPA V NECULAI, LIPSĂ CNP	

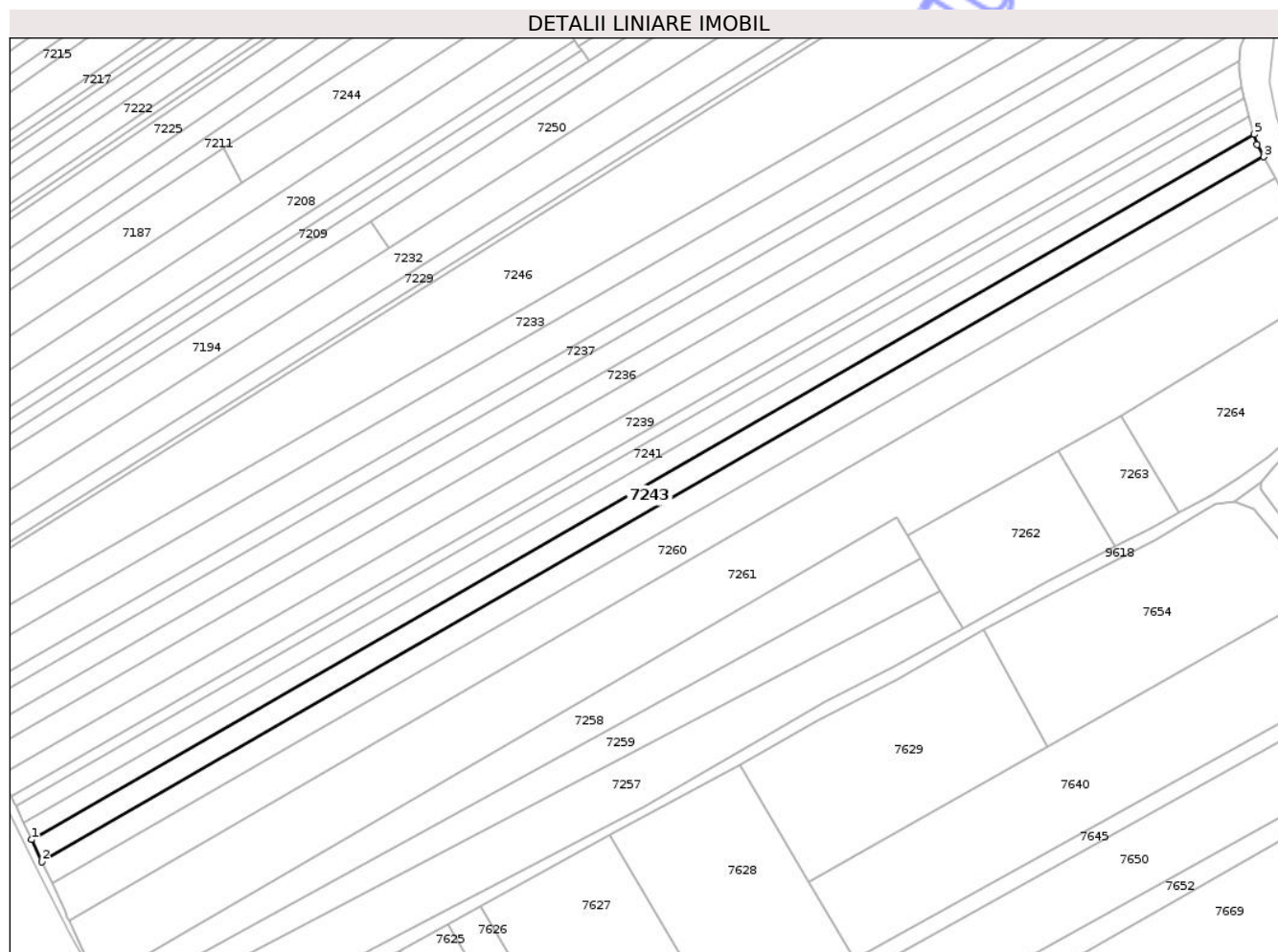
C. Partea III. SARCINI .

Inscrieri privind dezmembramintele dreptului de proprietate, drepturi reale de garanție și sarcini	Referințe
NU SUNT	

Teren

Nr cadastral	Suprafața (mp)*	Observații / Referințe
	6.300	

* Suprafața este determinată în planul de proiecție Stereo 70.



Date referitoare la teren

Crt	Categorie folosință	Intra vilan	Suprafața (mp)	Tarla	Parcelă	Nr. topo	Observații / Referințe
1	arabil	NU	6.300	43	382/71	-	

Lungime Segmente

1) Valorile lungimilor segmentelor sunt obținute din proiecție în plan.

Punct început	X / Y	Punct sfârșit	X / Y	Lungime segment (** (m)
1	621.046,687 628.943,925	2	621.051,059 628.934,479	10.409
2	621.051,059 628.934,479	3	621.577,647 629.237,908	607.753
3	621.577,647 629.237,908	4	621.574,877 629.243,102	5.886
4	621.574,877 629.243,102	5	621.573,572 629.247,526	4.612
5	621.573,572 629.247,526	1	621.046,687 628.943,925	608.097

** Lungimile segmentelor sunt determinate în planul de proiecție Stereo 70 și sunt rotunjite la 1 milimetru.

*** Distanța dintre puncte este formată din segmente cumulate ce sunt mai mici decât valoarea 1 milimetru.

Neutilizabil în Circuitul
Civil

**DATE DESPRE IMOBILUL NR. 7252**

Oficiul de Cadastru și Publicitate Imobiliară NEAMȚ
 Biroul de Cadastru și Publicitate Imobiliară Targu-Neamt

A. Partea I. Descrierea imobilului

TEREN Extravilan

Adresa: Jud. Neamt

Nr. Crt	Nr cadastral Nr. topografic	Suprafața* (mp)	Observații / Referințe
A1		2.500	Sector cadastral:101 Teren neimprejmuit;

B. Partea II. Proprietari și acte

Inscrieri privitoare la dreptul de proprietate și alte drepturi reale	Referințe
/	
Act Administrativ nr. 43/478, din 18/07/2000 emis de CJPSDPAT NEAMȚ;	
B1	A1
Intabulare, drept de PROPRIETATE, dobandit prin Reconstituire, cota actuala 1/1	
1) CIOCOIU V MARIA, LIPSĂ CNP 2) MAFTEI V ELENA, LIPSĂ CNP 3) LELEU V NECULAI, LIPSĂ CNP 4) LELEU V GHEORGHE, LIPSĂ CNP 5) LELEU V CONSTANTIN, LIPSĂ CNP	

C. Partea III. SARCINI .

Inscrieri privind dezmembramintele dreptului de proprietate, drepturi reale de garanție și sarcini	Referințe
NU SUNT	


Anexa Nr. 1 La Partea I

Teren

Nr cadastral	Suprafața (mp)*	Observații / Referințe
	2.500	

* Suprafața este determinată în planul de proiecție Stereo 70.

DETALII LINIARE IMOBIL



Date referitoare la teren

Crt	Categorie folosință	Intra vilan	Suprafața (mp)	Tarla	Parcelă	Nr. topo	Observații / Referințe
1	arabil	NU	2.500	43	382/46	-	

Lungime Segmente

1) Valorile lungimilor segmentelor sunt obținute din proiecție în plan.

Punct început	X / Y	Punct sfârșit	X / Y	Lungime segment (** (m)
1	621.489,392 629.477,291	2	621.488,358 629.478,534	1.617
2	621.488,358 629.478,534	3	621.482,882 629.485,688	9.009
3	621.482,882 629.485,688	4	621.286,336 629.356,865	235.001
4	621.286,336 629.356,865	5	621.291,046 629.347,289	10.672
5	621.291,046 629.347,289	1	621.489,392 629.477,291	237.153

** Lungimile segmentelor sunt determinate în planul de proiecție Stereo 70 și sunt rotunjite la 1 milimetru.

*** Distanța dintre puncte este formată din segmente cumulate ce sunt mai mici decât valoarea 1 milimetru.

Neutilizabil în Circuitul
Civil

**DATE DESPRE IMOBILUL NR. 7253**

Oficiul de Cadastru și Publicitate Imobiliară NEAMT
Biroul de Cadastru și Publicitate Imobiliară Targu-Neamt

A. Partea I. Descrierea imobilului

TEREN Extravilan

Adresa: Jud. Neamt

Nr. Crt	Nr cadastral Nr. topografic	Suprafața* (mp)	Observații / Referințe
A1		3.200	Sector cadastral:101 Teren neimprejmuit;

B. Partea II. Proprietari și acte

Inscrieri privitoare la dreptul de proprietate și alte drepturi reale	Referințe
/	
Act Notarial nr. APV NR.1203, din 25/06/1999 emis de BNP DAVID DANIELA;	
B1	A1
Intabulare, drept de PROPRIETATE, dobandit prin Iesire Din Indiviziune, cota actuala 1/1	
1) AXINTE GH ELENA, LIPSĂ CNP	

C. Partea III. SARCINI .

Inscrieri privind dezmembramintele dreptului de proprietate, drepturi reale de garanție și sarcini	Referințe
NU SUNT	


Anexa Nr. 1 La Partea I

Teren

Nr cadastral	Suprafața (mp)*	Observații / Referințe
	3.200	

* Suprafața este determinată în planul de proiecție Stereo 70.

DETALII LINIARE IMOBIL



Date referitoare la teren

Crt	Categorie folosință	Intravilan	Suprafața (mp)	Tarla	Parcelă	Nr. topo	Observații / Referințe
1	arabil	NU	3.200	43	382/53	-	

Lungime Segmente

1) Valorile lungimilor segmentelor sunt obținute din proiecție în plan.

Punct început	X / Y	Punct sfârșit	X / Y	Lungime segment (** (m)
1	621.278,082 629.291,715	2	621.516,297 629.445,222	283.392
2	621.516,297 629.445,222	3	621.509,282 629.452,565	10.155
3	621.509,282 629.452,565	4	621.507,635 629.454,289	2.384
4	621.507,635 629.454,289	5	621.272,148 629.300,194	281.425
5	621.272,148 629.300,194	1	621.278,082 629.291,715	10.348

** Lungimile segmentelor sunt determinate în planul de proiecție Stereo 70 și sunt rotunjite la 1 milimetru.

*** Distanța dintre puncte este formată din segmente cumulate ce sunt mai mici decât valoarea 1 milimetru.

Neutilizabil în Circuitul
Civil

**DATE DESPRE IMOBILUL NR. 7254**

Oficiul de Cadastru și Publicitate Imobiliară NEAMT
Biroul de Cadastru și Publicitate Imobiliară Targu-Neamt

A. Partea I. Descrierea imobilului

TEREN Extravilan

Adresa: Jud. Neamt

Nr. Crt	Nr cadastral Nr. topografic	Suprafața* (mp)	Observații / Referințe
A1		2.100	Sector cadastral:101 Teren neimprejmuit;

B. Partea II. Proprietari și acte

Inscrieri privitoare la dreptul de proprietate și alte drepturi reale	Referințe
/	
Act Notarial nr. APV NR.1203, din 25/06/1999 emis de BNP DAVID DANIELA;	
B1	A1
Intabulare, drept de PROPRIETATE, dobandit prin Iesire Din Indiviziune, cota actuala 1/1	
1) BUTNARIU GH MARIA, LIPSĂ CNP	

C. Partea III. SARCINI .

Inscrieri privind dezmembramintele dreptului de proprietate, drepturi reale de garanție și sarcini	Referințe
NU SUNT	


Anexa Nr. 1 La Partea I

Teren

Nr cadastral	Suprafața (mp)*	Observații / Referințe
	2.100	

* Suprafața este determinată în planul de proiecție Stereo 70.

DETALII LINIARE IMOBIL



Date referitoare la teren

Crt	Categorie folosință	Intra vilan	Suprafața (mp)	Tarla	Parcelă	Nr. topo	Observații / Referințe
1	arabil	NU	2.100	43	382/50	-	

Lungime Segmente

1) Valorile lungimilor segmentelor sunt obținute din proiecție în plan.

Punct început	X / Y	Punct sfârșit	X / Y	Lungime segment (** (m)
1	621.521,935 629.440,066	2	621.516,297 629.445,222	7.641
2	621.516,297 629.445,222	3	621.278,082 629.291,715	283.392
3	621.278,082 629.291,715	4	621.280,804 629.287,826	4.747
4	621.280,804 629.287,826	5	621.282,321 629.285,658	2.647
5	621.282,321 629.285,658	1	621.521,935 629.440,066	285.055

** Lungimile segmentelor sunt determinate în planul de proiecție Stereo 70 și sunt rotunjite la 1 milimetru.

*** Distanța dintre puncte este formată din segmente cumulate ce sunt mai mici decât valoarea 1 milimetru.

Neutilizabil în Circuitul
Civil

**DATE DESPRE IMOBILUL NR. 7839**

Oficiul de Cadastru și Publicitate Imobiliară NEAMT
Biroul de Cadastru și Publicitate Imobiliară Targu-Neamt

A. Partea I. Descrierea imobilului

TEREN Extravilan

Adresa: Jud. Neamt

Nr. Crt	Nr cadastral Nr. topografic	Suprafața* (mp)	Observații / Referințe
A1		1.700	Sector cadastral:101 Teren neimprejmuit;

B. Partea II. Proprietari și acte

Inscrieri privitoare la dreptul de proprietate și alte drepturi reale	Referințe
/	
Act Administrativ nr. 6390, din 17/03/2008 emis de CJPSDPAT NEAMT;	
B1	A1
Intabulare, drept de PROPRIETATE, dobandit prin Reconstituire, cota actuala 1/1	
1) GHERASIM V AGRIPINA, LIPSĂ CNP	

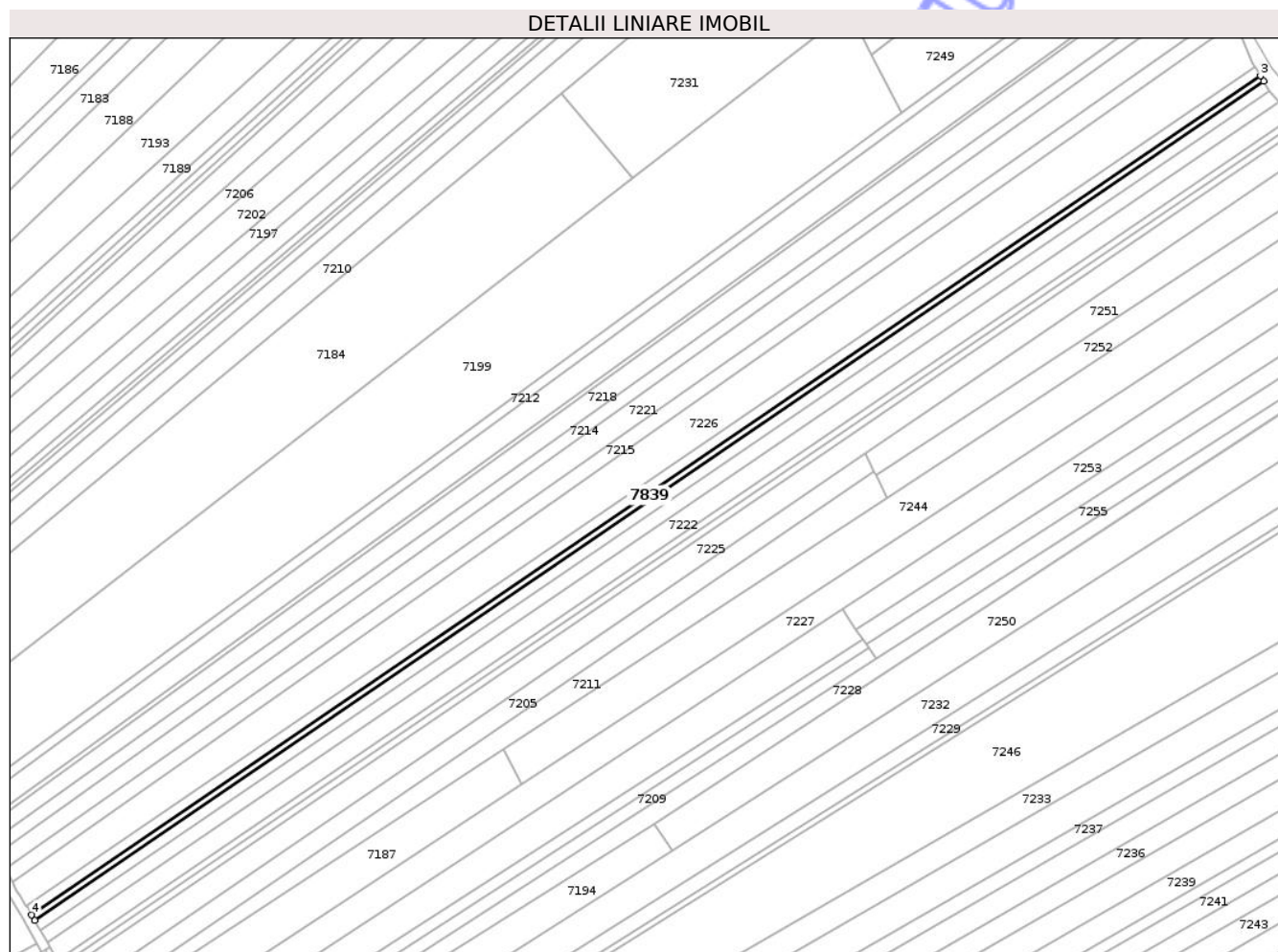
C. Partea III. SARCINI .

Inscrieri privind dezmembramintele dreptului de proprietate, drepturi reale de garanție și sarcini	Referințe
NU SUNT	

Teren

Nr cadastral	Suprafața (mp)*	Observații / Referințe
	1.700	

* Suprafața este determinată în planul de proiecție Stereo 70.



Date referitoare la teren

Crt	Categorie folosință	Intravilan	Suprafața (mp)	Tarla	Parcelă	Nr. topo	Observații / Referințe
1	arabil	NU	1.700	38	321B/35A	-	NR. TOPO CORECT TARLA 43, PARCELA 382/35A

Lungime Segmente

1) Valorile lungimilor segmentelor sunt obținute din proiecție în plan.

Punct început	X / Y	Punct sfârșit	X / Y	Lungime segment (** (m)
1	620.932,028 629.169,317	2	621.449,8 629.522,481	626.748
2	621.449,8 629.522,481	3	621.448,411 629.524,817	2.718
3	621.448,411 629.524,817	4	620.930,671 629.171,675	626.709
4	620.930,671 629.171,675	1	620.932,028 629.169,317	2.72

** Lungimile segmentelor sunt determinate în planul de proiecție Stereo 70 și sunt rotunjite la 1 milimetru.

*** Distanța dintre puncte este formată din segmente cumulate ce sunt mai mici decât valoarea 1 milimetru.

Neutilizabil în Circuitul
Civil

**DATE DESPRE IMOBILUL NR. 7112**

Oficiul de Cadastru și Publicitate Imobiliară NEAMȚ
Biroul de Cadastru și Publicitate Imobiliară Targu-Neamt

A. Partea I. Descrierea imobilului

TEREN Extravilan

Adresa: Jud. Neamt

Nr. Crt	Nr cadastral Nr. topografic	Suprafața* (mp)	Observații / Referințe
A1		7.800	Sector cadastral:101 Teren neimprejmuit;

B. Partea II. Proprietari și acte

Inscrieri privitoare la dreptul de proprietate și alte drepturi reale	Referințe
/	
Act Administrativ nr. 43/295, din 04/11/1996 emis de CJPSDPAT NEAMȚ;	
B1	A1
Intabulare, drept de PROPRIETATE, dobandit prin Reconstituire, cota actuala 1/1	
1) GRUMĂZESCU V LEON, LIPSĂ CNP	

C. Partea III. SARCINI .

Inscrieri privind dezmembramintele dreptului de proprietate, drepturi reale de garanție și sarcini	Referințe
NU SUNT	

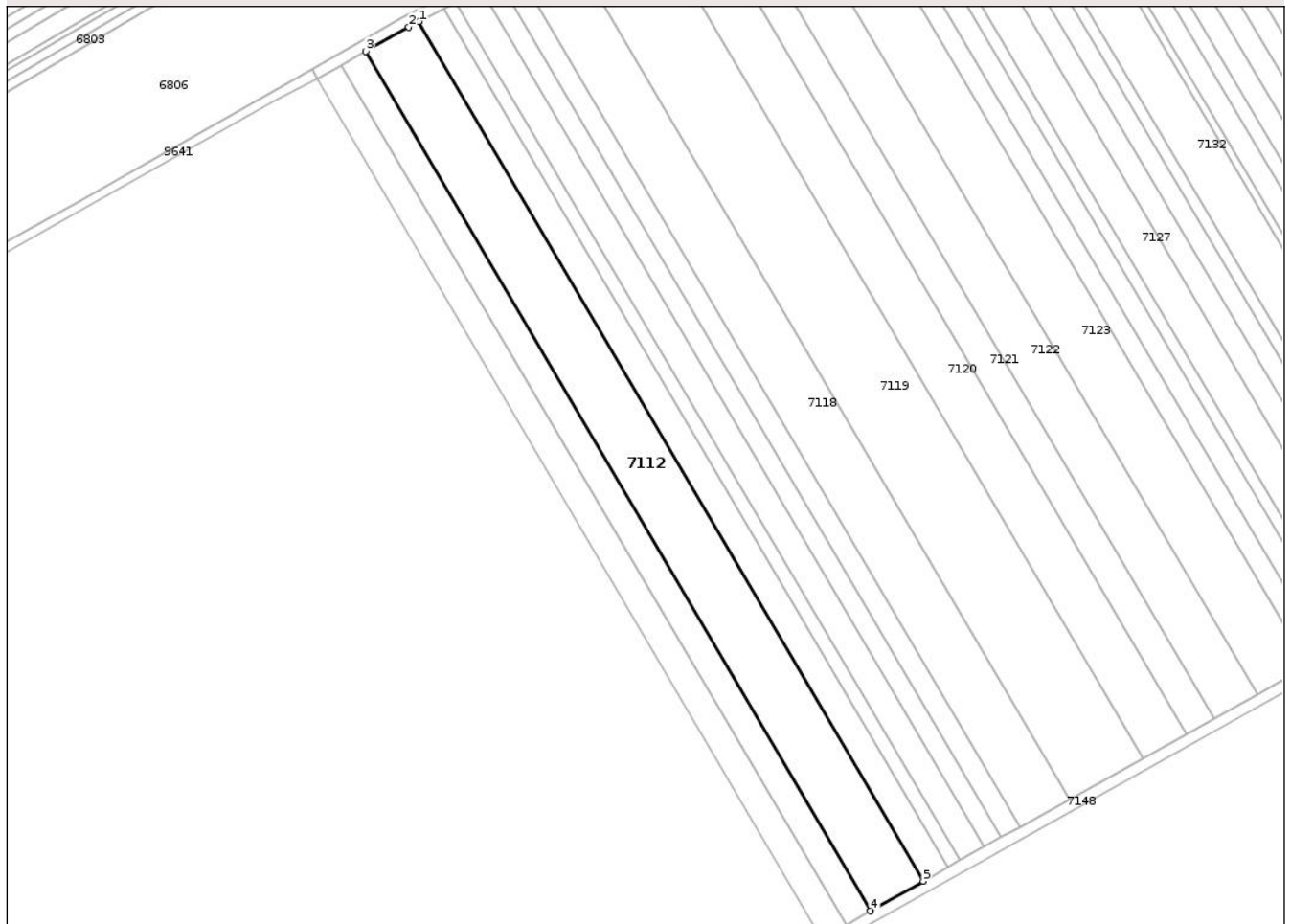
Anexa Nr. 1 La Partea I

Teren

Nr cadastral	Suprafața (mp)*	Observații / Referințe
	7.800	

* Suprafața este determinată în planul de proiecție Stereo 70.

DETALII LINIARE IMOBIL



Date referitoare la teren

Crt	Categorie folosință	Intra vilan	Suprafața (mp)	Tarla	Parcelă	Nr. topo	Observații / Referințe
1	arabil	NU	7.800	44	383/2	-	

Lungime Segmente

1) Valorile lungimilor segmentelor sunt obținute din proiecție în plan.

Punct început	X / Y	Punct sfârșit	X / Y	Lungime segment (** (m)
1	620.182,271 629.163,047	2	620.178,581 629.161,138	4.154
2	620.178,581 629.161,138	3	620.163,237 629.152,434	17.641
3	620.163,237 629.152,434	4	620.344,546 628.843,742	358.0
4	620.344,546 628.843,742	5	620.363,519 628.854,458	21.79
5	620.363,519 628.854,458	1	620.182,271 629.163,047	357.88

** Lungimile segmentelor sunt determinate în planul de proiecție Stereo 70 și sunt rotunjite la 1 milimetru.

*** Distanța dintre puncte este formată din segmente cumulate ce sunt mai mici decât valoarea 1 milimetru.

Neutilizabil în Circuitul
Civil

**DATE DESPRE IMOBILUL NR. 7115**

Oficiul de Cadastru și Publicitate Imobiliară NEAMT
Biroul de Cadastru și Publicitate Imobiliară Targu-Neamt

A. Partea I. Descrierea imobilului

TEREN Extravilan

Nr. CF vechi:124
Nr. cadastral vechi:150

Adresa: Jud. Neamt, pct Hlei Davideni

Nr. Crt	Nr cadastral Nr. topografic	Suprafața* (mp)	Observații / Referințe
A1	50684	3.600	Sector cadastral:101 Teren neimprejmuit;

B. Partea II. Proprietari și acte

Inscrieri privitoare la dreptul de proprietate și alte drepturi reale		Referințe
25274 / 05/10/2023		
Act Notarial nr. Certificat de moștenitor cu partaj succesoral nr. 62, din 04/10/2023 emis de BIN Andronache Laura;		
B2	Intabulare, drept de PROPRIETATE, cu titlu de drept de moștenire după defunctul ANCUȚA IOAN, dobandit prin Succesiune, cota actuala 2/8 1) ANCUȚA LENUȚA	A1
B3	Intabulare, drept de PROPRIETATE, cu titlu de drept de moștenire după defunctul ANCUȚA IOAN, dobandit prin Succesiune, cota actuala 3/8 1) ANCUȚA MARIAN	A1
B4	Intabulare, drept de PROPRIETATE, cu titlu de drept de moștenire după defunctul ANCUȚA IOAN, dobandit prin Succesiune, cota actuala 3/8 1) ANCUȚA MIHAI	A1

C. Partea III. SARCINI .

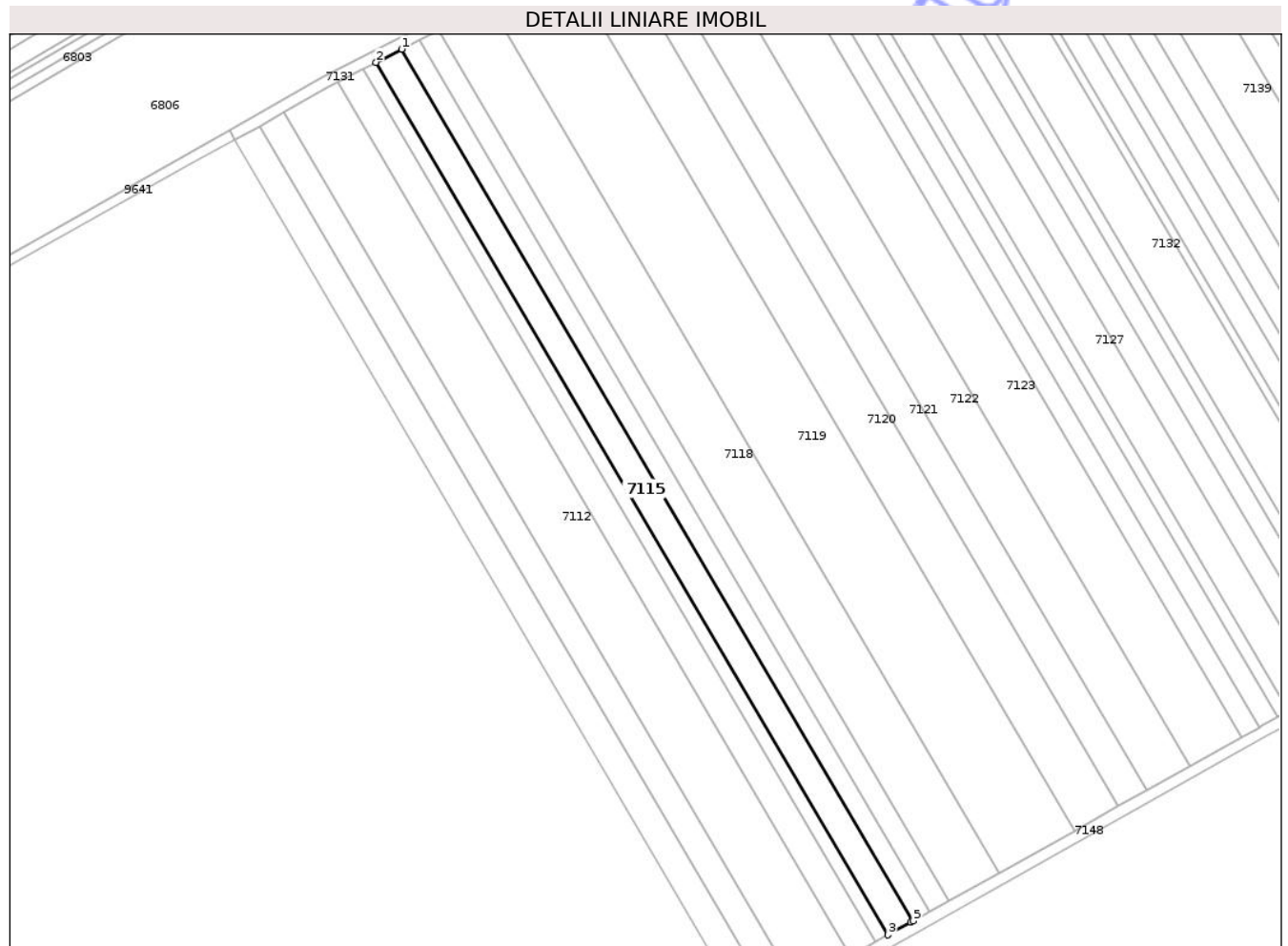
Inscrieri privind dezmembramintele dreptului de proprietate, drepturi reale de garanție și sarcini	Referințe
NU SUNT	

Anexa Nr. 1 La Partea I

Teren

Nr cadastral	Suprafața (mp)*	Observații / Referințe
50684	3.600	

* Suprafața este determinată în planul de proiecție Stereo 70.



Date referitoare la teren

Crt	Categorie folosință	Intra vilan	Suprafața (mp)	Tarla	Parcelă	Nr. topo	Observații / Referințe
1	arabil	NU	3.600	44	383/5	-	

Lungime Segmente

1) Valorile lungimilor segmentelor sunt obținute din proiecție în plan.

Punct început	X / Y	Punct sfârșit	X / Y	Lungime segment (** (m)
1	620.204,666 629.174,637	2	620.195,701 629.169,998	10.094
2	620.195,701 629.169,998	3	620.376,669 628.861,886	357.326
3	620.376,669 628.861,886	4	620.384,658 628.866,399	9.176
4	620.384,658 628.866,399	5	620.385,45 628.866,839	0.905
5	620.385,45 628.866,839	1	620.204,666 629.174,637	356.963

** Lungimile segmentelor sunt determinate în planul de proiecție Stereo 70 și sunt rotunjite la 1 milimetru.

*** Distanța dintre puncte este formată din segmente cumulate ce sunt mai mici decât valoarea 1 milimetru.

Neutilizabil în Circuitul
Civil

**DATE DESPRE IMOBILUL NR. 7117**

Oficiul de Cadastru și Publicitate Imobiliară NEAMT
Biroul de Cadastru și Publicitate Imobiliară Targu-Neamt

A. Partea I. Descrierea imobilului

TEREN Extravilan

Adresa: Jud. Neamt

Nr. Crt	Nr cadastral Nr. topografic	Suprafața* (mp)	Observații / Referințe
A1		2.700	Sector cadastral:101 Teren neimprejmuit;

B. Partea II. Proprietari și acte

Inscrieri privitoare la dreptul de proprietate și alte drepturi reale		Referințe
/		
Act Notarial nr. CM NR.35, din 14/06/2011 emis de BNP GRIGOR CARMEN LENUȚA (CM NR.168/15.10.2008, EMIS DE NP DAVID RADU-CONSTANTIN; CM SUPLIMENTAR NR.183/06.11.2008, EMIS DE NP DAVID RADU-CONSTANTIN.);		
B1	Intabulare, drept de PROPRIETATE, dobandit prin Succesiune, cota actuala 1/2 1) HOLOCIUC MARIA	A1
B2	Intabulare, drept de PROPRIETATE, dobandit prin Succesiune, cota actuala 1/2 1) STÎNGU CĂTĂLIN	A1

C. Partea III. SARCINI .

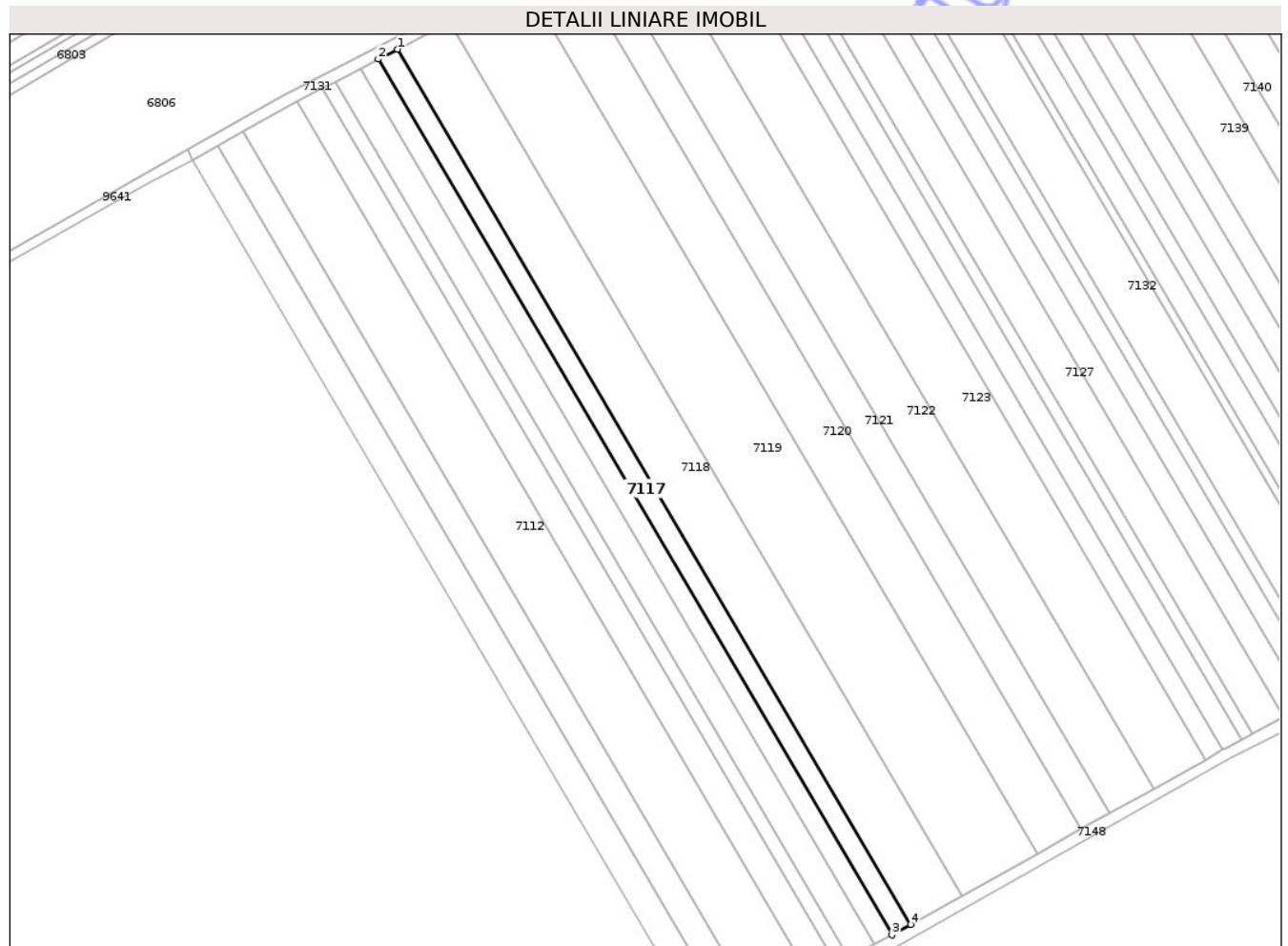
Inscrieri privind dezmembramintele dreptului de proprietate, drepturi reale de garanție și sarcini	Referințe
NU SUNT	

Anexa Nr. 1 La Partea I

Teren

Nr cadastral	Suprafața (mp)*	Observații / Referințe
	2.700	

* Suprafața este determinată în planul de proiecție Stereo 70.



Date referitoare la teren

Crt	Categorie folosință	Intra vilan	Suprafața (mp)	Tarla	Parcelă	Nr. topo	Observații / Referințe
1	arabil	NU	2.700	44	383/6	-	

Lungime Segmente

1) Valorile lungimilor segmentelor sunt obținute din proiecție în plan.

Punct început	X / Y	Punct sfârșit	X / Y	Lungime segment (** (m)
1	620.217,63 629.181,347	2	620.210,897 629.177,862	7.581
2	620.210,897 629.177,862	3	620.391,574 628.870,245	356.752
3	620.391,574 628.870,245	4	620.398,191 628.873,926	7.573
4	620.398,191 628.873,926	1	620.217,63 629.181,347	356.524

** Lungimile segmentelor sunt determinate în planul de proiecție Stereo 70 și sunt rotunjite la 1 milimetru.

*** Distanţa dintre puncte este formată din segmente cumulate ce sunt mai mici decât valoarea 1 milimetru.

Neutilizabil în Circuitul
Civil



DATE DESPRE IMOBILUL NR. 7255

Oficiul de Cadastru și Publicitate Imobiliară NEAMT
Biroul de Cadastru și Publicitate Imobiliară Targu-Neamt

A. Partea I. Descrierea imobilului

TEREN Extravilan

Adresa: Jud. Neamt, Punct "Hlei Mare"

Nr. Crt	Nr cadastral Nr. topografic	Suprafața* (mp)	Observații / Referințe
A1	52176	2.200	Sector cadastral:101 Teren neimprejmuit;

B. Partea II. Proprietari și acte

Inscrieri privitoare la dreptul de proprietate și alte drepturi reale	Referințe
26206 / 13/10/2023	
Act Notarial nr. Contract de vânzare aut nr. 3339, din 09/10/2023 emis de NP ISACHI IULIA;	
B3	Intabulare, drept de PROPRIETATE, cu titlu de drept de cumpărare, dobandit prin Conventie, cota actuala 1/1
	1) POPUȚOIA GHEORGHÎĂ 2) POPUȚOIA MARINELA , bun comun

C. Partea III. SARCINI

Inscrieri privind dezmembramentele dreptului de proprietate, drepturi reale de garanție și sarcini	Referințe
13310 / 27/06/2024	
Act Notarial nr. CONTRACT DE IPOTECĂ IMOBILIARĂ aut. nr. 2006, din 26/06/2024 emis de BIN ISACHI IULIA;	
C1	Intabulare, drept de IPOTECA, Valoare:1414350 RON, și celelalte obligații de plată aferente creditului
	1) AGRICOVER CREDIT IFN SA , CIF:22940237

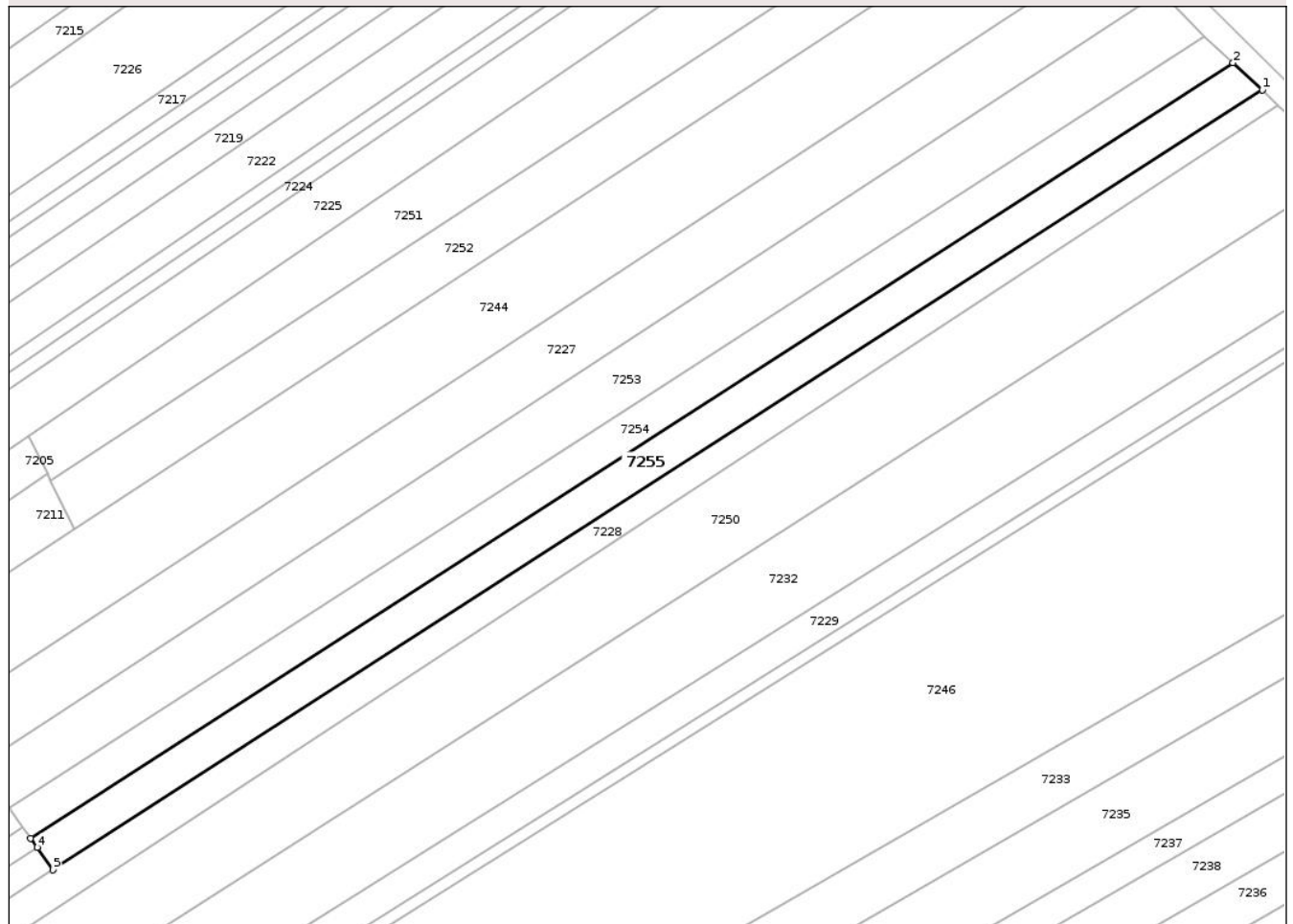
Anexa Nr. 1 La Partea I

Teren

Nr cadastral	Suprafața (mp)*	Observații / Referințe
52176	2.200	

* Suprafața este determinată în planul de proiecție Stereo 70.

DETALII LINIARE IMOBIL



Date referitoare la teren

Crt	Categorie folosință	Intra vilan	Suprafața (mp)	Tarla	Parcelă	Nr. topo	Observații / Referințe
1	arabil	NU	2.200	43	382/53C	-	

Lungime Segmente

1) Valorile lungimilor segmentelor sunt obținute din proiecție în plan.

Punct început	X / Y	Punct sfârșit	X / Y	Lungime segment (** (m)
1	621.527,807 629.434,696	2	621.521,935 629.440,066	7.957
2	621.521,935 629.440,066	3	621.282,321 629.285,658	285.055
3	621.282,321 629.285,658	4	621.283,617 629.283,806	2.26
4	621.283,617 629.283,806	5	621.286,736 629.279,349	5.44
5	621.286,736 629.279,349	1	621.527,807 629.434,696	286.788

** Lungimile segmentelor sunt determinate în planul de proiecție Stereo 70 și sunt rotunjite la 1 milimetru.

*** Distanța dintre puncte este formată din segmente cumulate ce sunt mai mici decât valoarea 1 milimetru.

Neutilizabil în Circuitul
Civil

**DATE DESPRE IMOBILUL NR. 7147**

Oficiul de Cadastru și Publicitate Imobiliară NEAMT
 Biroul de Cadastru și Publicitate Imobiliară Targu-Neamt

A. Partea I. Descrierea imobilului

TEREN Extravilan

Adresa: Jud. Neamt

Nr. Crt	Nr cadastral Nr. topografic	Suprafața* (mp)	Observații / Referințe
A1		6.500	Sector cadastral:101 Teren neimprejmuit;

B. Partea II. Proprietari și acte

Inscrieri privitoare la dreptul de proprietate și alte drepturi reale	Referințe
/	
Act Notarial nr. CM NR.19, din 19/07/2013 emis de BNP LAURA ANDRONACHE;	
B1	A1
Intabulare, drept de PROPRIETATE, dobandit prin Succesiune, cota actuala 1/1 1) ANCUȚA GHEORGHE	

C. Partea III. SARCINI .

Inscrieri privind dezmembramintele dreptului de proprietate, drepturi reale de garanție și sarcini	Referințe
NU SUNT	

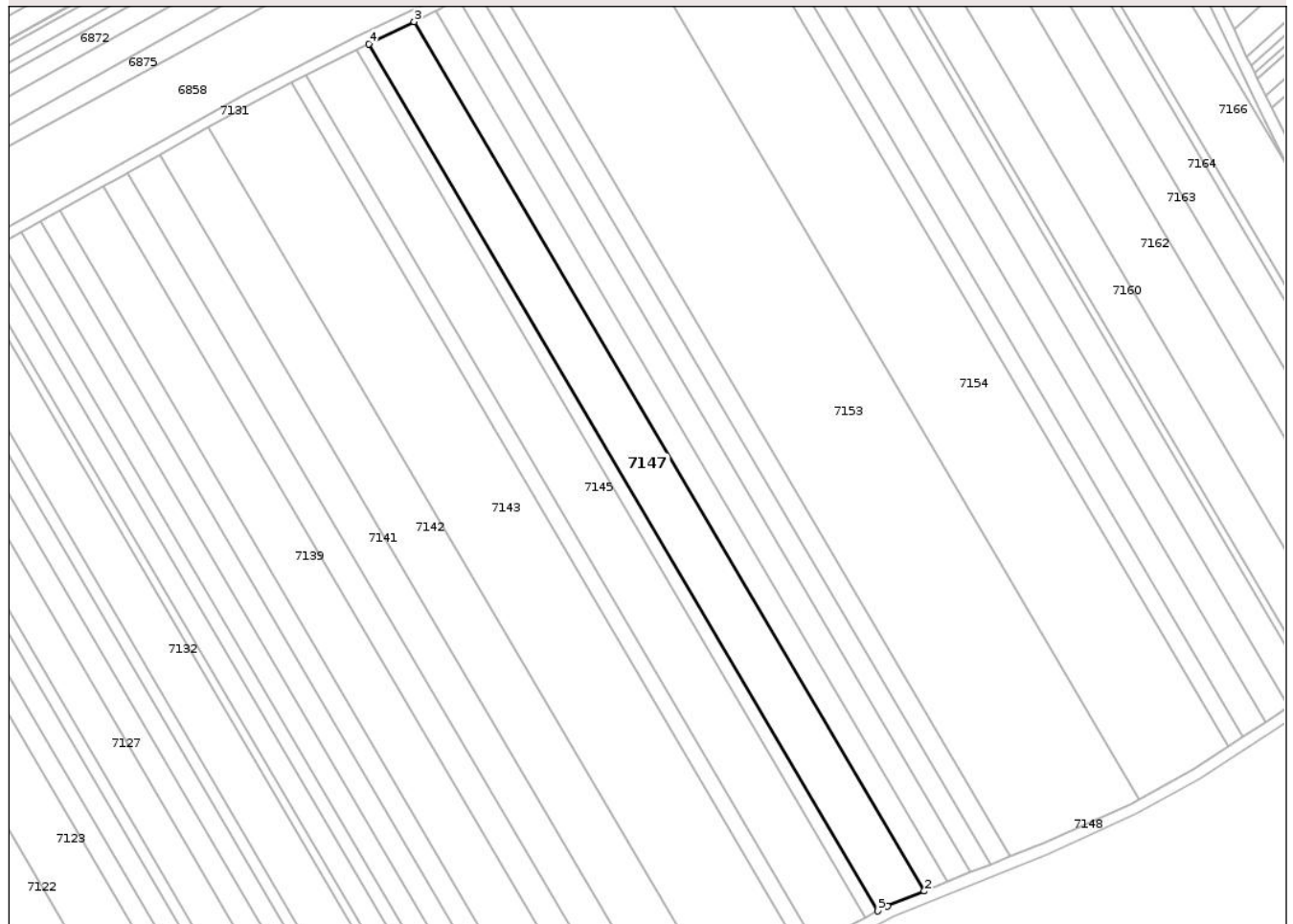
Anexa Nr. 1 La Partea I

Teren

Nr cadastral	Suprafața (mp)*	Observații / Referințe
	6.500	

* Suprafața este determinată în planul de proiecție Stereo 70.

DETALII LINIARE IMOBIL



Date referitoare la teren

Crt	Categorie folosință	Intra vilan	Suprafața (mp)	Tarla	Parcelă	Nr. topo	Observații / Referințe
1	arabil	NU	6.500	44	383/15	-	

Lungime Segmente

1) Valorile lungimilor segmentelor sunt obținute din proiecție în plan.

Punct început	X / Y	Punct sfârșit	X / Y	Lungime segment (** (m)
1	620.712,009 629.041,313	2	620.725,22 629.046,611	14.234
2	620.725,22 629.046,611	3	620.542,491 629.357,722	360.804
3	620.542,491 629.357,722	4	620.526,217 629.349,797	18.101
4	620.526,217 629.349,797	5	620.708,461 629.039,513	359.846
5	620.708,461 629.039,513	1	620.712,009 629.041,313	3.979

** Lungimile segmentelor sunt determinate în planul de proiecție Stereo 70 și sunt rotunjite la 1 milimetru.

*** Distanța dintre puncte este formată din segmente cumulate ce sunt mai mici decât valoarea 1 milimetru.

Neutilizabil în Circuitul
Civil

**DATE DESPRE IMOBILUL NR. 7158**

Oficiul de Cadastru și Publicitate Imobiliară NEAMT
Biroul de Cadastru și Publicitate Imobiliară Targu-Neamt

A. Partea I. Descrierea imobilului

TEREN Extravilan

Adresa: Jud. Neamt

Nr. Crt	Nr cadastral Nr. topografic	Suprafața* (mp)	Observații / Referințe
A1		3.600	Sector cadastral:101 Teren neimprejmuit; IMOBIL TRAVERSAT DE LIMITA UNITĂȚII ADMINISTRATIV TERITORIALE ȚIBUCANI.

B. Partea II. Proprietari și acte

Inscrieri privitoare la dreptul de proprietate și alte drepturi reale	Referințe
/	
Act Administrativ nr. 43/45, din 21/11/1995 emis de CJSPDPAT NEAMȚ;	
B1	A1
Intabulare, drept de PROPRIETATE, dobandit prin Reconstituire, cota actuala 1/1 1) ANCUȚA N CONSTANTIN, LIPSĂ CNP	

C. Partea III. SARCINI .

Inscrieri privind dezmembramintele dreptului de proprietate, drepturi reale de garanție și sarcini	Referințe
NU SUNT	

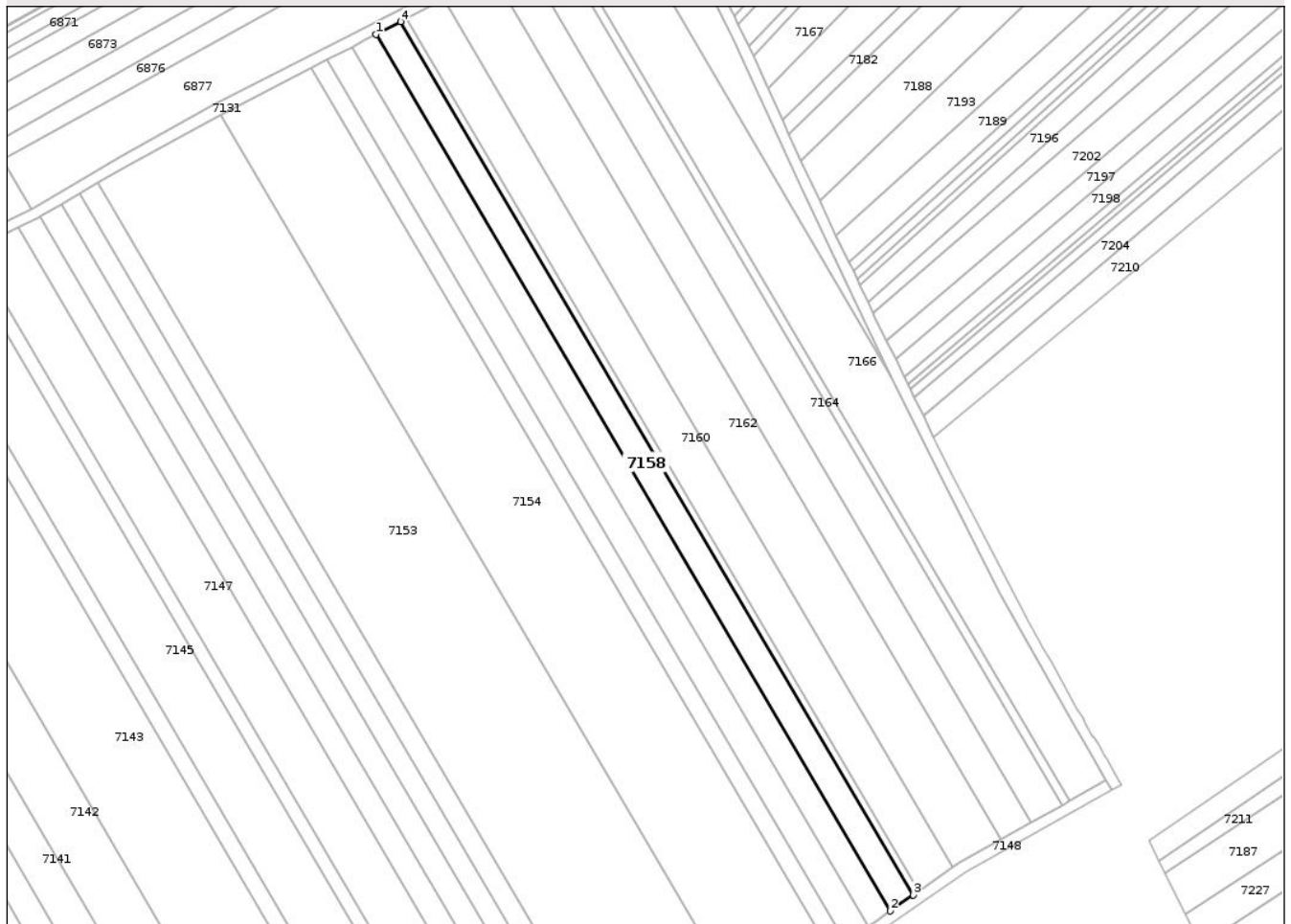
Anexa Nr. 1 La Partea I

Teren

Nr cadastral	Suprafața (mp)*	Observații / Referințe
	3.600	IMOBIL TRAVERSAT DE LIMITA UNITĂȚII ADMINISTRATIV TERITORIALE ȚIBUCANI.

* Suprafața este determinată în planul de proiecție Stereo 70.

DETALII LINIARE IMOBIL



Date referitoare la teren

Crt	Categorie folosință	Intra vilan	Suprafața (mp)	Tarla	Parcelă	Nr. topo	Observații / Referințe
1	arabil	NU	3.600	44	383/36	-	

Lungime Segmente

1) Valorile lungimilor segmentelor sunt obținute din proiecție în plan.

Punct început	X / Y	Punct sfârșit	X / Y	Lungime segment (** (m)
1	620.670,914 629.427,133	2	620.855,595 629.112,7	364.657
2	620.855,595 629.112,7	3	620.863,715 629.118,404	9.923
3	620.863,715 629.118,404	4	620.679,711 629.431,685	363.321
4	620.679,711 629.431,685	1	620.670,914 629.427,133	9.905

** Lungimile segmentelor sunt determinate în planul de proiecție Stereo 70 și sunt rotunjite la 1 milimetru.

*** Distanța dintre puncte este formată din segmente cumulate ce sunt mai mici decât valoarea 1 milimetru.

Neutilizabil în Circuitul
Civil

**DATE DESPRE IMOBILUL NR. 7159**

Oficiul de Cadastru și Publicitate Imobiliară NEAMT
 Biroul de Cadastru și Publicitate Imobiliară Targu-Neamt

A. Partea I. Descrierea imobilului

TEREN Extravilan

Adresa: Jud. Neamt

Nr. Crt	Nr cadastral Nr. topografic	Suprafața* (mp)	Observații / Referințe
A1		900	Sector cadastral:101 Teren neimprejmuit; IMOBIL TRAVERSAT DE LIMITA UNITĂȚII ADMINISTRATIV TERITORIALE ȚIBUCANI.

B. Partea II. Proprietari și acte

Inscrieri privitoare la dreptul de proprietate și alte drepturi reale		Referințe
/		
Act Administrativ nr. 43/413, din 10/08/2001 emis de CJPSDPAT NEAMȚ;		
B1	Intabulare, drept de PROPRIETATE, dobândit prin Reconstituire, cota actuala 1/1 1) IRIMIOAIA N ELENA, LIPSĂ CNP 2) ANCUȚA N IOAN, LIPSĂ CNP 3) ANCUȚA N CONSTANTIN, LIPSĂ CNP 4) ANCUȚA N VASILE, LIPSĂ CNP 5) STÎNGU V MARIA, LIPSĂ CNP 6) RUSANU N ANA, LIPSĂ CNP	A1

C. Partea III. SARCINI .

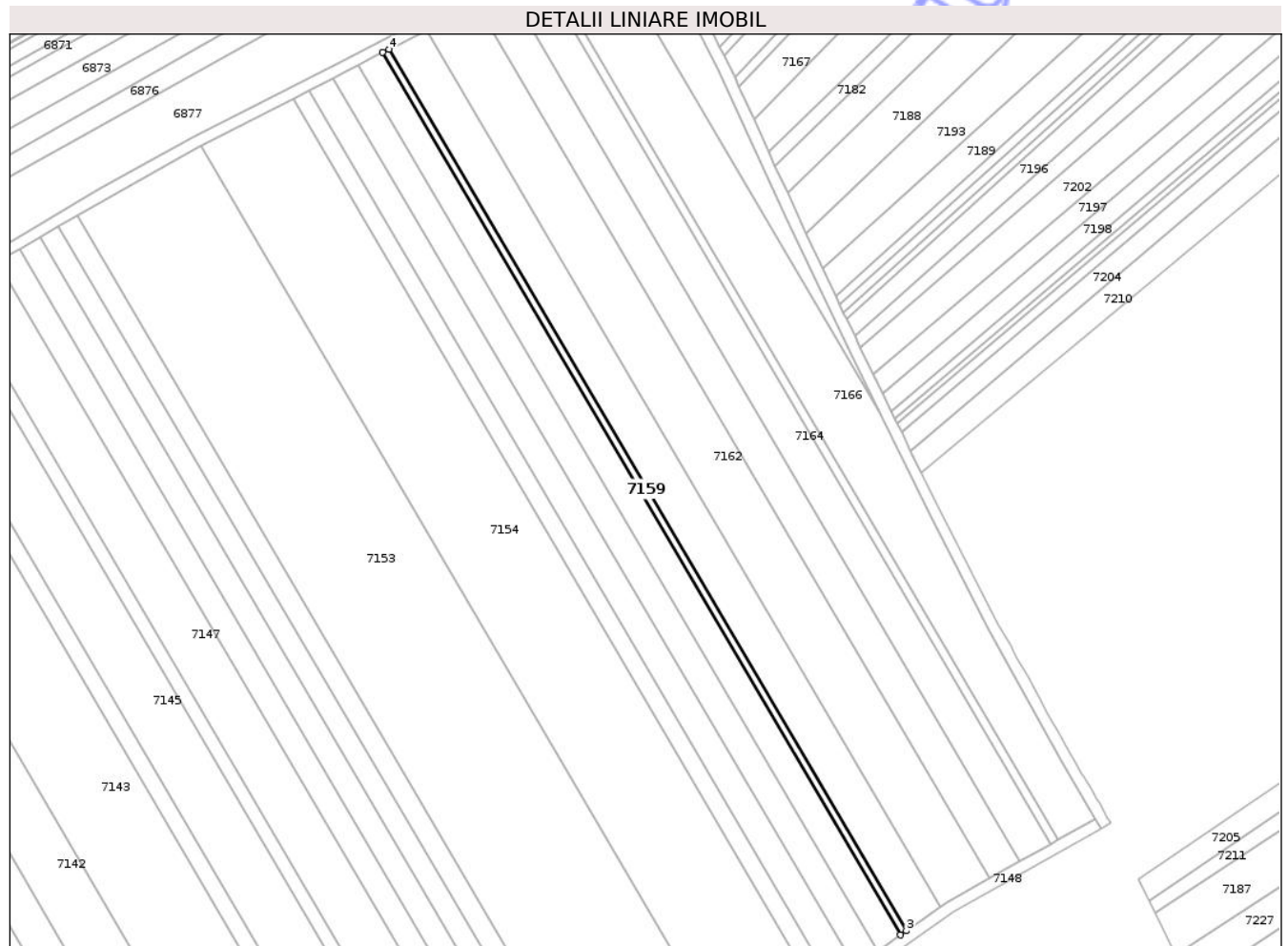
Inscrieri privind dezmembramintele dreptului de proprietate, drepturi reale de garanție și sarcini	Referințe
NU SUNT	

Anexa Nr. 1 La Partea I

Teren

Nr cadastral	Suprafața (mp)*	Observații / Referințe
	900	IMOBIL TRAVERSAT DE LIMITA UNITĂȚII ADMINISTRATIV TERITORIALE ȚIBUCANI.

* Suprafața este determinată în planul de proiecție Stereo 70.



Date referitoare la teren

Crt	Categorie folosință	Intra vilan	Suprafața (mp)	Tarla	Parcelă	Nr. topo	Observații / Referințe
1	arabil	NU	900	44	383/36A	-	

Lungime Segmente

1) Valorile lungimilor segmentelor sunt obținute din proiecție în plan.

Punct început	X / Y	Punct sfârșit	X / Y	Lungime segment (** (m)
1	620.679,711 629.431,685	2	620.863,715 629.118,404	363.321
2	620.863,715 629.118,404	3	620.865,75 629.119,834	2.487
3	620.865,75 629.119,834	4	620.681,916 629.432,825	362.986
4	620.681,916 629.432,825	1	620.679,711 629.431,685	2.482

** Lungimile segmentelor sunt determinate în planul de proiecție Stereo 70 și sunt rotunjite la 1 milimetru.

*** Distanța dintre puncte este formată din segmente cumulate ce sunt mai mici decât valoarea 1 milimetru.

Neutilizabil în Circuitul
Civil

**DATE DESPRE IMOBILUL NR. 7187**

Oficiul de Cadastru și Publicitate Imobiliară NEAMT
 Biroul de Cadastru și Publicitate Imobiliară Targu-Neamt

A. Partea I. Descrierea imobilului

TEREN Extravilan

Adresa: Jud. Neamt

Nr. Crt	Nr cadastral Nr. topografic	Suprafața* (mp)	Observații / Referințe
A1		3.500	Sector cadastral:101 Teren neimprejmuit;

B. Partea II. Proprietari și acte

Inscrieri privitoare la dreptul de proprietate și alte drepturi reale	Referințe
/	
Hotarare Judecatoreasca nr. SC NR.111, din 23/01/2001 emis de JUDECĂTORIA TÂRGU NEAMȚ;	
B1 Intabulare, drept de PROPRIETATE, dobandit prin Hotarare Judecatoreasca, cota actuala 1/1 1) HOGAȘ GHEORGHE, LIPSĂ CNP	A1

C. Partea III. SARCINI .

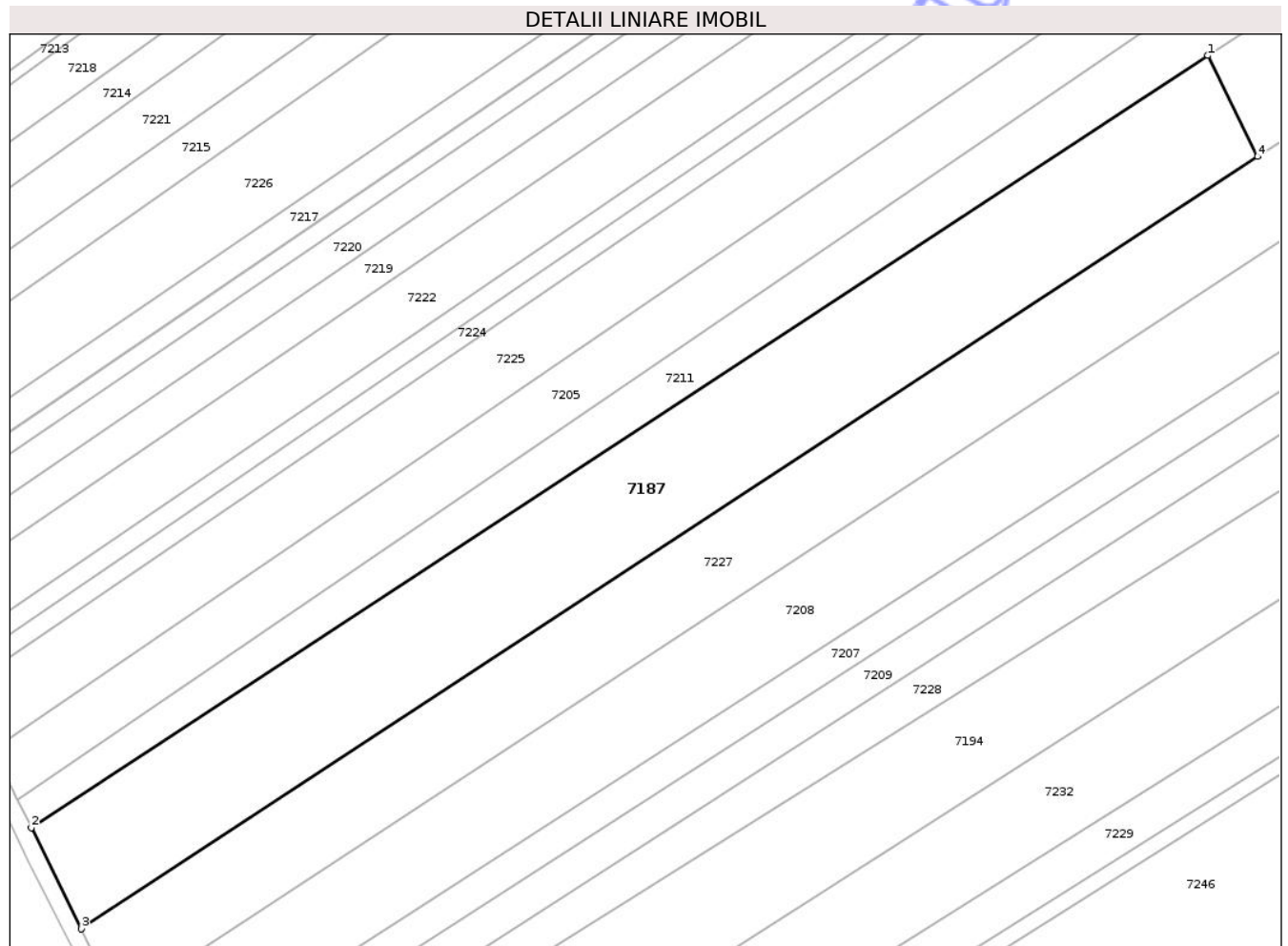
Inscrieri privind dezmembramintele dreptului de proprietate, drepturi reale de garanție și sarcini	Referințe
NU SUNT	

Anexa Nr. 1 La Partea I

Teren

Nr cadastral	Suprafața (mp)*	Observații / Referințe
	3.500	

* Suprafața este determinată în planul de proiecție Stereo 70.



Date referitoare la teren

Crt	Categorie folosință	Intra vilan	Suprafața (mp)	Tarla	Parcelă	Nr. topo	Observații / Referințe
1	arabil	NU	3.500	43	382/50	-	

Lungime Segmente

1) Valorile lungimilor segmentelor sunt obținute din proiecție în plan.

Punct început	X / Y	Punct sfârșit	X / Y	Lungime segment (** (m)
1	621.129,695 629.241,535	2	620.954,067 629.126,423	209.99
2	620.954,067 629.126,423	3	620.961,48 629.111,353	16.794
3	620.961,48 629.111,353	4	621.137,108 629.226,465	209.99
4	621.137,108 629.226,465	1	621.129,695 629.241,535	16.794

** Lungimile segmentelor sunt determinate în planul de proiecție Stereo 70 și sunt rotunjite la 1 milimetru.

*** Distanţa dintre puncte este formată din segmente cumulate ce sunt mai mici decât valoarea 1 milimetru.

Neutilizabil în Circuitul
Civil

**DATE DESPRE IMOBILUL NR. 7242**

Oficiul de Cadastru și Publicitate Imobiliară NEAMT
Biroul de Cadastru și Publicitate Imobiliară Targu-Neamt

A. Partea I. Descrierea imobilului

TEREN Extravilan

Adresa: Jud. Neamt

Nr. Crt	Nr cadastral Nr. topografic	Suprafața* (mp)	Observații / Referințe
A1		4.700	Sector cadastral:101 Teren neimprejmuit;

B. Partea II. Proprietari și acte

Inscrieri privitoare la dreptul de proprietate și alte drepturi reale	Referințe
/	
Act Administrativ nr. 43/75, din 02/12/1998 emis de CJSPDPAT NEAMȚ;	
B1	A1
Intabulare, drept de PROPRIETATE, dobandit prin Reconstituire, cota actuala 1/1	
1) GRIGORAȘ GH GHEORGHE, LIPSĂ CNP	

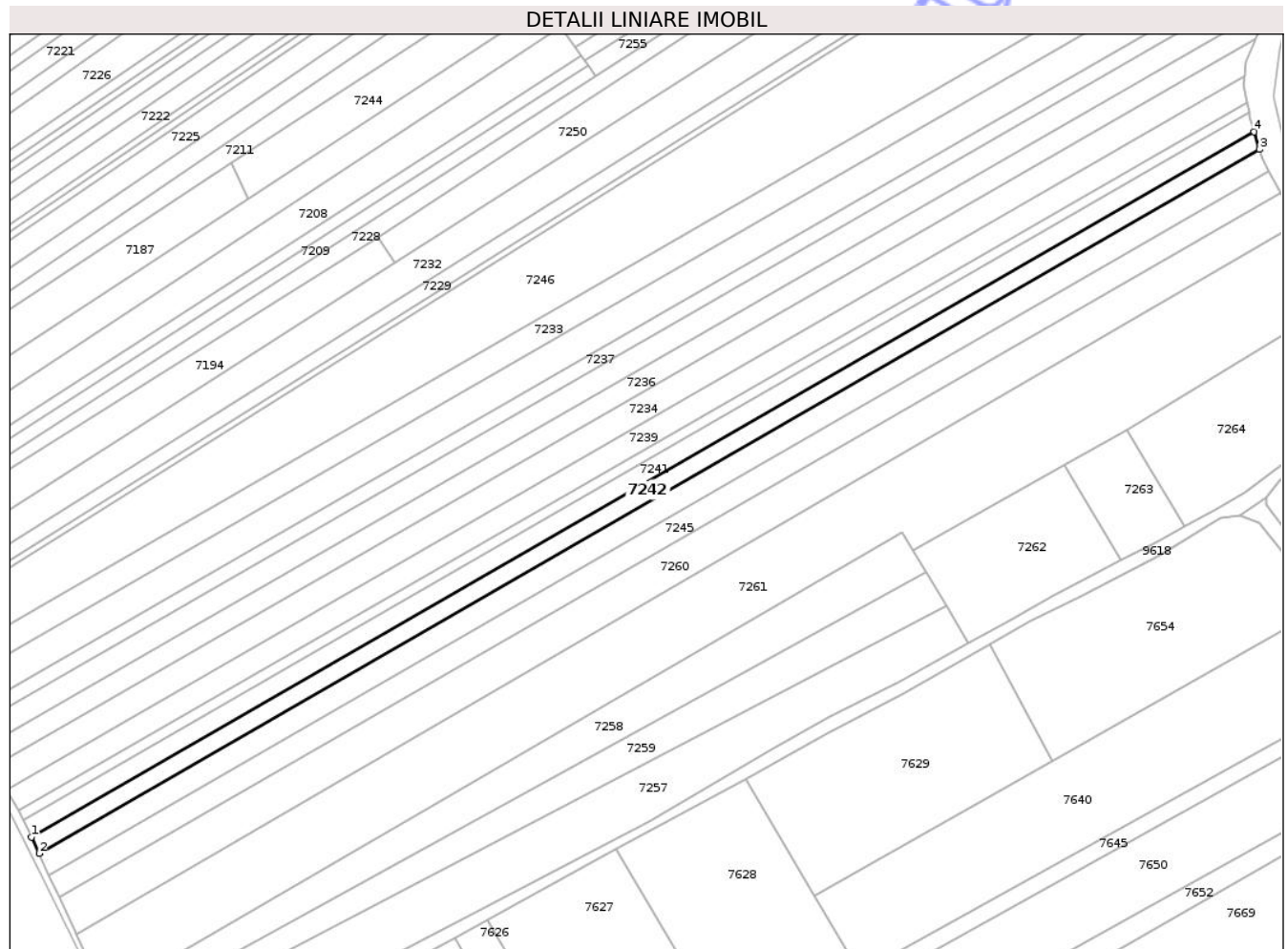
C. Partea III. SARCINI .

Inscrieri privind dezmembramintele dreptului de proprietate, drepturi reale de garanție și sarcini	Referințe
NU SUNT	

Teren

Nr cadastral	Suprafața (mp)*	Observații / Referințe
	4.700	

* Suprafața este determinată în planul de proiecție Stereo 70.



Date referitoare la teren

Crt	Categorie folosință	Intra vilan	Suprafața (mp)	Tarla	Parcelă	Nr. topo	Observații / Referințe
1	arabil	NU	4.700	43	382/70	-	

Lungime Segmente

1) Valorile lungimilor segmentelor sunt obținute din proiecție în plan.

Punct început	X / Y	Punct sfârșit	X / Y	Lungime segment (** (m)
1	621.043,43 628.950,96	2	621.046,687 628.943,925	7.753
2	621.046,687 628.943,925	3	621.573,572 629.247,526	608.097
3	621.573,572 629.247,526	4	621.571,326 629.255,143	7.942
4	621.571,326 629.255,143	1	621.043,43 628.950,96	609.263

** Lungimile segmentelor sunt determinate în planul de proiecție Stereo 70 și sunt rotunjite la 1 milimetru.

*** Distanța dintre puncte este formată din segmente cumulate ce sunt mai mici decât valoarea 1 milimetru.

Neutilizabil în Circuitul
Civil

**DATE DESPRE IMOBILUL NR. 7244**

Oficiul de Cadastru și Publicitate Imobiliară NEAMȚ
 Biroul de Cadastru și Publicitate Imobiliară Targu-Neamt

A. Partea I. Descrierea imobilului

TEREN Extravilan

Adresa: Jud. Neamt

Nr. Crt	Nr cadastral Nr. topografic	Suprafața* (mp)	Observații / Referințe
A1		7.200	Sector cadastral:101 Teren neimprejmuit;

B. Partea II. Proprietari și acte

Inscrieri privitoare la dreptul de proprietate și alte drepturi reale	Referințe
/	
Act Administrativ nr. 43/42, din 29/07/1997 emis de CJPSDPAT NEAMȚ;	
B1	A1
Intabulare, drept de PROPRIETATE, dobandit prin Reconstituire, cota actuala 1/1 1) AIRINEI GH MARIA, LIPSĂ CNP	

C. Partea III. SARCINI .

Inscrieri privind dezmembramintele dreptului de proprietate, drepturi reale de garanție și sarcini	Referințe
NU SUNT	

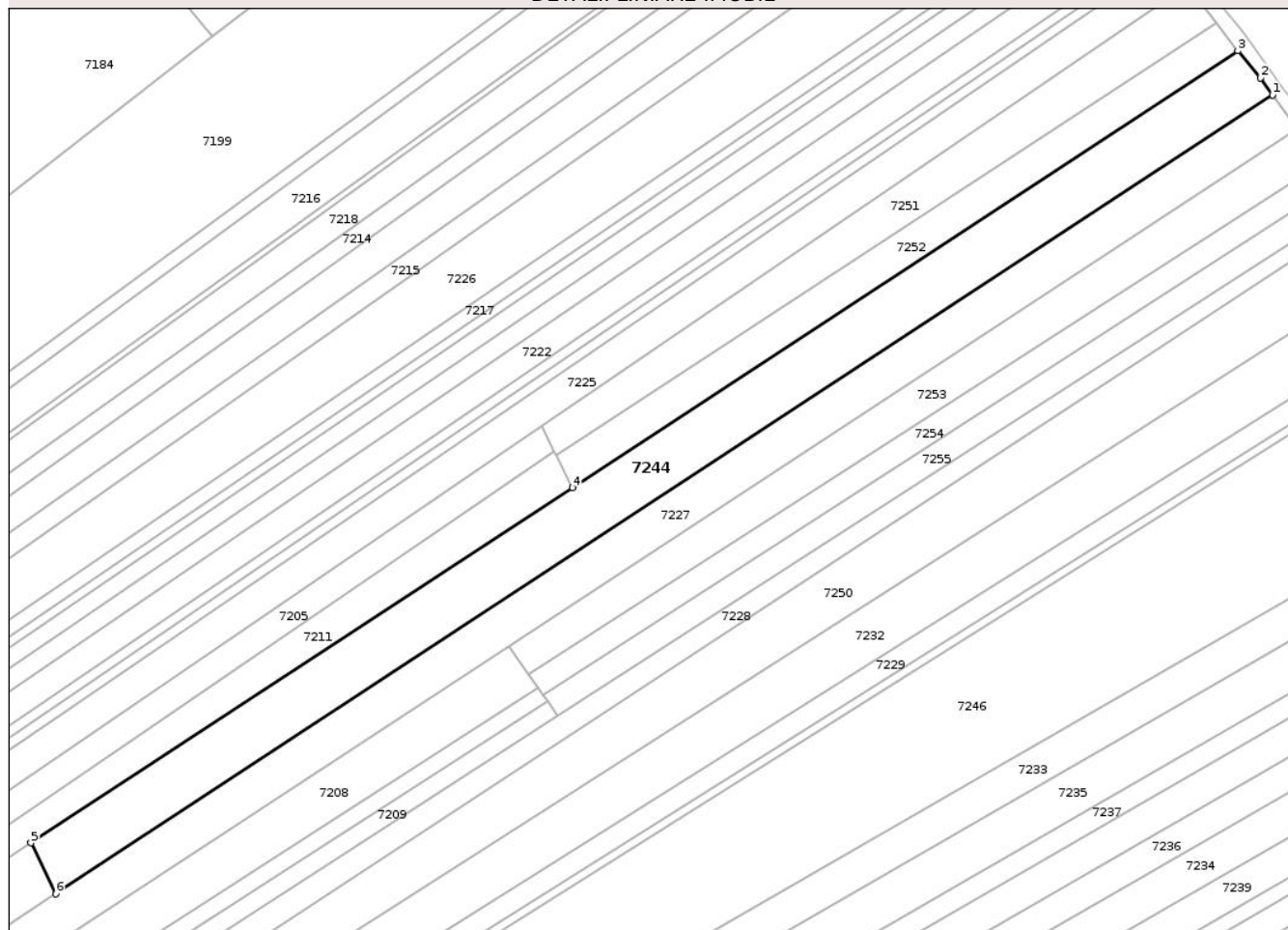
Anexa Nr. 1 La Partea I

Teren

Nr cadastral	Suprafața (mp)*	Observații / Referințe
	7.200	

* Suprafața este determinată în planul de proiecție Stereo 70.

DETALII LINIARE IMOBIL



Date referitoare la teren

Crt	Categorie folosință	Intravilan	Suprafața (mp)	Tarla	Parcelă	Nr. topo	Observații / Referințe
1	arabil	NU	7.200	43	382/49	-	

Lungime Segmente

1) Valorile lungimilor segmentelor sunt obținute din proiecție în plan.

Punct început	X / Y	Punct sfârșit	X / Y	Lungime segment (** (m)
1	621.499,78 629.464,171	2	621.496,107 629.469,216	6.24
2	621.496,107 629.469,216	3	621.489,392 629.477,291	10.502
3	621.489,392 629.477,291	4	621.291,046 629.347,289	237.153
4	621.291,046 629.347,289	5	621.129,695 629.241,535	192.921
5	621.129,695 629.241,535	6	621.137,108 629.226,465	16.794

Punct început	X / Y	Punct sfârșit	X / Y	Lungime segment (** (m)
6	621.137,108 629.226,465	1	621.499,78 629.464,171	433.63

** Lungimile segmentelor sunt determinate în planul de proiecție Stereo 70 și sunt rotunjite la 1 milimetru.

*** Distanța dintre puncte este formată din segmente cumulate ce sunt mai mici decât valoarea 1 milimetru.

Neutilizabil în Circuitul Civil

**DATE DESPRE IMOBILUL NR. 7246**

Oficiul de Cadastru și Publicitate Imobiliară NEAMȚ
 Biroul de Cadastru și Publicitate Imobiliară Targu-Neamt

A. Partea I. Descrierea imobilului

TEREN Extravilan

Adresa: Jud. Neamt

Nr. Crt	Nr cadastral Nr. topografic	Suprafața* (mp)	Observații / Referințe
A1		22.000	Sector cadastral:101 Teren neimprejmuit;

B. Partea II. Proprietari și acte

Inscrieri privitoare la dreptul de proprietate și alte drepturi reale	Referințe
/	
Act Administrativ nr. 43/92, din 21/11/1995 emis de CJSPDPAT NEAMȚ;	
B1	A1
Intabulare, drept de PROPRIETATE, dobandit prin Reconstituire, cota actuala 1/1	
1) GHERASIM N NECULAE, LIPSĂ CNP	

C. Partea III. SARCINI .

Inscrieri privind dezmembramintele dreptului de proprietate, drepturi reale de garanție și sarcini	Referințe
NU SUNT	

Punct început	X / Y	Punct sfârșit	X / Y	Lungime segment (** (m)
6	621.587,398 629.382,226	7	621.582,337 629.392,367	11.334
7	621.582,337 629.392,367	8	621.580,77 629.395,508	3.51
8	621.580,77 629.395,508	1	621.568,466 629.403,302	14.565

** Lungimile segmentelor sunt determinate în planul de proiecție Stereo 70 și sunt rotunjite la 1 milimetru.

*** Distanța dintre puncte este formată din segmente cumulate ce sunt mai mici decât valoarea 1 milimetru.

Neutilizabil în Circuitul Civil

**DATE DESPRE IMOBILUL NR. 7250**

Oficiul de Cadastru și Publicitate Imobiliară NEAMT
Biroul de Cadastru și Publicitate Imobiliară Targu-Neamt

A. Partea I. Descrierea imobilului

TEREN Extravilan

Adresa: Jud. Neamt, Punct "Hlei Mare"

Nr. Crt	Nr cadastral Nr. topografic	Suprafața* (mp)	Observații / Referințe
A1	52108	6.400	Sector cadastral:101 Teren neimprejmuit;

B. Partea II. Proprietari și acte

Inscrieri privitoare la dreptul de proprietate și alte drepturi reale	Referințe
9 / 03/01/2023	
Act Notarial nr. CONTRACT DE VÂNZARE - CUMPĂRARE aut. nr. 4497, din 28/12/2022 emis de BIN ISACHI IULIA (act administrativ nr OFERTA DE VANZARE TEREN din 12.09.2022, emis de PASTRAVENI);	
B3	Intabulare, drept de PROPRIETATE, cu titlu de drept de CUMPĂRARE, dobandit prin Conventie, cota actuala 1/1
	1) POPUȚOIA GHEORGHÎĂ 2) POPUȚOIA MARINELA, bun comun
26555 / 05/08/2025	
Act Notarial nr. Contract de ipoteca imobiliara aut. nr. 2476, din 23/07/2025 emis de Isachi Dragos;	
B5	Se notează interdicțiile de înstrăinare și grevare (cu rang în baza încheierii nr. 25790 / 24/07/2025)
	1) AGRICOVER CREDIT IFN SA, CIF:22940237

C. Partea III. SARCINI

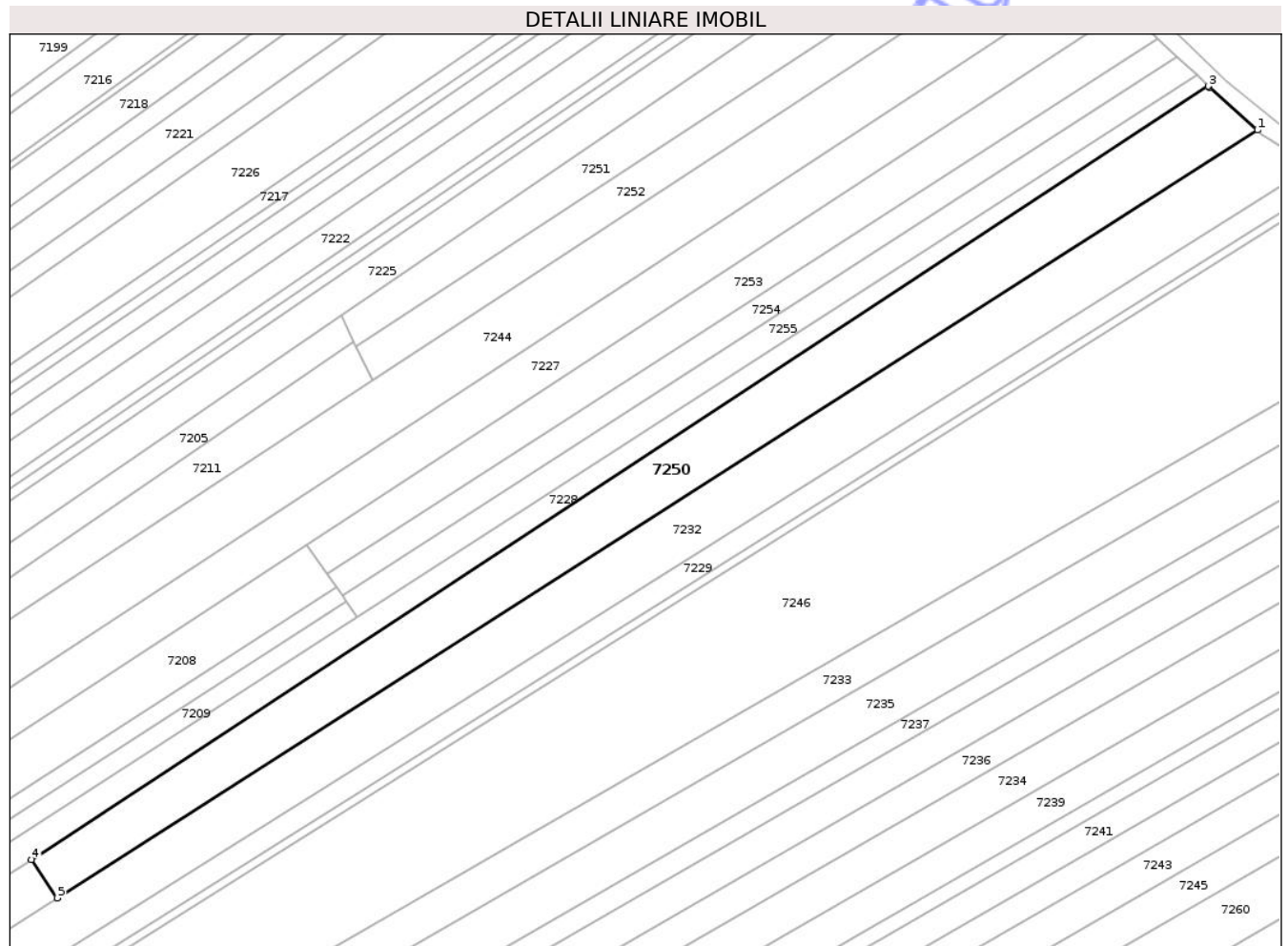
Inscrieri privind dezmembramintele dreptului de proprietate, drepturi reale de garanție și sarcini	Referințe
12591 / 10/05/2023	
Act Notarial nr. CONTRACT DE IPOTECĂ IMOBILIARĂ aut. nr. 1355, din 09/05/2023 emis de NP ISACHI IULIA;	
C1	Intabulare, drept de IPOTECA, Valoare:474840 RON, și celelalte obligații de plată aferente creditului
	1) AGRICOVER CREDIT IFN SA, CIF:22940237
25730 / 20/12/2024	
Act Notarial nr. Contract de ipotecă imobiliară aut nr. 4326, din 19/12/2024 emis de NP Isachi Dragos;	
C2	Intabulare, drept de IPOTECA, Valoare:858850 RON, și celelalte obligații de plată aferente creditului, dobandit prin Conventie
	1) AGRICOVER CREDIT IFN SA, CIF:22940237
25790 / 24/07/2025	
Act Notarial nr. Contract de ipoteca imobiliara aut . nr. 2476, din 23/07/2025 emis de Isachi Dragos;	
C3	Intabulare, drept de IPOTECA, Valoare:1414350 RON, si celelalte obligatii de plata aferente creditului, dobandit prin Conventie, cota actuala 1/1, cota initiala 1/1
	1) AGRICOVER CREDIT IFN SA, CIF:22940237
C4	Intabulare, drept de IPOTECA, Valoare:2023986 RON, si celelalte obligatii de plata aferente creditului, dobandit prin Conventie, cota actuala 1/1, cota initiala 1/1
	1) AGRICOVER CREDIT IFN SA, CIF:22940237

Anexa Nr. 1 La Partea I

Teren

Nr cadastral	Suprafața (mp)*	Observații / Referințe
52108	6.400	

* Suprafața este determinată în planul de proiecție Stereo 70.



Date referitoare la teren

Crt	Categorie folosință	Intra vilan	Suprafața (mp)	Tarla	Parcelă	Nr. topo	Observații / Referințe
1	arabil	NU	6.400	43	382/57	-	

Lungime Segmente

1) Valorile lungimilor segmentelor sunt obținute din proiecție în plan.

Punct început	X / Y	Punct sfârșit	X / Y	Lungime segment (** (m)
1	621.545,053 629.418,997	2	621.531,16 629.431,296	18.555
2	621.531,16 629.431,296	3	621.530,859 629.431,578	0.412
3	621.530,859 629.431,578	4	621.193,124 629.209,829	404.027
4	621.193,124 629.209,829	5	621.200,514 629.198,866	13.222
5	621.200,514 629.198,866	1	621.545,053 629.418,997	408.858

** Lungimile segmentelor sunt determinate în planul de proiecție Stereo 70 și sunt rotunjite la 1 milimetru.

*** Distanța dintre puncte este formată din segmente cumulate ce sunt mai mici decât valoarea 1 milimetru.

Neutilizabil în Circuitul
Civil

**DATE DESPRE IMOBILUL NR. 7216**

Oficiul de Cadastru și Publicitate Imobiliară NEAMT
Biroul de Cadastru și Publicitate Imobiliară Targu-Neamt

A. Partea I. Descrierea imobilului

TEREN Extravilan

Adresa: Jud. Neamt

Nr. Crt	Nr cadastral Nr. topografic	Suprafața* (mp)	Observații / Referințe
A1		7.200	Sector cadastral:101 Teren neimprejmuit;

B. Partea II. Proprietari și acte

Inscrieri privitoare la dreptul de proprietate și alte drepturi reale	Referințe
/	
Act Administrativ nr. 7723, din 31/10/2025 emis de COMUNA PĂSTRĂVENI;	
B1	Inscrierea posesiei, drept de PROPRIETATE, dobandit prin Lege, cota actuala 1/1
	1) NEIDENTIFICAT NEIDENTIFICAT, PROPRIETAR NEIDENTIFICAT
Act Normativ nr. 7, din 13/03/1996 emis de PARLAMENTUL ROMÂNIEI (ART.13);	
B2	Se notează mențiunea de proprietar neidentificat.

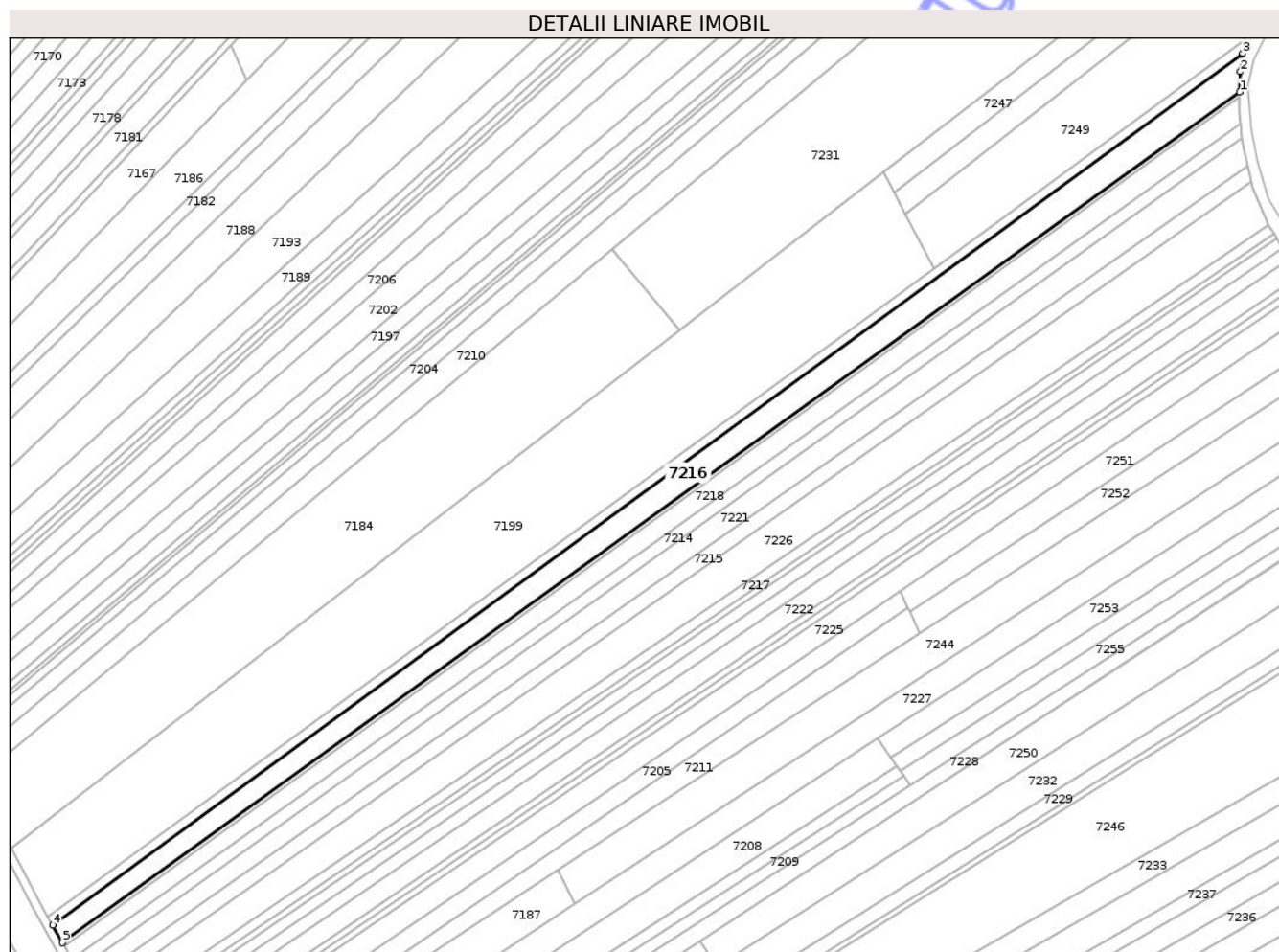
C. Partea III. SARCINI .

Inscrieri privind dezmembramintele dreptului de proprietate, drepturi reale de garanție și sarcini	Referințe
NU SUNT	

Teren

Nr cadastral	Suprafața (mp)*	Observații / Referințe
	7.200	

* Suprafața este determinată în planul de proiecție Stereo 70.



Date referitoare la teren

Crt	Categorie folosință	Intravilan	Suprafața (mp)	Tarla	Parcelă	Nr. topo	Observații / Referințe
1	arabil	NU	7.200	43	382	-	

Lungime Segmente

1) Valorile lungimilor segmentelor sunt obținute din proiecție în plan.

Punct început	X / Y	Punct sfârșit	X / Y	Lungime segment (** (m)
1	621.433,246 629.587,758	2	621.433,525 629.596,776	9.023
2	621.433,525 629.596,776	3	621.434,551 629.605,006	8.294
3	621.434,551 629.605,006	4	620.904,914 629.217,227	656.42
4	620.904,914 629.217,227	5	620.909,285 629.209,357	9.002
5	620.909,285 629.209,357	1	621.433,246 629.587,758	646.315

** Lungimile segmentelor sunt determinate în planul de proiecție Stereo 70 și sunt rotunjite la 1 milimetru.

*** Distanța dintre puncte este formată din segmente cumulate ce sunt mai mici decât valoarea 1 milimetru.

Neutilizabil în Circuitul
Civil

**DATE DESPRE IMOBILUL NR. 7218**

Oficiul de Cadastru și Publicitate Imobiliară NEAMT
Biroul de Cadastru și Publicitate Imobiliară Targu-Neamt

A. Partea I. Descrierea imobilului

TEREN Extravilan

Adresa: Jud. Neamt

Nr. Crt	Nr cadastral Nr. topografic	Suprafața* (mp)	Observații / Referințe
A1		5.400	Sector cadastral:101 Teren neimprejmuit;

B. Partea II. Proprietari și acte

Inscrieri privitoare la dreptul de proprietate și alte drepturi reale	Referințe
/	
Act Administrativ nr. 43/22, din 22/04/1996 emis de CJSPDPAT NEAMȚ;	
B1	A1
Intabulare, drept de PROPRIETATE, dobandit prin Reconstituire, cota actuala 1/1 1) ANTON A GHEORGHE, LIPSĂ CNP	

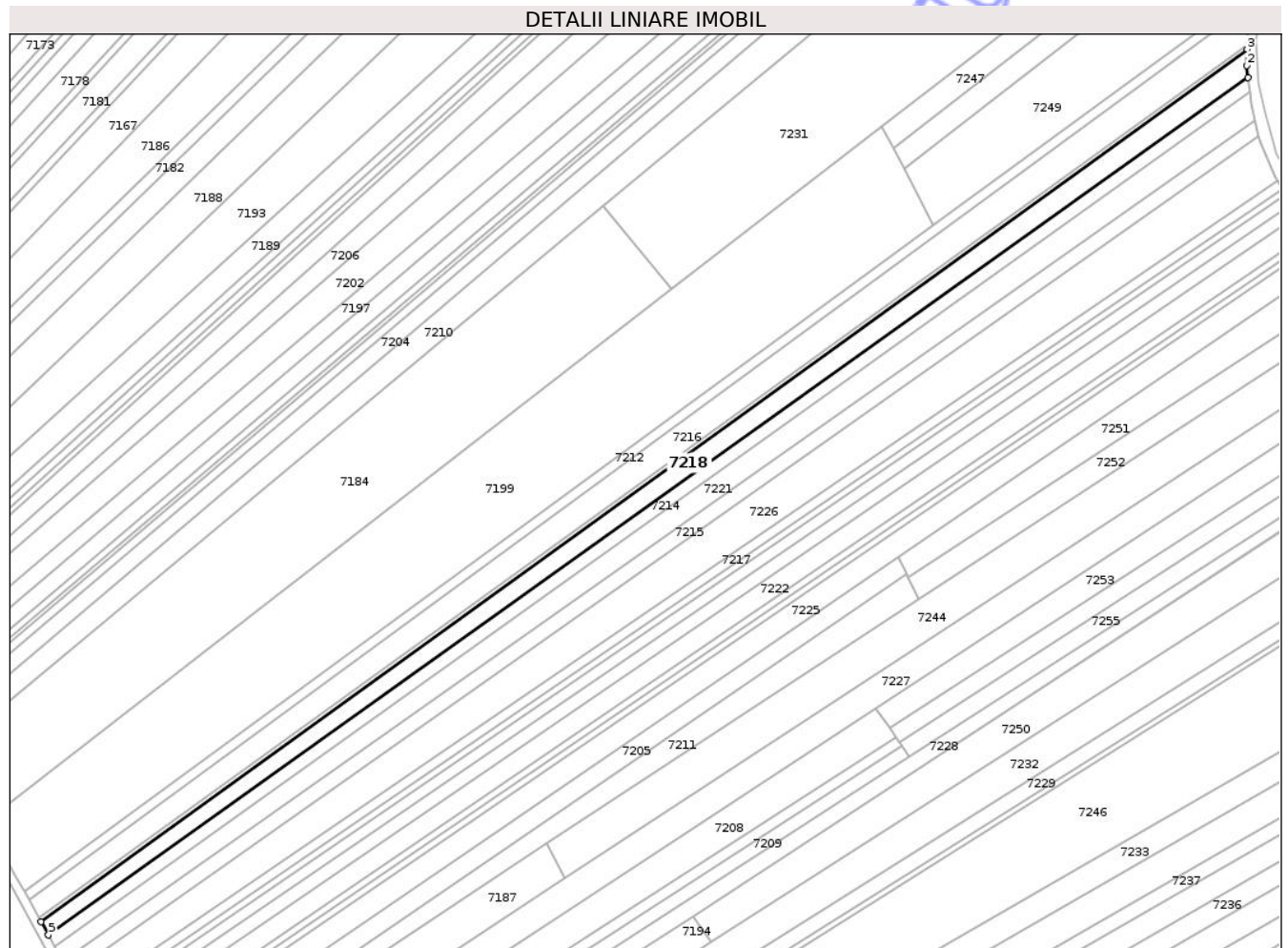
C. Partea III. SARCINI .

Inscrieri privind dezmembramintele dreptului de proprietate, drepturi reale de garanție și sarcini	Referințe
NU SUNT	

Teren

Nr cadastral	Suprafața (mp)*	Observații / Referințe
	5.400	

* Suprafața este determinată în planul de proiecție Stereo 70.



Date referitoare la teren

Crt	Categorie folosință	Intra vilan	Suprafața (mp)	Tarla	Parcelă	Nr. topo	Observații / Referințe
1	arabil	NU	5.400	43	382/36	-	

Lungime Segmente

1) Valorile lungimilor segmentelor sunt obținute din proiecție în plan.

Punct început	X / Y	Punct sfârșit	X / Y	Lungime segment (** (m)
1	621.433,614 629.573,407	2	621.432,963 629.578,558	5.192
2	621.432,963 629.578,558	3	621.433,18 629.585,608	7.054
3	621.433,18 629.585,608	4	620.910,118 629.207,857	645.206
4	620.910,118 629.207,857	5	620.913,374 629.201,993	6.708
5	620.913,374 629.201,993	1	621.433,614 629.573,407	639.216

** Lungimile segmentelor sunt determinate în planul de proiecție Stereo 70 și sunt rotunjite la 1 milimetru.

*** Distanța dintre puncte este formată din segmente cumulate ce sunt mai mici decât valoarea 1 milimetru.

Neutilizabil în Circuitul
Civil

**DATE DESPRE IMOBILUL NR. 7219**

Oficiul de Cadastru și Publicitate Imobiliară NEAMT
Biroul de Cadastru și Publicitate Imobiliară Targu-Neamt

A. Partea I. Descrierea imobilului

TEREN Extravilan

Adresa: Jud. Neamt

Nr. Crt	Nr cadastral Nr. topografic	Suprafața* (mp)	Observații / Referințe
A1		3.600	Sector cadastral:101 Teren neimprejmuit;

B. Partea II. Proprietari și acte

Inscrieri privitoare la dreptul de proprietate și alte drepturi reale	Referințe
/	
Act Administrativ nr. 43/99, din 18/07/1996 emis de CJSPDPAT NEAMȚ;	
B1	A1
Intabulare, drept de PROPRIETATE, dobandit prin Reconstituire, cota actuala 1/1 1) GHERASIM I VASILE, LIPSĂ CNP	

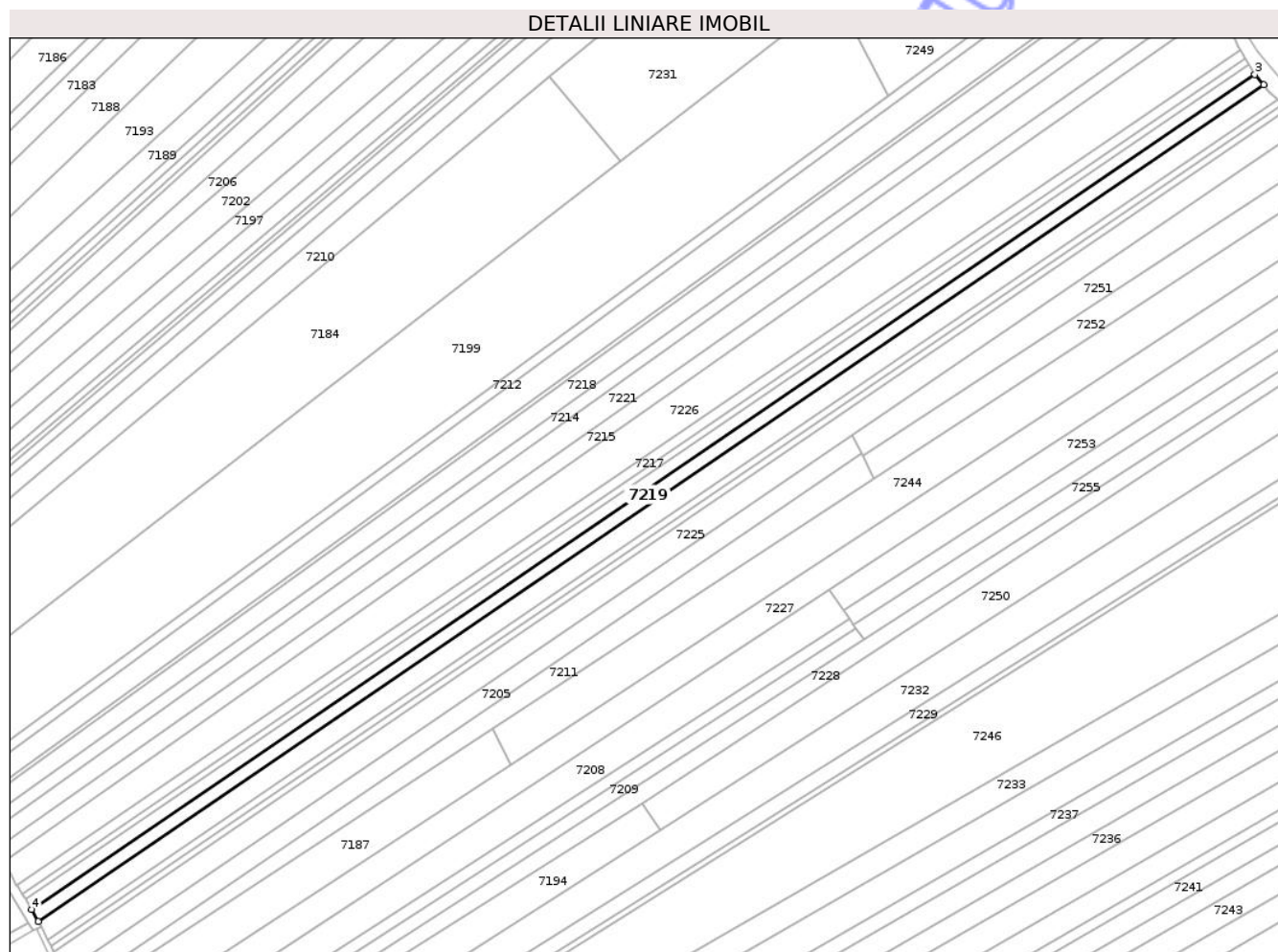
C. Partea III. SARCINI .

Inscrieri privind dezmembramintele dreptului de proprietate, drepturi reale de garanție și sarcini	Referințe
NU SUNT	

Teren

Nr cadastral	Suprafața (mp)*	Observații / Referințe
	3.600	

* Suprafața este determinată în planul de proiecție Stereo 70.



Date referitoare la teren

Crt	Categorie folosință	Intra vilan	Suprafața (mp)	Tarla	Parcelă	Nr. topo	Observații / Referințe
1	arabil	NU	3.600	43	382/41A	-	

Lungime Segmente

1) Valorile lungimilor segmentelor sunt obținute din proiecție în plan.

Punct început	X / Y	Punct sfârșit	X / Y	Lungime segment (** (m)
1	620.937,371 629.160,028	2	621.456,078 629.513,83	627.879
2	621.456,078 629.513,83	3	621.452,34 629.518,227	5.771
3	621.452,34 629.518,227	4	620.934,502 629.165,017	626.828
4	620.934,502 629.165,017	1	620.937,371 629.160,028	5.755

** Lungimile segmentelor sunt determinate în planul de proiecție Stereo 70 și sunt rotunjite la 1 milimetru.

*** Distanţa dintre puncte este formată din segmente cumulate ce sunt mai mici decât valoarea 1 milimetru.

Neutilizabil în Circuitul
Civil

**DATE DESPRE IMOBILUL NR. 7224**

Oficiul de Cadastru și Publicitate Imobiliară NEAMT
Biroul de Cadastru și Publicitate Imobiliară Targu-Neamt

A. Partea I. Descrierea imobilului

TEREN Extravilan

Adresa: Jud. Neamt

Nr. Crt	Nr cadastral Nr. topografic	Suprafața* (mp)	Observații / Referințe
A1		1.800	Sector cadastral:101 Teren neimprejmuit;

B. Partea II. Proprietari și acte

Inscrieri privitoare la dreptul de proprietate și alte drepturi reale	Referințe
/	
Act Notarial nr. CM NR.272, din 12/12/2019 emis de NP DANIELA DAVID;	
B1	A1
Intabulare, drept de PROPRIETATE, dobandit prin Succesiune, cota actuala 1/1 1) TATARU JANA	

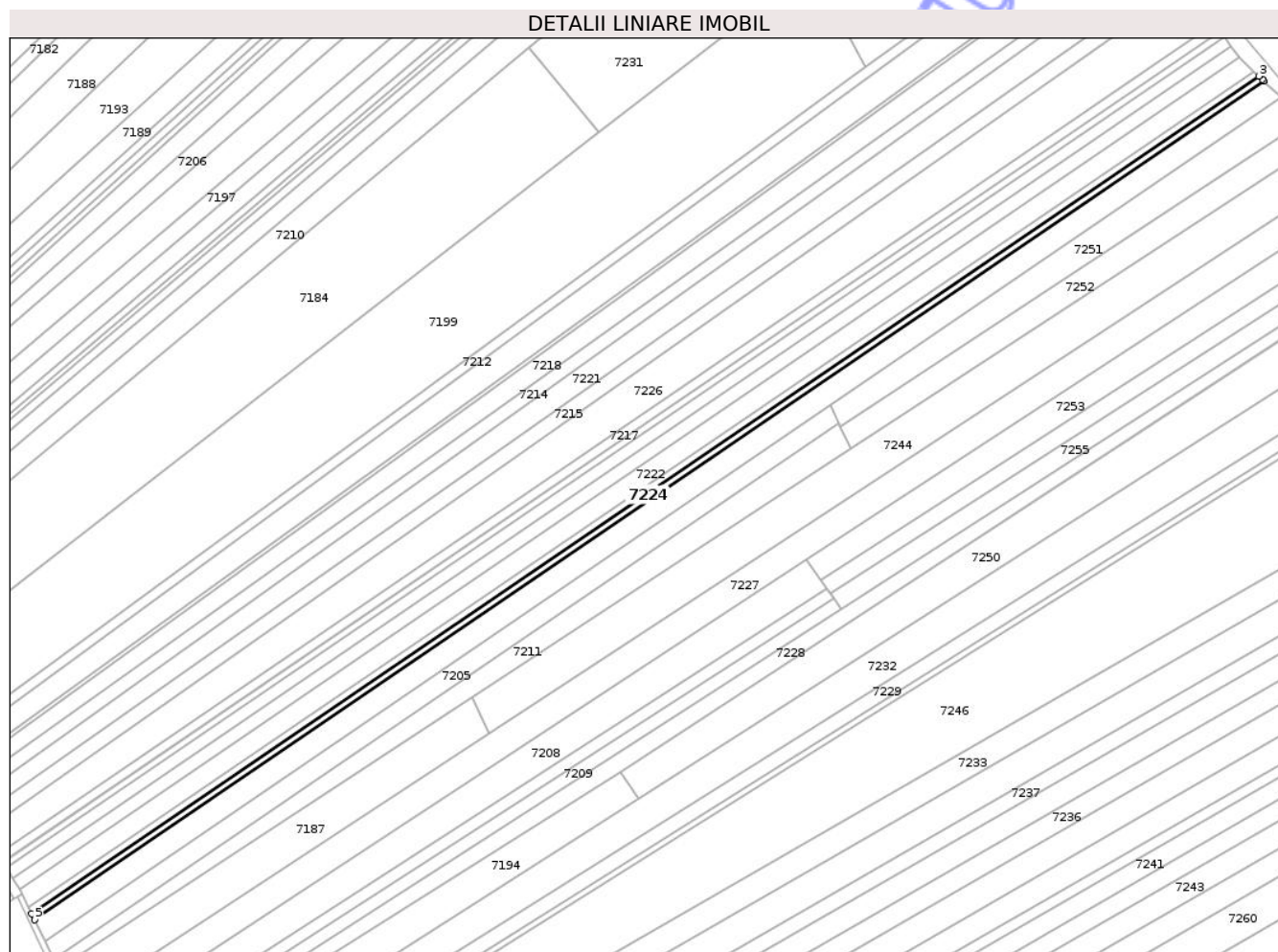
C. Partea III. SARCINI .

Inscrieri privind dezmembramintele dreptului de proprietate, drepturi reale de garanție și sarcini	Referințe
NU SUNT	

Teren

Nr cadastral	Suprafața (mp)*	Observații / Referințe
	1.800	

* Suprafața este determinată în planul de proiecție Stereo 70.



Date referitoare la teren

Crt	Categorie folosință	Intra vilan	Suprafața (mp)	Tarla	Parcelă	Nr. topo	Observații / Referințe
1	arabil	NU	1.800	43	382/43	-	

Lungime Segmente

1) Valorile lungimilor segmentelor sunt obținute din proiecție în plan.

Punct început	X / Y	Punct sfârșit	X / Y	Lungime segment (** (m)
1	621.466,406 629.503,581	2	621.465,778 629.504,163	0.856
2	621.465,778 629.504,163	3	621.464,272 629.505,573	2.063
3	621.464,272 629.505,573	4	620.942,595 629.149,746	631.474
4	620.942,595 629.149,746	5	620.943,865 629.147,164	2.877
5	620.943,865 629.147,164	1	621.466,406 629.503,581	632.52

** Lungimile segmentelor sunt determinate în planul de proiecție Stereo 70 și sunt rotunjite la 1 milimetru.

*** Distanța dintre puncte este formată din segmente cumulate ce sunt mai mici decât valoarea 1 milimetru.

Neutilizabil în Circuitul
Civil

**DATE DESPRE IMOBILUL NR. 7122**

Oficiul de Cadastru și Publicitate Imobiliară NEAMȚ
Biroul de Cadastru și Publicitate Imobiliară Targu-Neamt

A. Partea I. Descrierea imobilului

TEREN Extravilan

Adresa: Jud. Neamt

Nr. Crt	Nr cadastral Nr. topografic	Suprafața* (mp)	Observații / Referințe
A1		6.300	Sector cadastral:101 Teren neimprejmuit;

B. Partea II. Proprietari și acte

Inscrieri privitoare la dreptul de proprietate și alte drepturi reale	Referințe
/	
Act Administrativ nr. 43/290, din 17/04/1995 emis de CJPSDPAT NEAMȚ;	
B1	A1
Intabulare, drept de PROPRIETATE, dobandit prin Reconstituire, cota actuala 1/1 1) DOAGĂ GH SOFICA, LIPSĂ CNP	

C. Partea III. SARCINI .

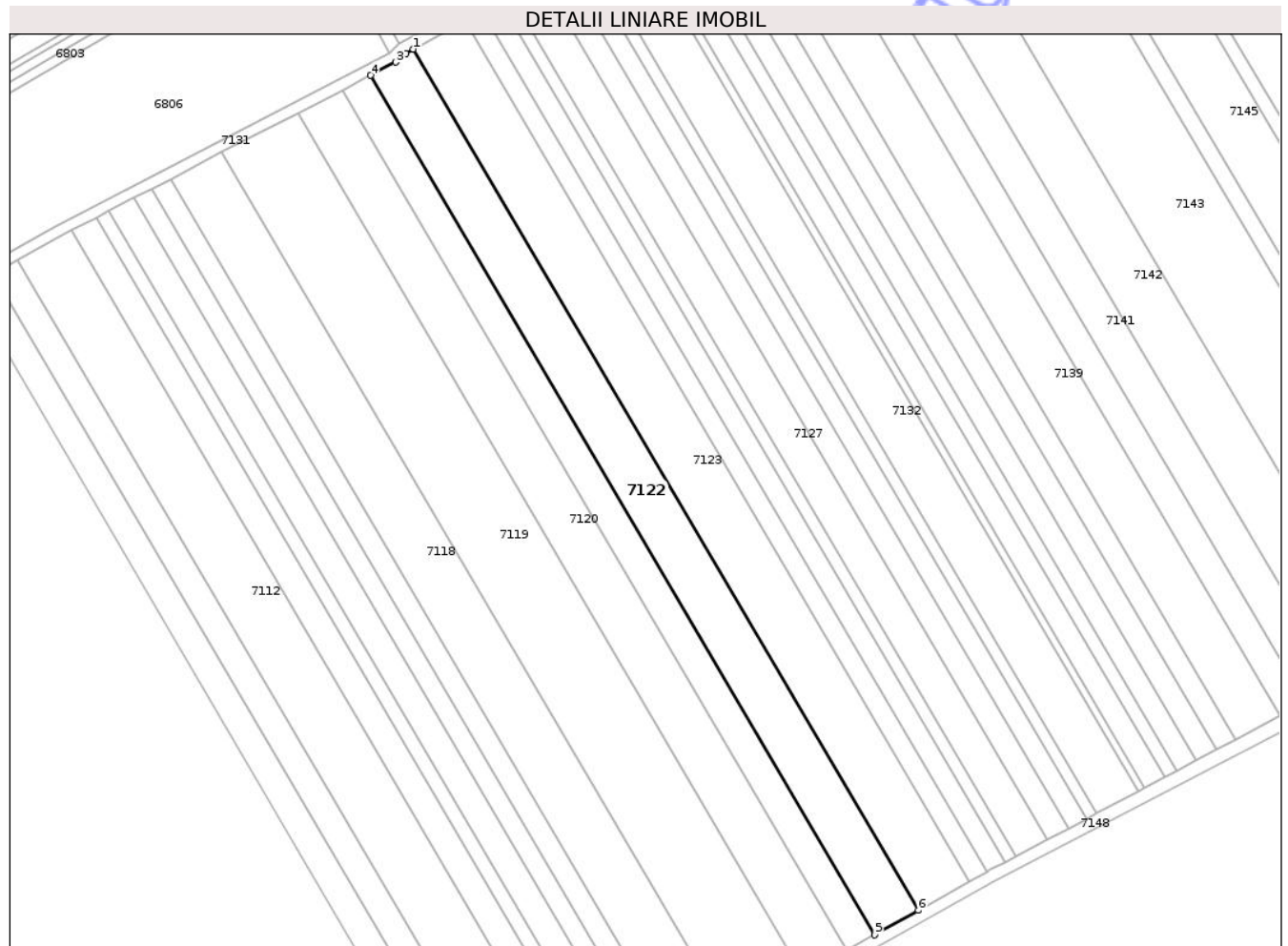
Inscrieri privind dezmembramintele dreptului de proprietate, drepturi reale de garanție și sarcini	Referințe
NU SUNT	

Anexa Nr. 1 La Partea I

Teren

Nr cadastral	Suprafața (mp)*	Observații / Referințe
	6.300	

* Suprafața este determinată în planul de proiecție Stereo 70.



Date referitoare la teren

Crt	Categorie folosință	Intra vilan	Suprafața (mp)	Tarla	Parcelă	Nr. topo	Observații / Referințe
1	arabil	NU	6.300	44	383/11	-	

Lungime Segmente

1) Valorile lungimilor segmentelor sunt obținute din proiecție în plan.

Punct început	X / Y	Punct sfârșit	X / Y	Lungime segment (** (m)
1	620.303,896 629.227,43	2	620.301,222 629.225,937	3.063
2	620.301,222 629.225,937	3	620.297,729 629.222,801	4.694
3	620.297,729 629.222,801	4	620.288,72 629.218,138	10.145
4	620.288,72 629.218,138	5	620.468,015 628.912,873	354.025
5	620.468,015 628.912,873	6	620.483,538 628.921,574	17.796

Punct început	X / Y	Punct sfârșit	X / Y	Lungime segment (** (m)
6	620.483,538 628.921,574	1	620.303,896 629.227,43	354.71

** Lungimile segmentelor sunt determinate în planul de proiecție Stereo 70 și sunt rotunjite la 1 milimetru.

*** Distanța dintre puncte este formată din segmente cumulate ce sunt mai mici decât valoarea 1 milimetru.

Neutilizabil în Circuitul Civil

**DATE DESPRE IMOBILUL NR. 7124**

Oficiul de Cadastru și Publicitate Imobiliară NEAMȚ
 Biroul de Cadastru și Publicitate Imobiliară Targu-Neamt

A. Partea I. Descrierea imobilului

TEREN Extravilan

Adresa: Jud. Neamt

Nr. Crt	Nr cadastral Nr. topografic	Suprafața* (mp)	Observații / Referințe
A1		2.500	Sector cadastral:101 Teren neimprejmuit;

B. Partea II. Proprietari și acte

Inscrieri privitoare la dreptul de proprietate și alte drepturi reale	Referințe
/	
Act Administrativ nr. 43/116, din 22/04/1996 emis de CJPSDPAT NEAMȚ;	
B1	A1
Intabulare, drept de PROPRIETATE, dobandit prin Reconstituire, cota actuala 1/1	
1) IACOB GH CONSTANTIN, LIPSĂ CNP	

C. Partea III. SARCINI .

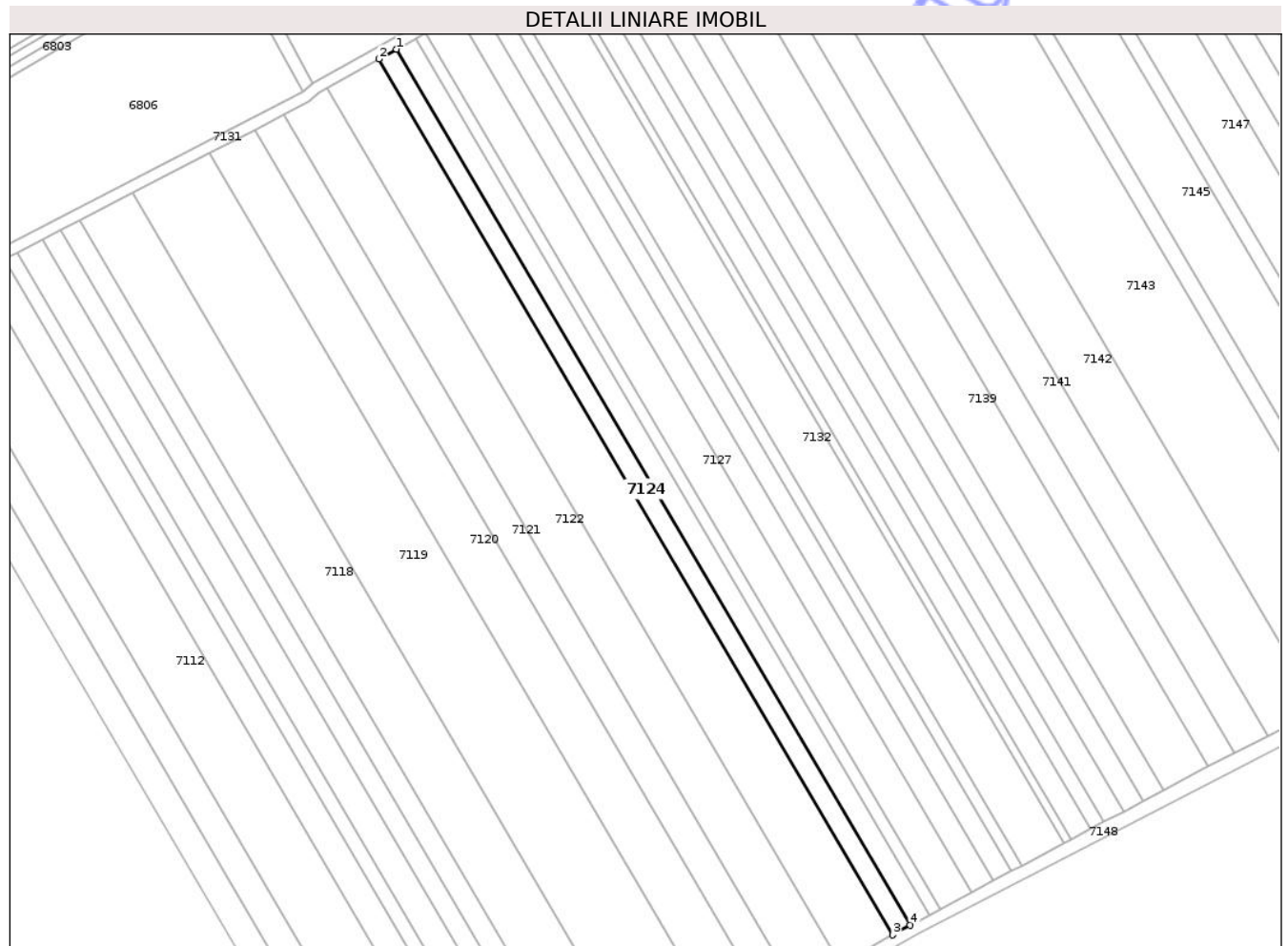
Inscrieri privind dezmembramintele dreptului de proprietate, drepturi reale de garanție și sarcini	Referințe
NU SUNT	

Anexa Nr. 1 La Partea I

Teren

Nr cadastral	Suprafața (mp)*	Observații / Referințe
	2.500	

* Suprafața este determinată în planul de proiecție Stereo 70.



Date referitoare la teren

Crt	Categorie folosință	Intra vilan	Suprafața (mp)	Tarla	Parcelă	Nr. topo	Observații / Referințe
1	arabil	NU	2.500	44	383/13	-	

Lungime Segmente

1) Valorile lungimilor segmentelor sunt obținute din proiecție în plan.

Punct început	X / Y	Punct sfârșit	X / Y	Lungime segment (** (m)
1	620.328,274 629.241,038	2	620.322,117 629.237,601	7.051
2	620.322,117 629.237,601	3	620.501,742 628.931,777	354.674
3	620.501,742 628.931,777	4	620.507,892 628.935,224	7.05
4	620.507,892 628.935,224	1	620.328,274 629.241,038	354.661

** Lungimile segmentelor sunt determinate în planul de proiecție Stereo 70 și sunt rotunjite la 1 milimetru.

*** Distanța dintre puncte este formată din segmente cumulate ce sunt mai mici decât valoarea 1 milimetru.

Neutilizabil în Circuitul
Civil

**DATE DESPRE IMOBILUL NR. 7125**

Oficiul de Cadastru și Publicitate Imobiliară NEAMȚ
 Biroul de Cadastru și Publicitate Imobiliară Targu-Neamt

A. Partea I. Descrierea imobilului

TEREN Extravilan

Adresa: Jud. Neamt

Nr. Crt	Nr cadastral Nr. topografic	Suprafața* (mp)	Observații / Referințe
A1		2.700	Sector cadastral:101 Teren neimprejmuit;

B. Partea II. Proprietari și acte

Inscrieri privitoare la dreptul de proprietate și alte drepturi reale	Referințe
/	
Act Administrativ nr. 43/334, din 15/07/2002 emis de CJPSDPAT NEAMȚ;	
B1	A1
Intabulare, drept de PROPRIETATE, dobandit prin Reconstituire, cota actuala 1/1	
1) RÎPANU I ELENA, LIPSĂ CNP	

C. Partea III. SARCINI .

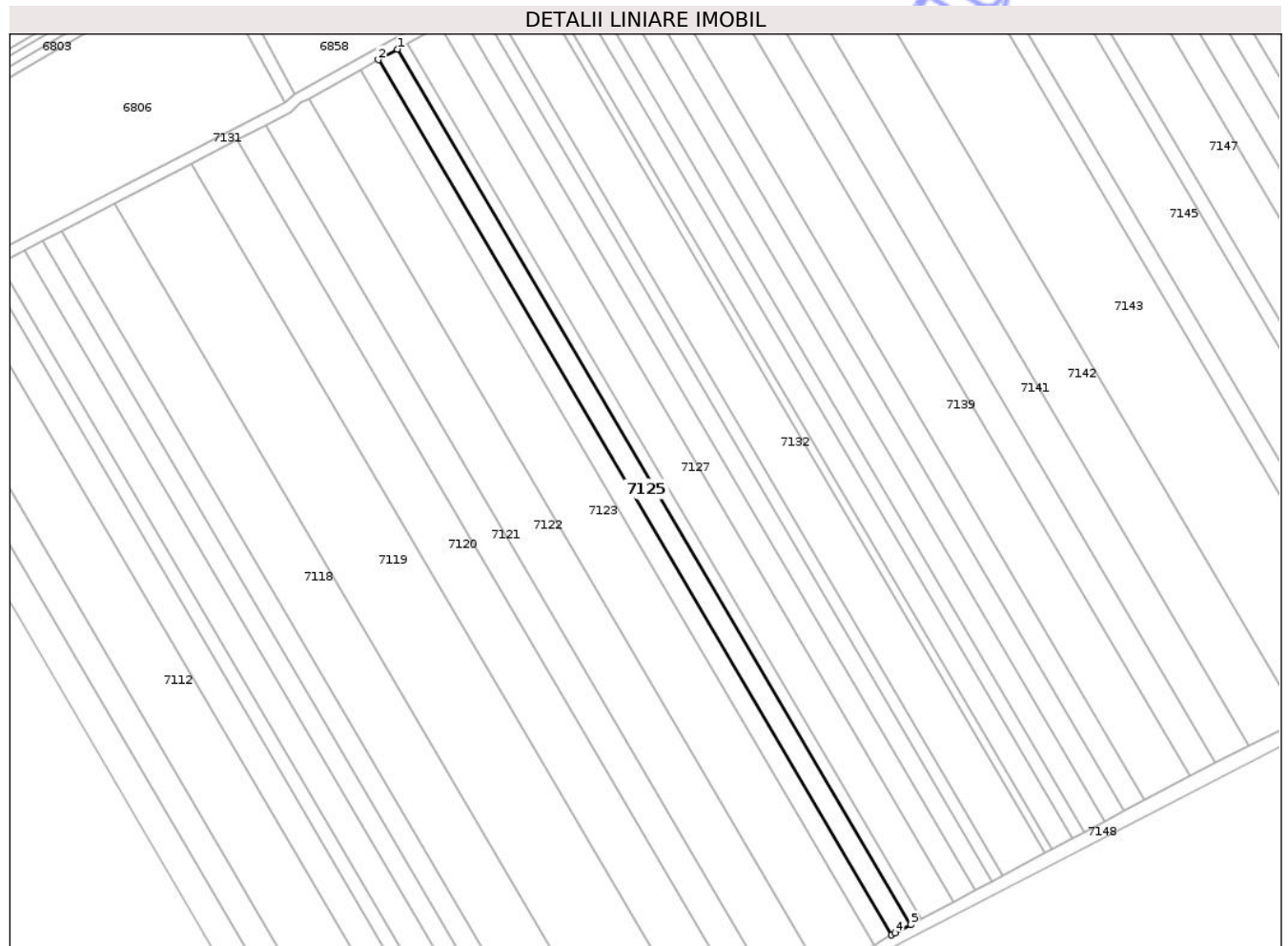
Inscrieri privind dezmembramintele dreptului de proprietate, drepturi reale de garanție și sarcini	Referințe
NU SUNT	

Anexa Nr. 1 La Partea I

Teren

Nr cadastral	Suprafața (mp)*	Observații / Referințe
	2.700	

* Suprafața este determinată în planul de proiecție Stereo 70.



Date referitoare la teren

Crt	Categorie folosință	Intra vilan	Suprafața (mp)	Tarla	Parcelă	Nr. topo	Observații / Referințe
1	arabil	NU	2.700	44	383/16	-	

Lungime Segmente

1) Valorile lungimilor segmentelor sunt obținute din proiecție în plan.

Punct început	X / Y	Punct sfârșit	X / Y	Lungime segment (** (m)
1	620.334,922 629.244,749	2	620.328,274 629.241,038	7.614
2	620.328,274 629.241,038	3	620.507,892 628.935,224	354.661
3	620.507,892 628.935,224	4	620.509,053 628.935,876	1.332
4	620.509,053 628.935,876	5	620.514,604 628.938,827	6.286
5	620.514,604 628.938,827	1	620.334,922 629.244,749	354.787

** Lungimile segmentelor sunt determinate în planul de proiecție Stereo 70 și sunt rotunjite la 1 milimetru.

*** Distanța dintre puncte este formată din segmente cumulate ce sunt mai mici decât valoarea 1 milimetru.

Neutilizabil în Circuitul
Civil

**DATE DESPRE IMOBILUL NR. 7126**

Oficiul de Cadastru și Publicitate Imobiliară NEAMȚ
 Biroul de Cadastru și Publicitate Imobiliară Targu-Neamt

A. Partea I. Descrierea imobilului

TEREN Extravilan

Adresa: Jud. Neamt

Nr. Crt	Nr cadastral Nr. topografic	Suprafața* (mp)	Observații / Referințe
A1		1.500	Sector cadastral:101 Teren neimprejmuit;

B. Partea II. Proprietari și acte

Inscrieri privitoare la dreptul de proprietate și alte drepturi reale	Referințe
/	
Act Administrativ nr. 43/166, din 01/11/1995 emis de CJPSDPAT NEAMȚ;	
B1	A1
Intabulare, drept de PROPRIETATE, dobandit prin Reconstituire, cota actuala 1/1	
1) PARU G CONSTANTIN, LIPSĂ CNP	

C. Partea III. SARCINI .

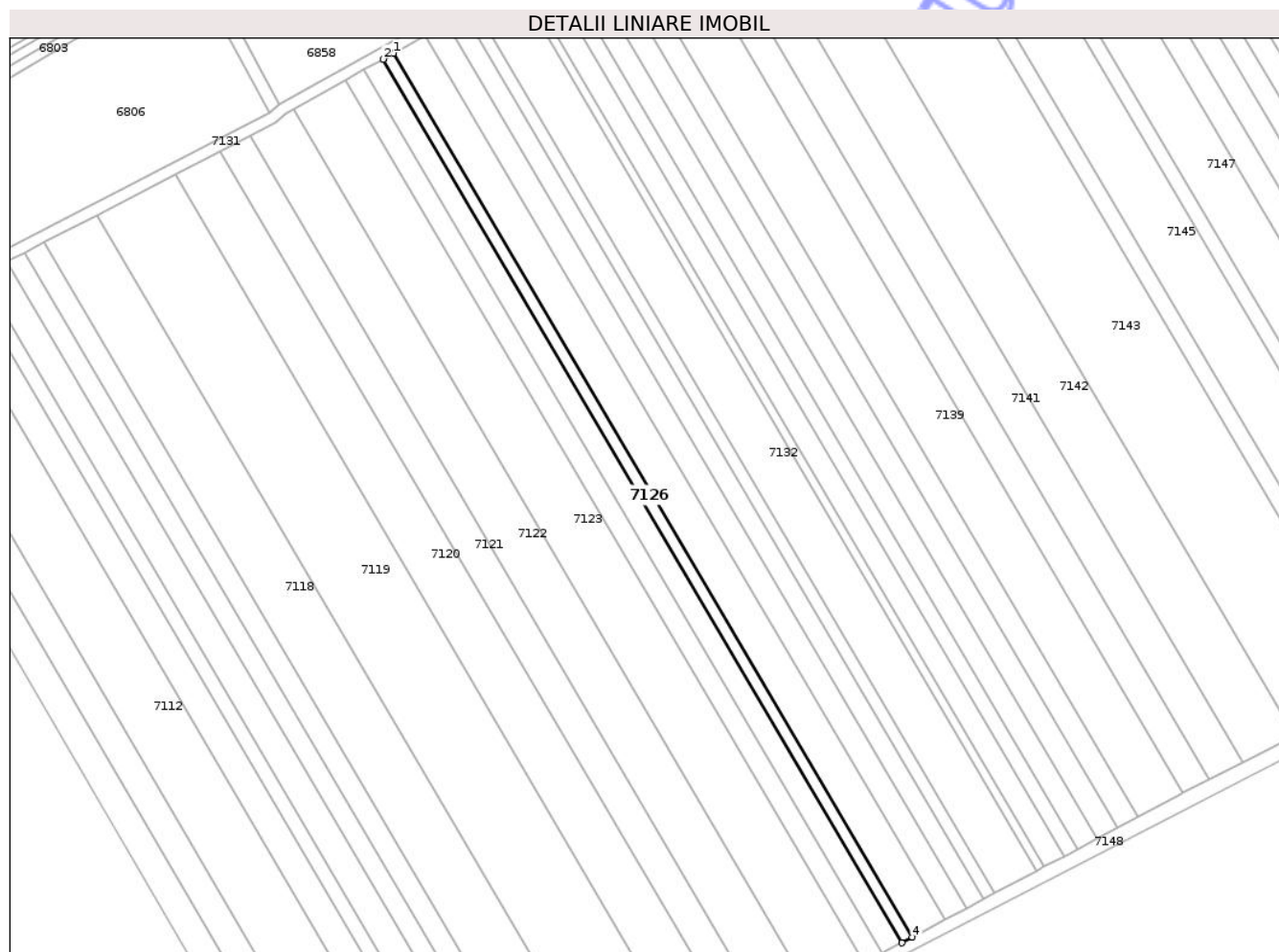
Inscrieri privind dezmembramintele dreptului de proprietate, drepturi reale de garanție și sarcini	Referințe
NU SUNT	

Anexa Nr. 1 La Partea I

Teren

Nr cadastral	Suprafața (mp)*	Observații / Referințe
	1.500	

* Suprafața este determinată în planul de proiecție Stereo 70.



Date referitoare la teren

Crt	Categorie folosință	Intra vilan	Suprafața (mp)	Tarla	Parcelă	Nr. topo	Observații / Referințe
1	arabil	NU	1.500	44	383/15	-	

Lungime Segmente

1) Valorile lungimilor segmentelor sunt obținute din proiecție în plan.

Punct început	X / Y	Punct sfârșit	X / Y	Lungime segment (** (m)
1	620.338,614 629.246,81	2	620.334,922 629.244,749	4.228
2	620.334,922 629.244,749	3	620.514,604 628.938,827	354.787
3	620.514,604 628.938,827	4	620.518,339 628.940,813	4.231
4	620.518,339 628.940,813	1	620.338,614 629.246,81	354.874

** Lungimile segmentelor sunt determinate în planul de proiecție Stereo 70 și sunt rotunjite la 1 milimetru.

*** Distanța dintre puncte este formată din segmente cumulate ce sunt mai mici decât valoarea 1 milimetru.

Neutilizabil în Circuitul
Civil

**DATE DESPRE IMOBILUL NR. 7127**

Oficiul de Cadastru și Publicitate Imobiliară NEAMT
Biroul de Cadastru și Publicitate Imobiliară Targu-Neamt

A. Partea I. Descrierea imobilului

TEREN Extravilan

Adresa: Jud. Neamt

Nr. Crt	Nr cadastral Nr. topografic	Suprafața* (mp)	Observații / Referințe
A1		4.500	Sector cadastral:101 Teren neimprejmuit;

B. Partea II. Proprietari și acte

Inscrieri privitoare la dreptul de proprietate și alte drepturi reale	Referințe
/	
Hotarare Judecatoreasca nr. SC NR.374, din 16/02/2010 emis de JUDECĂTORIA TÂRGU NEAMȚ;	
B1 Intabulare, drept de PROPRIETATE, dobandit prin Hotarare Judecatoreasca, cota actuala 1/1 1) IONIȚĂ GH TIȚA	A1

C. Partea III. SARCINI .

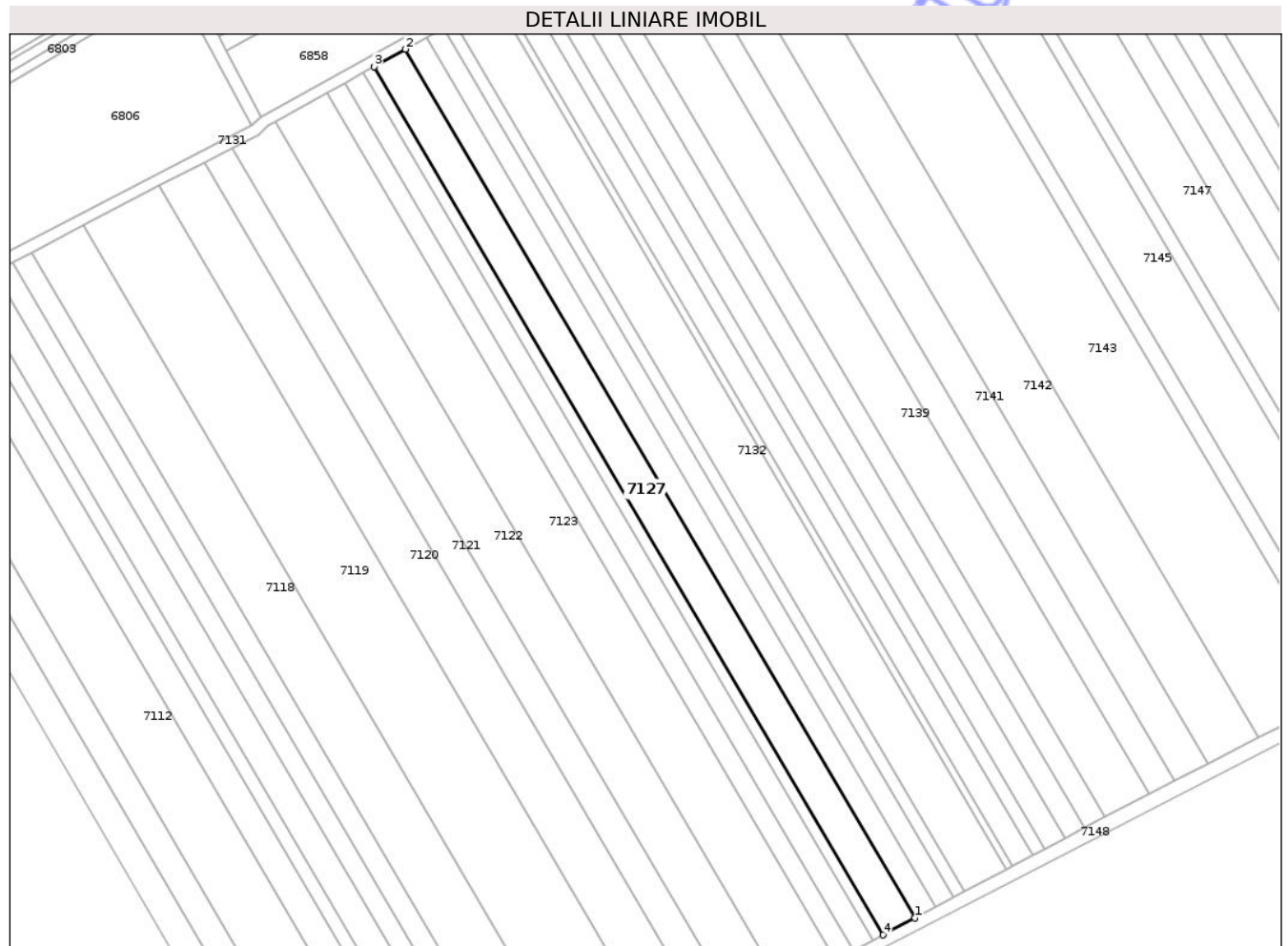
Inscrieri privind dezmembramintele dreptului de proprietate, drepturi reale de garanție și sarcini	Referințe
NU SUNT	

Anexa Nr. 1 La Partea I

Teren

Nr cadastral	Suprafața (mp)*	Observații / Referințe
	4.500	

* Suprafața este determinată în planul de proiecție Stereo 70.



Date referitoare la teren

Crt	Categorie folosință	Intra vilan	Suprafața (mp)	Tarla	Parcelă	Nr. topo	Observații / Referințe
1	arabil	NU	4.500	44	383/16	-	

Lungime Segmente

1) Valorile lungimilor segmentelor sunt obținute din proiecție în plan.

Punct început	X / Y	Punct sfârșit	X / Y	Lungime segment (** (m)
1	620.529,541 628.946,77	2	620.349,685 629.252,99	355.133
2	620.349,685 629.252,99	3	620.338,614 629.246,81	12.679
3	620.338,614 629.246,81	4	620.518,339 628.940,813	354.874
4	620.518,339 628.940,813	1	620.529,541 628.946,77	12.687

** Lungimile segmentelor sunt determinate în planul de proiecție Stereo 70 și sunt rotunjite la 1 milimetru.

*** Distanța dintre puncte este formată din segmente cumulate ce sunt mai mici decât valoarea 1 milimetru.

Neutilizabil în Circuitul
Civil

**DATE DESPRE IMOBILUL NR. 7128**

Oficiul de Cadastru și Publicitate Imobiliară NEAMT
 Biroul de Cadastru și Publicitate Imobiliară Targu-Neamt

A. Partea I. Descrierea imobilului

TEREN Extravilan

Adresa: Jud. Neamt

Nr. Crt	Nr cadastral Nr. topografic	Suprafața* (mp)	Observații / Referințe
A1		3.000	Sector cadastral:101 Teren neimprejmuit;

B. Partea II. Proprietari și acte

Inscrieri privitoare la dreptul de proprietate și alte drepturi reale	Referințe
/	
Hotarare Judecatoreasca nr. SC NR.52, din 17/01/2006 emis de JUDECĂTORIA TÂRGU NEAMȚ;	
B1 Intabulare, drept de PROPRIETATE, dobandit prin Hotarare Judecatoreasca, cota actuala 1/1 1) CATANA AURICA	A1

C. Partea III. SARCINI .

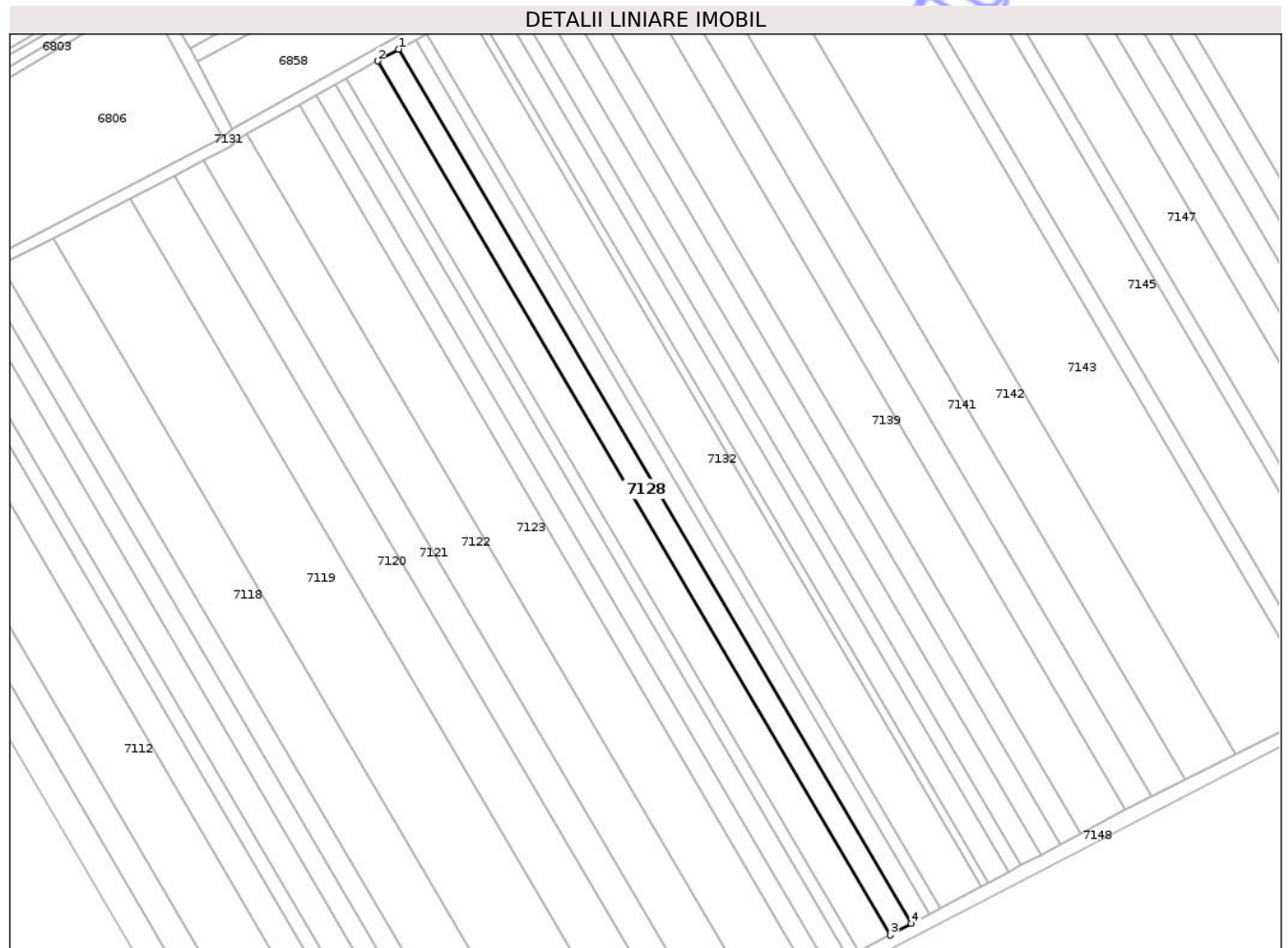
Inscrieri privind dezmembramintele dreptului de proprietate, drepturi reale de garanție și sarcini	Referințe
NU SUNT	

Anexa Nr. 1 La Partea I

Teren

Nr cadastral	Suprafața (mp)*	Observații / Referințe
	3.000	

* Suprafața este determinată în planul de proiecție Stereo 70.



Date referitoare la teren

Crt	Categorie folosință	Intra vilan	Suprafața (mp)	Tarla	Parcelă	Nr. topo	Observații / Referințe
1	arabil	NU	3.000	44	383/17	-	

Lungime Segmente

1) Valorile lungimilor segmentelor sunt obținute din proiecție în plan.

Punct început	X / Y	Punct sfârșit	X / Y	Lungime segment (** (m)
1	620.357,061 629.257,108	2	620.349,685 629.252,99	8.447
2	620.349,685 629.252,99	3	620.529,541 628.946,77	355.133
3	620.529,541 628.946,77	4	620.537,005 628.950,739	8.453
4	620.537,005 628.950,739	1	620.357,061 629.257,108	355.305

** Lungimile segmentelor sunt determinate în planul de proiecție Stereo 70 și sunt rotunjite la 1 milimetru.

*** Distanța dintre puncte este formată din segmente cumulate ce sunt mai mici decât valoarea 1 milimetru.

Neutilizabil în Circuitul
Civil

**DATE DESPRE IMOBILUL NR. 7129**

Oficiul de Cadastru și Publicitate Imobiliară NEAMT
Biroul de Cadastru și Publicitate Imobiliară Targu-Neamt

A. Partea I. Descrierea imobilului

TEREN Extravilan

Adresa: Jud. Neamt

Nr. Crt	Nr cadastral Nr. topografic	Suprafața* (mp)	Observații / Referințe
A1		2.500	Sector cadastral:101 Teren neimprejmuit;

B. Partea II. Proprietari și acte

Inscrieri privitoare la dreptul de proprietate și alte drepturi reale	Referințe
/	
Hotarare Judecatoreasca nr. SC NR.52, din 17/01/2006 emis de JUDECĂTORIA TÂRGU NEAMȚ;	
B1 Intabulare, drept de PROPRIETATE, dobandit prin Hotarare Judecatoreasca, cota actuala 1/1 1) GHERASIM MARIA	A1

C. Partea III. SARCINI .

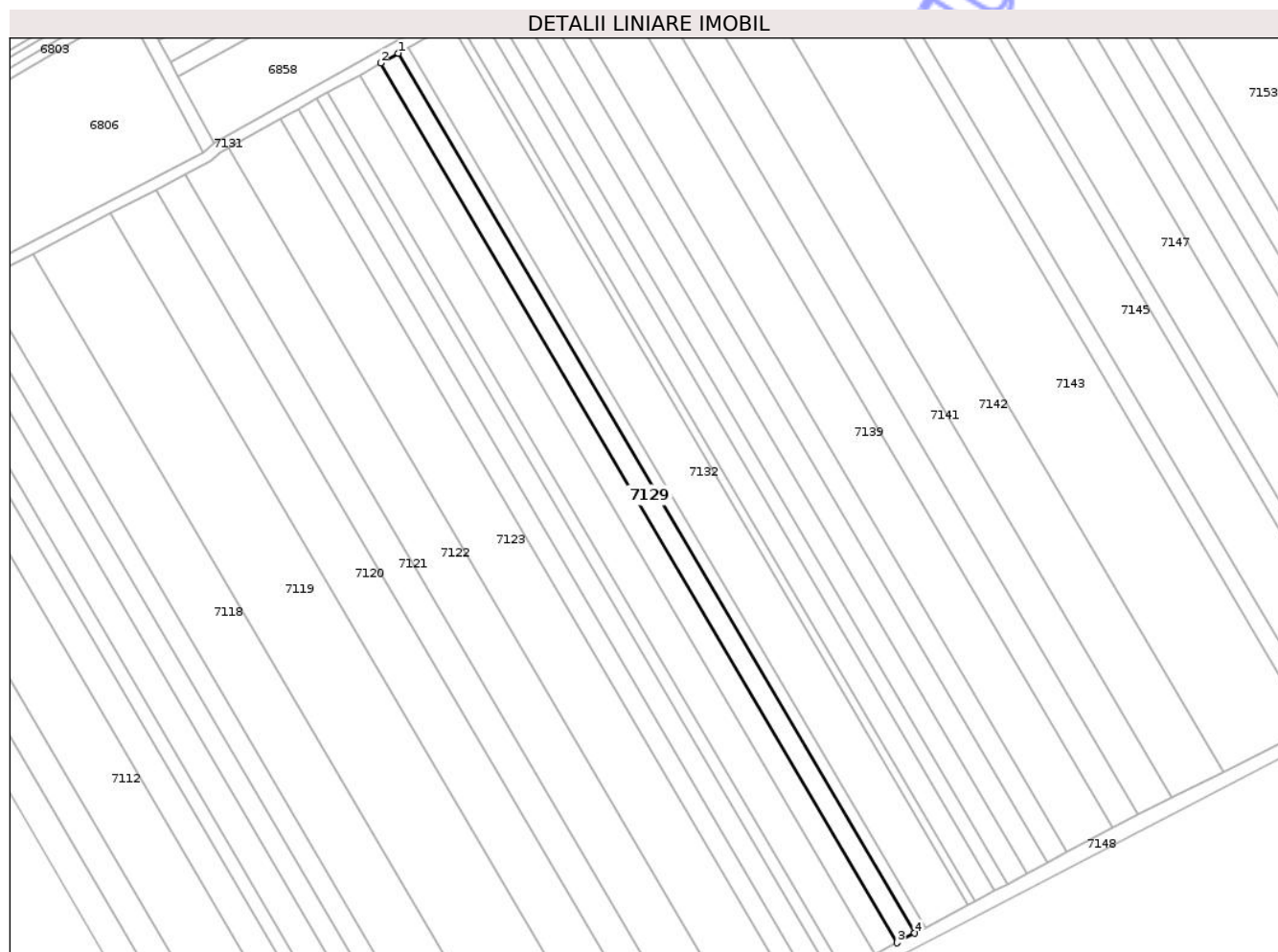
Inscrieri privind dezmembramintele dreptului de proprietate, drepturi reale de garanție și sarcini	Referințe
NU SUNT	

Anexa Nr. 1 La Partea I

Teren

Nr cadastral	Suprafața (mp)*	Observații / Referințe
	2.500	

* Suprafața este determinată în planul de proiecție Stereo 70.



Date referitoare la teren

Crt	Categorie folosință	Intra vilan	Suprafața (mp)	Tarla	Parcelă	Nr. topo	Observații / Referințe
1	arabil	NU	2.500	44	383/17	-	

Lungime Segmente

1) Valorile lungimilor segmentelor sunt obținute din proiecție în plan.

Punct început	X / Y	Punct sfârșit	X / Y	Lungime segment (** (m)
1	620.363,205 629.260,537	2	620.357,061 629.257,108	7.037
2	620.357,061 629.257,108	3	620.537,005 628.950,739	355.305
3	620.537,005 628.950,739	4	620.543,222 628.954,044	7.041
4	620.543,222 628.954,044	1	620.363,205 629.260,537	355.449

** Lungimile segmentelor sunt determinate în planul de proiecție Stereo 70 și sunt rotunjite la 1 milimetru.

*** Distanța dintre puncte este formată din segmente cumulate ce sunt mai mici decât valoarea 1 milimetru.

Neutilizabil în Circuitul
Civil

**DATE DESPRE IMOBILUL NR. 7133**

Oficiul de Cadastru și Publicitate Imobiliară NEAMT
 Biroul de Cadastru și Publicitate Imobiliară Targu-Neamt

A. Partea I. Descrierea imobilului

TEREN Extravilan

Adresa: Jud. Neamt

Nr. Crt	Nr cadastral Nr. topografic	Suprafața* (mp)	Observații / Referințe
A1		1.000	Sector cadastral:101 Teren neimprejmuit;

B. Partea II. Proprietari și acte

Inscrieri privitoare la dreptul de proprietate și alte drepturi reale	Referințe
/	
Act Administrativ nr. 43/1096, din 10/03/1998 emis de CJPSDPAT NEAMT;	
B1	A1
Intabulare, drept de PROPRIETATE, dobandit prin Reconstituire, cota actuala 1/1 1) CIOCOIU I ANA, LIPSĂ CNP	

C. Partea III. SARCINI .

Inscrieri privind dezmembramintele dreptului de proprietate, drepturi reale de garanție și sarcini	Referințe
NU SUNT	

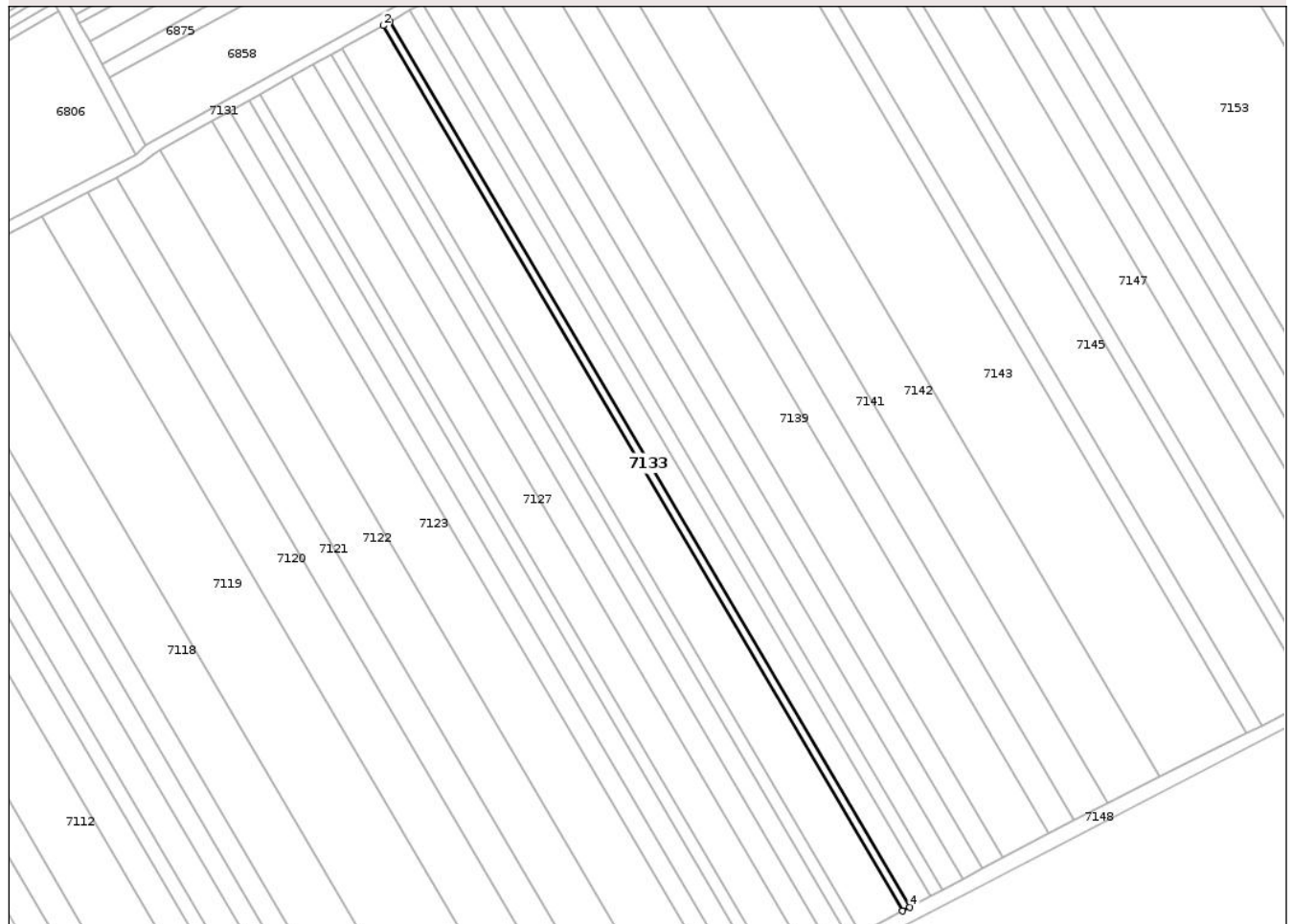
Anexa Nr. 1 La Partea I

Teren

Nr cadastral	Suprafața (mp)*	Observații / Referințe
	1.000	

* Suprafața este determinată în planul de proiecție Stereo 70.

DETALII LINIARE IMOBIL



Date referitoare la teren

Crt	Categorie folosință	Intra vilan	Suprafața (mp)	Tarla	Parcelă	Nr. topo	Observații / Referințe
1	arabil	NU	1.000	44	383/20A	-	

Lungime Segmente

1) Valorile lungimilor segmentelor sunt obținute din proiecție în plan.

Punct început	X / Y	Punct sfârșit	X / Y	Lungime segment (** (m)
1	620.383,801 629.272,098	2	620.381,352 629.270,721	2.81
2	620.381,352 629.270,721	3	620.561,608 628.963,821	355.921
3	620.561,608 628.963,821	4	620.564,091 628.965,142	2.812
4	620.564,091 628.965,142	1	620.383,801 629.272,098	355.987

** Lungimile segmentelor sunt determinate în planul de proiecție Stereo 70 și sunt rotunjite la 1 milimetru.

*** Distanța dintre puncte este formată din segmente cumulate ce sunt mai mici decât valoarea 1 milimetru.

Neutilizabil în Circuitul
Civil

**DATE DESPRE IMOBILUL NR. 7135**

Oficiul de Cadastru și Publicitate Imobiliară NEAMT
Biroul de Cadastru și Publicitate Imobiliară Targu-Neamt

A. Partea I. Descrierea imobilului

TEREN Extravilan

Adresa: Jud. Neamt

Nr. Crt	Nr cadastral Nr. topografic	Suprafața* (mp)	Observații / Referințe
A1		1.800	Sector cadastral:101 Teren neimprejmuit;

B. Partea II. Proprietari și acte

Inscrieri privitoare la dreptul de proprietate și alte drepturi reale	Referințe
/	
Act Notarial nr. APV NR.575, din 31/03/1998 emis de BNP TEODORESCU HARALAMBIE;	
B1	A1
Intabulare, drept de PROPRIETATE, dobandit prin Iesire Din Indiviziune, cota actuala 1/1 1) ROIBU C PETRU, LIPSĂ CNP	

C. Partea III. SARCINI .

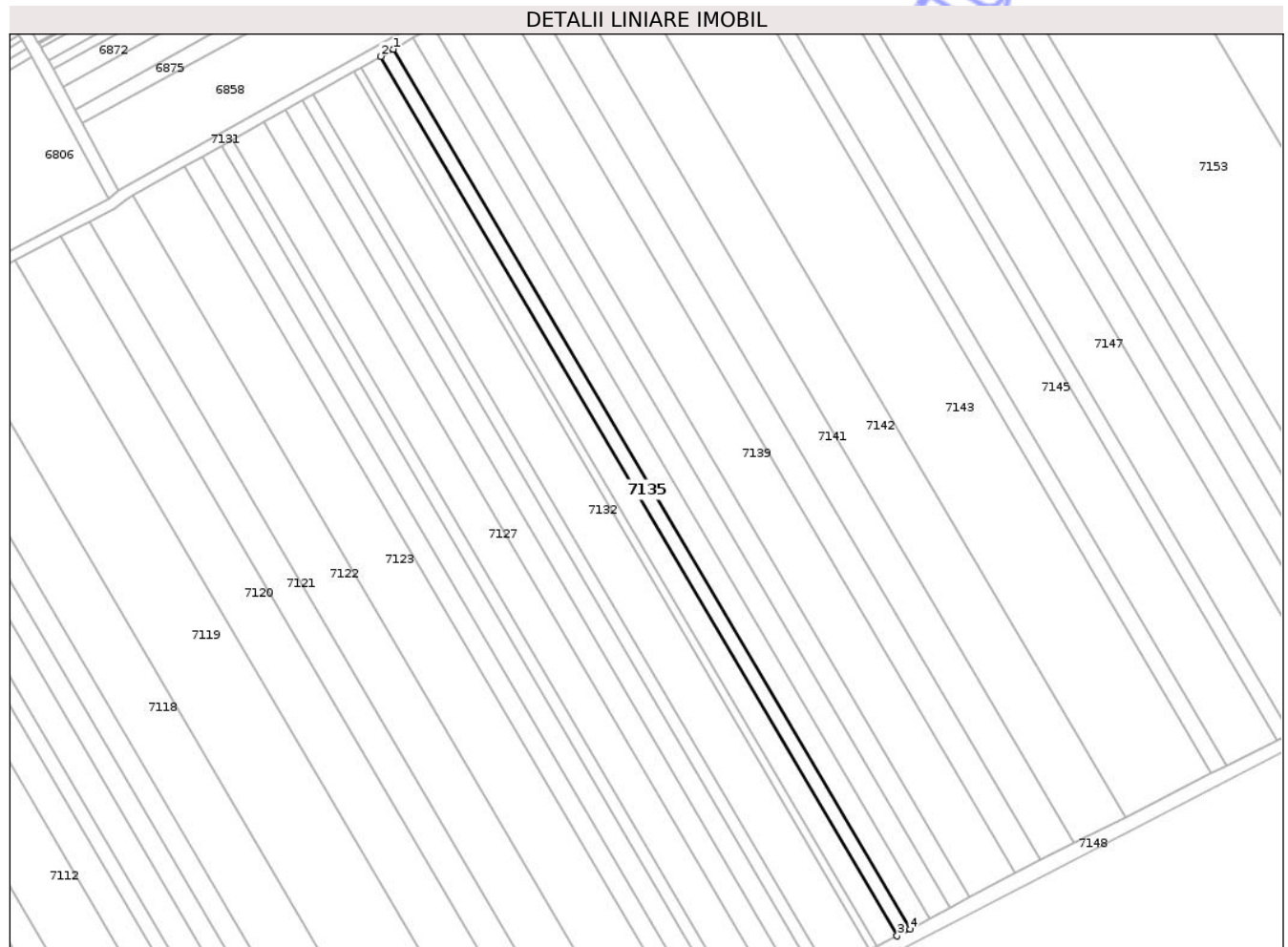
Inscrieri privind dezmembramintele dreptului de proprietate, drepturi reale de garanție și sarcini	Referințe
NU SUNT	

Anexa Nr. 1 La Partea I

Teren

Nr cadastral	Suprafața (mp)*	Observații / Referințe
	1.800	

* Suprafața este determinată în planul de proiecție Stereo 70.



Date referitoare la teren

Crt	Categorie folosință	Intra vilan	Suprafața (mp)	Tarla	Parcelă	Nr. topo	Observații / Referințe
1	arabil	NU	1.800	44	383/20	-	

Lungime Segmente

1) Valorile lungimilor segmentelor sunt obținute din proiecție în plan.

Punct început	X / Y	Punct sfârșit	X / Y	Lungime segment (** (m)
1	620.395,062 629.278,43	2	620.390,656 629.275,953	5.054
2	620.390,656 629.275,953	3	620.571,04 628.968,837	356.172
3	620.571,04 628.968,837	4	620.575,505 628.971,211	5.057
4	620.575,505 628.971,211	1	620.395,062 629.278,43	356.291

** Lungimile segmentelor sunt determinate în planul de proiecție Stereo 70 și sunt rotunjite la 1 milimetru.

*** Distanța dintre puncte este formată din segmente cumulate ce sunt mai mici decât valoarea 1 milimetru.

Neutilizabil în Circuitul
Civil

**DATE DESPRE IMOBILUL NR. 7137**

Oficiul de Cadastru și Publicitate Imobiliară NEAMT
Biroul de Cadastru și Publicitate Imobiliară Targu-Neamt

A. Partea I. Descrierea imobilului

TEREN Extravilan

Adresa: Jud. Neamt

Nr. Crt	Nr cadastral Nr. topografic	Suprafața* (mp)	Observații / Referințe
A1		2.800	Sector cadastral:101 Teren neimprejmuit;

B. Partea II. Proprietari și acte

Inscrieri privitoare la dreptul de proprietate și alte drepturi reale	Referințe
/	
Act Notarial nr. APV NR.575, din 31/03/1998 emis de BNP TEODORESCU HARALAMBIE;	
B1	A1
Intabulare, drept de PROPRIETATE, dobandit prin Iesire Din Indiviziune, cota actuala 1/1	
1) BOGZA C PARASCHIVA , LIPSĂ CNP	

C. Partea III. SARCINI .

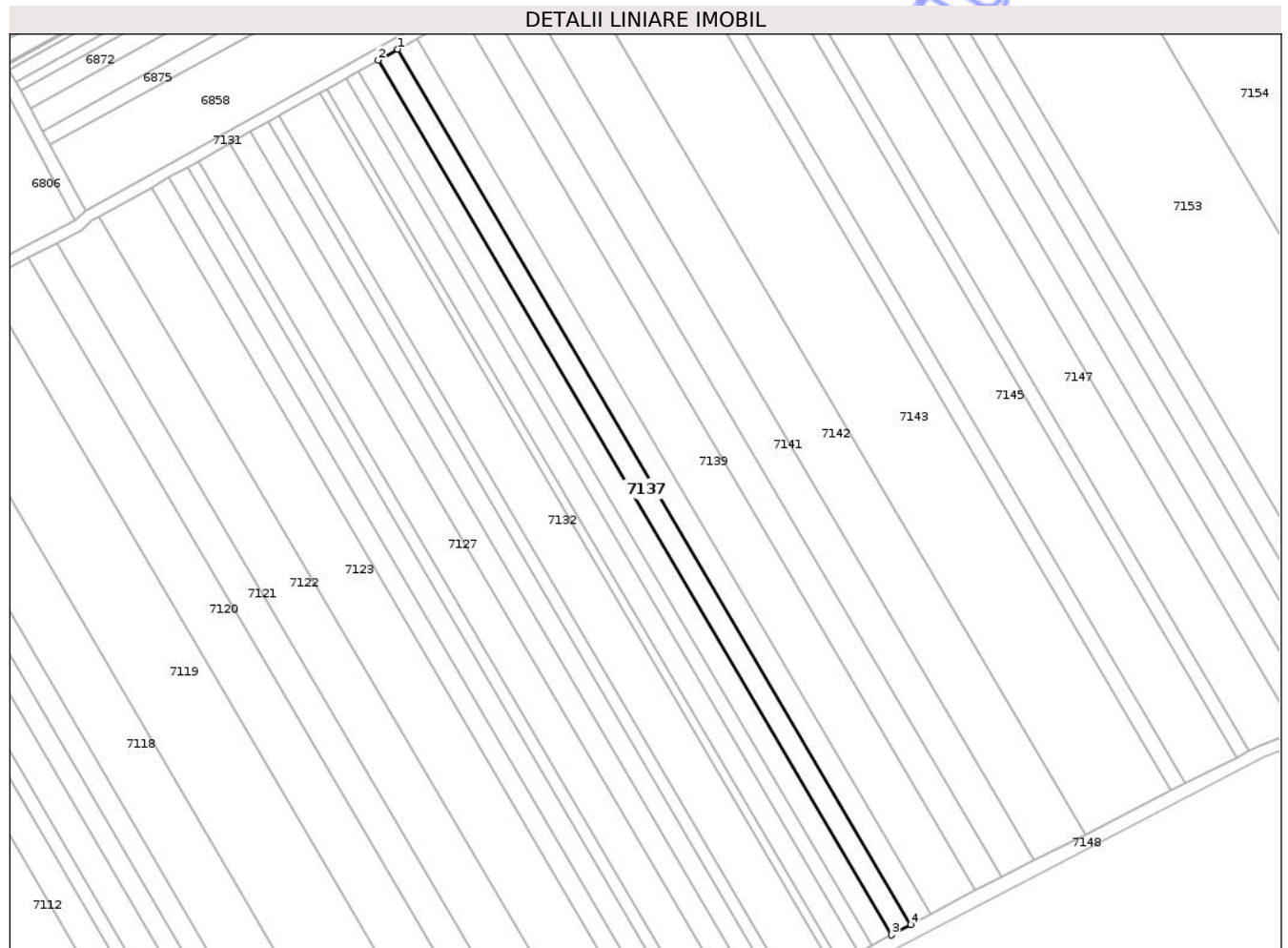
Inscrieri privind dezmembramintele dreptului de proprietate, drepturi reale de garanție și sarcini	Referințe
NU SUNT	

Anexa Nr. 1 La Partea I

Teren

Nr cadastral	Suprafața (mp)*	Observații / Referințe
	2.800	

* Suprafața este determinată în planul de proiecție Stereo 70.



Date referitoare la teren

Crt	Categorie folosință	Intra vilan	Suprafața (mp)	Tarla	Parcelă	Nr. topo	Observații / Referințe
1	arabil	NU	2.800	44	383/20	-	

Lungime Segmente

1) Valorile lungimilor segmentelor sunt obținute din proiecție în plan.

Punct început	X / Y	Punct sfârșit	X / Y	Lungime segment (** (m)
1	620.408,757 629.286,132	2	620.401,911 629.282,282	7.854
2	620.401,911 629.282,282	3	620.582,448 628.974,903	356.477
3	620.582,448 628.974,903	4	620.589,388 628.978,593	7.86
4	620.589,388 628.978,593	1	620.408,757 629.286,132	356.662

** Lungimile segmentelor sunt determinate în planul de proiecție Stereo 70 și sunt rotunjite la 1 milimetru.

*** Distanța dintre puncte este formată din segmente cumulate ce sunt mai mici decât valoarea 1 milimetru.

Neutilizabil în Circuitul
Civil

**DATE DESPRE IMOBILUL NR. 7139**

Oficiul de Cadastru și Publicitate Imobiliară NEAMT
Biroul de Cadastru și Publicitate Imobiliară Targu-Neamt

A. Partea I. Descrierea imobilului

TEREN Extravilan

Adresa: Jud. Neamt, tarla"Hlei"

Nr. Crt	Nr cadastral Nr. topografic	Suprafața* (mp)	Observații / Referințe
A1	52026	6.400	Sector cadastral:101 Teren neimprejmuit;

B. Partea II. Proprietari și acte

Inscrieri privitoare la dreptul de proprietate și alte drepturi reale	Referințe
20348 / 03/08/2022	
Act Notarial nr. CONTRACT DE VÂNZARE aut. nr. 1049, din 02/08/2022 emis de BIN BĂLAN Oana;	
B3	A1
Intabulare, drept de PROPRIETATE, cu titlu de drept de CUMPĂRARE, dobandit prin Conventie, cota actuala 1/1	
1) ANCUȚA VASILE	
2) ANCUȚA VALERICA, bun comun	

C. Partea III. SARCINI .

Inscrieri privind dezmembramintele dreptului de proprietate, drepturi reale de garanție și sarcini	Referințe
NU SUNT	

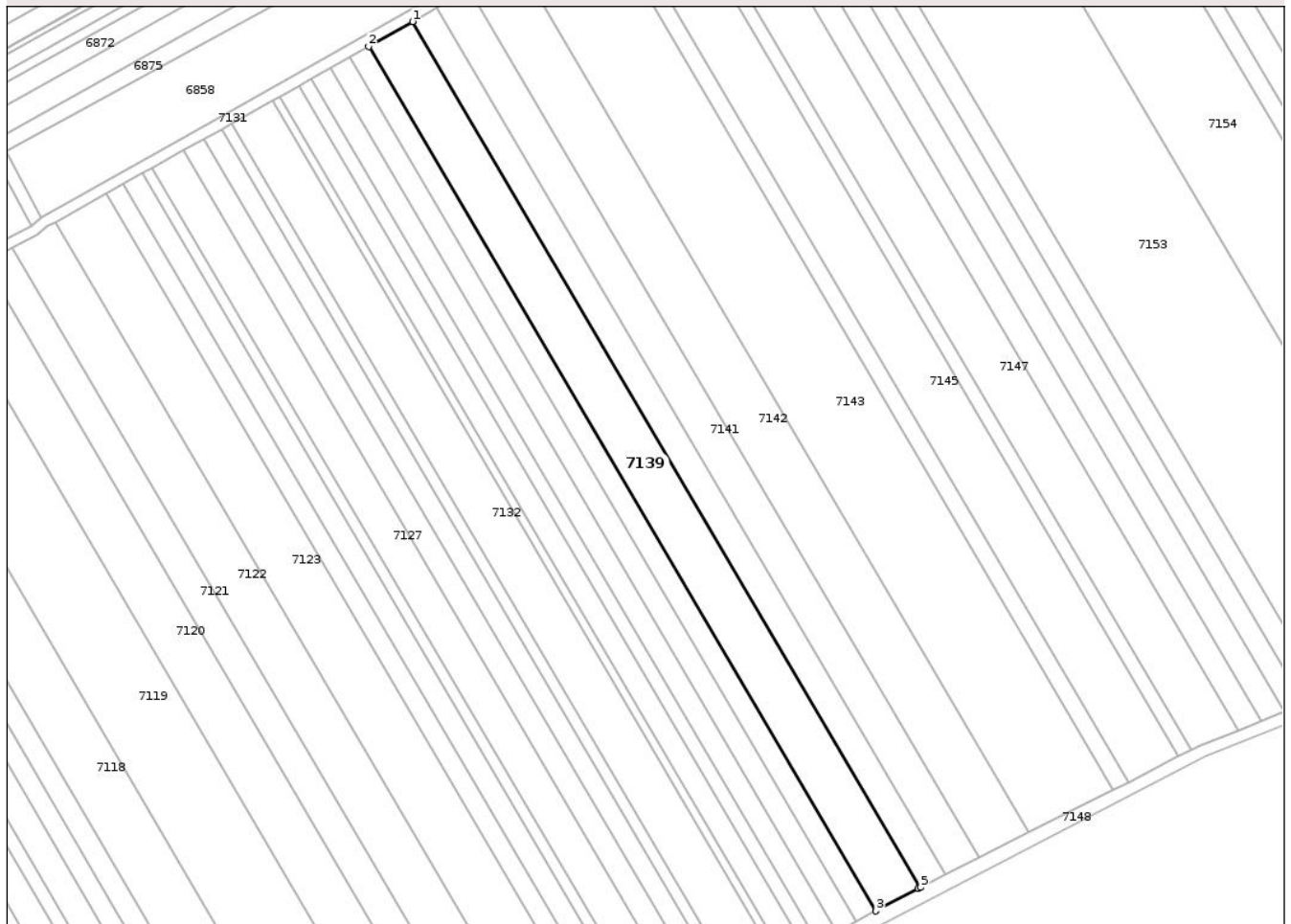
Anexa Nr. 1 La Partea I

Teren

Nr cadastral	Suprafața (mp)*	Observații / Referințe
52026	6.400	

* Suprafața este determinată în planul de proiecție Stereo 70.

DETALII LINIARE IMOBIL



Date referitoare la teren

Crt	Categorie folosință	Intra vilan	Suprafața (mp)	Tarla	Parcelă	Nr. topo	Observații / Referințe
1	arabil	NU	6.400	44	383/21	-	

Lungime Segmente

1) Valorile lungimilor segmentelor sunt obținute din proiecție în plan.

Punct început	X / Y	Punct sfârșit	X / Y	Lungime segment (** (m)
1	620.431,225 629.298,767	2	620.415,599 629.289,98	17.927
2	620.415,599 629.289,98	3	620.596,324 628.982,281	356.847
3	620.596,324 628.982,281	4	620.611,36 628.990,277	17.03
4	620.611,36 628.990,277	5	620.612,173 628.990,689	0.911
5	620.612,173 628.990,689	1	620.431,225 629.298,767	357.287

** Lungimile segmentelor sunt determinate în planul de proiecție Stereo 70 și sunt rotunjite la 1 milimetru.

*** Distanța dintre puncte este formată din segmente cumulate ce sunt mai mici decât valoarea 1 milimetru.

Neutilizabil în Circuitul
Civil

**DATE DESPRE IMOBILUL NR. 7141**

Oficiul de Cadastru și Publicitate Imobiliară NEAMT
Biroul de Cadastru și Publicitate Imobiliară Targu-Neamt

A. Partea I. Descrierea imobilului

TEREN Extravilan

Adresa: Jud. Neamt

Nr. Crt	Nr cadastral Nr. topografic	Suprafața* (mp)	Observații / Referințe
A1	52241	4.700	Sector cadastral:101 Teren neimprejmuit;

B. Partea II. Proprietari și acte

Inscrieri privitoare la dreptul de proprietate și alte drepturi reale	Referințe
21457 / 28/10/2024	
Act Notarial nr. CONTRACT DE VÂNZARE aut. nr. 1173, din 24/10/2024 emis de NP BĂLAN Oana;	
B4	A1
Intabulare, drept de PROPRIETATE, cu titlu de drept de CUMPĂRARE, dobandit prin Conventie, cota actuala 1/1	
1) ANCUȚA VASILE	
2) ANCUȚA VALERICA, bun comun	

C. Partea III. SARCINI .

Inscrieri privind dezmembramintele dreptului de proprietate, drepturi reale de garanție și sarcini	Referințe
NU SUNT	

Anexa Nr. 1 La Partea I

Teren

Nr cadastral	Suprafața (mp)*	Observații / Referințe
52241	4.700	

* Suprafața este determinată în planul de proiecție Stereo 70.

DETALII LINIARE IMOBIL



Date referitoare la teren

Crt	Categorie folosință	Intra vilan	Suprafața (mp)	Tarla	Parcelă	Nr. topo	Observații / Referințe
1	arabil	NU	4.700	14	383/19	-	nr. topo este 44/383/19 conform adeverintei și planului 1:10000

Lungime Segmente

1) Valorile lungimilor segmentelor sunt obținute din proiecție în plan.

Punct început	X / Y	Punct sfârșit	X / Y	Lungime segment (** (m)
1	620.632,903 629.001,2	2	620.451,454 629.310,132	358.277
2	620.451,454 629.310,132	3	620.440,004 629.303,703	13.131
3	620.440,004 629.303,703	4	620.621,171 628.995,252	357.72
4	620.621,171 628.995,252	1	620.632,903 629.001,2	13.154

** Lungimile segmentelor sunt determinate în planul de proiecție Stereo 70 și sunt rotunjite la 1 milimetru.

*** Distanța dintre puncte este formată din segmente cumulate ce sunt mai mici decât valoarea 1 milimetru.

Neutilizabil în Circuitul
Civil

**DATE DESPRE IMOBILUL NR. 7142**

Oficiul de Cadastru și Publicitate Imobiliară NEAMT
Biroul de Cadastru și Publicitate Imobiliară Targu-Neamt

A. Partea I. Descrierea imobilului

TEREN Extravilan

Adresa: Jud. Neamt, tarla "Hlei Davideni"

Nr. Crt	Nr cadastral Nr. topografic	Suprafața* (mp)	Observații / Referințe
A1	51281	7.200	Sector cadastral:101 Teren neimprejmuit;

B. Partea II. Proprietari și acte

Inscrieri privitoare la dreptul de proprietate și alte drepturi reale	Referințe
3520 / 17/02/2017	
Act Notarial nr. 607 - contract de vanzare cumparare, din 17/02/2017 emis de NP Teodorescu Mihaela;	
B3	Intabulare, drept de PROPRIETATEcu titlu de cumparare, dobandit prin Conventie, cota actuala 1/1 1) FIRMA TCE MOBILE DRYERS SRL, CIF:26673612
8202 / 16/04/2025	
Act Administrativ nr. Promisiune de vanzare bun imobil nr. 399, din 20/12/2023 emis de SC BALKY COM SRL (act administrativ nr Act aditional nr. 1/882 din 04.11.2024, emis de SC BALKY COM SRL);	
B4	Se notează promisiunea de vânzare-cumpărare încheiată între SC TCE MOBILE DRYERS SRL în calitate de promitent vânzător și BALKY COM SRL, în calitate de promitent - cumpărător, urmând ca perfectarea contractului de vânzare cumpărare în formă autentică să fie efectuată până la data 31.12.2032

C. Partea III. SARCINI .

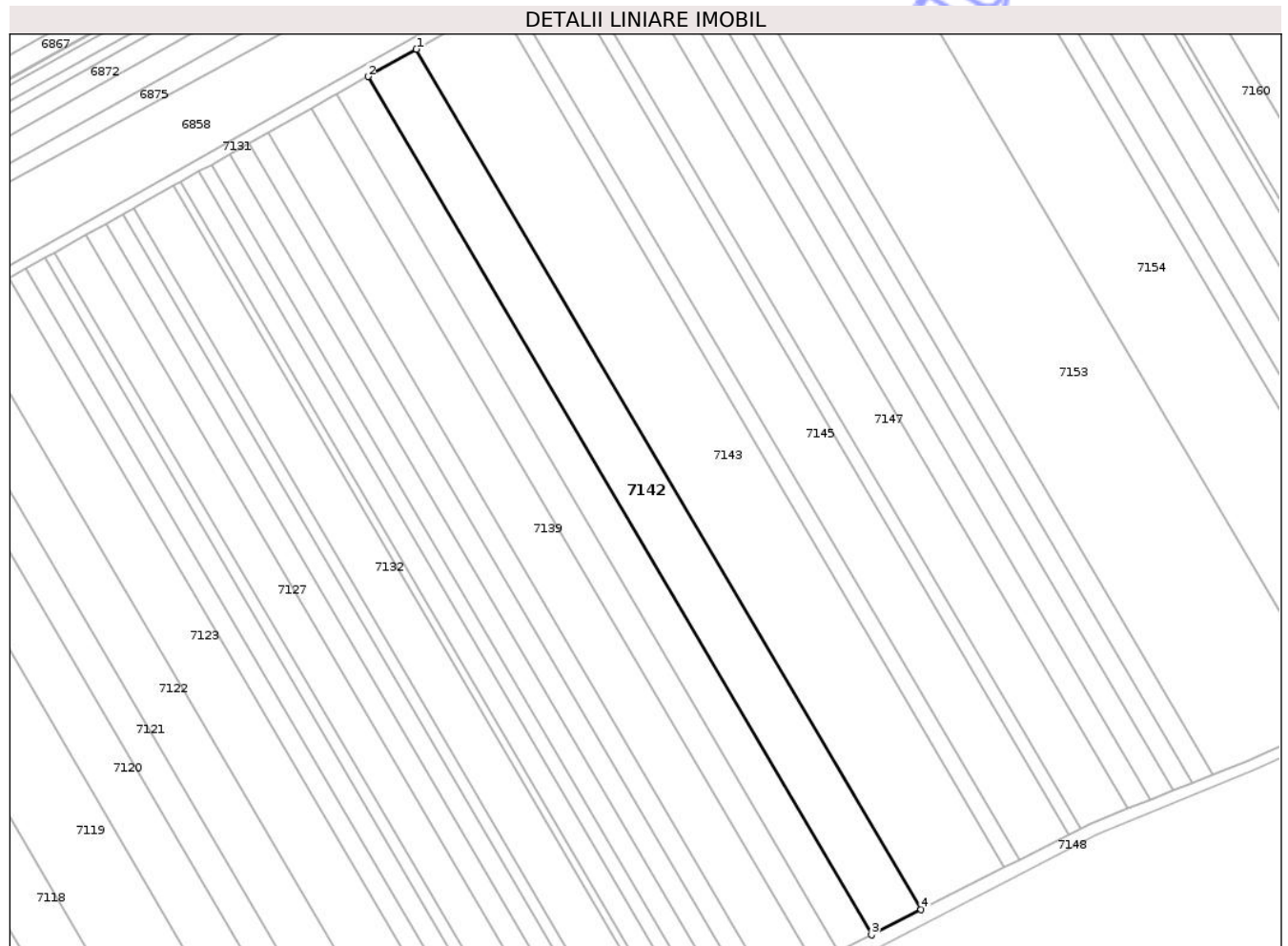
Inscrieri privind dezmembramintele dreptului de proprietate, drepturi reale de garanție și sarcini	Referințe
NU SUNT	

Anexa Nr. 1 La Partea I

Teren

Nr cadastral	Suprafața (mp)*	Observații / Referințe
51281	7.200	

* Suprafața este determinată în planul de proiecție Stereo 70.



Date referitoare la teren

Crt	Categorie folosință	Intra vilan	Suprafața (mp)	Tarla	Parcelă	Nr. topo	Observații / Referințe
1	arabil	NU	7.200	44	383/24	-	

Lungime Segmente

1) Valorile lungimilor segmentelor sunt obținute din proiecție în plan.

Punct început	X / Y	Punct sfârșit	X / Y	Lungime segment (** (m)
1	620.468,959 629.319,962	2	620.451,454 629.310,132	20.076
2	620.451,454 629.310,132	3	620.632,903 629.001,2	358.277
3	620.632,903 629.001,2	4	620.650,839 629.010,296	20.111
4	620.650,839 629.010,296	1	620.468,959 629.319,962	359.129

** Lungimile segmentelor sunt determinate în planul de proiecție Stereo 70 și sunt rotunjite la 1 milimetru.

*** Distanța dintre puncte este formată din segmente cumulate ce sunt mai mici decât valoarea 1 milimetru.

Neutilizabil în Circuitul
Civil

**DATE DESPRE IMOBILUL NR. 7144**

Oficiul de Cadastru și Publicitate Imobiliară NEAMȚ
 Biroul de Cadastru și Publicitate Imobiliară Targu-Neamt

A. Partea I. Descrierea imobilului

TEREN Extravilan

Adresa: Jud. Neamt

Nr. Crt	Nr cadastral Nr. topografic	Suprafața* (mp)	Observații / Referințe
A1		2.100	Sector cadastral:101 Teren neimprejmuit;

B. Partea II. Proprietari și acte

Inscrieri privitoare la dreptul de proprietate și alte drepturi reale	Referințe
/	
Act Administrativ nr. 43/6, din 16/10/1997 emis de CJPSDPAT NEAMȚ;	
B1	A1
Intabulare, drept de PROPRIETATE, dobandit prin Reconstituire, cota actuala 1/1	
1) ANTON GH GHEORGHE, LIPSĂ CNP	

C. Partea III. SARCINI .

Inscrieri privind dezmembramintele dreptului de proprietate, drepturi reale de garanție și sarcini	Referințe
NU SUNT	

Anexa Nr. 1 La Partea I

Teren

Nr cadastral	Suprafața (mp)*	Observații / Referințe
	2.100	

* Suprafața este determinată în planul de proiecție Stereo 70.

DETALII LINIARE IMOBIL



Date referitoare la teren

Crt	Categorie folosință	Intra vilan	Suprafața (mp)	Tarla	Parcelă	Nr. topo	Observații / Referințe
1	arabil	NU	2.100	44	383/26	-	

Lungime Segmente

1) Valorile lungimilor segmentelor sunt obținute din proiecție în plan.

Punct început	X / Y	Punct sfârșit	X / Y	Lungime segment (** (m)
1	620.503,845 629.338,511	2	620.498,632 629.335,865	5.846
2	620.498,632 629.335,865	3	620.680,9 629.025,538	359.895
3	620.680,9 629.025,538	4	620.686,114 629.028,182	5.846
4	620.686,114 629.028,182	1	620.503,845 629.338,511	359.897

** Lungimile segmentelor sunt determinate în planul de proiecție Stereo 70 și sunt rotunjite la 1 milimetru.

*** Distanța dintre puncte este formată din segmente cumulate ce sunt mai mici decât valoarea 1 milimetru.

Neutilizabil în Circuitul
Civil

**DATE DESPRE IMOBILUL NR. 7205**

Oficiul de Cadastru și Publicitate Imobiliară NEAMT
Biroul de Cadastru și Publicitate Imobiliară Targu-Neamt

A. Partea I. Descrierea imobilului

TEREN Extravilan

Adresa: Jud. Neamt

Nr. Crt	Nr cadastral Nr. topografic	Suprafața* (mp)	Observații / Referințe
A1		3.365	Sector cadastral:101 Teren neimprejmuit;

B. Partea II. Proprietari și acte

Inscrieri privitoare la dreptul de proprietate și alte drepturi reale	Referințe
/	
Hotarare Judecatoreasca nr. SC NR.1448, din 27/06/1997 emis de JUDECĂTORIA TÂRGU NEAMȚ;	
B1	A1
Intabulare, drept de PROPRIETATE, dobandit prin Hotarare Judecatoreasca, cota actuala 1/1 1) CRUDU IOAN, LIPSĂ CNP	

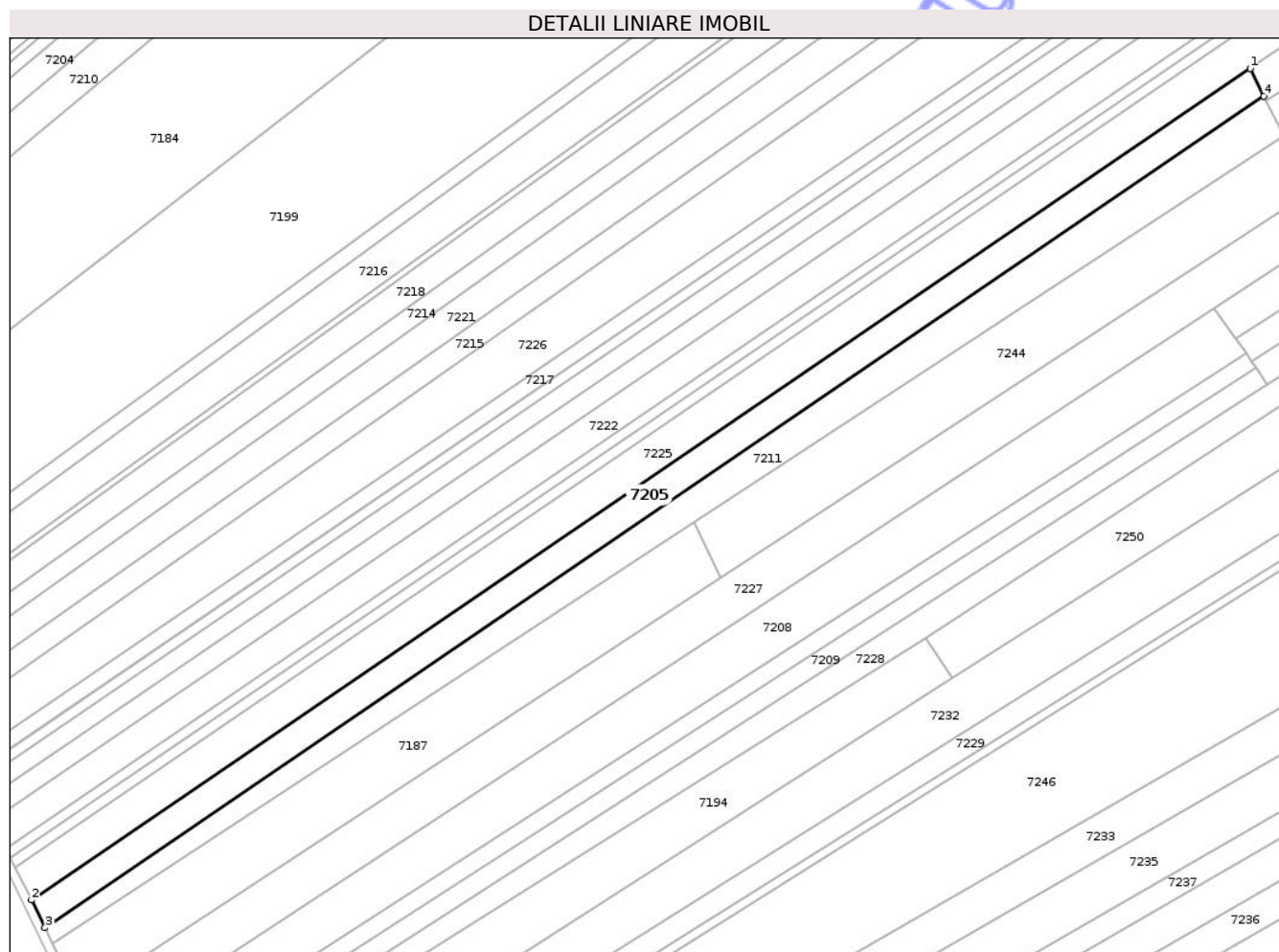
C. Partea III. SARCINI .

Inscrieri privind dezmembramintele dreptului de proprietate, drepturi reale de garanție și sarcini	Referințe
NU SUNT	

Teren

Nr cadastral	Suprafața (mp)*	Observații / Referințe
	3.365	

* Suprafața este determinată în planul de proiecție Stereo 70.



Date referitoare la teren

Crt	Categorie folosință	Intra vilan	Suprafața (mp)	Tarla	Parcelă	Nr. topo	Observații / Referințe
1	arabil	NU	3.365	43	382	-	

Lungime Segmente

1) Valorile lungimilor segmentelor sunt obținute din proiecție în plan.

Punct început	X / Y	Punct sfârșit	X / Y	Lungime segment (** (m)
1	621.281,964 629.365,755	2	620.948,293 629.138,163	403.899
2	620.948,293 629.138,163	3	620.952,007 629.130,612	8.415
3	620.952,007 629.130,612	4	621.285,678 629.358,203	403.899
4	621.285,678 629.358,203	1	621.281,964 629.365,755	8.415

** Lungimile segmentelor sunt determinate în planul de proiecție Stereo 70 și sunt rotunjite la 1 milimetru.

*** Distanța dintre puncte este formată din segmente cumulate ce sunt mai mici decât valoarea 1 milimetru.

Neutilizabil în Circuitul
Civil



DATE DESPRE IMOBILUL NR. 7209

Oficiul de Cadastru și Publicitate Imobiliară NEAMT
Biroul de Cadastru și Publicitate Imobiliară Targu-Neamt

A. Partea I. Descrierea imobilului

TEREN Extravilan

Adresa: Jud. Neamt

Nr. Crt	Nr cadastral Nr. topografic	Suprafața* (mp)	Observații / Referințe
A1		2.000	Sector cadastral:101 Teren neimprejmuit;

B. Partea II. Proprietari și acte

Inscrieri privitoare la dreptul de proprietate și alte drepturi reale	Referințe
/	
Act Administrativ nr. 69/1837, din 20/12/2005 emis de CJPSDPAT NEAMȚ;	
B1	A1
Intabulare, drept de PROPRIETATE, dobandit prin Reconstituire, cota actuala 1/1 1) BUTNARU GH MARIA, LIPSĂ CNP	

C. Partea III. SARCINI .

Inscrieri privind dezmembramintele dreptului de proprietate, drepturi reale de garanție și sarcini	Referințe
NU SUNT	

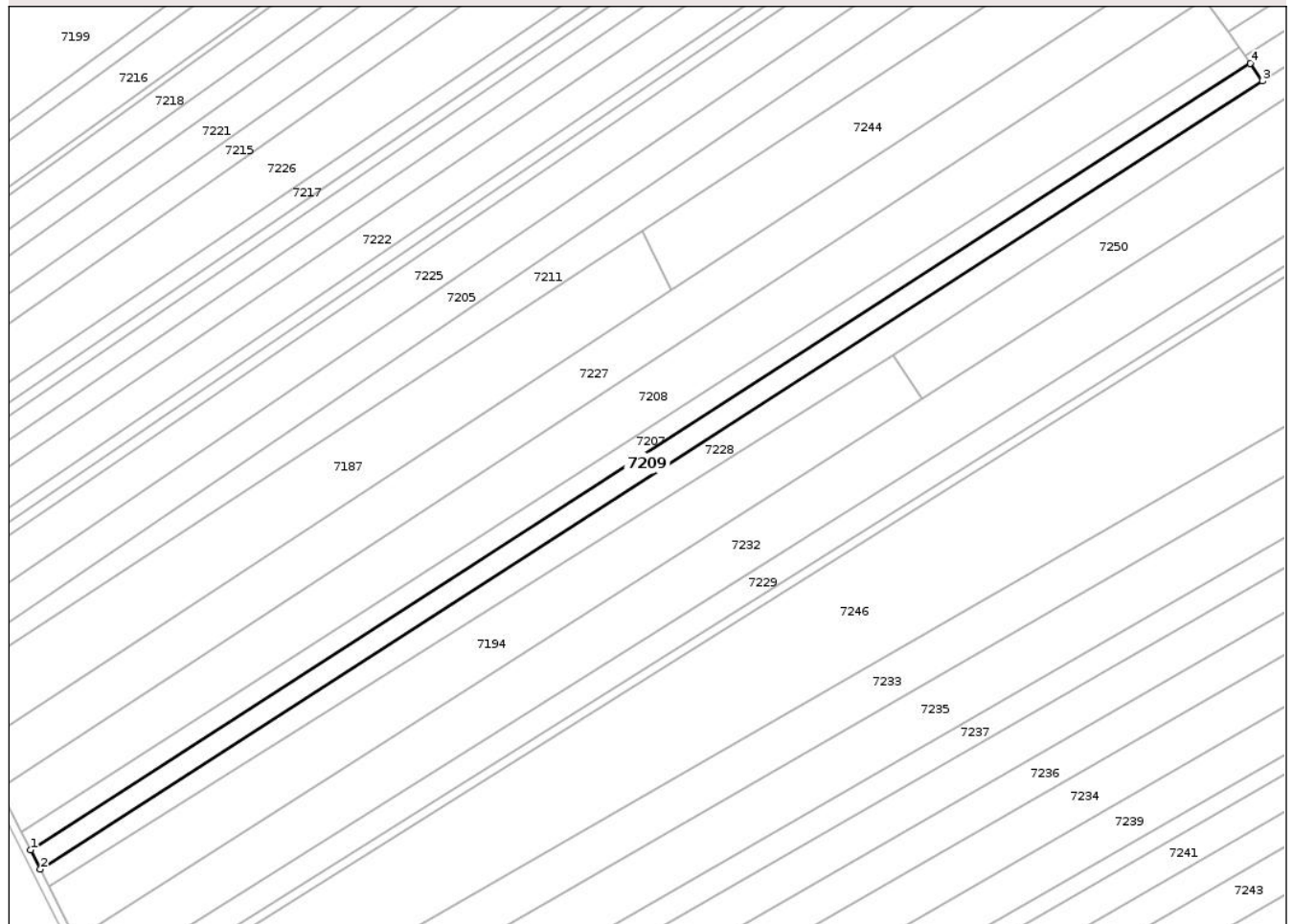
Anexa Nr. 1 La Partea I

Teren

Nr cadastral	Suprafața (mp)*	Observații / Referințe
	2.000	

* Suprafața este determinată în planul de proiecție Stereo 70.

DETALII LINIARE IMOBIL



Date referitoare la teren

Crt	Categorie folosință	Intravilan	Suprafața (mp)	Tarla	Parcelă	Nr. topo	Observații / Referințe
1	arabil	NU	2.000	43	382/55	-	

Lungime Segmente

1) Valorile lungimilor segmentelor sunt obținute din proiecție în plan.

Punct început	X / Y	Punct sfârșit	X / Y	Lungime segment (** (m)
1	620.974,711 629.084,747	2	620.977,166 629.079,862	5.468
2	620.977,166 629.079,862	3	621.286,736 629.279,349	368.278
3	621.286,736 629.279,349	4	621.283,617 629.283,806	5.44
4	621.283,617 629.283,806	1	620.974,711 629.084,747	367.488

** Lungimile segmentelor sunt determinate în planul de proiecție Stereo 70 și sunt rotunjite la 1 milimetru.

*** Distanța dintre puncte este formată din segmente cumulate ce sunt mai mici decât valoarea 1 milimetru.

Neutilizabil în Circuitul
Civil

**DATE DESPRE IMOBILUL NR. 7211**

Oficiul de Cadastru și Publicitate Imobiliară NEAMT
Biroul de Cadastru și Publicitate Imobiliară Targu-Neamt

A. Partea I. Descrierea imobilului

TEREN Extravilan

Adresa: Jud. Neamt

Nr. Crt	Nr cadastral Nr. topografic	Suprafața* (mp)	Observații / Referințe
A1		3.365	Sector cadastral:101 Teren neimprejmuit;

B. Partea II. Proprietari și acte

Inscrieri privitoare la dreptul de proprietate și alte drepturi reale	Referințe
/	
Hotarare Judecatoreasca nr. SC NR.1448, din 27/06/1997 emis de JUDECĂTORIA TÂRGU NEAMȚ;	
B1	Intabulare, drept de PROPRIETATE, dobandit prin Hotarare Judecatoreasca, cota actuala 1/1
	1) CRUDU I VICTOR, PROPRIETAR DECEDAT DEFUNCT:Da

C. Partea III. SARCINI

Inscrieri privind dezmembramintele dreptului de proprietate, drepturi reale de garanție și sarcini	Referințe
/	
Hotarare Judecatoreasca nr. SC NR.1448, din 27/06/1997 emis de JUDECĂTORIA TÂRGU NEAMȚ;	
C1	Intabulare, drept de IPOTECA LEGALA, Valoare:1227000 LEICU TITLUL DE SULTĂ, ÎN FAVOAREA LOTULUI NR.1
	1) CRUDU IOAN, LIPSĂ CNP

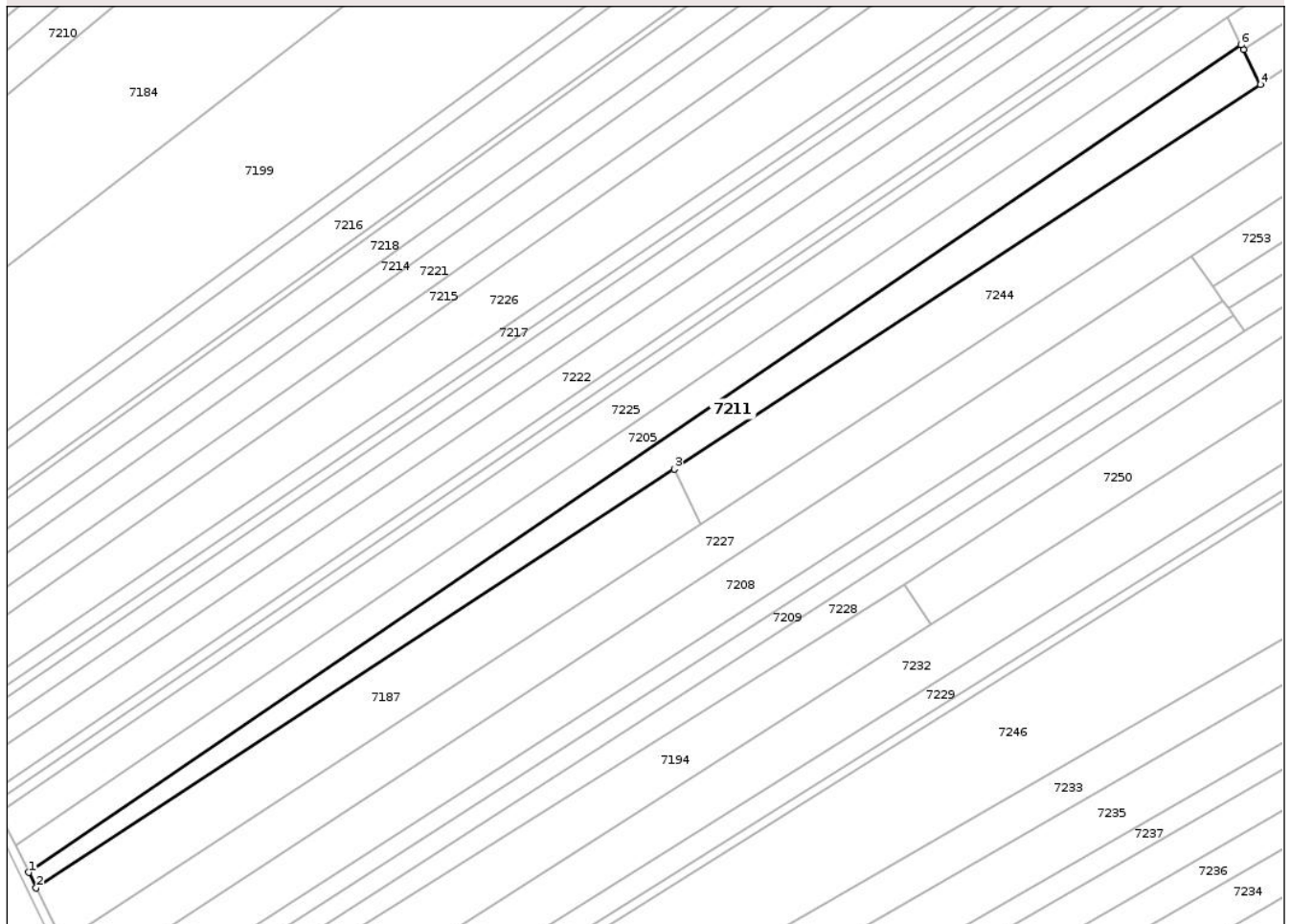
Anexa Nr. 1 La Partea I

Teren

Nr cadastral	Suprafața (mp)*	Observații / Referințe
	3.365	

* Suprafața este determinată în planul de proiecție Stereo 70.

DETALII LINIARE IMOBIL



Date referitoare la teren

Crt	Categorie folosință	Intra vilan	Suprafața (mp)	Tarla	Parcelă	Nr. topo	Observații / Referințe
1	arabil	NU	3.365	43	382/38	-	

Lungime Segmente

1) Valorile lungimilor segmentelor sunt obținute din proiecție în plan.

Punct început	X / Y	Punct sfârșit	X / Y	Lungime segment (** (m)
1	620.952,007 629.130,612	2	620.954,067 629.126,423	4.668
2	620.954,067 629.126,423	3	621.129,695 629.241,535	209.99
3	621.129,695 629.241,535	4	621.291,046 629.347,289	192.921
4	621.291,046 629.347,289	5	621.286,336 629.356,865	10.672
5	621.286,336 629.356,865	6	621.285,678 629.358,203	1.491

Punct început	X / Y	Punct sfârșit	X / Y	Lungime segment (** (m)
6	621.285,678 629.358,203	1	620.952,007 629.130,612	403.899

** Lungimile segmentelor sunt determinate în planul de proiecție Stereo 70 și sunt rotunjite la 1 milimetru.

*** Distanța dintre puncte este formată din segmente cumulate ce sunt mai mici decât valoarea 1 milimetru.

Neutilizabil în Circuitul Civil

**DATE DESPRE IMOBILUL NR. 7221**

Oficiul de Cadastru și Publicitate Imobiliară NEAMT
Biroul de Cadastru și Publicitate Imobiliară Targu-Neamt

A. Partea I. Descrierea imobilului

TEREN Extravilan

Adresa: Jud. Neamt

Nr. Crt	Nr cadastral Nr. topografic	Suprafața* (mp)	Observații / Referințe
A1	52134	6.000	Sector cadastral:101 Teren neimprejmuit;

B. Partea II. Proprietari și acte

Inscrieri privitoare la dreptul de proprietate și alte drepturi reale	Referințe
8423 / 27/03/2023	
Act Notarial nr. CONTRACT DE VÂNZARE - CUMPĂRARE aut. nr. 874, din 24/03/2023 emis de NP David Daniela;	
B3	A1
Intabulare, drept de PROPRIETATE, cu titlu de drept de CUMPĂRARE, dobandit prin Conventie, cota actuala 1/1	
1) MITITELU IOAN	
2) MITITELU ANGELICA, bun comun	

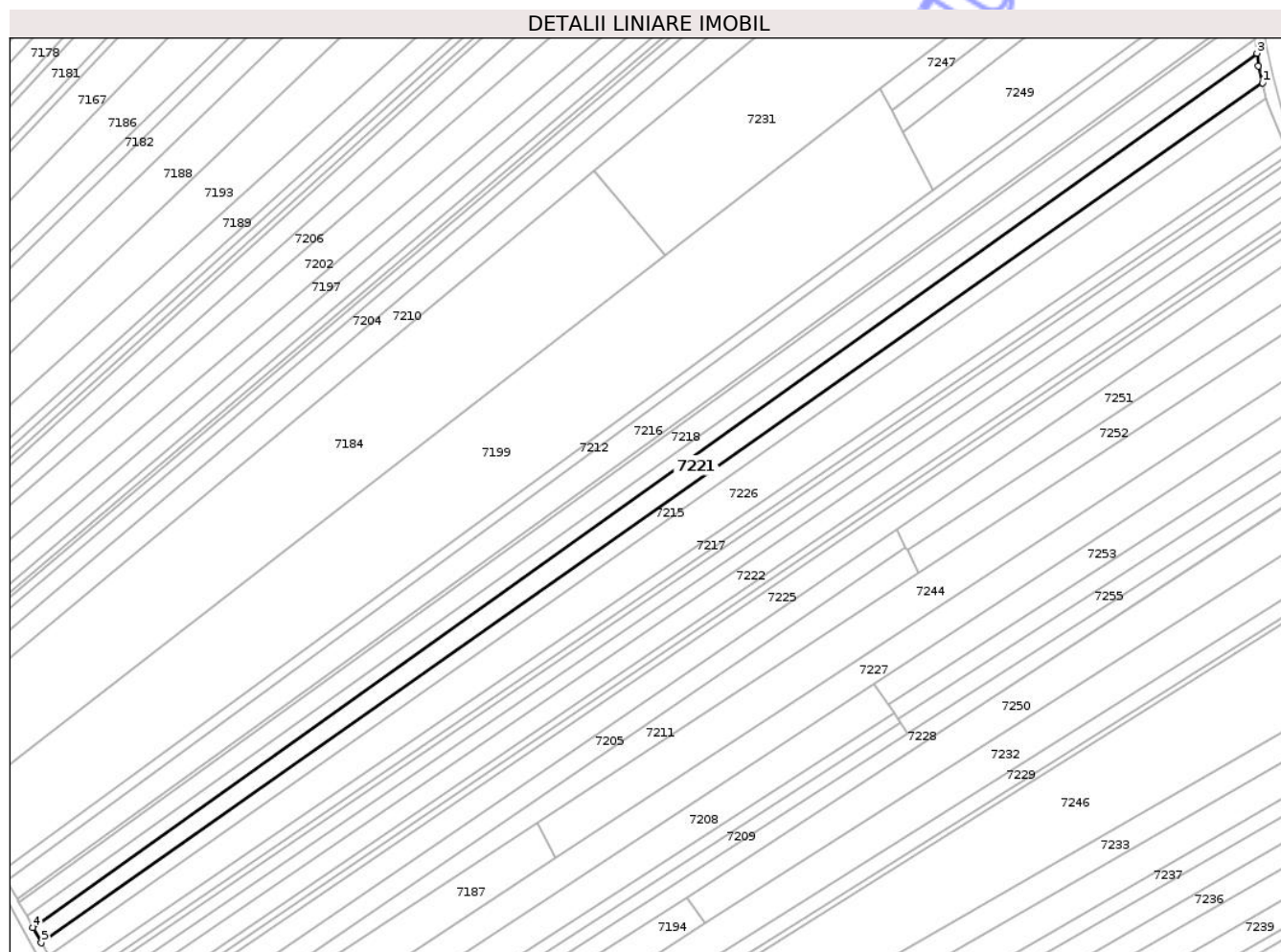
C. Partea III. SARCINI .

Inscrieri privind dezmembramintele dreptului de proprietate, drepturi reale de garanție și sarcini	Referințe
NU SUNT	

Teren

Nr cadastral	Suprafața (mp)*	Observații / Referințe
52134	6.000	

* Suprafața este determinată în planul de proiecție Stereo 70.



Date referitoare la teren

Crt	Categorie folosință	Intra vilan	Suprafața (mp)	Tarla	Parcelă	Nr. topo	Observații / Referințe
1	arabil	NU	6.000	43	382/27	-	

Lungime Segmente

1) Valorile lungimilor segmentelor sunt obținute din proiecție în plan.

Punct început	X / Y	Punct sfârșit	X / Y	Lungime segment (** (m)
1	621.436,784 629.554,652	2	621.435,07 629.561,881	7.43
2	621.435,07 629.561,881	3	621.434,395 629.567,225	5.386
3	621.434,395 629.567,225	4	620.916,055 629.197,166	636.883
4	620.916,055 629.197,166	5	620.919,608 629.190,768	7.319
5	620.919,608 629.190,768	1	621.436,784 629.554,652	632.362

** Lungimile segmentelor sunt determinate în planul de proiecție Stereo 70 și sunt rotunjite la 1 milimetru.

*** Distanța dintre puncte este formată din segmente cumulate ce sunt mai mici decât valoarea 1 milimetru.

Neutilizabil în Circuitul
Civil

**DATE DESPRE IMOBILUL NR. 7222**

Oficiul de Cadastru și Publicitate Imobiliară NEAMT
Biroul de Cadastru și Publicitate Imobiliară Targu-Neamt

A. Partea I. Descrierea imobilului

TEREN Extravilan

Adresa: Jud. Neamt

Nr. Crt	Nr cadastral Nr. topografic	Suprafața* (mp)	Observații / Referințe
A1		5.400	Sector cadastral:101 Teren neimprejmuit;

B. Partea II. Proprietari și acte

Inscrieri privitoare la dreptul de proprietate și alte drepturi reale	Referințe
/	
Act Administrativ nr. 69/1638, din 25/01/2001 emis de CJPSDPAT NEAMȚ;	
B1	A1
Intabulare, drept de PROPRIETATE, dobandit prin Reconstituire, cota actuala 1/1	
1) ABĂHNENCEI V ANA, LIPSĂ CNP	

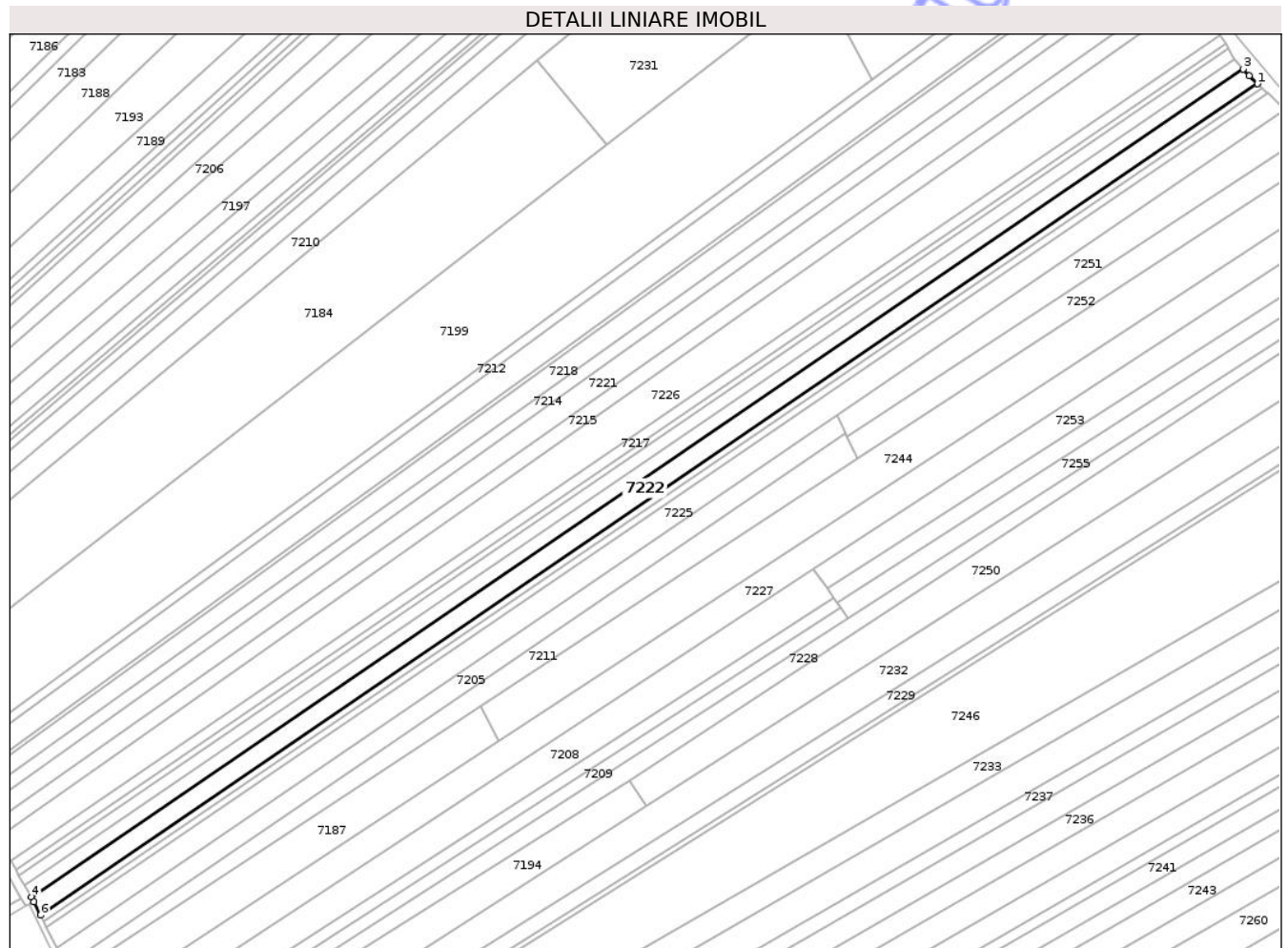
C. Partea III. SARCINI .

Inscrieri privind dezmembramintele dreptului de proprietate, drepturi reale de garanție și sarcini	Referințe
NU SUNT	

Teren

Nr cadastral	Suprafața (mp)*	Observații / Referințe
	5.400	

* Suprafața este determinată în planul de proiecție Stereo 70.



Date referitoare la teren

Crt	Categorie folosință	Intravilan	Suprafața (mp)	Tarla	Parcelă	Nr. topo	Observații / Referințe
1	arabil	NU	5.400	43	382/40	-	

Lungime Segmente

1) Valorile lungimilor segmentelor sunt obținute din proiecție în plan.

Punct început	X / Y	Punct sfârșit	X / Y	Lungime segment (** (m)
1	621.462,137 629.507,571	2	621.458,525 629.510,952	4.948
2	621.458,525 629.510,952	3	621.456,078 629.513,83	3.778
3	621.456,078 629.513,83	4	620.937,371 629.160,028	627.879
4	620.937,371 629.160,028	5	620.938,515 629.158,04	2.294
5	620.938,515 629.158,04	6	620.941,323 629.152,331	6.362

Punct început	X / Y	Punct sfârșit	X / Y	Lungime segment (** (m)
6	620.941,323 629.152,331	1	621.462,137 629.507,571	630.43

** Lungimile segmentelor sunt determinate în planul de proiecție Stereo 70 și sunt rotunjite la 1 milimetru.

*** Distanța dintre puncte este formată din segmente cumulate ce sunt mai mici decât valoarea 1 milimetru.

Neutilizabil în Circuitul Civil

**DATE DESPRE IMOBILUL NR. 7223**

Oficiul de Cadastru și Publicitate Imobiliară NEAMȚ
Biroul de Cadastru și Publicitate Imobiliară Targu-Neamt

A. Partea I. Descrierea imobilului

TEREN Extravilan

Adresa: Jud. Neamt

Nr. Crt	Nr cadastral Nr. topografic	Suprafața* (mp)	Observații / Referințe
A1		1.800	Sector cadastral:101 Teren neimprejmuit;

B. Partea II. Proprietari și acte

Inscrieri privitoare la dreptul de proprietate și alte drepturi reale	Referințe
/	
Act Administrativ nr. 43/187, din 28/03/2001 emis de CJPSDPAT NEAMȚ;	
B1	A1
Intabulare, drept de PROPRIETATE, dobandit prin Reconstituire, cota actuala 1/1	
1) PADURARU V GHEORGHE, LIPSĂ CNP	

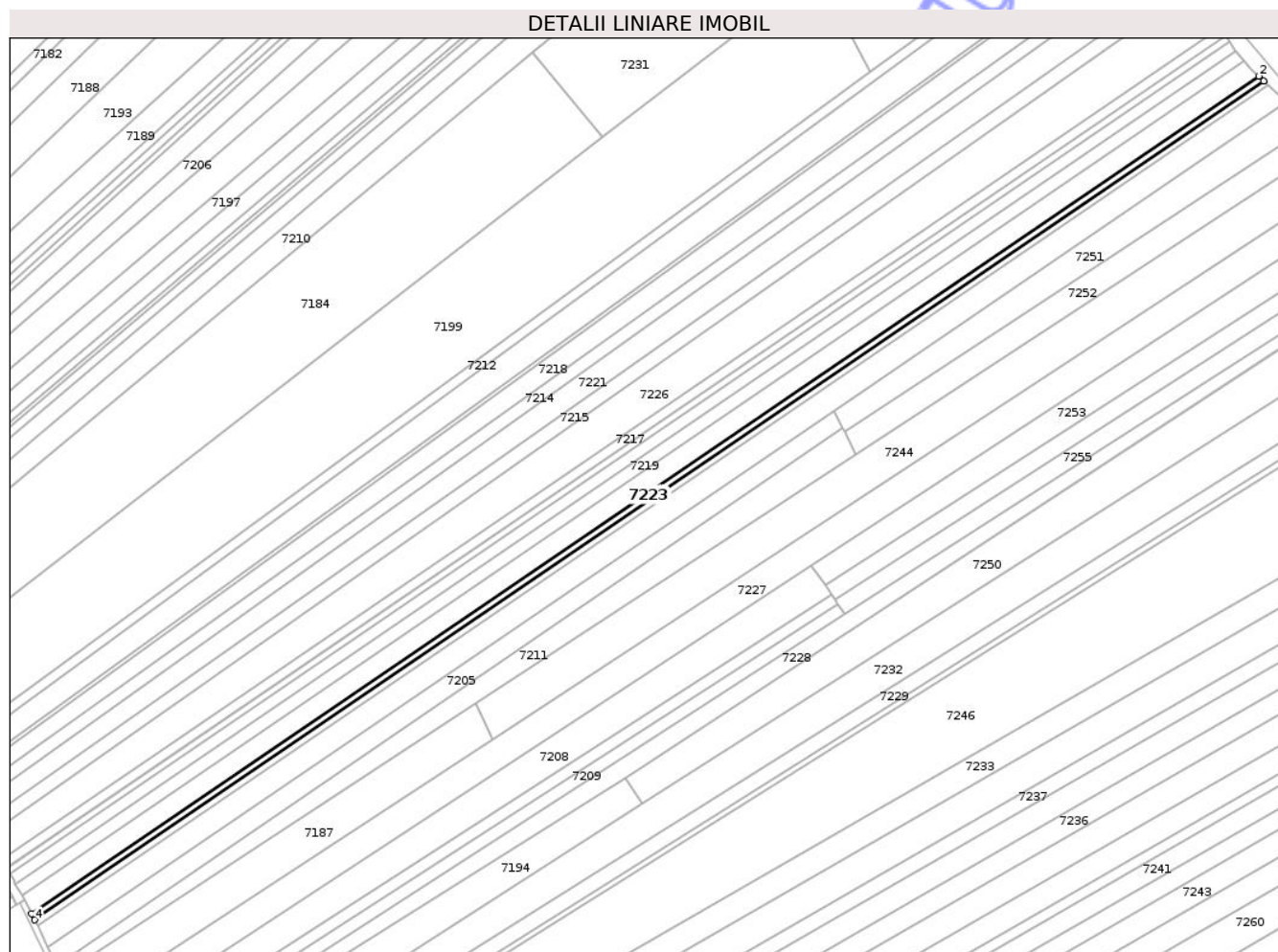
C. Partea III. SARCINI .

Inscrieri privind dezmembramintele dreptului de proprietate, drepturi reale de garanție și sarcini	Referințe
NU SUNT	

Teren

Nr cadastral	Suprafața (mp)*	Observații / Referințe
	1.800	

* Suprafața este determinată în planul de proiecție Stereo 70.



Date referitoare la teren

Crt	Categorie folosință	Intra vilan	Suprafața (mp)	Tarla	Parcelă	Nr. topo	Observații / Referințe
1	arabil	NU	1.800	43	382/42	-	

Lungime Segmente

1) Valorile lungimilor segmentelor sunt obținute din proiecție în plan.

Punct început	X / Y	Punct sfârșit	X / Y	Lungime segment (** (m)
1	621.464,272 629.505,573	2	621.462,137 629.507,571	2.923
2	621.462,137 629.507,571	3	620.941,323 629.152,331	630.43
3	620.941,323 629.152,331	4	620.942,595 629.149,746	2.882
4	620.942,595 629.149,746	1	621.464,272 629.505,573	631.474

** Lungimile segmentelor sunt determinate în planul de proiecție Stereo 70 și sunt rotunjite la 1 milimetru.

*** Distanța dintre puncte este formată din segmente cumulate ce sunt mai mici decât valoarea 1 milimetru.

Neutilizabil în Circuitul
Civil



DATE DESPRE IMOBILUL NR. 7172

Oficiul de Cadastru și Publicitate Imobiliară NEAMT
Biroul de Cadastru și Publicitate Imobiliară Targu-Neamt

A. Partea I. Descrierea imobilului

TEREN Extravilan

Adresa: Jud. Neamt

Nr. Crt	Nr cadastral Nr. topografic	Suprafața* (mp)	Observații / Referințe
A1		4.500	Sector cadastral:101 Teren neimprejmuit;

B. Partea II. Proprietari și acte

Inscrieri privitoare la dreptul de proprietate și alte drepturi reale		Referințe
/		
Act Notarial nr. CM NR.06, din 13/01/2022 emis de NP DAVID RADU-CONSTANTIN;		
B1	Intabulare, drept de PROPRIETATE, dobandit prin Succesiune, cota actuala 1/5 1) CIOCOIU I ANA	A1
B2	Intabulare, drept de PROPRIETATE, dobandit prin Succesiune, cota actuala 1/5 1) RÎPANU I EUGENIA	A1
B3	Intabulare, drept de PROPRIETATE, dobandit prin Succesiune, cota actuala 1/5 1) RÎPANU I PETRU	A1
B4	Intabulare, drept de PROPRIETATE, dobandit prin Succesiune, cota actuala 1/5 1) RÎPANU I IOAN	A1
B5	Intabulare, drept de PROPRIETATE, dobandit prin Succesiune, cota actuala 1/5 1) RÎPANU I ELENA	A1

C. Partea III. SARCINI .

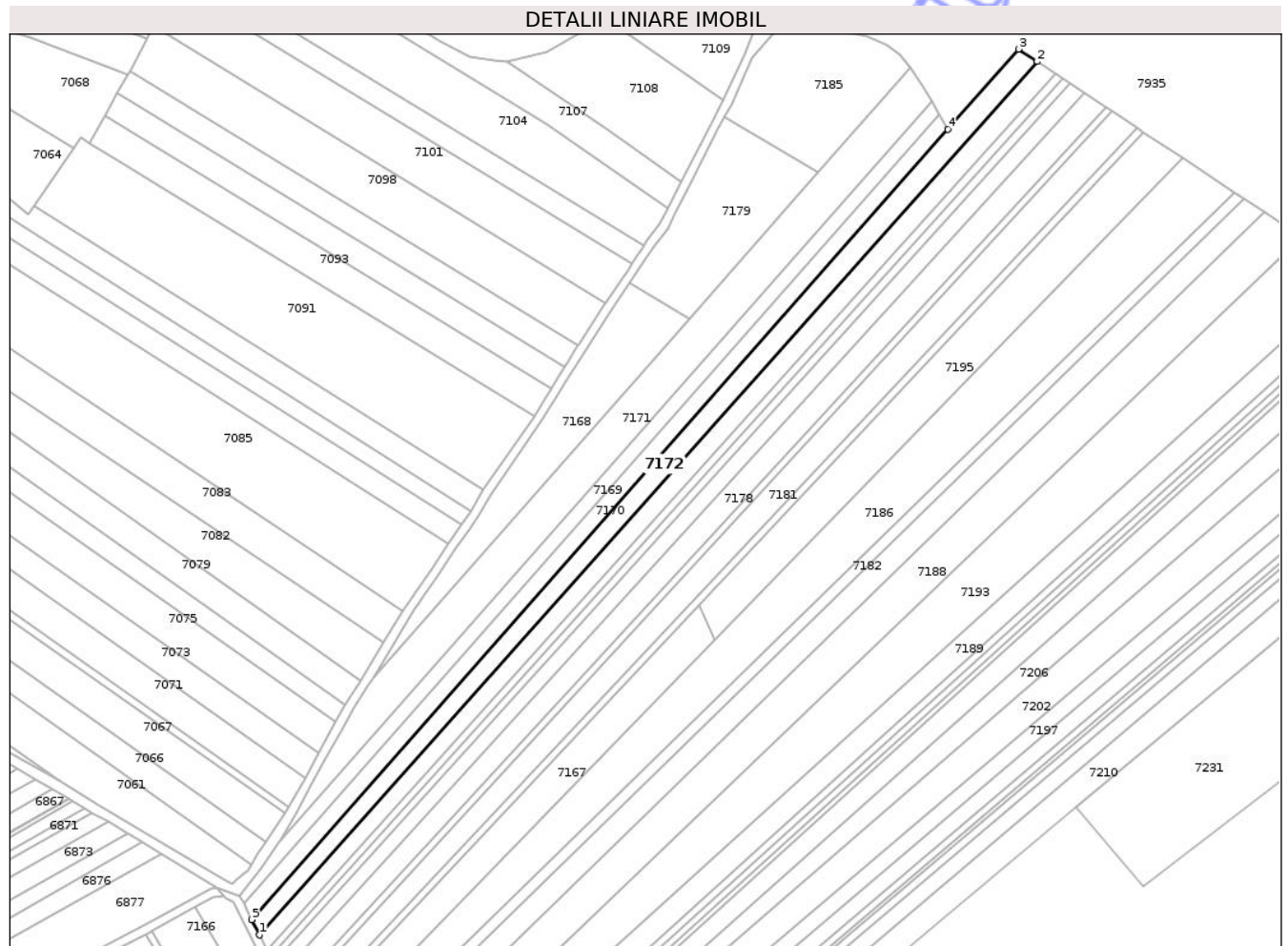
Inscrieri privind dezmembramintele dreptului de proprietate, drepturi reale de garanție și sarcini	Referințe
NU SUNT	

Anexa Nr. 1 La Partea I

Teren

Nr cadastral	Suprafața (mp)*	Observații / Referințe
	4.500	

* Suprafața este determinată în planul de proiecție Stereo 70.



Date referitoare la teren

Crt	Categorie folosință	Intra vilan	Suprafața (mp)	Tarla	Parcelă	Nr. topo	Observații / Referințe
1	arabil	NU	3.512	43	382/5	-	
2	pasune	NU	988	43	382/5	-	NR. TOPO CORECT PARCELA 381/5

Lungime Segmente

1) Valorile lungimilor segmentelor sunt obținute din proiecție în plan.

Punct început	X / Y	Punct sfârșit	X / Y	Lungime segment (** (m))
1	620.786,207 629.459,981	2	621.136,123 629.852,421	525.785
2	621.136,123 629.852,421	3	621.127,68 629.858,003	10.121
3	621.127,68 629.858,003	4	621.095,905 629.821,972	48.041
4	621.095,905 629.821,972	5	620.782,732 629.466,863	473.476

Punct început	X / Y	Punct sfârșit	X / Y	Lungime segment (** (m)
5	620.782,732 629.466,863	1	620.786,207 629.459,981	7.71

** Lungimile segmentelor sunt determinate în planul de proiecție Stereo 70 și sunt rotunjite la 1 milimetru.

*** Distanța dintre puncte este formată din segmente cumulate ce sunt mai mici decât valoarea 1 milimetru.

Neutilizabil în Circuitul Civil

**DATE DESPRE IMOBILUL NR. 7173**

Oficiul de Cadastru și Publicitate Imobiliară NEAMT
Biroul de Cadastru și Publicitate Imobiliară Targu-Neamt

A. Partea I. Descrierea imobilului

TEREN Extravilan

Adresa: Jud. Neamt

Nr. Crt	Nr cadastral Nr. topografic	Suprafața* (mp)	Observații / Referințe
A1		4.500	Sector cadastral:101 Teren neimprejmuit;

B. Partea II. Proprietari și acte

Inscrieri privitoare la dreptul de proprietate și alte drepturi reale	Referințe
/	
Hotarare Judecatoreasca nr. SC NR.288/2017, din 07/03/2017 emis de JUDECĂTORIA TÂRGU NEAMȚ;	
B1	A1
Intabulare, drept de PROPRIETATE, dobandit prin Hotarare Judecatoreasca, cota actuala 1/1 1) TAPU N EUGENIA	

C. Partea III. SARCINI .

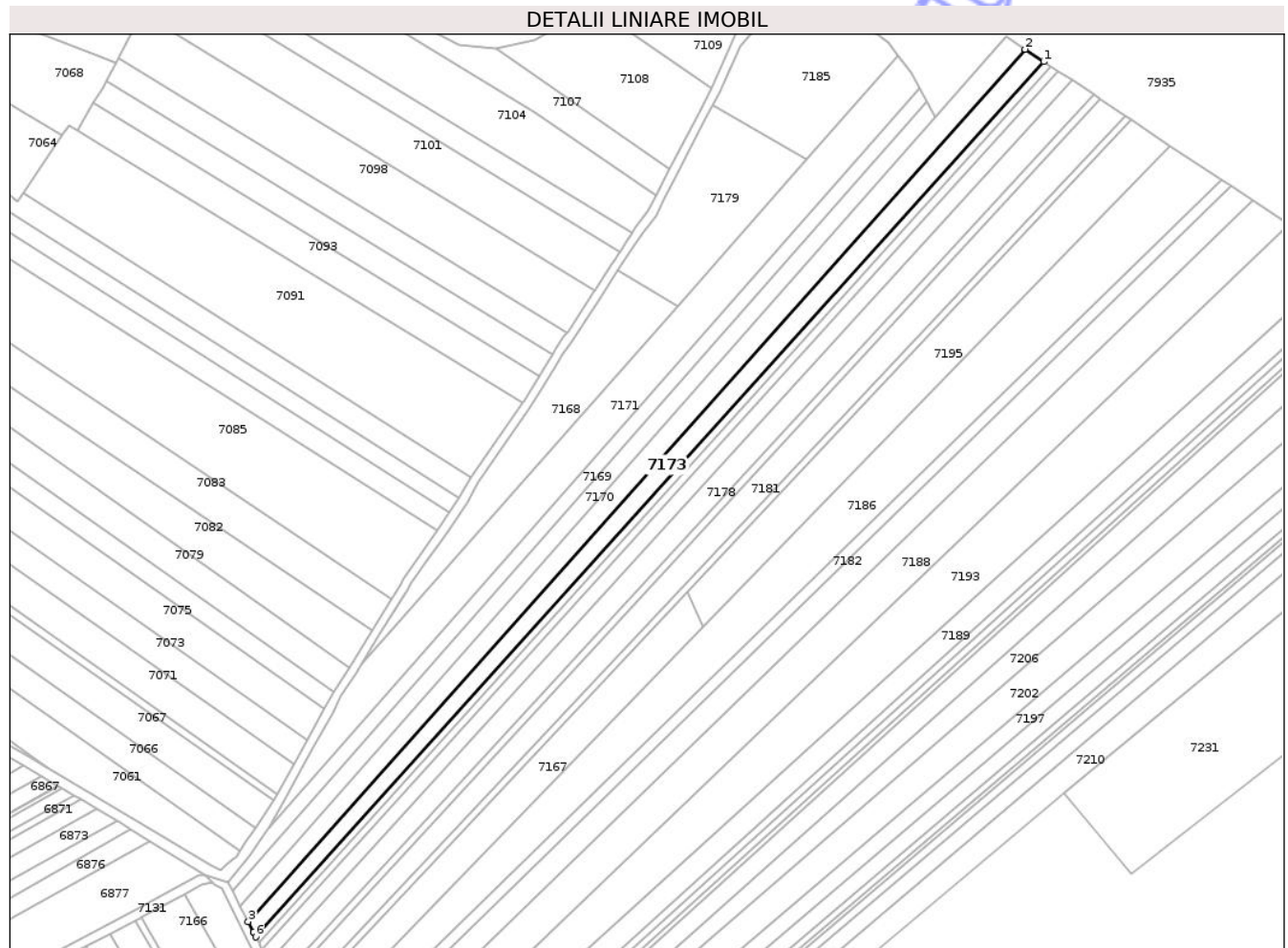
Inscrieri privind dezmembramintele dreptului de proprietate, drepturi reale de garanție și sarcini	Referințe
NU SUNT	

Anexa Nr. 1 La Partea I

Teren

Nr cadastral	Suprafața (mp)*	Observații / Referințe
	4.500	

* Suprafața este determinată în planul de proiecție Stereo 70.



Date referitoare la teren

Crt	Categorie folosință	Intravilan	Suprafața (mp)	Tarla	Parcelă	Nr. topo	Observații / Referințe
1	arabil	NU	3.434	43	382/6	-	
2	pasune	NU	1.066	43	382/6	-	NR. TOPO CORECT PARCELA 381/6

Lungime Segmente

1) Valorile lungimilor segmentelor sunt obținute din proiecție în plan.

Punct început	X / Y	Punct sfârșit	X / Y	Lungime segment (** (m)
1	621.144,506 629.846,866	2	621.136,123 629.852,421	10.057
2	621.136,123 629.852,421	3	620.786,207 629.459,981	525.785
3	620.786,207 629.459,981	4	620.788,55 629.455,357	5.183
4	620.788,55 629.455,357	5	620.788,529 629.455,347	0.023

Punct început	X / Y	Punct sfârșit	X / Y	Lungime segment (** (m)
5	620.788,529 629.455,347	6	620.789,596 629.453,126	2.463
6	620.789,596 629.453,126	1	621.144,506 629.846,866	530.087

** Lungimile segmentelor sunt determinate în planul de proiecție Stereo 70 și sunt rotunjite la 1 milimetru.

*** Distanța dintre puncte este formată din segmente cumulate ce sunt mai mici decât valoarea 1 milimetru.

Neutilizabil în Circuitul Civil

**DATE DESPRE IMOBILUL NR. 7174**

Oficiul de Cadastru și Publicitate Imobiliară NEAMT
 Biroul de Cadastru și Publicitate Imobiliară Targu-Neamt

A. Partea I. Descrierea imobilului

TEREN Extravilan

Adresa: Jud. Neamt

Nr. Crt	Nr cadastral Nr. topografic	Suprafața* (mp)	Observații / Referințe
A1		1.700	Sector cadastral:101 Teren neimprejmuit;

B. Partea II. Proprietari și acte

Inscrieri privitoare la dreptul de proprietate și alte drepturi reale	Referințe
/	
Hotarare Judecatoreasca nr. SC NR.288/2017, din 07/03/2017 emis de JUDECĂTORIA TÂRGU NEAMȚ;	
B1	A1
Intabulare, drept de PROPRIETATE, dobandit prin Hotarare Judecatoreasca, cota actuala 1/1 1) GHERASIM N ANA	

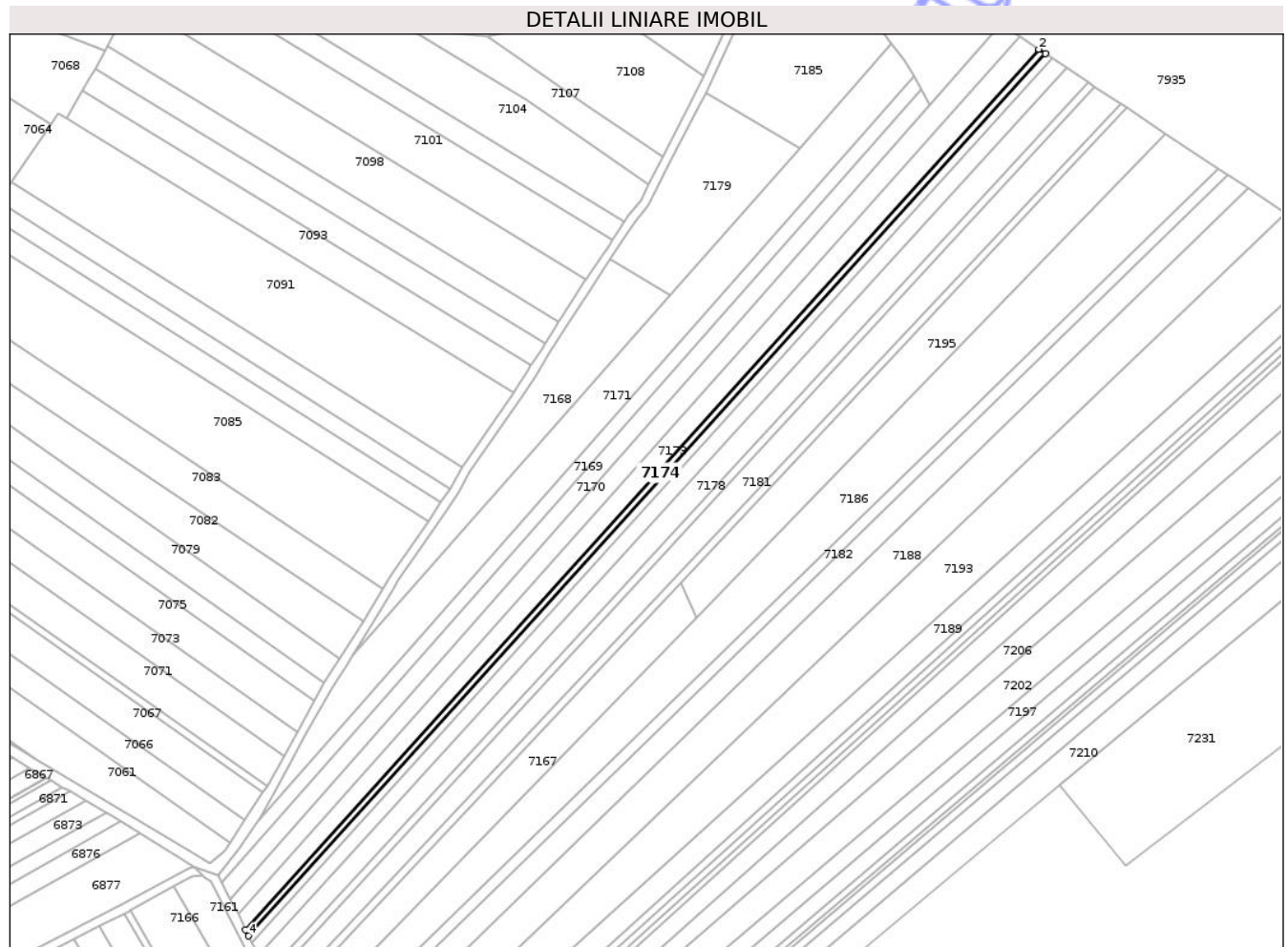
C. Partea III. SARCINI .

Inscrieri privind dezmembramintele dreptului de proprietate, drepturi reale de garanție și sarcini	Referințe
NU SUNT	

Teren

Nr cadastral	Suprafața (mp)*	Observații / Referințe
	1.700	

* Suprafața este determinată în planul de proiecție Stereo 70.



Date referitoare la teren

Crt	Categorie folosință	Intra vilan	Suprafața (mp)	Tarla	Parcelă	Nr. topo	Observații / Referințe
1	arabil	NU	1.296	43	382/2	-	
2	pasune	NU	404	43	382/2	-	NR. TOPO CORECT PARCELA 381/2

Lungime Segmente

1) Valorile lungimilor segmentelor sunt obținute din proiecție în plan.

Punct început	X / Y	Punct sfârșit	X / Y	Lungime segment (** (m)
1	621.147,504 629.844,879	2	621.144,506 629.846,866	3.596
2	621.144,506 629.846,866	3	620.789,596 629.453,126	530.087
3	620.789,596 629.453,126	4	620.790,926 629.450,352	3.077
4	620.790,926 629.450,352	1	621.147,504 629.844,879	531.789

** Lungimile segmentelor sunt determinate în planul de proiecție Stereo 70 și sunt rotunjite la 1 milimetru.

*** Distanța dintre puncte este formată din segmente cumulate ce sunt mai mici decât valoarea 1 milimetru.

Neutilizabil în Circuitul
Civil

**DATE DESPRE IMOBILUL NR. 7175**

Oficiul de Cadastru și Publicitate Imobiliară NEAMT
Biroul de Cadastru și Publicitate Imobiliară Targu-Neamt

A. Partea I. Descrierea imobilului

TEREN Extravilan

Adresa: Jud. Neamt

Nr. Crt	Nr cadastral Nr. topografic	Suprafața* (mp)	Observații / Referințe
A1		1.900	Sector cadastral:101 Teren neimprejmuit;

B. Partea II. Proprietari și acte

Inscrieri privitoare la dreptul de proprietate și alte drepturi reale	Referințe
/	
Hotarare Judecatoreasca nr. SC NR.288/2017, din 07/03/2017 emis de JUDECĂTORIA TÂRGU NEAMȚ;	
B1 Intabulare, drept de PROPRIETATE, dobandit prin Hotarare Judecatoreasca, cota actuala 1/1 1) TAPU N EUGENIA	A1

C. Partea III. SARCINI .

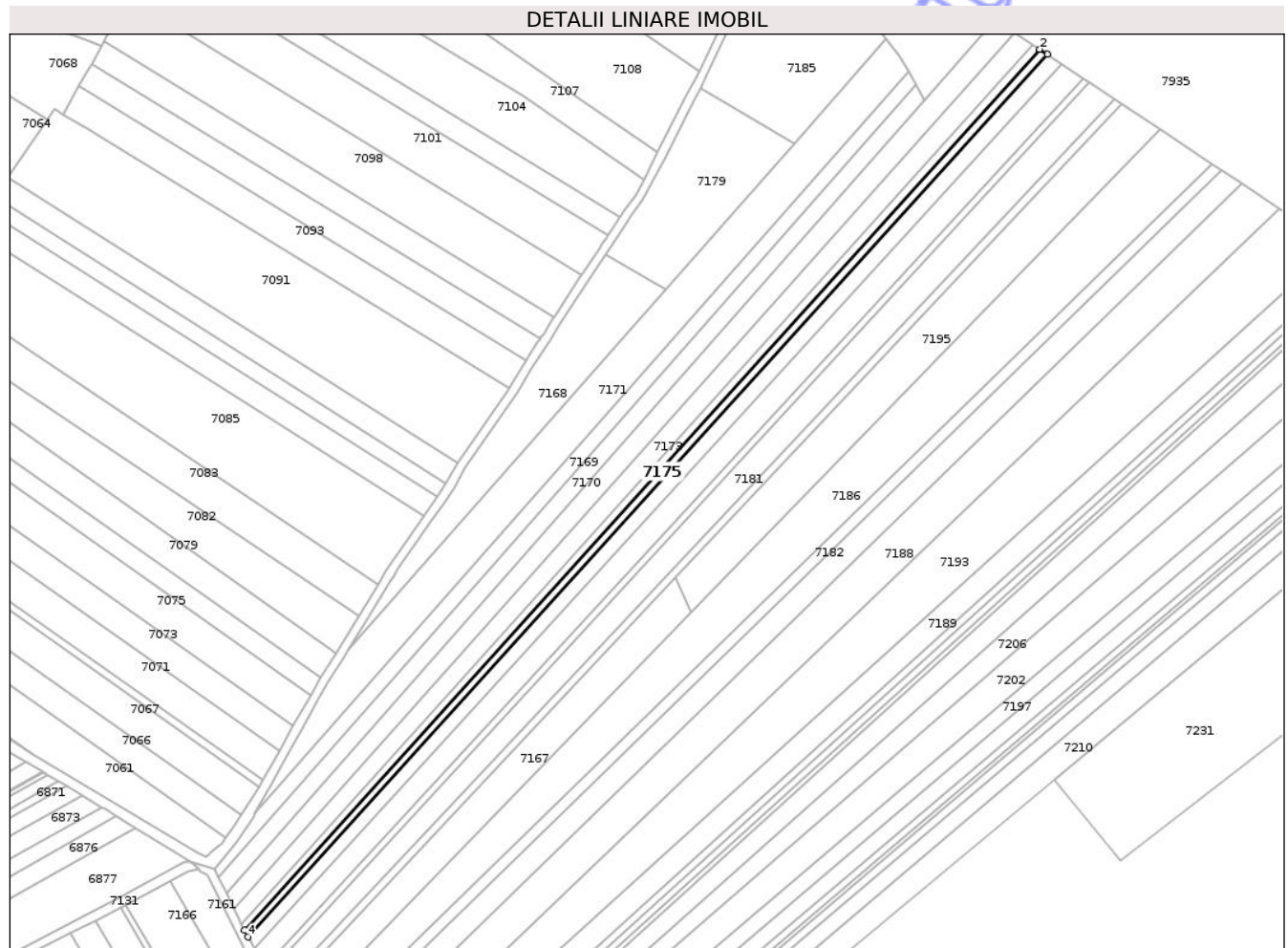
Inscrieri privind dezmembramintele dreptului de proprietate, drepturi reale de garanție și sarcini	Referințe
NU SUNT	

Anexa Nr. 1 La Partea I

Teren

Nr cadastral	Suprafața (mp)*	Observații / Referințe
	1.900	

* Suprafața este determinată în planul de proiecție Stereo 70.



Date referitoare la teren

Crt	Categorie folosință	Intra vilan	Suprafața (mp)	Tarla	Parcelă	Nr. topo	Observații / Referințe
1	arabil	NU	1.436	43	382/2	-	
2	pasune	NU	464	43	382/2	-	NR. TOPO CORECT PARCELA 381/2

Lungime Segmente

1) Valorile lungimilor segmentelor sunt obținute din proiecție în plan.

Punct început	X / Y	Punct sfârșit	X / Y	Lungime segment (** (m)
1	621.150,878 629.842,644	2	621.147,504 629.844,879	4.047
2	621.147,504 629.844,879	3	620.790,926 629.450,352	531.789
3	620.790,926 629.450,352	4	620.792,389 629.447,302	3.383
4	620.792,389 629.447,302	1	621.150,878 629.842,644	533.675

** Lungimile segmentelor sunt determinate în planul de proiecție Stereo 70 și sunt rotunjite la 1 milimetru.

*** Distanța dintre puncte este formată din segmente cumulate ce sunt mai mici decât valoarea 1 milimetru.

Neutilizabil în Circuitul
Civil

**DATE DESPRE IMOBILUL NR. 7176**

Oficiul de Cadastru și Publicitate Imobiliară NEAMT
Biroul de Cadastru și Publicitate Imobiliară Targu-Neamt

A. Partea I. Descrierea imobilului

TEREN Extravilan

Adresa: Jud. Neamt

Nr. Crt	Nr cadastral Nr. topografic	Suprafața* (mp)	Observații / Referințe
A1		3.600	Sector cadastral:101 Teren neimprejmuit;

B. Partea II. Proprietari și acte

Inscrieri privitoare la dreptul de proprietate și alte drepturi reale	Referințe
/	
Hotarare Judecatoreasca nr. SC NR.288/2017, din 07/03/2017 emis de JUDECĂTORIA TÂRGU NEAMȚ;	
B1	A1
Intabulare, drept de PROPRIETATE, dobandit prin Hotarare Judecatoreasca, cota actuala 1/1 1) POPA N ELENA	

C. Partea III. SARCINI .

Inscrieri privind dezmembramintele dreptului de proprietate, drepturi reale de garanție și sarcini	Referințe
NU SUNT	

** Lungimile segmentelor sunt determinate în planul de proiecție Stereo 70 și sunt rotunjite la 1 milimetru.

*** Distanța dintre puncte este formată din segmente cumulate ce sunt mai mici decât valoarea 1 milimetru.

Neutilizabil în Circuitul
Civil

**DATE DESPRE IMOBILUL NR. 7177**

Oficiul de Cadastru și Publicitate Imobiliară NEAMT
Biroul de Cadastru și Publicitate Imobiliară Targu-Neamt

A. Partea I. Descrierea imobilului

TEREN Extravilan

Adresa: Jud. Neamt, tarla "Hlei Mare"

Nr. Crt	Nr cadastral Nr. topografic	Suprafața* (mp)	Observații / Referințe
A1	51026	1.739	Sector cadastral:101 Teren neimprejmuit;

B. Partea II. Proprietari și acte

Inscrieri privitoare la dreptul de proprietate și alte drepturi reale		Referințe
22932 / 12/12/2013		
Act Notarial nr. Contract de vânzare cumpărare aut. sub nr.3339, din 11/12/2013 emis de NP David Radu Constantin;		
B3	Intabulare, drept de PROPRIETATE, dobandit prin Conventie, cota actuala 1/1 1) ANCUȚA VASILE 2) ANCUȚA VALERICA, soți	A1

C. Partea III. SARCINI .

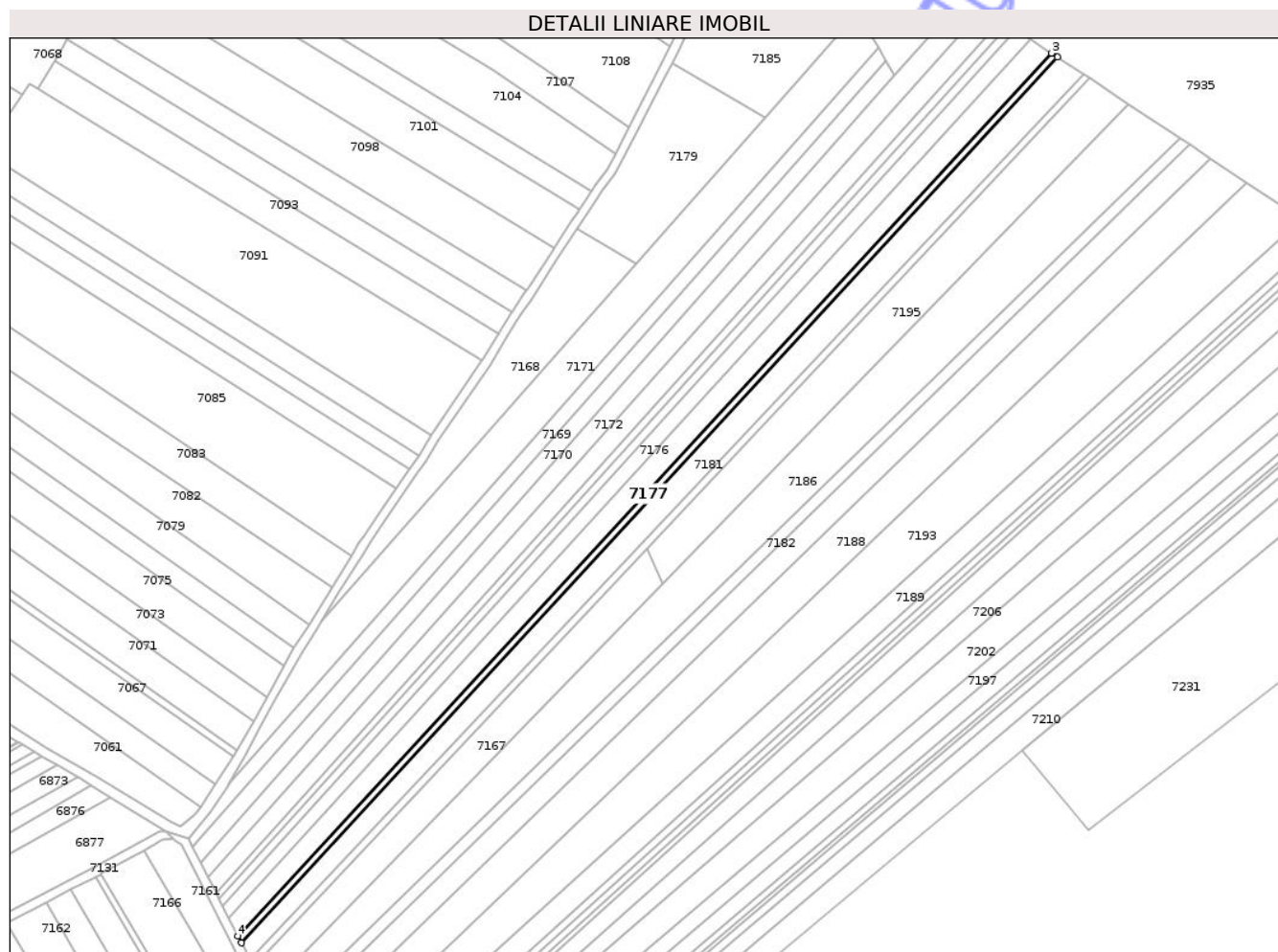
Inscrieri privind dezmembramintele dreptului de proprietate, drepturi reale de garanție și sarcini	Referințe
NU SUNT	

Anexa Nr. 1 La Partea I

Teren

Nr cadastral	Suprafața (mp)*	Observații / Referințe
51026	1.739	

* Suprafața este determinată în planul de proiecție Stereo 70.



Date referitoare la teren

Crt	Categorie folosință	Intra vilan	Suprafața (mp)	Tarla	Parcelă	Nr. topo	Observații / Referințe
1	arabil	NU	1.310	43	382/8	-	
2	pasune	NU	429	43	382/8	-	NR. TOPO CORECT PARCELA 381/8

Lungime Segmente

1) Valorile lungimilor segmentelor sunt obținute din proiecție în plan.

Punct început	X / Y	Punct sfârșit	X / Y	Lungime segment (** (m)
1	620.801,041 629.430,628	2	621.169,643 629.830,208	543.629
2	621.169,643 629.830,208	3	621.166,938 629.832,001	3.245
3	621.166,938 629.832,001	4	620.799,498 629.433,681	541.914
4	620.799,498 629.433,681	1	620.801,041 629.430,628	3.421

** Lungimile segmentelor sunt determinate în planul de proiecție Stereo 70 și sunt rotunjite la 1 milimetru.

*** Distanța dintre puncte este formată din segmente cumulate ce sunt mai mici decât valoarea 1 milimetru.

Neutilizabil în Circuitul
Civil

**DATE DESPRE IMOBILUL NR. 7178**

Oficiul de Cadastru și Publicitate Imobiliară NEAMT
Biroul de Cadastru și Publicitate Imobiliară Targu-Neamt

A. Partea I. Descrierea imobilului

TEREN Extravilan

Adresa: Jud. Neamt

Nr. Crt	Nr cadastral Nr. topografic	Suprafața* (mp)	Observații / Referințe
A1	51027	5.400	Sector cadastral:101 Teren neimprejmuit;

B. Partea II. Proprietari și acte

Inscrieri privitoare la dreptul de proprietate și alte drepturi reale		Referințe
22953 / 12/12/2013		
Act Notarial nr. Contract de vânzare cumpărare aut. sub nr.3337, din 11/12/2013 emis de NP David Radu Constantin;		
B3	Intabulare, drept de PROPRIETATE, dobandit prin Conventie, cota actuala 1/1 1) ANCUȚA VASILE 2) ANCUȚA VALERICA, soți	A1

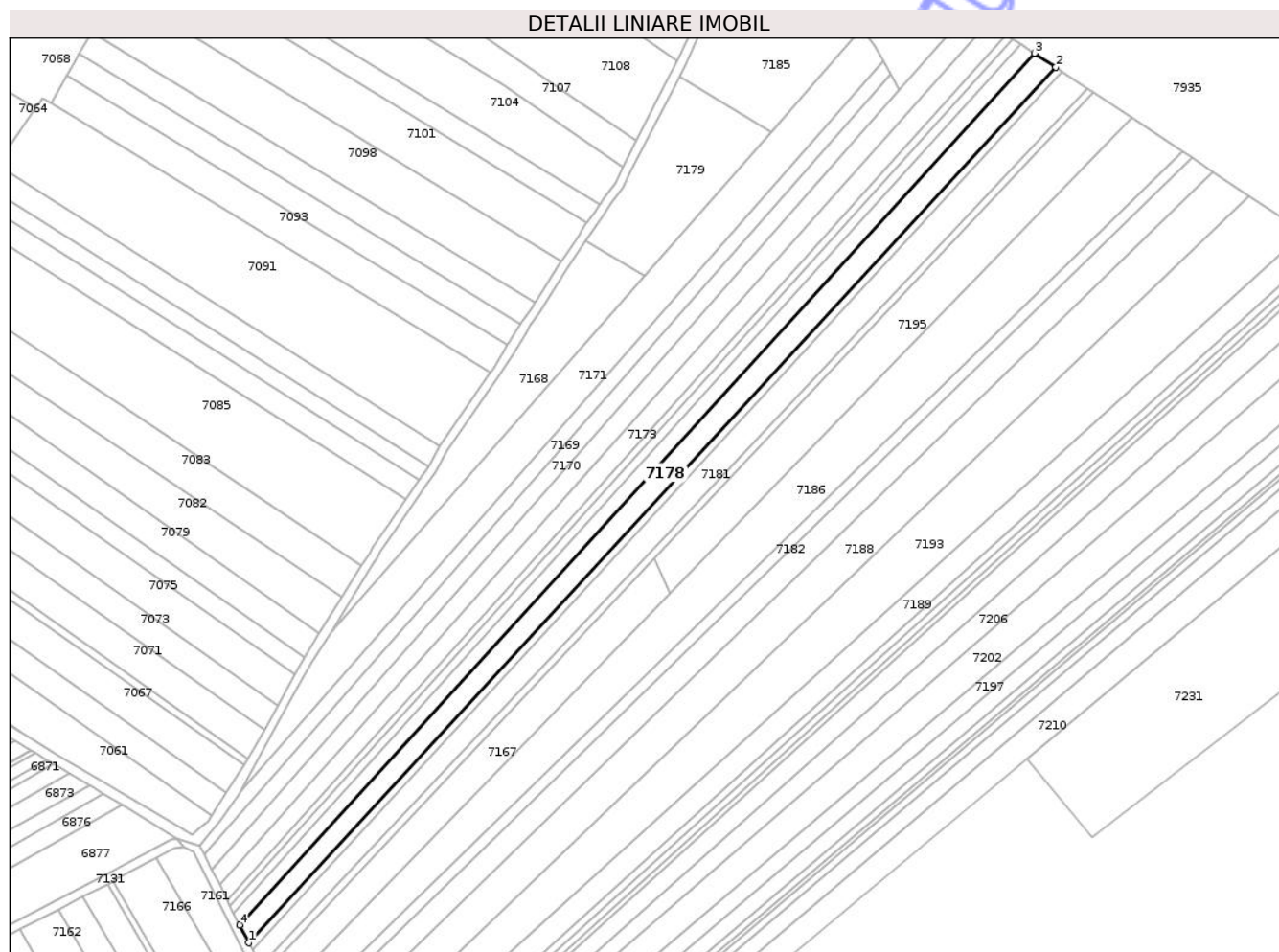
C. Partea III. SARCINI .

Inscrieri privind dezmembramintele dreptului de proprietate, drepturi reale de garanție și sarcini	Referințe
NU SUNT	

Teren

Nr cadastral	Suprafața (mp)*	Observații / Referințe
51027	5.400	

* Suprafața este determinată în planul de proiecție Stereo 70.



Date referitoare la teren

Crt	Categorie folosință	Intravilan	Suprafața (mp)	Tarla	Parcelă	Nr. topo	Observații / Referințe
1	arabil	NU	3.963	43	382/6	-	
2	pasune	NU	1.437	43	382/6	-	NR. TOPO CORECT PARCELA 381/6

Lungime Segmente

1) Valorile lungimilor segmentelor sunt obținute din proiecție în plan.

Punct început	X / Y	Punct sfârșit	X / Y	Lungime segment (** (m)
1	620.799,498 629.433,681	2	621.166,938 629.832,001	541.914
2	621.166,938 629.832,001	3	621.157,254 629.838,418	11.617
3	621.157,254 629.838,418	4	620.795,38 629.441,836	536.871
4	620.795,38 629.441,836	1	620.799,498 629.433,681	9.136

** Lungimile segmentelor sunt determinate în planul de proiecție Stereo 70 și sunt rotunjite la 1 milimetru.

*** Distanța dintre puncte este formată din segmente cumulate ce sunt mai mici decât valoarea 1 milimetru.

Neutilizabil în Circuitul
Civil



DATE DESPRE IMOBILUL NR. 7180

Oficiul de Cadastru și Publicitate Imobiliară NEAMȚ
Biroul de Cadastru și Publicitate Imobiliară Targu-Neamt

A. Partea I. Descrierea imobilului

TEREN Extravilan

Adresa: Jud. Neamt

Nr. Crt	Nr cadastral Nr. topografic	Suprafața* (mp)	Observații / Referințe
A1		1.800	Sector cadastral:101 Teren neimprejmuit;

B. Partea II. Proprietari și acte

Inscrieri privitoare la dreptul de proprietate și alte drepturi reale	Referințe
/	
Act Administrativ nr. 43/200, din 19/05/1999 emis de CJPSDPAT NEAMȚ;	
B1	A1
Intabulare, drept de PROPRIETATE, dobandit prin Reconstituire, cota actuala 1/1 1) ROIBU I VASILE, LIPSĂ CNP	

C. Partea III. SARCINI .

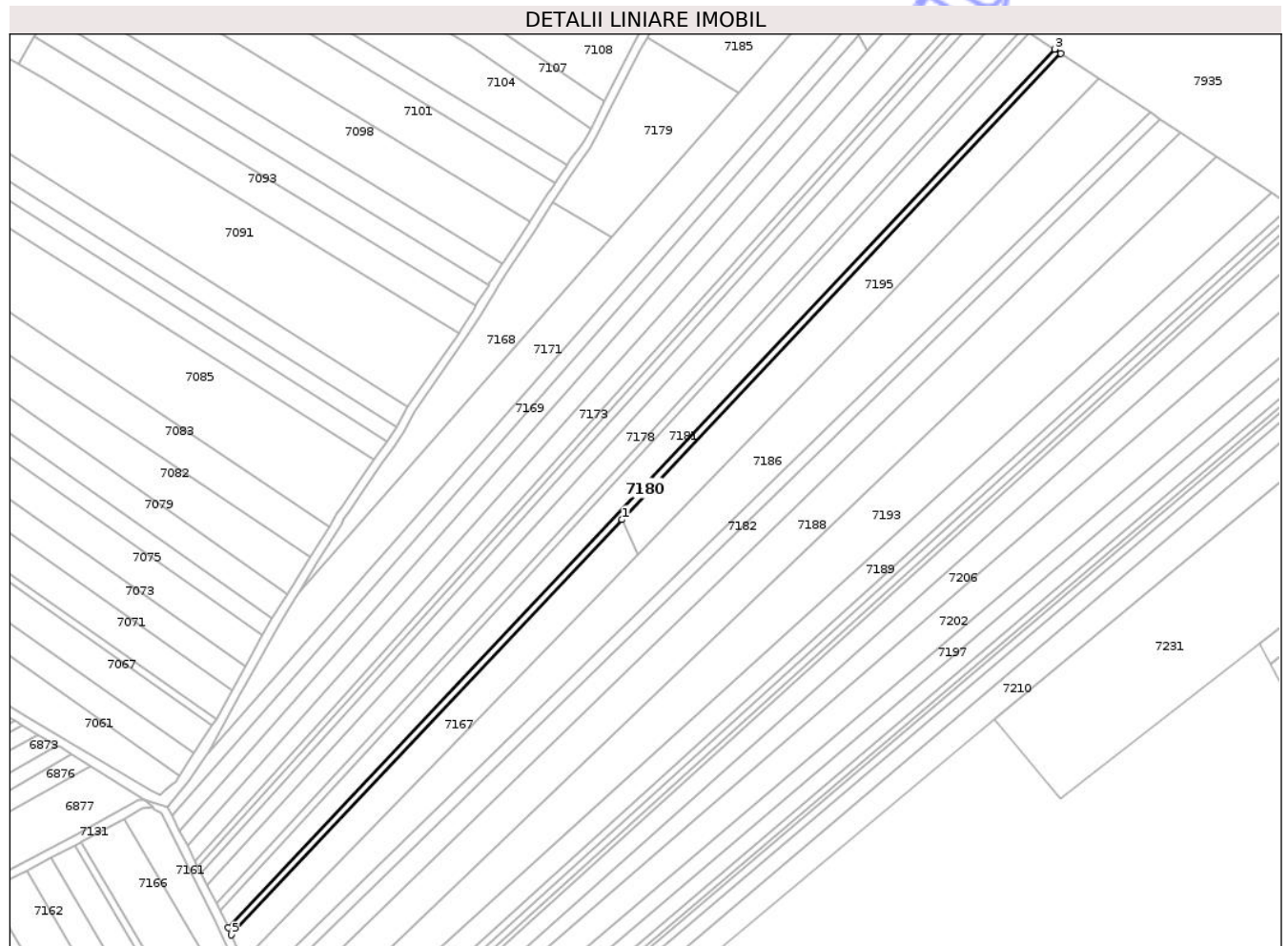
Inscrieri privind dezmembramintele dreptului de proprietate, drepturi reale de garanție și sarcini	Referințe
NU SUNT	

Anexa Nr. 1 La Partea I

Teren

Nr cadastral	Suprafața (mp)*	Observații / Referințe
	1.800	

* Suprafața este determinată în planul de proiecție Stereo 70.



Date referitoare la teren

Crt	Categorie folosință	Intravilan	Suprafața (mp)	Tarla	Parcelă	Nr. topo	Observații / Referințe
1	arabil	NU	1.338	43	382/10	-	
2	pasune	NU	462	43	382/10	-	NR. TOPO CORECT PARCELA 381/10

Lungime Segmente

1) Valorile lungimilor segmentelor sunt obținute din proiecție în plan.

Punct început	X / Y	Punct sfârșit	X / Y	Lungime segment (** (m)
1	620.984,216 629.608,428	2	621.184,068 629.820,65	291.512
2	621.184,068 629.820,65	3	621.181,3 629.822,484	3.32
3	621.181,3 629.822,484	4	620.804,814 629.422,693	549.158
4	620.804,814 629.422,693	5	620.806,282 629.419,479	3.533

Punct început	X / Y	Punct sfârșit	X / Y	Lungime segment (** (m)
5	620.806,282 629.419,479	1	620.984,216 629.608,428	259.541

** Lungimile segmentelor sunt determinate în planul de proiecție Stereo 70 și sunt rotunjite la 1 milimetru.

*** Distanța dintre puncte este formată din segmente cumulate ce sunt mai mici decât valoarea 1 milimetru.

Neutilizabil în Circuitul Civil

**DATE DESPRE IMOBILUL NR. 7181**

Oficiul de Cadastru și Publicitate Imobiliară NEAMT
 Biroul de Cadastru și Publicitate Imobiliară Targu-Neamt

A. Partea I. Descrierea imobilului

TEREN Extravilan

Adresa: Jud. Neamt

Nr. Crt	Nr cadastral Nr. topografic	Suprafața* (mp)	Observații / Referințe
A1	51028	6.000	Sector cadastral:101 Teren neimprejmuit;

B. Partea II. Proprietari și acte

Inscrieri privitoare la dreptul de proprietate și alte drepturi reale	Referințe
22934 / 12/12/2013	
Act Notarial nr. 3336 - contract de vanzare cumparare, din 11/12/2013 emis de David Radu Constantin;	
B5	A1
Intabulare, drept de PROPRIETATE, dobandit prin Conventie, cota actuala 1/1	
1) ANCUȚA VASILE	
2) ANCUȚA VALERICA, - soti	

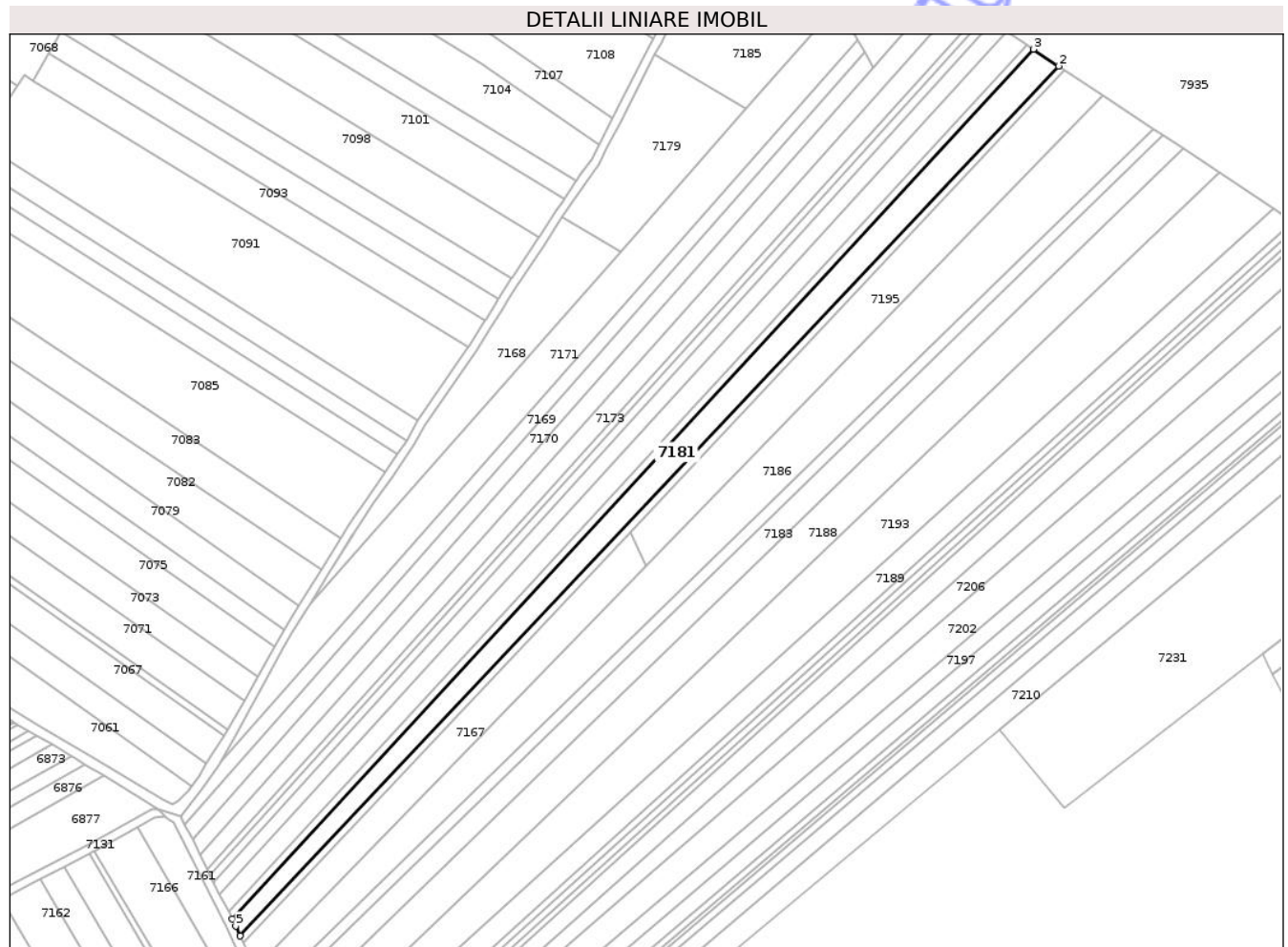
C. Partea III. SARCINI .

Inscrieri privind dezmembramintele dreptului de proprietate, drepturi reale de garanție și sarcini	Referințe
NU SUNT	

Teren

Nr cadastral	Suprafața (mp)*	Observații / Referințe
51028	6.000	

* Suprafața este determinată în planul de proiecție Stereo 70.



Date referitoare la teren

Crt	Categorie folosință	Intra vilan	Suprafața (mp)	Tarla	Parcelă	Nr. topo	Observații / Referințe
1	arabil	NU	4.201	43	382/9	-	
2	pasune	NU	1.799	43	382/9	-	NR. TOPO CORECT PARCELA 381/9

Lungime Segmente

1) Valorile lungimilor segmentelor sunt obținute din proiecție în plan.

Punct început	X / Y	Punct sfârșit	X / Y	Lungime segment (** (m))
1	620.804,814 629.422,693	2	621.181,3 629.822,484	549.158
2	621.181,3 629.822,484	3	621.169,643 629.830,208	13.984
3	621.169,643 629.830,208	4	620.801,041 629.430,628	543.629
4	620.801,041 629.430,628	5	620.802,716 629.427,286	3.738

Punct început	X / Y	Punct sfârșit	X / Y	Lungime segment (** (m)
5	620.802,716 629.427,286	1	620.804,814 629.422,693	5.05

** Lungimile segmentelor sunt determinate în planul de proiecție Stereo 70 și sunt rotunjite la 1 milimetru.

*** Distanța dintre puncte este formată din segmente cumulate ce sunt mai mici decât valoarea 1 milimetru.

Neutilizabil în Circuitul Civil

**DATE DESPRE IMOBILUL NR. 7182**

Oficiul de Cadastru și Publicitate Imobiliară NEAMT
 Biroul de Cadastru și Publicitate Imobiliară Targu-Neamt

A. Partea I. Descrierea imobilului

TEREN Extravilan

Adresa: Jud. Neamt

Nr. Crt	Nr cadastral Nr. topografic	Suprafața* (mp)	Observații / Referințe
A1		2.876	Sector cadastral:101 Teren neimprejmuit;

B. Partea II. Proprietari și acte

Inscrieri privitoare la dreptul de proprietate și alte drepturi reale	Referințe
/	
Act Notarial nr. CM NR.169/2018, din 28/05/2018 emis de NP KRISTOF MARIA IULIANA;	
B1	A1
Intabulare, drept de PROPRIETATE, dobandit prin Succesiune, cota actuala 1/1 1) POSTOLICĂ VIOREL	

C. Partea III. SARCINI .

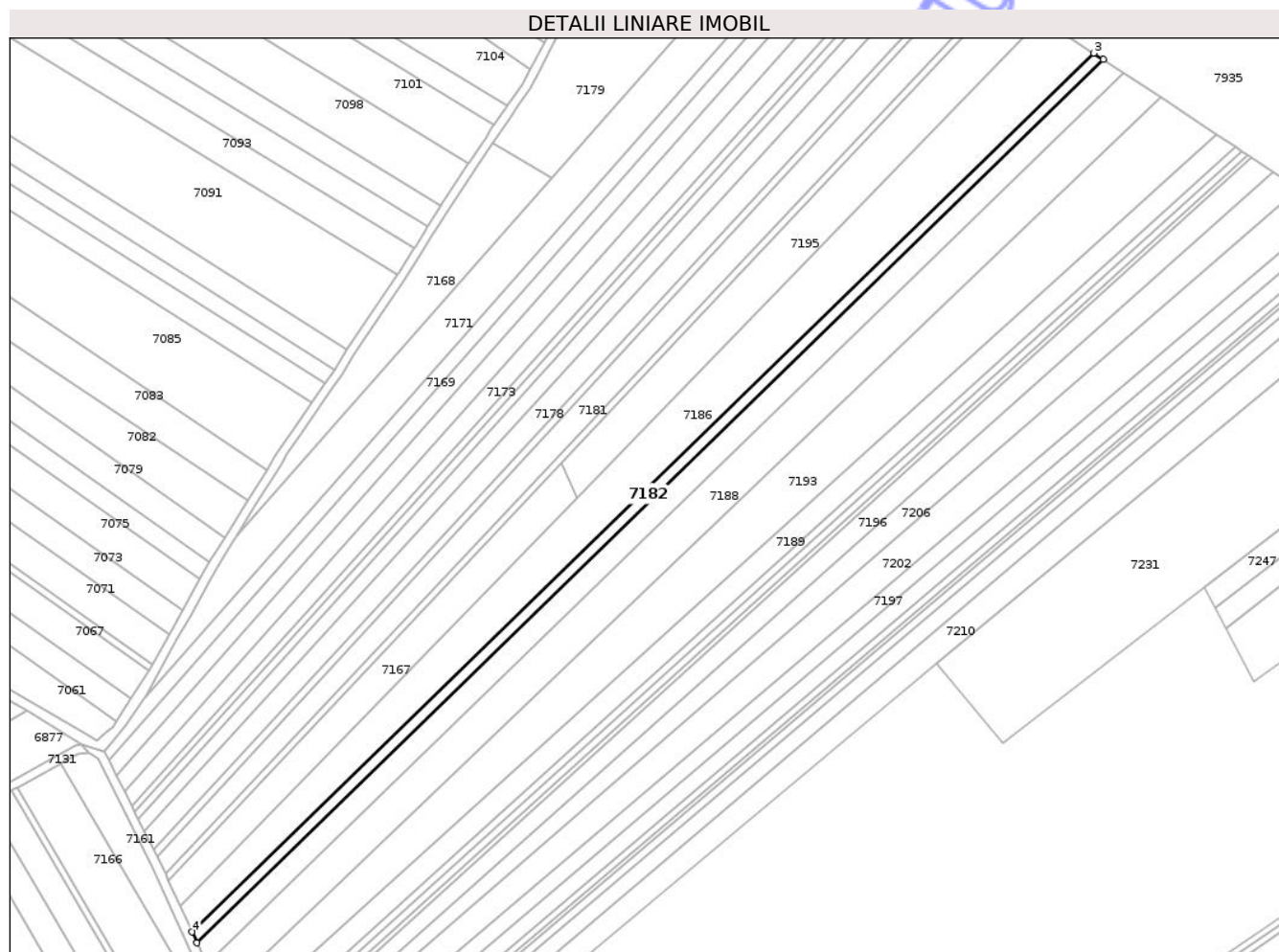
Inscrieri privind dezmembramintele dreptului de proprietate, drepturi reale de garanție și sarcini	Referințe
NU SUNT	

Anexa Nr. 1 La Partea I

Teren

Nr cadastral	Suprafața (mp)*	Observații / Referințe
	2.876	

* Suprafața este determinată în planul de proiecție Stereo 70.



Date referitoare la teren

Crt	Categorie folosință	Intra vilan	Suprafața (mp)	Tarla	Parcelă	Nr. topo	Observații / Referințe
1	arabil	NU	2.123	43	382/13A	-	
2	pasune	NU	753	43	382/13A	-	NR. TOPO CORECT PARCELA 381/13A

Lungime Segmente

1) Valorile lungimilor segmentelor sunt obținute din proiecție în plan.

Punct început	X / Y	Punct sfârșit	X / Y	Lungime segment (** (m))
1	620.819,12 629.391,448	2	621.229,162 629.790,768	572.356
2	621.229,162 629.790,768	3	621.224,864 629.793,616	5.156
3	621.224,864 629.793,616	4	620.816,894 629.396,312	569.465
4	620.816,894 629.396,312	1	620.819,12 629.391,448	5.349

** Lungimile segmentelor sunt determinate în planul de proiecție Stereo 70 și sunt rotunjite la 1 milimetru.

*** Distanța dintre puncte este formată din segmente cumulate ce sunt mai mici decât valoarea 1 milimetru.

Neutilizabil în Circuitul
Civil

**DATE DESPRE IMOBILUL NR. 7183**

Oficiul de Cadastru și Publicitate Imobiliară NEAMT
Biroul de Cadastru și Publicitate Imobiliară Targu-Neamt

A. Partea I. Descrierea imobilului

TEREN Extravilan

Adresa: Jud. Neamt

Nr. Crt	Nr cadastral Nr. topografic	Suprafața* (mp)	Observații / Referințe
A1		6.000	Sector cadastral:101 Teren neimprejmuit;

B. Partea II. Proprietari și acte

Inscrieri privitoare la dreptul de proprietate și alte drepturi reale	Referințe
/	
Act Administrativ nr. 43/18, din 17/01/2000 emis de CJSPDPAT NEAMȚ;	
B1	A1
Intabulare, drept de PROPRIETATE, dobandit prin Reconstituire, cota actuala 1/1 1) ABICULESEI I VICTORIA, LIPSĂ CNP	

C. Partea III. SARCINI .

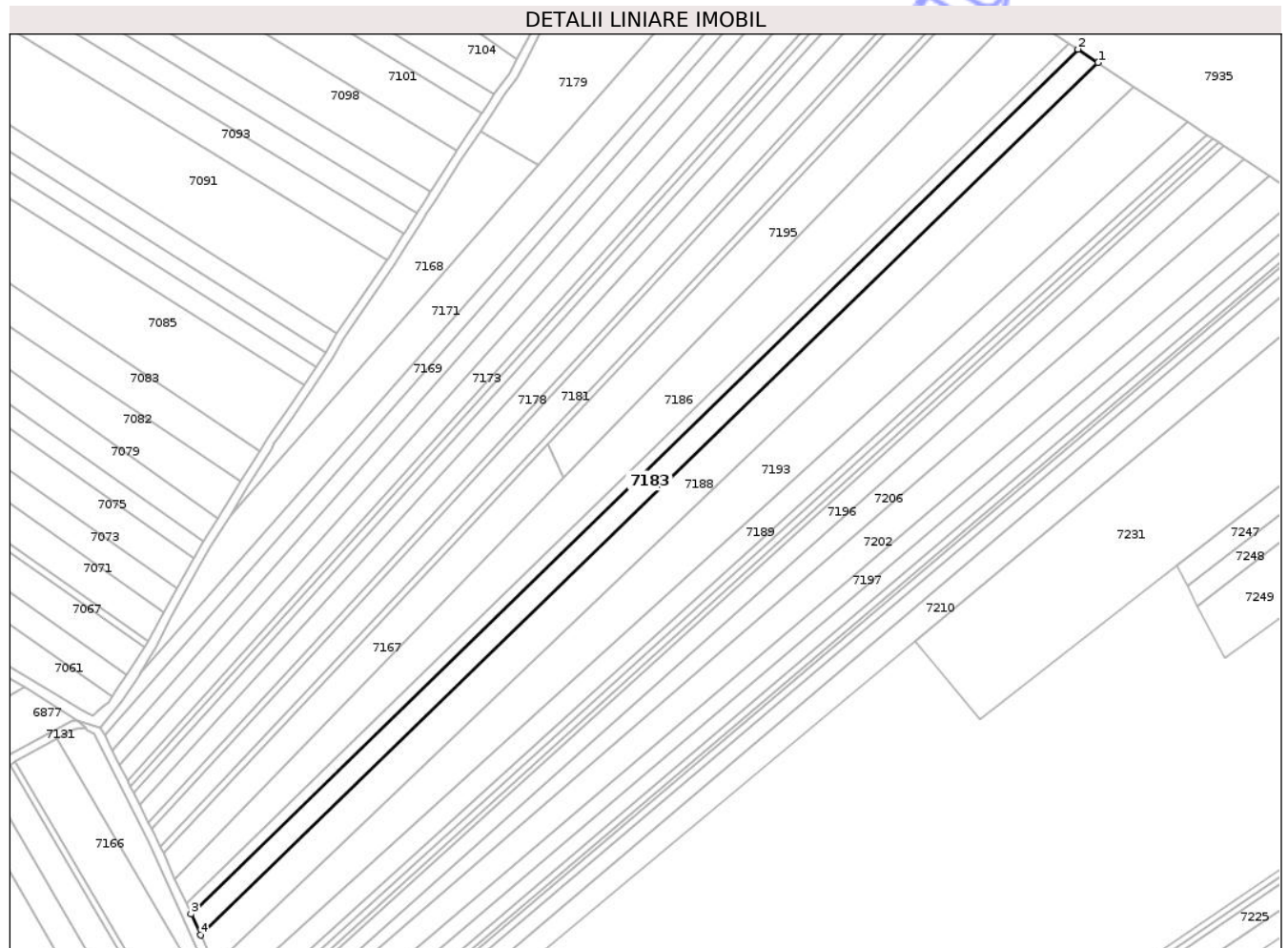
Inscrieri privind dezmembramintele dreptului de proprietate, drepturi reale de garanție și sarcini	Referințe
NU SUNT	

Anexa Nr. 1 La Partea I

Teren

Nr cadastral	Suprafața (mp)*	Observații / Referințe
	6.000	

* Suprafața este determinată în planul de proiecție Stereo 70.



Date referitoare la teren

Crt	Categorie folosință	Intravilan	Suprafața (mp)	Tarla	Parcelă	Nr. topo	Observații / Referințe
1	arabil	NU	4.383	43	382/17	-	
2	pasune	NU	1.617	43	382/17	-	NR. TOPO CORECT PARCELA 381/17

Lungime Segmente

1) Valorile lungimilor segmentelor sunt obținute din proiecție în plan.

Punct început	X / Y	Punct sfârșit	X / Y	Lungime segment (** (m)
1	621.238,441 629.784,62	2	621.229,162 629.790,768	11.131
2	621.229,162 629.790,768	3	620.819,12 629.391,448	572.356
3	620.819,12 629.391,448	4	620.823,502 629.381,787	10.609
4	620.823,502 629.381,787	1	621.238,441 629.784,62	578.315

** Lungimile segmentelor sunt determinate în planul de proiecție Stereo 70 și sunt rotunjite la 1 milimetru.

*** Distanța dintre puncte este formată din segmente cumulate ce sunt mai mici decât valoarea 1 milimetru.

Neutilizabil în Circuitul
Civil

**DATE DESPRE IMOBILUL NR. 7186**

Oficiul de Cadastru și Publicitate Imobiliară NEAMȚ
Biroul de Cadastru și Publicitate Imobiliară Targu-Neamt

A. Partea I. Descrierea imobilului

TEREN Extravilan

Adresa: Jud. Neamt

Nr. Crt	Nr cadastral Nr. topografic	Suprafața* (mp)	Observații / Referințe
A1		11.124	Sector cadastral:101 Teren neimprejmuit;

B. Partea II. Proprietari și acte

Inscrieri privitoare la dreptul de proprietate și alte drepturi reale	Referințe
/	
Act Administrativ nr. 43/498, din 28/03/1996 emis de CJPSDPAT NEAMȚ;	
B1	A1
Intabulare, drept de PROPRIETATE, dobandit prin Reconstituire, cota actuala 1/1	
1) POSTOLICĂ V SERGIU, LIPSĂ CNP 2) POSTOLICĂ V MATEI, LIPSĂ CNP 3) POSTOLICĂ V CONSTANTIN, LIPSĂ CNP 4) ANCUȚA V MARIA, LIPSĂ CNP 5) DUMITRU N ELENA, LIPSĂ CNP	

C. Partea III. SARCINI .

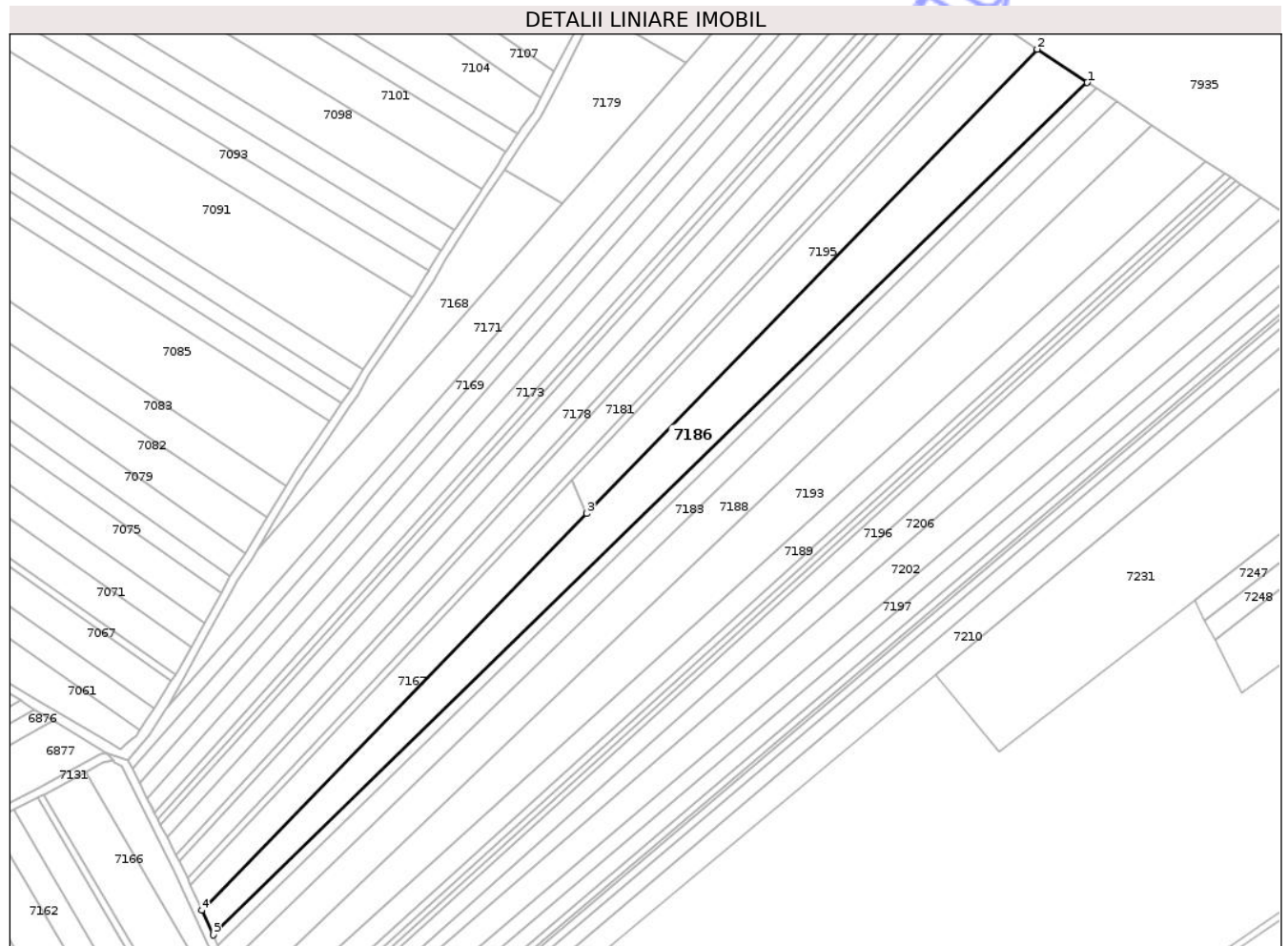
Inscrieri privind dezmembramintele dreptului de proprietate, drepturi reale de garanție și sarcini	Referințe
NU SUNT	

Anexa Nr. 1 La Partea I

Teren

Nr cadastral	Suprafața (mp)*	Observații / Referințe
	11.124	

* Suprafața este determinată în planul de proiecție Stereo 70.



Date referitoare la teren

Crt	Categorie folosință	Intra vilan	Suprafața (mp)	Tarla	Parcelă	Nr. topo	Observații / Referințe
1	arabil	NU	7.360	43	382/14	-	
2	pasune	NU	3.764	43	382/14	-	NR. TOPO CORECT PARCELA 381/14

Lungime Segmente

1) Valorile lungimilor segmentelor sunt obținute din proiecție în plan.

Punct început	X / Y	Punct sfârșit	X / Y	Lungime segment (** (m))
1	621.224,864 629.793,616	2	621.201,433 629.809,143	28.108
2	621.201,433 629.809,143	3	620.991,28 629.592,786	301.62
3	620.991,28 629.592,786	4	620.811,57 629.407,772	257.927
4	620.811,57 629.407,772	5	620.816,894 629.396,312	12.637

Punct început	X / Y	Punct sfârșit	X / Y	Lungime segment (** (m)
5	620.816,894 629.396,312	1	621.224,864 629.793,616	569.465

** Lungimile segmentelor sunt determinate în planul de proiecție Stereo 70 și sunt rotunjite la 1 milimetru.

*** Distanța dintre puncte este formată din segmente cumulate ce sunt mai mici decât valoarea 1 milimetru.

Neutilizabil în Circuitul Civil

**DATE DESPRE IMOBILUL NR. 7188**

Oficiul de Cadastru și Publicitate Imobiliară NEAMȚ
Biroul de Cadastru și Publicitate Imobiliară Targu-Neamt

A. Partea I. Descrierea imobilului

TEREN Extravilan

Adresa: Jud. Neamt

Nr. Crt	Nr cadastral Nr. topografic	Suprafața* (mp)	Observații / Referințe
A1		10.000	Sector cadastral:101 Teren neimprejmuit;

B. Partea II. Proprietari și acte

Inscrieri privitoare la dreptul de proprietate și alte drepturi reale	Referințe
/	
Act Administrativ nr. 69/735, din 27/10/1995 emis de CJPSDPAT NEAMȚ;	
B1	A1
Intabulare, drept de PROPRIETATE, dobandit prin Reconstituire, cota actuala 1/1	
1) DUMITRIU GH CONSTANTIN, LIPSĂ CNP	

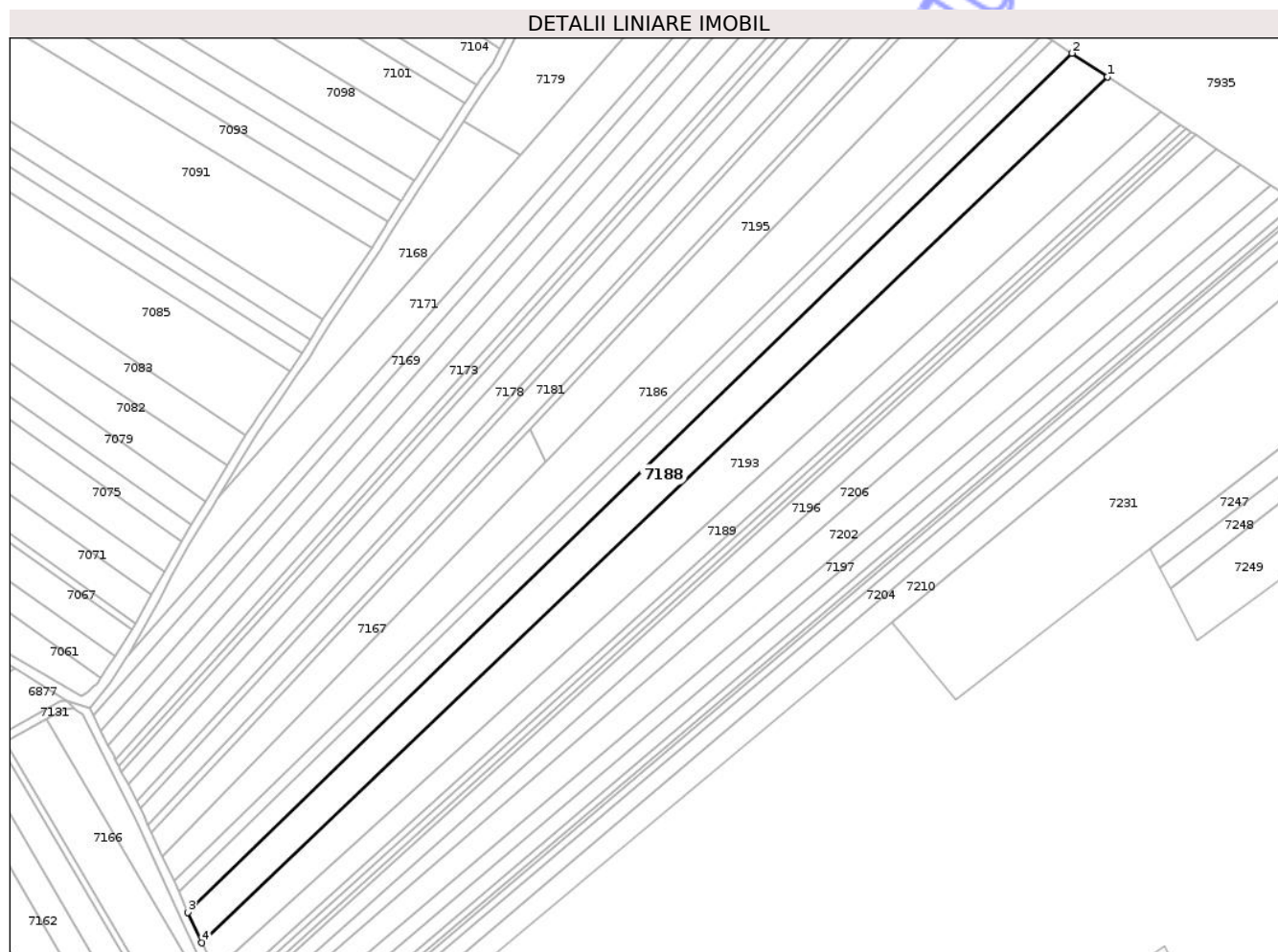
C. Partea III. SARCINI .

Inscrieri privind dezmembramintele dreptului de proprietate, drepturi reale de garanție și sarcini	Referințe
NU SUNT	

Teren

Nr cadastral	Suprafața (mp)*	Observații / Referințe
	10.000	

* Suprafața este determinată în planul de proiecție Stereo 70.



Date referitoare la teren

Crt	Categorie folosință	Intravilan	Suprafața (mp)	Tarla	Parcelă	Nr. topo	Observații / Referințe
1	arabil	NU	7.143	43	382/15	-	
2	pasune	NU	2.857	43	382/15	-	NR. TOPO CORECT PARCELA 381/15

Lungime Segmente

1) Valorile lungimilor segmentelor sunt obținute din proiecție în plan.

Punct început	X / Y	Punct sfârșit	X / Y	Lungime segment (** (m))
1	621.255,042 629.773,619	2	621.238,441 629.784,62	19.915
2	621.238,441 629.784,62	3	620.823,502 629.381,787	578.315
3	620.823,502 629.381,787	4	620.830,078 629.367,486	15.741
4	620.830,078 629.367,486	1	621.255,042 629.773,619	587.825

** Lungimile segmentelor sunt determinate în planul de proiecție Stereo 70 și sunt rotunjite la 1 milimetru.

*** Distanța dintre puncte este formată din segmente cumulate ce sunt mai mici decât valoarea 1 milimetru.

Neutilizabil în Circuitul
Civil

**DATE DESPRE IMOBILUL NR. 7189**

Oficiul de Cadastru și Publicitate Imobiliară NEAMȚ
 Biroul de Cadastru și Publicitate Imobiliară Targu-Neamt

A. Partea I. Descrierea imobilului

TEREN Extravilan

Adresa: Jud. Neamt

Nr. Crt	Nr cadastral Nr. topografic	Suprafața* (mp)	Observații / Referințe
A1		6.200	Sector cadastral:101 Teren neimprejmuit;

B. Partea II. Proprietari și acte

Inscrieri privitoare la dreptul de proprietate și alte drepturi reale	Referințe
/	
Act Administrativ nr. 43/133, din 12/06/1995 emis de CJPSDPAT NEAMȚ;	
B1	A1
Intabulare, drept de PROPRIETATE, dobandit prin Reconstituire, cota actuala 1/1	
1) IVAN V IOAN, LIPSĂ CNP	

C. Partea III. SARCINI .

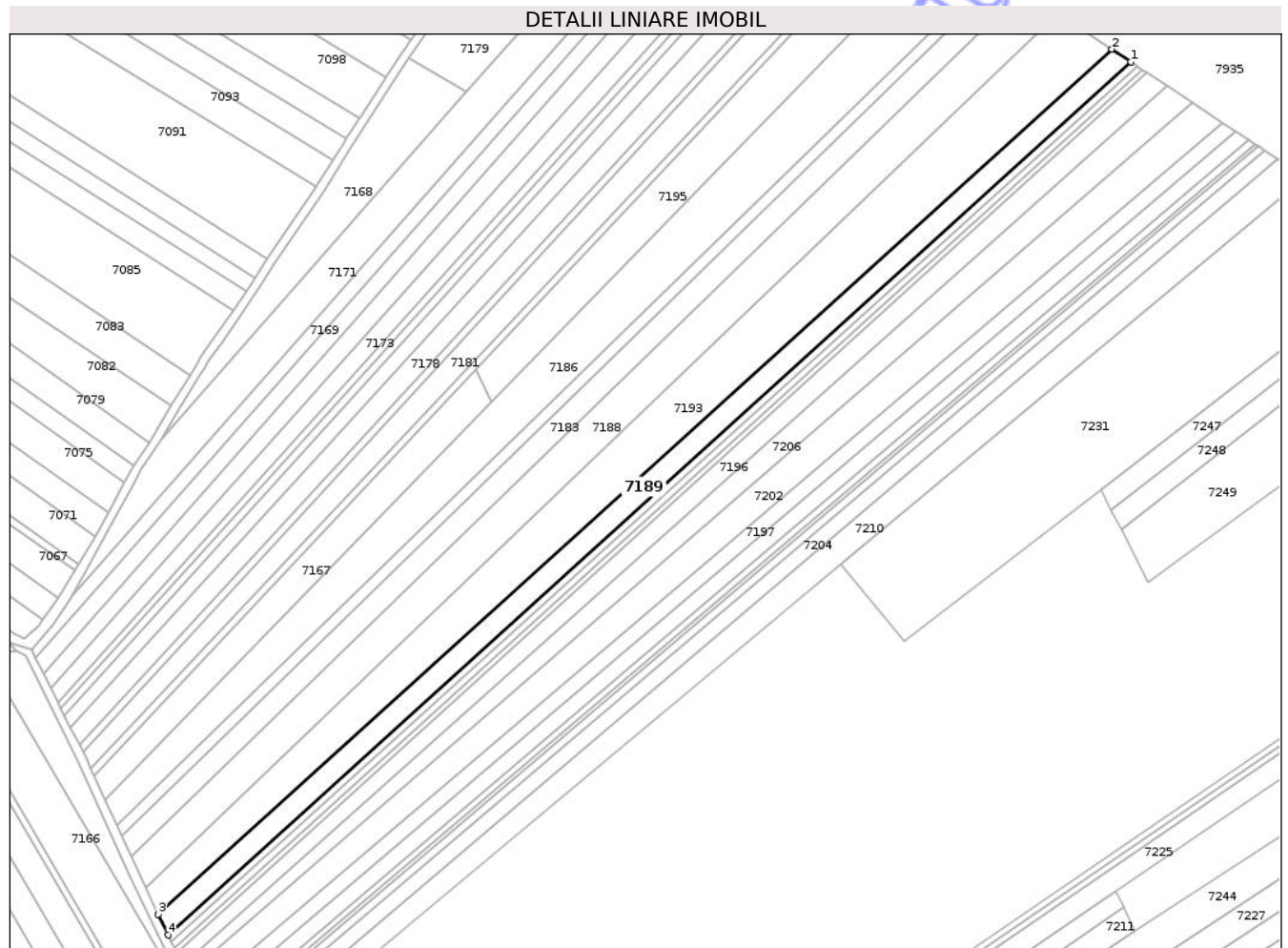
Inscrieri privind dezmembramintele dreptului de proprietate, drepturi reale de garanție și sarcini	Referințe
NU SUNT	

Anexa Nr. 1 La Partea I

Teren

Nr cadastral	Suprafața (mp)*	Observații / Referințe
	6.200	

* Suprafața este determinată în planul de proiecție Stereo 70.



Date referitoare la teren

Crt	Categorie folosință	Intravilan	Suprafața (mp)	Tarla	Parcelă	Nr. topo	Observații / Referințe
1	arabil	NU	4.616	43	382/141	-	
2	pasune	NU	1.584	43	382/141	-	NR. TOPO CORECT PARCELA 381/141

Lungime Segmente

1) Valorile lungimilor segmentelor sunt obținute din proiecție în plan.

Punct început	X / Y	Punct sfârșit	X / Y	Lungime segment (** (m)
1	621.288,93 629.751,163	2	621.280,065 629.757,037	10.634
2	621.280,065 629.757,037	3	620.836,086 629.354,928	599.007
3	620.836,086 629.354,928	4	620.840,724 629.345,234	10.747
4	620.840,724 629.345,234	1	621.288,93 629.751,163	604.704

** Lungimile segmentelor sunt determinate în planul de proiecție Stereo 70 și sunt rotunjite la 1 milimetru.

*** Distanța dintre puncte este formată din segmente cumulate ce sunt mai mici decât valoarea 1 milimetru.

Neutilizabil în Circuitul
Civil

**DATE DESPRE IMOBILUL NR. 7190**

Oficiul de Cadastru și Publicitate Imobiliară NEAMȚ
 Biroul de Cadastru și Publicitate Imobiliară Targu-Neamt

A. Partea I. Descrierea imobilului

TEREN Extravilan

Adresa: Jud. Neamt

Nr. Crt	Nr cadastral Nr. topografic	Suprafața* (mp)	Observații / Referințe
A1		2.000	Sector cadastral:101 Teren neimprejmuit;

B. Partea II. Proprietari și acte

Inscrieri privitoare la dreptul de proprietate și alte drepturi reale	Referințe
/	
Act Administrativ nr. 43/533, din 22/02/1995 emis de CJPSDPAT NEAMȚ;	
B1	A1
Intabulare, drept de PROPRIETATE, dobandit prin Reconstituire, cota actuala 1/1	
1) ROIBU I OLIMPIA, LIPSĂ CNP	
2) ROIBU I EMILIA, LIPSĂ CNP	

C. Partea III. SARCINI .

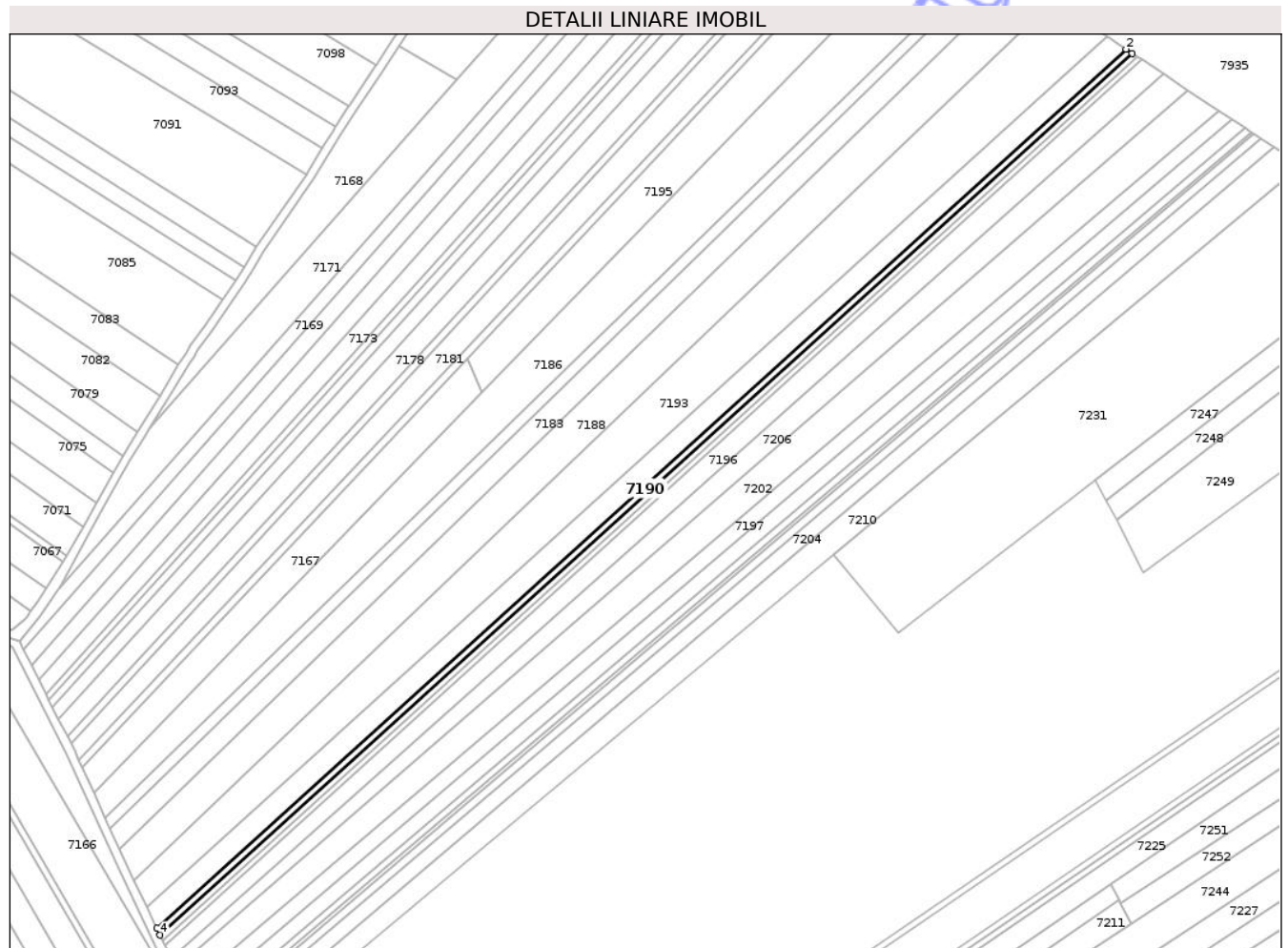
Inscrieri privind dezmembramintele dreptului de proprietate, drepturi reale de garanție și sarcini	Referințe
NU SUNT	

Anexa Nr. 1 La Partea I

Teren

Nr cadastral	Suprafața (mp)*	Observații / Referințe
	2.000	

* Suprafața este determinată în planul de proiecție Stereo 70.



Date referitoare la teren

Crt	Categorie folosință	Intravilan	Suprafața (mp)	Tarla	Parcelă	Nr. topo	Observații / Referințe
1	arabil	NU	1.492	43	382/16	-	
2	pasune	NU	508	43	382/16	-	NR. TOPO CORECT PARCELA 381/16

Lungime Segmente

1) Valorile lungimilor segmentelor sunt obținute din proiecție în plan.

Punct început	X / Y	Punct sfârșit	X / Y	Lungime segment (** (m)
1	621.291,772 629.749,28	2	621.288,93 629.751,163	3.409
2	621.288,93 629.751,163	3	620.840,724 629.345,234	604.704
3	620.840,724 629.345,234	4	620.842,211 629.342,125	3.446
4	620.842,211 629.342,125	1	621.291,772 629.749,28	606.531

** Lungimile segmentelor sunt determinate în planul de proiecție Stereo 70 și sunt rotunjite la 1 milimetru.

*** Distanța dintre puncte este formată din segmente cumulate ce sunt mai mici decât valoarea 1 milimetru.

Neutilizabil în Circuitul
Civil

**DATE DESPRE IMOBILUL NR. 7191**

Oficiul de Cadastru și Publicitate Imobiliară NEAMT
Biroul de Cadastru și Publicitate Imobiliară Targu-Neamt

A. Partea I. Descrierea imobilului

TEREN Extravilan

Adresa: Jud. Neamt

Nr. Crt	Nr cadastral Nr. topografic	Suprafața* (mp)	Observații / Referințe
A1		1.800	Sector cadastral:101 Teren neimprejmuit;

B. Partea II. Proprietari și acte

Inscrieri privitoare la dreptul de proprietate și alte drepturi reale	Referințe
/	
Act Administrativ nr. 43/383, din 17/04/1995 emis de CJPSDPAT NEAMȚ;	
B1	A1
Intabulare, drept de PROPRIETATE, dobandit prin Reconstituire, cota actuala 1/1	
1) ANUȘCA M MIHAI, LIPSĂ CNP	
2) ANUȘCA M DUMITRU, LIPSĂ CNP	
3) ANUȘCA M IOAN, LIPSĂ CNP	

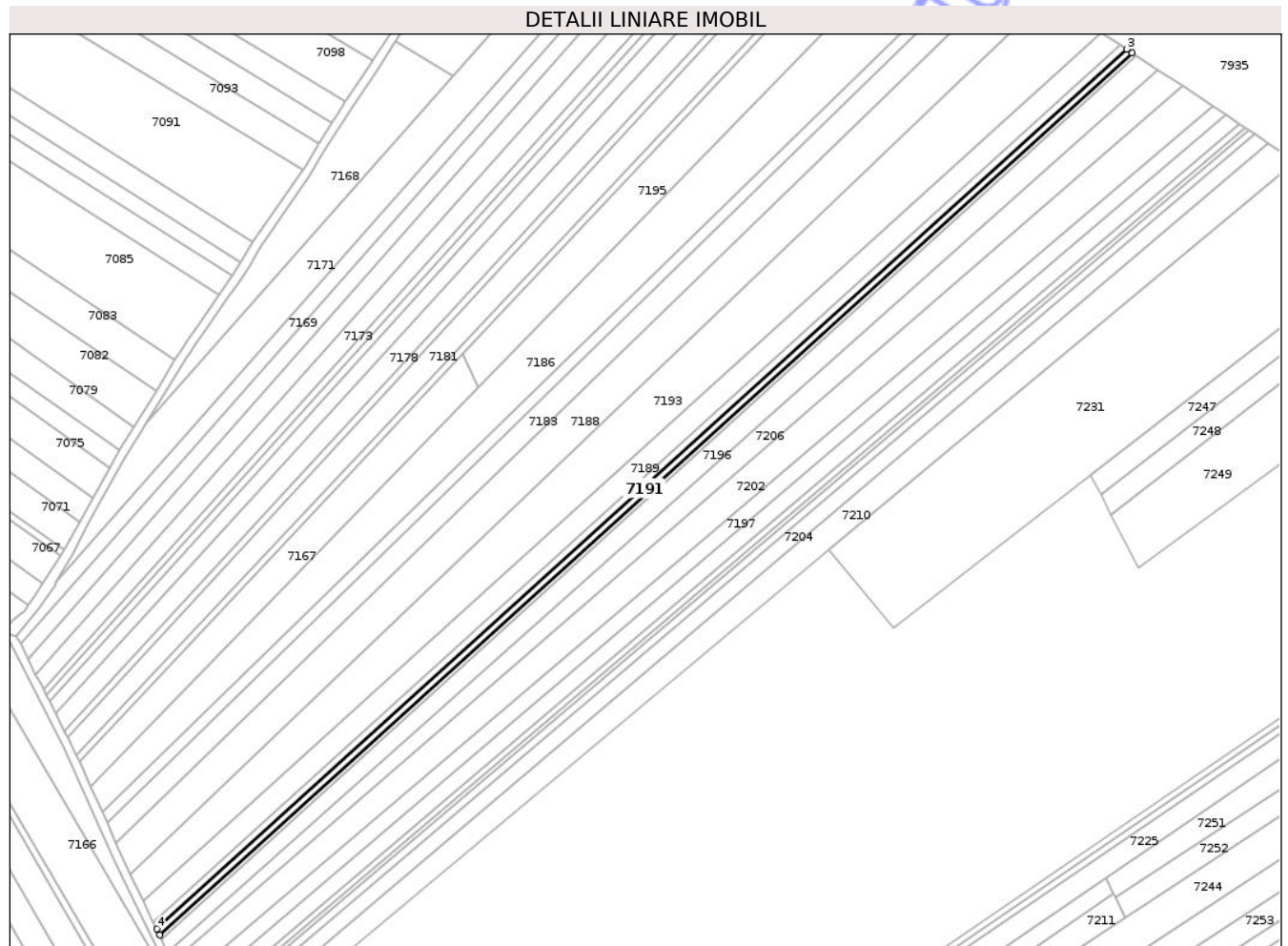
C. Partea III. SARCINI .

Inscrieri privind dezmembramintele dreptului de proprietate, drepturi reale de garanție și sarcini	Referințe
NU SUNT	

Teren

Nr cadastral	Suprafața (mp)*	Observații / Referințe
	1.800	

* Suprafața este determinată în planul de proiecție Stereo 70.



Date referitoare la teren

Crt	Categorie folosință	Intravilan	Suprafața (mp)	Tarla	Parcelă	Nr. topo	Observații / Referințe
1	arabil	NU	1.344	43	382/17	-	
2	pasune	NU	456	43	382/17	-	NR. TOPO CORECT PARCELA 381/17

Lungime Segmente

1) Valorile lungimilor segmentelor sunt obținute din proiecție în plan.

Punct început	X / Y	Punct sfârșit	X / Y	Lungime segment (** (m)
1	620.843,546 629.339,336	2	621.294,322 629.747,59	608.17
2	621.294,322 629.747,59	3	621.291,772 629.749,28	3.059
3	621.291,772 629.749,28	4	620.842,211 629.342,125	606.531
4	620.842,211 629.342,125	1	620.843,546 629.339,336	3.092

** Lungimile segmentelor sunt determinate în planul de proiecție Stereo 70 și sunt rotunjite la 1 milimetru.

*** Distanța dintre puncte este formată din segmente cumulate ce sunt mai mici decât valoarea 1 milimetru.

Neutilizabil în Circuitul
Civil

**DATE DESPRE IMOBILUL NR. 7192**

Oficiul de Cadastru și Publicitate Imobiliară NEAMT
 Biroul de Cadastru și Publicitate Imobiliară Targu-Neamt

A. Partea I. Descrierea imobilului

TEREN Extravilan

Adresa: Jud. Neamt

Nr. Crt	Nr cadastral Nr. topografic	Suprafața* (mp)	Observații / Referințe
A1		1.400	Sector cadastral:101 Teren neimprejmuit;

B. Partea II. Proprietari și acte

Inscrieri privitoare la dreptul de proprietate și alte drepturi reale	Referințe
/	
Act Administrativ nr. 43/14, din 22/12/1994 emis de CJPSDPAT NEAMȚ;	
B1	A1
Intabulare, drept de PROPRIETATE, dobandit prin Reconstituire, cota actuala 1/1 1) ANUȘCA GH VASILE, LIPSĂ CNP	

C. Partea III. SARCINI .

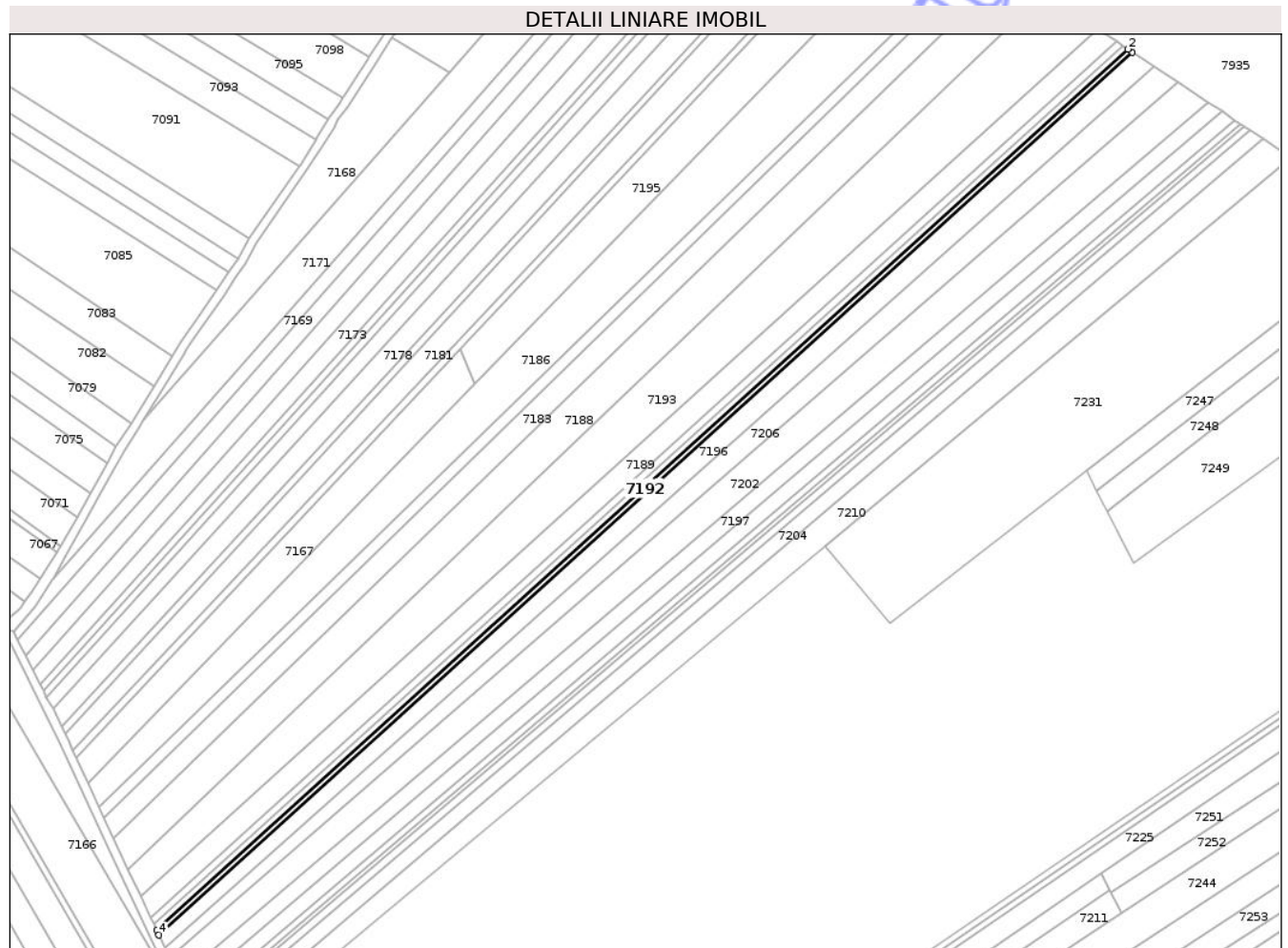
Inscrieri privind dezmembramintele dreptului de proprietate, drepturi reale de garanție și sarcini	Referințe
NU SUNT	

Anexa Nr. 1 La Partea I

Teren

Nr cadastral	Suprafața (mp)*	Observații / Referințe
	1.400	

* Suprafața este determinată în planul de proiecție Stereo 70.



Date referitoare la teren

Crt	Categorie folosință	Intravilan	Suprafața (mp)	Tarla	Parcelă	Nr. topo	Observații / Referințe
1	arabil	NU	1.046	43	382/19	-	
2	pasune	NU	354	43	382/19	-	NR. TOPO CORECT PARCELA 381/19

Lungime Segmente

1) Valorile lungimilor segmentelor sunt obținute din proiecție în plan.

Punct început	X / Y	Punct sfârșit	X / Y	Lungime segment (** (m))
1	621.296,301 629.746,279	2	621.294,322 629.747,59	2.374
2	621.294,322 629.747,59	3	620.843,546 629.339,336	608.17
3	620.843,546 629.339,336	4	620.844,581 629.337,171	2.4
4	620.844,581 629.337,171	1	621.296,301 629.746,279	609.442

** Lungimile segmentelor sunt determinate în planul de proiecție Stereo 70 și sunt rotunjite la 1 milimetru.

*** Distanța dintre puncte este formată din segmente cumulate ce sunt mai mici decât valoarea 1 milimetru.

Neutilizabil în Circuitul
Civil

**DATE DESPRE IMOBILUL NR. 7193**

Oficiul de Cadastru și Publicitate Imobiliară NEAMT
Biroul de Cadastru și Publicitate Imobiliară Targu-Neamt

A. Partea I. Descrierea imobilului

TEREN Extravilan

Adresa: Jud. Neamt, Tarla "Hlei Mare"

Nr. Crt	Nr cadastral Nr. topografic	Suprafața* (mp)	Observații / Referințe
A1	51024	12.600	Sector cadastral:101 Teren neimprejmuit;

B. Partea II. Proprietari și acte

Inscrieri privitoare la dreptul de proprietate și alte drepturi reale		Referințe
3219 / 30/01/2015		
Act Notarial nr. 218 - contract de vanzare cumparare, din 30/01/2015 emis de David Radu Constantin;		
B7	Intabulare, drept de PROPRIETATE, dobandit prin Conventie, cota actuala 1/1	A1
	1) ANCUȚA VASILE 2) ANCUȚA VALERICA, - soti	

C. Partea III. SARCINI .

Inscrieri privind dezmembramintele dreptului de proprietate, drepturi reale de garanție și sarcini	Referințe
NU SUNT	

** Lungimile segmentelor sunt determinate în planul de proiecție Stereo 70 și sunt rotunjite la 1 milimetru.

*** Distanța dintre puncte este formată din segmente cumulate ce sunt mai mici decât valoarea 1 milimetru.

Neutilizabil în Circuitul
Civil

**DATE DESPRE IMOBILUL NR. 7195**

Oficiul de Cadastru și Publicitate Imobiliară NEAMȚ
Biroul de Cadastru și Publicitate Imobiliară Targu-Neamt

A. Partea I. Descrierea imobilului

TEREN Extravilan

Adresa: Jud. Neamt

Nr. Crt	Nr cadastral Nr. topografic	Suprafața* (mp)	Observații / Referințe
A1		5.400	Sector cadastral:101 Teren neimprejmuit;

B. Partea II. Proprietari și acte

Inscrieri privitoare la dreptul de proprietate și alte drepturi reale	Referințe
/	
Act Administrativ nr. 43/254, din 02/06/1995 emis de CJPSDPAT NEAMȚ;	
B1	A1
Intabulare, drept de PROPRIETATE, dobandit prin Reconstituire, cota actuala 1/1	
1) TATARU I ANA, LIPSĂ CNP	

C. Partea III. SARCINI .

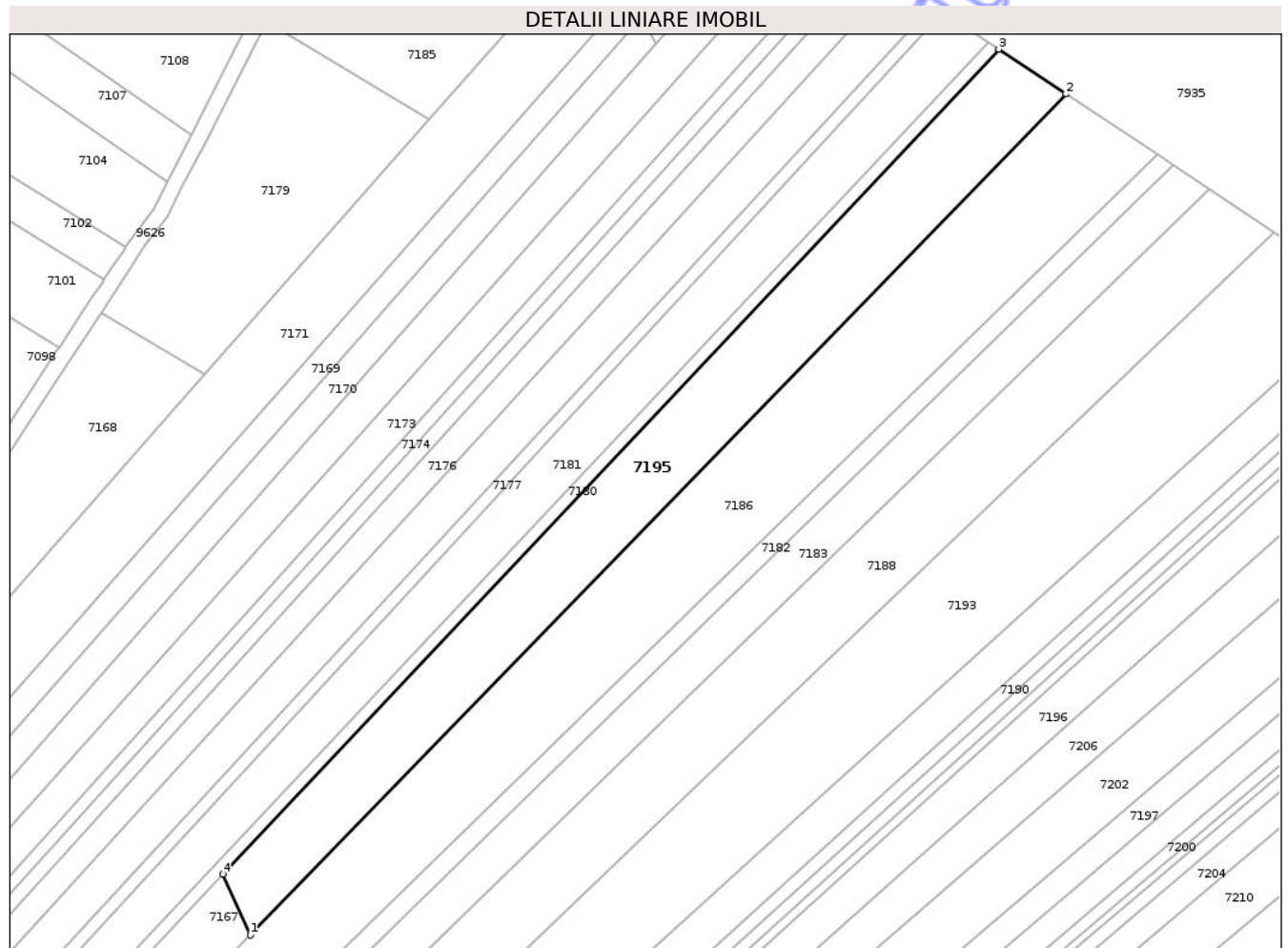
Inscrieri privind dezmembramintele dreptului de proprietate, drepturi reale de garanție și sarcini	Referințe
NU SUNT	

Anexa Nr. 1 La Partea I

Teren

Nr cadastral	Suprafața (mp)*	Observații / Referințe
	5.400	

* Suprafața este determinată în planul de proiecție Stereo 70.



Date referitoare la teren

Crt	Categorie folosință	Intravilan	Suprafața (mp)	Tarla	Parcelă	Nr. topo	Observații / Referințe
1	arabil	NU	2.608	43	382/11	-	
2	pasune	NU	2.792	43	382/11	-	NR. TOPO CORECT PARCELA 381/11

Lungime Segmente

1) Valorile lungimilor segmentelor sunt obținute din proiecție în plan.

Punct început	X / Y	Punct sfârșit	X / Y	Lungime segment (** (m)
1	620.991,28 629.592,786	2	621.201,433 629.809,143	301.62
2	621.201,433 629.809,143	3	621.184,068 629.820,65	20.832
3	621.184,068 629.820,65	4	620.984,216 629.608,428	291.512
4	620.984,216 629.608,428	1	620.991,28 629.592,786	17.162

** Lungimile segmentelor sunt determinate în planul de proiecție Stereo 70 și sunt rotunjite la 1 milimetru.

*** Distanța dintre puncte este formată din segmente cumulate ce sunt mai mici decât valoarea 1 milimetru.

Neutilizabil în Circuitul
Civil

**DATE DESPRE IMOBILUL NR. 7196**

Oficiul de Cadastru și Publicitate Imobiliară NEAMȚ
 Biroul de Cadastru și Publicitate Imobiliară Targu-Neamt

A. Partea I. Descrierea imobilului

TEREN Extravilan

Adresa: Jud. Neamt

Nr. Crt	Nr cadastral Nr. topografic	Suprafața* (mp)	Observații / Referințe
A1		5.400	Sector cadastral:101 Teren neimprejmuit;

B. Partea II. Proprietari și acte

Inscrieri privitoare la dreptul de proprietate și alte drepturi reale	Referințe
/	
Act Administrativ nr. 43/312, din 12/06/1995 emis de CJPSDPAT NEAMȚ;	
B1	A1
Intabulare, drept de PROPRIETATE, dobandit prin Reconstituire, cota actuala 1/1	
1) IVAN V MIHAI, LIPSĂ CNP	

C. Partea III. SARCINI .

Inscrieri privind dezmembramintele dreptului de proprietate, drepturi reale de garanție și sarcini	Referințe
NU SUNT	

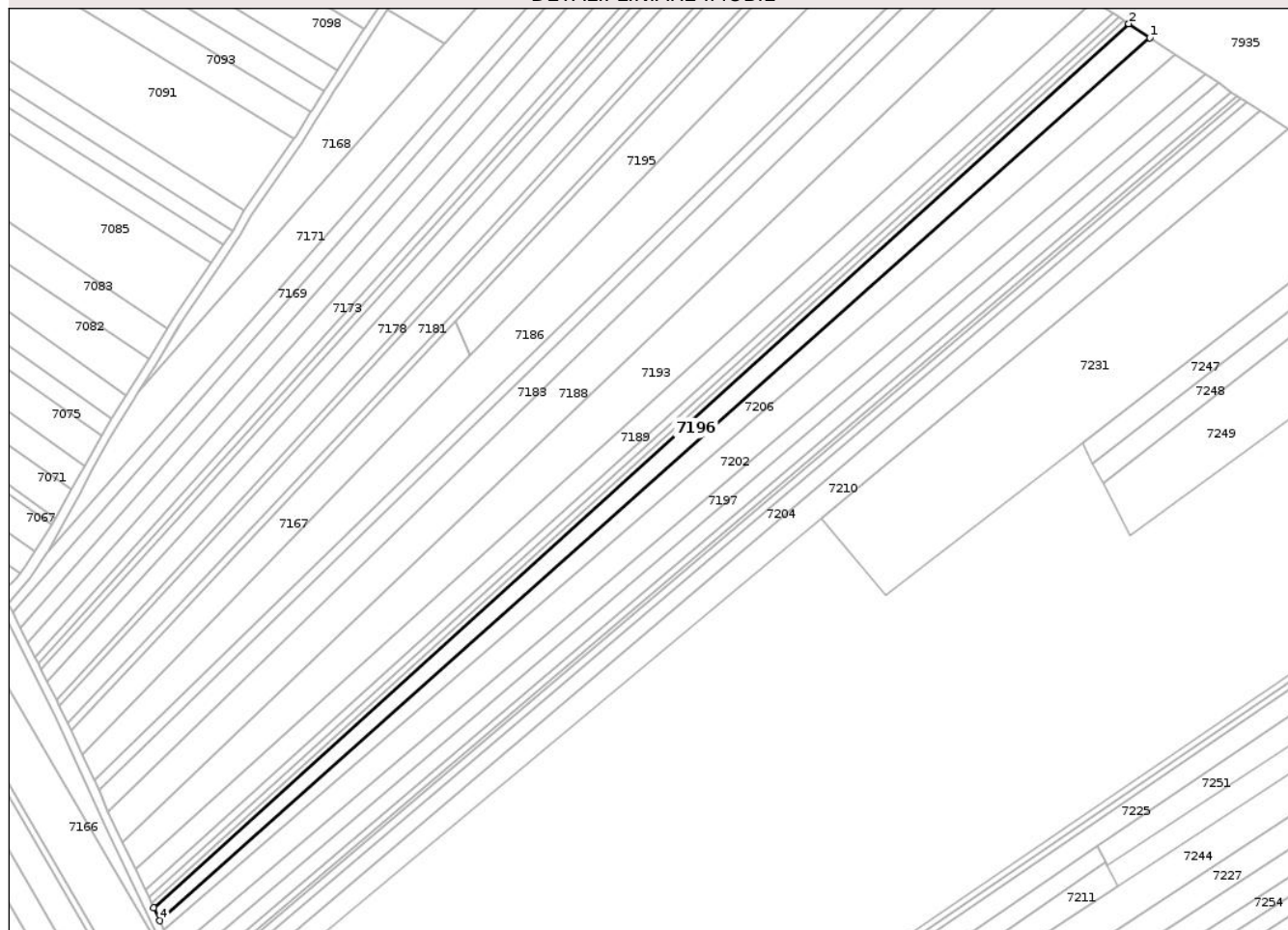
Anexa Nr. 1 La Partea I

Teren

Nr cadastral	Suprafața (mp)*	Observații / Referințe
	5.400	

* Suprafața este determinată în planul de proiecție Stereo 70.

DETALII LINIARE IMOBIL



Date referitoare la teren

Crt	Categorie folosință	Intravilan	Suprafața (mp)	Tarla	Parcelă	Nr. topo	Observații / Referințe
1	arabil	NU	3.835	43	382/14	-	
2	pasune	NU	1.565	43	382/14	-	NR. TOPO CORECT PARCELA 381/14

Lungime Segmente

1) Valorile lungimilor segmentelor sunt obținute din proiecție în plan.

Punct început	X / Y	Punct sfârșit	X / Y	Lungime segment (** (m))
1	621.306,063 629.739,81	2	621.296,301 629.746,279	11.71
2	621.296,301 629.746,279	3	620.844,581 629.337,171	609.442
3	620.844,581 629.337,171	4	620.847,422 629.331,232	6.584
4	620.847,422 629.331,232	1	621.306,063 629.739,81	614.237

** Lungimile segmentelor sunt determinate în planul de proiecție Stereo 70 și sunt rotunjite la 1 milimetru.

*** Distanța dintre puncte este formată din segmente cumulate ce sunt mai mici decât valoarea 1 milimetru.

Neutilizabil în Circuitul
Civil

**DATE DESPRE IMOBILUL NR. 7197**

Oficiul de Cadastru și Publicitate Imobiliară NEAMT
Biroul de Cadastru și Publicitate Imobiliară Targu-Neamt

A. Partea I. Descrierea imobilului

TEREN Extravilan

Adresa: Jud. Neamt

Nr. Crt	Nr cadastral Nr. topografic	Suprafața* (mp)	Observații / Referințe
A1		4.464	Sector cadastral:101 Teren neimprejmuit;

B. Partea II. Proprietari și acte

Inscrieri privitoare la dreptul de proprietate și alte drepturi reale	Referințe
/	
Hotarare Judecatoreasca nr. SC NR.205, din 17/02/2022 emis de JUDECĂTORIA TÂRGU NEAMȚ;	
B1	A1
Intabulare, drept de PROPRIETATE, dobandit prin Hotarare Judecatoreasca, cota actuala 1/1	
1) ANCUȚA GEORGETA, LIPSĂ CNP 2) ANCUȚA VANIA, LIPSĂ CNP 3) PĂDURARU AURICA, LIPSĂ CNP 4) FUIOAGĂ MAGDA, LIPSĂ CNP 5) ANCUȚA ELENA-MANUELA, LIPSĂ CNP 6) ANCUȚA COSMINA CĂTĂLINA, LIPSĂ CNP 7) ANCUȚA ALEXANDRU DANIEL, LIPSĂ CNP	

C. Partea III. SARCINI .

Inscrieri privind dezmembramintele dreptului de proprietate, drepturi reale de garanție și sarcini	Referințe
NU SUNT	

Anexa Nr. 1 La Partea I

Teren

Nr cadastral	Suprafața (mp)*	Observații / Referințe
	4.464	

* Suprafața este determinată în planul de proiecție Stereo 70.

DETALII LINIARE IMOBIL



Date referitoare la teren

Crt	Categorie folosință	Intravilan	Suprafața (mp)	Tarla	Parcelă	Nr. topo	Observații / Referințe
1	arabil	NU	3.900	43	382/20	-	
2	pasune	NU	564	43	382/20	-	NR. TOPO CORECT PARCELA 381/20

Lungime Segmente

1) Valorile lungimilor segmentelor sunt obținute din proiecție în plan.

Punct început	X / Y	Punct sfârșit	X / Y	Lungime segment (** (m))
1	620.857,37 629.310,722	2	621.337,805 629.718,776	630.338
2	621.337,805 629.718,776	3	621.331,639 629.722,862	7.397
3	621.331,639 629.722,862	4	620.854,158 629.317,313	626.464
4	620.854,158 629.317,313	1	620.857,37 629.310,722	7.332

** Lungimile segmentelor sunt determinate în planul de proiecție Stereo 70 și sunt rotunjite la 1 milimetru.

*** Distanța dintre puncte este formată din segmente cumulate ce sunt mai mici decât valoarea 1 milimetru.

Neutilizabil în Circuitul
Civil

**DATE DESPRE IMOBILUL NR. 7198**

Oficiul de Cadastru și Publicitate Imobiliară NEAMT
Biroul de Cadastru și Publicitate Imobiliară Targu-Neamt

A. Partea I. Descrierea imobilului

TEREN Extravilan

Adresa: Jud. Neamt

Nr. Crt	Nr cadastral Nr. topografic	Suprafața* (mp)	Observații / Referințe
A1		4.436	Sector cadastral:101 Teren neimprejmuit;

B. Partea II. Proprietari și acte

Inscrieri privitoare la dreptul de proprietate și alte drepturi reale	Referințe
/	
Hotarare Judecatoreasca nr. SC NR.205, din 17/02/2022 emis de JUDECĂTORIA TÂRGU NEAMȚ;	
B1 Intabulare, drept de PROPRIETATE, dobandit prin Hotarare Judecatoreasca, cota actuala 1/1 1) RUSU MILICA	A1

C. Partea III. SARCINI .

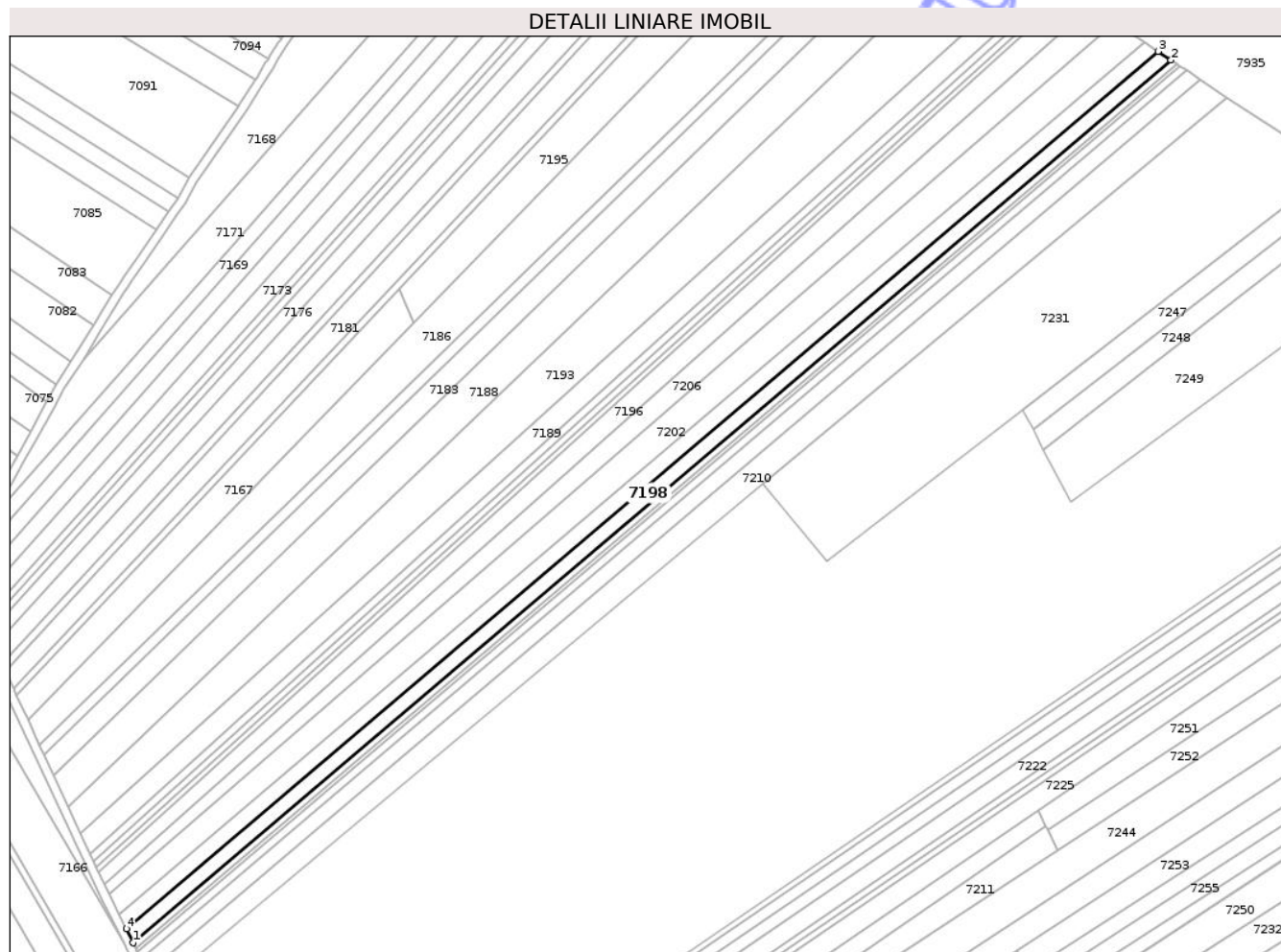
Inscrieri privind dezmembramintele dreptului de proprietate, drepturi reale de garanție și sarcini	Referințe
NU SUNT	

Anexa Nr. 1 La Partea I

Teren

Nr cadastral	Suprafața (mp)*	Observații / Referințe
	4.436	

* Suprafața este determinată în planul de proiecție Stereo 70.



Date referitoare la teren

Crt	Categorie folosință	Intra vilan	Suprafața (mp)	Tarla	Parcelă	Nr. topo	Observații / Referințe
1	arabil	NU	3.864	43	382/20	-	
2	pasune	NU	572	43	382/20	-	NR. TOPO CORECT PARCELA 381/20

Lungime Segmente

1) Valorile lungimilor segmentelor sunt obținute din proiecție în plan.

Punct început	X / Y	Punct sfârșit	X / Y	Lungime segment (** (m))
1	620.860,542 629.304,213	2	621.343,895 629.714,74	634.163
2	621.343,895 629.714,74	3	621.337,805 629.718,776	7.306
3	621.337,805 629.718,776	4	620.857,37 629.310,722	630.338
4	620.857,37 629.310,722	1	620.860,542 629.304,213	7.241

** Lungimile segmentelor sunt determinate în planul de proiecție Stereo 70 și sunt rotunjite la 1 milimetru.

*** Distanța dintre puncte este formată din segmente cumulate ce sunt mai mici decât valoarea 1 milimetru.

Neutilizabil în Circuitul
Civil



DATE DESPRE IMOBILUL NR. 7200

Oficiul de Cadastru și Publicitate Imobiliară NEAMT
Biroul de Cadastru și Publicitate Imobiliară Targu-Neamt

A. Partea I. Descrierea imobilului

TEREN Extravilan

Adresa: Jud. Neamt

Nr. Crt	Nr cadastral Nr. topografic	Suprafața* (mp)	Observații / Referințe
A1		1.897	Sector cadastral:101 Teren neimprejmuit;

B. Partea II. Proprietari și acte

Inscrieri privitoare la dreptul de proprietate și alte drepturi reale	Referințe
/	
Act Administrativ nr. 7723, din 31/10/2025 emis de COMUNA PĂSTRĂVENI;	
B1	Inscrierea posesiei, drept de PROPRIETATE, dobandit prin Lege, cota actuala 1/1
	1) NEIDENTIFICAT NEIDENTIFICAT, PROPRIETAR NEIDENTIFICAT
Act Normativ nr. 7, din 13/03/1996 emis de PARLAMENTUL ROMÂNIEI (ART.13);	
B2	Se notează mențiunea de proprietar neidentificat.

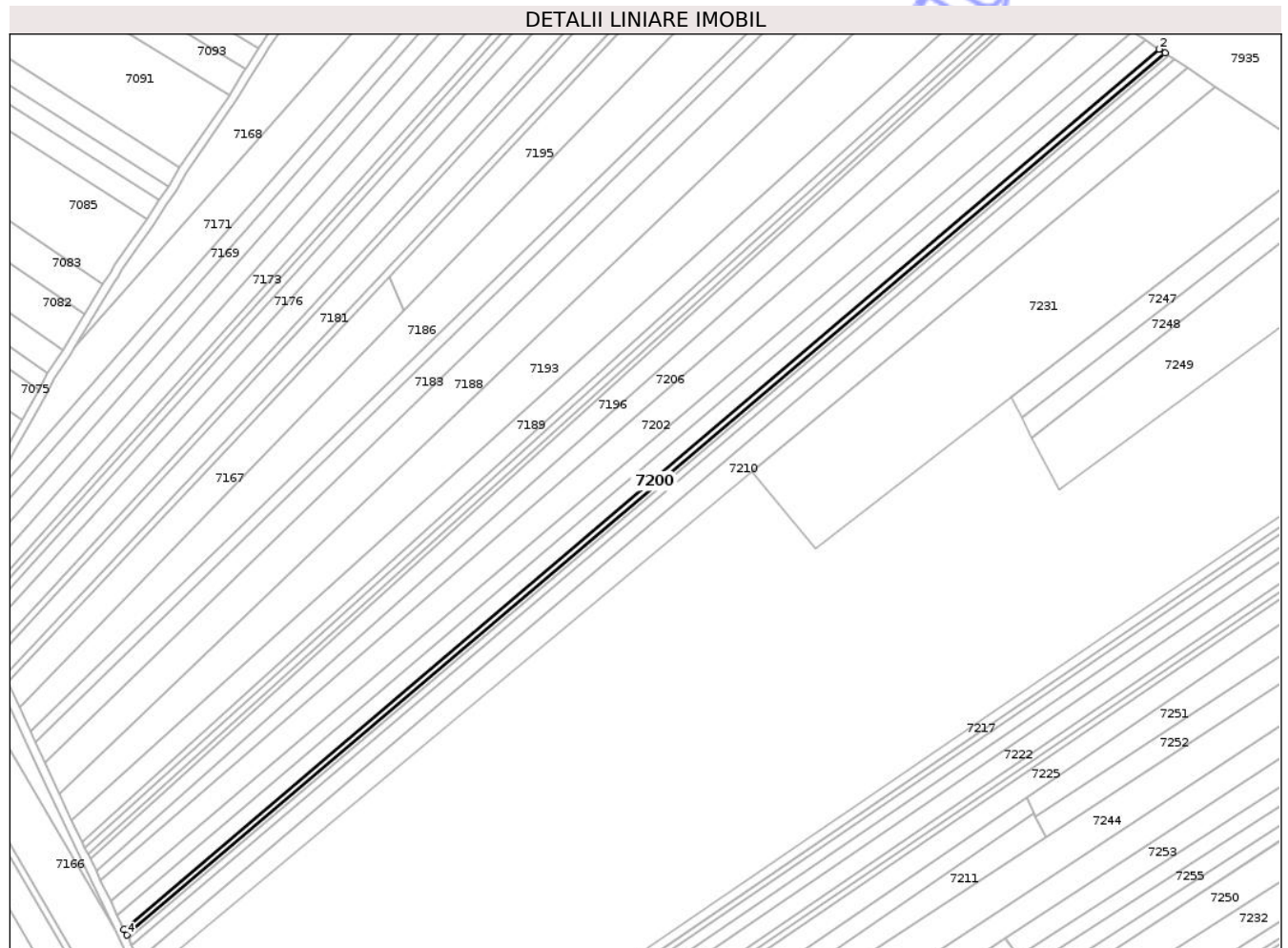
C. Partea III. SARCINI .

Inscrieri privind dezmembramintele dreptului de proprietate, drepturi reale de garanție și sarcini	Referințe
NU SUNT	

Teren

Nr cadastral	Suprafața (mp)*	Observații / Referințe
	1.897	

* Suprafața este determinată în planul de proiecție Stereo 70.



Date referitoare la teren

Crt	Categorie folosință	Intravilan	Suprafața (mp)	Tarla	Parcelă	Nr. topo	Observații / Referințe
1	arabil	NU	1.637	43	382	-	
2	pasune	NU	260	43	381	-	

Lungime Segmente

1) Valorile lungimilor segmentelor sunt obținute din proiecție în plan.

Punct început	X / Y	Punct sfârșit	X / Y	Lungime segment (** (m)
1	621.346,629 629.712,929	2	621.343,895 629.714,74	3.28
2	621.343,895 629.714,74	3	620.860,542 629.304,213	634.163
3	620.860,542 629.304,213	4	620.861,819 629.301,592	2.916
4	620.861,819 629.301,592	1	621.346,629 629.712,929	635.798

** Lungimile segmentelor sunt determinate în planul de proiecție Stereo 70 și sunt rotunjite la 1 milimetru.

*** Distanța dintre puncte este formată din segmente cumulate ce sunt mai mici decât valoarea 1 milimetru.

Neutilizabil în Circuitul
Civil

**DATE DESPRE IMOBILUL NR. 7201**

Oficiul de Cadastru și Publicitate Imobiliară NEAMȚ
 Biroul de Cadastru și Publicitate Imobiliară Targu-Neamt

A. Partea I. Descrierea imobilului

TEREN Extravilan

Adresa: Jud. Neamt

Nr. Crt	Nr cadastral Nr. topografic	Suprafața* (mp)	Observații / Referințe
A1		1.100	Sector cadastral:101 Teren neimprejmuit;

B. Partea II. Proprietari și acte

Inscrieri privitoare la dreptul de proprietate și alte drepturi reale	Referințe
/	
Act Administrativ nr. 43/111, din 21/07/1997 emis de CJPSDPAT NEAMȚ;	
B1	A1
Intabulare, drept de PROPRIETATE, dobandit prin Reconstituire, cota actuala 1/1	
1) IACOB C MIHAI, LIPSĂ CNP	

C. Partea III. SARCINI .

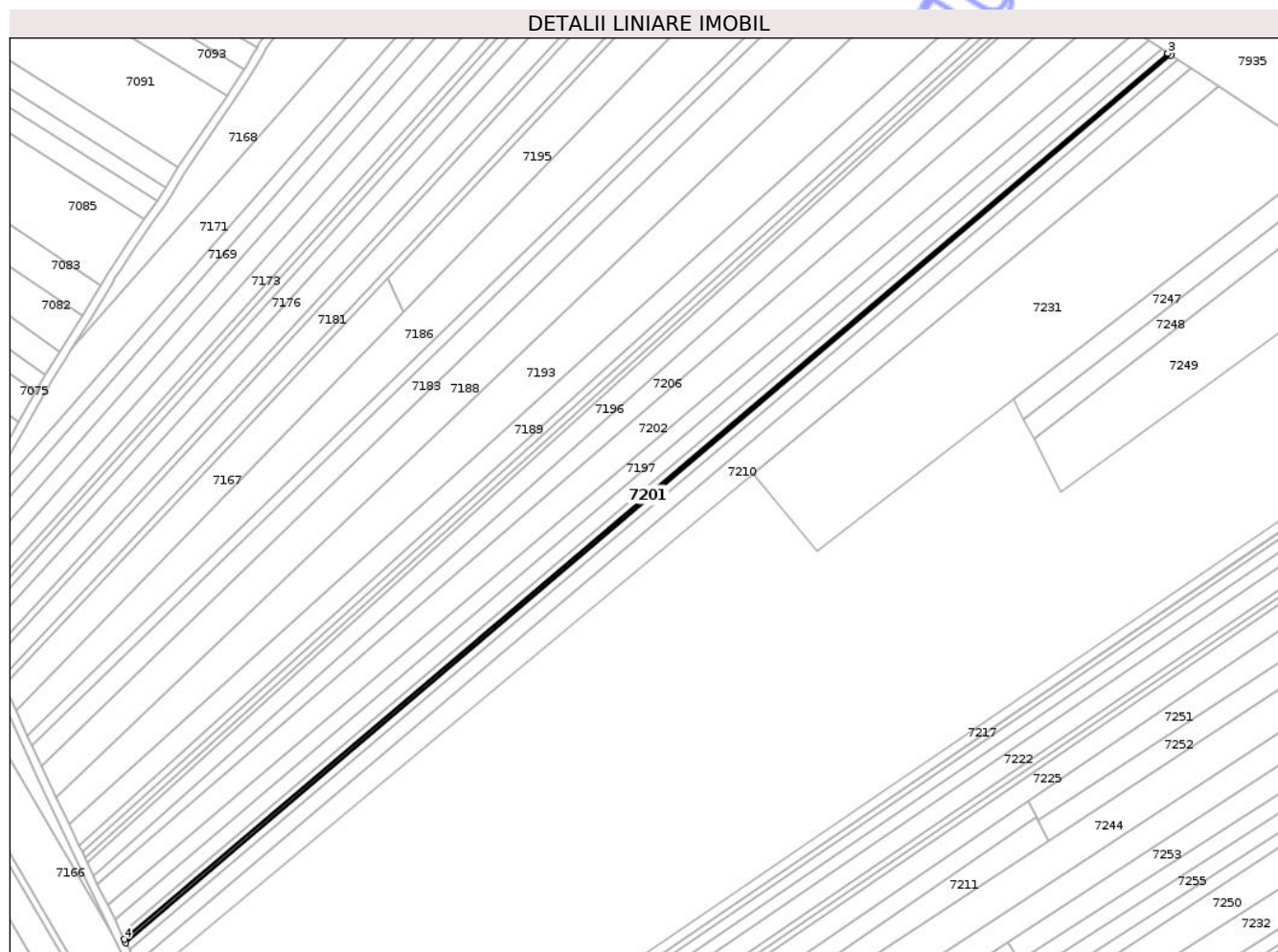
Inscrieri privind dezmembramintele dreptului de proprietate, drepturi reale de garanție și sarcini	Referințe
NU SUNT	

Anexa Nr. 1 La Partea I

Teren

Nr cadastral	Suprafața (mp)*	Observații / Referințe
	1.100	

* Suprafața este determinată în planul de proiecție Stereo 70.



Date referitoare la teren

Crt	Categorie folosință	Intra vilan	Suprafața (mp)	Tarla	Parcelă	Nr. topo	Observații / Referințe
1	arabil	NU	955	43	382/25	-	
2	pasune	NU	145	43	382/25	-	NR. TOPO CORECT PARCELA 381/25

Lungime Segmente

1) Valorile lungimilor segmentelor sunt obținute din proiecție în plan.

Punct început	X / Y	Punct sfârșit	X / Y	Lungime segment (** (m))
1	620.862,601 629.299,988	2	621.348,129 629.711,935	636.74
2	621.348,129 629.711,935	3	621.346,629 629.712,929	1.8
3	621.346,629 629.712,929	4	620.861,819 629.301,592	635.798
4	620.861,819 629.301,592	1	620.862,601 629.299,988	1.784

** Lungimile segmentelor sunt determinate în planul de proiecție Stereo 70 și sunt rotunjite la 1 milimetru.

*** Distanța dintre puncte este formată din segmente cumulate ce sunt mai mici decât valoarea 1 milimetru.

Neutilizabil în Circuitul
Civil

**DATE DESPRE IMOBILUL NR. 7202**

Oficiul de Cadastru și Publicitate Imobiliară NEAMȚ
Biroul de Cadastru și Publicitate Imobiliară Targu-Neamt

A. Partea I. Descrierea imobilului

TEREN Extravilan

Adresa: Jud. Neamt

Nr. Crt	Nr cadastral Nr. topografic	Suprafața* (mp)	Observații / Referințe
A1		8.300	Sector cadastral:101 Teren neimprejmuit;

B. Partea II. Proprietari și acte

Inscrieri privitoare la dreptul de proprietate și alte drepturi reale	Referințe
/	
Act Administrativ nr. 43/15, din 29/09/1997 emis de CJSPDPAT NEAMȚ;	
B1	A1
Intabulare, drept de PROPRIETATE, dobandit prin Reconstituire, cota actuala 1/1 1) ANCUȚA V MĂRIUCA, LIPSĂ CNP	

C. Partea III. SARCINI .

Inscrieri privind dezmembramintele dreptului de proprietate, drepturi reale de garanție și sarcini	Referințe
NU SUNT	

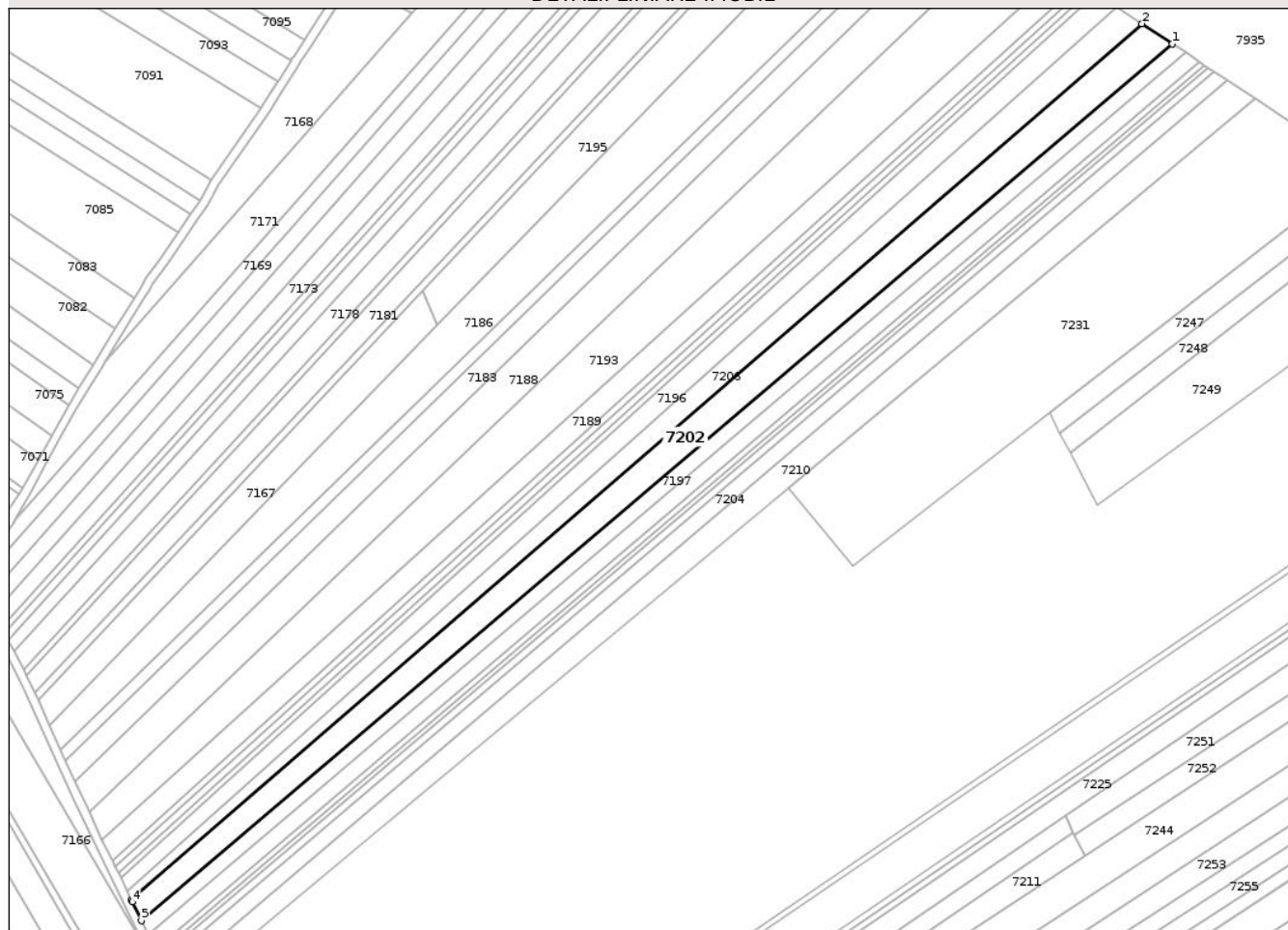
Anexa Nr. 1 La Partea I

Teren

Nr cadastral	Suprafața (mp)*	Observații / Referințe
	8.300	

* Suprafața este determinată în planul de proiecție Stereo 70.

DETALII LINIARE IMOBIL



Date referitoare la teren

Crt	Categorie folosință	Intravilan	Suprafața (mp)	Tarla	Parcelă	Nr. topo	Observații / Referințe
1	arabil	NU	6.961	43	382/22	-	
2	pasune	NU	1.339	43	382/22	-	NR. TOPO CORECT PARCELA 381/22

Lungime Segmente

1) Valorile lungimilor segmentelor sunt obținute din proiecție în plan.

Punct început	X / Y	Punct sfârșit	X / Y	Lungime segment (** (m)
1	621.331,639 629.722,862	2	621.317,576 629.732,181	16.871
2	621.317,576 629.732,181	3	620.849,444 629.327,006	619.123
3	620.849,444 629.327,006	4	620.849,941 629.325,968	1.15
4	620.849,941 629.325,968	5	620.854,158 629.317,313	9.628

Punct început	X / Y	Punct sfârșit	X / Y	Lungime segment (** (m)
5	620.854,158 629.317,313	1	621.331,639 629.722,862	626.464

** Lungimile segmentelor sunt determinate în planul de proiecție Stereo 70 și sunt rotunjite la 1 milimetru.

*** Distanța dintre puncte este formată din segmente cumulate ce sunt mai mici decât valoarea 1 milimetru.

Neutilizabil în Circuitul Civil

**DATE DESPRE IMOBILUL NR. 7203**

Oficiul de Cadastru și Publicitate Imobiliară NEAMȚ
Biroul de Cadastru și Publicitate Imobiliară Targu-Neamt

A. Partea I. Descrierea imobilului

TEREN Extravilan

Adresa: Jud. Neamt

Nr. Crt	Nr cadastral Nr. topografic	Suprafața* (mp)	Observații / Referințe
A1		2.200	Sector cadastral:101 Teren neimprejmuit;

B. Partea II. Proprietari și acte

Inscrieri privitoare la dreptul de proprietate și alte drepturi reale	Referințe
/	
Act Administrativ nr. 43/220, din 17/01/2000 emis de CJPSDPAT NEAMȚ;	
B1	A1
Intabulare, drept de PROPRIETATE, dobandit prin Reconstituire, cota actuala 1/1	
1) SOFRONIA GH IOAN, LIPSĂ CNP	

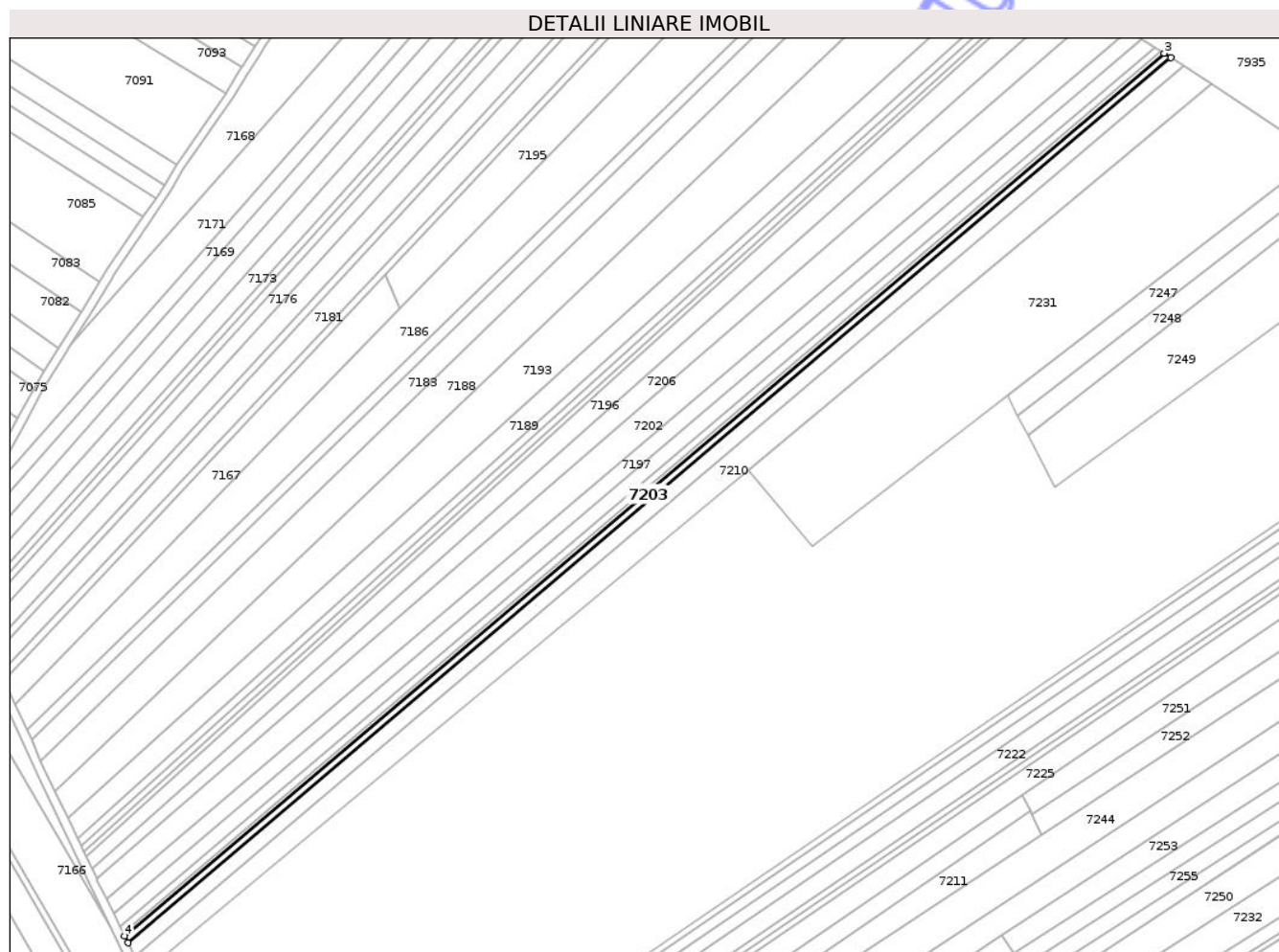
C. Partea III. SARCINI .

Inscrieri privind dezmembramintele dreptului de proprietate, drepturi reale de garanție și sarcini	Referințe
NU SUNT	

Teren

Nr cadastral	Suprafața (mp)*	Observații / Referințe
	2.200	

* Suprafața este determinată în planul de proiecție Stereo 70.



Date referitoare la teren

Crt	Categorie folosință	Intra vilan	Suprafața (mp)	Tarla	Parcelă	Nr. topo	Observații / Referințe
1	arabil	NU	1.908	43	382/21	-	
2	pasune	NU	292	43	382/21	-	NR. TOPO CORECT PARCELA 381/21

Lungime Segmente

1) Valorile lungimilor segmentelor sunt obținute din proiecție în plan.

Punct început	X / Y	Punct sfârșit	X / Y	Lungime segment (** (m))
1	620.864,16 629.296,786	2	621.351,123 629.709,951	638.622
2	621.351,123 629.709,951	3	621.348,129 629.711,935	3.592
3	621.348,129 629.711,935	4	620.862,601 629.299,988	636.74
4	620.862,601 629.299,988	1	620.864,16 629.296,786	3.561

** Lungimile segmentelor sunt determinate în planul de proiecție Stereo 70 și sunt rotunjite la 1 milimetru.

*** Distanța dintre puncte este formată din segmente cumulate ce sunt mai mici decât valoarea 1 milimetru.

Neutilizabil în Circuitul
Civil

**DATE DESPRE IMOBILUL NR. 7204**

Oficiul de Cadastru și Publicitate Imobiliară NEAMȚ
 Biroul de Cadastru și Publicitate Imobiliară Targu-Neamt

A. Partea I. Descrierea imobilului

TEREN Extravilan

Adresa: Jud. Neamt

Nr. Crt	Nr cadastral Nr. topografic	Suprafața* (mp)	Observații / Referințe
A1		4.500	Sector cadastral:101 Teren neimprejmuit;

B. Partea II. Proprietari și acte

Inscrieri privitoare la dreptul de proprietate și alte drepturi reale		Referințe
/		
Act Administrativ nr. 43/402, din 19/05/1999 emis de CJPSDPAT NEAMȚ;		
B1	Intabulare, drept de PROPRIETATE, dobandit prin Reconstituire, cota actuala 1/1	A1
	1) RĂUTU GH SILVICA, LIPSĂ CNP	
	2) ASOFRONIEI GH CONSTANTIN, LIPSĂ CNP	
	3) ASOFRONIEI GH VASILE, LIPSĂ CNP	

C. Partea III. SARCINI .

Inscrieri privind dezmembramintele dreptului de proprietate, drepturi reale de garanție și sarcini	Referințe
NU SUNT	

** Lungimile segmentelor sunt determinate în planul de proiecție Stereo 70 și sunt rotunjite la 1 milimetru.

*** Distanța dintre puncte este formată din segmente cumulate ce sunt mai mici decât valoarea 1 milimetru.

Neutilizabil în Circuitul
Civil

**DATE DESPRE IMOBILUL NR. 7206**

Oficiul de Cadastru și Publicitate Imobiliară NEAMȚ
 Biroul de Cadastru și Publicitate Imobiliară Targu-Neamt

A. Partea I. Descrierea imobilului

TEREN Extravilan

Adresa: Jud. Neamt

Nr. Crt	Nr cadastral Nr. topografic	Suprafața* (mp)	Observații / Referințe
A1		5.500	Sector cadastral:101 Teren neimprejmuit;

B. Partea II. Proprietari și acte

Inscrieri privitoare la dreptul de proprietate și alte drepturi reale	Referințe
/	
Act Administrativ nr. 43/295, din 04/11/1996 emis de CJPSDPAT NEAMȚ;	
B1	A1
Intabulare, drept de PROPRIETATE, dobandit prin Reconstituire, cota actuala 1/1	
1) GRUMĂZESCU V LEON, LIPSĂ CNP	

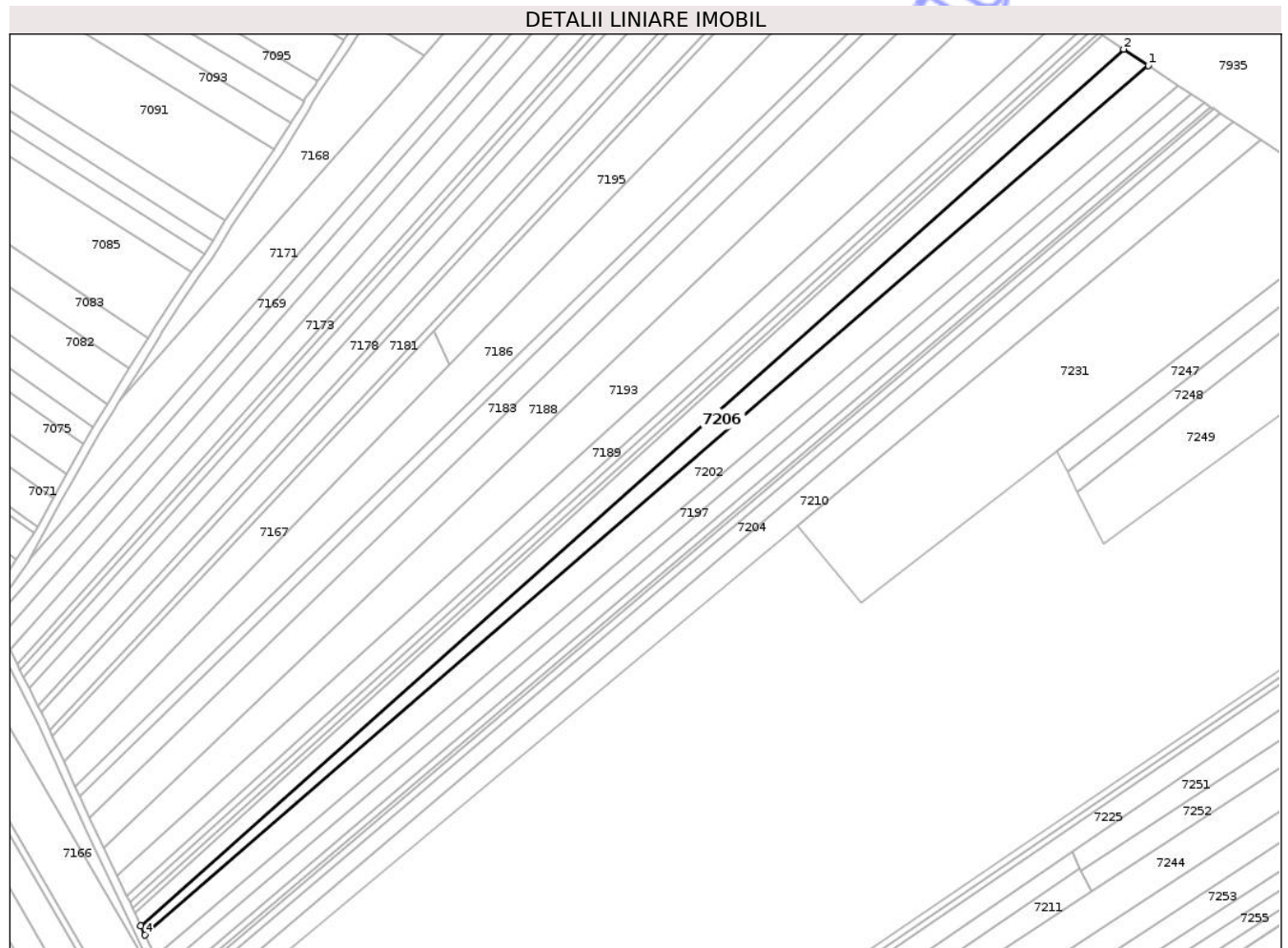
C. Partea III. SARCINI .

Inscrieri privind dezmembramintele dreptului de proprietate, drepturi reale de garanție și sarcini	Referințe
NU SUNT	

Teren

Nr cadastral	Suprafața (mp)*	Observații / Referințe
	5.500	

* Suprafața este determinată în planul de proiecție Stereo 70.



Date referitoare la teren

Crt	Categorie folosință	Intravilan	Suprafața (mp)	Tarla	Parcelă	Nr. topo	Observații / Referințe
1	arabil	NU	4.008	42	382/21	-	NR. TOPO CORECT TARLA 43
2	pasune	NU	1.492	42	382/21	-	NR. TOPO CORECT TARLA 43, PARCELA 381/21

Lungime Segmente

1) Valorile lungimilor segmentelor sunt obținute din proiecție în plan.

Punct început	X / Y	Punct sfârșit	X / Y	Lungime segment (** (m)
1	621.317,576 629.732,181	2	621.306,063 629.739,81	13.811
2	621.306,063 629.739,81	3	620.847,422 629.331,232	614.237
3	620.847,422 629.331,232	4	620.849,444 629.327,006	4.685
4	620.849,444 629.327,006	1	621.317,576 629.732,181	619.123

** Lungimile segmentelor sunt determinate în planul de proiecție Stereo 70 și sunt rotunjite la 1 milimetru.

*** Distanța dintre puncte este formată din segmente cumulate ce sunt mai mici decât valoarea 1 milimetru.

Neutilizabil în Circuitul
Civil

**DATE DESPRE IMOBILUL NR. 7210**

Oficiul de Cadastru și Publicitate Imobiliară NEAMT
Biroul de Cadastru și Publicitate Imobiliară Targu-Neamt

A. Partea I. Descrierea imobilului

TEREN Extravilan

Adresa: Jud. Neamt

Nr. Crt	Nr cadastral Nr. topografic	Suprafața* (mp)	Observații / Referințe
A1		7.500	Sector cadastral:101 Teren neimprejmuit;

B. Partea II. Proprietari și acte

Inscrieri privitoare la dreptul de proprietate și alte drepturi reale	Referințe
/	
Act Administrativ nr. 43/1602, din 15/08/1996 emis de CJPSDPAT NEAMȚ;	
B1	A1
Intabulare, drept de PROPRIETATE, dobandit prin Reconstituire, cota actuala 1/1	
1) AVÎRVAREI MARIA, LIPSĂ CNP	

C. Partea III. SARCINI .

Inscrieri privind dezmembramintele dreptului de proprietate, drepturi reale de garanție și sarcini	Referințe
NU SUNT	

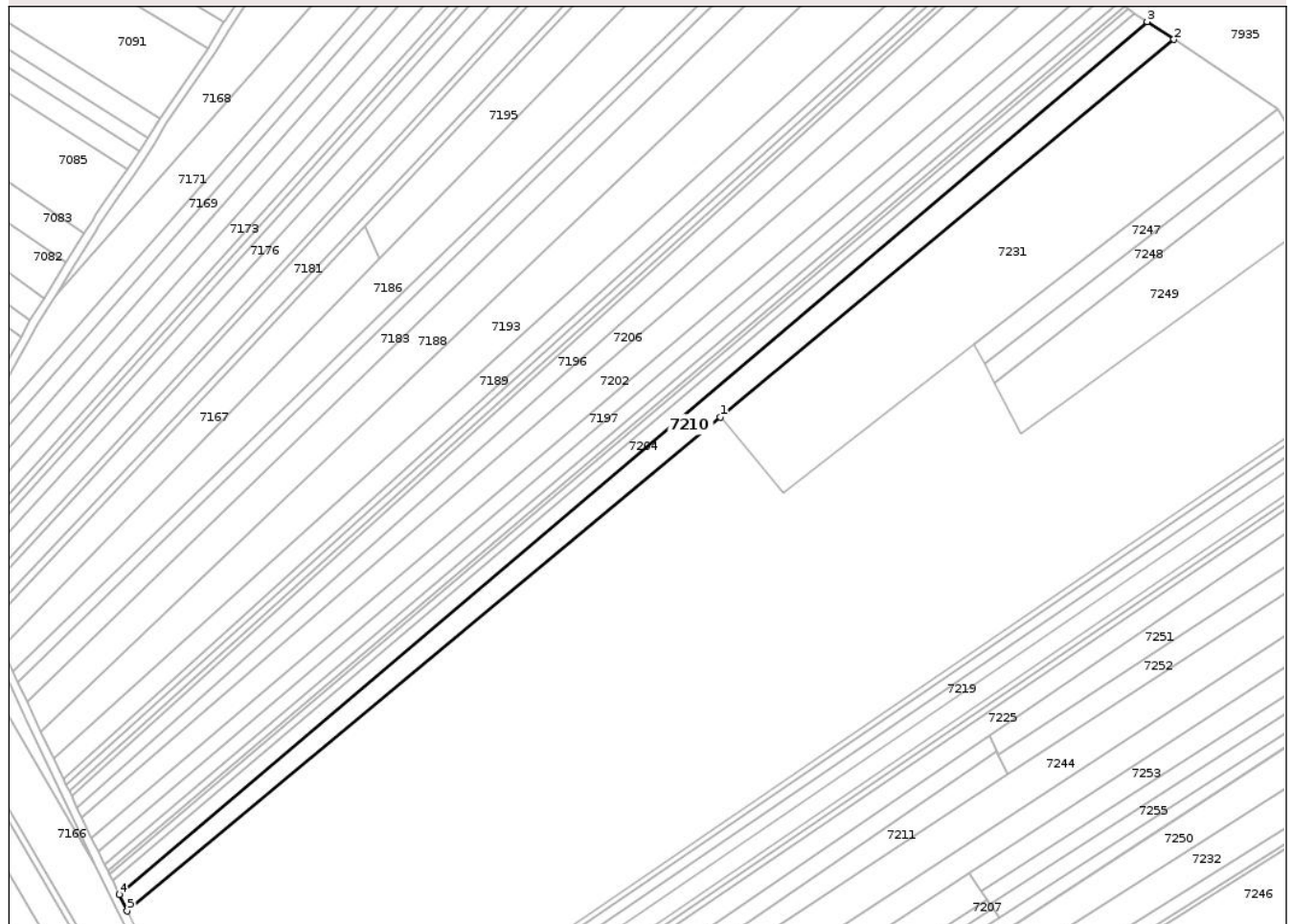
Anexa Nr. 1 La Partea I

Teren

Nr cadastral	Suprafața (mp)*	Observații / Referințe
	7.500	

* Suprafața este determinată în planul de proiecție Stereo 70.

DETALII LINIARE IMOBIL



Date referitoare la teren

Crt	Categorie folosință	Intravilan	Suprafața (mp)	Tarla	Parcelă	Nr. topo	Observații / Referințe
1	arabil	NU	6.222	43	382/22	-	
2	pasune	NU	1.278	43	382/22	-	NR. TOPO CORECT PARCELA 381/22

Lungime Segmente

1) Valorile lungimilor segmentelor sunt obținute din proiecție în plan.

Punct început	X / Y	Punct sfârșit	X / Y	Lungime segment (** (m)
1	621.153,848 629.517,57	2	621.370,015 629.697,399	281.188
2	621.370,015 629.697,399	3	621.357,22 629.705,91	15.367
3	621.357,22 629.705,91	4	620.867,337 629.290,268	642.452
4	620.867,337 629.290,268	5	620.871,169 629.282,404	8.748

Punct început	X / Y	Punct sfârșit	X / Y	Lungime segment (** (m)
5	620.871,169 629.282,404	1	621.153,848 629.517,57	367.71

** Lungimile segmentelor sunt determinate în planul de proiecție Stereo 70 și sunt rotunjite la 1 milimetru.

*** Distanța dintre puncte este formată din segmente cumulate ce sunt mai mici decât valoarea 1 milimetru.

Neutilizabil în Circuitul Civil

**DATE DESPRE IMOBILUL NR. 7247**

Oficiul de Cadastru și Publicitate Imobiliară NEAMT
Biroul de Cadastru și Publicitate Imobiliară Targu-Neamt

A. Partea I. Descrierea imobilului

TEREN Extravilan

Adresa: Jud. Neamt

Nr. Crt	Nr cadastral Nr. topografic	Suprafața* (mp)	Observații / Referințe
A1		1.900	Sector cadastral:101 Teren neimprejmuit;

B. Partea II. Proprietari și acte

Inscrieri privitoare la dreptul de proprietate și alte drepturi reale	Referințe
/	
Act Notarial nr. APV NR.1203, din 25/06/1999 emis de BNP DAVID DANIELA;	
B1	A1
Intabulare, drept de PROPRIETATE, dobandit prin Iesire Din Indiviziune, cota actuala 1/1 1) BĂRBIERU GH ANICA, LIPSĂ CNP	

C. Partea III. SARCINI .

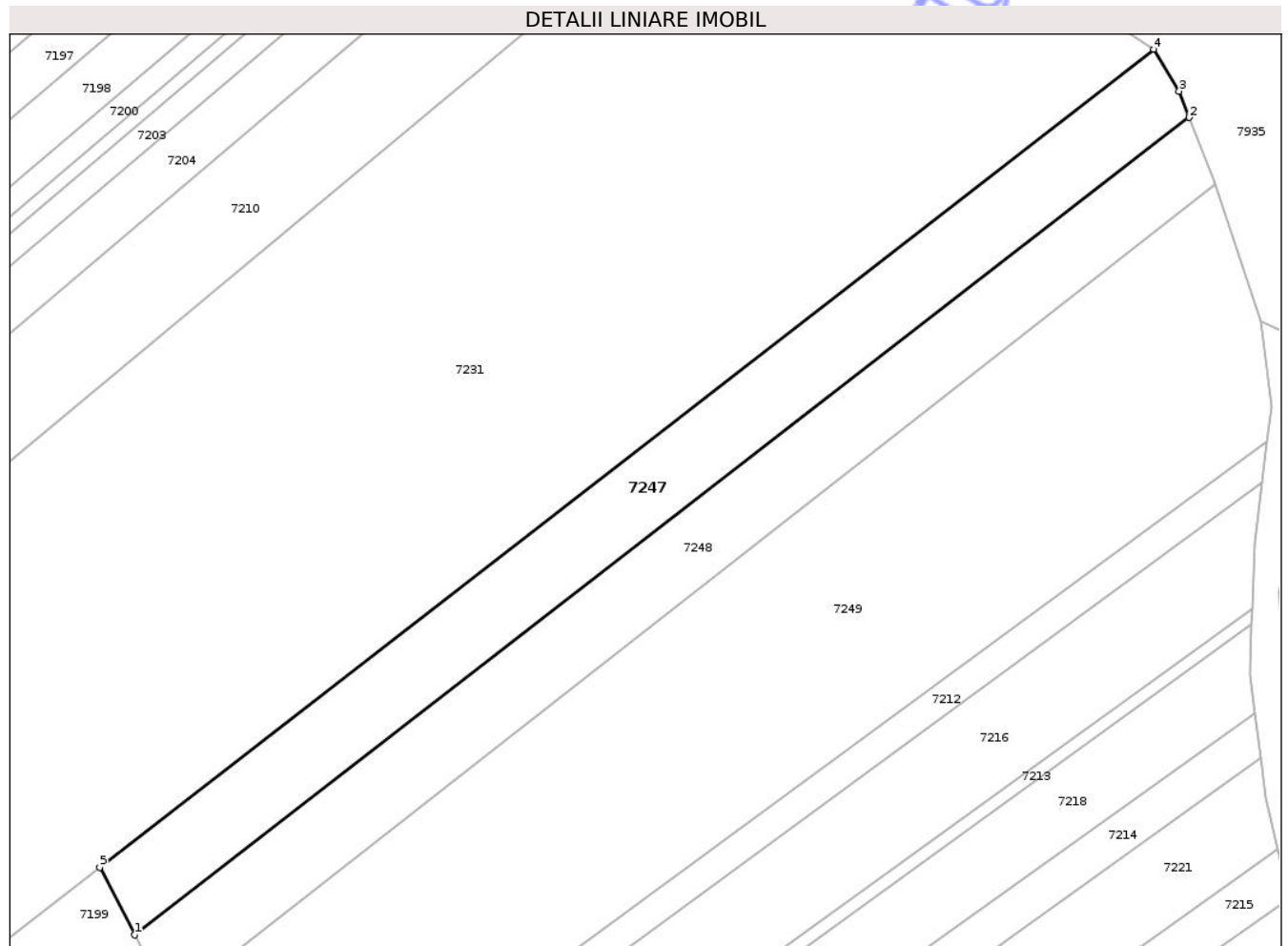
Inscrieri privind dezmembramintele dreptului de proprietate, drepturi reale de garanție și sarcini	Referințe
NU SUNT	

Anexa Nr. 1 La Partea I

Teren

Nr cadastral	Suprafața (mp)*	Observații / Referințe
	1.900	

* Suprafața este determinată în planul de proiecție Stereo 70.



Date referitoare la teren

Crt	Categorie folosință	Intra vilan	Suprafața (mp)	Tarla	Parcelă	Nr. topo	Observații / Referințe
1	arabil	NU	1.467	43	382/31	-	
2	pasune	NU	433	43	382/31	-	NR. TOPO CORECT PARCELA 381/31

Lungime Segmente

1) Valorile lungimilor segmentelor sunt obținute din proiecție în plan.

Punct început	X / Y	Punct sfârșit	X / Y	Lungime segment (** (m))
1	621.279,679 629.542,944	2	621.424,591 629.655,113	183.253
2	621.424,591 629.655,113	3	621.423,198 629.658,73	3.876
3	621.423,198 629.658,73	4	621.419,678 629.664,484	6.745
4	621.419,678 629.664,484	5	621.274,87 629.552,238	183.216

Punct început	X / Y	Punct sfârșit	X / Y	Lungime segment (** (m)
5	621.274,87 629.552,238	1	621.279,679 629.542,944	10.465

** Lungimile segmentelor sunt determinate în planul de proiecție Stereo 70 și sunt rotunjite la 1 milimetru.

*** Distanța dintre puncte este formată din segmente cumulate ce sunt mai mici decât valoarea 1 milimetru.

Neutilizabil în Circuitul Civil

**DATE DESPRE IMOBILUL NR. 7248**

Oficiul de Cadastru și Publicitate Imobiliară NEAMȚ
 Biroul de Cadastru și Publicitate Imobiliară Targu-Neamt

A. Partea I. Descrierea imobilului

TEREN Extravilan

Adresa: Jud. Neamt

Nr. Crt	Nr cadastral Nr. topografic	Suprafața* (mp)	Observații / Referințe
A1		1.800	Sector cadastral:101 Teren neimprejmuit;

B. Partea II. Proprietari și acte

Inscrieri privitoare la dreptul de proprietate și alte drepturi reale	Referințe
/	
Act Administrativ nr. 43/442, din 19/12/2002 emis de CJPSDPAT NEAMȚ;	
B1	A1
Intabulare, drept de PROPRIETATE, dobandit prin Reconstituire, cota actuala 1/1	
1) DRĂGUȘANU N EUGENIA, LIPSĂ CNP 2) SAVU N CORINA, LIPSĂ CNP 3) GRUMAZESCU ELEONORA, LIPSĂ CNP 4) EȘANU GH SORIN, LIPSĂ CNP 5) EȘANU N MATEI, LIPSĂ CNP 6) PĂDURARU N ANA, LIPSĂ CNP	

C. Partea III. SARCINI .

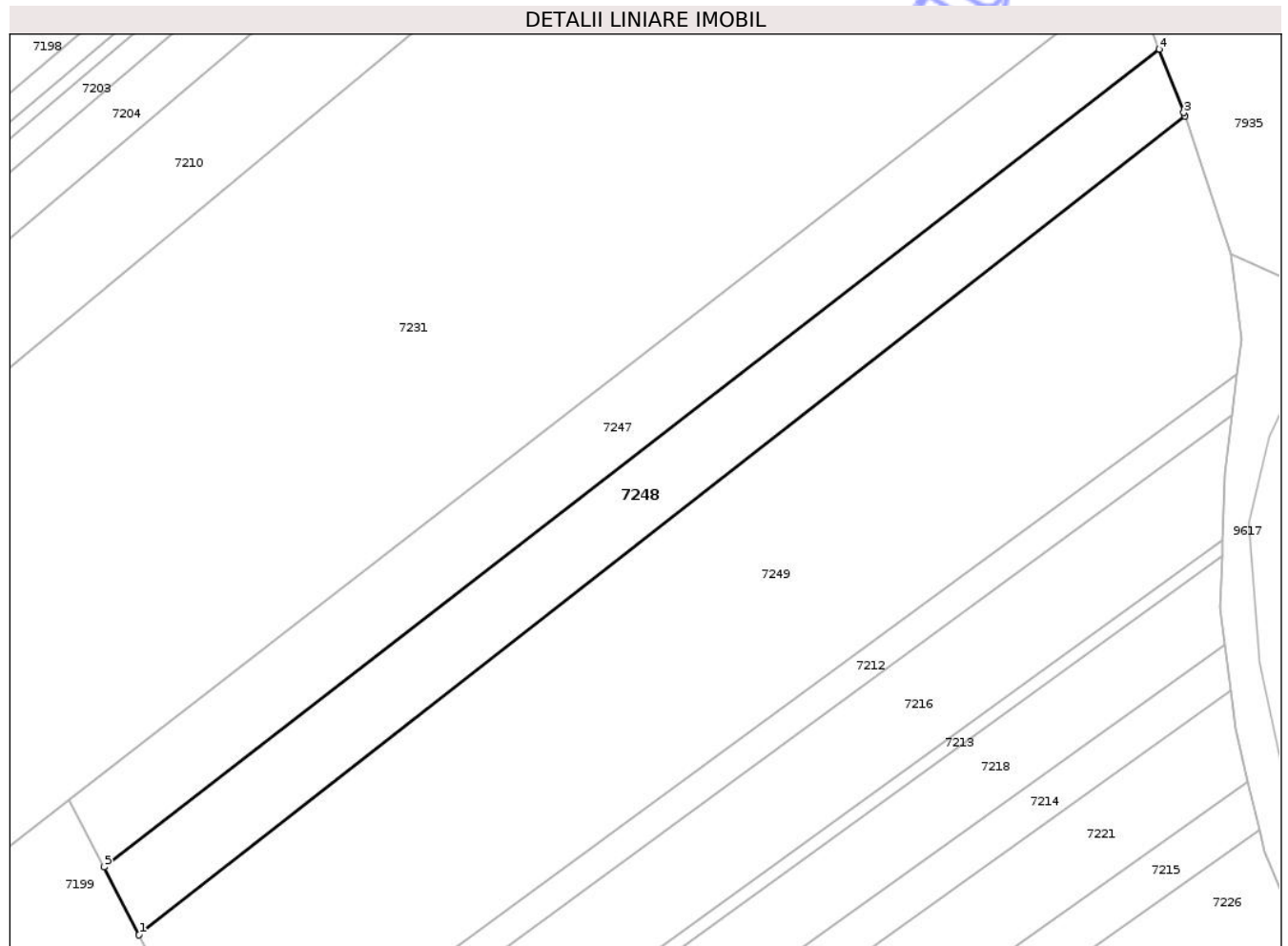
Inscrieri privind dezmembramintele dreptului de proprietate, drepturi reale de garanție și sarcini	Referințe
NU SUNT	

Anexa Nr. 1 La Partea I

Teren

Nr cadastral	Suprafața (mp)*	Observații / Referințe
	1.800	

* Suprafața este determinată în planul de proiecție Stereo 70.



Date referitoare la teren

Crt	Categorie folosință	Intravilan	Suprafața (mp)	Tarla	Parcelă	Nr. topo	Observații / Referințe
1	arabil	NU	1.590	43	382/31A	-	
2	pasune	NU	210	43	382/31a	-	NR. TOPO CORECT PARCELA 381/31a

Lungime Segmente

1) Valorile lungimilor segmentelor sunt obținute din proiecție în plan.

Punct început	X / Y	Punct sfârșit	X / Y	Lungime segment (** (m))
1	621.284,486 629.533,652	2	621.428,107 629.645,924	182.297
2	621.428,107 629.645,924	3	621.427,942 629.646,41	0.513
3	621.427,942 629.646,41	4	621.424,591 629.655,113	9.327
4	621.424,591 629.655,113	5	621.279,679 629.542,944	183.253

Punct început	X / Y	Punct sfârșit	X / Y	Lungime segment (** (m)
5	621.279,679 629.542,944	1	621.284,486 629.533,652	10.461

** Lungimile segmentelor sunt determinate în planul de proiecție Stereo 70 și sunt rotunjite la 1 milimetru.

*** Distanța dintre puncte este formată din segmente cumulate ce sunt mai mici decât valoarea 1 milimetru.

Neutilizabil în Circuitul Civil

**DATE DESPRE IMOBILUL NR. 7249**

Oficiul de Cadastru și Publicitate Imobiliară NEAMȚ
 Biroul de Cadastru și Publicitate Imobiliară Targu-Neamt

A. Partea I. Descrierea imobilului

TEREN Extravilan

Adresa: Jud. Neamt

Nr. Crt	Nr cadastral Nr. topografic	Suprafața* (mp)	Observații / Referințe
A1		5.300	Sector cadastral:101 Teren neimprejmuit;

B. Partea II. Proprietari și acte

Inscrieri privitoare la dreptul de proprietate și alte drepturi reale	Referințe
/	
Act Administrativ nr. 43/279, din 19/12/2002 emis de CJPSDPAT NEAMȚ;	
B1	A1
Intabulare, drept de PROPRIETATE, dobandit prin Reconstituire, cota actuala 1/1 1) BĂRBIERU GH ANICA, LIPSĂ CNP	

C. Partea III. SARCINI .

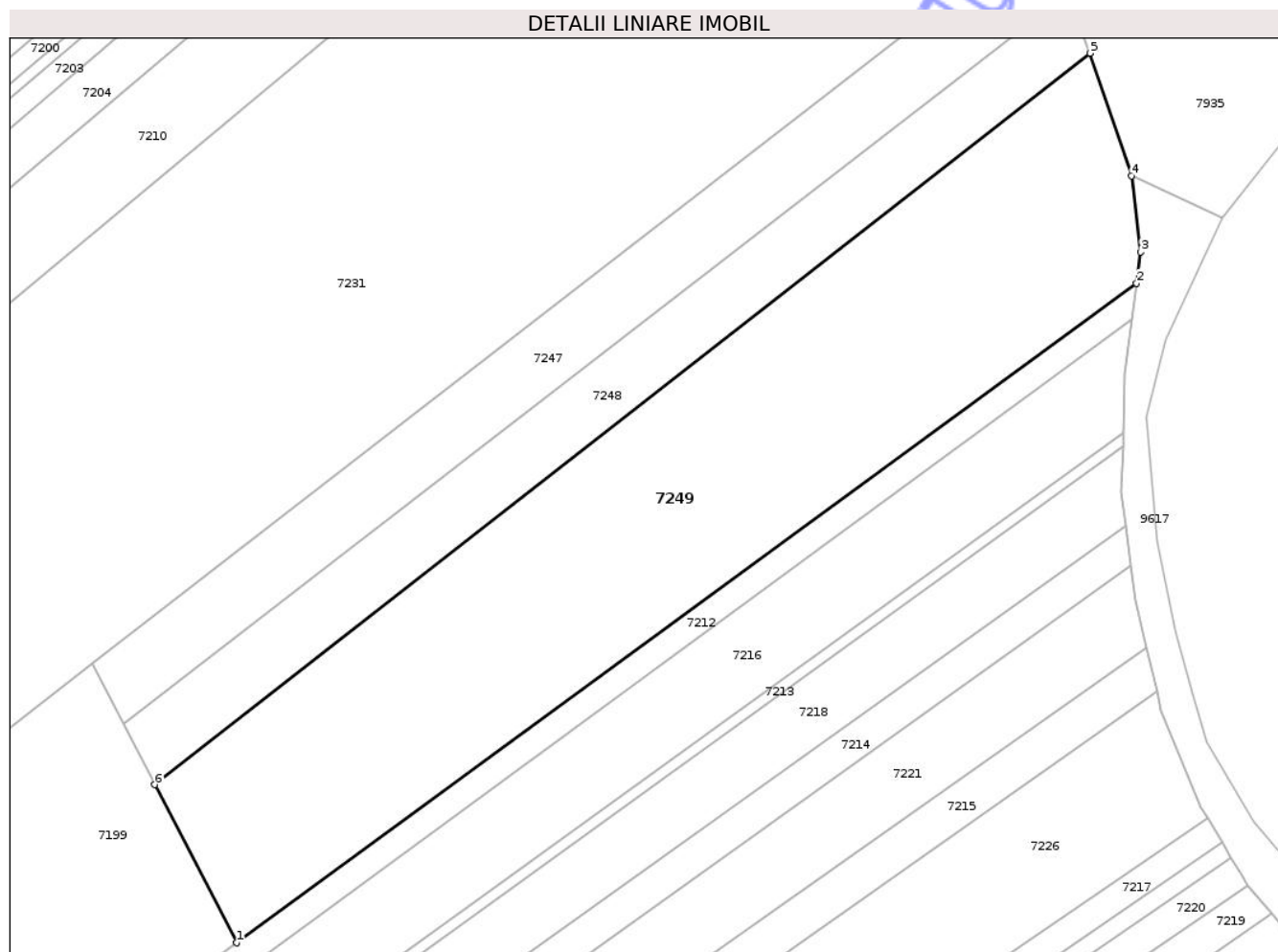
Inscrieri privind dezmembramintele dreptului de proprietate, drepturi reale de garanție și sarcini	Referințe
NU SUNT	

Anexa Nr. 1 La Partea I

Teren

Nr cadastral	Suprafața (mp)*	Observații / Referințe
	5.300	

* Suprafața este determinată în planul de proiecție Stereo 70.



Date referitoare la teren

Crt	Categorie folosință	Intravilan	Suprafața (mp)	Tarla	Parcelă	Nr. topo	Observații / Referințe
1	arabil	NU	4.852	43	382/32	-	
2	pasune	NU	448	43	382/32	-	NR. TOPO CORECT PARCELA 381/32

Lungime Segmente

1) Valorile lungimilor segmentelor sunt obținute din proiecție în plan.

Punct început	X / Y	Punct sfârșit	X / Y	Lungime segment (** (m)
1	621.297,03 629.509,403	2	621.435,249 629.610,601	171.305
2	621.435,249 629.610,601	3	621.435,847 629.615,402	4.838
3	621.435,847 629.615,402	4	621.434,466 629.627,093	11.772
4	621.434,466 629.627,093	5	621.428,107 629.645,924	19.876

Punct început	X / Y	Punct sfârșit	X / Y	Lungime segment (** (m)
5	621.428,107 629.645,924	6	621.284,486 629.533,652	182.297
6	621.284,486 629.533,652	1	621.297,03 629.509,403	27.301

** Lungimile segmentelor sunt determinate în planul de proiecție Stereo 70 și sunt rotunjite la 1 milimetru.

*** Distanța dintre puncte este formată din segmente cumulate ce sunt mai mici decât valoarea 1 milimetru.

Neutilizabil în Circuitul Civil



DATE DESPRE IMOBILUL NR. 7935

Oficiul de Cadastru și Publicitate Imobiliară NEAMT
Biroul de Cadastru și Publicitate Imobiliară Targu-Neamt

A. Partea I. Descrierea imobilului

TEREN Extravilan

Adresa: Jud. Neamt

Nr. Crt	Nr cadastral Nr. topografic	Suprafața* (mp)	Observații / Referințe
A1		285.313	Sector cadastral:101 Teren neimprejmuit; PARTE DIN TP 43/508. DIFERENȚA DE SUPRAFAȚĂ SE REGĂSEȘTE LA ID 7933, S 55. PARTE DIN TP 43/487. DIFERENȚA DE SUPRAFAȚĂ SE REGĂSEȘTE LA ID 7925, S 19 ȘI ID 7927, S 20.

B. Partea II. Proprietari și acte

Inscrieri privitoare la dreptul de proprietate și alte drepturi reale		Referințe
/		
Act Administrativ nr. 43/209, din 02/04/2001 emis de CJPSDPAT NEAMȚ;		
B1	Intabulare, drept de PROPRIETATE, dobandit prin Reconstituire, cota actuala 500/285313 1) RÎPANU D GHEORGHE, LIPSĂ CNP	A1
Act Notarial nr. CM NR.44, din 22/05/2001 emis de BNP DAVID DANIELA;		
B2	Intabulare, drept de PROPRIETATE, dobandit prin lesire Din Indiviziune, cota actuala 1800/285313 1) RÎPANU D MIHAI, LIPSĂ CNP	A1
Act Administrativ nr. 43/209, din 02/04/2001 emis de CJPSDPAT NEAMȚ;		
B3	Intabulare, drept de PROPRIETATE, dobandit prin lesire Din Indiviziune, cota actuala 2500/285313 1) RÎPANU D GHEORGHE, LIPSĂ CNP	A1
Hotarare Judecatoreasca nr. SC NR.42, din 14/01/2010 emis de JUDECĂTORIA TÂRGU NEAMȚ;		
B4	Intabulare, drept de PROPRIETATE, dobandit prin Hotarare Judecatoreasca, cota actuala 600/285313 1) BARBU AGLAIA, LIPSĂ CNP	A1
B5	Intabulare, drept de PROPRIETATE, dobandit prin Hotarare Judecatoreasca, cota actuala 600/285313 1) IONICĂ CONSTANTIN, LIPSĂ CNP	A1
B6	Intabulare, drept de PROPRIETATE, dobandit prin Hotarare Judecatoreasca, cota actuala 600/285313 1) IONICĂ DUMITRU, LIPSĂ CNP	A1
B7	Intabulare, drept de PROPRIETATE, dobandit prin Hotarare Judecatoreasca, cota actuala 600/285313 1) IONICĂ GHEORGHE, LIPSĂ CNP	A1
B8	Intabulare, drept de PROPRIETATE, dobandit prin Hotarare Judecatoreasca, cota actuala 600/285313 1) IONICĂ MIHAI, LIPSĂ CNP	A1
B9	Intabulare, drept de PROPRIETATE, dobandit prin Hotarare Judecatoreasca, cota actuala 600/285313 1) IONICĂ VASILE, LIPSĂ CNP	A1
Hotarare Judecatoreasca nr. SC NR.844, din 18/04/2012 emis de JUDECĂTORIA TÂRGU NEAMȚ;		
B10	Intabulare, drept de PROPRIETATE, dobandit prin Hotarare Judecatoreasca, cota actuala 600/285313 1) IVAN C DOINA, LIPSĂ CNP	A1
B11	Intabulare, drept de PROPRIETATE, dobandit prin Hotarare Judecatoreasca, cota actuala 900/285313 1) GHERASIM C ELENA, LIPSĂ CNP	A1
B12	Intabulare, drept de PROPRIETATE, dobandit prin Hotarare Judecatoreasca, cota actuala 900/285313 1) ȚIBUCANU C DUMITRU, LIPSĂ CNP	A1
B13	Intabulare, drept de PROPRIETATE, dobandit prin Hotarare Judecatoreasca, cota actuala 900/285313 1) ȚIBUCANU C MIHAI, LIPSĂ CNP	A1
B14	Intabulare, drept de PROPRIETATE, dobandit prin Hotarare Judecatoreasca, cota actuala 900/285313	A1

Inscrieri privitoare la dreptul de proprietate și alte drepturi reale		Referințe
	1) ȚIBUCANU C NECULAI , LIPSĂ CNP	
B15	Intabulare, drept de PROPRIETATE, dobândit prin Hotărare Judecatorească, cota actuala 1800/285313 1) ANTON C VERONICA , LIPSĂ CNP	A1
B16	Intabulare, drept de PROPRIETATE, dobândit prin Hotărare Judecatorească, cota actuala 1800/285313 1) IVAN C DOINA , LIPSĂ CNP	A1
Hotărare Judecatorească nr. SC NR.1262, din 03/08/2004 emis de JUDECĂTORIA TÂRGU NEAMȚ;		
B17	Intabulare, drept de PROPRIETATE, dobândit prin Hotărare Judecatorească, cota actuala 600/285313 1) GRIGORAȘ PETRU , LIPSĂ CNP	A1
Hotărare Judecatorească nr. SC NR.2950, din 17/12/2009 emis de JUDECĂTORIA TÂRGU NEAMȚ;		
B18	Intabulare, drept de PROPRIETATE, dobândit prin Hotărare Judecatorească, cota actuala 700/285313 1) IONIȚĂ GH SOFICA 2) VĂCĂRIȚA GH MARIA 3) CĂRBUNARU BRÎNDUȘA-ELENA 4) CHINAN CARMEN-MARIANA 5) NICOLAȘ EMILIA-MIHAELA 6) MACOVEI GH AGRIPINA	A1
B19	Intabulare, drept de PROPRIETATE, dobândit prin Hotărare Judecatorească, cota actuala 2000/285313 1) TATARU V MATEI 2) TATARU V VASILE 3) CHISANOVICI V FLORICA 4) TATARU V PETRU	A1
Act Notarial nr. CM NR.159, din 04/12/2012 emis de NP DAVID DANIELA;		
B20	Intabulare, drept de PROPRIETATE, dobândit prin Conventie, cota actuala 1800/285313 1) ANTON EUGENIA	A1
Act Notarial nr. APV NR.952, din 07/04/2023 emis de NP DAVID RADU-CONSTANTIN;		
B21	Intabulare, drept de PROPRIETATE, dobândit prin Iesire Din Indiviziune, cota actuala 800/285313 1) PEIU GHEORGHE	A1
Hotărare Judecatorească nr. SC NR.994, din 01/06/2007 emis de JUDECĂTORIA TÂRGU NEAMȚ;		
B22	Intabulare, drept de PROPRIETATE, dobândit prin Hotărare Judecatorească, cota actuala 900/285313 1) AGAVRILOAIA MĂRIOARA , LIPSĂ CNP 2) STAN T NICOLAE , LIPSĂ CNP 3) STAN T IOAN , LIPSĂ CNP	A1
B23	Intabulare, drept de PROPRIETATE, dobândit prin Hotărare Judecatorească, cota actuala 900/285313 1) IRIMIA VICT ANA , LIPSĂ CNP 2) PRECUPANU VICT MIHAI , LIPSĂ CNP 3) PRECUPANU VICT PAVEL , LIPSĂ CNP	A1
B24	Intabulare, drept de PROPRIETATE, dobândit prin Hotărare Judecatorească, cota actuala 900/285313 1) PRECUPANU M MIHAELA-DANIELA , LIPSĂ CNP 2) PRECUPANU PETRICĂ , LIPSĂ CNP 3) PRECUPANU M ION , LIPSĂ CNP	A1
B25	Intabulare, drept de PROPRIETATE, dobândit prin Hotărare Judecatorească, cota actuala 900/285313 1) PRECUPANU V VASILE , LIPSĂ CNP 2) DULHAI V MARIA , LIPSĂ CNP	A1
B26	Intabulare, drept de PROPRIETATE, dobândit prin Hotărare Judecatorească, cota actuala 900/285313 1) SURUGIU I MARIA , LIPSĂ CNP	A1
Hotărare Judecatorească nr. SC NR.2177, din 28/10/2015 emis de JUDECĂTORIA TÂRGU NEAMȚ;		
B27	Intabulare, drept de PROPRIETATE, dobândit prin Hotărare Judecatorească, cota actuala 900/285313 1) POP MARIANA , LIPSĂ CNP	A1
Act Notarial nr. CM NR.19, din 19/07/2013 emis de BNP LAURA ANDRONACHE;		
B28	Intabulare, drept de PROPRIETATE, dobândit prin Succesiune, cota actuala 900/285313	A1

Inscrieri privitoare la dreptul de proprietate și alte drepturi reale		Referințe
	1) ANCUȚA GHEORGHE	
Hotarare Judecatoreasca nr. SC NR.52, din 17/01/2006 emis de JUDECĂTORIA TÂRGU NEAMȚ;		
B29	Intabulare, drept de PROPRIETATE, dobandit prin Hotarare Judecatoreasca, cota actuala 900/285313 1) CATANĂ AURICA, LIPSĂ CNP	A1
B30	Intabulare, drept de PROPRIETATE, dobandit prin Hotarare Judecatoreasca, cota actuala 900/285313 1) PARU VASILE, LIPSĂ CNP	A1
B31	Intabulare, drept de PROPRIETATE, dobandit prin Hotarare Judecatoreasca, cota actuala 1800/285313 1) GHERASIM MARIA, LIPSĂ CNP	A1
Act Notarial nr. APV NR.540, din 07/03/2025 emis de NP DAVID DANIELA;		
B32	Intabulare, drept de PROPRIETATE, dobandit prin lesire Din Indiviziune, cota actuala 900/285313 1) CHIRILĂ CATINCA	A1
Hotarare Judecatoreasca nr. SC NR.840, din 02/04/1999 emis de JUDECĂTORIA TÂRGU NEAMȚ;		
B33	Intabulare, drept de PROPRIETATE, dobandit prin Hotarare Judecatoreasca, cota actuala 900/285313 1) GHERASIM MARIA, LIPSĂ CNP	A1
B34	Intabulare, drept de PROPRIETATE, dobandit prin Hotarare Judecatoreasca, cota actuala 900/285313 1) STÎNGU T* I CONSTANTIN, LIPSĂ CNP	A1
B35	Intabulare, drept de PROPRIETATE, dobandit prin Hotarare Judecatoreasca, cota actuala 900/285313 1) STÎNGU T* I GHEORGHE, LIPSĂ CNP	A1
B36	Intabulare, drept de PROPRIETATE, dobandit prin Hotarare Judecatoreasca, cota actuala 900/285313 1) TATARU V ANICA, LIPSĂ CNP	A1
Hotarare Judecatoreasca nr. SC NR.2032, din 17/10/1997 emis de JUDECĂTORIA TÂRGU NEAMȚ;		
B37	Intabulare, drept de PROPRIETATE, dobandit prin Hotarare Judecatoreasca, cota actuala 1200/285313 1) TATARU GH ION, LIPSĂ CNP	A1
B38	Intabulare, drept de PROPRIETATE, dobandit prin Hotarare Judecatoreasca, cota actuala 1200/285313 1) TATARU GH NECULAI, LIPSĂ CNP	A1
Hotarare Judecatoreasca nr. SC NR.1117, din 28/06/2004 emis de JUDECĂTORIA TÂRGU NEAMȚ;		
B39	Intabulare, drept de PROPRIETATE, dobandit prin Hotarare Judecatoreasca, cota actuala 1350/285313 1) BACĂU PARASCHIVA, LIPSĂ CNP	A1
B40	Intabulare, drept de PROPRIETATE, dobandit prin Hotarare Judecatoreasca, cota actuala 1350/285313 1) CHELARU CONSTANTIN, LIPSĂ CNP	A1
B41	Intabulare, drept de PROPRIETATE, dobandit prin Hotarare Judecatoreasca, cota actuala 1350/285313 1) CHELARU M GHEORGHE, LIPSĂ CNP	A1
B42	Intabulare, drept de PROPRIETATE, dobandit prin Hotarare Judecatoreasca, cota actuala 1350/285313 1) DĂSCĂLESCU MARIA, LIPSĂ CNP	A1
Hotarare Judecatoreasca nr. SC NR.592, din 25/04/2000 emis de JUDECĂTORIA TÂRGU NEAMȚ;		
B43	Intabulare, drept de PROPRIETATE, dobandit prin Hotarare Judecatoreasca, cota actuala 1443/285313 1) CIOCOIU MARIA, LIPSĂ CNP	A1
B44	Intabulare, drept de PROPRIETATE, dobandit prin Hotarare Judecatoreasca, cota actuala 2500/285313 1) IACOB NECULAI, LIPSĂ CNP	A1
B45	Intabulare, drept de PROPRIETATE, dobandit prin Hotarare Judecatoreasca, cota actuala 1000/285313 1) ANTON MARIA	A1
Hotarare Judecatoreasca nr. SC NR.1168, din 19/05/2008 emis de JUDECĂTORIA TÂRGU NEAMȚ;		
B46	Intabulare, drept de PROPRIETATE, dobandit prin Hotarare Judecatoreasca, cota actuala 1500/285313 1) ANCUȚA C ANA, LIPSĂ CNP	A1
B47	Intabulare, drept de PROPRIETATE, dobandit prin Hotarare Judecatoreasca, cota actuala 1000/285313 1) MOVILĂ SOFICA, LIPSĂ CNP	A1

Inscrieri privitoare la dreptul de proprietate și alte drepturi reale		Referințe
Act Notarial nr. APV NR.1926, din 06/10/2008 emis de BNP HARALAMBIE TEODORESCU;		
B48	Intabulare, drept de PROPRIETATE, dobandit prin Conventie, cota actuala 1500/285313 1) IVAN I IOAN 2) DOMNICA I ANA 3) PĂVĂLOAIE I MARIA 4) CAZAN I MANUELA 5) TĂNASE I SILVIA 6) IVAN I STELIAN	A1
Act Notarial nr. APV NR.952, din 07/04/2023 emis de NP DAVID RADU-CONSTANTIN;		
B49	Intabulare, drept de PROPRIETATE, dobandit prin Iesire Din Indiviziune, cota actuala 1600/285313 1) PEIU GHEORGHE	A1
Act Notarial nr. APV NR.1312, din 12/06/1997 emis de BNP DAVID DANIELA;		
B50	Intabulare, drept de PROPRIETATE, dobandit prin Iesire Din Indiviziune, cota actuala 1800/285313 1) ALISTAR D VASILE, LIPSĂ CNP	A1
Act Notarial nr. CM NR.150, din 09/07/2019 emis de NP DAVID DANIELA;		
B51	Intabulare, drept de PROPRIETATE, dobandit prin Succesiune, cota actuala 1800/285313 1) APETROAIE D PETREA	A1
Act Administrativ nr. 70/977, din 02/02/2004 emis de CJPSDPAT NEAMȚ;		
B52	Intabulare, drept de PROPRIETATE, dobandit prin Reconstituire, cota actuala 3600/285313 1) CIOACĂ D AGRAPINA, LIPSĂ CNP 2) MOROȘANU D DUMITRU, LIPSĂ CNP 3) VRÂNCEANU D SOFICA, LIPSĂ CNP	A1
Act Administrativ nr. 43/61, din 20/07/1999 emis de CJPSDPAT NEAMȚ;		
B53	Intabulare, drept de PROPRIETATE, dobandit prin Reconstituire, cota actuala 1800/285313 1) COSTAN DUMITRU, LIPSĂ CNP	A1
Act Administrativ nr. 43/1232, din 08/11/1993 emis de CJPSDPAT NEAMȚ;		
B54	Intabulare, drept de PROPRIETATE, dobandit prin Reconstituire, cota actuala 1800/285313 1) DURAC GH GHEORGHE, LIPSĂ CNP	A1
Hotarare Judecatoreasca nr. SC NR.1180, din 12/05/2011 emis de JUDECĂTORIA TÂRGU NEAMȚ;		
B55	Intabulare, drept de PROPRIETATE, dobandit prin Hotarare Judecatoreasca, cota actuala 1800/285313 1) FABIAN ELENA, LIPSĂ CNP 2) IANCULESCU CORNELIU, LIPSĂ CNP 3) CAȘU MARIA, LIPSĂ CNP	A1
B56	Intabulare, drept de PROPRIETATE, dobandit prin Hotarare Judecatoreasca, cota actuala 1800/285313 1) SIMIONESCU V VICTOR, LIPSĂ CNP 2) SIMIONESCU V DOREL, LIPSĂ CNP 3) SIME ELENA, LIPSĂ CNP 4) SIMIONESCU V IOAN, LIPSĂ CNP 5) SIMIONESCU V COSTEL, LIPSĂ CNP	A1
B57	Intabulare, drept de PROPRIETATE, dobandit prin Hotarare Judecatoreasca, cota actuala 1800/285313 1) SIMIONESCU GH VICTOR, LIPSĂ CNP 2) SIMIONESCU MARIA, LIPSĂ CNP 3) SIMIONESCU ILEANA, LIPSĂ CNP	A1
Act Notarial nr. APV NR.1631, din 09/07/2003 emis de BNP DAVID DANIELA;		
B58	Intabulare, drept de PROPRIETATE, dobandit prin Iesire Din Indiviziune, cota actuala 1800/285313 1) FLORESCU T PARASCHIVA	A1
B59	Intabulare, drept de PROPRIETATE, dobandit prin Iesire Din Indiviziune, cota actuala 1800/285313 1) TATARU T CATINCA	A1
Hotarare Judecatoreasca nr. SC NR.1683, din 09/12/2016 emis de JUDECĂTORIA TÂRGU NEAMȚ;		
B60	Intabulare, drept de PROPRIETATE, dobandit prin Hotarare Judecatoreasca, cota actuala 1800/285313 1) HULUBARIU ANAMARIA, LIPSĂ CNP	A1

Inscrieri privitoare la dreptul de proprietate și alte drepturi reale		Referințe
Hotarare Judecatoreasca nr. SC NR.1620, din 10/11/2000 emis de JUDECĂTORIA TÂRGU NEAMȚ;		
B61	Intabulare, drept de PROPRIETATE, dobandit prin Hotarare Judecatoreasca, cota actuala 1800/285313 1) PĂVĂLOAIA MARIA, LIPSĂ CNP 2) DOMNICA ANA, LIPSĂ CNP 3) TĂNASE SILVIA, LIPSĂ CNP 4) SĂCĂREANU MANUELA, LIPSĂ CNP 5) IVAN ELENA, LIPSĂ CNP 6) IVAN STELIAN, LIPSĂ CNP	A1
Act Administrativ nr. 43/481, din 18/01/1999 emis de CJPSDPAT NEAMȚ;		
B62	Intabulare, drept de PROPRIETATE, dobandit prin Reconstituire, cota actuala 1800/285313 1) MOVILĂ C SOFICA, LIPSĂ CNP 2) MITITELU C NECULAI, LIPSĂ CNP 3) ANCUȚA C ANA, LIPSĂ CNP 4) VÎRVEA C TEODORA, LIPSĂ CNP 5) MITITELU C MATEI, LIPSĂ CNP 6) MITITELU C IOAN, LIPSĂ CNP 7) IACOB N IOAN, LIPSĂ CNP 8) MITITELU C VICTOR, LIPSĂ CNP 9) MANOLE GH VICTORIA, LIPSĂ CNP 10) CIOCOIU I DUMITRU, LIPSĂ CNP	A1
Hotarare Judecatoreasca nr. SC NR.45, din 12/01/2005 emis de JUDECĂTORIA TÂRGU NEAMȚ;		
B63	Intabulare, drept de PROPRIETATE, dobandit prin Hotarare Judecatoreasca, cota actuala 1800/285313 1) MILITARU BALASA, LIPSĂ CNP	A1
B64	Intabulare, drept de PROPRIETATE, dobandit prin Hotarare Judecatoreasca, cota actuala 1800/285313 1) VOLF MARIA, LIPSĂ CNP	A1
Act Administrativ nr. 43/316, din 11/07/1997 emis de CJPSDPAT NEAMȚ;		
B65	Intabulare, drept de PROPRIETATE, dobandit prin Reconstituire, cota actuala 1800/285313 1) MOROȘANU D LEON, LIPSĂ CNP	A1
Act Notarial nr. APV NR.2710, din 20/11/2018 emis de NP DAVID DANIELA;		
B66	Intabulare, drept de PROPRIETATE, dobandit prin lesire Din Indiviziune, cota actuala 1800/285313 1) PASCĂL SIMONA-ELENA	A1
Hotarare Judecatoreasca nr. SC NR.577, din 09/03/1999 emis de JUDECĂTORIA TÂRGU NEAMȚ;		
B67	Intabulare, drept de PROPRIETATE, dobandit prin Hotarare Judecatoreasca, cota actuala 1800/285313 1) HORGA GH VASILE, LIPSĂ CNP	A1
Act Administrativ nr. 43/414, din 12/06/1995 emis de CJPSDPAT NEAMȚ;		
B68	Intabulare, drept de PROPRIETATE, dobandit prin Reconstituire, cota actuala 1800/285313 1) IACOB GH LUCREȚIA, LIPSĂ CNP 2) PLATON GH ELEONORA, LIPSĂ CNP 3) PLATON GH GRIGORE, LIPSĂ CNP 4) CUZA GH ANA, LIPSĂ CNP 5) PLATON GH MARIA, LIPSĂ CNP	A1
Hotarare Judecatoreasca nr. SC NR.73, din 17/01/2005 emis de JUDECĂTORIA TÂRGU NEAMȚ;		
B69	Intabulare, drept de PROPRIETATE, dobandit prin Hotarare Judecatoreasca, cota actuala 1800/285313 1) PLATON V MIHAI, LIPSĂ CNP	A1
B70	Intabulare, drept de PROPRIETATE, dobandit prin Hotarare Judecatoreasca, cota actuala 1800/285313 1) PLATON I IOAN, LIPSĂ CNP 2) PLATON ZOIȚA, LIPSĂ CNP 3) GRIGORAȘ ANGELICA, LIPSĂ CNP 4) MARCU DANIELA, LIPSĂ CNP 5) PESZEG I ANETA, LIPSĂ CNP	A1
Act Administrativ nr. 43/54, din 20/07/1999 emis de CJPSDPAT NEAMȚ;		
B71	Intabulare, drept de PROPRIETATE, dobandit prin Reconstituire, cota actuala 1800/285313	A1

Inscrieri privitoare la dreptul de proprietate și alte drepturi reale		Referințe
	1) BUTNARIU GR ANA , LIPSĂ CNP	
Act Notarial nr. APV NR.596, din 12/03/1997 emis de BNP DAVID DANIELA;		
B72	Intabulare, drept de PROPRIETATE, dobandit prin lesire Din Indiviziune, cota actuala 2000/285313	A1
	1) IRIMIOAIA GH MIRCEA , LIPSĂ CNP	
B73	Intabulare, drept de PROPRIETATE, dobandit prin lesire Din Indiviziune, cota actuala 3400/285313	A1
	1) POPA GH VERGINIA , LIPSĂ CNP	
Act Administrativ nr. 43/479, din 23/07/2004 emis de CJPSDPAT NEAMȚ;		
B74	Intabulare, drept de PROPRIETATE, dobandit prin Reconstituire, cota actuala 2100/285313	A1
	1) MĂCIUCĂ T MIHAI , LIPSĂ CNP	
Act Administrativ nr. 43/456, din 13/02/1996 emis de CJPSDPAT NEAMȚ;		
B75	Intabulare, drept de PROPRIETATE, dobandit prin Reconstituire, cota actuala 2600/285313	A1
	1) GHERASIM N GHEORGHE , LIPSĂ CNP	
	2) GHERASIM N DUMITRU , LIPSĂ CNP	
	3) AGAVRILOAIE N ELENA , LIPSĂ CNP	
	4) GHERASIM N MIHAI , LIPSĂ CNP	
	5) GHERASIM N VASILE , LIPSĂ CNP	
Act Administrativ nr. 43/16, din 18/06/1996 emis de CJPSDPAT NEAMȚ;		
B76	Intabulare, drept de PROPRIETATE, dobandit prin Reconstituire, cota actuala 2700/285313	A1
	1) ANCUȚA N IOAN , LIPSĂ CNP	
Act Administrativ nr. 69/641, din 11/07/1995 emis de CJPSDPAT NEAMȚ;		
B77	Intabulare, drept de PROPRIETATE, dobandit prin Reconstituire, cota actuala 2700/285313	A1
	1) LUCULESCU I ELEONORA , LIPSĂ CNP	
	2) FLEȘERU I ELENA , LIPSĂ CNP	
	3) ISĂCESCU I TINEL , LIPSĂ CNP	
Act Notarial nr. APV NR.1801, din 21/07/2004 emis de BNP HARALAMBIE TEODORESCU (ÎNCHEIERE DE RECTIFICARE NR.30 DIN 09.08.2012, EMIS DE BNP HARALAMBIE TEODORESCU.);		
B78	Intabulare, drept de PROPRIETATE, dobandit prin lesire Din Indiviziune, cota actuala 2700/285313	A1
	1) PERȚA N AURICA	
Act Administrativ nr. 43/473, din 10/09/2003 emis de CJPSDPAT NEAMȚ;		
B79	Intabulare, drept de PROPRIETATE, dobandit prin Reconstituire, cota actuala 2700/285313	A1
	1) PETRESCU GH CORINA , LIPSĂ CNP	
Hotarare Judecatoreasca nr. SC NR.701, din 08/06/2018 emis de JUDECĂTORIA TÂRGU NEAMȚ;		
B80	Intabulare, drept de PROPRIETATE, dobandit prin Hotarare Judecatoreasca, cota actuala 2700/285313	A1
	1) PODARIU ANICA , LIPSĂ CNP	
Act Notarial nr. APV NR.1979, din 30/10/1997 emis de BNP TEODORESCU HARALAMBIE;		
B81	Intabulare, drept de PROPRIETATE, dobandit prin lesire Din Indiviziune, cota actuala 2700/285313	A1
	1) ROIBU I VASILE , LIPSĂ CNP	
Act Administrativ nr. 43/208, din 10/03/1997 emis de CJPSDPAT NEAMȚ;		
B82	Intabulare, drept de PROPRIETATE, dobandit prin Reconstituire, cota actuala 2700/285313	A1
	1) RUSANU GH GHEORGHE , LIPSĂ CNP	
Act Administrativ nr. 43/193, din 11/04/1997 emis de CJPSDPAT NEAMȚ;		
B83	Intabulare, drept de PROPRIETATE, dobandit prin Reconstituire, cota actuala 2900/285313	A1
	1) RÎPANU D IOAN , LIPSĂ CNP	
Act Notarial nr. CM NR.1634, din 07/10/1992 emis de NOTARIATUL DE STAT JUDEȚEAN NEAMȚ;		
B84	Intabulare, drept de PROPRIETATE, dobandit prin Succesiune, cota actuala 3600/285313	A1
	1) ABICULESEI GH DUMITRU , PROPRIETAR DECEDAT DEFUNCT:Da	
Act Notarial nr. APV NR.37, din 22/11/1995 emis de BNP HARALAMBIE TEODORESCU;		
B85	Intabulare, drept de PROPRIETATE, dobandit prin Conventie, cota actuala 3600/285313	A1
	1) STÎNGU GH MARIA , LIPSĂ CNP	
	2) ANTON GR IOAN , LIPSĂ CNP	

Inscrieri privitoare la dreptul de proprietate și alte drepturi reale		Referințe
Act Notarial nr. CM NR.1142, din 19/08/1992 emis de BNP BALAN DORINA;		
B86	Intabulare, drept de PROPRIETATE, dobandit prin Succesiune, cota actuala 3600/285313 1) ANTON I MARIA 2) ANTON C VASILE	A1
Act Notarial nr. APV NR.202, din 06/02/2002 emis de BNP HARALAMBIE TEODORESCU;		
B87	Intabulare, drept de PROPRIETATE, dobandit prin Iesire Din Indiviziune, cota actuala 3600/285313 1) ASOFRONIEI D CONSTANTIN	A1
Act Notarial nr. APV NR.2361, din 03/09/2004 emis de BNP HARALAMBIE TEODORESCU;		
B88	Intabulare, drept de PROPRIETATE, dobandit prin Iesire Din Indiviziune, cota actuala 3600/285313 1) BĂRBIERU I VASILE	A1
Act Notarial nr. CM NR.26, din 24/02/2017 emis de NP DAVID DANIELA;		
B89	Intabulare, drept de PROPRIETATE, dobandit prin Succesiune, cota actuala 3600/285313 1) GHERASIM DUMITRU	A1
Hotarare Judecatoreasca nr. SC NR.517, din 27/03/2007 emis de JUDECĂTORIA TÂRGU NEAMȚ;		
B90	Intabulare, drept de PROPRIETATE, dobandit prin Hotarare Judecatoreasca, cota actuala 3600/285313 1) GHERASIM A IOAN, PROPRIETAR DECEDAT DEFUNCT:Da	A1
Act Administrativ nr. 43/457, din 31/07/1997 emis de CJPSDPAT NEAMȚ;		
B91	Intabulare, drept de PROPRIETATE, dobandit prin Reconstituire, cota actuala 3600/285313 1) NEGROAIE R IOAN, LIPSĂ CNP 2) GRIGORAȘ M MIHAI, LIPSĂ CNP 3) GRIGORAȘ M GHEORGHE, LIPSĂ CNP 4) GHERASIM M MARIA, LIPSĂ CNP	A1
Act Notarial nr. CM NR.157, din 10/11/2003 emis de BNP DAVID DANIELA;		
B92	Intabulare, drept de PROPRIETATE, dobandit prin Succesiune, cota actuala 3600/285313 1) IACOB GH MARIA, LIPSĂ CNP	A1
Act Administrativ nr. 43/465, din 29/07/1996 emis de CJPSDPAT NEAMȚ;		
B93	Intabulare, drept de PROPRIETATE, dobandit prin Reconstituire, cota actuala 3600/285313 1) IONICĂ I CONSTANTIN, LIPSĂ CNP 2) IONICĂ I ALEXANDRU, LIPSĂ CNP 3) IONICĂ I GHEORGHE, LIPSĂ CNP 4) COZMA I ELENA, LIPSĂ CNP 5) RÎPANU I VICTOR, LIPSĂ CNP	A1
Hotarare Judecatoreasca nr. SC NR.2170, din 14/10/2009 emis de JUDECĂTORIA TÂRGU NEAMȚ;		
B94	Intabulare, drept de PROPRIETATE, dobandit prin Hotarare Judecatoreasca, cota actuala 3600/285313 1) IRIMIOAIA IL AURICA, LIPSĂ CNP	A1
Hotarare Judecatoreasca nr. SC NR.1820, din 08/11/2005 emis de JUDECĂTORIA TÂRGU NEAMȚ;		
B95	Intabulare, drept de PROPRIETATE, dobandit prin Hotarare Judecatoreasca, cota actuala 3600/285313 1) LAZĂR ȘTEFAN, LIPSĂ CNP	A1
Hotarare Judecatoreasca nr. SC NR.431, din 28/03/2000 emis de JUDECĂTORIA TÂRGU NEAMȚ;		
B96	Intabulare, drept de PROPRIETATE, dobandit prin Hotarare Judecatoreasca, cota actuala 3600/285313 1) MIHOLCĂ ION, LIPSĂ CNP	A1
Act Notarial nr. CM NR.234, din 28/11/2007 emis de NP DAVID DANIELA;		
B97	Intabulare, drept de PROPRIETATE, dobandit prin Succesiune, cota actuala 3600/285313 1) MUNTEANU GH MARIA	A1
Act Notarial nr. APV NR.602, din 14/03/2001 emis de BNP DAVID DANIELA;		
B98	Intabulare, drept de PROPRIETATE, dobandit prin Iesire Din Indiviziune, cota actuala 3600/285313 1) POSTOLICĂ CONSTANTIN, LIPSĂ CNP	A1
Act Administrativ nr. 43/113, din 22/11/1996 emis de CJPSDPAT NEAMȚ;		
B99	Intabulare, drept de PROPRIETATE, dobandit prin Reconstituire, cota actuala 3600/285313	A1

Inscrieri privitoare la dreptul de proprietate și alte drepturi reale		Referințe
	1) IACOB N IOAN, LIPSĂ CNP	
Act Administrativ nr. 43/453, din 11/12/1996 emis de CJPSDPAT NEAMȚ;		
B100	Intabulare, drept de PROPRIETATE, dobandit prin Reconstituire, cota actuala 3600/285313	A1
	1) RUSANU GH ADELA, LIPSĂ CNP 2) CHELARU GH AUGURIȚA, LIPSĂ CNP 3) DAMASCHIN GH MARIA, LIPSĂ CNP 4) GAVRIL GH CONSTANTIN, LIPSĂ CNP	
Act Administrativ nr. 43/550, din 18/01/1999 emis de CJPSDPAT NEAMȚ;		
B101	Intabulare, drept de PROPRIETATE, dobandit prin Reconstituire, cota actuala 3600/285313	A1
	1) RÎPANU I MARIA, LIPSĂ CNP 2) STÎNGU I NECULAI, LIPSĂ CNP 3) STÎNGU I MIHAI, LIPSĂ CNP 4) STÎNGU I IOAN, LIPSĂ CNP 5) IACOB I AURELIA, LIPSĂ CNP 6) STÎNGU I GHEORGHE, LIPSĂ CNP 7) STÎNGU I CONSTANTIN, LIPSĂ CNP	
Act Administrativ nr. 43/223, din 30/11/1995 emis de CJPSDPAT NEAMȚ;		
B102	Intabulare, drept de PROPRIETATE, dobandit prin Reconstituire, cota actuala 3600/285313	A1
	1) STÎNGU C*I GHEORGHE, LIPSĂ CNP	
Act Administrativ nr. 70/1104, din 01/08/1995 emis de CJPSDPAT NEAMȚ;		
B103	Intabulare, drept de PROPRIETATE, dobandit prin Reconstituire, cota actuala 3600/285313	A1
	1) TĂNĂSELEA V NISTOR, LIPSĂ CNP 2) MIHAILĂ ANICA, LIPSĂ CNP	
Hotarare Judecatoreasca nr. SC NR.191/2018, din 28/02/2018 emis de JUDECĂTORIA TÂRGU NEAMȚ;		
B104	Intabulare, drept de PROPRIETATE, dobandit prin Hotarare Judecatoreasca, cota actuala 4300/285313	A1
	1) GHERASIM MARIANA	
B105	Intabulare, drept de PROPRIETATE, dobandit prin Hotarare Judecatoreasca, cota actuala 4300/285313	A1
	1) IACOB FLORICA	
Act Administrativ nr. 43/389, din 31/03/1998 emis de CJPSDPAT NEAMȚ;		
B106	Intabulare, drept de PROPRIETATE, dobandit prin Reconstituire, cota actuala 4500/285313	A1
	1) GHERASIM L VICTORIA, LIPSĂ CNP 2) ANCUȚA L VICTOR, LIPSĂ CNP 3) ANCUȚA L GHEORGHE, LIPSĂ CNP 4) ANCUȚA L MARIA, LIPSĂ CNP	
Act Notarial nr. APV NR.3891, din 04/07/2019 emis de BIN TEODORESCU MIHAELA;		
B107	Intabulare, drept de PROPRIETATE, dobandit prin Iesire Din Individziune, cota actuala 4500/285313	A1
	1) MANOLACHE ELENA	
Act Administrativ nr. 43/448, din 08/11/2000 emis de CJPSDPAT NEAMȚ;		
B108	Intabulare, drept de PROPRIETATE, dobandit prin Reconstituire, cota actuala 4500/285313	A1
	1) MARIAN V MARIA, LIPSĂ CNP 2) MANOLACHE V ANICA, LIPSĂ CNP 3) GRUMAZESCU V GHEORGHE, LIPSĂ CNP 4) PEIU V ECATERINA, LIPSĂ CNP 5) GRUMAZESCU V MIHAI, LIPSĂ CNP 6) GRUMAZESCU V IOAN, LIPSĂ CNP	
Act Notarial nr. APV NR.1465, din 04/07/2002 emis de BNP DAVID DANIELA;		
B109	Intabulare, drept de PROPRIETATE, dobandit prin Iesire Din Individziune, cota actuala 4500/285313	A1
	1) OSTAHIE V CONSTANTIN 2) OSTAHIE V VASILE	
Act Notarial nr. APV NR.785, din 09/11/2021 emis de BNP CASAPU LIVIU-ALEXANDRU;		
B110	Intabulare, drept de PROPRIETATE, dobandit prin Iesire Din Individziune, cota actuala 4500/285313	A1
	1) POSTOLICĂ V CONSTANTIN-VLĂDUȚ	

Inscrieri privitoare la dreptul de proprietate și alte drepturi reale		Referințe
Act Administrativ nr. 43/893, din 01/08/1997 emis de CJPSDPAT NEAMȚ;		
B111	Intabulare, drept de PROPRIETATE, dobandit prin Reconstituire, cota actuala 4500/285313 1) ȘERPE C IOAN, LIPSĂ CNP	A1
Act Notarial nr. APV NR.586, din 06/04/1998 emis de NP HARALAMBIE TEODORESCU;		
B112	Intabulare, drept de PROPRIETATE, dobandit prin Iesire Din Indiviziune, cota actuala 1767/285313 1) GRUMĂZESCU MIHAI, LIPSĂ CNP	A1
B113	Intabulare, drept de PROPRIETATE, dobandit prin Iesire Din Indiviziune, cota actuala 3533/285313 1) ANCUȚA C IOAN	A1
Hotarare Judecatoreasca nr. SC NR.1179, din 05/06/2006 emis de JUDECĂTORIA TÂRGU NEAMȚ;		
B114	Intabulare, drept de PROPRIETATE, dobandit prin Hotarare Judecatoreasca, cota actuala 5370/285313 1) GHERGHESCU V ANA, LIPSĂ CNP	A1
Act Notarial nr. CD NR.171, din 02/02/1998 emis de BNP DAVID DANIELA;		
B115	Intabulare, drept de PROPRIETATE, dobandit prin Conventie, cota actuala 5400/285313 1) AZAMFIREI I PETRU, LIPSĂ CNP	A1
Hotarare Judecatoreasca nr. SC NR.375, din 23/03/2022 emis de JUDECĂTORIA TÂRGU NEAMȚ;		
B116	Intabulare, drept de PROPRIETATE, dobandit prin Hotarare Judecatoreasca, cota actuala 5400/285313 1) GHERASIM D ANICA	A1
Act Administrativ nr. 43/449, din 28/06/1996 emis de CJPSDPAT NEAMȚ;		
B117	Intabulare, drept de PROPRIETATE, dobandit prin Reconstituire, cota actuala 5400/285313 1) GRUMĂZESCU D MATEI, LIPSĂ CNP 2) GRUMĂZESCU D MIHAI, LIPSĂ CNP 3) GRUMĂZESCU D IOAN, LIPSĂ CNP 4) HANGANU D ANA, LIPSĂ CNP 5) GRUMĂZESCU D GHEORGHE, LIPSĂ CNP 6) GRUMĂZESCU V VASILE, LIPSĂ CNP 7) CĂLUGĂRU D CORINA, LIPSĂ CNP 8) ANTON D MARIA, LIPSĂ CNP 9) RÎPANU D CIPRIAN, LIPSĂ CNP 10) STROI D VALERICA, LIPSĂ CNP	A1
Hotarare Judecatoreasca nr. SC NR.1/2024, din 04/01/2024 emis de JUDECĂTORIA TÂRGU NEAMȚ;		
B118	Intabulare, drept de PROPRIETATE, dobandit prin Hotarare Judecatoreasca, cota actuala 5400/285313 1) HAPĂU I VERONICA	A1
Act Administrativ nr. 43/580, din 29/11/1993 emis de CJPSDPAT NEAMȚ;		
B119	Intabulare, drept de PROPRIETATE, dobandit prin Reconstituire, cota actuala 7200/285313 1) PRECUPANU D VASILE, LIPSĂ CNP	A1
Act Administrativ nr. 43/561, din 03/04/2001 emis de CJPSDPAT NEAMȚ;		
B120	Intabulare, drept de PROPRIETATE, dobandit prin Reconstituire, cota actuala 3600/285313 1) TATARU GH NECULAI, LIPSĂ CNP 2) TATARU GH GHEORGHE, LIPSĂ CNP 3) TATARU A CONSTANTIN, LIPSĂ CNP 4) TATARU T ANICA, LIPSĂ CNP 5) TATARU I VERONA, LIPSĂ CNP 6) TATARU ȘT ANA, LIPSĂ CNP 7) TATARU GH IOAN, LIPSĂ CNP 8) MOVILĂ GH CORINA, LIPSĂ CNP	A1
Act Notarial nr. CM NR.66, din 09/07/2009 emis de NP DAVID DANIELA;		
B121	Intabulare, drept de PROPRIETATE, dobandit prin Iesire Din Indiviziune, cota actuala 4700/285313 1) GRUMĂZESCU V CONSTANTIN	A1
Act Administrativ nr. 43/77, din 15/01/1996 emis de CJPSDPAT NEAMȚ;		
B122	Intabulare, drept de PROPRIETATE, dobandit prin Reconstituire, cota actuala 1800/285313 1) GRIGORAȘ D CONSTANTIN, LIPSĂ CNP	A1

Inscrieri privitoare la dreptul de proprietate și alte drepturi reale	Referințe
C. Partea III. SARCINI .	
Inscrieri privind dezmembramintele dreptului de proprietate, drepturi reale de garanție și sarcini	Referințe
NU SUNT	

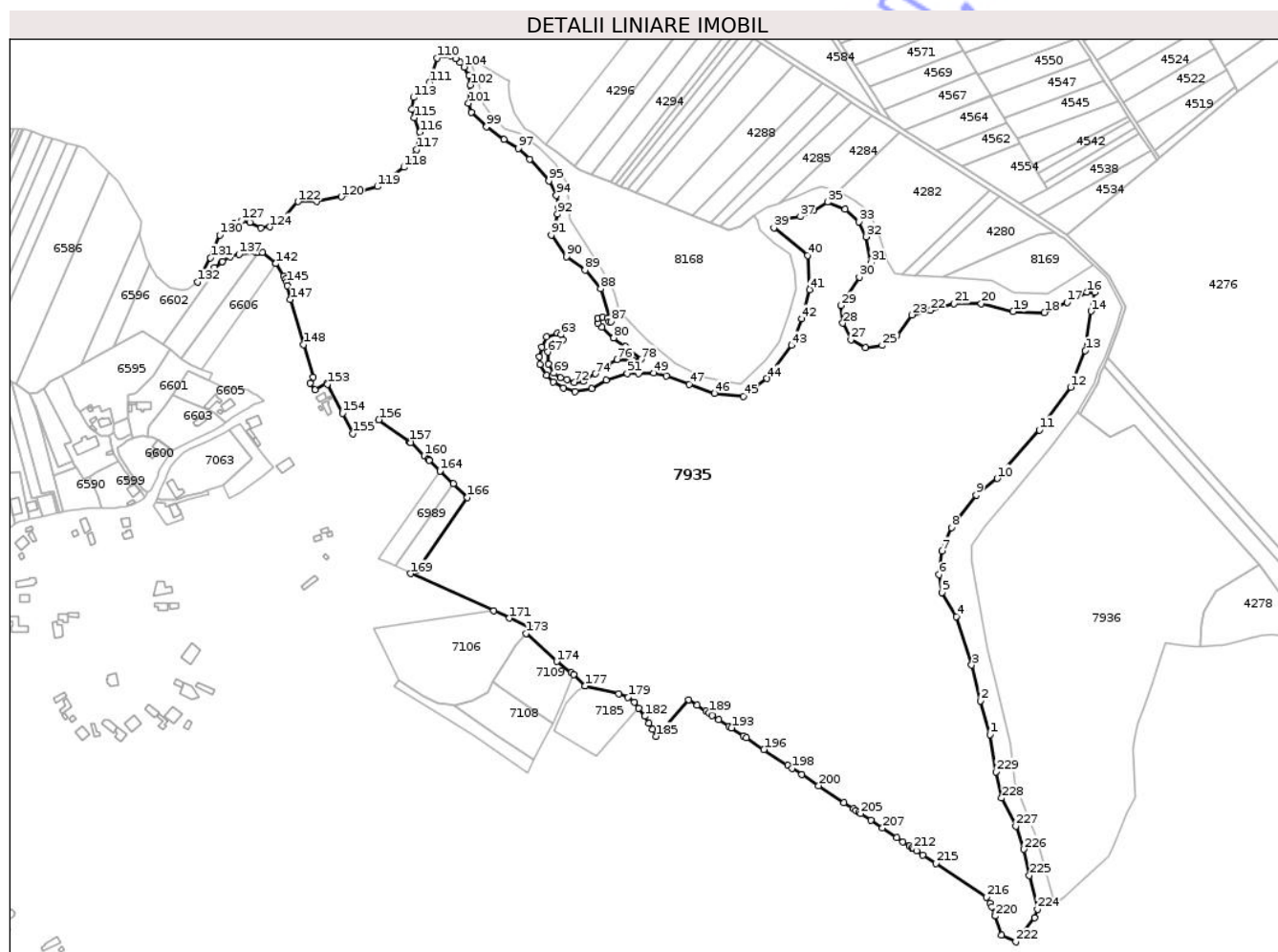
Neutilizabil în Circuitul Civil

Anexa Nr. 1 La Partea I

Teren

Nr cadastral	Suprafața (mp)*	Observații / Referințe
	285.313	PARTE DIN TP 43/508. DIFERENȚA DE SUPRAFAȚĂ SE REGĂSEȘTE LA ID 7933, S 55. PARTE DIN TP 43/487. DIFERENȚA DE SUPRAFAȚĂ SE REGĂSEȘTE LA ID 7925, S 19 ȘI ID 7927, S 20.

* Suprafața este determinată în planul de proiecție Stereo 70.



Date referitoare la teren

Crt	Categorie folosință	Intravilan	Suprafața (mp)	Tarla	Parcelă	Nr. topo	Observații / Referințe
1	pasune	NU	500	21	261	-	NR. TOPO CORECT TARLA 35, 41, 43, PARCELA 300, 344, 298, 291, 292, H.R 69, 293, 292, 381, 379
2	pasune	NU	1.800	41	343	-	NR. TOPO CORECT TARLA 35, 41, 43, PARCELA 300, 344, 298, 291, 292, H.R 69, 293, 292, 381, 379
3	pasune	NU	2.500	41	343	-	NR. TOPO CORECT TARLA 35, 41, 43, PARCELA 300, 344, 298, 291, 292, H.R 69, 293, 292, 381, 379
4	pasune	NU	3.600	43	345	-	NR. TOPO CORECT TARLA 35, 41, 43, PARCELA 300, 344, 298, 291, 292, H.R 69, 293, 292, 381, 379
5	pasune	NU	600	41	343	-	NR. TOPO CORECT TARLA 35, 41, 43, PARCELA 300, 344, 298, 291, 292, H.R 69, 293, 292, 381, 379
6	pasune	NU	7.200	41	343	-	NR. TOPO CORECT TARLA 35, 41, 43, PARCELA 300, 344, 298, 291, 292, H.R 69, 293, 292, 381, 379
7	pasune	NU	600	43	345	-	NR. TOPO CORECT TARLA 35, 41, 43, PARCELA 300, 344, 298, 291, 292, H.R 69, 293, 292, 381, 379
8	pasune	NU	4.500	41	343	-	NR. TOPO CORECT TARLA 35, 41, 43, PARCELA 300, 344, 298, 291, 292, H.R 69, 293, 292, 381, 379
9	pasune	NU	800	41	343	-	NR. TOPO CORECT TARLA 35, 41, 43, PARCELA 300, 344, 298, 291, 292, H.R 69, 293, 292, 381, 379

Crt	Categorie folosință	Intravilan	Suprafața (mp)	Tarla	Parcelă	Nr. topo	Observații / Referințe
10	pasune	NU	5.400	41	343	-	NR. TOPO CORECT TARLA 35, 41, 43, PARCELA 300, 344, 298, 291, 292, H.R 69, 293, 292, 381, 379
11	pasune	NU	900	41	343	-	NR. TOPO CORECT TARLA 35, 41, 43, PARCELA 300, 344, 298, 291, 292, H.R 69, 293, 292, 381, 379
12	pasune	NU	3.600	41	341	-	NR. TOPO CORECT TARLA 35, 41, 43, PARCELA 300, 344, 298, 291, 292, H.R 69, 293, 292, 381, 379
13	pasune	NU	900	41	343	-	NR. TOPO CORECT TARLA 35, 41, 43, PARCELA 300, 344, 298, 291, 292, H.R 69, 293, 292, 381, 379
14	pasune	NU	3.600	41	341	-	NR. TOPO CORECT TARLA 35, 41, 43, PARCELA 300, 344, 298, 291, 292, H.R 69, 293, 292, 381, 379
15	pasune	NU	2.400	41	343	-	NR. TOPO CORECT TARLA 35, 41, 43, PARCELA 300, 344, 298, 291, 292, H.R 69, 293, 292, 381, 379
16	pasune	NU	5.400	41	343	-	NR. TOPO CORECT TARLA 35, 41, 43, PARCELA 300, 344, 298, 291, 292, H.R 69, 293, 292, 381, 379
17	pasune	NU	1.443	41	343	-	NR. TOPO CORECT TARLA 35, 41, 43, PARCELA 300, 344, 298, 291, 292, H.R 69, 293, 292, 381, 379
18	pasune	NU	3.500	41	343	-	NR. TOPO CORECT TARLA 35, 41, 43, PARCELA 300, 344, 298, 291, 292, H.R 69, 293, 292, 381, 379
19	pasune	NU	2.500	41	343	-	NR. TOPO CORECT TARLA 35, 41, 43, PARCELA 300, 344, 298, 291, 292, H.R 69, 293, 292, 381, 379
20	pasune	NU	1.500	43	345	-	NR. TOPO CORECT TARLA 35, 41, 43, PARCELA 300, 344, 298, 291, 292, H.R 69, 293, 292, 381, 379
21	pasune	NU	1.600	41	343	-	NR. TOPO CORECT TARLA 35, 41, 43, PARCELA 300, 344, 298, 291, 292, H.R 69, 293, 292, 381, 379
22	pasune	NU	1.800	41	343	-	NR. TOPO CORECT TARLA 35, 41, 43, PARCELA 300, 344, 298, 291, 292, H.R 69, 293, 292, 381, 379
23	pasune	NU	1.800	41	341	-	NR. TOPO CORECT TARLA 35, 41, 43, PARCELA 300, 344, 298, 291, 292, H.R 69, 293, 292, 381, 379
24	pasune	NU	3.600	41	343	-	NR. TOPO CORECT TARLA 35, 41, 43, PARCELA 300, 344, 298, 291, 292, H.R 69, 293, 292, 381, 379
25	pasune	NU	1.800	41	343	-	NR. TOPO CORECT TARLA 35, 41, 43, PARCELA 300, 344, 298, 291, 292, H.R 69, 293, 292, 381, 379
26	pasune	NU	1.800	41	343	-	NR. TOPO CORECT TARLA 35, 41, 43, PARCELA 300, 344, 298, 291, 292, H.R 69, 293, 292, 381, 379
27	pasune	NU	5.400	41	343	-	NR. TOPO CORECT TARLA 35, 41, 43, PARCELA 300, 344, 298, 291, 292, H.R 69, 293, 292, 381, 379
28	pasune	NU	3.600	41	431	-	NR. TOPO CORECT TARLA 35, 41, 43, PARCELA 300, 344, 298, 291, 292, H.R 69, 293, 292, 381, 379
29	pasune	NU	1.800	41	434	-	NR. TOPO CORECT TARLA 35, 41, 43, PARCELA 300, 344, 298, 291, 292, H.R 69, 293, 292, 381, 379
30	pasune	NU	1.800	41	343	-	NR. TOPO CORECT TARLA 35, 41, 43, PARCELA 300, 344, 298, 291, 292, H.R 69, 293, 292, 381, 379
31	pasune	NU	1.800	41	343	-	NR. TOPO CORECT TARLA 35, 41, 43, PARCELA 300, 344, 298, 291, 292, H.R 69, 293, 292, 381, 379
32	pasune	NU	3.600	41	343	-	NR. TOPO CORECT TARLA 35, 41, 43, PARCELA 300, 344, 298, 291, 292, H.R 69, 293, 292, 381, 379
33	pasune	NU	1.800	41	343	-	NR. TOPO CORECT TARLA 35, 41, 43, PARCELA 300, 344, 298, 291, 292, H.R 69, 293, 292, 381, 379
34	pasune	NU	1.800	41	343	-	NR. TOPO CORECT TARLA 35, 41, 43, PARCELA 300, 344, 298, 291, 292, H.R 69, 293, 292, 381, 379
35	pasune	NU	1.800	41	343	-	NR. TOPO CORECT TARLA 35, 41, 43, PARCELA 300, 344, 298, 291, 292, H.R 69, 293, 292, 381, 379

Crt	Categorie folosință	Intravilan	Suprafața (mp)	Tarla	Parcelă	Nr. topo	Observații / Referințe
36	pasune	NU	1.800	41	343	-	NR. TOPO CORECT TARLA 35, 41, 43, PARCELA 300, 344, 298, 291, 292, H.R 69, 293, 292, 381, 379
37	pasune	NU	3.600	41	343	-	NR. TOPO CORECT TARLA 35, 41, 43, PARCELA 300, 344, 298, 291, 292, H.R 69, 293, 292, 381, 379
38	pasune	NU	1.800	43	345	-	NR. TOPO CORECT TARLA 35, 41, 43, PARCELA 300, 344, 298, 291, 292, H.R 69, 293, 292, 381, 379
39	pasune	NU	5.400	41	343	-	NR. TOPO CORECT TARLA 35, 41, 43, PARCELA 300, 344, 298, 291, 292, H.R 69, 293, 292, 381, 379
40	pasune	NU	2.100	41	343	-	NR. TOPO CORECT TARLA 35, 41, 43, PARCELA 300, 344, 298, 291, 292, H.R 69, 293, 292, 381, 379
41	pasune	NU	2.600	41	343	-	NR. TOPO CORECT TARLA 35, 41, 43, PARCELA 300, 344, 298, 291, 292, H.R 69, 293, 292, 381, 379
42	pasune	NU	2.700	41	343	-	NR. TOPO CORECT TARLA 35, 41, 43, PARCELA 300, 344, 298, 291, 292, H.R 69, 293, 292, 381, 379
43	pasune	NU	2.700	41	343	-	NR. TOPO CORECT TARLA 35, 41, 43, PARCELA 300, 344, 298, 291, 292, H.R 69, 293, 292, 381, 379
44	pasune	NU	2.700	41	343	-	NR. TOPO CORECT TARLA 35, 41, 43, PARCELA 300, 344, 298, 291, 292, H.R 69, 293, 292, 381, 379
45	pasune	NU	2.700	41	343	-	NR. TOPO CORECT TARLA 35, 41, 43, PARCELA 300, 344, 298, 291, 292, H.R 69, 293, 292, 381, 379
46	pasune	NU	2.700	41	343	-	NR. TOPO CORECT TARLA 35, 41, 43, PARCELA 300, 344, 298, 291, 292, H.R 69, 293, 292, 381, 379
47	pasune	NU	2.700	41	343	-	NR. TOPO CORECT TARLA 35, 41, 43, PARCELA 300, 344, 298, 291, 292, H.R 69, 293, 292, 381, 379
48	pasune	NU	2.700	41	343	-	NR. TOPO CORECT TARLA 35, 41, 43, PARCELA 300, 344, 298, 291, 292, H.R 69, 293, 292, 381, 379
49	pasune	NU	2.900	43	341	-	NR. TOPO CORECT TARLA 35, 41, 43, PARCELA 300, 344, 298, 291, 292, H.R 69, 293, 292, 381, 379
50	pasune	NU	3.600	41	343	-	NR. TOPO CORECT TARLA 35, 41, 43, PARCELA 300, 344, 298, 291, 292, H.R 69, 293, 292, 381, 379
51	pasune	NU	3.600	41	341	-	NR. TOPO CORECT TARLA 35, 41, 43, PARCELA 300, 344, 298, 291, 292, H.R 69, 293, 292, 381, 379
52	pasune	NU	3.600	41	343	-	NR. TOPO CORECT TARLA 35, 41, 43, PARCELA 300, 344, 298, 291, 292, H.R 69, 293, 292, 381, 379
53	pasune	NU	3.600	41	343	-	NR. TOPO CORECT TARLA 35, 41, 43, PARCELA 300, 344, 298, 291, 292, H.R 69, 293, 292, 381, 379
54	pasune	NU	3.600	41	343	-	NR. TOPO CORECT TARLA 35, 41, 43, PARCELA 300, 344, 298, 291, 292, H.R 69, 293, 292, 381, 379
55	pasune	NU	3.600	41	843	-	NR. TOPO CORECT TARLA 35, 41, 43, PARCELA 300, 344, 298, 291, 292, H.R 69, 293, 292, 381, 379
56	pasune	NU	3.600	41	343	-	NR. TOPO CORECT TARLA 35, 41, 43, PARCELA 300, 344, 298, 291, 292, H.R 69, 293, 292, 381, 379
57	pasune	NU	3.600	41	343	-	NR. TOPO CORECT TARLA 35, 41, 43, PARCELA 300, 344, 298, 291, 292, H.R 69, 293, 292, 381, 379
58	pasune	NU	3.600	41	343	-	NR. TOPO CORECT TARLA 35, 41, 43, PARCELA 300, 344, 298, 291, 292, H.R 69, 293, 292, 381, 379
59	pasune	NU	3.600	41	343	-	NR. TOPO CORECT TARLA 35, 41, 43, PARCELA 300, 344, 298, 291, 292, H.R 69, 293, 292, 381, 379
60	pasune	NU	3.600	41	343	-	NR. TOPO CORECT TARLA 35, 41, 43, PARCELA 300, 344, 298, 291, 292, H.R 69, 293, 292, 381, 379
61	pasune	NU	3.600	41	343	-	NR. TOPO CORECT TARLA 35, 41, 43, PARCELA 300, 344, 298, 291, 292, H.R 69, 293, 292, 381, 379

Crt	Categorie folosință	Intravilan	Suprafața (mp)	Tarla	Parcelă	Nr. topo	Observații / Referințe
62	pasune	NU	3.600	41	343	-	NR. TOPO CORECT TARLA 35, 41, 43, PARCELA 300, 344, 298, 291, 292, H.R 69, 293, 292, 381, 379
63	pasune	NU	3.600	41	341	-	NR. TOPO CORECT TARLA 35, 41, 43, PARCELA 300, 344, 298, 291, 292, H.R 69, 293, 292, 381, 379
64	pasune	NU	3.600	41	343	-	NR. TOPO CORECT TARLA 35, 41, 43, PARCELA 300, 344, 298, 291, 292, H.R 69, 293, 292, 381, 379
65	pasune	NU	3.600	43	341	-	NR. TOPO CORECT TARLA 35, 41, 43, PARCELA 300, 344, 298, 291, 292, H.R 69, 293, 292, 381, 379
66	pasune	NU	3.600	41	343	-	NR. TOPO CORECT TARLA 35, 41, 43, PARCELA 300, 344, 298, 291, 292, H.R 69, 293, 292, 381, 379
67	pasune	NU	3.600	41	343	-	NR. TOPO CORECT TARLA 35, 41, 43, PARCELA 300, 344, 298, 291, 292, H.R 69, 293, 292, 381, 379
68	pasune	NU	3.600	41	343	-	NR. TOPO CORECT TARLA 35, 41, 43, PARCELA 300, 344, 298, 291, 292, H.R 69, 293, 292, 381, 379
69	pasune	NU	3.600	41	343/12	-	NR. TOPO CORECT TARLA 35, 41, 43, PARCELA 300, 344, 298, 291, 292, H.R 69, 293, 292, 381, 379
70	pasune	NU	8.600	41	343	-	NR. TOPO CORECT TARLA 35, 41, 43, PARCELA 300, 344, 298, 291, 292, H.R 69, 293, 292, 381, 379
71	pasune	NU	4.500	41	343	-	NR. TOPO CORECT TARLA 35, 41, 43, PARCELA 300, 344, 298, 291, 292, H.R 69, 293, 292, 381, 379
72	pasune	NU	4.500	41	343	-	NR. TOPO CORECT TARLA 35, 41, 43, PARCELA 300, 344, 298, 291, 292, H.R 69, 293, 292, 381, 379
73	pasune	NU	4.500	41	343	-	NR. TOPO CORECT TARLA 35, 41, 43, PARCELA 300, 344, 298, 291, 292, H.R 69, 293, 292, 381, 379
74	pasune	NU	4.500	41	343	-	NR. TOPO CORECT TARLA 35, 41, 43, PARCELA 300, 344, 298, 291, 292, H.R 69, 293, 292, 381, 379
75	pasune	NU	4.500	41	345	-	NR. TOPO CORECT TARLA 35, 41, 43, PARCELA 300, 344, 298, 291, 292, H.R 69, 293, 292, 381, 379
76	pasune	NU	4.500	41	343	-	NR. TOPO CORECT TARLA 35, 41, 43, PARCELA 300, 344, 298, 291, 292, H.R 69, 293, 292, 381, 379
77	pasune	NU	5.300	41	343	-	NR. TOPO CORECT TARLA 35, 41, 43, PARCELA 300, 344, 298, 291, 292, H.R 69, 293, 292, 381, 379
78	pasune	NU	5.370	41	343	-	NR. TOPO CORECT TARLA 35, 41, 43, PARCELA 300, 344, 298, 291, 292, H.R 69, 293, 292, 381, 379
79	pasune	NU	5.400	41	343/1	-	NR. TOPO CORECT TARLA 35, 41, 43, PARCELA 300, 344, 298, 291, 292, H.R 69, 293, 292, 381, 379
80	pasune	NU	5.400	41	343	-	NR. TOPO CORECT TARLA 35, 41, 43, PARCELA 300, 344, 298, 291, 292, H.R 69, 293, 292, 381, 379
81	pasune	NU	5.400	41	343	-	NR. TOPO CORECT TARLA 35, 41, 43, PARCELA 300, 344, 298, 291, 292, H.R 69, 293, 292, 381, 379
82	pasune	NU	5.400	41	343	-	NR. TOPO CORECT TARLA 35, 41, 43, PARCELA 300, 344, 298, 291, 292, H.R 69, 293, 292, 381, 379
83	pasune	NU	7.200	41	343	-	NR. TOPO CORECT TARLA 35, 41, 43, PARCELA 300, 344, 298, 291, 292, H.R 69, 293, 292, 381, 379
84	pasune	NU	3.600	41	343	-	NR. TOPO CORECT TARLA 35, 41, 43, PARCELA 300, 344, 298, 291, 292, H.R 69, 293, 292, 381, 379
85	pasune	NU	4.700	41	343	-	NR. TOPO CORECT TARLA 35, 41, 43, PARCELA 300, 344, 298, 291, 292, H.R 69, 293, 292, 381, 379
86	pasune	NU	1.800	41	343	-	NR. TOPO CORECT TARLA 35, 41, 43, PARCELA 300, 344, 298, 291, 292, H.R 69, 293, 292, 381, 379

Lungime Segmente

1) Valorile lungimilor segmentelor sunt obținute din proiecție în plan.

Punct început	X / Y	Punct sfârșit	X / Y	Lungime segment	Punct început	X / Y	Punct sfârșit	X / Y	Lungime segment	Punct început	X / Y	Punct sfârșit	X / Y	Lungime segment
1	621.422,859 629.823,713	2	621.413,387 629.856,688	34.309	2	621.413,387 629.856,688	3	621.405,015 629.891,805	36.101	3	621.405,015 629.891,805	4	621.389,859 629.939,436	49.984
4	621.389,859 629.939,436	5	621.375,99 629.962,821	27.189	5	621.375,99 629.962,821	6	621.373,186 629.980,413	17.815	6	621.373,186 629.980,413	7	621.375,99 630.003,455	23.212
7	621.375,99 630.003,455	8	621.385,035 630.026,576	24.827	8	621.385,035 630.026,576	9	621.409,352 630.058,387	40.041	9	621.409,352 630.058,387	10	621.430,071 630.074,734	26.392
10	621.430,071 630.074,734	11	621.471,366 630.122,27	62.968	11	621.471,366 630.122,27	12	621.502,067 630.164,07	51.863	12	621.502,067 630.164,07	13	621.516,239 630.199,938	38.566
13	621.516,239 630.199,938	14	621.522,003 630.238,548	39.038	14	621.522,003 630.238,548	15	621.525,43 630.256,919	18.688	15	621.525,43 630.256,919	16	621.517,797 630.257,386	7.648
16	621.517,797 630.257,386	17	621.498,467 630.247,368	21.772	17	621.498,467 630.247,368	18	621.476,237 630.237,348	24.384	18	621.476,237 630.237,348	19	621.445,488 630.238,225	30.762
19	621.445,488 630.238,225	20	621.414,412 630.246,01	32.036	20	621.414,412 630.246,01	21	621.387,657 630.245,999	26.755	21	621.387,657 630.245,999	22	621.364,739 630.239,33	23.869
22	621.364,739 630.239,33	23	621.346,581 630.234,839	18.705	23	621.346,581 630.234,839	24	621.331,938 630.214,6	24.981	24	621.331,938 630.214,6	25	621.317,294 630.204,947	17.539
25	621.317,294 630.204,947	26	621.300,937 630.202,923	16.482	26	621.300,937 630.202,923	27	621.286,76 630.210,708	16.173	27	621.286,76 630.210,708	28	621.278,66 630.226,899	18.105
28	621.278,66 630.226,899	29	621.276,946 630.244,18	17.366	29	621.276,946 630.244,18	30	621.295,017 630.271,892	33.083	30	621.295,017 630.271,892	31	621.306,372 630.286,143	18.221
31	621.306,372 630.286,143	32	621.301,386 630.311,52	25.862	32	621.301,386 630.311,52	33	621.294,688 630.326,31	16.236	33	621.294,688 630.326,31	34	621.280,667 630.338,453	18.548
34	621.280,667 630.338,453	35	621.263,999 630.345,615	18.142	35	621.263,999 630.345,615	36	621.250,446 630.337,519	15.787	36	621.250,446 630.337,519	37	621.237,048 630.331,447	14.709
37	621.237,048 630.331,447	38	621.217,854 630.328,28	19.454	38	621.217,854 630.328,28	39	621.211,344 630.320,394	10.226	39	621.211,344 630.320,394	40	621.244,232 630.293,246	42.645
40	621.244,232 630.293,246	41	621.246,101 630.259,773	33.525	41	621.246,101 630.259,773	42	621.238,454 630.231,346	29.438	42	621.238,454 630.231,346	43	621.228,59 630.204,932	28.195
43	621.228,59 630.204,932	44	621.204,476 630.172,542	40.381	44	621.204,476 630.172,542	45	621.181,295 630.155,263	28.913	45	621.181,295 630.155,263	46	621.152,968 630.158,149	28.473
46	621.152,968 630.158,149	47	621.128,366 630.166,874	26.104	47	621.128,366 630.166,874	48	621.105,93 630.175,111	23.9	48	621.105,93 630.175,111	49	621.093,658 630.177,82	12.567
49	621.093,658 630.177,82	50	621.079,018 630.177,466	14.645	50	621.079,018 630.177,466	51	621.067,588 630.177,466	11.43	51	621.067,588 630.177,466	52	621.046,85 630.171,194	21.666
52	621.046,85 630.171,194	53	621.032,621 630.162,655	16.594	53	621.032,621 630.162,655	54	621.016,478 630.160,102	16.344	54	621.016,478 630.160,102	55	621.004,954 630.163,141	11.918
55	621.004,954 630.163,141	56	620.995,195 630.169,316	11.548	56	620.995,195 630.169,316	57	620.988,28 630.175,785	9.469	57	620.988,28 630.175,785	58	620.981,918 630.186,515	12.475
58	620.981,918 630.186,515	59	620.981,544 630.193,906	7.4	59	620.981,544 630.193,906	60	620.983,58 630.203,451	9.76	60	620.983,58 630.203,451	61	620.988,295 630.213,28	10.901
61	620.988,295 630.213,28	62	620.999,132 630.216,828	11.404	62	620.999,132 630.216,828	63	621.002,591 630.215,696	3.64	63	621.002,591 630.215,696	64	621.004,308 630.210,241	5.719
64	621.004,308 630.210,241	65	621.000,634 630.208,038	4.284	65	621.000,634 630.208,038	66	620.993,195 630.206,386	7.62	66	620.993,195 630.206,386	67	620.989,859 630.198,564	8.503
67	620.989,859 630.198,564	68	620.990,25 630.186,89	11.681	68	620.990,25 630.186,89	69	620.995,839 630.177,906	10.581	69	620.995,839 630.177,906	70	621.001,853 630.173,302	7.574
70	621.001,853 630.173,302	71	621.008,491 630.171,35	6.919	71	621.008,491 630.171,35	72	621.015,91 630.168,775	7.854	72	621.015,91 630.168,775	73	621.024,267 630.169,945	8.438
73	621.024,267 630.169,945	74	621.036,304 630.177,227	14.068	74	621.036,304 630.177,227	75	621.048,282 630.186,391	15.082	75	621.048,282 630.186,391	76	621.057,781 630.191,354	10.717
76	621.057,781 630.191,354	77	621.073,317 630.190,656	15.552	77	621.073,317 630.190,656	78	621.080,964 630.191,473	7.69	78	621.080,964 630.191,473	79	621.066,04 630.203,791	19.35
79	621.066,04 630.203,791	80	621.054,23 630.212,348	14.584	80	621.054,23 630.212,348	81	621.043,043 630.223,088	15.508	81	621.043,043 630.223,088	82	621.038,796 630.226,78	5.628
82	621.038,796 630.226,78	83	621.038,922 630.231,691	4.912	83	621.038,922 630.231,691	84	621.043,589 630.232,995	4.846	84	621.043,589 630.232,995	85	621.048,013 630.231,79	4.585
85	621.048,013 630.231,79	86	621.049,821 630.228,1	4.109	86	621.049,821 630.228,1	87	621.051,353 630.228,382	1.558	87	621.051,353 630.228,382	88	621.041,387 630.260,676	33.797
88	621.041,387 630.260,676	89	621.026,288 630.278,857	23.633	89	621.026,288 630.278,857	90	621.008,066 630.292,192	22.581	90	621.008,066 630.292,192	91	620.993,027 630.313,319	25.933
91	620.993,027 630.313,319	92	620.999,086 630.333,756	21.317	92	620.999,086 630.333,756	93	621.000,244 630.340,237	6.583	93	621.000,244 630.340,237	94	620.998,082 630.352,04	12.0
94	620.998,082 630.352,04	95	620.990,666 630.366,344	16.113	95	620.990,666 630.366,344	96	620.972,05 630.387,66	28.301	96	620.972,05 630.387,66	97	620.960,702 630.398,075	15.403

Punct început	X / Y	Punct sfârșit	X / Y	Lungime segment	Punct început	X / Y	Punct sfârșit	X / Y	Lungime segment	Punct început	X / Y	Punct sfârșit	X / Y	Lungime segment
97	620.960,702 630.398,075	98	620.946,874 630.406,664	16.279	98	620.946,874 630.406,664	99	620.929,553 630.419,193	21.377	99	620.929,553 630.419,193	100	620.914,729 630.433,632	20.694
100	620.914,729 630.433,632	101	620.912,104 630.442,35	9.104	101	620.912,104 630.442,35	102	620.913,861 630.460,101	17.838	102	620.913,861 630.460,101	103	620.912,51 630.469,355	9.352
103	620.912,51 630.469,355	104	620.907,729 630.477,912	9.802	104	620.907,729 630.477,912	105	620.903,658 630.482,494	6.129	105	620.903,658 630.482,494	106	620.899,244 630.486,152	5.733
106	620.899,244 630.486,152	107	620.894,75 630.488,654	5.143	107	620.894,75 630.488,654	108	620.889,43 630.489,617	5.406	108	620.889,43 630.489,617	109	620.885,22 630.489,317	4.221
109	620.885,22 630.489,317	110	620.881,086 630.486,786	4.847	110	620.881,086 630.486,786	111	620.873,807 630.462,592	25.265	111	620.873,807 630.462,592	112	620.867,015 630.456,726	8.975
112	620.867,015 630.456,726	113	620.858,073 630.447,942	12.535	113	620.858,073 630.447,942	114	620.856,389 630.436,62	11.446	114	620.856,389 630.436,62	115	620.858,682 630.428,209	8.718
115	620.858,682 630.428,209	116	620.864,262 630.413,987	15.278	116	620.864,262 630.413,987	117	620.861,128 630.397,03	17.244	117	620.861,128 630.397,03	118	620.848,702 630.379,623	21.387
118	620.848,702 630.379,623	119	620.822,735 630.360,765	32.093	119	620.822,735 630.360,765	120	620.787,41 630.350,752	36.717	120	620.787,41 630.350,752	121	620.763,411 630.346,299	24.408
121	620.763,411 630.346,299	122	620.745,024 630.346,007	18.39	122	620.745,024 630.346,007	123	620.731,234 630.330,566	20.702	123	620.731,234 630.330,566	124	620.717,54 630.321,189	16.596
124	620.717,54 630.321,189	125	620.708,741 630.320,128	8.863	125	620.708,741 630.320,128	126	620.697,817 630.325,814	12.315	126	620.697,817 630.325,814	127	620.689,548 630.327,33	8.407
127	620.689,548 630.327,33	128	620.681,659 630.324,525	8.373	128	620.681,659 630.324,525	129	620.674,224 630.319,9	8.755	129	620.674,224 630.319,9	130	620.668,128 630.313,138	9.105
130	620.668,128 630.313,138	131	620.659,139 630.290,948	23.942	131	620.659,139 630.290,948	132	620.646,773 630.267,105	26.859	132	620.646,773 630.267,105	133	620.663,154 630.281,124	21.561
133	620.663,154 630.281,124	134	620.669,934 630.286,904	8.909	134	620.669,934 630.286,904	135	620.670,968 630.287,485	1.187	135	620.670,968 630.287,485	136	620.678,632 630.291,792	8.791
136	620.678,632 630.291,792	137	620.686,994 630.294,192	8.699	137	620.686,994 630.294,192	138	620.703,823 630.296,226	16.951	138	620.703,823 630.296,226	139	620.705,94 630.296,196	2.118
139	620.705,94 630.296,196	140	620.709,945 630.296,141	4.005	140	620.709,945 630.296,141	141	620.722,352 630.286,279	15.848	141	620.722,352 630.286,279	142	620.723,072 630.285,189	1.307
142	620.723,072 630.285,189	143	620.731,095 630.273,032	14.566	143	620.731,095 630.273,032	144	620.732,88 630.270,327	3.241	144	620.732,88 630.270,327	145	620.733,608 630.266,857	3.546
145	620.733,608 630.266,857	146	620.734,329 630.263,42	3.512	146	620.734,329 630.263,42	147	620.737,119 630.250,113	13.596	147	620.737,119 630.250,113	148	620.750,371 630.205,719	46.329
148	620.750,371 630.205,719	149	620.759,642 630.174,192	32.862	149	620.759,642 630.174,192	150	620.756,925 630.168,126	6.646	150	620.756,925 630.168,126	151	620.761,657 630.161,697	7.983
151	620.761,657 630.161,697	152	620.773,409 630.167,929	13.302	152	620.773,409 630.167,929	153	620.773,825 630.167,111	0.917	153	620.773,825 630.167,111	154	620.788,384 630.138,492	32.11
154	620.788,384 630.138,492	155	620.798,515 630.118,578	22.343	155	620.798,515 630.118,578	156	620.824,218 630.132,229	29.103	156	620.824,218 630.132,229	157	620.854,212 630.111,141	36.665
157	620.854,212 630.111,141	158	620.855,379 630.110,006	1.628	158	620.855,379 630.110,006	159	620.855,54 630.109,849	0.225	159	620.855,54 630.109,849	160	620.868,807 630.096,937	18.513
160	620.868,807 630.096,937	161	620.872,166 630.093,668	4.687	161	620.872,166 630.093,668	162	620.873,578 630.092,294	1.97	162	620.873,578 630.092,294	163	620.883,881 630.082,266	14.377
163	620.883,881 630.082,266	164	620.884,134 630.082,02	0.354	164	620.884,134 630.082,02	165	620.896,979 630.069,519	17.923	165	620.896,979 630.069,519	166	620.910,813 630.056,055	19.304
166	620.910,813 630.056,055	167	620.860,948 629.984,727	87.03	167	620.860,948 629.984,727	168	620.858,808 629.984,149	2.216	168	620.858,808 629.984,149	169	620.855,009 629.981,431	4.671
169	620.855,009 629.981,431	170	620.936,568 629.945,084	89.292	170	620.936,568 629.945,084	171	620.952,262 629.937,916	17.253	171	620.952,262 629.937,916	172	620.971,705 629.928,447	21.627
172	620.971,705 629.928,447	173	620.968,288 629.922,902	6.514	173	620.968,288 629.922,902	174	620.998,425 629.895,45	40.766	174	620.998,425 629.895,45	175	621.012,594 629.884,373	17.985
175	621.012,594 629.884,373	176	621.015,089 629.882,316	3.234	176	621.015,089 629.882,316	177	621.026,279 629.871,458	15.593	177	621.026,279 629.871,458	178	621.059,471 629.863,847	34.053
178	621.059,471 629.863,847	179	621.068,296 629.860,184	9.555	179	621.068,296 629.860,184	180	621.074,343 629.855,386	7.719	180	621.074,343 629.855,386	181	621.078,789 629.849,537	7.347
181	621.078,789 629.849,537	182	621.084,71 629.841,747	9.785	182	621.084,71 629.841,747	183	621.088,689 629.834,719	8.076	183	621.088,689 629.834,719	184	621.092,05 629.828,782	6.823
184	621.092,05 629.828,782	185	621.095,905 629.821,972	7.825	185	621.095,905 629.821,972	186	621.127,68 629.858,003	48.041	186	621.127,68 629.858,003	187	621.136,123 629.852,421	10.121
187	621.136,123 629.852,421	188	621.144,506 629.846,866	10.057	188	621.144,506 629.846,866	189	621.147,504 629.844,879	3.596	189	621.147,504 629.844,879	190	621.150,878 629.842,644	4.047
190	621.150,878 629.842,644	191	621.157,254 629.838,418	7.649	191	621.157,254 629.838,418	192	621.166,938 629.832,001	11.617	192	621.166,938 629.832,001	193	621.169,643 629.830,208	3.245
193	621.169,643 629.830,208	194	621.181,3 629.822,484	13.984	194	621.181,3 629.822,484	195	621.184,068 629.820,65	3.32	195	621.184,068 629.820,65	196	621.201,433 629.809,143	20.832

Punct început	X / Y	Punct sfârșit	X / Y	Lungime segment	Punct început	X / Y	Punct sfârșit	X / Y	Lungime segment	Punct început	X / Y	Punct sfârșit	X / Y	Lungime segment
196	621.201,433 629.809,143	197	621.224,864 629.793,616	28.108	197	621.224,864 629.793,616	198	621.229,162 629.790,768	5.156	198	621.229,162 629.790,768	199	621.238,441 629.784,62	11.131
199	621.238,441 629.784,62	200	621.255,042 629.773,619	19.915	200	621.255,042 629.773,619	201	621.280,065 629.757,037	30.019	201	621.280,065 629.757,037	202	621.288,93 629.751,163	10.634
202	621.288,93 629.751,163	203	621.291,772 629.749,28	3.409	203	621.291,772 629.749,28	204	621.294,322 629.747,59	3.059	204	621.294,322 629.747,59	205	621.296,301 629.746,279	2.374
205	621.296,301 629.746,279	206	621.306,063 629.739,81	11.71	206	621.306,063 629.739,81	207	621.317,576 629.732,181	13.811	207	621.317,576 629.732,181	208	621.331,639 629.722,862	16.871
208	621.331,639 629.722,862	209	621.337,805 629.718,776	7.397	209	621.337,805 629.718,776	210	621.343,895 629.714,74	7.306	210	621.343,895 629.714,74	211	621.346,629 629.712,929	3.28
211	621.346,629 629.712,929	212	621.348,129 629.711,935	1.8	212	621.348,129 629.711,935	213	621.351,123 629.709,951	3.592	213	621.351,123 629.709,951	214	621.357,22 629.705,91	7.314
214	621.357,22 629.705,91	215	621.370,015 629.697,399	15.367	215	621.370,015 629.697,399	216	621.419,678 629.664,484	59.58	216	621.419,678 629.664,484	217	621.423,198 629.658,73	6.745
217	621.423,198 629.658,73	218	621.424,591 629.655,113	3.876	218	621.424,591 629.655,113	219	621.427,942 629.646,41	9.327	219	621.427,942 629.646,41	220	621.428,107 629.645,924	0.513
220	621.428,107 629.645,924	221	621.434,466 629.627,093	19.876	221	621.434,466 629.627,093	222	621.448,381 629.620,62	15.346	222	621.448,381 629.620,62	223	621.466,735 629.644,06	29.77
223	621.466,735 629.644,06	224	621.469,366 629.652,483	8.825	224	621.469,366 629.652,483	225	621.461,62 629.685,799	34.205	225	621.461,62 629.685,799	226	621.456,238 629.711,427	26.187
226	621.456,238 629.711,427	227	621.448,331 629.733,968	23.888	227	621.448,331 629.733,968	228	621.434,44 629.761,48	30.82	228	621.434,44 629.761,48	229	621.428,708 629.787,325	26.473
229	621.428,708 629.787,325	1	621.422,859 629.823,713	36.855										

** Lungimile segmentelor sunt determinate în planul de proiecție Stereo 70 și sunt rotunjite la 1 milimetru.

*** Distanța dintre puncte este formată din segmente cumulate ce sunt mai mici decât valoarea 1 milimetru.

**DATE DESPRE IMOBILUL NR. 7220**

Oficiul de Cadastru și Publicitate Imobiliară NEAMT
Biroul de Cadastru și Publicitate Imobiliară Targu-Neamt

A. Partea I. Descrierea imobilului

TEREN Extravilan

Adresa: Jud. Neamt

Nr. Crt	Nr cadastral Nr. topografic	Suprafața* (mp)	Observații / Referințe
A1		3.100	Sector cadastral:101 Teren neimprejmuit;

B. Partea II. Proprietari și acte

Inscrieri privitoare la dreptul de proprietate și alte drepturi reale	Referințe
/	
Act Administrativ nr. 7723, din 31/10/2025 emis de COMUNA PĂSTRĂVENI;	
B1	Inscrierea posesiei, drept de PROPRIETATE, dobandit prin Lege, cota actuala 1/1
	1) NEIDENTIFICAT NEIDENTIFICAT, PROPRIETAR NEIDENTIFICAT
Act Normativ nr. 7, din 13/03/1996 emis de PARLAMENTUL ROMÂNIEI (ART.13);	
B2	Se notează mențiunea de proprietar neidentificat.

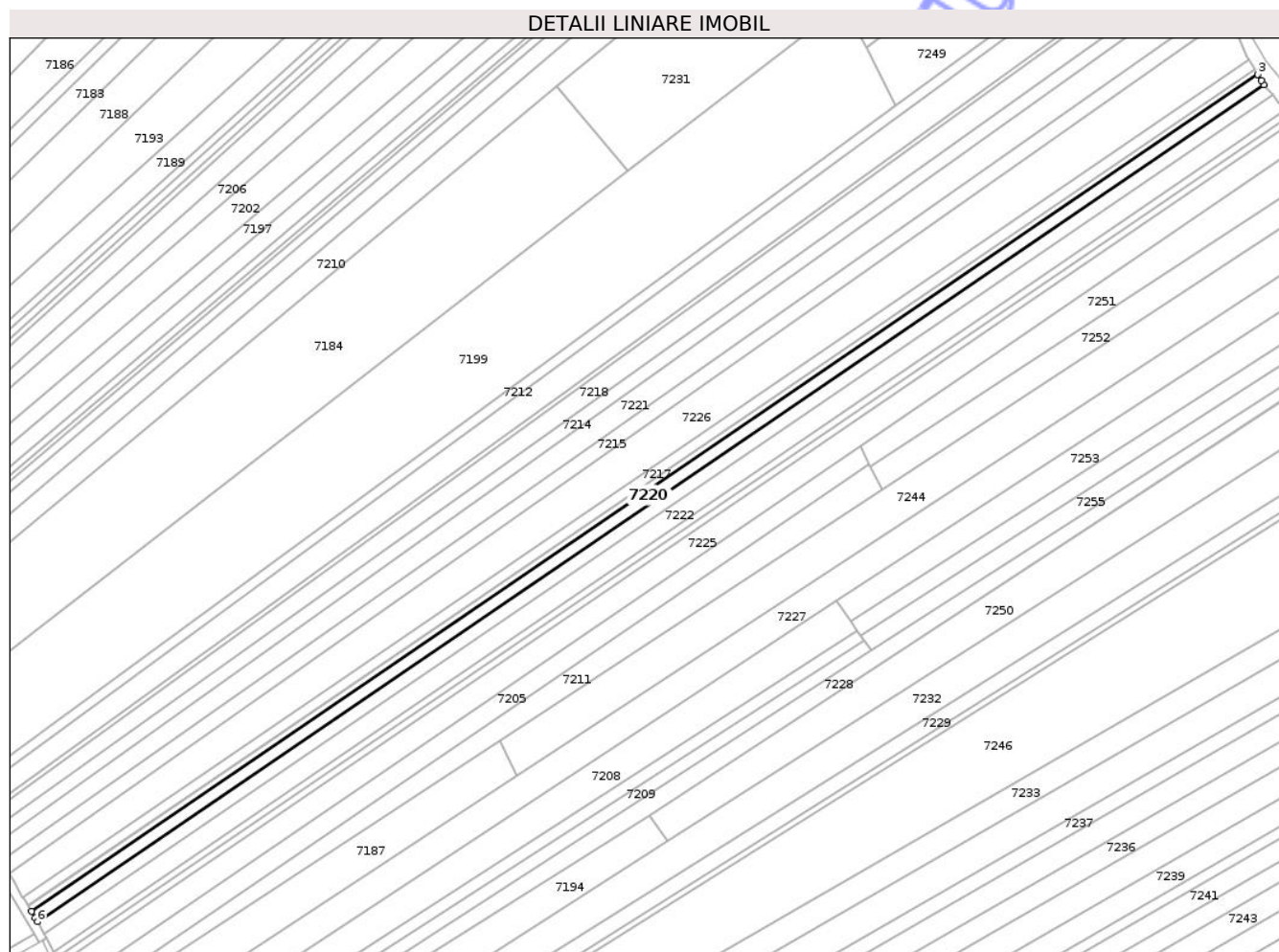
C. Partea III. SARCINI .

Inscrieri privind dezmembramintele dreptului de proprietate, drepturi reale de garanție și sarcini	Referințe
NU SUNT	

Teren

Nr cadastral	Suprafața (mp)*	Observații / Referințe
	3.100	

* Suprafața este determinată în planul de proiecție Stereo 70.



Date referitoare la teren

Crt	Categorie folosință	Intravilan	Suprafața (mp)	Tarla	Parcelă	Nr. topo	Observații / Referințe
1	arabil	NU	3.100	43	382	-	

Lungime Segmente

1) Valorile lungimilor segmentelor sunt obținute din proiecție în plan.

Punct început	X / Y	Punct sfârșit	X / Y	Lungime segment (** (m)
1	621.452,34 629.518,227	2	621.451,352 629.519,87	1.918
2	621.451,352 629.519,87	3	621.449,8 629.522,481	3.037
3	621.449,8 629.522,481	4	620.932,028 629.169,317	626.748
4	620.932,028 629.169,317	5	620.933,544 629.166,681	3.04
5	620.933,544 629.166,681	6	620.934,502 629.165,017	1.92

Punct început	X / Y	Punct sfârșit	X / Y	Lungime segment (** (m)
6	620.934,502 629.165,017	1	621.452,34 629.518,227	626.828

** Lungimile segmentelor sunt determinate în planul de proiecție Stereo 70 și sunt rotunjite la 1 milimetru.

*** Distanța dintre puncte este formată din segmente cumulate ce sunt mai mici decât valoarea 1 milimetru.

Neutilizabil în Circuitul Civil



DATE DESPRE IMOBILUL NR. 7231

Oficiul de Cadastru și Publicitate Imobiliară NEAMT
Biroul de Cadastru și Publicitate Imobiliară Targu-Neamt

A. Partea I. Descrierea imobilului

TEREN Extravilan

Adresa: Jud. Neamt

Nr. Crt	Nr cadastral Nr. topografic	Suprafața* (mp)	Observații / Referințe
A1	52110	15.000	Sector cadastral:101 Teren neimprejmuit;

B. Partea II. Proprietari și acte

Inscrieri privitoare la dreptul de proprietate și alte drepturi reale	Referințe
29417 / 10/11/2022	
Act Notarial nr. Contract de donație aut nr. 3723, din 17/10/2022 emis de NP ISACHI IULIA (act notarial nr Acceptare de donație aut nr. 3998 din 10.11.2022, emis de NP ISACHI IULIA);	
B4	Intabulare, drept de PROPRIETATE, cu titlu de drept de donație, dobandit prin Conventie, cota actuala 1/1
	1) POPUȚOAI GHEORGHÎĂ 2) POPUȚOAI MARINELA , bun comun
39454 / 11/12/2025	
Act Notarial nr. CONTRACT DE CONSTITUIRE A DREPTULUI DE SUPERFICIE, UZUFRACT ȘI SERVITUTE aur. nr. 2493, din 08/12/2025 emis de BIN Cirligeanu Virginia Laura (act administrativ nr ACORD nr. 2501386 din 26.08.2025, emis de SC AGRICOVER CREDIT IFN SA);	
B5	Se noteaza dreptul de servitute de trecere subterană, de suprafață și / sau aeriană asupra porțiunilor de teren, pe care vor fi instalate efectiv liniile electrice aeriene și / sau subterane, in vederea realizarii si exploatarii pe teren a unui PARC EOLIAN
	1) SOLAR MATRIX TWO SRL , CIF:47617321

C. Partea III. SARCINI

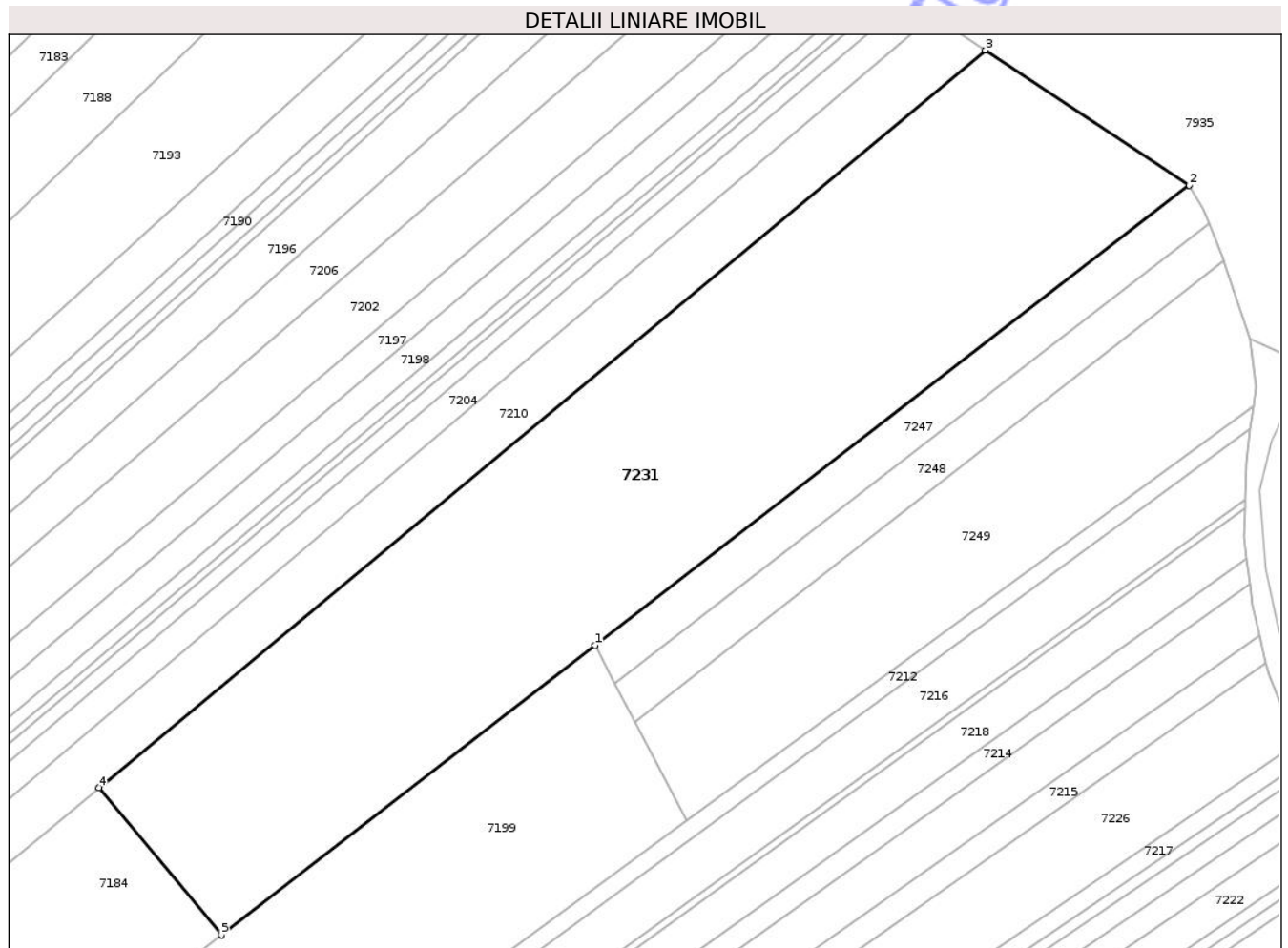
Inscrieri privind dezmembramintele dreptului de proprietate, drepturi reale de garanție și sarcini	Referințe
12584 / 10/05/2023	
Act Notarial nr. CONTRACT DE IPOTECĂ IMOBILIARĂ aut. nr. 1355, din 09/05/2023 emis de NP ISACHI IULIA;	
C1	Intabulare, drept de IPOTECA, Valoare:474840 RON, și celelalte obligații de plată aferente creditului
	1) AGRICOVER CREDIT IFN SA , CIF:22940237
25726 / 20/12/2024	
Act Notarial nr. Contract de ipotecă imobiliară aut nr. 4326, din 19/12/2024 emis de NP Isachi Dragos;	
C2	Intabulare, drept de IPOTECA, Valoare:858850 RON, și celelalte obligații de plată aferente creditului, dobandit prin Conventie
	1) AGRICOVER CREDIT IFN SA , CIF:22940237
39454 / 11/12/2025	
Act Notarial nr. CONTRACT DE CONSTITUIRE A DREPTULUI DE SUPERFICIE, UZUFRACT ȘI SERVITUTE aut. nr. 2493, din 08/12/2025 emis de BIN Cirligeanu Virginia Laura (act administrativ nr ACORD nr. 2501386 din 26.08.2025, emis de SC AGRICOVER CREDIT IFN SA);	
C3	Inscrierea provizorie, drept de UZUFRACT pe perioada de autorizare a Parcului Eolian, care începe la Data Semnării Contractului și va expira la Data Ready To Build (RTB), având un termen de 36 (treizecisisase) luni de la Data Semnării, ce poate fi prelungit peste termenul de 24 de luni
	1) SOLAR MATRIX TWO SRL , CIF:47617321
C4	Inscrierea provizorie, drept de SUPERFICIE pe perioada de autorizare a Parcului Eolian, care începe la Data Semnării Contractului și va expira la Data Ready To Build (RTB), având un termen de 36 (treizecisisase) luni de la Data Semnării, ce poate fi prelungit peste termenul de 24 de luni
	1) SOLAR MATRIX TWO SRL , CIF:47617321

Anexa Nr. 1 La Partea I

Teren

Nr cadastral	Suprafața (mp)*	Observații / Referințe
52110	15.000	

* Suprafața este determinată în planul de proiecție Stereo 70.



Date referitoare la teren

Crt	Categorie folosință	Intravilan	Suprafața (mp)	Tarla	Parcelă	Nr. topo	Observații / Referințe
1	arabil	NU	12.650	43	382/29	-	
2	faneata	NU	2.350	43	382/29	-	NR. TOPO CORECT PARCELA 381/29

Lungime Segmente

1) Valorile lungimilor segmentelor sunt obținute din proiecție în plan.

Punct început	X / Y	Punct sfârșit	X / Y	Lungime segment (** (m)
1	621.274,87 629.552,238	2	621.419,678 629.664,484	183.216
2	621.419,678 629.664,484	3	621.370,015 629.697,399	59.58

Punct început	X / Y	Punct sfârșit	X / Y	Lungime segment (** (m)
3	621.370,015 629.697,399	4	621.153,848 629.517,57	281.188
4	621.153,848 629.517,57	5	621.183,733 629.481,594	46.769
5	621.183,733 629.481,594	1	621.274,87 629.552,238	115.311

** Lungimile segmentelor sunt determinate în planul de proiecție Stereo 70 și sunt rotunjite la 1 milimetru.

*** Distanța dintre puncte este formată din segmente cumulate ce sunt mai mici decât valoarea 1 milimetru.

Neutilizabil în Circuitul Civil

