

**DATE DESPRE IMOBILUL NR. 7712**

Oficiul de Cadastru și Publicitate Imobiliară NEAMȚ
 Biroul de Cadastru și Publicitate Imobiliară Targu-Neamt

A. Partea I. Descrierea imobilului

TEREN Extravilan

Adresa: Jud. Neamt

Nr. Crt	Nr cadastral Nr. topografic	Suprafața* (mp)	Observații / Referințe
A1		300	Sector cadastral:106 Teren neimprejmuit;

B. Partea II. Proprietari și acte

Inscrieri privitoare la dreptul de proprietate și alte drepturi reale	Referințe
/	
Act Administrativ nr. 43/183, din 26/02/1996 emis de CJPSDPAT NEAMȚ;	
B1	A1
Intabulare, drept de PROPRIETATE, dobandit prin Reconstituire, cota actuala 1/1 1) PASCĂL C VASILE, LIPSĂ CNP	

C. Partea III. SARCINI .

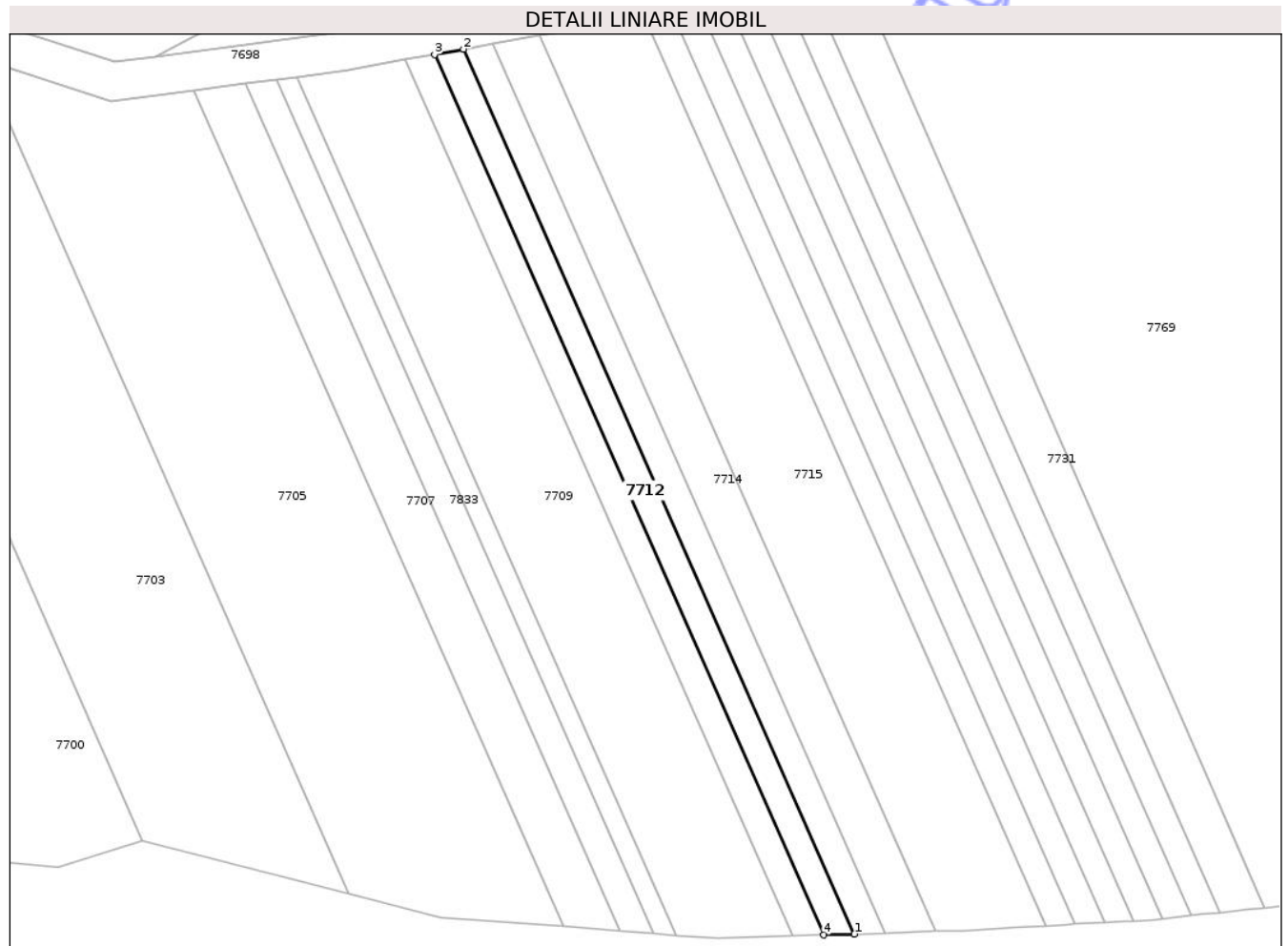
Inscrieri privind dezmembramintele dreptului de proprietate, drepturi reale de garanție și sarcini	Referințe
NU SUNT	

Anexa Nr. 1 La Partea I

Teren

Nr cadastral	Suprafața (mp)*	Observații / Referințe
	300	

* Suprafața este determinată în planul de proiecție Stereo 70.



Date referitoare la teren

Crt	Categorie folosință	Intra vilan	Suprafața (mp)	Tarla	Parcelă	Nr. topo	Observații / Referințe
1	faneata	NU	300	42	363/36	-	

Lungime Segmente

1) Valorile lungimilor segmentelor sunt obținute din proiecție în plan.

Punct început	X / Y	Punct sfârșit	X / Y	Lungime segment (** (m)
1	621.996,419 628.263,387	2	621.955,626 628.355,591	100.825
2	621.955,626 628.355,591	3	621.952,606 628.355,044	3.069
3	621.952,606 628.355,044	4	621.993,203 628.263,284	100.34
4	621.993,203 628.263,284	1	621.996,419 628.263,387	3.217

** Lungimile segmentelor sunt determinate în planul de proiecție Stereo 70 și sunt rotunjite la 1 milimetru.

*** Distanța dintre puncte este formată din segmente cumulate ce sunt mai mici decât valoarea 1 milimetru.

Neutilizabil în Circuitul
Civil

**DATE DESPRE IMOBILUL NR. 7713**

Oficiul de Cadastru și Publicitate Imobiliară NEAMT
Biroul de Cadastru și Publicitate Imobiliară Targu-Neamt

A. Partea I. Descrierea imobilului

TEREN Extravilan

Adresa: Jud. Neamt

Nr. Crt	Nr cadastral Nr. topografic	Suprafața* (mp)	Observații / Referințe
A1		300	Sector cadastral:106 Teren neimprejmuit;

B. Partea II. Proprietari și acte

Inscrieri privitoare la dreptul de proprietate și alte drepturi reale	Referințe
/	
Act Notarial nr. APV NR.625, din 02/03/2009 emis de BNP HARALAMBIE TEODORESCU;	
B1	A1
Intabulare, drept de PROPRIETATE, dobandit prin lesire Din Indiviziune, cota actuala 1/1 1) ANUȘCA C MARIA	

C. Partea III. SARCINI .

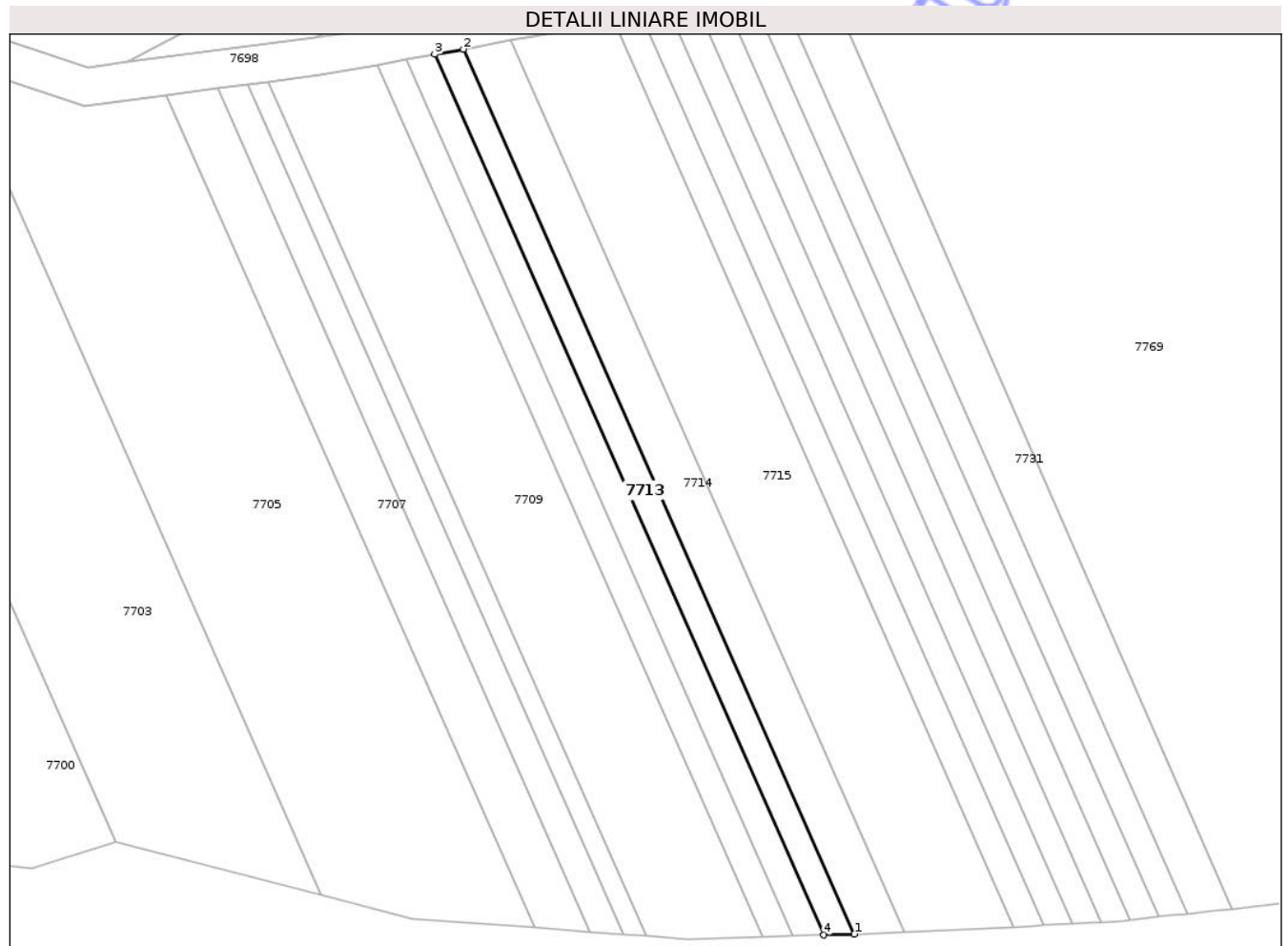
Inscrieri privind dezmembramintele dreptului de proprietate, drepturi reale de garanție și sarcini	Referințe
NU SUNT	

Anexa Nr. 1 La Partea I

Teren

Nr cadastral	Suprafața (mp)*	Observații / Referințe
	300	

* Suprafața este determinată în planul de proiecție Stereo 70.



Date referitoare la teren

Crt	Categorie folosință	Intra vilan	Suprafața (mp)	Tarla	Parcelă	Nr. topo	Observații / Referințe
1	faneata	NU	300	42	363/37	-	

Lungime Segmente

1) Valorile lungimilor segmentelor sunt obținute din proiecție în plan.

Punct început	X / Y	Punct sfârșit	X / Y	Lungime segment (** (m)
1	621.999,619 628.263,491	2	621.958,631 628.356,135	101.307
2	621.958,631 628.356,135	3	621.955,626 628.355,591	3.054
3	621.955,626 628.355,591	4	621.996,419 628.263,387	100.825
4	621.996,419 628.263,387	1	621.999,619 628.263,491	3.202

** Lungimile segmentelor sunt determinate în planul de proiecție Stereo 70 și sunt rotunjite la 1 milimetru.

*** Distanța dintre puncte este formată din segmente cumulate ce sunt mai mici decât valoarea 1 milimetru.

Neutilizabil în Circuitul
Civil

**DATE DESPRE IMOBILUL NR. 7717**

Oficiul de Cadastru și Publicitate Imobiliară NEAMȚ
Biroul de Cadastru și Publicitate Imobiliară Targu-Neamt

A. Partea I. Descrierea imobilului

TEREN Extravilan

Adresa: Jud. Neamt

Nr. Crt	Nr cadastral Nr. topografic	Suprafața* (mp)	Observații / Referințe
A1		300	Sector cadastral:106 Teren neimprejmuit;

B. Partea II. Proprietari și acte

Inscrieri privitoare la dreptul de proprietate și alte drepturi reale	Referințe
/	
Act Administrativ nr. 43/544, din 22/04/1996 emis de CJPSDPAT NEAMȚ;	
B1	A1
Intabulare, drept de PROPRIETATE, dobandit prin Reconstituire, cota actuala 1/1	
1) STAN S TEODORA, LIPSĂ CNP 2) SCRIPCARU S ANICA, LIPSĂ CNP 3) FILIP S MARIA, LIPSĂ CNP 4) NECULAI S PROFIRA, LIPSĂ CNP 5) STAN S*V SORIN, LIPSĂ CNP 6) STAN S*I MIHAI, LIPSĂ CNP	

C. Partea III. SARCINI .

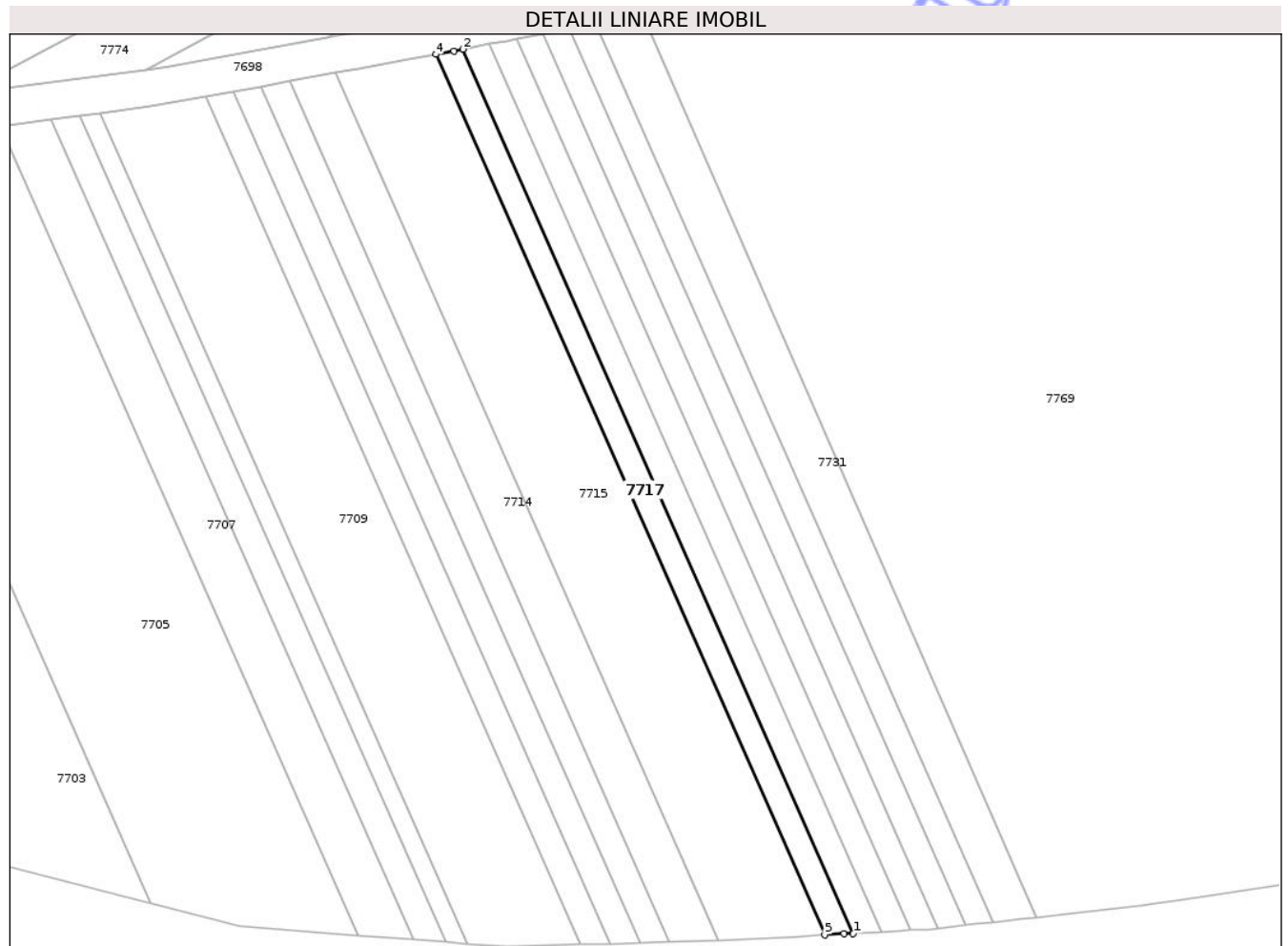
Inscrieri privind dezmembramintele dreptului de proprietate, drepturi reale de garanție și sarcini	Referințe
NU SUNT	

Anexa Nr. 1 La Partea I

Teren

Nr cadastral	Suprafața (mp)*	Observații / Referințe
	300	

* Suprafața este determinată în planul de proiecție Stereo 70.



Date referitoare la teren

Crt	Categorie folosință	Intra vilan	Suprafața (mp)	Tarla	Parcelă	Nr. topo	Observații / Referințe
1	faneata	NU	300	42	363/54	-	

Lungime Segmente

1) Valorile lungimilor segmentelor sunt obținute din proiecție în plan.

Punct început	X / Y	Punct sfârșit	X / Y	Lungime segment (** (m)
1	622.019,437 628.264,403	2	621.977,32 628.359,599	104.097
2	621.977,32 628.359,599	3	621.976,349 628.359,416	0.988
3	621.976,349 628.359,416	4	621.974,404 628.359,051	1.979
4	621.974,404 628.359,051	5	622.016,355 628.264,232	103.685
5	622.016,355 628.264,232	6	622.018,411 628.264,346	2.059

Punct început	X / Y	Punct sfârșit	X / Y	Lungime segment (** (m)
6	622.018,411 628.264,346	1	622.019,437 628.264,403	1.028

** Lungimile segmentelor sunt determinate în planul de proiecție Stereo 70 și sunt rotunjite la 1 milimetru.

*** Distanța dintre puncte este formată din segmente cumulate ce sunt mai mici decât valoarea 1 milimetru.

Neutilizabil în Circuitul Civil

**DATE DESPRE IMOBILUL NR. 7718**

Oficiul de Cadastru și Publicitate Imobiliară NEAMT
Biroul de Cadastru și Publicitate Imobiliară Targu-Neamt

A. Partea I. Descrierea imobilului

TEREN Extravilan

Adresa: Jud. Neamt

Nr. Crt	Nr cadastral Nr. topografic	Suprafața* (mp)	Observații / Referințe
A1		3.600	Sector cadastral:106 Teren neimprejmuit;

B. Partea II. Proprietari și acte

Inscrieri privitoare la dreptul de proprietate și alte drepturi reale	Referințe
/	
Act Administrativ nr. 7723, din 31/10/2025 emis de COMUNA PĂSTRĂVENI;	
B1	Inscrierea posesiei, drept de PROPRIETATE, dobandit prin Lege, cota actuala 1/1
	1) NEIDENTIFICAT NEIDENTIFICAT, PROPRIETAR NEIDENTIFICAT
Act Normativ nr. 7, din 13/03/1996 emis de PARLAMENTUL ROMÂNIEI (ART.13);	
B2	Se notează mențiunea de proprietar neidentificat.

C. Partea III. SARCINI .

Inscrieri privind dezmembramintele dreptului de proprietate, drepturi reale de garanție și sarcini	Referințe
NU SUNT	

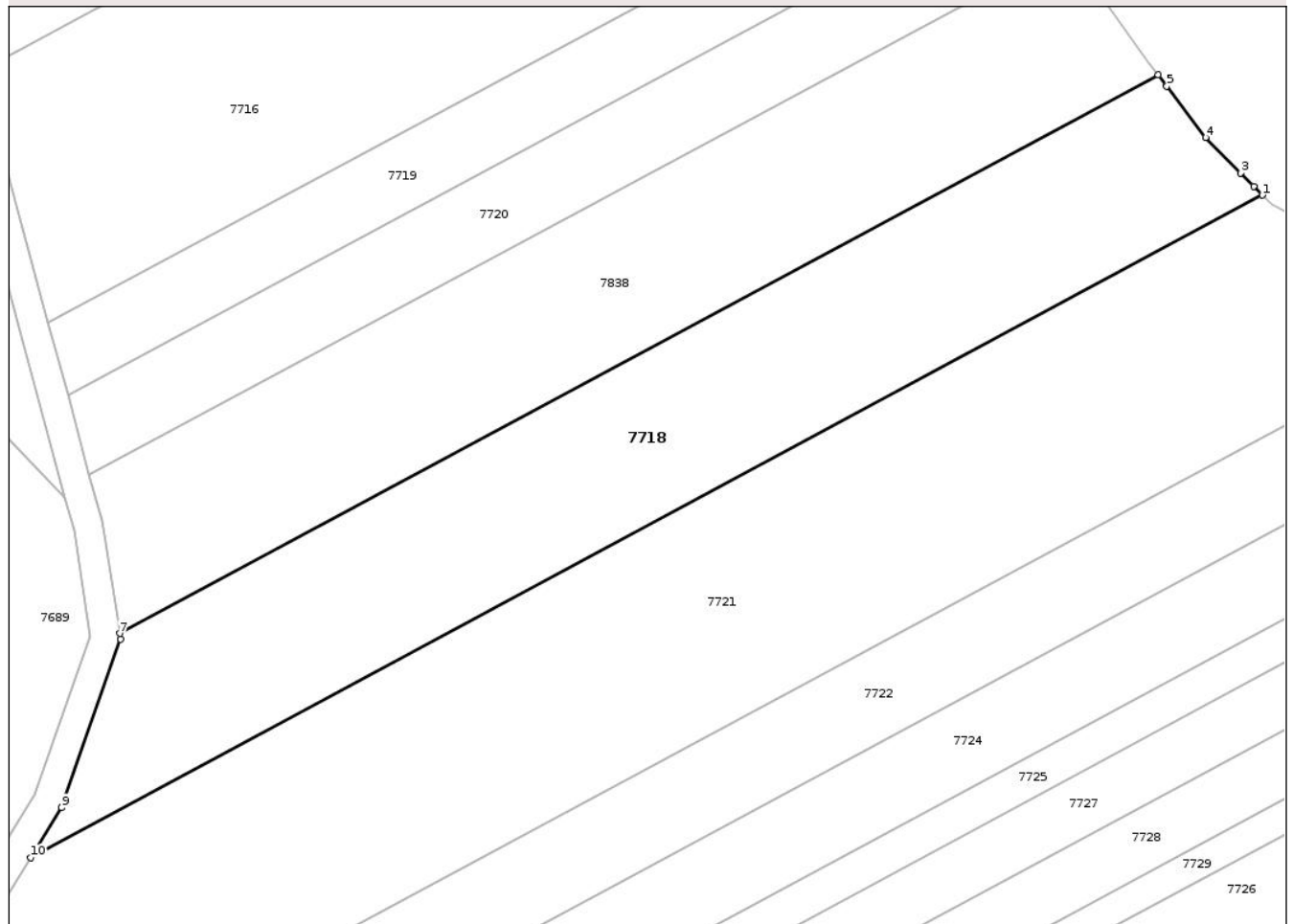
Anexa Nr. 1 La Partea I

Teren

Nr cadastral	Suprafața (mp)*	Observații / Referințe
	3.600	

* Suprafața este determinată în planul de proiecție Stereo 70.

DETALII LINIARE IMOBIL



Date referitoare la teren

Crt	Categorie folosință	Intravilan	Suprafața (mp)	Tarla	Parcelă	Nr. topo	Observații / Referințe
1	arabil	NU	3.600	42	362	-	

Lungime Segmente

1) Valorile lungimilor segmentelor sunt obținute din proiecție în plan.

Punct început	X / Y	Punct sfârșit	X / Y	Lungime segment (** (m)
1	622.081,265 628.901,197	2	622.080,092 628.902,389	1.673
2	622.080,092 628.902,389	3	622.078,319 628.904,19	2.526
3	622.078,319 628.904,19	4	622.073,61 628.908,972	6.712
4	622.073,61 628.908,972	5	622.068,378 628.915,892	8.676
5	622.068,378 628.915,892	6	622.067,231 628.917,409	1.902

Punct început	X / Y	Punct sfârșit	X / Y	Lungime segment (** (m)
6	622.067,231 628.917,409	7	621.927,261 628.842,175	158.908
7	621.927,261 628.842,175	8	621.927,382 628.841,4	0.784
8	621.927,382 628.841,4	9	621.919,424 628.818,711	24.045
9	621.919,424 628.818,711	10	621.915,246 628.811,961	7.938
10	621.915,246 628.811,961	1	622.081,265 628.901,197	188.482

** Lungimile segmentelor sunt determinate în planul de proiecție Stereo 70 și sunt rotunjite la 1 milimetru.

*** Distanța dintre puncte este formată din segmente cumulate ce sunt mai mici decât valoarea 1 milimetru.

Neutilizabil în Circuitul Civil

**DATE DESPRE IMOBILUL NR. 7720**

Oficiul de Cadastru și Publicitate Imobiliară NEAMT
Biroul de Cadastru și Publicitate Imobiliară Targu-Neamt

A. Partea I. Descrierea imobilului

TEREN Extravilan

Adresa: Jud. Neamt

Nr. Crt	Nr cadastral Nr. topografic	Suprafața* (mp)	Observații / Referințe
A1		1.600	Sector cadastral:106 Teren neimprejmuit;

B. Partea II. Proprietari și acte

Inscrieri privitoare la dreptul de proprietate și alte drepturi reale	Referințe
/	
Act Administrativ nr. 7723, din 31/10/2025 emis de COMUNA PĂSTRĂVENI;	
B1	Inscrierea posesiei, drept de PROPRIETATE, dobandit prin Lege, cota actuala 1/1
	1) NEIDENTIFICAT NEIDENTIFICAT, PROPRIETAR NEIDENTIFICAT
Act Normativ nr. 7, din 13/03/1996 emis de PARLAMENTUL ROMÂNIEI (ART.13);	
B2	Se notează mențiunea de proprietar neidentificat.

C. Partea III. SARCINI .

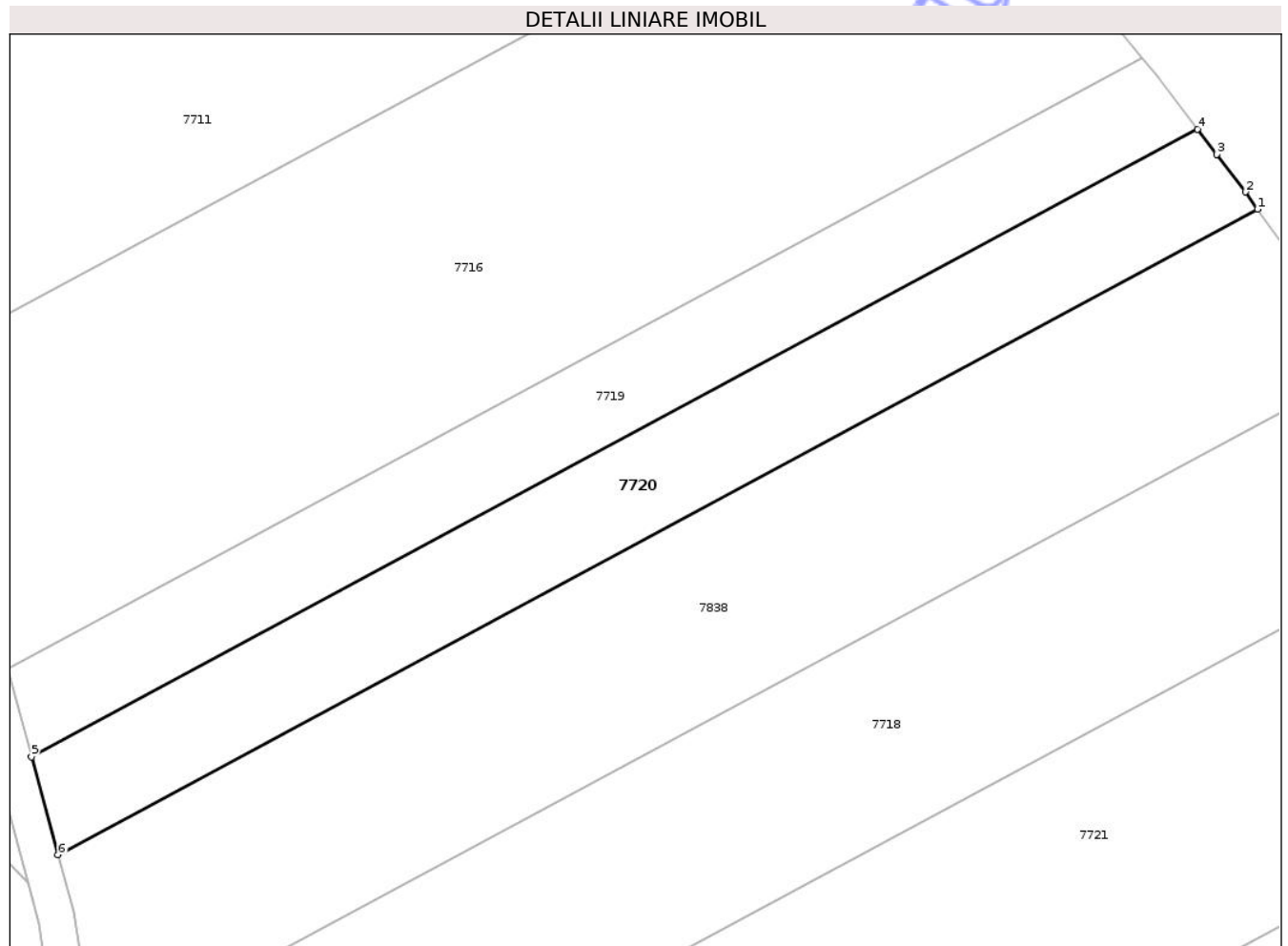
Inscrieri privind dezmembramintele dreptului de proprietate, drepturi reale de garanție și sarcini	Referințe
NU SUNT	

Anexa Nr. 1 La Partea I

Teren

Nr cadastral	Suprafața (mp)*	Observații / Referințe
	1.600	

* Suprafața este determinată în planul de proiecție Stereo 70.



Date referitoare la teren

Crt	Categorie folosință	Intra vilan	Suprafața (mp)	Tarla	Parcelă	Nr. topo	Observații / Referințe
1	arabil	NU	1.600	42	362	-	

Lungime Segmente

1) Valorile lungimilor segmentelor sunt obținute din proiecție în plan.

Punct început	X / Y	Punct sfârșit	X / Y	Lungime segment (** (m)
1	622.054,973 628.934,413	2	622.053,624 628.936,293	2.314
2	622.053,624 628.936,293	3	622.050,476 628.940,419	5.19
3	622.050,476 628.940,419	4	622.048,374 628.943,174	3.465
4	622.048,374 628.943,174	5	621.920,246 628.874,304	145.465
5	621.920,246 628.874,304	6	621.923,164 628.863,564	11.129

Punct început	X / Y	Punct sfârșit	X / Y	Lungime segment (** (m)
6	621.923,164 628.863,564	1	622.054,973 628.934,413	149.643

** Lungimile segmentelor sunt determinate în planul de proiecție Stereo 70 și sunt rotunjite la 1 milimetru.

*** Distanța dintre puncte este formată din segmente cumulate ce sunt mai mici decât valoarea 1 milimetru.

Neutilizabil în Circuitul Civil

**DATE DESPRE IMOBILUL NR. 7722**

Oficiul de Cadastru și Publicitate Imobiliară NEAMȚ
 Biroul de Cadastru și Publicitate Imobiliară Targu-Neamt

A. Partea I. Descrierea imobilului

TEREN Extravilan

Adresa: Jud. Neamt

Nr. Crt	Nr cadastral Nr. topografic	Suprafața* (mp)	Observații / Referințe
A1		3.400	Sector cadastral:106 Teren neimprejmuit;

B. Partea II. Proprietari și acte

Inscrieri privitoare la dreptul de proprietate și alte drepturi reale	Referințe
/	
Act Administrativ nr. 43/583, din 10/03/1997 emis de CJPSDPAT NEAMȚ;	
B1	A1
Intabulare, drept de PROPRIETATE, dobandit prin Reconstituire, cota actuala 1/1 1) SAVU T VICTOR, LIPSĂ CNP	

C. Partea III. SARCINI .

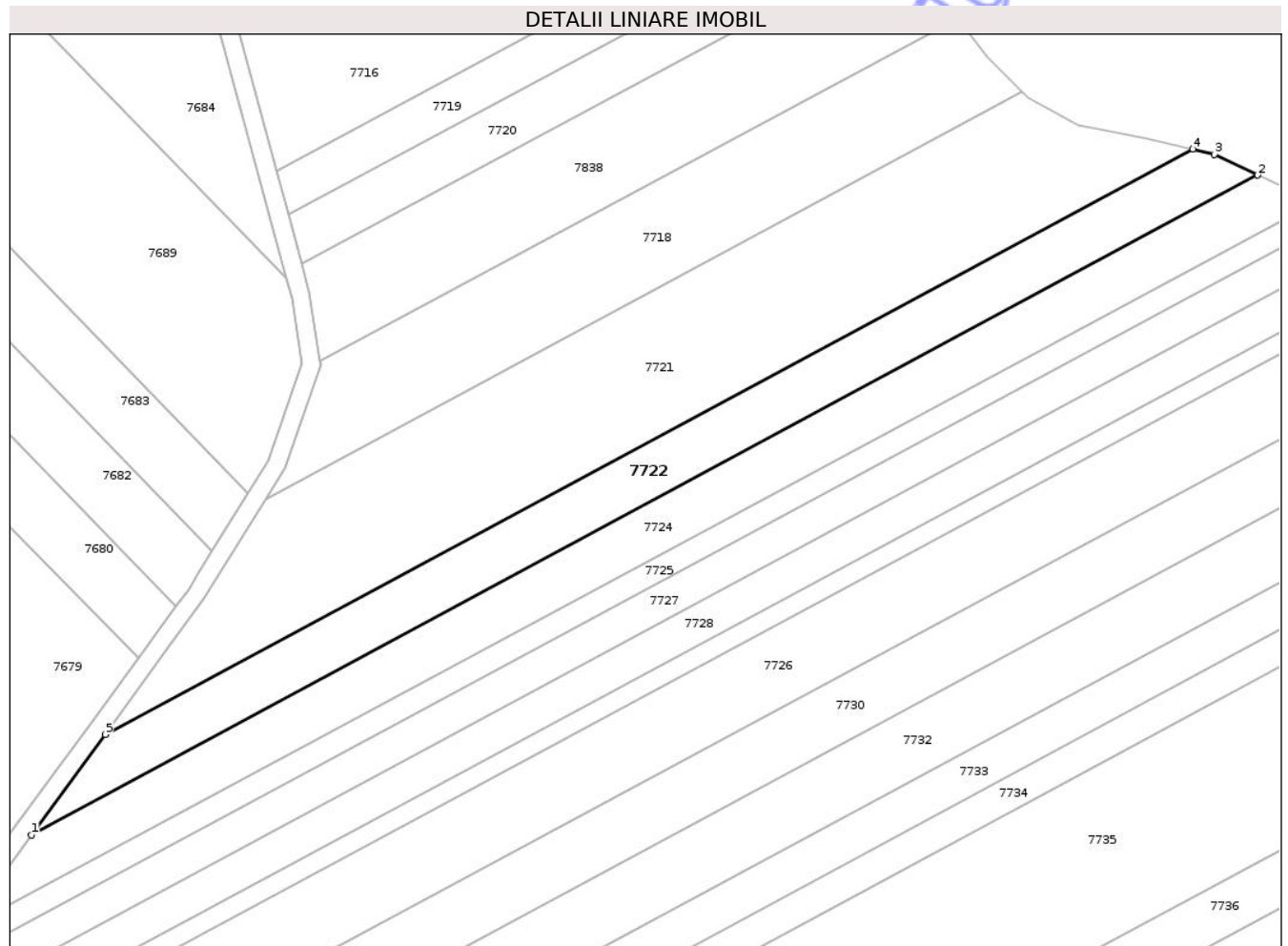
Inscrieri privind dezmembramintele dreptului de proprietate, drepturi reale de garanție și sarcini	Referințe
NU SUNT	

Anexa Nr. 1 La Partea I

Teren

Nr cadastral	Suprafața (mp)*	Observații / Referințe
	3.400	

* Suprafața este determinată în planul de proiecție Stereo 70.



Date referitoare la teren

Crt	Categorie folosință	Intra vilan	Suprafața (mp)	Tarla	Parcelă	Nr. topo	Observații / Referințe
1	arabil	NU	3.400	42	362/8	-	

Lungime Segmente

1) Valorile lungimilor segmentelor sunt obținute din proiecție în plan.

Punct început	X / Y	Punct sfârșit	X / Y	Lungime segment (** (m)
1	621.863,85 628.738,367	2	622.132,93 628.882,998	305.486
2	622.132,93 628.882,998	3	622.123,451 628.887,55	10.515
3	622.123,451 628.887,55	4	622.118,665 628.888,701	4.923
4	622.118,665 628.888,701	5	621.879,99 628.760,413	270.968
5	621.879,99 628.760,413	1	621.863,85 628.738,367	27.323

** Lungimile segmentelor sunt determinate în planul de proiecție Stereo 70 și sunt rotunjite la 1 milimetru.

*** Distanța dintre puncte este formată din segmente cumulate ce sunt mai mici decât valoarea 1 milimetru.

Neutilizabil în Circuitul
Civil

**DATE DESPRE IMOBILUL NR. 7723**

Oficiul de Cadastru și Publicitate Imobiliară NEAMT
Biroul de Cadastru și Publicitate Imobiliară Targu-Neamt

A. Partea I. Descrierea imobilului

TEREN Extravilan

Adresa: Jud. Neamt

Nr. Crt	Nr cadastral Nr. topografic	Suprafața* (mp)	Observații / Referințe
A1		300	Sector cadastral:106 Teren neimprejmuit;

B. Partea II. Proprietari și acte

Inscrieri privitoare la dreptul de proprietate și alte drepturi reale	Referințe
/	
Hotarare Judecatoreasca nr. SC NR.1968, din 09/11/2004 emis de JUDECĂTORIA TÂRGU NEAMȚ;	
B1 Intabulare, drept de PROPRIETATE, dobandit prin Hotarare Judecatoreasca, cota actuala 1/1 1) GRUMĂZESCU ANICA	A1

C. Partea III. SARCINI .

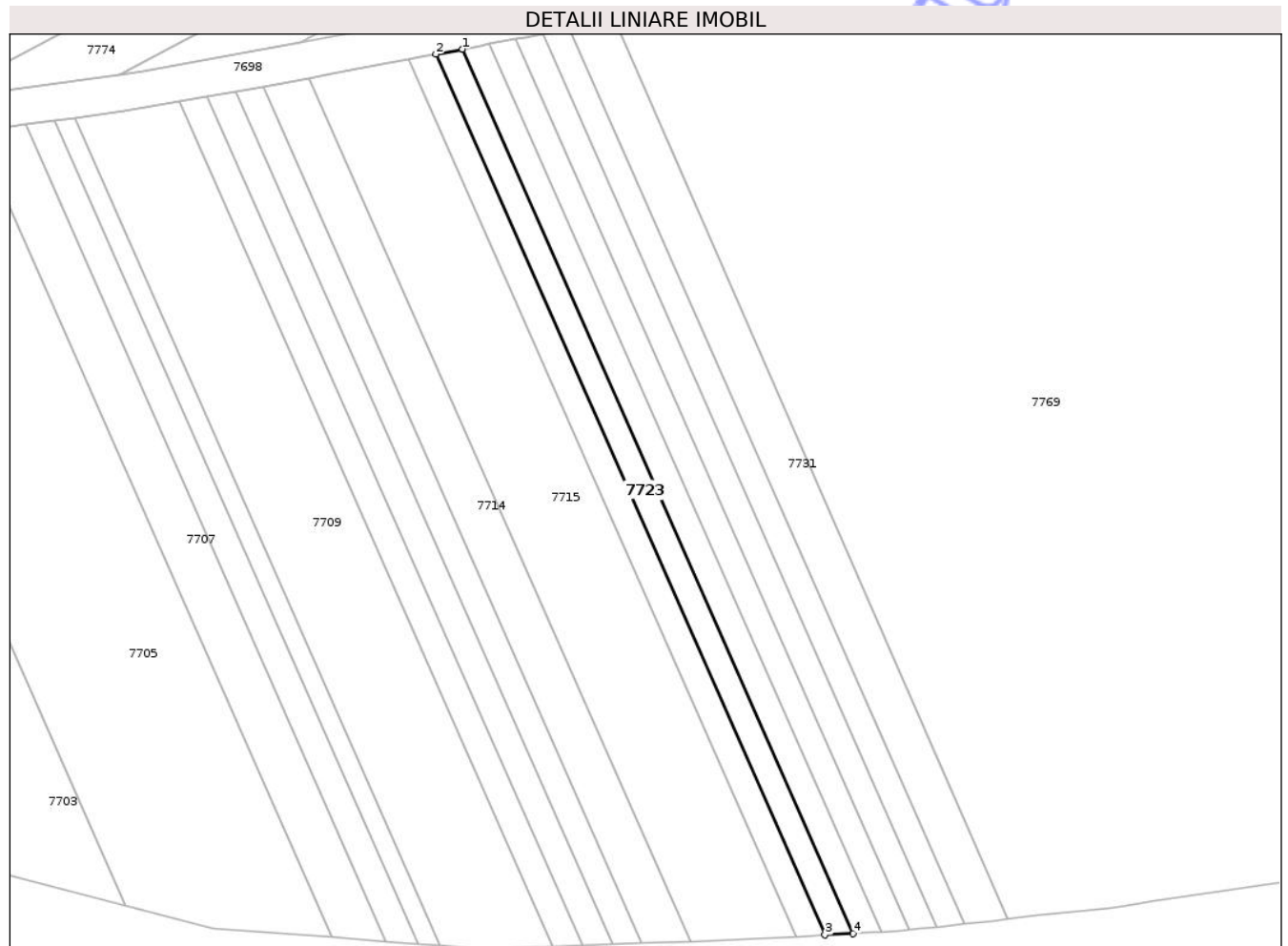
Inscrieri privind dezmembramintele dreptului de proprietate, drepturi reale de garanție și sarcini	Referințe
NU SUNT	

Anexa Nr. 1 La Partea I

Teren

Nr cadastral	Suprafața (mp)*	Observații / Referințe
	300	

* Suprafața este determinată în planul de proiecție Stereo 70.



Date referitoare la teren

Crt	Categorie folosință	Intra vilan	Suprafața (mp)	Tarla	Parcelă	Nr. topo	Observații / Referințe
1	faneata	NU	300	42	363/8A	-	

Lungime Segmente

1) Valorile lungimilor segmentelor sunt obținute din proiecție în plan.

Punct început	X / Y	Punct sfârșit	X / Y	Lungime segment (** (m)
1	621.980,223 628.360,145	2	621.977,32 628.359,599	2.955
2	621.977,32 628.359,599	3	622.019,437 628.264,403	104.097
3	622.019,437 628.264,403	4	622.022,507 628.264,573	3.075
4	622.022,507 628.264,573	1	621.980,223 628.360,145	104.508

** Lungimile segmentelor sunt determinate în planul de proiecție Stereo 70 și sunt rotunjite la 1 milimetru.

*** Distanţa dintre puncte este formată din segmente cumulate ce sunt mai mici decât valoarea 1 milimetru.

Neutilizabil în Circuitul
Civil

**DATE DESPRE IMOBILUL NR. 7725**

Oficiul de Cadastru și Publicitate Imobiliară NEAMȚ
 Biroul de Cadastru și Publicitate Imobiliară Targu-Neamt

A. Partea I. Descrierea imobilului

TEREN Extravilan

Adresa: Jud. Neamt

Nr. Crt	Nr cadastral Nr. topografic	Suprafața* (mp)	Observații / Referințe
A1		1.800	Sector cadastral:106 Teren neimprejmuit;

B. Partea II. Proprietari și acte

Inscrieri privitoare la dreptul de proprietate și alte drepturi reale	Referințe
/	
Act Administrativ nr. 43/278, din 26/02/1996 emis de CJPSDPAT NEAMȚ;	
B1	A1
Intabulare, drept de PROPRIETATE, dobandit prin Reconstituire, cota actuala 1/1	
1) BOTEZATU AL GHEORGHE, LIPSĂ CNP	

C. Partea III. SARCINI .

Inscrieri privind dezmembramintele dreptului de proprietate, drepturi reale de garanție și sarcini	Referințe
NU SUNT	

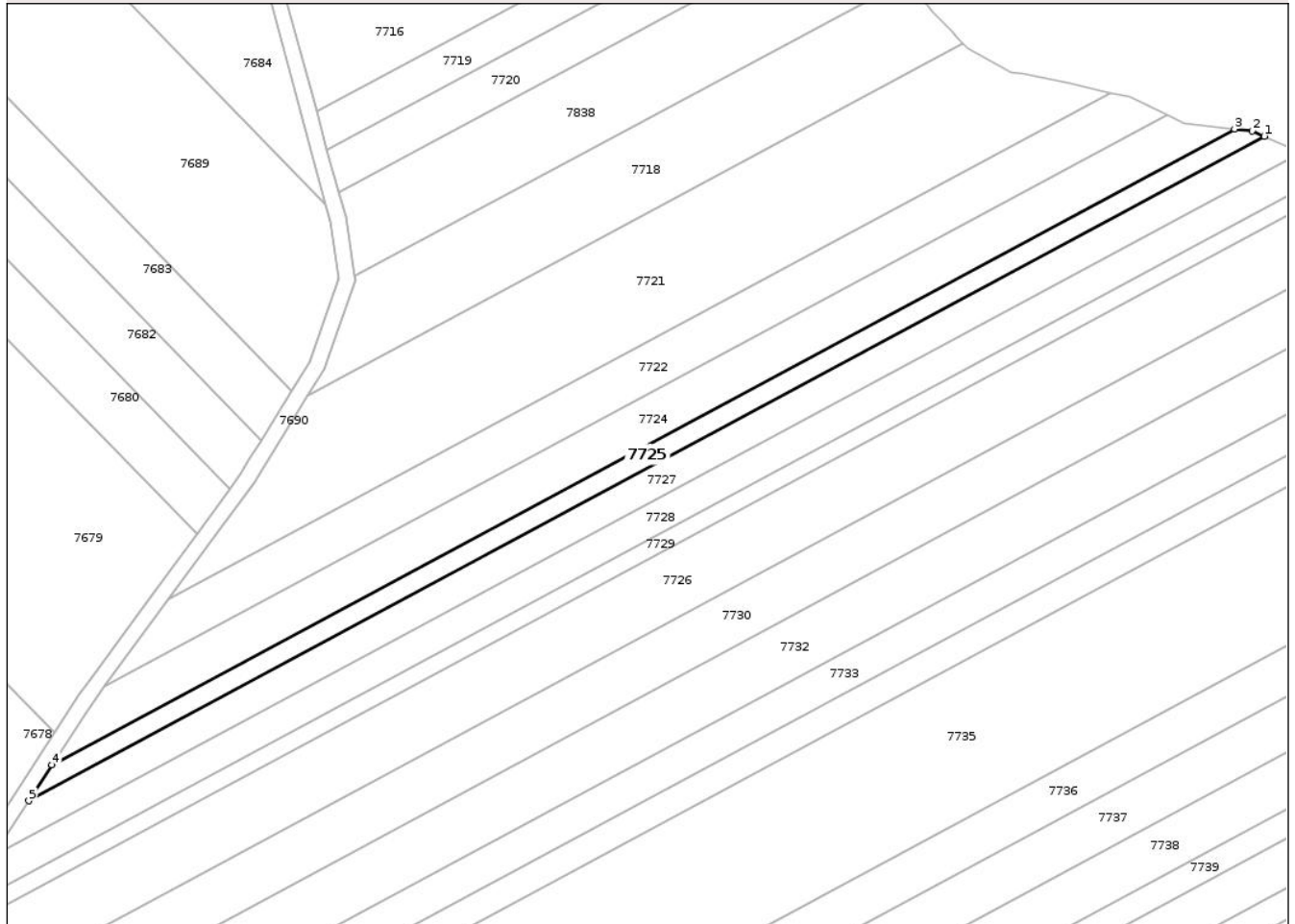
Anexa Nr. 1 La Partea I

Teren

Nr cadastral	Suprafața (mp)*	Observații / Referințe
	1.800	

* Suprafața este determinată în planul de proiecție Stereo 70.

DETALII LINIARE IMOBIL



Date referitoare la teren

Crt	Categorie folosință	Intra vilan	Suprafața (mp)	Tarla	Parcelă	Nr. topo	Observații / Referințe
1	arabil	NU	1.800	42	362/49	-	

Lungime Segmente

1) Valorile lungimilor segmentelor sunt obținute din proiecție în plan.

Punct început	X / Y	Punct sfârșit	X / Y	Lungime segment (** (m)
1	622.157,549 628.877,668	2	622.154,501 628.878,989	3.322
2	622.154,501 628.878,989	3	622.150,017 628.879,492	4.512
3	622.150,017 628.879,492	4	621.850,577 628.718,542	339.954
4	621.850,577 628.718,542	5	621.844,682 628.709,501	10.793
5	621.844,682 628.709,501	1	622.157,549 628.877,668	355.198

** Lungimile segmentelor sunt determinate în planul de proiecție Stereo 70 și sunt rotunjite la 1 milimetru.

*** Distanța dintre puncte este formată din segmente cumulate ce sunt mai mici decât valoarea 1 milimetru.

Neutilizabil în Circuitul
Civil

**DATE DESPRE IMOBILUL NR. 7726**

Oficiul de Cadastru și Publicitate Imobiliară NEAMȚ
 Biroul de Cadastru și Publicitate Imobiliară Targu-Neamt

A. Partea I. Descrierea imobilului

TEREN Extravilan

Adresa: Jud. Neamt

Nr. Crt	Nr cadastral Nr. topografic	Suprafața* (mp)	Observații / Referințe
A1		7.200	Sector cadastral:106 Teren neimprejmuit;

B. Partea II. Proprietari și acte

Inscrieri privitoare la dreptul de proprietate și alte drepturi reale		Referințe
/		
Act Administrativ nr. 43/543, din 31/03/1997 emis de CJPSDPAT NEAMȚ;		
B1	Intabulare, drept de PROPRIETATE, dobandit prin Reconstituire, cota actuala 1/1 1) COJOCARU T ELENA, LIPSĂ CNP 2) SAVU T VICTOR, LIPSĂ CNP 3) STÎNGU T MĂNDIȚA, LIPSĂ CNP 4) JIPA T SOFIA, LIPSĂ CNP 5) SAVU T GHEORGHE, LIPSĂ CNP 6) GRIGORAȘ T ELISABETA, LIPSĂ CNP 7) SAVU T CONSTANTIN, LIPSĂ CNP	A1

C. Partea III. SARCINI .

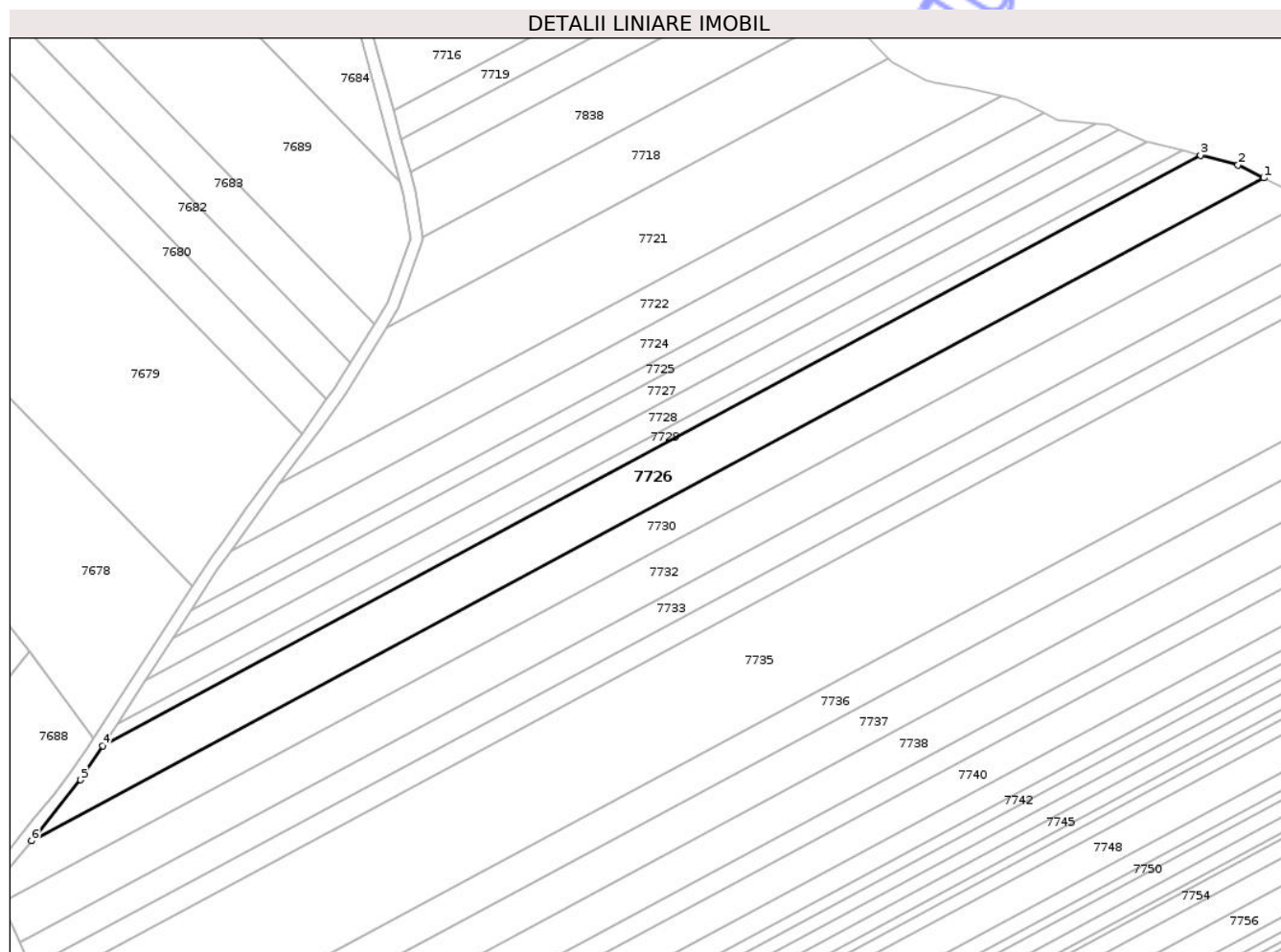
Inscrieri privind dezmembramintele dreptului de proprietate, drepturi reale de garanție și sarcini	Referințe
NU SUNT	

Anexa Nr. 1 La Partea I

Teren

Nr cadastral	Suprafața (mp)*	Observații / Referințe
	7.200	

* Suprafața este determinată în planul de proiecție Stereo 70.



Date referitoare la teren

Crt	Categorie folosință	Intravilan	Suprafața (mp)	Tarla	Parcelă	Nr. topo	Observații / Referințe
1	arabil	NU	7.200	42	362/14	-	

Lungime Segmente

1) Valorile lungimilor segmentelor sunt obținute din proiecție în plan.

Punct început	X / Y	Punct sfârșit	X / Y	Lungime segment (** (m)
1	622.205,52 628.861,635	2	622.197,004 628.865,871	9.512
2	622.197,004 628.865,871	3	622.184,566 628.869,068	12.843
3	622.184,566 628.869,068	4	621.821,46 628.673,897	412.235
4	621.821,46 628.673,897	5	621.814,132 628.662,662	13.414
5	621.814,132 628.662,662	6	621.797,936 628.642,557	25.817

Punct început	X / Y	Punct sfârșit	X / Y	Lungime segment (** (m)
6	621.797,936 628.642,557	1	622.205,52 628.861,635	462.731

** Lungimile segmentelor sunt determinate în planul de proiecție Stereo 70 și sunt rotunjite la 1 milimetru.

*** Distanța dintre puncte este formată din segmente cumulate ce sunt mai mici decât valoarea 1 milimetru.

Neutilizabil în Circuitul Civil

**DATE DESPRE IMOBILUL NR. 7728**

Oficiul de Cadastru și Publicitate Imobiliară NEAMȚ
Biroul de Cadastru și Publicitate Imobiliară Targu-Neamt

A. Partea I. Descrierea imobilului

TEREN Extravilan

Adresa: Jud. Neamt

Nr. Crt	Nr cadastral Nr. topografic	Suprafața* (mp)	Observații / Referințe
A1		3.200	Sector cadastral:106 Teren neimprejmuit;

B. Partea II. Proprietari și acte

Inscrieri privitoare la dreptul de proprietate și alte drepturi reale	Referințe
/	
Act Administrativ nr. 43/144, din 02/06/1995 emis de CJPSDPAT NEAMȚ;	
B1	A1
Intabulare, drept de PROPRIETATE, dobandit prin Reconstituire, cota actuala 1/1	
1) LELEU V GHEORGHE, LIPSĂ CNP	

C. Partea III. SARCINI .

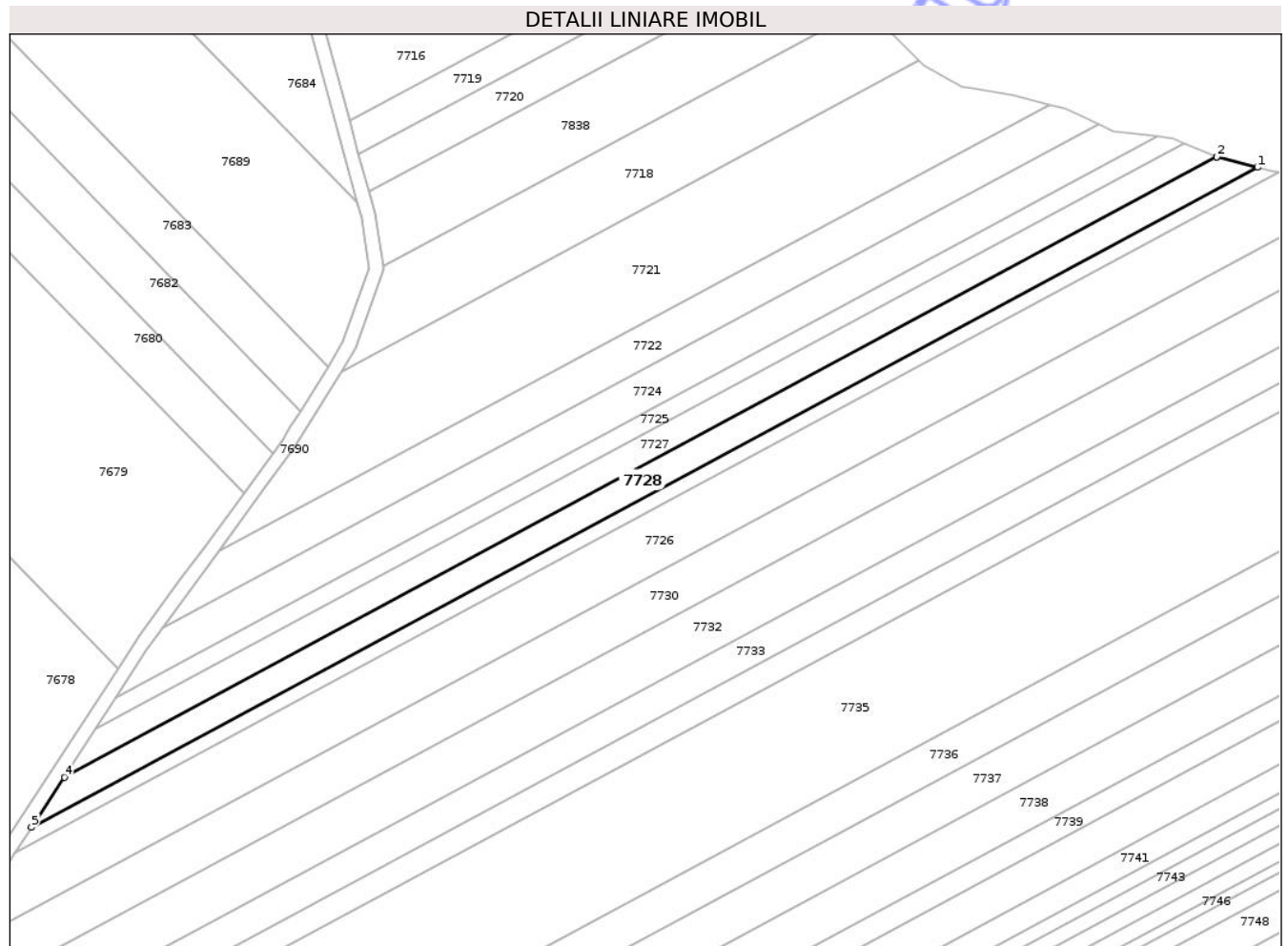
Inscrieri privind dezmembramintele dreptului de proprietate, drepturi reale de garanție și sarcini	Referințe
NU SUNT	

Anexa Nr. 1 La Partea I

Teren

Nr cadastral	Suprafața (mp)*	Observații / Referințe
	3.200	

* Suprafața este determinată în planul de proiecție Stereo 70.



Date referitoare la teren

Crt	Categorie folosință	Intravilan	Suprafața (mp)	Tarla	Parcelă	Nr. topo	Observații / Referințe
1	arabil	NU	3.200	42	362/10	-	

Lungime Segmente

1) Valorile lungimilor segmentelor sunt obținute din proiecție în plan.

Punct început	X / Y	Punct sfârșit	X / Y	Lungime segment (** (m)
1	622.178,585 628.870,606	2	622.166,92 628.873,604	12.044
2	622.166,92 628.873,604	3	622.166,822 628.873,646	0.107
3	622.166,822 628.873,646	4	621.835,636 628.695,633	375.996
4	621.835,636 628.695,633	5	621.826,232 628.681,215	17.214
5	621.826,232 628.681,215	1	622.178,585 628.870,606	400.027

** Lungimile segmentelor sunt determinate în planul de proiecție Stereo 70 și sunt rotunjite la 1 milimetru.

*** Distanța dintre puncte este formată din segmente cumulate ce sunt mai mici decât valoarea 1 milimetru.

Neutilizabil în Circuitul
Civil

**DATE DESPRE IMOBILUL NR. 7730**

Oficiul de Cadastru și Publicitate Imobiliară NEAMȚ
 Biroul de Cadastru și Publicitate Imobiliară Targu-Neamt

A. Partea I. Descrierea imobilului

TEREN Extravilan

Adresa: Jud. Neamt

Nr. Crt	Nr cadastral Nr. topografic	Suprafața* (mp)	Observații / Referințe
A1		6.400	Sector cadastral:106 Teren neimprejmuit;

B. Partea II. Proprietari și acte

Inscrieri privitoare la dreptul de proprietate și alte drepturi reale	Referințe
/	
Act Administrativ nr. 43/242, din 04/11/1996 emis de CJPSDPAT NEAMȚ;	
B1	A1
Intabulare, drept de PROPRIETATE, dobandit prin Reconstituire, cota actuala 1/1	
1) PADURARU I IOAN, LIPSĂ CNP	

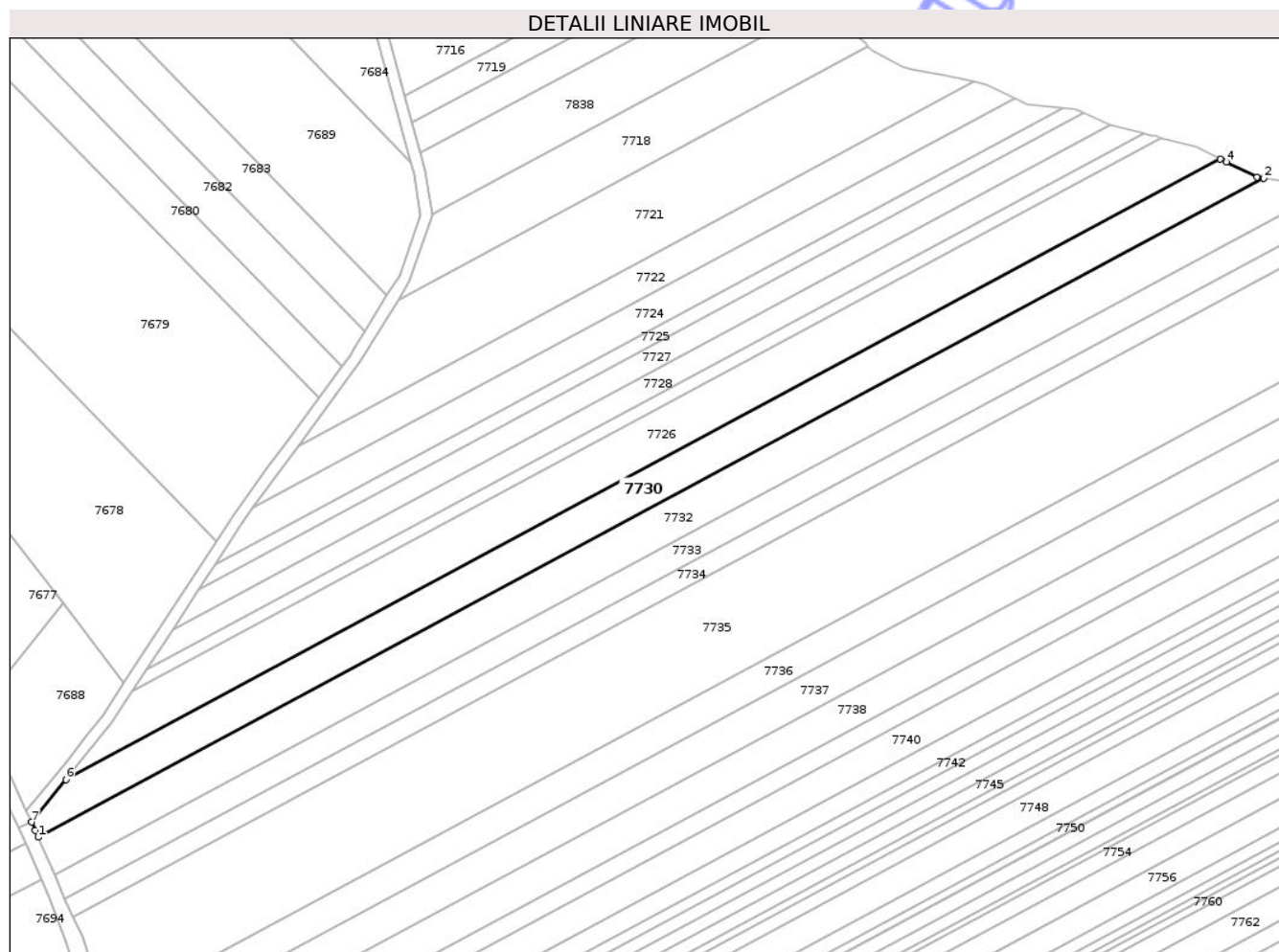
C. Partea III. SARCINI .

Inscrieri privind dezmembramintele dreptului de proprietate, drepturi reale de garanție și sarcini	Referințe
NU SUNT	

Teren

Nr cadastral	Suprafața (mp)*	Observații / Referințe
	6.400	

* Suprafața este determinată în planul de proiecție Stereo 70.



Date referitoare la teren

Crt	Categorie folosință	Intra vilan	Suprafața (mp)	Tarla	Parcelă	Nr. topo	Observații / Referințe
1	arabil	NU	6.400	42	362/15	-	

Lungime Segmente

1) Valorile lungimilor segmentelor sunt obținute din proiecție în plan.

Punct început	X / Y	Punct sfârșit	X / Y	Lungime segment (** (m)
1	621.788,15 628.622,171	2	622.220,935 628.854,795	491.342
2	622.220,935 628.854,795	3	622.218,5 628.855,179	2.465
3	622.218,5 628.855,179	4	622.207,748 628.860,527	12.009
4	622.207,748 628.860,527	5	622.205,52 628.861,635	2.488
5	622.205,52 628.861,635	6	621.797,936 628.642,557	462.731

Punct început	X / Y	Punct sfârșit	X / Y	Lungime segment (** (m)
6	621.797,936 628.642,557	7	621.785,82 628.627,517	19.313
7	621.785,82 628.627,517	8	621.787,105 628.624,568	3.217
8	621.787,105 628.624,568	1	621.788,15 628.622,171	2.615

** Lungimile segmentelor sunt determinate în planul de proiecție Stereo 70 și sunt rotunjite la 1 milimetru.

*** Distanța dintre puncte este formată din segmente cumulate ce sunt mai mici decât valoarea 1 milimetru.

Neutilizabil în Circuitul Civil

**DATE DESPRE IMOBILUL NR. 7732**

Oficiul de Cadastru și Publicitate Imobiliară NEAMT
 Biroul de Cadastru și Publicitate Imobiliară Targu-Neamt

A. Partea I. Descrierea imobilului

TEREN Extravilan

Adresa: Jud. Neamt

Nr. Crt	Nr cadastral Nr. topografic	Suprafața* (mp)	Observații / Referințe
A1		7.200	Sector cadastral:106 Teren neimprejmuit;

B. Partea II. Proprietari și acte

Inscrieri privitoare la dreptul de proprietate și alte drepturi reale	Referințe
/	
Act Administrativ nr. 43/95, din 21/07/1997 emis de CJPSDPAT NEAMȚ;	
B1	A1
Intabulare, drept de PROPRIETATE, dobandit prin Reconstituire, cota actuala 1/1	
1) GRIGORAȘ GH CONSTANTIN, LIPSĂ CNP	

C. Partea III. SARCINI .

Inscrieri privind dezmembramintele dreptului de proprietate, drepturi reale de garanție și sarcini	Referințe
NU SUNT	

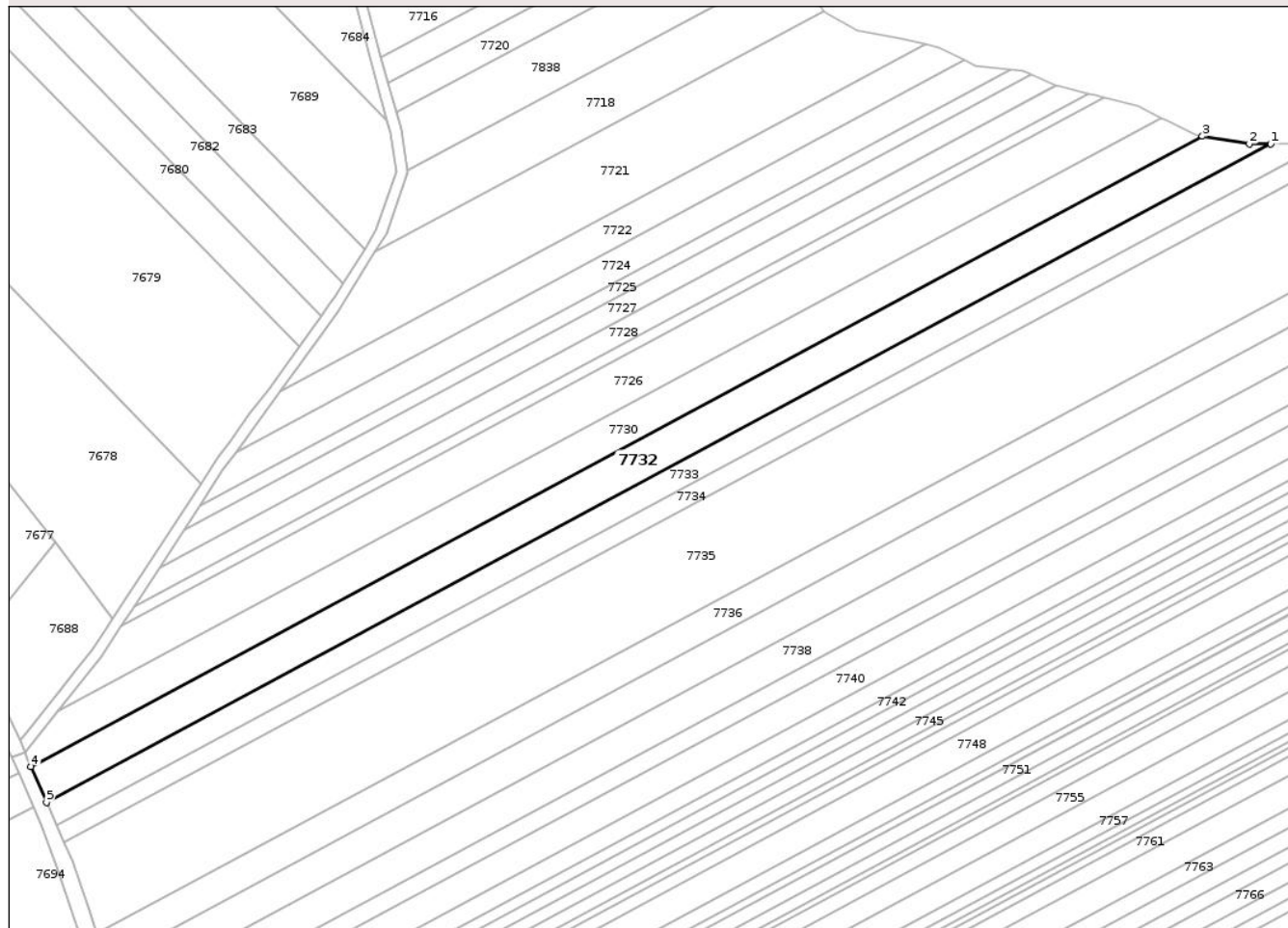
Anexa Nr. 1 La Partea I

Teren

Nr cadastral	Suprafața (mp)*	Observații / Referințe
	7.200	

* Suprafața este determinată în planul de proiecție Stereo 70.

DETALII LINIARE IMOBIL



Date referitoare la teren

Crt	Categorie folosință	Intravilan	Suprafața (mp)	Tarla	Parcelă	Nr. topo	Observații / Referințe
1	arabil	NU	7.200	42	362/16	-	

Lungime Segmente

1) Valorile lungimilor segmentelor sunt obținute din proiecție în plan.

Punct început	X / Y	Punct sfârșit	X / Y	Lungime segment (** (m)
1	622.246,168 628.852,063	2	622.238,266 628.852,063	7.902
2	622.238,266 628.852,063	3	622.220,935 628.854,795	17.545
3	622.220,935 628.854,795	4	621.788,15 628.622,171	491.342
4	621.788,15 628.622,171	5	621.793,903 628.608,969	14.401
5	621.793,903 628.608,969	1	622.246,168 628.852,063	513.457

** Lungimile segmentelor sunt determinate în planul de proiecție Stereo 70 și sunt rotunjite la 1 milimetru.

*** Distanța dintre puncte este formată din segmente cumulate ce sunt mai mici decât valoarea 1 milimetru.

Neutilizabil în Circuitul
Civil



DATE DESPRE IMOBILUL NR. 7734

Oficiul de Cadastru și Publicitate Imobiliară NEAMT
Biroul de Cadastru și Publicitate Imobiliară Targu-Neamt

A. Partea I. Descrierea imobilului

TEREN Extravilan

Adresa: Jud. Neamt, Punct "Spiesti"

Nr. Crt	Nr cadastral Nr. topografic	Suprafața* (mp)	Observații / Referințe
A1	51934	4.300	Sector cadastral:106 Teren neimprejmuit;

B. Partea II. Proprietari și acte

Inscrieri privitoare la dreptul de proprietate și alte drepturi reale	Referințe
91 / 03/01/2022	
Act Notarial nr. Contract de vânzare aut nr. 3967, din 28/12/2021 emis de NP ISACHI IULIA (act administrativ nr Oferta de vanzare nr. 20 din 26.08.2021, emis de Primăria Com. Pastraveni);	
B3	Intabulare, drept de PROPRIETATE, cu titlu de drept de cumpărare, dobândit prin Conventie, cota actuala 1/1
	1) POPUȚOIA GHEORGHÎĂ
	2) POPUȚOIA MARINELA , bun comun

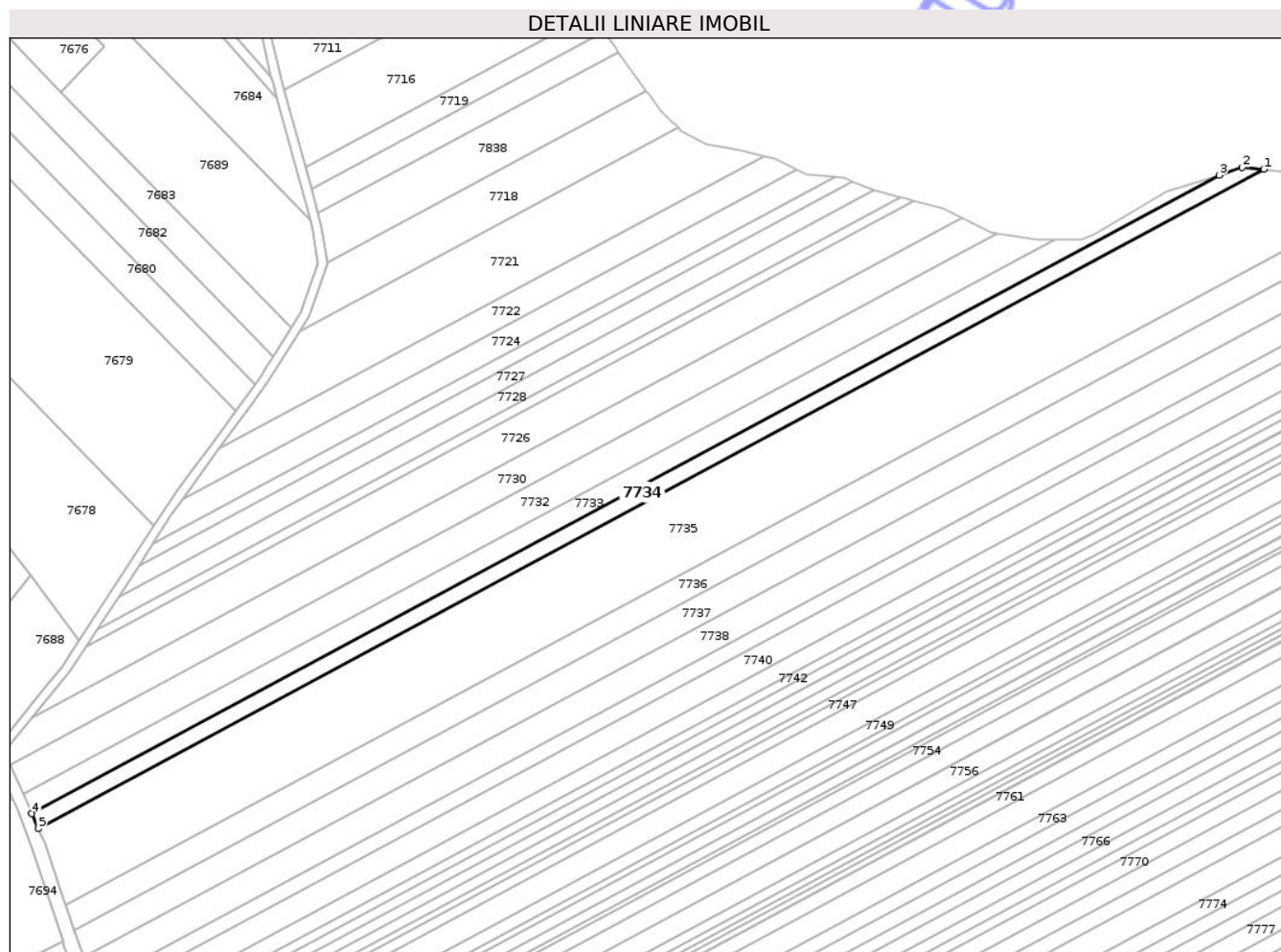
C. Partea III. SARCINI

Inscrieri privind dezmembramintele dreptului de proprietate, drepturi reale de garanție și sarcini	Referințe
13444 / 23/05/2022	
Act Notarial nr. Contract de ipotecă imobiliară aut nr. 1803, din 20/05/2022 emis de NP Isachi Dragos;	
C1	Intabulare, drept de IPOTECA, Valoare:242540 RON, și celelalte obligații de plată aferente creditului, dobândit prin Conventie
	1) AGRICOVER CREDIT IFN S.A , CIF:22940237
13315 / 27/06/2024	
Act Notarial nr. CONTRACT DE IPOTECĂ IMOBILIARĂ aut. nr. 2006, din 26/06/2024 emis de BIN ISACHI IULIA;	
C2	Intabulare, drept de IPOTECA, Valoare:1414350 RON, și celelalte obligații de plată aferente creditului
	1) AGRICOVER CREDIT IFN S.A , CIF:22940237
25741 / 20/12/2024	
Act Notarial nr. CONTRACT DE IPOTECĂ IMOBILIARĂ aut. nr. 4326, din 19/12/2024 emis de NP Isachi Dragos;	
C3	Intabulare, drept de IPOTECA, Valoare:858850 RON, și celelalte obligații de plată aferente creditului
	1) AGRICOVER CREDIT IFN S.A , CIF:22940237

Teren

Nr cadastral	Suprafața (mp)*	Observații / Referințe
51934	4.300	

* Suprafața este determinată în planul de proiecție Stereo 70.



Date referitoare la teren

Crt	Categorie folosință	Intra vilan	Suprafața (mp)	Tarla	Parcelă	Nr. topo	Observații / Referințe
1	arabil	NU	4.300	42	362/18	-	

Lungime Segmente

1) Valorile lungimilor segmentelor sunt obținute din proiecție în plan.

Punct început	X / Y	Punct sfârșit	X / Y	Lungime segment (** (m)
1	622.338,051 628.882,905	2	622.328,612 628.883,75	9.477
2	622.328,612 628.883,75	3	622.318,343 628.880,4	10.802
3	622.318,343 628.880,4	4	621.797,631 628.600,516	591.165
4	621.797,631 628.600,516	5	621.800,577 628.594,01	7.142
5	621.800,577 628.594,01	1	622.338,051 628.882,905	610.195

** Lungimile segmentelor sunt determinate în planul de proiecție Stereo 70 și sunt rotunjite la 1 milimetru.

*** Distanța dintre puncte este formată din segmente cumulate ce sunt mai mici decât valoarea 1 milimetru.

Neutilizabil în Circuitul
Civil

**DATE DESPRE IMOBILUL NR. 7739**

Oficiul de Cadastru și Publicitate Imobiliară NEAMȚ
Biroul de Cadastru și Publicitate Imobiliară Targu-Neamt

A. Partea I. Descrierea imobilului

TEREN Extravilan

Adresa: Jud. Neamt

Nr. Crt	Nr cadastral Nr. topografic	Suprafața* (mp)	Observații / Referințe
A1		4.300	Sector cadastral:106 Teren neimprejmuit;

B. Partea II. Proprietari și acte

Inscrieri privitoare la dreptul de proprietate și alte drepturi reale	Referințe
/	
Act Administrativ nr. 43/230, din 05/08/1997 emis de CJPSDPAT NEAMȚ;	
B1	A1
Intabulare, drept de PROPRIETATE, dobandit prin Reconstituire, cota actuala 1/1	
1) STAN GH FRĂȘINA, LIPSĂ CNP	

C. Partea III. SARCINI .

Inscrieri privind dezmembramintele dreptului de proprietate, drepturi reale de garanție și sarcini	Referințe
NU SUNT	

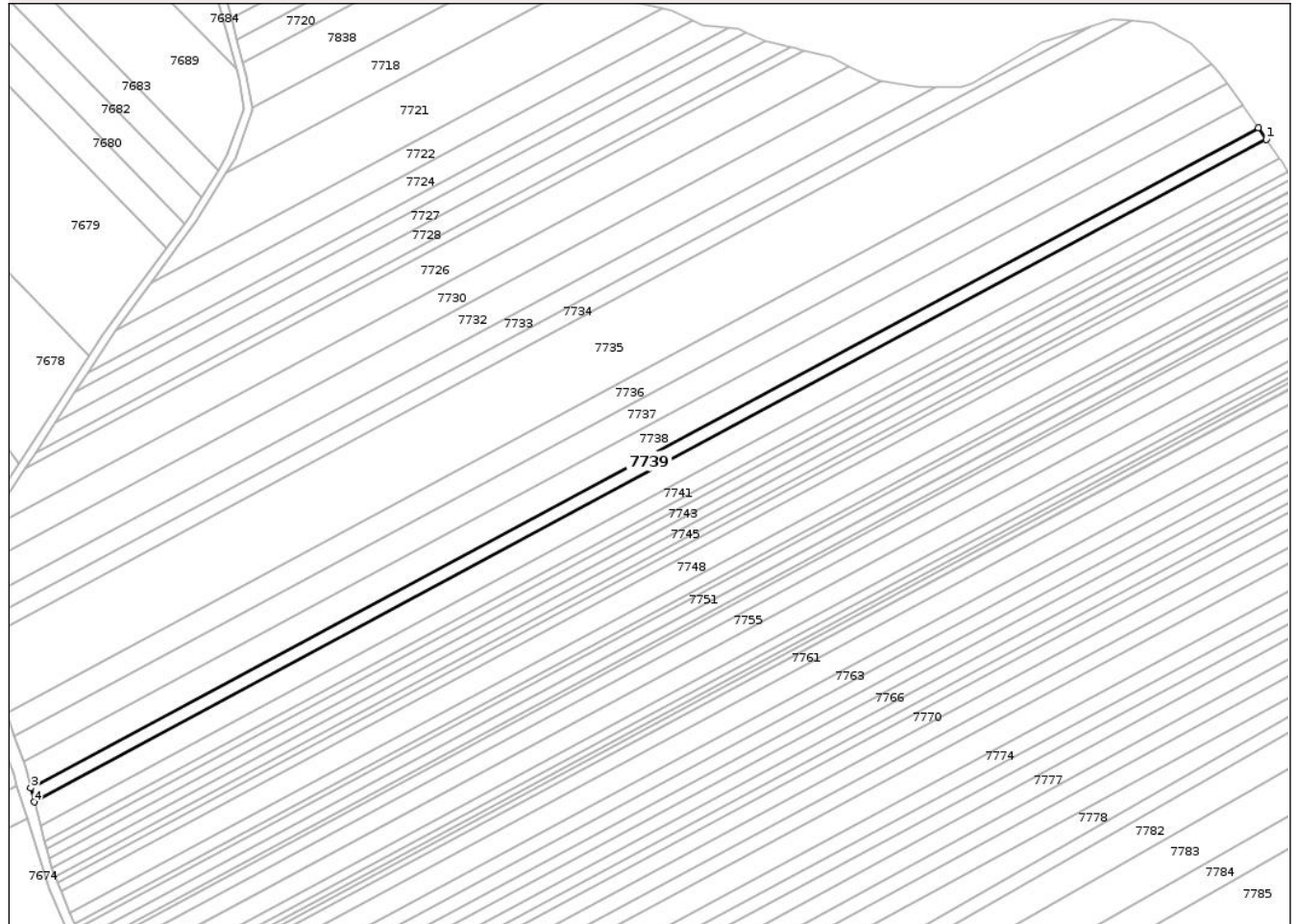
Anexa Nr. 1 La Partea I

Teren

Nr cadastral	Suprafața (mp)*	Observații / Referințe
	4.300	

* Suprafața este determinată în planul de proiecție Stereo 70.

DETALII LINIARE IMOBIL



Date referitoare la teren

Crt	Categorie folosință	Intra vilan	Suprafața (mp)	Tarla	Parcelă	Nr. topo	Observații / Referințe
1	arabil	NU	4.300	42	362/23	-	

Lungime Segmente

1) Valorile lungimilor segmentelor sunt obținute din proiecție în plan.

Punct început	X / Y	Punct sfârșit	X / Y	Lungime segment (** (m)
1	622.400,571 628.827,635	2	622.396,807 628.833,105	6.639
2	622.396,807 628.833,105	3	621.823,961 628.525,198	650.353
3	621.823,961 628.525,198	4	621.825,604 628.518,588	6.811
4	621.825,604 628.518,588	1	622.400,571 628.827,635	652.761

** Lungimile segmentelor sunt determinate în planul de proiecție Stereo 70 și sunt rotunjite la 1 milimetru.

*** Distanța dintre puncte este formată din segmente cumulate ce sunt mai mici decât valoarea 1 milimetru.

Neutilizabil în Circuitul
Civil

**DATE DESPRE IMOBILUL NR. 7741**

Oficiul de Cadastru și Publicitate Imobiliară NEAMȚ
Biroul de Cadastru și Publicitate Imobiliară Targu-Neamt

A. Partea I. Descrierea imobilului

TEREN Extravilan

Adresa: Jud. Neamt

Nr. Crt	Nr cadastral Nr. topografic	Suprafața* (mp)	Observații / Referințe
A1		4.700	Sector cadastral:106 Teren neimprejmuit;

B. Partea II. Proprietari și acte

Inscrieri privitoare la dreptul de proprietate și alte drepturi reale	Referințe
/	
Act Administrativ nr. 43/379, din 25/07/1995 emis de CJPSDPAT NEAMȚ;	
B1	A1
Intabulare, drept de PROPRIETATE, dobandit prin Reconstituire, cota actuala 1/1	
1) APATRACESEI N ION, LIPSĂ CNP	
2) BRAȘOVEANU M CATINCA, LIPSĂ CNP	
3) DIMOFTE I IOAN, LIPSĂ CNP	

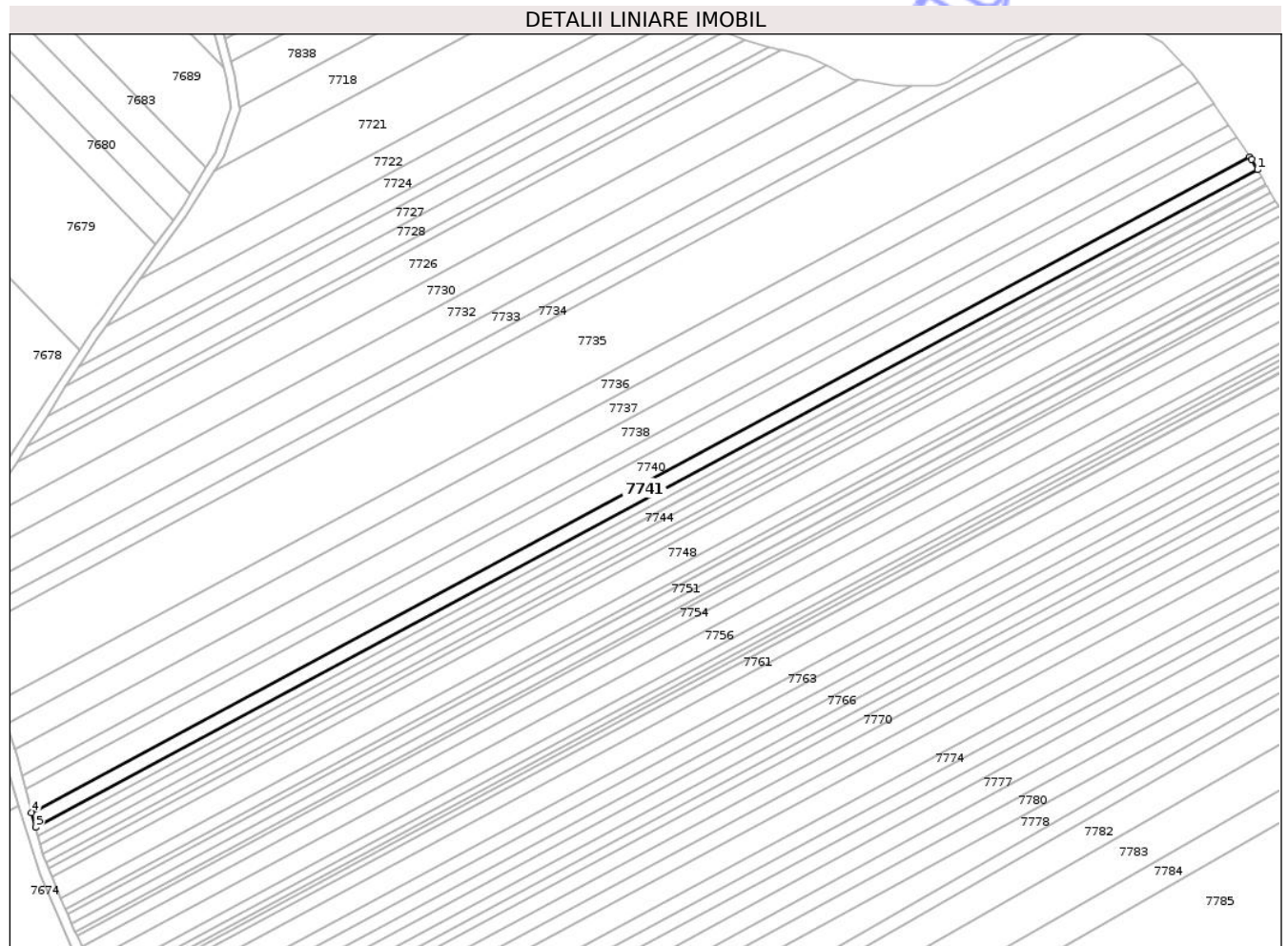
C. Partea III. SARCINI .

Inscrieri privind dezmembramintele dreptului de proprietate, drepturi reale de garanție și sarcini	Referințe
NU SUNT	

Teren

Nr cadastral	Suprafața (mp)*	Observații / Referințe
	4.700	

* Suprafața este determinată în planul de proiecție Stereo 70.



Date referitoare la teren

Crt	Categorie folosință	Intravilan	Suprafața (mp)	Tarla	Parcelă	Nr. topo	Observații / Referințe
1	arabil	NU	4.700	42	362/23	-	

Lungime Segmente

1) Valorile lungimilor segmentelor sunt obținute din proiecție în plan.

Punct început	X / Y	Punct sfârșit	X / Y	Lungime segment (** (m)
1	622.410,479 628.812,365	2	622.407,676 628.817,31	5.684
2	622.407,676 628.817,31	3	622.406,842 628.818,522	1.471
3	622.406,842 628.818,522	4	621.828,36 628.507,586	656.751
4	621.828,36 628.507,586	5	621.830,266 628.500,498	7.339
5	621.830,266 628.500,498	1	622.410,479 628.812,365	658.717

** Lungimile segmentelor sunt determinate în planul de proiecție Stereo 70 și sunt rotunjite la 1 milimetru.

*** Distanța dintre puncte este formată din segmente cumulate ce sunt mai mici decât valoarea 1 milimetru.

Neutilizabil în Circuitul
Civil

**DATE DESPRE IMOBILUL NR. 7743**

Oficiul de Cadastru și Publicitate Imobiliară NEAMT
Biroul de Cadastru și Publicitate Imobiliară Targu-Neamt

A. Partea I. Descrierea imobilului

TEREN Extravilan

Adresa: Jud. Neamt

Nr. Crt	Nr cadastral Nr. topografic	Suprafața* (mp)	Observații / Referințe
A1		2.840	Sector cadastral:106 Teren neimprejmuit;

B. Partea II. Proprietari și acte

Inscrieri privitoare la dreptul de proprietate și alte drepturi reale	Referințe
/	
Hotarare Judecatoreasca nr. SC NR.1101, din 05/05/1999 emis de JUDECĂTORIA TÂRGU NEAMȚ;	
B1	A1
Intabulare, drept de PROPRIETATE, dobandit prin Hotarare Judecatoreasca, cota actuala 1/1	
1) MOVILĂ IOANA, LIPSĂ CNP	
2) DIACONESCU MIRELA, LIPSĂ CNP	
3) MOVILĂ DALIA, LIPSĂ CNP	

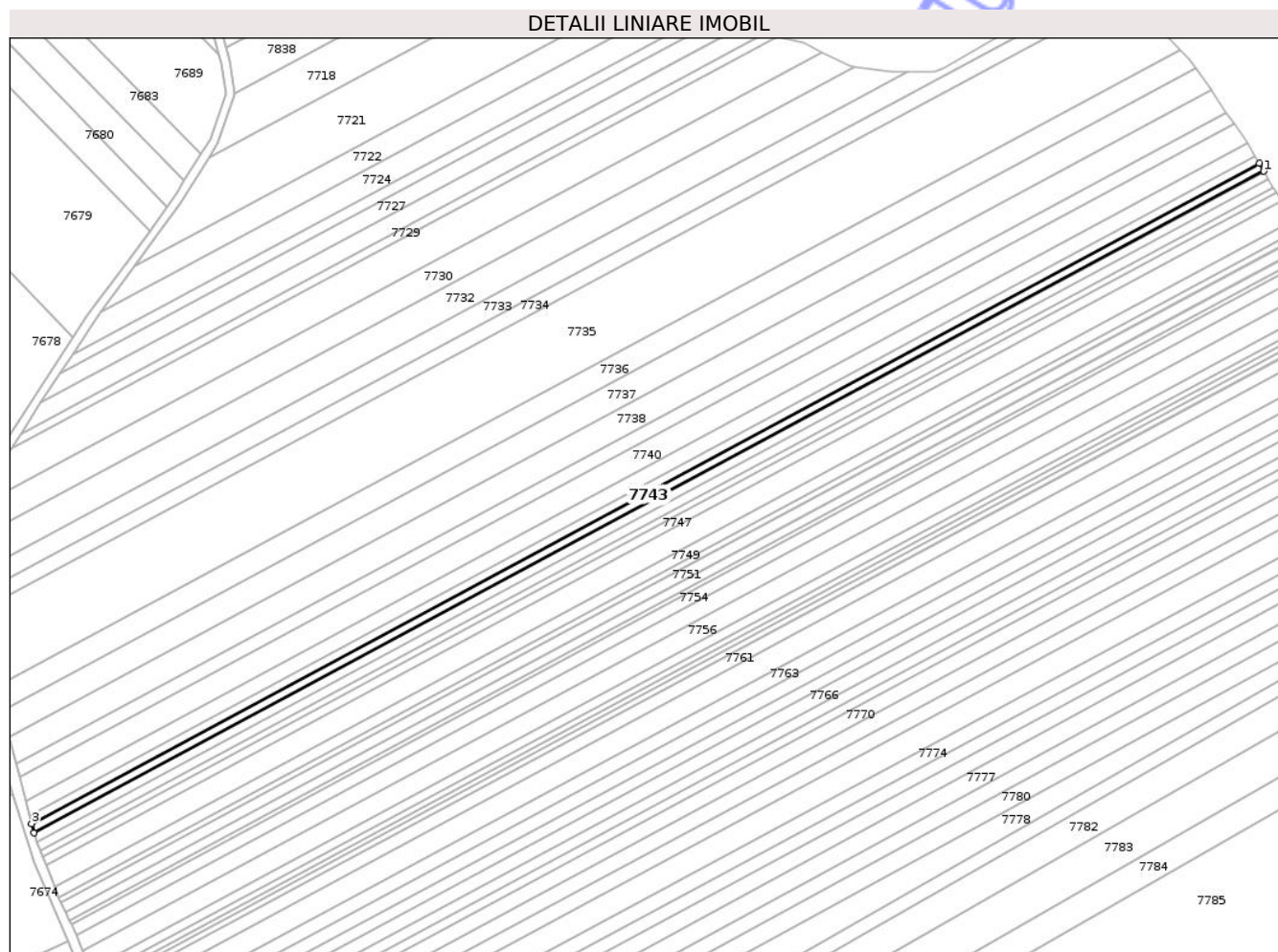
C. Partea III. SARCINI .

Inscrieri privind dezmembramintele dreptului de proprietate, drepturi reale de garanție și sarcini	Referințe
NU SUNT	

Teren

Nr cadastral	Suprafața (mp)*	Observații / Referințe
	2.840	

* Suprafața este determinată în planul de proiecție Stereo 70.



Date referitoare la teren

Crt	Categorie folosință	Intra vilan	Suprafața (mp)	Tarla	Parcelă	Nr. topo	Observații / Referințe
1	arabil	NU	2.840	42	362/27	-	

Lungime Segmente

1) Valorile lungimilor segmentelor sunt obținute din proiecție în plan.

Punct început	X / Y	Punct sfârșit	X / Y	Lungime segment (** (m)
1	622.414,518 628.805,244	2	622.412,395 628.808,986	4.302
2	622.412,395 628.808,986	3	621.831,302 628.496,646	659.716
3	621.831,302 628.496,646	4	621.832,449 628.492,38	4.418
4	621.832,449 628.492,38	1	622.414,518 628.805,244	660.823

** Lungimile segmentelor sunt determinate în planul de proiecție Stereo 70 și sunt rotunjite la 1 milimetru.

*** Distanța dintre puncte este formată din segmente cumulate ce sunt mai mici decât valoarea 1 milimetru.

Neutilizabil în Circuitul
Civil

**DATE DESPRE IMOBILUL NR. 7745**

Oficiul de Cadastru și Publicitate Imobiliară NEAMT
Biroul de Cadastru și Publicitate Imobiliară Targu-Neamt

A. Partea I. Descrierea imobilului

TEREN Extravilan

Adresa: Jud. Neamt

Nr. Crt	Nr cadastral Nr. topografic	Suprafața* (mp)	Observații / Referințe
A1		3.000	Sector cadastral:106 Teren neimprejmuit;

B. Partea II. Proprietari și acte

Inscrieri privitoare la dreptul de proprietate și alte drepturi reale	Referințe
/	
Hotarare Judecatoreasca nr. SC NR.994, din 01/06/2007 emis de JUDECĂTORIA TÂRGU NEAMȚ;	
B1	A1
Intabulare, drept de PROPRIETATE, dobandit prin Hotarare Judecatoreasca, cota actuala 1/1	
1) PRECUPEANU V PAVEL, LIPSĂ CNP	
2) IRIMIA V ANA, LIPSĂ CNP	
3) PRECUPANU V MIHAI, LIPSĂ CNP	

C. Partea III. SARCINI .

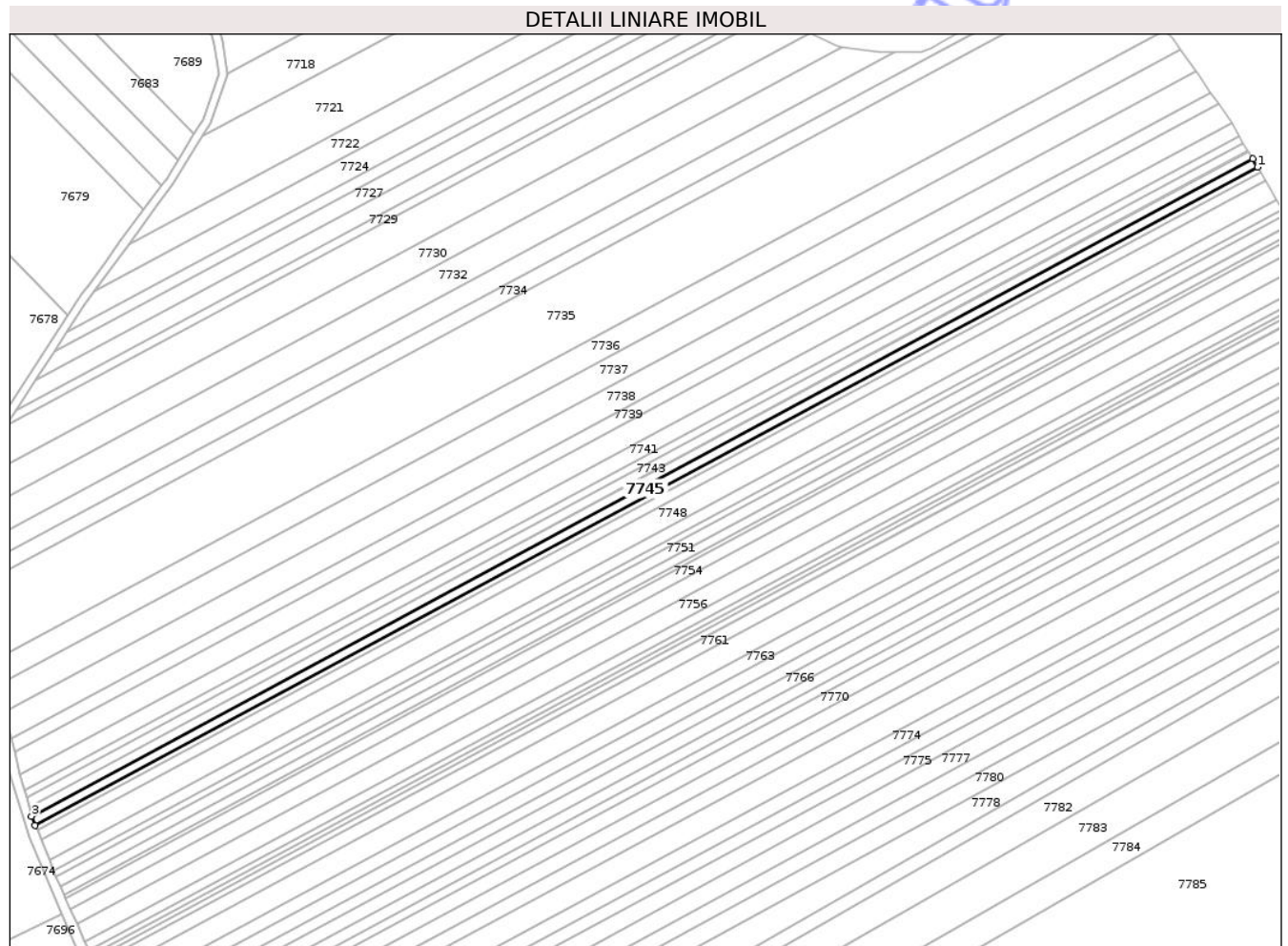
Inscrieri privind dezmembramintele dreptului de proprietate, drepturi reale de garanție și sarcini	Referințe
NU SUNT	

Anexa Nr. 1 La Partea I

Teren

Nr cadastral	Suprafața (mp)*	Observații / Referințe
	3.000	

* Suprafața este determinată în planul de proiecție Stereo 70.



Date referitoare la teren

Crt	Categorie folosință	Intra vilan	Suprafața (mp)	Tarla	Parcelă	Nr. topo	Observații / Referințe
1	arabil	NU	3.000	42	362/29	-	

Lungime Segmente

1) Valorile lungimilor segmentelor sunt obținute din proiecție în plan.

Punct început	X / Y	Punct sfârșit	X / Y	Lungime segment (** (m)
1	622.419,144 628.797,439	2	622.416,828 628.801,336	4.533
2	622.416,828 628.801,336	3	621.833,69 628.487,898	662.038
3	621.833,69 628.487,898	4	621.835,404 628.483,677	4.555
4	621.835,404 628.483,677	1	622.419,144 628.797,439	662.721

** Lungimile segmentelor sunt determinate în planul de proiecție Stereo 70 și sunt rotunjite la 1 milimetru.

*** Distanța dintre puncte este formată din segmente cumulate ce sunt mai mici decât valoarea 1 milimetru.

Neutilizabil în Circuitul
Civil

**DATE DESPRE IMOBILUL NR. 7747**

Oficiul de Cadastru și Publicitate Imobiliară NEAMT
 Biroul de Cadastru și Publicitate Imobiliară Targu-Neamt

A. Partea I. Descrierea imobilului

TEREN Extravilan

Adresa: Jud. Neamt

Nr. Crt	Nr cadastral Nr. topografic	Suprafața* (mp)	Observații / Referințe
A1	51218	3.000	Sector cadastral:106 Teren neimprejmuit;

B. Partea II. Proprietari și acte

Inscrieri privitoare la dreptul de proprietate și alte drepturi reale	Referințe
14105 / 08/06/2016	
Act Notarial nr. 1590 - contract de donatie, din 07/06/2016 emis de NP Teodorescu Haralambie;	
B3	A1
Intabulare, drept de PROPRIETATEcu titlu de donatie, dobandit prin Conventie, cota actuala 1/1 1) PRECUPANU AURICA, - necasatorita	

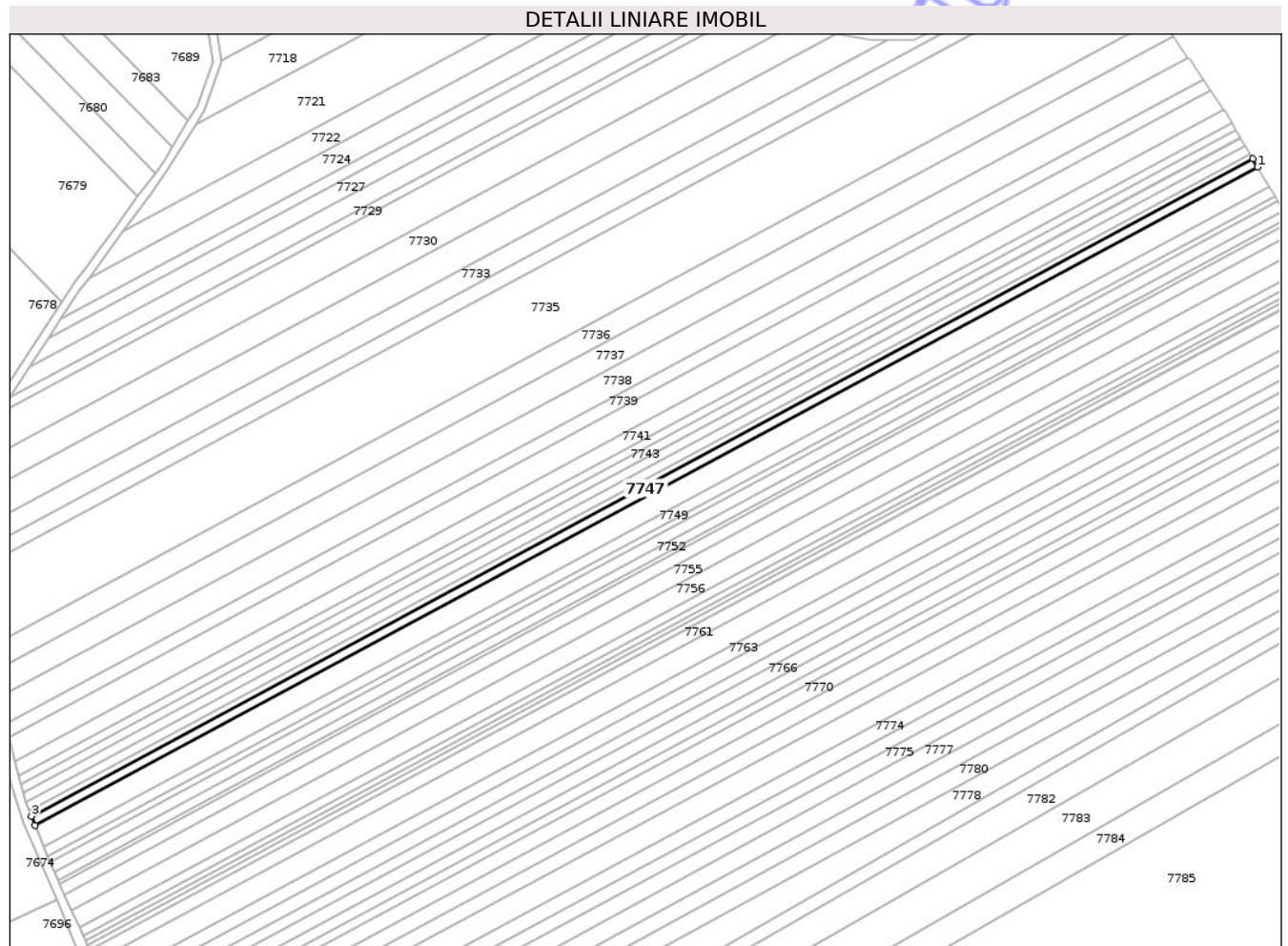
C. Partea III. SARCINI .

Inscrieri privind dezmembramintele dreptului de proprietate, drepturi reale de garanție și sarcini	Referințe
NU SUNT	

Teren

Nr cadastral	Suprafața (mp)*	Observații / Referințe
51218	3.000	

* Suprafața este determinată în planul de proiecție Stereo 70.



Date referitoare la teren

Crt	Categorie folosință	Intra vilan	Suprafața (mp)	Tarla	Parcelă	Nr. topo	Observații / Referințe
1	arabil	NU	3.000	42	362/29	-	

Lungime Segmente

1) Valorile lungimilor segmentelor sunt obținute din proiecție în plan.

Punct început	X / Y	Punct sfârșit	X / Y	Lungime segment (** (m)
1	622.422,844 628.791,212	2	622.420,532 628.795,103	4.526
2	622.420,532 628.795,103	3	621.836,431 628.481,146	663.131
3	621.836,431 628.481,146	4	621.838,142 628.476,932	4.548
4	621.838,142 628.476,932	1	622.422,844 628.791,212	663.813

** Lungimile segmentelor sunt determinate în planul de proiecție Stereo 70 și sunt rotunjite la 1 milimetru.

*** Distanța dintre puncte este formată din segmente cumulate ce sunt mai mici decât valoarea 1 milimetru.

Neutilizabil în Circuitul
Civil

**DATE DESPRE IMOBILUL NR. 7749**

Oficiul de Cadastru și Publicitate Imobiliară NEAMȚ
Biroul de Cadastru și Publicitate Imobiliară Targu-Neamt

A. Partea I. Descrierea imobilului

TEREN Extravilan

Adresa: Jud. Neamt

Nr. Crt	Nr cadastral Nr. topografic	Suprafața* (mp)	Observații / Referințe
A1		3.600	Sector cadastral:106 Teren neimprejmuit;

B. Partea II. Proprietari și acte

Inscrieri privitoare la dreptul de proprietate și alte drepturi reale	Referințe
/	
Act Administrativ nr. 43/136, din 30/09/1999 emis de CJPSDPAT NEAMȚ;	
B1	A1
Intabulare, drept de PROPRIETATE, dobandit prin Reconstituire, cota actuala 1/1	
1) JIPA V CONSTANTIN, LIPSĂ CNP	

C. Partea III. SARCINI .

Inscrieri privind dezmembramintele dreptului de proprietate, drepturi reale de garanție și sarcini	Referințe
NU SUNT	

Teren

Nr cadastral	Suprafața (mp)*	Observații / Referințe
	3.600	

* Suprafața este determinată în planul de proiecție Stereo 70.



Date referitoare la teren

Crt	Categorie folosință	Intra vilan	Suprafața (mp)	Tarla	Parcelă	Nr. topo	Observații / Referințe
1	arabil	NU	3.600	42	362/28	-	

Lungime Segmente

1) Valorile lungimilor segmentelor sunt obținute din proiecție în plan.

Punct început	X / Y	Punct sfârșit	X / Y	Lungime segment (** (m)
1	622.431,146 628.777,237	2	622.428,382 628.781,89	5.412
2	622.428,382 628.781,89	3	621.842,24 628.466,836	665.448
3	621.842,24 628.466,836	4	621.844,286 628.461,798	5.438
4	621.844,286 628.461,798	1	622.431,146 628.777,237	666.263

** Lungimile segmentelor sunt determinate în planul de proiecție Stereo 70 și sunt rotunjite la 1 milimetru.

*** Distanța dintre puncte este formată din segmente cumulate ce sunt mai mici decât valoarea 1 milimetru.

Neutilizabil în Circuitul
Civil

**DATE DESPRE IMOBILUL NR. 7750**

Oficiul de Cadastru și Publicitate Imobiliară NEAMT
Biroul de Cadastru și Publicitate Imobiliară Targu-Neamt

A. Partea I. Descrierea imobilului

TEREN Extravilan

Adresa: Jud. Neamt

Nr. Crt	Nr cadastral Nr. topografic	Suprafața* (mp)	Observații / Referințe
A1		1.800	Sector cadastral:106 Teren neimprejmuit;

B. Partea II. Proprietari și acte

Inscrieri privitoare la dreptul de proprietate și alte drepturi reale	Referințe
/	
Act Notarial nr. APV NR.471, din 27/02/1998 emis de BN DAVID DANIELA;	
B1	A1
Intabulare, drept de PROPRIETATE, dobandit prin lesire Din Indiviziune, cota actuala 1/1 1) ZAMFIR V NATALIA, LIPSĂ CNP	

C. Partea III. SARCINI .

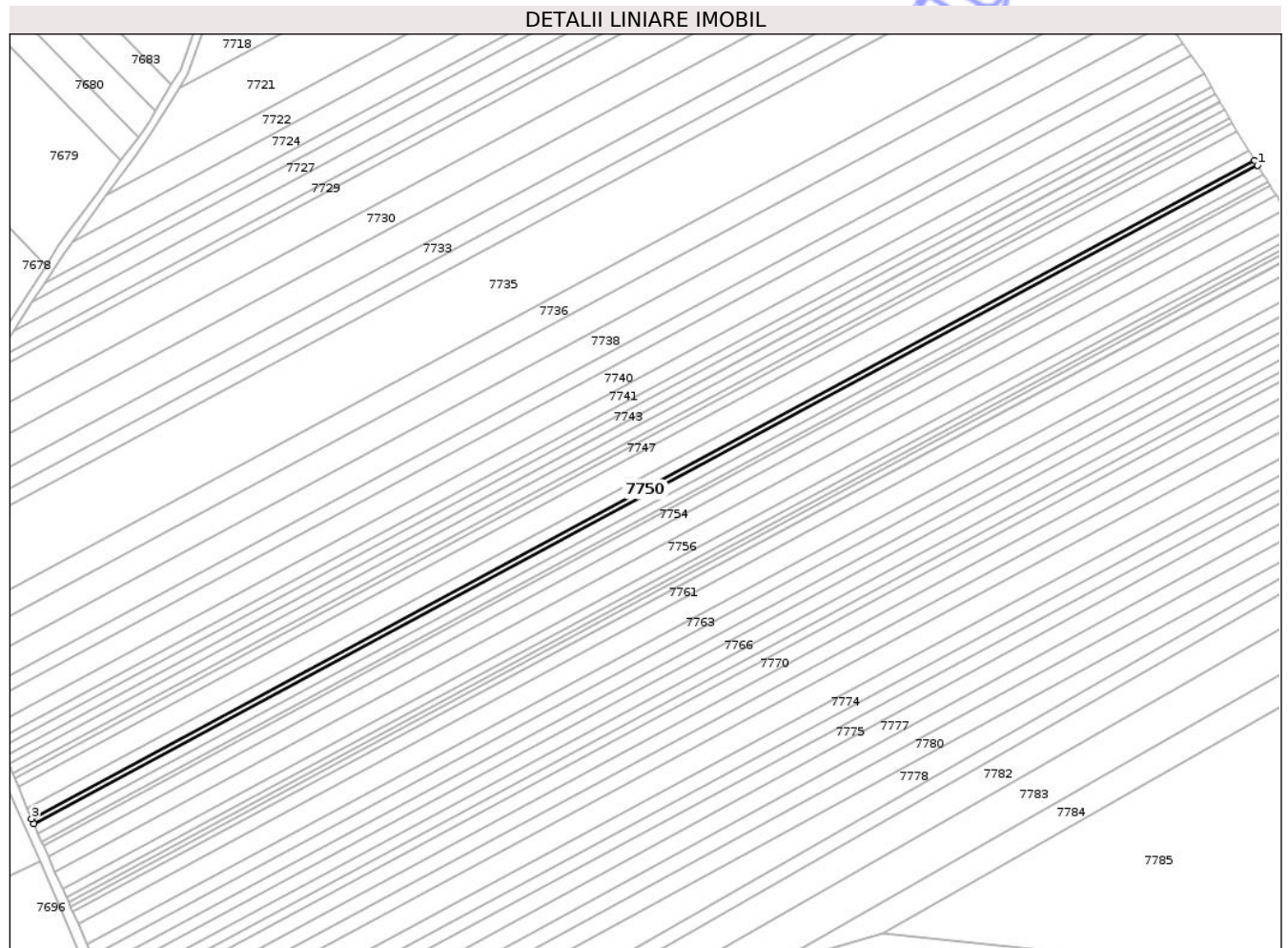
Inscrieri privind dezmembramintele dreptului de proprietate, drepturi reale de garanție și sarcini	Referințe
NU SUNT	

Anexa Nr. 1 La Partea I

Teren

Nr cadastral	Suprafața (mp)*	Observații / Referințe
	1.800	

* Suprafața este determinată în planul de proiecție Stereo 70.



Date referitoare la teren

Crt	Categorie folosință	Intravilan	Suprafața (mp)	Tarla	Parcelă	Nr. topo	Observații / Referințe
1	arabil	NU	1.800	42	362/30	-	

Lungime Segmente

1) Valorile lungimilor segmentelor sunt obținute din proiecție în plan.

Punct început	X / Y	Punct sfârșit	X / Y	Lungime segment (** (m)
1	622.432,527 628.774,913	2	622.431,146 628.777,237	2.703
2	622.431,146 628.777,237	3	621.844,286 628.461,798	666.263
3	621.844,286 628.461,798	4	621.845,352 628.459,304	2.712
4	621.845,352 628.459,304	1	622.432,527 628.774,913	666.621

** Lungimile segmentelor sunt determinate în planul de proiecție Stereo 70 și sunt rotunjite la 1 milimetru.

*** Distanța dintre puncte este formată din segmente cumulate ce sunt mai mici decât valoarea 1 milimetru.

Neutilizabil în Circuitul
Civil

**DATE DESPRE IMOBILUL NR. 7753**

Oficiul de Cadastru și Publicitate Imobiliară NEAMT
 Biroul de Cadastru și Publicitate Imobiliară Targu-Neamt

A. Partea I. Descrierea imobilului

TEREN Extravilan

Adresa: Jud. Neamt

Nr. Crt	Nr cadastral Nr. topografic	Suprafața* (mp)	Observații / Referințe
A1		1.300	Sector cadastral:106 Teren neimprejmuit;

B. Partea II. Proprietari și acte

Inscrieri privitoare la dreptul de proprietate și alte drepturi reale	Referințe
/	
Act Administrativ nr. 43/75, din 02/12/1998 emis de CJPSDPAT NEAMȚ;	
B1	A1
Intabulare, drept de PROPRIETATE, dobandit prin Reconstituire, cota actuala 1/1	
1) GRIGORAȘ GH GHEORGHE, LIPSĂ CNP	

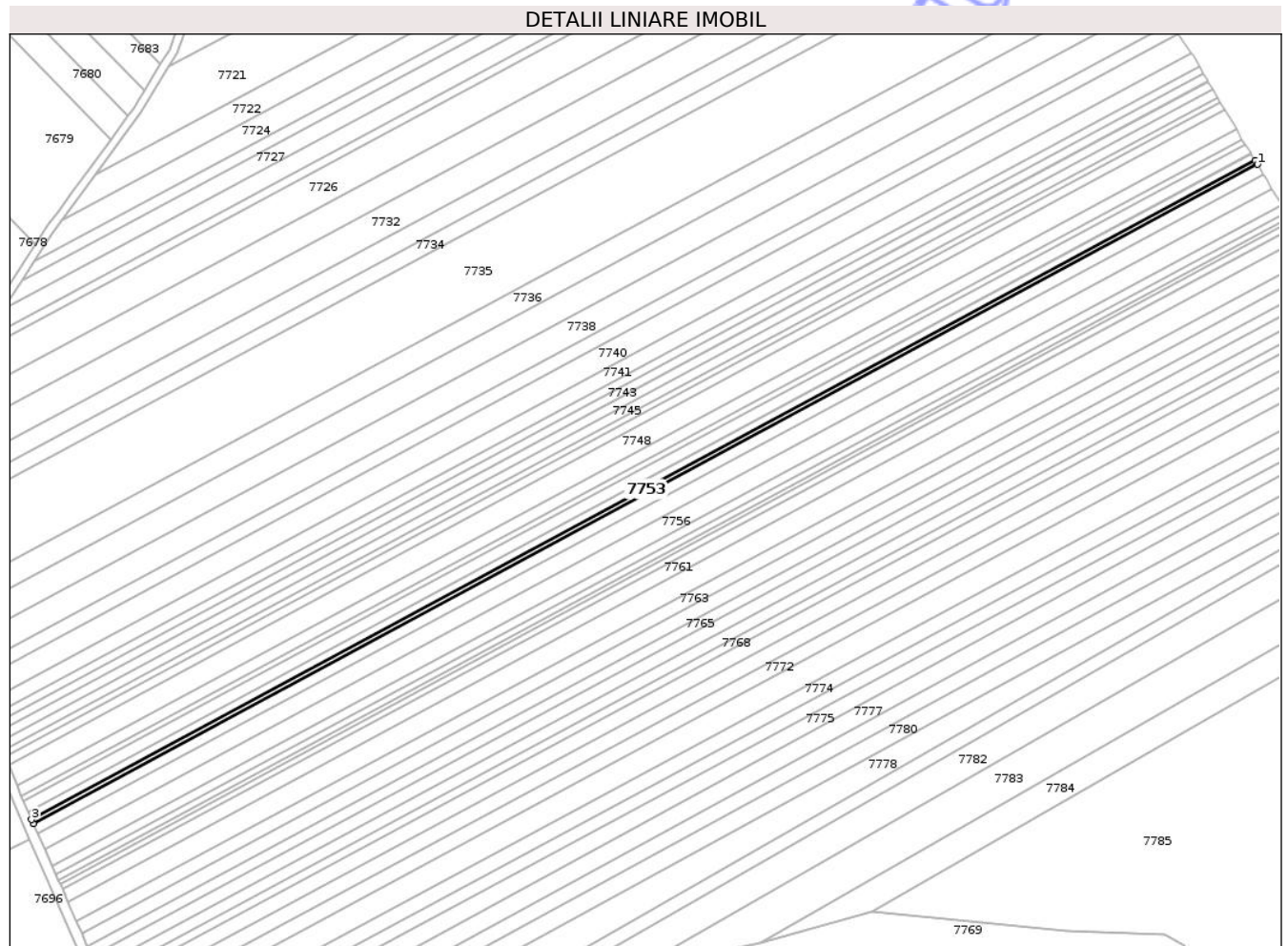
C. Partea III. SARCINI .

Inscrieri privind dezmembramintele dreptului de proprietate, drepturi reale de garanție și sarcini	Referințe
NU SUNT	

Teren

Nr cadastral	Suprafața (mp)*	Observații / Referințe
	1.300	

* Suprafața este determinată în planul de proiecție Stereo 70.



Date referitoare la teren

Crt	Categorie folosință	Intra vilan	Suprafața (mp)	Tarla	Parcelă	Nr. topo	Observații / Referințe
1	arabil	NU	1.300	43	382/31	-	NR. TOPO CORECT TARLA 42, PARCELA 362/31

Lungime Segmente

1) Valorile lungimilor segmentelor sunt obținute din proiecție în plan.

Punct început	X / Y	Punct sfârșit	X / Y	Lungime segment (** (m)
1	622.438,523 628.765,207	2	622.437,498 628.766,866	1.95
2	622.437,498 628.766,866	3	621.849,226 628.450,668	667.866
3	621.849,226 628.450,668	4	621.850,025 628.448,887	1.951
4	621.850,025 628.448,887	1	622.438,523 628.765,207	668.123

** Lungimile segmentelor sunt determinate în planul de proiecție Stereo 70 și sunt rotunjite la 1 milimetru.

*** Distanța dintre puncte este formată din segmente cumulate ce sunt mai mici decât valoarea 1 milimetru.

Neutilizabil în Circuitul
Civil

**DATE DESPRE IMOBILUL NR. 7756**

Oficiul de Cadastru și Publicitate Imobiliară NEAMT
Biroul de Cadastru și Publicitate Imobiliară Targu-Neamt

A. Partea I. Descrierea imobilului

TEREN Extravilan

Adresa: Jud. Neamt

Nr. Crt	Nr cadastral Nr. topografic	Suprafața* (mp)	Observații / Referințe
A1		6.100	Sector cadastral:106 Teren neimprejmuit;

B. Partea II. Proprietari și acte

Inscrieri privitoare la dreptul de proprietate și alte drepturi reale	Referințe
/	
Act Administrativ nr. 43/381, din 22/04/1996 emis de CJPSDPAT NEAMȚ;	
B1	A1
Intabulare, drept de PROPRIETATE, dobandit prin Reconstituire, cota actuala 1/1	
1) COSTAN A ANICA, LIPSĂ CNP	
2) BĂRBIERU A IOANA, LIPSĂ CNP	
3) ANTON A GHEORGHE, LIPSĂ CNP	
4) TATARU GH GHEORGHE, LIPSĂ CNP	


C. Partea III. SARCINI .

Inscrieri privind dezmembramintele dreptului de proprietate, drepturi reale de garanție și sarcini	Referințe
NU SUNT	

Teren

Nr cadastral	Suprafața (mp)*	Observații / Referințe
	6.100	

* Suprafața este determinată în planul de proiecție Stereo 70.



Date referitoare la teren

Crt	Categorie folosință	Intra vilan	Suprafața (mp)	Tarla	Parcelă	Nr. topo	Observații / Referințe
1	arabil	NU	6.100	42	362/33	-	

Lungime Segmente

1) Valorile lungimilor segmentelor sunt obținute din proiecție în plan.

Punct început	X / Y	Punct sfârșit	X / Y	Lungime segment (** (m)
1	622.450,293 628.745,757	2	622.449,766 628.746,232	0.709
2	622.449,766 628.746,232	3	622.449,63 628.746,466	0.27
3	622.449,63 628.746,466	4	622.445,576 628.753,429	8.057
4	622.445,576 628.753,429	5	622.445,52 628.753,525	0.111
5	622.445,52 628.753,525	6	621.855,607 628.436,444	669.73

Punct început	X / Y	Punct sfârșit	X / Y	Lungime segment (** (m)
6	621.855,607 628.436,444	7	621.859,342 628.428,118	9.125
7	621.859,342 628.428,118	1	622.450,293 628.745,757	670.908

** Lungimile segmentelor sunt determinate în planul de proiecție Stereo 70 și sunt rotunjite la 1 milimetru.

*** Distanța dintre puncte este formată din segmente cumulate ce sunt mai mici decât valoarea 1 milimetru.

Neutilizabil în Circuitul Civil

**DATE DESPRE IMOBILUL NR. 7758**

Oficiul de Cadastru și Publicitate Imobiliară NEAMT
 Biroul de Cadastru și Publicitate Imobiliară Targu-Neamt

A. Partea I. Descrierea imobilului

TEREN Extravilan

Adresa: Jud. Neamt

Nr. Crt	Nr cadastral Nr. topografic	Suprafața* (mp)	Observații / Referințe
A1		1.900	Sector cadastral:106 Teren neimprejmuit;

B. Partea II. Proprietari și acte

Inscrieri privitoare la dreptul de proprietate și alte drepturi reale	Referințe
/	
Act Notarial nr. CM NR.284, din 28/11/2022 emis de BIN TEODORESCU MIHAELA;	
B1	A1
Intabulare, drept de PROPRIETATE, dobandit prin Succesiune, cota actuala 1/1 1) PASCĂL C PETRU	


C. Partea III. SARCINI .

Inscrieri privind dezmembramintele dreptului de proprietate, drepturi reale de garanție și sarcini	Referințe
NU SUNT	

Teren

Nr cadastral	Suprafața (mp)*	Observații / Referințe
	1.900	

* Suprafața este determinată în planul de proiecție Stereo 70.



Date referitoare la teren

Crt	Categorie folosință	Intra vilan	Suprafața (mp)	Tarla	Parcelă	Nr. topo	Observații / Referințe
1	arabil	NU	1.900	42	362/35	-	

Lungime Segmente

1) Valorile lungimilor segmentelor sunt obținute din proiecție în plan.

Punct început	X / Y	Punct sfârșit	X / Y	Lungime segment (** (m)
1	622.455,918 628.740,676	2	622.453,694 628.742,685	2.996
2	622.453,694 628.742,685	3	621.861,113 628.424,17	672.759
3	621.861,113 628.424,17	4	621.862,263 628.421,585	2.83
4	621.862,263 628.421,585	1	622.455,918 628.740,676	673.977

** Lungimile segmentelor sunt determinate în planul de proiecție Stereo 70 și sunt rotunjite la 1 milimetru.

*** Distanța dintre puncte este formată din segmente cumulate ce sunt mai mici decât valoarea 1 milimetru.

Neutilizabil în Circuitul
Civil

**DATE DESPRE IMOBILUL NR. 7760**

Oficiul de Cadastru și Publicitate Imobiliară NEAMT
Biroul de Cadastru și Publicitate Imobiliară Targu-Neamt

A. Partea I. Descrierea imobilului

TEREN Extravilan

Adresa: Jud. Neamt

Nr. Crt	Nr cadastral Nr. topografic	Suprafața* (mp)	Observații / Referințe
A1		1.800	Sector cadastral:106 Teren neimprejmuit;

B. Partea II. Proprietari și acte

Inscrieri privitoare la dreptul de proprietate și alte drepturi reale	Referințe
/	
Act Notarial nr. APV NR.625, din 02/03/2009 emis de BNP HARALAMBIE;	
B1	A1
Intabulare, drept de PROPRIETATE, dobandit prin Iesire Din Indiviziune, cota actuala 1/1	
1) ANUȘCA C MARIA	

C. Partea III. SARCINI .


Inscrieri privind dezmembramintele dreptului de proprietate, drepturi reale de garanție și sarcini	Referințe
NU SUNT	

Anexa Nr. 1 La Partea I

Teren

Nr cadastral	Suprafața (mp)*	Observații / Referințe
	1.800	

* Suprafața este determinată în planul de proiecție Stereo 70.



Date referitoare la teren

Crt	Categorie folosință	Intravilan	Suprafața (mp)	Tarla	Parcelă	Nr. topo	Observații / Referințe
1	arabil	NU	1.800	42	362/37	-	

Lungime Segmente

1) Valorile lungimilor segmentelor sunt obținute din proiecție în plan.

Punct început	X / Y	Punct sfârșit	X / Y	Lungime segment (** (m)
1	621.864,156 628.417,22	2	622.459,653 628.737,302	676.069
2	622.459,653 628.737,302	3	622.458,098 628.738,707	2.096
3	622.458,098 628.738,707	4	622.457,871 628.738,912	0.306
4	622.457,871 628.738,912	5	622.457,554 628.739,199	0.428
5	622.457,554 628.739,199	6	621.863,092 628.419,674	674.893

Punct început	X / Y	Punct sfârșit	X / Y	Lungime segment (** (m)
6	621.863,092 628.419,674	1	621.864,156 628.417,22	2.674

** Lungimile segmentelor sunt determinate în planul de proiecție Stereo 70 și sunt rotunjite la 1 milimetru.

*** Distanța dintre puncte este formată din segmente cumulate ce sunt mai mici decât valoarea 1 milimetru.

Neutilizabil în Circuitul Civil

**DATE DESPRE IMOBILUL NR. 7761**

Oficiul de Cadastru și Publicitate Imobiliară NEAMȚ
Biroul de Cadastru și Publicitate Imobiliară Targu-Neamt

A. Partea I. Descrierea imobilului

TEREN Extravilan

Adresa: Jud. Neamt

Nr. Crt	Nr cadastral Nr. topografic	Suprafața* (mp)	Observații / Referințe
A1		4.300	Sector cadastral:106 Teren neimprejmuit;

B. Partea II. Proprietari și acte

Inscrieri privitoare la dreptul de proprietate și alte drepturi reale		Referințe
/		
Act Administrativ nr. 43/478, din 18/07/2000 emis de CJPSDPAT NEAMȚ;		
B1	Intabulare, drept de PROPRIETATE, dobandit prin Reconstituire, cota actuala 1/1 1) CIOCOIU V MARIA, LIPSĂ CNP 2) MAFTEI V ELENA, LIPSĂ CNP 3) LELEU V NECULAI, LIPSĂ CNP 4) LELEU V GHEORGHE, LIPSĂ CNP 5) LELEU V CONSTANTIN, LIPSĂ CNP	A1

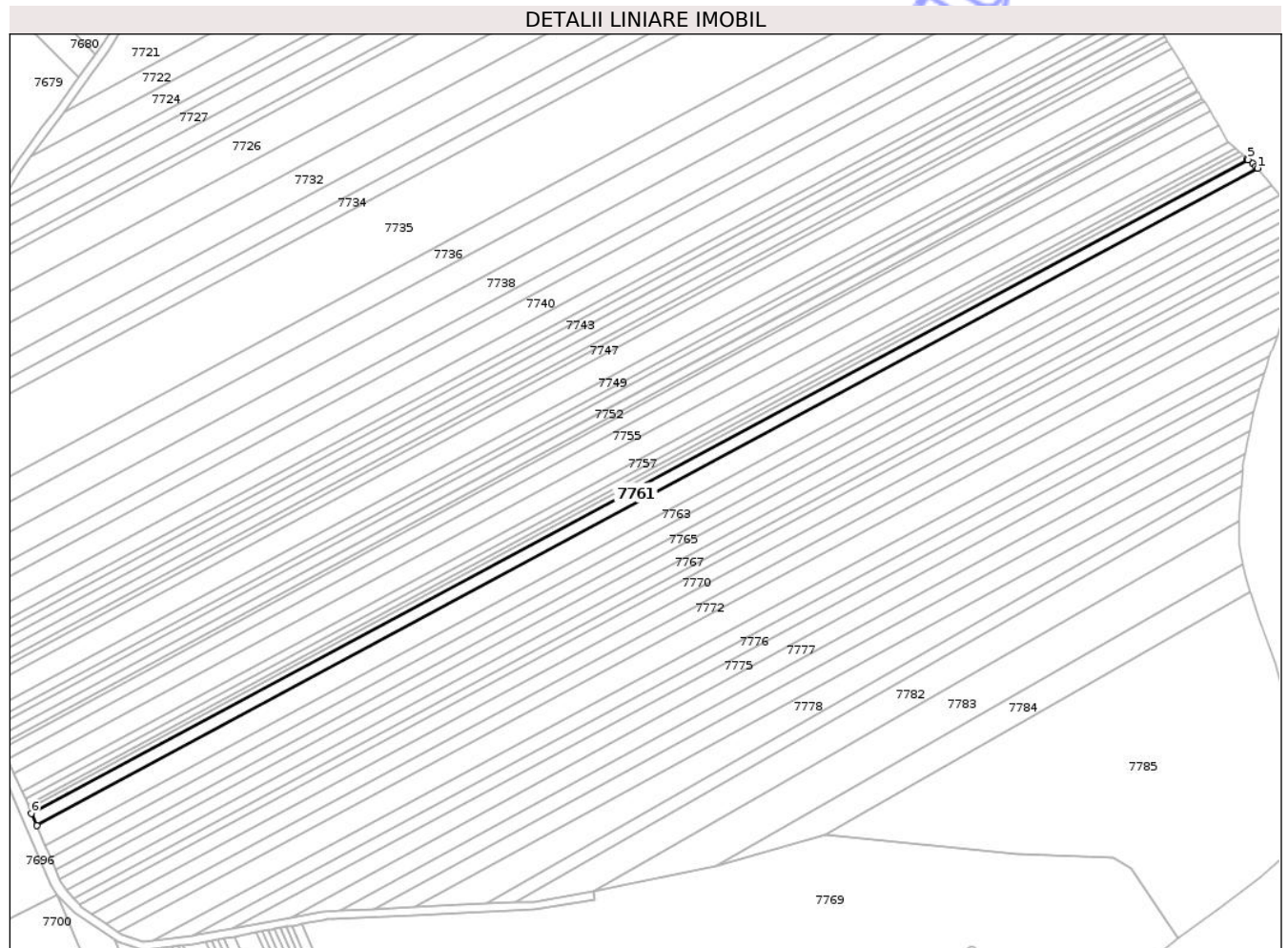
C. Partea III. SARCINI .

Inscrieri privind dezmembramintele dreptului de proprietate, drepturi reale de garanție și sarcini	Referințe
NU SUNT	

Teren

Nr cadastral	Suprafața (mp)*	Observații / Referințe
	4.300	

* Suprafața este determinată în planul de proiecție Stereo 70.



Date referitoare la teren

Crt	Categorie folosință	Intravilan	Suprafața (mp)	Tarla	Parcelă	Nr. topo	Observații / Referințe
1	arabil	NU	4.300	42	362/36A	-	

Lungime Segmente

1) Valorile lungimilor segmentelor sunt obținute din proiecție în plan.

Punct început	X / Y	Punct sfârșit	X / Y	Lungime segment (** (m)
1	622.464,655 628.732,785	2	622.463,888 628.733,478	1.033
2	622.463,888 628.733,478	3	622.462,265 628.734,943	2.187
3	622.462,265 628.734,943	4	622.460,059 628.736,936	2.973
4	622.460,059 628.736,936	5	622.459,653 628.737,302	0.547
5	622.459,653 628.737,302	6	621.864,156 628.417,22	676.069

Punct început	X / Y	Punct sfârșit	X / Y	Lungime segment (** (m)
6	621.864,156 628.417,22	7	621.866,69 628.411,376	6.37
7	621.866,69 628.411,376	1	622.464,655 628.732,785	678.871

** Lungimile segmentelor sunt determinate în planul de proiecție Stereo 70 și sunt rotunjite la 1 milimetru.

*** Distanța dintre puncte este formată din segmente cumulate ce sunt mai mici decât valoarea 1 milimetru.

Neutilizabil în Circuitul Civil

**DATE DESPRE IMOBILUL NR. 7763**

Oficiul de Cadastru și Publicitate Imobiliară NEAMT
Biroul de Cadastru și Publicitate Imobiliară Targu-Neamt

A. Partea I. Descrierea imobilului

TEREN Extravilan

Adresa: Jud. Neamt

Nr. Crt	Nr cadastral Nr. topografic	Suprafața* (mp)	Observații / Referințe
A1		4.300	Sector cadastral:106 Teren neimprejmuit;

B. Partea II. Proprietari și acte

Inscrieri privitoare la dreptul de proprietate și alte drepturi reale	Referințe
/	
Act Administrativ nr. 43/1364, din 10/06/1997 emis de CJPSDPAT NEAMȚ;	
B1	A1
Intabulare, drept de PROPRIETATE, dobandit prin Reconstituire, cota actuala 1/1	
1) IPATE VICTORIA, LIPSĂ CNP	

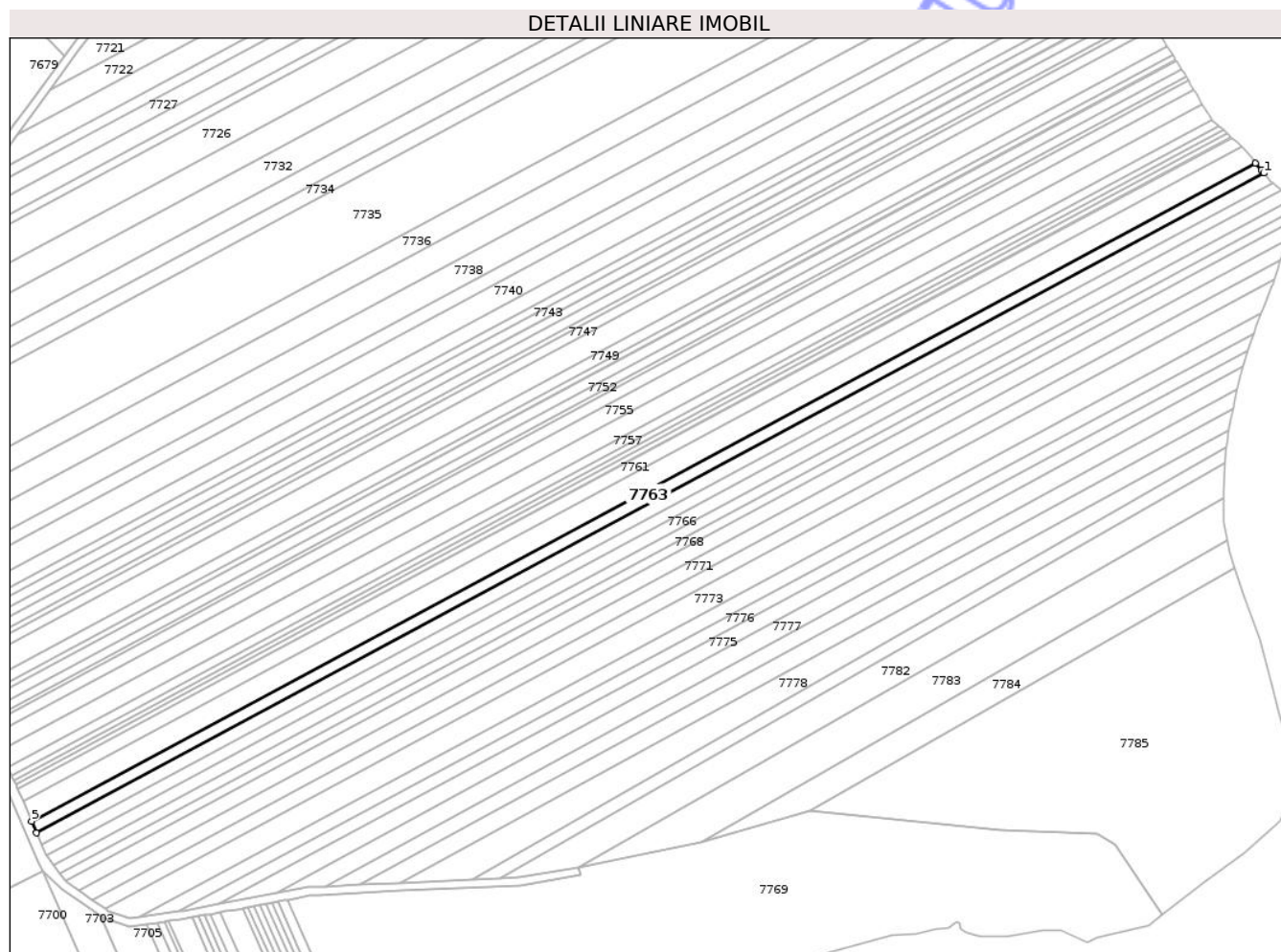
C. Partea III. SARCINI .

Inscrieri privind dezmembramintele dreptului de proprietate, drepturi reale de garanție și sarcini	Referințe
NU SUNT	

Teren

Nr cadastral	Suprafața (mp)*	Observații / Referințe
	4.300	

* Suprafața este determinată în planul de proiecție Stereo 70.



Date referitoare la teren

Crt	Categorie folosință	Intra vilan	Suprafața (mp)	Tarla	Parcelă	Nr. topo	Observații / Referințe
1	arabil	NU	4.300	43	362/36	-	NR. TOPO CORECT TARLA 42

Lungime Segmente

1) Valorile lungimilor segmentelor sunt obținute din proiecție în plan.

Punct început	X / Y	Punct sfârșit	X / Y	Lungime segment (** (m)
1	622.475,665 628.719,542	2	622.474,479 628.720,998	1.879
2	622.474,479 628.720,998	3	622.474,426 628.721,063	0.083
3	622.474,426 628.721,063	4	622.471,615 628.724,514	4.451
4	622.471,615 628.724,514	5	621.870,915 628.401,635	681.976
5	621.870,915 628.401,635	6	621.873,429 628.395,838	6.319

Punct început	X / Y	Punct sfârșit	X / Y	Lungime segment (** (m)
6	621.873,429 628.395,838	1	622.475,665 628.719,542	683.72

** Lungimile segmentelor sunt determinate în planul de proiecție Stereo 70 și sunt rotunjite la 1 milimetru.

*** Distanța dintre puncte este formată din segmente cumulate ce sunt mai mici decât valoarea 1 milimetru.

Neutilizabil în Circuitul Civil

**DATE DESPRE IMOBILUL NR. 7765**

Oficiul de Cadastru și Publicitate Imobiliară NEAMT
 Biroul de Cadastru și Publicitate Imobiliară Targu-Neamt

A. Partea I. Descrierea imobilului

TEREN Extravilan

Adresa: Jud. Neamt, tarla "Vale Spiesti"

Nr. Crt	Nr cadastral Nr. topografic	Suprafața* (mp)	Observații / Referințe
A1	51617	3.600	Sector cadastral:106 Teren neimprejmuit;

B. Partea II. Proprietari și acte

Inscrieri privitoare la dreptul de proprietate și alte drepturi reale	Referințe
7356 / 16/04/2020	
Act Notarial nr. Contract de donație aut. nr. 1500, din 15/04/2020 emis de NP Teodorescu Mihaela;	
B3	A1
Intabulare, drept de PROPRIETATE, cu titlu de drept de donație, dobandit prin Conventie, cota actuala 1/1	
1) POIANA CORNEL-ION, bun propriu	

C. Partea III. SARCINI .

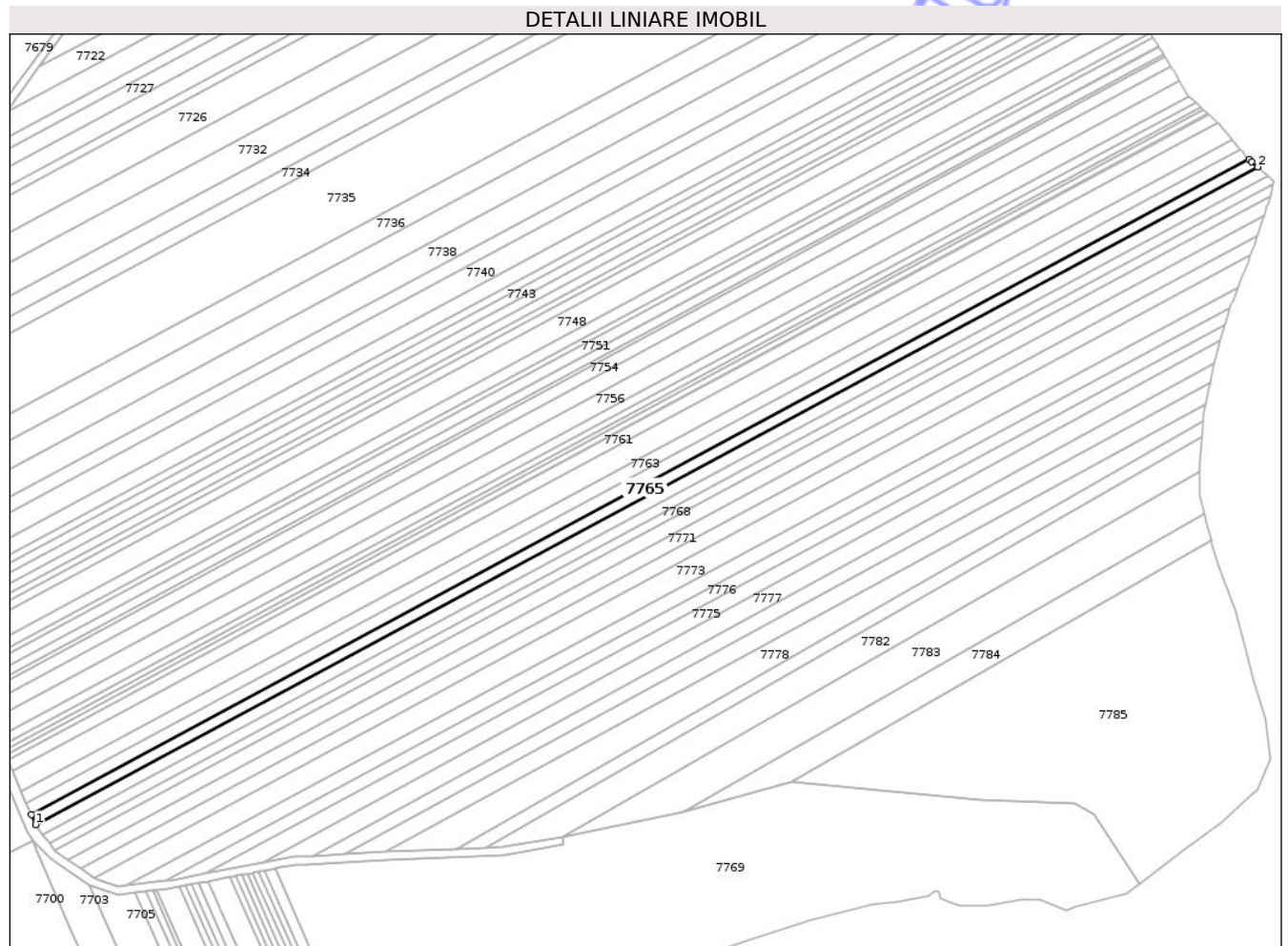
Inscrieri privind dezmembramintele dreptului de proprietate, drepturi reale de garanție și sarcini	Referințe
NU SUNT	

Anexa Nr. 1 La Partea I

Teren

Nr cadastral	Suprafața (mp)*	Observații / Referințe
51617	3.600	

* Suprafața este determinată în planul de proiecție Stereo 70.



Date referitoare la teren

Crt	Categorie folosință	Intra vilan	Suprafața (mp)	Tarla	Parcelă	Nr. topo	Observații / Referințe
1	arabil	NU	3.600	42	362/45A	-	

Lungime Segmente

1) Valorile lungimilor segmentelor sunt obținute din proiecție în plan.

Punct început	X / Y	Punct sfârșit	X / Y	Lungime segment (** (m)
1	621.878,087 628.385,096	2	622.484,262 628.710,917	688.191
2	622.484,262 628.710,917	3	622.481,218 628.713,563	4.034
3	622.481,218 628.713,563	4	622.480,033 628.714,593	1.57
4	622.480,033 628.714,593	5	621.875,995 628.389,92	685.765
5	621.875,995 628.389,92	1	621.878,087 628.385,096	5.259

** Lungimile segmentelor sunt determinate în planul de proiecție Stereo 70 și sunt rotunjite la 1 milimetru.

*** Distanța dintre puncte este formată din segmente cumulate ce sunt mai mici decât valoarea 1 milimetru.

Neutilizabil în Circuitul
Civil

**DATE DESPRE IMOBILUL NR. 7767**

Oficiul de Cadastru și Publicitate Imobiliară NEAMT
Biroul de Cadastru și Publicitate Imobiliară Targu-Neamt

A. Partea I. Descrierea imobilului

TEREN Extravilan

Adresa: Jud. Neamt

Nr. Crt	Nr cadastral Nr. topografic	Suprafața* (mp)	Observații / Referințe
A1		3.600	Sector cadastral:106 Teren neimprejmuit;

B. Partea II. Proprietari și acte

Inscrieri privitoare la dreptul de proprietate și alte drepturi reale	Referințe
/	
Act Notarial nr. APV NR.409, din 22/08/2017 emis de NP BALAN DORINA;	
B1	A1
Intabulare, drept de PROPRIETATE, dobandit prin lesire Din Indiviziune, cota actuala 1/1 1) BORDEANU ANETA	

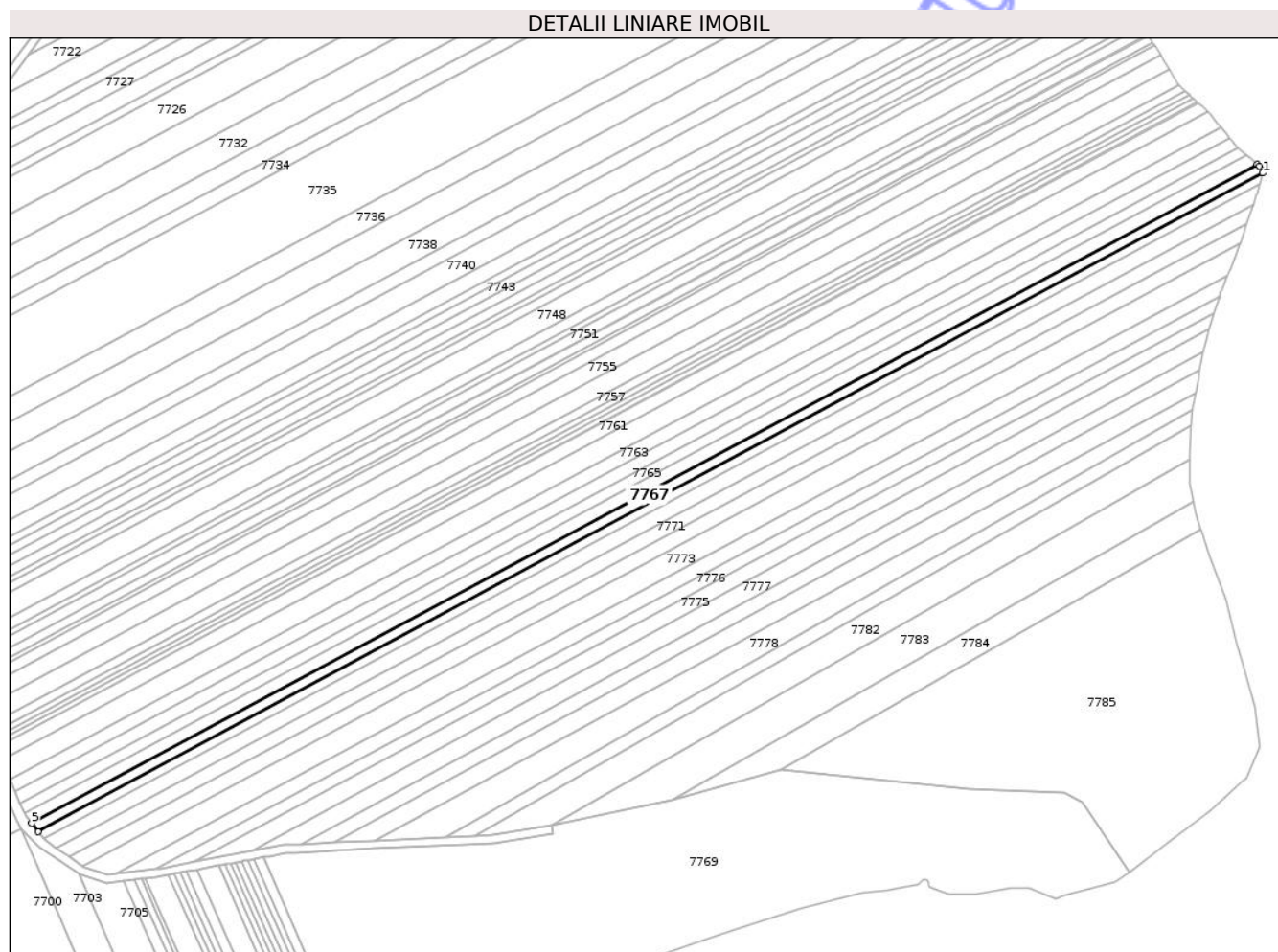
C. Partea III. SARCINI .

Inscrieri privind dezmembramintele dreptului de proprietate, drepturi reale de garanție și sarcini	Referințe
NU SUNT	

Teren

Nr cadastral	Suprafața (mp)*	Observații / Referințe
	3.600	

* Suprafața este determinată în planul de proiecție Stereo 70.



Date referitoare la teren

Crt	Categorie folosință	Intra vilan	Suprafața (mp)	Tarla	Parcelă	Nr. topo	Observații / Referințe
1	arabil	NU	3.600	42	362/44	-	

Lungime Segmente

1) Valorile lungimilor segmentelor sunt obținute din proiecție în plan.

Punct început	X / Y	Punct sfârșit	X / Y	Lungime segment (** (m)
1	622.492,084 628.702,117	2	622.492,542 628.703,72	1.667
2	622.492,542 628.703,72	3	622.490,577 628.705,428	2.603
3	622.490,577 628.705,428	4	622.489,298 628.706,54	1.695
4	622.489,298 628.706,54	5	621.881,644 628.379,924	689.871
5	621.881,644 628.379,924	6	621.884,853 628.375,727	5.283

Punct început	X / Y	Punct sfârșit	X / Y	Lungime segment (** (m)
6	621.884,853 628.375,727	1	622.492,084 628.702,117	689.391

** Lungimile segmentelor sunt determinate în planul de proiecție Stereo 70 și sunt rotunjite la 1 milimetru.

*** Distanța dintre puncte este formată din segmente cumulate ce sunt mai mici decât valoarea 1 milimetru.

Neutilizabil în Circuitul Civil

**DATE DESPRE IMOBILUL NR. 7768**

Oficiul de Cadastru și Publicitate Imobiliară NEAMT
 Biroul de Cadastru și Publicitate Imobiliară Targu-Neamt

A. Partea I. Descrierea imobilului

TEREN Extravilan

Adresa: Jud. Neamt

Nr. Crt	Nr cadastral Nr. topografic	Suprafața* (mp)	Observații / Referințe
A1		2.900	Sector cadastral:106 Teren neimprejmuit;

B. Partea II. Proprietari și acte

Inscrieri privitoare la dreptul de proprietate și alte drepturi reale	Referințe
/	
Act Administrativ nr. 43/38, din 11/07/1997 emis de CJPSDPAT NEAMȚ;	
B1	A1
Intabulare, drept de PROPRIETATE, dobandit prin Reconstituire, cota actuala 1/1 1) AZAMFIREI N IOAN, LIPSĂ CNP	

C. Partea III. SARCINI .

Inscrieri privind dezmembramintele dreptului de proprietate, drepturi reale de garanție și sarcini	Referințe
NU SUNT	

Teren

Nr cadastral	Suprafața (mp)*	Observații / Referințe
	2.900	

* Suprafața este determinată în planul de proiecție Stereo 70.



Date referitoare la teren

Crt	Categorie folosință	Intravilan	Suprafața (mp)	Tarla	Parcelă	Nr. topo	Observații / Referințe
1	arabil	NU	2.900	42	362/43	-	

Lungime Segmente

1) Valorile lungimilor segmentelor sunt obținute din proiecție în plan.

Punct început	X / Y	Punct sfârșit	X / Y	Lungime segment (** (m)
1	622.490,468 628.696,455	2	622.491,076 628.698,586	2.217
2	622.491,076 628.698,586	3	622.492,084 628.702,117	3.671
3	622.492,084 628.702,117	4	621.884,853 628.375,727	689.391
4	621.884,853 628.375,727	5	621.887,596 628.372,409	4.306
5	621.887,596 628.372,409	1	622.490,468 628.696,455	684.441

** Lungimile segmentelor sunt determinate în planul de proiecție Stereo 70 și sunt rotunjite la 1 milimetru.

*** Distanța dintre puncte este formată din segmente cumulate ce sunt mai mici decât valoarea 1 milimetru.

Neutilizabil în Circuitul
Civil



DATE DESPRE IMOBILUL NR. 7769

Oficiul de Cadastru și Publicitate Imobiliară NEAMT
Biroul de Cadastru și Publicitate Imobiliară Targu-Neamt

A. Partea I. Descrierea imobilului

TEREN Extravilan

Adresa: Jud. Neamt

Nr. Crt	Nr cadastral Nr. topografic	Suprafața* (mp)	Observații / Referințe
A1		28.987	Sector cadastral:106 Teren neimprejmuit;

B. Partea II. Proprietari și acte

Inscrieri privitoare la dreptul de proprietate și alte drepturi reale	Referințe
/	
Act Administrativ nr. 7723, din 31/10/2025 emis de COMUNA PĂSTRĂVENI;	
B1	Inscrierea posesiei, drept de PROPRIETATE, dobandit prin Lege, cota actuala 1/1
	1) NEIDENTIFICAT NEIDENTIFICAT, PROPRIETAR NEIDENTIFICAT
Act Normativ nr. 7, din 13/03/1996 emis de PARLAMENTUL ROMÂNIEI (ART.13);	
B2	Se notează mențiunea de proprietar neidentificat.

C. Partea III. SARCINI .


Inscrieri privind dezmembramintele dreptului de proprietate, drepturi reale de garanție și sarcini	Referințe
NU SUNT	

Anexa Nr. 1 La Partea I

Teren

Nr cadastral	Suprafața (mp)*	Observații / Referințe
	28.987	

* Suprafața este determinată în planul de proiecție Stereo 70.



Date referitoare la teren

Crt	Categorie folosință	Intra vilan	Suprafața (mp)	Tarla	Parcelă	Nr. topo	Observații / Referințe
1	faneata	NU	28.987	42	363	-	

Lungime Segmente

1) Valorile lungimilor segmentelor sunt obținute din proiecție în plan.

Punct început	X / Y	Punct sfârșit	X / Y	Lungime segment	Punct început	X / Y	Punct sfârșit	X / Y	Lungime segment	Punct început	X / Y	Punct sfârșit	X / Y	Lungime segment
1	622.197,572 628.316,029	2	622.229,489 628.327,035	33.76 1	2	622.229,489 628.327,035	3	622.262,782 628.337,49	34.89 6	3	622.262,782 628.337,49	4	622.293,047 628.345,745	31.37 1
4	622.293,047 628.345,745	5	622.305,153 628.346,57	12.13 4	5	622.305,153 628.346,57	6	622.314,508 628.348,496	9.551	6	622.314,508 628.348,496	7	622.321,112 628.349,596	6.694
7	622.321,112 628.349,596	8	622.323,863 628.351,798	3.524	8	622.323,863 628.351,798	9	622.324,964 628.352,073	1.134	9	622.324,964 628.352,073	10	622.326,064 628.351,522	1.231
10	622.326,064 628.351,522	11	622.326,89 628.348,771	2.872	11	622.326,89 628.348,771	12	622.329,916 628.347,12	3.448	12	622.329,916 628.347,12	13	622.336,52 628.344,919	6.961
13	622.336,52 628.344,919	14	622.350,277 628.345,194	13.76	14	622.350,277 628.345,194	15	622.367,061 628.347,946	17.00 8	15	622.367,061 628.347,946	16	622.376,278 628.347,946	9.218
16	622.376,278 628.347,946	17	622.389,308 628.342,496	14.12 4	17	622.389,308 628.342,496	18	622.393,798 628.344,487	4.911	18	622.393,798 628.344,487	19	622.419,045 628.350,77	26.01 7

Punct început	X / Y	Punct sfârșit	X / Y	Lungime segment	Punct început	X / Y	Punct sfârșit	X / Y	Lungime segment	Punct început	X / Y	Punct sfârșit	X / Y	Lungime segment
19	622.419,045 628.350,77	20	622.425,871 628.355,893	8.535	20	622.425,871 628.355,893	21	622.402,918 628.390,3	41.36	21	622.402,918 628.390,3	22	622.393,688 628.395,375	10.534
22	622.393,688 628.395,375	23	622.346,682 628.397,121	47.038	23	622.346,682 628.397,121	24	622.252,936 628.406,574	94.222	24	622.252,936 628.406,574	25	622.199,417 628.391,387	55.631
25	622.199,417 628.391,387	26	622.139,486 628.379,058	61.186	26	622.139,486 628.379,058	27	622.140,158 628.375,115	4.0	27	622.140,158 628.375,115	28	622.110,564 628.370,07	30.022
28	622.110,564 628.370,07	29	622.051,918 628.367,527	58.7	29	622.051,918 628.367,527	30	622.011,913 628.365,459	40.059	30	622.011,913 628.365,459	31	622.008,907 628.365,303	3.01
31	622.008,907 628.365,303	32	622.007,189 628.365,215	1.72	32	622.007,189 628.365,215	33	621.999,353 628.363,741	7.973	33	621.999,353 628.363,741	34	621.996,734 628.363,249	2.665
34	621.996,734 628.363,249	35	622.039,206 628.266,118	106.011	35	622.039,206 628.266,118	36	622.042,392 628.266,464	3.204	36	622.042,392 628.266,464	37	622.050,371 628.267,329	8.026
37	622.050,371 628.267,329	38	622.052,136 628.267,595	1.785	38	622.052,136 628.267,595	39	622.055,018 628.268,03	2.915	39	622.055,018 628.268,03	40	622.079,536 628.271,731	24.796
40	622.079,536 628.271,731	41	622.111,728 628.281,911	33.763	41	622.111,728 628.281,911	42	622.123,284 628.286,039	12.271	42	622.123,284 628.286,039	1	622.197,572 628.316,029	80.114

** Lungimile segmentelor sunt determinate în planul de proiecție Stereo 70 și sunt rotunjite la 1 milimetru.

*** Distanța dintre puncte este formată din segmente cumulate ce sunt mai mici decât valoarea 1 milimetru.

Neutilizabil în Civil

**DATE DESPRE IMOBILUL NR. 7771**

Oficiul de Cadastru și Publicitate Imobiliară NEAMT
 Biroul de Cadastru și Publicitate Imobiliară Targu-Neamt

A. Partea I. Descrierea imobilului

TEREN Extravilan

Adresa: Jud. Neamt

Nr. Crt	Nr cadastral Nr. topografic	Suprafața* (mp)	Observații / Referințe
A1		4.800	Sector cadastral:106 Teren neimprejmuit;

B. Partea II. Proprietari și acte

Inscrieri privitoare la dreptul de proprietate și alte drepturi reale	Referințe
/	
Act Notarial nr. CM NR.156, din 12/09/2018 emis de NP ISACHI MIHAI;	
B1	A1
Intabulare, drept de PROPRIETATE, dobandit prin Succesiune, cota actuala 1/1 1) HOGAȘI MIHAI	

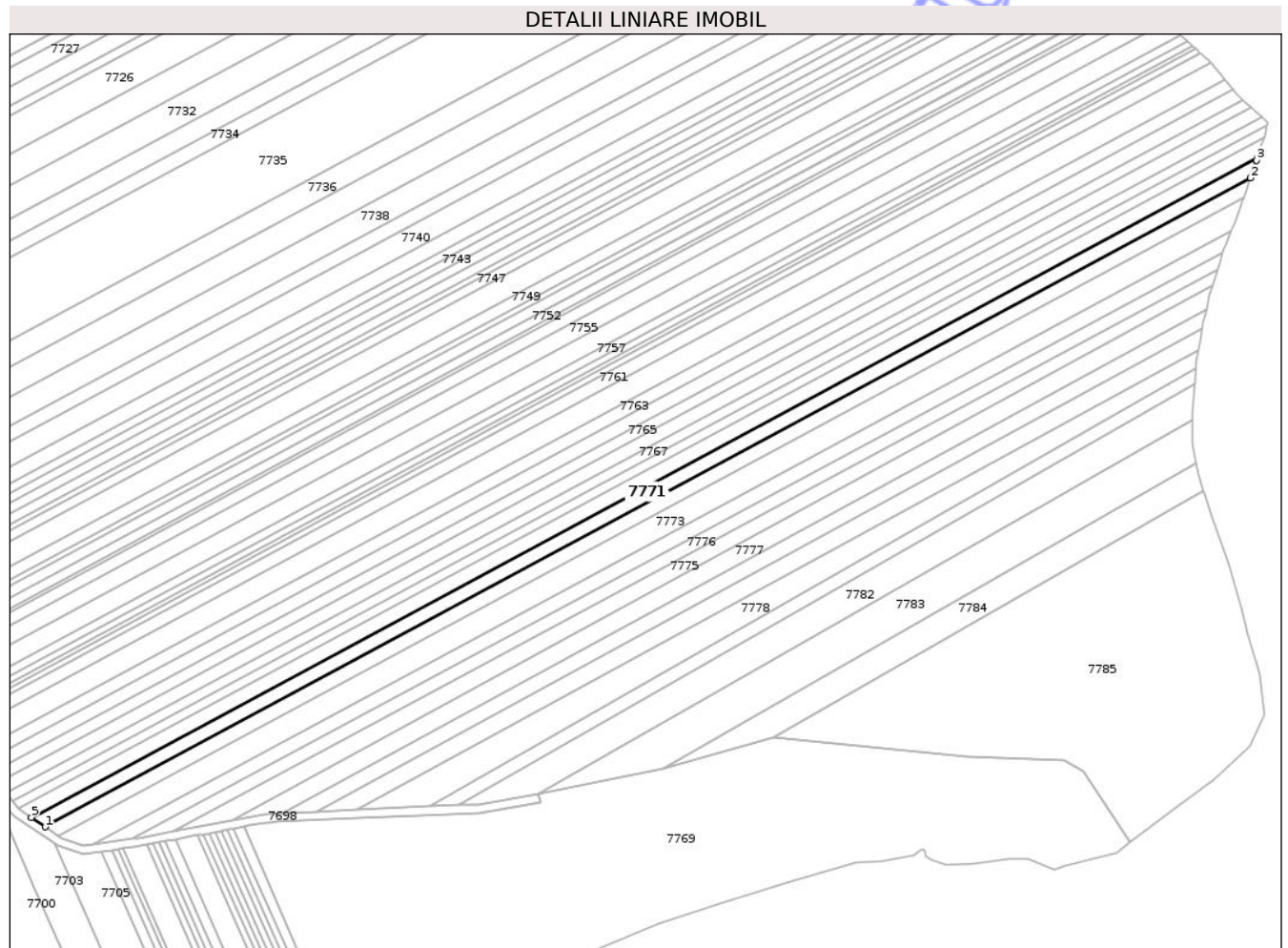
C. Partea III. SARCINI .

Inscrieri privind dezmembramintele dreptului de proprietate, drepturi reale de garanție și sarcini	Referințe
NU SUNT	

Teren

Nr cadastral	Suprafața (mp)*	Observații / Referințe
	4.800	

* Suprafața este determinată în planul de proiecție Stereo 70.



Date referitoare la teren

Crt	Categorie folosință	Intra vilan	Suprafața (mp)	Tarla	Parcelă	Nr. topo	Observații / Referințe
1	arabil	NU	4.800	42	362/46	-	

Lungime Segmente

1) Valorile lungimilor segmentelor sunt obținute din proiecție în plan.

Punct început	X / Y	Punct sfârșit	X / Y	Lungime segment (** (m)
1	621.900,533 628.363,185	2	622.484,011 628.676,807	662.424
2	622.484,011 628.676,807	3	622.486,943 628.685,411	9.09
3	622.486,943 628.685,411	4	622.487,414 628.686,792	1.46
4	622.487,414 628.686,792	5	621.893,866 628.367,757	673.857
5	621.893,866 628.367,757	1	621.900,533 628.363,185	8.085

** Lungimile segmentelor sunt determinate în planul de proiecție Stereo 70 și sunt rotunjite la 1 milimetru.

*** Distanța dintre puncte este formată din segmente cumulate ce sunt mai mici decât valoarea 1 milimetru.

Neutilizabil în Circuitul
Civil

**DATE DESPRE IMOBILUL NR. 7775**

Oficiul de Cadastru și Publicitate Imobiliară NEAMT
Biroul de Cadastru și Publicitate Imobiliară Targu-Neamt

A. Partea I. Descrierea imobilului

TEREN Extravilan

Adresa: Jud. Neamt

Nr. Crt	Nr cadastral Nr. topografic	Suprafața* (mp)	Observații / Referințe
A1		4.000	Sector cadastral:106 Teren neimprejmuit;

B. Partea II. Proprietari și acte

Inscrieri privitoare la dreptul de proprietate și alte drepturi reale	Referințe
/	
Hotarare Judecatoreasca nr. SC NR.994, din 01/06/2007 emis de JUDECĂTORIA TÂRGU NEAMȚ;	
B1	Intabulare, drept de PROPRIETATE, dobandit prin Hotarare Judecatoreasca, cota actuala 1/1
	1) STAN T NICOLAE, LIPSĂ CNP 2) AGAVRILLOAIA MĂRIROARA, LIPSĂ CNP 3) STAN T IOAN, LIPSĂ CNP

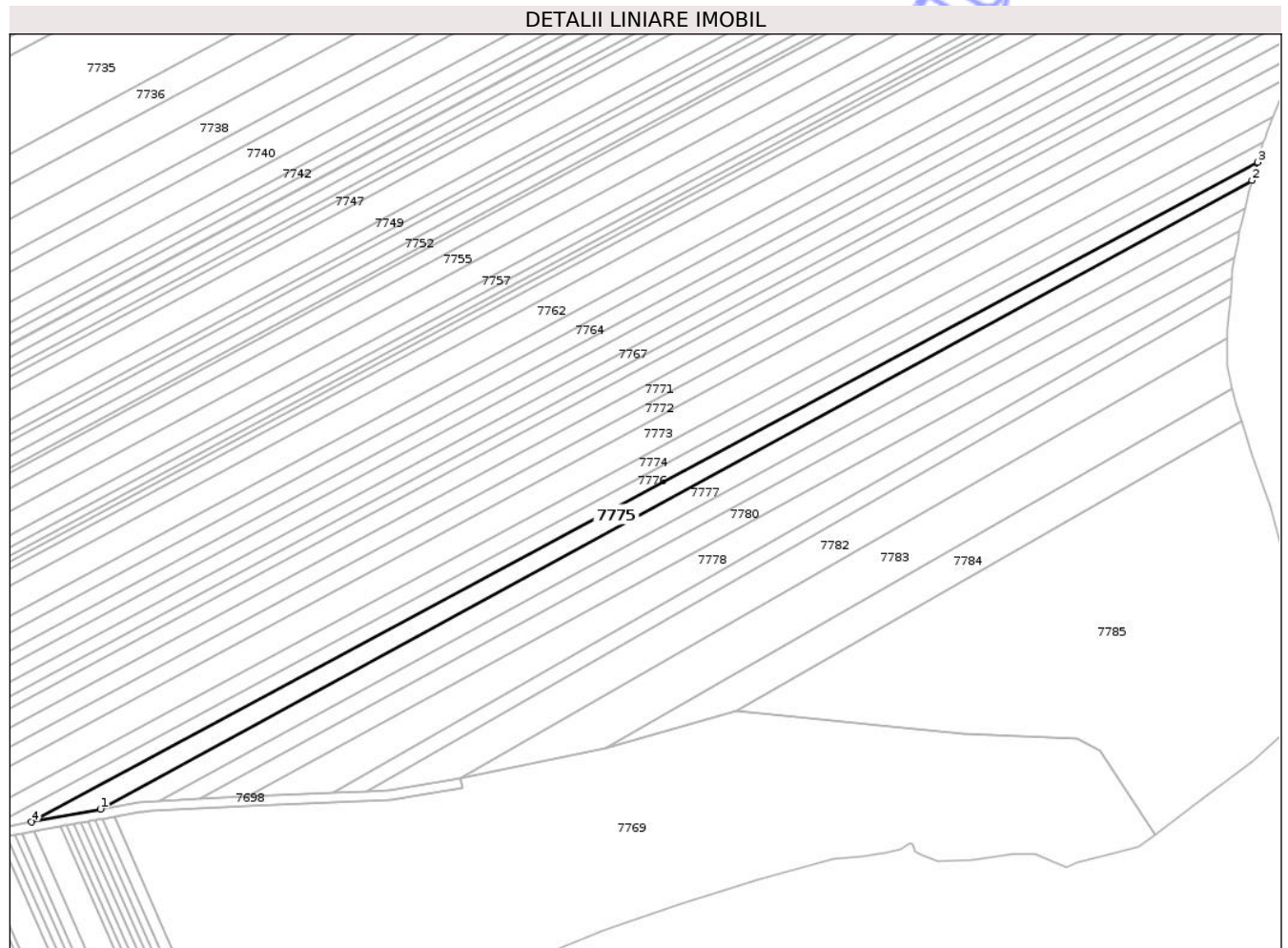
C. Partea III. SARCINI

Inscrieri privind dezmembramentele dreptului de proprietate, drepturi reale de garanție și sarcini	Referințe
/	
Hotarare Judecatoreasca nr. SC NR.994, din 01/06/2007 emis de JUDECĂTORIA TÂRGU NEAMȚ;	
C1	Intabulare, drept de IPOTECA LEGALA, Valoare:84 LEICU TITLUL DE SULTĂ, ÎN FAVOAREA LOTULUI NR.3
	1) PRECUPEANU V PAVEL, LIPSĂ CNP 2) IRIMIA V ANA, LIPSĂ CNP

Teren

Nr cadastral	Suprafața (mp)*	Observații / Referințe
	4.000	

* Suprafața este determinată în planul de proiecție Stereo 70.



Date referitoare la teren

Crt	Categorie folosință	Intra vilan	Suprafața (mp)	Tarla	Parcelă	Nr. topo	Observații / Referințe
1	arabil	NU	4.000	42	362/50	-	

Lungime Segmente

1) Valorile lungimilor segmentelor sunt obținute din proiecție în plan.

Punct început	X / Y	Punct sfârșit	X / Y	Lungime segment (** (m)
1	621.991,041 628.366,249	2	622.465,698 628.625,005	540.606
2	622.465,698 628.625,005	3	622.468,028 628.632,559	7.905
3	622.468,028 628.632,559	4	621.962,635 628.360,908	573.774
4	621.962,635 628.360,908	1	621.991,041 628.366,249	28.903

** Lungimile segmentelor sunt determinate în planul de proiecție Stereo 70 și sunt rotunjite la 1 milimetru.

*** Distanța dintre puncte este formată din segmente cumulate ce sunt mai mici decât valoarea 1 milimetru.

Neutilizabil în Circuitul
Civil

**DATE DESPRE IMOBILUL NR. 7777**

Oficiul de Cadastru și Publicitate Imobiliară NEAMT
Biroul de Cadastru și Publicitate Imobiliară Targu-Neamt

A. Partea I. Descrierea imobilului

TEREN Extravilan

Adresa: Jud. Neamt

Nr. Crt	Nr cadastral Nr. topografic	Suprafața* (mp)	Observații / Referințe
A1		4.500	Sector cadastral:106 Teren neimprejmuit;

B. Partea II. Proprietari și acte

Inscrieri privitoare la dreptul de proprietate și alte drepturi reale	Referințe
/	
Act Administrativ nr. 43/40, din 06/11/1996 emis de CJPSDPAT NEAMȚ;	
B1	A1
Intabulare, drept de PROPRIETATE, dobandit prin Reconstituire, cota actuala 1/1	
1) AZAMFIREI I MARIA, PROPRIETAR DECEDAT DEFUNCT:Da	

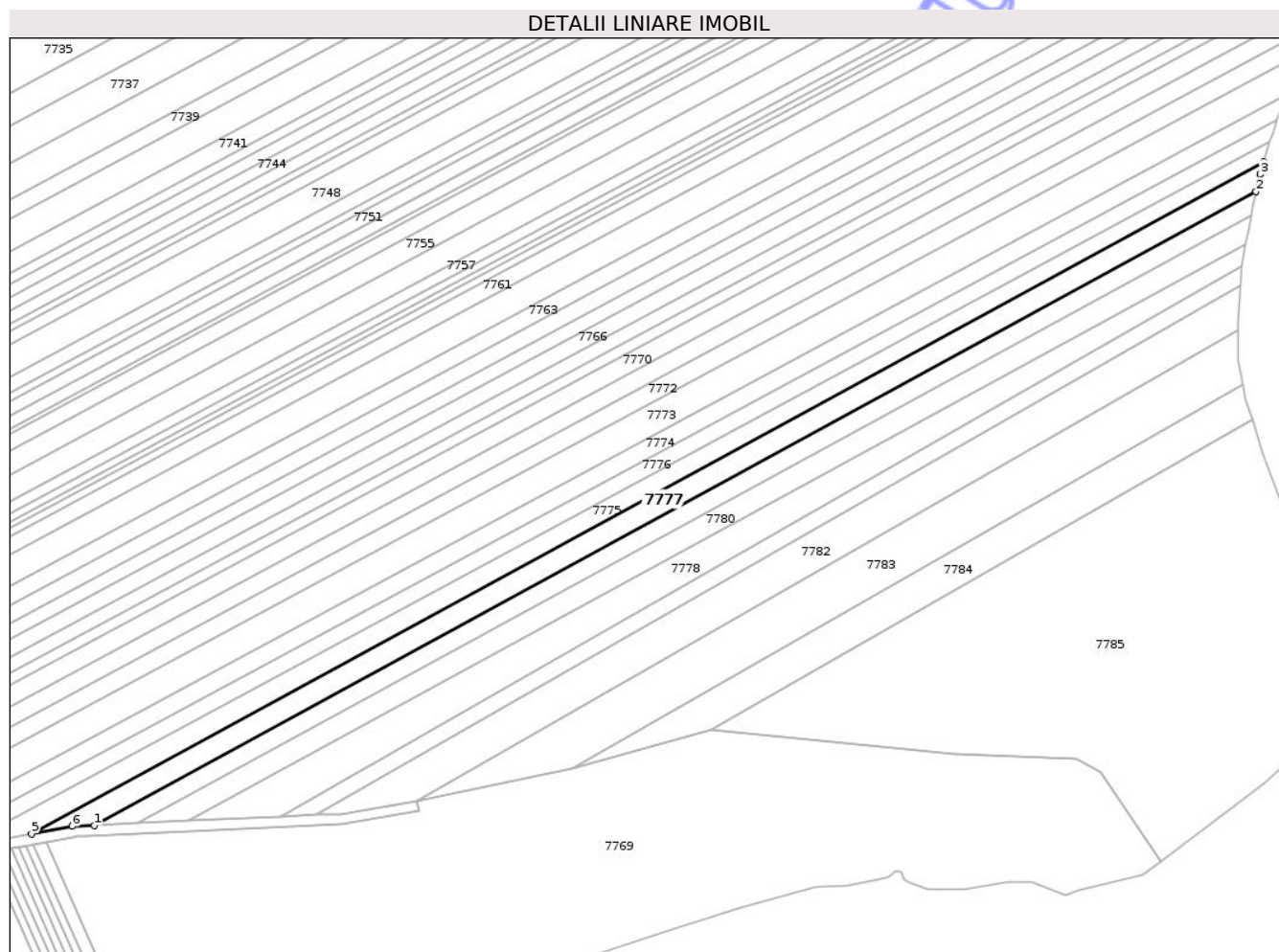
C. Partea III. SARCINI .

Inscrieri privind dezmembramintele dreptului de proprietate, drepturi reale de garanție și sarcini	Referințe
NU SUNT	

Teren

Nr cadastral	Suprafața (mp)*	Observații / Referințe
	4.500	

* Suprafața este determinată în planul de proiecție Stereo 70.



Date referitoare la teren

Crt	Categorie folosință	Intra vilan	Suprafața (mp)	Tarla	Parcelă	Nr. topo	Observații / Referințe
1	arabil	NU	4.500	42	362/51	-	

Lungime Segmente

1) Valorile lungimilor segmentelor sunt obținute din proiecție în plan.

Punct început	X / Y	Punct sfârșit	X / Y	Lungime segment (** (m)
1	622.015,194 628.369,634	2	622.462,72 628.613,6	509.705
2	622.462,72 628.613,6	3	622.464,253 628.620,318	6.891
3	622.464,253 628.620,318	4	622.465,698 628.625,005	4.905
4	622.465,698 628.625,005	5	621.991,041 628.366,249	540.606
5	621.991,041 628.366,249	6	622.006,714 628.369,195	15.948

Punct început	X / Y	Punct sfârșit	X / Y	Lungime segment (** (m)
6	622.006,714 628.369,195	1	622.015,194 628.369,634	8.491

** Lungimile segmentelor sunt determinate în planul de proiecție Stereo 70 și sunt rotunjite la 1 milimetru.

*** Distanța dintre puncte este formată din segmente cumulate ce sunt mai mici decât valoarea 1 milimetru.

Neutilizabil în Circuitul Civil

**DATE DESPRE IMOBILUL NR. 7779**

Oficiul de Cadastru și Publicitate Imobiliară NEAMT
Biroul de Cadastru și Publicitate Imobiliară Targu-Neamt

A. Partea I. Descrierea imobilului

TEREN Extravilan

Adresa: Jud. Neamt

Nr. Crt	Nr cadastral Nr. topografic	Suprafața* (mp)	Observații / Referințe
A1		3.600	Sector cadastral:106 Teren neimprejmuit;

B. Partea II. Proprietari și acte

Inscrieri privitoare la dreptul de proprietate și alte drepturi reale	Referințe
/	
Act Administrativ nr. 43/88, din 24/11/1997 emis de CJSPDPAT NEAMȚ;	
B1	A1
Intabulare, drept de PROPRIETATE, dobandit prin Reconstituire, cota actuala 1/1 1) GRIGORAȘ GH ȘTEFAN, LIPSĂ CNP	

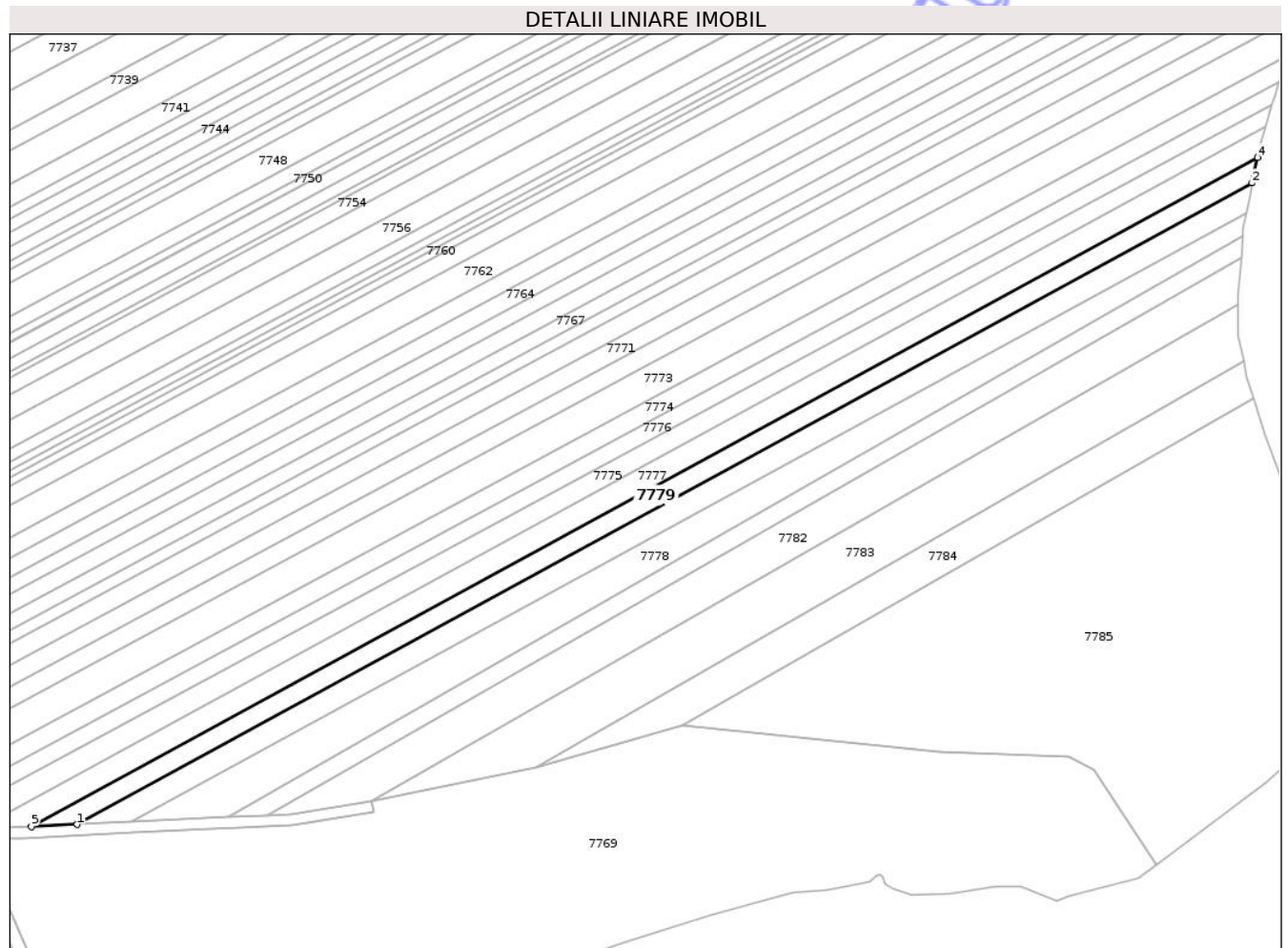
C. Partea III. SARCINI .

Inscrieri privind dezmembramintele dreptului de proprietate, drepturi reale de garanție și sarcini	Referințe
NU SUNT	

Teren

Nr cadastral	Suprafața (mp)*	Observații / Referințe
	3.600	

* Suprafața este determinată în planul de proiecție Stereo 70.



Date referitoare la teren

Crt	Categorie folosință	Intra vilan	Suprafața (mp)	Tarla	Parcelă	Nr. topo	Observații / Referințe
1	arabil	NU	3.600	42	362/48A	-	

Lungime Segmente

1) Valorile lungimilor segmentelor sunt obținute din proiecție în plan.

Punct început	X / Y	Punct sfârșit	X / Y	Lungime segment (** (m)
1	622.031,845 628.370,494	2	622.460,722 628.604,294	488.465
2	622.460,722 628.604,294	3	622.461,355 628.607,615	3.38
3	622.461,355 628.607,615	4	622.462,72 628.613,6	6.139
4	622.462,72 628.613,6	5	622.015,194 628.369,634	509.705
5	622.015,194 628.369,634	1	622.031,845 628.370,494	16.673

** Lungimile segmentelor sunt determinate în planul de proiecție Stereo 70 și sunt rotunjite la 1 milimetru.

*** Distanța dintre puncte este formată din segmente cumulate ce sunt mai mici decât valoarea 1 milimetru.

Neutilizabil în Circuitul
Civil

**DATE DESPRE IMOBILUL NR. 7783**

Oficiul de Cadastru și Publicitate Imobiliară NEAMT
Biroul de Cadastru și Publicitate Imobiliară Targu-Neamt

A. Partea I. Descrierea imobilului

TEREN Extravilan

Adresa: Jud. Neamt

Nr. Crt	Nr cadastral Nr. topografic	Suprafața* (mp)	Observații / Referințe
A1		6.300	Sector cadastral:106 Teren neimprejmuit;

B. Partea II. Proprietari și acte

Inscrieri privitoare la dreptul de proprietate și alte drepturi reale	Referințe
/	
Act Administrativ nr. 69/1510, din 22/07/1999 emis de CJPSDPAT NEAMȚ;	
B1	A1
Intabulare, drept de PROPRIETATE, dobandit prin Reconstituire, cota actuala 1/1 1) BOTESCU N FLOREA, LIPSĂ CNP	

C. Partea III. SARCINI .

Inscrieri privind dezmembramintele dreptului de proprietate, drepturi reale de garanție și sarcini	Referințe
NU SUNT	

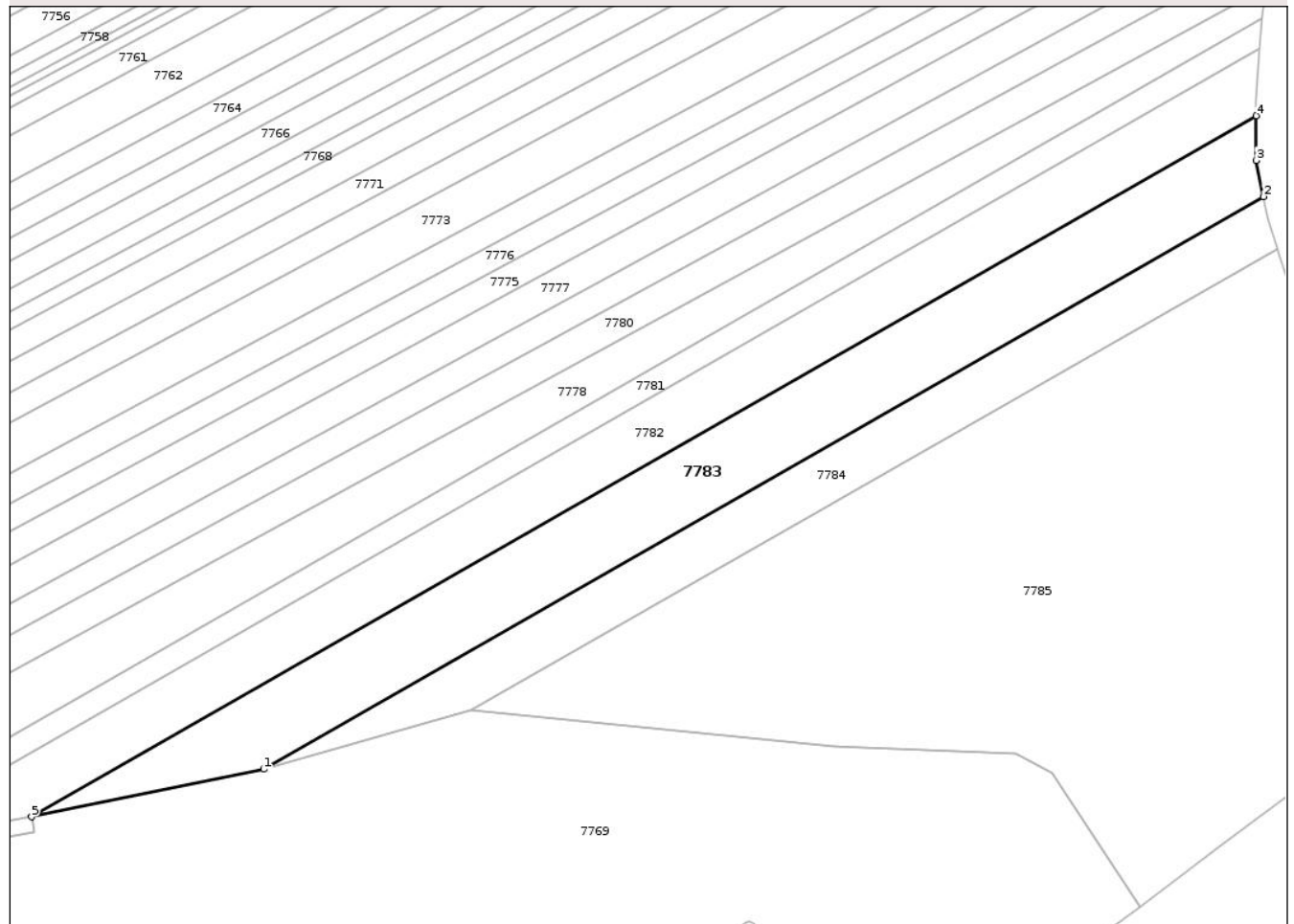
Anexa Nr. 1 La Partea I

Teren

Nr cadastral	Suprafața (mp)*	Observații / Referințe
	6.300	

* Suprafața este determinată în planul de proiecție Stereo 70.

DETALII LINIARE IMOBIL



Date referitoare la teren

Crt	Categorie folosință	Intra vilan	Suprafața (mp)	Tarla	Parcelă	Nr. topo	Observații / Referințe
1	arabil	NU	6.300	42	362/57	-	

Lungime Segmente

1) Valorile lungimilor segmentelor sunt obținute din proiecție în plan.

Punct început	X / Y	Punct sfârșit	X / Y	Lungime segment (** (m)
1	622.199,417 628.391,387	2	622.457,661 628.539,174	297.541
2	622.457,661 628.539,174	3	622.455,766 628.548,481	9.498
3	622.455,766 628.548,481	4	622.455,766 628.560,06	11.579
4	622.455,766 628.560,06	5	622.139,486 628.379,058	364.41
5	622.139,486 628.379,058	1	622.199,417 628.391,387	61.186

** Lungimile segmentelor sunt determinate în planul de proiecție Stereo 70 și sunt rotunjite la 1 milimetru.

*** Distanța dintre puncte este formată din segmente cumulate ce sunt mai mici decât valoarea 1 milimetru.

Neutilizabil în Circuitul
Civil

**DATE DESPRE IMOBILUL NR. 7782**

Oficiul de Cadastru și Publicitate Imobiliară NEAMT
Biroul de Cadastru și Publicitate Imobiliară Targu-Neamt

A. Partea I. Descrierea imobilului

TEREN Extravilan

Adresa: Jud. Neamt

Nr. Crt	Nr cadastral Nr. topografic	Suprafața* (mp)	Observații / Referințe
A1		5.600	Sector cadastral:106 Teren neimprejmuit;

B. Partea II. Proprietari și acte

Inscrieri privitoare la dreptul de proprietate și alte drepturi reale	Referințe
/	
Act Administrativ nr. 69/1575, din 31/07/2003 emis de CJPSDPAT NEAMT;	
B1	A1
Intabulare, drept de PROPRIETATE, dobandit prin Reconstituire, cota actuala 1/1 1) APOPEI GH ELENA, LIPSĂ CNP	

C. Partea III. SARCINI .

Inscrieri privind dezmembramintele dreptului de proprietate, drepturi reale de garanție și sarcini	Referințe
NU SUNT	

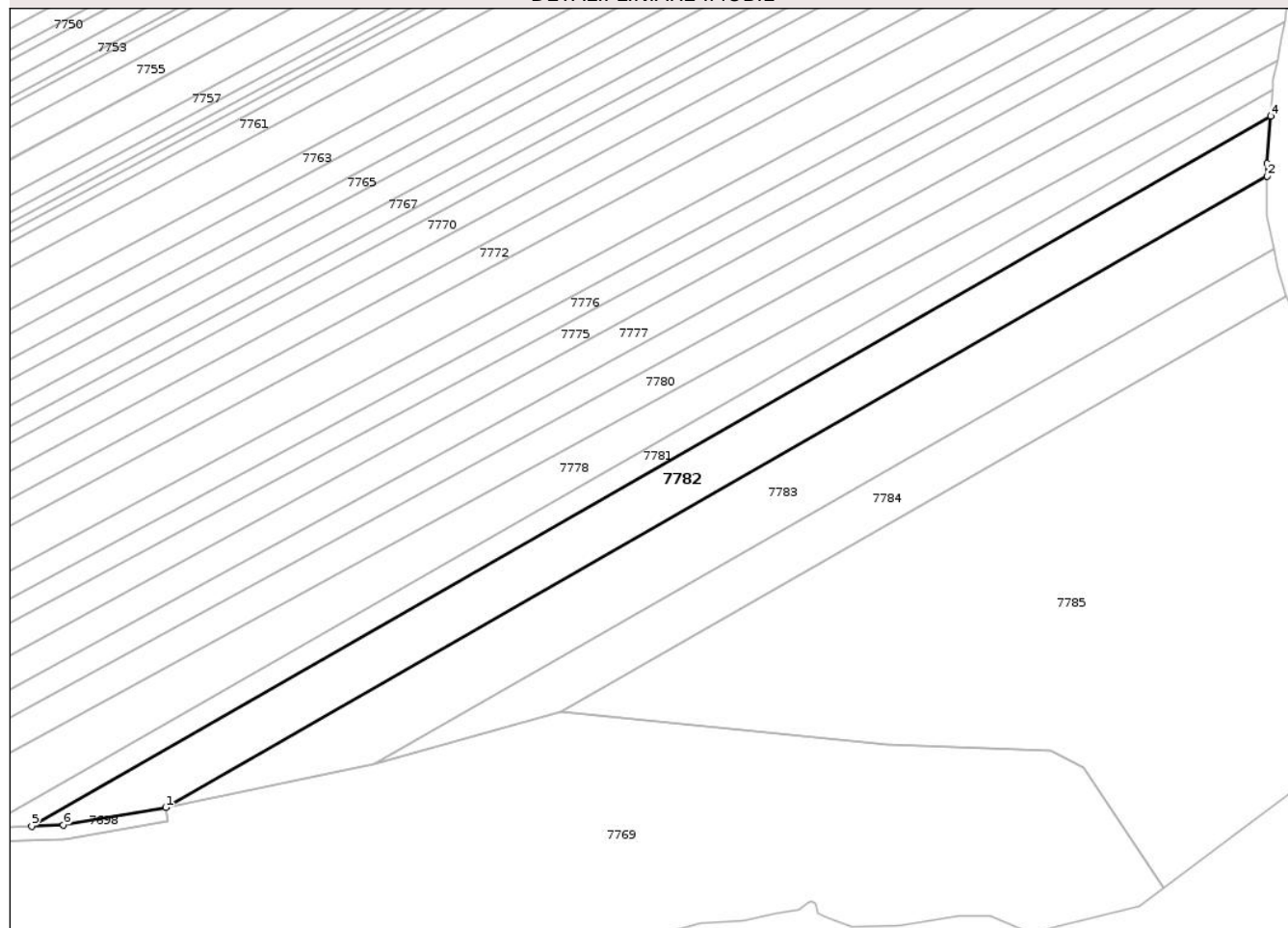
Anexa Nr. 1 La Partea I

Teren

Nr cadastral	Suprafața (mp)*	Observații / Referințe
	5.600	

* Suprafața este determinată în planul de proiecție Stereo 70.

DETALII LINIARE IMOBIL



Date referitoare la teren

Crt	Categorie folosință	Intra vilan	Suprafața (mp)	Tarla	Parcelă	Nr. topo	Observații / Referințe
1	arabil	NU	5.600	42	362/5	-	

Lungime Segmente

1) Valorile lungimilor segmentelor sunt obținute din proiecție în plan.

Punct început	X / Y	Punct sfârșit	X / Y	Lungime segment (** (m)
1	622.139,486 628.379,058	2	622.455,766 628.560,06	364.41
2	622.455,766 628.560,06	3	622.455,766 628.563,7	3.64
3	622.455,766 628.563,7	4	622.456,78 628.577,26	13.598
4	622.456,78 628.577,26	5	622.101,023 628.373,667	409.894
5	622.101,023 628.373,667	6	622.110,14 628.374,056	9.126

Punct început	X / Y	Punct sfârșit	X / Y	Lungime segment (** (m)
6	622.110,14 628.374,056	1	622.139,486 628.379,058	29.769

** Lungimile segmentelor sunt determinate în planul de proiecție Stereo 70 și sunt rotunjite la 1 milimetru.

*** Distanța dintre puncte este formată din segmente cumulate ce sunt mai mici decât valoarea 1 milimetru.

Neutilizabil în Circuitul Civil

**DATE DESPRE IMOBILUL NR. 7785**

Oficiul de Cadastru și Publicitate Imobiliară NEAMȚ
 Biroul de Cadastru și Publicitate Imobiliară Targu-Neamt

A. Partea I. Descrierea imobilului

TEREN Extravilan

Adresa: Jud. Neamt

Nr. Crt	Nr cadastral Nr. topografic	Suprafața* (mp)	Observații / Referințe
A1		18.000	Sector cadastral:106 Teren neimprejmuit;

B. Partea II. Proprietari și acte

Inscrieri privitoare la dreptul de proprietate și alte drepturi reale	Referințe
/	
Act Administrativ nr. 43/230, din 05/08/1997 emis de CJPSDPAT NEAMȚ;	
B1	A1
Intabulare, drept de PROPRIETATE, dobandit prin Reconstituire, cota actuala 1/1 1) STAN GH FRĂȘINA, LIPSĂ CNP	

C. Partea III. SARCINI .

Inscrieri privind dezmembramintele dreptului de proprietate, drepturi reale de garanție și sarcini	Referințe
NU SUNT	

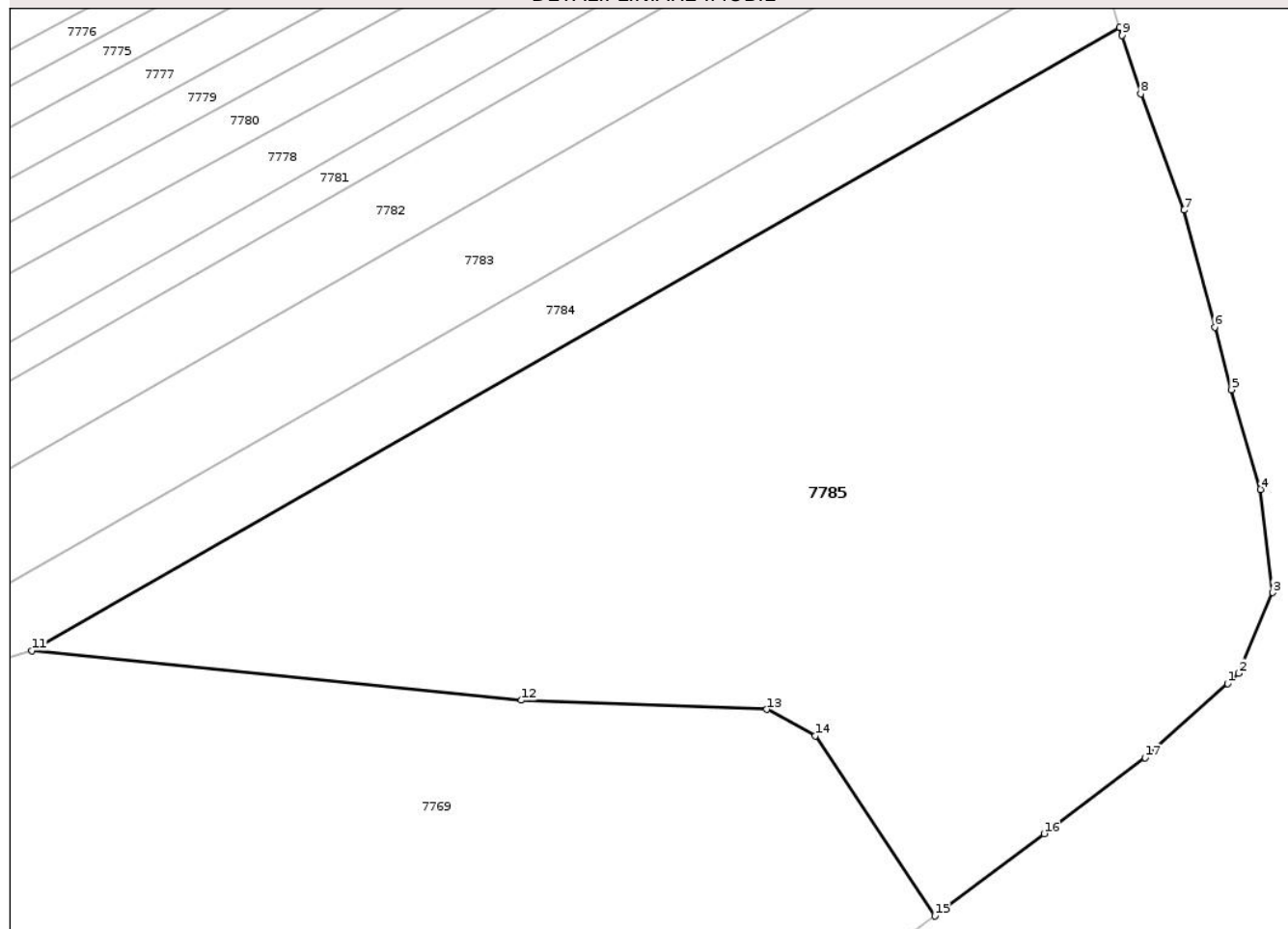
Anexa Nr. 1 La Partea I

Teren

Nr cadastral	Suprafața (mp)*	Observații / Referințe
	18.000	

* Suprafața este determinată în planul de proiecție Stereo 70.

DETALII LINIARE IMOBIL



Date referitoare la teren

Crt	Categorie folosință	Intravilan	Suprafața (mp)	Tarla	Parcelă	Nr. topo	Observații / Referințe
1	arabil	NU	18.000	42	362/59	-	

Lungime Segmente

1) Valorile lungimilor segmentelor sunt obținute din proiecție în plan.

Punct început	X / Y	Punct sfârșit	X / Y	Lungime segment (** (m)
1	622.481,886 628.400,345	2	622.484,038 628.402,29	2.901
2	622.484,038 628.402,29	3	622.490,541 628.417,717	16.742
3	622.490,541 628.417,717	4	622.488,195 628.437,463	19.885
4	622.488,195 628.437,463	5	622.482,603 628.456,545	19.885
5	622.482,603 628.456,545	6	622.479,451 628.468,53	12.392

Punct început	X / Y	Punct sfârșit	X / Y	Lungime segment (** (m)
6	622.479,451 628.468,53	7	622.473,568 628.490,901	23.132
7	622.473,568 628.490,901	8	622.465,288 628.513,132	23.723
8	622.465,288 628.513,132	9	622.461,745 628.524,294	11.711
9	622.461,745 628.524,294	10	622.461,27 628.525,793	1.572
10	622.461,27 628.525,793	11	622.252,936 628.406,574	240.034
11	622.252,936 628.406,574	12	622.346,682 628.397,121	94.222
12	622.346,682 628.397,121	13	622.393,688 628.395,375	47.038
13	622.393,688 628.395,375	14	622.402,918 628.390,3	10.534
14	622.402,918 628.390,3	15	622.425,871 628.355,893	41.36
15	622.425,871 628.355,893	16	622.446,796 628.371,598	26.163
16	622.446,796 628.371,598	17	622.466,116 628.386,096	24.155
17	622.466,116 628.386,096	1	622.481,886 628.400,345	21.254

** Lungimile segmentelor sunt determinate în planul de proiecție Stereo 70 și sunt rotunjite la 1 milimetru.

*** Distanța dintre puncte este formată din segmente cumulate ce sunt mai mici decât valoarea 1 milimetru.

**DATE DESPRE IMOBILUL NR. 7834**

Oficiul de Cadastru și Publicitate Imobiliară NEAMT
 Biroul de Cadastru și Publicitate Imobiliară Targu-Neamt

A. Partea I. Descrierea imobilului

TEREN Extravilan

Adresa: Jud. Neamt

Nr. Crt	Nr cadastral Nr. topografic	Suprafața* (mp)	Observații / Referințe
A1		300	Sector cadastral:106 Teren neimprejmuit;

B. Partea II. Proprietari și acte

Inscrieri privitoare la dreptul de proprietate și alte drepturi reale	Referințe
/	
Hotarare Judecatoreasca nr. SC NR.1968, din 09/11/2004 emis de JUDECĂTORIA TÂRGU NEAMȚ;	
B1 Intabulare, drept de PROPRIETATE, dobandit prin Hotarare Judecatoreasca, cota actuala 1/1 1) IACOB AURICA, LIPSĂ CNP	A1

C. Partea III. SARCINI .

Inscrieri privind dezmembramintele dreptului de proprietate, drepturi reale de garanție și sarcini	Referințe
NU SUNT	

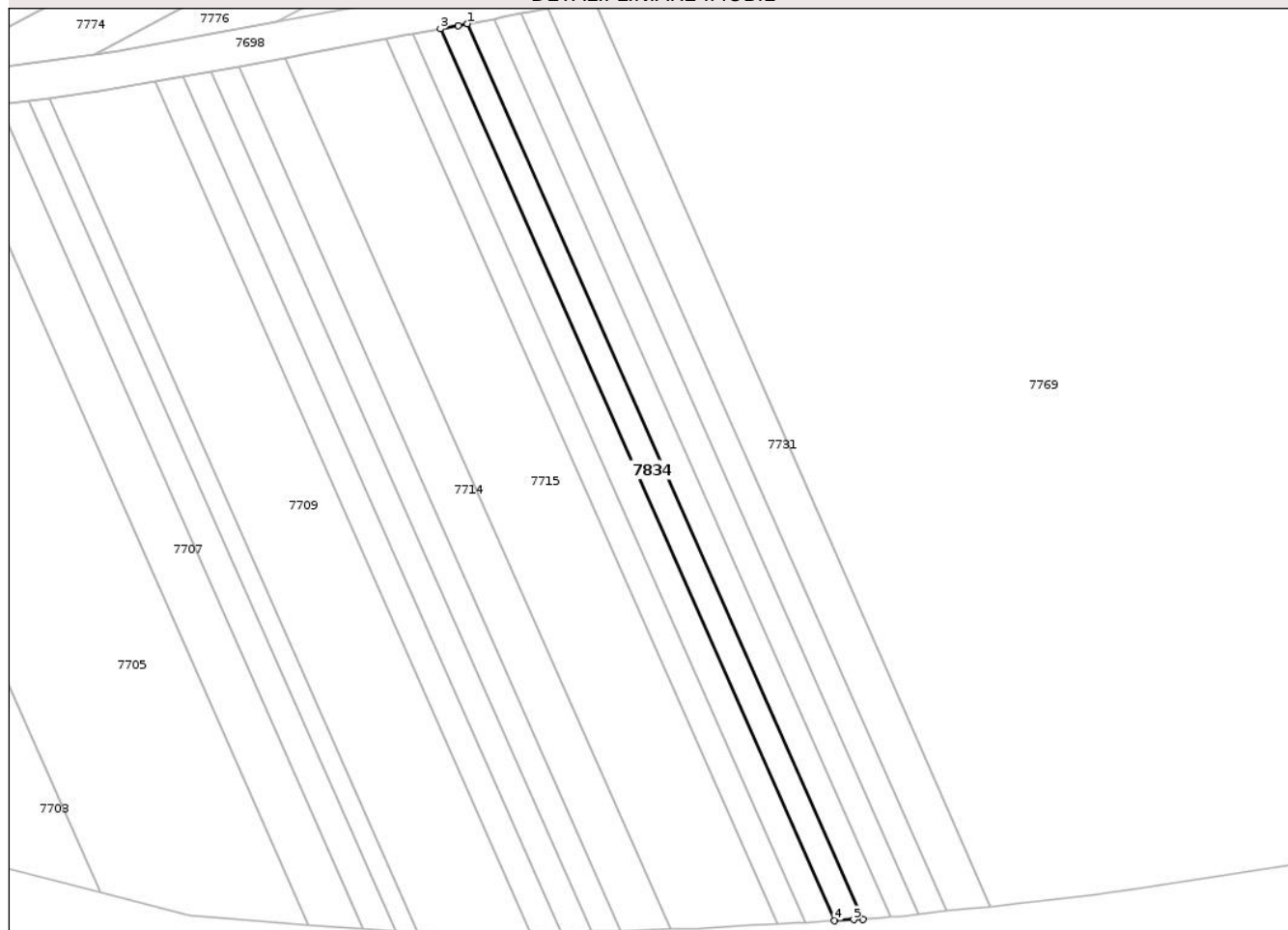
Anexa Nr. 1 La Partea I

Teren

Nr cadastral	Suprafața (mp)*	Observații / Referințe
	300	

* Suprafața este determinată în planul de proiecție Stereo 70.

DETALII LINIARE IMOBIL



Date referitoare la teren

Crt	Categorie folosință	Intravilan	Suprafața (mp)	Tarla	Parcelă	Nr. topo	Observații / Referințe
1	faneata	NU	300	42	363/8A	-	

Lungime Segmente

1) Valorile lungimilor segmentelor sunt obținute din proiecție în plan.

Punct început	X / Y	Punct sfârșit	X / Y	Lungime segment (** (m)
1	621.983,116 628.360,688	2	621.982,153 628.360,508	0.98
2	621.982,153 628.360,508	3	621.980,223 628.360,145	1.963
3	621.980,223 628.360,145	4	622.022,507 628.264,573	104.508
4	622.022,507 628.264,573	5	622.024,546 628.264,686	2.043
5	622.024,546 628.264,686	6	622.025,564 628.264,743	1.02

Punct început	X / Y	Punct sfârșit	X / Y	Lungime segment (** (m)
6	622.025,564 628.264,743	1	621.983,116 628.360,688	104.916

** Lungimile segmentelor sunt determinate în planul de proiecție Stereo 70 și sunt rotunjite la 1 milimetru.

*** Distanța dintre puncte este formată din segmente cumulate ce sunt mai mici decât valoarea 1 milimetru.

Neutilizabil în Circuitul Civil

**DATE DESPRE IMOBILUL NR. 7836**

Oficiul de Cadastru și Publicitate Imobiliară NEAMT
Biroul de Cadastru și Publicitate Imobiliară Targu-Neamt

A. Partea I. Descrierea imobilului

TEREN Extravilan

Adresa: Jud. Neamt

Nr. Crt	Nr cadastral Nr. topografic	Suprafața* (mp)	Observații / Referințe
A1		300	Sector cadastral:106 Teren neimprejmuit;

B. Partea II. Proprietari și acte

Inscrieri privitoare la dreptul de proprietate și alte drepturi reale	Referințe
/	
Hotarare Judecatoreasca nr. SC NR.1968, din 09/11/2004 emis de JUDECĂTORIA TÂRGU NEAMȚ;	
B1	A1
Intabulare, drept de PROPRIETATE, dobandit prin Hotarare Judecatoreasca, cota actuala 1/1 1) PERTA ELENA, LIPSĂ CNP	

C. Partea III. SARCINI .

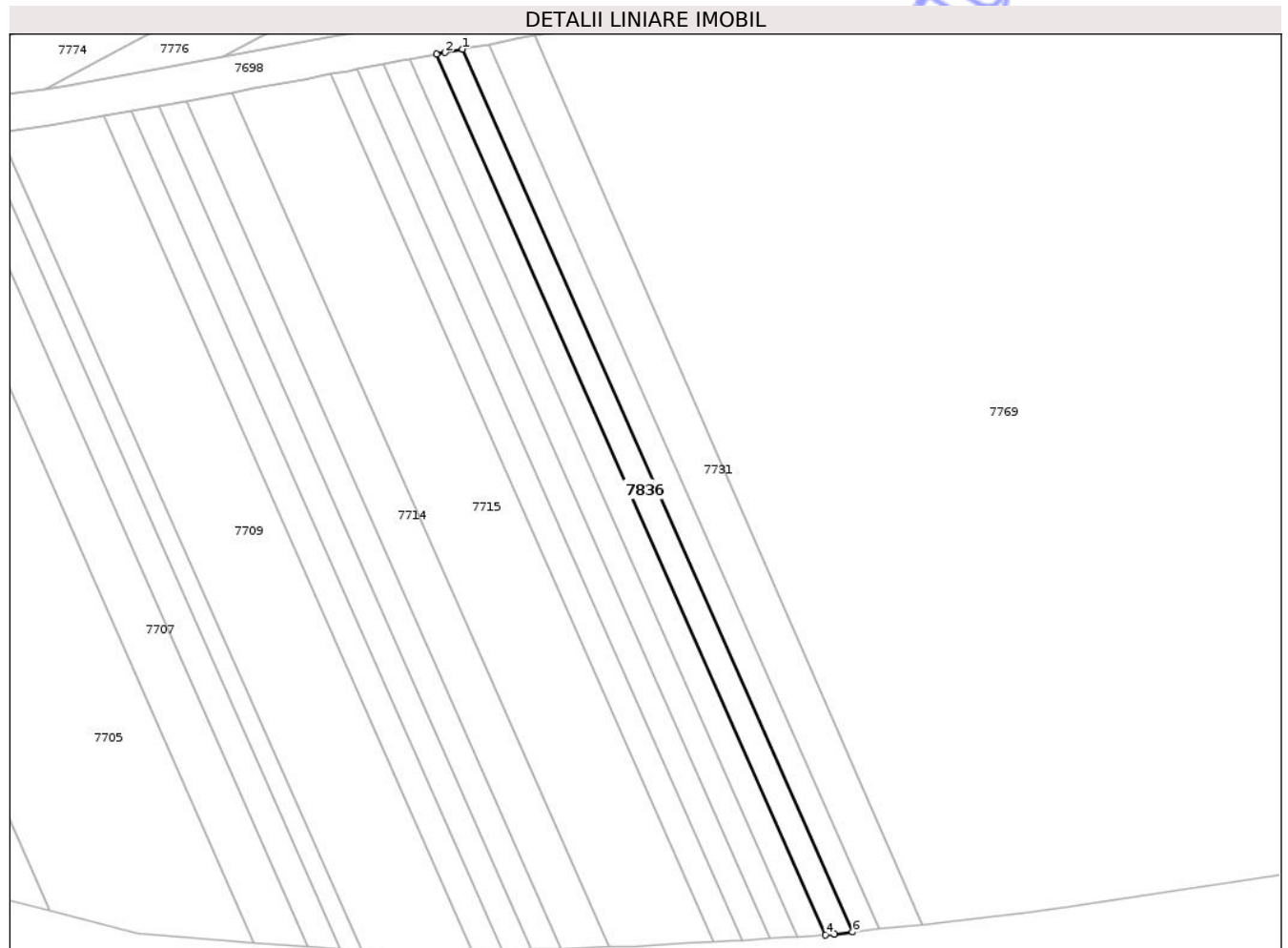
Inscrieri privind dezmembramintele dreptului de proprietate, drepturi reale de garanție și sarcini	Referințe
NU SUNT	

Anexa Nr. 1 La Partea I

Teren

Nr cadastral	Suprafața (mp)*	Observații / Referințe
	300	

* Suprafața este determinată în planul de proiecție Stereo 70.



Date referitoare la teren

Crt	Categorie folosință	Intra vilan	Suprafața (mp)	Tarla	Parcelă	Nr. topo	Observații / Referințe
1	faneata	NU	300	42	363/8A	-	

Lungime Segmente

1) Valorile lungimilor segmentelor sunt obținute din proiecție în plan.

Punct început	X / Y	Punct sfârșit	X / Y	Lungime segment (** (m)
1	621.988,871 628.361,771	2	621.986,956 628.361,41	1.949
2	621.986,956 628.361,41	3	621.985,997 628.361,23	0.975
3	621.985,997 628.361,23	4	622.028,587 628.264,967	105.264
4	622.028,587 628.264,967	5	622.029,578 628.265,074	0.997
5	622.029,578 628.265,074	6	622.031,557 628.265,289	1.991

Punct început	X / Y	Punct sfârșit	X / Y	Lungime segment (** (m)
6	622.031,557 628.265,289	1	621.988,871 628.361,771	105.503

** Lungimile segmentelor sunt determinate în planul de proiecție Stereo 70 și sunt rotunjite la 1 milimetru.

*** Distanța dintre puncte este formată din segmente cumulate ce sunt mai mici decât valoarea 1 milimetru.

Neutilizabil în Circuitul Civil

**DATE DESPRE IMOBILUL NR. 7837**

Oficiul de Cadastru și Publicitate Imobiliară NEAMT
 Biroul de Cadastru și Publicitate Imobiliară Targu-Neamt

A. Partea I. Descrierea imobilului

TEREN Extravilan

Adresa: Jud. Neamt

Nr. Crt	Nr cadastral Nr. topografic	Suprafața* (mp)	Observații / Referințe
A1		300	Sector cadastral:106 Teren neimprejmuit;

B. Partea II. Proprietari și acte

Inscrieri privitoare la dreptul de proprietate și alte drepturi reale	Referințe
/	
Hotarare Judecatoreasca nr. SC NR.1968, din 09/11/2004 emis de JUDECĂTORIA TÂRGU NEAMȚ;	
B1 Intabulare, drept de PROPRIETATE, dobandit prin Hotarare Judecatoreasca, cota actuala 1/1 1) JIPA DUMITRU, LIPSĂ CNP	A1

C. Partea III. SARCINI .

Inscrieri privind dezmembramintele dreptului de proprietate, drepturi reale de garanție și sarcini	Referințe
NU SUNT	

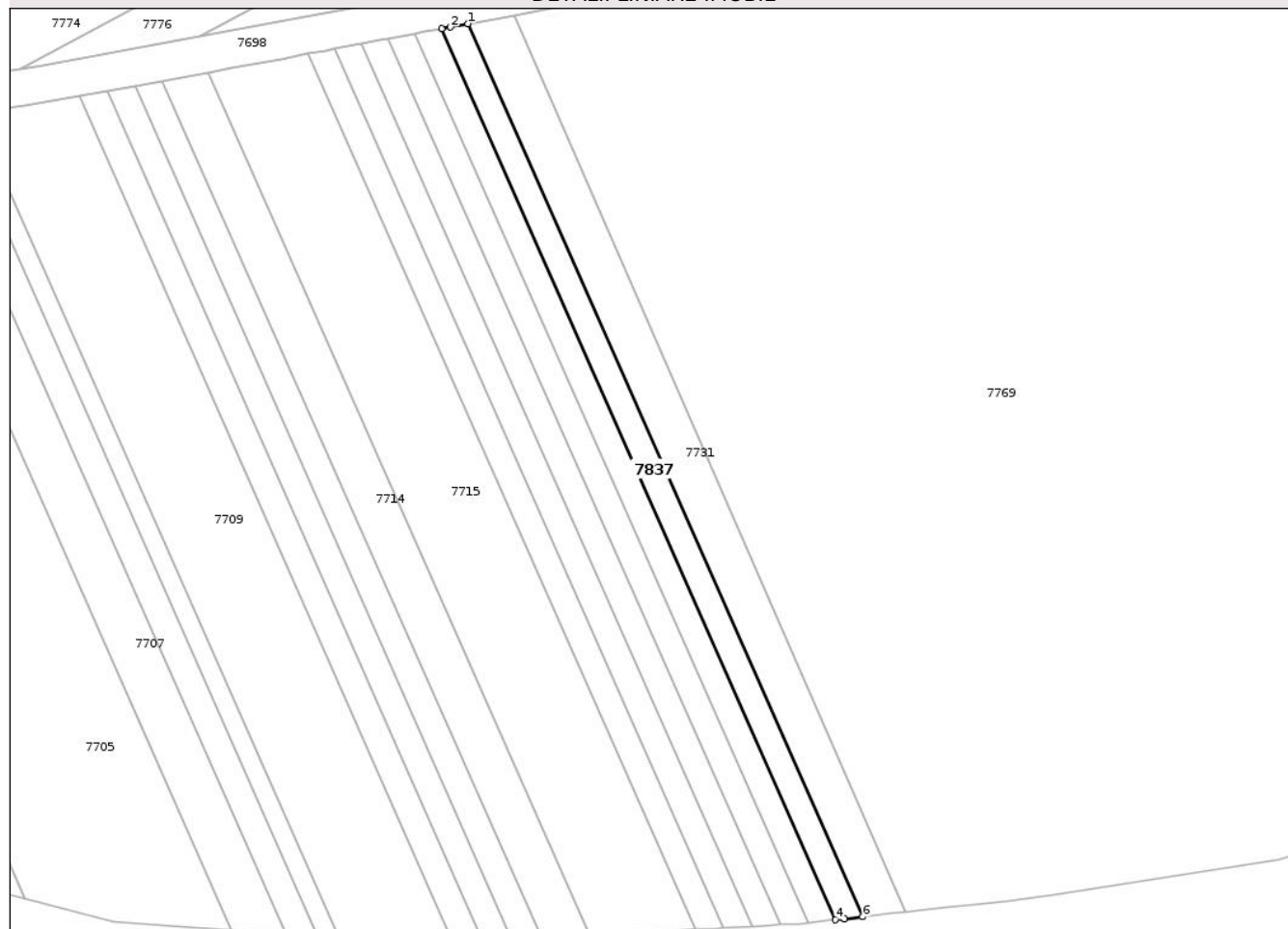
Anexa Nr. 1 La Partea I

Teren

Nr cadastral	Suprafața (mp)*	Observații / Referințe
	300	

* Suprafața este determinată în planul de proiecție Stereo 70.

DETALII LINIARE IMOBIL



Date referitoare la teren

Crt	Categorie folosință	Intra vilan	Suprafața (mp)	Tarla	Parcelă	Nr. topo	Observații / Referințe
1	faneata	NU	300	42	363/8A	-	

Lungime Segmente

1) Valorile lungimilor segmentelor sunt obținute din proiecție în plan.

Punct început	X / Y	Punct sfârșit	X / Y	Lungime segment (** (m)
1	621.991,738 628.362,31	2	621.989,827 628.361,95	1.945
2	621.989,827 628.361,95	3	621.988,871 628.361,771	0.973
3	621.988,871 628.361,771	4	622.031,557 628.265,289	105.503
4	622.031,557 628.265,289	5	622.032,546 628.265,396	0.994
5	622.032,546 628.265,396	6	622.034,521 628.265,61	1.987

Punct început	X / Y	Punct sfârșit	X / Y	Lungime segment (** (m)
6	622.034,521 628.265,61	1	621.991,738 628.362,31	105.741

** Lungimile segmentelor sunt determinate în planul de proiecție Stereo 70 și sunt rotunjite la 1 milimetru.

*** Distanța dintre puncte este formată din segmente cumulate ce sunt mai mici decât valoarea 1 milimetru.

Neutilizabil în Circuitul Civil



DATE DESPRE IMOBILUL NR. 7693

Oficiul de Cadastru și Publicitate Imobiliară NEAMT
Biroul de Cadastru și Publicitate Imobiliară Targu-Neamt

A. Partea I. Descrierea imobilului

TEREN Extravilan

Adresa: Jud. Neamt

Nr. Crt	Nr cadastral Nr. topografic	Suprafața* (mp)	Observații / Referințe
A1		2.169	Sector cadastral:106 Teren neimprejmuit;

B. Partea II. Proprietari și acte

Inscrieri privitoare la dreptul de proprietate și alte drepturi reale	Referințe
/	
Act Administrativ nr. 7723, din 31/10/2025 emis de COMUNA PĂSTRĂVENI;	
B1	Inscrierea posesiei, drept de PROPRIETATE, dobandit prin Lege, cota actuala 1/1
	1) NEIDENTIFICAT NEIDENTIFICAT, PROPRIETAR NEIDENTIFICAT
Act Normativ nr. 7, din 13/03/1996 emis de PARLAMENTUL ROMÂNIEI (ART.13);	
B2	Se notează mențiunea de proprietar neidentificat.

C. Partea III. SARCINI .

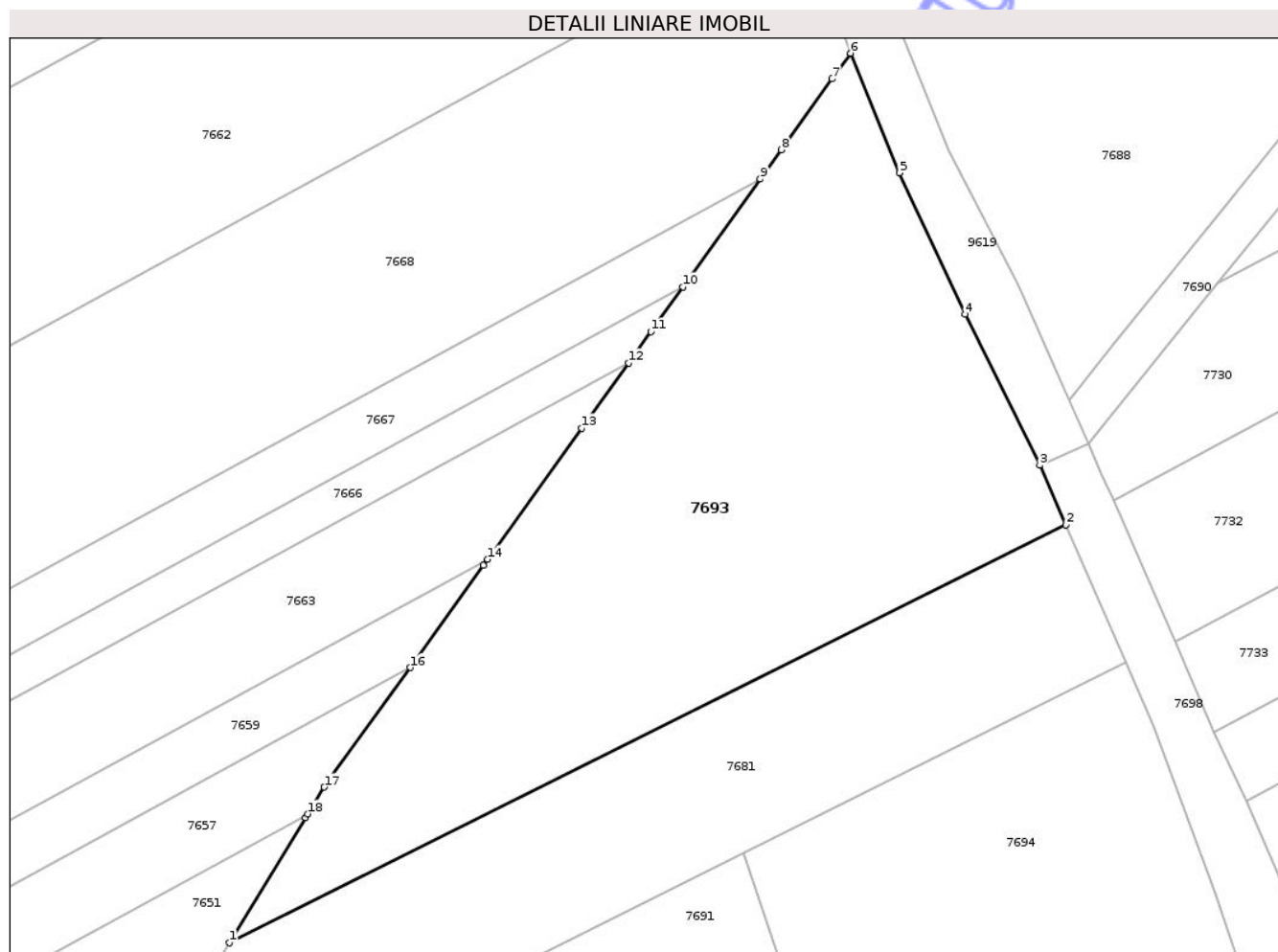
Inscrieri privind dezmembramintele dreptului de proprietate, drepturi reale de garanție și sarcini	Referințe
NU SUNT	

Anexa Nr. 1 La Partea I

Teren

Nr cadastral	Suprafața (mp)*	Observații / Referințe
	2.169	

* Suprafața este determinată în planul de proiecție Stereo 70.



Date referitoare la teren

Crt	Categorie folosință	Intra vilan	Suprafața (mp)	Tarla	Parcelă	Nr. topo	Observații / Referințe
1	faneata	NU	2.169	42	363	-	

Lungime Segmente

1) Valorile lungimilor segmentelor sunt obținute din proiecție în plan.

Punct început	X / Y	Punct sfârșit	X / Y	Lungime segment (** (m)
1	621.705,31 628.580,783	2	621.783,674 628.619,926	87.596
2	621.783,674 628.619,926	3	621.781,239 628.625,513	6.094
3	621.781,239 628.625,513	4	621.774,241 628.639,684	15.805
4	621.774,241 628.639,684	5	621.768,107 628.652,904	14.574
5	621.768,107 628.652,904	6	621.763,518 628.664,108	12.107

Punct început	X / Y	Punct sfârșit	X / Y	Lungime segment (** (m)
6	621.763,518 628.664,108	7	621.761,788 628.661,697	2.967
7	621.761,788 628.661,697	8	621.757,029 628.655,065	8.163
8	621.757,029 628.655,065	9	621.755,055 628.652,315	3.385
9	621.755,055 628.652,315	10	621.747,811 628.642,221	12.425
10	621.747,811 628.642,221	11	621.744,804 628.638,031	5.157
11	621.744,804 628.638,031	12	621.742,694 628.635,09	3.62
12	621.742,694 628.635,09	13	621.738,324 628.629,001	7.495
13	621.738,324 628.629,001	14	621.729,504 628.616,712	15.126
14	621.729,504 628.616,712	15	621.729,105 628.616,154	0.686
15	621.729,105 628.616,154	16	621.722,222 628.606,564	11.805
16	621.722,222 628.606,564	17	621.714,181 628.595,359	13.791
17	621.714,181 628.595,359	18	621.712,664 628.592,866	2.919
18	621.712,664 628.592,866	19	621.712,426 628.592,475	0.457
19	621.712,426 628.592,475	1	621.705,31 628.580,783	13.687

** Lungimile segmentelor sunt determinate în planul de proiecție Stereo 70 și sunt rotunjite la 1 milimetru.

*** Distanța dintre puncte este formată din segmente cumulate ce sunt mai mici decât valoarea 1 milimetru.

**DATE DESPRE IMOBILUL NR. 7694**

Oficiul de Cadastru și Publicitate Imobiliară NEAMT
Biroul de Cadastru și Publicitate Imobiliară Targu-Neamt

A. Partea I. Descrierea imobilului

TEREN Extravilan

Adresa: Jud. Neamt

Nr. Crt	Nr cadastral Nr. topografic	Suprafața* (mp)	Observații / Referințe
A1		2.700	Sector cadastral:106 Teren neimprejmuit;

B. Partea II. Proprietari și acte

Inscrieri privitoare la dreptul de proprietate și alte drepturi reale	Referințe
/	
Act Administrativ nr. 69/1353, din 22/07/1997 emis de CJPSDPAT NEAMȚ;	
B1	A1
Intabulare, drept de PROPRIETATE, dobandit prin Reconstituire, cota actuala 1/1	
1) MARIAN I IOAN, LIPSĂ CNP	

C. Partea III. SARCINI .

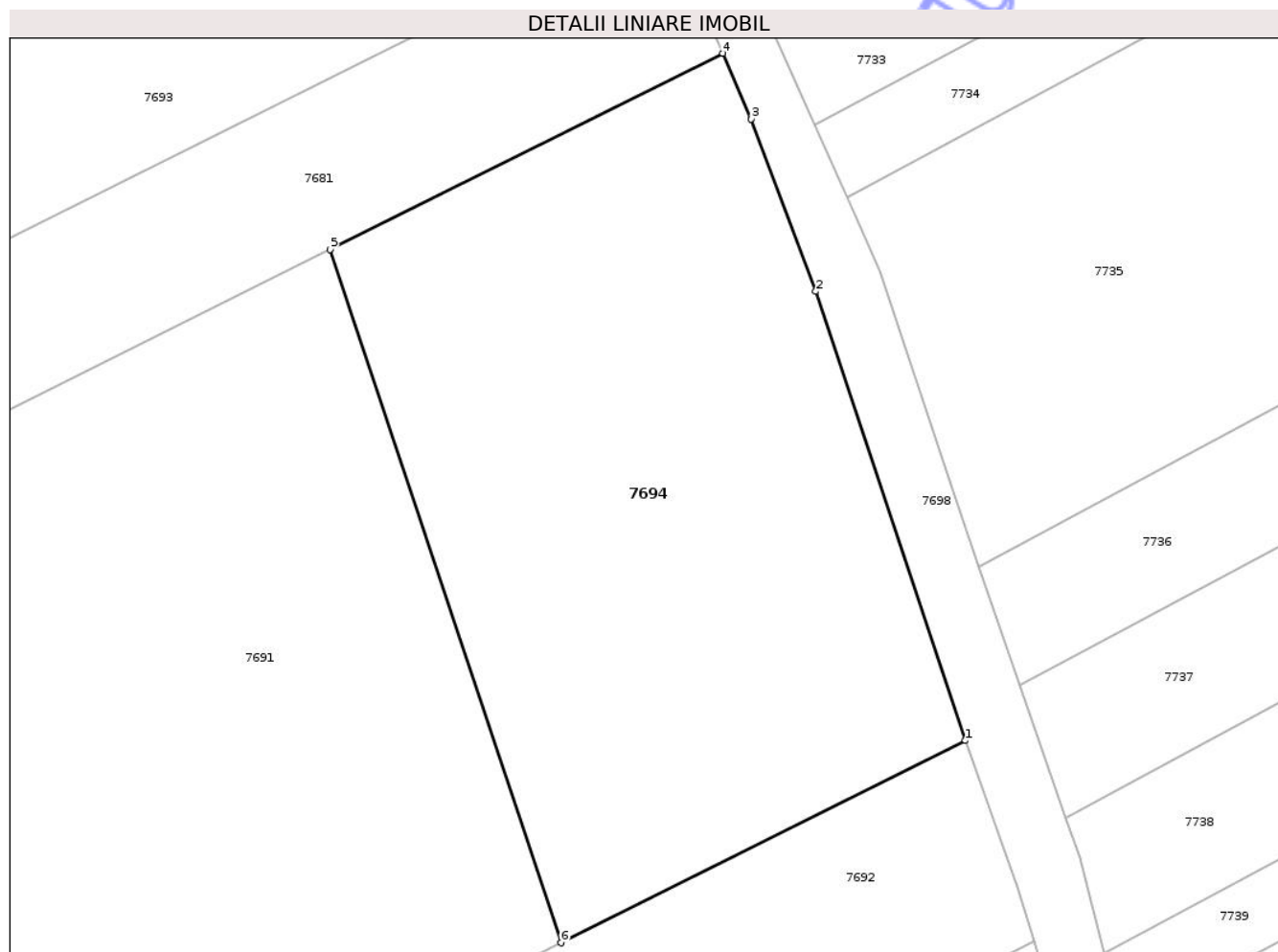
Inscrieri privind dezmembramintele dreptului de proprietate, drepturi reale de garanție și sarcini	Referințe
NU SUNT	

Anexa Nr. 1 La Partea I

Teren

Nr cadastral	Suprafața (mp)*	Observații / Referințe
	2.700	

* Suprafața este determinată în planul de proiecție Stereo 70.



Date referitoare la teren

Crt	Categorie folosință	Intra vilan	Suprafața (mp)	Tarla	Parcelă	Nr. topo	Observații / Referințe
1	arabil	NU	2.700	42	362/1	-	

Lungime Segmente

1) Valorile lungimilor segmentelor sunt obținute din proiecție în plan.

Punct început	X / Y	Punct sfârșit	X / Y	Lungime segment (** (m)
1	621.811,372 628.544,534	2	621.797,734 628.585,409	43.09
2	621.797,734 628.585,409	3	621.791,875 628.601,107	16.756
3	621.791,875 628.601,107	4	621.789,27 628.607,085	6.521
4	621.789,27 628.607,085	5	621.753,49 628.589,212	39.995
5	621.753,49 628.589,212	6	621.774,537 628.526,134	66.497

Punct început	X / Y	Punct sfârșit	X / Y	Lungime segment (** (m)
6	621.774,537 628.526,134	1	621.811,372 628.544,534	41.175

** Lungimile segmentelor sunt determinate în planul de proiecție Stereo 70 și sunt rotunjite la 1 milimetru.

*** Distanța dintre puncte este formată din segmente cumulate ce sunt mai mici decât valoarea 1 milimetru.

Neutilizabil în Circuitul Civil

**DATE DESPRE IMOBILUL NR. 7696**

Oficiul de Cadastru și Publicitate Imobiliară NEAMT
 Biroul de Cadastru și Publicitate Imobiliară Targu-Neamt

A. Partea I. Descrierea imobilului

TEREN Extravilan

Adresa: Jud. Neamt

Nr. Crt	Nr cadastral Nr. topografic	Suprafața* (mp)	Observații / Referințe
A1		Din acte: 23.800 Masurata: 8.082	Sector cadastral:106 Teren neimprejmuit; PARTE DIN TP 43/103. DIFERENȚA DE SUPRAFAȚĂ SE REGĂSEȘTE LA UNITATEA ADMINISTRATIV TERITORIALĂ ȚIBUCANI.

B. Partea II. Proprietari și acte

Inscrieri privitoare la dreptul de proprietate și alte drepturi reale	Referințe
/	
Act Administrativ nr. 43/103, din 30/11/1995 emis de CJPSDPAT NEAMȚ;	
B1	A1
Intabulare, drept de PROPRIETATE, dobandit prin Reconstituire, cota actuala 1/1 1) HOGAȘ I GHEORGHE, LIPSĂ CNP	

C. Partea III. SARCINI .

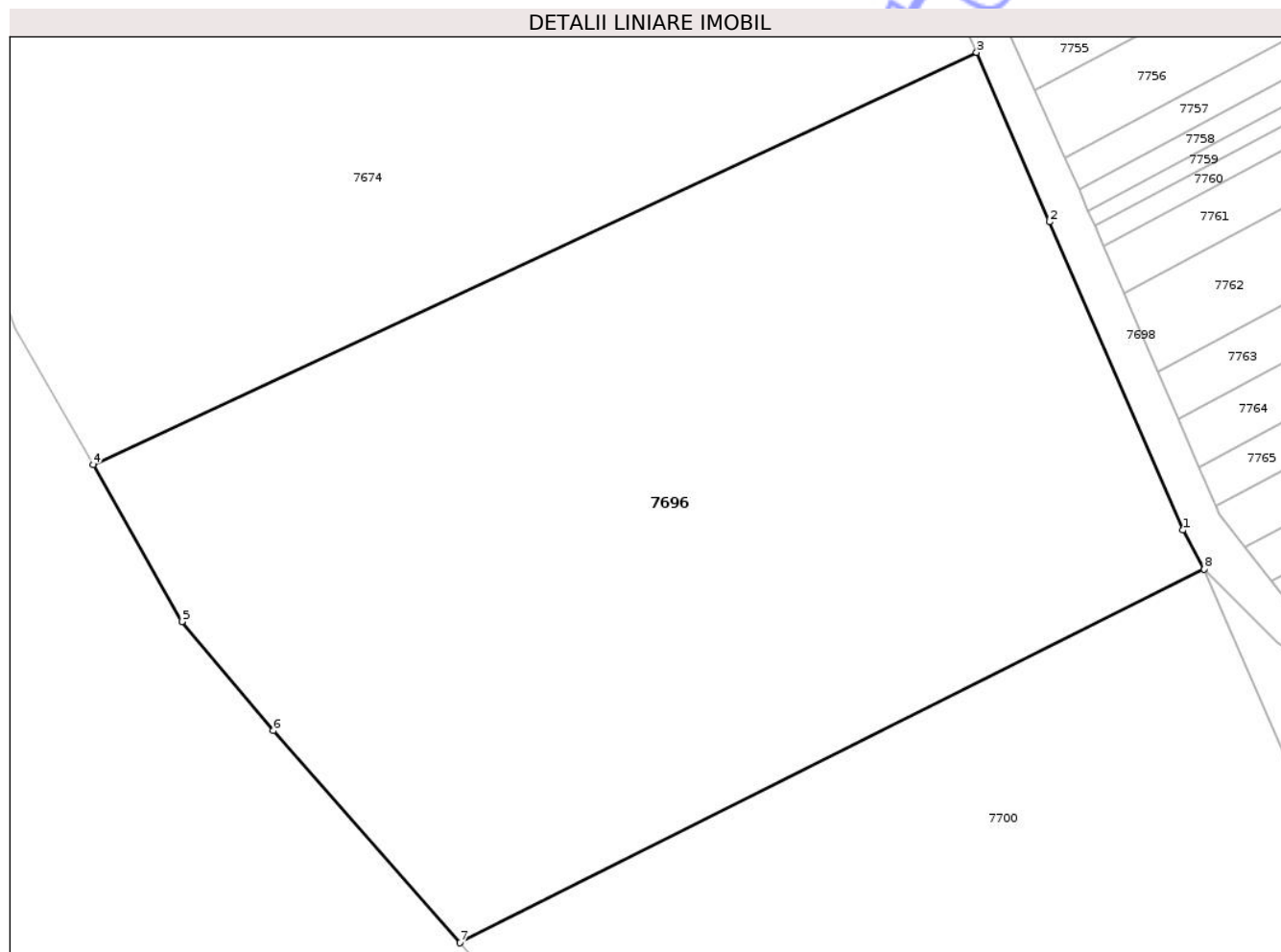
Inscrieri privind dezmembramintele dreptului de proprietate, drepturi reale de garanție și sarcini	Referințe
NU SUNT	

Anexa Nr. 1 La Partea I

Teren

Nr cadastral	Suprafața (mp)*	Observații / Referințe
	Din acte: 23.800 Masurata: 8.082	PARTE DIN TP 43/103. DIFERENȚA DE SUPRAFAȚĂ SE REGĂSEȘTE LA UNITATEA ADMINISTRATIV TERITORIALĂ ȚIBUCANI.

* Suprafața este determinată în planul de proiecție Stereo 70.



Date referitoare la teren

Crt	Categorie folosință	Intra vilan	Suprafața (mp)	Tarla	Parcelă	Nr. topo	Observații / Referințe
1	arabil	NU	8.082	42	370/22	-	NR. TOPO CORECT PARCELA 362/22, 363/22

Lungime Segmente

1) Valorile lungimilor segmentelor sunt obținute din proiecție în plan.

Punct început	X / Y	Punct sfârșit	X / Y	Lungime segment (** (m)
1	621.873,945 628.382,08	2	621.857,418 628.420,191	41.54
2	621.857,418 628.420,191	3	621.848,422 628.441,16	22.817
3	621.848,422 628.441,16	4	621.739,166 628.390,185	120.563
4	621.739,166 628.390,185	5	621.750,19 628.370,783	22.316
5	621.750,19 628.370,783	6	621.761,471 628.357,301	17.579

Punct început	X / Y	Punct sfârșit	X / Y	Lungime segment (** (m)
6	621.761,471 628.357,301	7	621.784,525 628.331,066	34.925
7	621.784,525 628.331,066	8	621.876,605 628.377,246	103.011
8	621.876,605 628.377,246	1	621.873,945 628.382,08	5.518

** Lungimile segmentelor sunt determinate în planul de proiecție Stereo 70 și sunt rotunjite la 1 milimetru.

*** Distanța dintre puncte este formată din segmente cumulate ce sunt mai mici decât valoarea 1 milimetru.

Neutilizabil în Circuitul Civil

**DATE DESPRE IMOBILUL NR. 7699**

Oficiul de Cadastru și Publicitate Imobiliară NEAMȚ
Biroul de Cadastru și Publicitate Imobiliară Targu-Neamt

A. Partea I. Descrierea imobilului

TEREN Extravilan

Adresa: Jud. Neamt

Nr. Crt	Nr cadastral Nr. topografic	Suprafața* (mp)	Observații / Referințe
A1		4.500	Sector cadastral:106 Teren neimprejmuit;

B. Partea II. Proprietari și acte

Inscrieri privitoare la dreptul de proprietate și alte drepturi reale	Referințe
/	
Act Administrativ nr. 43/139, din 16/02/1999 emis de CJPSDPAT NEAMȚ;	
B1	A1
Intabulare, drept de PROPRIETATE, dobandit prin Reconstituire, cota actuala 1/1 1) JIPA C VASILE, LIPSĂ CNP	

C. Partea III. SARCINI .

Inscrieri privind dezmembramintele dreptului de proprietate, drepturi reale de garanție și sarcini	Referințe
NU SUNT	

Anexa Nr. 1 La Partea I

Teren

Nr cadastral	Suprafața (mp)*	Observații / Referințe
	4.500	

* Suprafața este determinată în planul de proiecție Stereo 70.



Date referitoare la teren

Crt	Categorie folosință	Intravilan	Suprafața (mp)	Tarla	Parcelă	Nr. topo	Observații / Referințe
1	arabil	NU	4.500	4	12/2	-	NR. TOPO CORECT TARLA 42, PARCELA 351/2

Lungime Segmente

1) Valorile lungimilor segmentelor sunt obținute din proiecție în plan.

Punct început	X / Y	Punct sfârșit	X / Y	Lungime segment (** (m)
1	621.933,888 629.012,802	2	621.848,034 629.145,143	157.749
2	621.848,034 629.145,143	3	621.836,429 629.140,473	12.509
3	621.836,429 629.140,473	4	621.822,191 629.133,125	16.022
4	621.822,191 629.133,125	5	621.909,541 628.998,479	160.498
5	621.909,541 628.998,479	1	621.933,888 629.012,802	28.248

** Lungimile segmentelor sunt determinate în planul de proiecție Stereo 70 și sunt rotunjite la 1 milimetru.

*** Distanța dintre puncte este formată din segmente cumulate ce sunt mai mici decât valoarea 1 milimetru.

Neutilizabil în Circuitul
Civil



DATE DESPRE IMOBILUL NR. 7700

Oficiul de Cadastru și Publicitate Imobiliară NEAMT
Biroul de Cadastru și Publicitate Imobiliară Targu-Neamt

A. Partea I. Descrierea imobilului

TEREN Extravilan

Adresa: Jud. Neamt

Nr. Crt	Nr cadastral Nr. topografic	Suprafața* (mp)	Observații / Referințe
A1		7.591	Sector cadastral:106 Teren neimprejmuit;

B. Partea II. Proprietari și acte

Inscrieri privitoare la dreptul de proprietate și alte drepturi reale	Referințe
/	
Act Administrativ nr. 7723, din 31/10/2025 emis de COMUNA PĂSTRĂVENI;	
B1	Inscrierea posesiei, drept de PROPRIETATE, dobandit prin Lege, cota actuala 1/1
	1) NEIDENTIFICAT NEIDENTIFICAT, PROPRIETAR NEIDENTIFICAT
Act Normativ nr. 7, din 13/03/1996 emis de PARLAMENTUL ROMÂNIEI (ART.13);	
B2	Se notează mențiunea de proprietar neidentificat.

C. Partea III. SARCINI .

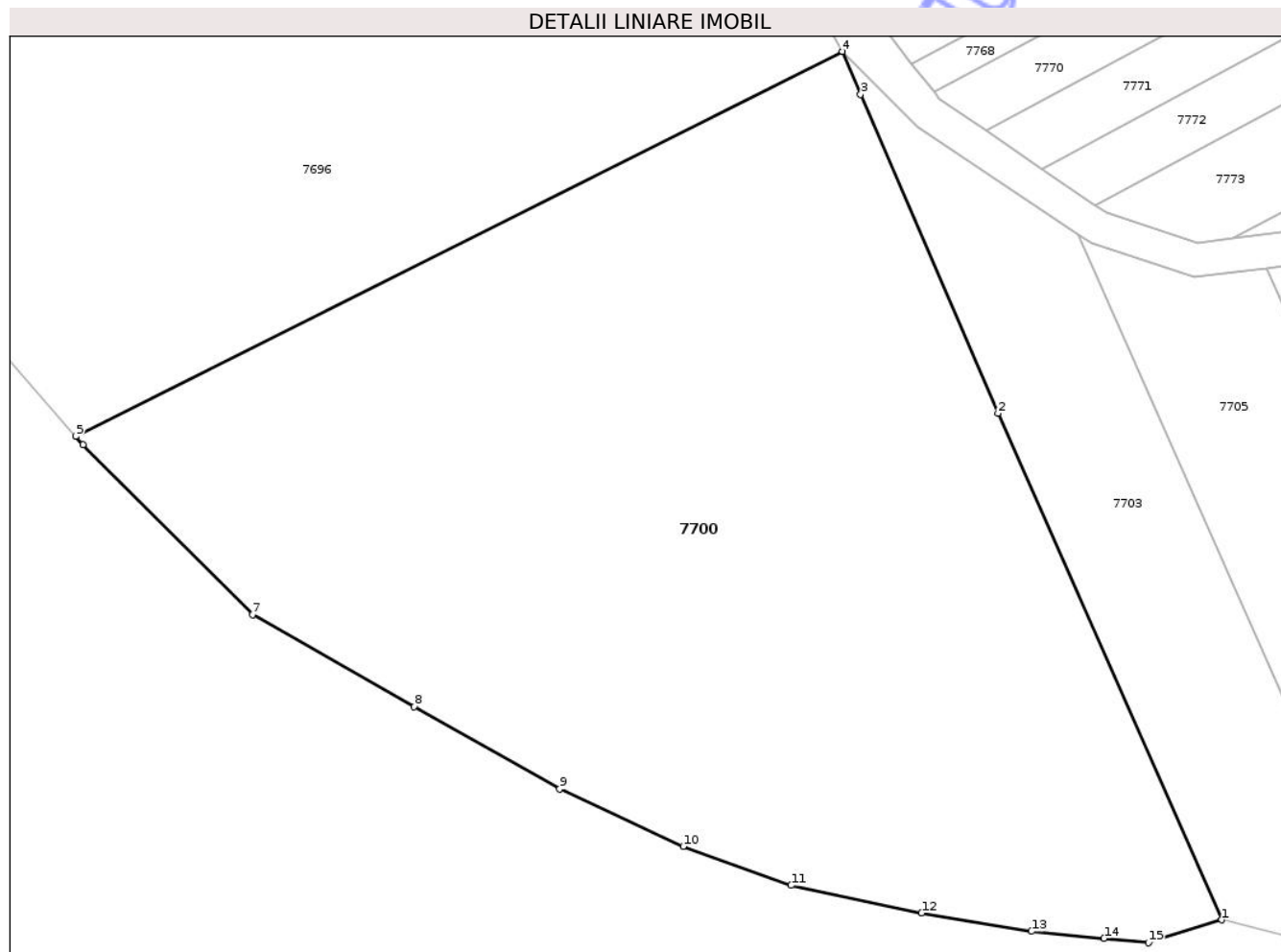
Inscrieri privind dezmembramintele dreptului de proprietate, drepturi reale de garanție și sarcini	Referințe
NU SUNT	

Anexa Nr. 1 La Partea I

Teren

Nr cadastral	Suprafața (mp)*	Observații / Referințe
	7.591	

* Suprafața este determinată în planul de proiecție Stereo 70.



Date referitoare la teren

Crt	Categorie folosință	Intra vilan	Suprafața (mp)	Tarla	Parcelă	Nr. topo	Observații / Referințe
1	faneata	NU	7.591	42	363	-	

Lungime Segmente

1) Valorile lungimilor segmentelor sunt obținute din proiecție în plan.

Punct început	X / Y	Punct sfârșit	X / Y	Lungime segment (** (m)
1	621.922,154 628.273,107	2	621.895,284 628.333,84	66.412
2	621.895,284 628.333,84	3	621.878,782 628.372,078	41.647
3	621.878,782 628.372,078	4	621.876,605 628.377,246	5.608
4	621.876,605 628.377,246	5	621.784,525 628.331,066	103.011
5	621.784,525 628.331,066	6	621.785,408 628.330,062	1.338

Punct început	X / Y	Punct sfârșit	X / Y	Lungime segment (** (m)
6	621.785,408 628.330,062	7	621.805,768 628.309,701	28.794
7	621.805,768 628.309,701	8	621.825,189 628.298,686	22.326
8	621.825,189 628.298,686	9	621.842,638 628.288,79	20.06
9	621.842,638 628.288,79	10	621.857,496 628.281,911	16.373
10	621.857,496 628.281,911	11	621.870,427 628.277,234	13.752
11	621.870,427 628.277,234	12	621.886,11 628.273,932	16.027
12	621.886,11 628.273,932	13	621.899,317 628.271,731	13.389
13	621.899,317 628.271,731	14	621.908,0 628.270,88	8.724
14	621.908,0 628.270,88	15	621.913,35 628.270,356	5.376
15	621.913,35 628.270,356	1	621.922,154 628.273,107	9.224

** Lungimile segmentelor sunt determinate în planul de proiecție Stereo 70 și sunt rotunjite la 1 milimetru.

*** Distanța dintre puncte este formată din segmente cumulate ce sunt mai mici decât valoarea 1 milimetru.



DATE DESPRE IMOBILUL NR. 7701

Oficiul de Cadastru și Publicitate Imobiliară NEAMȚ
Biroul de Cadastru și Publicitate Imobiliară Targu-Neamt

A. Partea I. Descrierea imobilului

TEREN Extravilan

Adresa: Jud. Neamt

Nr. Crt	Nr cadastral Nr. topografic	Suprafața* (mp)	Observații / Referințe
A1		7.200	Sector cadastral:106 Teren neimprejmuit;

B. Partea II. Proprietari și acte

Inscrieri privitoare la dreptul de proprietate și alte drepturi reale	Referințe
/	
Act Administrativ nr. 43/139, din 16/02/1999 emis de CJPSDPAT NEAMȚ;	
B1	A1
Intabulare, drept de PROPRIETATE, dobandit prin Reconstituire, cota actuala 1/1	
1) JIPA C VASILE, LIPSĂ CNP	

C. Partea III. SARCINI .

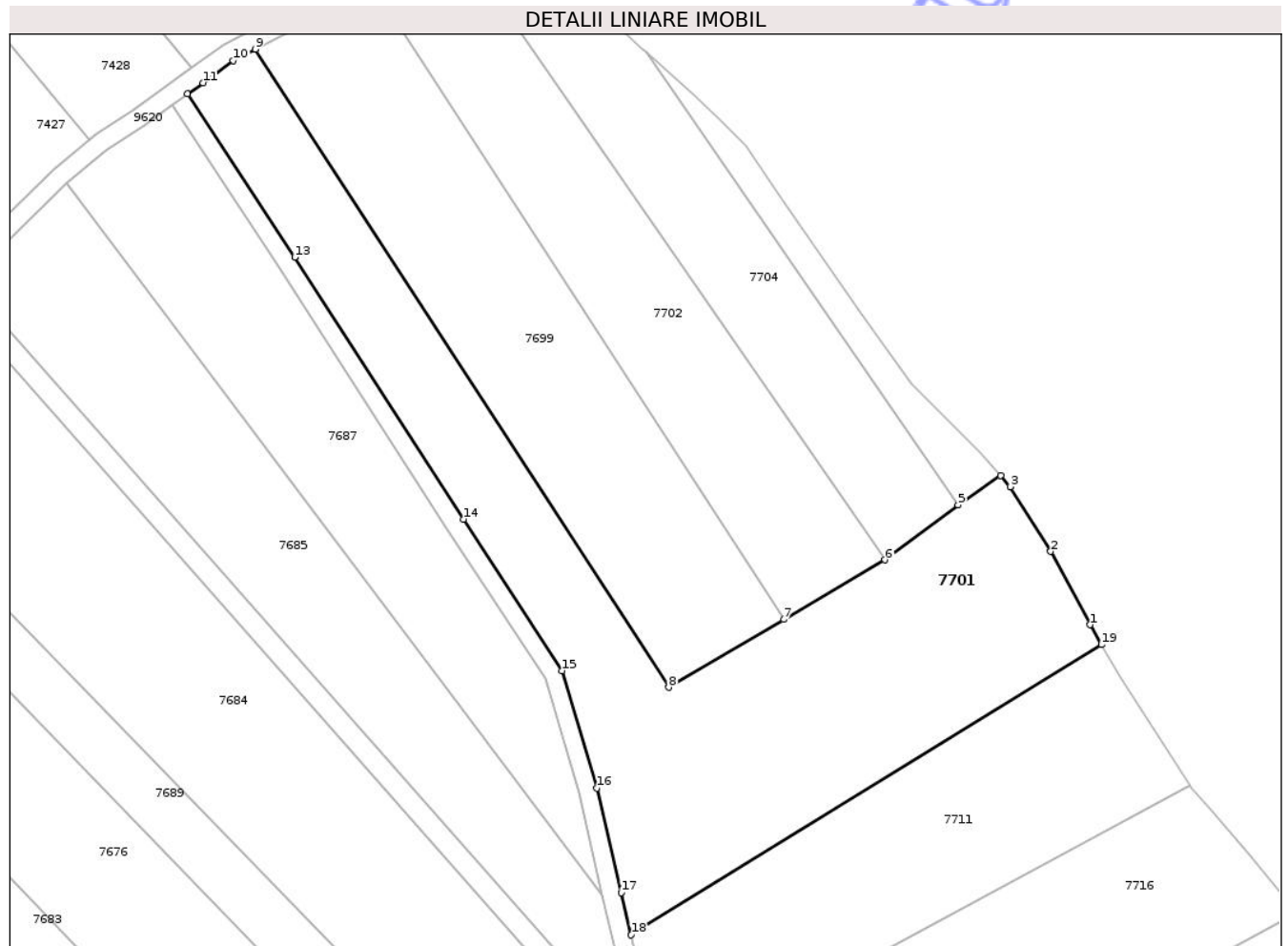
Inscrieri privind dezmembramintele dreptului de proprietate, drepturi reale de garanție și sarcini	Referințe
NU SUNT	

Anexa Nr. 1 La Partea I

Teren

Nr cadastral	Suprafața (mp)*	Observații / Referințe
	7.200	

* Suprafața este determinată în planul de proiecție Stereo 70.



Date referitoare la teren

Crt	Categorie folosință	Intra vilan	Suprafața (mp)	Tarla	Parcelă	Nr. topo	Observații / Referințe
1	arabil	NU	7.200	4	12/1	-	NR. TOPO CORECT TARLA 42, PARCELA 351/1, 362/1

Lungime Segmente

1) Valorile lungimilor segmentelor sunt obținute din proiecție în plan.

Punct început	X / Y	Punct sfârșit	X / Y	Lungime segment (** (m)
1	621.998,563 629.011,686	2	621.990,283 629.027,151	17.542
2	621.990,283 629.027,151	3	621.981,727 629.040,821	16.127
3	621.981,727 629.040,821	4	621.979,662 629.043,135	3.102
4	621.979,662 629.043,135	5	621.970,712 629.036,943	10.884
5	621.970,712 629.036,943	6	621.955,256 629.025,374	19.307

Punct început	X / Y	Punct sfârșit	X / Y	Lungime segment (** (m)
6	621.955,256 629.025,374	7	621.933,888 629.012,802	24.791
7	621.933,888 629.012,802	8	621.909,541 628.998,479	28.248
8	621.909,541 628.998,479	9	621.822,191 629.133,125	160.498
9	621.822,191 629.133,125	10	621.817,584 629.130,748	5.185
10	621.817,584 629.130,748	11	621.811,182 629.126,026	7.954
11	621.811,182 629.126,026	12	621.807,973 629.123,658	3.988
12	621.807,973 629.123,658	13	621.830,544 629.089,202	41.191
13	621.830,544 629.089,202	14	621.866,212 629.033,95	65.765
14	621.866,212 629.033,95	15	621.887,085 629.002,011	38.154
15	621.887,085 629.002,011	16	621.894,422 628.977,224	25.85
16	621.894,422 628.977,224	17	621.899,555 628.955,193	22.621
17	621.899,555 628.955,193	18	621.901,638 628.946,25	9.182
18	621.901,638 628.946,25	19	622.000,948 629.007,483	116.67
19	622.000,948 629.007,483	1	621.998,563 629.011,686	4.833

** Lungimile segmentelor sunt determinate în planul de proiecție Stereo 70 și sunt rotunjite la 1 milimetru.

*** Distanța dintre puncte este formată din segmente cumulate ce sunt mai mici decât valoarea 1 milimetru.

**DATE DESPRE IMOBILUL NR. 7703**

Oficiul de Cadastru și Publicitate Imobiliară NEAMȚ
Biroul de Cadastru și Publicitate Imobiliară Targu-Neamt

A. Partea I. Descrierea imobilului

TEREN Extravilan

Adresa: Jud. Neamt

Nr. Crt	Nr cadastral Nr. topografic	Suprafața* (mp)	Observații / Referințe
A1		1.800	Sector cadastral:106 Teren neimprejmuit;

B. Partea II. Proprietari și acte

Inscrieri privitoare la dreptul de proprietate și alte drepturi reale	Referințe
/	
Act Administrativ nr. 43/38, din 11/07/1997 emis de CJPSDPAT NEAMȚ;	
B1	A1
Intabulare, drept de PROPRIETATE, dobandit prin Reconstituire, cota actuala 1/1 1) AZAMFIREI N IOAN, LIPSĂ CNP	

C. Partea III. SARCINI .

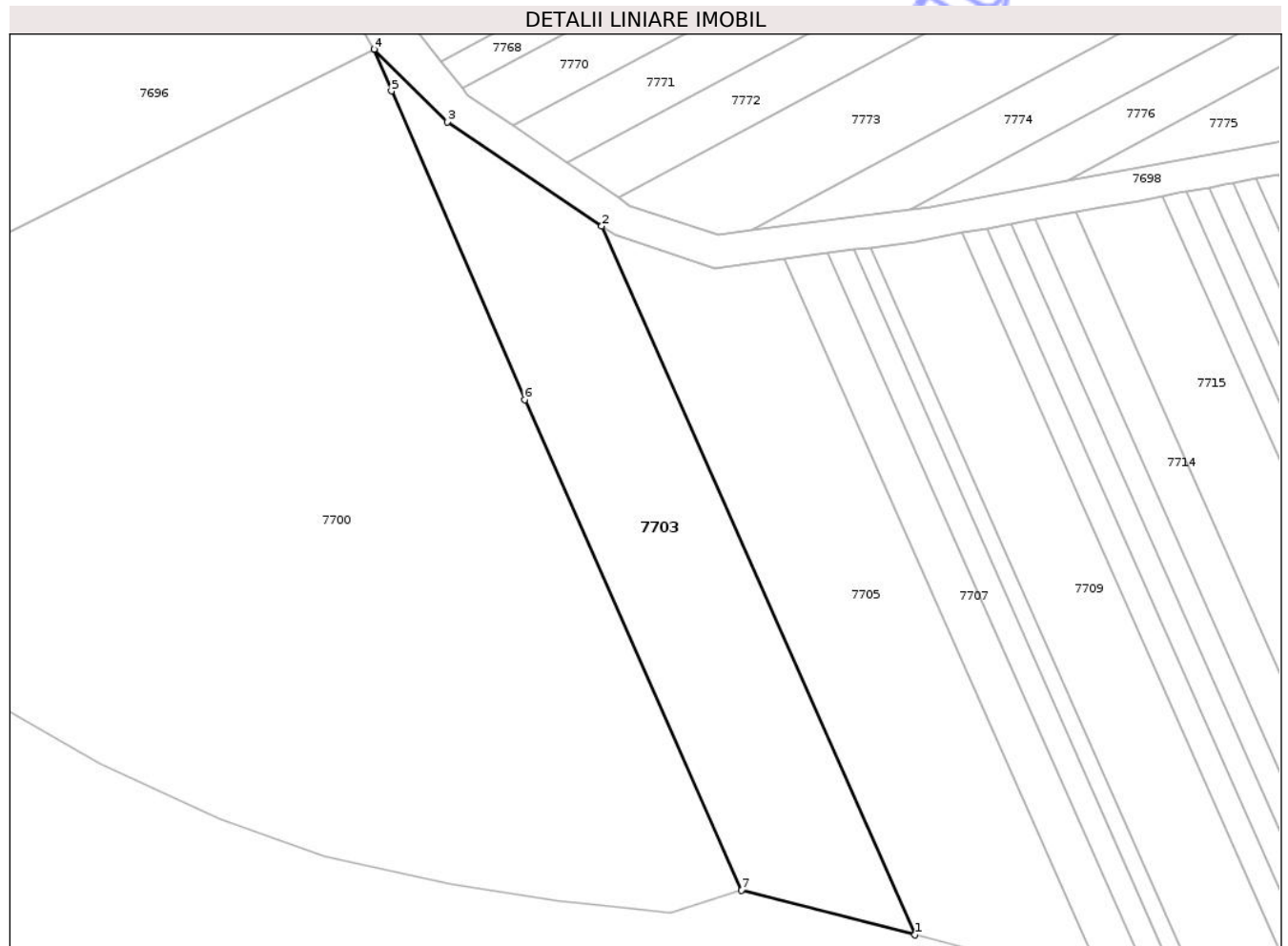
Inscrieri privind dezmembramintele dreptului de proprietate, drepturi reale de garanție și sarcini	Referințe
NU SUNT	

Anexa Nr. 1 La Partea I

Teren

Nr cadastral	Suprafața (mp)*	Observații / Referințe
	1.800	

* Suprafața este determinată în planul de proiecție Stereo 70.



Date referitoare la teren

Crt	Categorie folosință	Intra vilan	Suprafața (mp)	Tarla	Parcelă	Nr. topo	Observații / Referințe
1	faneata	NU	1.800	42	363/45	-	

Lungime Segmente

1) Valorile lungimilor segmentelor sunt obținute din proiecție în plan.

Punct început	X / Y	Punct sfârșit	X / Y	Lungime segment (** (m)
1	621.943,696 628.267,578	2	621.904,867 628.355,341	95.969
2	621.904,867 628.355,341	3	621.885,682 628.368,254	23.126
3	621.885,682 628.368,254	4	621.876,605 628.377,246	12.776
4	621.876,605 628.377,246	5	621.878,782 628.372,078	5.608
5	621.878,782 628.372,078	6	621.895,284 628.333,84	41.647

Punct început	X / Y	Punct sfârșit	X / Y	Lungime segment (** (m)
6	621.895,284 628.333,84	7	621.922,154 628.273,107	66.412
7	621.922,154 628.273,107	1	621.943,696 628.267,578	22.24

** Lungimile segmentelor sunt determinate în planul de proiecție Stereo 70 și sunt rotunjite la 1 milimetru.

*** Distanța dintre puncte este formată din segmente cumulate ce sunt mai mici decât valoarea 1 milimetru.

Neutilizabil în Circuitul Civil

**DATE DESPRE IMOBILUL NR. 7705**

Oficiul de Cadastru și Publicitate Imobiliară NEAMT
 Biroul de Cadastru și Publicitate Imobiliară Targu-Neamt

A. Partea I. Descrierea imobilului

TEREN Extravilan

Adresa: Jud. Neamt

Nr. Crt	Nr cadastral Nr. topografic	Suprafața* (mp)	Observații / Referințe
A1		1.800	Sector cadastral:106 Teren neimprejmuit;

B. Partea II. Proprietari și acte

Inscrieri privitoare la dreptul de proprietate și alte drepturi reale	Referințe
/	
Act Administrativ nr. 43/40, din 06/11/1996 emis de CJPSDPAT NEAMȚ;	
B1	A1
Intabulare, drept de PROPRIETATE, dobandit prin Reconstituire, cota actuala 1/1	
1) AZAMFIREI I MARIA, PROPRIETAR DECEDAT DEFUNCT:Da	

C. Partea III. SARCINI .

Inscrieri privind dezmembramintele dreptului de proprietate, drepturi reale de garanție și sarcini	Referințe
NU SUNT	

Anexa Nr. 1 La Partea I

Teren

Nr cadastral	Suprafața (mp)*	Observații / Referințe
	1.800	

* Suprafața este determinată în planul de proiecție Stereo 70.



Date referitoare la teren

Crt	Categorie folosință	Intra vilan	Suprafața (mp)	Tarla	Parcelă	Nr. topo	Observații / Referințe
1	arabil	NU	1.800	43	363	-	NR. TOPO CORECT TARLA 42

Lungime Segmente

1) Valorile lungimilor segmentelor sunt obținute din proiecție în plan.

Punct început	X / Y	Punct sfârșit	X / Y	Lungime segment (** (m)
1	621.966,056 628.264,152	2	621.927,504 628.351,291	95.287
2	621.927,504 628.351,291	3	621.918,873 628.350,153	8.705
3	621.918,873 628.350,153	4	621.906,535 628.354,219	12.991
4	621.906,535 628.354,219	5	621.904,867 628.355,341	2.01
5	621.904,867 628.355,341	6	621.943,696 628.267,578	95.969

Punct început	X / Y	Punct sfârșit	X / Y	Lungime segment (** (m)
6	621.943,696 628.267,578	7	621.953,245 628.265,128	9.859
7	621.953,245 628.265,128	1	621.966,056 628.264,152	12.848

** Lungimile segmentelor sunt determinate în planul de proiecție Stereo 70 și sunt rotunjite la 1 milimetru.

*** Distanța dintre puncte este formată din segmente cumulate ce sunt mai mici decât valoarea 1 milimetru.

Neutilizabil în Circuitul Civil

**DATE DESPRE IMOBILUL NR. 7707**

Oficiul de Cadastru și Publicitate Imobiliară NEAMT
Biroul de Cadastru și Publicitate Imobiliară Targu-Neamt

A. Partea I. Descrierea imobilului

TEREN Extravilan

Adresa: Jud. Neamt

Nr. Crt	Nr cadastral Nr. topografic	Suprafața* (mp)	Observații / Referințe
A1		500	Sector cadastral:106 Teren neimprejmuit;

B. Partea II. Proprietari și acte

Inscrieri privitoare la dreptul de proprietate și alte drepturi reale	Referințe
/	
Act Notarial nr. CM NR.156, din 12/09/2018 emis de NP ISACHI MIHAI;	
B1	A1
Intabulare, drept de PROPRIETATE, dobandit prin Succesiune, cota actuala 1/1 1) HOGAȘI MIHAI	

C. Partea III. SARCINI .

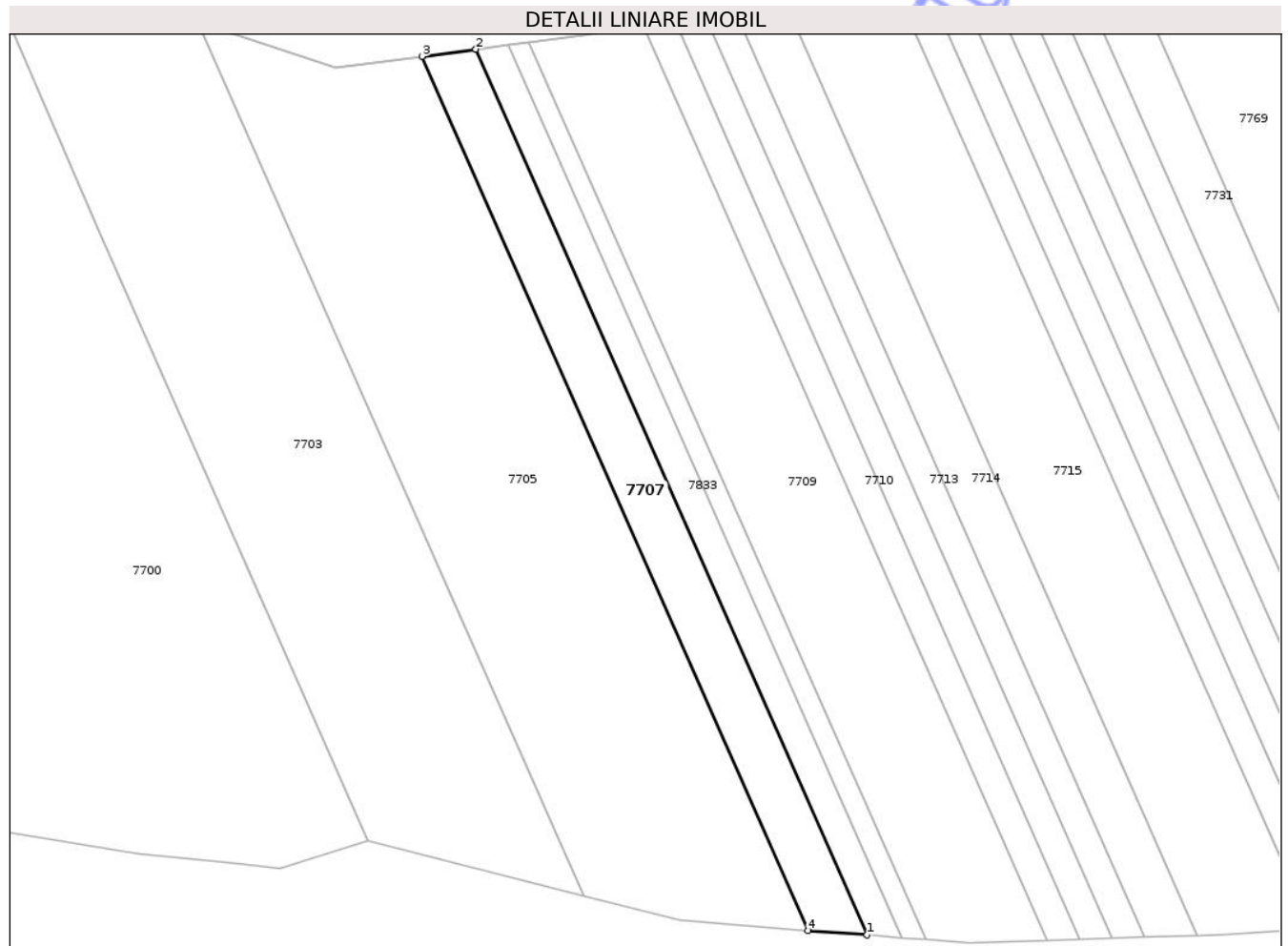
Inscrieri privind dezmembramintele dreptului de proprietate, drepturi reale de garanție și sarcini	Referințe
NU SUNT	

Anexa Nr. 1 La Partea I

Teren

Nr cadastral	Suprafața (mp)*	Observații / Referințe
	500	

* Suprafața este determinată în planul de proiecție Stereo 70.



Date referitoare la teren

Crt	Categorie folosință	Intra vilan	Suprafața (mp)	Tarla	Parcelă	Nr. topo	Observații / Referințe
1	faneata	NU	500	42	363	-	

Lungime Segmente

1) Valorile lungimilor segmentelor sunt obținute din proiecție în plan.

Punct început	X / Y	Punct sfârșit	X / Y	Lungime segment (** (m)
1	621.971,955 628.263,702	2	621.932,889 628.352,001	96.555
2	621.932,889 628.352,001	3	621.927,504 628.351,291	5.432
3	621.927,504 628.351,291	4	621.966,056 628.264,152	95.287
4	621.966,056 628.264,152	1	621.971,955 628.263,702	5.916

** Lungimile segmentelor sunt determinate în planul de proiecție Stereo 70 și sunt rotunjite la 1 milimetru.

*** Distanța dintre puncte este formată din segmente cumulate ce sunt mai mici decât valoarea 1 milimetru.

Neutilizabil în Circuitul
Civil

**DATE DESPRE IMOBILUL NR. 7709**

Oficiul de Cadastru și Publicitate Imobiliară NEAMȚ
 Biroul de Cadastru și Publicitate Imobiliară Targu-Neamt

A. Partea I. Descrierea imobilului

TEREN Extravilan

Adresa: Jud. Neamt

Nr. Crt	Nr cadastral Nr. topografic	Suprafața* (mp)	Observații / Referințe
A1		1.100	Sector cadastral:106 Teren neimprejmuit;

B. Partea II. Proprietari și acte

Inscrieri privitoare la dreptul de proprietate și alte drepturi reale	Referințe
/	
Act Administrativ nr. 43/381, din 22/04/1996 emis de CJPSDPAT NEAMȚ;	
B1	A1
Intabulare, drept de PROPRIETATE, dobandit prin Reconstituire, cota actuala 1/1	
1) COSTAN A ANICA, LIPSĂ CNP	
2) BĂRBIERU A IOANA, LIPSĂ CNP	
3) ANTON A GHEORGHE, LIPSĂ CNP	
4) TATARU GH GHEORGHE, LIPSĂ CNP	

C. Partea III. SARCINI .

Inscrieri privind dezmembramintele dreptului de proprietate, drepturi reale de garanție și sarcini	Referințe
NU SUNT	

Anexa Nr. 1 La Partea I

Teren

Nr cadastral	Suprafața (mp)*	Observații / Referințe
	1.100	

* Suprafața este determinată în planul de proiecție Stereo 70.



Date referitoare la teren

Crt	Categorie folosință	Intravilan	Suprafața (mp)	Tarla	Parcelă	Nr. topo	Observații / Referințe
1	faneata	NU	1.100	42	363/33	-	

Lungime Segmente

1) Valorile lungimilor segmentelor sunt obținute din proiecție în plan.

Punct început	X / Y	Punct sfârșit	X / Y	Lungime segment (** (m)
1	621.989,972 628.263,179	2	621.949,572 628.354,494	99.852
2	621.949,572 628.354,494	3	621.943,637 628.353,418	6.032
3	621.943,637 628.353,418	4	621.938,205 628.352,702	5.479
4	621.938,205 628.352,702	5	621.977,778 628.263,258	97.807
5	621.977,778 628.263,258	6	621.982,135 628.262,926	4.37

Punct început	X / Y	Punct sfârșit	X / Y	Lungime segment (** (m)
6	621.982,135 628.262,926	1	621.989,972 628.263,179	7.841

** Lungimile segmentelor sunt determinate în planul de proiecție Stereo 70 și sunt rotunjite la 1 milimetru.

*** Distanța dintre puncte este formată din segmente cumulate ce sunt mai mici decât valoarea 1 milimetru.

Neutilizabil în Circuitul Civil

**DATE DESPRE IMOBILUL NR. 7716**

Oficiul de Cadastru și Publicitate Imobiliară NEAMȚ
 Biroul de Cadastru și Publicitate Imobiliară Targu-Neamt

A. Partea I. Descrierea imobilului

TEREN Extravilan

Adresa: Jud. Neamt

Nr. Crt	Nr cadastral Nr. topografic	Suprafața* (mp)	Observații / Referințe
A1		4.600	Sector cadastral:106 Teren neimprejmuit;

B. Partea II. Proprietari și acte

Inscrieri privitoare la dreptul de proprietate și alte drepturi reale		Referințe
/		
Act Administrativ nr. 43/478, din 18/07/2000 emis de CJPSDPAT NEAMȚ;		
B1	Intabulare, drept de PROPRIETATE, dobandit prin Reconstituire, cota actuala 1/1	A1
	1) CIOCOIU V MARIA, LIPSĂ CNP 2) MAFTEI V ELENA, LIPSĂ CNP 3) LELEU V NECULAI, LIPSĂ CNP 4) LELEU V GHEORGHE, LIPSĂ CNP 5) LELEU V CONSTANTIN, LIPSĂ CNP	

C. Partea III. SARCINI .

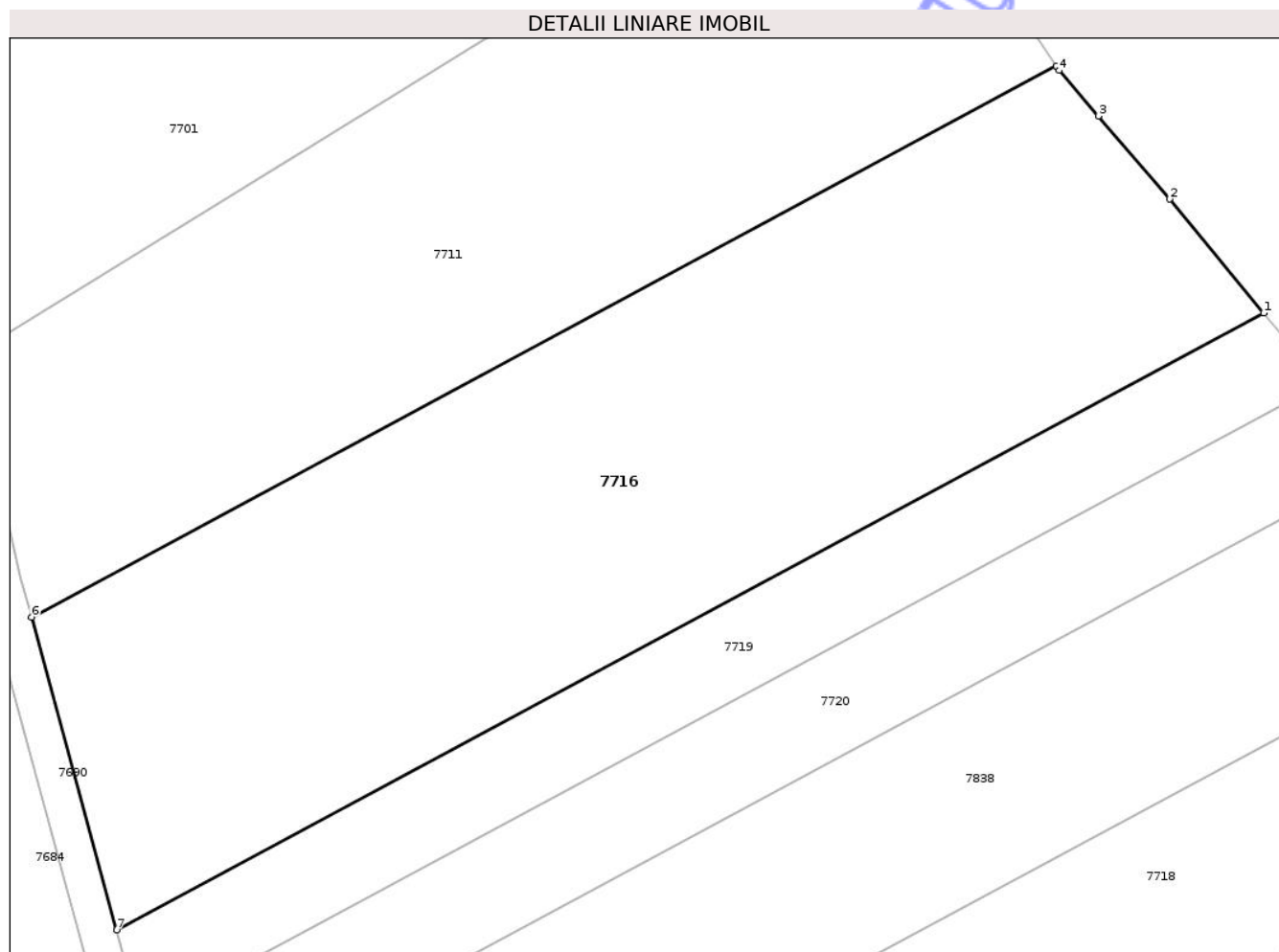
Inscrieri privind dezmembramintele dreptului de proprietate, drepturi reale de garanție și sarcini	Referințe
NU SUNT	

Anexa Nr. 1 La Partea I

Teren

Nr cadastral	Suprafața (mp)*	Observații / Referințe
	4.600	

* Suprafața este determinată în planul de proiecție Stereo 70.



Date referitoare la teren

Crt	Categorie folosință	Intra vilan	Suprafața (mp)	Tarla	Parcelă	Nr. topo	Observații / Referințe
1	arabil	NU	4.600	42	362/3	-	

Lungime Segmente

1) Valorile lungimilor segmentelor sunt obținute din proiecție în plan.

Punct început	X / Y	Punct sfârșit	X / Y	Lungime segment (** (m)
1	622.042,302 628.950,983	2	622.032,096 628.963,357	16.04
2	622.032,096 628.963,357	3	622.024,332 628.972,379	11.903
3	622.024,332 628.972,379	4	622.020,071 628.977,331	6.532
4	622.020,071 628.977,331	5	622.019,75 628.977,821	0.586
5	622.019,75 628.977,821	6	621.908,384 628.917,961	126.434

Punct început	X / Y	Punct sfârșit	X / Y	Lungime segment (** (m)
6	621.908,384 628.917,961	7	621.917,62 628.883,966	35.227
7	621.917,62 628.883,966	1	622.042,302 628.950,983	141.551

** Lungimile segmentelor sunt determinate în planul de proiecție Stereo 70 și sunt rotunjite la 1 milimetru.

*** Distanța dintre puncte este formată din segmente cumulate ce sunt mai mici decât valoarea 1 milimetru.

Neutilizabil în Circuitul Civil

**DATE DESPRE IMOBILUL NR. 7719**

Oficiul de Cadastru și Publicitate Imobiliară NEAMȚ
 Biroul de Cadastru și Publicitate Imobiliară Targu-Neamt

A. Partea I. Descrierea imobilului

TEREN Extravilan

Adresa: Jud. Neamt

Nr. Crt	Nr cadastral Nr. topografic	Suprafața* (mp)	Observații / Referințe
A1		1.400	Sector cadastral:106 Teren neimprejmuit;

B. Partea II. Proprietari și acte

Inscrieri privitoare la dreptul de proprietate și alte drepturi reale	Referințe
/	
Act Administrativ nr. 43/242, din 04/11/1996 emis de CJPSDPAT NEAMȚ;	
B1	A1
Intabulare, drept de PROPRIETATE, dobandit prin Reconstituire, cota actuala 1/1	
1) PADURARU I IOAN, LIPSĂ CNP	

C. Partea III. SARCINI .

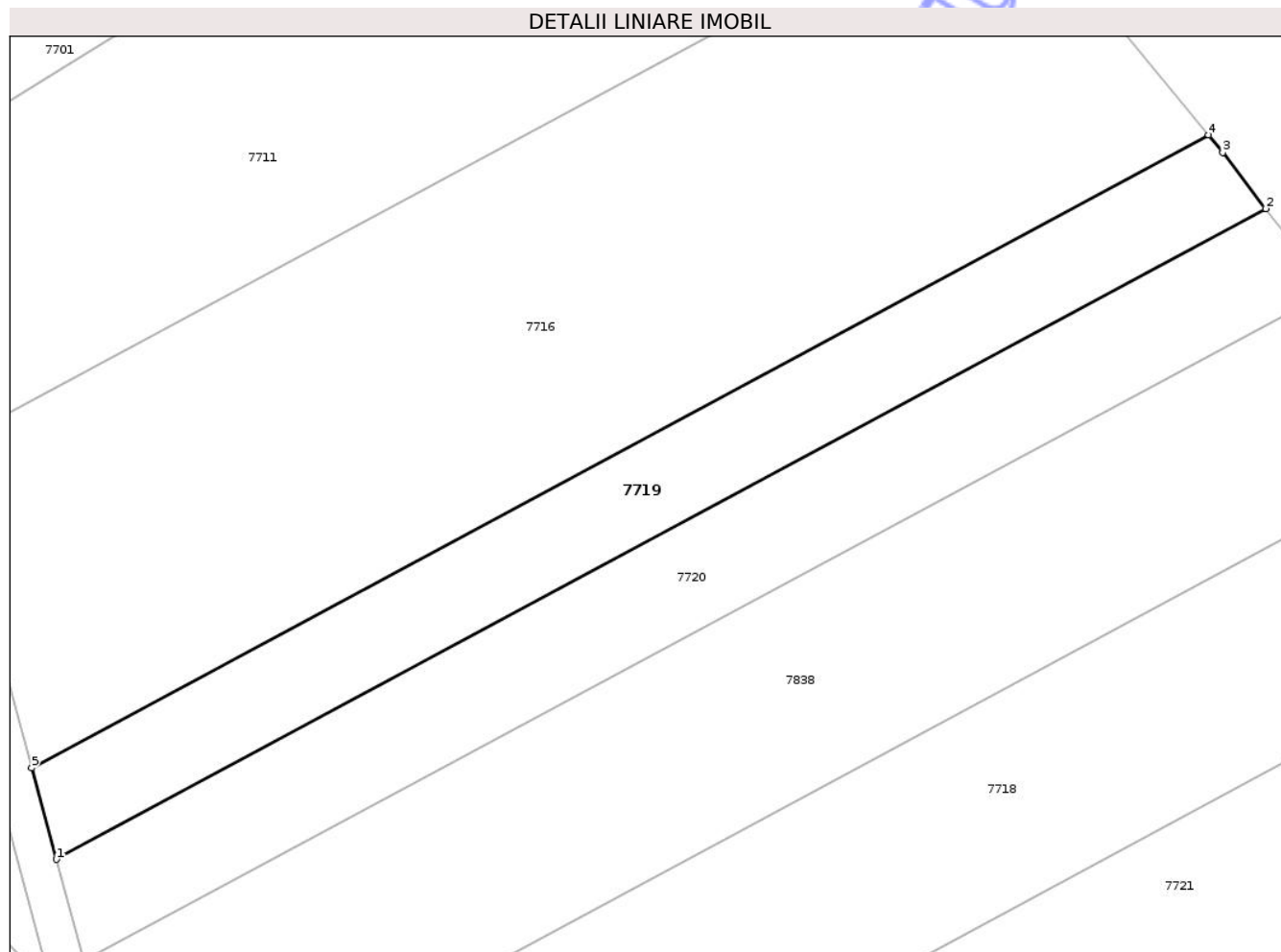
Inscrieri privind dezmembramintele dreptului de proprietate, drepturi reale de garanție și sarcini	Referințe
NU SUNT	

Anexa Nr. 1 La Partea I

Teren

Nr cadastral	Suprafața (mp)*	Observații / Referințe
	1.400	

* Suprafața este determinată în planul de proiecție Stereo 70.



Date referitoare la teren

Crt	Categorie folosință	Intra vilan	Suprafața (mp)	Tarla	Parcelă	Nr. topo	Observații / Referințe
1	arabil	NU	1.400	42	362/4	-	

Lungime Segmente

1) Valorile lungimilor segmentelor sunt obținute din proiecție în plan.

Punct început	X / Y	Punct sfârșit	X / Y	Lungime segment (** (m)
1	621.920,246 628.874,304	2	622.048,374 628.943,174	145.465
2	622.048,374 628.943,174	3	622.043,826 628.949,135	7.498
3	622.043,826 628.949,135	4	622.042,302 628.950,983	2.396
4	622.042,302 628.950,983	5	621.917,62 628.883,966	141.551
5	621.917,62 628.883,966	1	621.920,246 628.874,304	10.012

** Lungimile segmentelor sunt determinate în planul de proiecție Stereo 70 și sunt rotunjite la 1 milimetru.

*** Distanța dintre puncte este formată din segmente cumulate ce sunt mai mici decât valoarea 1 milimetru.

Neutilizabil în Circuitul
Civil

**DATE DESPRE IMOBILUL NR. 7721**

Oficiul de Cadastru și Publicitate Imobiliară NEAMȚ
 Biroul de Cadastru și Publicitate Imobiliară Targu-Neamt

A. Partea I. Descrierea imobilului

TEREN Extravilan

Adresa: Jud. Neamt

Nr. Crt	Nr cadastral Nr. topografic	Suprafața* (mp)	Observații / Referințe
A1		6.500	Sector cadastral:106 Teren neimprejmuit;

B. Partea II. Proprietari și acte

Inscrieri privitoare la dreptul de proprietate și alte drepturi reale	Referințe
/	
Act Administrativ nr. 43/397, din 20/03/1997 emis de CJPSDPAT NEAMȚ;	
B1	A1
Intabulare, drept de PROPRIETATE, dobandit prin Reconstituire, cota actuala 1/1	
1) AZAMFIREI N ION, LIPSĂ CNP	
2) HOGAȘ GH GHEORGHE, LIPSĂ CNP	
3) POIANA D ZAMFIR, LIPSĂ CNP	

C. Partea III. SARCINI .

Inscrieri privind dezmembramintele dreptului de proprietate, drepturi reale de garanție și sarcini	Referințe
NU SUNT	

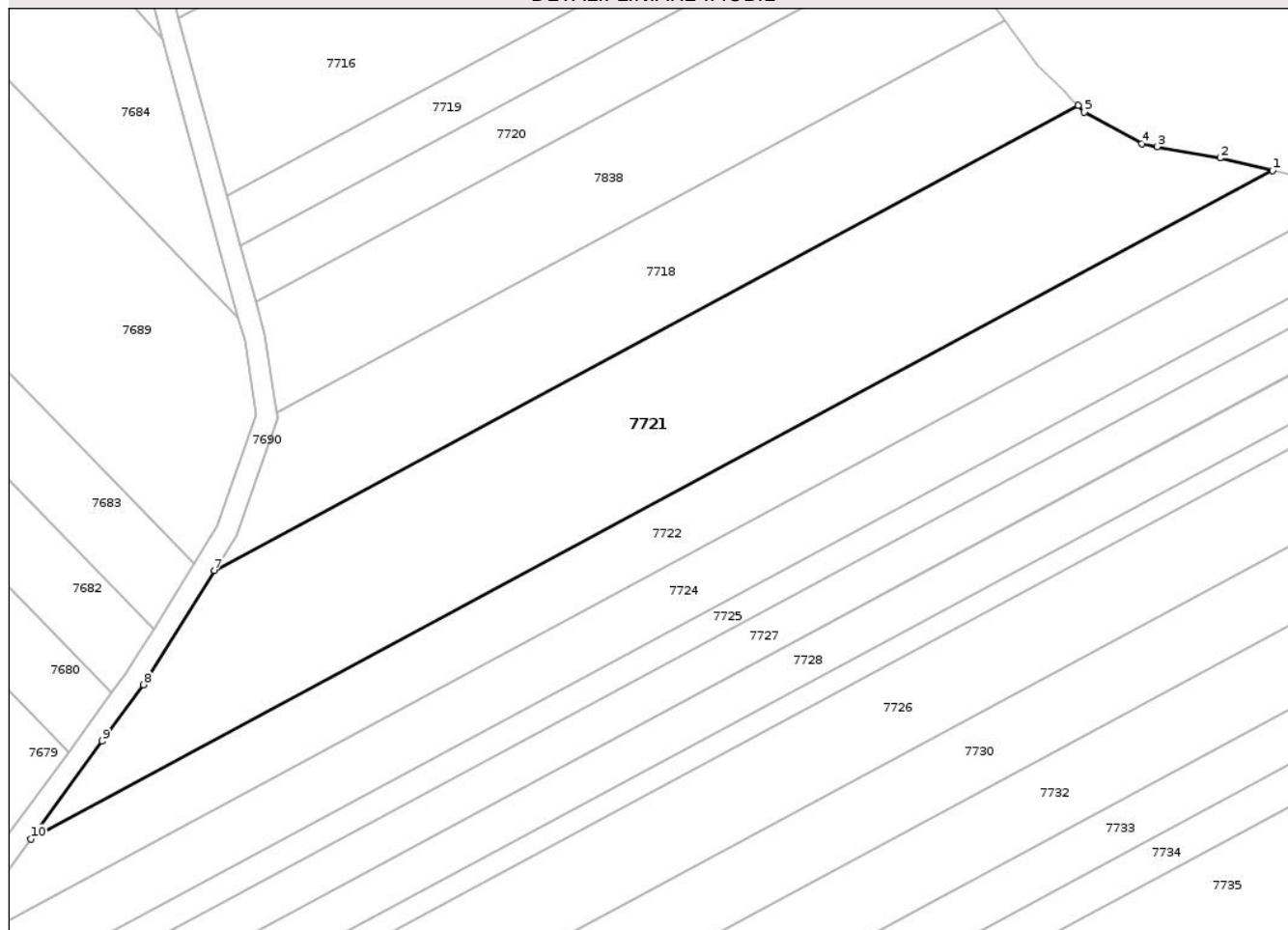
Anexa Nr. 1 La Partea I

Teren

Nr cadastral	Suprafața (mp)*	Observații / Referințe
	6.500	

* Suprafața este determinată în planul de proiecție Stereo 70.

DETALII LINIARE IMOBIL



Date referitoare la teren

Crt	Categorie folosință	Intra vilan	Suprafața (mp)	Tarla	Parcelă	Nr. topo	Observații / Referințe
1	arabil	NU	6.500	42	362/7	-	

Lungime Segmente

1) Valorile lungimilor segmentelor sunt obținute din proiecție în plan.

Punct început	X / Y	Punct sfârșit	X / Y	Lungime segment (** (m)
1	622.118,665 628.888,701	2	622.108,567 628.891,13	10.386
2	622.108,567 628.891,13	3	622.096,494 628.893,311	12.268
3	622.096,494 628.893,311	4	622.093,501 628.893,851	3.041
4	622.093,501 628.893,851	5	622.082,466 628.899,978	12.622
5	622.082,466 628.899,978	6	622.081,265 628.901,197	1.711

Punct început	X / Y	Punct sfârșit	X / Y	Lungime segment (** (m)
6	622.081,265 628.901,197	7	621.915,246 628.811,961	188.482
7	621.915,246 628.811,961	8	621.901,66 628.790,012	25.813
8	621.901,66 628.790,012	9	621.893,711 628.779,155	13.456
9	621.893,711 628.779,155	10	621.879,99 628.760,413	23.228
10	621.879,99 628.760,413	1	622.118,665 628.888,701	270.968

** Lungimile segmentelor sunt determinate în planul de proiecție Stereo 70 și sunt rotunjite la 1 milimetru.

*** Distanța dintre puncte este formată din segmente cumulate ce sunt mai mici decât valoarea 1 milimetru.

Neutilizabil în Circuitul Civil

**DATE DESPRE IMOBILUL NR. 7724**

Oficiul de Cadastru și Publicitate Imobiliară NEAMȚ
 Biroul de Cadastru și Publicitate Imobiliară Targu-Neamt

A. Partea I. Descrierea imobilului

TEREN Extravilan

Adresa: Jud. Neamt

Nr. Crt	Nr cadastral Nr. topografic	Suprafața* (mp)	Observații / Referințe
A1		3.600	Sector cadastral:106 Teren neimprejmuit;

B. Partea II. Proprietari și acte

Inscrieri privitoare la dreptul de proprietate și alte drepturi reale	Referințe
/	
Act Administrativ nr. 43/135, din 17/09/1998 emis de CJPSDPAT NEAMȚ;	
B1	A1
Intabulare, drept de PROPRIETATE, dobandit prin Reconstituire, cota actuala 1/1 1) JIPA V GHEORGHE, LIPSĂ CNP	

C. Partea III. SARCINI .

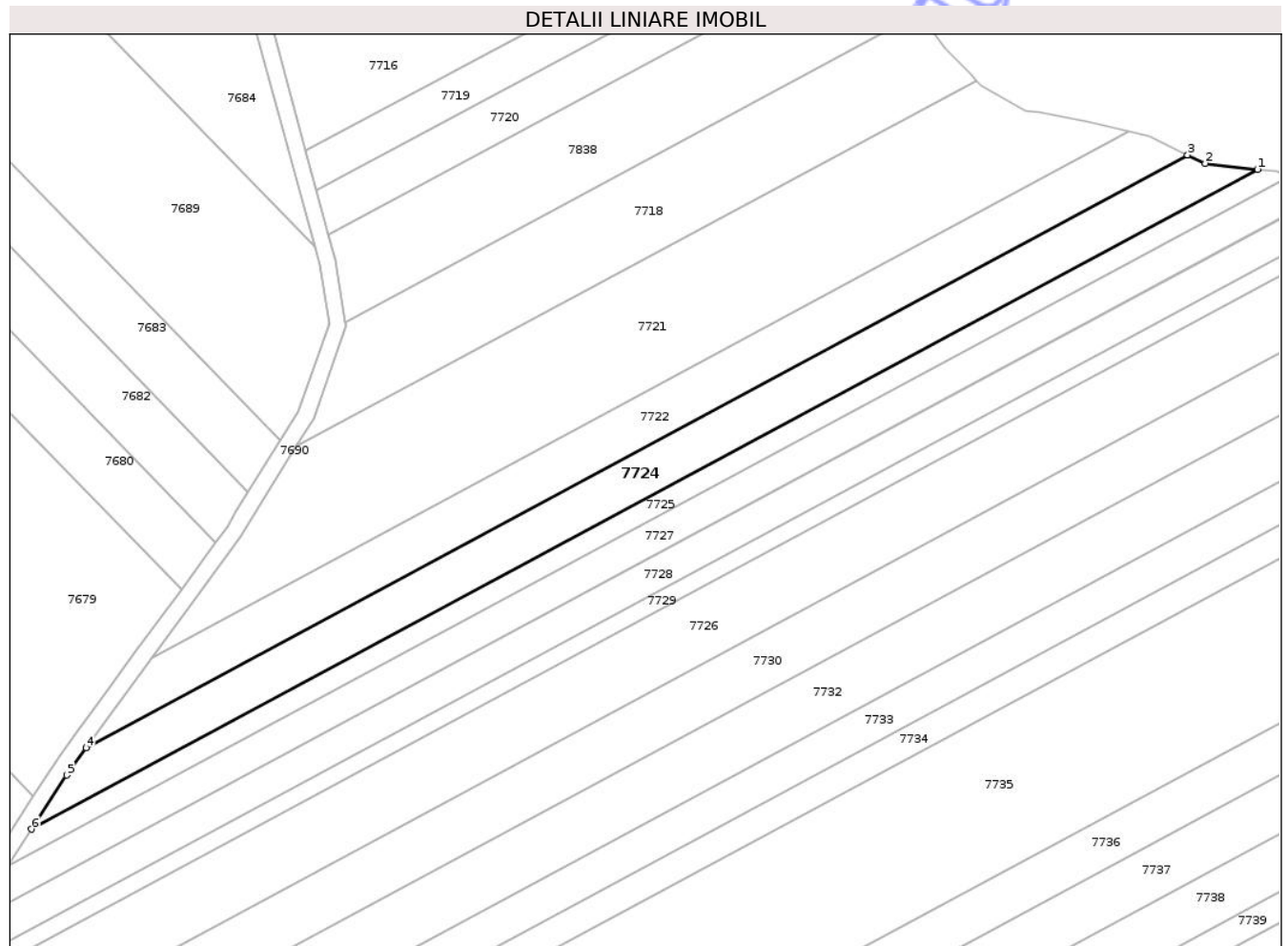
Inscrieri privind dezmembramintele dreptului de proprietate, drepturi reale de garanție și sarcini	Referințe
NU SUNT	

Anexa Nr. 1 La Partea I

Teren

Nr cadastral	Suprafața (mp)*	Observații / Referințe
	3.600	

* Suprafața este determinată în planul de proiecție Stereo 70.



Date referitoare la teren

Crt	Categorie folosință	Intra vilan	Suprafața (mp)	Tarla	Parcelă	Nr. topo	Observații / Referințe
1	arabil	NU	3.600	42	362/9	-	

Lungime Segmente

1) Valorile lungimilor segmentelor sunt obținute din proiecție în plan.

Punct început	X / Y	Punct sfârșit	X / Y	Lungime segment (** (m)
1	622.150,017 628.879,492	2	622.137,251 628.880,922	12.846
2	622.137,251 628.880,922	3	622.132,93 628.882,998	4.794
3	622.132,93 628.882,998	4	621.863,85 628.738,367	305.486
4	621.863,85 628.738,367	5	621.859,17 628.731,742	8.112
5	621.859,17 628.731,742	6	621.850,577 628.718,542	15.75

Punct început	X / Y	Punct sfârșit	X / Y	Lungime segment (** (m)
6	621.850,577 628.718,542	1	622.150,017 628.879,492	339.954

** Lungimile segmentelor sunt determinate în planul de proiecție Stereo 70 și sunt rotunjite la 1 milimetru.

*** Distanța dintre puncte este formată din segmente cumulate ce sunt mai mici decât valoarea 1 milimetru.

Neutilizabil în Circuitul Civil

**DATE DESPRE IMOBILUL NR. 7727**

Oficiul de Cadastru și Publicitate Imobiliară NEAMȚ
Biroul de Cadastru și Publicitate Imobiliară Targu-Neamt

A. Partea I. Descrierea imobilului

TEREN Extravilan

Adresa: Jud. Neamt

Nr. Crt	Nr cadastral Nr. topografic	Suprafața* (mp)	Observații / Referințe
A1		2.900	Sector cadastral:106 Teren neimprejmuit;

B. Partea II. Proprietari și acte

Inscrieri privitoare la dreptul de proprietate și alte drepturi reale	Referințe
/	
Act Administrativ nr. 43/422, din 26/02/1996 emis de CJPSDPAT NEAMȚ;	
B1	A1
Intabulare, drept de PROPRIETATE, dobandit prin Reconstituire, cota actuala 1/1	
1) BOTEZATU ALEX GHEORGHE, LIPSĂ CNP	
2) BOTEZATU ALEX TRANDAFIRA, LIPSĂ CNP	
3) HARALAMBIE ALEX GHEORGHE, LIPSĂ CNP	
4) CHIRIAC ALEX GHEORGE, LIPSĂ CNP	

C. Partea III. SARCINI .

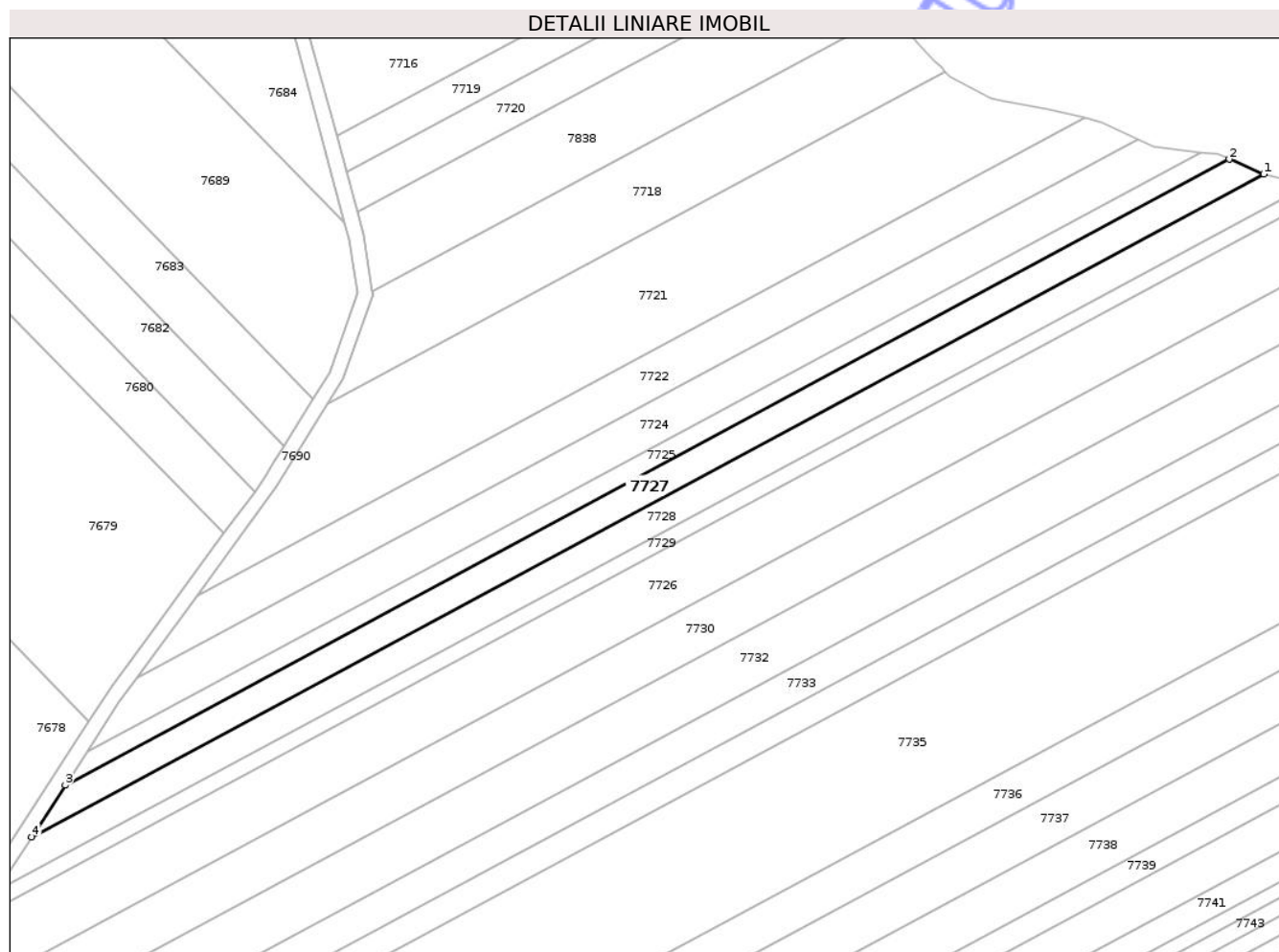
Inscrieri privind dezmembramintele dreptului de proprietate, drepturi reale de garanție și sarcini	Referințe
NU SUNT	

Anexa Nr. 1 La Partea I

Teren

Nr cadastral	Suprafața (mp)*	Observații / Referințe
	2.900	

* Suprafața este determinată în planul de proiecție Stereo 70.



Date referitoare la teren

Crt	Categorie folosință	Intra vilan	Suprafața (mp)	Tarla	Parcelă	Nr. topo	Observații / Referințe
1	arabil	NU	2.900	42	362/48	-	

Lungime Segmente

1) Valorile lungimilor segmentelor sunt obținute din proiecție în plan.

Punct început	X / Y	Punct sfârșit	X / Y	Lungime segment (** (m)
1	622.166,822 628.873,646	2	622.157,549 628.877,668	10.108
2	622.157,549 628.877,668	3	621.844,682 628.709,501	355.198
3	621.844,682 628.709,501	4	621.835,636 628.695,633	16.557
4	621.835,636 628.695,633	1	622.166,822 628.873,646	375.996

** Lungimile segmentelor sunt determinate în planul de proiecție Stereo 70 și sunt rotunjite la 1 milimetru.

*** Distanța dintre puncte este formată din segmente cumulate ce sunt mai mici decât valoarea 1 milimetru.

Neutilizabil în Circuitul
Civil

**DATE DESPRE IMOBILUL NR. 7729**

Oficiul de Cadastru și Publicitate Imobiliară NEAMT
Biroul de Cadastru și Publicitate Imobiliară Targu-Neamt

A. Partea I. Descrierea imobilului

TEREN Extravilan

Adresa: Jud. Neamt

Nr. Crt	Nr cadastral Nr. topografic	Suprafața* (mp)	Observații / Referințe
A1		1.700	Sector cadastral:106 Teren neimprejmuit;

B. Partea II. Proprietari și acte

Inscrieri privitoare la dreptul de proprietate și alte drepturi reale	Referințe
/	
Act Administrativ nr. 69/1828, din 20/12/2005 emis de CJPSDPAT NEAMȚ;	
B1	A1
Intabulare, drept de PROPRIETATE, dobandit prin Reconstituire, cota actuala 1/1	
1) MAFTEI GH MARIA, LIPSĂ CNP	
2) POPESCU V ELENA, LIPSĂ CNP	
3) MAFTEI GH MANOLE, LIPSĂ CNP	

C. Partea III. SARCINI .

Inscrieri privind dezmembramintele dreptului de proprietate, drepturi reale de garanție și sarcini	Referințe
NU SUNT	

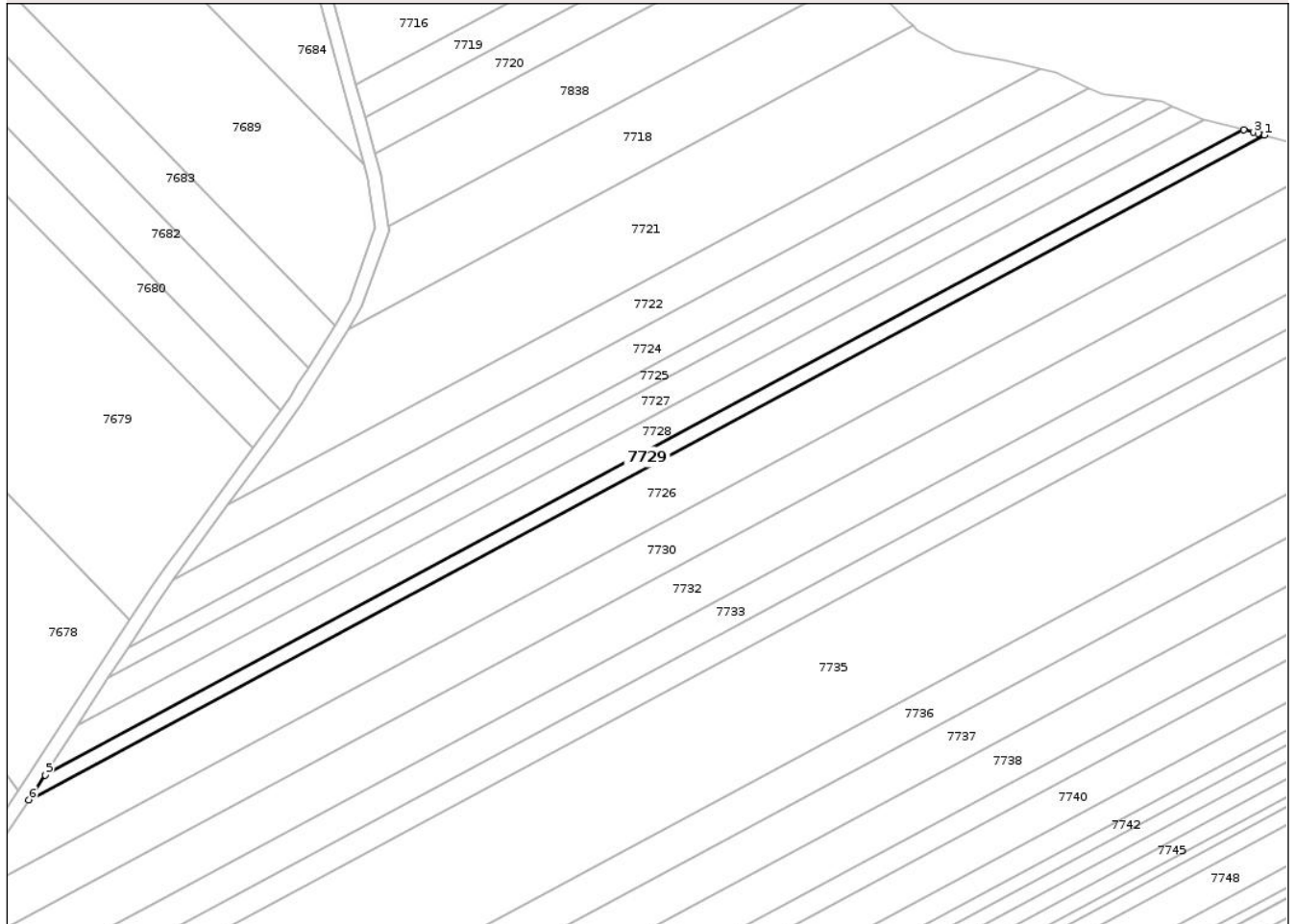
Anexa Nr. 1 La Partea I

Teren

Nr cadastral	Suprafața (mp)*	Observații / Referințe
	1.700	

* Suprafața este determinată în planul de proiecție Stereo 70.

DETALII LINIARE IMOBIL



Date referitoare la teren

Crt	Categorie folosință	Intra vilan	Suprafața (mp)	Tarla	Parcelă	Nr. topo	Observații / Referințe
1	arabil	NU	1.700	42	362/13	-	

Lungime Segmente

1) Valorile lungimilor segmentelor sunt obținute din proiecție în plan.

Punct început	X / Y	Punct sfârșit	X / Y	Lungime segment (** (m)
1	622.184,566 628.869,068	2	622.182,733 628.869,54	1.892
2	622.182,733 628.869,54	3	622.181,341 628.869,897	1.437
3	622.181,341 628.869,897	4	622.178,585 628.870,606	2.846
4	622.178,585 628.870,606	5	621.826,232 628.681,215	400.027
5	621.826,232 628.681,215	6	621.821,46 628.673,897	8.736

Punct început	X / Y	Punct sfârșit	X / Y	Lungime segment (** (m)
6	621.821,46 628.673,897	1	622.184,566 628.869,068	412.235

** Lungimile segmentelor sunt determinate în planul de proiecție Stereo 70 și sunt rotunjite la 1 milimetru.

*** Distanța dintre puncte este formată din segmente cumulate ce sunt mai mici decât valoarea 1 milimetru.

Neutilizabil în Circuitul Civil

**DATE DESPRE IMOBILUL NR. 7731**

Oficiul de Cadastru și Publicitate Imobiliară NEAMȚ
 Biroul de Cadastru și Publicitate Imobiliară Targu-Neamt

A. Partea I. Descrierea imobilului

TEREN Extravilan

Adresa: Jud. Neamt

Nr. Crt	Nr cadastral Nr. topografic	Suprafața* (mp)	Observații / Referințe
A1		500	Sector cadastral:106 Teren neimprejmuit;

B. Partea II. Proprietari și acte

Inscrieri privitoare la dreptul de proprietate și alte drepturi reale	Referințe
/	
Act Administrativ nr. 43/138, din 02/06/1995 emis de CJPSDPAT NEAMȚ;	
B1	A1
Intabulare, drept de PROPRIETATE, dobandit prin Reconstituire, cota actuala 1/1 1) JIPA N SMARANDA, LIPSĂ CNP	

C. Partea III. SARCINI .

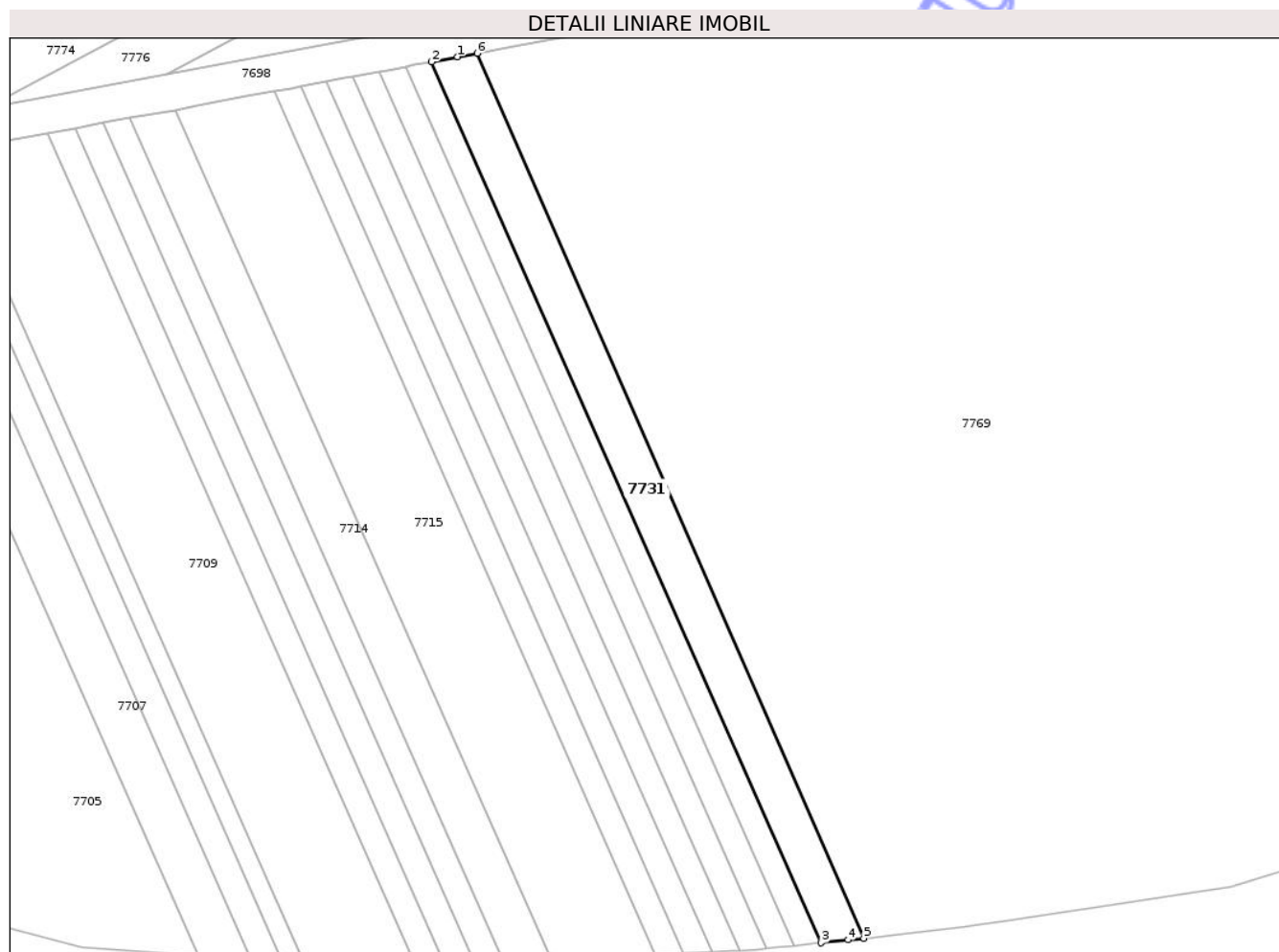
Inscrieri privind dezmembramintele dreptului de proprietate, drepturi reale de garanție și sarcini	Referințe
NU SUNT	

Anexa Nr. 1 La Partea I

Teren

Nr cadastral	Suprafața (mp)*	Observații / Referințe
	500	

* Suprafața este determinată în planul de proiecție Stereo 70.



Date referitoare la teren

Crt	Categorie folosință	Intra vilan	Suprafața (mp)	Tarla	Parcelă	Nr. topo	Observații / Referințe
1	faneata	NU	500	42	363/8	-	

Lungime Segmente

1) Valorile lungimilor segmentelor sunt obținute din proiecție în plan.

Punct început	X / Y	Punct sfârșit	X / Y	Lungime segment (** (m)
1	621.994,599 628.362,848	2	621.991,738 628.362,31	2.911
2	621.991,738 628.362,31	3	622.034,521 628.265,61	105.741
3	622.034,521 628.265,61	4	622.037,478 628.265,931	2.974
4	622.037,478 628.265,931	5	622.039,206 628.266,118	1.739
5	622.039,206 628.266,118	6	621.996,734 628.363,249	106.011

Punct început	X / Y	Punct sfârșit	X / Y	Lungime segment (** (m)
6	621.996,734 628.363,249	1	621.994,599 628.362,848	2.173

** Lungimile segmentelor sunt determinate în planul de proiecție Stereo 70 și sunt rotunjite la 1 milimetru.

*** Distanța dintre puncte este formată din segmente cumulate ce sunt mai mici decât valoarea 1 milimetru.

Neutilizabil în Circuitul Civil

**DATE DESPRE IMOBILUL NR. 7733**

Oficiul de Cadastru și Publicitate Imobiliară NEAMT
Biroul de Cadastru și Publicitate Imobiliară Targu-Neamt

A. Partea I. Descrierea imobilului

TEREN Extravilan

Adresa: Jud. Neamt

Nr. Crt	Nr cadastral Nr. topografic	Suprafața* (mp)	Observații / Referințe
A1		5.000	Sector cadastral:106 Teren neimprejmuit;

B. Partea II. Proprietari și acte

Inscrieri privitoare la dreptul de proprietate și alte drepturi reale	Referințe
/	
Act Administrativ nr. 69/1512, din 22/07/1999 emis de CJPSDPAT NEAMȚ;	
B1	A1
Intabulare, drept de PROPRIETATE, dobandit prin Reconstituire, cota actuala 1/1	
1) FOCA LZ GHEORGHE, LIPSĂ CNP 2) FOCA LZ CONSTANTIN, LIPSĂ CNP 3) FOCA V*LZ VASILE, LIPSĂ CNP 4) VIRVEA N MARIA, LIPSĂ CNP 5) FOCA LZ NECULAI, LIPSĂ CNP	

C. Partea III. SARCINI .

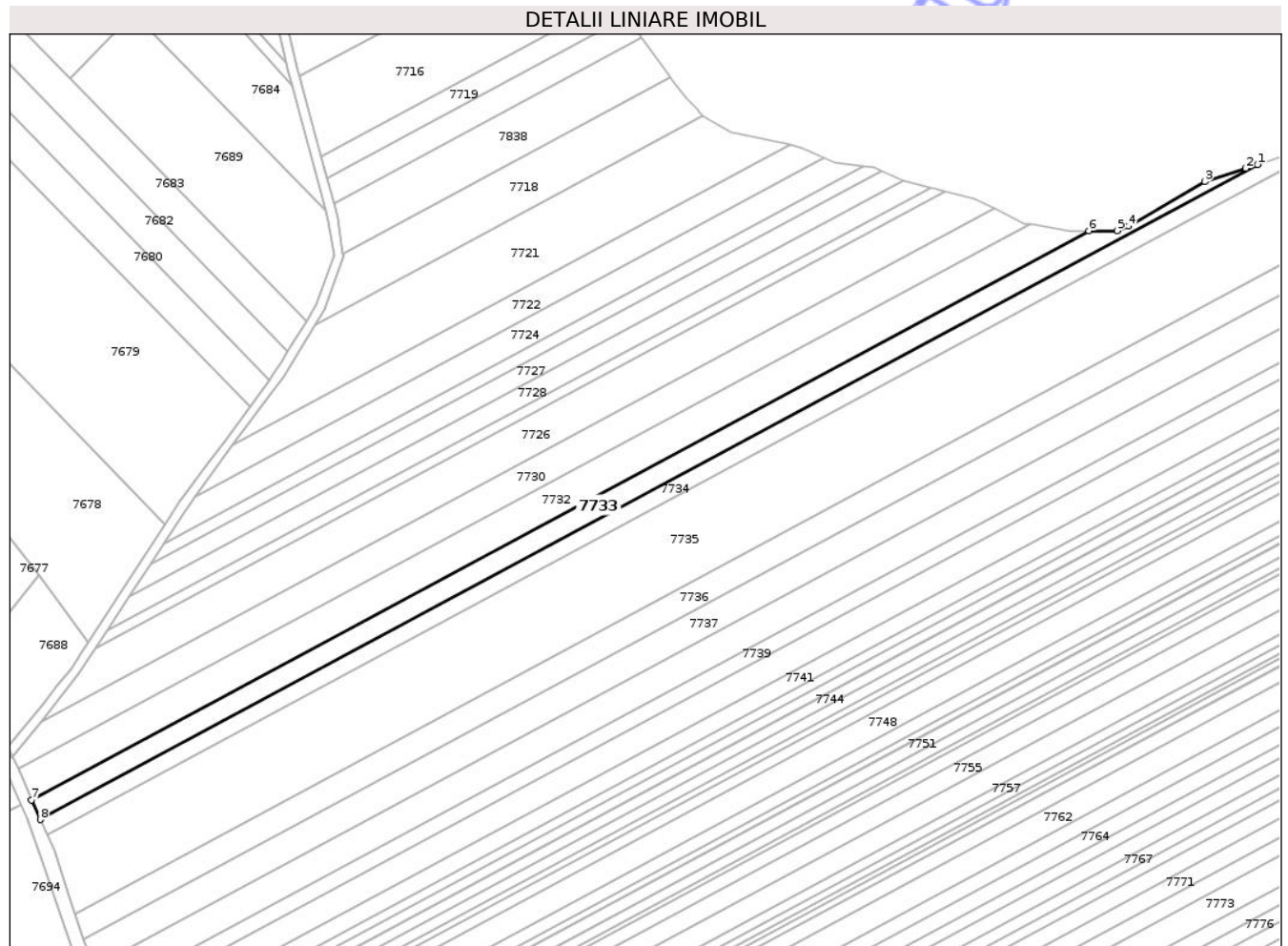
Inscrieri privind dezmembramintele dreptului de proprietate, drepturi reale de garanție și sarcini	Referințe
NU SUNT	

Anexa Nr. 1 La Partea I

Teren

Nr cadastral	Suprafața (mp)*	Observații / Referințe
	5.000	

* Suprafața este determinată în planul de proiecție Stereo 70.



Date referitoare la teren

Crt	Categorie folosință	Intravilan	Suprafața (mp)	Tarla	Parcelă	Nr. topo	Observații / Referințe
1	arabil	NU	5.000	42	362/17	-	

Lungime Segmente

1) Valorile lungimilor segmentelor sunt obținute din proiecție în plan.

Punct început	X / Y	Punct sfârșit	X / Y	Lungime segment (** (m)
1	622.318,343 628.880,4	2	622.313,302 628.878,756	5.302
2	622.313,302 628.878,756	3	622.295,811 628.873,052	18.398
3	622.295,811 628.873,052	4	622.263,105 628.853,996	37.852
4	622.263,105 628.853,996	5	622.258,275 628.852,063	5.203
5	622.258,275 628.852,063	6	622.246,168 628.852,063	12.107

Punct început	X / Y	Punct sfârșit	X / Y	Lungime segment (** (m)
6	622.246,168 628.852,063	7	621.793,903 628.608,969	513.457
7	621.793,903 628.608,969	8	621.797,631 628.600,516	9.239
8	621.797,631 628.600,516	1	622.318,343 628.880,4	591.165

** Lungimile segmentelor sunt determinate în planul de proiecție Stereo 70 și sunt rotunjite la 1 milimetru.

*** Distanța dintre puncte este formată din segmente cumulate ce sunt mai mici decât valoarea 1 milimetru.

Neutilizabil în Circuitul Civil

**DATE DESPRE IMOBILUL NR. 7735**

Oficiul de Cadastru și Publicitate Imobiliară NEAMT
Biroul de Cadastru și Publicitate Imobiliară Targu-Neamt

A. Partea I. Descrierea imobilului

TEREN Extravilan

Adresa: Jud. Neamt

Nr. Crt	Nr cadastral Nr. topografic	Suprafața* (mp)	Observații / Referințe
A1	52056	22.200	Sector cadastral:106 Teren neimprejmuit;

B. Partea II. Proprietari și acte

Inscrieri privitoare la dreptul de proprietate și alte drepturi reale	Referințe
9889 / 13/04/2022	
Act Administrativ nr. TITLU DE PROPRIETATE nr 43/415, din 28/06/1996 emis de CJPSDPAT NEAMT (act administrativ nr CERTIFICAT FISCAL nr. 924 din 08.04.2022, emis de Comuna Pastraveni;inscris sub semnatura privata nr CERTIFICAT DE DECES nr. 666 din 16.02.2015, emis de DIRECTIA LOCALA DE EVIDENTA A PERSOANELOR IASI);	
B1	A1
Intabulare, drept de PROPRIETATE, dobandit prin Reconstituire, cota actuala 1/1 1) IRINEI VASILE, decedat DEFUNCT:Da	

C. Partea III. SARCINI .

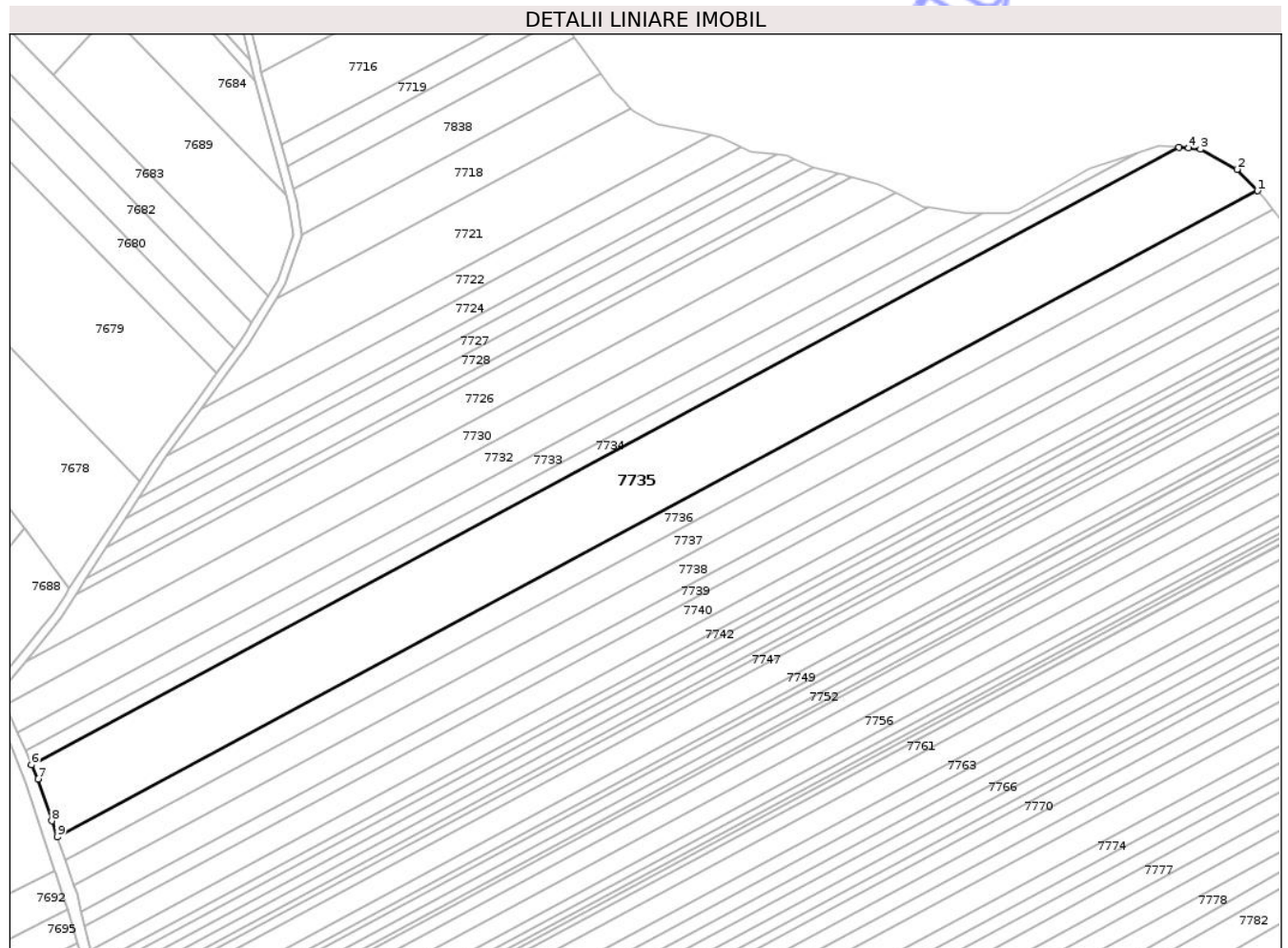
Inscrieri privind dezmembramintele dreptului de proprietate, drepturi reale de garanție și sarcini	Referințe
NU SUNT	

Anexa Nr. 1 La Partea I

Teren

Nr cadastral	Suprafața (mp)*	Observații / Referințe
52056	22.200	

* Suprafața este determinată în planul de proiecție Stereo 70.



Date referitoare la teren

Crt	Categorie folosință	Intra vilan	Suprafața (mp)	Tarla	Parcelă	Nr. topo	Observații / Referințe
1	arabil	NU	22.200	43	362/19	-	NR. TOPO CORECT TARLA 42

Lungime Segmente

1) Valorile lungimilor segmentelor sunt obținute din proiecție în plan.

Punct început	X / Y	Punct sfârșit	X / Y	Lungime segment (** (m)
1	622.374,905 628.862,554	2	622.365,279 628.872,586	13.903
2	622.365,279 628.872,586	3	622.348,113 628.882,004	19.579
3	622.348,113 628.882,004	4	622.342,57 628.882,5	5.566
4	622.342,57 628.882,5	5	622.338,051 628.882,905	4.536
5	622.338,051 628.882,905	6	621.800,577 628.594,01	610.195

Punct început	X / Y	Punct sfârșit	X / Y	Lungime segment (** (m)
6	621.800,577 628.594,01	7	621.803,611 628.587,312	7.354
7	621.803,611 628.587,312	8	621.810,036 628.567,792	20.549
8	621.810,036 628.567,792	9	621.812,626 628.560,327	7.902
9	621.812,626 628.560,327	1	622.374,905 628.862,554	638.356

** Lungimile segmentelor sunt determinate în planul de proiecție Stereo 70 și sunt rotunjite la 1 milimetru.

*** Distanța dintre puncte este formată din segmente cumulate ce sunt mai mici decât valoarea 1 milimetru.

Neutilizabil în Circuitul Civil

**DATE DESPRE IMOBILUL NR. 7736**

Oficiul de Cadastru și Publicitate Imobiliară NEAMT
 Biroul de Cadastru și Publicitate Imobiliară Targu-Neamt

A. Partea I. Descrierea imobilului

TEREN Extravilan

Adresa: Jud. Neamt

Nr. Crt	Nr cadastral Nr. topografic	Suprafața* (mp)	Observații / Referințe
A1		7.200	Sector cadastral:106 Teren neimprejmuit;

B. Partea II. Proprietari și acte

Inscrieri privitoare la dreptul de proprietate și alte drepturi reale	Referințe
/	
Act Administrativ nr. 43/75, din 02/12/1998 emis de CJPSDPAT NEAMȚ;	
B1	A1
Intabulare, drept de PROPRIETATE, dobandit prin Reconstituire, cota actuala 1/1 1) GRIGORAȘ GH GHEORGHE, LIPSĂ CNP	

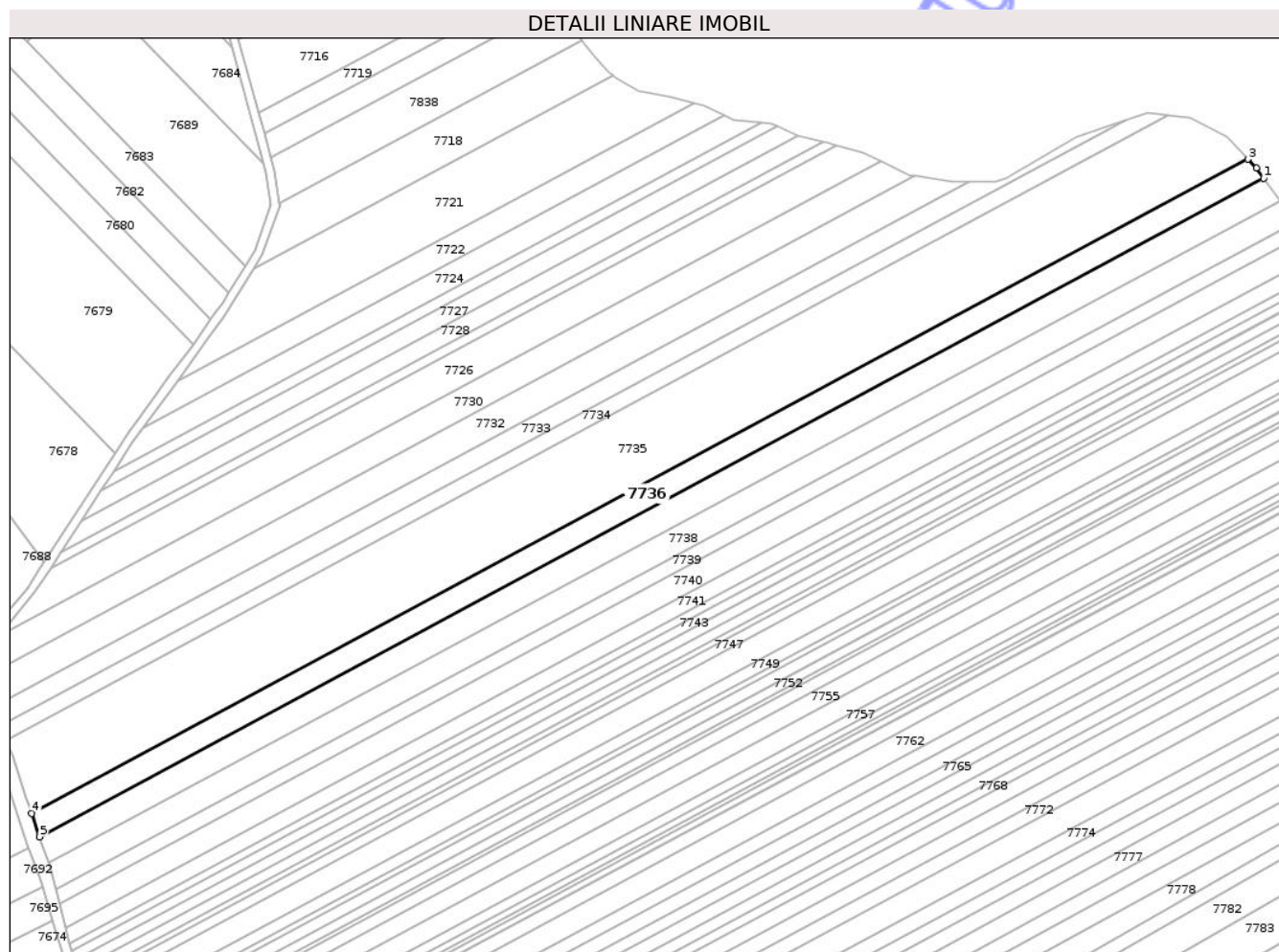
C. Partea III. SARCINI .

Inscrieri privind dezmembramintele dreptului de proprietate, drepturi reale de garanție și sarcini	Referințe
NU SUNT	

Teren

Nr cadastral	Suprafața (mp)*	Observații / Referințe
	7.200	

* Suprafața este determinată în planul de proiecție Stereo 70.



Date referitoare la teren

Crt	Categorie folosință	Intravilan	Suprafața (mp)	Tarla	Parcelă	Nr. topo	Observații / Referințe
1	arabil	NU	7.200	43	382/22	-	NR. TOPO CORECT TARLA 42, PARCELA 362/22

Lungime Segmente

1) Valorile lungimilor segmentelor sunt obținute din proiecție în plan.

Punct început	X / Y	Punct sfârșit	X / Y	Lungime segment (** (m)
1	622.382,24 628.853,736	2	622.378,834 628.858,458	5.822
2	622.378,834 628.858,458	3	622.374,905 628.862,554	5.676
3	622.374,905 628.862,554	4	621.812,626 628.560,327	638.356
4	621.812,626 628.560,327	5	621.816,357 628.549,572	11.383
5	621.816,357 628.549,572	1	622.382,24 628.853,736	642.448

** Lungimile segmentelor sunt determinate în planul de proiecție Stereo 70 și sunt rotunjite la 1 milimetru.

*** Distanța dintre puncte este formată din segmente cumulate ce sunt mai mici decât valoarea 1 milimetru.

Neutilizabil în Circuitul
Civil



DATE DESPRE IMOBILUL NR. 7737

Oficiul de Cadastru și Publicitate Imobiliară NEAMT
Biroul de Cadastru și Publicitate Imobiliară Targu-Neamt

A. Partea I. Descrierea imobilului

TEREN Extravilan

Adresa: Jud. Neamt

Nr. Crt	Nr cadastral Nr. topografic	Suprafața* (mp)	Observații / Referințe
A1		8.100	Sector cadastral:106 Teren neimprejmuit;

B. Partea II. Proprietari și acte

Inscrieri privitoare la dreptul de proprietate și alte drepturi reale	Referințe
/	
Act Administrativ nr. 21331, din 04/05/2020 emis de CJPSDPAT NEAMȚ;	
B1	A1
Intabulare, drept de PROPRIETATE, dobandit prin Reconstituire, cota actuala 1/1	
1) PAVELESCU GR NECULAI 2) RUSU V ELENA 3) AIRINEI V GHEORGHE 4) AIRINEI V VASILE 5) MANOLE V MARIA 6) AIRINEI V MIRCEA	

C. Partea III. SARCINI .

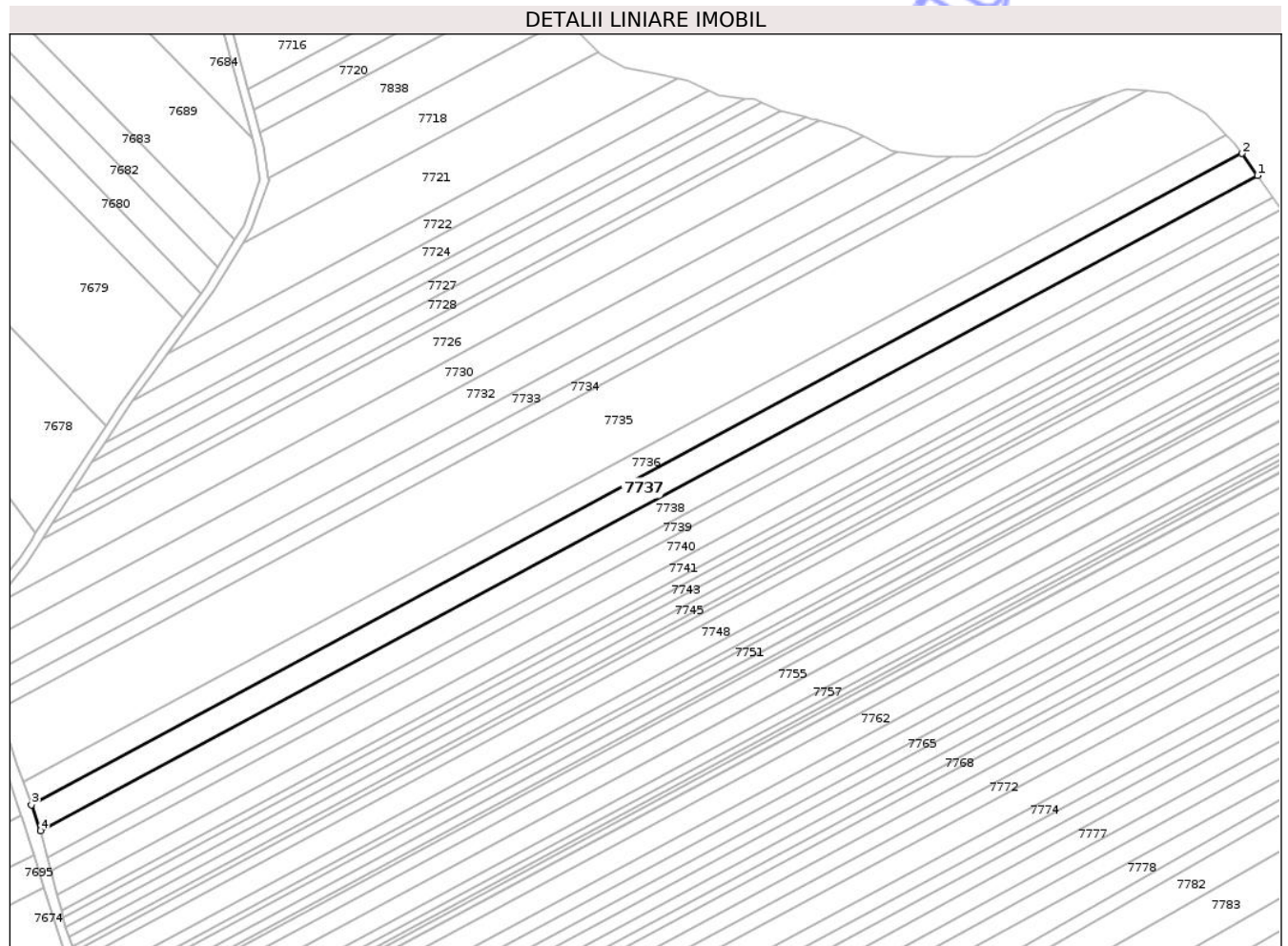
Inscrieri privind dezmembramintele dreptului de proprietate, drepturi reale de garanție și sarcini	Referințe
NU SUNT	

Anexa Nr. 1 La Partea I

Teren

Nr cadastral	Suprafața (mp)*	Observații / Referințe
	8.100	

* Suprafața este determinată în planul de proiecție Stereo 70.



Date referitoare la teren

Crt	Categorie folosință	Intra vilan	Suprafața (mp)	Tarla	Parcelă	Nr. topo	Observații / Referințe
1	arabil	NU	8.100	42	362/21	-	

Lungime Segmente

1) Valorile lungimilor segmentelor sunt obținute din proiecție în plan.

Punct început	X / Y	Punct sfârșit	X / Y	Lungime segment (** (m)
1	622.389,659 628.843,451	2	622.382,24 628.853,736	12.682
2	622.382,24 628.853,736	3	621.816,357 628.549,572	642.448
3	621.816,357 628.549,572	4	621.820,53 628.537,542	12.733
4	621.820,53 628.537,542	1	622.389,659 628.843,451	646.133

** Lungimile segmentelor sunt determinate în planul de proiecție Stereo 70 și sunt rotunjite la 1 milimetru.

*** Distanța dintre puncte este formată din segmente cumulate ce sunt mai mici decât valoarea 1 milimetru.

Neutilizabil în Circuitul
Civil

**DATE DESPRE IMOBILUL NR. 7738**

Oficiul de Cadastru și Publicitate Imobiliară NEAMT
 Biroul de Cadastru și Publicitate Imobiliară Targu-Neamt

A. Partea I. Descrierea imobilului

TEREN Extravilan

Adresa: Jud. Neamt

Nr. Crt	Nr cadastral Nr. topografic	Suprafața* (mp)	Observații / Referințe
A1		8.100	Sector cadastral:106 Teren neimprejmuit;

B. Partea II. Proprietari și acte

Inscrieri privitoare la dreptul de proprietate și alte drepturi reale	Referințe
/	
Act Administrativ nr. 43/40, din 06/11/1996 emis de CJSPDPAT NEAMȚ;	
B1	A1
Intabulare, drept de PROPRIETATE, dobandit prin Reconstituire, cota actuala 1/1	
1) AZAMFIREI I MARIA, PROPRIETAR DECEDAT DEFUNCT:Da	

C. Partea III. SARCINI .

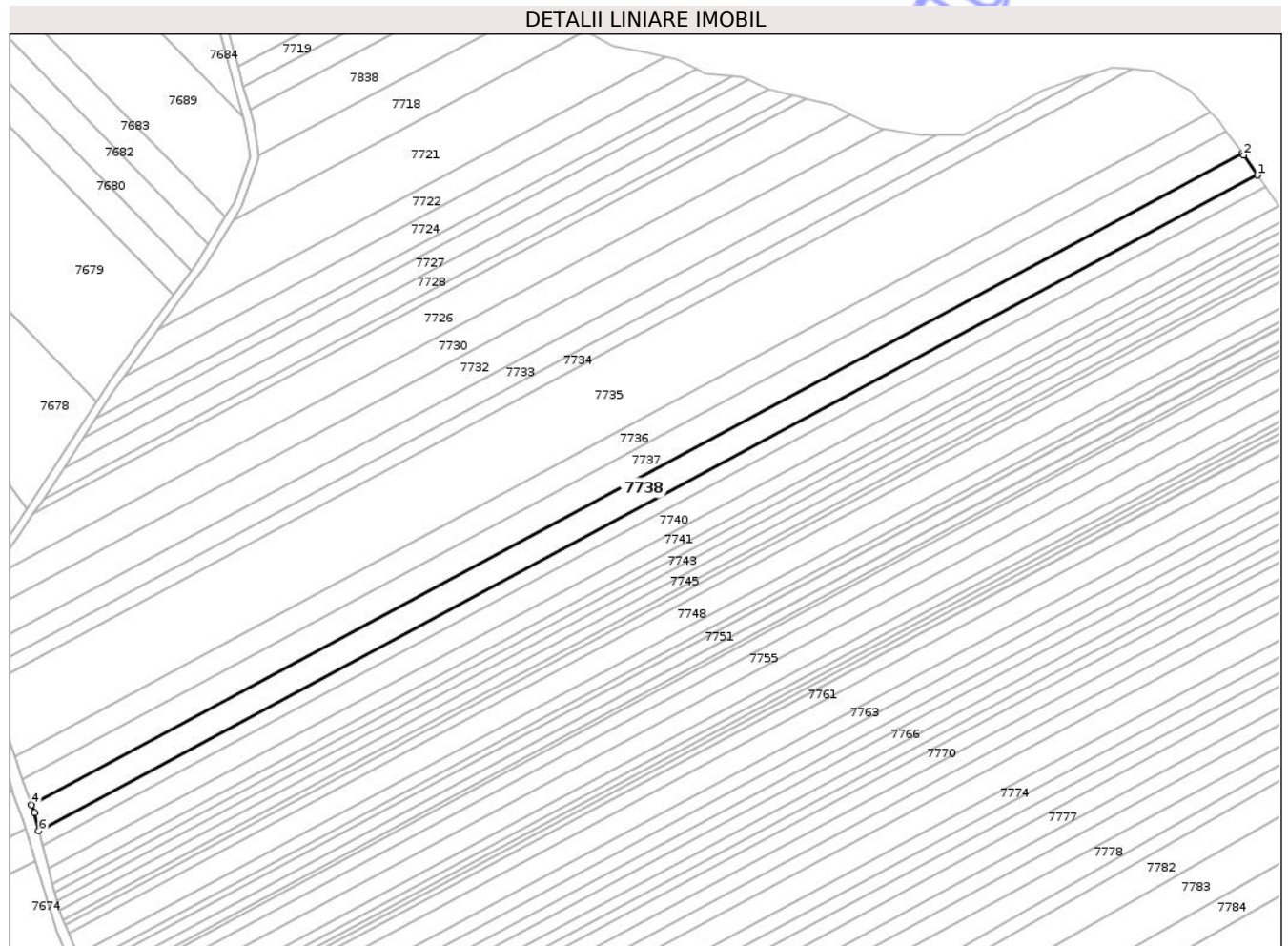
Inscrieri privind dezmembramintele dreptului de proprietate, drepturi reale de garanție și sarcini	Referințe
NU SUNT	

Anexa Nr. 1 La Partea I

Teren

Nr cadastral	Suprafața (mp)*	Observații / Referințe
	8.100	

* Suprafața este determinată în planul de proiecție Stereo 70.



Date referitoare la teren

Crt	Categorie folosință	Intravilan	Suprafața (mp)	Tarla	Parcelă	Nr. topo	Observații / Referințe
1	arabil	NU	8.100	42	362/22	-	

Lungime Segmente

1) Valorile lungimilor segmentelor sunt obținute din proiecție în plan.

Punct început	X / Y	Punct sfârșit	X / Y	Lungime segment (** (m)
1	622.396,807 628.833,105	2	622.390,288 628.842,579	11.5
2	622.390,288 628.842,579	3	622.389,659 628.843,451	1.076
3	622.389,659 628.843,451	4	621.820,53 628.537,542	646.133
4	621.820,53 628.537,542	5	621.821,811 628.533,848	3.91
5	621.821,811 628.533,848	6	621.823,961 628.525,198	8.913

Punct început	X / Y	Punct sfârșit	X / Y	Lungime segment (** (m)
6	621.823,961 628.525,198	1	622.396,807 628.833,105	650.353

** Lungimile segmentelor sunt determinate în planul de proiecție Stereo 70 și sunt rotunjite la 1 milimetru.

*** Distanța dintre puncte este formată din segmente cumulate ce sunt mai mici decât valoarea 1 milimetru.

Neutilizabil în Circuitul Civil

**DATE DESPRE IMOBILUL NR. 7740**

Oficiul de Cadastru și Publicitate Imobiliară NEAMȚ
 Biroul de Cadastru și Publicitate Imobiliară Targu-Neamt

A. Partea I. Descrierea imobilului

TEREN Extravilan

Adresa: Jud. Neamt

Nr. Crt	Nr cadastral Nr. topografic	Suprafața* (mp)	Observații / Referințe
A1		7.200	Sector cadastral:106 Teren neimprejmuit;

B. Partea II. Proprietari și acte

Inscrieri privitoare la dreptul de proprietate și alte drepturi reale	Referințe
/	
Act Administrativ nr. 43/32, din 30/11/1998 emis de CJPSDPAT NEAMȚ;	
B1	A1
Intabulare, drept de PROPRIETATE, dobandit prin Reconstituire, cota actuala 1/1	
1) AIRINEI V VASILE, LIPSĂ CNP	

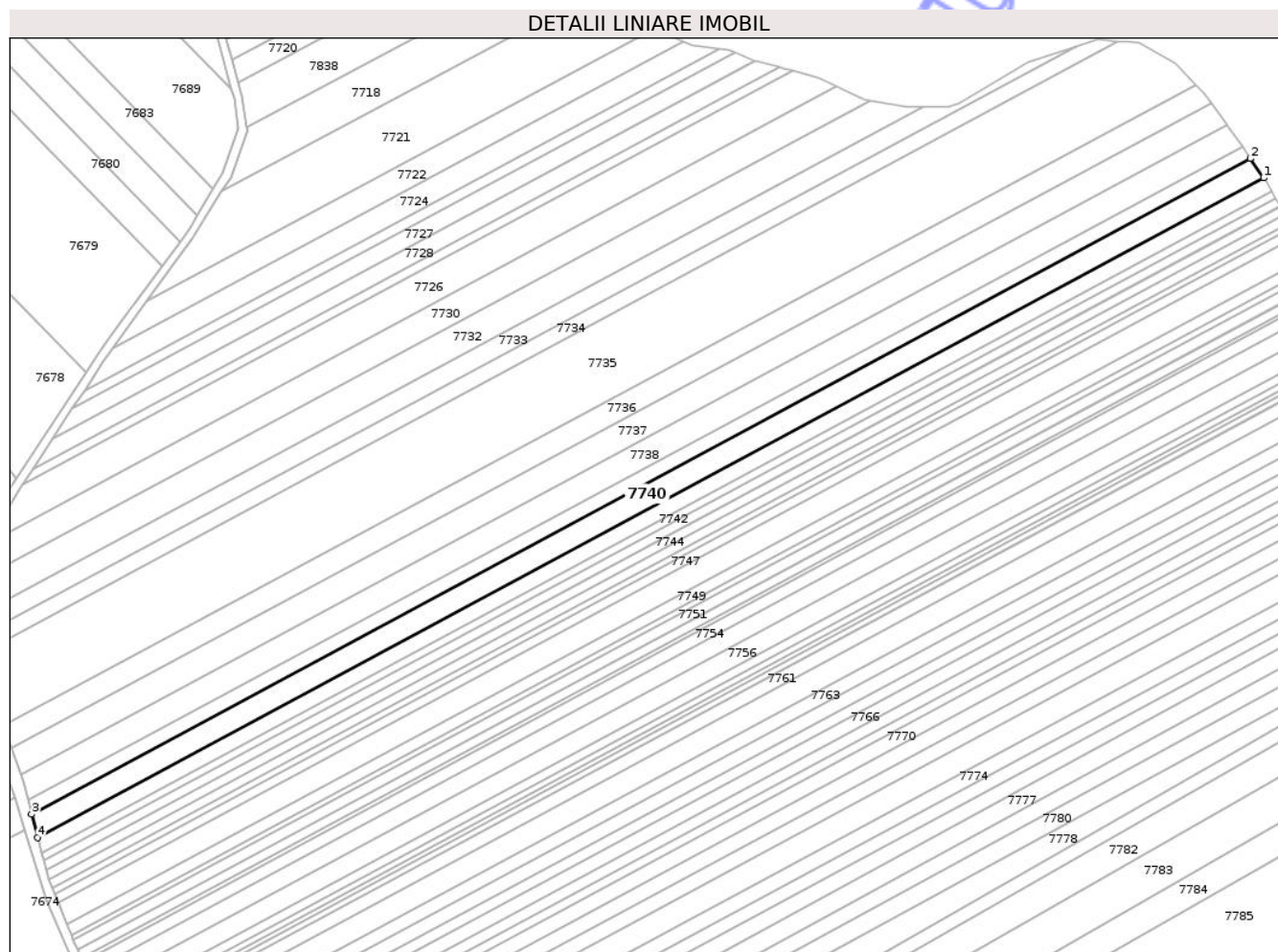
C. Partea III. SARCINI .

Inscrieri privind dezmembramintele dreptului de proprietate, drepturi reale de garanție și sarcini	Referințe
NU SUNT	

Teren

Nr cadastral	Suprafața (mp)*	Observații / Referințe
	7.200	

* Suprafața este determinată în planul de proiecție Stereo 70.



Date referitoare la teren

Crt	Categorie folosință	Intravilan	Suprafața (mp)	Tarla	Parcelă	Nr. topo	Observații / Referințe
1	arabil	NU	7.200	42	362/20	-	

Lungime Segmente

1) Valorile lungimilor segmentelor sunt obținute din proiecție în plan.

Punct început	X / Y	Punct sfârșit	X / Y	Lungime segment (** (m)
1	622.406,842 628.818,522	2	622.400,571 628.827,635	11.063
2	622.400,571 628.827,635	3	621.825,604 628.518,588	652.761
3	621.825,604 628.518,588	4	621.828,36 628.507,586	11.342
4	621.828,36 628.507,586	1	622.406,842 628.818,522	656.751

** Lungimile segmentelor sunt determinate în planul de proiecție Stereo 70 și sunt rotunjite la 1 milimetru.

*** Distanța dintre puncte este formată din segmente cumulate ce sunt mai mici decât valoarea 1 milimetru.

Neutilizabil în Circuitul
Civil

**DATE DESPRE IMOBILUL NR. 7742**

Oficiul de Cadastru și Publicitate Imobiliară NEAMT
Biroul de Cadastru și Publicitate Imobiliară Targu-Neamt

A. Partea I. Descrierea imobilului

TEREN Extravilan

Adresa: Jud. Neamt

Nr. Crt	Nr cadastral Nr. topografic	Suprafața* (mp)	Observații / Referințe
A1		2.560	Sector cadastral:106 Teren neimprejmuit;

B. Partea II. Proprietari și acte

Inscrieri privitoare la dreptul de proprietate și alte drepturi reale	Referințe
/	
Hotarare Judecatoreasca nr. SC NR.1101, din 05/05/1999 emis de JUDECĂTORIA TÂRGU NEAMȚ;	
B1	A1
Intabulare, drept de PROPRIETATE, dobandit prin Hotarare Judecatoreasca, cota actuala 1/1	
1) MOVILĂ GH GHEORGHE , LIPSĂ CNP	
2) MOVILĂ MARIANA , LIPSĂ CNP	

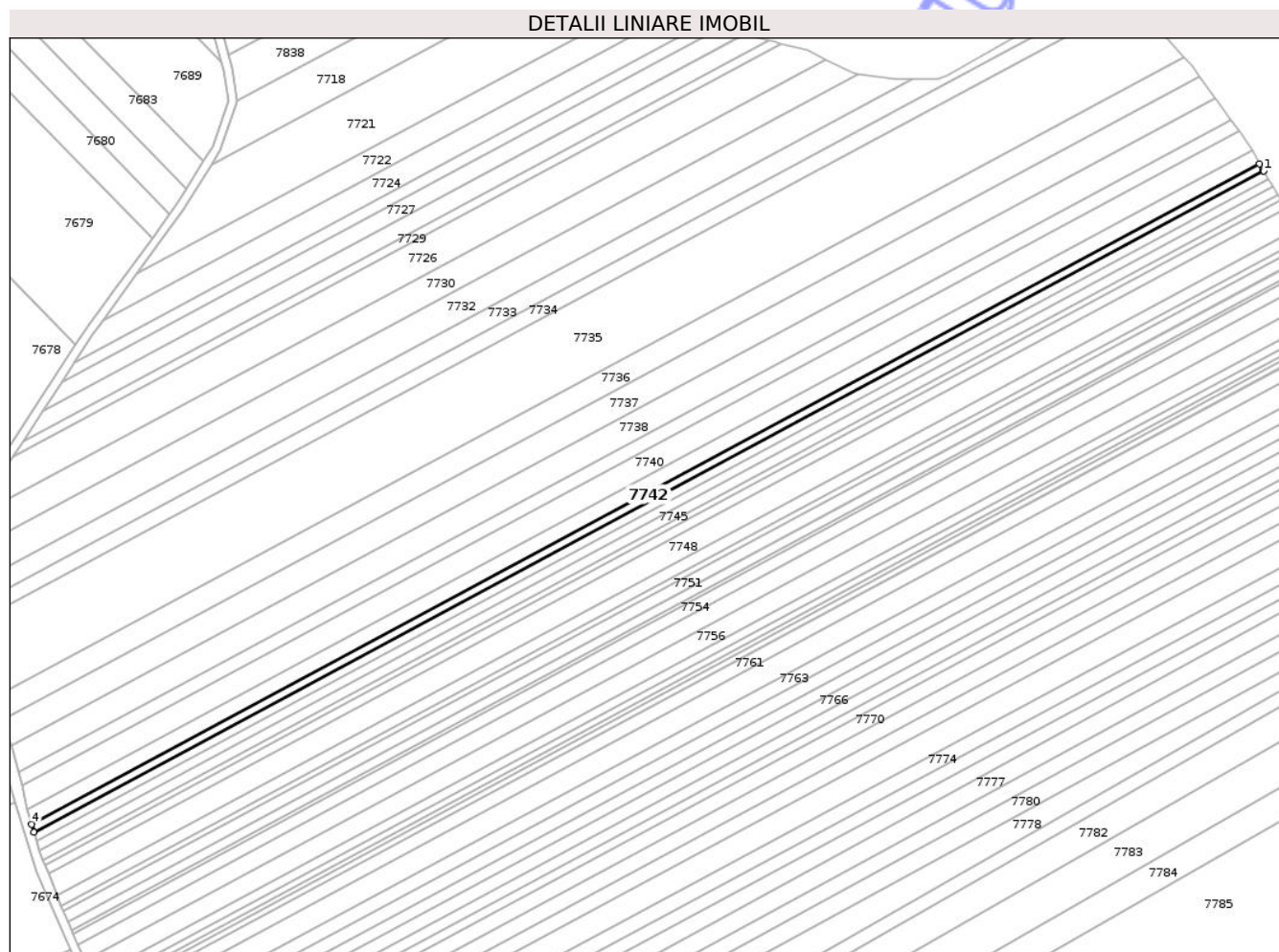
C. Partea III. SARCINI .

Inscrieri privind dezmembramintele dreptului de proprietate, drepturi reale de garanție și sarcini	Referințe
NU SUNT	

Teren

Nr cadastral	Suprafața (mp)*	Observații / Referințe
	2.560	

* Suprafața este determinată în planul de proiecție Stereo 70.



Date referitoare la teren

Crt	Categorie folosință	Intravilan	Suprafața (mp)	Tarla	Parcelă	Nr. topo	Observații / Referințe
1	arabil	NU	2.560	42	362/27	-	

Lungime Segmente

1) Valorile lungimilor segmentelor sunt obținute din proiecție în plan.

Punct început	X / Y	Punct sfârșit	X / Y	Lungime segment (** (m)
1	622.412,395 628.808,986	2	622.412,202 628.809,327	0.392
2	622.412,202 628.809,327	3	622.410,479 628.812,365	3.493
3	622.410,479 628.812,365	4	621.830,266 628.500,498	658.717
4	621.830,266 628.500,498	5	621.831,302 628.496,646	3.989
5	621.831,302 628.496,646	1	622.412,395 628.808,986	659.716

** Lungimile segmentelor sunt determinate în planul de proiecție Stereo 70 și sunt rotunjite la 1 milimetru.

*** Distanța dintre puncte este formată din segmente cumulate ce sunt mai mici decât valoarea 1 milimetru.

Neutilizabil în Circuitul
Civil

**DATE DESPRE IMOBILUL NR. 7744**

Oficiul de Cadastru și Publicitate Imobiliară NEAMT
Biroul de Cadastru și Publicitate Imobiliară Targu-Neamt

A. Partea I. Descrierea imobilului

TEREN Extravilan

Adresa: Jud. Neamt

Nr. Crt	Nr cadastral Nr. topografic	Suprafața* (mp)	Observații / Referințe
A1		3.000	Sector cadastral:106 Teren neimprejmuit;

B. Partea II. Proprietari și acte

Inscrieri privitoare la dreptul de proprietate și alte drepturi reale	Referințe
/	
Hotarare Judecatoreasca nr. SC NR.994, din 01/06/2007 emis de JUDECĂTORIA TÂRGU NEAMȚ;	
B1	A1
Intabulare, drept de PROPRIETATE, dobandit prin Hotarare Judecatoreasca, cota actuala 1/1 1) IGNAT I VERONA, LIPSĂ CNP	

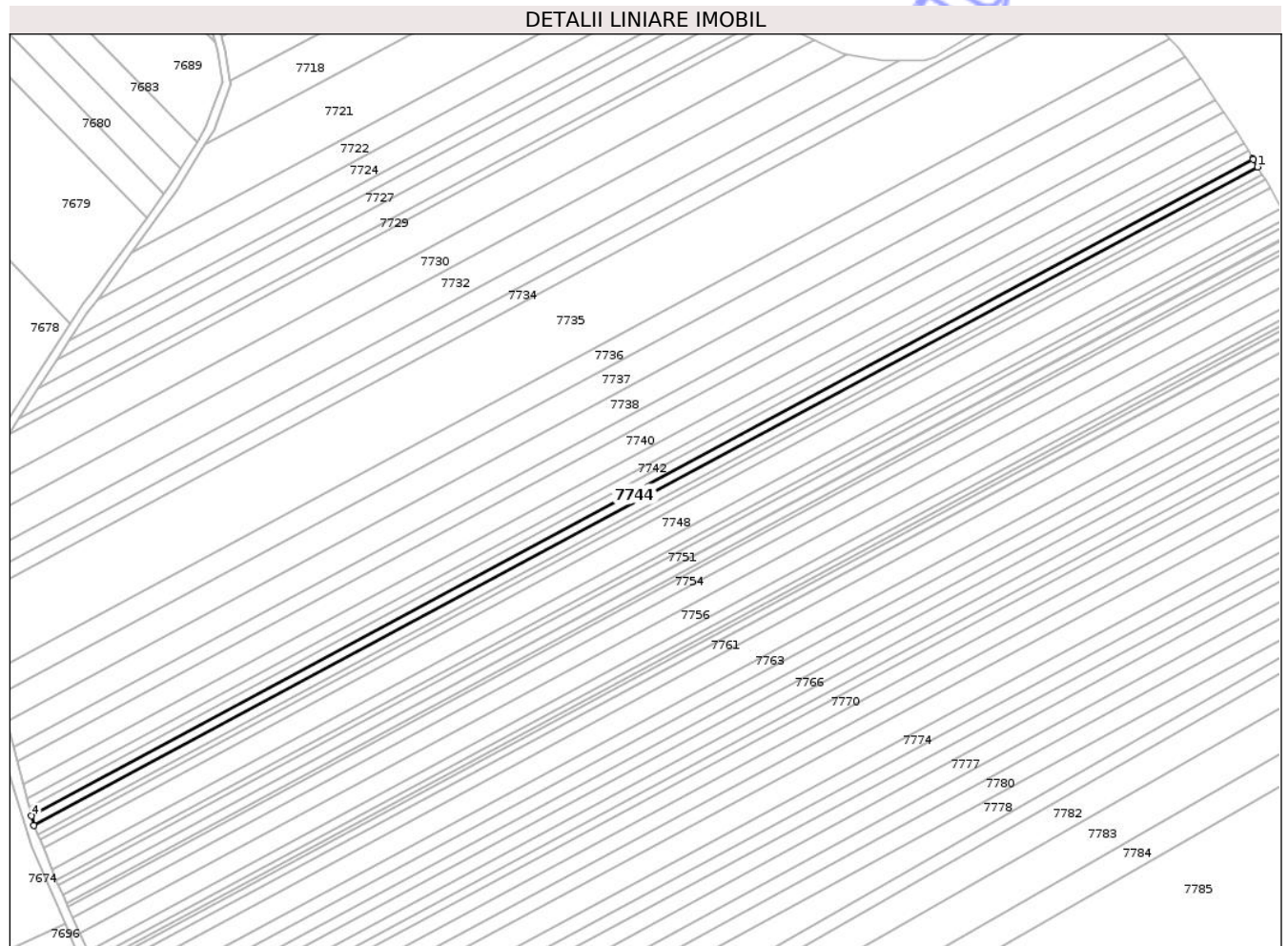
C. Partea III. SARCINI .

Inscrieri privind dezmembramintele dreptului de proprietate, drepturi reale de garanție și sarcini	Referințe
NU SUNT	

Teren

Nr cadastral	Suprafața (mp)*	Observații / Referințe
	3.000	

* Suprafața este determinată în planul de proiecție Stereo 70.



Date referitoare la teren

Crt	Categorie folosință	Intravilan	Suprafața (mp)	Tarla	Parcelă	Nr. topo	Observații / Referințe
1	arabil	NU	3.000	42	362/29	-	

Lungime Segmente

1) Valorile lungimilor segmentelor sunt obținute din proiecție în plan.

Punct început	X / Y	Punct sfârșit	X / Y	Lungime segment (** (m)
1	622.416,828 628.801,336	2	622.414,737 628.804,856	4.094
2	622.414,737 628.804,856	3	622.414,518 628.805,244	0.445
3	622.414,518 628.805,244	4	621.832,449 628.492,38	660.823
4	621.832,449 628.492,38	5	621.833,69 628.487,898	4.651
5	621.833,69 628.487,898	1	622.416,828 628.801,336	662.038

** Lungimile segmentelor sunt determinate în planul de proiecție Stereo 70 și sunt rotunjite la 1 milimetru.

*** Distanța dintre puncte este formată din segmente cumulate ce sunt mai mici decât valoarea 1 milimetru.

Neutilizabil în Circuitul
Civil

**DATE DESPRE IMOBILUL NR. 7746**

Oficiul de Cadastru și Publicitate Imobiliară NEAMT
Biroul de Cadastru și Publicitate Imobiliară Targu-Neamt

A. Partea I. Descrierea imobilului

TEREN Extravilan

Adresa: Jud. Neamt

Nr. Crt	Nr cadastral Nr. topografic	Suprafața* (mp)	Observații / Referințe
A1		1.800	Sector cadastral:106 Teren neimprejmuit;

B. Partea II. Proprietari și acte

Inscrieri privitoare la dreptul de proprietate și alte drepturi reale	Referințe
/	
Hotarare Judecatoreasca nr. SC NR.994, din 01/06/2007 emis de JUDECĂTORIA TÂRGU NEAMȚ;	
B1	A1
Intabulare, drept de PROPRIETATE, dobandit prin Hotarare Judecatoreasca, cota actuala 1/1	
1) PRECUPANU V VASILE, LIPSĂ CNP	
2) DULHAI V MARIA, LIPSĂ CNP	

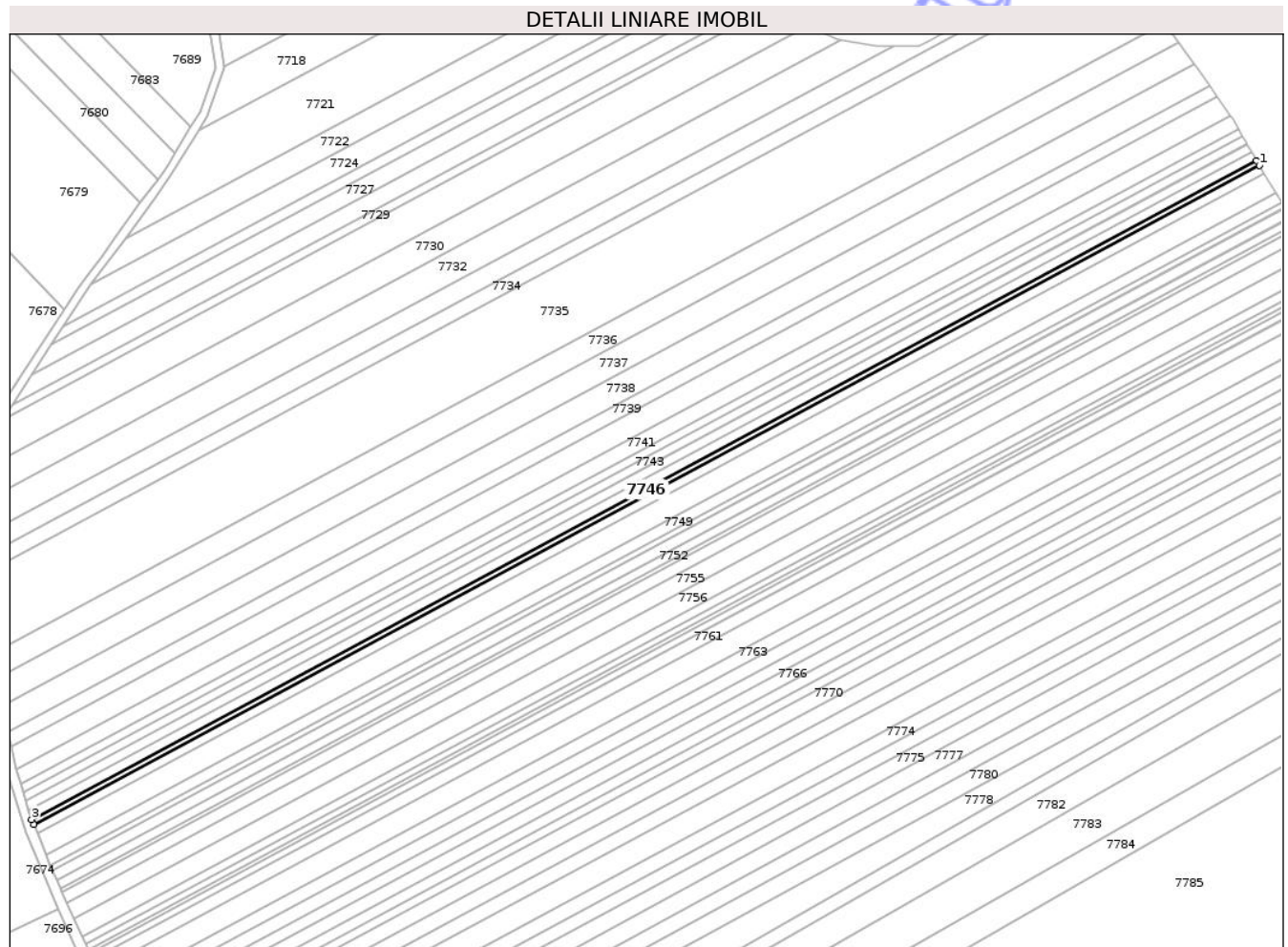
C. Partea III. SARCINI .

Inscrieri privind dezmembramintele dreptului de proprietate, drepturi reale de garanție și sarcini	Referințe
NU SUNT	

Teren

Nr cadastral	Suprafața (mp)*	Observații / Referințe
	1.800	

* Suprafața este determinată în planul de proiecție Stereo 70.



Date referitoare la teren

Crt	Categorie folosință	Intra vilan	Suprafața (mp)	Tarla	Parcelă	Nr. topo	Observații / Referințe
1	arabil	NU	1.800	42	362/29	-	

Lungime Segmente

1) Valorile lungimilor segmentelor sunt obținute din proiecție în plan.

Punct început	X / Y	Punct sfârșit	X / Y	Lungime segment (** (m)
1	622.420,532 628.795,103	2	622.419,144 628.797,439	2.718
2	622.419,144 628.797,439	3	621.835,404 628.483,677	662.721
3	621.835,404 628.483,677	4	621.836,431 628.481,146	2.731
4	621.836,431 628.481,146	1	622.420,532 628.795,103	663.131

** Lungimile segmentelor sunt determinate în planul de proiecție Stereo 70 și sunt rotunjite la 1 milimetru.

*** Distanța dintre puncte este formată din segmente cumulate ce sunt mai mici decât valoarea 1 milimetru.

Neutilizabil în Circuitul
Civil

**DATE DESPRE IMOBILUL NR. 7748**

Oficiul de Cadastru și Publicitate Imobiliară NEAMȚ
 Biroul de Cadastru și Publicitate Imobiliară Targu-Neamt

A. Partea I. Descrierea imobilului

TEREN Extravilan

Adresa: Jud. Neamt

Nr. Crt	Nr cadastral Nr. topografic	Suprafața* (mp)	Observații / Referințe
A1		7.200	Sector cadastral:106 Teren neimprejmuit;

B. Partea II. Proprietari și acte

Inscrieri privitoare la dreptul de proprietate și alte drepturi reale	Referințe
/	
Act Administrativ nr. 43/191, din 10/04/1996 emis de CJPSDPAT NEAMȚ;	
B1	A1
Intabulare, drept de PROPRIETATE, dobandit prin Reconstituire, cota actuala 1/1	
1) POSTOLICĂ D GHEORGHE, PROPRIETAR DECEDAT DEFUNCT:Da	

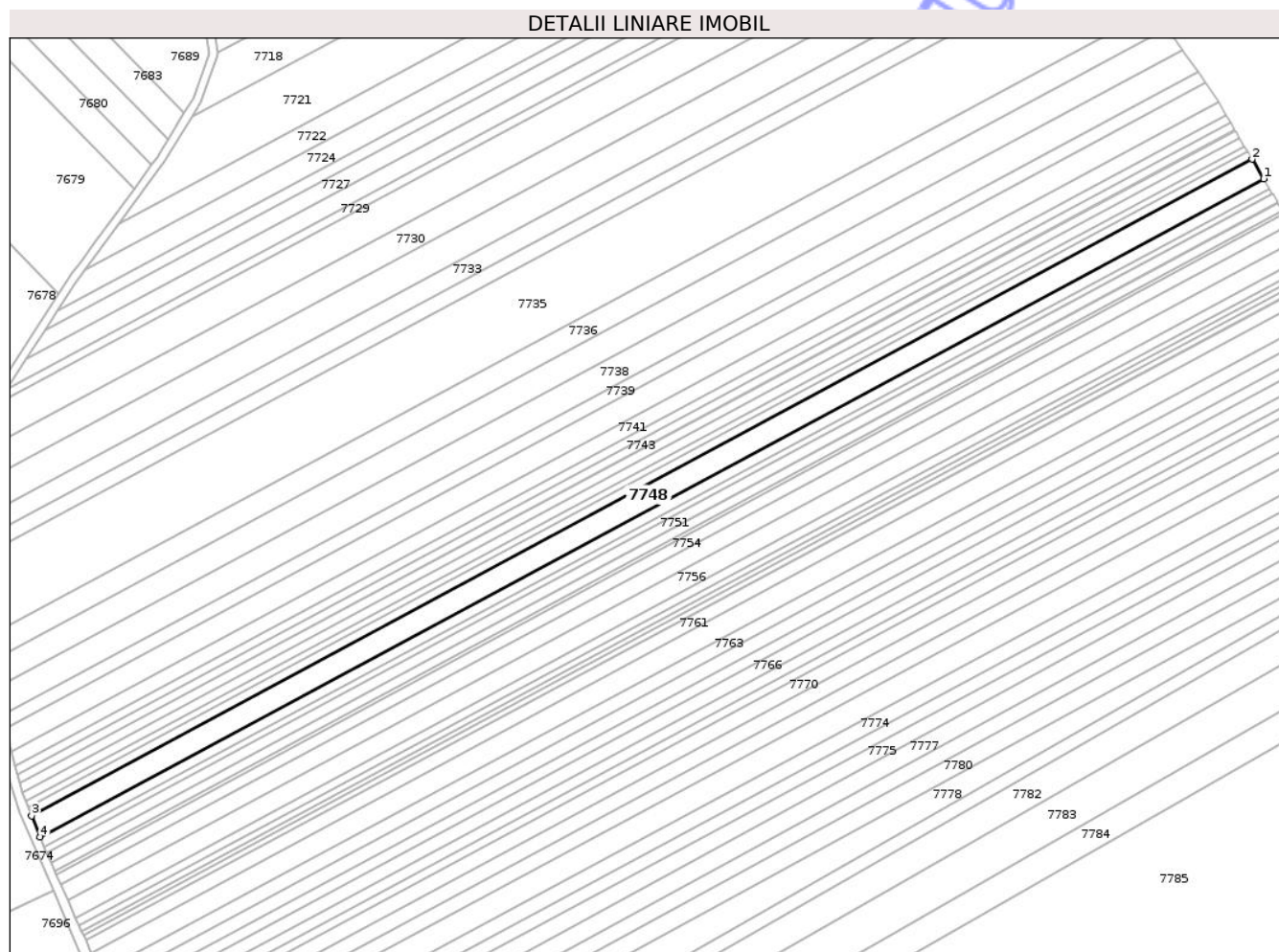
C. Partea III. SARCINI .

Inscrieri privind dezmembramintele dreptului de proprietate, drepturi reale de garanție și sarcini	Referințe
NU SUNT	

Teren

Nr cadastral	Suprafața (mp)*	Observații / Referințe
	7.200	

* Suprafața este determinată în planul de proiecție Stereo 70.



Date referitoare la teren

Crt	Categorie folosință	Intra vilan	Suprafața (mp)	Tarla	Parcelă	Nr. topo	Observații / Referințe
1	arabil	NU	7.200	42	362/25	-	

Lungime Segmente

1) Valorile lungimilor segmentelor sunt obținute din proiecție în plan.

Punct început	X / Y	Punct sfârșit	X / Y	Lungime segment (** (m)
1	622.428,382 628.781,89	2	622.422,844 628.791,212	10.843
2	622.422,844 628.791,212	3	621.838,142 628.476,932	663.813
3	621.838,142 628.476,932	4	621.842,24 628.466,836	10.896
4	621.842,24 628.466,836	1	622.428,382 628.781,89	665.448

** Lungimile segmentelor sunt determinate în planul de proiecție Stereo 70 și sunt rotunjite la 1 milimetru.

*** Distanța dintre puncte este formată din segmente cumulate ce sunt mai mici decât valoarea 1 milimetru.

Neutilizabil în Circuitul
Civil

**DATE DESPRE IMOBILUL NR. 7751**

Oficiul de Cadastru și Publicitate Imobiliară NEAMT
Biroul de Cadastru și Publicitate Imobiliară Targu-Neamt

A. Partea I. Descrierea imobilului

TEREN Extravilan

Adresa: Jud. Neamt

Nr. Crt	Nr cadastral Nr. topografic	Suprafața* (mp)	Observații / Referințe
A1		3.400	Sector cadastral:106 Teren neimprejmuit;

B. Partea II. Proprietari și acte

Inscrieri privitoare la dreptul de proprietate și alte drepturi reale	Referințe
/	
Hotarare Judecatoreasca nr. SC NR.1968, din 09/11/2004 emis de JUDECĂTORIA TÂRGU NEAMȚ;	
B1 Intabulare, drept de PROPRIETATE, dobandit prin Hotarare Judecatoreasca, cota actuala 1/1 1) GRUMĂZESCU ANICA	A1

C. Partea III. SARCINI .

Inscrieri privind dezmembramintele dreptului de proprietate, drepturi reale de garanție și sarcini	Referințe
NU SUNT	


Anexa Nr. 1 La Partea I

Teren

Nr cadastral	Suprafața (mp)*	Observații / Referințe
	3.400	

* Suprafața este determinată în planul de proiecție Stereo 70.

DETALII LINIARE IMOBIL



Date referitoare la teren

Crt	Categorie folosință	Intra vilan	Suprafața (mp)	Tarla	Parcelă	Nr. topo	Observații / Referințe
1	arabil	NU	3.400	42	362/30	-	

Lungime Segmente

1) Valorile lungimilor segmentelor sunt obținute din proiecție în plan.

Punct început	X / Y	Punct sfârșit	X / Y	Lungime segment (** (m)
1	621.847,444 628.454,641	2	622.435,211 628.770,568	667.293
2	622.435,211 628.770,568	3	622.432,595 628.774,802	4.977
3	622.432,595 628.774,802	4	622.432,527 628.774,913	0.13
4	622.432,527 628.774,913	5	621.845,352 628.459,304	666.621
5	621.845,352 628.459,304	1	621.847,444 628.454,641	5.111

** Lungimile segmentelor sunt determinate în planul de proiecție Stereo 70 și sunt rotunjite la 1 milimetru.

*** Distanța dintre puncte este formată din segmente cumulate ce sunt mai mici decât valoarea 1 milimetru.

Neutilizabil în Circuitul
Civil

**DATE DESPRE IMOBILUL NR. 7752**

Oficiul de Cadastru și Publicitate Imobiliară NEAMT
 Biroul de Cadastru și Publicitate Imobiliară Targu-Neamt

A. Partea I. Descrierea imobilului

TEREN Extravilan

Adresa: Jud. Neamt

Nr. Crt	Nr cadastral Nr. topografic	Suprafața* (mp)	Observații / Referințe
A1		2.900	Sector cadastral:106 Teren neimprejmuit;

B. Partea II. Proprietari și acte

Inscrieri privitoare la dreptul de proprietate și alte drepturi reale	Referințe
/	
Hotarare Judecatoreasca nr. SC NR.1968, din 09/11/2004 emis de JUDECĂTORIA TÂRGU NEAMȚ;	
B1 Intabulare, drept de PROPRIETATE, dobandit prin Hotarare Judecatoreasca, cota actuala 1/1 1) GRUMĂZESCU ANICA	A1

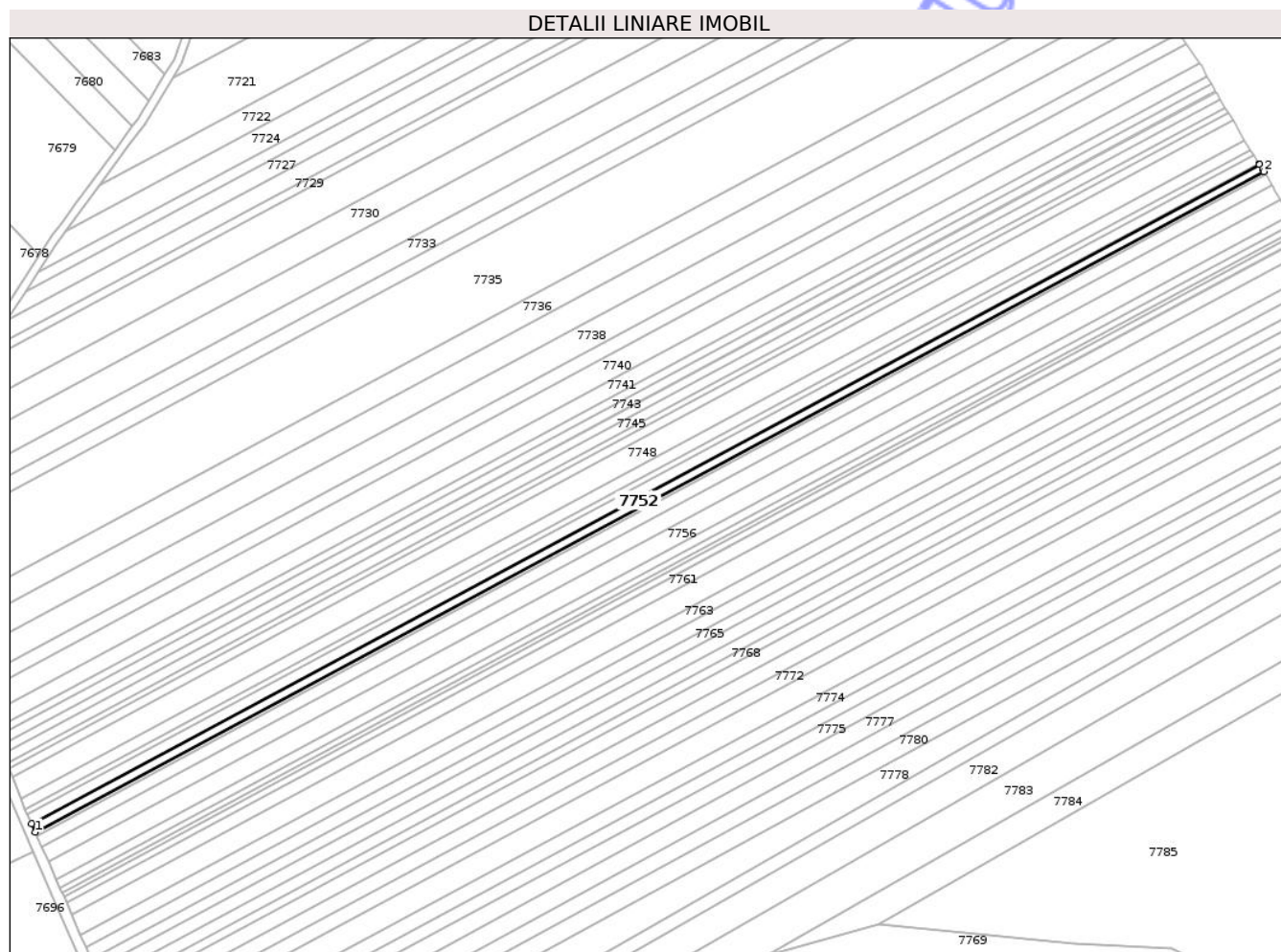
C. Partea III. SARCINI .

Inscrieri privind dezmembramintele dreptului de proprietate, drepturi reale de garanție și sarcini	Referințe
NU SUNT	

Teren

Nr cadastral	Suprafața (mp)*	Observații / Referințe
	2.900	

* Suprafața este determinată în planul de proiecție Stereo 70.



Date referitoare la teren

Crt	Categorie folosință	Intra vilan	Suprafața (mp)	Tarla	Parcelă	Nr. topo	Observații / Referințe
1	arabil	NU	2.900	42	362/30	-	

Lungime Segmente

1) Valorile lungimilor segmentelor sunt obținute din proiecție în plan.

Punct început	X / Y	Punct sfârșit	X / Y	Lungime segment (** (m)
1	621.849,226 628.450,668	2	622.437,498 628.766,866	667.866
2	622.437,498 628.766,866	3	622.436,853 628.767,909	1.227
3	622.436,853 628.767,909	4	622.435,435 628.770,206	2.699
4	622.435,435 628.770,206	5	622.435,211 628.770,568	0.426
5	622.435,211 628.770,568	6	621.847,444 628.454,641	667.293

Punct început	X / Y	Punct sfârșit	X / Y	Lungime segment (** (m)
6	621.847,444 628.454,641	1	621.849,226 628.450,668	4.355

** Lungimile segmentelor sunt determinate în planul de proiecție Stereo 70 și sunt rotunjite la 1 milimetru.

*** Distanța dintre puncte este formată din segmente cumulate ce sunt mai mici decât valoarea 1 milimetru.

Neutilizabil în Circuitul Civil

**DATE DESPRE IMOBILUL NR. 7754**

Oficiul de Cadastru și Publicitate Imobiliară NEAMȚ
Biroul de Cadastru și Publicitate Imobiliară Targu-Neamt

A. Partea I. Descrierea imobilului

TEREN Extravilan

Adresa: Jud. Neamt

Nr. Crt	Nr cadastral Nr. topografic	Suprafața* (mp)	Observații / Referințe
A1		3.700	Sector cadastral:106 Teren neimprejmuit;

B. Partea II. Proprietari și acte

Inscrieri privitoare la dreptul de proprietate și alte drepturi reale		Referințe
/		
Act Administrativ nr. 43/543, din 31/03/1997 emis de CJPSDPAT NEAMȚ;		
B1	Intabulare, drept de PROPRIETATE, dobandit prin Reconstituire, cota actuala 1/1 1) COJOCARU T ELENA, LIPSĂ CNP 2) SAVU T VICTOR, LIPSĂ CNP 3) STÎNGU T MĂNDIȚA, LIPSĂ CNP 4) JIPA T SOFIA, LIPSĂ CNP 5) SAVU T GHEORGHE, LIPSĂ CNP 6) GRIGORAȘ T ELISABETA, LIPSĂ CNP 7) SAVU T CONSTANTIN, LIPSĂ CNP	A1


C. Partea III. SARCINI .

Inscrieri privind dezmembramintele dreptului de proprietate, drepturi reale de garanție și sarcini	Referințe
NU SUNT	

Teren

Nr cadastral	Suprafața (mp)*	Observații / Referințe
	3.700	

* Suprafața este determinată în planul de proiecție Stereo 70.



Date referitoare la teren

Crt	Categorie folosință	Intra vilan	Suprafața (mp)	Tarla	Parcelă	Nr. topo	Observații / Referințe
1	arabil	NU	3.700	42	362/31A	-	

Lungime Segmente

1) Valorile lungimilor segmentelor sunt obținute din proiecție în plan.

Punct început	X / Y	Punct sfârșit	X / Y	Lungime segment (** (m)
1	622.441,437 628.760,49	2	622.439,531 628.763,575	3.626
2	622.439,531 628.763,575	3	622.438,523 628.765,207	1.919
3	622.438,523 628.765,207	4	621.850,025 628.448,887	668.123
4	621.850,025 628.448,887	5	621.852,296 628.443,824	5.549
5	621.852,296 628.443,824	1	622.441,437 628.760,49	668.853

** Lungimile segmentelor sunt determinate în planul de proiecție Stereo 70 și sunt rotunjite la 1 milimetru.

*** Distanța dintre puncte este formată din segmente cumulate ce sunt mai mici decât valoarea 1 milimetru.

Neutilizabil în Circuitul
Civil

**DATE DESPRE IMOBILUL NR. 7755**

Oficiul de Cadastru și Publicitate Imobiliară NEAMT
Biroul de Cadastru și Publicitate Imobiliară Targu-Neamt

A. Partea I. Descrierea imobilului

TEREN Extravilan

Adresa: Jud. Neamt

Nr. Crt	Nr cadastral Nr. topografic	Suprafața* (mp)	Observații / Referințe
A1		5.400	Sector cadastral:106 Teren neimprejmuit;

B. Partea II. Proprietari și acte

Inscrieri privitoare la dreptul de proprietate și alte drepturi reale	Referințe
/	
Act Administrativ nr. 69/1638, din 25/01/2001 emis de CJPSDPAT NEAMT;	
B1	A1
Intabulare, drept de PROPRIETATE, dobandit prin Reconstituire, cota actuala 1/1 1) ABĂHNENCEI V ANA, LIPSĂ CNP	

C. Partea III. SARCINI .

Inscrieri privind dezmembramintele dreptului de proprietate, drepturi reale de garanție și sarcini	Referințe
NU SUNT	

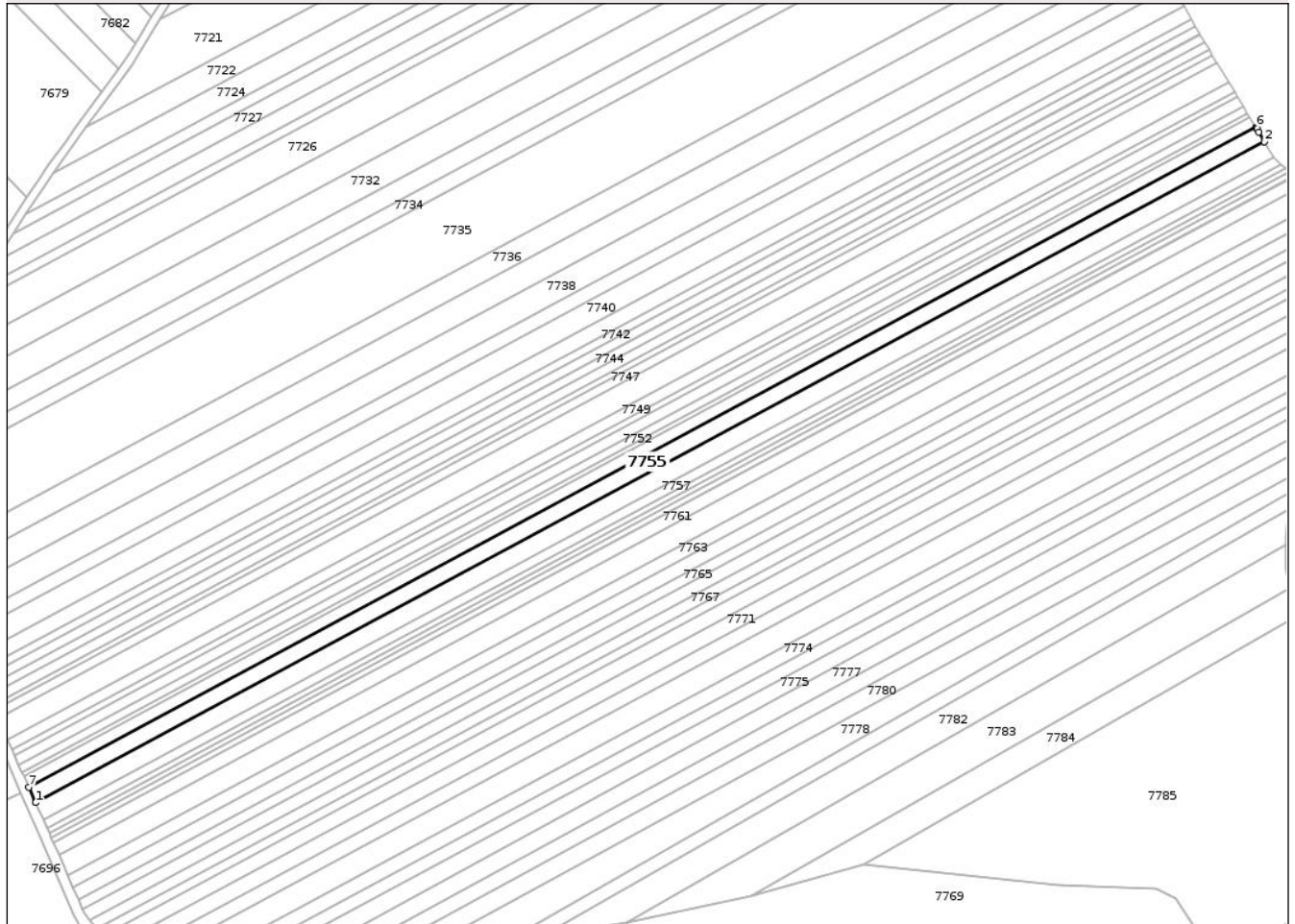
Anexa Nr. 1 La Partea I

Teren

Nr cadastral	Suprafața (mp)*	Observații / Referințe
	5.400	

* Suprafața este determinată în planul de proiecție Stereo 70.

DETALII LINIARE IMOBIL



Date referitoare la teren

Crt	Categorie folosință	Intra vilan	Suprafața (mp)	Tarla	Parcelă	Nr. topo	Observații / Referințe
1	arabil	NU	5.400	42	362/32	-	

Lungime Segmente

1) Valorile lungimilor segmentelor sunt obținute din proiecție în plan.

Punct început	X / Y	Punct sfârșit	X / Y	Lungime segment (** (m)
1	621.855,607 628.436,444	2	622.445,52 628.753,525	669.73
2	622.445,52 628.753,525	3	622.442,795 628.758,205	5.416
3	622.442,795 628.758,205	4	622.441,921 628.759,707	1.738
4	622.441,921 628.759,707	5	622.441,813 628.759,881	0.205
5	622.441,813 628.759,881	6	622.441,437 628.760,49	0.715

Punct început	X / Y	Punct sfârșit	X / Y	Lungime segment (** (m)
6	622.441,437 628.760,49	7	621.852,296 628.443,824	668.853
7	621.852,296 628.443,824	1	621.855,607 628.436,444	8.089

** Lungimile segmentelor sunt determinate în planul de proiecție Stereo 70 și sunt rotunjite la 1 milimetru.

*** Distanța dintre puncte este formată din segmente cumulate ce sunt mai mici decât valoarea 1 milimetru.

Neutilizabil în Circuitul Civil

**DATE DESPRE IMOBILUL NR. 7757**

Oficiul de Cadastru și Publicitate Imobiliară NEAMT
Biroul de Cadastru și Publicitate Imobiliară Targu-Neamt

A. Partea I. Descrierea imobilului

TEREN Extravilan

Adresa: Jud. Neamt

Nr. Crt	Nr cadastral Nr. topografic	Suprafața* (mp)	Observații / Referințe
A1		2.900	Sector cadastral:106 Teren neimprejmuit;

B. Partea II. Proprietari și acte

Inscrieri privitoare la dreptul de proprietate și alte drepturi reale	Referințe
/	
Act Administrativ nr. 43/22, din 22/04/1996 emis de CJSPDPAT NEAMȚ;	
B1	A1
Intabulare, drept de PROPRIETATE, dobandit prin Reconstituire, cota actuala 1/1 1) ANTON A GHEORGHE, LIPSĂ CNP	


C. Partea III. SARCINI .

Inscrieri privind dezmembramintele dreptului de proprietate, drepturi reale de garanție și sarcini	Referințe
NU SUNT	

Teren

Nr cadastral	Suprafața (mp)*	Observații / Referințe
	2.900	

* Suprafața este determinată în planul de proiecție Stereo 70.



Date referitoare la teren

Crt	Categorie folosință	Intra vilan	Suprafața (mp)	Tarla	Parcelă	Nr. topo	Observații / Referințe
1	arabil	NU	2.900	42	362/34	-	

Lungime Segmente

1) Valorile lungimilor segmentelor sunt obținute din proiecție în plan.

Punct început	X / Y	Punct sfârșit	X / Y	Lungime segment (** (m)
1	622.453,694 628.742,685	2	622.450,293 628.745,757	4.584
2	622.450,293 628.745,757	3	621.859,342 628.428,118	670.908
3	621.859,342 628.428,118	4	621.861,113 628.424,17	4.328
4	621.861,113 628.424,17	1	622.453,694 628.742,685	672.759

** Lungimile segmentelor sunt determinate în planul de proiecție Stereo 70 și sunt rotunjite la 1 milimetru.

*** Distanța dintre puncte este formată din segmente cumulate ce sunt mai mici decât valoarea 1 milimetru.

Neutilizabil în Circuitul
Civil

**DATE DESPRE IMOBILUL NR. 7759**

Oficiul de Cadastru și Publicitate Imobiliară NEAMȚ
Biroul de Cadastru și Publicitate Imobiliară Targu-Neamt

A. Partea I. Descrierea imobilului

TEREN Extravilan

Adresa: Jud. Neamt

Nr. Crt	Nr cadastral Nr. topografic	Suprafața* (mp)	Observații / Referințe
A1		1.400	Sector cadastral:106 Teren neimprejmuit;

B. Partea II. Proprietari și acte

Inscrieri privitoare la dreptul de proprietate și alte drepturi reale	Referințe
/	
Act Administrativ nr. 43/183, din 26/02/1996 emis de CJPSDPAT NEAMȚ;	
B1	A1
Intabulare, drept de PROPRIETATE, dobandit prin Reconstituire, cota actuala 1/1 1) PASCĂL C VASILE, LIPSĂ CNP	

C. Partea III. SARCINI .

Inscrieri privind dezmembramintele dreptului de proprietate, drepturi reale de garanție și sarcini	Referințe
NU SUNT	

Teren

Nr cadastral	Suprafața (mp)*	Observații / Referințe
	1.400	

* Suprafața este determinată în planul de proiecție Stereo 70.



Date referitoare la teren

Crt	Categorie folosință	Intra vilan	Suprafața (mp)	Tarla	Parcelă	Nr. topo	Observații / Referințe
1	arabil	NU	1.400	42	362/36	-	

Lungime Segmente

1) Valorile lungimilor segmentelor sunt obținute din proiecție în plan.

Punct început	X / Y	Punct sfârșit	X / Y	Lungime segment (** (m)
1	621.863,092 628.419,674	2	622.457,554 628.739,199	674.893
2	622.457,554 628.739,199	3	622.456,684 628.739,984	1.171
3	622.456,684 628.739,984	4	622.455,918 628.740,676	1.033
4	622.455,918 628.740,676	5	621.862,263 628.421,585	673.977
5	621.862,263 628.421,585	1	621.863,092 628.419,674	2.083

** Lungimile segmentelor sunt determinate în planul de proiecție Stereo 70 și sunt rotunjite la 1 milimetru.

*** Distanța dintre puncte este formată din segmente cumulate ce sunt mai mici decât valoarea 1 milimetru.

Neutilizabil în Circuitul
Civil

**DATE DESPRE IMOBILUL NR. 7762**

Oficiul de Cadastru și Publicitate Imobiliară NEAMT
Biroul de Cadastru și Publicitate Imobiliară Targu-Neamt

A. Partea I. Descrierea imobilului

TEREN Extravilan

Adresa: Jud. Neamt

Nr. Crt	Nr cadastral Nr. topografic	Suprafața* (mp)	Observații / Referințe
A1	52055	7.200	Sector cadastral:106 Teren neimprejmuit;

B. Partea II. Proprietari și acte

Inscrieri privitoare la dreptul de proprietate și alte drepturi reale	Referințe
9872 / 13/04/2022	
Act Administrativ nr. TITLU DE PROPRIETATE nr. 43/415, din 28/06/1996 emis de CJPSDPAT NEAMT (act administrativ nr CERTIFICAT DE DECES nr. 666 din 12.02.2015, emis de DIRECTIA LOCALA DE EVIDENTA A PERSOANELOR IASI;act administrativ nr CERTIFICAT FISCAL nr. 924 din 08.04.2022, emis de Comuna Pastraveni);	
B1	A1
Intabulare, drept de PROPRIETATE, dobandit prin Reconstituire, cota actuala 1/1 1) IRINEI VASILE, decedat DEFUNCT:Da	

C. Partea III. SARCINI .

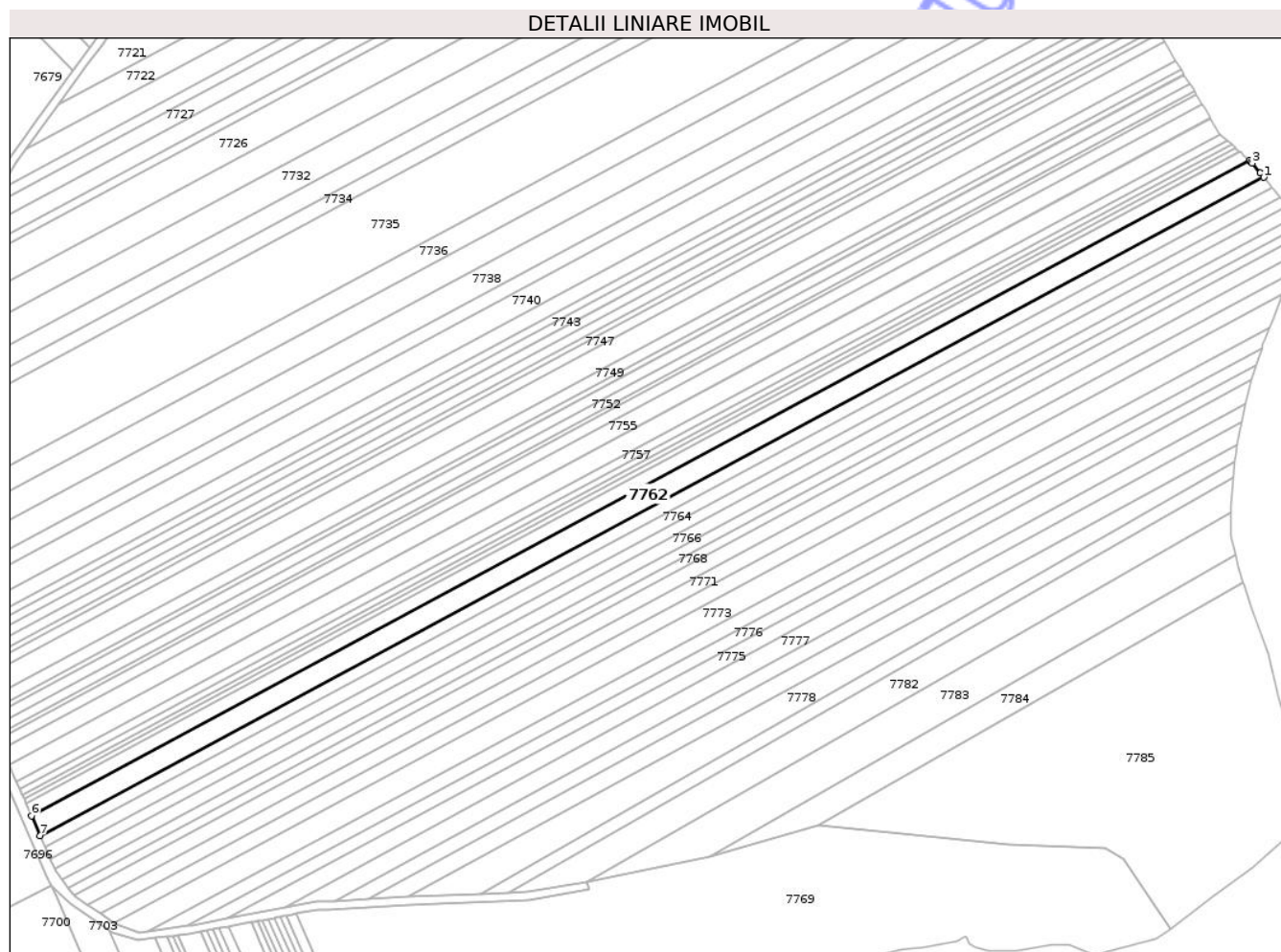
Inscrieri privind dezmembramintele dreptului de proprietate, drepturi reale de garanție și sarcini	Referințe
NU SUNT	

Anexa Nr. 1 La Partea I

Teren

Nr cadastral	Suprafața (mp)*	Observații / Referințe
52055	7.200	

* Suprafața este determinată în planul de proiecție Stereo 70.



Date referitoare la teren

Crt	Categorie folosință	Intra vilan	Suprafața (mp)	Tarla	Parcelă	Nr. topo	Observații / Referințe
1	arabil	NU	7.200	43	362/38	-	NR. TOPO CORECT TARLA 42

Lungime Segmente

1) Valorile lungimilor segmentelor sunt obținute din proiecție în plan.

Punct început	X / Y	Punct sfârșit	X / Y	Lungime segment (** (m)
1	622.471,615 628.724,514	2	622.469,943 628.726,566	2.647
2	622.469,943 628.726,566	3	622.465,884 628.731,548	6.426
3	622.465,884 628.731,548	4	622.465,495 628.732,027	0.617
4	622.465,495 628.732,027	5	622.464,655 628.732,785	1.131
5	622.464,655 628.732,785	6	621.866,69 628.411,376	678.871

Punct început	X / Y	Punct sfârșit	X / Y	Lungime segment (** (m)
6	621.866,69 628.411,376	7	621.870,915 628.401,635	10.618
7	621.870,915 628.401,635	1	622.471,615 628.724,514	681.976

** Lungimile segmentelor sunt determinate în planul de proiecție Stereo 70 și sunt rotunjite la 1 milimetru.

*** Distanța dintre puncte este formată din segmente cumulate ce sunt mai mici decât valoarea 1 milimetru.

Neutilizabil în Circuitul Civil

**DATE DESPRE IMOBILUL NR. 7764**

Oficiul de Cadastru și Publicitate Imobiliară NEAMȚ
 Biroul de Cadastru și Publicitate Imobiliară Targu-Neamt

A. Partea I. Descrierea imobilului

TEREN Extravilan

Adresa: Jud. Neamt

Nr. Crt	Nr cadastral Nr. topografic	Suprafața* (mp)	Observații / Referințe
A1		4.400	Sector cadastral:106 Teren neimprejmuit;

B. Partea II. Proprietari și acte

Inscrieri privitoare la dreptul de proprietate și alte drepturi reale	Referințe
/	
Act Administrativ nr. 43/131, din 11/12/1996 emis de CJPSDPAT NEAMȚ;	
B1	A1
Intabulare, drept de PROPRIETATE, dobandit prin Reconstituire, cota actuala 1/1 1) IONIȚĂ GH VASILE, LIPSĂ CNP	

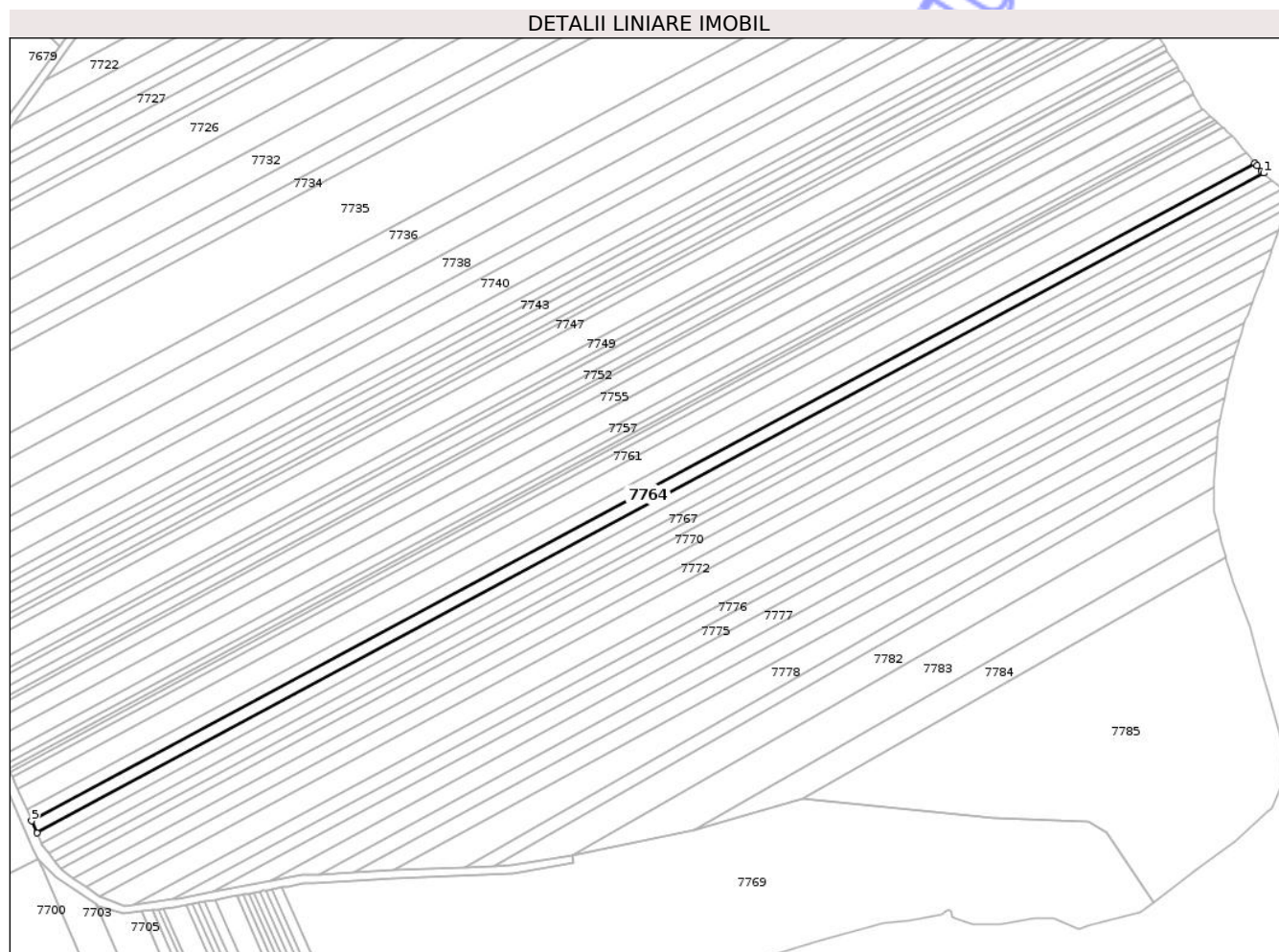
C. Partea III. SARCINI .

Inscrieri privind dezmembramintele dreptului de proprietate, drepturi reale de garanție și sarcini	Referințe
NU SUNT	

Teren

Nr cadastral	Suprafața (mp)*	Observații / Referințe
	4.400	

* Suprafața este determinată în planul de proiecție Stereo 70.



Date referitoare la teren

Crt	Categorie folosință	Intravilan	Suprafața (mp)	Tarla	Parcelă	Nr. topo	Observații / Referințe
1	arabil	NU	4.400	42	362/39	-	

Lungime Segmente

1) Valorile lungimilor segmentelor sunt obținute din proiecție în plan.

Punct început	X / Y	Punct sfârșit	X / Y	Lungime segment (** (m)
1	622.480,033 628.714,593	2	622.478,88 628.715,595	1.527
2	622.478,88 628.715,595	3	622.476,715 628.718,253	3.428
3	622.476,715 628.718,253	4	622.475,665 628.719,542	1.663
4	622.475,665 628.719,542	5	621.873,429 628.395,838	683.72
5	621.873,429 628.395,838	6	621.875,995 628.389,92	6.449

Punct început	X / Y	Punct sfârșit	X / Y	Lungime segment (** (m)
6	621.875,995 628.389,92	1	622.480,033 628.714,593	685.765

** Lungimile segmentelor sunt determinate în planul de proiecție Stereo 70 și sunt rotunjite la 1 milimetru.

*** Distanța dintre puncte este formată din segmente cumulate ce sunt mai mici decât valoarea 1 milimetru.

Neutilizabil în Circuitul Civil

**DATE DESPRE IMOBILUL NR. 7766**

Oficiul de Cadastru și Publicitate Imobiliară NEAMT
Biroul de Cadastru și Publicitate Imobiliară Targu-Neamt

A. Partea I. Descrierea imobilului

TEREN Extravilan

Adresa: Jud. Neamt, Punct "Vale Spiesti"

Nr. Crt	Nr cadastral Nr. topografic	Suprafața* (mp)	Observații / Referințe
A1	52100	4.300	Sector cadastral:106 Teren neimprejmuit;

B. Partea II. Proprietari și acte

Inscrieri privitoare la dreptul de proprietate și alte drepturi reale	Referințe	
7 / 03/01/2023		
Act Notarial nr. CONTRACT DE VÂNZARE - CUMPĂRARE aut. nr. 4497, din 28/12/2022 emis de BIN ISACHI IULIA;		
B3	Intabulare, drept de PROPRIETATE, cu titlu de drept de CUMPĂRARE, dobândit prin Conventie, cota actuala 1/1 1) POPUȚOIA GHEORGHÎĂ 2) POPUȚOIA MARINELA, bun comun	A1
26558 / 05/08/2025		
Act Notarial nr. Contract de ipoteca imobiliara aut. nr. 2476, din 23/07/2025 emis de NP Isachi Dragos;		
B5	Se notează interdicțiile de înstrăinare și grevare (cu rang în baza încheierii nr. 25788 / 24/07/2025) 1) AGRICOVER CREDIT IFN SA, CIF:22940237	A1

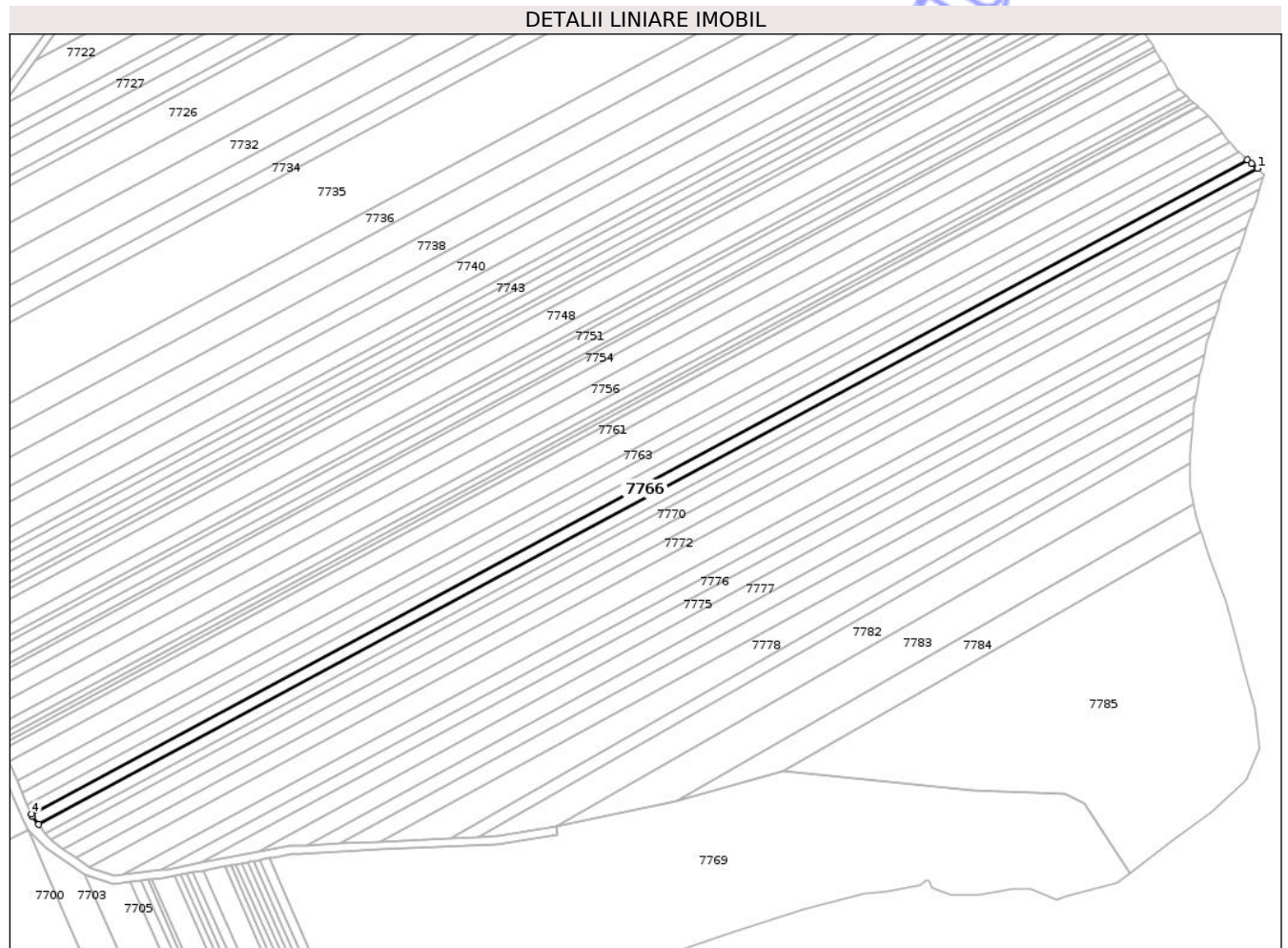
C. Partea III. SARCINI

Inscrieri privind dezmembramintele dreptului de proprietate, drepturi reale de garanție și sarcini	Referințe	
12593 / 10/05/2023		
Act Notarial nr. CONTRACT DE IPOTECĂ IMOBILIARĂ aut. nr. 1355, din 09/05/2023 emis de NP ISACHI IULIA;		
C1	Intabulare, drept de IPOTECA, Valoare:474840 RON, și celelalte obligații de plată aferente creditului 1) AGRICOVER CREDIT IFN SA, CIF:22940237	A1
25728 / 20/12/2024		
Act Notarial nr. Contract de ipotecă imobiliară aut nr. 4326, din 19/12/2024 emis de NP Isachi Dragos;		
C2	Intabulare, drept de IPOTECA, Valoare:858850 RON, și celelalte obligații de plată aferente creditului, dobândit prin Conventie 1) AGRICOVER CREDIT IFN SA, CIF:22940237	A1
25788 / 24/07/2025		
Act Notarial nr. Contract de ipoteca imobiliara aut . nr. 2476, din 23/07/2025 emis de Isachi Dragos;		
C3	Intabulare, drept de IPOTECA, Valoare:1414350 RON, si celelalte obligatii de plata aferente creditului, dobândit prin Conventie 1) AGRICOVER CREDIT IFN SA, CIF:22940237	A1
C4	Intabulare, drept de IPOTECA, Valoare:2023986 RON, si celelalte obligatii de plata aferente creditului, dobândit prin Conventie 1) AGRICOVER CREDIT IFN SA, CIF:22940237	A1

Teren

Nr cadastral	Suprafața (mp)*	Observații / Referințe
52100	4.300	

* Suprafața este determinată în planul de proiecție Stereo 70.



Date referitoare la teren

Crt	Categorie folosință	Intra vilan	Suprafața (mp)	Tarla	Parcelă	Nr. topo	Observații / Referințe
1	arabil	NU	4.300	42	362/43	-	

Lungime Segmente

1) Valorile lungimilor segmentelor sunt obținute din proiecție în plan.

Punct început	X / Y	Punct sfârșit	X / Y	Lungime segment (** (m)
1	622.489,298 628.706,54	2	622.486,37 628.709,085	3.879
2	622.486,37 628.709,085	3	622.484,262 628.710,917	2.793
3	622.484,262 628.710,917	4	621.878,087 628.385,096	688.191
4	621.878,087 628.385,096	5	621.878,532 628.384,07	1.118
5	621.878,532 628.384,07	6	621.881,644 628.379,924	5.184

Punct început	X / Y	Punct sfârșit	X / Y	Lungime segment (** (m)
6	621.881,644 628.379,924	1	622.489,298 628.706,54	689.871

** Lungimile segmentelor sunt determinate în planul de proiecție Stereo 70 și sunt rotunjite la 1 milimetru.

*** Distanța dintre puncte este formată din segmente cumulate ce sunt mai mici decât valoarea 1 milimetru.

Neutilizabil în Circuitul Civil

**DATE DESPRE IMOBILUL NR. 7770**

Oficiul de Cadastru și Publicitate Imobiliară NEAMȚ
 Biroul de Cadastru și Publicitate Imobiliară Targu-Neamt

A. Partea I. Descrierea imobilului

TEREN Extravilan

Adresa: Jud. Neamt

Nr. Crt	Nr cadastral Nr. topografic	Suprafața* (mp)	Observații / Referințe
A1		4.800	Sector cadastral:106 Teren neimprejmuit;

B. Partea II. Proprietari și acte

Inscrieri privitoare la dreptul de proprietate și alte drepturi reale	Referințe
/	
Act Administrativ nr. 43/393, din 16/10/1997 emis de CJPSDPAT NEAMȚ;	
B1	A1
Intabulare, drept de PROPRIETATE, dobandit prin Reconstituire, cota actuala 1/1	
1) AZAMFIREI N IOAN, LIPSĂ CNP 2) AZAMFIREI MARIA, LIPSĂ CNP 3) PODARU C AGRIPINA, LIPSĂ CNP 4) BOTESCU N FLOAREA, LIPSĂ CNP 5) CIOCOIU N ANICA, LIPSĂ CNP 6) GRUMAZESCU D VASILE, LIPSĂ CNP	

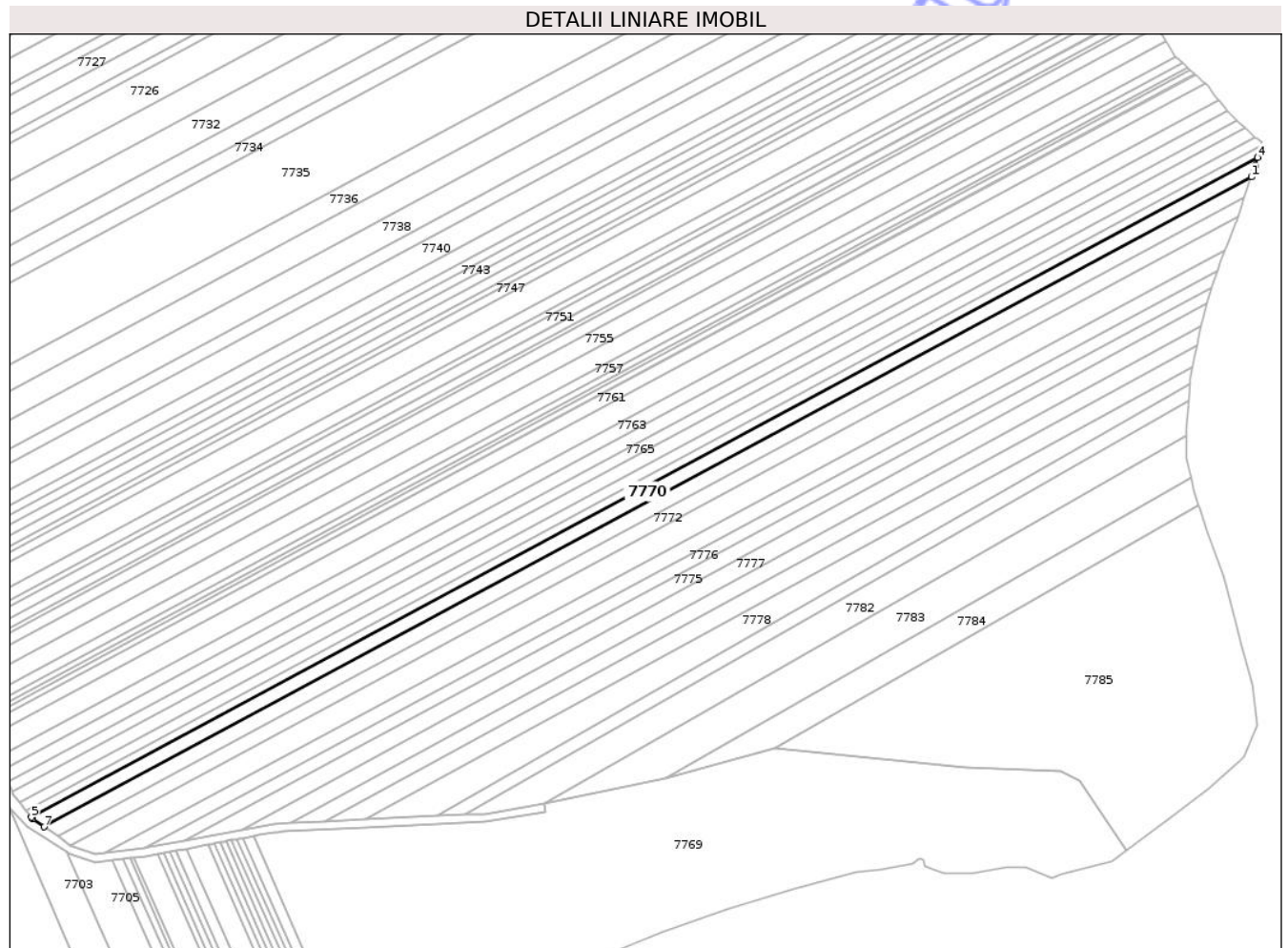
C. Partea III. SARCINI .

Inscrieri privind dezmembramintele dreptului de proprietate, drepturi reale de garanție și sarcini	Referințe
NU SUNT	

Teren

Nr cadastral	Suprafața (mp)*	Observații / Referințe
	4.800	

* Suprafața este determinată în planul de proiecție Stereo 70.



Date referitoare la teren

Crt	Categorie folosință	Intravilan	Suprafața (mp)	Tarla	Parcelă	Nr. topo	Observații / Referințe
1	arabil	NU	4.800	42	362/46/1	-	

Lungime Segmente

1) Valorile lungimilor segmentelor sunt obținute din proiecție în plan.

Punct început	X / Y	Punct sfârșit	X / Y	Lungime segment (** (m)
1	622.487,414 628.686,792	2	622.488,996 628.691,432	4.902
2	622.488,996 628.691,432	3	622.489,23 628.692,121	0.728
3	622.489,23 628.692,121	4	622.490,468 628.696,455	4.507
4	622.490,468 628.696,455	5	621.887,596 628.372,409	684.441
5	621.887,596 628.372,409	6	621.888,268 628.371,596	1.054

Punct început	X / Y	Punct sfârșit	X / Y	Lungime segment (** (m)
6	621.888,268 628.371,596	7	621.893,866 628.367,757	6.787
7	621.893,866 628.367,757	1	622.487,414 628.686,792	673.857

** Lungimile segmentelor sunt determinate în planul de proiecție Stereo 70 și sunt rotunjite la 1 milimetru.

*** Distanța dintre puncte este formată din segmente cumulate ce sunt mai mici decât valoarea 1 milimetru.

Neutilizabil în Circuitul Civil

**DATE DESPRE IMOBILUL NR. 7772**

Oficiul de Cadastru și Publicitate Imobiliară NEAMT
Biroul de Cadastru și Publicitate Imobiliară Targu-Neamt

A. Partea I. Descrierea imobilului

TEREN Extravilan

Adresa: Jud. Neamt

Nr. Crt	Nr cadastral Nr. topografic	Suprafața* (mp)	Observații / Referințe
A1		4.500	Sector cadastral:106 Teren neimprejmuit;

B. Partea II. Proprietari și acte

Inscrieri privitoare la dreptul de proprietate și alte drepturi reale	Referințe
/	
Hotarare Judecatoreasca nr. SC NR.111, din 23/01/2001 emis de JUDECĂTORIA TÂRGU NEAMȚ;	
B1	Intabulare, drept de PROPRIETATE, dobandit prin Hotarare Judecatoreasca, cota actuala 1/1
	1) HOGAȘ GHEORGHE, LIPSĂ CNP

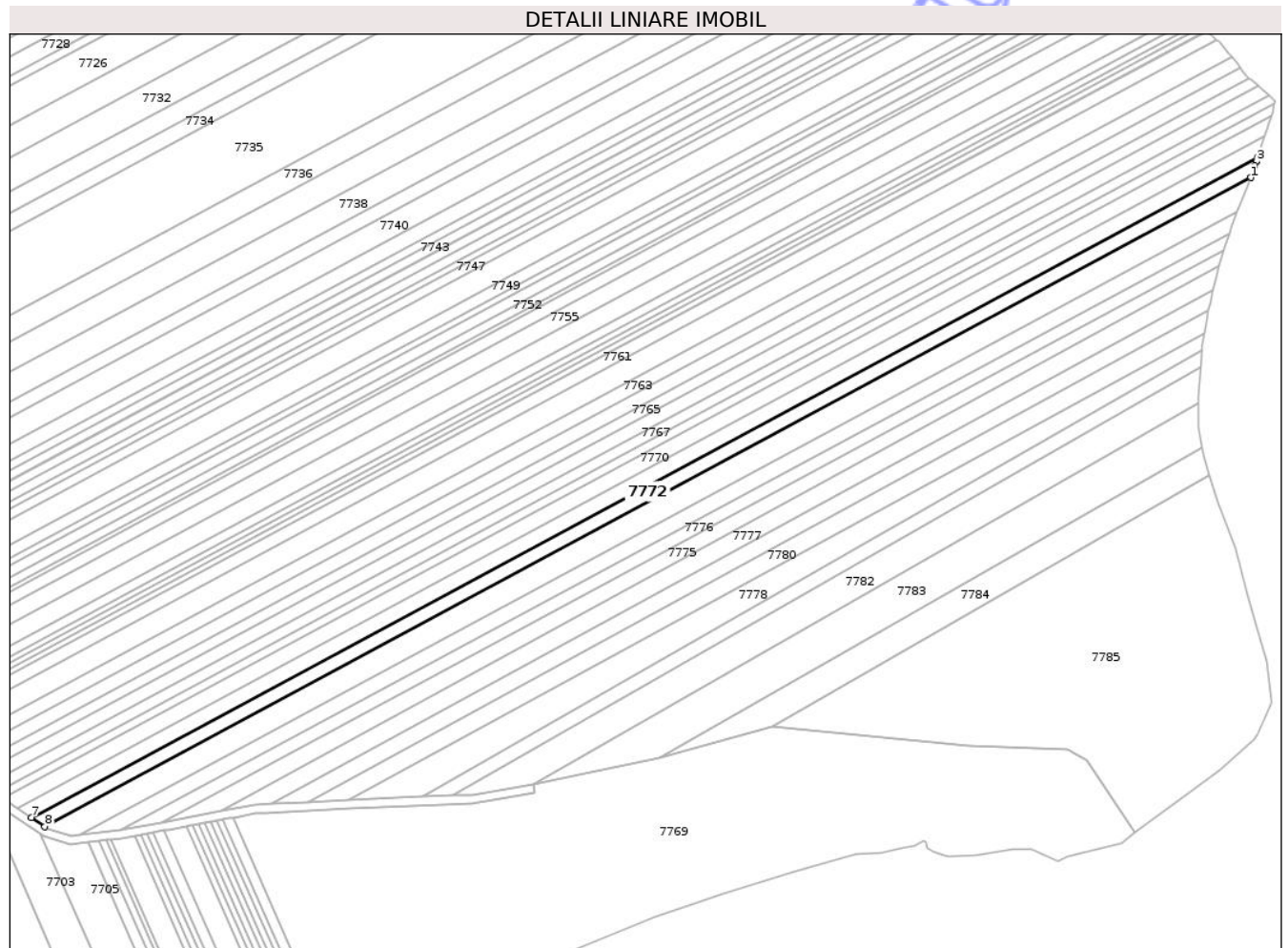
C. Partea III. SARCINI .

Inscrieri privind dezmembramintele dreptului de proprietate, drepturi reale de garanție și sarcini	Referințe
NU SUNT	

Teren

Nr cadastral	Suprafața (mp)*	Observații / Referințe
	4.500	

* Suprafața este determinată în planul de proiecție Stereo 70.



Date referitoare la teren

Crt	Categorie folosință	Intra vilan	Suprafața (mp)	Tarla	Parcelă	Nr. topo	Observații / Referințe
1	arabil	NU	4.500	42	362/47	-	

Lungime Segmente

1) Valorile lungimilor segmentelor sunt obținute din proiecție în plan.

Punct început	X / Y	Punct sfârșit	X / Y	Lungime segment (** (m)
1	622.480,766 628.667,286	2	622.482,629 628.672,752	5.774
2	622.482,629 628.672,752	3	622.483,342 628.674,843	2.21
3	622.483,342 628.674,843	4	622.483,439 628.675,128	0.301
4	622.483,439 628.675,128	5	622.483,499 628.675,306	0.188
5	622.483,499 628.675,306	6	622.484,011 628.676,807	1.586

Punct început	X / Y	Punct sfârșit	X / Y	Lungime segment (** (m)
6	622.484,011 628.676,807	7	621.900,533 628.363,185	662.424
7	621.900,533 628.363,185	8	621.906,89 628.358,826	7.708
8	621.906,89 628.358,826	1	622.480,766 628.667,286	651.523

** Lungimile segmentelor sunt determinate în planul de proiecție Stereo 70 și sunt rotunjite la 1 milimetru.

*** Distanța dintre puncte este formată din segmente cumulate ce sunt mai mici decât valoarea 1 milimetru.

Neutilizabil în Circuitul Civil

**DATE DESPRE IMOBILUL NR. 7773**

Oficiul de Cadastru și Publicitate Imobiliară NEAMȚ
 Biroul de Cadastru și Publicitate Imobiliară Targu-Neamt

A. Partea I. Descrierea imobilului

TEREN Extravilan

Adresa: Jud. Neamt

Nr. Crt	Nr cadastral Nr. topografic	Suprafața* (mp)	Observații / Referințe
A1		7.300	Sector cadastral:106 Teren neimprejmuit;

B. Partea II. Proprietari și acte

Inscrieri privitoare la dreptul de proprietate și alte drepturi reale	Referințe
/	
Act Administrativ nr. 69/643, din 11/07/1995 emis de CJPSDPAT NEAMȚ;	
B1	A1
Intabulare, drept de PROPRIETATE, dobandit prin Reconstituire, cota actuala 1/1	
1) IONESCU GH CONSTANTIN, LIPSĂ CNP	

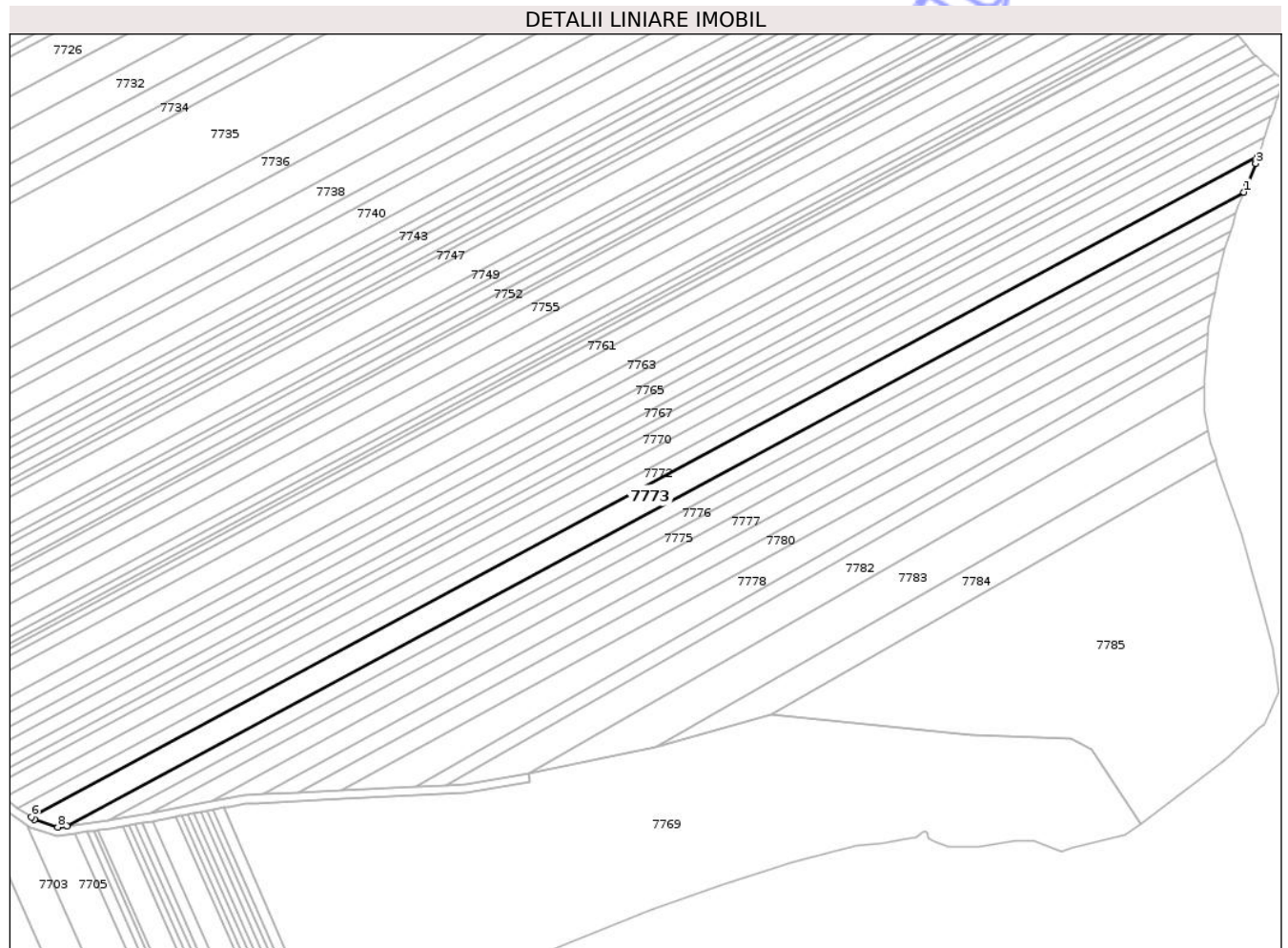
C. Partea III. SARCINI .

Inscrieri privind dezmembramintele dreptului de proprietate, drepturi reale de garanție și sarcini	Referințe
NU SUNT	

Teren

Nr cadastral	Suprafața (mp)*	Observații / Referințe
	7.300	

* Suprafața este determinată în planul de proiecție Stereo 70.



Date referitoare la teren

Crt	Categorie folosință	Intra vilan	Suprafața (mp)	Tarla	Parcelă	Nr. topo	Observații / Referințe
1	arabil	NU	7.300	42	362/14	-	

Lungime Segmente

1) Valorile lungimilor segmentelor sunt obținute din proiecție în plan.

Punct început	X / Y	Punct sfârșit	X / Y	Lungime segment (** (m)
1	622.474,428 628.650,93	2	622.475,952 628.654,765	4.127
2	622.475,952 628.654,765	3	622.479,797 628.664,442	10.413
3	622.479,797 628.664,442	4	622.479,992 628.665,014	0.604
4	622.479,992 628.665,014	5	622.480,766 628.667,286	2.401
5	622.480,766 628.667,286	6	621.906,89 628.358,826	651.523

Punct început	X / Y	Punct sfârșit	X / Y	Lungime segment (** (m)
6	621.906,89 628.358,826	7	621.908,327 628.357,84	1.743
7	621.908,327 628.357,84	8	621.919,257 628.354,238	11.508
8	621.919,257 628.354,238	9	621.923,485 628.354,796	4.264
9	621.923,485 628.354,796	1	622.474,428 628.650,93	625.487

** Lungimile segmentelor sunt determinate în planul de proiecție Stereo 70 și sunt rotunjite la 1 milimetru.

*** Distanța dintre puncte este formată din segmente cumulate ce sunt mai mici decât valoarea 1 milimetru.

Neutilizabil în Circuitul Civil

**DATE DESPRE IMOBILUL NR. 7774**

Oficiul de Cadastru și Publicitate Imobiliară NEAMT
Biroul de Cadastru și Publicitate Imobiliară Targu-Neamt

A. Partea I. Descrierea imobilului

TEREN Extravilan

Adresa: Jud. Neamt, tarla "Vale Spiesti"

Nr. Crt	Nr cadastral Nr. topografic	Suprafata* (mp)	Observatii / Referinte
A1	51629	Din acte: 4.300 Masurata: 4.293	Sector cadastral:106 Teren neimprejmuit;

B. Partea II. Proprietari și acte

Inscrieri privitoare la dreptul de proprietate și alte drepturi reale		Referințe
7354 / 16/04/2020		
Act Notarial nr. Contract de donație aut. nr. 1500, din 15/04/2020 emis de NP Teodorescu Mihaela;		
B3	Intabulare, drept de PROPRIETATE, cu titlu de drept de donație, dobandit prin Conventie, cota actuala 1/1 1) POIANA CORNEL-ION, bun comun	A1

C. Partea III. SARCINI .

Inscrieri privind dezmembramintele dreptului de proprietate, drepturi reale de garanție și sarcini	Referințe
NU SUNT	

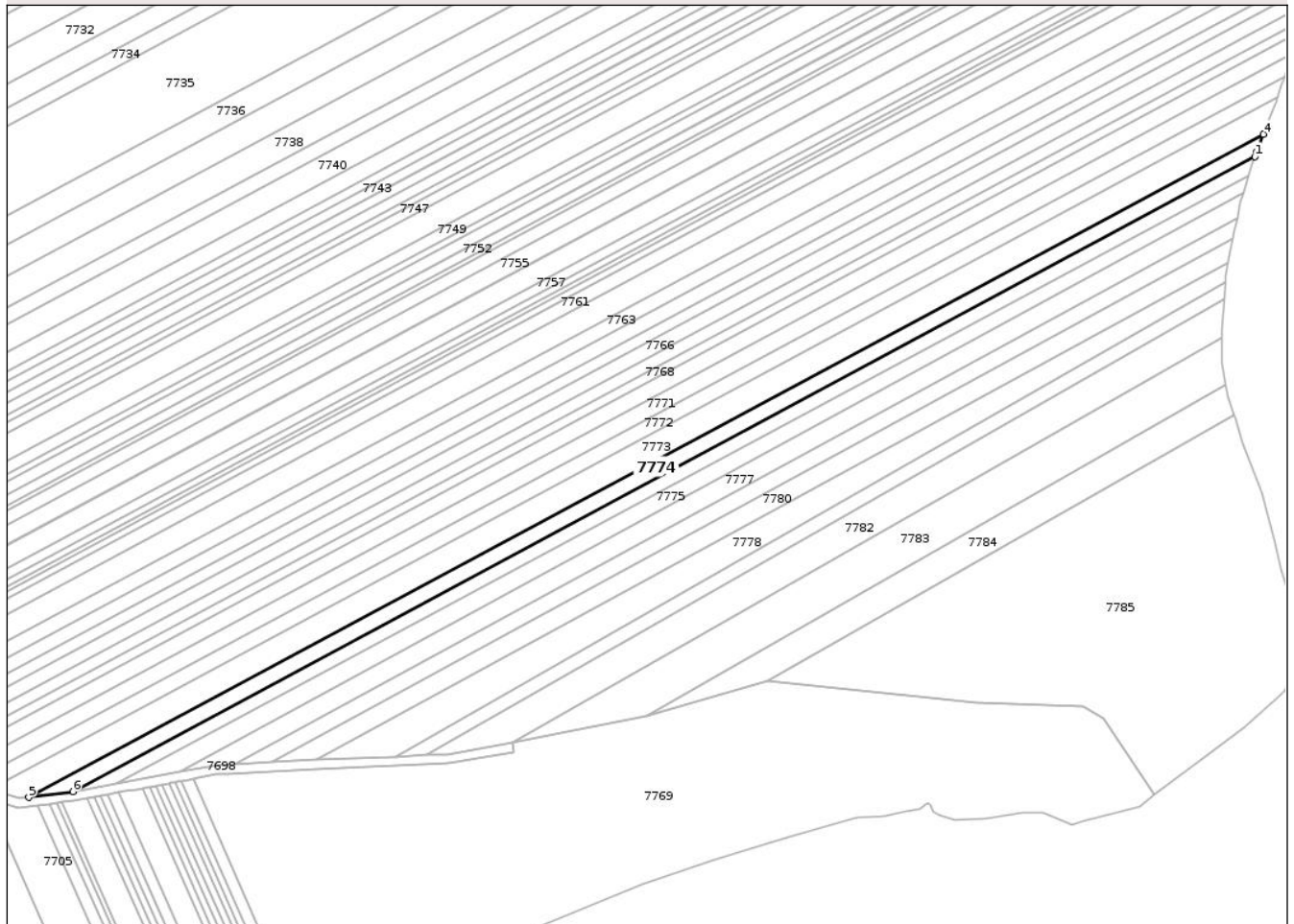
Anexa Nr. 1 La Partea I

Teren

Nr cadastral	Suprafața (mp)*	Observații / Referințe
51629	Din acte: 4.300 Masurata: 4.293	

* Suprafața este determinată în planul de proiecție Stereo 70.

DETALII LINIARE IMOBIL



Date referitoare la teren

Crt	Categorie folosință	Intra vilan	Suprafața (mp)	Tarla	Parcelă	Nr. topo	Observații / Referințe
1	arabil	NU	4.293	42	362/42	-	

Lungime Segmente

1) Valorile lungimilor segmentelor sunt obținute din proiecție în plan.

Punct început	X / Y	Punct sfârșit	X / Y	Lungime segment (** (m)
1	622.470,605 628.640,912	2	622.471,153 628.642,688	1.858
2	622.471,153 628.642,688	3	622.471,903 628.644,577	2.033
3	622.471,903 628.644,577	4	622.474,428 628.650,93	6.836
4	622.474,428 628.650,93	5	621.923,485 628.354,796	625.487
5	621.923,485 628.354,796	6	621.943,114 628.357,384	19.799

Punct început	X / Y	Punct sfârșit	X / Y	Lungime segment (** (m)
6	621.943,114 628.357,384	1	622.470,605 628.640,912	598.861

** Lungimile segmentelor sunt determinate în planul de proiecție Stereo 70 și sunt rotunjite la 1 milimetru.

*** Distanța dintre puncte este formată din segmente cumulate ce sunt mai mici decât valoarea 1 milimetru.

Neutilizabil în Circuitul Civil

**DATE DESPRE IMOBILUL NR. 7776**

Oficiul de Cadastru și Publicitate Imobiliară NEAMT
 Biroul de Cadastru și Publicitate Imobiliară Targu-Neamt

A. Partea I. Descrierea imobilului

TEREN Extravilan

Adresa: Jud. Neamt

Nr. Crt	Nr cadastral Nr. topografic	Suprafața* (mp)	Observații / Referințe
A1		3.600	Sector cadastral:106 Teren neimprejmuit;

B. Partea II. Proprietari și acte

Inscrieri privitoare la dreptul de proprietate și alte drepturi reale	Referințe
/	
Hotarare Judecatoreasca nr. SC NR.907, din 06/04/2015 emis de JUDECĂTORIA TÂRGU NEAMȚ;	
B1	A1
Intabulare, drept de PROPRIETATE, dobandit prin Hotarare Judecatoreasca, cota actuala 1/1	
1) MITRUȘ CRINA	
2) URSU ANIȘOARA	
3) COZMA LENUȚA	

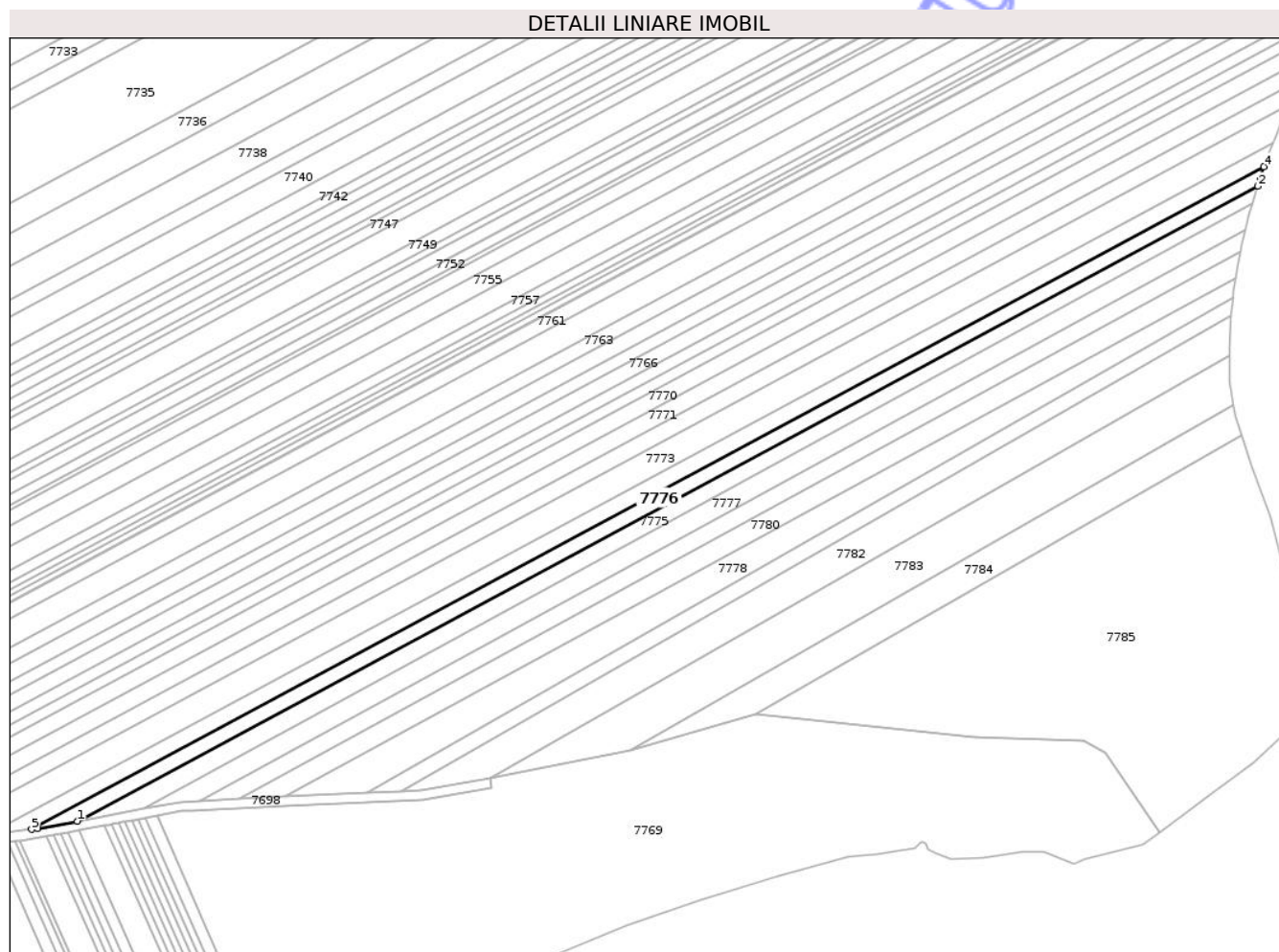
C. Partea III. SARCINI .

Inscrieri privind dezmembramintele dreptului de proprietate, drepturi reale de garanție și sarcini	Referințe
NU SUNT	

Teren

Nr cadastral	Suprafața (mp)*	Observații / Referințe
	3.600	

* Suprafața este determinată în planul de proiecție Stereo 70.



Date referitoare la teren

Crt	Categorie folosință	Intra vilan	Suprafața (mp)	Tarla	Parcelă	Nr. topo	Observații / Referințe
1	arabil	NU	3.600	42	362/49	-	

Lungime Segmente

1) Valorile lungimilor segmentelor sunt obținute din proiecție în plan.

Punct început	X / Y	Punct sfârșit	X / Y	Lungime segment (** (m)
1	621.962,635 628.360,908	2	622.468,028 628.632,559	573.774
2	622.468,028 628.632,559	3	622.469,109 628.636,062	3.666
3	622.469,109 628.636,062	4	622.470,605 628.640,912	5.076
4	622.470,605 628.640,912	5	621.943,114 628.357,384	598.861
5	621.943,114 628.357,384	6	621.945,71 628.357,726	2.618

Punct început	X / Y	Punct sfârșit	X / Y	Lungime segment (** (m)
6	621.945,71 628.357,726	1	621.962,635 628.360,908	17.222

** Lungimile segmentelor sunt determinate în planul de proiecție Stereo 70 și sunt rotunjite la 1 milimetru.

*** Distanța dintre puncte este formată din segmente cumulate ce sunt mai mici decât valoarea 1 milimetru.

Neutilizabil în Circuitul Civil

**DATE DESPRE IMOBILUL NR. 7778**

Oficiul de Cadastru și Publicitate Imobiliară NEAMȚ
Biroul de Cadastru și Publicitate Imobiliară Targu-Neamt

A. Partea I. Descrierea imobilului

TEREN Extravilan

Adresa: Jud. Neamt

Nr. Crt	Nr cadastral Nr. topografic	Suprafața* (mp)	Observații / Referințe
A1		5.000	Sector cadastral:106 Teren neimprejmuit;

B. Partea II. Proprietari și acte

Inscrieri privitoare la dreptul de proprietate și alte drepturi reale		Referințe
/		
Act Administrativ nr. 43/543, din 31/03/1997 emis de CJPSDPAT NEAMȚ;		
B1	Intabulare, drept de PROPRIETATE, dobandit prin Reconstituire, cota actuala 1/1 1) COJOCARU T ELENA, LIPSĂ CNP 2) SAVU T VICTOR, LIPSĂ CNP 3) STÎNGU T MĂNDIȚA, LIPSĂ CNP 4) JIPA T SOFIA, LIPSĂ CNP 5) SAVU T GHEORGHE, LIPSĂ CNP 6) GRIGORAȘ T ELISABETA, LIPSĂ CNP 7) SAVU T CONSTANTIN, LIPSĂ CNP	A1

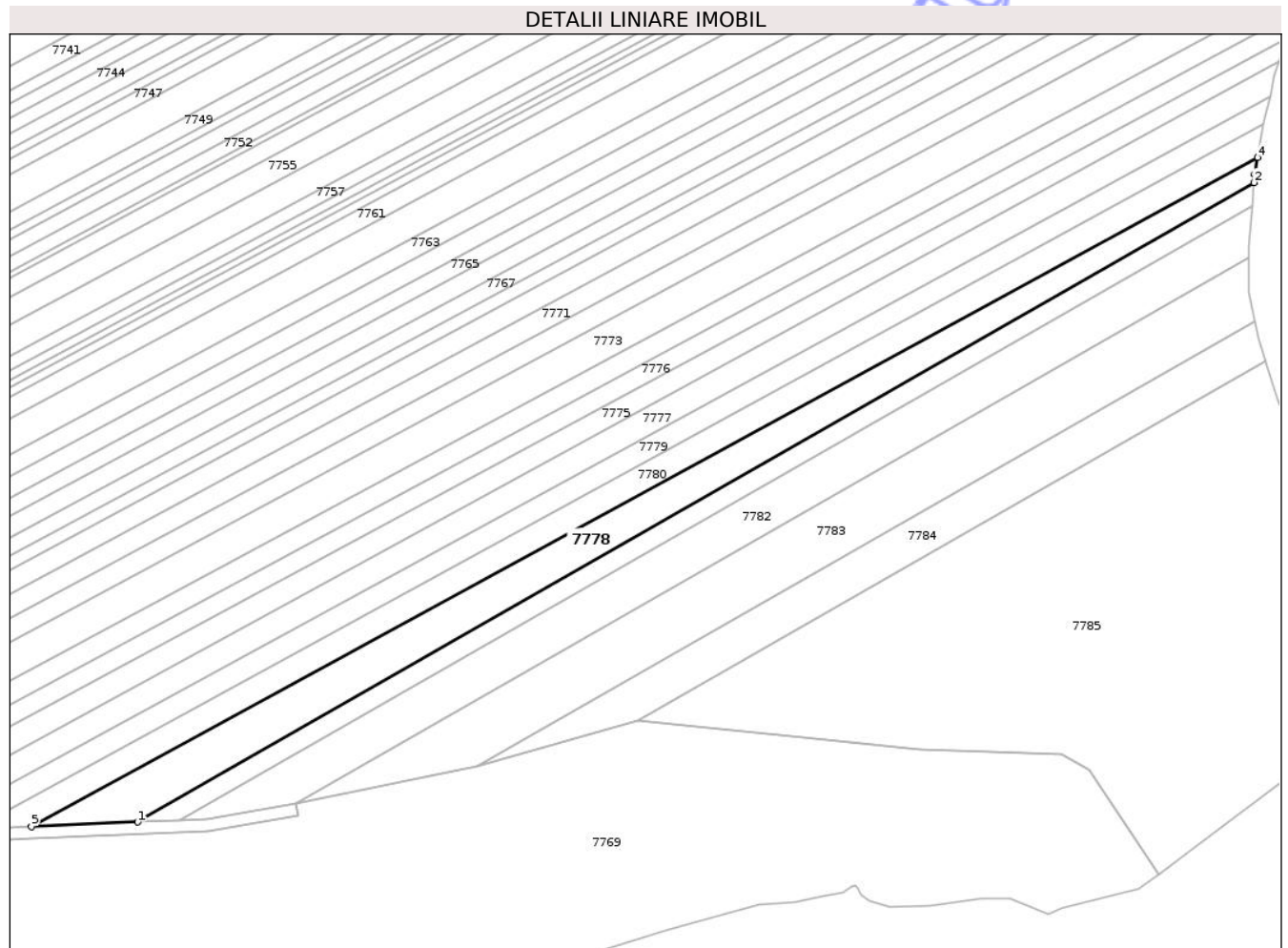
C. Partea III. SARCINI .

Inscrieri privind dezmembramintele dreptului de proprietate, drepturi reale de garanție și sarcini	Referințe
NU SUNT	

Teren

Nr cadastral	Suprafața (mp)*	Observații / Referințe
	5.000	

* Suprafața este determinată în planul de proiecție Stereo 70.



Date referitoare la teren

Crt	Categorie folosință	Intra vilan	Suprafața (mp)	Tarla	Parcelă	Nr. topo	Observații / Referințe
1	arabil	NU	5.000	42	362/55	-	

Lungime Segmente

1) Valorile lungimilor segmentelor sunt obținute din proiecție în plan.

Punct început	X / Y	Punct sfârșit	X / Y	Lungime segment (** (m)
1	622.086,983 628.373,069	2	622.457,36 628.585,029	426.739
2	622.457,36 628.585,029	3	622.457,56 628.587,696	2.675
3	622.457,56 628.587,696	4	622.458,636 628.593,346	5.751
4	622.458,636 628.593,346	5	622.051,728 628.371,522	463.444
5	622.051,728 628.371,522	1	622.086,983 628.373,069	35.29

** Lungimile segmentelor sunt determinate în planul de proiecție Stereo 70 și sunt rotunjite la 1 milimetru.

*** Distanța dintre puncte este formată din segmente cumulate ce sunt mai mici decât valoarea 1 milimetru.

Neutilizabil în Circuitul
Civil

**DATE DESPRE IMOBILUL NR. 7780**

Oficiul de Cadastru și Publicitate Imobiliară NEAMȚ
Biroul de Cadastru și Publicitate Imobiliară Targu-Neamt

A. Partea I. Descrierea imobilului

TEREN Extravilan

Adresa: Jud. Neamt

Nr. Crt	Nr cadastral Nr. topografic	Suprafața* (mp)	Observații / Referințe
A1		4.100	Sector cadastral:106 Teren neimprejmuit;

B. Partea II. Proprietari și acte

Inscrieri privitoare la dreptul de proprietate și alte drepturi reale		Referințe
/		
Act Administrativ nr. 43/544, din 22/04/1996 emis de CJPSDPAT NEAMȚ;		
B1	Intabulare, drept de PROPRIETATE, dobandit prin Reconstituire, cota actuala 1/1 1) STAN S TEODORA, LIPSĂ CNP 2) SCRIPCARU S ANICA, LIPSĂ CNP 3) FILIP S MARIA, LIPSĂ CNP 4) NECULAI S PROFIRA, LIPSĂ CNP 5) STAN S*V SORIN, LIPSĂ CNP 6) STAN S*I MIHAI, LIPSĂ CNP	A1

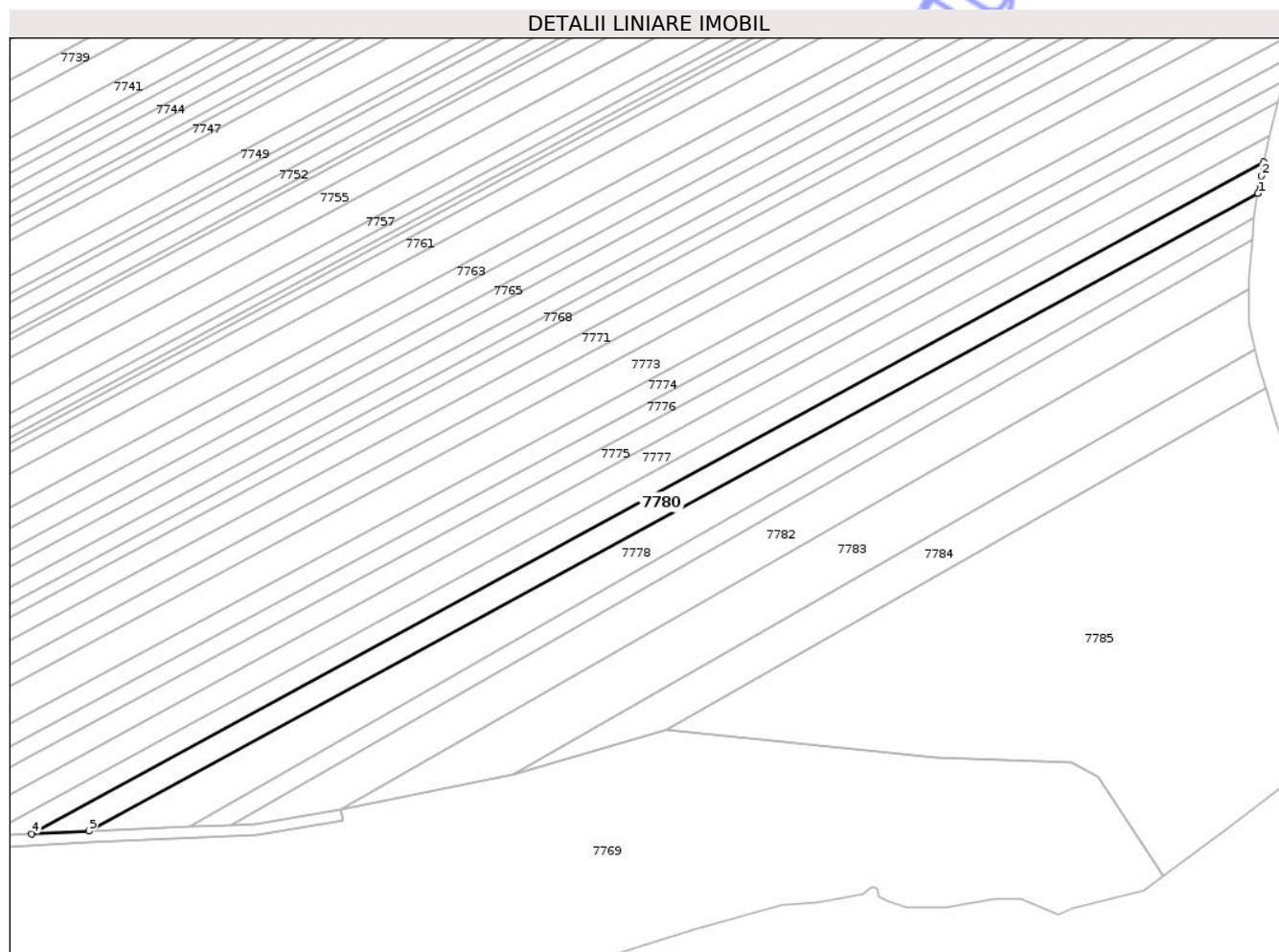
C. Partea III. SARCINI .

Inscrieri privind dezmembramintele dreptului de proprietate, drepturi reale de garanție și sarcini	Referințe
NU SUNT	

Teren

Nr cadastral	Suprafața (mp)*	Observații / Referințe
	4.100	

* Suprafața este determinată în planul de proiecție Stereo 70.



Date referitoare la teren

Crt	Categorie folosință	Intra vilan	Suprafața (mp)	Tarla	Parcelă	Nr. topo	Observații / Referințe
1	arabil	NU	4.100	42	362/54	-	

Lungime Segmente

1) Valorile lungimilor segmentelor sunt obținute din proiecție în plan.

Punct început	X / Y	Punct sfârșit	X / Y	Lungime segment (** (m)
1	622.458,636 628.593,346	2	622.459,8 628.599,454	6.218
2	622.459,8 628.599,454	3	622.460,722 628.604,294	4.927
3	622.460,722 628.604,294	4	622.031,845 628.370,494	488.465
4	622.031,845 628.370,494	5	622.051,728 628.371,522	19.909
5	622.051,728 628.371,522	1	622.458,636 628.593,346	463.444

** Lungimile segmentelor sunt determinate în planul de proiecție Stereo 70 și sunt rotunjite la 1 milimetru.

*** Distanța dintre puncte este formată din segmente cumulate ce sunt mai mici decât valoarea 1 milimetru.

Neutilizabil în Circuitul
Civil

**DATE DESPRE IMOBILUL NR. 7781**

Oficiul de Cadastru și Publicitate Imobiliară NEAMT
 Biroul de Cadastru și Publicitate Imobiliară Targu-Neamt

A. Partea I. Descrierea imobilului

TEREN Extravilan

Adresa: Jud. Neamt, punct Vale Spiești

Nr. Crt	Nr cadastral Nr. topografic	Suprafața* (mp)	Observații / Referințe
A1	51477	2.700	Sector cadastral:106 Teren neimprejmuit;

B. Partea II. Proprietari și acte

Inscrieri privitoare la dreptul de proprietate și alte drepturi reale	Referințe
14644 / 16/05/2018	
Act Administrativ nr. 19533 - titlu de proprietate, din 23/03/2018 emis de CJSDPAT Neamt (act administrativ nr 986 - certificat de atestare fiscala din 27.04.2018, emis de Comuna Pastraveni;act administrativ nr 67 - certificat de deces din 06.12.2002, emis de Primaria comunei Tibucani);	
B1	A1
Intabulare, drept de PROPRIETATE, dobandit prin Reconstituire, cota actuala 1/1	
1) APOPEI GHEORGHE, - decedat DEFUNCT:Da	

C. Partea III. SARCINI .

Inscrieri privind dezmembramintele dreptului de proprietate, drepturi reale de garanție și sarcini	Referințe
NU SUNT	

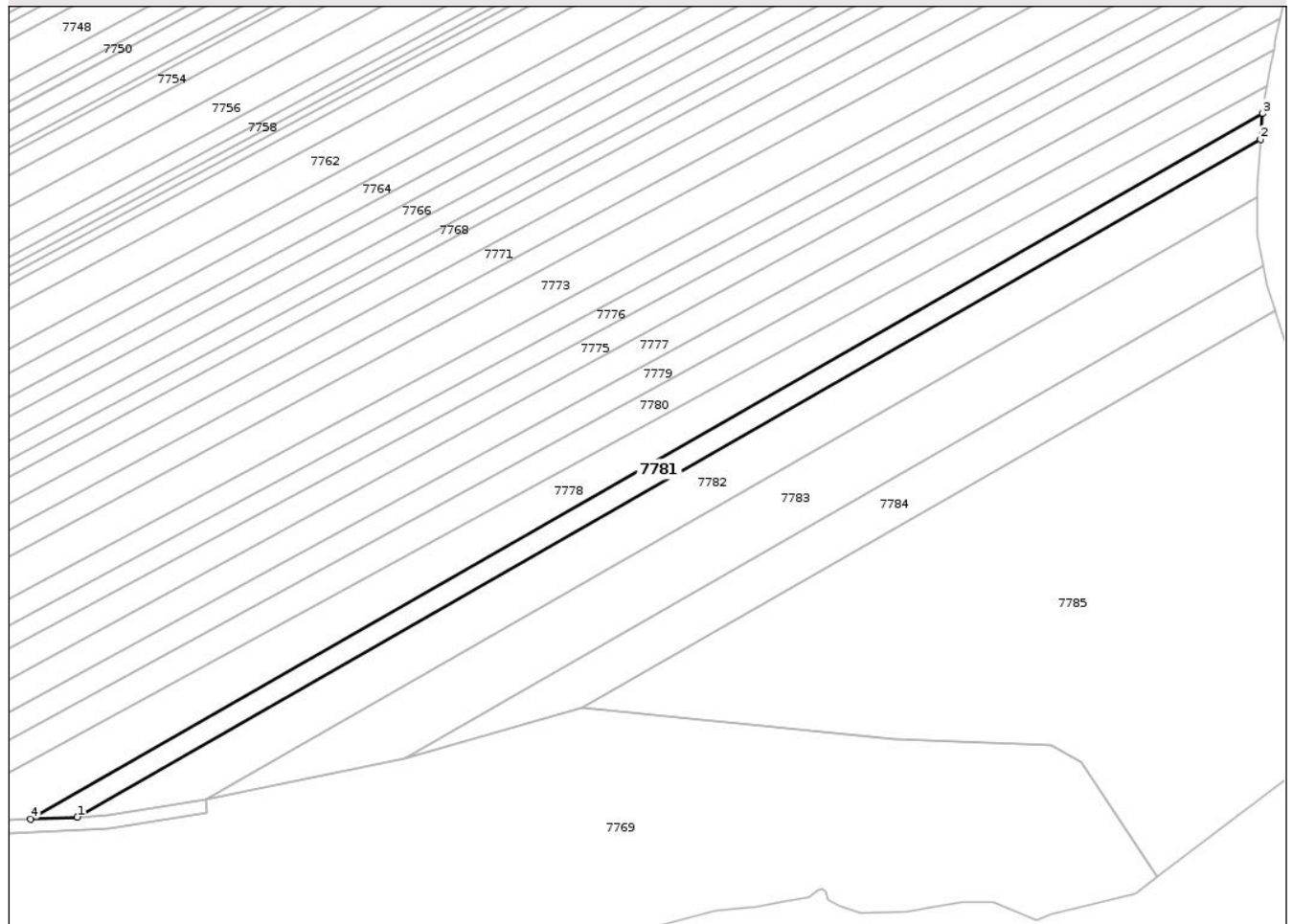
Anexa Nr. 1 La Partea I

Teren

Nr cadastral	Suprafața (mp)*	Observații / Referințe
51477	2.700	

* Suprafața este determinată în planul de proiecție Stereo 70.

DETALII LINIARE IMOBIL



Date referitoare la teren

Crt	Categorie folosință	Intra vilan	Suprafața (mp)	Tarla	Parcelă	Nr. topo	Observații / Referințe
1	arabil	NU	2.700	42	362/56	-	

Lungime Segmente

1) Valorile lungimilor segmentelor sunt obținute din proiecție în plan.

Punct început	X / Y	Punct sfârșit	X / Y	Lungime segment (** (m)
1	622.101,023 628.373,667	2	622.456,78 628.577,26	409.894
2	622.456,78 628.577,26	3	622.457,36 628.585,029	7.791
3	622.457,36 628.585,029	4	622.086,983 628.373,069	426.739
4	622.086,983 628.373,069	1	622.101,023 628.373,667	14.052

** Lungimile segmentelor sunt determinate în planul de proiecție Stereo 70 și sunt rotunjite la 1 milimetru.

*** Distanța dintre puncte este formată din segmente cumulate ce sunt mai mici decât valoarea 1 milimetru.

Neutilizabil în Circuitul
Civil

**DATE DESPRE IMOBILUL NR. 7784**

Oficiul de Cadastru și Publicitate Imobiliară NEAMT
Biroul de Cadastru și Publicitate Imobiliară Targu-Neamt

A. Partea I. Descrierea imobilului

TEREN Extravilan

Adresa: Jud. Neamt, Punct "Vale Spiesti"

Nr. Crt	Nr cadastral Nr. topografic	Suprafața* (mp)	Observații / Referințe
A1	52098	3.600	Sector cadastral:106 Teren neimprejmuit;

B. Partea II. Proprietari și acte

Inscrieri privitoare la dreptul de proprietate și alte drepturi reale	Referințe
5 / 03/01/2023	
Act Notarial nr. CONTRACT DE VÂNZARE - CUMPĂRARE aut. nr. 4497, din 28/12/2022 emis de BIN ISACHI IULIA (act administrativ nr OFERTA DE VANZARE TEREN din 12.09.2022, emis de PASTRAVENI);	
B3	Intabulare, drept de PROPRIETATE, cu titlu de drept de CUMPĂRARE, dobandit prin Conventie, cota actuala 1/1
	1) POPUȚOIA GHEORGHIȚĂ 2) POPUȚOIA MARINELA, bun comun
26561 / 05/08/2025	
Act Notarial nr. Contract de ipoteca imobiliara aut. nr. 2476, din 23/07/2025 emis de Isachi Dragos;	
B5	Se notează interdicțiile de înstrăinare și grevare(cu rang în baza încheierii nr. 25787 / 24/07/2025
	1) AGRICOVER CREDIT IFN SA, CIF:22940237

C. Partea III. SARCINI

Inscrieri privind dezmembramintele dreptului de proprietate, drepturi reale de garanție și sarcini	Referințe
12592 / 10/05/2023	
Act Notarial nr. CONTRACT DE IPOTECĂ IMOBILIARĂ aut. nr. 1355, din 09/05/2023 emis de NP ISACHI IULIA;	
C1	Intabulare, drept de IPOTECA, Valoare:474840 RON, și celelalte obligații de plată aferente creditului
	1) AGRICOVER CREDIT IFN SA, CIF:22940237
25787 / 24/07/2025	
Act Notarial nr. Contract de ipoteca imobiliara aut . nr. 2476, din 23/07/2025 emis de Isachi Dragos;	
C2	Intabulare, drept de IPOTECA, Valoare:1414350 RON, si celelalte obligatii de plata aferente creditului, dobandit prin Conventie, cota actuala 1/1, cota initiala 1/1
	1) AGRICOVER CREDIT IFN SA, CIF:22940237
C3	Intabulare, drept de IPOTECA, Valoare:2023986 RON, si celelalte obligatii de plata aferente creditului, dobandit prin Conventie, cota actuala 1/1, cota initiala 1/1
	1) AGRICOVER CREDIT IFN SA, CIF:22940237

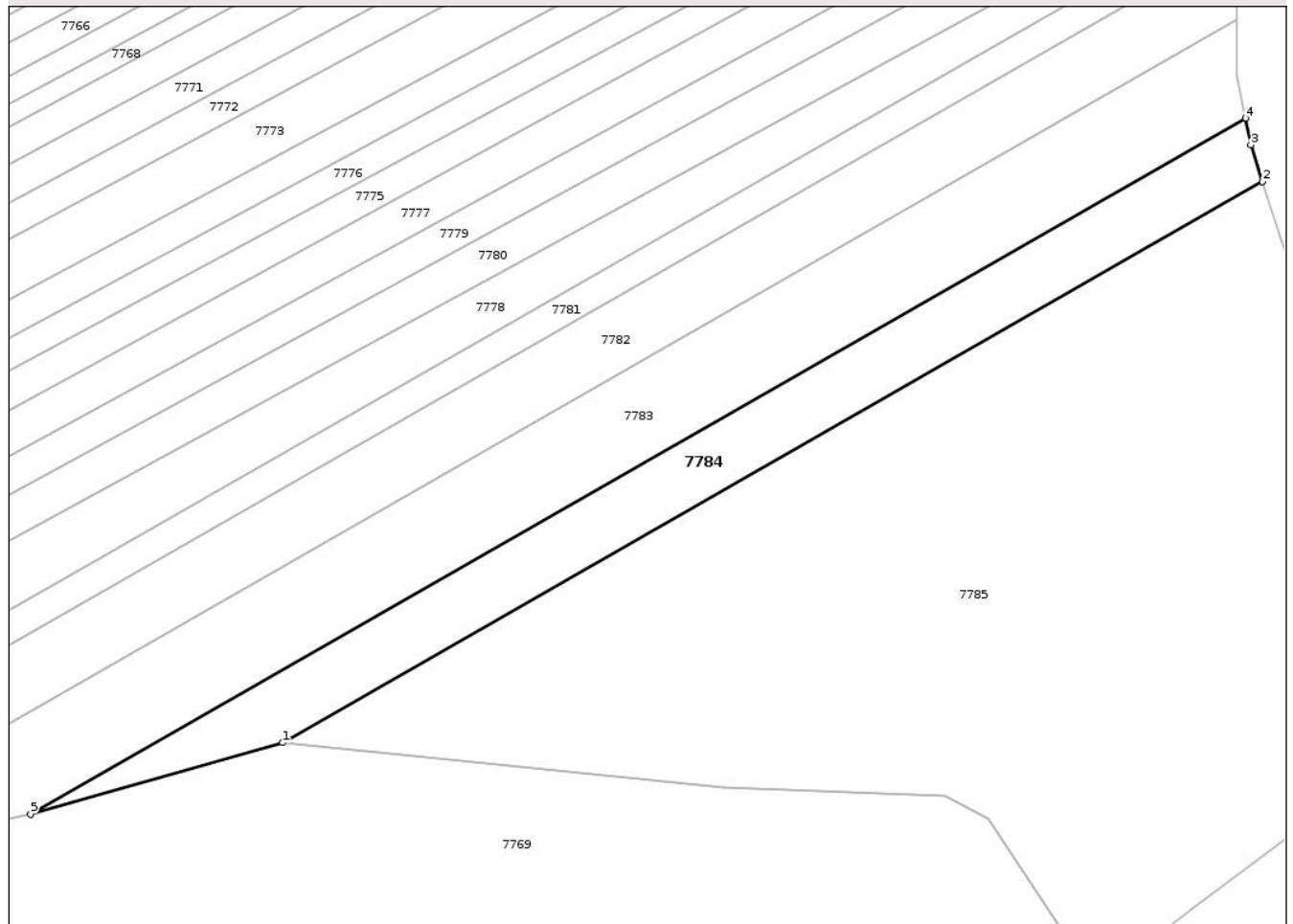
Anexa Nr. 1 La Partea I

Teren

Nr cadastral	Suprafața (mp)*	Observații / Referințe
52098	3.600	

* Suprafața este determinată în planul de proiecție Stereo 70.

DETALII LINIARE IMOBIL



Date referitoare la teren

Crt	Categorie folosință	Intra vilan	Suprafața (mp)	Tarla	Parcelă	Nr. topo	Observații / Referințe
1	arabil	NU	3.600	42	362/58	-	

Lungime Segmente

1) Valorile lungimilor segmentelor sunt obținute din proiecție în plan.

Punct început	X / Y	Punct sfârșit	X / Y	Lungime segment (** (m)
1	622.252,936 628.406,574	2	622.461,27 628.525,793	240.034
2	622.461,27 628.525,793	3	622.458,802 628.533,568	8.158
3	622.458,802 628.533,568	4	622.457,661 628.539,174	5.721
4	622.457,661 628.539,174	5	622.199,417 628.391,387	297.541
5	622.199,417 628.391,387	1	622.252,936 628.406,574	55.631

** Lungimile segmentelor sunt determinate în planul de proiecție Stereo 70 și sunt rotunjite la 1 milimetru.

*** Distanța dintre puncte este formată din segmente cumulate ce sunt mai mici decât valoarea 1 milimetru.

Neutilizabil în Circuitul
Civil

**DATE DESPRE IMOBILUL NR. 7833**

Oficiul de Cadastru și Publicitate Imobiliară NEAMT
Biroul de Cadastru și Publicitate Imobiliară Targu-Neamt

A. Partea I. Descrierea imobilului

TEREN Extravilan

Adresa: Jud. Neamt

Nr. Crt	Nr cadastral Nr. topografic	Suprafața* (mp)	Observații / Referințe
A1		300	Sector cadastral:106 Teren neimprejmuit;

B. Partea II. Proprietari și acte

Inscrieri privitoare la dreptul de proprietate și alte drepturi reale	Referințe
/	
Act Notarial nr. APV NR.1203, din 25/06/1999 emis de BNP DAVID DANIELA;	
B1	A1
Intabulare, drept de PROPRIETATE, dobandit prin Iesire Din Indiviziune, cota actuala 1/1 1) BĂRBIERU GH ANICA, LIPSĂ CNP	

C. Partea III. SARCINI .

Inscrieri privind dezmembramintele dreptului de proprietate, drepturi reale de garanție și sarcini	Referințe
NU SUNT	

Anexa Nr. 1 La Partea I

Teren

Nr cadastral	Suprafața (mp)*	Observații / Referințe
	300	

* Suprafața este determinată în planul de proiecție Stereo 70.



Date referitoare la teren

Crt	Categorie folosință	Intra vilan	Suprafața (mp)	Tarla	Parcelă	Nr. topo	Observații / Referințe
1	faneata	NU	300	42	363/21	-	

Lungime Segmente

1) Valorile lungimilor segmentelor sunt obținute din proiecție în plan.

Punct început	X / Y	Punct sfârșit	X / Y	Lungime segment (** (m)
1	621.936,087 628.352,423	2	621.932,889 628.352,001	3.225
2	621.932,889 628.352,001	3	621.971,955 628.263,702	96.555
3	621.971,955 628.263,702	4	621.975,458 628.263,435	3.513
4	621.975,458 628.263,435	1	621.936,087 628.352,423	97.308

** Lungimile segmentelor sunt determinate în planul de proiecție Stereo 70 și sunt rotunjite la 1 milimetru.

*** Distanța dintre puncte este formată din segmente cumulate ce sunt mai mici decât valoarea 1 milimetru.

Neutilizabil în Circuitul
Civil

**DATE DESPRE IMOBILUL NR. 7835**

Oficiul de Cadastru și Publicitate Imobiliară NEAMT
 Biroul de Cadastru și Publicitate Imobiliară Targu-Neamt

A. Partea I. Descrierea imobilului

TEREN Extravilan

Adresa: Jud. Neamt

Nr. Crt	Nr cadastral Nr. topografic	Suprafața* (mp)	Observații / Referințe
A1		300	Sector cadastral:106 Teren neimprejmuit;

B. Partea II. Proprietari și acte

Inscrieri privitoare la dreptul de proprietate și alte drepturi reale	Referințe
/	
Hotarare Judecatoreasca nr. SC NR.1968, din 09/11/2004 emis de JUDECĂTORIA TÂRGU NEAMȚ;	
B1 Intabulare, drept de PROPRIETATE, dobandit prin Hotarare Judecatoreasca, cota actuala 1/1 1) JIPA NECULAI, LIPSĂ CNP	A1

C. Partea III. SARCINI .

Inscrieri privind dezmembramintele dreptului de proprietate, drepturi reale de garanție și sarcini	Referințe
NU SUNT	

Anexa Nr. 1 La Partea I

Teren

Nr cadastral	Suprafața (mp)*	Observații / Referințe
	300	

* Suprafața este determinată în planul de proiecție Stereo 70.



Date referitoare la teren

Crt	Categorie folosință	Intra vilan	Suprafața (mp)	Tarla	Parcelă	Nr. topo	Observații / Referințe
1	faneata	NU	300	42	363/8A	-	

Lungime Segmente

1) Valorile lungimilor segmentelor sunt obținute din proiecție în plan.

Punct început	X / Y	Punct sfârșit	X / Y	Lungime segment (** (m)
1	621.985,997 628.361,23	2	621.983,116 628.360,688	2.932
2	621.983,116 628.360,688	3	622.025,564 628.264,743	104.916
3	622.025,564 628.264,743	4	622.027,534 628.264,852	1.972
4	622.027,534 628.264,852	5	622.028,587 628.264,967	1.059
5	622.028,587 628.264,967	1	621.985,997 628.361,23	105.264

** Lungimile segmentelor sunt determinate în planul de proiecție Stereo 70 și sunt rotunjite la 1 milimetru.

*** Distanța dintre puncte este formată din segmente cumulate ce sunt mai mici decât valoarea 1 milimetru.

Neutilizabil în Circuitul
Civil

**DATE DESPRE IMOBILUL NR. 7838**

Oficiul de Cadastru și Publicitate Imobiliară NEAMT
Biroul de Cadastru și Publicitate Imobiliară Targu-Neamt

A. Partea I. Descrierea imobilului

TEREN Extravilan

Adresa: Jud. Neamt

Nr. Crt	Nr cadastral Nr. topografic	Suprafața* (mp)	Observații / Referințe
A1		3.200	Sector cadastral:106 Teren neimprejmuit;

B. Partea II. Proprietari și acte

Inscrieri privitoare la dreptul de proprietate și alte drepturi reale	Referințe
/	
Act Administrativ nr. 43/40, din 06/11/1996 emis de CJSPDPAT NEAMȚ;	
B1	A1
Intabulare, drept de PROPRIETATE, dobandit prin Reconstituire, cota actuala 1/1 1) AZAMFIREI I MARIA, PROPRIETAR DECEDAT DEFUNCT:Da	

C. Partea III. SARCINI .

Inscrieri privind dezmembramintele dreptului de proprietate, drepturi reale de garanție și sarcini	Referințe
NU SUNT	

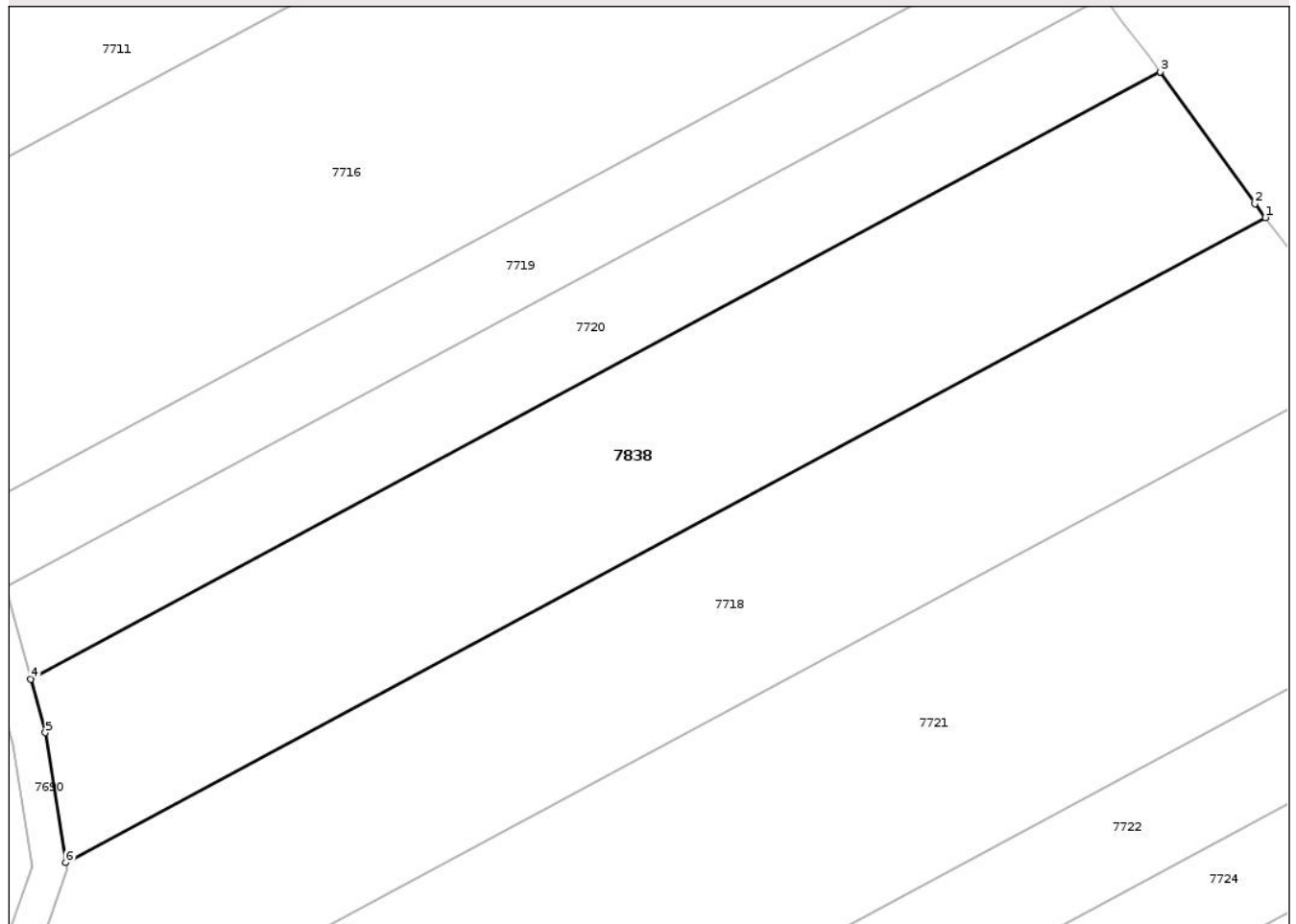
Anexa Nr. 1 La Partea I

Teren

Nr cadastral	Suprafața (mp)*	Observații / Referințe
	3.200	

* Suprafața este determinată în planul de proiecție Stereo 70.

DETALII LINIARE IMOBIL



Date referitoare la teren

Crt	Categorie folosință	Intravilan	Suprafața (mp)	Tarla	Parcelă	Nr. topo	Observații / Referințe
1	arabil	NU	3.200	4	19/1	-	NR. TOPO CORECT TARLA 42, PARCELA 362/1

Lungime Segmente

1) Valorile lungimilor segmentelor sunt obținute din proiecție în plan.

Punct început	X / Y	Punct sfârșit	X / Y	Lungime segment (** (m)
1	622.067,231 628.917,409	2	622.065,998 628.919,04	2.045
2	622.065,998 628.919,04	3	622.054,973 628.934,413	18.917
3	622.054,973 628.934,413	4	621.923,164 628.863,564	149.643
4	621.923,164 628.863,564	5	621.924,857 628.857,333	6.458
5	621.924,857 628.857,333	6	621.927,261 628.842,175	15.347

Punct început	X / Y	Punct sfârșit	X / Y	Lungime segment (** (m)
6	621.927,261 628.842,175	1	622.067,231 628.917,409	158.908

** Lungimile segmentelor sunt determinate în planul de proiecție Stereo 70 și sunt rotunjite la 1 milimetru.

*** Distanța dintre puncte este formată din segmente cumulate ce sunt mai mici decât valoarea 1 milimetru.

Neutilizabil în Circuitul Civil

**DATE DESPRE IMOBILUL NR. 7681**

Oficiul de Cadastru și Publicitate Imobiliară NEAMȚ
 Biroul de Cadastru și Publicitate Imobiliară Targu-Neamt

A. Partea I. Descrierea imobilului

TEREN Extravilan

Adresa: Jud. Neamt

Nr. Crt	Nr cadastral Nr. topografic	Suprafața* (mp)	Observații / Referințe
A1		1.300	Sector cadastral:106 Teren neimprejmuit;

B. Partea II. Proprietari și acte

Inscrieri privitoare la dreptul de proprietate și alte drepturi reale	Referințe
/	
Act Administrativ nr. 43/88, din 24/11/1997 emis de CJPSDPAT NEAMȚ;	
B1	A1
Intabulare, drept de PROPRIETATE, dobandit prin Reconstituire, cota actuala 1/1 1) GRIGORAȘ GH ȘTEFAN, LIPSĂ CNP	

C. Partea III. SARCINI .

Inscrieri privind dezmembramintele dreptului de proprietate, drepturi reale de garanție și sarcini	Referințe
NU SUNT	

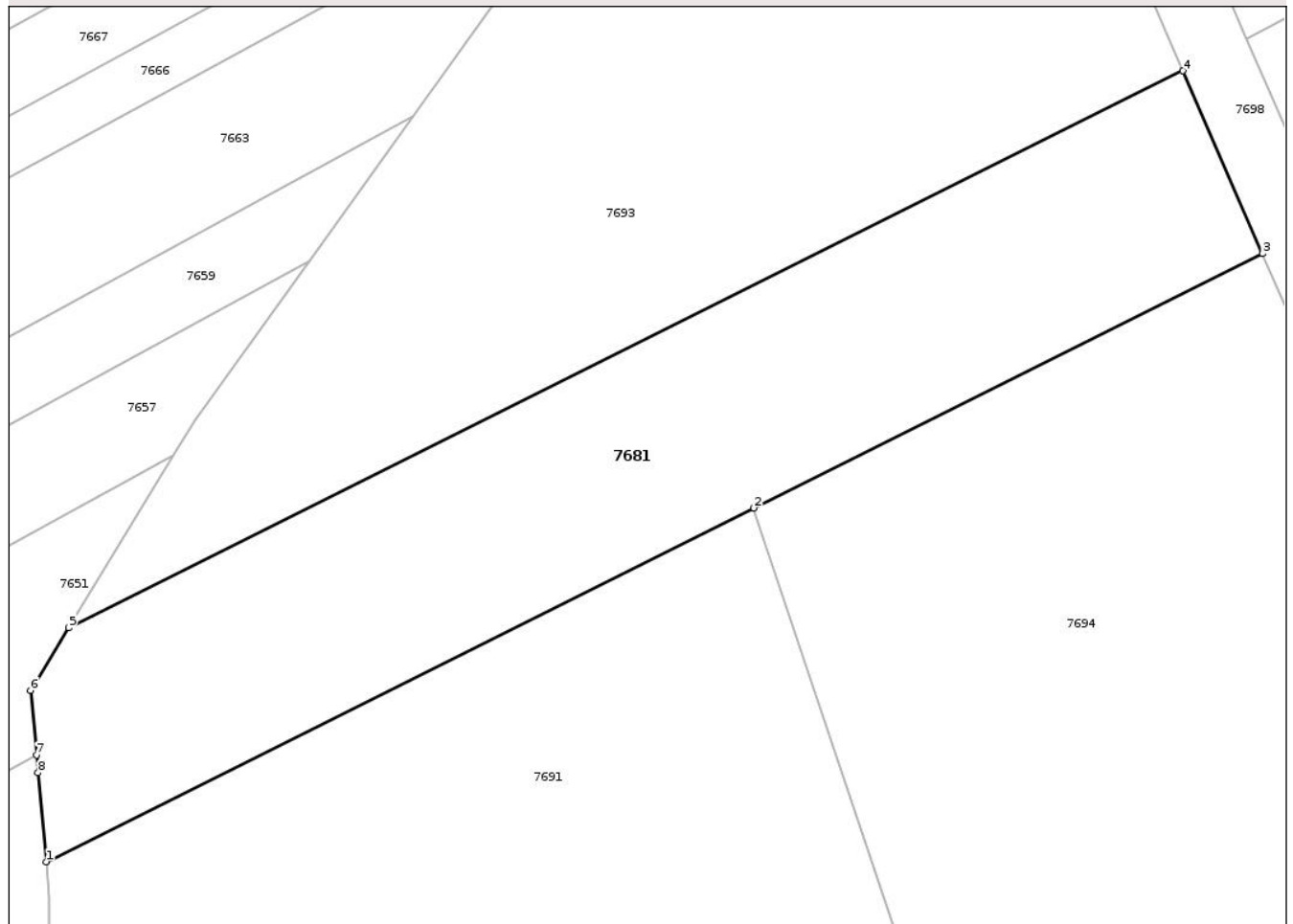
Anexa Nr. 1 La Partea I

Teren

Nr cadastral	Suprafața (mp)*	Observații / Referințe
	1.300	

* Suprafața este determinată în planul de proiecție Stereo 70.

DETALII LINIARE IMOBIL



Date referitoare la teren

Crt	Categorie folosință	Intra vilan	Suprafața (mp)	Tarla	Parcelă	Nr. topo	Observații / Referințe
1	faneata	NU	1.300	42	363/48	-	

Lungime Segmente

1) Valorile lungimilor segmentelor sunt obținute din proiecție în plan.

Punct început	X / Y	Punct sfârșit	X / Y	Lungime segment (** (m)
1	621.703,728 628.564,355	2	621.753,49 628.589,212	55.625
2	621.753,49 628.589,212	3	621.789,27 628.607,085	39.995
3	621.789,27 628.607,085	4	621.783,674 628.619,926	14.008
4	621.783,674 628.619,926	5	621.705,31 628.580,783	87.596
5	621.705,31 628.580,783	6	621.702,634 628.576,386	5.147

Punct început	X / Y	Punct sfârșit	X / Y	Lungime segment (** (m)
6	621.702,634 628.576,386	7	621.703,047 628.571,843	4.562
7	621.703,047 628.571,843	8	621.703,16 628.570,603	1.245
8	621.703,16 628.570,603	1	621.703,728 628.564,355	6.273

** Lungimile segmentelor sunt determinate în planul de proiecție Stereo 70 și sunt rotunjite la 1 milimetru.

*** Distanța dintre puncte este formată din segmente cumulate ce sunt mai mici decât valoarea 1 milimetru.

Neutilizabil în Circuitul Civil



DATE DESPRE IMOBILUL NR. 7702

Oficiul de Cadastru și Publicitate Imobiliară NEAMT
Biroul de Cadastru și Publicitate Imobiliară Targu-Neamt

A. Partea I. Descrierea imobilului

TEREN Extravilan

Adresa: Jud. Neamt

Nr. Crt	Nr cadastral Nr. topografic	Suprafața* (mp)	Observații / Referințe
A1		3.484	Sector cadastral:106 Teren neimprejmuit;

B. Partea II. Proprietari și acte

Inscrieri privitoare la dreptul de proprietate și alte drepturi reale	Referințe
/	
Act Administrativ nr. 7723, din 31/10/2025 emis de COMUNA PĂSTRĂVENI;	
B1	Inscrierea posesiei, drept de PROPRIETATE, dobandit prin Lege, cota actuala 1/1
	1) NEIDENTIFICAT NEIDENTIFICAT, PROPRIETAR NEIDENTIFICAT
Act Normativ nr. 7, din 13/03/1996 emis de PARLAMENTUL ROMÂNIEI (ART.13);	
B2	Se notează mențiunea de proprietar neidentificat.

C. Partea III. SARCINI .

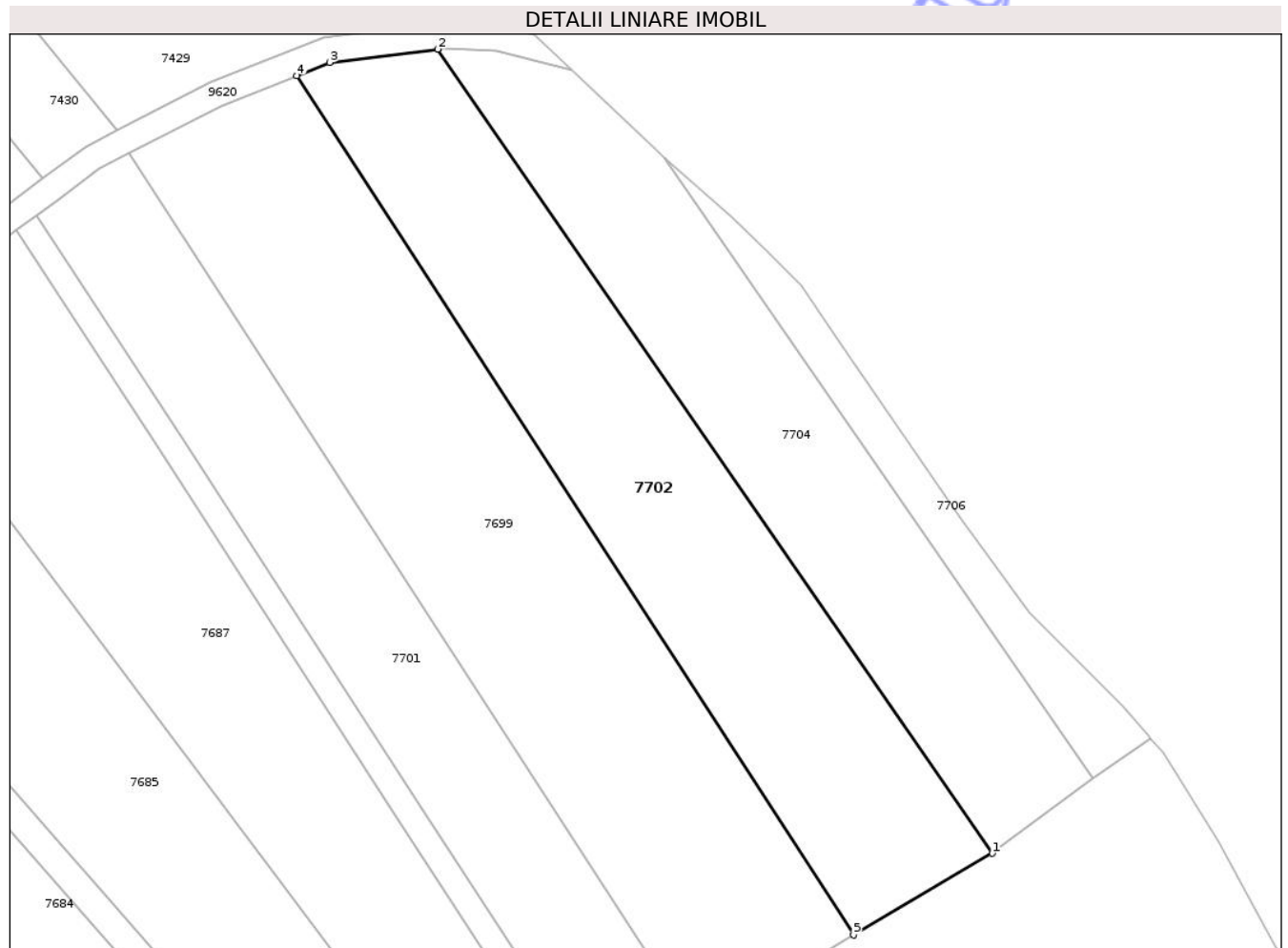
Inscrieri privind dezmembramintele dreptului de proprietate, drepturi reale de garanție și sarcini	Referințe
NU SUNT	

Anexa Nr. 1 La Partea I

Teren

Nr cadastral	Suprafața (mp)*	Observații / Referințe
	3.484	

* Suprafața este determinată în planul de proiecție Stereo 70.



Date referitoare la teren

Crt	Categorie folosință	Intra vilan	Suprafața (mp)	Tarla	Parcelă	Nr. topo	Observații / Referințe
1	arabil	NU	3.484	42	352, 353	-	

Lungime Segmente

1) Valorile lungimilor segmentelor sunt obținute din proiecție în plan.

Punct început	X / Y	Punct sfârșit	X / Y	Lungime segment (** (m)
1	621.955,256 629.025,374	2	621.869,759 629.149,204	150.478
2	621.869,759 629.149,204	3	621.853,067 629.147,168	16.816
3	621.853,067 629.147,168	4	621.848,034 629.145,143	5.425
4	621.848,034 629.145,143	5	621.933,888 629.012,802	157.749
5	621.933,888 629.012,802	1	621.955,256 629.025,374	24.791

** Lungimile segmentelor sunt determinate în planul de proiecție Stereo 70 și sunt rotunjite la 1 milimetru.

*** Distanța dintre puncte este formată din segmente cumulate ce sunt mai mici decât valoarea 1 milimetru.

Neutilizabil în Circuitul
Civil

**DATE DESPRE IMOBILUL NR. 7704**

Oficiul de Cadastru și Publicitate Imobiliară NEAMȚ
Biroul de Cadastru și Publicitate Imobiliară Targu-Neamt

A. Partea I. Descrierea imobilului

TEREN Extravilan

Adresa: Jud. Neamt

Nr. Crt	Nr cadastral Nr. topografic	Suprafața* (mp)	Observații / Referințe
A1		2.700	Sector cadastral:106 Teren neimprejmuit;

B. Partea II. Proprietari și acte

Inscrieri privitoare la dreptul de proprietate și alte drepturi reale		Referințe
/		
Act Administrativ nr. 43/543, din 31/03/1997 emis de CJPSDPAT NEAMȚ;		
B1	Intabulare, drept de PROPRIETATE, dobandit prin Reconstituire, cota actuala 1/1 1) COJOCARU T ELENA, LIPSĂ CNP 2) SAVU T VICTOR, LIPSĂ CNP 3) STÎNGU T MĂNDIȚA, LIPSĂ CNP 4) JIPA T SOFIA, LIPSĂ CNP 5) SAVU T GHEORGHE, LIPSĂ CNP 6) GRIGORAȘ T ELISABETA, LIPSĂ CNP 7) SAVU T CONSTANTIN, LIPSĂ CNP	A1

C. Partea III. SARCINI .

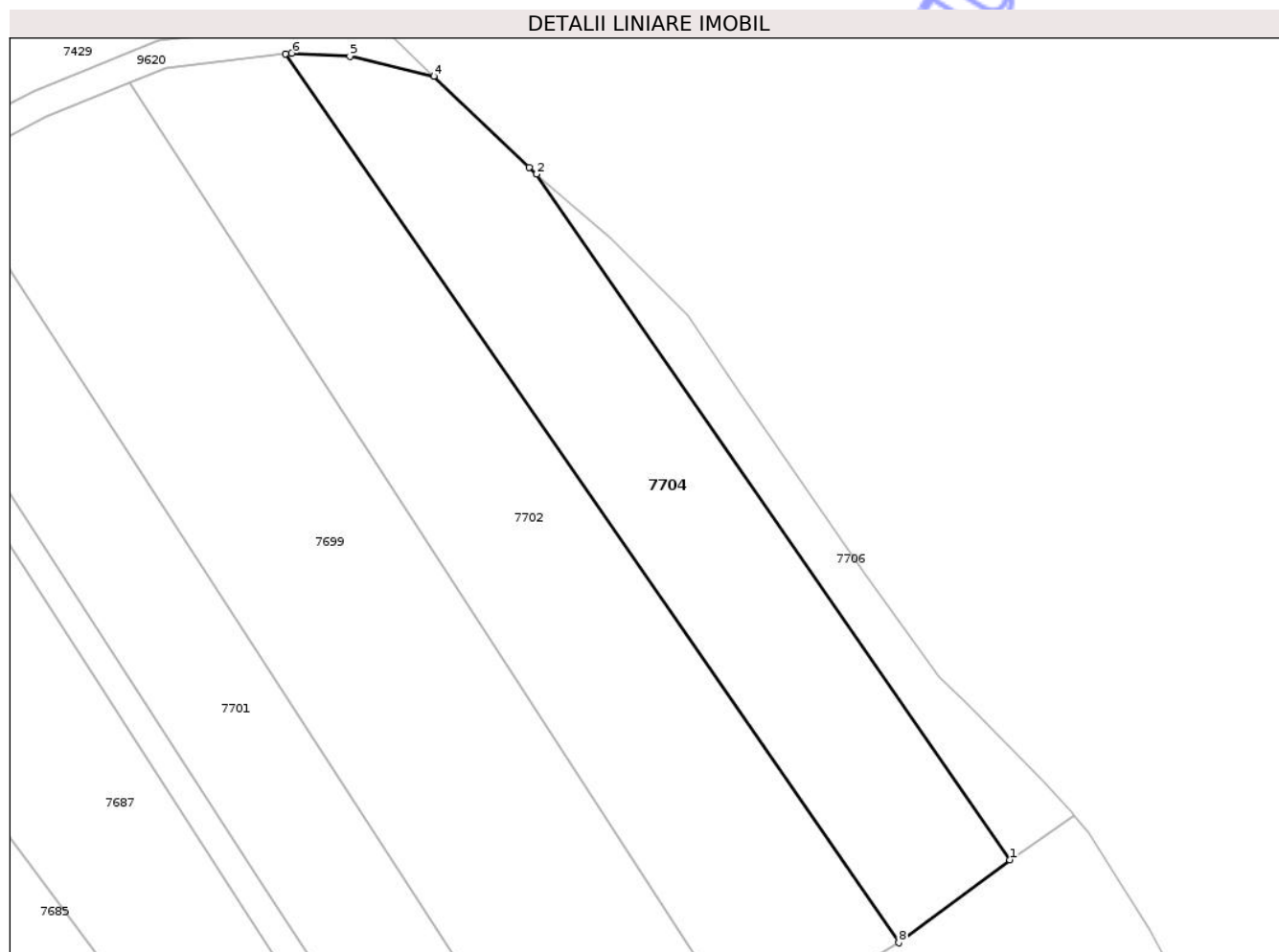
Inscrieri privind dezmembramintele dreptului de proprietate, drepturi reale de garanție și sarcini	Referințe
NU SUNT	

Anexa Nr. 1 La Partea I

Teren

Nr cadastral	Suprafața (mp)*	Observații / Referințe
	2.700	

* Suprafața este determinată în planul de proiecție Stereo 70.



Date referitoare la teren

Crt	Categorie folosință	Intra vilan	Suprafața (mp)	Tarla	Parcelă	Nr. topo	Observații / Referințe
1	arabil	NU	2.700	4	11/1	-	NR. TOPO CORECT TARLA 42, PARCELA 351/1

Lungime Segmente

1) Valorile lungimilor segmentelor sunt obținute din proiecție în plan.

Punct început	X / Y	Punct sfârșit	X / Y	Lungime segment (** (m)
1	621.970,712 629.036,943	2	621.904,762 629.132,463	116.076
2	621.904,762 629.132,463	3	621.903,704 629.133,386	1.404
3	621.903,704 629.133,386	4	621.890,402 629.146,084	18.39
4	621.890,402 629.146,084	5	621.878,726 629.148,868	12.003
5	621.878,726 629.148,868	6	621.870,599 629.149,306	8.139

Punct început	X / Y	Punct sfârșit	X / Y	Lungime segment (** (m)
6	621.870,599 629.149,306	7	621.869,759 629.149,204	0.846
7	621.869,759 629.149,204	8	621.955,256 629.025,374	150.478
8	621.955,256 629.025,374	1	621.970,712 629.036,943	19.307

** Lungimile segmentelor sunt determinate în planul de proiecție Stereo 70 și sunt rotunjite la 1 milimetru.

*** Distanța dintre puncte este formată din segmente cumulate ce sunt mai mici decât valoarea 1 milimetru.

Neutilizabil în Circuitul Civil

**DATE DESPRE IMOBILUL NR. 7706**

Oficiul de Cadastru și Publicitate Imobiliară NEAMȚ
 Biroul de Cadastru și Publicitate Imobiliară Targu-Neamt

A. Partea I. Descrierea imobilului

TEREN Extravilan

Adresa: Jud. Neamt

Nr. Crt	Nr cadastral Nr. topografic	Suprafața* (mp)	Observații / Referințe
A1		700	Sector cadastral:106 Teren neimprejmuit;

B. Partea II. Proprietari și acte

Inscrieri privitoare la dreptul de proprietate și alte drepturi reale	Referințe
/	
Act Administrativ nr. 43/379, din 25/07/1995 emis de CJPSDPAT NEAMȚ;	
B1	A1
Intabulare, drept de PROPRIETATE, dobandit prin Reconstituire, cota actuala 1/1	
1) APATRACESEI N ION, LIPSĂ CNP	
2) BRAȘOVEANU M CATINCA, LIPSĂ CNP	
3) DIMOFTE I IOAN, LIPSĂ CNP	

C. Partea III. SARCINI .

Inscrieri privind dezmembramintele dreptului de proprietate, drepturi reale de garanție și sarcini	Referințe
NU SUNT	

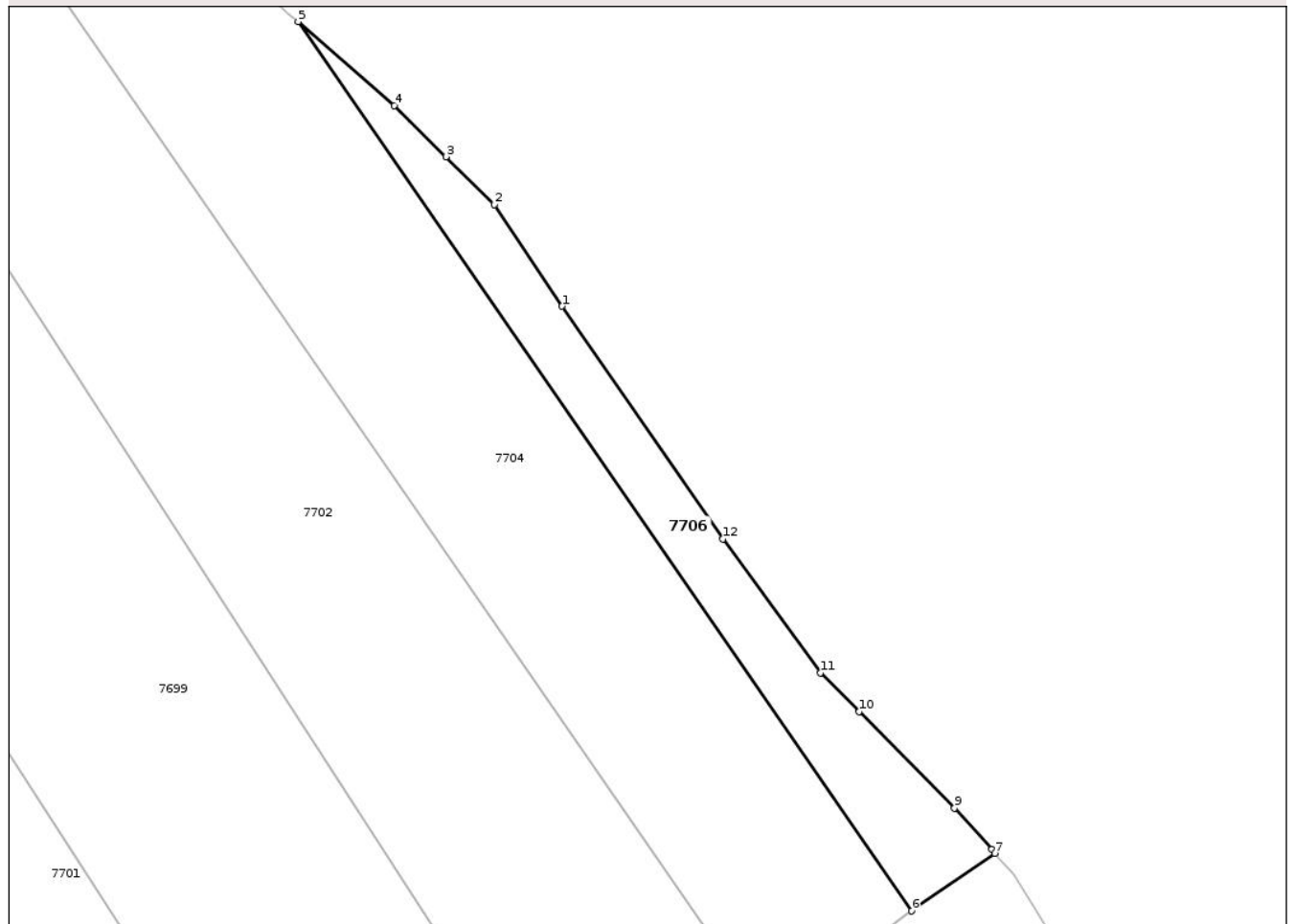
Anexa Nr. 1 La Partea I

Teren

Nr cadastral	Suprafața (mp)*	Observații / Referințe
	700	

* Suprafața este determinată în planul de proiecție Stereo 70.

DETALII LINIARE IMOBIL



Date referitoare la teren

Crt	Categorie folosință	Intra vilan	Suprafața (mp)	Tarla	Parcelă	Nr. topo	Observații / Referințe
1	arabil	NU	700	42	362/23	-	NR. TOPO CORECT PARCELA 351/23

Lungime Segmente

1) Valorile lungimilor segmentelor sunt obținute din proiecție în plan.

Punct început	X / Y	Punct sfârșit	X / Y	Lungime segment (** (m)
1	621.933,132 629.101,893	2	621.925,867 629.112,806	13.11
2	621.925,867 629.112,806	3	621.920,654 629.117,956	7.328
3	621.920,654 629.117,956	4	621.915,104 629.123,439	7.802
4	621.915,104 629.123,439	5	621.904,762 629.132,463	13.726
5	621.904,762 629.132,463	6	621.970,712 629.036,943	116.076

Punct început	X / Y	Punct sfârșit	X / Y	Lungime segment (** (m)
6	621.970,712 629.036,943	7	621.979,662 629.043,135	10.884
7	621.979,662 629.043,135	8	621.979,294 629.043,548	0.552
8	621.979,294 629.043,548	9	621.975,32 629.048,002	5.969
9	621.975,32 629.048,002	10	621.965,043 629.058,341	14.578
10	621.965,043 629.058,341	11	621.960,889 629.062,52	5.893
11	621.960,889 629.062,52	12	621.950,402 629.076,88	17.782
12	621.950,402 629.076,88	1	621.933,132 629.101,893	30.395

** Lungimile segmentelor sunt determinate în planul de proiecție Stereo 70 și sunt rotunjite la 1 milimetru.

*** Distanța dintre puncte este formată din segmente cumulate ce sunt mai mici decât valoarea 1 milimetru.

**DATE DESPRE IMOBILUL NR. 7708**

Oficiul de Cadastru și Publicitate Imobiliară NEAMT
Biroul de Cadastru și Publicitate Imobiliară Targu-Neamt

A. Partea I. Descrierea imobilului

TEREN Extravilan

Adresa: Jud. Neamt

Nr. Crt	Nr cadastral Nr. topografic	Suprafața* (mp)	Observații / Referințe
A1		200	Sector cadastral:106 Teren neimprejmuit;

B. Partea II. Proprietari și acte

Inscrieri privitoare la dreptul de proprietate și alte drepturi reale	Referințe
/	
Act Notarial nr. APV NR.1203, din 25/06/1999 emis de BNP DAVID DANIELA;	
B1	A1
Intabulare, drept de PROPRIETATE, dobandit prin Iesire Din Indiviziune, cota actuala 1/1	
1) IONIȚĂ GH NECULAI, LIPSĂ CNP	

C. Partea III. SARCINI .

Inscrieri privind dezmembramintele dreptului de proprietate, drepturi reale de garanție și sarcini	Referințe
NU SUNT	

Anexa Nr. 1 La Partea I

Teren

Nr cadastral	Suprafața (mp)*	Observații / Referințe
	200	

* Suprafața este determinată în planul de proiecție Stereo 70.



Date referitoare la teren

Crt	Categorie folosință	Intra vilan	Suprafața (mp)	Tarla	Parcelă	Nr. topo	Observații / Referințe
1	arabil	NU	200	42	363/21	-	

Lungime Segmente

1) Valorile lungimilor segmentelor sunt obținute din proiecție în plan.

Punct început	X / Y	Punct sfârșit	X / Y	Lungime segment (** (m)
1	621.977,778 628.263,258	2	621.938,205 628.352,702	97.807
2	621.938,205 628.352,702	3	621.936,087 628.352,423	2.137
3	621.936,087 628.352,423	4	621.975,458 628.263,435	97.308
4	621.975,458 628.263,435	1	621.977,778 628.263,258	2.327

** Lungimile segmentelor sunt determinate în planul de proiecție Stereo 70 și sunt rotunjite la 1 milimetru.

*** Distanța dintre puncte este formată din segmente cumulate ce sunt mai mici decât valoarea 1 milimetru.

Neutilizabil în Circuitul
Civil

**DATE DESPRE IMOBILUL NR. 7710**

Oficiul de Cadastru și Publicitate Imobiliară NEAMT
 Biroul de Cadastru și Publicitate Imobiliară Targu-Neamt

A. Partea I. Descrierea imobilului

TEREN Extravilan

Adresa: Jud. Neamt

Nr. Crt	Nr cadastral Nr. topografic	Suprafața* (mp)	Observații / Referințe
A1		300	Sector cadastral:106 Teren neimprejmuit;

B. Partea II. Proprietari și acte

Inscrieri privitoare la dreptul de proprietate și alte drepturi reale	Referințe
/	
Act Notarial nr. CM NR.284, din 28/11/2022 emis de BIN TEODORESCU MIHAELA;	
B1	A1
Intabulare, drept de PROPRIETATE, dobandit prin Succesiune, cota actuala 1/1 1) PASCĂL C PETRU	

C. Partea III. SARCINI .

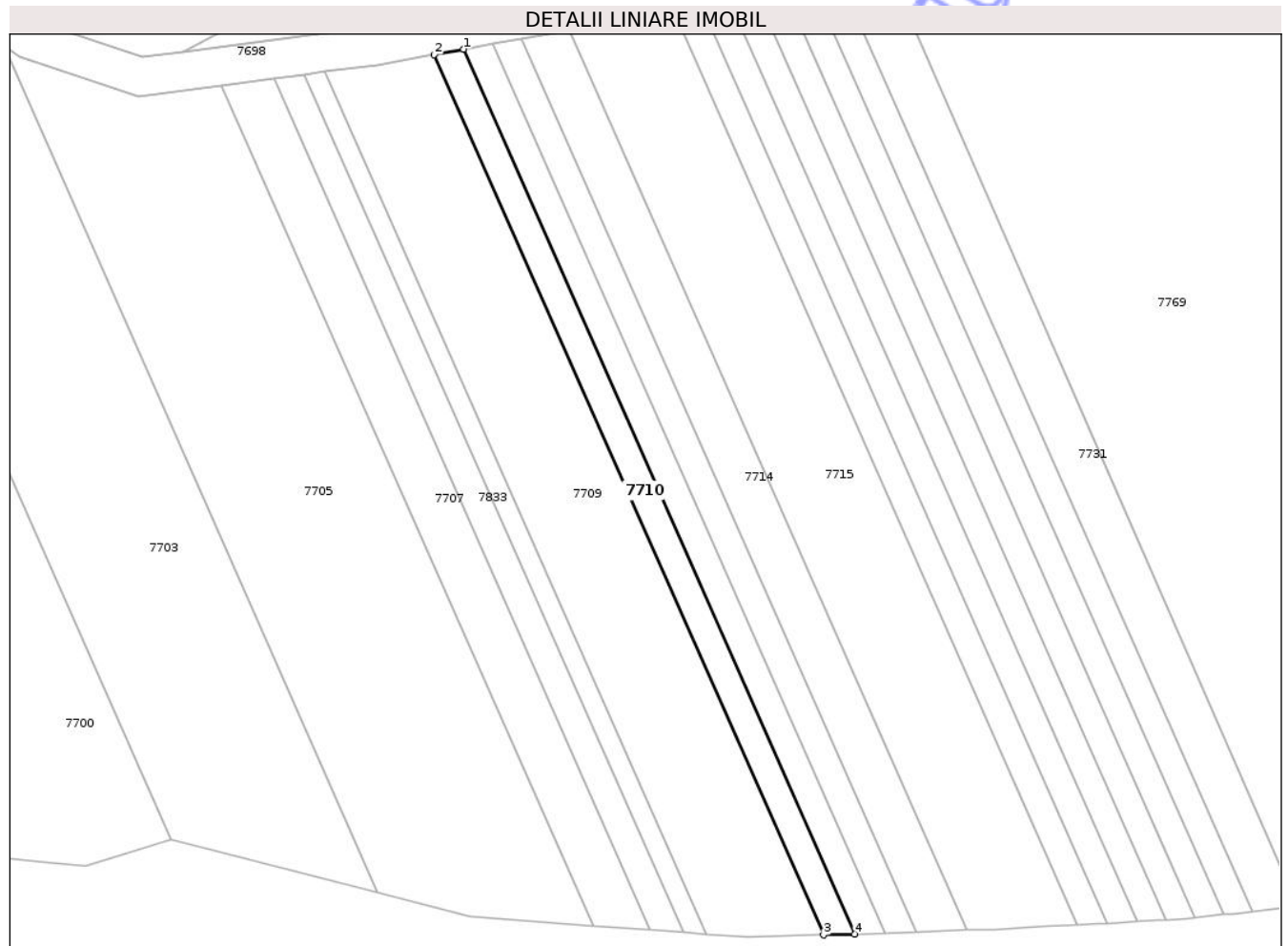
Inscrieri privind dezmembramintele dreptului de proprietate, drepturi reale de garanție și sarcini	Referințe
NU SUNT	

Anexa Nr. 1 La Partea I

Teren

Nr cadastral	Suprafața (mp)*	Observații / Referințe
	300	

* Suprafața este determinată în planul de proiecție Stereo 70.



Date referitoare la teren

Crt	Categorie folosință	Intra vilan	Suprafața (mp)	Tarla	Parcelă	Nr. topo	Observații / Referințe
1	faneata	NU	300	42	363/35	-	

Lungime Segmente

1) Valorile lungimilor segmentelor sunt obținute din proiecție în plan.

Punct început	X / Y	Punct sfârșit	X / Y	Lungime segment (** (m)
1	621.952,606 628.355,044	2	621.949,572 628.354,494	3.084
2	621.949,572 628.354,494	3	621.989,972 628.263,179	99.852
3	621.989,972 628.263,179	4	621.993,203 628.263,284	3.233
4	621.993,203 628.263,284	1	621.952,606 628.355,044	100.34

** Lungimile segmentelor sunt determinate în planul de proiecție Stereo 70 și sunt rotunjite la 1 milimetru.

*** Distanța dintre puncte este formată din segmente cumulate ce sunt mai mici decât valoarea 1 milimetru.

Neutilizabil în Circuitul
Civil



DATE DESPRE IMOBILUL NR. 7711

Oficiul de Cadastru și Publicitate Imobiliară NEAMT
Biroul de Cadastru și Publicitate Imobiliară Targu-Neamt

A. Partea I. Descrierea imobilului

TEREN Extravilan

Adresa: Jud. Neamt

Nr. Crt	Nr cadastral Nr. topografic	Suprafața* (mp)	Observații / Referințe
A1		3.821	Sector cadastral:106 Teren neimprejmuit;

B. Partea II. Proprietari și acte

Inscrieri privitoare la dreptul de proprietate și alte drepturi reale	Referințe
/	
Act Administrativ nr. 7723, din 31/10/2025 emis de COMUNA PĂSTRĂVENI;	
B1	Inscrierea posesiei, drept de PROPRIETATE, dobândit prin Lege, cota actuala 1/1
	1) NEIDENTIFICAT NEIDENTIFICAT, PROPRIETAR NEIDENTIFICAT
Act Normativ nr. 7, din 13/03/1996 emis de PARLAMENTUL ROMÂNIEI (ART.13);	
B2	Se notează mențiunea de proprietar neidentificat.

C. Partea III. SARCINI .

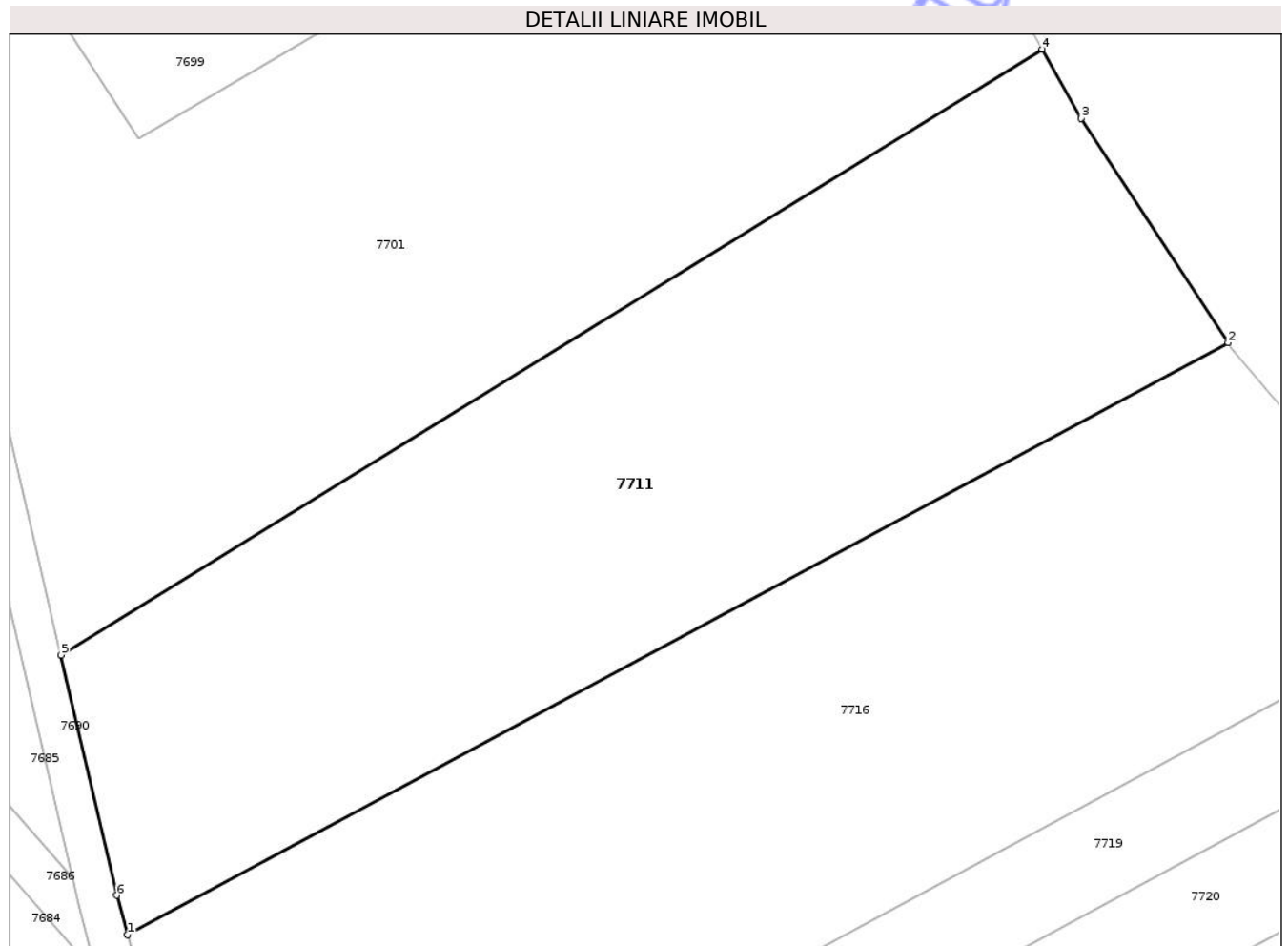
Inscrieri privind dezmembramintele dreptului de proprietate, drepturi reale de garanție și sarcini	Referințe
NU SUNT	

Anexa Nr. 1 La Partea I

Teren

Nr cadastral	Suprafața (mp)*	Observații / Referințe
	3.821	

* Suprafața este determinată în planul de proiecție Stereo 70.



Date referitoare la teren

Crt	Categorie folosință	Intra vilan	Suprafața (mp)	Tarla	Parcelă	Nr. topo	Observații / Referințe
1	arabil	NU	3.821	42	352	-	

Lungime Segmente

1) Valorile lungimilor segmentelor sunt obținute din proiecție în plan.

Punct început	X / Y	Punct sfârșit	X / Y	Lungime segment (** (m)
1	621.908,384 628.917,961	2	622.019,75 628.977,821	126.434
2	622.019,75 628.977,821	3	622.004,911 629.000,501	27.104
3	622.004,911 629.000,501	4	622.000,948 629.007,483	8.028
4	622.000,948 629.007,483	5	621.901,638 628.946,25	116.67
5	621.901,638 628.946,25	6	621.907,298 628.921,96	24.941

Punct început	X / Y	Punct sfârșit	X / Y	Lungime segment (** (m)
6	621.907,298 628.921,96	1	621.908,384 628.917,961	4.144

** Lungimile segmentelor sunt determinate în planul de proiecție Stereo 70 și sunt rotunjite la 1 milimetru.

*** Distanța dintre puncte este formată din segmente cumulate ce sunt mai mici decât valoarea 1 milimetru.

Neutilizabil în Circuitul Civil

**DATE DESPRE IMOBILUL NR. 7714**

Oficiul de Cadastru și Publicitate Imobiliară NEAMȚ
 Biroul de Cadastru și Publicitate Imobiliară Targu-Neamt

A. Partea I. Descrierea imobilului

TEREN Extravilan

Adresa: Jud. Neamt

Nr. Crt	Nr cadastral Nr. topografic	Suprafața* (mp)	Observații / Referințe
A1		500	Sector cadastral:106 Teren neimprejmuit;

B. Partea II. Proprietari și acte

Inscrieri privitoare la dreptul de proprietate și alte drepturi reale	Referințe
/	
Act Administrativ nr. 43/278, din 26/02/1996 emis de CJPSDPAT NEAMȚ;	
B1	A1
Intabulare, drept de PROPRIETATE, dobandit prin Reconstituire, cota actuala 1/1	
1) BOTEZATU AL GHEORGHE, LIPSĂ CNP	

C. Partea III. SARCINI .

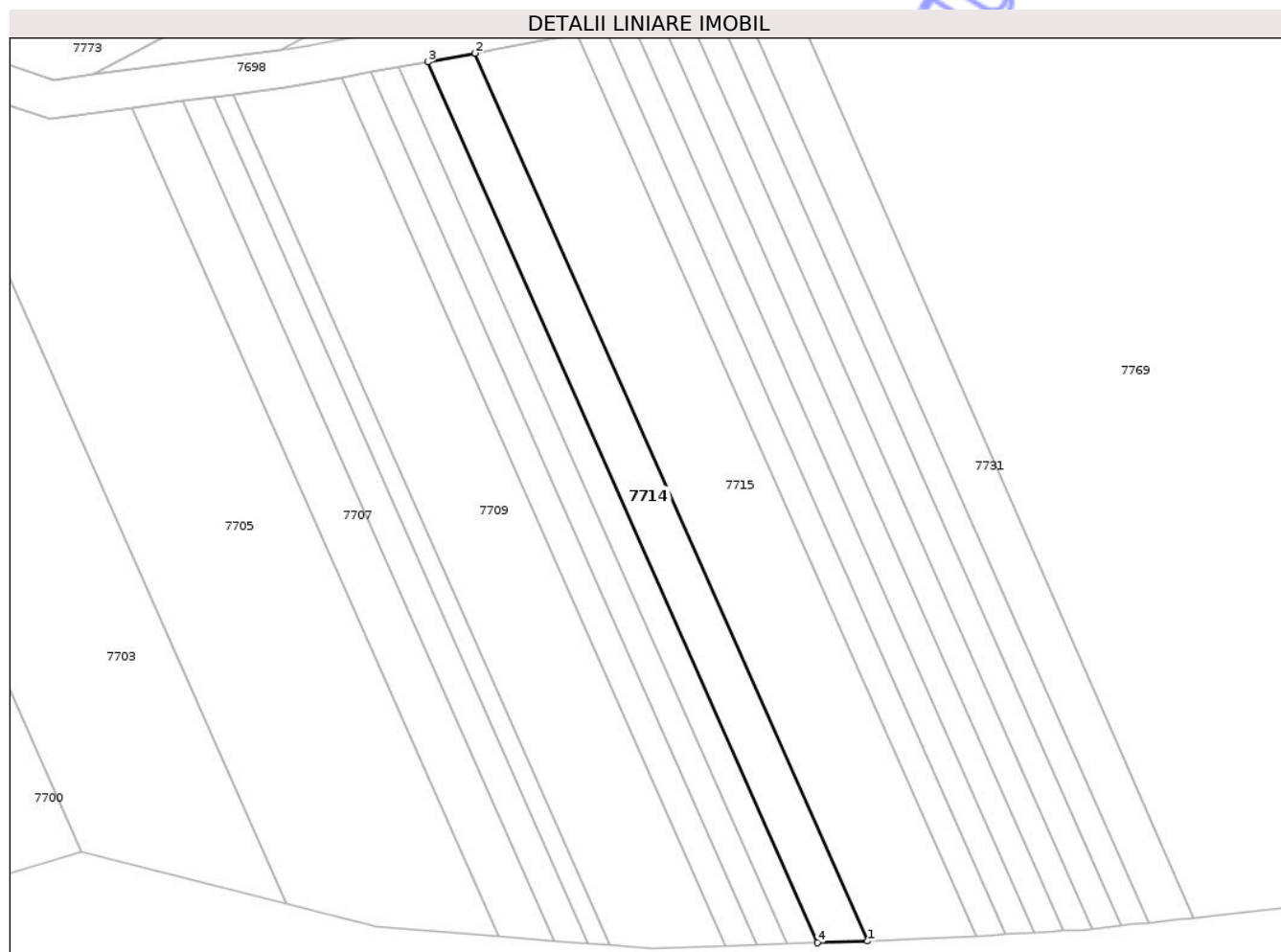
Inscrieri privind dezmembramintele dreptului de proprietate, drepturi reale de garanție și sarcini	Referințe
NU SUNT	

Anexa Nr. 1 La Partea I

Teren

Nr cadastral	Suprafața (mp)*	Observații / Referințe
	500	

* Suprafața este determinată în planul de proiecție Stereo 70.



Date referitoare la teren

Crt	Categorie folosință	Intra vilan	Suprafața (mp)	Tarla	Parcelă	Nr. topo	Observații / Referințe
1	faneata	NU	500	42	363/49	-	

Lungime Segmente

1) Valorile lungimilor segmentelor sunt obținute din proiecție în plan.

Punct început	X / Y	Punct sfârșit	X / Y	Lungime segment (** (m)
1	622.004,919 628.263,662	2	621.963,607 628.357,037	102.106
2	621.963,607 628.357,037	3	621.958,631 628.356,135	5.058
3	621.958,631 628.356,135	4	621.999,619 628.263,491	101.307
4	621.999,619 628.263,491	1	622.004,919 628.263,662	5.303

** Lungimile segmentelor sunt determinate în planul de proiecție Stereo 70 și sunt rotunjite la 1 milimetru.

*** Distanța dintre puncte este formată din segmente cumulate ce sunt mai mici decât valoarea 1 milimetru.

Neutilizabil în Circuitul
Civil

**DATE DESPRE IMOBILUL NR. 7715**

Oficiul de Cadastru și Publicitate Imobiliară NEAMT
Biroul de Cadastru și Publicitate Imobiliară Targu-Neamt

A. Partea I. Descrierea imobilului

TEREN Extravilan

Adresa: Jud. Neamt

Nr. Crt	Nr cadastral Nr. topografic	Suprafața* (mp)	Observații / Referințe
A1		1.100	Sector cadastral:106 Teren neimprejmuit;

B. Partea II. Proprietari și acte

Inscrieri privitoare la dreptul de proprietate și alte drepturi reale	Referințe
/	
Act Administrativ nr. 43/1364, din 10/06/1997 emis de CJPSDPAT NEAMȚ;	
B1	A1
Intabulare, drept de PROPRIETATE, dobandit prin Reconstituire, cota actuala 1/1	
1) IPATE VICTORIA, LIPSĂ CNP	

C. Partea III. SARCINI .

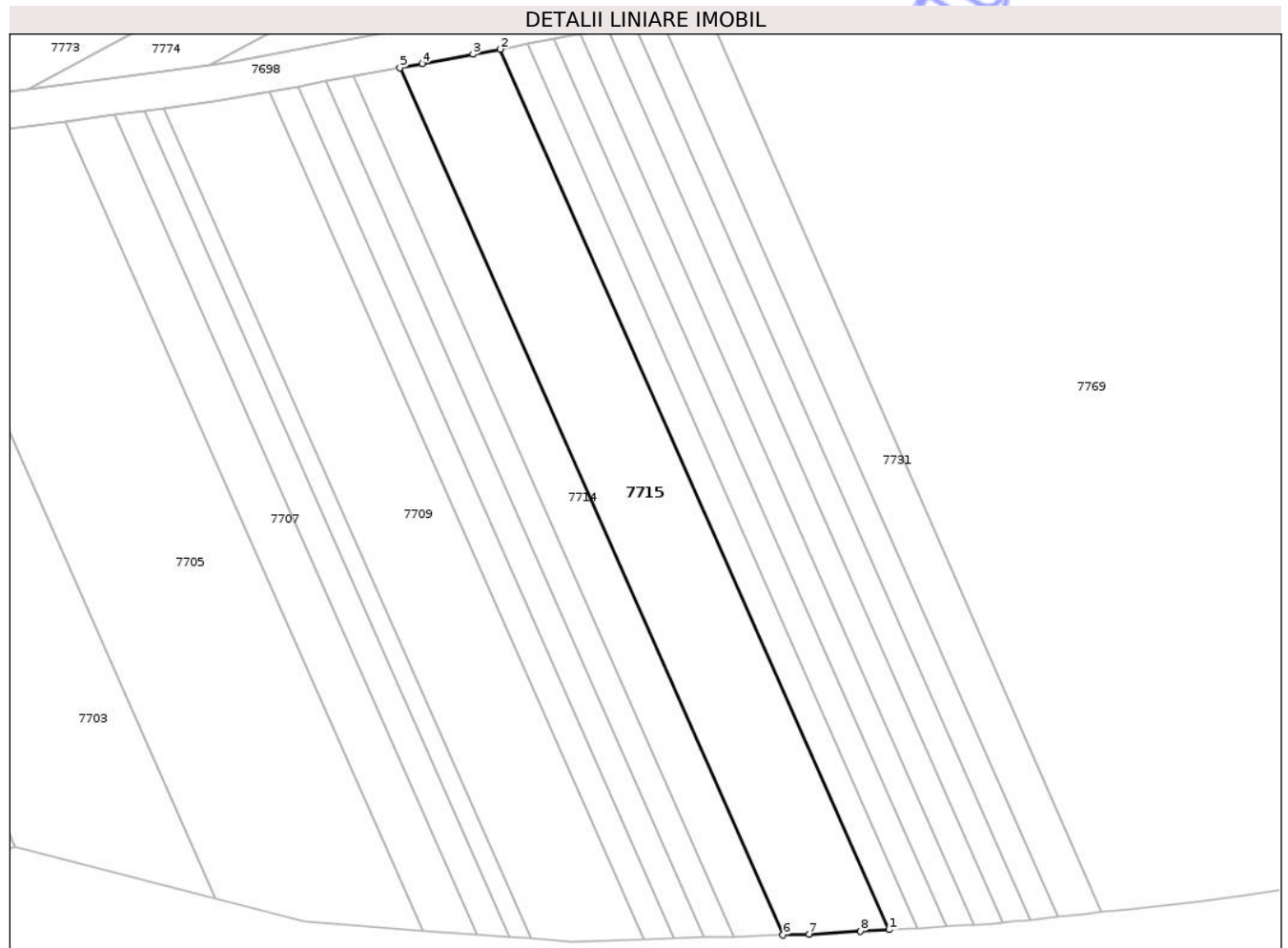
Inscrieri privind dezmembramintele dreptului de proprietate, drepturi reale de garanție și sarcini	Referințe
NU SUNT	

Anexa Nr. 1 La Partea I

Teren

Nr cadastral	Suprafața (mp)*	Observații / Referințe
	1.100	

* Suprafața este determinată în planul de proiecție Stereo 70.



Date referitoare la teren

Crt	Categorie folosință	Intravilan	Suprafața (mp)	Tarla	Parcelă	Nr. topo	Observații / Referințe
1	arabil	NU	1.100	42	363/49	-	

Lungime Segmente

1) Valorile lungimilor segmentelor sunt obținute din proiecție în plan.

Punct început	X / Y	Punct sfârșit	X / Y	Lungime segment (** (m)
1	622.016,355 628.264,232	2	621.974,404 628.359,051	103.685
2	621.974,404 628.359,051	3	621.971,478 628.358,5	2.978
3	621.971,478 628.358,5	4	621.966,025 628.357,475	5.548
4	621.966,025 628.357,475	5	621.963,607 628.357,037	2.457
5	621.963,607 628.357,037	6	622.004,919 628.263,662	102.106

Punct început	X / Y	Punct sfârșit	X / Y	Lungime segment (** (m)
6	622.004,919 628.263,662	7	622.007,724 628.263,752	2.806
7	622.007,724 628.263,752	8	622.013,261 628.264,06	5.546
8	622.013,261 628.264,06	1	622.016,355 628.264,232	3.099

** Lungimile segmentelor sunt determinate în planul de proiecție Stereo 70 și sunt rotunjite la 1 milimetru.

*** Distanța dintre puncte este formată din segmente cumulate ce sunt mai mici decât valoarea 1 milimetru.

Neutilizabil în Circuitul Civil

**DATE DESPRE IMOBILUL NR. 7691**

Oficiul de Cadastru și Publicitate Imobiliară NEAMT
 Biroul de Cadastru și Publicitate Imobiliară Targu-Neamt

A. Partea I. Descrierea imobilului

TEREN Extravilan

Adresa: Jud. Neamt

Nr. Crt	Nr cadastral Nr. topografic	Suprafața* (mp)	Observații / Referințe
A1		4.500	Sector cadastral:106 Teren neimprejmuit;

B. Partea II. Proprietari și acte

Inscrieri privitoare la dreptul de proprietate și alte drepturi reale	Referințe
/	
Act Administrativ nr. 69/1353, din 22/07/1997 emis de CJPSDPAT NEAMȚ;	
B1	A1
Intabulare, drept de PROPRIETATE, dobandit prin Reconstituire, cota actuala 1/1	
1) MARIAN I IOAN, LIPSĂ CNP	

C. Partea III. SARCINI .

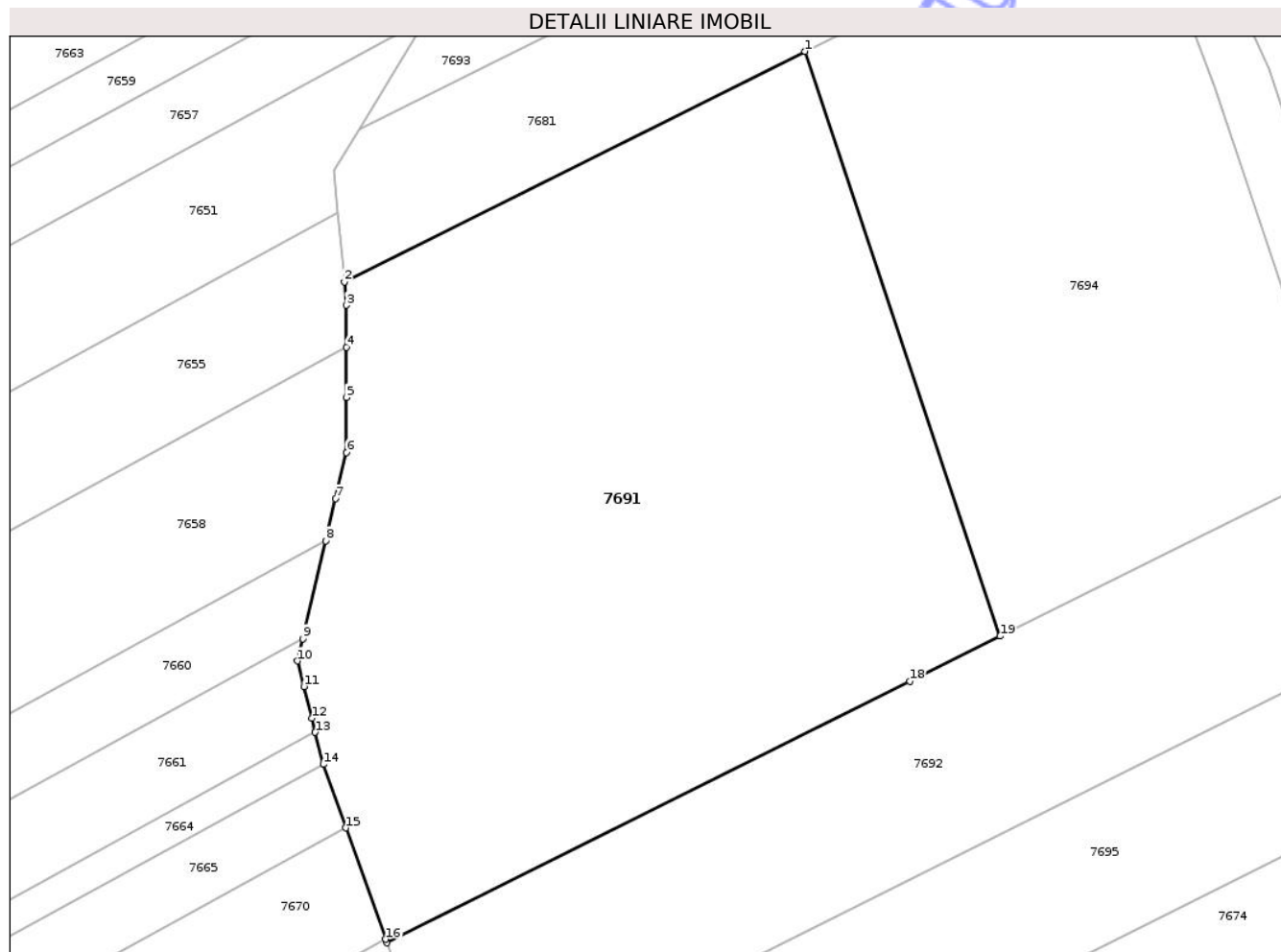
Inscrieri privind dezmembramintele dreptului de proprietate, drepturi reale de garanție și sarcini	Referințe
NU SUNT	

Anexa Nr. 1 La Partea I

Teren

Nr cadastral	Suprafața (mp)*	Observații / Referințe
	4.500	

* Suprafața este determinată în planul de proiecție Stereo 70.



Date referitoare la teren

Crt	Categorie folosință	Intra vilan	Suprafața (mp)	Tarla	Parcelă	Nr. topo	Observații / Referințe
1	faneata	NU	4.500	42	363/1	-	

Lungime Segmente

1) Valorile lungimilor segmentelor sunt obținute din proiecție în plan.

Punct început	X / Y	Punct sfârșit	X / Y	Lungime segment (** (m)
1	621.753,49 628.589,212	2	621.703,728 628.564,355	55.625
2	621.703,728 628.564,355	3	621.703,957 628.561,834	2.532
3	621.703,957 628.561,834	4	621.703,957 628.557,308	4.526
4	621.703,957 628.557,308	5	621.703,957 628.551,885	5.423
5	621.703,957 628.551,885	6	621.703,957 628.545,959	5.927

Punct început	X / Y	Punct sfârșit	X / Y	Lungime segment (** (m)
6	621.703,957 628.545,959	7	621.702,787 628.540,985	5.109
7	621.702,787 628.540,985	8	621.701,711 628.536,414	4.696
8	621.701,711 628.536,414	9	621.699,229 628.525,864	10.838
9	621.699,229 628.525,864	10	621.698,666 628.523,469	2.46
10	621.698,666 628.523,469	11	621.699,357 628.520,704	2.85
11	621.699,357 628.520,704	12	621.700,212 628.517,281	3.528
12	621.700,212 628.517,281	13	621.700,59 628.515,769	1.559
13	621.700,59 628.515,769	14	621.701,455 628.512,311	3.565
14	621.701,455 628.512,311	15	621.703,904 628.505,464	7.272
15	621.703,904 628.505,464	16	621.708,202 628.493,451	12.758
16	621.708,202 628.493,451	17	621.708,339 628.493,068	0.407
17	621.708,339 628.493,068	18	621.764,811 628.521,276	63.125
18	621.764,811 628.521,276	19	621.774,537 628.526,134	10.872
19	621.774,537 628.526,134	1	621.753,49 628.589,212	66.497

** Lungimile segmentelor sunt determinate în planul de proiecție Stereo 70 și sunt rotunjite la 1 milimetru.

*** Distanța dintre puncte este formată din segmente cumulate ce sunt mai mici decât valoarea 1 milimetru.

**DATE DESPRE IMOBILUL NR. 7692**

Oficiul de Cadastru și Publicitate Imobiliară NEAMȚ
 Biroul de Cadastru și Publicitate Imobiliară Targu-Neamt

A. Partea I. Descrierea imobilului

TEREN Extravilan

Adresa: Jud. Neamt

Nr. Crt	Nr cadastral Nr. topografic	Suprafața* (mp)	Observații / Referințe
A1		2.200	Sector cadastral:106 Teren neimprejmuit;

B. Partea II. Proprietari și acte

Inscrieri privitoare la dreptul de proprietate și alte drepturi reale		Referințe
/		
Act Administrativ nr. 43/543, din 31/03/1997 emis de CJPSDPAT NEAMȚ;		
B1	Intabulare, drept de PROPRIETATE, dobandit prin Reconstituire, cota actuala 1/1 1) COJOCARU T ELENA, LIPSĂ CNP 2) SAVU T VICTOR, LIPSĂ CNP 3) STÎNGU T MĂNDIȚA, LIPSĂ CNP 4) JIPA T SOFIA, LIPSĂ CNP 5) SAVU T GHEORGHE, LIPSĂ CNP 6) GRIGORAȘ T ELISABETA, LIPSĂ CNP 7) SAVU T CONSTANTIN, LIPSĂ CNP	A1

C. Partea III. SARCINI .

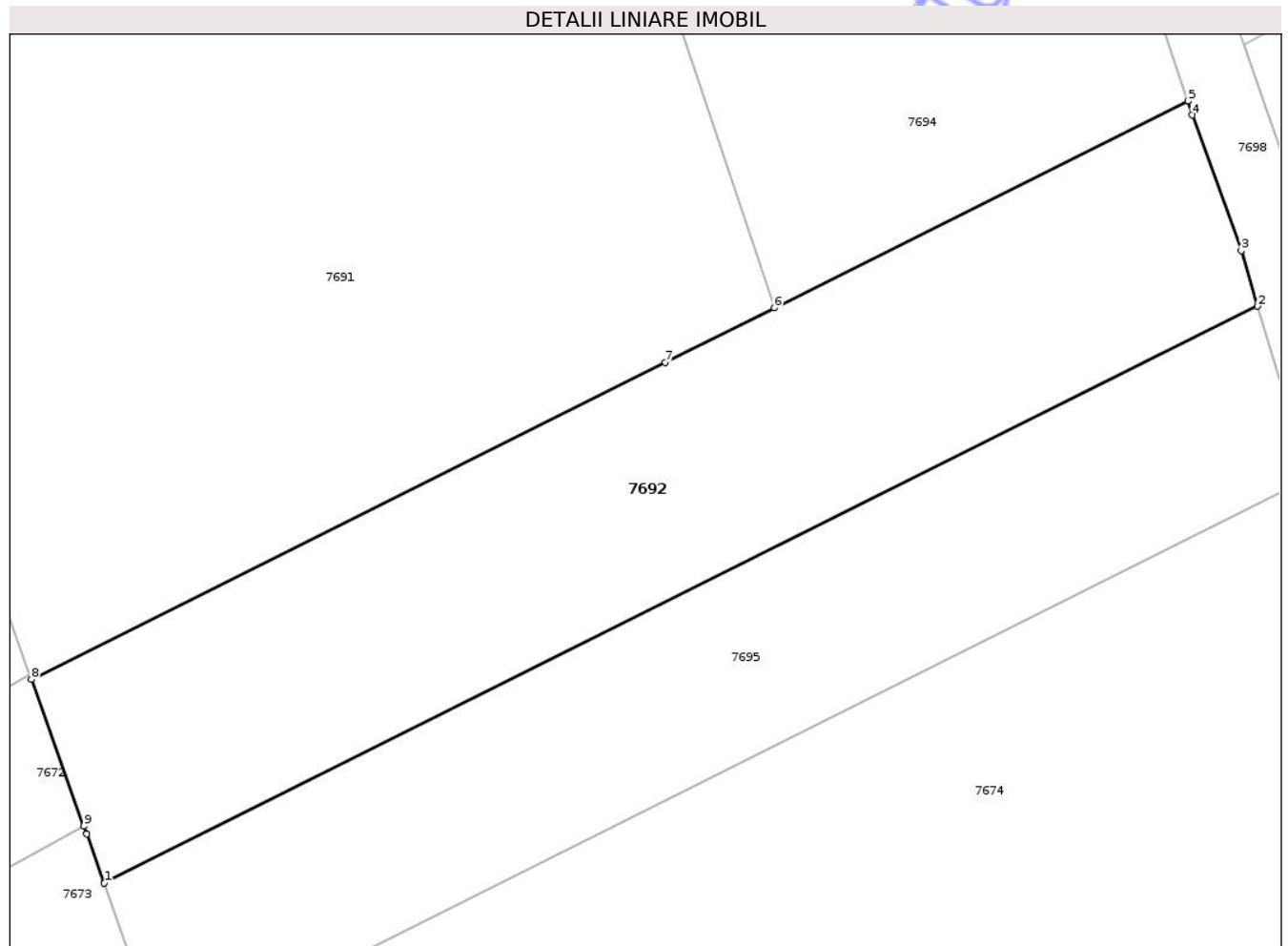
Inscrieri privind dezmembramintele dreptului de proprietate, drepturi reale de garanție și sarcini	Referințe
NU SUNT	

Anexa Nr. 1 La Partea I

Teren

Nr cadastral	Suprafața (mp)*	Observații / Referințe
	2.200	

* Suprafața este determinată în planul de proiecție Stereo 70.



Date referitoare la teren

Crt	Categorie folosință	Intra vilan	Suprafața (mp)	Tarla	Parcelă	Nr. topo	Observații / Referințe
1	faneata	NU	2.200	42	363/55	-	

Lungime Segmente

1) Valorile lungimilor segmentelor sunt obținute din proiecție în plan.

Punct început	X / Y	Punct sfârșit	X / Y	Lungime segment (** (m)
1	621.714,822 628.474,944	2	621.817,6 628.526,283	114.886
2	621.817,6 628.526,283	3	621.816,129 628.531,211	5.143
3	621.816,129 628.531,211	4	621.811,788 628.543,288	12.834
4	621.811,788 628.543,288	5	621.811,372 628.544,534	1.313
5	621.811,372 628.544,534	6	621.774,537 628.526,134	41.175

Punct început	X / Y	Punct sfârșit	X / Y	Lungime segment (** (m)
6	621.774,537 628.526,134	7	621.764,811 628.521,276	10.872
7	621.764,811 628.521,276	8	621.708,339 628.493,068	63.125
8	621.708,339 628.493,068	9	621.713,012 628.480,005	13.873
9	621.713,012 628.480,005	10	621.713,263 628.479,303	0.746
10	621.713,263 628.479,303	1	621.714,822 628.474,944	4.629

** Lungimile segmentelor sunt determinate în planul de proiecție Stereo 70 și sunt rotunjite la 1 milimetru.

*** Distanța dintre puncte este formată din segmente cumulate ce sunt mai mici decât valoarea 1 milimetru.



DATE DESPRE IMOBILUL NR. 7695

Oficiul de Cadastru și Publicitate Imobiliară NEAMT
Biroul de Cadastru și Publicitate Imobiliară Targu-Neamt

A. Partea I. Descrierea imobilului

TEREN Extravilan

Adresa: Jud. Neamt

Nr. Crt	Nr cadastral Nr. topografic	Suprafața* (mp)	Observații / Referințe
A1		1.800	Sector cadastral:106 Teren neimprejmuit;

B. Partea II. Proprietari și acte

Inscrieri privitoare la dreptul de proprietate și alte drepturi reale		Referințe
/		
Act Administrativ nr. 43/543, din 31/03/1997 emis de CJPSDPAT NEAMȚ;		
B1	Intabulare, drept de PROPRIETATE, dobandit prin Reconstituire, cota actuala 1/1 1) COJOCARU T ELENA, LIPSĂ CNP 2) SAVU T VICTOR, LIPSĂ CNP 3) STÎNGU T MĂNDIȚA, LIPSĂ CNP 4) JIPA T SOFIA, LIPSĂ CNP 5) SAVU T GHEORGHE, LIPSĂ CNP 6) GRIGORAȘ T ELISABETA, LIPSĂ CNP 7) SAVU T CONSTANTIN, LIPSĂ CNP	A1

C. Partea III. SARCINI .

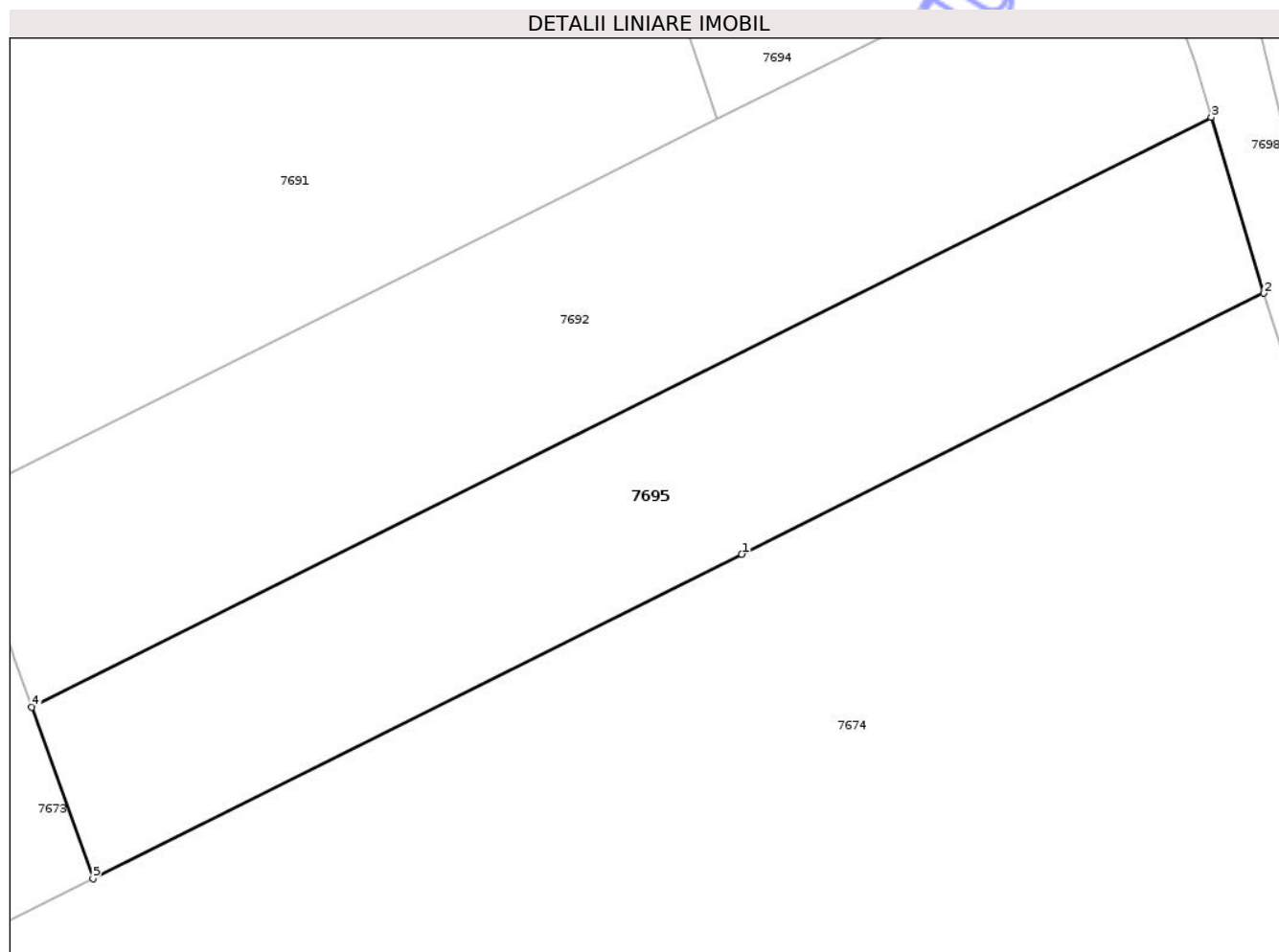
Inscrieri privind dezmembramintele dreptului de proprietate, drepturi reale de garanție și sarcini	Referințe
NU SUNT	

Anexa Nr. 1 La Partea I

Teren

Nr cadastral	Suprafața (mp)*	Observații / Referințe
	1.800	

* Suprafața este determinată în planul de proiecție Stereo 70.



Date referitoare la teren

Crt	Categorie folosință	Intra vilan	Suprafața (mp)	Tarla	Parcelă	Nr. topo	Observații / Referințe
1	arabil	NU	1.800	42	362A/18	-	

Lungime Segmente

1) Valorile lungimilor segmentelor sunt obținute din proiecție în plan.

Punct început	X / Y	Punct sfârșit	X / Y	Lungime segment (** (m)
1	621.776,677 628.488,262	2	621.822,167 628.510,985	50.85
2	621.822,167 628.510,985	3	621.817,6 628.526,283	15.965
3	621.817,6 628.526,283	4	621.714,822 628.474,944	114.886
4	621.714,822 628.474,944	5	621.720,158 628.460,03	15.84
5	621.720,158 628.460,03	1	621.776,677 628.488,262	63.178

** Lungimile segmentelor sunt determinate în planul de proiecție Stereo 70 și sunt rotunjite la 1 milimetru.

*** Distanța dintre puncte este formată din segmente cumulate ce sunt mai mici decât valoarea 1 milimetru.

Neutilizabil în Circuitul
Civil

**DATE DESPRE IMOBILUL NR. 7698**

Oficiul de Cadastru și Publicitate Imobiliară NEAMT
Biroul de Cadastru și Publicitate Imobiliară Targu-Neamt

A. Partea I. Descrierea imobilului

TEREN Extravilan

Adresa: Jud. Neamt

Nr. Crt	Nr cadastral Nr. topografic	Suprafața* (mp)	Observații / Referințe
A1		2.481	Sector cadastral:106 Teren neimprejmuit;

B. Partea II. Proprietari și acte

Inscrieri privitoare la dreptul de proprietate și alte drepturi reale	Referințe
/	
Act Administrativ nr. 7723, din 31/10/2025 emis de COMUNA PĂSTRĂVENI;	
B1	Inscrierea posesiei, drept de PROPRIETATE, dobandit prin Lege, cota actuala 1/1
	1) NEIDENTIFICAT NEIDENTIFICAT, PROPRIETAR NEIDENTIFICAT
Act Normativ nr. 7, din 13/03/1996 emis de PARLAMENTUL ROMÂNIEI (ART.13);	
B2	Se notează mențiunea de proprietar neidentificat.

C. Partea III. SARCINI .

Inscrieri privind dezmembramintele dreptului de proprietate, drepturi reale de garanție și sarcini	Referințe
NU SUNT	

Teren

Nr cadastral	Suprafața (mp)*	Observații / Referințe
	2.481	

* Suprafața este determinată în planul de proiecție Stereo 70.



Date referitoare la teren

Crt	Categorie folosință	Intra vilan	Suprafața (mp)	Tarla	Parcelă	Nr. topo	Observații / Referințe
1	drum	NU	2.481	42	362, 363	-	

Lungime Segmente

1) Valorile lungimilor segmentelor sunt obținute din proiecție în plan.

Punct început	X / Y	Punct sfârșit	X / Y	Lungime segment
1	621.962,635 628.360,908	2	621.945,71 628.357,726	17.22 2
4	621.923,485 628.354,796	5	621.919,257 628.354,238	4.264
7	621.906,89 628.358,826	8	621.900,533 628.363,185	7.708
10	621.888,268 628.371,596	11	621.887,596 628.372,409	1.054
13	621.881,644 628.379,924	14	621.878,532 628.384,07	5.184
16	621.875,995 628.389,92	17	621.873,429 628.395,838	6.449
2	621.945,71 628.357,726	3	621.943,114 628.357,384	2.618
5	621.919,257 628.354,238	6	621.908,327 628.357,84	11.50 8
8	621.900,533 628.363,185	9	621.893,866 628.367,757	8.085
11	621.887,596 628.372,409	12	621.884,853 628.375,727	4.306
14	621.878,532 628.384,07	15	621.878,087 628.385,096	1.118
17	621.873,429 628.395,838	18	621.870,915 628.401,635	6.319
3	621.943,114 628.357,384	4	621.923,485 628.354,796	19.79 9
6	621.908,327 628.357,84	7	621.906,89 628.358,826	1.743
9	621.893,866 628.367,757	10	621.888,268 628.371,596	6.787
12	621.884,853 628.375,727	13	621.881,644 628.379,924	5.283
15	621.878,087 628.385,096	16	621.875,995 628.389,92	5.259
18	621.870,915 628.401,635	19	621.866,69 628.411,376	10.61 8

Punct început	X / Y	Punct sfârșit	X / Y	Lungime segment	Punct început	X / Y	Punct sfârșit	X / Y	Lungime segment	Punct început	X / Y	Punct sfârșit	X / Y	Lungime segment
19	621.866,69 628.411,376	20	621.864,156 628.417,22	6.37	20	621.864,156 628.417,22	21	621.863,092 628.419,674	2.674	21	621.863,092 628.419,674	22	621.862,263 628.421,585	2.083
22	621.862,263 628.421,585	23	621.861,113 628.424,17	2.83	23	621.861,113 628.424,17	24	621.859,342 628.428,118	4.328	24	621.859,342 628.428,118	25	621.855,607 628.436,444	9.125
25	621.855,607 628.436,444	26	621.852,296 628.443,824	8.089	26	621.852,296 628.443,824	27	621.850,025 628.448,887	5.549	27	621.850,025 628.448,887	28	621.849,226 628.450,668	1.951
28	621.849,226 628.450,668	29	621.847,444 628.454,641	4.355	29	621.847,444 628.454,641	30	621.845,352 628.459,304	5.111	30	621.845,352 628.459,304	31	621.844,286 628.461,798	2.712
31	621.844,286 628.461,798	32	621.842,24 628.466,836	5.438	32	621.842,24 628.466,836	33	621.838,142 628.476,932	10.896	33	621.838,142 628.476,932	34	621.836,431 628.481,146	4.548
34	621.836,431 628.481,146	35	621.835,404 628.483,677	2.731	35	621.835,404 628.483,677	36	621.833,69 628.487,898	4.555	36	621.833,69 628.487,898	37	621.832,449 628.492,38	4.651
37	621.832,449 628.492,38	38	621.831,302 628.496,646	4.418	38	621.831,302 628.496,646	39	621.830,266 628.500,498	3.989	39	621.830,266 628.500,498	40	621.828,36 628.507,586	7.339
40	621.828,36 628.507,586	41	621.825,604 628.518,588	11.342	41	621.825,604 628.518,588	42	621.823,961 628.525,198	6.811	42	621.823,961 628.525,198	43	621.821,811 628.533,848	8.913
43	621.821,811 628.533,848	44	621.820,53 628.537,542	3.91	44	621.820,53 628.537,542	45	621.816,357 628.549,572	12.733	45	621.816,357 628.549,572	46	621.812,626 628.560,327	11.383
46	621.812,626 628.560,327	47	621.810,036 628.567,792	7.902	47	621.810,036 628.567,792	48	621.803,611 628.587,312	20.549	48	621.803,611 628.587,312	49	621.800,577 628.594,01	7.354
49	621.800,577 628.594,01	50	621.797,631 628.600,516	7.142	50	621.797,631 628.600,516	51	621.793,903 628.608,969	9.239	51	621.793,903 628.608,969	52	621.788,15 628.622,171	14.401
52	621.788,15 628.622,171	53	621.787,105 628.624,568	2.615	53	621.787,105 628.624,568	54	621.785,82 628.627,517	3.217	54	621.785,82 628.627,517	55	621.781,239 628.625,513	5.0
55	621.781,239 628.625,513	56	621.783,674 628.619,926	6.094	56	621.783,674 628.619,926	57	621.789,27 628.607,085	14.008	57	621.789,27 628.607,085	58	621.791,875 628.601,107	6.521
58	621.791,875 628.601,107	59	621.797,734 628.585,409	16.756	59	621.797,734 628.585,409	60	621.811,372 628.544,534	43.09	60	621.811,372 628.544,534	61	621.811,788 628.543,288	1.313
61	621.811,788 628.543,288	62	621.816,129 628.531,211	12.834	62	621.816,129 628.531,211	63	621.817,6 628.526,283	5.143	63	621.817,6 628.526,283	64	621.822,167 628.510,985	15.965
64	621.822,167 628.510,985	65	621.832,629 628.477,946	34.656	65	621.832,629 628.477,946	66	621.848,422 628.441,16	40.032	66	621.848,422 628.441,16	67	621.857,418 628.420,191	22.817
67	621.857,418 628.420,191	68	621.873,945 628.382,08	41.54	68	621.873,945 628.382,08	69	621.876,605 628.377,246	5.518	69	621.876,605 628.377,246	70	621.885,682 628.368,254	12.776
70	621.885,682 628.368,254	71	621.904,867 628.355,341	23.126	71	621.904,867 628.355,341	72	621.906,535 628.354,219	2.01	72	621.906,535 628.354,219	73	621.918,873 628.350,153	12.991
73	621.918,873 628.350,153	74	621.927,504 628.351,291	8.705	74	621.927,504 628.351,291	75	621.932,889 628.352,001	5.432	75	621.932,889 628.352,001	76	621.936,087 628.352,423	3.225
76	621.936,087 628.352,423	77	621.938,205 628.352,702	2.137	77	621.938,205 628.352,702	78	621.943,637 628.353,418	5.479	78	621.943,637 628.353,418	79	621.949,572 628.354,494	6.032
79	621.949,572 628.354,494	80	621.952,606 628.355,044	3.084	80	621.952,606 628.355,044	81	621.955,626 628.355,591	3.069	81	621.955,626 628.355,591	82	621.958,631 628.356,135	3.054
82	621.958,631 628.356,135	83	621.963,607 628.357,037	5.058	83	621.963,607 628.357,037	84	621.966,025 628.357,475	2.457	84	621.966,025 628.357,475	85	621.971,478 628.358,5	5.548
85	621.971,478 628.358,5	86	621.974,404 628.359,051	2.978	86	621.974,404 628.359,051	87	621.976,349 628.359,416	1.979	87	621.976,349 628.359,416	88	621.977,32 628.359,599	0.988
88	621.977,32 628.359,599	89	621.980,223 628.360,145	2.955	89	621.980,223 628.360,145	90	621.982,153 628.360,508	1.963	90	621.982,153 628.360,508	91	621.983,116 628.360,688	0.98
91	621.983,116 628.360,688	92	621.985,997 628.361,23	2.932	92	621.985,997 628.361,23	93	621.986,956 628.361,41	0.975	93	621.986,956 628.361,41	94	621.988,871 628.361,771	1.949
94	621.988,871 628.361,771	95	621.989,827 628.361,95	0.973	95	621.989,827 628.361,95	96	621.991,738 628.362,31	1.945	96	621.991,738 628.362,31	97	621.994,599 628.362,848	2.911
97	621.994,599 628.362,848	98	621.996,734 628.363,249	2.173	98	621.996,734 628.363,249	99	621.999,353 628.363,741	2.665	99	621.999,353 628.363,741	100	622.007,189 628.365,215	7.973
100	622.007,189 628.365,215	101	622.008,907 628.365,303	1.72	101	622.008,907 628.365,303	102	622.011,913 628.365,459	3.01	102	622.011,913 628.365,459	103	622.051,918 628.367,527	40.059
103	622.051,918 628.367,527	104	622.110,564 628.370,07	58.7	104	622.110,564 628.370,07	105	622.140,158 628.375,115	30.022	105	622.140,158 628.375,115	106	622.139,486 628.379,058	4.0
106	622.139,486 628.379,058	107	622.110,14 628.374,056	29.769	107	622.110,14 628.374,056	108	622.101,023 628.373,667	9.126	108	622.101,023 628.373,667	109	622.086,983 628.373,069	14.052
109	622.086,983 628.373,069	110	622.051,728 628.371,522	35.29	110	622.051,728 628.371,522	111	622.031,845 628.370,494	19.909	111	622.031,845 628.370,494	112	622.015,194 628.369,634	16.673
112	622.015,194 628.369,634	113	622.006,714 628.369,195	8.491	113	622.006,714 628.369,195	114	621.991,041 628.366,249	15.948	114	621.991,041 628.366,249	115	621.962,635 628.360,908	28.903

** Lungimile segmentelor sunt determinate în planul de proiecție Stereo 70 și sunt rotunjite la 1 milimetru.

*** Distanța dintre puncte este formată din segmente cumulate ce sunt mai mici decât valoarea 1 milimetru.

Neutilizabil în Circuitul
Civil