

**DATE DESPRE IMOBILUL NR. 7651**

Oficiul de Cadastru și Publicitate Imobiliară NEAMȚ  
 Biroul de Cadastru și Publicitate Imobiliară Targu-Neamt

**A. Partea I. Descrierea imobilului**

TEREN Extravilan

Adresa: Jud. Neamt

Nr. Crt	Nr cadastral Nr. topografic	Suprafața* (mp)	Observații / Referințe
A1		5.700	Sector cadastral:103 Teren neimprejmuit;

**B. Partea II. Proprietari și acte**

Inscrieri privitoare la dreptul de proprietate și alte drepturi reale	Referințe
/	
Act Administrativ nr. 69/734, din 09/10/1995 emis de CJPSDPAT NEAMȚ;	
B1	A1
Intabulare, drept de PROPRIETATE, dobandit prin Reconstituire, cota actuala 1/1	
1) GHERASIM D GRIGORE, LIPSĂ CNP	

**C. Partea III. SARCINI .**

Inscrieri privind dezmembramintele dreptului de proprietate, drepturi reale de garanție și sarcini	Referințe
NU SUNT	

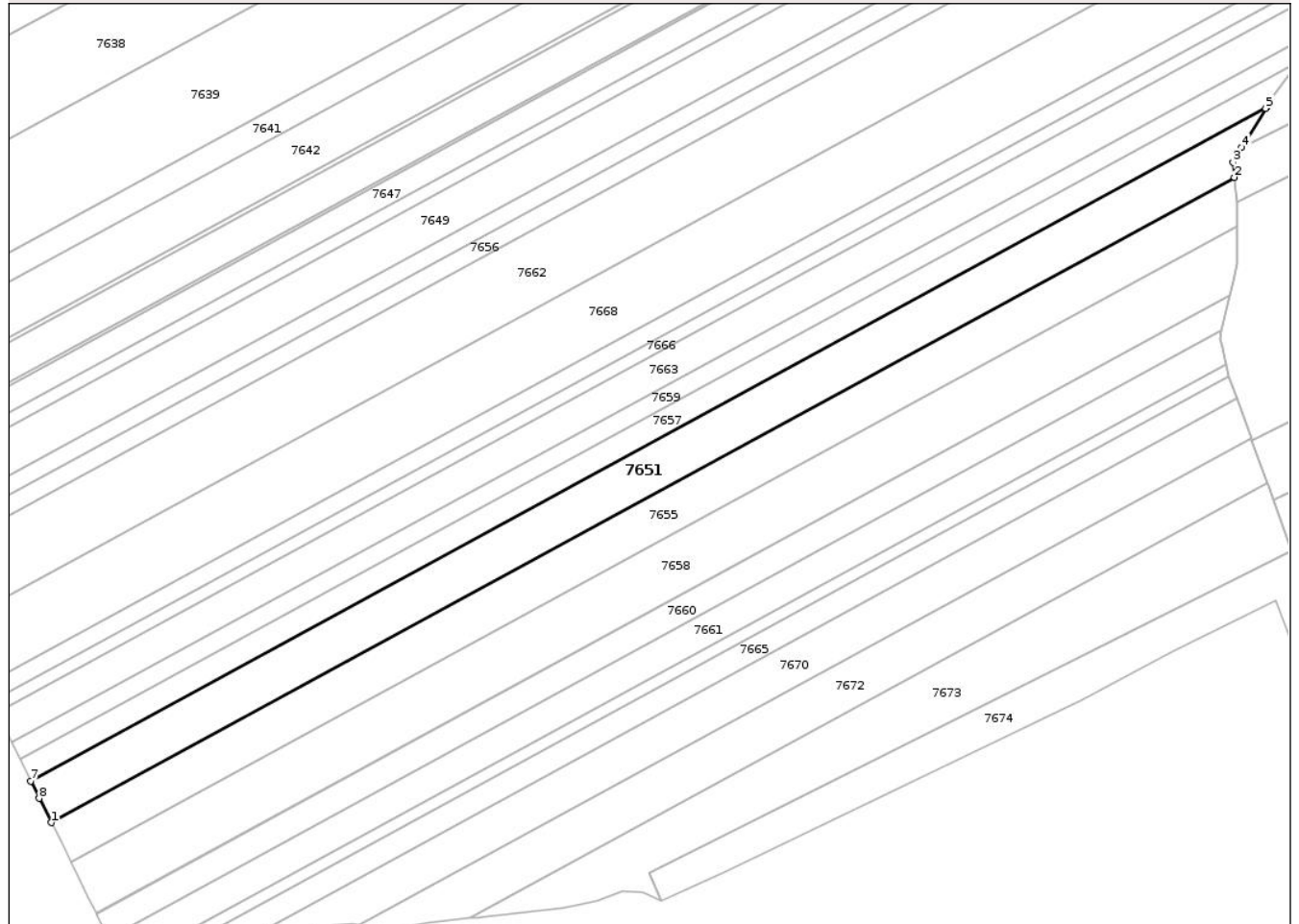
## Anexa Nr. 1 La Partea I

## Teren

Nr cadastral	Suprafața (mp)*	Observații / Referințe
	5.700	

\* Suprafața este determinată în planul de proiecție Stereo 70.

## DETALII LINIARE IMOBIL



## Date referitoare la teren

Crt	Categorie folosință	Intra vilan	Suprafața (mp)	Tarla	Parcelă	Nr. topo	Observații / Referințe
1	arabil	NU	5.700	42	370/17F	-	

## Lungime Segmente

1) Valorile lungimilor segmentelor sunt obținute din proiecție în plan.

Punct început	X / Y	Punct sfârșit	X / Y	Lungime segment (** (m)
1	621.348,1 628.378,398	2	621.703,047 628.571,843	404.239
2	621.703,047 628.571,843	3	621.702,634 628.576,386	4.562
3	621.702,634 628.576,386	4	621.705,31 628.580,783	5.147
4	621.705,31 628.580,783	5	621.712,426 628.592,475	13.687
5	621.712,426 628.592,475	6	621.712,664 628.592,866	0.457

Punct început	X / Y	Punct sfârșit	X / Y	Lungime segment (** (m)
6	621.712,664 628.592,866	7	621.341,953 628.390,83	422.191
7	621.341,953 628.390,83	8	621.344,516 628.385,644	5.784
8	621.344,516 628.385,644	1	621.348,1 628.378,398	8.084

\*\* Lungimile segmentelor sunt determinate în planul de proiecție Stereo 70 și sunt rotunjite la 1 milimetru.

\*\*\* Distanța dintre puncte este formată din segmente cumulate ce sunt mai mici decât valoarea 1 milimetru.

Neutilizabil în Circuitul Civil



**DATE DESPRE IMOBILUL NR. 7655**

Oficiul de Cadastru și Publicitate Imobiliară NEAMT  
Biroul de Cadastru și Publicitate Imobiliară Targu-Neamt

**A. Partea I. Descrierea imobilului**

TEREN Extravilan

Adresa: Jud. Neamt, Tarla Spiesti

Nr. Crt	Nr cadastral Nr. topografic	Suprafața* (mp)	Observații / Referințe
A1	52141	5.300	Sector cadastral:103 Teren neimprejmuit;

**B. Partea II. Proprietari și acte**

Inscrieri privitoare la dreptul de proprietate și alte drepturi reale		Referințe
<b>34484 / 24/10/2025</b>		
Act Notarial nr. ACT DE PARTAJ VOLUNTAR autentificat sub nr. 586, din 23/10/2025 emis de N.P. Tudor V. VIOREL;		
B20	Intabulare, drept de PROPRIETATE, CU TITLU DE PARTAJ VOLUNTAR , bun propriu ;, dobandit prin Conventie, cota actuala 1/1 1) <b>ANDREI LUMINIȚA-ADINA</b> , cetățean român ;	A1

**C. Partea III. SARCINI .**

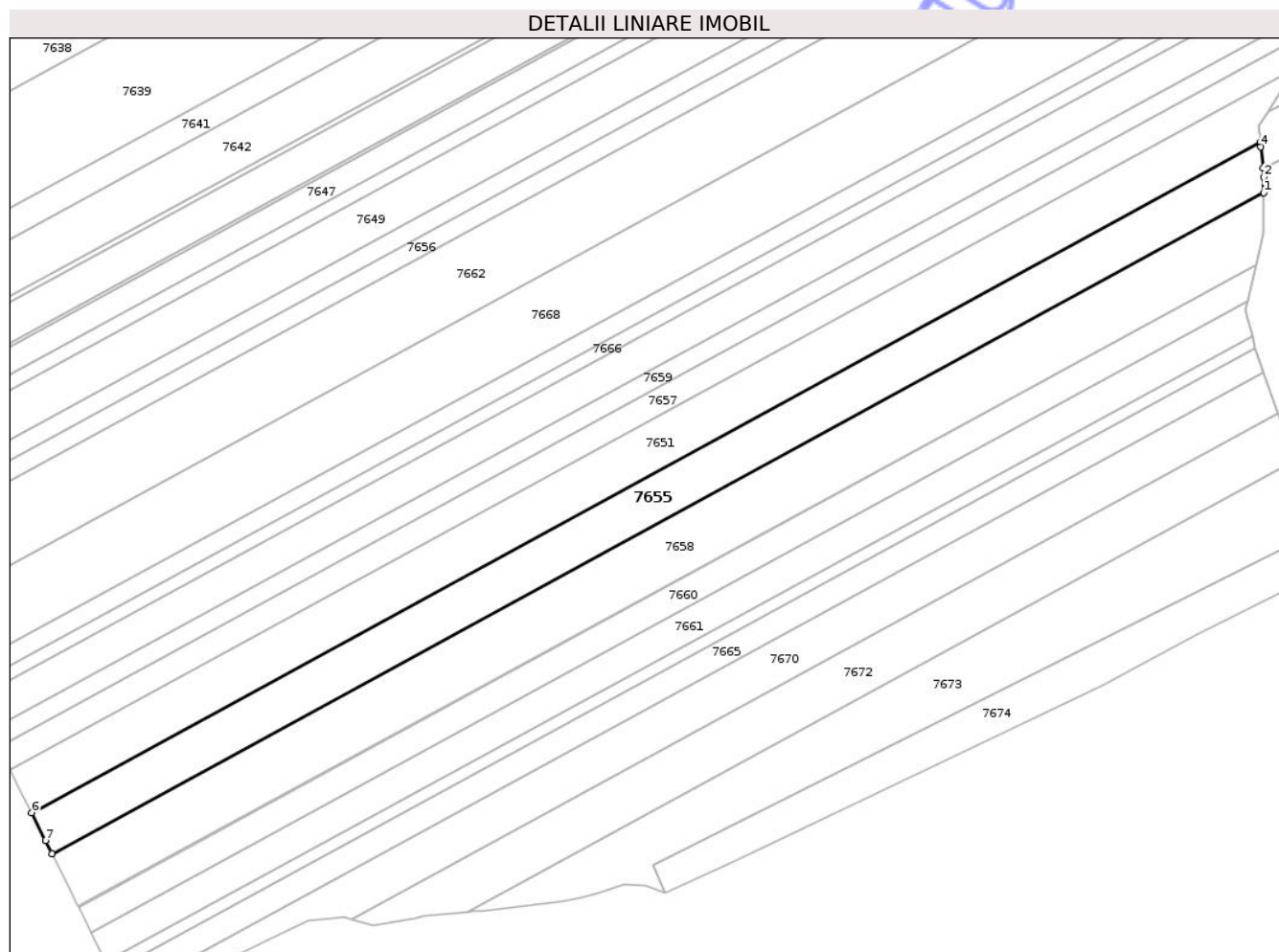
Inscrieri privind dezmembramintele dreptului de proprietate, drepturi reale de garanție și sarcini	Referințe
NU SUNT	

## Anexa Nr. 1 La Partea I

## Teren

Nr cadastral	Suprafața (mp)*	Observații / Referințe
52141	5.300	

\* Suprafața este determinată în planul de proiecție Stereo 70.



## Date referitoare la teren

Crt	Categorie folosință	Intravilan	Suprafața (mp)	Tarla	Parcelă	Nr. topo	Observații / Referințe
1	arabil	NU	5.300	42	370/176	-	

## Lungime Segmente

1) Valorile lungimilor segmentelor sunt obținute din proiecție în plan.

Punct început	X / Y	Punct sfârșit	X / Y	Lungime segment (** (m)
1	621.703,957 628.557,308	2	621.703,957 628.561,834	4.526
2	621.703,957 628.561,834	3	621.703,728 628.564,355	2.532
3	621.703,728 628.564,355	4	621.703,16 628.570,603	6.273
4	621.703,16 628.570,603	5	621.703,047 628.571,843	1.245
5	621.703,047 628.571,843	6	621.348,1 628.378,398	404.239

Punct început	X / Y	Punct sfârșit	X / Y	Lungime segment (** (m)
6	621.348,1 628.378,398	7	621.352,053 628.370,402	8.919
7	621.352,053 628.370,402	8	621.353,954 628.366,558	4.289
8	621.353,954 628.366,558	1	621.703,957 628.557,308	398.608

\*\* Lungimile segmentelor sunt determinate în planul de proiecție Stereo 70 și sunt rotunjite la 1 milimetru.

\*\*\* Distanța dintre puncte este formată din segmente cumulate ce sunt mai mici decât valoarea 1 milimetru.

Neutilizabil în Circuitul Civil



**DATE DESPRE IMOBILUL NR. 7657**

Oficiul de Cadastru și Publicitate Imobiliară NEAMȚ  
 Biroul de Cadastru și Publicitate Imobiliară Targu-Neamt

**A. Partea I. Descrierea imobilului**

TEREN Extravilan

Adresa: Jud. Neamt

Nr. Crt	Nr cadastral Nr. topografic	Suprafața* (mp)	Observații / Referințe
A1		3.200	Sector cadastral:103 Teren neimprejmuit;

**B. Partea II. Proprietari și acte**

Inscrieri privitoare la dreptul de proprietate și alte drepturi reale	Referințe
/	
Act Administrativ nr. 69/1179, din 16/04/1997 emis de CJPSDPAT NEAMȚ;	
B1	A1
Intabulare, drept de PROPRIETATE, dobandit prin Reconstituire, cota actuala 1/1	
1) ANECHITEI C IOAN, LIPSĂ CNP	

**C. Partea III. SARCINI .**

Inscrieri privind dezmembramintele dreptului de proprietate, drepturi reale de garanție și sarcini	Referințe
NU SUNT	


## Anexa Nr. 1 La Partea I

## Teren

Nr cadastral	Suprafața (mp)*	Observații / Referințe
	3.200	

\* Suprafața este determinată în planul de proiecție Stereo 70.

## DETALII LINIARE IMOBIL



## Date referitoare la teren

Crt	Categorie folosință	Intra vilan	Suprafața (mp)	Tarla	Parcelă	Nr. topo	Observații / Referințe
1	arabil	NU	3.200	42	370/17E	-	

## Lungime Segmente

1) Valorile lungimilor segmentelor sunt obținute din proiecție în plan.

Punct început	X / Y	Punct sfârșit	X / Y	Lungime segment (** (m)
1	621.712,664 628.592,866	2	621.714,181 628.595,359	2.919
2	621.714,181 628.595,359	3	621.722,222 628.606,564	13.791
3	621.722,222 628.606,564	4	621.338,646 628.397,517	436.842
4	621.338,646 628.397,517	5	621.339,748 628.395,289	2.485
5	621.339,748 628.395,289	6	621.341,953 628.390,83	4.975

Punct început	X / Y	Punct sfârșit	X / Y	Lungime segment (** (m)
6	621.341,953 628.390,83	1	621.712,664 628.592,866	422.191

\*\* Lungimile segmentelor sunt determinate în planul de proiecție Stereo 70 și sunt rotunjite la 1 milimetru.

\*\*\* Distanța dintre puncte este formată din segmente cumulate ce sunt mai mici decât valoarea 1 milimetru.

Neutilizabil în Circuitul Civil



**DATE DESPRE IMOBILUL NR. 7658**

Oficiul de Cadastru și Publicitate Imobiliară NEAMT  
Biroul de Cadastru și Publicitate Imobiliară Targu-Neamt

**A. Partea I. Descrierea imobilului**

TEREN Extravilan

Adresa: Jud. Neamt

Nr. Crt	Nr cadastral Nr. topografic	Suprafața* (mp)	Observații / Referințe
A1		6.800	Sector cadastral:103 Teren neimprejmuit;

**B. Partea II. Proprietari și acte**

Inscrieri privitoare la dreptul de proprietate și alte drepturi reale	Referințe
/	
Act Administrativ nr. 13481, din 06/01/2012 emis de CJPSDPAT NEAMȚ;	
B1	A1
Intabulare, drept de PROPRIETATE, dobandit prin Reconstituire, cota actuala 1/1 1) NECHITA C DUMITRU	

**C. Partea III. SARCINI .**

Inscrieri privind dezmembramintele dreptului de proprietate, drepturi reale de garanție și sarcini	Referințe
NU SUNT	

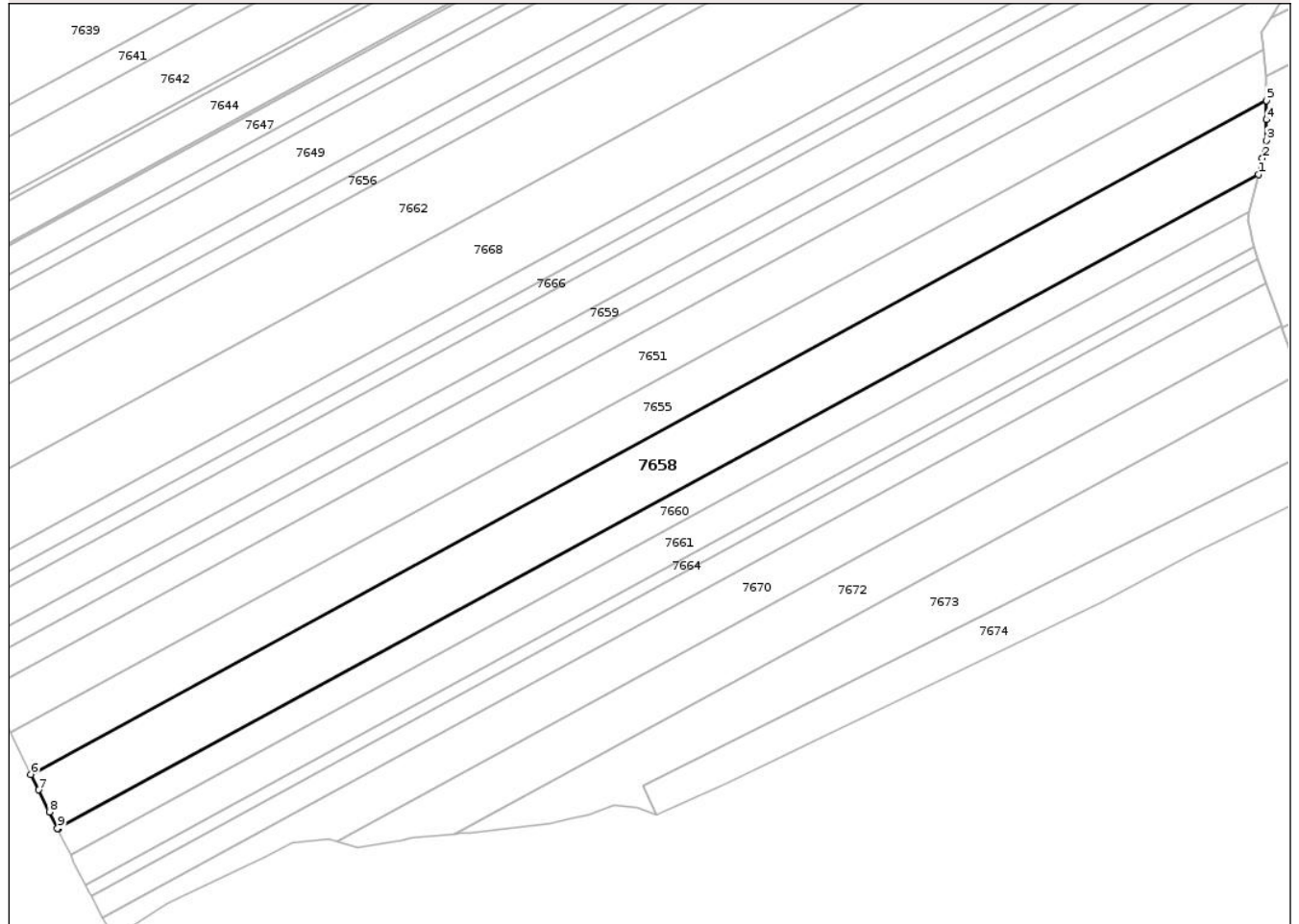
## Anexa Nr. 1 La Partea I

## Teren

Nr cadastral	Suprafața (mp)*	Observații / Referințe
	6.800	

\* Suprafața este determinată în planul de proiecție Stereo 70.

## DETALII LINIARE IMOBIL



## Date referitoare la teren

Crt	Categorie folosință	Intra vilan	Suprafața (mp)	Tarla	Parcelă	Nr. topo	Observații / Referințe
1	arabil	NU	6.800	42	370/17/H	-	

## Lungime Segmente

1) Valorile lungimilor segmentelor sunt obținute din proiecție în plan.

Punct început	X / Y	Punct sfârșit	X / Y	Lungime segment (** (m)
1	621.701,711 628.536,414	2	621.702,787 628.540,985	4.696
2	621.702,787 628.540,985	3	621.703,957 628.545,959	5.109
3	621.703,957 628.545,959	4	621.703,957 628.551,885	5.927
4	621.703,957 628.551,885	5	621.703,957 628.557,308	5.423
5	621.703,957 628.557,308	6	621.353,954 628.366,558	398.608

Punct început	X / Y	Punct sfârșit	X / Y	Lungime segment (** (m)
6	621.353,954 628.366,558	7	621.356,11 628.362,198	4.864
7	621.356,11 628.362,198	8	621.359,211 628.355,925	6.997
8	621.359,211 628.355,925	9	621.361,507 628.351,272	5.189
9	621.361,507 628.351,272	10	621.361,611 628.351,06	0.236
10	621.361,611 628.351,06	1	621.701,711 628.536,414	387.329

\*\* Lungimile segmentelor sunt determinate în planul de proiecție Stereo 70 și sunt rotunjite la 1 milimetru.

\*\*\* Distanța dintre puncte este formată din segmente cumulate ce sunt mai mici decât valoarea 1 milimetru.

Neutilizabil în Circuitul Civil



**DATE DESPRE IMOBILUL NR. 7660**

Oficiul de Cadastru și Publicitate Imobiliară NEAMT  
Biroul de Cadastru și Publicitate Imobiliară Targu-Neamt

**A. Partea I. Descrierea imobilului**

TEREN Extravilan

Adresa: Jud. Neamt

Nr. Crt	Nr cadastral Nr. topografic	Suprafața* (mp)	Observații / Referințe
A1		3.100	Sector cadastral:103 Teren neimprejmuit;

**B. Partea II. Proprietari și acte**

Inscrieri privitoare la dreptul de proprietate și alte drepturi reale	Referințe
/	
Act Administrativ nr. 6035, din 28/12/2007 emis de CJPSDPAT NEAMT;	
B1	A1
Intabulare, drept de PROPRIETATE, dobandit prin Reconstituire, cota actuala 1/1 1) ANECHITEI C LOGHIN, LIPSĂ CNP	

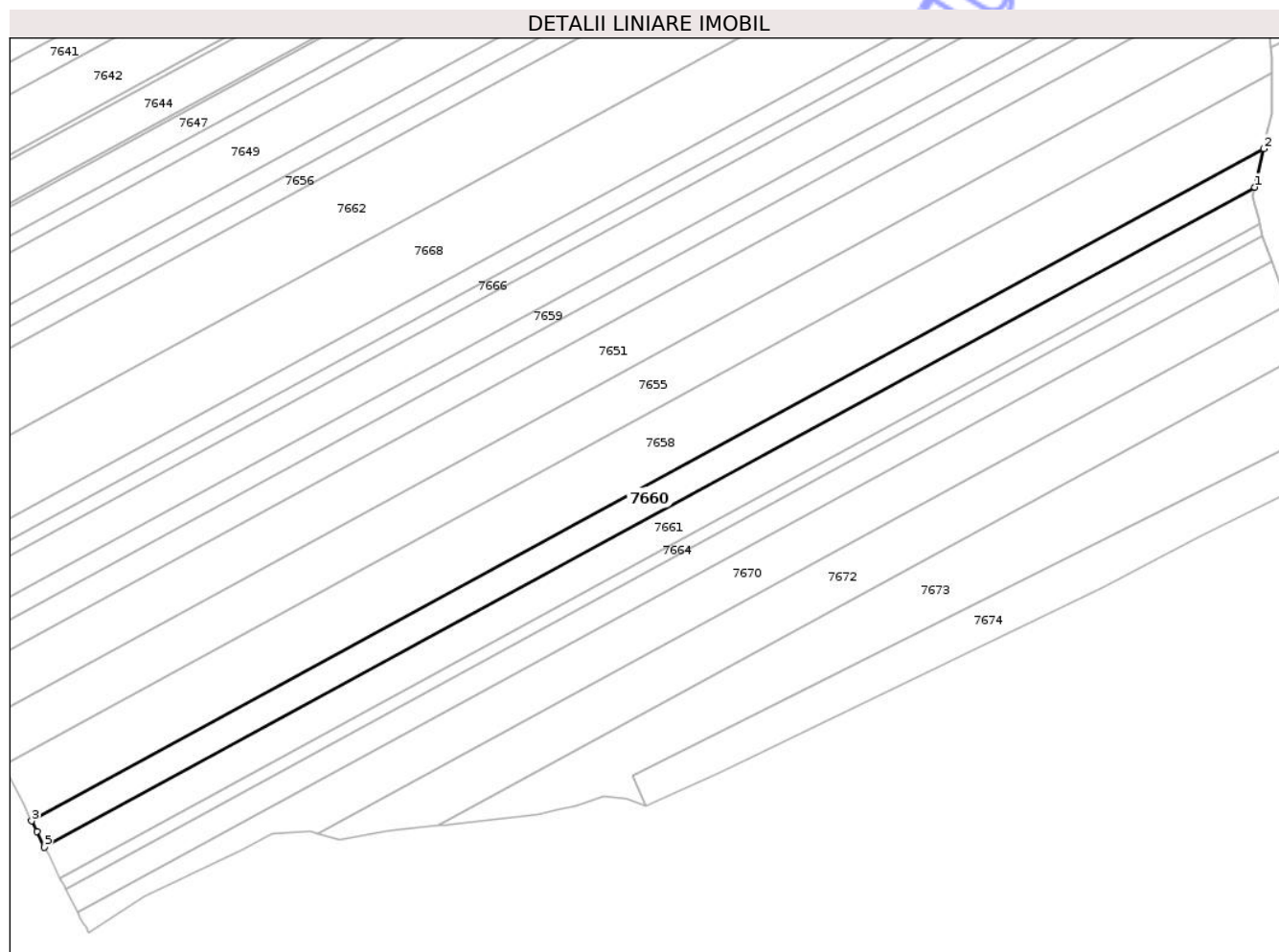
**C. Partea III. SARCINI .**

Inscrieri privind dezmembramintele dreptului de proprietate, drepturi reale de garanție și sarcini	Referințe
NU SUNT	

**Teren**

Nr cadastral	Suprafața (mp)*	Observații / Referințe
	3.100	

\* Suprafața este determinată în planul de proiecție Stereo 70.



**Date referitoare la teren**

Crt	Categorie folosință	Intra vilan	Suprafața (mp)	Tarla	Parcelă	Nr. topo	Observații / Referințe
1	arabil	NU	3.100	42	370/17H	-	

**Lungime Segmente**

1) Valorile lungimilor segmentelor sunt obținute din proiecție în plan.

Punct început	X / Y	Punct sfârșit	X / Y	Lungime segment (** (m)
1	621.699,229 628.525,864	2	621.701,711 628.536,414	10.838
2	621.701,711 628.536,414	3	621.361,611 628.351,06	387.329
3	621.361,611 628.351,06	4	621.363,03 628.348,184	3.207
4	621.363,03 628.348,184	5	621.365,187 628.343,812	4.875
5	621.365,187 628.343,812	1	621.699,229 628.525,864	380.43

\*\* Lungimile segmentelor sunt determinate în planul de proiecție Stereo 70 și sunt rotunjite la 1 milimetru.

\*\*\* Distanța dintre puncte este formată din segmente cumulate ce sunt mai mici decât valoarea 1 milimetru.

Neutilizabil în Circuitul  
Civil



**DATE DESPRE IMOBILUL NR. 7662**

Oficiul de Cadastru și Publicitate Imobiliară NEAMT  
Biroul de Cadastru și Publicitate Imobiliară Targu-Neamt

**A. Partea I. Descrierea imobilului**

TEREN Necunoscut

Adresa: Loc. Spiesti, Jud. Neamt, ȘI EXTRAVILAN COMUNA PĂSTRĂVENI

Nr. Crt	Nr cadastral Nr. topografic	Suprafața* (mp)	Observații / Referințe
A1		10.700	Sector cadastral:103 Teren neimprejmuit;

**B. Partea II. Proprietari și acte**

Inscrieri privitoare la dreptul de proprietate și alte drepturi reale	Referințe
/	
Act Administrativ nr. 20578, din 06/05/2019 emis de CJPSDPAT NEAMȚ;	
B1	A1
Intabulare, drept de PROPRIETATE, dobandit prin Reconstituire, cota actuala 1/1	
1) PODARU C CONSTANTIN	

**C. Partea III. SARCINI .**

Inscrieri privind dezmembramintele dreptului de proprietate, drepturi reale de garanție și sarcini	Referințe
NU SUNT	

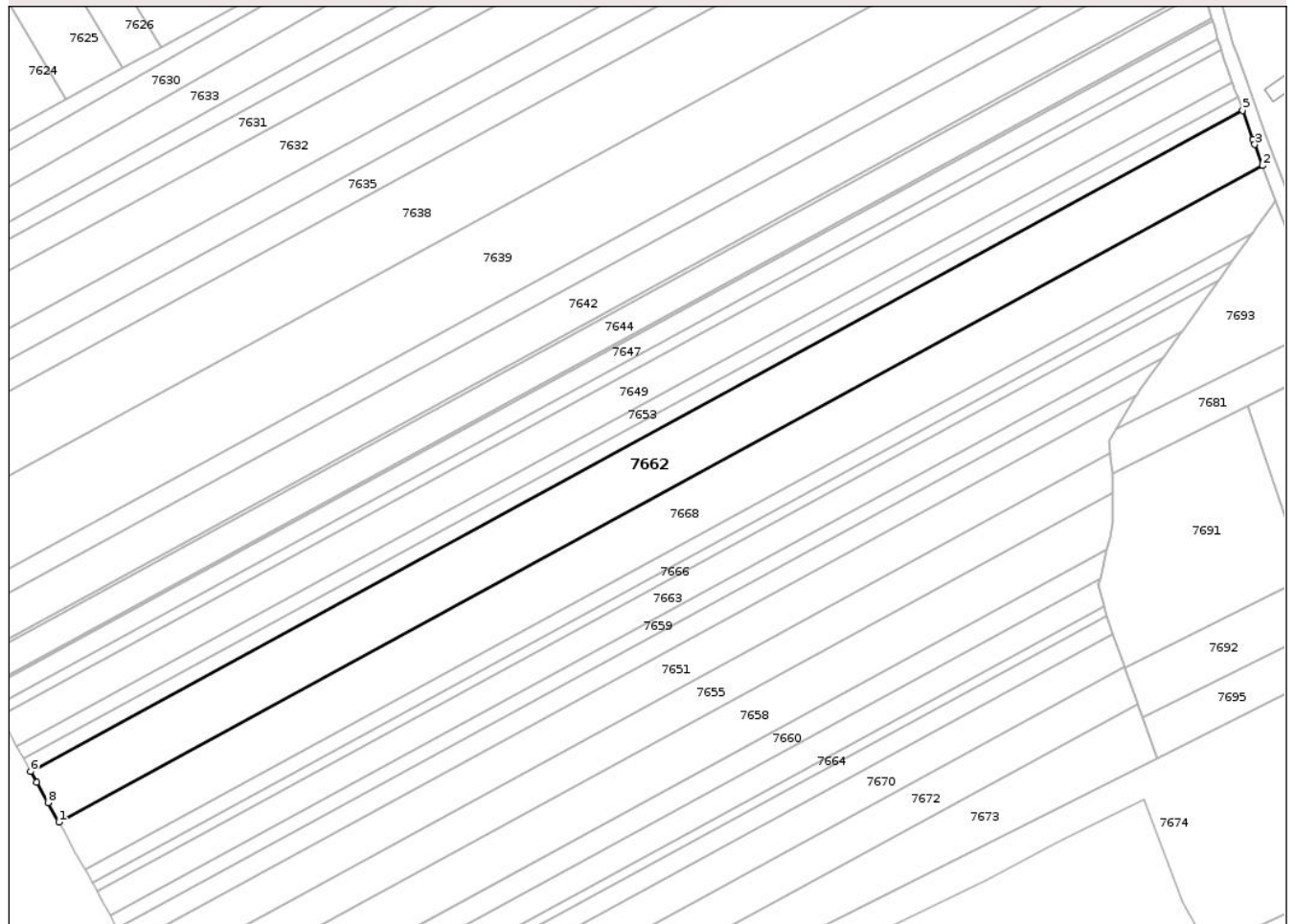
## Anexa Nr. 1 La Partea I

## Teren

Nr cadastral	Suprafața (mp)*	Observații / Referințe
	10.700	

\* Suprafața este determinată în planul de proiecție Stereo 70.

## DETALII LINIARE IMOBIL



## Date referitoare la teren

Crt	Categorie folosință	Intra vilan	Suprafața (mp)	Tarla	Parcelă	Nr. topo	Observații / Referințe
1	arabil	DA	1.528	42	370/15	-	
2	arabil	NU	9.172	42	370/15	-	

## Lungime Segmente

1) Valorile lungimilor segmentelor sunt obținute din proiecție în plan.

Punct început	X / Y	Punct sfârșit	X / Y	Lungime segment (** (m))
1	621.317,359 628.436,587	2	621.758,793 628.677,166	502.735
2	621.758,793 628.677,166	3	621.755,989 628.684,914	8.239
3	621.755,989 628.684,914	4	621.755,356 628.686,664	1.861
4	621.755,356 628.686,664	5	621.751,492 628.697,343	11.357

Punct început	X / Y	Punct sfârșit	X / Y	Lungime segment (** (m)
5	621.751,492 628.697,343	6	621.307,028 628.455,112	506.186
6	621.307,028 628.455,112	7	621.309,266 628.451,099	4.595
7	621.309,266 628.451,099	8	621.313,392 628.443,7	8.472
8	621.313,392 628.443,7	1	621.317,359 628.436,587	8.145

\*\* Lungimile segmentelor sunt determinate în planul de proiecție Stereo 70 și sunt rotunjite la 1 milimetru.

\*\*\* Distanța dintre puncte este formată din segmente cumulate ce sunt mai mici decât valoarea 1 milimetru.

Neutilizabil în Circuitul Civil



**DATE DESPRE IMOBILUL NR. 7664**

Oficiul de Cadastru și Publicitate Imobiliară NEAMȚ  
Biroul de Cadastru și Publicitate Imobiliară Targu-Neamt

**A. Partea I. Descrierea imobilului**

TEREN Extravilan

Adresa: Jud. Neamt

Nr. Crt	Nr cadastral Nr. topografic	Suprafața* (mp)	Observații / Referințe
A1		1.300	Sector cadastral:103 Teren neimprejmuit;

**B. Partea II. Proprietari și acte**

Inscrieri privitoare la dreptul de proprietate și alte drepturi reale	Referințe
/	
Act Administrativ nr. 69/554, din 11/05/1995 emis de CJPSDPAT NEAMȚ;	
B1	A1
Intabulare, drept de PROPRIETATE, dobandit prin Reconstituire, cota actuala 1/1	
1) VRÎNCEANU GH SPIRIDON, LIPSĂ CNP	

**C. Partea III. SARCINI .**

Inscrieri privind dezmembramintele dreptului de proprietate, drepturi reale de garanție și sarcini	Referințe
NU SUNT	

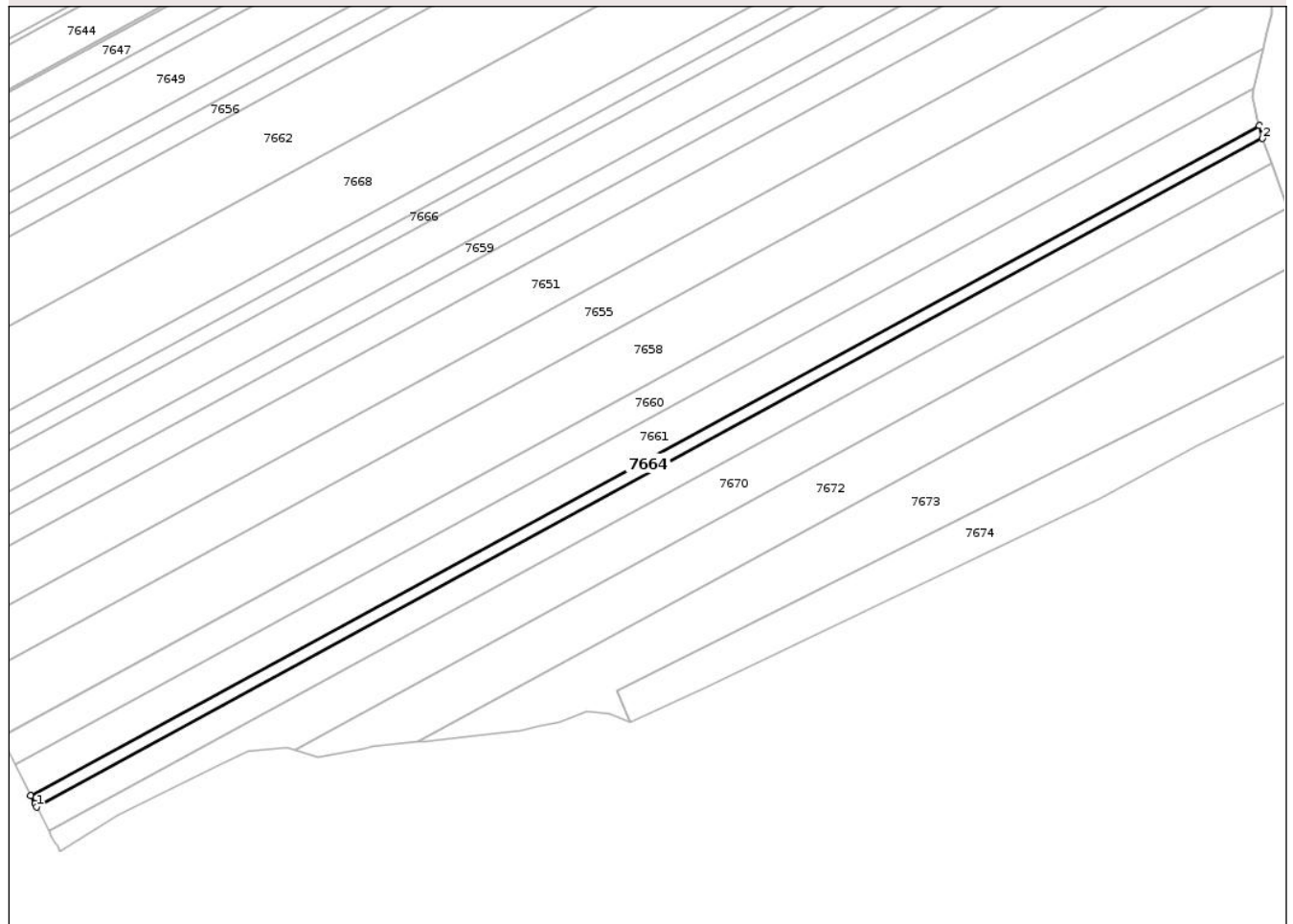
## Anexa Nr. 1 La Partea I

## Teren

Nr cadastral	Suprafața (mp)*	Observații / Referințe
	1.300	

\* Suprafața este determinată în planul de proiecție Stereo 70.

## DETALII LINIARE IMOBIL



## Date referitoare la teren

Crt	Categorie folosință	Intra vilan	Suprafața (mp)	Tarla	Parcelă	Nr. topo	Observații / Referințe
1	arabil	NU	1.300	43	370/22	-	NR. TOPO CORECT TARLA 42

## Lungime Segmente

1) Valorile lungimilor segmentelor sunt obținute din proiecție în plan.

Punct început	X / Y	Punct sfârșit	X / Y	Lungime segment (** (m)
1	621.371,005 628.332,216	2	621.701,455 628.512,311	376.339
2	621.701,455 628.512,311	3	621.700,59 628.515,769	3.565
3	621.700,59 628.515,769	4	621.369,401 628.335,272	377.182
4	621.369,401 628.335,272	5	621.370,528 628.333,124	2.426
5	621.370,528 628.333,124	1	621.371,005 628.332,216	1.025

\*\* Lungimile segmentelor sunt determinate în planul de proiecție Stereo 70 și sunt rotunjite la 1 milimetru.

\*\*\* Distanța dintre puncte este formată din segmente cumulate ce sunt mai mici decât valoarea 1 milimetru.

Neutilizabil în Circuitul  
Civil





## DATE DESPRE IMOBILUL NR. 7638

Oficiul de Cadastru și Publicitate Imobiliară NEAMT  
Biroul de Cadastru și Publicitate Imobiliară Targu-Neamt

## A. Partea I. Descrierea imobilului

TEREN Necunoscut

Adresa: Loc. Spiesti, Jud. Neamt, ȘI EXTRAVILAN COMUNA PĂSTRĂVENI

Nr. Crt	Nr cadastral Nr. topografic	Suprafața* (mp)	Observații / Referințe
A1		14.400	Sector cadastral:103 Teren neimprejmuit;

## B. Partea II. Proprietari și acte

Inscrieri privitoare la dreptul de proprietate și alte drepturi reale	Referințe
/	
Act Administrativ nr. 24252, din 20/03/2025 emis de CJPSDPAT NEAMȚ;	
B1	A1
Intabulare, drept de PROPRIETATE, dobandit prin Reconstituire, cota actuala 1/1	
1) GHEORGHEASA I CAMELIA 2) BOTEZATU NICOLETA 3) BASTON C MARIA 4) MUSTEAȚĂ C VICTORIA	

## C. Partea III. SARCINI .

Inscrieri privind dezmembramintele dreptului de proprietate, drepturi reale de garanție și sarcini	Referințe
NU SUNT	

## Anexa Nr. 1 La Partea I

## Teren

Nr cadastral	Suprafața (mp)*	Observații / Referințe
	14.400	

\* Suprafața este determinată în planul de proiecție Stereo 70.



## Date referitoare la teren

Crt	Categorie folosință	Intravilan	Suprafața (mp)	Tarla	Parcelă	Nr. topo	Observații / Referințe
1	arabil	DA	2.200	43	370/12	-	NR. TOPO CORECT TARLA 42
2	arabil	NU	12.200	43	370/12	-	NR. TOPO CORECT TARLA 42

## Lungime Segmente

1) Valorile lungimilor segmentelor sunt obținute din proiecție în plan.

Punct început	X / Y	Punct sfârșit	X / Y	Lungime segment (** (m)
1	621.721,583 628.793,915	2	621.718,624 628.803,99	10.5
2	621.718,624 628.803,99	3	621.713,717 628.820,695	17.412
3	621.713,717 628.820,695	4	621.247,78 628.566,762	530.64
4	621.247,78 628.566,762	5	621.250,53 628.561,732	5.732

Punct început	X / Y	Punct sfârșit	X / Y	Lungime segment (** (m)
5	621.250,53 628.561,732	6	621.255,703 628.551,699	11.288
6	621.255,703 628.551,699	7	621.260,407 628.542,576	10.265
7	621.260,407 628.542,576	1	621.721,583 628.793,915	525.219

\*\* Lungimile segmentelor sunt determinate în planul de proiecție Stereo 70 și sunt rotunjite la 1 milimetru.

\*\*\* Distanța dintre puncte este formată din segmente cumulate ce sunt mai mici decât valoarea 1 milimetru.

Neutilizabil în Circuitul Civil



**DATE DESPRE IMOBILUL NR. 7640**

Oficiul de Cadastru și Publicitate Imobiliară NEAMT  
Biroul de Cadastru și Publicitate Imobiliară Targu-Neamt

**A. Partea I. Descrierea imobilului**

TEREN Necunoscut

Adresa: Loc. Spiesti, Jud. Neamt, ȘI EXTRAVILAN COMUNA PĂSTRĂVENI

Nr. Crt	Nr cadastral Nr. topografic	Suprafața* (mp)	Observații / Referințe
A1		10.000	Sector cadastral:103 Teren neimprejmuit;

**B. Partea II. Proprietari și acte**

Inscrieri privitoare la dreptul de proprietate și alte drepturi reale	Referințe
/	
Act Administrativ nr. 43/40, din 06/11/1996 emis de CJSPDPAT NEAMȚ;	
B1	A1
Intabulare, drept de PROPRIETATE, dobandit prin Reconstituire, cota actuala 1/1 1) AZAMFIREI I MARIA, LIPSĂ CNP	

**C. Partea III. SARCINI .**

Inscrieri privind dezmembramintele dreptului de proprietate, drepturi reale de garanție și sarcini	Referințe
NU SUNT	

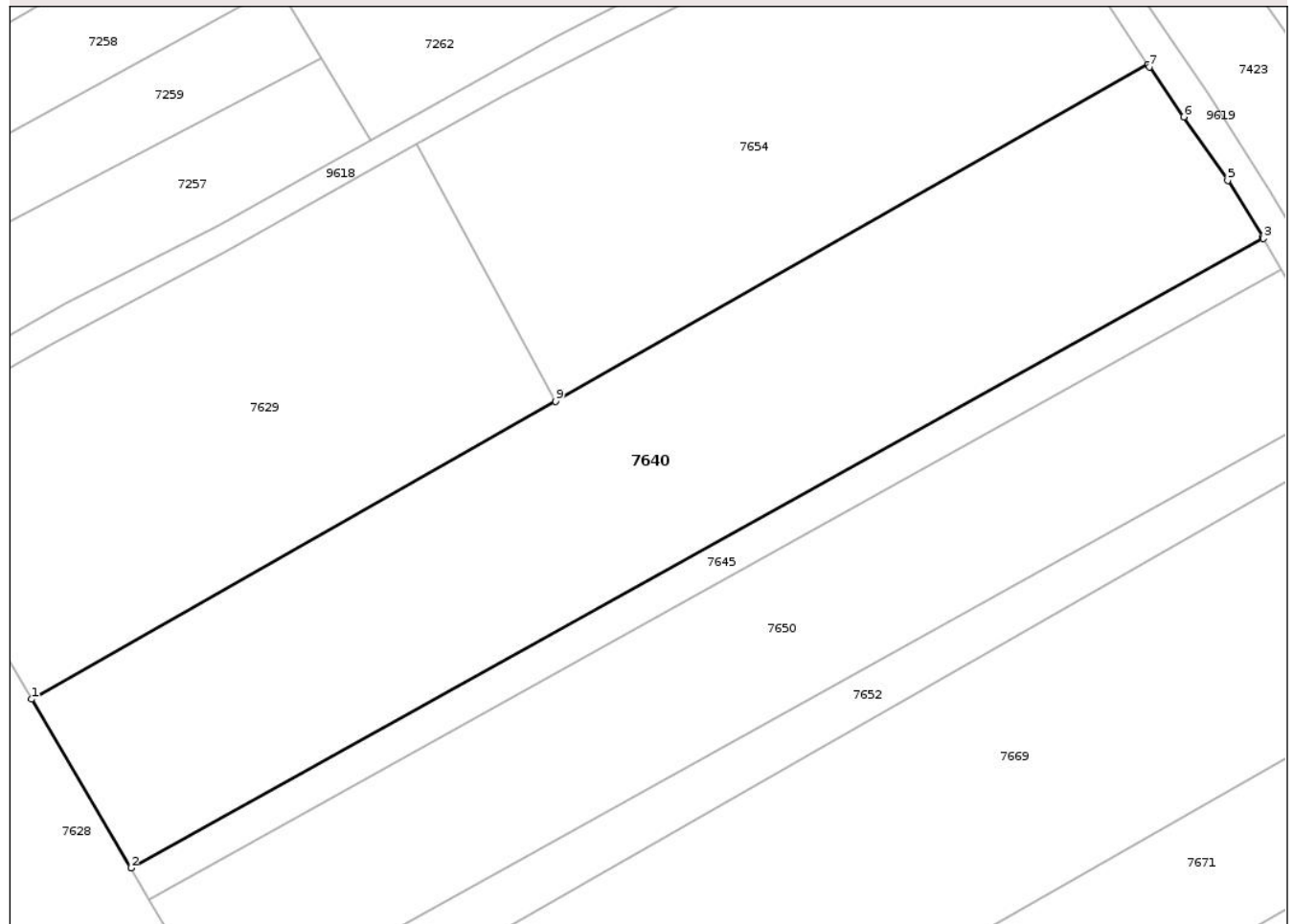
## Anexa Nr. 1 La Partea I

## Teren

Nr cadastral	Suprafața (mp)*	Observații / Referințe
	10.000	

\* Suprafața este determinată în planul de proiecție Stereo 70.

## DETALII LINIARE IMOBIL



## Date referitoare la teren

Crt	Categorie folosință	Intra vilan	Suprafața (mp)	Tarla	Parcelă	Nr. topo	Observații / Referințe
1	curți constructii	DA	480	5	26/1	-	NR.TOPO CORECT TARLA 42, PARCELA 372/1
2	arabil	DA	3.141	5	26/2	-	NR.TOPO CORECT TARLA 42, PARCELA 373/2
3	arabil	NU	6.379	5	26/2	-	NR. TOPO CORECT TARLA 42, PARCELA 370/2

## Lungime Segmente

1) Valorile lungimilor segmentelor sunt obținute din proiecție în plan.

Punct început	X / Y	Punct sfârșit	X / Y	Lungime segment (** (m)
1	621.381,666 628.925,432	2	621.401,112 628.892,4	38.33
2	621.401,112 628.892,4	3	621.622,953 629.015,595	253.753
3	621.622,953 629.015,595	4	621.622,783 629.015,891	0.341

Punct început	X / Y	Punct sfârșit	X / Y	Lungime segment (** (m)
4	621.622,783 629.015,891	5	621.615,959 629.026,939	12.985
5	621.615,959 629.026,939	6	621.607,338 629.039,41	15.161
6	621.607,338 629.039,41	7	621.600,594 629.049,144	11.841
7	621.600,594 629.049,144	8	621.600,276 629.049,633	0.583
8	621.600,276 629.049,633	9	621.484,254 628.983,716	133.439
9	621.484,254 628.983,716	1	621.381,666 628.925,432	117.989

\*\* Lungimile segmentelor sunt determinate în planul de proiecție Stereo 70 și sunt rotunjite la 1 milimetru.

\*\*\* Distanța dintre puncte este formată din segmente cumulate ce sunt mai mici decât valoarea 1 milimetru.

Neutilizabil în Circuitul Civil



**DATE DESPRE IMOBILUL NR. 7641**

Oficiul de Cadastru și Publicitate Imobiliară NEAMT  
Biroul de Cadastru și Publicitate Imobiliară Targu-Neamt

**A. Partea I. Descrierea imobilului**

TEREN Necunoscut

Adresa: Loc. Spiesti, Jud. Neamt, ȘI EXTRAVILAN COMUNA PĂSTRĂVENI

Nr. Crt	Nr cadastral Nr. topografic	Suprafața* (mp)	Observații / Referințe
A1		4.100	Sector cadastral:103 Teren neimprejmuit;

**B. Partea II. Proprietari și acte**

Inscrieri privitoare la dreptul de proprietate și alte drepturi reale	Referințe
/	
Act Notarial nr. CM NR.272, din 12/12/2019 emis de NP DANIELA DAVID;	
B1	A1
Intabulare, drept de PROPRIETATE, dobandit prin Succesiune, cota actuala 1/1 1) TATARU JANA	

**C. Partea III. SARCINI .**

Inscrieri privind dezmembramintele dreptului de proprietate, drepturi reale de garanție și sarcini	Referințe
NU SUNT	

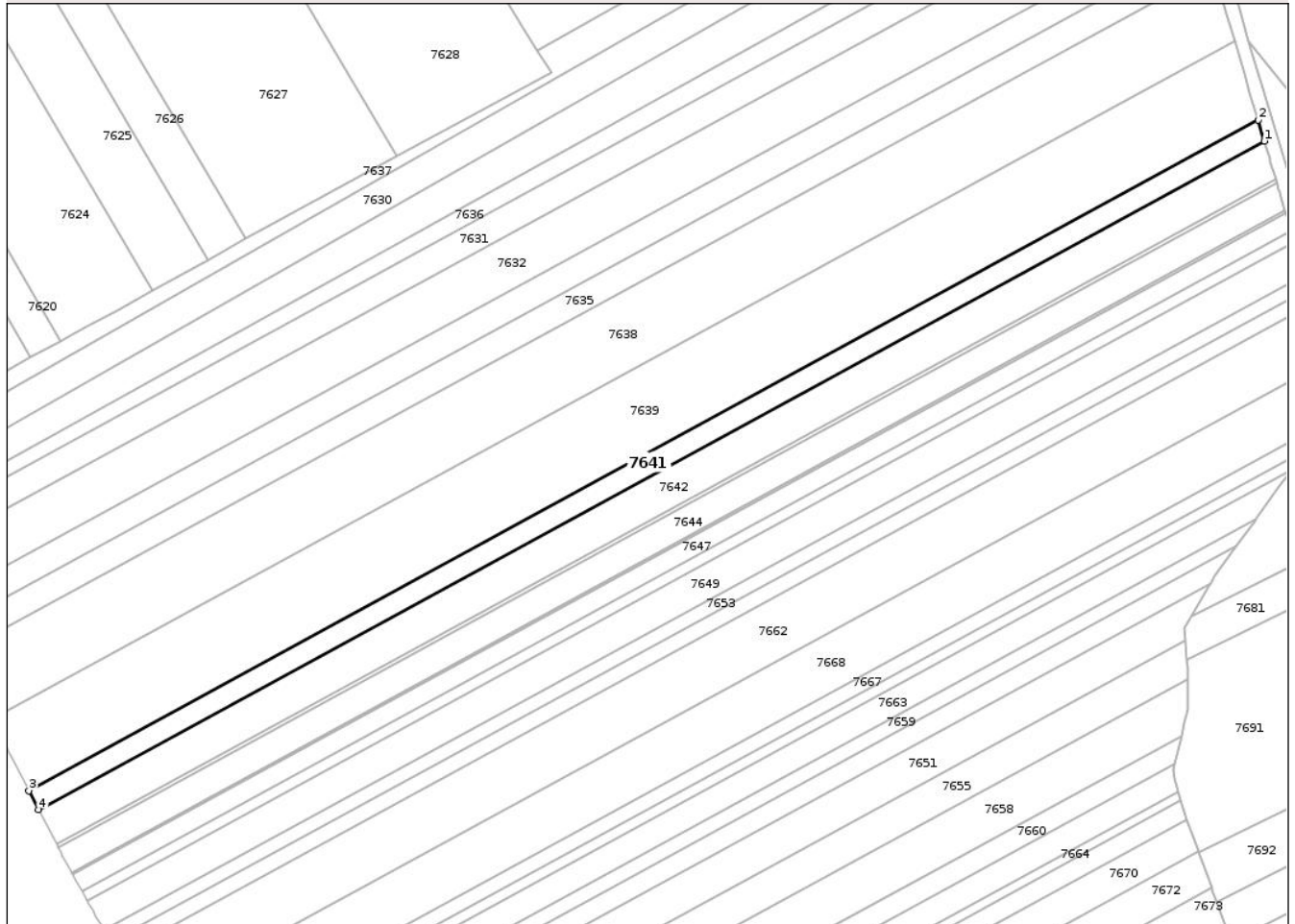
## Anexa Nr. 1 La Partea I

## Teren

Nr cadastral	Suprafața (mp)*	Observații / Referințe
	4.100	

\* Suprafața este determinată în planul de proiecție Stereo 70.

## DETALII LINIARE IMOBIL



## Date referitoare la teren

Crt	Categorie folosință	Intravilan	Suprafața (mp)	Tarla	Parcelă	Nr. topo	Observații / Referințe
1	arabil	DA	605	42	370/13	-	
2	arabil	NU	3.495	42	370/13	-	

## Lungime Segmente

1) Valorile lungimilor segmentelor sunt obținute din proiecție în plan.

Punct început	X / Y	Punct sfârșit	X / Y	Lungime segment (** (m)
1	621.732,553 628.756,88	2	621.730,25 628.764,626	8.081
2	621.730,25 628.764,626	3	621.274,098 628.516,025	519.497
3	621.274,098 628.516,025	4	621.277,721 628.508,998	7.906
4	621.277,721 628.508,998	1	621.732,553 628.756,88	517.994

\*\* Lungimile segmentelor sunt determinate în planul de proiecție Stereo 70 și sunt rotunjite la 1 milimetru.

\*\*\* Distanța dintre puncte este formată din segmente cumulate ce sunt mai mici decât valoarea 1 milimetru.

Neutilizabil în Circuitul  
Civil



**DATE DESPRE IMOBILUL NR. 7642**

Oficiul de Cadastru și Publicitate Imobiliară NEAMT  
Biroul de Cadastru și Publicitate Imobiliară Targu-Neamt

**A. Partea I. Descrierea imobilului**

TEREN Necunoscut

Adresa: Loc. Spiesti, Jud. Neamt, ȘI EXTRAVILAN COMUNA PĂSTRĂVENI

Nr. Crt	Nr cadastral Nr. topografic	Suprafața* (mp)	Observații / Referințe
A1		7.500	Sector cadastral:103 Teren neimprejmuit;

**B. Partea II. Proprietari și acte**

Inscrieri privitoare la dreptul de proprietate și alte drepturi reale		Referințe
/		
Act Administrativ nr. 43/422, din 26/02/1996 emis de CJPSDPAT NEAMȚ;		
B1	Intabulare, drept de PROPRIETATE, dobandit prin Reconstituire, cota actuala 1/1	A1
	1) BOTEZATU ALEX GHEORGHE, LIPSĂ CNP 2) BOTEZATU ALEX TRANDAFIRA, LIPSĂ CNP 3) HARALAMBIE ALEX GHEORGHE, LIPSĂ CNP 4) CHIRIAC ALEX GHEORGHE, LIPSĂ CNP	

**C. Partea III. SARCINI .**

Inscrieri privind dezmembramintele dreptului de proprietate, drepturi reale de garanție și sarcini	Referințe
NU SUNT	

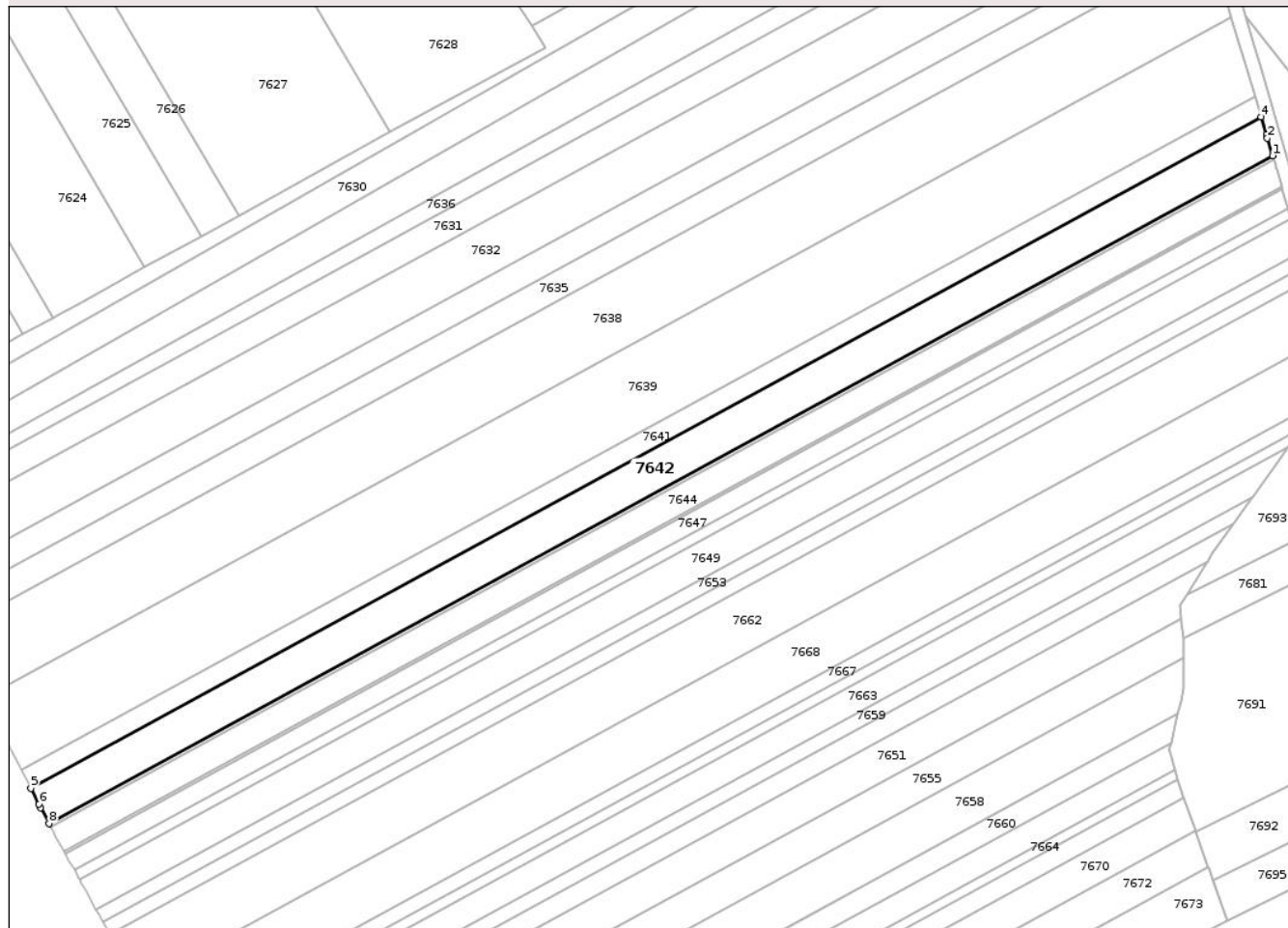
## Anexa Nr. 1 La Partea I

## Teren

Nr cadastral	Suprafața (mp)*	Observații / Referințe
	7.500	

\* Suprafața este determinată în planul de proiecție Stereo 70.

## DETALII LINIARE IMOBIL



## Date referitoare la teren

Crt	Categorie folosință	Intravilan	Suprafața (mp)	Tarla	Parcelă	Nr. topo	Observații / Referințe
1	arabil	DA	1.098	43	370/10A	-	NR. TOPO CORECT TARLA 42
2	arabil	NU	6.402	43	370/10A	-	NR.TOPO CORECT TARLA 42

## Lungime Segmente

1) Valorile lungimilor segmentelor sunt obținute din proiecție în plan.

Punct început	X / Y	Punct sfârșit	X / Y	Lungime segment (** (m)
1	621.736,784 628.742,652	2	621.734,863 628.749,111	6.739
2	621.734,863 628.749,111	3	621.734,468 628.750,439	1.385
3	621.734,468 628.750,439	4	621.732,553 628.756,88	6.719
4	621.732,553 628.756,88	5	621.277,721 628.508,998	517.994

Punct început	X / Y	Punct sfârșit	X / Y	Lungime segment (** (m)
5	621.277,721 628.508,998	6	621.280,733 628.503,156	6.573
6	621.280,733 628.503,156	7	621.281,354 628.501,951	1.355
7	621.281,354 628.501,951	8	621.284,376 628.496,091	6.593
8	621.284,376 628.496,091	1	621.736,784 628.742,652	515.233

\*\* Lungimile segmentelor sunt determinate în planul de proiecție Stereo 70 și sunt rotunjite la 1 milimetru.

\*\*\* Distanța dintre puncte este formată din segmente cumulate ce sunt mai mici decât valoarea 1 milimetru.

Neutilizabil în Circuitul Civil



**DATE DESPRE IMOBILUL NR. 7645**

Oficiul de Cadastru și Publicitate Imobiliară NEAMȚ  
 Biroul de Cadastru și Publicitate Imobiliară Targu-Neamt

**A. Partea I. Descrierea imobilului**

TEREN Necunoscut

Adresa: Loc. Spiesti, Jud. Neamt, ȘI EXTRAVILAN COMUNA PĂSTRĂVENI

Nr. Crt	Nr cadastral Nr. topografic	Suprafața* (mp)	Observații / Referințe
A1		1.800	Sector cadastral:103 Teren neimprejmuit;

**B. Partea II. Proprietari și acte**

Inscrieri privitoare la dreptul de proprietate și alte drepturi reale	Referințe
/	
Act Administrativ nr. 69/287, din 05/05/1995 emis de CJPSDPAT NEAMȚ;	
B1	A1
Intabulare, drept de PROPRIETATE, dobandit prin Reconstituire, cota actuala 1/1	
1) CREȚU N NECULAI, LIPSĂ CNP	

**C. Partea III. SARCINI .**

Inscrieri privind dezmembramintele dreptului de proprietate, drepturi reale de garanție și sarcini	Referințe
NU SUNT	

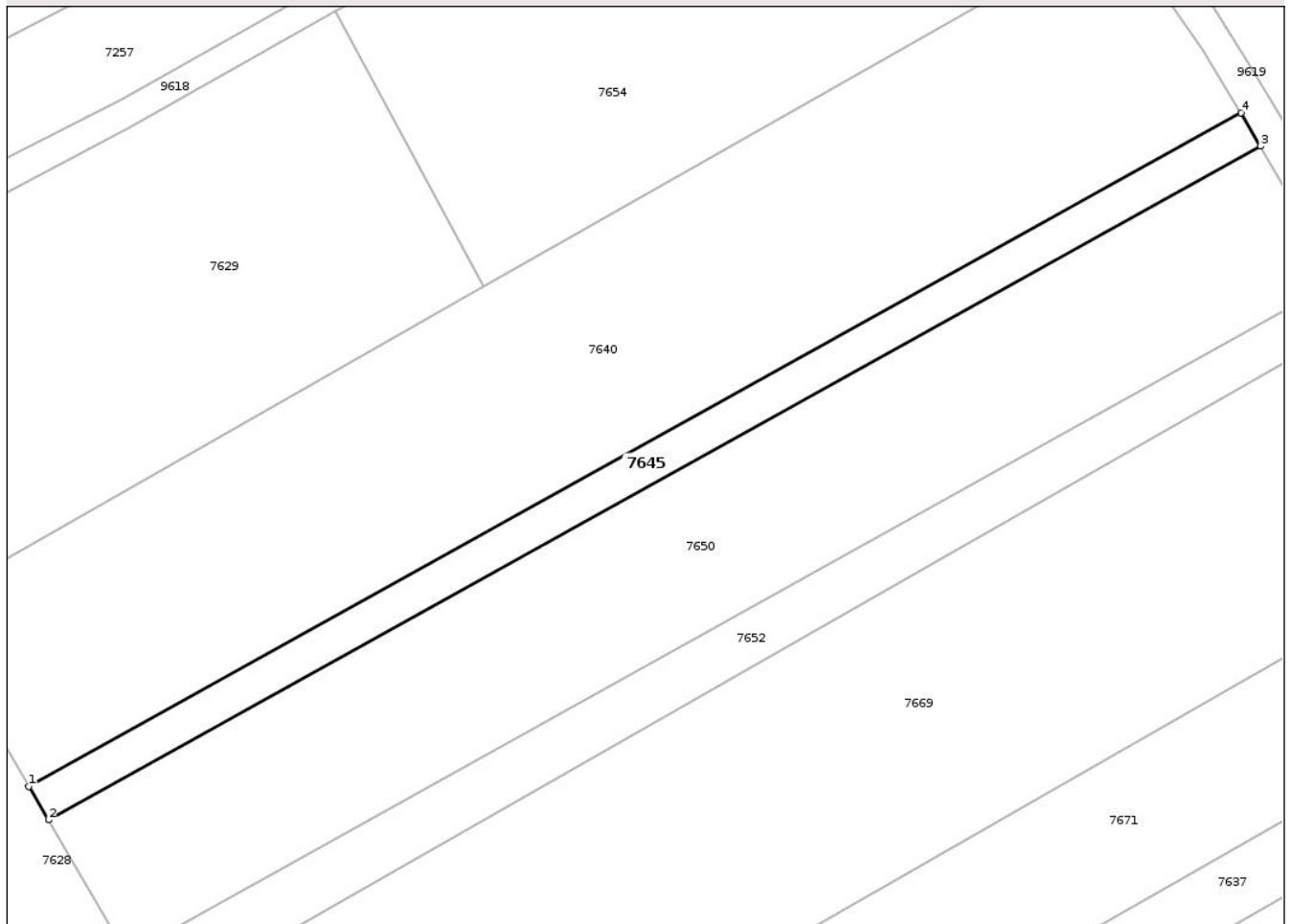
## Anexa Nr. 1 La Partea I

## Teren

Nr cadastral	Suprafața (mp)*	Observații / Referințe
	1.800	

\* Suprafața este determinată în planul de proiecție Stereo 70.

## DETALII LINIARE IMOBIL



## Date referitoare la teren

Crt	Categorie folosință	Intravilan	Suprafața (mp)	Tarla	Parcelă	Nr. topo	Observații / Referințe
1	arabil	DA	647	43	370/2	-	NR.TOPO CORECT TARLA 42
2	arabil	NU	1.153	43	370/2	-	NR.TOPO CORECT TARLA 42

## Lungime Segmente

1) Valorile lungimilor segmentelor sunt obținute din proiecție în plan.

Punct început	X / Y	Punct sfârșit	X / Y	Lungime segment (** (m))
1	621.401,112 628.892,4	2	621.404,712 628.886,284	7.097
2	621.404,712 628.886,284	3	621.626,492 629.009,446	253.683
3	621.626,492 629.009,446	4	621.622,953 629.015,595	7.095
4	621.622,953 629.015,595	1	621.401,112 628.892,4	253.753

\*\* Lungimile segmentelor sunt determinate în planul de proiecție Stereo 70 și sunt rotunjite la 1 milimetru.

\*\*\* Distanța dintre puncte este formată din segmente cumulate ce sunt mai mici decât valoarea 1 milimetru.

Neutilizabil în Circuitul  
Civil



**DATE DESPRE IMOBILUL NR. 7646**

Oficiul de Cadastru și Publicitate Imobiliară NEAMȚ  
Biroul de Cadastru și Publicitate Imobiliară Targu-Neamt

**A. Partea I. Descrierea imobilului**

TEREN Necunoscut

Adresa: Loc. Spiesti, Jud. Neamt, ȘI EXTRAVILAN COMUNA PĂSTRĂVENI

Nr. Crt	Nr cadastral Nr. topografic	Suprafața* (mp)	Observații / Referințe
A1		400	Sector cadastral:103 Teren neimprejmuit;

**B. Partea II. Proprietari și acte**

Inscrieri privitoare la dreptul de proprietate și alte drepturi reale	Referințe
/	
Act Administrativ nr. 43/656, din 20/06/1995 emis de CJPSDPAT NEAMȚ;	
B1	A1
Intabulare, drept de PROPRIETATE, dobandit prin Reconstituire, cota actuala 1/1 1) AZAMFIREI I CONSTANTIN, LIPSĂ CNP	

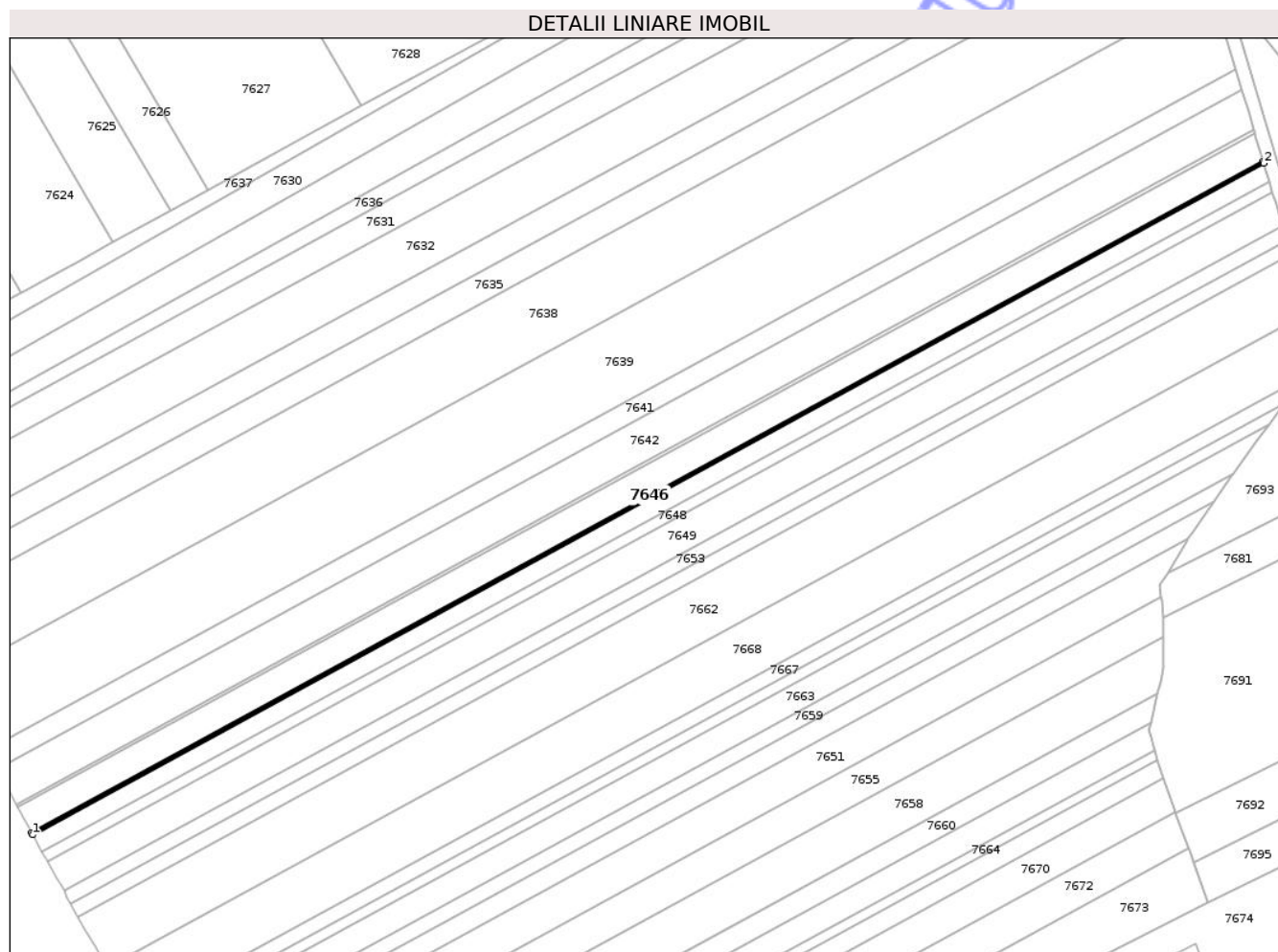
**C. Partea III. SARCINI .**

Inscrieri privind dezmembramintele dreptului de proprietate, drepturi reale de garanție și sarcini	Referințe
NU SUNT	

**Teren**

Nr cadastral	Suprafața (mp)*	Observații / Referințe
	400	

\* Suprafața este determinată în planul de proiecție Stereo 70.



**Date referitoare la teren**

Crt	Categorie folosință	Intravilan	Suprafața (mp)	Tarla	Parcelă	Nr. topo	Observații / Referințe
1	arabil	DA	58	43	370/11A	-	NR.TOPO CORECT TARLA 42
2	arabil	NU	342	43	370/11A	-	NR.TOPO CORECT TARLA 42

**Lungime Segmente**

1) Valorile lungimilor segmentelor sunt obținute din proiecție în plan.

Punct început	X / Y	Punct sfârșit	X / Y	Lungime segment (** (m))
1	621.290,381 628.484,961	2	621.740,469 628.730,257	512.591
2	621.740,469 628.730,257	3	621.740,242 628.731,022	0.798
3	621.740,242 628.731,022	4	621.290,001 628.485,643	512.765
4	621.290,001 628.485,643	1	621.290,381 628.484,961	0.78

\*\* Lungimile segmentelor sunt determinate în planul de proiecție Stereo 70 și sunt rotunjite la 1 milimetru.

\*\*\* Distanța dintre puncte este formată din segmente cumulate ce sunt mai mici decât valoarea 1 milimetru.

Neutilizabil în Circuitul  
Civil



**DATE DESPRE IMOBILUL NR. 7647**

Oficiul de Cadastru și Publicitate Imobiliară NEAMȚ  
Biroul de Cadastru și Publicitate Imobiliară Targu-Neamt

**A. Partea I. Descrierea imobilului**

TEREN Necunoscut

Adresa: Loc. Spiesti, Jud. Neamt, ȘI EXTRAVILAN COMUNA PĂSTRĂVENI

Nr. Crt	Nr cadastral Nr. topografic	Suprafața* (mp)	Observații / Referințe
A1		3.600	Sector cadastral:103 Teren neimprejmuit;

**B. Partea II. Proprietari și acte**

Inscrieri privitoare la dreptul de proprietate și alte drepturi reale	Referințe
/	
Act Administrativ nr. 43/657, din 20/06/1995 emis de CJPSDPAT NEAMȚ;	
B1	A1
Intabulare, drept de PROPRIETATE, dobandit prin Reconstituire, cota actuala 1/1	
1) AZAMFIREI I PETRU, LIPSĂ CNP	

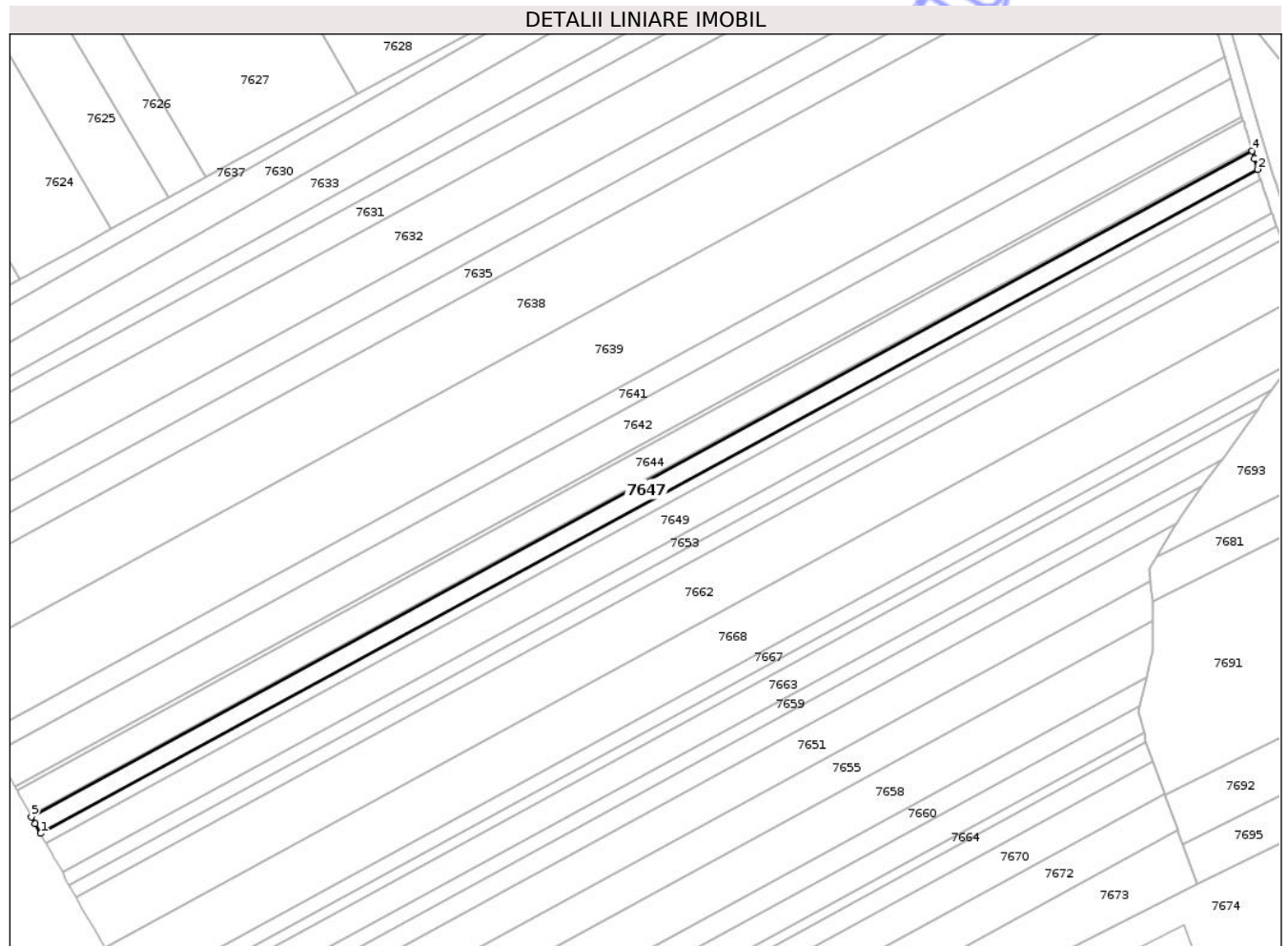
**C. Partea III. SARCINI .**

Inscrieri privind dezmembramintele dreptului de proprietate, drepturi reale de garanție și sarcini	Referințe
NU SUNT	

**Teren**

Nr cadastral	Suprafața (mp)*	Observații / Referințe
	3.600	

\* Suprafața este determinată în planul de proiecție Stereo 70.



**Date referitoare la teren**

Crt	Categorie folosință	Intravilan	Suprafața (mp)	Tarla	Parcelă	Nr. topo	Observații / Referințe
1	arabil	DA	518	43	370/11	-	NR.TOPO CORECT TARLA 42
2	arabil	NU	3.082	43	370/11	-	NR.TOPO CORECT TARLA 42

**Lungime Segmente**

1) Valorile lungimilor segmentelor sunt obținute din proiecție în plan.

Punct început	X / Y	Punct sfârșit	X / Y	Lungime segment (** (m)
1	621.293,807 628.478,818	2	621.742,519 628.723,364	511.024
2	621.742,519 628.723,364	3	621.741,323 628.727,388	4.198
3	621.741,323 628.727,388	4	621.740,469 628.730,257	2.994
4	621.740,469 628.730,257	5	621.290,381 628.484,961	512.591

Punct început	X / Y	Punct sfârșit	X / Y	Lungime segment (** (m)
5	621.290,381 628.484,961	6	621.291,807 628.482,404	2.928
6	621.291,807 628.482,404	1	621.293,807 628.478,818	4.106

\*\* Lungimile segmentelor sunt determinate în planul de proiecție Stereo 70 și sunt rotunjite la 1 milimetru.

\*\*\* Distanța dintre puncte este formată din segmente cumulate ce sunt mai mici decât valoarea 1 milimetru.

Neutilizabil în Circuitul Civil



**DATE DESPRE IMOBILUL NR. 7648**

Oficiul de Cadastru și Publicitate Imobiliară NEAMT  
Biroul de Cadastru și Publicitate Imobiliară Targu-Neamt

**A. Partea I. Descrierea imobilului**

TEREN Necunoscut

Adresa: Loc. Spiesti, Jud. Neamt, ȘI EXTRAVILAN COMUNA PĂSTRĂVENI

Nr. Crt	Nr cadastral Nr. topografic	Suprafața* (mp)	Observații / Referințe
A1		2.000	Sector cadastral:103 Teren neimprejmuit;

**B. Partea II. Proprietari și acte**

Inscrieri privitoare la dreptul de proprietate și alte drepturi reale	Referințe
/	
Act Notarial nr. CM NR.97, din 23/05/2025 emis de NP TEODORESCU MIHAELA;	
B1	A1
Intabulare, drept de PROPRIETATE, dobandit prin Succesiune, cota actuala 1/1 1) CIOCOIU ILEANA	

**C. Partea III. SARCINI .**

Inscrieri privind dezmembramintele dreptului de proprietate, drepturi reale de garanție și sarcini	Referințe
NU SUNT	

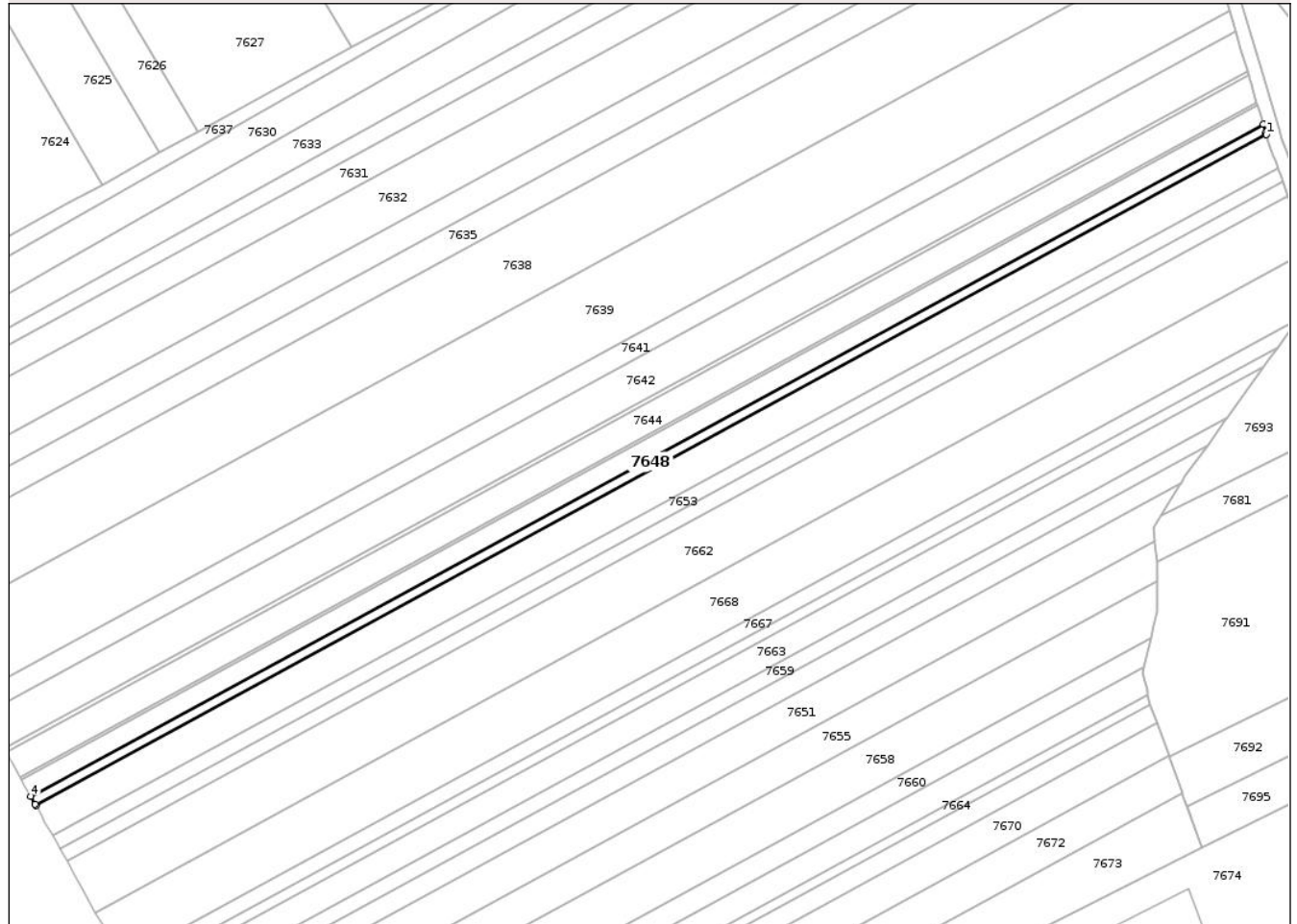
## Anexa Nr. 1 La Partea I

## Teren

Nr cadastral	Suprafața (mp)*	Observații / Referințe
	2.000	

\* Suprafața este determinată în planul de proiecție Stereo 70.

## DETALII LINIARE IMOBIL



## Date referitoare la teren

Crt	Categorie folosință	Intravilan	Suprafața (mp)	Tarla	Parcelă	Nr. topo	Observații / Referințe
1	arabil	DA	287	73	370/11	-	NR. TOPO CORECT TARLA 42
2	arabil	NU	1.713	73	370/11	-	NR. TOPO CORECT TARLA 42

## Lungime Segmente

1) Valorile lungimilor segmentelor sunt obținute din proiecție în plan.

Punct început	X / Y	Punct sfârșit	X / Y	Lungime segment (** (m)
1	621.743,661 628.719,525	2	621.743,489 628.720,101	0.601
2	621.743,489 628.720,101	3	621.742,519 628.723,364	3.404
3	621.742,519 628.723,364	4	621.293,807 628.478,818	511.024
4	621.293,807 628.478,818	5	621.295,429 628.475,91	3.329

Punct început	X / Y	Punct sfârșit	X / Y	Lungime segment (** (m)
5	621.295,429 628.475,91	6	621.295,715 628.475,397	0.588
6	621.295,715 628.475,397	1	621.743,661 628.719,525	510.151

\*\* Lungimile segmentelor sunt determinate în planul de proiecție Stereo 70 și sunt rotunjite la 1 milimetru.

\*\*\* Distanța dintre puncte este formată din segmente cumulate ce sunt mai mici decât valoarea 1 milimetru.

Neutilizabil în Circuitul Civil



**DATE DESPRE IMOBILUL NR. 7650**

Oficiul de Cadastru și Publicitate Imobiliară NEAMȚ  
 Biroul de Cadastru și Publicitate Imobiliară Targu-Neamt

**A. Partea I. Descrierea imobilului**

TEREN Necunoscut

Adresa: Loc. Spiesti, Jud. Neamt, ȘI EXTRAVILAN COMUNA PĂSTRĂVENI

Nr. Crt	Nr cadastral Nr. topografic	Suprafața* (mp)	Observații / Referințe
A1		7.200	Sector cadastral:103 Teren neimprejmuit;

**B. Partea II. Proprietari și acte**

Inscrieri privitoare la dreptul de proprietate și alte drepturi reale	Referințe
/	
Act Administrativ nr. 69/288, din 15/06/1995 emis de CJPSDPAT NEAMȚ;	
B1	A1
Intabulare, drept de PROPRIETATE, dobandit prin Reconstituire, cota actuala 1/1 1) CREȚU C NECULAI, LIPSĂ CNP	

**C. Partea III. SARCINI .**

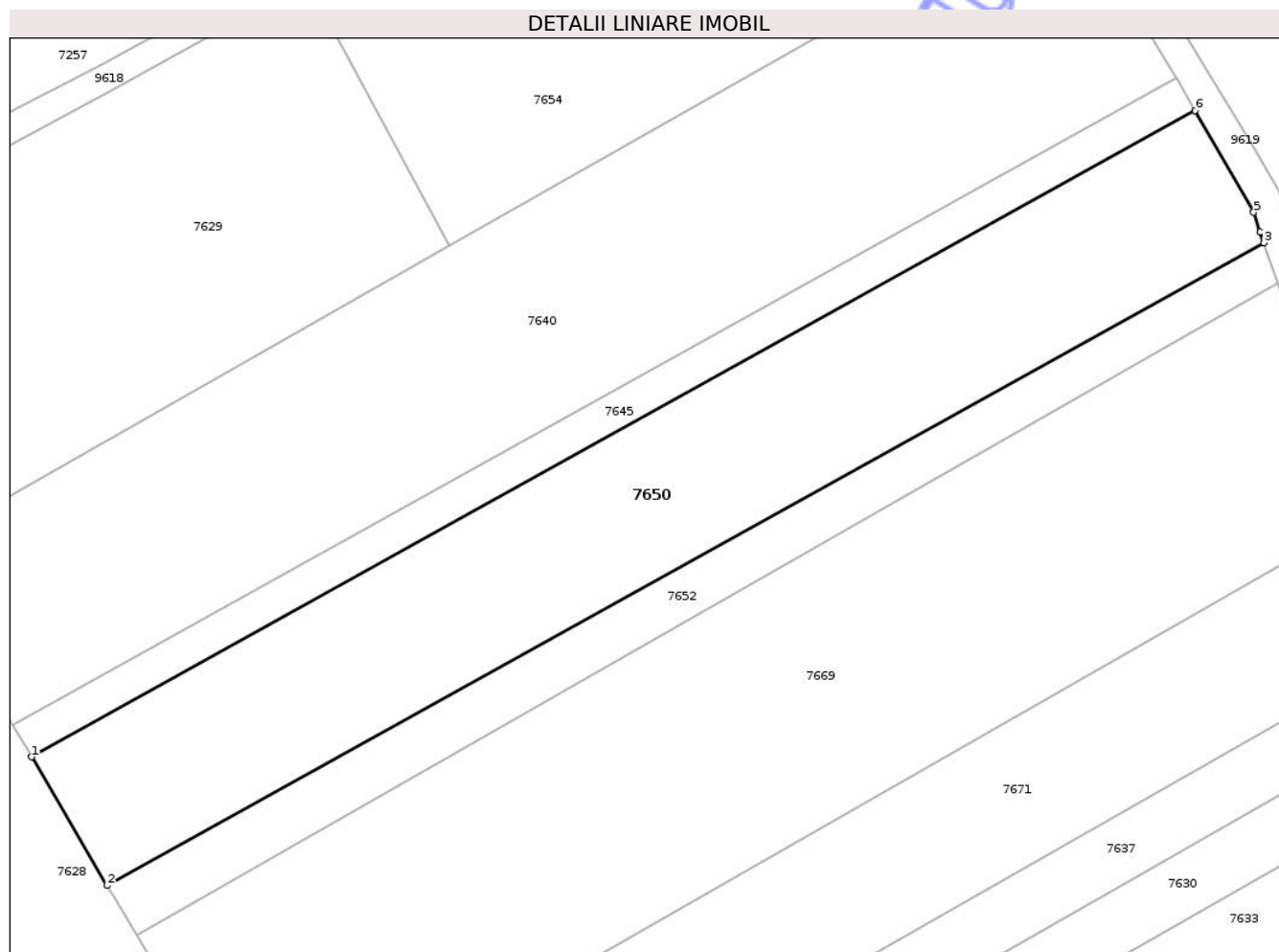
Inscrieri privind dezmembramintele dreptului de proprietate, drepturi reale de garanție și sarcini	Referințe
NU SUNT	

## Anexa Nr. 1 La Partea I

## Teren

Nr cadastral	Suprafața (mp)*	Observații / Referințe
	7.200	

\* Suprafața este determinată în planul de proiecție Stereo 70.



## Date referitoare la teren

Crt	Categorie folosință	Intra vilan	Suprafața (mp)	Tarla	Parcelă	Nr. topo	Observații / Referințe
1	arabil	DA	2.596	43	370/1	-	NR.TOPO CORECT TARLA 42
2	arabil	NU	4.604	43	370/1	-	NR.TOPO CORECT TARLA 42

## Lungime Segmente

1) Valorile lungimilor segmentelor sunt obținute din proiecție în plan.

Punct început	X / Y	Punct sfârșit	X / Y	Lungime segment (** (m)
1	621.404,712 628.886,284	2	621.419,132 628.861,791	28.422
2	621.419,132 628.861,791	3	621.639,586 628.984,216	252.167
3	621.639,586 628.984,216	4	621.638,848 628.986,224	2.138
4	621.638,848 628.986,224	5	621.637,672 628.990,021	3.976

Punct început	X / Y	Punct sfârșit	X / Y	Lungime segment (** (m)
5	621.637,672 628.990,021	6	621.626,492 629.009,446	22.412
6	621.626,492 629.009,446	1	621.404,712 628.886,284	253.683

\*\* Lungimile segmentelor sunt determinate în planul de proiecție Stereo 70 și sunt rotunjite la 1 milimetru.

\*\*\* Distanța dintre puncte este formată din segmente cumulate ce sunt mai mici decât valoarea 1 milimetru.

Neutilizabil în Circuitul Civil





## DATE DESPRE IMOBILUL NR. 7652

Oficiul de Cadastru și Publicitate Imobiliară NEAMT  
Biroul de Cadastru și Publicitate Imobiliară Targu-Neamt

## A. Partea I. Descrierea imobilului

TEREN Necunoscut

Adresa: Loc. Spiesti, Jud. Neamt, ȘI EXTRAVILAN COMUNA PĂSTRĂVENI

Nr. Crt	Nr cadastral Nr. topografic	Suprafața* (mp)	Observații / Referințe
A1		2.400	Sector cadastral:103 Teren neimprejmuit;

## B. Partea II. Proprietari și acte

Inscrieri privitoare la dreptul de proprietate și alte drepturi reale	Referințe
/	
Act Administrativ nr. 7723, din 31/10/2025 emis de COMUNA PĂSTRĂVENI;	
B1	Inscrierea posesiei, drept de PROPRIETATE, dobandit prin Lege, cota actuala 1/1
	1) NEIDENTIFICAT NEIDENTIFICAT, PROPRIETAR NEIDENTIFICAT
Act Normativ nr. 7, din 13/03/1996 emis de PARLAMENTUL ROMÂNIEI (ART.13);	
B2	Se notează mențiunea de proprietar neidentificat.

## C. Partea III. SARCINI .

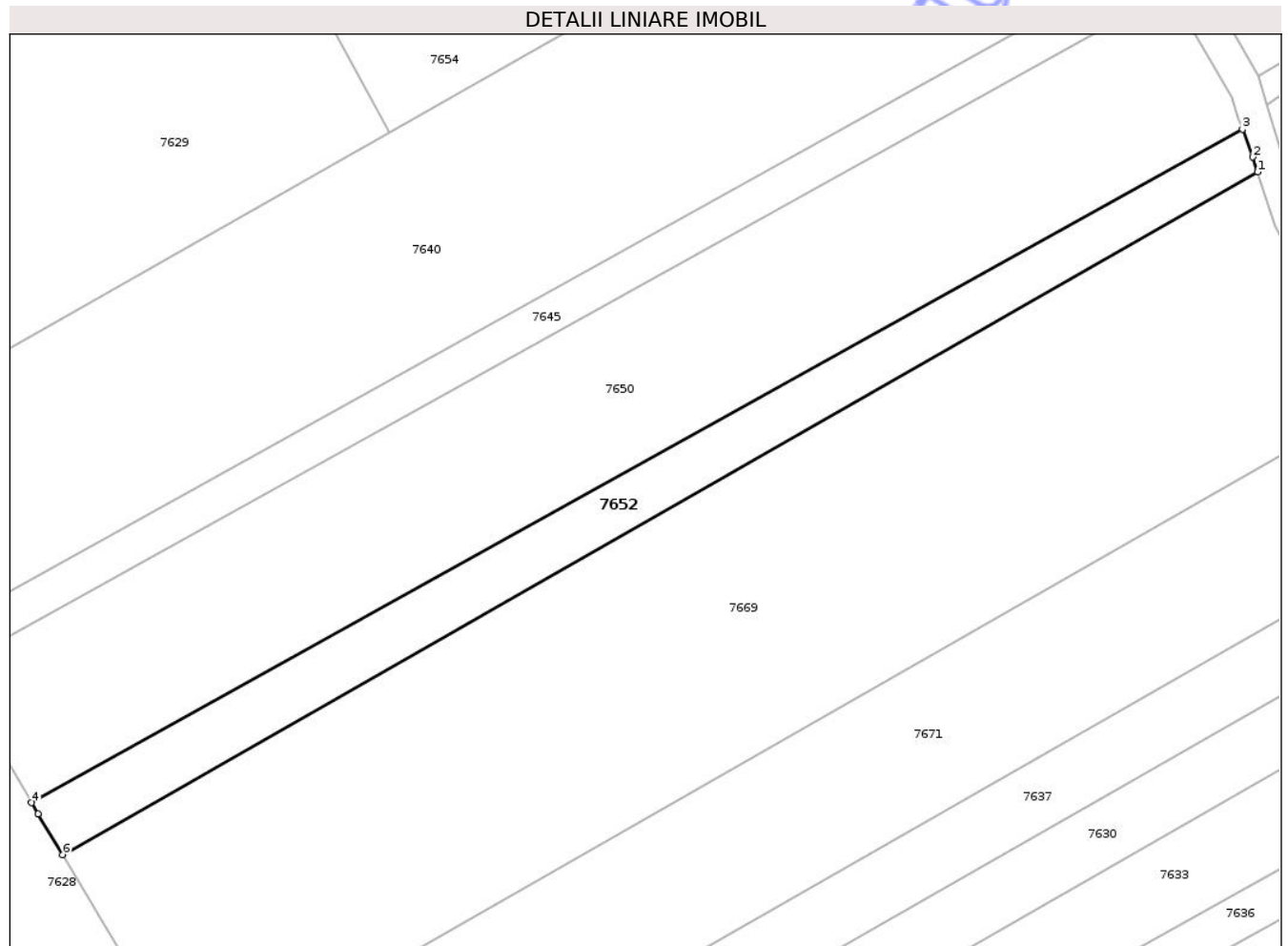
Inscrieri privind dezmembramintele dreptului de proprietate, drepturi reale de garanție și sarcini	Referințe
NU SUNT	

## Anexa Nr. 1 La Partea I

## Teren

Nr cadastral	Suprafața (mp)*	Observații / Referințe
	2.400	

\* Suprafața este determinată în planul de proiecție Stereo 70.



## Date referitoare la teren

Crt	Categorie folosință	Intravilan	Suprafața (mp)	Tarla	Parcelă	Nr. topo	Observații / Referințe
1	arabil	DA	773	42	370	-	
2	arabil	NU	1.627	42	370	-	

## Lungime Segmente

1) Valorile lungimilor segmentelor sunt obținute din proiecție în plan.

Punct început	X / Y	Punct sfârșit	X / Y	Lungime segment (** (m))
1	621.642,334 628.976,49	2	621.641,445 628.979,16	2.815
2	621.641,445 628.979,16	3	621.639,586 628.984,216	5.387
3	621.639,586 628.984,216	4	621.419,132 628.861,791	252.167
4	621.419,132 628.861,791	5	621.420,301 628.859,805	2.305

Punct început	X / Y	Punct sfârșit	X / Y	Lungime segment (** (m)
5	621.420,301 628.859,805	6	621.424,809 628.852,346	8.715
6	621.424,809 628.852,346	1	621.642,334 628.976,49	250.457

\*\* Lungimile segmentelor sunt determinate în planul de proiecție Stereo 70 și sunt rotunjite la 1 milimetru.

\*\*\* Distanța dintre puncte este formată din segmente cumulate ce sunt mai mici decât valoarea 1 milimetru.

Neutilizabil în Circuitul Civil



**DATE DESPRE IMOBILUL NR. 7653**

Oficiul de Cadastru și Publicitate Imobiliară NEAMȚ  
 Biroul de Cadastru și Publicitate Imobiliară Targu-Neamt

**A. Partea I. Descrierea imobilului**

TEREN Necunoscut

Adresa: Loc. Spiesti, Jud. Neamt, ȘI EXTRAVILAN COMUNA PĂSTRĂVENI

Nr. Crt	Nr cadastral Nr. topografic	Suprafața* (mp)	Observații / Referințe
A1		2.700	Sector cadastral:103 Teren neimprejmuit;

**B. Partea II. Proprietari și acte**

Inscrieri privitoare la dreptul de proprietate și alte drepturi reale	Referințe
/	
Act Administrativ nr. 69/616, din 28/06/1995 emis de CJPSDPAT NEAMȚ;	
B1	A1
Intabulare, drept de PROPRIETATE, dobandit prin Reconstituire, cota actuala 1/1	
1) FOCA LZ ALECU, LIPSĂ CNP	

**C. Partea III. SARCINI .**

Inscrieri privind dezmembramintele dreptului de proprietate, drepturi reale de garanție și sarcini	Referințe
NU SUNT	


## Anexa Nr. 1 La Partea I

## Teren

Nr cadastral	Suprafața (mp)*	Observații / Referințe
	2.700	

\* Suprafața este determinată în planul de proiecție Stereo 70.

## DETALII LINIARE IMOBIL



## Date referitoare la teren

Crt	Categorie folosință	Intra vilan	Suprafața (mp)	Tarla	Parcelă	Nr. topo	Observații / Referințe
1	arabil	DA	386	42	370/14b	-	
2	arabil	NU	2.314	42	370/14b	-	

## Lungime Segmente

1) Valorile lungimilor segmentelor sunt obținute din proiecție în plan.

Punct început	X / Y	Punct sfârșit	X / Y	Lungime segment (** (m)
1	621.749,657 628.702,413	2	621.748,707 628.705,038	2.792
2	621.748,707 628.705,038	3	621.748,094 628.706,734	1.803
3	621.748,094 628.706,734	4	621.747,826 628.707,474	0.787
4	621.747,826 628.707,474	5	621.301,84 628.464,414	507.919

Punct început	X / Y	Punct sfârșit	X / Y	Lungime segment (** (m)
5	621.301,84 628.464,414	6	621.303,087 628.462,178	2.561
6	621.303,087 628.462,178	7	621.304,432 628.459,767	2.76
7	621.304,432 628.459,767	1	621.749,657 628.702,413	507.053

\*\* Lungimile segmentelor sunt determinate în planul de proiecție Stereo 70 și sunt rotunjite la 1 milimetru.

\*\*\* Distanța dintre puncte este formată din segmente cumulate ce sunt mai mici decât valoarea 1 milimetru.

Neutilizabil în Circuitul Civil





## DATE DESPRE IMOBILUL NR. 7654

Oficiul de Cadastru și Publicitate Imobiliară NEAMT  
Biroul de Cadastru și Publicitate Imobiliară Targu-Neamt

## A. Partea I. Descrierea imobilului

TEREN Necunoscut

Nr. CF vechi:125  
Nr. cadastral vechi:142

Adresa: Loc. Spiesti, Jud. Neamt, ȘI EXTRAVILAN COMUNA PĂSTRĂVENI

Nr. Crt	Nr cadastral Nr. topografic	Suprafața* (mp)	Observații / Referințe
A1	50685	7.200	Sector cadastral:103 Teren neimprejmuit; pct Spiesti

## B. Partea II. Proprietari și acte

Inscrieri privitoare la dreptul de proprietate și alte drepturi reale	Referințe
<b>817 / 22/05/2003</b>	
Act Notarial nr. 978, din 20/05/2003 emis de BNP Teodorescu Haralambie;	
B1	A1
Intabulare, drept de PROPRIETATE, dobandit prin Conventie, cota actuala 1/1	
1) MITITELU AURICA	
2) MITITELU IOAN, - soti LIPSĂ CNP	
OBSERVATII: (provenita din conversia CF 125)	

## C. Partea III. SARCINI .

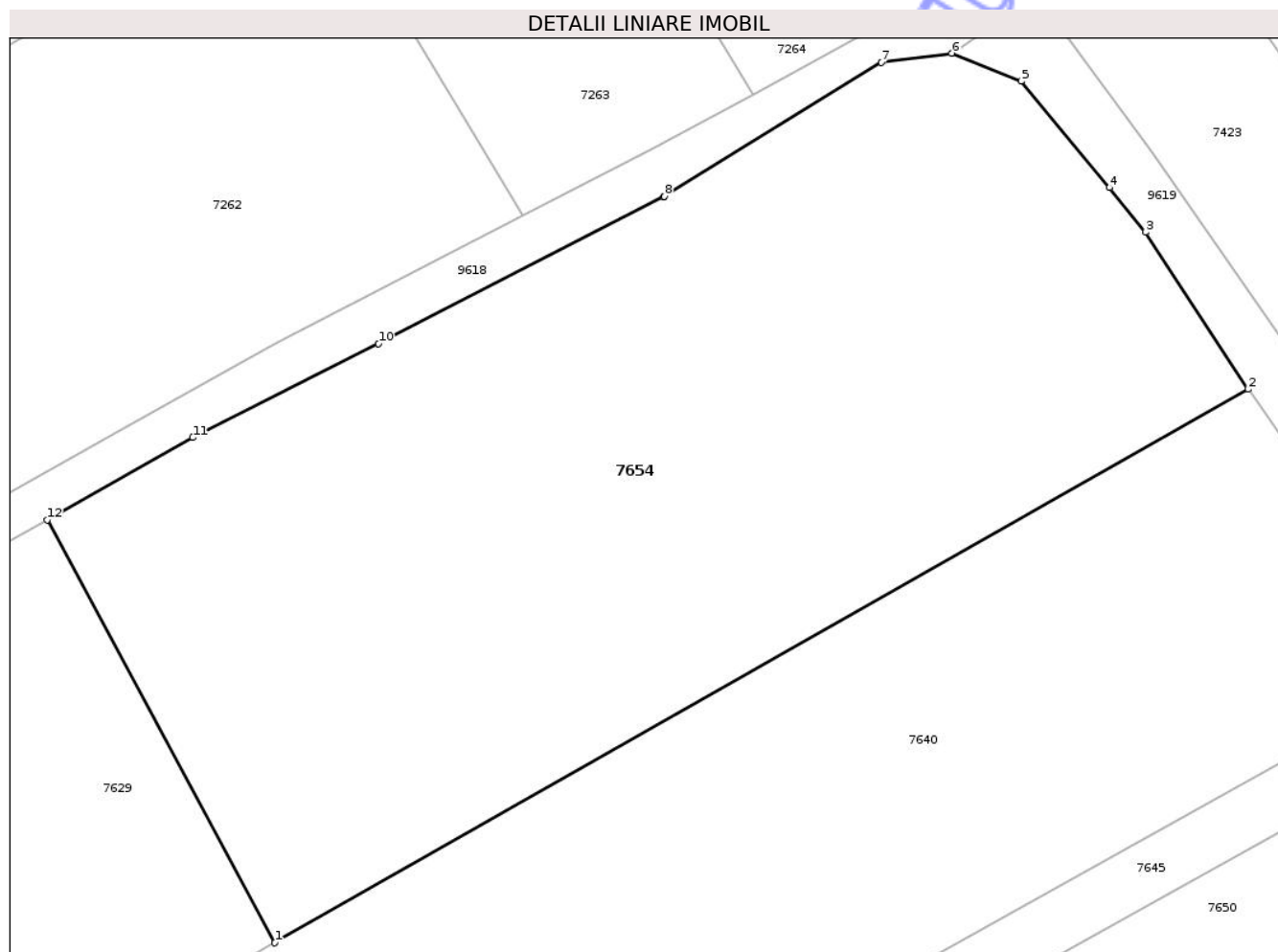
Inscrieri privind dezmembramintele dreptului de proprietate, drepturi reale de garanție și sarcini	Referințe
NU SUNT	

## Anexa Nr. 1 La Partea I

## Teren

Nr cadastral	Suprafața (mp)*	Observații / Referințe
50685	7.200	pct Spiesti

\* Suprafața este determinată în planul de proiecție Stereo 70.



## Date referitoare la teren

Crt	Categorie folosință	Intra vilan	Suprafața (mp)	Tarla	Parcelă	Nr. topo	Observații / Referințe
1	arabil	DA	4.632	42	370	-	
2	arabil	NU	2.568	42	370	-	

## Lungime Segmente

1) Valorile lungimilor segmentelor sunt obținute din proiecție în plan.

Punct început	X / Y	Punct sfârșit	X / Y	Lungime segment (** (m))
1	621.484,254 628.983,716	2	621.600,276 629.049,633	133.439
2	621.600,276 629.049,633	3	621.588,051 629.068,349	22.354
3	621.588,051 629.068,349	4	621.583,756 629.073,651	6.823
4	621.583,756 629.073,651	5	621.573,208 629.086,317	16.483

Punct început	X / Y	Punct sfârșit	X / Y	Lungime segment (** (m)
5	621.573,208 629.086,317	6	621.564,939 629.089,66	8.92
6	621.564,939 629.089,66	7	621.556,576 629.088,554	8.436
7	621.556,576 629.088,554	8	621.530,696 629.072,615	30.394
8	621.530,696 629.072,615	9	621.530,591 629.072,555	0.121
9	621.530,591 629.072,555	10	621.496,606 629.055,077	38.215
10	621.496,606 629.055,077	11	621.474,482 629.043,892	24.791
11	621.474,482 629.043,892	12	621.457,121 629.034,099	19.933
12	621.457,121 629.034,099	1	621.484,254 628.983,716	57.225

\*\* Lungimile segmentelor sunt determinate în planul de proiecție Stereo 70 și sunt rotunjite la 1 milimetru.

\*\*\* Distanța dintre puncte este formată din segmente cumulate ce sunt mai mici decât valoarea 1 milimetru.





## DATE DESPRE IMOBILUL NR. 7616

Oficiul de Cadastru și Publicitate Imobiliară NEAMT  
Biroul de Cadastru și Publicitate Imobiliară Targu-Neamt

## A. Partea I. Descrierea imobilului

TEREN Extravilan

Adresa: Jud. Neamt

Nr. Crt	Nr cadastral Nr. topografic	Suprafața* (mp)	Observații / Referințe
A1		621	Sector cadastral:103 Teren neimprejmuit;

## B. Partea II. Proprietari și acte

Inscrieri privitoare la dreptul de proprietate și alte drepturi reale	Referințe
/	
Act Administrativ nr. 7723, din 31/10/2025 emis de COMUNA PĂSTRĂVENI;	
B1	Inscrierea posesiei, drept de PROPRIETATE, dobandit prin Lege, cota actuala 1/1
	1) NEIDENTIFICAT NEIDENTIFICAT, PROPRIETAR NEIDENTIFICAT
Act Normativ nr. 7, din 13/03/1996 emis de PARLAMENTUL ROMÂNIEI (ART.13);	
B2	Se notează mențiunea de proprietar neidentificat.

## C. Partea III. SARCINI .

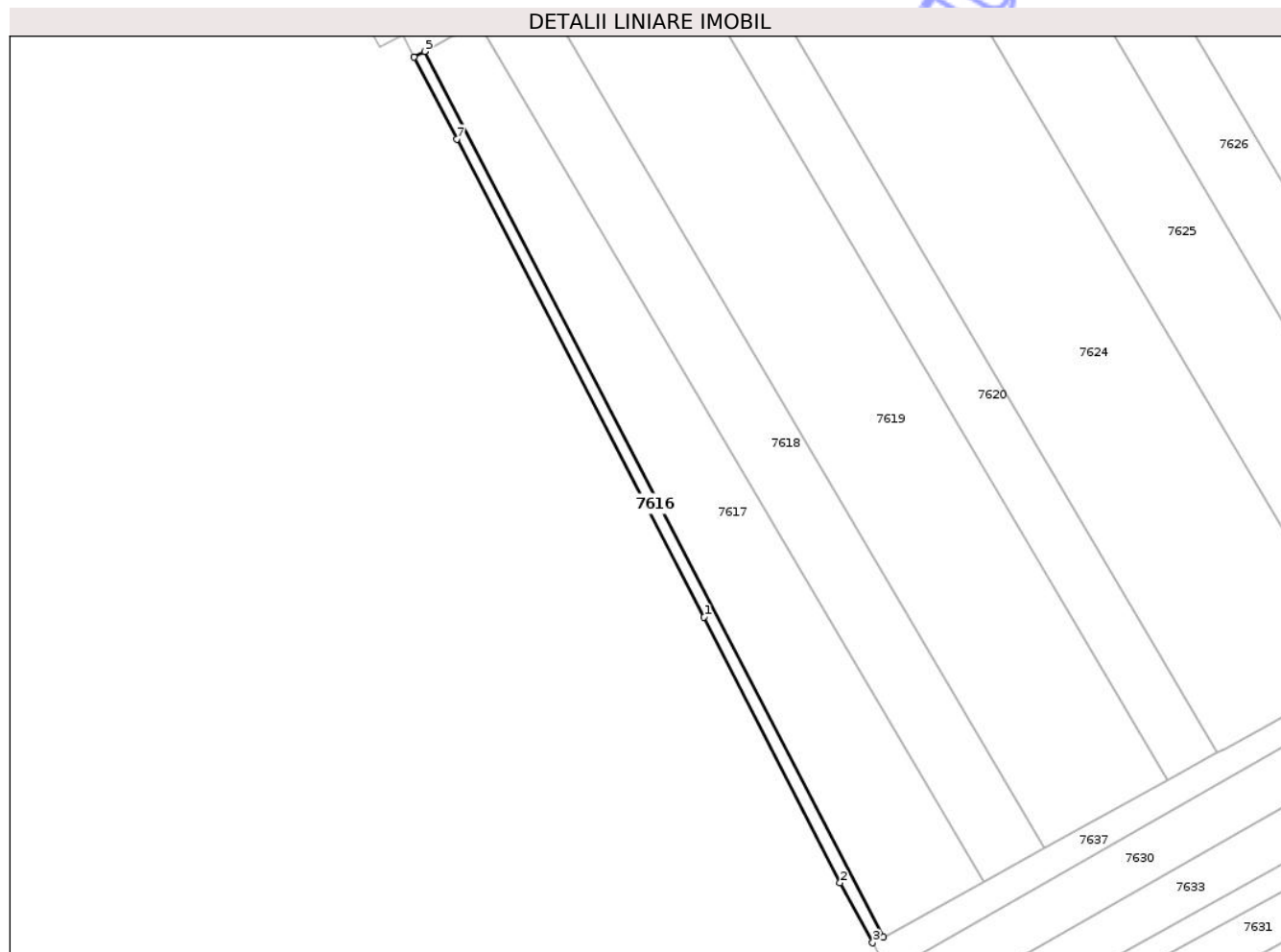
Inscrieri privind dezmembramintele dreptului de proprietate, drepturi reale de garanție și sarcini	Referințe
NU SUNT	

## Anexa Nr. 1 La Partea I

## Teren

Nr cadastral	Suprafața (mp)*	Observații / Referințe
	621	

\* Suprafața este determinată în planul de proiecție Stereo 70.



## Date referitoare la teren

Crt	Categorie folosință	Intra vilan	Suprafața (mp)	Tarla	Parcelă	Nr. topo	Observații / Referințe
1	arabil	NU	621	42	370	-	

## Lungime Segmente

1) Valorile lungimilor segmentelor sunt obținute din proiecție în plan.

Punct început	X / Y	Punct sfârșit	X / Y	Lungime segment (** (m)
1	621.169,638 628.713,611	2	621.200,454 628.653,355	67.679
2	621.200,454 628.653,355	3	621.207,88 628.639,766	15.486
3	621.207,88 628.639,766	4	621.210,274 628.641,083	2.732
4	621.210,274 628.641,083	5	621.106,178 628.841,871	226.167
5	621.106,178 628.841,871	6	621.103,809 628.840,553	2.71

Punct început	X / Y	Punct sfârșit	X / Y	Lungime segment (** (m)
6	621.103,809 628.840,553	7	621.113,508 628.822,017	20.92
7	621.113,508 628.822,017	1	621.169,638 628.713,611	122.075

\*\* Lungimile segmentelor sunt determinate în planul de proiecție Stereo 70 și sunt rotunjite la 1 milimetru.

\*\*\* Distanța dintre puncte este formată din segmente cumulate ce sunt mai mici decât valoarea 1 milimetru.

Neutilizabil în Circuitul Civil



**DATE DESPRE IMOBILUL NR. 7617**

Oficiul de Cadastru și Publicitate Imobiliară NEAMT  
Biroul de Cadastru și Publicitate Imobiliară Targu-Neamt

**A. Partea I. Descrierea imobilului**

TEREN Extravilan

Adresa: Jud. Neamt

Nr. Crt	Nr cadastral Nr. topografic	Suprafața* (mp)	Observații / Referințe
A1		4.500	Sector cadastral:103 Teren neimprejmuit;

**B. Partea II. Proprietari și acte**

Inscrieri privitoare la dreptul de proprietate și alte drepturi reale	Referințe
/	
Act Notarial nr. CM NR.61, din 12/05/2020 emis de NP TEODORESCU MIHAELA;	
B1	A1
Intabulare, drept de PROPRIETATE, dobandit prin Succesiune, cota actuala 1/1 1) ANGHELUȘ IOAN	

**C. Partea III. SARCINI .**

Inscrieri privind dezmembramintele dreptului de proprietate, drepturi reale de garanție și sarcini	Referințe
NU SUNT	

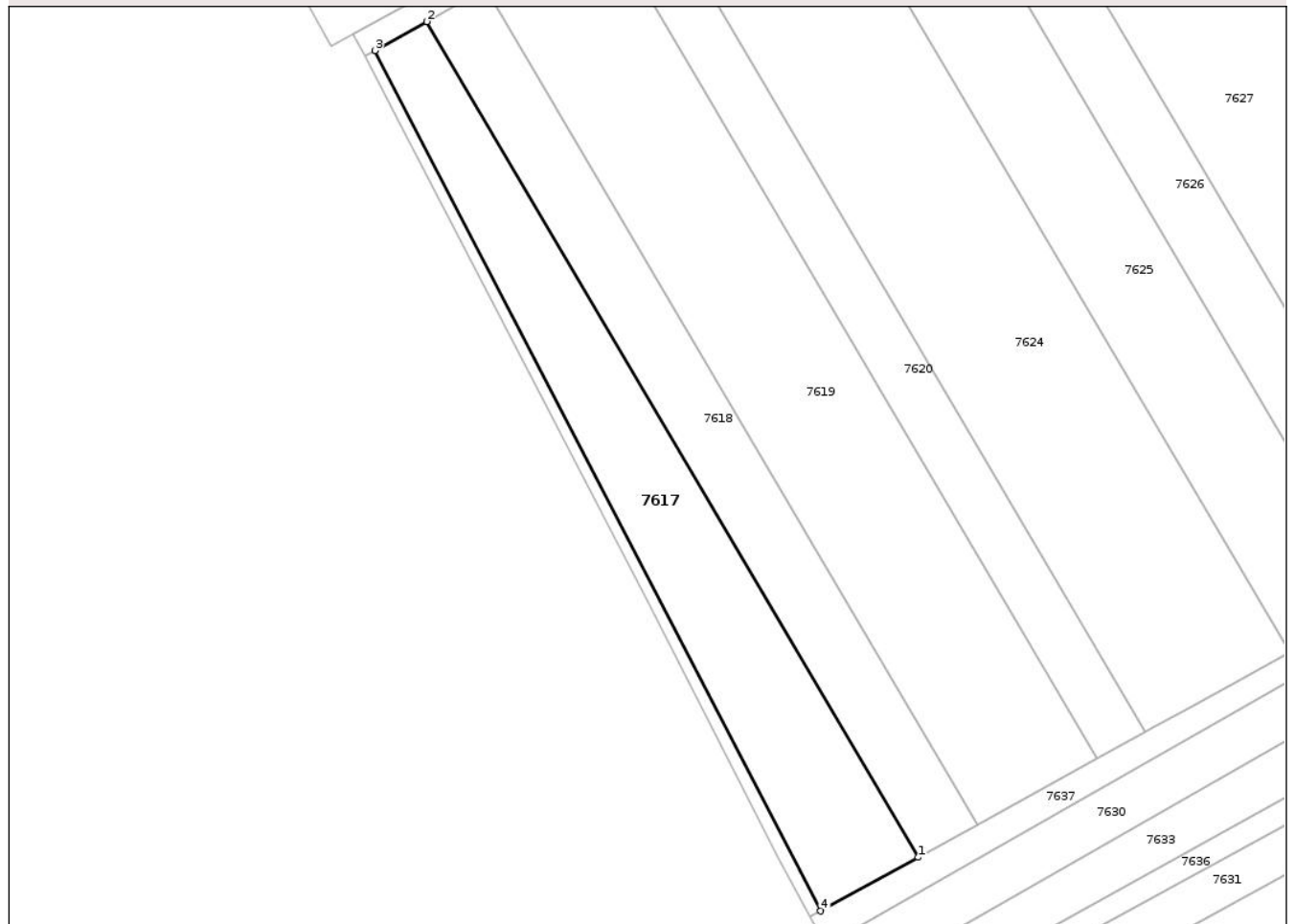
## Anexa Nr. 1 La Partea I

## Teren

Nr cadastral	Suprafața (mp)*	Observații / Referințe
	4.500	

\* Suprafața este determinată în planul de proiecție Stereo 70.

## DETALII LINIARE IMOBIL



## Date referitoare la teren

Crt	Categorie folosință	Intra vilan	Suprafața (mp)	Tarla	Parcelă	Nr. topo	Observații / Referințe
1	arabil	NU	4.500	43	370/8	-	NR.TOPO CORECT TARLA 42

## Lungime Segmente

1) Valorile lungimilor segmentelor sunt obținute din proiecție în plan.

Punct început	X / Y	Punct sfârșit	X / Y	Lungime segment (** (m)
1	621.233,038 628.653,608	2	621.118,236 628.848,614	226.289
2	621.118,236 628.848,614	3	621.106,178 628.841,871	13.816
3	621.106,178 628.841,871	4	621.210,274 628.641,083	226.167
4	621.210,274 628.641,083	1	621.233,038 628.653,608	25.982

\*\* Lungimile segmentelor sunt determinate în planul de proiecție Stereo 70 și sunt rotunjite la 1 milimetru.

\*\*\* Distanţa dintre puncte este formată din segmente cumulate ce sunt mai mici decât valoarea 1 milimetru.

Neutilizabil în Circuitul  
Civil



**DATE DESPRE IMOBILUL NR. 7619**

Oficiul de Cadastru și Publicitate Imobiliară NEAMT  
Biroul de Cadastru și Publicitate Imobiliară Targu-Neamt

**A. Partea I. Descrierea imobilului**

TEREN Extravilan

Adresa: Jud. Neamt

Nr. Crt	Nr cadastral Nr. topografic	Suprafața* (mp)	Observații / Referințe
A1		7.200	Sector cadastral:103 Teren neimprejmuit;

**B. Partea II. Proprietari și acte**

Inscrieri privitoare la dreptul de proprietate și alte drepturi reale	Referințe
/	
Act Administrativ nr. 43/45, din 21/11/1995 emis de CJSPDPAT NEAMȚ;	
B1	A1
Intabulare, drept de PROPRIETATE, dobandit prin Reconstituire, cota actuala 1/1	
1) ANCUȚA N CONSTANTIN, LIPSĂ CNP	

**C. Partea III. SARCINI .**

Inscrieri privind dezmembramintele dreptului de proprietate, drepturi reale de garanție și sarcini	Referințe
NU SUNT	

## Anexa Nr. 1 La Partea I

## Teren

Nr cadastral	Suprafața (mp)*	Observații / Referințe
	7.200	

\* Suprafața este determinată în planul de proiecție Stereo 70.

## DETALII LINIARE IMOBIL



## Date referitoare la teren

Crt	Categorie folosință	Intra vilan	Suprafața (mp)	Tarla	Parcelă	Nr. topo	Observații / Referințe
1	arabil	NU	7.200	43	340/15	-	NR.TOPO CORECT TARLA 42, PARCELA 370/15

## Lungime Segmente

1) Valorile lungimilor segmentelor sunt obținute din proiecție în plan.

Punct început	X / Y	Punct sfârșit	X / Y	Lungime segment (** (m)
1	621.160,117 628.871,528	2	621.145,502 628.863,733	16.564
2	621.145,502 628.863,733	3	621.132,121 628.856,38	15.268
3	621.132,121 628.856,38	4	621.246,978 628.661,279	226.399
4	621.246,978 628.661,279	5	621.274,861 628.676,621	31.824
5	621.274,861 628.676,621	1	621.160,117 628.871,528	226.175

\*\* Lungimile segmentelor sunt determinate în planul de proiecție Stereo 70 și sunt rotunjite la 1 milimetru.

\*\*\* Distanța dintre puncte este formată din segmente cumulate ce sunt mai mici decât valoarea 1 milimetru.

Neutilizabil în Circuitul  
Civil



**DATE DESPRE IMOBILUL NR. 7656**

Oficiul de Cadastru și Publicitate Imobiliară NEAMT  
Biroul de Cadastru și Publicitate Imobiliară Targu-Neamt

**A. Partea I. Descrierea imobilului**

TEREN Necunoscut

Adresa: Loc. Spiesti, Jud. Neamt, si extravilan com. Pastraveni, punct "Spiesti"

Nr. Crt	Nr cadastral Nr. topografic	Suprafața* (mp)	Observații / Referințe
A1	52164	2.700	Sector cadastral:103 Teren neimprejmuit;

**B. Partea II. Proprietari și acte**

Inscrieri privitoare la dreptul de proprietate și alte drepturi reale	Referințe
<b>23488 / 25/11/2024</b>	
Act Notarial nr. Contract de vânzare cumpărare aut nr. 2875, din 22/11/2024 emis de NP David Daniela;	
B3	A1
Intabulare, drept de PROPRIETATE, cu titlu de drept de cumpărare, dobandit prin Conventie, cota actuala 1/1	
1) <b>ANTAL N IUSTIN</b>	
2) <b>ANTAL ANA</b> , bun comun	

**C. Partea III. SARCINI .**

Inscrieri privind dezmembramintele dreptului de proprietate, drepturi reale de garanție și sarcini	Referințe
NU SUNT	

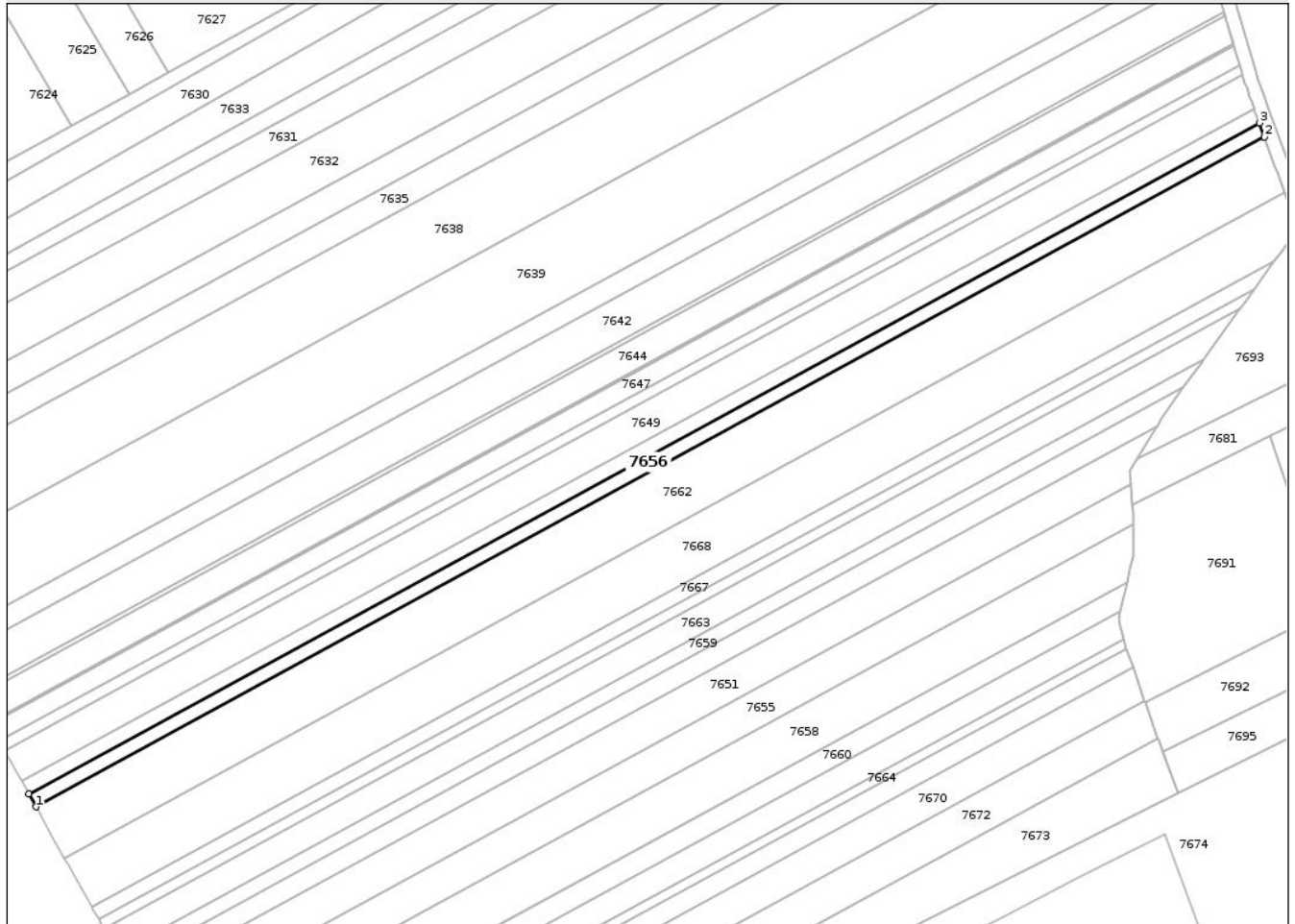
## Anexa Nr. 1 La Partea I

## Teren

Nr cadastral	Suprafața (mp)*	Observații / Referințe
52164	2.700	

\* Suprafața este determinată în planul de proiecție Stereo 70.

## DETALII LINIARE IMOBIL



## Date referitoare la teren

Crt	Categorie folosință	Intra vilan	Suprafața (mp)	Tarla	Parcelă	Nr. topo	Observații / Referințe
1	arabil	DA	386	42	370/14a	-	
2	arabil	NU	2.314	42	370/14a	-	

## Lungime Segmente

1) Valorile lungimilor segmentelor sunt obținute din proiecție în plan.

Punct început	X / Y	Punct sfârșit	X / Y	Lungime segment (** (m))
1	621.307,028 628.455,112	2	621.751,492 628.697,343	506.186
2	621.751,492 628.697,343	3	621.749,657 628.702,413	5.391
3	621.749,657 628.702,413	4	621.304,432 628.459,767	507.053
4	621.304,432 628.459,767	1	621.307,028 628.455,112	5.33

\*\* Lungimile segmentelor sunt determinate în planul de proiecție Stereo 70 și sunt rotunjite la 1 milimetru.

\*\*\* Distanța dintre puncte este formată din segmente cumulate ce sunt mai mici decât valoarea 1 milimetru.

Neutilizabil în Circuitul  
Civil





## DATE DESPRE IMOBILUL NR. 7659

Oficiul de Cadastru și Publicitate Imobiliară NEAMȚ  
 Biroul de Cadastru și Publicitate Imobiliară Targu-Neamt

## A. Partea I. Descrierea imobilului

TEREN Necunoscut

Adresa: Loc. Spiesti, Jud. Neamt, ȘI EXTRAVILAN COMUNA PĂSTRĂVENI

Nr. Crt	Nr cadastral Nr. topografic	Suprafața* (mp)	Observații / Referințe
A1		2.400	Sector cadastral:103 Teren neimprejmuit;

## B. Partea II. Proprietari și acte

Inscrieri privitoare la dreptul de proprietate și alte drepturi reale	Referințe
/	
Act Administrativ nr. 70/353, din 29/08/2001 emis de CJPSDPAT NEAMȚ;	
B1	A1
Intabulare, drept de PROPRIETATE, dobandit prin Reconstituire, cota actuala 1/1	
1) MARCU C VIRONA, LIPSĂ CNP	

## C. Partea III. SARCINI .

Inscrieri privind dezmembramintele dreptului de proprietate, drepturi reale de garanție și sarcini	Referințe
NU SUNT	

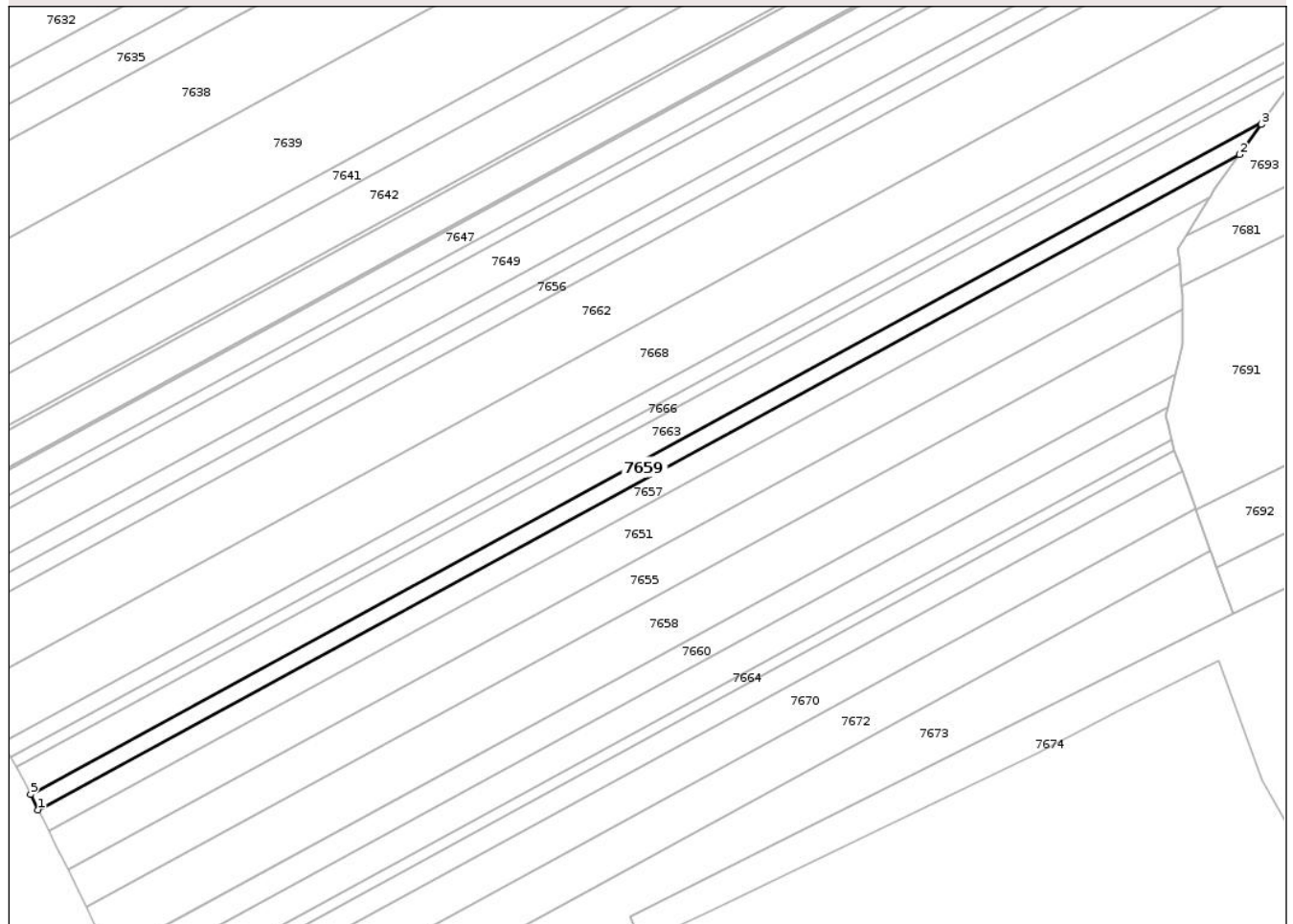
## Anexa Nr. 1 La Partea I

## Teren

Nr cadastral	Suprafața (mp)*	Observații / Referințe
	2.400	

\* Suprafața este determinată în planul de proiecție Stereo 70.

## DETALII LINIARE IMOBIL



## Date referitoare la teren

Crt	Categorie folosință	Intra vilan	Suprafața (mp)	Tarla	Parcelă	Nr. topo	Observații / Referințe
1	arabil	DA	68	42	370/17d	-	
2	arabil	NU	2.332	42	370/17d	-	

## Lungime Segmente

1) Valorile lungimilor segmentelor sunt obținute din proiecție în plan.

Punct început	X / Y	Punct sfârșit	X / Y	Lungime segment (** (m)
1	621.338,646 628.397,517	2	621.722,222 628.606,564	436.842
2	621.722,222 628.606,564	3	621.729,105 628.616,154	11.805
3	621.729,105 628.616,154	4	621.729,504 628.616,712	0.686
4	621.729,504 628.616,712	5	621.336,24 628.402,384	447.877

Punct început	X / Y	Punct sfârșit	X / Y	Lungime segment (** (m)
5	621.336,24 628.402,384	1	621.338,646 628.397,517	5.43

\*\* Lungimile segmentelor sunt determinate în planul de proiecție Stereo 70 și sunt rotunjite la 1 milimetru.

\*\*\* Distanța dintre puncte este formată din segmente cumulate ce sunt mai mici decât valoarea 1 milimetru.

Neutilizabil în Circuitul Civil





## DATE DESPRE IMOBILUL NR. 7661

Oficiul de Cadastru și Publicitate Imobiliară NEAMT  
Biroul de Cadastru și Publicitate Imobiliară Targu-Neamt

## A. Partea I. Descrierea imobilului

TEREN Extravilan

Adresa: Jud. Neamt

Nr. Crt	Nr cadastral Nr. topografic	Suprafața* (mp)	Observații / Referințe
A1		3.600	Sector cadastral:103 Teren neimprejmuit;

## B. Partea II. Proprietari și acte

Inscrieri privitoare la dreptul de proprietate și alte drepturi reale	Referințe
/	
Act Administrativ nr. 69/1545, din 03/12/1999 emis de CJPSDPAT NEAMT;	
B1	A1
Intabulare, drept de PROPRIETATE, dobandit prin Reconstituire, cota actuala 1/1	
1) NECHITA C CONSTANTIN, LIPSĂ CNP	

## C. Partea III. SARCINI .

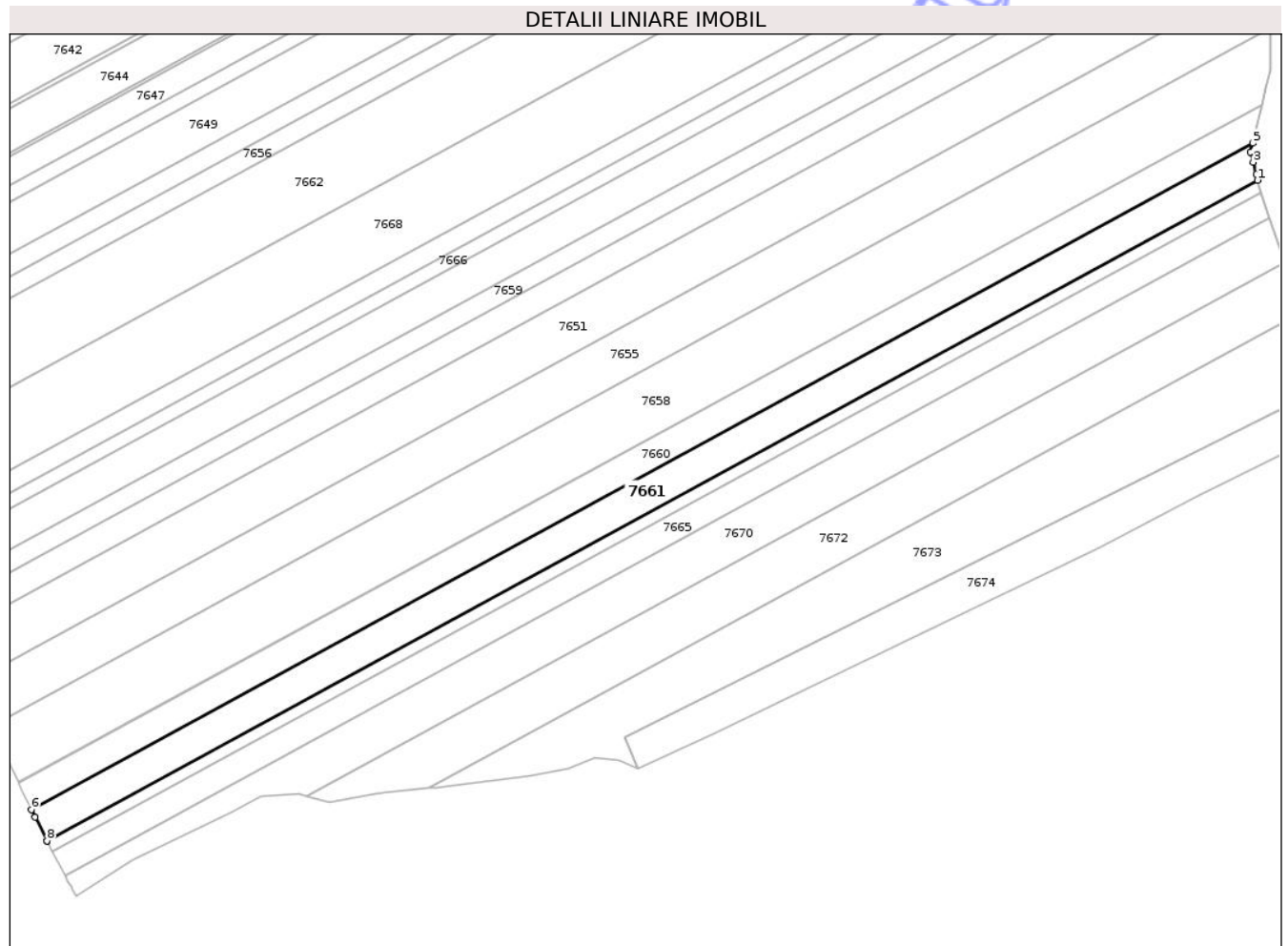
Inscrieri privind dezmembramintele dreptului de proprietate, drepturi reale de garanție și sarcini	Referințe
NU SUNT	

## Anexa Nr. 1 La Partea I

## Teren

Nr cadastral	Suprafața (mp)*	Observații / Referințe
	3.600	

\* Suprafața este determinată în planul de proiecție Stereo 70.



## Date referitoare la teren

Crt	Categorie folosință	Intra vilan	Suprafața (mp)	Tarla	Parcelă	Nr. topo	Observații / Referințe
1	arabil	NU	3.600	42	370/18a	-	

## Lungime Segmente

1) Valorile lungimilor segmentelor sunt obținute din proiecție în plan.

Punct început	X / Y	Punct sfârșit	X / Y	Lungime segment (** (m)
1	621.700,59 628.515,769	2	621.700,212 628.517,281	1.559
2	621.700,212 628.517,281	3	621.699,357 628.520,704	3.528
3	621.699,357 628.520,704	4	621.698,666 628.523,469	2.85
4	621.698,666 628.523,469	5	621.699,229 628.525,864	2.46
5	621.699,229 628.525,864	6	621.365,187 628.343,812	380.43

Punct început	X / Y	Punct sfârșit	X / Y	Lungime segment (** (m)
6	621.365,187 628.343,812	7	621.366,204 628.341,751	2.298
7	621.366,204 628.341,751	8	621.369,392 628.335,289	7.206
8	621.369,392 628.335,289	9	621.369,401 628.335,272	0.019
9	621.369,401 628.335,272	1	621.700,59 628.515,769	377.182

\*\* Lungimile segmentelor sunt determinate în planul de proiecție Stereo 70 și sunt rotunjite la 1 milimetru.

\*\*\* Distanța dintre puncte este formată din segmente cumulate ce sunt mai mici decât valoarea 1 milimetru.

Neutilizabil în Circuitul Civil



**DATE DESPRE IMOBILUL NR. 7663**

Oficiul de Cadastru și Publicitate Imobiliară NEAMȚ  
Biroul de Cadastru și Publicitate Imobiliară Targu-Neamt

**A. Partea I. Descrierea imobilului**

TEREN Necunoscut

Adresa: Loc. Spiesti, Jud. Neamt, ȘI EXTRAVILAN COMUNA PĂSTRĂVENI

Nr. Crt	Nr cadastral Nr. topografic	Suprafața* (mp)	Observații / Referințe
A1		4.500	Sector cadastral:103 Teren neimprejmuit;

**B. Partea II. Proprietari și acte**

Inscrieri privitoare la dreptul de proprietate și alte drepturi reale	Referințe
/	
Act Administrativ nr. 43/806, din 17/09/1998 emis de CJPSDPAT NEAMȚ;	
B1	A1
Intabulare, drept de PROPRIETATE, dobandit prin Reconstituire, cota actuala 1/1	
1) GHERASIM V ION, LIPSĂ CNP	

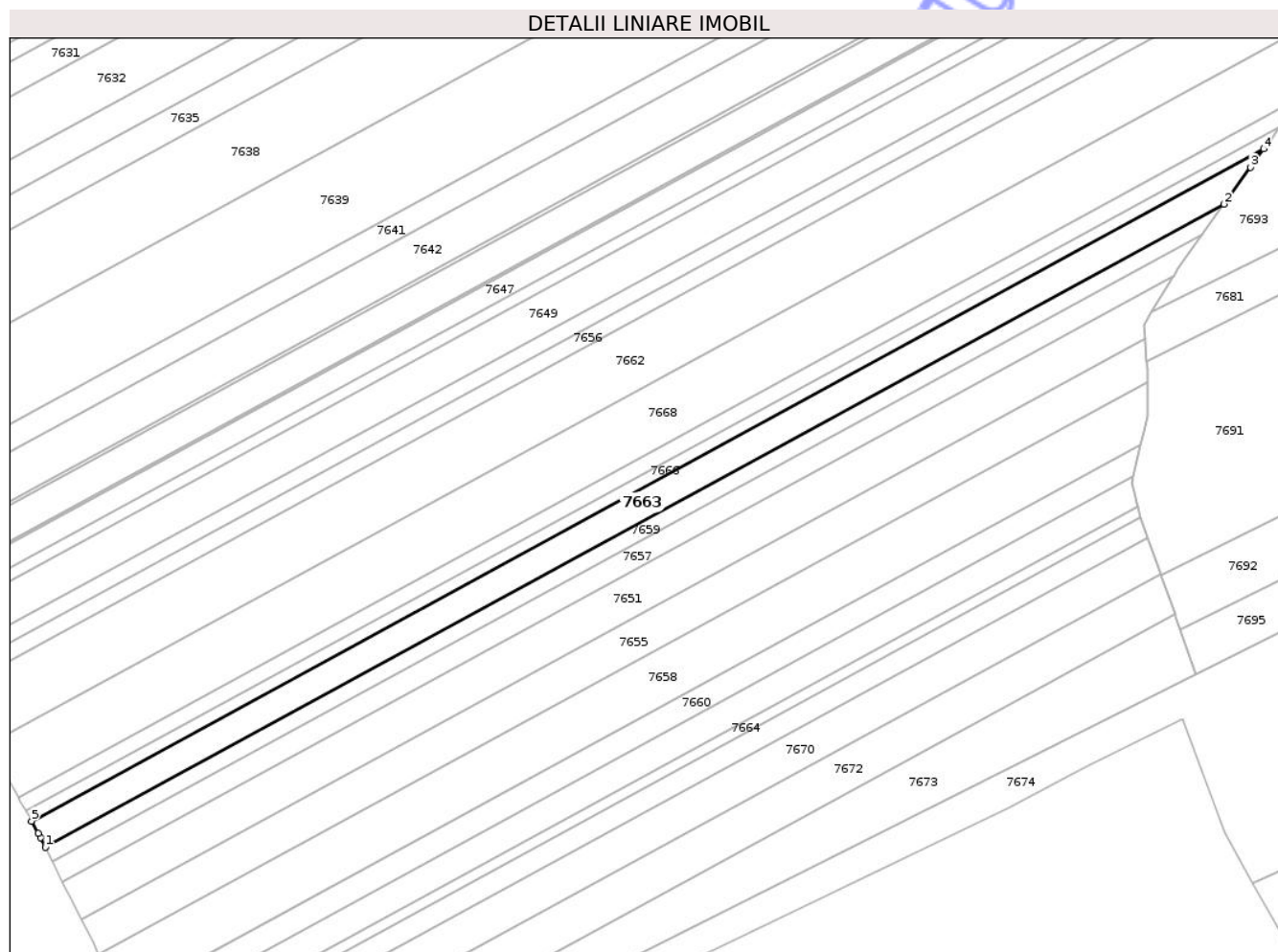
**C. Partea III. SARCINI .**

Inscrieri privind dezmembramintele dreptului de proprietate, drepturi reale de garanție și sarcini	Referințe
NU SUNT	

**Teren**

Nr cadastral	Suprafața (mp)*	Observații / Referințe
	4.500	

\* Suprafața este determinată în planul de proiecție Stereo 70.



**Date referitoare la teren**

Crt	Categorie folosință	Intra vilan	Suprafața (mp)	Tarla	Parcelă	Nr. topo	Observații / Referințe
1	arabil	DA	217	42	370/17C	-	
2	arabil	NU	4.283	42	370/17C	-	

**Lungime Segmente**

1) Valorile lungimilor segmentelor sunt obținute din proiecție în plan.

Punct început	X / Y	Punct sfârșit	X / Y	Lungime segment (** (m)
1	621.336,24 628.402,384	2	621.729,504 628.616,712	447.877
2	621.729,504 628.616,712	3	621.738,324 628.629,001	15.126
3	621.738,324 628.629,001	4	621.742,694 628.635,09	7.495
4	621.742,694 628.635,09	5	621.331,602 628.411,047	468.179

Punct început	X / Y	Punct sfârșit	X / Y	Lungime segment (** (m)
5	621.331,602 628.411,047	6	621.333,847 628.407,022	4.609
6	621.333,847 628.407,022	7	621.334,723 628.405,45	1.799
7	621.334,723 628.405,45	1	621.336,24 628.402,384	3.421

\*\* Lungimile segmentelor sunt determinate în planul de proiecție Stereo 70 și sunt rotunjite la 1 milimetru.

\*\*\* Distanța dintre puncte este formată din segmente cumulate ce sunt mai mici decât valoarea 1 milimetru.

Neutilizabil în Circuitul Civil





## DATE DESPRE IMOBILUL NR. 7665

Oficiul de Cadastru și Publicitate Imobiliară NEAMT  
Biroul de Cadastru și Publicitate Imobiliară Targu-Neamt

## A. Partea I. Descrierea imobilului

TEREN Extravilan

Adresa: Jud. Neamt

Nr. Crt	Nr cadastral Nr. topografic	Suprafața* (mp)	Observații / Referințe
A1		2.700	Sector cadastral:103 Teren neimprejmuit;

## B. Partea II. Proprietari și acte

Inscrieri privitoare la dreptul de proprietate și alte drepturi reale	Referințe
/	
Act Administrativ nr. 7723, din 31/10/2025 emis de COMUNA PĂSTRĂVENI;	
B1	Inscrierea posesiei, drept de PROPRIETATE, dobandit prin Lege, cota actuala 1/1
	1) NEIDENTIFICAT NEIDENTIFICAT, PROPRIETAR NEIDENTIFICAT
Act Normativ nr. 7, din 13/03/1996 emis de PARLAMENTUL ROMÂNIEI (ART.13);	
B2	Se notează mențiunea de proprietar neidentificat.

## C. Partea III. SARCINI .

Inscrieri privind dezmembramintele dreptului de proprietate, drepturi reale de garanție și sarcini	Referințe
NU SUNT	

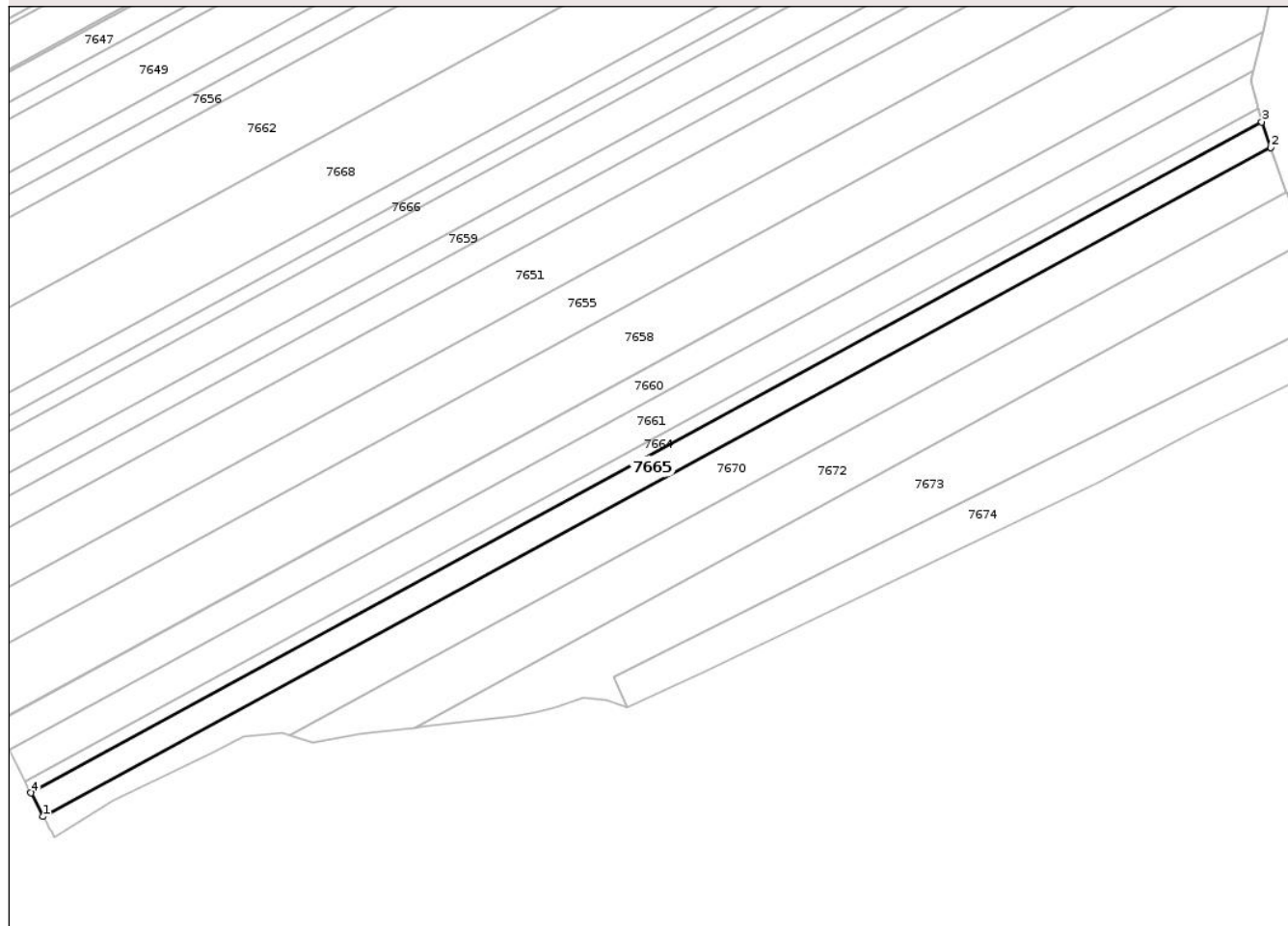
## Anexa Nr. 1 La Partea I

## Teren

Nr cadastral	Suprafața (mp)*	Observații / Referințe
	2.700	

\* Suprafața este determinată în planul de proiecție Stereo 70.

## DETALII LINIARE IMOBIL



## Date referitoare la teren

Crt	Categorie folosință	Intra vilan	Suprafața (mp)	Tarla	Parcelă	Nr. topo	Observații / Referințe
1	arabil	NU	2.700	42	370	-	

## Lungime Segmente

1) Valorile lungimilor segmentelor sunt obținute din proiecție în plan.

Punct început	X / Y	Punct sfârșit	X / Y	Lungime segment (** (m)
1	621.374,345 628.325,855	2	621.703,904 628.505,464	375.325
2	621.703,904 628.505,464	3	621.701,455 628.512,311	7.272
3	621.701,455 628.512,311	4	621.371,005 628.332,216	376.339
4	621.371,005 628.332,216	1	621.374,345 628.325,855	7.185

\*\* Lungimile segmentelor sunt determinate în planul de proiecție Stereo 70 și sunt rotunjite la 1 milimetru.

\*\*\* Distanța dintre puncte este formată din segmente cumulate ce sunt mai mici decât valoarea 1 milimetru.

Neutilizabil în Circuitul  
Civil



**DATE DESPRE IMOBILUL NR. 7666**

Oficiul de Cadastru și Publicitate Imobiliară NEAMT  
Biroul de Cadastru și Publicitate Imobiliară Targu-Neamt

**A. Partea I. Descrierea imobilului**

TEREN Necunoscut

Adresa: Loc. Spiesti, Jud. Neamt, ȘI EXTRAVILAN COMUNA PĂSTRĂVENI

Nr. Crt	Nr cadastral Nr. topografic	Suprafața* (mp)	Observații / Referințe
A1		1.800	Sector cadastral:103 Teren neimprejmuit;

**B. Partea II. Proprietari și acte**

Inscrieri privitoare la dreptul de proprietate și alte drepturi reale	Referințe
/	
Act Administrativ nr. 69/1246, din 17/04/1997 emis de CJPSDPAT NEAMȚ;	
B1	A1
Intabulare, drept de PROPRIETATE, dobandit prin Reconstituire, cota actuala 1/1	
1) NECHITA I MARIA, LIPSĂ CNP	

**C. Partea III. SARCINI .**

Inscrieri privind dezmembramintele dreptului de proprietate, drepturi reale de garanție și sarcini	Referințe
NU SUNT	

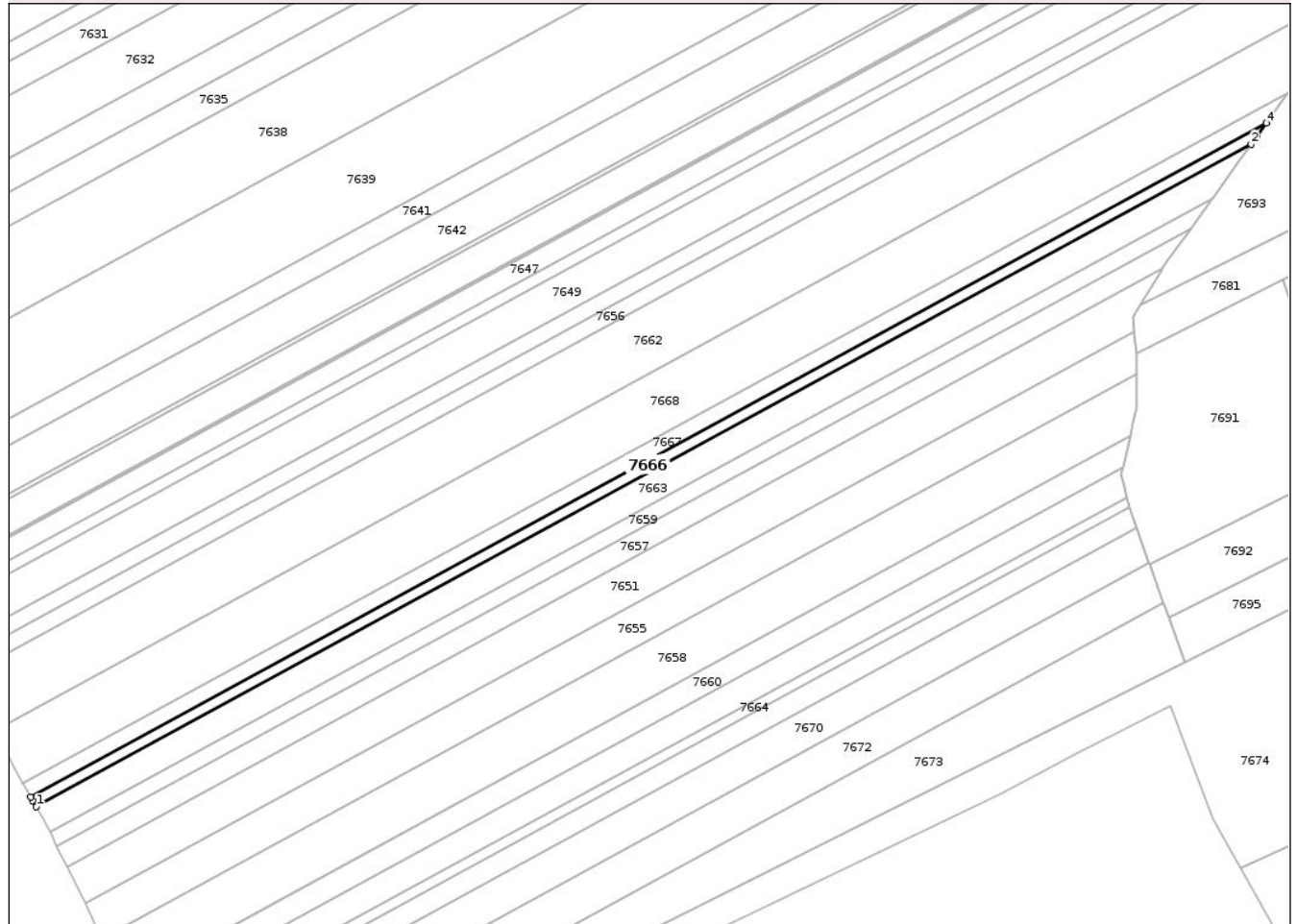
## Anexa Nr. 1 La Partea I

## Teren

Nr cadastral	Suprafața (mp)*	Observații / Referințe
	1.800	

\* Suprafața este determinată în planul de proiecție Stereo 70.

## DETALII LINIARE IMOBIL



## Date referitoare la teren

Crt	Categorie folosință	Intravilan	Suprafața (mp)	Tarla	Parcelă	Nr. topo	Observații / Referințe
1	arabil	DA	121	42	370/17b	-	
2	arabil	NU	1.679	42	370/17b	-	

## Lungime Segmente

1) Valorile lungimilor segmentelor sunt obținute din proiecție în plan.

Punct început	X / Y	Punct sfârșit	X / Y	Lungime segment (** (m))
1	621.331,602 628.411,047	2	621.742,694 628.635,09	468.179
2	621.742,694 628.635,09	3	621.744,804 628.638,031	3.62
3	621.744,804 628.638,031	4	621.747,811 628.642,221	5.157
4	621.747,811 628.642,221	5	621.329,745 628.414,377	476.121

Punct început	X / Y	Punct sfârșit	X / Y	Lungime segment (** (m)
5	621.329,745 628.414,377	6	621.330,416 628.413,175	1.376
6	621.330,416 628.413,175	1	621.331,602 628.411,047	2.437

\*\* Lungimile segmentelor sunt determinate în planul de proiecție Stereo 70 și sunt rotunjite la 1 milimetru.

\*\*\* Distanța dintre puncte este formată din segmente cumulate ce sunt mai mici decât valoarea 1 milimetru.

Neutilizabil în Circuitul Civil



**DATE DESPRE IMOBILUL NR. 7667**

Oficiul de Cadastru și Publicitate Imobiliară NEAMȚ  
Biroul de Cadastru și Publicitate Imobiliară Targu-Neamt

**A. Partea I. Descrierea imobilului**

TEREN Necunoscut

Adresa: Loc. Spiesti, Jud. Neamt, ȘI EXTRAVILAN COMUNA PĂSTRĂVENI

Nr. Crt	Nr cadastral Nr. topografic	Suprafața* (mp)	Observații / Referințe
A1		2.600	Sector cadastral:103 Teren neimprejmuit;

**B. Partea II. Proprietari și acte**

Inscrieri privitoare la dreptul de proprietate și alte drepturi reale	Referințe
/	
Act Administrativ nr. 69/836, din 05/03/1996 emis de CJPSDPAT NEAMȚ;	
B1	A1
Intabulare, drept de PROPRIETATE, dobandit prin Reconstituire, cota actuala 1/1	
1) ANECHITEI C GHEORGHE, LIPSĂ CNP	

**C. Partea III. SARCINI .**

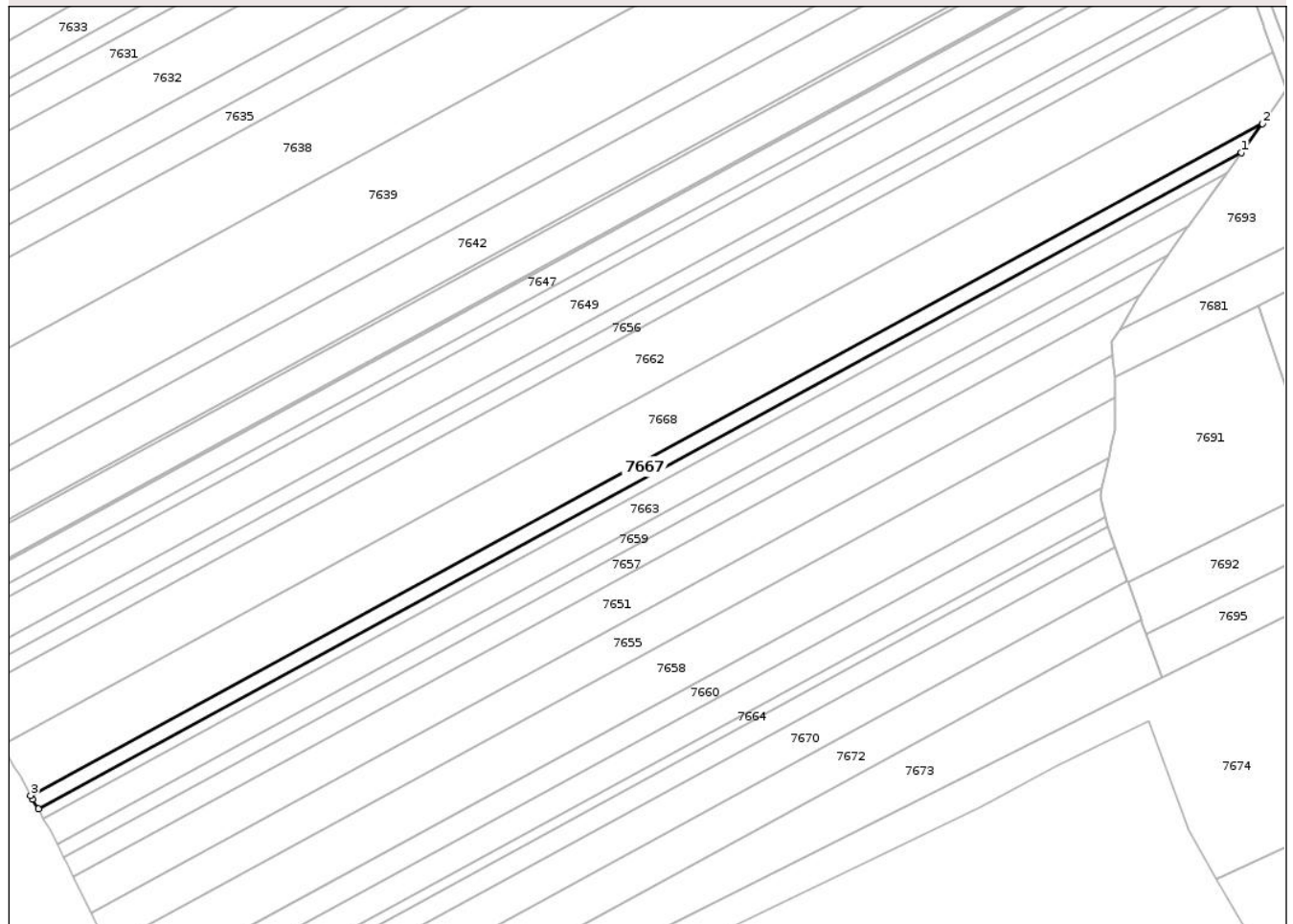
Inscrieri privind dezmembramintele dreptului de proprietate, drepturi reale de garanție și sarcini	Referințe
NU SUNT	

**Teren**

Nr cadastral	Suprafața (mp)*	Observații / Referințe
	2.600	

\* Suprafața este determinată în planul de proiecție Stereo 70.

**DETALII LINIARE IMOBIL**



**Date referitoare la teren**

Crt	Categorie folosință	Intravilan	Suprafața (mp)	Tarla	Parcelă	Nr. topo	Observații / Referințe
1	arabil	DA	207	42	370/17A	-	
2	arabil	NU	2.393	42	370/17A	-	

**Lungime Segmente**

1) Valorile lungimilor segmentelor sunt obținute din proiecție în plan.

Punct început	X / Y	Punct sfârșit	X / Y	Lungime segment (** (m)
1	621.747,811 628.642,221	2	621.755,055 628.652,315	12.425
2	621.755,055 628.652,315	3	621.327,116 628.419,09	487.366
3	621.327,116 628.419,09	4	621.327,817 628.417,834	1.438
4	621.327,817 628.417,834	5	621.329,745 628.414,377	3.959

Punct început	X / Y	Punct sfârșit	X / Y	Lungime segment (** (m)
5	621.329,745 628.414,377	1	621.747,811 628.642,221	476.121

\*\* Lungimile segmentelor sunt determinate în planul de proiecție Stereo 70 și sunt rotunjite la 1 milimetru.

\*\*\* Distanța dintre puncte este formată din segmente cumulate ce sunt mai mici decât valoarea 1 milimetru.

Neutilizabil în Circuitul Civil



**DATE DESPRE IMOBILUL NR. 7668**

Oficiul de Cadastru și Publicitate Imobiliară NEAMȚ  
Biroul de Cadastru și Publicitate Imobiliară Targu-Neamt

**A. Partea I. Descrierea imobilului**

TEREN Necunoscut

Adresa: Loc. Spiesti, Jud. Neamt, ȘI EXTRAVILAN COMUNA PĂSTRĂVENI

Nr. Crt	Nr cadastral Nr. topografic	Suprafața* (mp)	Observații / Referințe
A1		10.000	Sector cadastral:103 Teren neimprejmuit;

**B. Partea II. Proprietari și acte**

Inscrieri privitoare la dreptul de proprietate și alte drepturi reale	Referințe
/	
Act Administrativ nr. 43/103, din 30/11/1995 emis de CJPSDPAT NEAMȚ;	
B1	A1
Intabulare, drept de PROPRIETATE, dobandit prin Reconstituire, cota actuala 1/1	
1) HOGAȘ I GHEORGHE, LIPSĂ CNP	

**C. Partea III. SARCINI .**

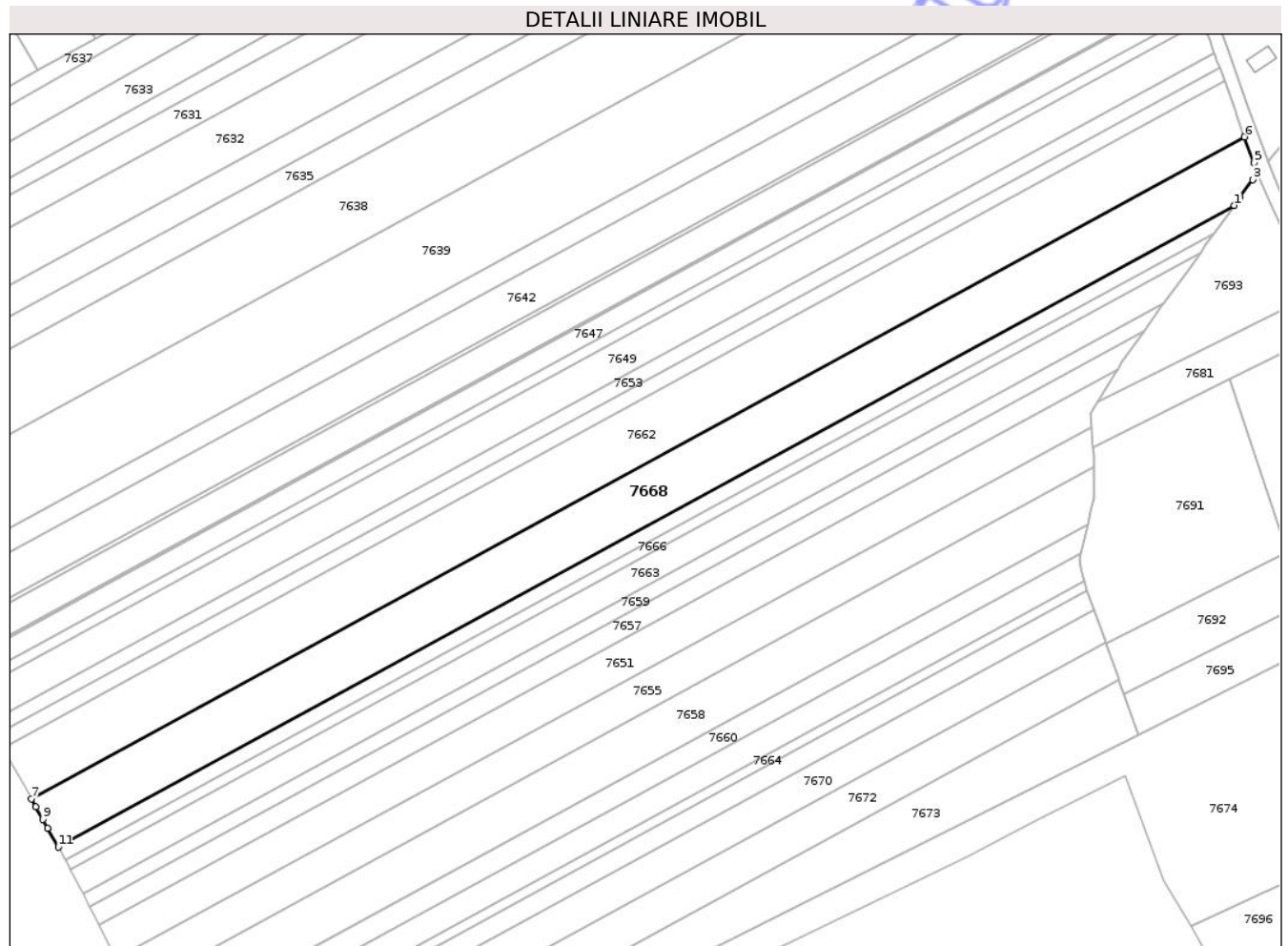
Inscrieri privind dezmembramintele dreptului de proprietate, drepturi reale de garanție și sarcini	Referințe
NU SUNT	

## Anexa Nr. 1 La Partea I

## Teren

Nr cadastral	Suprafața (mp)*	Observații / Referințe
	10.000	

\* Suprafața este determinată în planul de proiecție Stereo 70.



## Date referitoare la teren

Crt	Categorie folosință	Intravilan	Suprafața (mp)	Tarla	Parcelă	Nr. topo	Observații / Referințe
1	arabil	DA	1.222	42	370/16	-	
2	arabil	NU	8.778	42	370/16	-	

## Lungime Segmente

1) Valorile lungimilor segmentelor sunt obținute din proiecție în plan.

Punct început	X / Y	Punct sfârșit	X / Y	Lungime segment (** (m)
1	621.755,055 628.652,315	2	621.757,029 628.655,065	3.385
2	621.757,029 628.655,065	3	621.761,788 628.661,697	8.163
3	621.761,788 628.661,697	4	621.763,518 628.664,108	2.967
4	621.763,518 628.664,108	5	621.762,188 628.667,783	3.909

Punct început	X / Y	Punct sfârșit	X / Y	Lungime segment (** (m)
5	621.762,188 628.667,783	6	621.758,793 628.677,166	9.979
6	621.758,793 628.677,166	7	621.317,359 628.436,587	502.735
7	621.317,359 628.436,587	8	621.318,954 628.433,726	3.275
8	621.318,954 628.433,726	9	621.321,485 628.429,188	5.196
9	621.321,485 628.429,188	10	621.323,26 628.426,007	3.643
10	621.323,26 628.426,007	11	621.327,116 628.419,09	7.919
11	621.327,116 628.419,09	1	621.755,055 628.652,315	487.366

\*\* Lungimile segmentelor sunt determinate în planul de proiecție Stereo 70 și sunt rotunjite la 1 milimetru.

\*\*\* Distanța dintre puncte este formată din segmente cumulate ce sunt mai mici decât valoarea 1 milimetru.



**DATE DESPRE IMOBILUL NR. 7674**

Oficiul de Cadastru și Publicitate Imobiliară NEAMT  
 Biroul de Cadastru și Publicitate Imobiliară Targu-Neamt

**A. Partea I. Descrierea imobilului**

TEREN Extravilan

Adresa: Jud. Neamt, T 42, P 370/21, P 370/21a, P 362/21

Nr. Crt	Nr cadastral Nr. topografic	Suprafața* (mp)	Observații / Referințe
A1	52315	Din acte: 23.336 Masurata: 11.114	Sector cadastral:103 Teren neimprejmuit;

**B. Partea II. Proprietari și acte**

Inscrieri privitoare la dreptul de proprietate și alte drepturi reale		Referințe
<b>25414 / 22/07/2025</b>		
Act Notarial nr. Contract De Vânzare autentificat sub Nr. 2404, din 17/07/2025 emis de N.P. Isachi Dragos;		
B5	Intabulare, drept de PROPRIETATEcu titlu de cumpărare, bun comun în devălmășie, dobandit prin Conventie, cota actuala 1/1 1) POPUȚOIA GHEORGHÎĂ, cetățean român 2) POPUȚOIA MARINELA	A1

**C. Partea III. SARCINI .**

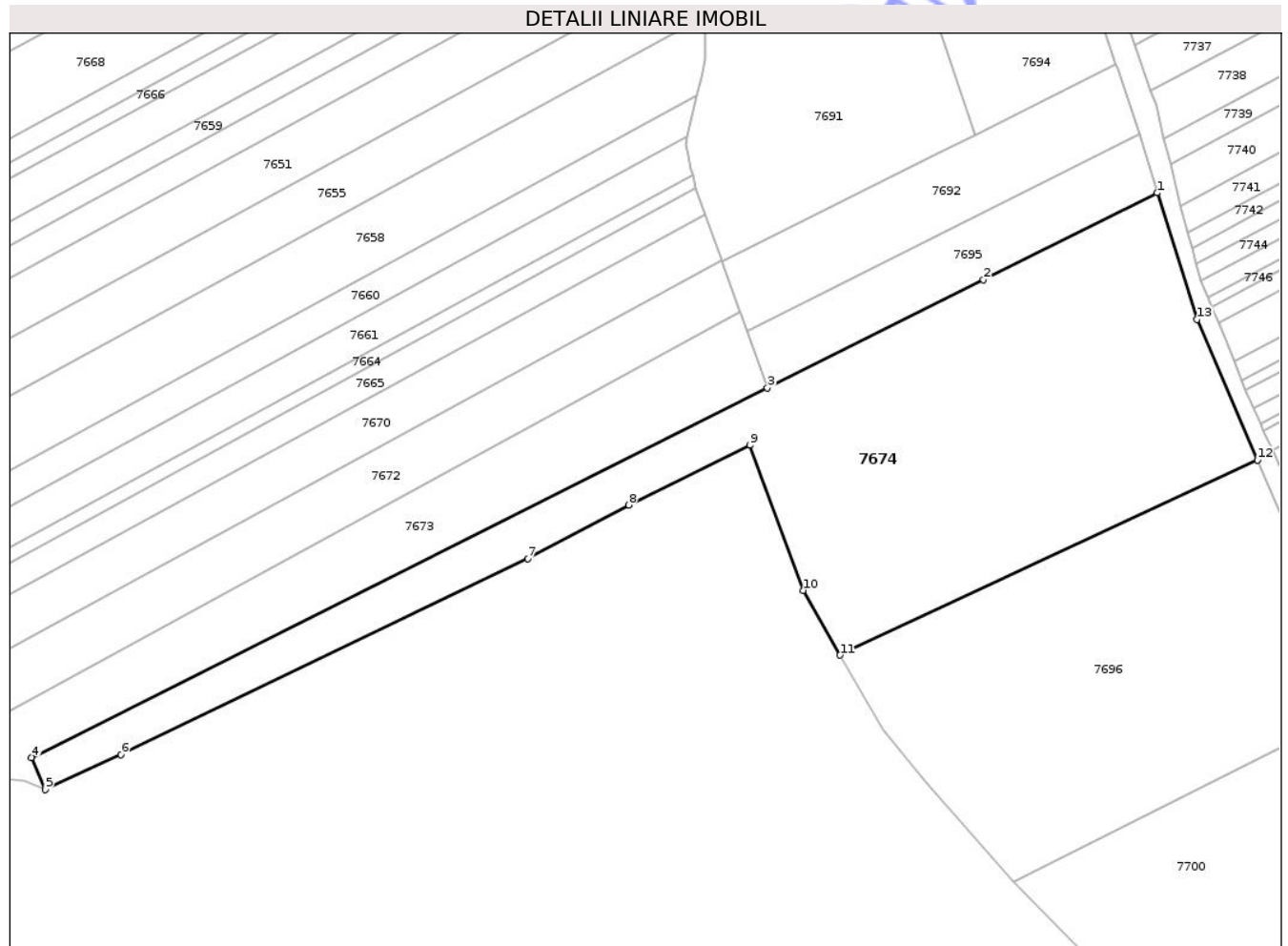
Inscrieri privind dezmembramintele dreptului de proprietate, drepturi reale de garanție și sarcini	Referințe
NU SUNT	

## Anexa Nr. 1 La Partea I

## Teren

Nr cadastral	Suprafața (mp)*	Observații / Referințe
52315	Din acte: 23.336 Masurata: 11.114	

\* Suprafața este determinată în planul de proiecție Stereo 70.



## Date referitoare la teren

Crt	Categorie folosință	Intra vilan	Suprafața (mp)	Tarla	Parcelă	Nr. topo	Observații / Referințe
1	faneata	NU	8.864	42	370/21, 370/21a, 362/21	-	T42, P362 și P363 conform Adeverinta nr. 9207/11.12.2024.
2	arabil	NU	2.250	42	370/21, 370/21a, 362/21	-	T42, P362 și P363 conform Adeverinta nr. 9207/11.12.2024.

## Lungime Segmente

1) Valorile lungimilor segmentelor sunt obținute din proiecție în plan.

Punct început	X / Y	Punct sfârșit	X / Y	Lungime segment (** (m)
1	621.822,167 628.510,985	2	621.776,677 628.488,262	50.85
2	621.776,677 628.488,262	3	621.720,158 628.460,03	63.178

Punct început	X / Y	Punct sfârșit	X / Y	Lungime segment (** (m)
3	621.720,158 628.460,03	4	621.527,541 628.363,432	215.481
4	621.527,541 628.363,432	5	621.531,176 628.355,1	9.091
5	621.531,176 628.355,1	6	621.550,986 628.364,179	21.792
6	621.550,986 628.364,179	7	621.657,466 628.415,356	118.14
7	621.657,466 628.415,356	8	621.683,88 628.429,388	29.91
8	621.683,88 628.429,388	9	621.715,521 628.445,071	35.315
9	621.715,521 628.445,071	10	621.729,554 628.407,102	40.48
10	621.729,554 628.407,102	11	621.739,166 628.390,185	19.456
11	621.739,166 628.390,185	12	621.848,422 628.441,16	120.563
12	621.848,422 628.441,16	13	621.832,629 628.477,946	40.032
13	621.832,629 628.477,946	1	621.822,167 628.510,985	34.656

\*\* Lungimile segmentelor sunt determinate în planul de proiecție Stereo 70 și sunt rotunjite la 1 milimetru.

\*\*\* Distanța dintre puncte este formată din segmente cumulate ce sunt mai mici decât valoarea 1 milimetru.



**DATE DESPRE IMOBILUL NR. 7620**

Oficiul de Cadastru și Publicitate Imobiliară NEAMT  
Biroul de Cadastru și Publicitate Imobiliară Targu-Neamt

**A. Partea I. Descrierea imobilului**

TEREN Extravilan

Adresa: Jud. Neamt

Nr. Crt	Nr cadastral Nr. topografic	Suprafața* (mp)	Observații / Referințe
A1		2.900	Sector cadastral:103 Teren neimprejmuit;

**B. Partea II. Proprietari și acte**

Inscrieri privitoare la dreptul de proprietate și alte drepturi reale	Referințe
/	
Act Notarial nr. CM NR.188, din 17/11/2008 emis de NP DAVID DANIELA;	
B1	A1
Intabulare, drept de PROPRIETATE, dobandit prin Iesire Din Indiviziune, cota actuala 1/1 1) TATARU DOREL	

**C. Partea III. SARCINI .**

Inscrieri privind dezmembramintele dreptului de proprietate, drepturi reale de garanție și sarcini	Referințe
NU SUNT	

## Anexa Nr. 1 La Partea I

## Teren

Nr cadastral	Suprafața (mp)*	Observații / Referințe
	2.900	

\* Suprafața este determinată în planul de proiecție Stereo 70.

## DETALII LINIARE IMOBIL



## Date referitoare la teren

Crt	Categorie folosință	Intra vilan	Suprafața (mp)	Tarla	Parcelă	Nr. topo	Observații / Referințe
1	arabil	NU	2.900	43	370/3	-	NR.TOPO CORECT TARLA 42

## Lungime Segmente

1) Valorile lungimilor segmentelor sunt obținute din proiecție în plan.

Punct început	X / Y	Punct sfârșit	X / Y	Lungime segment (** (m)
1	621.171,364 628.877,698	2	621.160,117 628.871,528	12.828
2	621.160,117 628.871,528	3	621.274,861 628.676,621	226.175
3	621.274,861 628.676,621	4	621.286,1 628.682,805	12.828
4	621.286,1 628.682,805	1	621.171,364 628.877,698	226.158

\*\* Lungimile segmentelor sunt determinate în planul de proiecție Stereo 70 și sunt rotunjite la 1 milimetru.

\*\*\* Distanța dintre puncte este formată din segmente cumulate ce sunt mai mici decât valoarea 1 milimetru.

Neutilizabil în Circuitul  
Civil



**DATE DESPRE IMOBILUL NR. 7618**

Oficiul de Cadastru și Publicitate Imobiliară NEAMȚ  
Biroul de Cadastru și Publicitate Imobiliară Targu-Neamt

**A. Partea I. Descrierea imobilului**

TEREN Extravilan

Adresa: Jud. Neamt

Nr. Crt	Nr cadastral Nr. topografic	Suprafața* (mp)	Observații / Referințe
A1		3.600	Sector cadastral:103 Teren neimprejmuit;

**B. Partea II. Proprietari și acte**

Inscrieri privitoare la dreptul de proprietate și alte drepturi reale	Referințe
/	
Act Administrativ nr. 43/182, din 30/11/1995 emis de CJPSDPAT NEAMȚ;	
B1	A1
Intabulare, drept de PROPRIETATE, dobandit prin Reconstituire, cota actuala 1/1	
1) PĂDURARU I IOAN, LIPSĂ CNP	

**C. Partea III. SARCINI .**

Inscrieri privind dezmembramintele dreptului de proprietate, drepturi reale de garanție și sarcini	Referințe
NU SUNT	

## Anexa Nr. 1 La Partea I

## Teren

Nr cadastral	Suprafața (mp)*	Observații / Referințe
	3.600	

\* Suprafața este determinată în planul de proiecție Stereo 70.

## DETALII LINIARE IMOBIL



## Date referitoare la teren

Crt	Categorie folosință	Intra vilan	Suprafața (mp)	Tarla	Parcelă	Nr. topo	Observații / Referințe
1	arabil	NU	3.600	43	340/7	-	NR.TOPO CORECT TARLA 42, PARCELA 370/7

## Lungime Segmente

1) Valorile lungimilor segmentelor sunt obținute din proiecție în plan.

Punct început	X / Y	Punct sfârșit	X / Y	Lungime segment (** (m)
1	621.132,121 628.856,38	2	621.118,236 628.848,614	15.909
2	621.118,236 628.848,614	3	621.233,038 628.653,608	226.289
3	621.233,038 628.653,608	4	621.246,978 628.661,279	15.912
4	621.246,978 628.661,279	1	621.132,121 628.856,38	226.399

\*\* Lungimile segmentelor sunt determinate în planul de proiecție Stereo 70 și sunt rotunjite la 1 milimetru.

\*\*\* Distanța dintre puncte este formată din segmente cumulate ce sunt mai mici decât valoarea 1 milimetru.

Neutilizabil în Circuitul  
Civil



**DATE DESPRE IMOBILUL NR. 7637**

Oficiul de Cadastru și Publicitate Imobiliară NEAMȚ  
Biroul de Cadastru și Publicitate Imobiliară Targu-Neamt

**A. Partea I. Descrierea imobilului**

TEREN Necunoscut

Adresa: Loc. Spiesti, Jud. Neamt, ȘI EXTRAVILAN COMUNA PĂSTRĂVENI

Nr. Crt	Nr cadastral Nr. topografic	Suprafața* (mp)	Observații / Referințe
A1		4.500	Sector cadastral:103 Teren neimprejmuit;

**B. Partea II. Proprietari și acte**

Inscrieri privitoare la dreptul de proprietate și alte drepturi reale	Referințe
/	
Act Administrativ nr. 69/868, din 05/03/1996 emis de CJPSDPAT NEAMȚ;	
B1	A1
Intabulare, drept de PROPRIETATE, dobandit prin Reconstituire, cota actuala 1/1	
1) MANOLE GH GHEORGHE, LIPSĂ CNP	

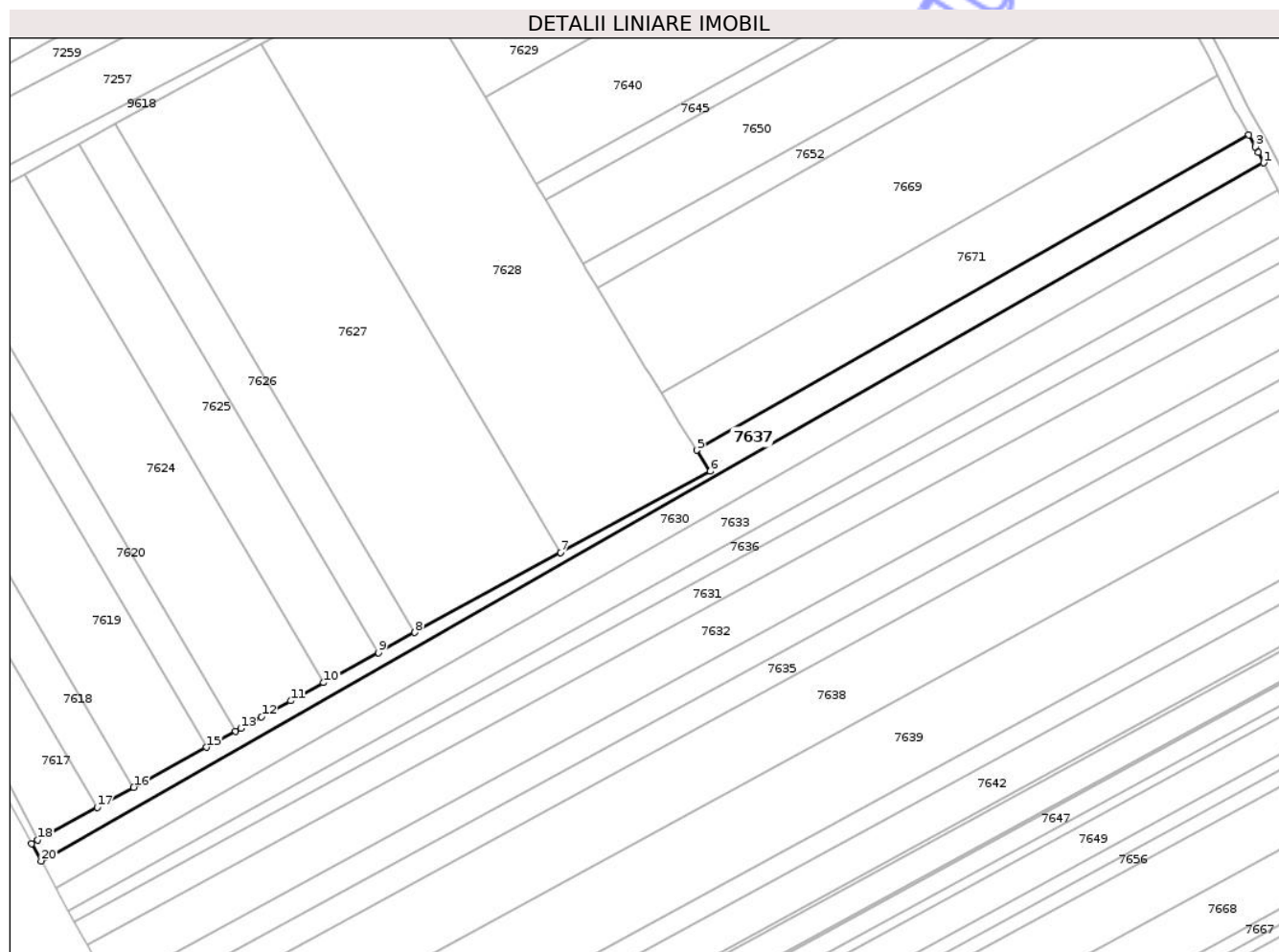
**C. Partea III. SARCINI .**

Inscrieri privind dezmembramintele dreptului de proprietate, drepturi reale de garanție și sarcini	Referințe
NU SUNT	

**Teren**

Nr cadastral	Suprafața (mp)*	Observații / Referințe
	4.500	

\* Suprafața este determinată în planul de proiecție Stereo 70.



**Date referitoare la teren**

Crt	Categorie folosință	Intra vilan	Suprafața (mp)	Tarla	Parcelă	Nr. topo	Observații / Referințe
1	arabil	DA	1.081	42	370/7A	-	
2	arabil	NU	3.419	42	370/7A	-	

**Lungime Segmente**

1) Valorile lungimilor segmentelor sunt obținute din proiecție în plan.

Punct început	X / Y	Punct sfârșit	X / Y	Lungime segment (** (m)
1	621.680,037 628.900,445	2	621.678,022 628.904,392	4.431
2	621.678,022 628.904,392	3	621.676,909 628.906,573	2.449
3	621.676,909 628.906,573	4	621.674,348 628.911,116	5.215
4	621.674,348 628.911,116	5	621.462,859 628.790,417	243.508

Punct început	X / Y	Punct sfârșit	X / Y	Lungime segment (** (m)
5	621.462,859 628.790,417	6	621.467,955 628.782,27	9.611
6	621.467,955 628.782,27	7	621.410,557 628.751,284	65.228
7	621.410,557 628.751,284	8	621.354,713 628.720,558	63.739
8	621.354,713 628.720,558	9	621.340,755 628.712,878	15.931
9	621.340,755 628.712,878	10	621.319,821 628.701,359	23.894
10	621.319,821 628.701,359	11	621.307,223 628.694,427	14.379
11	621.307,223 628.694,427	12	621.295,983 628.688,242	12.83
12	621.295,983 628.688,242	13	621.288,037 628.683,871	9.069
13	621.288,037 628.683,871	14	621.286,1 628.682,805	2.212
14	621.286,1 628.682,805	15	621.274,861 628.676,621	12.828
15	621.274,861 628.676,621	16	621.246,978 628.661,279	31.824
16	621.246,978 628.661,279	17	621.233,038 628.653,608	15.912
17	621.233,038 628.653,608	18	621.210,274 628.641,083	25.982
18	621.210,274 628.641,083	19	621.207,88 628.639,766	2.732
19	621.207,88 628.639,766	20	621.211,54 628.633,07	7.631
20	621.211,54 628.633,07	1	621.680,037 628.900,445	539.425

\*\* Lungimile segmentelor sunt determinate în planul de proiecție Stereo 70 și sunt rotunjite la 1 milimetru.

\*\*\* Distanța dintre puncte este formată din segmente cumulate ce sunt mai mici decât valoarea 1 milimetru.



**DATE DESPRE IMOBILUL NR. 7639**

Oficiul de Cadastru și Publicitate Imobiliară NEAMT  
Biroul de Cadastru și Publicitate Imobiliară Targu-Neamt

**A. Partea I. Descrierea imobilului**

TEREN Necunoscut

Adresa: Loc. Spiesti, Jud. Neamt, si extravilan com. Pastraveni, Punct "Hlei Hogas"

Nr. Crt	Nr cadastral Nr. topografic	Suprafata* (mp)	Observatii / Referinte
A1	52063	15.600	Sector cadastral:103 Teren neimprejmuit;

**B. Partea II. Proprietari și acte**

Inscrieri privitoare la dreptul de proprietate și alte drepturi reale	Referințe
<b>9879 / 13/04/2022</b>	
Act Administrativ nr. TITLU DE PROPRIETATE nr. 43/415, din 28/06/1996 emis de CJPSDPAT NEAMT (act administrativ nr CERTIFICAT FISCAL nr. 924 din 08.04.2022, emis de Comuna Pastraveni;inscris sub semnatura privata nr CERTIFICAT DE DECES nr. 666 din 16.02.2015, emis de DIRECTIA LOCALA DE EVIDENTA A PERSOANELOR IASI);	
B1	A1
Intabulare, drept de PROPRIETATE, dobandit prin Reconstituire, cota actuala 1/1	
1) IRINEI VASILE, PROPRIETAR DECEDAT DEFUNCT:Da	

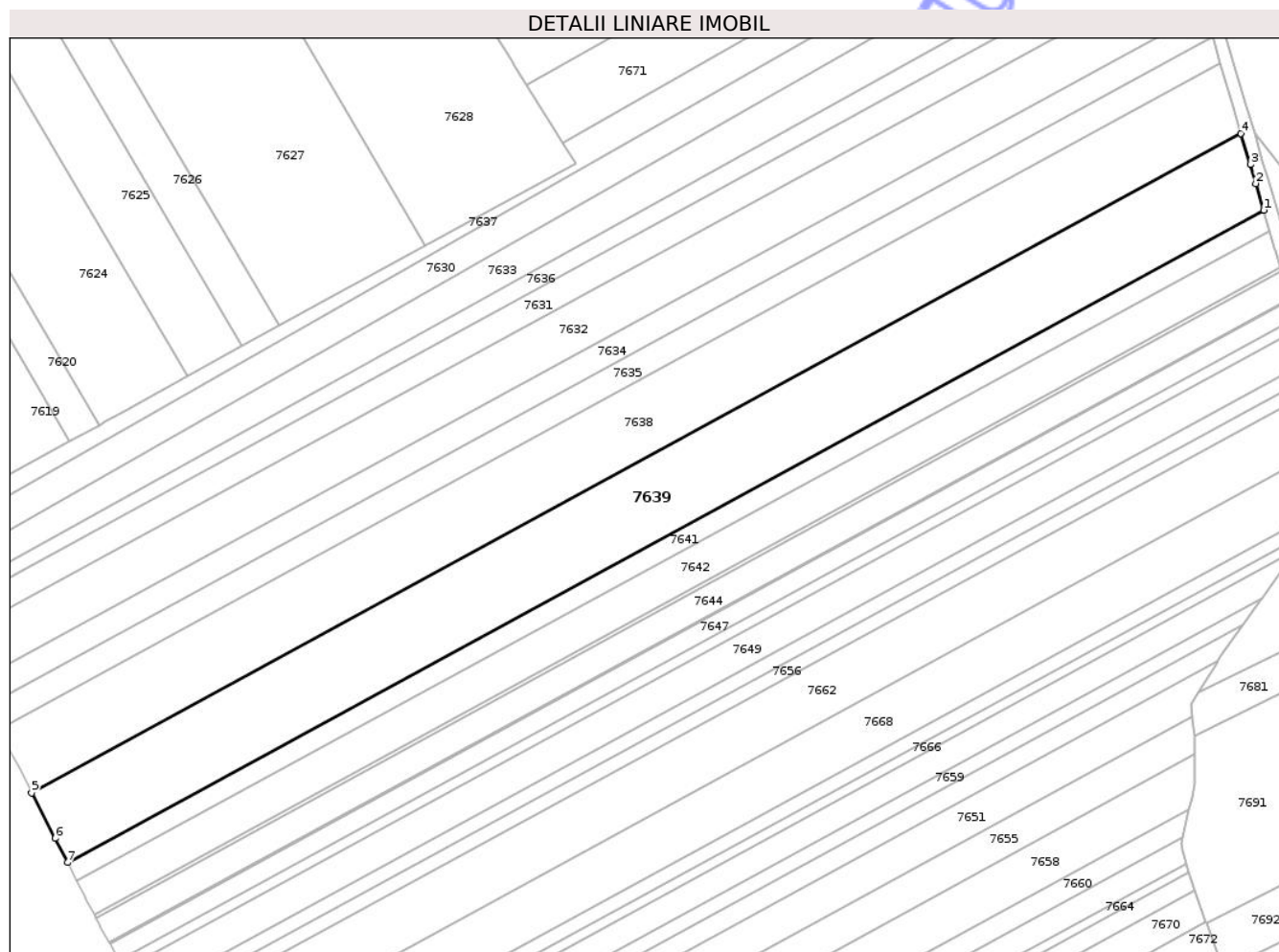
**C. Partea III. SARCINI .**

Inscrieri privind dezmembramintele dreptului de proprietate, drepturi reale de garanție și sarcini	Referințe
NU SUNT	

**Teren**

Nr cadastral	Suprafața (mp)*	Observații / Referințe
52063	15.600	

\* Suprafața este determinată în planul de proiecție Stereo 70.



**Date referitoare la teren**

Crt	Categorie folosință	Intravilan	Suprafața (mp)	Tarla	Parcelă	Nr. topo	Observații / Referințe
1	arabil	DA	2.303	43	370/9	-	NR.TOPO CORECT TARLA 42
2	arabil	NU	13.297	43	370/9	-	NR.TOPO CORECT TARLA 42

**Lungime Segmente**

1) Valorile lungimilor segmentelor sunt obținute din proiecție în plan.

Punct început	X / Y	Punct sfârșit	X / Y	Lungime segment (** (m))
1	621.730,25 628.764,626	2	621.727,226 628.774,794	10.608
2	621.727,226 628.774,794	3	621.725,078 628.782,02	7.539
3	621.725,078 628.782,02	4	621.721,583 628.793,915	12.398
4	621.721,583 628.793,915	5	621.260,407 628.542,576	525.219

Punct început	X / Y	Punct sfârșit	X / Y	Lungime segment (** (m)
5	621.260,407 628.542,576	6	621.269,342 628.525,248	19.495
6	621.269,342 628.525,248	7	621.274,098 628.516,025	10.378
7	621.274,098 628.516,025	1	621.730,25 628.764,626	519.497

\*\* Lungimile segmentelor sunt determinate în planul de proiecție Stereo 70 și sunt rotunjite la 1 milimetru.

\*\*\* Distanța dintre puncte este formată din segmente cumulate ce sunt mai mici decât valoarea 1 milimetru.

Neutilizabil în Circuitul Civil



**DATE DESPRE IMOBILUL NR. 7643**

Oficiul de Cadastru și Publicitate Imobiliară NEAMȚ  
Biroul de Cadastru și Publicitate Imobiliară Targu-Neamt

**A. Partea I. Descrierea imobilului**

TEREN Necunoscut

Adresa: Loc. Spiesti, Jud. Neamt, ȘI EXTRAVILAN COMUNA PĂSTRĂVENI

Nr. Crt	Nr cadastral Nr. topografic	Suprafața* (mp)	Observații / Referințe
A1		700	Sector cadastral:103 Teren neimprejmuit;

**B. Partea II. Proprietari și acte**

Inscrieri privitoare la dreptul de proprietate și alte drepturi reale	Referințe
/	
Act Administrativ nr. 43/278, din 26/02/1996 emis de CJPSDPAT NEAMȚ;	
B1	A1
Intabulare, drept de PROPRIETATE, dobandit prin Reconstituire, cota actuala 1/1	
1) BOTEZATU AL GHEORGHE, LIPSĂ CNP	

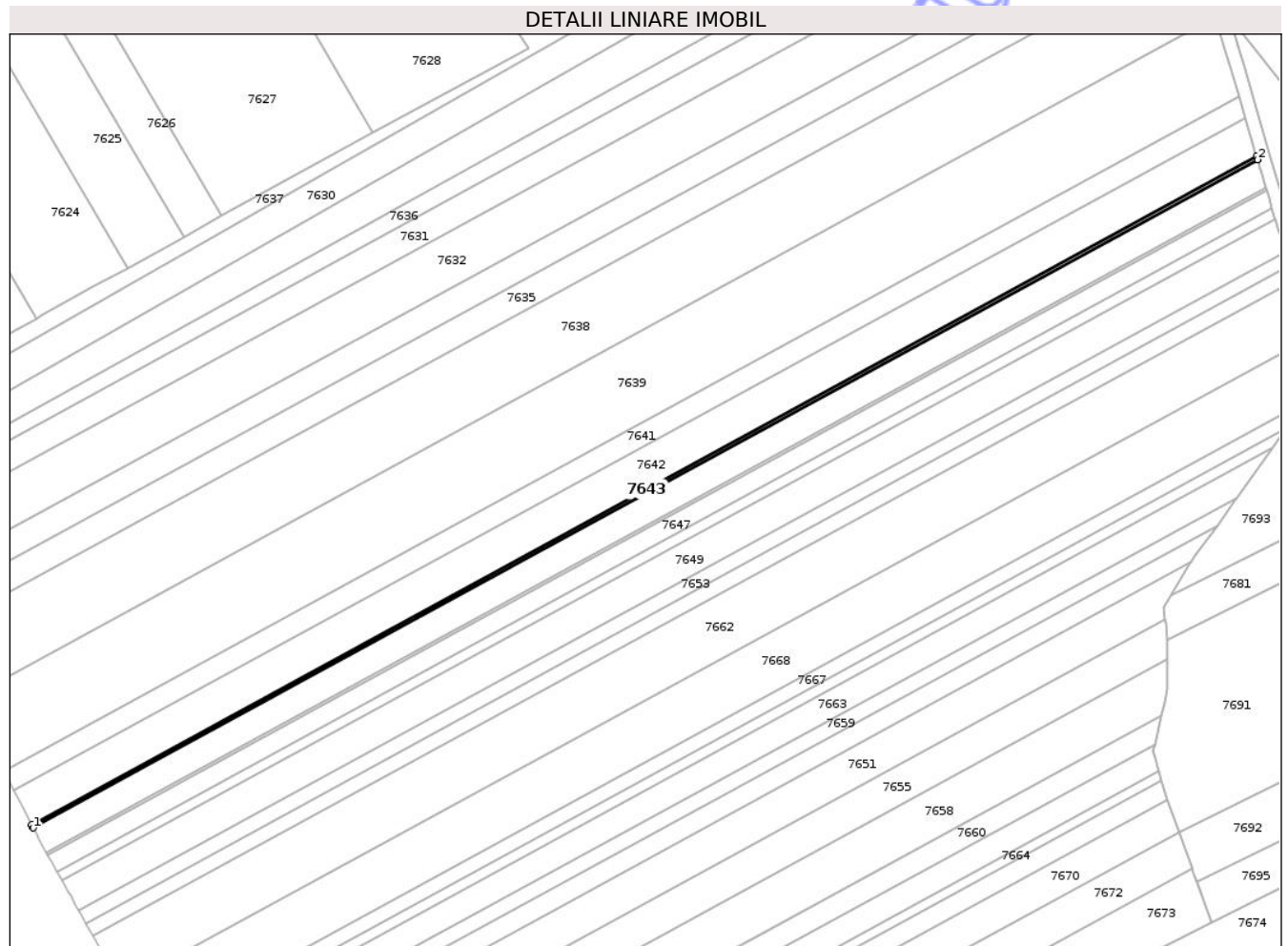
**C. Partea III. SARCINI .**

Inscrieri privind dezmembramintele dreptului de proprietate, drepturi reale de garanție și sarcini	Referințe
NU SUNT	

**Teren**

Nr cadastral	Suprafața (mp)*	Observații / Referințe
	700	

\* Suprafața este determinată în planul de proiecție Stereo 70.



**Date referitoare la teren**

Crt	Categorie folosință	Intravilan	Suprafața (mp)	Tarla	Parcelă	Nr. topo	Observații / Referințe
1	arabil	DA	102	43	370/10	-	NR. TOPO CORECT TARLA 42
2	arabil	NU	598	43	370/10	-	NR. TOPO CORECT TARLA 42

**Lungime Segmente**

1) Valorile lungimilor segmentelor sunt obținute din proiecție în plan.

Punct început	X / Y	Punct sfârșit	X / Y	Lungime segment (** (m))
1	621.284,999 628.494,883	2	621.737,18 628.741,32	514.975
2	621.737,18 628.741,32	3	621.737,123 628.741,51	0.199
3	621.737,123 628.741,51	4	621.736,784 628.742,652	1.191
4	621.736,784 628.742,652	5	621.284,376 628.496,091	515.233

Punct început	X / Y	Punct sfârșit	X / Y	Lungime segment (** (m)
5	621.284,376 628.496,091	6	621.284,91 628.495,056	1.165
6	621.284,91 628.495,056	1	621.284,999 628.494,883	0.194

\*\* Lungimile segmentelor sunt determinate în planul de proiecție Stereo 70 și sunt rotunjite la 1 milimetru.

\*\*\* Distanța dintre puncte este formată din segmente cumulate ce sunt mai mici decât valoarea 1 milimetru.

Neutilizabil în Circuitul Civil



**DATE DESPRE IMOBILUL NR. 7644**

Oficiul de Cadastru și Publicitate Imobiliară NEAMȚ  
 Biroul de Cadastru și Publicitate Imobiliară Targu-Neamt

**A. Partea I. Descrierea imobilului**

TEREN Necunoscut

Adresa: Loc. Spiesti, Jud. Neamt, ȘI EXTRAVILAN COMUNA PĂSTRĂVENI

Nr. Crt	Nr cadastral Nr. topografic	Suprafața* (mp)	Observații / Referințe
A1		5.400	Sector cadastral:103 Teren neimprejmuit;

**B. Partea II. Proprietari și acte**

Inscrieri privitoare la dreptul de proprietate și alte drepturi reale	Referințe
/	
Act Administrativ nr. 43/259, din 03/06/1998 emis de CJPSDPAT NEAMȚ;	
B1	A1
Intabulare, drept de PROPRIETATE, dobandit prin Reconstituire, cota actuala 1/1	
1) ACSINTE ENACHE GH ELENA, LIPSĂ CNP	

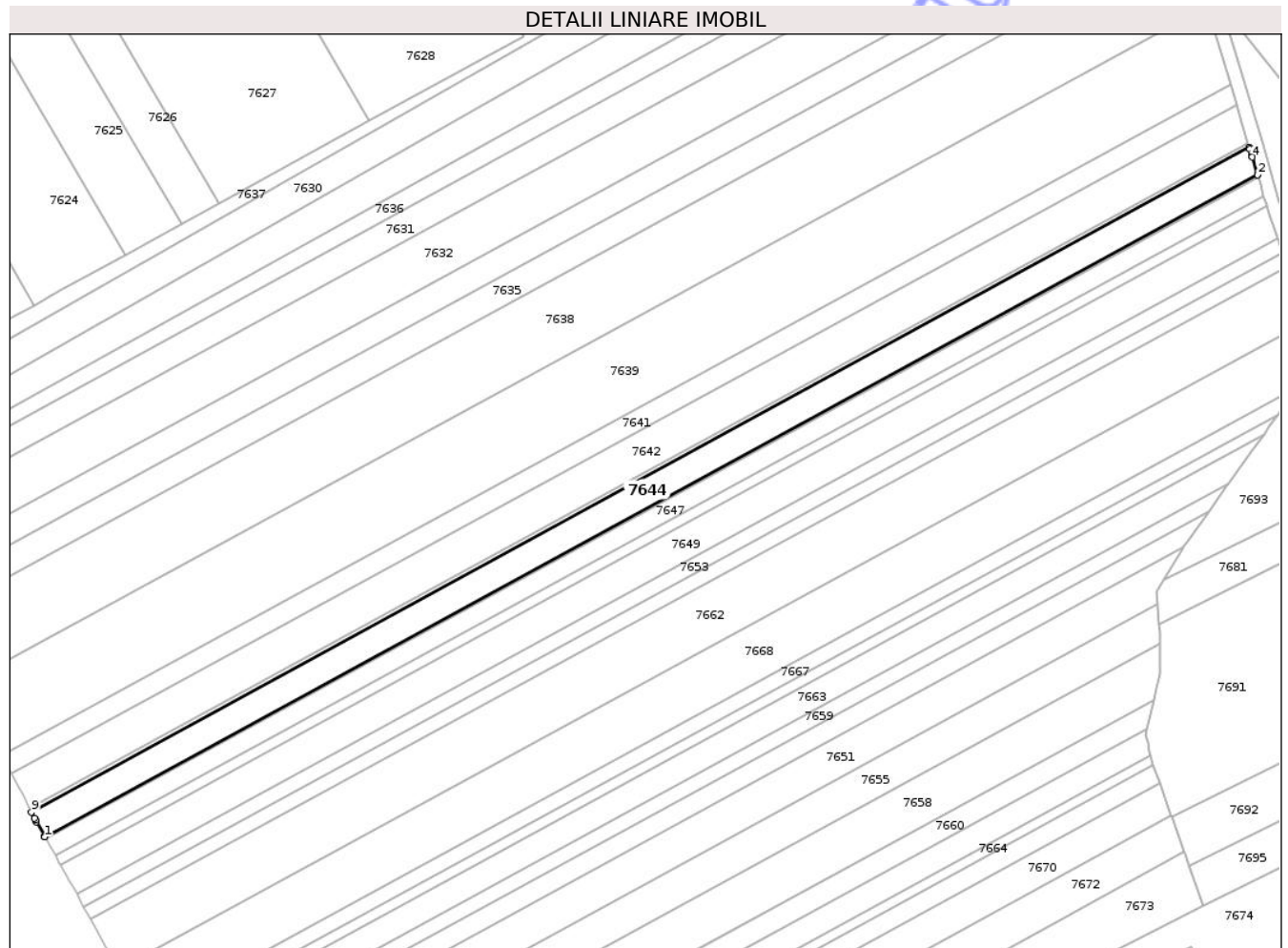
**C. Partea III. SARCINI .**

Inscrieri privind dezmembramintele dreptului de proprietate, drepturi reale de garanție și sarcini	Referințe
NU SUNT	

**Teren**

Nr cadastral	Suprafața (mp)*	Observații / Referințe
	5.400	

\* Suprafața este determinată în planul de proiecție Stereo 70.



**Date referitoare la teren**

Crt	Categorie folosință	Intravilan	Suprafața (mp)	Tarla	Parcelă	Nr. topo	Observații / Referințe
1	arabil	DA	783	43	370/11	-	NR. TOPO CORECT TARLA 42
2	arabil	NU	4.617	43	370/11	-	NR. TOPO CORECT TARLA 42

**Lungime Segmente**

1) Valorile lungimilor segmentelor sunt obținute din proiecție în plan.

Punct început	X / Y	Punct sfârșit	X / Y	Lungime segment (** (m)
1	621.290,001 628.485,643	2	621.740,242 628.731,022	512.765
2	621.740,242 628.731,022	3	621.740,185 628.731,213	0.199
3	621.740,185 628.731,213	4	621.738,256 628.737,702	6.769
4	621.738,256 628.737,702	5	621.738,142 628.738,083	0.398

Punct început	X / Y	Punct sfârșit	X / Y	Lungime segment (** (m)
5	621.738,142 628.738,083	6	621.737,916 628.738,845	0.795
6	621.737,916 628.738,845	7	621.737,35 628.740,749	1.987
7	621.737,35 628.740,749	8	621.737,18 628.741,32	0.596
8	621.737,18 628.741,32	9	621.284,999 628.494,883	514.975
9	621.284,999 628.494,883	10	621.286,156 628.492,638	2.526
10	621.286,156 628.492,638	11	621.286,513 628.491,947	0.778
11	621.286,513 628.491,947	12	621.286,849 628.491,295	0.733
12	621.286,849 628.491,295	13	621.289,906 628.485,813	6.277
13	621.289,906 628.485,813	1	621.290,001 628.485,643	0.195

\*\* Lungimile segmentelor sunt determinate în planul de proiecție Stereo 70 și sunt rotunjite la 1 milimetru.

\*\*\* Distanța dintre puncte este formată din segmente cumulate ce sunt mai mici decât valoarea 1 milimetru.



**DATE DESPRE IMOBILUL NR. 7669**

Oficiul de Cadastru și Publicitate Imobiliară NEAMT  
 Biroul de Cadastru și Publicitate Imobiliară Targu-Neamt

**A. Partea I. Descrierea imobilului**

TEREN Necunoscut

Adresa: Loc. Spiesti, Jud. Neamt, ȘI EXTRAVILAN COMUNA PĂSTRĂVENI

Nr. Crt	Nr cadastral Nr. topografic	Suprafața* (mp)	Observații / Referințe
A1	50509	11.600	Sector cadastral:103 Teren neimprejmuit;

**B. Partea II. Proprietari și acte**

Inscrieri privitoare la dreptul de proprietate și alte drepturi reale		Referințe
<b>850 / 24/01/2012</b>		
Act Notarial nr. 155, din 19/01/2012 emis de BNP MASTACAN ION;		
B3	Intabulare, drept de PROPRIETATE, dobandit prin Conventie, cota actuala 1/1 1) IONITA STELIAN 2) IONITA ELENA, soti	A1

**C. Partea III. SARCINI .**

Inscrieri privind dezmembramintele dreptului de proprietate, drepturi reale de garanție și sarcini	Referințe
NU SUNT	

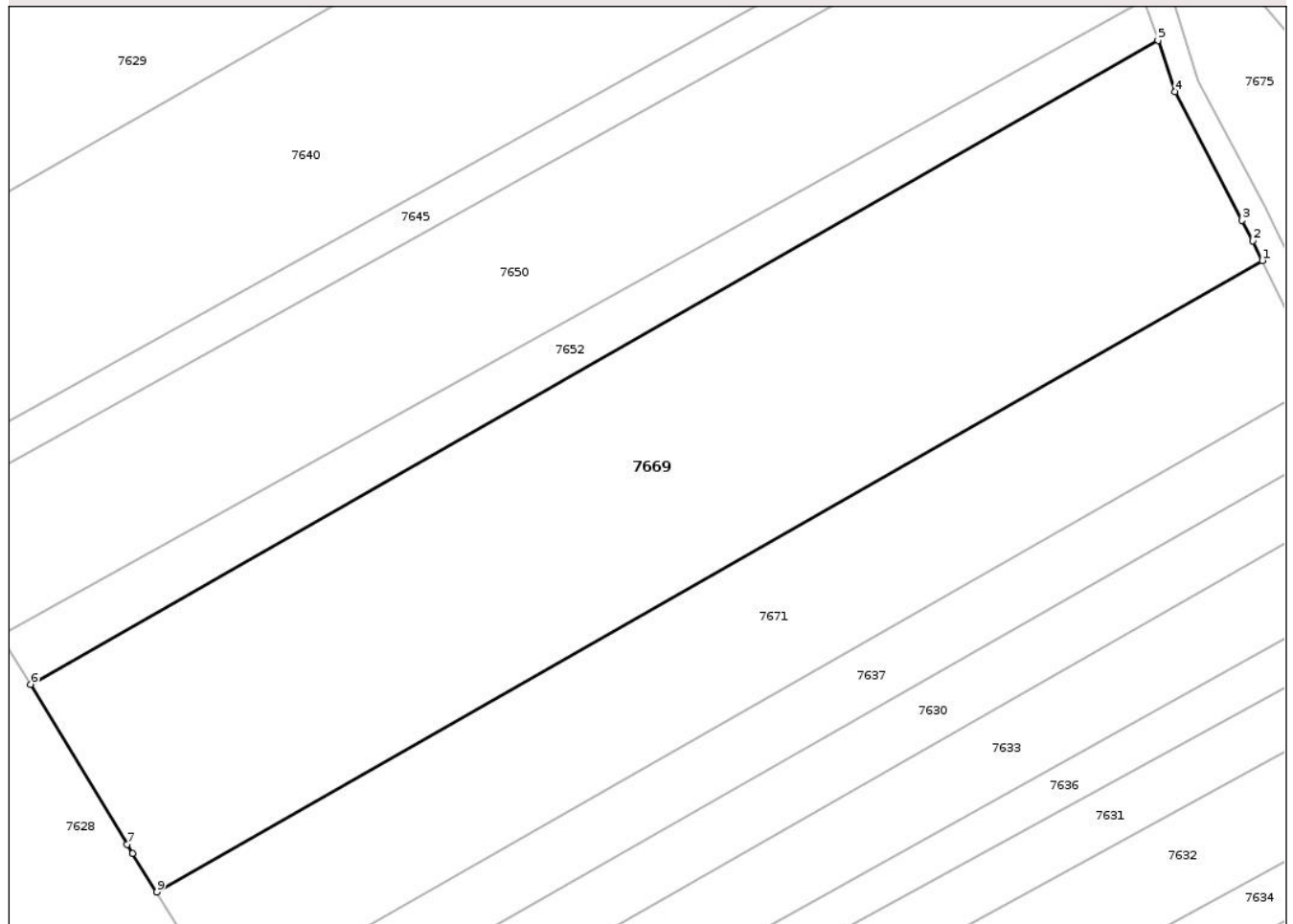
## Anexa Nr. 1 La Partea I

## Teren

Nr cadastral	Suprafața (mp)*	Observații / Referințe
50509	11.600	

\* Suprafața este determinată în planul de proiecție Stereo 70.

## DETALII LINIARE IMOBIL



## Date referitoare la teren

Crt	Categorie folosință	Intra vilan	Suprafața (mp)	Tarla	Parcelă	Nr. topo	Observații / Referințe
1	arabil	DA	4.191	42	370/6B	-	
2	arabil	NU	7.409	42	370/6B	-	

## Lungime Segmente

1) Valorile lungimilor segmentelor sunt obținute din proiecție în plan.

Punct început	X / Y	Punct sfârșit	X / Y	Lungime segment (** (m))
1	621.662,515 628.934,046	2	621.660,656 628.937,901	4.28
2	621.660,656 628.937,901	3	621.658,615 628.941,8	4.401
3	621.658,615 628.941,8	4	621.645,606 628.966,658	28.056
4	621.645,606 628.966,658	5	621.642,334 628.976,49	10.362

Punct început	X / Y	Punct sfârșit	X / Y	Lungime segment (** (m)
5	621.642,334 628.976,49	6	621.424,809 628.852,346	250.457
6	621.424,809 628.852,346	7	621.443,452 628.821,5	36.042
7	621.443,452 628.821,5	8	621.444,51 628.819,75	2.045
8	621.444,51 628.819,75	9	621.449,175 628.812,292	8.797
9	621.449,175 628.812,292	1	621.662,515 628.934,046	245.638

\*\* Lungimile segmentelor sunt determinate în planul de proiecție Stereo 70 și sunt rotunjite la 1 milimetru.

\*\*\* Distanța dintre puncte este formată din segmente cumulate ce sunt mai mici decât valoarea 1 milimetru.

Neutilizabil în Circuitul Civil



**DATE DESPRE IMOBILUL NR. 7670**

Oficiul de Cadastru și Publicitate Imobiliară NEAMT  
Biroul de Cadastru și Publicitate Imobiliară Targu-Neamt

**A. Partea I. Descrierea imobilului**

TEREN Extravilan

Adresa: Jud. Neamt

Nr. Crt	Nr cadastral Nr. topografic	Suprafața* (mp)	Observații / Referințe
A1		4.300	Sector cadastral:103 Teren neimprejmuit;

**B. Partea II. Proprietari și acte**

Inscrieri privitoare la dreptul de proprietate și alte drepturi reale	Referințe
/	
Act Administrativ nr. 69/1282, din 16/04/1997 emis de CJPSDPAT NEAMȚ;	
B1	A1
Intabulare, drept de PROPRIETATE, dobandit prin Reconstituire, cota actuala 1/1 1) <b>BALAN ALEX IRIMIA</b> , LIPSĂ CNP	

**C. Partea III. SARCINI .**

Inscrieri privind dezmembramintele dreptului de proprietate, drepturi reale de garanție și sarcini	Referințe
NU SUNT	

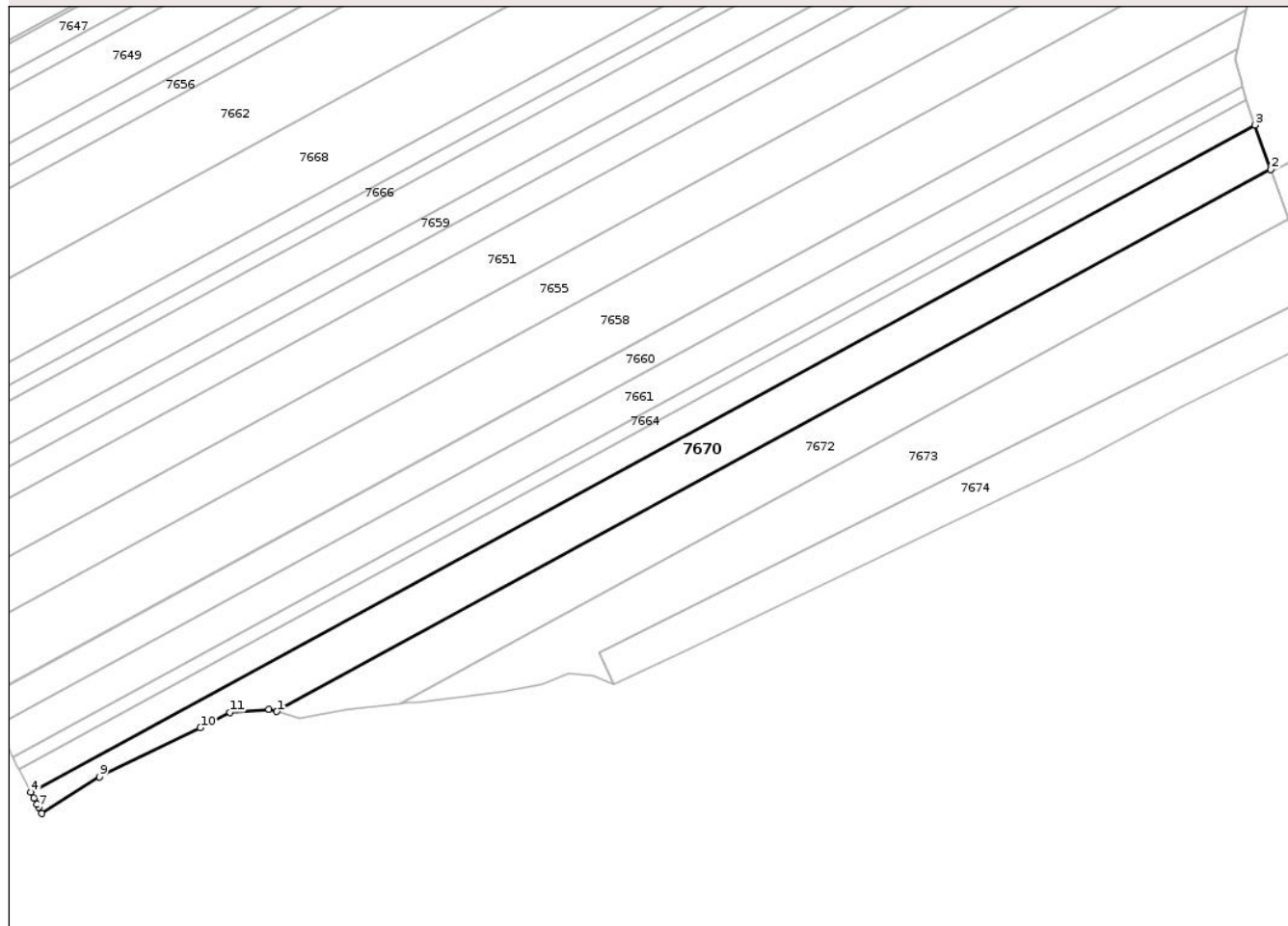
## Anexa Nr. 1 La Partea I

## Teren

Nr cadastral	Suprafața (mp)*	Observații / Referințe
	4.300	

\* Suprafața este determinată în planul de proiecție Stereo 70.

## DETALII LINIARE IMOBIL



## Date referitoare la teren

Crt	Categorie folosință	Intra vilan	Suprafața (mp)	Tarla	Parcelă	Nr. topo	Observații / Referințe
1	arabil	NU	4.300	42	370/20B	-	

## Lungime Segmente

1) Valorile lungimilor segmentelor sunt obținute din proiecție în plan.

Punct început	X / Y	Punct sfârșit	X / Y	Lungime segment (** (m)
1	621.440,561 628.347,588	2	621.708,202 628.493,451	304.807
2	621.708,202 628.493,451	3	621.703,904 628.505,464	12.758
3	621.703,904 628.505,464	4	621.374,345 628.325,855	375.325
4	621.374,345 628.325,855	5	621.375,17 628.324,284	1.775
5	621.375,17 628.324,284	6	621.376,05 628.322,699	1.812

Punct început	X / Y	Punct sfârșit	X / Y	Lungime segment (** (m)
6	621.376,05 628.322,699	7	621.376,545 628.321,807	1.02
7	621.376,545 628.321,807	8	621.377,37 628.320,156	1.846
8	621.377,37 628.320,156	9	621.392,779 628.330,062	18.317
9	621.392,779 628.330,062	10	621.420,018 628.343,268	30.272
10	621.420,018 628.343,268	11	621.427,997 628.347,396	8.983
11	621.427,997 628.347,396	12	621.438,453 628.348,221	10.488
12	621.438,453 628.348,221	1	621.440,561 628.347,588	2.202

\*\* Lungimile segmentelor sunt determinate în planul de proiecție Stereo 70 și sunt rotunjite la 1 milimetru.

\*\*\* Distanța dintre puncte este formată din segmente cumulate ce sunt mai mici decât valoarea 1 milimetru.

Neutilizabil în Circuitul Civil



**DATE DESPRE IMOBILUL NR. 7671**

Oficiul de Cadastru și Publicitate Imobiliară NEAMT  
Biroul de Cadastru și Publicitate Imobiliară Targu-Neamt

**A. Partea I. Descrierea imobilului**

TEREN Necunoscut

Adresa: Loc. Spiesti, Jud. Neamt, ȘI EXTRAVILAN COMUNA PĂSTRĂVENI

Nr. Crt	Nr cadastral Nr. topografic	Suprafața* (mp)	Observații / Referințe
A1		6.300	Sector cadastral:103 Teren neimprejmuit;

**B. Partea II. Proprietari și acte**

Inscrieri privitoare la dreptul de proprietate și alte drepturi reale	Referințe
/	
Act Administrativ nr. 43/32, din 30/11/1998 emis de CJSPDPAT NEAMȚ;	
B1	A1
Intabulare, drept de PROPRIETATE, dobandit prin Reconstituire, cota actuala 1/1	
1) AIRINEI V VASILE, PROPRIETAR DECEDAT DEFUNCT:Da	

**C. Partea III. SARCINI .**

Inscrieri privind dezmembramintele dreptului de proprietate, drepturi reale de garanție și sarcini	Referințe
NU SUNT	


## Anexa Nr. 1 La Partea I

## Teren

Nr cadastral	Suprafața (mp)*	Observații / Referințe
	6.300	

\* Suprafața este determinată în planul de proiecție Stereo 70.

## DETALII LINIARE IMOBIL



## Date referitoare la teren

Crt	Categorie folosință	Intra vilan	Suprafața (mp)	Tarla	Parcelă	Nr. topo	Observații / Referințe
1	arabil	DA	2.302	43	370/6A	-	NR.TOPO CORECT TARLA 42
2	arabil	NU	3.998	43	370/6A	-	NR.TOPO CORECT TARLA 42

## Lungime Segmente

1) Valorile lungimilor segmentelor sunt obținute din proiecție în plan.

Punct început	X / Y	Punct sfârșit	X / Y	Lungime segment (** (m)
1	621.674,348 628.911,116	2	621.670,206 628.918,465	8.436
2	621.670,206 628.918,465	3	621.668,982 628.920,637	2.493
3	621.668,982 628.920,637	4	621.662,515 628.934,046	14.887
4	621.662,515 628.934,046	5	621.449,175 628.812,292	245.638

Punct început	X / Y	Punct sfârșit	X / Y	Lungime segment (** (m)
5	621.449,175 628.812,292	6	621.456,883 628.799,969	14.534
6	621.456,883 628.799,969	7	621.462,859 628.790,417	11.267
7	621.462,859 628.790,417	1	621.674,348 628.911,116	243.508

\*\* Lungimile segmentelor sunt determinate în planul de proiecție Stereo 70 și sunt rotunjite la 1 milimetru.

\*\*\* Distanța dintre puncte este formată din segmente cumulate ce sunt mai mici decât valoarea 1 milimetru.

Neutilizabil în Circuitul Civil





## DATE DESPRE IMOBILUL NR. 7672

Oficiul de Cadastru și Publicitate Imobiliară NEAMT  
Biroul de Cadastru și Publicitate Imobiliară Targu-Neamt

## A. Partea I. Descrierea imobilului

TEREN Extravilan

Adresa: Jud. Neamt, tarla "Spiesti"

Nr. Crt.	Nr cadastral Nr. topografic	Suprafața* (mp)	Observații / Referințe
A1	51382	4.100	Sector cadastral:103 Teren neimprejmuit;

## B. Partea II. Proprietari și acte

Inscrieri privitoare la dreptul de proprietate și alte drepturi reale	Referințe
<b>17362 / 30/06/2023</b>	
Act Notarial nr. CONTRACT DE VÂNZARE aut. nr. 1890, din 23/06/2023 emis de BIN ISACHI IULIA;	
B7	A1
Intabulare, drept de PROPRIETATE, cu titlu de drept de CUMPĂRARE, dobândit prin Conventie, cota actuala 1/1	
1) POPUȚOIA GHEORGHÎĂ	
2) POPUȚOIA MARINELA, bun comun	

## C. Partea III. SARCINI

Inscrieri privind dezmembramentele dreptului de proprietate, drepturi reale de garanție și sarcini	Referințe
<b>13318 / 27/06/2024</b>	
Act Notarial nr. CONTRACT DE IPOTECĂ IMOBILIARĂ aut. nr. 2006, din 26/06/2024 emis de BIN ISACHI IULIA;	
C1	A1
Intabulare, drept de IPOTECA, Valoare:1414350 RON, și celelalte obligații de plată aferente creditului, dobândit prin Conventie, cota actuala 1/1, cota initiala 1/1	
1) AGRICOVER CREDIT IFN S.A, CIF:22940237	
<b>25740 / 20/12/2024</b>	
Act Notarial nr. CONTRACT DE IPOTECĂ IMOBILIARĂ aut. nr. 4326, din 19/12/2024 emis de NP Isachi Dragos;	
C2	A1
Intabulare, drept de IPOTECA, Valoare:858850 RON, și celelalte obligații de plată aferente creditului, dobândit prin Conventie, cota actuala 1/1, cota initiala 1/1	
1) AGRICOVER CREDIT IFN S.A, CIF:22940237	

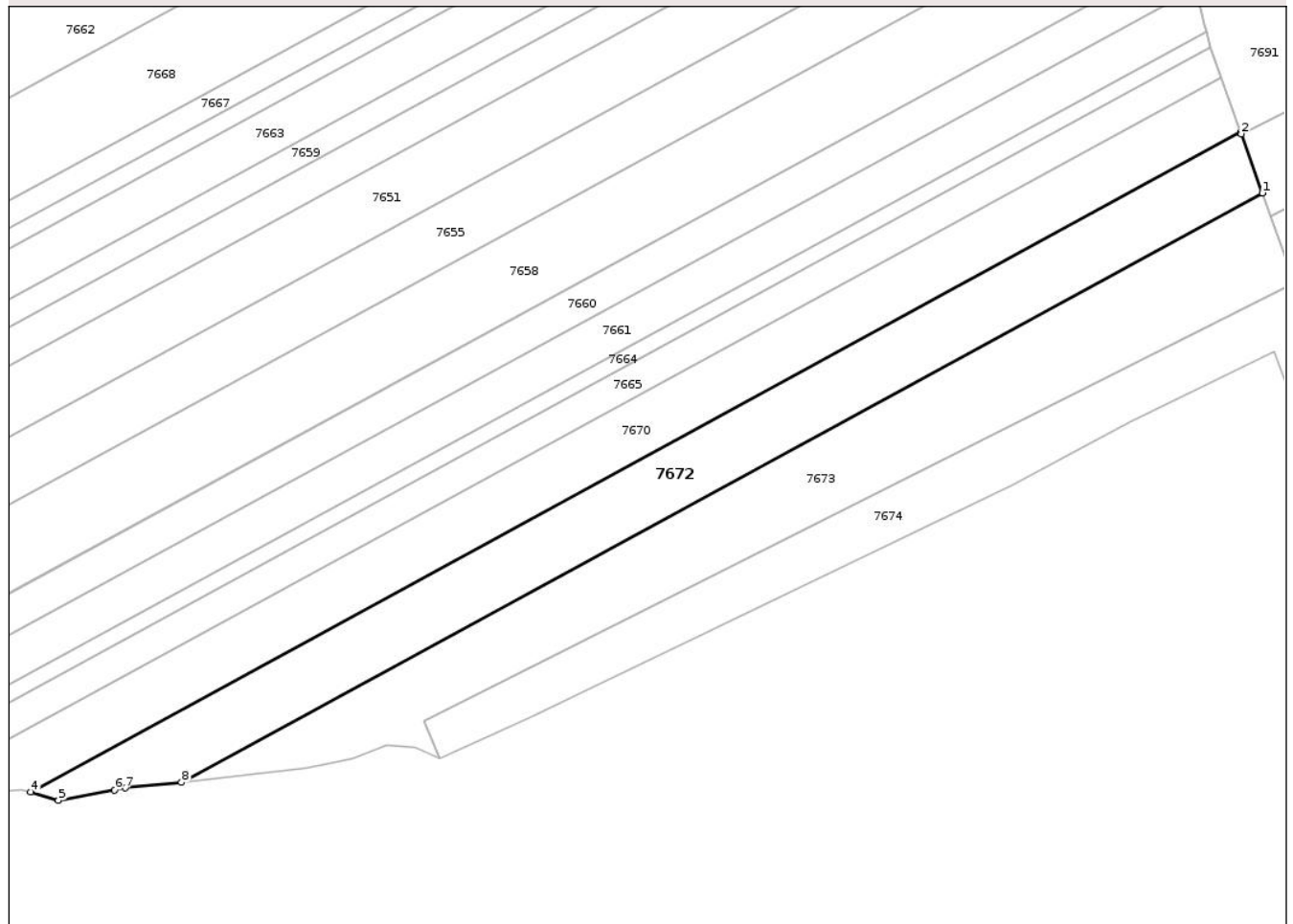
## Anexa Nr. 1 La Partea I

## Teren

Nr cadastral	Suprafața (mp)*	Observații / Referințe
51382	4.100	

\* Suprafața este determinată în planul de proiecție Stereo 70.

## DETALII LINIARE IMOBIL



## Date referitoare la teren

Crt	Categorie folosință	Intra vilan	Suprafața (mp)	Tarla	Parcelă	Nr. topo	Observații / Referințe
1	arabil	NU	4.100	42	370/20C	-	

## Lungime Segmente

1) Valorile lungimilor segmentelor sunt obținute din proiecție în plan.

Punct început	X / Y	Punct sfârșit	X / Y	Lungime segment (** (m)
1	621.713,012 628.480,005	2	621.708,339 628.493,068	13.873
2	621.708,339 628.493,068	3	621.708,202 628.493,451	0.407
3	621.708,202 628.493,451	4	621.440,561 628.347,588	304.807
4	621.440,561 628.347,588	5	621.446,707 628.345,745	6.416
5	621.446,707 628.345,745	6	621.459,133 628.348,046	12.637

Punct început	X / Y	Punct sfârșit	X / Y	Lungime segment (** (m)
6	621.459,133 628.348,046	7	621.461,564 628.348,496	2.473
7	621.461,564 628.348,496	8	621.473,942 628.349,713	12.437
8	621.473,942 628.349,713	1	621.713,012 628.480,005	272.269

\*\* Lungimile segmentelor sunt determinate în planul de proiecție Stereo 70 și sunt rotunjite la 1 milimetru.

\*\*\* Distanța dintre puncte este formată din segmente cumulate ce sunt mai mici decât valoarea 1 milimetru.

Neutilizabil în Circuitul Civil



**DATE DESPRE IMOBILUL NR. 7673**

Oficiul de Cadastru și Publicitate Imobiliară NEAMT  
Biroul de Cadastru și Publicitate Imobiliară Targu-Neamt

**A. Partea I. Descrierea imobilului**

TEREN Extravilan

Adresa: Jud. Neamt, tarla "Spiesti"

Nr. Crt	Nr cadastral Nr. topografic	Suprafața* (mp)	Observații / Referințe
A1	51479	4.300	Sector cadastral:103 Teren neimprejmuit;

**B. Partea II. Proprietari și acte**

Inscrieri privitoare la dreptul de proprietate și alte drepturi reale	Referințe
<b>22289 / 14/08/2018</b>	
Act Notarial nr. 1846 - act de partaj voluntar, din 10/08/2018 emis de NP David Daniela;	
B8	A1
Intabulare, drept de PROPRIETATE, cu titlu de drept de partaj, dobandit prin Conventie, cota actuala 1/1	
1) BĂLUȚ ELENA	

**C. Partea III. SARCINI .**


Inscrieri privind dezmembramintele dreptului de proprietate, drepturi reale de garanție și sarcini	Referințe
NU SUNT	

## Anexa Nr. 1 La Partea I

## Teren

Nr cadastral	Suprafața (mp)*	Observații / Referințe
51479	4.300	

\* Suprafața este determinată în planul de proiecție Stereo 70.



## Date referitoare la teren

Crt	Categorie folosință	Intra vilan	Suprafața (mp)	Tarla	Parcelă	Nr. topo	Observații / Referințe
1	arabil	NU	4.300	42	370/20A	-	

## Lungime Segmente

1) Valorile lungimilor segmentelor sunt obținute din proiecție în plan.

Punct început	X / Y	Punct sfârșit	X / Y	Lungime segment (** (m)
1	621.713,263 628.479,303	2	621.713,012 628.480,005	0.746
2	621.713,012 628.480,005	3	621.473,942 628.349,713	272.269
3	621.473,942 628.349,713	4	621.475,821 628.349,898	1.888
4	621.475,821 628.349,898	5	621.478,348 628.350,147	2.539
5	621.478,348 628.350,147	6	621.501,46 628.352,898	23.275

Punct început	X / Y	Punct sfârșit	X / Y	Lungime segment (** (m)
6	621.501,46 628.352,898	7	621.506,793 628.354,021	5.45
7	621.506,793 628.354,021	8	621.511,916 628.355,1	5.235
8	621.511,916 628.355,1	9	621.519,345 628.357,851	7.922
9	621.519,345 628.357,851	10	621.525,673 628.357,301	6.352
10	621.525,673 628.357,301	11	621.531,176 628.355,1	5.927
11	621.531,176 628.355,1	12	621.527,541 628.363,432	9.091
12	621.527,541 628.363,432	13	621.720,158 628.460,03	215.481
13	621.720,158 628.460,03	1	621.713,263 628.479,303	20.469

\*\* Lungimile segmentelor sunt determinate în planul de proiecție Stereo 70 și sunt rotunjite la 1 milimetru.

\*\*\* Distanța dintre puncte este formată din segmente cumulate ce sunt mai mici decât valoarea 1 milimetru.



**DATE DESPRE IMOBILUL NR. 7625**

Oficiul de Cadastru și Publicitate Imobiliară NEAMȚ  
 Biroul de Cadastru și Publicitate Imobiliară Targu-Neamt

**A. Partea I. Descrierea imobilului**

TEREN Extravilan

Adresa: Jud. Neamt

Nr. Crt	Nr cadastral Nr. topografic	Suprafața* (mp)	Observații / Referințe
A1		5.400	Sector cadastral:103 Teren neimprejmuit;

**B. Partea II. Proprietari și acte**

Inscrieri privitoare la dreptul de proprietate și alte drepturi reale	Referințe
/	
Act Administrativ nr. 43/456, din 13/02/1996 emis de CJPSDPAT NEAMȚ;	
B1	A1
Intabulare, drept de PROPRIETATE, dobandit prin Reconstituire, cota actuala 1/1	
1) GHERASIM N GHEORGHE, LIPSĂ CNP 2) AGAVRILLOAIE N ELENA, LIPSĂ CNP 3) GHERASIM N DUMITRU, LIPSĂ CNP 4) GHERASIM N VASILE, LIPSĂ CNP 5) GHERASIM N MIHAI, LIPSĂ CNP	

**C. Partea III. SARCINI .**

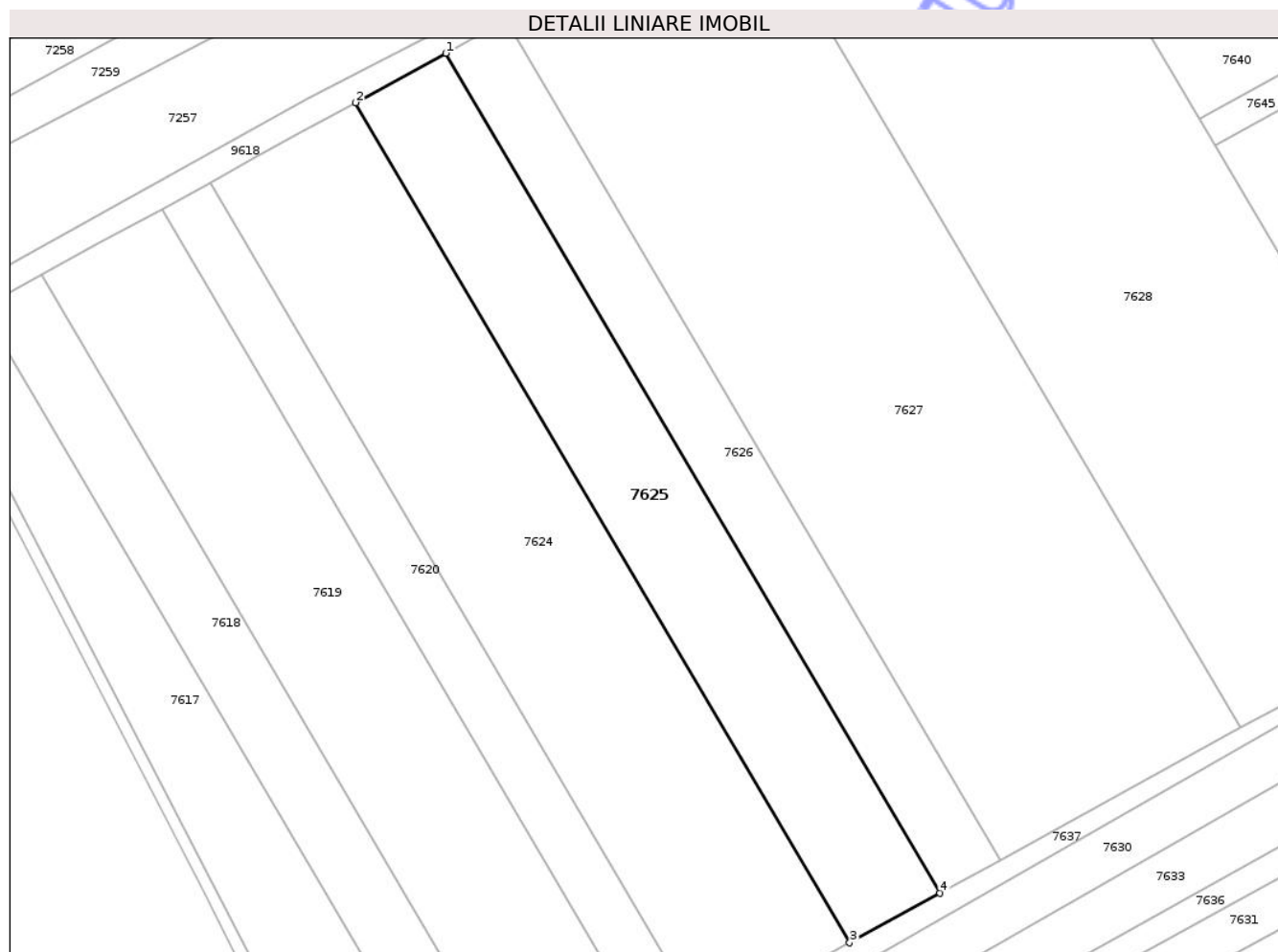
Inscrieri privind dezmembramintele dreptului de proprietate, drepturi reale de garanție și sarcini	Referințe
NU SUNT	

## Anexa Nr. 1 La Partea I

## Teren

Nr cadastral	Suprafața (mp)*	Observații / Referințe
	5.400	

\* Suprafața este determinată în planul de proiecție Stereo 70.



## Date referitoare la teren

Crt	Categorie folosință	Intra vilan	Suprafața (mp)	Tarla	Parcelă	Nr. topo	Observații / Referințe
1	arabil	NU	5.400	43	370/6	-	NR.TOPO CORECT TARLA 42

## Lungime Segmente

1) Valorile lungimilor segmentelor sunt obținute din proiecție în plan.

Punct început	X / Y	Punct sfârșit	X / Y	Lungime segment (** (m)
1	621.226,06 628.907,702	2	621.205,111 628.896,21	23.895
2	621.205,111 628.896,21	3	621.319,821 628.701,359	226.109
3	621.319,821 628.701,359	4	621.340,755 628.712,878	23.894
4	621.340,755 628.712,878	1	621.226,06 628.907,702	226.078

\*\* Lungimile segmentelor sunt determinate în planul de proiecție Stereo 70 și sunt rotunjite la 1 milimetru.

\*\*\* Distanța dintre puncte este formată din segmente cumulate ce sunt mai mici decât valoarea 1 milimetru.

Neutilizabil în Circuitul  
Civil



**DATE DESPRE IMOBILUL NR. 7626**

Oficiul de Cadastru și Publicitate Imobiliară NEAMT  
 Biroul de Cadastru și Publicitate Imobiliară Targu-Neamt

**A. Partea I. Descrierea imobilului**

TEREN Extravilan

Adresa: Jud. Neamt

Nr. Crt	Nr cadastral Nr. topografic	Suprafața* (mp)	Observații / Referințe
A1		3.600	Sector cadastral:103 Teren neimprejmuit;

**B. Partea II. Proprietari și acte**

Inscrieri privitoare la dreptul de proprietate și alte drepturi reale	Referințe
/	
Act Administrativ nr. 43/92, din 21/11/1995 emis de CJSPDPAT NEAMȚ;	
B1	A1
Intabulare, drept de PROPRIETATE, dobandit prin Reconstituire, cota actuala 1/1	
1) GHERASIM N NECULAE, LIPSĂ CNP	

**C. Partea III. SARCINI .**

Inscrieri privind dezmembramintele dreptului de proprietate, drepturi reale de garanție și sarcini	Referințe
NU SUNT	

## Anexa Nr. 1 La Partea I

## Teren

Nr cadastral	Suprafața (mp)*	Observații / Referințe
	3.600	

\* Suprafața este determinată în planul de proiecție Stereo 70.



## Date referitoare la teren

Crt	Categorie folosință	Intra vilan	Suprafața (mp)	Tarla	Parcelă	Nr. topo	Observații / Referințe
1	arabil	NU	3.600	43	370/5	-	NR.TOPO CORECT TARLA 42

## Lungime Segmente

1) Valorile lungimilor segmentelor sunt obținute din proiecție în plan.

Punct început	X / Y	Punct sfârșit	X / Y	Lungime segment (** (m)
1	621.340,755 628.712,878	2	621.354,713 628.720,558	15.931
2	621.354,713 628.720,558	3	621.240,029 628.915,364	226.058
3	621.240,029 628.915,364	4	621.226,06 628.907,702	15.932
4	621.226,06 628.907,702	1	621.340,755 628.712,878	226.078

\*\* Lungimile segmentelor sunt determinate în planul de proiecție Stereo 70 și sunt rotunjite la 1 milimetru.

\*\*\* Distanța dintre puncte este formată din segmente cumulate ce sunt mai mici decât valoarea 1 milimetru.

Neutilizabil în Circuitul  
Civil



**DATE DESPRE IMOBILUL NR. 7627**

Oficiul de Cadastru și Publicitate Imobiliară NEAMT  
Biroul de Cadastru și Publicitate Imobiliară Targu-Neamt

**A. Partea I. Descrierea imobilului**

TEREN Extravilan

Adresa: Jud. Neamt

Nr. Crt	Nr cadastral Nr. topografic	Suprafața* (mp)	Observații / Referințe
A1		14.400	Sector cadastral:103 Teren neimprejmuit;

**B. Partea II. Proprietari și acte**

Inscrieri privitoare la dreptul de proprietate și alte drepturi reale	Referințe
/	
Act Administrativ nr. 24252, din 20/03/2025 emis de CJPSDPAT NEAMȚ;	
B1	A1
Intabulare, drept de PROPRIETATE, dobandit prin Reconstituire, cota actuala 1/1	
1) GHEORGHEASA I CAMELIA 2) BOTEZATU NICOLETA 3) BASTON C MARIA 4) MUSTEAȚĂ C VICTORIA	

**C. Partea III. SARCINI .**

Inscrieri privind dezmembramintele dreptului de proprietate, drepturi reale de garanție și sarcini	Referințe
NU SUNT	

## Anexa Nr. 1 La Partea I

## Teren

Nr cadastral	Suprafața (mp)*	Observații / Referințe
	14.400	

\* Suprafața este determinată în planul de proiecție Stereo 70.



## Date referitoare la teren

Crt	Categorie folosință	Intra vilan	Suprafața (mp)	Tarla	Parcelă	Nr. topo	Observații / Referințe
1	arabil	NU	14.400	43	370/3	-	NR.TOPO CORECT TARLA 42

## Lungime Segmente

1) Valorile lungimilor segmentelor sunt obținute din proiecție în plan.

Punct început	X / Y	Punct sfârșit	X / Y	Lungime segment (** (m)
1	621.295,914 628.946,02	2	621.240,029 628.915,364	63.741
2	621.240,029 628.915,364	3	621.354,713 628.720,558	226.058
3	621.354,713 628.720,558	4	621.410,557 628.751,284	63.739
4	621.410,557 628.751,284	1	621.295,914 628.946,02	225.976

\*\* Lungimile segmentelor sunt determinate în planul de proiecție Stereo 70 și sunt rotunjite la 1 milimetru.

\*\*\* Distanța dintre puncte este formată din segmente cumulate ce sunt mai mici decât valoarea 1 milimetru.

Neutilizabil în Circuitul  
Civil



**DATE DESPRE IMOBILUL NR. 7628**

Oficiul de Cadastru și Publicitate Imobiliară NEAMT  
Biroul de Cadastru și Publicitate Imobiliară Targu-Neamt

**A. Partea I. Descrierea imobilului**

TEREN Extravilan

Adresa: Jud. Neamt

Nr. Crt	Nr cadastral Nr. topografic	Suprafața* (mp)	Observații / Referințe
A1	52054	14.400	Sector cadastral:103 Teren neimprejmuit;

**B. Partea II. Proprietari și acte**

Inscrieri privitoare la dreptul de proprietate și alte drepturi reale	Referințe
<b>9876 / 13/04/2022</b>	
Act Administrativ nr. TITLU DE PROPRIETATE nr 43/415, din 28/06/1996 emis de CJPSDPAT NEAMT (act administrativ nr CERTIFICAT FISCAL nr. 924 din 08.04.2022, emis de Comuna Pastraveni;inscris sub semnatura privata nr CERTIFICAT DE DECES nr. 666 din 16.02.2015, emis de DIRECTIA LOCALA DE EVIDENTA A PERSOANELOR IASI);	
B1	A1
Intabulare, drept de PROPRIETATE, dobandit prin Reconstituire, cota actuala 1/1 1) IRINEI VASILE, decedat	

**C. Partea III. SARCINI .**

Inscrieri privind dezmembramintele dreptului de proprietate, drepturi reale de garanție și sarcini	Referințe
NU SUNT	

## Anexa Nr. 1 La Partea I

## Teren

Nr cadastral	Suprafața (mp)*	Observații / Referințe
52054	14.400	

\* Suprafața este determinată în planul de proiecție Stereo 70.



## Date referitoare la teren

Crt	Categorie folosință	Intra vilan	Suprafața (mp)	Tarla	Parcelă	Nr. topo	Observații / Referințe
1	arabil	NU	14.400	43	370/4	-	NR.TOPO CORECT TARLA 42

## Lungime Segmente

1) Valorile lungimilor segmentelor sunt obținute din proiecție în plan.

Punct început	X / Y	Punct sfârșit	X / Y	Lungime segment (** (m)
1	621.467,955 628.782,27	2	621.462,859 628.790,417	9.611
2	621.462,859 628.790,417	3	621.456,883 628.799,969	11.267
3	621.456,883 628.799,969	4	621.449,175 628.812,292	14.534
4	621.449,175 628.812,292	5	621.444,51 628.819,75	8.797
5	621.444,51 628.819,75	6	621.443,452 628.821,5	2.045

Punct început	X / Y	Punct sfârșit	X / Y	Lungime segment (** (m)
6	621.443,452 628.821,5	7	621.424,809 628.852,346	36.042
7	621.424,809 628.852,346	8	621.420,301 628.859,805	8.715
8	621.420,301 628.859,805	9	621.419,132 628.861,791	2.305
9	621.419,132 628.861,791	10	621.404,712 628.886,284	28.422
10	621.404,712 628.886,284	11	621.401,112 628.892,4	7.097
11	621.401,112 628.892,4	12	621.381,666 628.925,432	38.33
12	621.381,666 628.925,432	13	621.351,812 628.976,142	58.846
13	621.351,812 628.976,142	14	621.295,914 628.946,02	63.498
14	621.295,914 628.946,02	15	621.410,557 628.751,284	225.976
15	621.410,557 628.751,284	1	621.467,955 628.782,27	65.228

\*\* Lungimile segmentelor sunt determinate în planul de proiecție Stereo 70 și sunt rotunjite la 1 milimetru.

\*\*\* Distanța dintre puncte este formată din segmente cumulate ce sunt mai mici decât valoarea 1 milimetru.



**DATE DESPRE IMOBILUL NR. 7629**

Oficiul de Cadastru și Publicitate Imobiliară NEAMȚ  
 Biroul de Cadastru și Publicitate Imobiliară Targu-Neamt

**A. Partea I. Descrierea imobilului**

TEREN Extravilan

Adresa: Jud. Neamt

Nr. Crt	Nr cadastral Nr. topografic	Suprafața* (mp)	Observații / Referințe
A1		6.900	Sector cadastral:103 Teren neimprejmuit;

**B. Partea II. Proprietari și acte**

Inscrieri privitoare la dreptul de proprietate și alte drepturi reale	Referințe
/	
Act Administrativ nr. 43/140, din 10/03/1997 emis de CJPSDPAT NEAMȚ;	
B1	A1
Intabulare, drept de PROPRIETATE, dobandit prin Reconstituire, cota actuala 1/1 1) JIPA N NECULAI, LIPSĂ CNP	

**C. Partea III. SARCINI .**

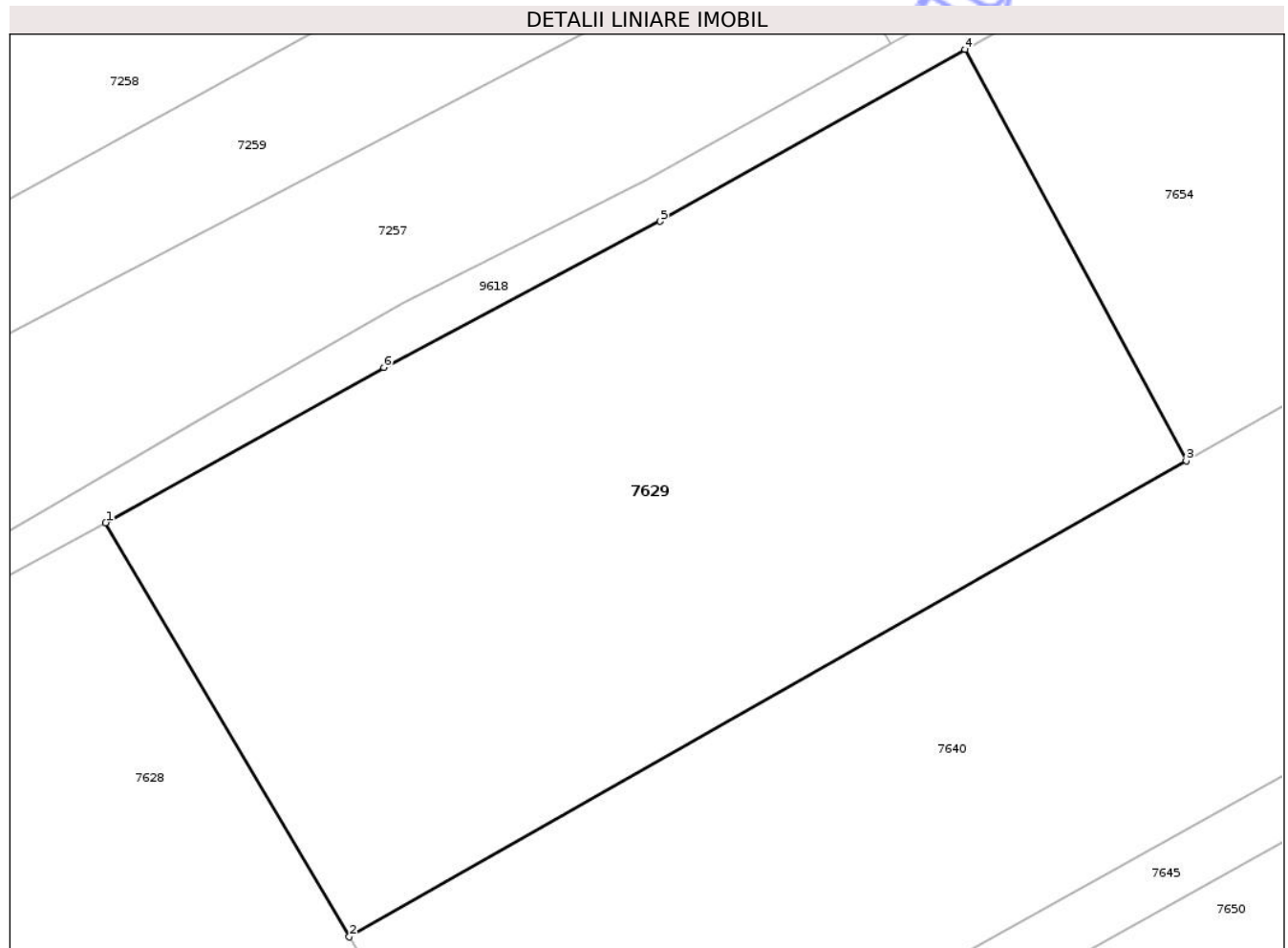
Inscrieri privind dezmembramintele dreptului de proprietate, drepturi reale de garanție și sarcini	Referințe
NU SUNT	

## Anexa Nr. 1 La Partea I

## Teren

Nr cadastral	Suprafața (mp)*	Observații / Referințe
	6.900	

\* Suprafața este determinată în planul de proiecție Stereo 70.



## Date referitoare la teren

Crt	Categorie folosință	Intra vilan	Suprafața (mp)	Tarla	Parcelă	Nr. topo	Observații / Referințe
1	arabil	NU	6.900	43	360/2	-	NR.TOPO CORECT TARLA 42, PARCELA 370/2

## Lungime Segmente

1) Valorile lungimilor segmentelor sunt obținute din proiecție în plan.

Punct început	X / Y	Punct sfârșit	X / Y	Lungime segment (** (m)
1	621.351,812 628.976,142	2	621.381,666 628.925,432	58.846
2	621.381,666 628.925,432	3	621.484,254 628.983,716	117.989
3	621.484,254 628.983,716	4	621.457,121 629.034,099	57.225
4	621.457,121 629.034,099	5	621.419,798 629.013,045	42.852
5	621.419,798 629.013,045	6	621.385,923 628.995,149	38.311

Punct început	X / Y	Punct sfârșit	X / Y	Lungime segment (** (m)
6	621.385,923 628.995,149	1	621.351,812 628.976,142	39.049

\*\* Lungimile segmentelor sunt determinate în planul de proiecție Stereo 70 și sunt rotunjite la 1 milimetru.

\*\*\* Distanța dintre puncte este formată din segmente cumulate ce sunt mai mici decât valoarea 1 milimetru.

Neutilizabil în Circuitul Civil



**DATE DESPRE IMOBILUL NR. 7630**

Oficiul de Cadastru și Publicitate Imobiliară NEAMȚ  
 Biroul de Cadastru și Publicitate Imobiliară Targu-Neamt

**A. Partea I. Descrierea imobilului**

TEREN Necunoscut

Adresa: Loc. Spiesti, Jud. Neamt, ȘI EXTRAVILAN COMUNA PĂSTRĂVENI

Nr. Crt	Nr cadastral Nr. topografic	Suprafața* (mp)	Observații / Referințe
A1		6.300	Sector cadastral:103 Teren neimprejmuit;

**B. Partea II. Proprietari și acte**

Inscrieri privitoare la dreptul de proprietate și alte drepturi reale	Referințe
/	
Act Administrativ nr. 69/737, din 24/10/1995 emis de CJPSDPAT NEAMȚ;	
B1	A1
Intabulare, drept de PROPRIETATE, dobandit prin Reconstituire, cota actuala 1/1	
1) PAVELESCU GR NECULAI, LIPSĂ CNP	

**C. Partea III. SARCINI .**

Inscrieri privind dezmembramintele dreptului de proprietate, drepturi reale de garanție și sarcini	Referințe
NU SUNT	

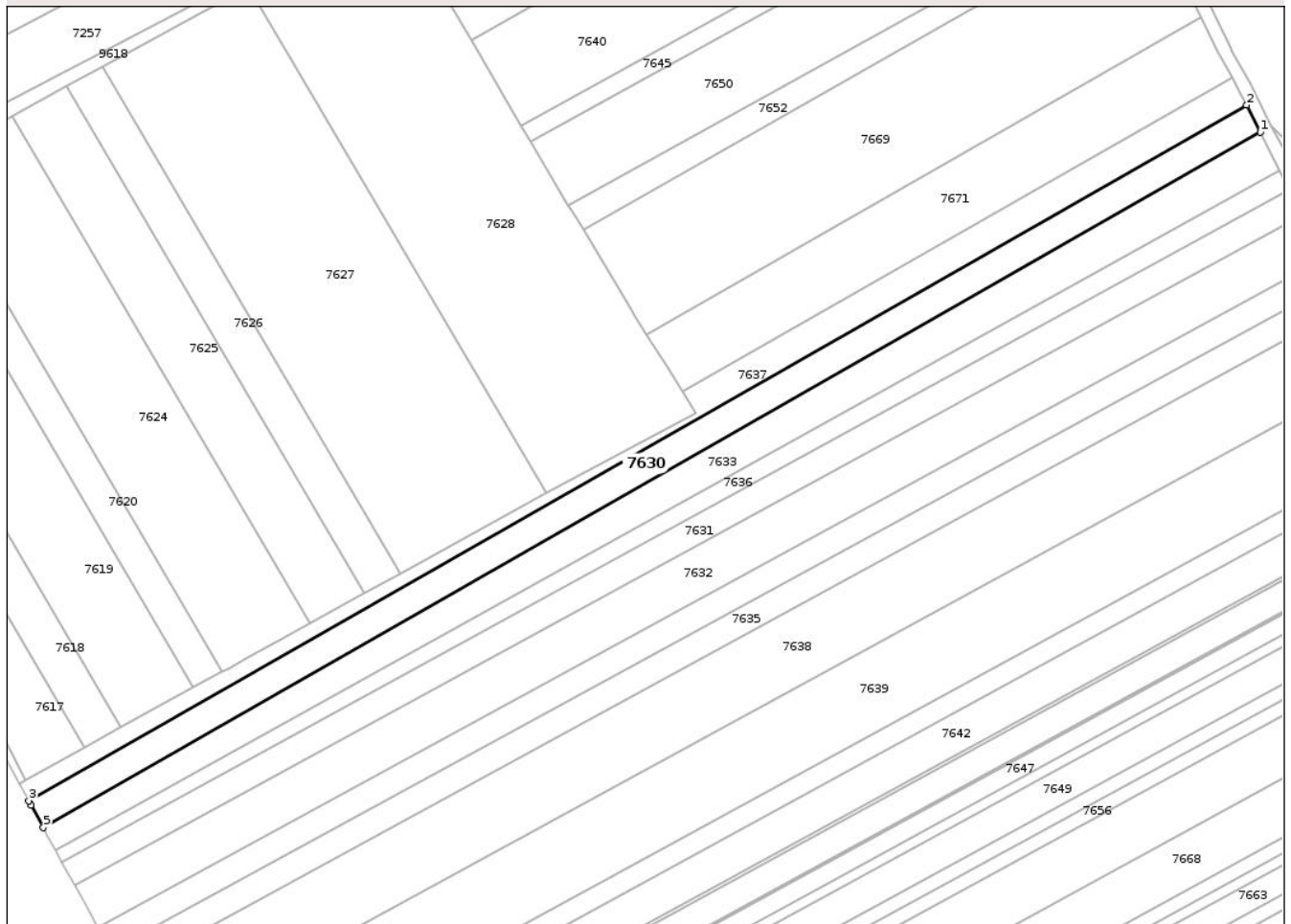
## Anexa Nr. 1 La Partea I

## Teren

Nr cadastral	Suprafața (mp)*	Observații / Referințe
	6.300	

\* Suprafața este determinată în planul de proiecție Stereo 70.

## DETALII LINIARE IMOBIL



## Date referitoare la teren

Crt	Categorie folosință	Intra vilan	Suprafața (mp)	Tarla	Parcelă	Nr. topo	Observații / Referințe
1	arabil	DA	1.038	42	370/7B	-	NR.TOPO CORECT PARCELA 369/7B
2	arabil	NU	5.262	42	370/7B	-	

## Lungime Segmente

1) Valorile lungimilor segmentelor sunt obținute din proiecție în plan.

Punct început	X / Y	Punct sfârșit	X / Y	Lungime segment (** (m)
1	621.685,355 628.890,028	2	621.680,037 628.900,445	11.695
2	621.680,037 628.900,445	3	621.211,54 628.633,07	539.425
3	621.211,54 628.633,07	4	621.212,474 628.631,362	1.947
4	621.212,474 628.631,362	5	621.217,144 628.622,817	9.738

Punct început	X / Y	Punct sfârșit	X / Y	Lungime segment (** (m)
5	621.217,144 628.622,817	1	621.685,355 628.890,028	539.095

\*\* Lungimile segmentelor sunt determinate în planul de proiecție Stereo 70 și sunt rotunjite la 1 milimetru.

\*\*\* Distanța dintre puncte este formată din segmente cumulate ce sunt mai mici decât valoarea 1 milimetru.

Neutilizabil în Circuitul Civil





## DATE DESPRE IMOBILUL NR. 7631

Oficiul de Cadastru și Publicitate Imobiliară NEAMT  
Biroul de Cadastru și Publicitate Imobiliară Targu-Neamt

## A. Partea I. Descrierea imobilului

TEREN Necunoscut

Adresa: Loc. Spiesti, Jud. Neamt, ȘI EXTRAVILAN COMUNA PĂSTRĂVENI

Nr. Crt	Nr cadastral Nr. topografic	Suprafața* (mp)	Observații / Referințe
A1		5.660	Sector cadastral:103 Teren neimprejmuit;

## B. Partea II. Proprietari și acte

Inscrieri privitoare la dreptul de proprietate și alte drepturi reale	Referințe
/	
Act Administrativ nr. 7723, din 31/10/2025 emis de COMUNA PĂSTRĂVENI;	
B1	Inscrierea posesiei, drept de PROPRIETATE, dobandit prin Lege, cota actuala 1/1
	1) NEIDENTIFICAT NEIDENTIFICAT, PROPRIETAR NEIDENTIFICAT
Act Normativ nr. 7, din 13/03/1996 emis de PARLAMENTUL ROMÂNIEI (ART.13);	
B2	Se notează mențiunea de proprietar neidentificat.

## C. Partea III. SARCINI .

Inscrieri privind dezmembramintele dreptului de proprietate, drepturi reale de garanție și sarcini	Referințe
NU SUNT	

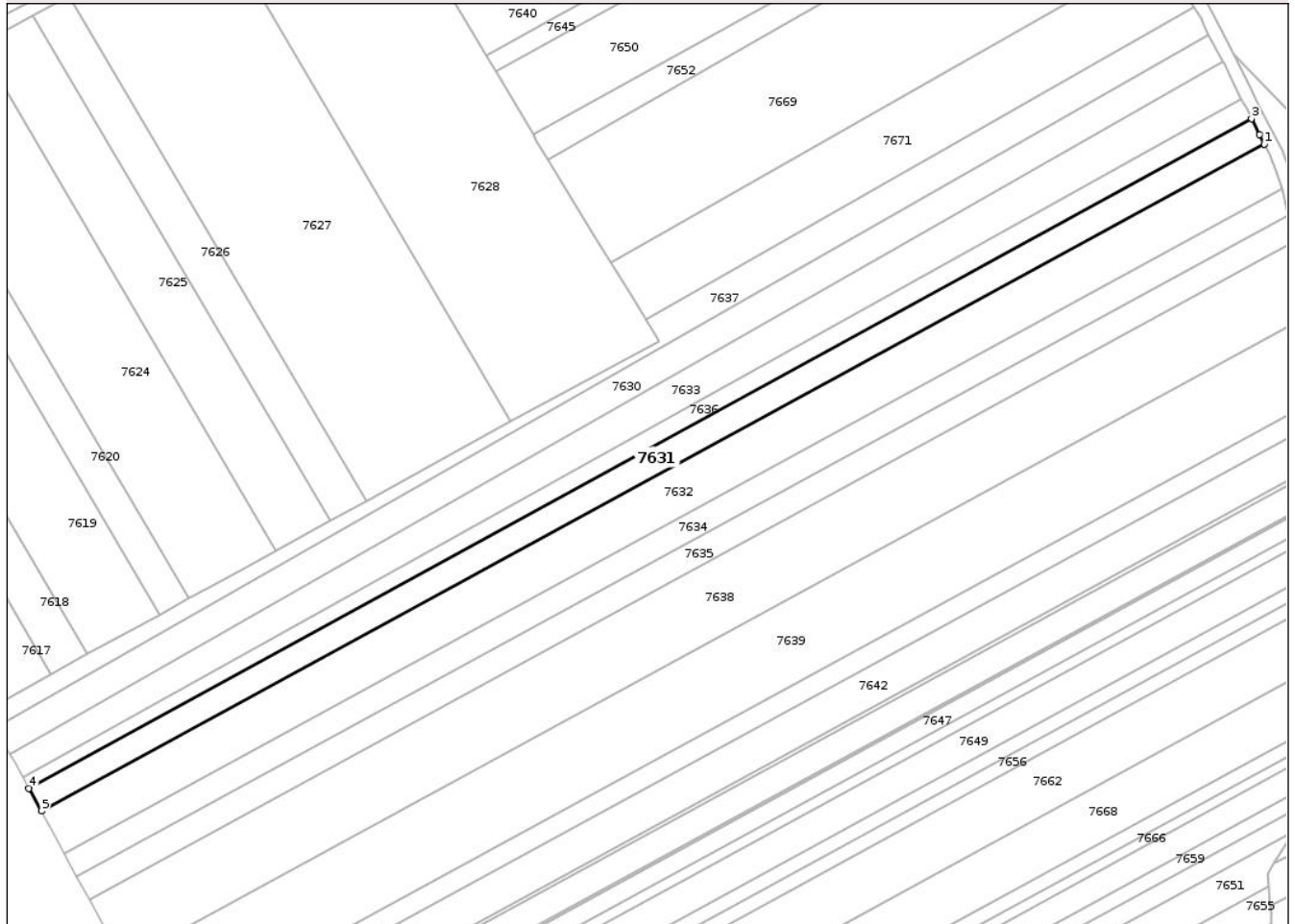
## Anexa Nr. 1 La Partea I

## Teren

Nr cadastral	Suprafața (mp)*	Observații / Referințe
	5.660	

\* Suprafața este determinată în planul de proiecție Stereo 70.

## DETALII LINIARE IMOBIL



## Date referitoare la teren

Crt	Categorie folosință	Intravilan	Suprafața (mp)	Tarla	Parcelă	Nr. topo	Observații / Referințe
1	arabil	DA	942	42	369	-	
2	arabil	NU	4.718	42	370	-	

## Lungime Segmente

1) Valorile lungimilor segmentelor sunt obținute din proiecție în plan.

Punct început	X / Y	Punct sfârșit	X / Y	Lungime segment (** (m))
1	621.701,478 628.858,187	2	621.699,652 628.861,766	4.018
2	621.699,652 628.861,766	3	621.696,502 628.868,007	6.991
3	621.696,502 628.868,007	4	621.224,37 628.609,595	538.224
4	621.224,37 628.609,595	5	621.229,184 628.600,788	10.037

Punct început	X / Y	Punct sfârșit	X / Y	Lungime segment (** (m)
5	621.229,184 628.600,788	1	621.701,478 628.858,187	537.881

\*\* Lungimile segmentelor sunt determinate în planul de proiecție Stereo 70 și sunt rotunjite la 1 milimetru.

\*\*\* Distanța dintre puncte este formată din segmente cumulate ce sunt mai mici decât valoarea 1 milimetru.

Neutilizabil în Circuitul Civil



**DATE DESPRE IMOBILUL NR. 7632**

Oficiul de Cadastru și Publicitate Imobiliară NEAMT  
Biroul de Cadastru și Publicitate Imobiliară Targu-Neamt

**A. Partea I. Descrierea imobilului**

TEREN Necunoscut

Adresa: Loc. Spiesti, Jud. Neamt, ȘI EXTRAVILAN COMUNA PĂSTRĂVENI

Nr. Crt	Nr cadastral Nr. topografic	Suprafața* (mp)	Observații / Referințe
A1		9.940	Sector cadastral:103 Teren neimprejmuit;

**B. Partea II. Proprietari și acte**

Inscrieri privitoare la dreptul de proprietate și alte drepturi reale	Referințe
/	
Act Administrativ nr. 43/75, din 02/12/1998 emis de CJSPDPAT NEAMȚ;	
B1	A1
Intabulare, drept de PROPRIETATE, dobandit prin Reconstituire, cota actuala 1/1	
1) GRIGORAȘ GH GHEORGHE, LIPSĂ CNP	

**C. Partea III. SARCINI .**

Inscrieri privind dezmembramintele dreptului de proprietate, drepturi reale de garanție și sarcini	Referințe
NU SUNT	

## Anexa Nr. 1 La Partea I

## Teren

Nr cadastral	Suprafața (mp)*	Observații / Referințe
	9.940	

\* Suprafața este determinată în planul de proiecție Stereo 70.



## Date referitoare la teren

Crt	Categorie folosință	Intravilan	Suprafața (mp)	Tarla	Parcelă	Nr. topo	Observații / Referințe
1	curți constructii	DA	680	5	27/1	-	NR.TOPO CORECT TARLA 42, PARCELA 368/1
2	arabil	DA	903	5	27/2	-	NR.TOPO CORECT TARLA 42, PARCELA 369/2
3	arabil	NU	8.357	42	362/25	-	

## Lungime Segmente

1) Valorile lungimilor segmentelor sunt obținute din proiecție în plan.

Punct început	X / Y	Punct sfârșit	X / Y	Lungime segment (** (m)
1	621.238,062 628.584,544	2	621.708,188 628.840,761	535.412
2	621.708,188 628.840,761	3	621.707,73 628.842,509	1.807
3	621.707,73 628.842,509	4	621.704,911 628.850,441	8.418

Punct început	X / Y	Punct sfârșit	X / Y	Lungime segment (** (m)
4	621.704,911 628.850,441	5	621.704,583 628.851,364	0.98
5	621.704,583 628.851,364	6	621.703,72 628.853,794	2.579
6	621.703,72 628.853,794	7	621.701,478 628.858,187	4.931
7	621.701,478 628.858,187	8	621.229,184 628.600,788	537.881
8	621.229,184 628.600,788	9	621.233,232 628.593,38	8.442
9	621.233,232 628.593,38	10	621.233,233 628.593,379	0.002
10	621.233,233 628.593,379	1	621.238,062 628.584,544	10.068

\*\* Lungimile segmentelor sunt determinate în planul de proiecție Stereo 70 și sunt rotunjite la 1 milimetru.

\*\*\* Distanța dintre puncte este formată din segmente cumulate ce sunt mai mici decât valoarea 1 milimetru.

Neutilizabil în Circuitul Civil





## DATE DESPRE IMOBILUL NR. 7633

Oficiul de Cadastru și Publicitate Imobiliară NEAMT  
Biroul de Cadastru și Publicitate Imobiliară Targu-Neamt

## A. Partea I. Descrierea imobilului

TEREN Necunoscut

Adresa: Loc. Spiesti, Jud. Neamt, ȘI EXTRAVILAN COMUNA PĂSTRĂVENI

Nr. Crt	Nr cadastral Nr. topografic	Suprafața* (mp)	Observații / Referințe
A1		7.100	Sector cadastral:103 Teren neimprejmuit;

## B. Partea II. Proprietari și acte

Inscrieri privitoare la dreptul de proprietate și alte drepturi reale	Referințe
/	
Act Administrativ nr. 21331, din 04/05/2020 emis de CJPSDPAT NEAMȚ;	
B1	A1
Intabulare, drept de PROPRIETATE, dobandit prin Reconstituire, cota actuala 1/1	
1) PAVELESCU GR NECULAI 2) RUSU V ELENA 3) AIRINEI V GHEORGHE 4) AIRINEI V VASILE 5) MANOLE V MARIA 6) AIRINEI V MIRCEA	

## C. Partea III. SARCINI .

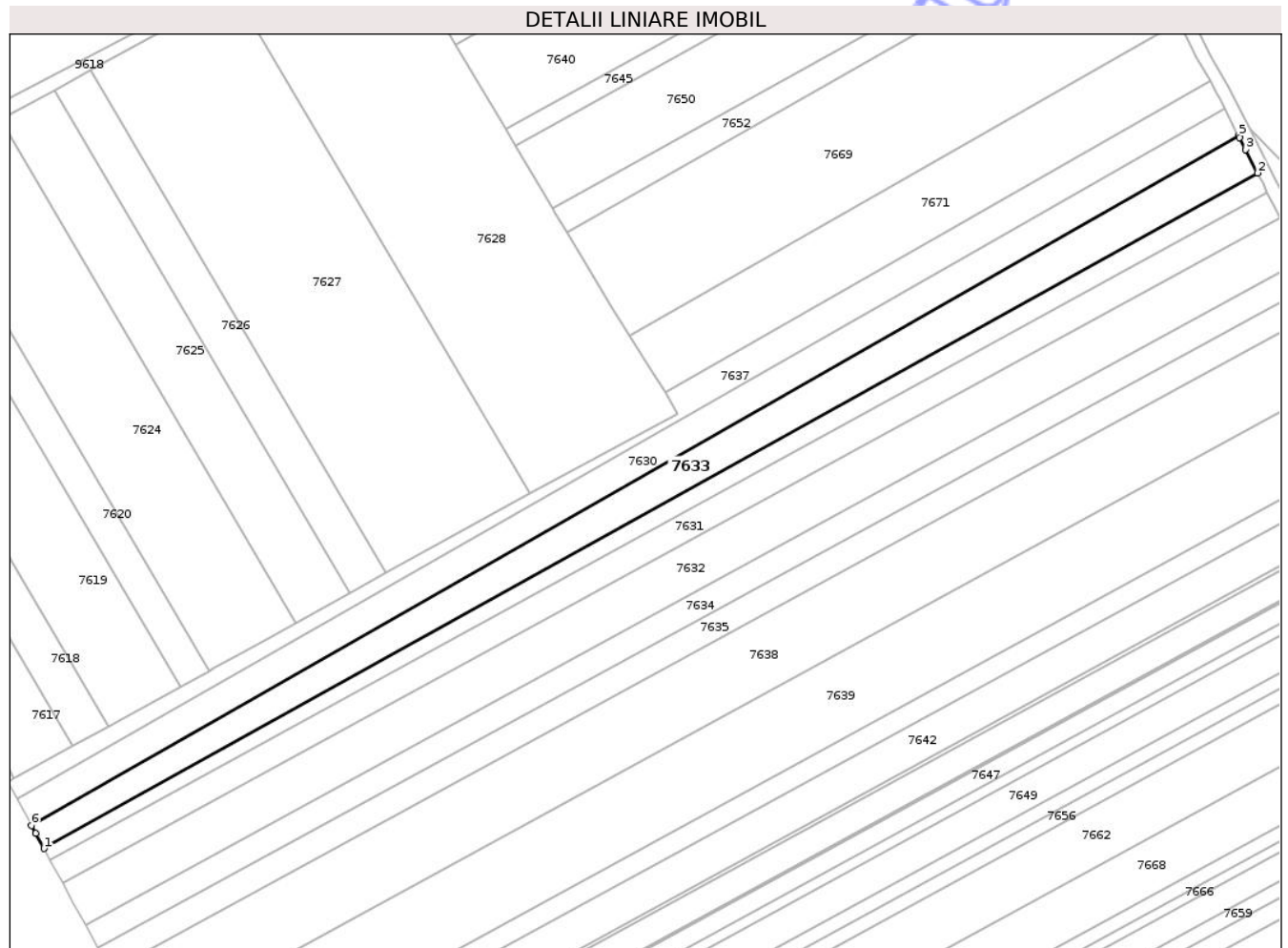
Inscrieri privind dezmembramintele dreptului de proprietate, drepturi reale de garanție și sarcini	Referințe
NU SUNT	

## Anexa Nr. 1 La Partea I

## Teren

Nr cadastral	Suprafața (mp)*	Observații / Referințe
	7.100	

\* Suprafața este determinată în planul de proiecție Stereo 70.



## Date referitoare la teren

Crt	Categorie folosință	Intra vilan	Suprafața (mp)	Tarla	Parcelă	Nr. topo	Observații / Referințe
1	arabil	DA	1.382	42	370/7C	-	NR.TOPO CORECT PARCELA 369/7C
2	arabil	NU	5.718	42	370/7C	-	

## Lungime Segmente

1) Valorile lungimilor segmentelor sunt obținute din proiecție în plan.

Punct început	X / Y	Punct sfârșit	X / Y	Lungime segment (** (m))
1	621.222,0 628.613,932	2	621.692,701 628.875,538	538.513
2	621.692,701 628.875,538	3	621.688,141 628.884,571	10.118
3	621.688,141 628.884,571	4	621.685,734 628.889,286	5.294
4	621.685,734 628.889,286	5	621.685,355 628.890,028	0.833

Punct început	X / Y	Punct sfârșit	X / Y	Lungime segment (** (m)
5	621.685,355 628.890,028	6	621.217,144 628.622,817	539.095
6	621.217,144 628.622,817	7	621.218,794 628.619,798	3.44
7	621.218,794 628.619,798	1	621.222,0 628.613,932	6.686

\*\* Lungimile segmentelor sunt determinate în planul de proiecție Stereo 70 și sunt rotunjite la 1 milimetru.

\*\*\* Distanța dintre puncte este formată din segmente cumulate ce sunt mai mici decât valoarea 1 milimetru.

Neutilizabil în Circuitul Civil



**DATE DESPRE IMOBILUL NR. 7634**

Oficiul de Cadastru și Publicitate Imobiliară NEAMT  
Biroul de Cadastru și Publicitate Imobiliară Targu-Neamt

**A. Partea I. Descrierea imobilului**

TEREN Necunoscut

Adresa: Loc. Spiesti, Jud. Neamt, ȘI EXTRAVILAN COMUNA PĂSTRĂVENI

Nr. Crt	Nr cadastral Nr. topografic	Suprafața* (mp)	Observații / Referințe
A1		5.400	Sector cadastral:103 Teren neimprejmuit;

**B. Partea II. Proprietari și acte**

Inscrieri privitoare la dreptul de proprietate și alte drepturi reale	Referințe
/	
Act Administrativ nr. 7723, din 31/10/2025 emis de COMUNA PĂSTRĂVENI;	
B1	Inscrierea posesiei, drept de PROPRIETATE, dobandit prin Lege, cota actuala 1/1
	1) NEIDENTIFICAT NEIDENTIFICAT, PROPRIETAR NEIDENTIFICAT
Act Normativ nr. 7, din 13/03/1996 emis de PARLAMENTUL ROMÂNIEI (ART.13);	
B2	Se notează mențiunea de proprietar neidentificat.

**C. Partea III. SARCINI .**

Inscrieri privind dezmembramintele dreptului de proprietate, drepturi reale de garanție și sarcini	Referințe
NU SUNT	



\*\* Lungimile segmentelor sunt determinate în planul de proiecție Stereo 70 și sunt rotunjite la 1 milimetru.

\*\*\* Distanța dintre puncte este formată din segmente cumulate ce sunt mai mici decât valoarea 1 milimetru.

Neutilizabil în Circuitul  
Civil



**DATE DESPRE IMOBILUL NR. 7635**

Oficiul de Cadastru și Publicitate Imobiliară NEAMȚ  
Biroul de Cadastru și Publicitate Imobiliară Targu-Neamt

**A. Partea I. Descrierea imobilului**

TEREN Necunoscut

Adresa: Loc. Spiesti, Jud. Neamt

Nr. Crt	Nr cadastral Nr. topografic	Suprafața* (mp)	Observații / Referințe
A1		5.400	Sector cadastral:103 Teren neimprejmuit;

**B. Partea II. Proprietari și acte**

Inscrieri privitoare la dreptul de proprietate și alte drepturi reale	Referințe
/	
Act Administrativ nr. 43/131, din 11/12/1996 emis de CJPSDPAT NEAMȚ;	
B1	A1
Intabulare, drept de PROPRIETATE, dobandit prin Reconstituire, cota actuala 1/1	
1) IONIȚĂ GH VASILE, LIPSĂ CNP	

**C. Partea III. SARCINI .**

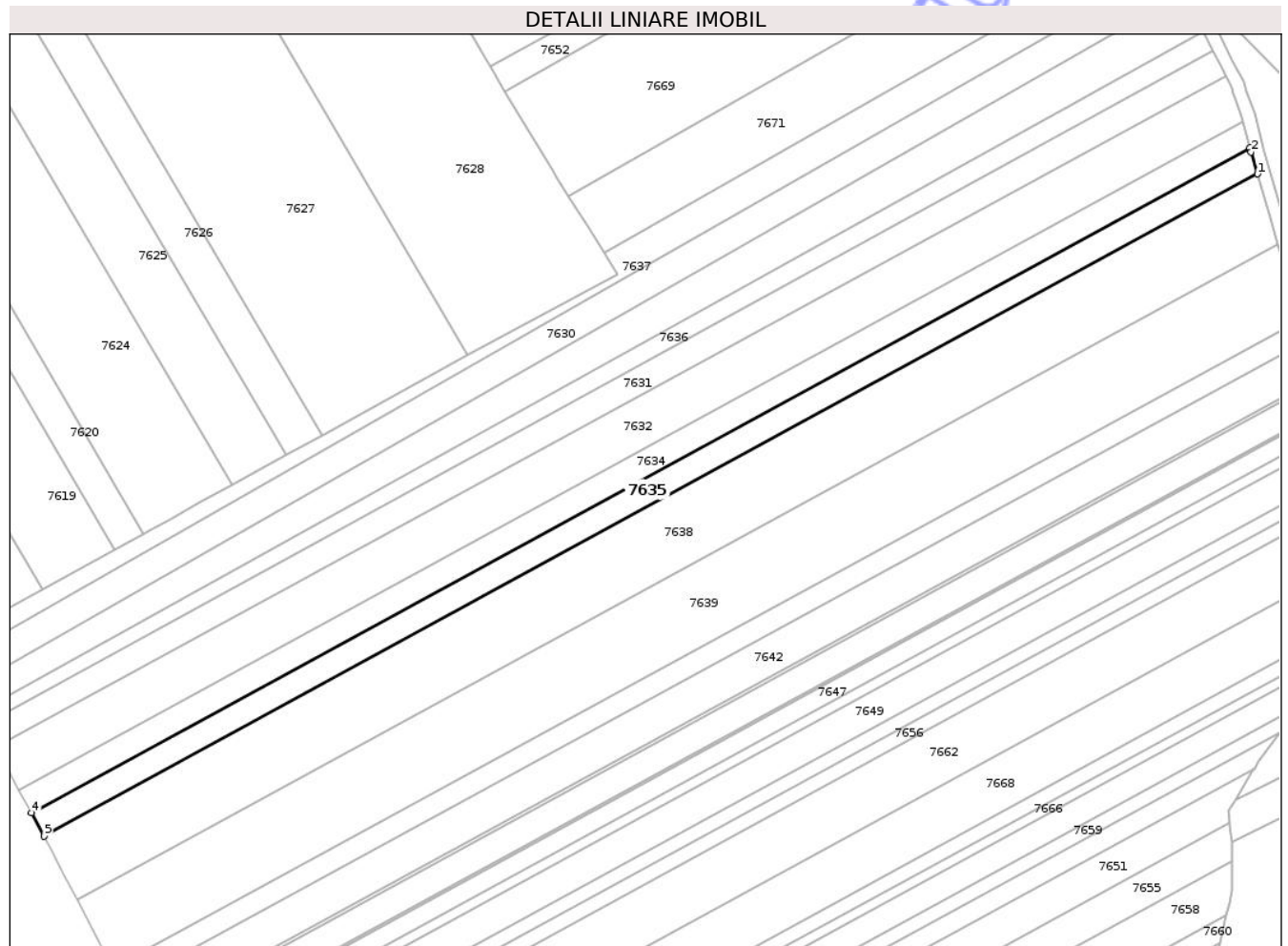
Inscrieri privind dezmembramintele dreptului de proprietate, drepturi reale de garanție și sarcini	Referințe
NU SUNT	

## Anexa Nr. 1 La Partea I

## Teren

Nr cadastral	Suprafața (mp)*	Observații / Referințe
	5.400	

\* Suprafața este determinată în planul de proiecție Stereo 70.



## Date referitoare la teren

Crt	Categorie folosință	Intravilan	Suprafața (mp)	Tarla	Parcelă	Nr. topo	Observații / Referințe
1	arabil	DA	836	43	360/8	-	NR. TOPO CORECT TARLA 42
2	arabil	NU	4.564	43	360/8	-	NR. TOPO CORECT TARLA 42

## Lungime Segmente

1) Valorile lungimilor segmentelor sunt obținute din proiecție în plan.

Punct început	X / Y	Punct sfârșit	X / Y	Lungime segment (** (m)
1	621.713,717 628.820,695	2	621.711,241 628.829,124	8.785
2	621.711,241 628.829,124	3	621.710,83 628.830,688	1.616
3	621.710,83 628.830,688	4	621.242,91 628.575,673	532.9
4	621.242,91 628.575,673	5	621.247,78 628.566,762	10.155

Punct început	X / Y	Punct sfârșit	X / Y	Lungime segment (** (m)
5	621.247,78 628.566,762	1	621.713,717 628.820,695	530.64

\*\* Lungimile segmentelor sunt determinate în planul de proiecție Stereo 70 și sunt rotunjite la 1 milimetru.

\*\*\* Distanța dintre puncte este formată din segmente cumulate ce sunt mai mici decât valoarea 1 milimetru.

Neutilizabil în Circuitul Civil



**DATE DESPRE IMOBILUL NR. 7636**

Oficiul de Cadastru și Publicitate Imobiliară NEAMȚ  
Biroul de Cadastru și Publicitate Imobiliară Targu-Neamt

**A. Partea I. Descrierea imobilului**

TEREN Necunoscut

Adresa: Loc. Spiesti, Jud. Neamt, ȘI EXTRAVILAN COMUNA PĂSTRĂVENI

Nr. Crt	Nr cadastral Nr. topografic	Suprafața* (mp)	Observații / Referințe
A1		3.600	Sector cadastral:103 Teren neimprejmuit;

**B. Partea II. Proprietari și acte**

Inscrieri privitoare la dreptul de proprietate și alte drepturi reale	Referințe
/	
Act Administrativ nr. 69/288, din 15/06/1995 emis de CJPSDPAT NEAMȚ;	
B1	A1
Intabulare, drept de PROPRIETATE, dobandit prin Reconstituire, cota actuala 1/1 1) CREȚU C NECULAI, LIPSĂ CNP	

**C. Partea III. SARCINI .**

Inscrieri privind dezmembramintele dreptului de proprietate, drepturi reale de garanție și sarcini	Referințe
NU SUNT	

## Anexa Nr. 1 La Partea I

## Teren

Nr cadastral	Suprafața (mp)*	Observații / Referințe
	3.600	

\* Suprafața este determinată în planul de proiecție Stereo 70.



## Date referitoare la teren

Crt	Categorie folosință	Intra vilan	Suprafața (mp)	Tarla	Parcelă	Nr. topo	Observații / Referințe
1	arabil	DA	708	43	370/6	-	NR.TOPO CORECT TARLA 42, PARCELA 369/6
2	arabil	NU	2.892	43	370/6	-	NR.TOPO CORECT TARLA 42

## Lungime Segmente

1) Valorile lungimilor segmentelor sunt obținute din proiecție în plan.

Punct început	X / Y	Punct sfârșit	X / Y	Lungime segment (** (m)
1	621.696,502 628.868,007	2	621.694,71 628.871,556	3.976
2	621.694,71 628.871,556	3	621.692,701 628.875,538	4.46
3	621.692,701 628.875,538	4	621.222,0 628.613,932	538.513
4	621.222,0 628.613,932	5	621.224,37 628.609,595	4.942

Punct început	X / Y	Punct sfârșit	X / Y	Lungime segment (** (m)
5	621.224,37 628.609,595	1	621.696,502 628.868,007	538.224

\*\* Lungimile segmentelor sunt determinate în planul de proiecție Stereo 70 și sunt rotunjite la 1 milimetru.

\*\*\* Distanța dintre puncte este formată din segmente cumulate ce sunt mai mici decât valoarea 1 milimetru.

Neutilizabil în Circuitul Civil



**DATE DESPRE IMOBILUL NR. 7649**

Oficiul de Cadastru și Publicitate Imobiliară NEAMȚ  
 Biroul de Cadastru și Publicitate Imobiliară Targu-Neamt

**A. Partea I. Descrierea imobilului**

TEREN Necunoscut

Adresa: Loc. Spiesti, Jud. Neamt, ȘI EXTRAVILAN COMUNA PĂSTRĂVENI

Nr. Crt	Nr cadastral Nr. topografic	Suprafața* (mp)	Observații / Referințe
A1		6.400	Sector cadastral:103 Teren neimprejmuit;

**B. Partea II. Proprietari și acte**

Inscrieri privitoare la dreptul de proprietate și alte drepturi reale		Referințe
/		
Act Administrativ nr. 43/461, din 10/09/1998 emis de CJPSDPAT NEAMȚ;		
B1	Intabulare, drept de PROPRIETATE, dobandit prin Reconstituire, cota actuala 1/1 1) HOGAȘ I GHEORGHE, LIPSĂ CNP 2) HOGAȘ I VASILE, LIPSĂ CNP	A1

**C. Partea III. SARCINI .**

Inscrieri privind dezmembramintele dreptului de proprietate, drepturi reale de garanție și sarcini	Referințe
NU SUNT	


## Anexa Nr. 1 La Partea I

## Teren

Nr cadastral	Suprafața (mp)*	Observații / Referințe
	6.400	

\* Suprafața este determinată în planul de proiecție Stereo 70.

## DETALII LINIARE IMOBIL



## Date referitoare la teren

Crt	Categorie folosință	Intra vilan	Suprafața (mp)	Tarla	Parcelă	Nr. topo	Observații / Referințe
1	arabil	DA	915	43	370/12	-	NR. TOPO CORECT TARLA 42
2	arabil	NU	5.485	43	370/12	-	NR. TOPO CORECT TARLA 42

## Lungime Segmente

1) Valorile lungimilor segmentelor sunt obținute din proiecție în plan.

Punct început	X / Y	Punct sfârșit	X / Y	Lungime segment (** (m)
1	621.747,826 628.707,474	2	621.746,878 628.710,095	2.787
2	621.746,878 628.710,095	3	621.746,269 628.711,777	1.789
3	621.746,269 628.711,777	4	621.745,051 628.715,143	3.58
4	621.745,051 628.715,143	5	621.744,561 628.716,497	1.44

Punct început	X / Y	Punct sfârșit	X / Y	Lungime segment (** (m)
5	621.744,561 628.716,497	6	621.743,661 628.719,525	3.159
6	621.743,661 628.719,525	7	621.295,715 628.475,397	510.151
7	621.295,715 628.475,397	8	621.296,379 628.474,206	1.363
8	621.296,379 628.474,206	9	621.297,913 628.471,455	3.15
9	621.297,913 628.471,455	10	621.298,967 628.469,566	2.163
10	621.298,967 628.469,566	11	621.300,498 628.466,82	3.144
11	621.300,498 628.466,82	12	621.301,84 628.464,414	2.755
12	621.301,84 628.464,414	1	621.747,826 628.707,474	507.919

\*\* Lungimile segmentelor sunt determinate în planul de proiecție Stereo 70 și sunt rotunjite la 1 milimetru.

\*\*\* Distanța dintre puncte este formată din segmente cumulate ce sunt mai mici decât valoarea 1 milimetru.



**DATE DESPRE IMOBILUL NR. 7624**

Oficiul de Cadastru și Publicitate Imobiliară NEAMȚ  
 Biroul de Cadastru și Publicitate Imobiliară Targu-Neamt

**A. Partea I. Descrierea imobilului**

TEREN Extravilan

Adresa: Jud. Neamt

Nr. Crt	Nr cadastral Nr. topografic	Suprafața* (mp)	Observații / Referințe
A1		8.700	Sector cadastral:103 Teren neimprejmuit;

**B. Partea II. Proprietari și acte**

Inscrieri privitoare la dreptul de proprietate și alte drepturi reale	Referințe
/	
Act Administrativ nr. 43/433, din 13/02/1996 emis de CJPSDPAT NEAMȚ;	
B1	A1
Intabulare, drept de PROPRIETATE, dobandit prin Reconstituire, cota actuala 1/1	
1) TATARU V ANICA, LIPSĂ CNP	
2) STÎNGU T*I GHEORGHE, LIPSĂ CNP	
3) STÎNGU T*I CONSTANTIN, LIPSĂ CNP	
4) PARU V ELENA, LIPSĂ CNP	

**C. Partea III. SARCINI .**

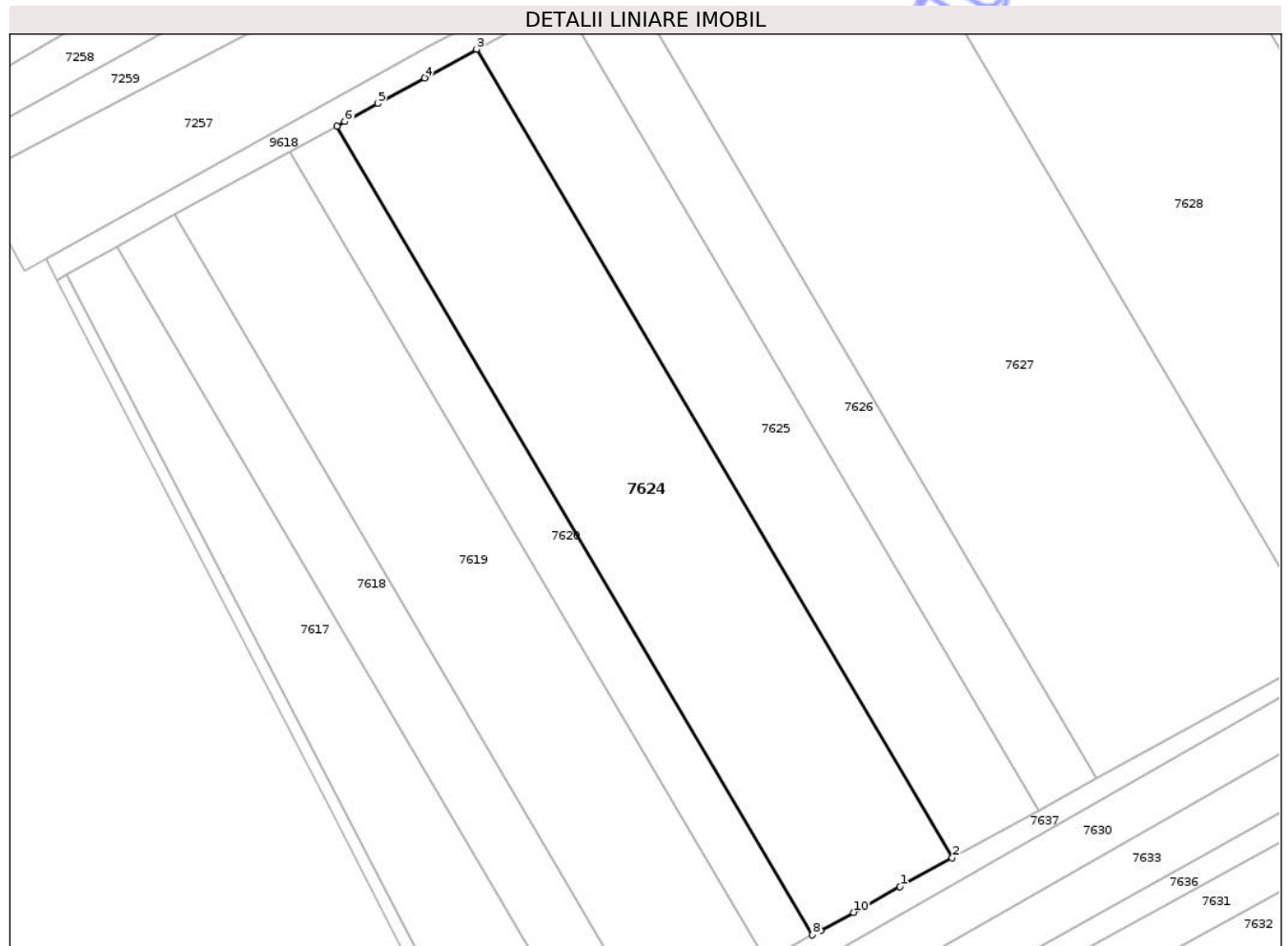
Inscrieri privind dezmembramintele dreptului de proprietate, drepturi reale de garanție și sarcini	Referințe
NU SUNT	

## Anexa Nr. 1 La Partea I

## Teren

Nr cadastral	Suprafața (mp)*	Observații / Referințe
	8.700	

\* Suprafața este determinată în planul de proiecție Stereo 70.



## Date referitoare la teren

Crt	Categorie folosință	Intra vilan	Suprafața (mp)	Tarla	Parcelă	Nr. topo	Observații / Referințe
1	arabil	NU	8.700	43	37A/6	-	NR. TOPO CORECT TARLA 42, PARCELA 370/6

## Lungime Segmente

1) Valorile lungimilor segmentelor sunt obținute din proiecție în plan.

Punct început	X / Y	Punct sfârșit	X / Y	Lungime segment (** (m)
1	621.307,223 628.694,427	2	621.319,821 628.701,359	14.379
2	621.319,821 628.701,359	3	621.205,111 628.896,21	226.109
3	621.205,111 628.896,21	4	621.192,503 628.889,294	14.38
4	621.192,503 628.889,294	5	621.181,255 628.883,123	12.83
5	621.181,255 628.883,123	6	621.173,303 628.878,762	9.069

Punct început	X / Y	Punct sfârșit	X / Y	Lungime segment (** (m)
6	621.173,303 628.878,762	7	621.171,364 628.877,698	2.212
7	621.171,364 628.877,698	8	621.286,1 628.682,805	226.158
8	621.286,1 628.682,805	9	621.288,037 628.683,871	2.212
9	621.288,037 628.683,871	10	621.295,983 628.688,242	9.069
10	621.295,983 628.688,242	1	621.307,223 628.694,427	12.83

\*\* Lungimile segmentelor sunt determinate în planul de proiecție Stereo 70 și sunt rotunjite la 1 milimetru.

\*\*\* Distanța dintre puncte este formată din segmente cumulate ce sunt mai mici decât valoarea 1 milimetru.

Neutilizabil în Circuitul Civil

