

**DATE DESPRE IMOBILUL NR. 9372**

Oficiul de Cadastru și Publicitate Imobiliară NEAMT
 Biroul de Cadastru și Publicitate Imobiliară Targu-Neamt

A. Partea I. Descrierea imobilului

TEREN Necunoscut

Adresa: Loc. Lunca Moldovei, Str Mare, Jud. Neamt, ȘI EXTRAVILAN COMUNA PĂSTRĂVENI

Nr. Crt	Nr cadastral Nr. topografic	Suprafața* (mp)	Observații / Referințe
A1		5.400	Sector cadastral:27 Teren neimprejmuit;

B. Partea II. Proprietari și acte

Inscrieri privitoare la dreptul de proprietate și alte drepturi reale	Referințe
/	
Act Notarial nr. APV NR.2660, din 12/11/2003 emis de NP DAVID DANIELA;	
B1	A1
Intabulare, drept de PROPRIETATE, dobandit prin Iesire Din Indiviziune, cota actuala 1/1	
1) PĂDURARIU CAROL, LIPSĂ CNP	

C. Partea III. SARCINI .

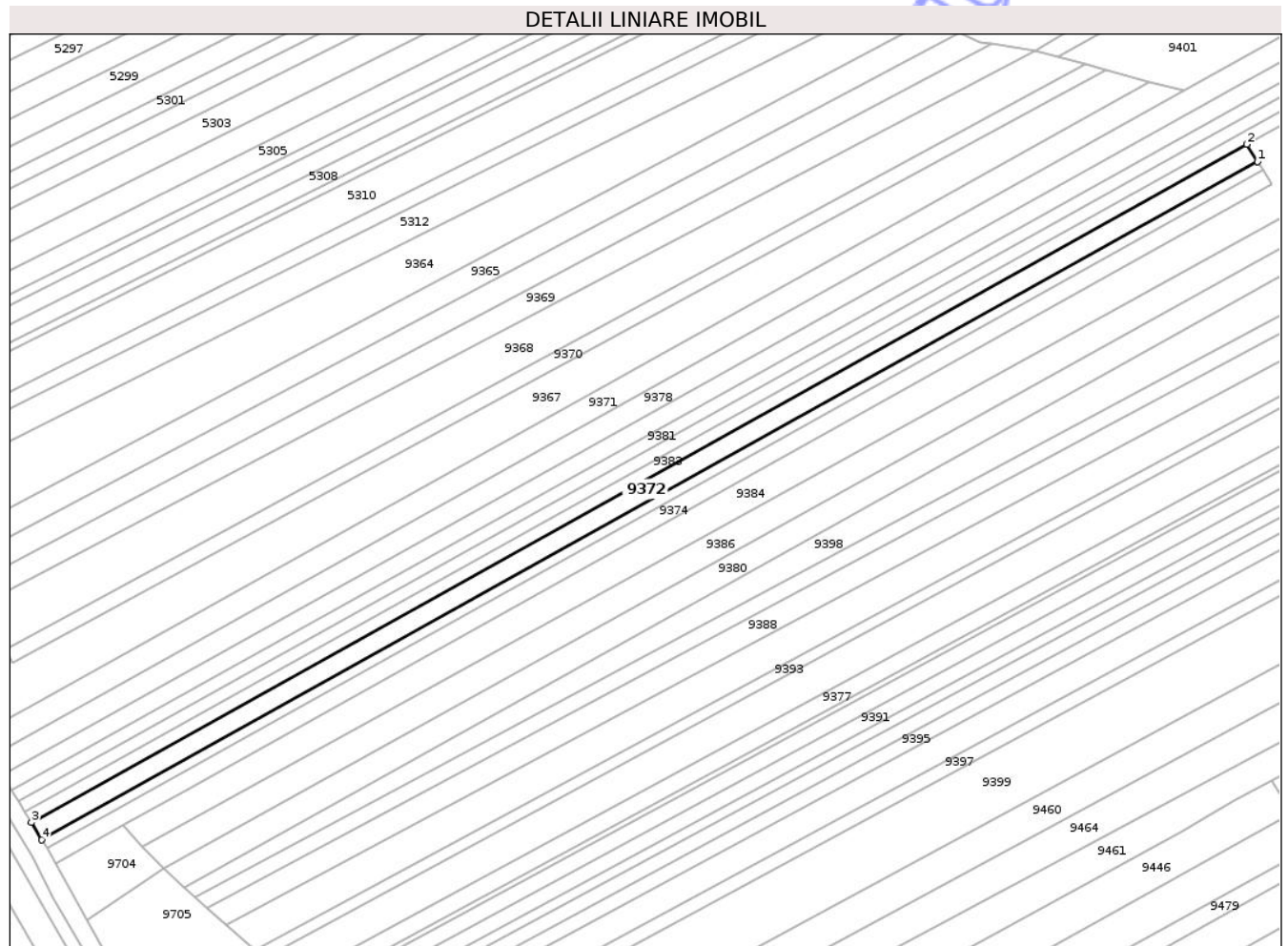
Inscrieri privind dezmembramintele dreptului de proprietate, drepturi reale de garanție și sarcini	Referințe
NU SUNT	

Anexa Nr. 1 La Partea I

Teren

Nr cadastral	Suprafața (mp)*	Observații / Referințe
	5.400	

* Suprafața este determinată în planul de proiecție Stereo 70.



Date referitoare la teren

Crt	Categorie folosință	Intra vilan	Suprafața (mp)	Tarla	Parcelă	Nr. topo	Observații / Referințe
1	arabil	DA	569	11	86/1	-	NR TOPO CORECT TARLA 6 PARCELA 85/1
2	arabil	NU	4.831	30	244/12	-	

Lungime Segmente

1) Valorile lungimilor segmentelor sunt obținute din proiecție în plan.

Punct început	X / Y	Punct sfârșit	X / Y	Lungime segment (** (m)
1	621.365,505 634.117,044	2	621.360,746 634.124,535	8.874
2	621.360,746 634.124,535	3	620.828,374 633.827,936	609.418
3	620.828,374 633.827,936	4	620.832,965 633.820,352	8.865
4	620.832,965 633.820,352	1	621.365,505 634.117,044	609.611

** Lungimile segmentelor sunt determinate în planul de proiecție Stereo 70 și sunt rotunjite la 1 milimetru.

*** Distanța dintre puncte este formată din segmente cumulate ce sunt mai mici decât valoarea 1 milimetru.

Neutilizabil în Circuitul
Civil

**DATE DESPRE IMOBILUL NR. 9374**

Oficiul de Cadastru și Publicitate Imobiliară NEAMT
Biroul de Cadastru și Publicitate Imobiliară Targu-Neamt

A. Partea I. Descrierea imobilului

TEREN Necunoscut

Nr. CF vechi:445
Nr. cadastral vechi:483

Adresa: Loc. Lunca Moldovei, Jud. Neamt, ȘI EXTRAVILAN COMUNA PĂSTRĂVENI

Nr. Crt	Nr cadastral Nr. topografic	Suprafața* (mp)	Observații / Referințe
A1	50052	4.500	Sector cadastral:27 Teren neimprejmuit;

B. Partea II. Proprietari și acte

Inscrieri privitoare la dreptul de proprietate și alte drepturi reale	Referințe
5398 / 18/08/2010	
Act Notarial nr. 1774, din 16/08/2010 emis de BNP MARCOCI IULIAN REMUS;	
B2	A1
Intabulare, drept de PROPRIETATE, dobandit prin Conventie, cota actuala 1/1 1) POSTOLE GEORGIANA NICOLETA	

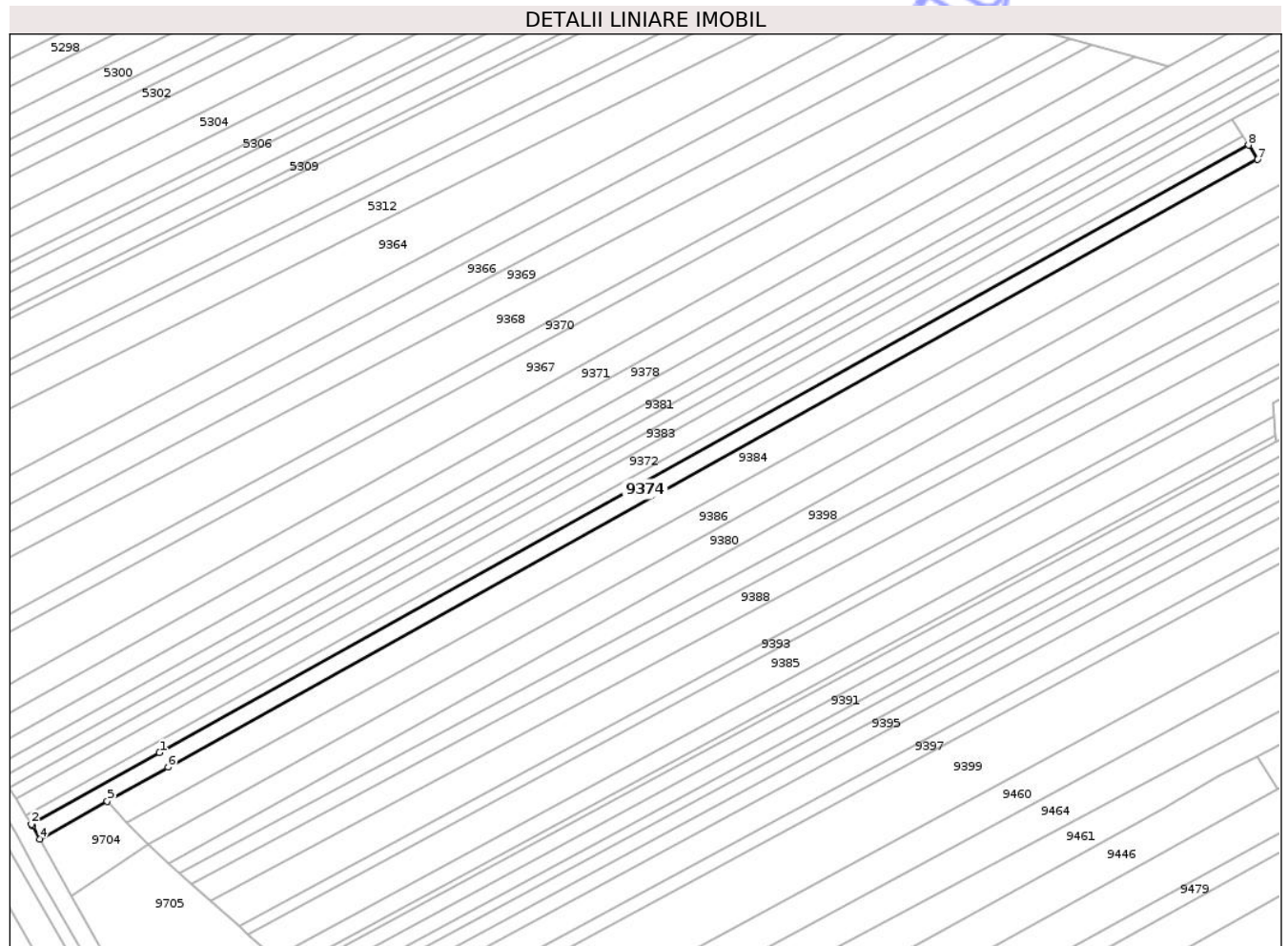
C. Partea III. SARCINI .

Inscrieri privind dezmembramintele dreptului de proprietate, drepturi reale de garanție și sarcini	Referințe
NU SUNT	

Teren

Nr cadastral	Suprafața (mp)*	Observații / Referințe
50052	4.500	

* Suprafața este determinată în planul de proiecție Stereo 70.



Date referitoare la teren

Crt	Categorie folosință	Intra vilan	Suprafața (mp)	Tarla	Parcelă	Nr. topo	Observații / Referințe
1	arabil	DA	474	30	244	-	NR TOPO CORECT TARLA 6 PARCELA 87
2	arabil	NU	4.026	30	244	-	

Lungime Segmente

1) Valorile lungimilor segmentelor sunt obținute din proiecție în plan.

Punct început	X / Y	Punct sfârșit	X / Y	Lungime segment (** (m)
1	620.891,294 633.847,779	2	620.835,26 633.816,561	64.143
2	620.835,26 633.816,561	3	620.835,749 633.815,733	0.962
3	620.835,749 633.815,733	4	620.838,883 633.810,129	6.421
4	620.838,883 633.810,129	5	620.868,401 633.826,575	33.79

Punct început	X / Y	Punct sfârșit	X / Y	Lungime segment (** (m)
5	620.868,401 633.826,575	6	620.895,034 633.841,413	30.488
6	620.895,034 633.841,413	7	621.371,791 634.107,035	545.758
7	621.371,791 634.107,035	8	621.367,884 634.113,3	7.383
8	621.367,884 634.113,3	1	620.891,294 633.847,779	545.563

** Lungimile segmentelor sunt determinate în planul de proiecție Stereo 70 și sunt rotunjite la 1 milimetru.

*** Distanța dintre puncte este formată din segmente cumulate ce sunt mai mici decât valoarea 1 milimetru.

Neutilizabil în Circuitul Civil

**DATE DESPRE IMOBILUL NR. 9376**

Oficiul de Cadastru și Publicitate Imobiliară NEAMT
Biroul de Cadastru și Publicitate Imobiliară Targu-Neamt

A. Partea I. Descrierea imobilului

TEREN Necunoscut

Adresa: Loc. Lunca Moldovei, Str Mare, Jud. Neamt, ȘI EXTRAVILAN COMUNA PĂSTRĂVENI

Nr. Crt	Nr cadastral Nr. topografic	Suprafața* (mp)	Observații / Referințe
A1		Din acte: 14.700 Masurata: 11.060	Sector cadastral:27 Teren neimprejmuit;

B. Partea II. Proprietari și acte

Inscrieri privitoare la dreptul de proprietate și alte drepturi reale		Referințe
/		
Act Administrativ nr. 43/1217, din 23/02/1995 emis de CJPSDPAT NEAMȚ;		
B1	Intabulare, drept de PROPRIETATE, dobandit prin Reconstituire, cota actuala 1/1 1) BORDEANU I MARIA, LIPSĂ CNP	A1

C. Partea III. SARCINI .

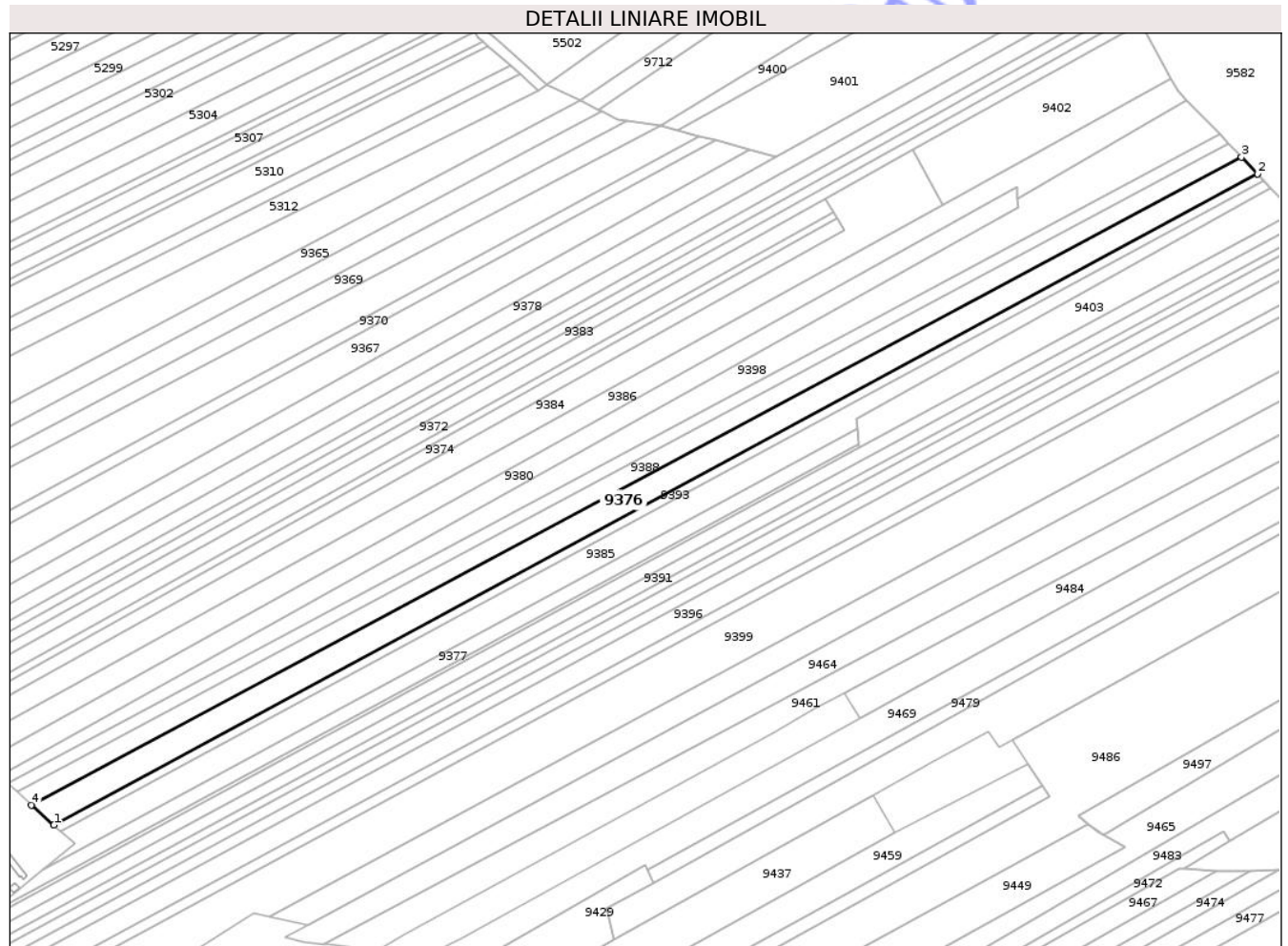
Inscrieri privind dezmembramintele dreptului de proprietate, drepturi reale de garanție și sarcini	Referințe
NU SUNT	

Anexa Nr. 1 La Partea I

Teren

Nr cadastral	Suprafața (mp)*	Observații / Referințe
	Din acte: 14.700 Masurata: 11.060	

* Suprafața este determinată în planul de proiecție Stereo 70.



Date referitoare la teren

Crt	Categorie folosință	Intravilan	Suprafața (mp)	Tarla	Parcelă	Nr. topo	Observații / Referințe
1	curți constructii	DA	460	11	91/1	-	
2	arabil	DA	4.602	11	91/2,91/3	-	
3	neproductiv	NU	1.475	30	244/17, 237/17	-	
4	pășuni (P) - pășuni împădurite	NU	1.595	30	244/17, 237/17	-	NR TOPO CORECT TARLA 29 PARCELA 235/17, 239/17
5	arabil	NU	2.928	30	244/17, 237/17	-	NR TOPO CORECT PARCELA 244/17

Lungime Segmente

1) Valorile lungimilor segmentelor sunt obținute din proiecție în plan.

Punct început	X / Y	Punct sfârșit	X / Y	Lungime segment (** (m)

Punct început	X / Y	Punct sfârșit	X / Y	Lungime segment (** (m)
1	620.926,167 633.771,798	2	621.604,709 634.138,376	771.232
2	621.604,709 634.138,376	3	621.595,643 634.147,868	13.127
3	621.595,643 634.147,868	4	620.913,524 633.783,153	773.501
4	620.913,524 633.783,153	1	620.926,167 633.771,798	16.993

** Lungimile segmentelor sunt determinate în planul de proiecție Stereo 70 și sunt rotunjite la 1 milimetru.

*** Distanța dintre puncte este formată din segmente cumulate ce sunt mai mici decât valoarea 1 milimetru.

Neutilizabil în Circuitul Civil

**DATE DESPRE IMOBILUL NR. 9377**

Oficiul de Cadastru și Publicitate Imobiliară NEAMT
Biroul de Cadastru și Publicitate Imobiliară Targu-Neamt

A. Partea I. Descrierea imobilului

TEREN Necunoscut

Adresa: Loc. Lunca Moldovei, Jud. Neamt, ȘI EXTRAVILAN COMUNA PĂSTRĂVENI

Nr. Crt	Nr cadastral Nr. topografic	Suprafața* (mp)	Observații / Referințe
A1		4.100	Sector cadastral:27 Teren neimprejmuit;

B. Partea II. Proprietari și acte

Inscrieri privitoare la dreptul de proprietate și alte drepturi reale	Referințe
/	
Act Administrativ nr. 19659, din 14/05/2018 emis de CJPSDPAT NEAMȚ;	
B1	A1
Intabulare, drept de PROPRIETATE, dobandit prin Reconstituire, cota actuala 1/1 1) CIOBANU T DUMITRU	

C. Partea III. SARCINI .

Inscrieri privind dezmembramintele dreptului de proprietate, drepturi reale de garanție și sarcini	Referințe
NU SUNT	

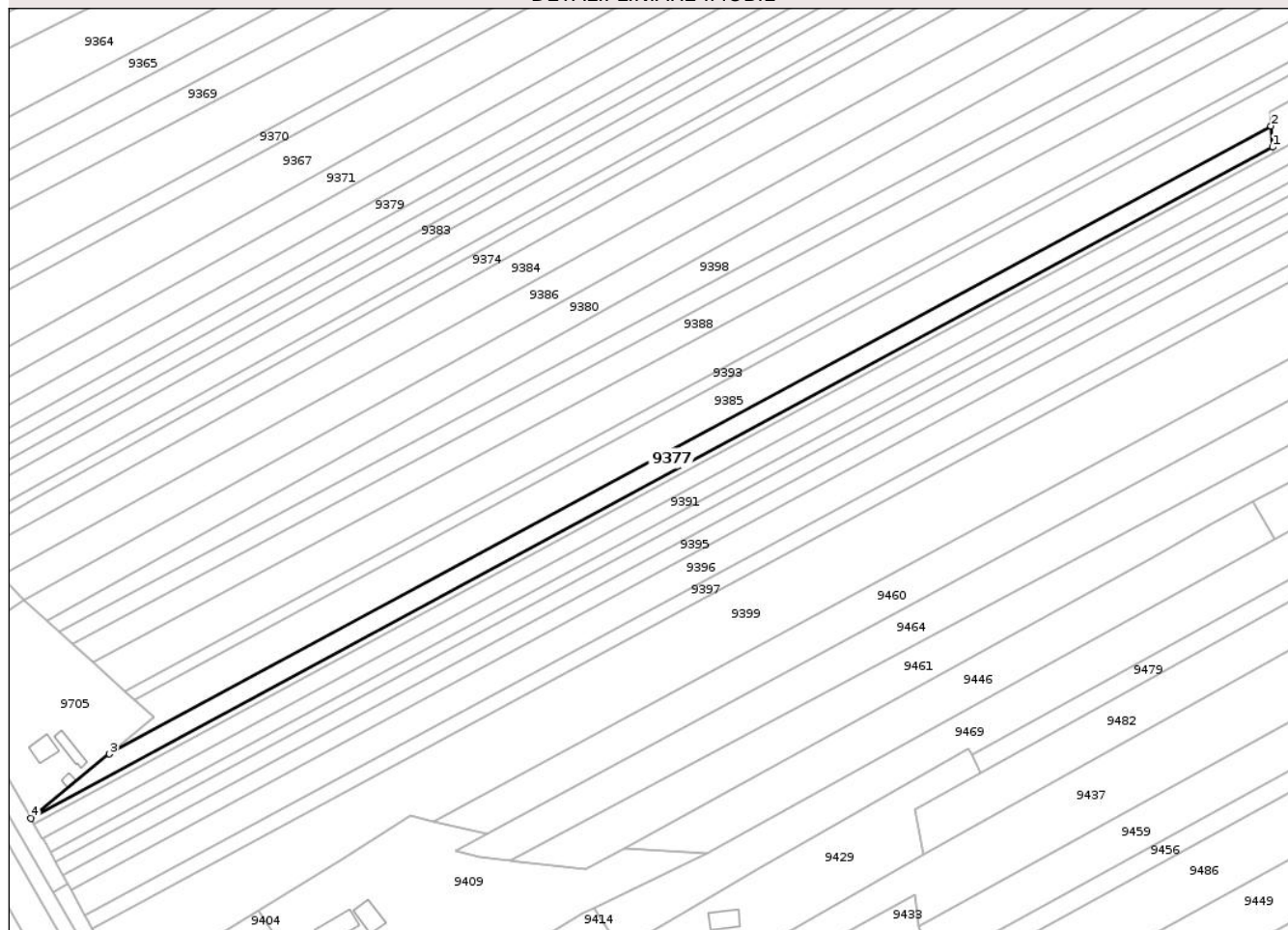
Anexa Nr. 1 La Partea I

Teren

Nr cadastral	Suprafața (mp)*	Observații / Referințe
	4.100	

* Suprafața este determinată în planul de proiecție Stereo 70.

DETALII LINIARE IMOBIL



Date referitoare la teren

Crt	Categorie folosință	Intra vilan	Suprafața (mp)	Tarla	Parcelă	Nr. topo	Observații / Referințe
1	arabil	DA	348	30	244/21C	-	
2	arabil	NU	3.752	29, 30	255/21C, 244/21C	-	NR TOPO CORECT TARLA 30, PARCELA 244/21C

Lungime Segmente

1) Valorile lungimilor segmentelor sunt obținute din proiecție în plan.

Punct început	X / Y	Punct sfârșit	X / Y	Lungime segment (** (m)
1	621.379,607 633.986,408	2	621.378,959 633.994,694	8.311
2	621.378,959 633.994,694	3	620.920,089 633.746,887	521.507
3	620.920,089 633.746,887	4	620.889,009 633.721,467	40.152
4	620.889,009 633.721,467	1	621.379,607 633.986,408	557.566

** Lungimile segmentelor sunt determinate în planul de proiecție Stereo 70 și sunt rotunjite la 1 milimetru.

*** Distanța dintre puncte este formată din segmente cumulate ce sunt mai mici decât valoarea 1 milimetru.

Neutilizabil în Circuitul
Civil

**DATE DESPRE IMOBILUL NR. 9380**

Oficiul de Cadastru și Publicitate Imobiliară NEAMT
 Biroul de Cadastru și Publicitate Imobiliară Targu-Neamt

A. Partea I. Descrierea imobilului

TEREN Necunoscut

Adresa: Loc. Lunca Moldovei, Str Mare, Jud. Neamt, ȘI EXTRAVILAN COMUNA PĂSTRĂVENI

Nr. Crt	Nr cadastral Nr. topografic	Suprafața* (mp)	Observații / Referințe
A1	52252	7.200	Sector cadastral:27 Teren neimprejmit;

B. Partea II. Proprietari și acte

Inscrieri privitoare la dreptul de proprietate și alte drepturi reale	Referințe
18651 / 23/09/2024	
Act Notarial nr. Contract de donație aut nr. 3536, din 23/09/2024 emis de BIN Teodorescu Mihaela;	
B4	A1
Intabulare, drept de PROPRIETATE, cu titlu de drept de donație, dobandit prin Conventie, cota actuala 1/1 1) CHIRU ANA, bun propriu	

C. Partea III. SARCINI .

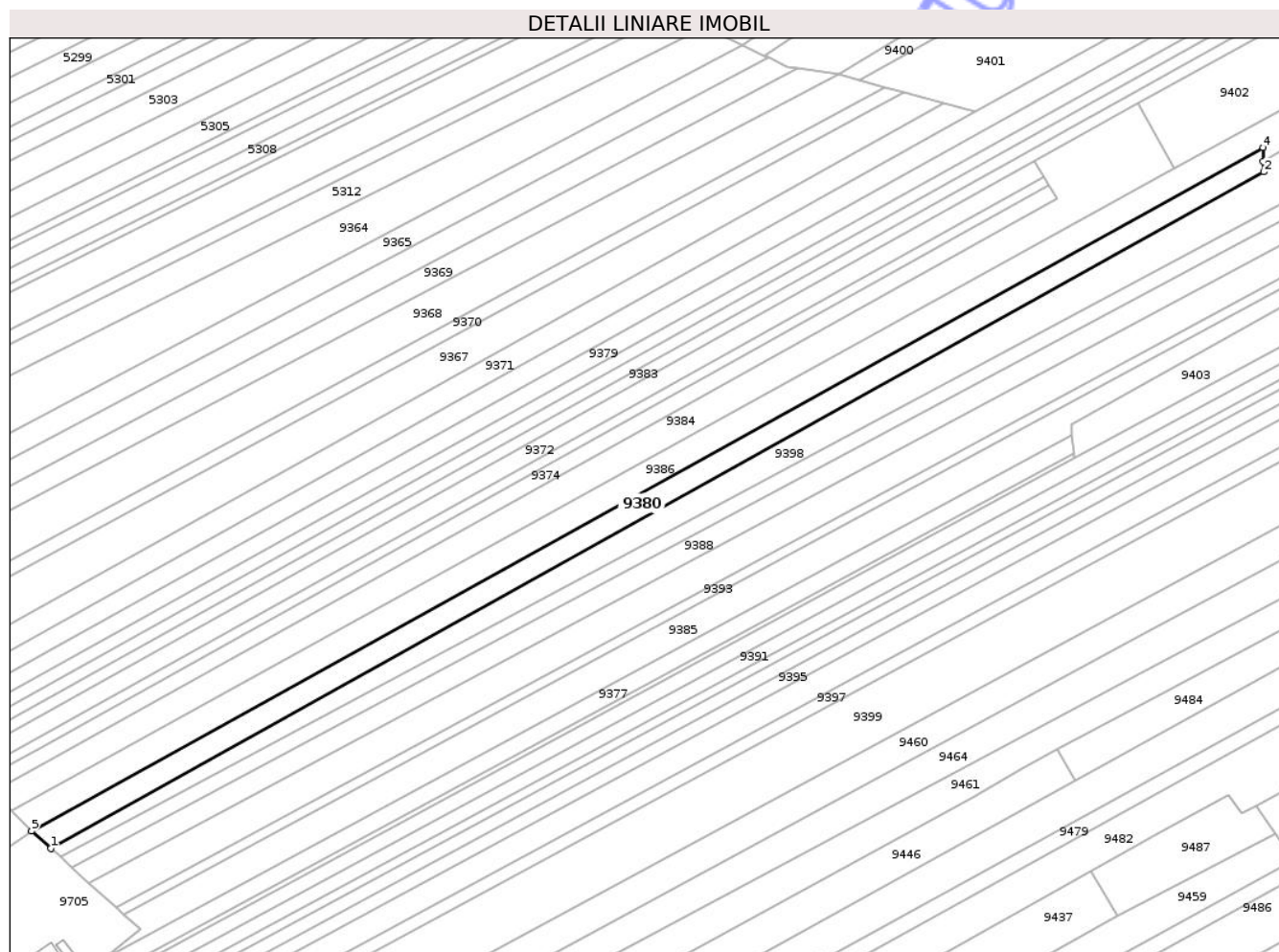
Inscrieri privind dezmembramintele dreptului de proprietate, drepturi reale de garanție și sarcini	Referințe
NU SUNT	

Anexa Nr. 1 La Partea I

Teren

Nr cadastral	Suprafața (mp)*	Observații / Referințe
52252	7.200	

* Suprafața este determinată în planul de proiecție Stereo 70.



Date referitoare la teren

Crt	Categorie folosință	Intravilan	Suprafața (mp)	Tarla	Parcelă	Nr. topo	Observații / Referințe
1	arabil	DA	209	30	244/16, 255/16	-	NR TOPO CORECT PARCELA 244/16
2	arabil	NU	5.979	30	244/16, 255/16	-	
3	neproductiv	NU	1.012	30	244/16, 255/16	-	NR TOPO CORECT PARCELA 244/16

Lungime Segmente

1) Valorile lungimilor segmentelor sunt obținute din proiecție în plan.

Punct început	X / Y	Punct sfârșit	X / Y	Lungime segment (** (m)
1	620.895,318 633.799,504	2	621.469,626 634.119,516	657.447
2	621.469,626 634.119,516	3	621.469,447 634.124,41	4.898
3	621.469,447 634.124,41	4	621.469,205 634.131,022	6.616

Punct început	X / Y	Punct sfârșit	X / Y	Lungime segment (** (m)
4	621.469,205 634.131,022	5	620.886,276 633.807,624	666.627
5	620.886,276 633.807,624	1	620.895,318 633.799,504	12.153

** Lungimile segmentelor sunt determinate în planul de proiecție Stereo 70 și sunt rotunjite la 1 milimetru.

*** Distanța dintre puncte este formată din segmente cumulate ce sunt mai mici decât valoarea 1 milimetru.

Neutilizabil în Circuitul Civil

**DATE DESPRE IMOBILUL NR. 9385**

Oficiul de Cadastru și Publicitate Imobiliară NEAMT
Biroul de Cadastru și Publicitate Imobiliară Targu-Neamt

A. Partea I. Descrierea imobilului

TEREN Necunoscut

Adresa: Loc. Lunca Moldovei, Str Mare, Jud. Neamt, ȘI EXTRAVILAN COMUNA PĂSTRĂVENI

Nr. Crt	Nr cadastral Nr. topografic	Suprafața* (mp)	Observații / Referințe
A1		9.200	Sector cadastral:27 Teren neimprejmuit;

B. Partea II. Proprietari și acte

Inscrieri privitoare la dreptul de proprietate și alte drepturi reale	Referințe
/	
Act Administrativ nr. 9325, din 17/05/2010 emis de CJPSDPAT NEAMȚ;	
B1	A1
Intabulare, drept de PROPRIETATE, dobandit prin Reconstituire, cota actuala 1/1 1) PAVEL C GHEORGHE, LIPSĂ CNP	

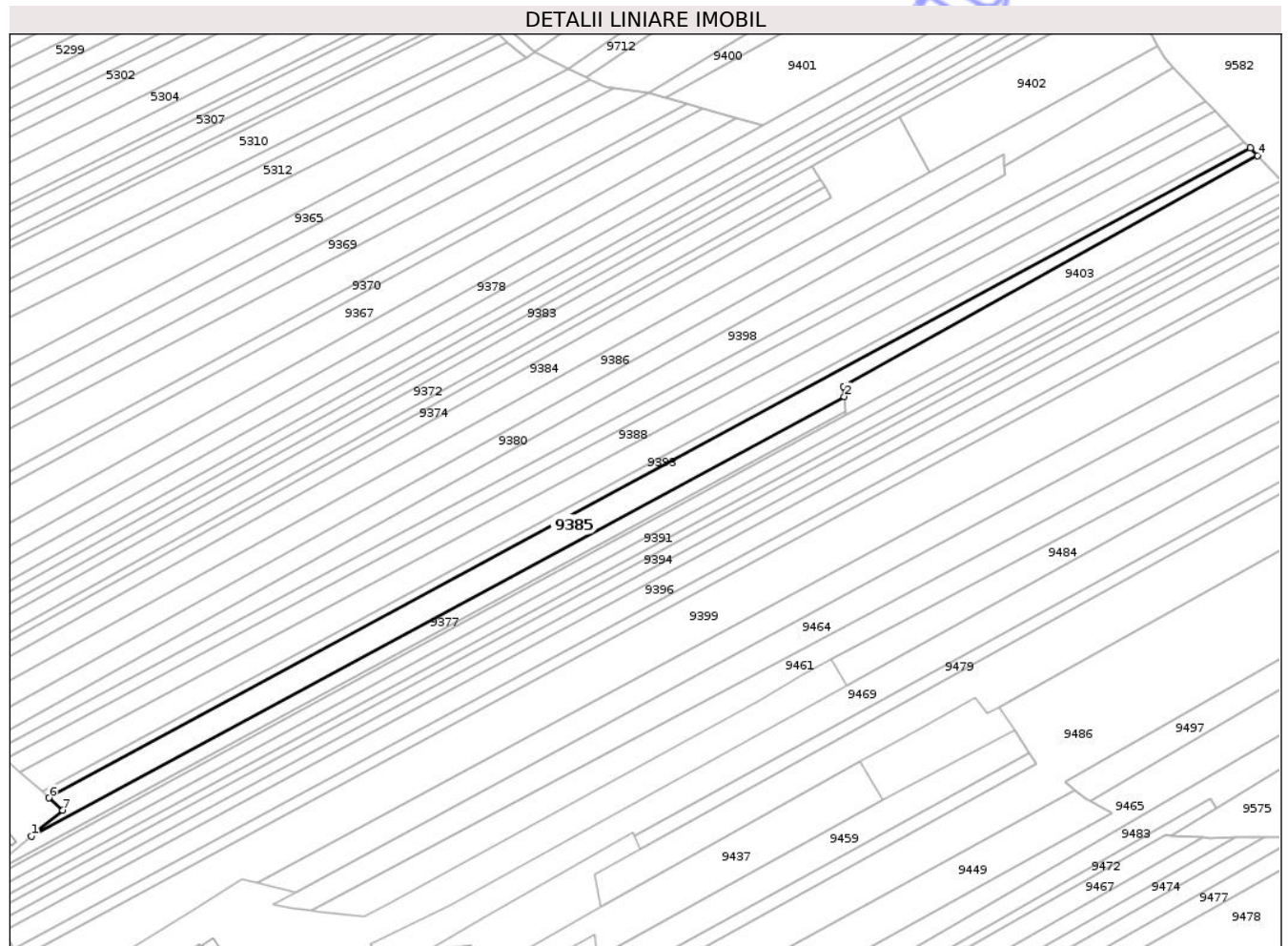
C. Partea III. SARCINI .

Inscrieri privind dezmembramintele dreptului de proprietate, drepturi reale de garanție și sarcini	Referințe
NU SUNT	

Teren

Nr cadastral	Suprafața (mp)*	Observații / Referințe
	9.200	

* Suprafața este determinată în planul de proiecție Stereo 70.



Date referitoare la teren

Crt	Categorie folosință	Intra vilan	Suprafața (mp)	Tarla	Parcelă	Nr. topo	Observații / Referințe
1	arabil	DA	87	30	244/17D	-	NR TOPO CORECT TARLA 6 PARCELA 91/17D
2	arabil	NU	9.113	30	244/17D	-	

Lungime Segmente

1) Valorile lungimilor segmentelor sunt obținute din proiecție în plan.

Punct început	X / Y	Punct sfârșit	X / Y	Lungime segment (** (m)
1	620.920,089 633.746,887	2	621.378,959 633.994,694	521.507
2	621.378,959 633.994,694	3	621.378,515 634.000,374	5.697
3	621.378,515 634.000,374	4	621.612,273 634.130,456	267.515
4	621.612,273 634.130,456	5	621.608,16 634.134,762	5.955

Punct început	X / Y	Punct sfârșit	X / Y	Lungime segment (** (m)
5	621.608,16 634.134,762	6	620.929,943 633.768,407	770.84
6	620.929,943 633.768,407	7	620.937,792 633.761,358	10.549
7	620.937,792 633.761,358	8	620.923,242 633.749,465	18.792
8	620.923,242 633.749,465	1	620.920,089 633.746,887	4.073

** Lungimile segmentelor sunt determinate în planul de proiecție Stereo 70 și sunt rotunjite la 1 milimetru.

*** Distanța dintre puncte este formată din segmente cumulate ce sunt mai mici decât valoarea 1 milimetru.

Neutilizabil în Circuitul Civil

**DATE DESPRE IMOBILUL NR. 9387**

Oficiul de Cadastru și Publicitate Imobiliară NEAMȚ
Biroul de Cadastru și Publicitate Imobiliară Targu-Neamt

A. Partea I. Descrierea imobilului

TEREN Necunoscut

Adresa: Loc. Lunca Moldovei, Str Mare, Jud. Neamt, ȘI EXTRAVILAN COMUNA PĂSTRĂVENI

Nr. Crt	Nr cadastral Nr. topografic	Suprafața* (mp)	Observații / Referințe
A1		5.400	Sector cadastral:27 Teren neimprejmuit;

B. Partea II. Proprietari și acte

Inscrieri privitoare la dreptul de proprietate și alte drepturi reale	Referințe
/	
Act Administrativ nr. 43/119, din 21/11/1995 emis de CJPSDPAT NEAMȚ;	
B1	A1
Intabulare, drept de PROPRIETATE, dobandit prin Reconstituire, cota actuala 1/1 1) IONICĂ I GHEORGHE, LIPSĂ CNP	

C. Partea III. SARCINI .

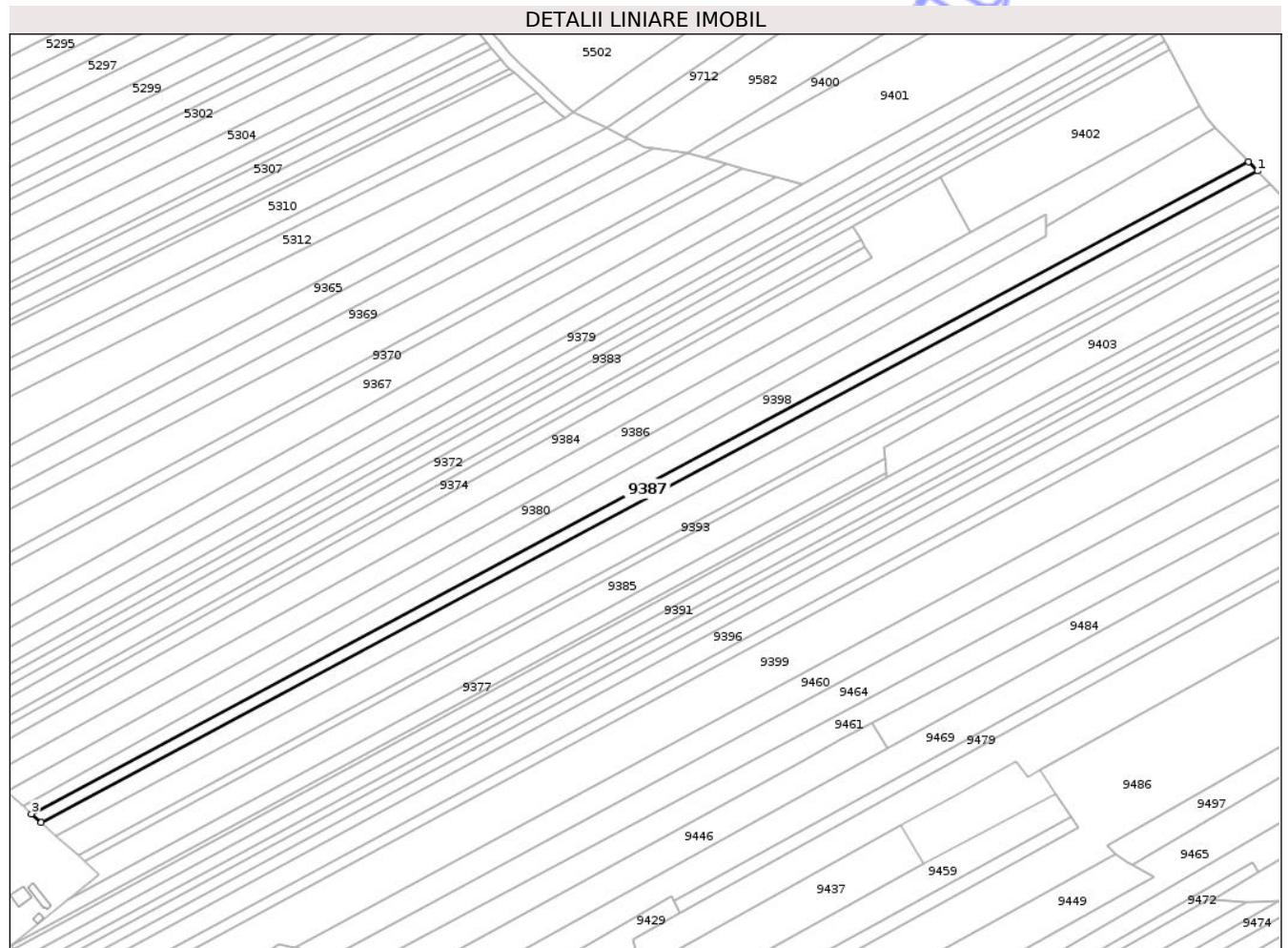
Inscrieri privind dezmembramintele dreptului de proprietate, drepturi reale de garanție și sarcini	Referințe
NU SUNT	

Anexa Nr. 1 La Partea I

Teren

Nr cadastral	Suprafața (mp)*	Observații / Referințe
	5.400	

* Suprafața este determinată în planul de proiecție Stereo 70.



Date referitoare la teren

Crt	Categorie folosință	Intra vilan	Suprafața (mp)	Tarla	Parcelă	Nr. topo	Observații / Referințe
1	arabil	DA	107	30	244/17	-	NR TOPO CORECT TARLA 6, PARCELA 91/17
2	neproductiv	NU	688	30	244/17	-	
3	pășuni (P) - pășuni împădurite	NU	874	30	244/17	-	NR TOPO CORECT TARLA 29, PARCELA 235/17, 239/17, 241/17
4	altele	NU	3.731	30	244/17	-	

Lungime Segmente

1) Valorile lungimilor segmentelor sunt obținute din proiecție în plan.

Punct început	X / Y	Punct sfârșit	X / Y	Lungime segment (** (m)
1	621.588,263 634.155,595	2	621.583,238 634.160,857	7.275
2	621.583,238 634.160,857	3	620.899,977 633.795,32	774.896

Punct început	X / Y	Punct sfârșit	X / Y	Lungime segment (** (m)
3	620.899,977 633.795,32	4	620.905,461 633.790,391	7.373
4	620.905,461 633.790,391	1	621.588,263 634.155,595	774.334

** Lungimile segmentelor sunt determinate în planul de proiecție Stereo 70 și sunt rotunjite la 1 milimetru.

*** Distanța dintre puncte este formată din segmente cumulate ce sunt mai mici decât valoarea 1 milimetru.

Neutilizabil în Circuitul Civil

**DATE DESPRE IMOBILUL NR. 9388**

Oficiul de Cadastru și Publicitate Imobiliară NEAMT
Biroul de Cadastru și Publicitate Imobiliară Targu-Neamt

A. Partea I. Descrierea imobilului

TEREN Extravilan

Adresa: Jud. Neamt

Nr. Crt	Nr cadastral Nr. topografic	Suprafața* (mp)	Observații / Referințe
A1		7.925	Sector cadastral:27 Teren neimprejmuit;

B. Partea II. Proprietari și acte

Inscrieri privitoare la dreptul de proprietate și alte drepturi reale	Referințe
/	
Act Administrativ nr. 43/1310, din 03/02/2020 emis de CJPSDPAT NEAMȚ;	
B1	A1
Intabulare, drept de PROPRIETATE, dobandit prin Reconstituire, cota actuala 1/1 1) ZAMĂ I CATINCA	

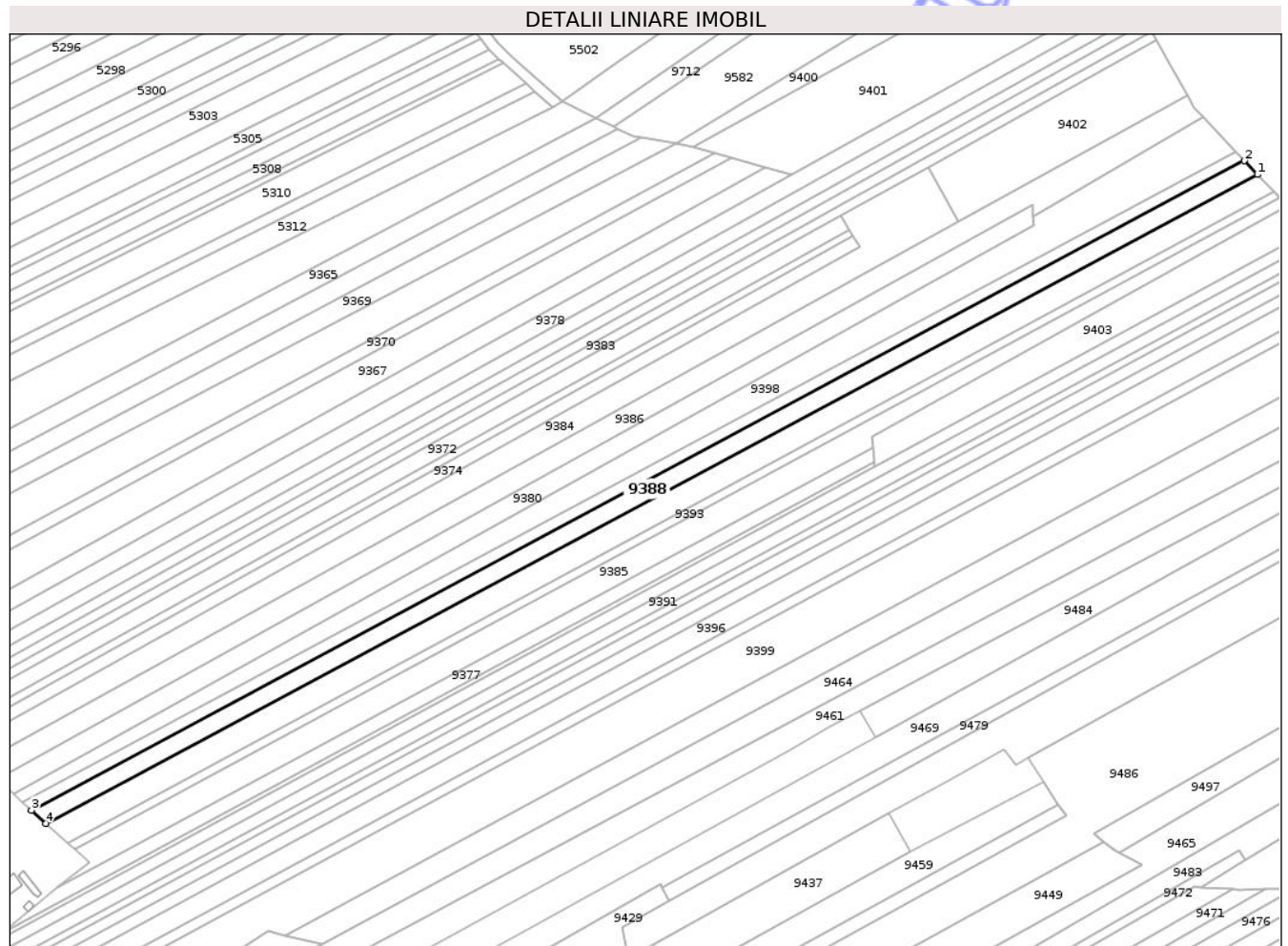
C. Partea III. SARCINI .

Inscrieri privind dezmembramintele dreptului de proprietate, drepturi reale de garanție și sarcini	Referințe
NU SUNT	

Teren

Nr cadastral	Suprafața (mp)*	Observații / Referințe
	7.925	

* Suprafața este determinată în planul de proiecție Stereo 70.



Date referitoare la teren

Crt	Categorie folosință	Intra vilan	Suprafața (mp)	Tarla	Parcelă	Nr. topo	Observații / Referințe
1	neproductiv	NU	1.081	30	244/17	-	
2	pășuni (P) - pășuni împădurite	NU	1.302	30	244/17	-	NR TOPO CORECT TARLA 29, PARCELA 235/17, 239/17, 241/17
3	arabil	NU	5.542	30	244/17	-	

Lungime Segmente

1) Valorile lungimilor segmentelor sunt obținute din proiecție în plan.

Punct început	X / Y	Punct sfârșit	X / Y	Lungime segment (** (m)
1	621.595,643 634.147,868	2	621.588,263 634.155,595	10.685
2	621.588,263 634.155,595	3	620.905,461 633.790,391	774.334
3	620.905,461 633.790,391	4	620.913,524 633.783,153	10.836

Punct început	X / Y	Punct sfârșit	X / Y	Lungime segment (** (m)
4	620.913,524 633.783,153	1	621.595,643 634.147,868	773.501

** Lungimile segmentelor sunt determinate în planul de proiecție Stereo 70 și sunt rotunjite la 1 milimetru.

*** Distanța dintre puncte este formată din segmente cumulate ce sunt mai mici decât valoarea 1 milimetru.

Neutilizabil în Circuitul Civil



DATE DESPRE IMOBILUL NR. 9393

Oficiul de Cadastru și Publicitate Imobiliară NEAMT
Biroul de Cadastru și Publicitate Imobiliară Targu-Neamt

A. Partea I. Descrierea imobilului

TEREN Extravilan

Adresa: Jud. Neamt

Nr. Crt	Nr cadastral Nr. topografic	Suprafața* (mp)	Observații / Referințe
A1		3.700	Sector cadastral:27 Teren neimprejmuit;

B. Partea II. Proprietari și acte

Inscrieri privitoare la dreptul de proprietate și alte drepturi reale	Referințe
/	
Act Administrativ nr. 1098, din 19/02/2026 emis de COMUNA PĂSTRĂVENI;	
B1	Inscrierea posesiei, drept de PROPRIETATE, dobandit prin Lege, cota actuala 1/1 1) NEIDENTIFICAT NEIDENTIFICAT, PROPRIETAR NEIDENTIFICAT
Act Normativ nr. 7, din 13/03/1996 emis de PARLAMENTUL ROMÂNIEI (Art.13);	
B2	Se notează mențiunea de proprietar neidentificat.

C. Partea III. SARCINI .

Inscrieri privind dezmembramintele dreptului de proprietate, drepturi reale de garanție și sarcini	Referințe
NU SUNT	

Teren

Nr cadastral	Suprafața (mp)*	Observații / Referințe
	3.700	

* Suprafața este determinată în planul de proiecție Stereo 70.



Date referitoare la teren

Crt	Categorie folosință	Intra vilan	Suprafața (mp)	Tarla	Parcelă	Nr. topo	Observații / Referințe
1	neproductiv	NU	604	29	244	-	
2	pășuni (P) - pășuni împădurite	NU	606	29	235, 239	-	
3	arabil	NU	2.490	30	244	-	

Lungime Segmente

1) Valorile lungimilor segmentelor sunt obținute din proiecție în plan.

Punct început	X / Y	Punct sfârșit	X / Y	Lungime segment (** (m)
1	620.929,943 633.768,407	2	621.608,16 634.134,762	770.84
2	621.608,16 634.134,762	3	621.607,787 634.135,153	0.54
3	621.607,787 634.135,153	4	621.604,709 634.138,376	4.456

Punct început	X / Y	Punct sfârșit	X / Y	Lungime segment (** (m)
4	621.604,709 634.138,376	5	620.926,167 633.771,798	771.232
5	620.926,167 633.771,798	1	620.929,943 633.768,407	5.075

** Lungimile segmentelor sunt determinate în planul de proiecție Stereo 70 și sunt rotunjite la 1 milimetru.

*** Distanța dintre puncte este formată din segmente cumulate ce sunt mai mici decât valoarea 1 milimetru.

Neutilizabil în Circuitul Civil

**DATE DESPRE IMOBILUL NR. 9398**

Oficiul de Cadastru și Publicitate Imobiliară NEAMT
Biroul de Cadastru și Publicitate Imobiliară Targu-Neamt

A. Partea I. Descrierea imobilului

TEREN Necunoscut

Adresa: Loc. Lunca Moldovei, Str Mare, Jud. Neamt, ȘI EXTRAVILAN COMUNA PĂSTRĂVENI

Nr. Crt	Nr cadastral Nr. topografic	Suprafața* (mp)	Observații / Referințe
A1		10.303	Sector cadastral:27 Teren neimprejmuit;

B. Partea II. Proprietari și acte

Inscrieri privitoare la dreptul de proprietate și alte drepturi reale	Referințe
/	
Act Administrativ nr. 1098, din 19/02/2026 emis de COMUNA PĂSTRĂVENI;	
B1	Inscrierea posesiei, drept de PROPRIETATE, dobandit prin Lege, cota actuala 1/1
	1) NEIDENTIFICAT NEIDENTIFICAT, PROPRIETAR NEIDENTIFICAT
Act Normativ nr. 7, din 13/03/1996 emis de PARLAMENTUL ROMÂNIEI (Art.13);	
B2	Se notează mențiunea de proprietar neidentificat.

C. Partea III. SARCINI .

Inscrieri privind dezmembramintele dreptului de proprietate, drepturi reale de garanție și sarcini	Referințe
NU SUNT	

Anexa Nr. 1 La Partea I

Teren

Nr cadastral	Suprafața (mp)*	Observații / Referințe
	10.303	

* Suprafața este determinată în planul de proiecție Stereo 70.



Date referitoare la teren

Crt	Categorie folosință	Intra vilan	Suprafața (mp)	Tarla	Parcelă	Nr. topo	Observații / Referințe
1	arabil	DA	126	11	90	-	
2	neproductiv	NU	1.638	30	244	-	
3	pășuni (P) - pășuni împădurite	NU	2.780	29	235, 239, 241	-	
4	arabil	NU	5.759	30	244	-	

Lungime Segmente

1) Valorile lungimilor segmentelor sunt obținute din proiecție în plan.

Punct început	X / Y	Punct sfârșit	X / Y	Lungime segment (** (m))
1	620.899,977 633.795,32	2	621.583,238 634.160,857	774.896
2	621.583,238 634.160,857	3	621.564,827 634.180,135	26.658

Punct început	X / Y	Punct sfârșit	X / Y	Lungime segment (** (m)
3	621.564,827 634.180,135	4	621.469,447 634.124,41	110.465
4	621.469,447 634.124,41	5	621.469,626 634.119,516	4.898
5	621.469,626 634.119,516	6	620.895,318 633.799,504	657.447
6	620.895,318 633.799,504	1	620.899,977 633.795,32	6.262

** Lungimile segmentelor sunt determinate în planul de proiecție Stereo 70 și sunt rotunjite la 1 milimetru.

*** Distanța dintre puncte este formată din segmente cumulate ce sunt mai mici decât valoarea 1 milimetru.

Neutilizabil în Circuitul Civil



DATE DESPRE IMOBILUL NR. 9400

Oficiul de Cadastru și Publicitate Imobiliară NEAMT
Biroul de Cadastru și Publicitate Imobiliară Targu-Neamt

A. Partea I. Descrierea imobilului

TEREN Extravilan

Adresa: Jud. Neamt

Nr. Crt	Nr cadastral Nr. topografic	Suprafața* (mp)	Observații / Referințe
A1		3.592	Sector cadastral:27 Teren neimprejmuit;

B. Partea II. Proprietari și acte

Inscrieri privitoare la dreptul de proprietate și alte drepturi reale	Referințe
/	
Act Administrativ nr. 1098, din 19/02/2026 emis de COMUNA PĂSTRĂVENI;	
B1	Inscrierea posesiei, drept de PROPRIETATE, dobandit prin Lege, cota actuala 1/1
	1) NEIDENTIFICAT NEIDENTIFICAT, PROPRIETAR NEIDENTIFICAT
Act Normativ nr. 7, din 13/03/1996 emis de PARLAMENTUL ROMÂNIEI (Art.13);	
B2	Se notează mențiunea de proprietar neidentificat.

C. Partea III. SARCINI .

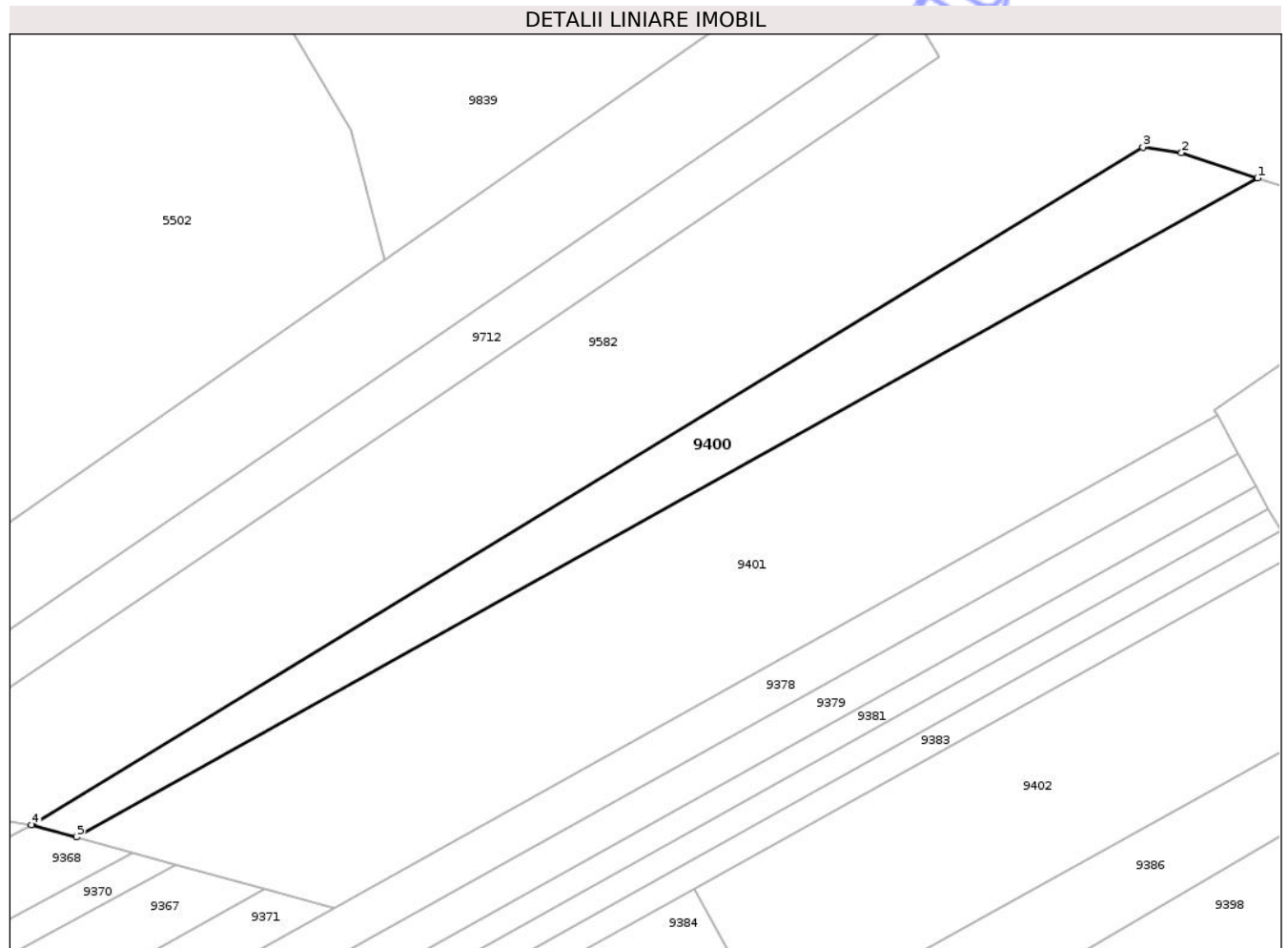
Inscrieri privind dezmembramintele dreptului de proprietate, drepturi reale de garanție și sarcini	Referințe
NU SUNT	

Anexa Nr. 1 La Partea I

Teren

Nr cadastral	Suprafața (mp)*	Observații / Referințe
	3.592	

* Suprafața este determinată în planul de proiecție Stereo 70.



Date referitoare la teren

Crt	Categorie folosință	Intra vilan	Suprafața (mp)	Tarla	Parcelă	Nr. topo	Observații / Referințe
1	arabil	NU	816	30	244	-	
2	neproductiv	NU	2.776	29, 30	244, 241, 240, 239	-	

Lungime Segmente

1) Valorile lungimilor segmentelor sunt obținute din proiecție în plan.

Punct început	X / Y	Punct sfârșit	X / Y	Lungime segment (** (m)
1	621.531,059 634.304,091	2	621.514,748 634.309,479	17.178
2	621.514,748 634.309,479	3	621.506,498 634.310,688	8.338
3	621.506,498 634.310,688	4	621.268,279 634.165,69	278.877
4	621.268,279 634.165,69	5	621.277,893 634.163,046	9.972

Punct început	X / Y	Punct sfârșit	X / Y	Lungime segment (** (m)
5	621.277,893 634.163,046	1	621.531,059 634.304,091	289.804

** Lungimile segmentelor sunt determinate în planul de proiecție Stereo 70 și sunt rotunjite la 1 milimetru.

*** Distanța dintre puncte este formată din segmente cumulate ce sunt mai mici decât valoarea 1 milimetru.

Neutilizabil în Circuitul Civil



DATE DESPRE IMOBILUL NR. 9705

Oficiul de Cadastru și Publicitate Imobiliară NEAMT
Biroul de Cadastru și Publicitate Imobiliară Targu-Neamt

A. Partea I. Descrierea imobilului

TEREN Intravilan

Adresa: Loc. Lunca Moldovei, Jud. Neamt

Nr. Crt	Nr cadastral Nr. topografic	Suprafața* (mp)	Observații / Referințe
A1	52493	3.640	Sector cadastral:27 Teren imprejmuit; Teren partial imprejmuit.

Construcții

Crt	Nr cadastral Nr. topografic	Adresa	Observații / Referințe
A1.1	52493-C1	Loc. Lunca Moldovei, Jud. Neamt	Nr. niveluri:1; S. construita la sol:73 mp; S. construita desfasurata:73 mp; Locuință (P) construită în anul 1970.
A1.2	52493-C2	Loc. Lunca Moldovei, Jud. Neamt	Nr. niveluri:1; S. construita la sol:63 mp; S. construita desfasurata:63 mp; Anexă (P) construită în anul 1970.
A1.3	52493-C3	Loc. Lunca Moldovei, Jud. Neamt	Nr. niveluri:1; S. construita la sol:16 mp; S. construita desfasurata:16 mp; CONSTRUCȚIE ANEXĂ

B. Partea II. Proprietari și acte

Inscrieri privitoare la dreptul de proprietate și alte drepturi reale	Referințe	
6409 / 24/03/2026		
Act Administrativ nr. TITLUL DE PROPRIETATE nr. 43/1217, din 23/02/1995 emis de CJSDPAT NEAMȚ (act administrativ nr ADEVERINȚA nr. 1504 din 11.03.2026, emis de PRIMĂRIA COMUNEI PĂSTRĂVENI; act administrativ nr ADEVERINȚA nr. 2623 din 22.04.2026, emis de PRIMĂRIA COMUNEI PĂSTRĂVENI);		
B1	Intabulare, drept de PROPRIETATE, dobandit prin Reconstituire, cota actuala 1/1 1) BORDIANU MARIEA , - decedată	A1
Act Administrativ nr. CERTIFICAT FISCAL nr. 974, din 19/03/2026 emis de PRIMĂRIA COMUNEI PĂSTRĂVENI;		
B2	Intabulare, drept de PROPRIETATE, dobandit prin Lege, cota actuala 1/1 1) BORDIANU MARIEA , - decedată 2) BORDEIANU IOAN , - decedat	A1.1, A1.2
/		
Act Administrativ nr. 1098, din 19/02/2026 emis de PRIMĂRIA COMUNEI PĂSTRĂVENI;		
B3	Intabulare, drept de PROPRIETATE, dobandit prin Lege, cota actuala 1/1 1) BORDIANU MARIEA , - decedată 2) BORDEIANU IOAN , - decedat	A1.3

C. Partea III. SARCINI .

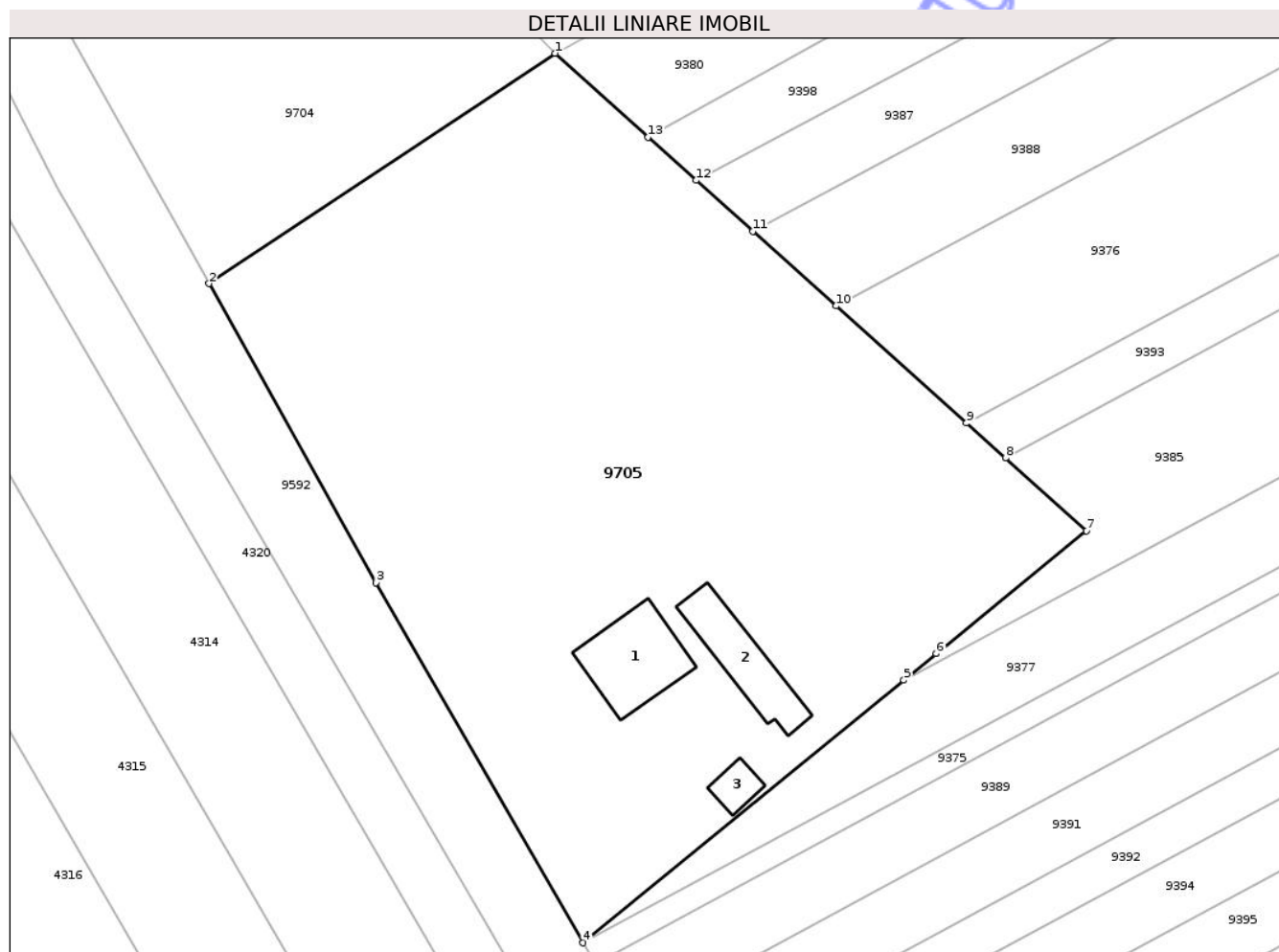
Inscrieri privind dezmembramintele dreptului de proprietate, drepturi reale de garanție și sarcini	Referințe
NU SUNT	

Anexa Nr. 1 La Partea I

Teren

Nr cadastral	Suprafața (mp)*	Observații / Referințe
52493	3.640	Teren partial imprejmuit.

* Suprafața este determinată în planul de proiecție Stereo 70.



Date referitoare la teren

Crt	Categorie folosință	Intra vilan	Suprafața (mp)	Tarla	Parcelă	Nr. topo	Observații / Referințe
1	curți constructii	DA	518	11	91/1	-	partial parcela 90, tarla 11 conform planului 1 la 2000 și adeverinței
2	arabil	DA	1.444	11	91/2	-	partial parcela 90, tarla 11 conform planului 1 la 2000 și adeverinței
3	faneata	DA	1.678	11	91/3	-	partial parcela 90, tarla 11 conform planului 1 la 2000 și adeverinței

Date referitoare la construcții

Crt	Număr	Destinație construcție	Supraf. (mp)	Situație juridică	Observații / Referințe
A1.1	52493-C1	construcții de locuințe	73	Cu acte	Nr. niveluri:1; S. construita la sol:73 mp; S. construita desfasurata:73 mp; Locuință (P) construită în anul 1970.
A1.2	52493-C2	construcții anexa	63	Cu acte	Nr. niveluri:1; S. construita la sol:63 mp; S. construita desfasurata:63 mp; Anexă (P) construită în anul 1970.
A1.3	52493-C3	construcții anexa	16	Cu acte	Nr. niveluri:1; S. construita la sol:16 mp; S. construita desfasurata:16 mp; CONSTRUCȚIE ANEXĂ

Lungime Segmente

1) Valorile lungimilor segmentelor sunt obținute din proiecție în plan.

Punct început	X / Y	Punct sfârșit	X / Y	Lungime segment (** (m)
1	620.886,276 633.807,624	2	620.852,743 633.785,307	40.281
2	620.852,743 633.785,307	3	620.868,916 633.756,343	33.173
3	620.868,916 633.756,343	4	620.889,009 633.721,467	40.251
4	620.889,009 633.721,467	5	620.920,089 633.746,887	40.152
5	620.920,089 633.746,887	6	620.923,242 633.749,465	4.073
6	620.923,242 633.749,465	7	620.937,792 633.761,358	18.792
7	620.937,792 633.761,358	8	620.929,943 633.768,407	10.549
8	620.929,943 633.768,407	9	620.926,167 633.771,798	5.075
9	620.926,167 633.771,798	10	620.913,524 633.783,153	16.993
10	620.913,524 633.783,153	11	620.905,461 633.790,391	10.836
11	620.905,461 633.790,391	12	620.899,977 633.795,32	7.373
12	620.899,977 633.795,32	13	620.895,318 633.799,504	6.262
13	620.895,318 633.799,504	1	620.886,276 633.807,624	12.153

** Lungimile segmentelor sunt determinate în planul de proiecție Stereo 70 și sunt rotunjite la 1 milimetru.

*** Distanța dintre puncte este formată din segmente cumulate ce sunt mai mici decât valoarea 1 milimetru.

**DATE DESPRE IMOBILUL NR. 9384**

Oficiul de Cadastru și Publicitate Imobiliară NEAMT
Biroul de Cadastru și Publicitate Imobiliară Targu-Neamt

A. Partea I. Descrierea imobilului

TEREN Necunoscut

Adresa: Loc. Lunca Moldovei, Str Mare, Jud. Neamt, ȘI EXTRAVILAN COMUNA PĂSTRĂVENI

Nr. Crt	Nr cadastral Nr. topografic	Suprafața* (mp)	Observații / Referințe
A1		9.591	Sector cadastral:27 Teren neimprejmut;

B. Partea II. Proprietari și acte

Inscrieri privitoare la dreptul de proprietate și alte drepturi reale	Referințe
/	
Act Administrativ nr. 1098, din 19/02/2026 emis de COMUNA PĂSTRĂVENI;	
B1	Inscrierea posesiei, drept de PROPRIETATE, dobandit prin Lege, cota actuala 1/1
	1) NEIDENTIFICAT NEIDENTIFICAT, PROPRIETAR NEIDENTIFICAT
Act Normativ nr. 7, din 13/03/1996 emis de PARLAMENTUL ROMÂNIEI (Art.13);	
B2	Se notează mențiunea de proprietar neidentificat.

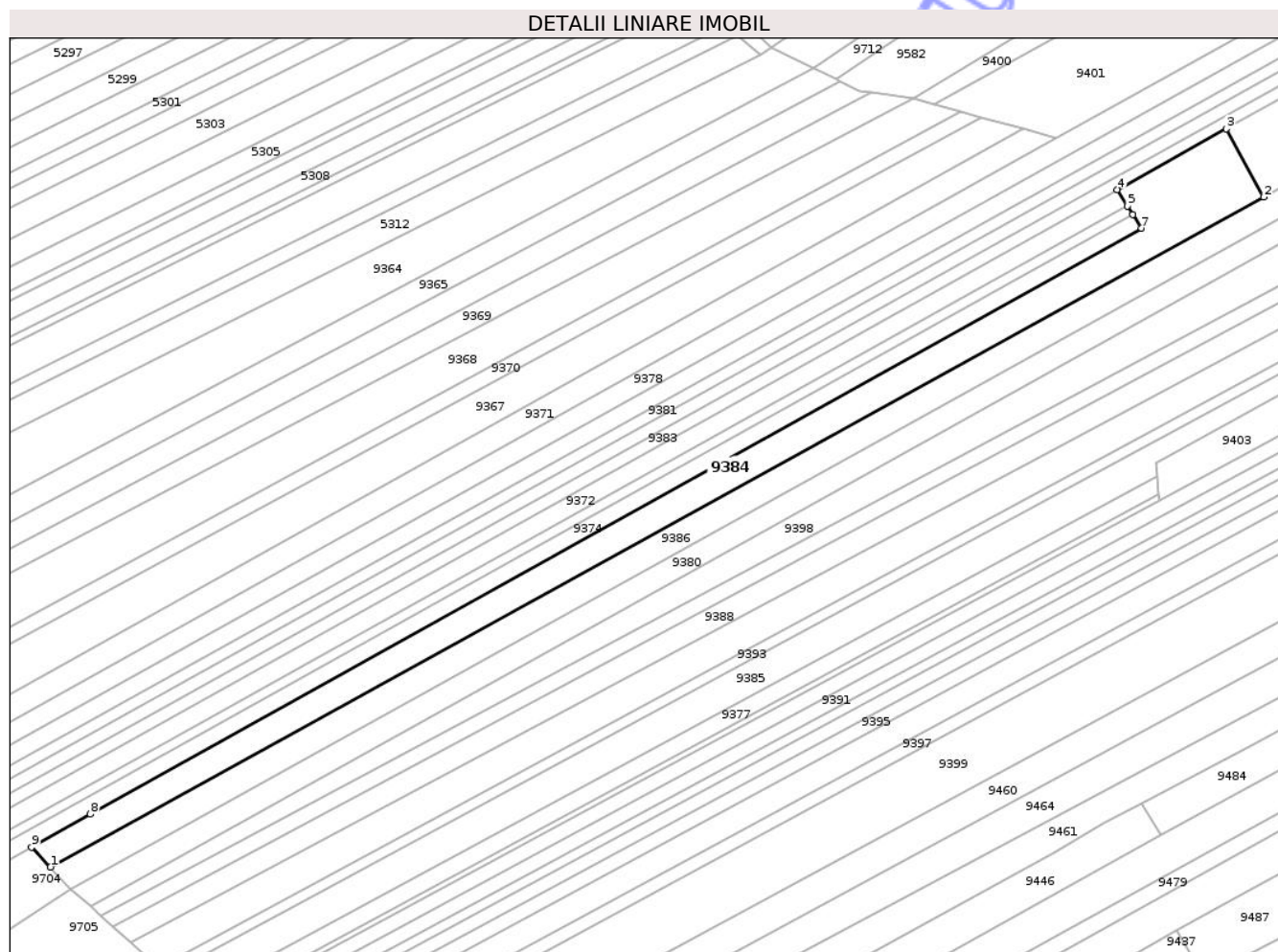
C. Partea III. SARCINI .

Inscrieri privind dezmembramintele dreptului de proprietate, drepturi reale de garanție și sarcini	Referințe
NU SUNT	

Teren

Nr cadastral	Suprafața (mp)*	Observații / Referințe
	9.591	

* Suprafața este determinată în planul de proiecție Stereo 70.



Date referitoare la teren

Crt	Categorie folosință	Intra vilan	Suprafața (mp)	Tarla	Parcelă	Nr. topo	Observații / Referințe
1	arabil	DA	326	30	244	-	
2	neproductiv	NU	1.948	30	244	-	
3	arabil	NU	7.317	30	244	-	

Lungime Segmente

1) Valorile lungimilor segmentelor sunt obținute din proiecție în plan.

Punct început	X / Y	Punct sfârșit	X / Y	Lungime segment (** (m)
1	620.876,98 633.817,461	2	621.427,211 634.121,138	628.469
2	621.427,211 634.121,138	3	621.410,257 634.152,013	35.224
3	621.410,257 634.152,013	4	621.360,746 634.124,535	56.625
4	621.360,746 634.124,535	5	621.365,505 634.117,044	8.874

Punct început	X / Y	Punct sfârșit	X / Y	Lungime segment (** (m)
5	621.365,505 634.117,044	6	621.367,884 634.113,3	4.436
6	621.367,884 634.113,3	7	621.371,791 634.107,035	7.383
7	621.371,791 634.107,035	8	620.895,034 633.841,413	545.758
8	620.895,034 633.841,413	9	620.868,401 633.826,575	30.488
9	620.868,401 633.826,575	1	620.876,98 633.817,461	12.516

** Lungimile segmentelor sunt determinate în planul de proiecție Stereo 70 și sunt rotunjite la 1 milimetru.

*** Distanța dintre puncte este formată din segmente cumulate ce sunt mai mici decât valoarea 1 milimetru.

Neutilizabil în Circuitul Civil

**DATE DESPRE IMOBILUL NR. 9386**

Oficiul de Cadastru și Publicitate Imobiliară NEAMȚ
 Biroul de Cadastru și Publicitate Imobiliară Targu-Neamt

A. Partea I. Descrierea imobilului

TEREN Necunoscut

Adresa: Loc. Lunca Moldovei, Str Mare, Jud. Neamt, ȘI EXTRAVILAN COMUNA PĂSTRĂVENI

Nr. Crt	Nr cadastral Nr. topografic	Suprafața* (mp)	Observații / Referințe
A1		10.000	Sector cadastral:27 Teren neimprejmuit;

B. Partea II. Proprietari și acte

Inscrieri privitoare la dreptul de proprietate și alte drepturi reale	Referințe
/	
Act Administrativ nr. 43/165, din 21/11/1995 emis de CJPSDPAT NEAMȚ;	
B1	A1
Intabulare, drept de PROPRIETATE, dobandit prin Reconstituire, cota actuala 1/1	
1) PLATON GH GRIGORE, LIPSĂ CNP	

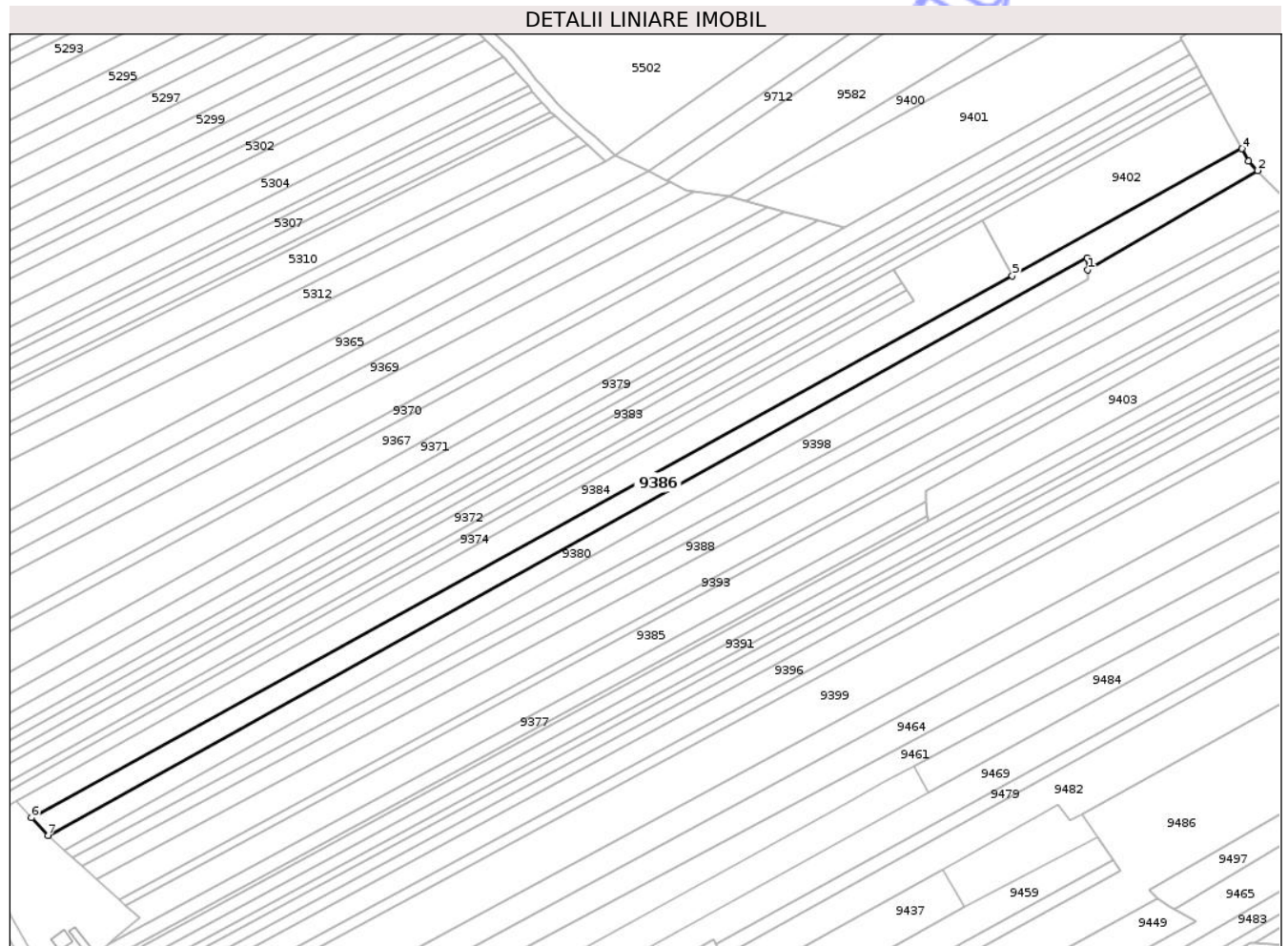
C. Partea III. SARCINI .

Inscrieri privind dezmembramintele dreptului de proprietate, drepturi reale de garanție și sarcini	Referințe
NU SUNT	

Teren

Nr cadastral	Suprafața (mp)*	Observații / Referințe
	10.000	

* Suprafața este determinată în planul de proiecție Stereo 70.



Date referitoare la teren

Crt	Categorie folosință	Intra vilan	Suprafața (mp)	Tarla	Parcelă	Nr. topo	Observații / Referințe
1	arabil	DA	291	30	244/15	-	
2	neproductiv	NU	1.141	29	237/15	-	NR TOPO CORECT TARLA 30 , PARCELA 244/15, 242/15
3	pășuni (P) - pășuni împădurite	NU	1.726	30	244/15	-	NR TOPO CORECT TARLA 29, PARCELA 235/15, 236/15, 239/15, 242/15
4	arabil	NU	6.842	30	244/15	-	

Lungime Segmente

1) Valorile lungimilor segmentelor sunt obținute din proiecție în plan.

Punct început	X / Y	Punct sfârșit	X / Y	Lungime segment (** (m)
1	621.469,447 634.124,41	2	621.564,827 634.180,135	110.465
2	621.564,827 634.180,135	3	621.559,693 634.185,51	7.432

Punct început	X / Y	Punct sfârșit	X / Y	Lungime segment (** (m)
3	621.559,693 634.185,51	4	621.555,96 634.192,309	7.757
4	621.555,96 634.192,309	5	621.427,211 634.121,138	147.11
5	621.427,211 634.121,138	6	620.876,98 633.817,461	628.469
6	620.876,98 633.817,461	7	620.886,276 633.807,624	13.534
7	620.886,276 633.807,624	8	621.469,205 634.131,022	666.627
8	621.469,205 634.131,022	1	621.469,447 634.124,41	6.616

** Lungimile segmentelor sunt determinate în planul de proiecție Stereo 70 și sunt rotunjite la 1 milimetru.

*** Distanța dintre puncte este formată din segmente cumulate ce sunt mai mici decât valoarea 1 milimetru.

Neutilizabil în Circuitul Civil



DATE DESPRE IMOBILUL NR. 9394

Oficiul de Cadastru și Publicitate Imobiliară NEAMȚ
Biroul de Cadastru și Publicitate Imobiliară Targu-Neamt

A. Partea I. Descrierea imobilului

TEREN Necunoscut

Adresa: Loc. Lunca Moldovei, Str Mare, Jud. Neamt, ȘI EXTRAVILAN COMUNA PĂSTRĂVENI

Nr. Crt	Nr cadastral Nr. topografic	Suprafața* (mp)	Observații / Referințe
A1		5.200	Sector cadastral:27 Teren neimprejmuit;

B. Partea II. Proprietari și acte

Inscrieri privitoare la dreptul de proprietate și alte drepturi reale	Referințe
/	
Act Administrativ nr. 24105, din 17/09/2024 emis de CJPSDPAT NEAMȚ;	
B1	A1
Intabulare, drept de PROPRIETATE, dobandit prin Reconstituire, cota actuala 1/1	
1) RUSANU GH VASILE 2) RUSANU GH GHEORGHE 3) GAVRIL A IOAN 4) ȚIBUCANU I MARIA 5) GAVRIL A VASILE 6) GAVRIL A GRIGORE 7) GAVRIL A GHEORGHE	

C. Partea III. SARCINI .

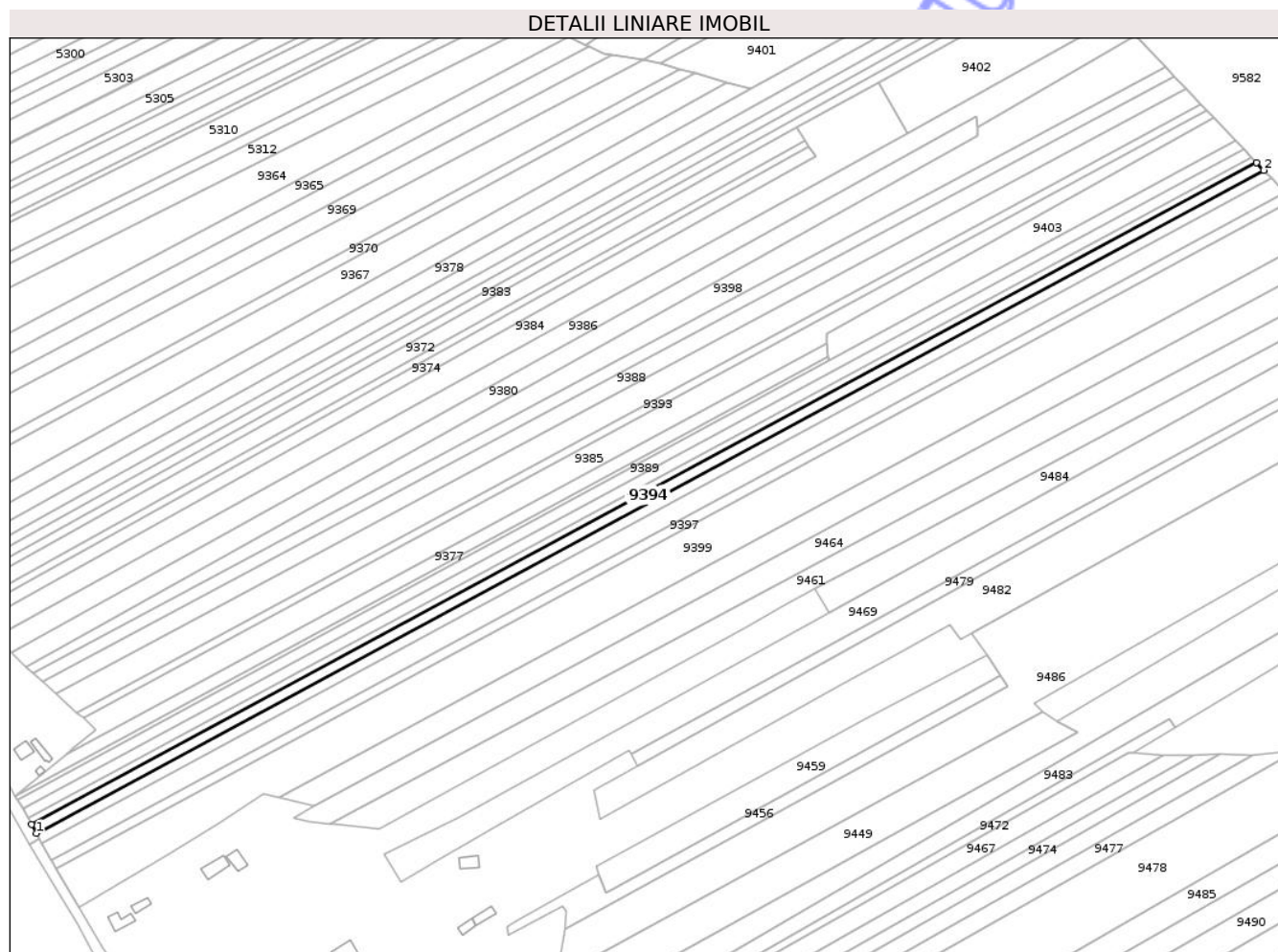
Inscrieri privind dezmembramintele dreptului de proprietate, drepturi reale de garanție și sarcini	Referințe
NU SUNT	

Anexa Nr. 1 La Partea I

Teren

Nr cadastral	Suprafața (mp)*	Observații / Referințe
	5.200	

* Suprafața este determinată în planul de proiecție Stereo 70.



Date referitoare la teren

Crt	Categorie folosință	Intravilan	Suprafața (mp)	Tarla	Parcelă	Nr. topo	Observații / Referințe
1	arabil	DA	486	30	244/27	-	NR TOPO CORECT TARLA 6 PARCELA 96/27
2	neproductiv	NU	974	29	255/27	-	NR TOPO CORECT TARLA 30 PARCELA 244/27
3	pășuni (P) - pășuni împădurite	NU	770	30	244/27	-	NR TOPO CORECT TARLA 29 PARCELA 239/27, 235/27
4	arabil	NU	2.970	30	244/27	-	

Lungime Segmente

1) Valorile lungimilor segmentelor sunt obținute din proiecție în plan.

Punct început	X / Y	Punct sfârșit	X / Y	Lungime segment (** (m)
1	620.901,683 633.698,83	2	621.642,441 634.098,868	841.875
2	621.642,441 634.098,868	3	621.638,014 634.103,504	6.41

Punct început	X / Y	Punct sfârșit	X / Y	Lungime segment (** (m)
3	621.638,014 634.103,504	4	620.898,701 633.704,246	840.232
4	620.898,701 633.704,246	1	620.901,683 633.698,83	6.183

** Lungimile segmentelor sunt determinate în planul de proiecție Stereo 70 și sunt rotunjite la 1 milimetru.

*** Distanța dintre puncte este formată din segmente cumulate ce sunt mai mici decât valoarea 1 milimetru.

Neutilizabil în Circuitul Civil

**DATE DESPRE IMOBILUL NR. 9396**

Oficiul de Cadastru și Publicitate Imobiliară NEAMȚ
Biroul de Cadastru și Publicitate Imobiliară Targu-Neamt

A. Partea I. Descrierea imobilului

TEREN Necunoscut

Adresa: Loc. Lunca Moldovei, Str Mare, Jud. Neamt, ȘI EXTRAVILAN COMUNA PĂSTRĂVENI

Nr. Crt	Nr cadastral Nr. topografic	Suprafața* (mp)	Observații / Referințe
A1		9.840	Sector cadastral:27 Teren neimprejmuit;

B. Partea II. Proprietari și acte

Inscrieri privitoare la dreptul de proprietate și alte drepturi reale	Referințe
/	
Act Administrativ nr. 18851, din 26/07/2017 emis de CJPSDPAT NEAMȚ;	
B1	A1
Intabulare, drept de PROPRIETATE, dobandit prin Reconstituire, cota actuala 1/1 1) TOFAN AL IOAN	

C. Partea III. SARCINI .

Inscrieri privind dezmembramintele dreptului de proprietate, drepturi reale de garanție și sarcini	Referințe
NU SUNT	

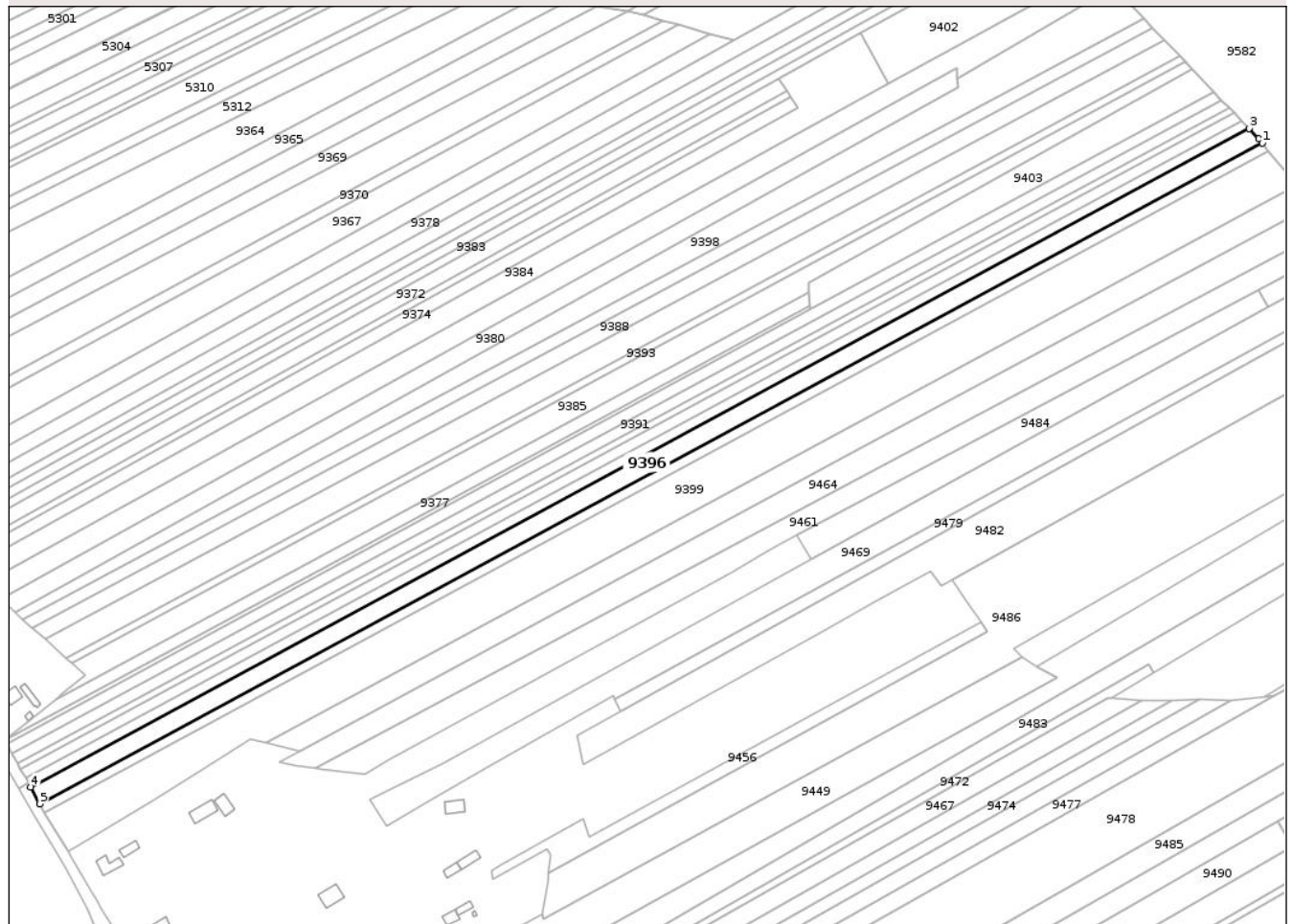
Anexa Nr. 1 La Partea I

Teren

Nr cadastral	Suprafața (mp)*	Observații / Referințe
	9.840	

* Suprafața este determinată în planul de proiecție Stereo 70.

DETALII LINIARE IMOBIL



Date referitoare la teren

Crt	Categorie folosință	Intra vilan	Suprafața (mp)	Tarla	Parcelă	Nr. topo	Observații / Referințe
1	arabil	DA	1.045	30	244/29	-	NR TOPO CORECT TARLA 6 PARCELA 98/29
2	neproductiv	NU	1.960	29	255/29	-	NR TOPO CORECT TARLA 30 PARCELA 244/29
3	pășuni (P) - pășuni împădurite	NU	1.421	29	244/29	-	NR TOPO CORECT TARLA 30 PARCELA 235
4	arabil	NU	5.414	30	244/29	-	

Lungime Segmente

1) Valorile lungimilor segmentelor sunt obținute din proiecție în plan.

Punct început	X / Y	Punct sfârșit	X / Y	Lungime segment (** (m)
1	621.655,142 634.085,211	2	621.652,887 634.087,93	3.532
2	621.652,887 634.087,93	3	621.647,03 634.094,063	8.481

Punct început	X / Y	Punct sfârșit	X / Y	Lungime segment (** (m)
3	621.647,03 634.094,063	4	620.904,773 633.693,216	843.578
4	620.904,773 633.693,216	5	620.910,389 633.683,016	11.644
5	620.910,389 633.683,016	1	621.655,142 634.085,211	846.414

** Lungimile segmentelor sunt determinate în planul de proiecție Stereo 70 și sunt rotunjite la 1 milimetru.

*** Distanța dintre puncte este formată din segmente cumulate ce sunt mai mici decât valoarea 1 milimetru.

Neutilizabil în Circuitul Civil



DATE DESPRE IMOBILUL NR. 9402

Oficiul de Cadastru și Publicitate Imobiliară NEAMT
Biroul de Cadastru și Publicitate Imobiliară Targu-Neamt

A. Partea I. Descrierea imobilului

TEREN Extravilan

Adresa: Jud. Neamt

Nr. Crt	Nr cadastral Nr. topografic	Suprafața* (mp)	Observații / Referințe
A1		5.200	Sector cadastral:27 Teren neimprejmuit;

B. Partea II. Proprietari și acte

Inscrieri privitoare la dreptul de proprietate și alte drepturi reale	Referințe
/	
Act Administrativ nr. 43/1202, din 30/04/1997 emis de CJPSDPAT NEAMȚ;	
B1	A1
Intabulare, drept de PROPRIETATE, dobandit prin Reconstituire, cota actuala 1/1 1) ANDREI GH NECULAI, LIPSĂ CNP	

C. Partea III. SARCINI .

Inscrieri privind dezmembramintele dreptului de proprietate, drepturi reale de garanție și sarcini	Referințe
NU SUNT	

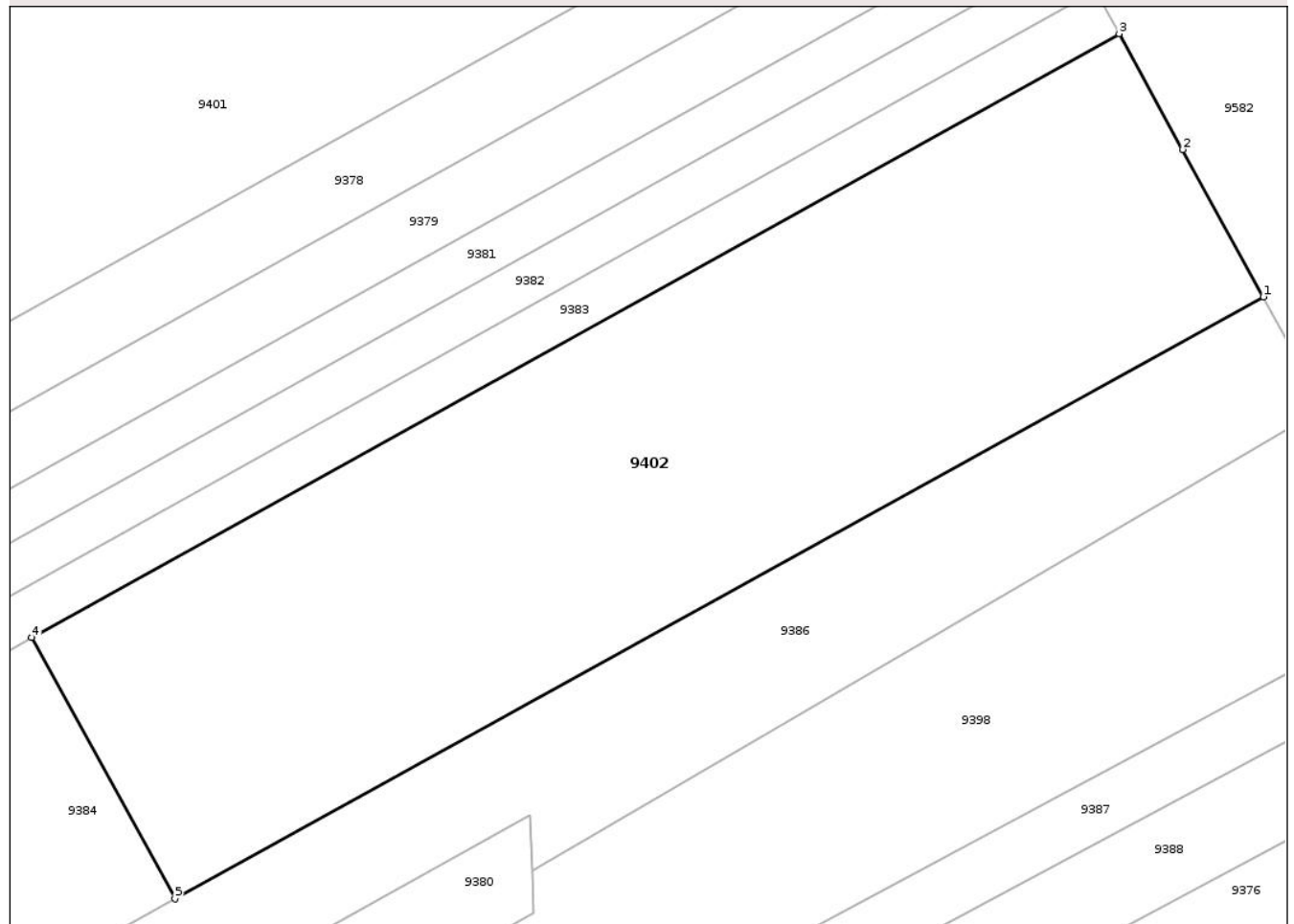
Anexa Nr. 1 La Partea I

Teren

Nr cadastral	Suprafața (mp)*	Observații / Referințe
	5.200	

* Suprafața este determinată în planul de proiecție Stereo 70.

DETALII LINIARE IMOBIL



Date referitoare la teren

Crt	Categorie folosință	Intra vilan	Suprafața (mp)	Tarla	Parcelă	Nr. topo	Observații / Referințe
1	neproductiv	NU	3.435	30	245/23	-	NR TOPO CORECT TARLA 29 PARCELA 242/23, 240/23,244/23
2	pășuni (P) - pășuni împădurite	NU	1.765	30	245/23	-	NR TOPO CORECT TARLA 29 PARCELA 242/23, 240/23,244/23

Lungime Segmente

1) Valorile lungimilor segmentelor sunt obținute din proiecție în plan.

Punct început	X / Y	Punct sfârșit	X / Y	Lungime segment (** (m)
1	621.555,96 634.192,309	2	621.546,405 634.209,708	19.849
2	621.546,405 634.209,708	3	621.538,886 634.223,401	15.623
3	621.538,886 634.223,401	4	621.410,257 634.152,013	147.111
4	621.410,257 634.152,013	5	621.427,211 634.121,138	35.224

Punct început	X / Y	Punct sfârșit	X / Y	Lungime segment (** (m)
5	621.427,211 634.121,138	1	621.555,96 634.192,309	147.11

** Lungimile segmentelor sunt determinate în planul de proiecție Stereo 70 și sunt rotunjite la 1 milimetru.

*** Distanța dintre puncte este formată din segmente cumulate ce sunt mai mici decât valoarea 1 milimetru.

Neutilizabil în Circuitul Civil

**DATE DESPRE IMOBILUL NR. 9403**

Oficiul de Cadastru și Publicitate Imobiliară NEAMȚ
 Biroul de Cadastru și Publicitate Imobiliară Targu-Neamt

A. Partea I. Descrierea imobilului

TEREN Extravilan

Adresa: Jud. Neamt

Nr. Crt	Nr cadastral Nr. topografic	Suprafața* (mp)	Observații / Referințe
A1		4.600	Sector cadastral:27 Teren neimprejmuit;

B. Partea II. Proprietari și acte

Inscrieri privitoare la dreptul de proprietate și alte drepturi reale	Referințe
/	
Act Administrativ nr. 43/1345, din 07/04/1998 emis de CJPSDPAT NEAMȚ;	
B1	A1
Intabulare, drept de PROPRIETATE, dobandit prin Reconstituire, cota actuala 1/1	
1) CĂLUGĂRU L GHEORGHE, LIPSĂ CNP	
2) BOBOC L EUGENIA, LIPSĂ CNP	
3) MAFTEI L MARIA, LIPSĂ CNP	
4) GHERASIM L VICTORIA, LIPSĂ CNP	

C. Partea III. SARCINI .

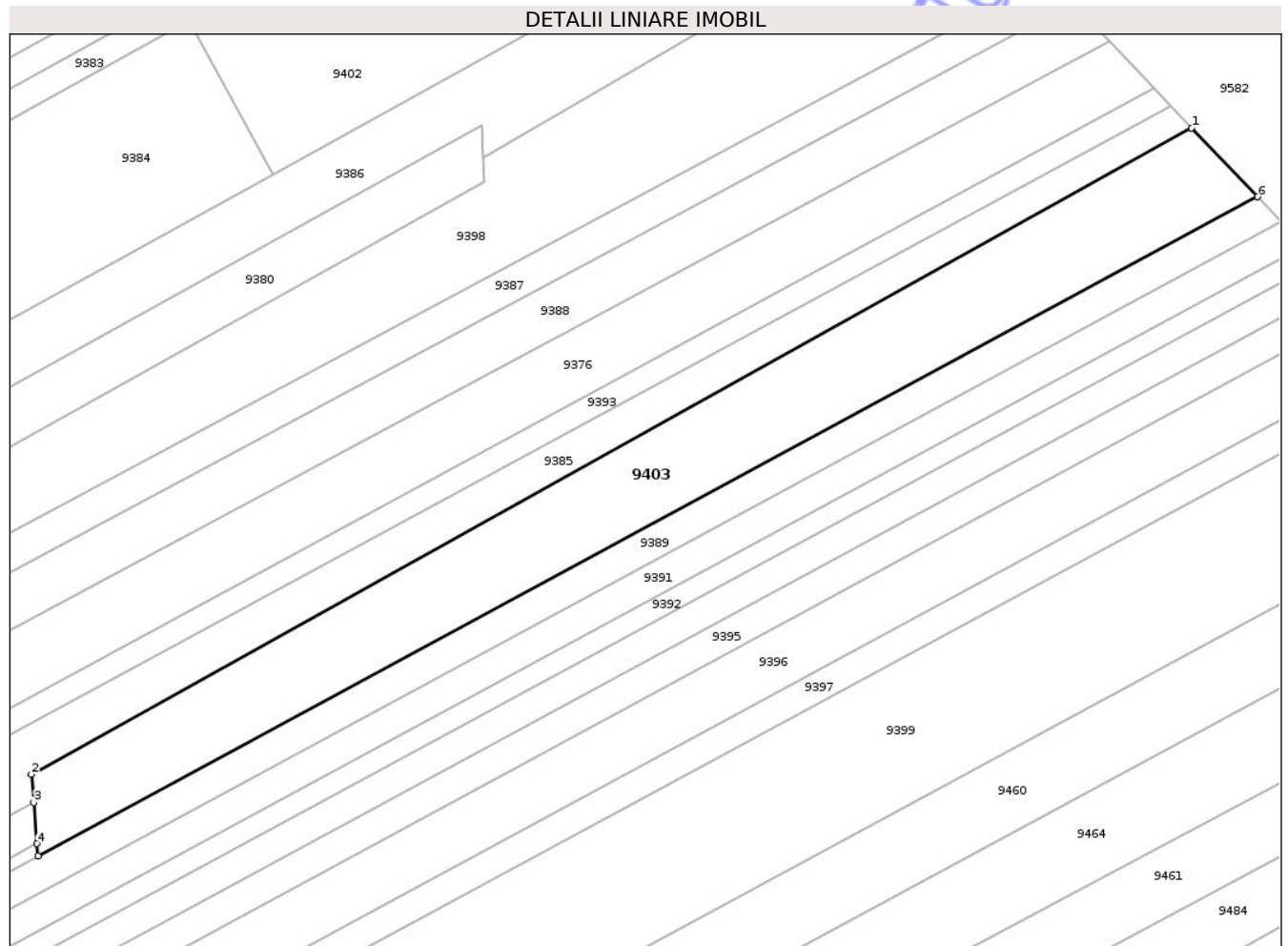
Inscrieri privind dezmembramintele dreptului de proprietate, drepturi reale de garanție și sarcini	Referințe
NU SUNT	

Anexa Nr. 1 La Partea I

Teren

Nr cadastral	Suprafața (mp)*	Observații / Referințe
	4.600	

* Suprafața este determinată în planul de proiecție Stereo 70.



Date referitoare la teren

Crt	Categorie folosință	Intra vilan	Suprafața (mp)	Tarla	Parcelă	Nr. topo	Observații / Referințe
1	pășuni (P) - pășuni împădurite	NU	2.221	29	237/17	-	NR TOPO CORECT PARCELA 235/17, 239/17, 241/17
2	arabil	NU	2.379	29	237/17	-	NR TOPO CORECT TARLA 30, PARCELA 244/17

Lungime Segmente

1) Valorile lungimilor segmentelor sunt obținute din proiecție în plan.

Punct început	X / Y	Punct sfârșit	X / Y	Lungime segment (** (m)
1	621.612,273 634.130,456	2	621.378,515 634.000,374	267.515
2	621.378,515 634.000,374	3	621.378,959 633.994,694	5.697
3	621.378,959 633.994,694	4	621.379,607 633.986,408	8.311
4	621.379,607 633.986,408	5	621.379,817 633.983,869	2.548

Punct început	X / Y	Punct sfârșit	X / Y	Lungime segment (** (m)
5	621.379,817 633.983,869	6	621.625,537 634.116,568	279.262
6	621.625,537 634.116,568	1	621.612,273 634.130,456	19.204

** Lungimile segmentelor sunt determinate în planul de proiecție Stereo 70 și sunt rotunjite la 1 milimetru.

*** Distanța dintre puncte este formată din segmente cumulate ce sunt mai mici decât valoarea 1 milimetru.

Neutilizabil în Circuitul Civil

**DATE DESPRE IMOBILUL NR. 9365**

Oficiul de Cadastru și Publicitate Imobiliară NEAMT
 Biroul de Cadastru și Publicitate Imobiliară Targu-Neamt

A. Partea I. Descrierea imobilului

TEREN Necunoscut

Adresa: Loc. Lunca Moldovei, Str Mare, Jud. Neamt, ȘI EXTRAVILAN COMUNA PĂSTRĂVENI

Nr. Crt	Nr cadastral Nr. topografic	Suprafața* (mp)	Observații / Referințe
A1		5.800	Sector cadastral:27 Teren neimprejmuit;

B. Partea II. Proprietari și acte

Inscrieri privitoare la dreptul de proprietate și alte drepturi reale	Referințe
/	
Act Administrativ nr. 43/1252, din 09/03/2000 emis de CJPSDPAT NEAMȚ;	
B1	A1
Intabulare, drept de PROPRIETATE, dobandit prin Reconstituire, cota actuala 1/1	
1) IRIMIOAIA I MARIA, LIPSĂ CNP	

C. Partea III. SARCINI .

Inscrieri privind dezmembramintele dreptului de proprietate, drepturi reale de garanție și sarcini	Referințe
NU SUNT	

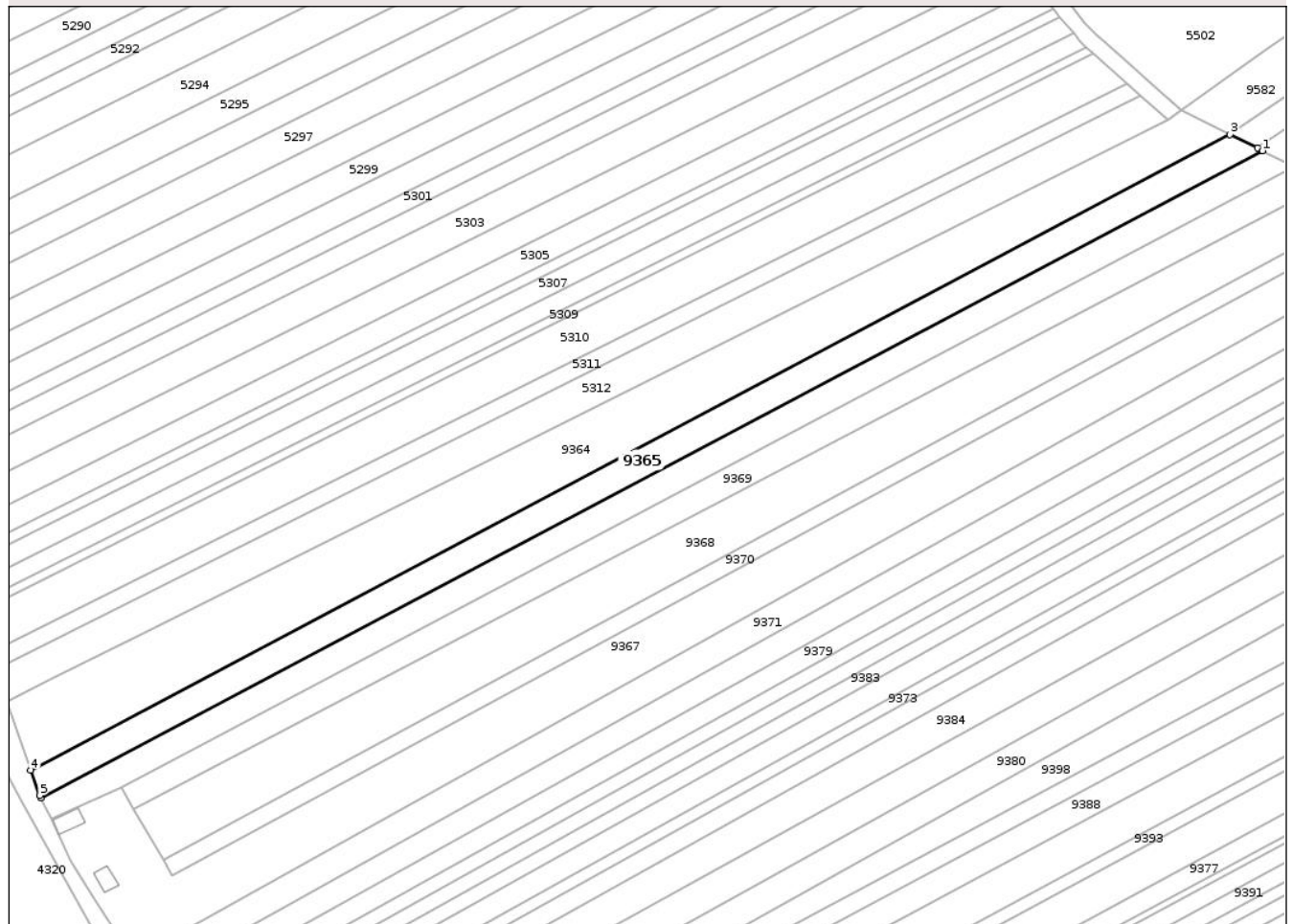
Anexa Nr. 1 La Partea I

Teren

Nr cadastral	Suprafața (mp)*	Observații / Referințe
	5.800	

* Suprafața este determinată în planul de proiecție Stereo 70.

DETALII LINIARE IMOBIL



Date referitoare la teren

Crt	Categorie folosință	Intra vilan	Suprafața (mp)	Tarla	Parcelă	Nr. topo	Observații / Referințe
1	arabil	DA	731	30	244/1	-	NR TOPO CORECT PARCELA 230/1 231/1
2	arabil	NU	5.069	30	244/1	-	

Lungime Segmente

1) Valorile lungimilor segmentelor sunt obținute din proiecție în plan.

Punct început	X / Y	Punct sfârșit	X / Y	Lungime segment (** (m)
1	621.235,228 634.173,572	2	621.233,279 634.174,534	2.173
2	621.233,279 634.174,534	3	621.222,927 634.179,642	11.544
3	621.222,927 634.179,642	4	620.766,284 633.937,885	516.691
4	620.766,284 633.937,885	5	620.769,651 633.928,246	10.21

Punct început	X / Y	Punct sfârșit	X / Y	Lungime segment (** (m)
5	620.769,651 633.928,246	6	620.770,113 633.927,329	1.027
6	620.770,113 633.927,329	1	621.235,228 634.173,572	526.277

** Lungimile segmentelor sunt determinate în planul de proiecție Stereo 70 și sunt rotunjite la 1 milimetru.

*** Distanța dintre puncte este formată din segmente cumulate ce sunt mai mici decât valoarea 1 milimetru.

Neutilizabil în Circuitul Civil

**DATE DESPRE IMOBILUL NR. 9368**

Oficiul de Cadastru și Publicitate Imobiliară NEAMT
Biroul de Cadastru și Publicitate Imobiliară Targu-Neamt

A. Partea I. Descrierea imobilului

TEREN Necunoscut

Adresa: Loc. Lunca Moldovei, Jud. Neamt, ȘI EXTRAVILAN COMUNA PĂSTRAVENI

Nr. Crt	Nr cadastral Nr. topografic	Suprafața* (mp)	Observații / Referințe
A1		10.000	Sector cadastral:27 Teren neimprejmuit;

B. Partea II. Proprietari și acte

Inscrieri privitoare la dreptul de proprietate și alte drepturi reale	Referințe
/	
Act Administrativ nr. 43/1262, din 31/03/1997 emis de CJPSDPAT NEAMȚ;	
B1	A1
Intabulare, drept de PROPRIETATE, dobandit prin Reconstituire, cota actuala 1/1	
1) MANOLACHE D CATINCA, LIPSĂ CNP	

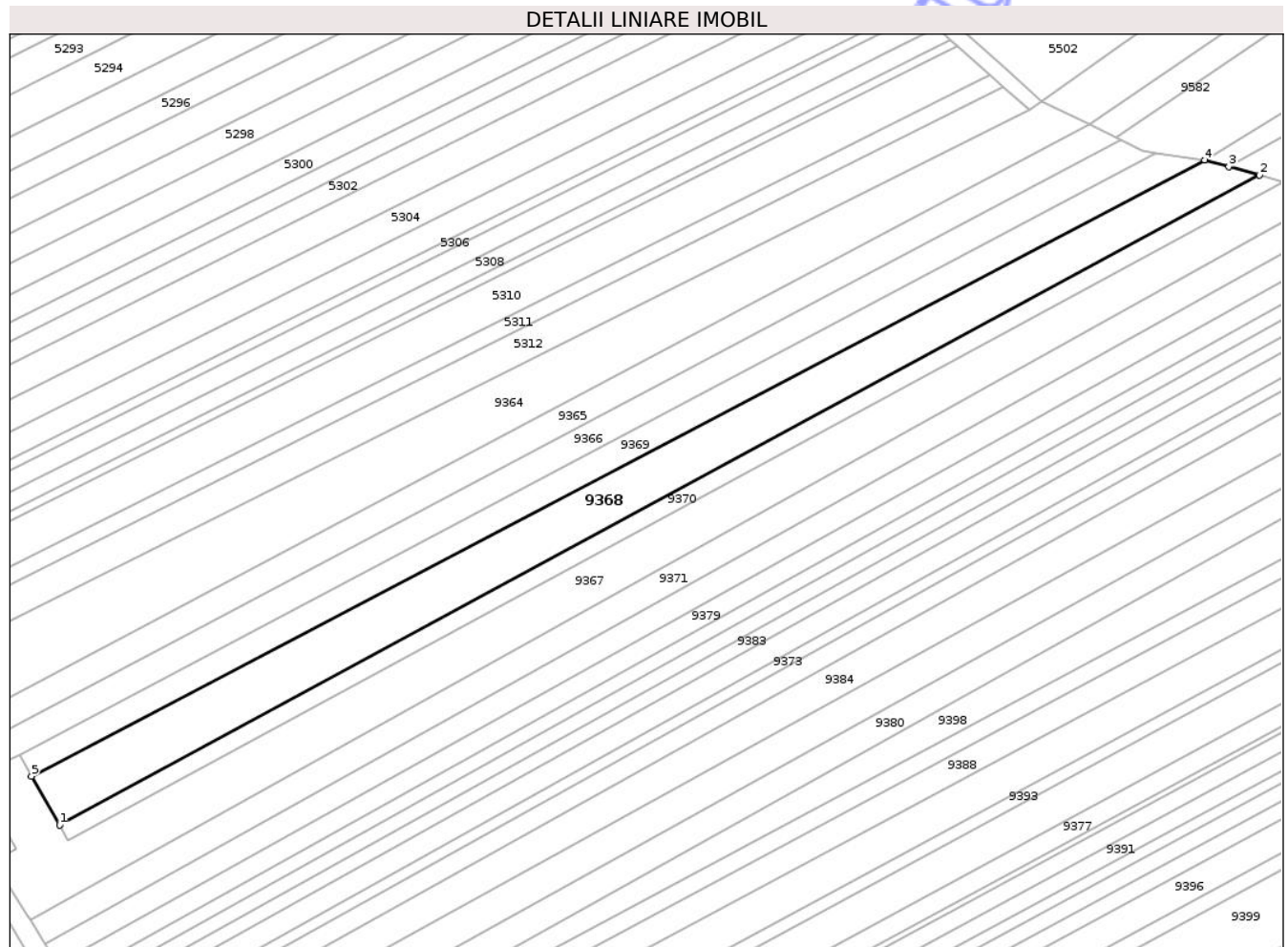
C. Partea III. SARCINI .

Inscrieri privind dezmembramintele dreptului de proprietate, drepturi reale de garanție și sarcini	Referințe
NU SUNT	

Teren

Nr cadastral	Suprafața (mp)*	Observații / Referințe
	10.000	

* Suprafața este determinată în planul de proiecție Stereo 70.



Date referitoare la teren

Crt	Categorie folosință	Intra vilan	Suprafața (mp)	Tarla	Parcelă	Nr. topo	Observații / Referințe
1	arabil	DA	816	30	244/4	-	
2	arabil	NU	9.184	30	244/4	-	

Lungime Segmente

1) Valorile lungimilor segmentelor sunt obținute din proiecție în plan.

Punct început	X / Y	Punct sfârșit	X / Y	Lungime segment (** (m)
1	620.816,682 633.903,558	2	621.289,951 634.159,73	538.151
2	621.289,951 634.159,73	3	621.277,893 634.163,046	12.505
3	621.277,893 634.163,046	4	621.268,279 634.165,69	9.972
4	621.268,279 634.165,69	5	620.805,641 633.922,895	522.478

Punct început	X / Y	Punct sfârșit	X / Y	Lungime segment (** (m)
5	620.805,641 633.922,895	1	620.816,682 633.903,558	22.268

** Lungimile segmentelor sunt determinate în planul de proiecție Stereo 70 și sunt rotunjite la 1 milimetru.

*** Distanța dintre puncte este formată din segmente cumulate ce sunt mai mici decât valoarea 1 milimetru.

Neutilizabil în Circuitul Civil

**DATE DESPRE IMOBILUL NR. 9370**

Oficiul de Cadastru și Publicitate Imobiliară NEAMT
 Biroul de Cadastru și Publicitate Imobiliară Targu-Neamt

A. Partea I. Descrierea imobilului

TEREN Necunoscut

Adresa: Loc. Lunca Moldovei, Jud. Neamt, ȘI EXTRAVILAN COMUNA PĂSTRAVENI

Nr. Crt	Nr cadastral Nr. topografic	Suprafața* (mp)	Observații / Referințe
A1		3.600	Sector cadastral:27 Teren neimprejmuit;

B. Partea II. Proprietari și acte

Inscrieri privitoare la dreptul de proprietate și alte drepturi reale	Referințe
/	
Act Administrativ nr. 43/1406, din 04/03/1996 emis de CJPSDPAT NEAMȚ;	
B1	A1
Intabulare, drept de PROPRIETATE, dobandit prin Reconstituire, cota actuala 1/1	
1) ASMARANDEI G IOAN, LIPSĂ CNP	

C. Partea III. SARCINI .

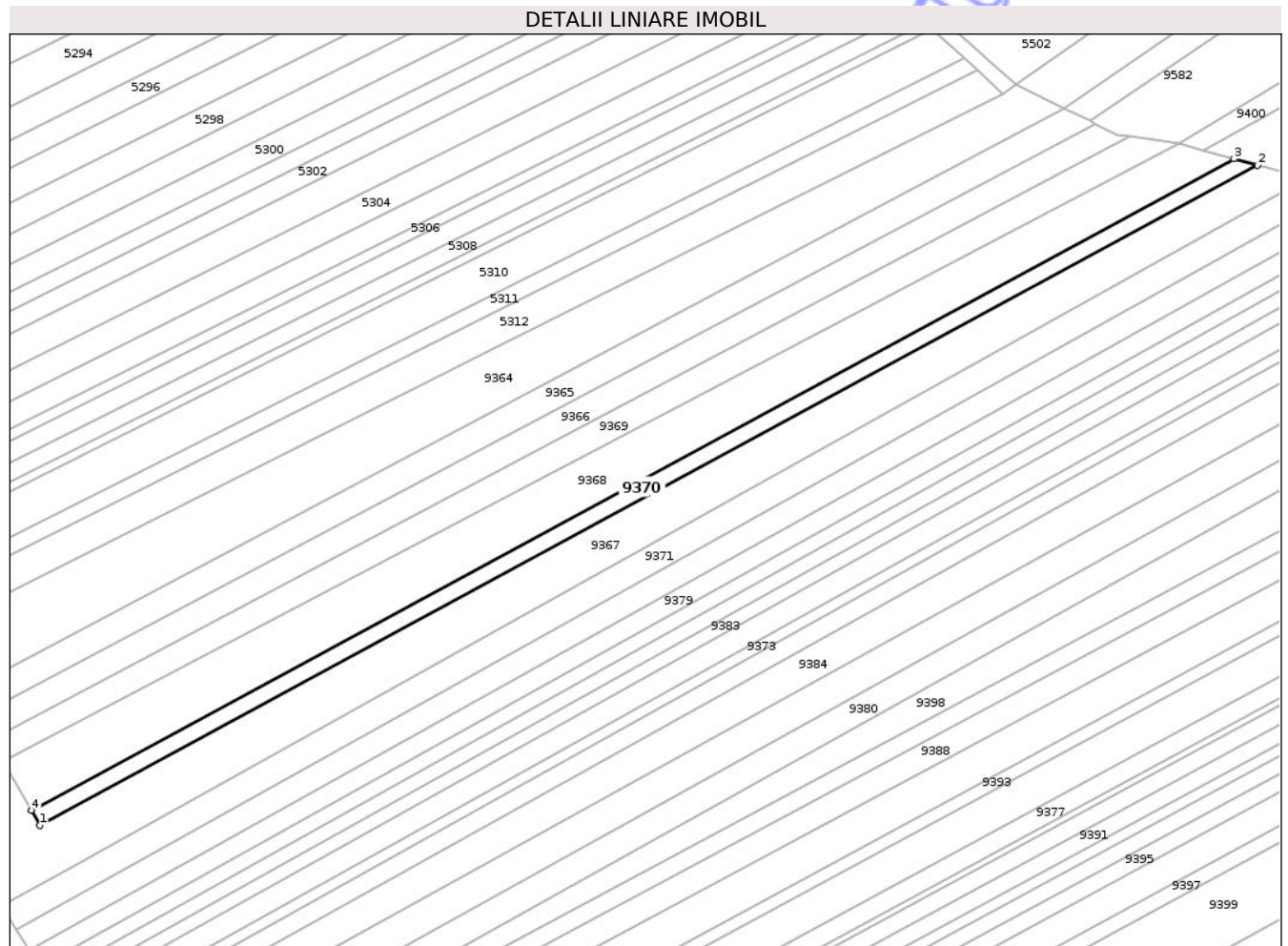
Inscrieri privind dezmembramintele dreptului de proprietate, drepturi reale de garanție și sarcini	Referințe
NU SUNT	

Anexa Nr. 1 La Partea I

Teren

Nr cadastral	Suprafața (mp)*	Observații / Referințe
	3.600	

* Suprafața este determinată în planul de proiecție Stereo 70.



Date referitoare la teren

Crt	Categorie folosință	Intra vilan	Suprafața (mp)	Tarla	Parcelă	Nr. topo	Observații / Referințe
1	arabil	DA	244	29, 30	237/5, 244/5	-	NR TOPO CORECT TARLA 6, PARCELA 79/5
2	arabil	NU	3.356	29, 30	237/5, 244/5	-	NR TOPO CORECT TARLA 30 PARCELA 244/5

Lungime Segmente

1) Valorile lungimilor segmentelor sunt obținute din proiecție în plan.

Punct început	X / Y	Punct sfârșit	X / Y	Lungime segment (** (m)
1	620.819,98 633.897,784	2	621.299,211 634.157,183	544.931
2	621.299,211 634.157,183	3	621.289,951 634.159,73	9.604
3	621.289,951 634.159,73	4	620.816,682 633.903,558	538.151
4	620.816,682 633.903,558	1	620.819,98 633.897,784	6.649

** Lungimile segmentelor sunt determinate în planul de proiecție Stereo 70 și sunt rotunjite la 1 milimetru.

*** Distanța dintre puncte este formată din segmente cumulate ce sunt mai mici decât valoarea 1 milimetru.

Neutilizabil în Circuitul
Civil

**DATE DESPRE IMOBILUL NR. 9379**

Oficiul de Cadastru și Publicitate Imobiliară NEAMT
Biroul de Cadastru și Publicitate Imobiliară Targu-Neamt

A. Partea I. Descrierea imobilului

TEREN Necunoscut

Adresa: Loc. Lunca Moldovei, Jud. Neamt, ȘI EXTRAVILAN COMUNA PĂSTRĂVENI

Nr. Crt	Nr cadastral Nr. topografic	Suprafața* (mp)	Observații / Referințe
A1		6.500	Sector cadastral:27 Teren neimprejmuit;

B. Partea II. Proprietari și acte

Inscrieri privitoare la dreptul de proprietate și alte drepturi reale	Referințe
/	
Act Administrativ nr. 43/1221, din 31/03/1997 emis de CJPSDPAT NEAMȚ;	
B1	A1
Intabulare, drept de PROPRIETATE, dobandit prin Reconstituire, cota actuala 1/1 1) CIOBANU I VICTORIA, LIPSĂ CNP	

C. Partea III. SARCINI .

Inscrieri privind dezmembramintele dreptului de proprietate, drepturi reale de garanție și sarcini	Referințe
NU SUNT	

Punct început	X / Y	Punct sfârșit	X / Y	Lungime segment (** (m)
3	620.815,658 633.848,941	4	620.819,796 633.842,106	7.99
4	620.819,796 633.842,106	1	621.530,758 634.238,202	813.854

** Lungimile segmentelor sunt determinate în planul de proiecție Stereo 70 și sunt rotunjite la 1 milimetru.

*** Distanța dintre puncte este formată din segmente cumulate ce sunt mai mici decât valoarea 1 milimetru.

Neutilizabil în Circuitul Civil

**DATE DESPRE IMOBILUL NR. 9382**

Oficiul de Cadastru și Publicitate Imobiliară NEAMT
 Biroul de Cadastru și Publicitate Imobiliară Targu-Neamt

A. Partea I. Descrierea imobilului

TEREN Necunoscut

Adresa: Loc. Lunca Moldovei, Str Mare, Jud. Neamt, ȘI EXTRAVILAN COMUNA PĂSTRĂVENI

Nr. Crt	Nr cadastral Nr. topografic	Suprafața* (mp)	Observații / Referințe
A1		4.500	Sector cadastral:27 Teren neimprejmuit;

B. Partea II. Proprietari și acte

Inscrieri privitoare la dreptul de proprietate și alte drepturi reale	Referințe
/	
Act Administrativ nr. 43/1256, din 31/03/1997 emis de CJPSDPAT NEAMȚ;	
B1	A1
Intabulare, drept de PROPRIETATE, dobandit prin Reconstituire, cota actuala 1/1	
1) IRIMIOARA I TOADER, LIPSĂ CNP	

C. Partea III. SARCINI .

Inscrieri privind dezmembramintele dreptului de proprietate, drepturi reale de garanție și sarcini	Referințe
NU SUNT	

Punct început	X / Y	Punct sfârșit	X / Y	Lungime segment (** (m)
3	620.822,662 633.837,372	4	620.825,528 633.832,637	5.535
4	620.825,528 633.832,637	1	621.536,083 634.228,506	813.388

** Lungimile segmentelor sunt determinate în planul de proiecție Stereo 70 și sunt rotunjite la 1 milimetru.

*** Distanța dintre puncte este formată din segmente cumulate ce sunt mai mici decât valoarea 1 milimetru.

Neutilizabil în Circuitul Civil

**DATE DESPRE IMOBILUL NR. 9392**

Oficiul de Cadastru și Publicitate Imobiliară NEAMT
Biroul de Cadastru și Publicitate Imobiliară Targu-Neamt

A. Partea I. Descrierea imobilului

TEREN Necunoscut

Adresa: Loc. Lunca Moldovei, Str Mare, Jud. Neamt, ȘI EXTRAVILAN COMUNA PĂSTRĂVENI

Nr. Crt	Nr cadastral Nr. topografic	Suprafața* (mp)	Observații / Referințe
A1		3.600	Sector cadastral:27 Teren neimprejmuit;

B. Partea II. Proprietari și acte

Inscrieri privitoare la dreptul de proprietate și alte drepturi reale		Referințe
/		
Act Administrativ nr. 1098, din 19/02/2026 emis de COMUNA PĂSTRĂVENI;		
B1	Inscrierea posesiei, drept de PROPRIETATE, dobandit prin Lege, cota actuala 1/1 1) NEIDENTIFICAT NEIDENTIFICAT, PROPRIETAR NEIDENTIFICAT	A1

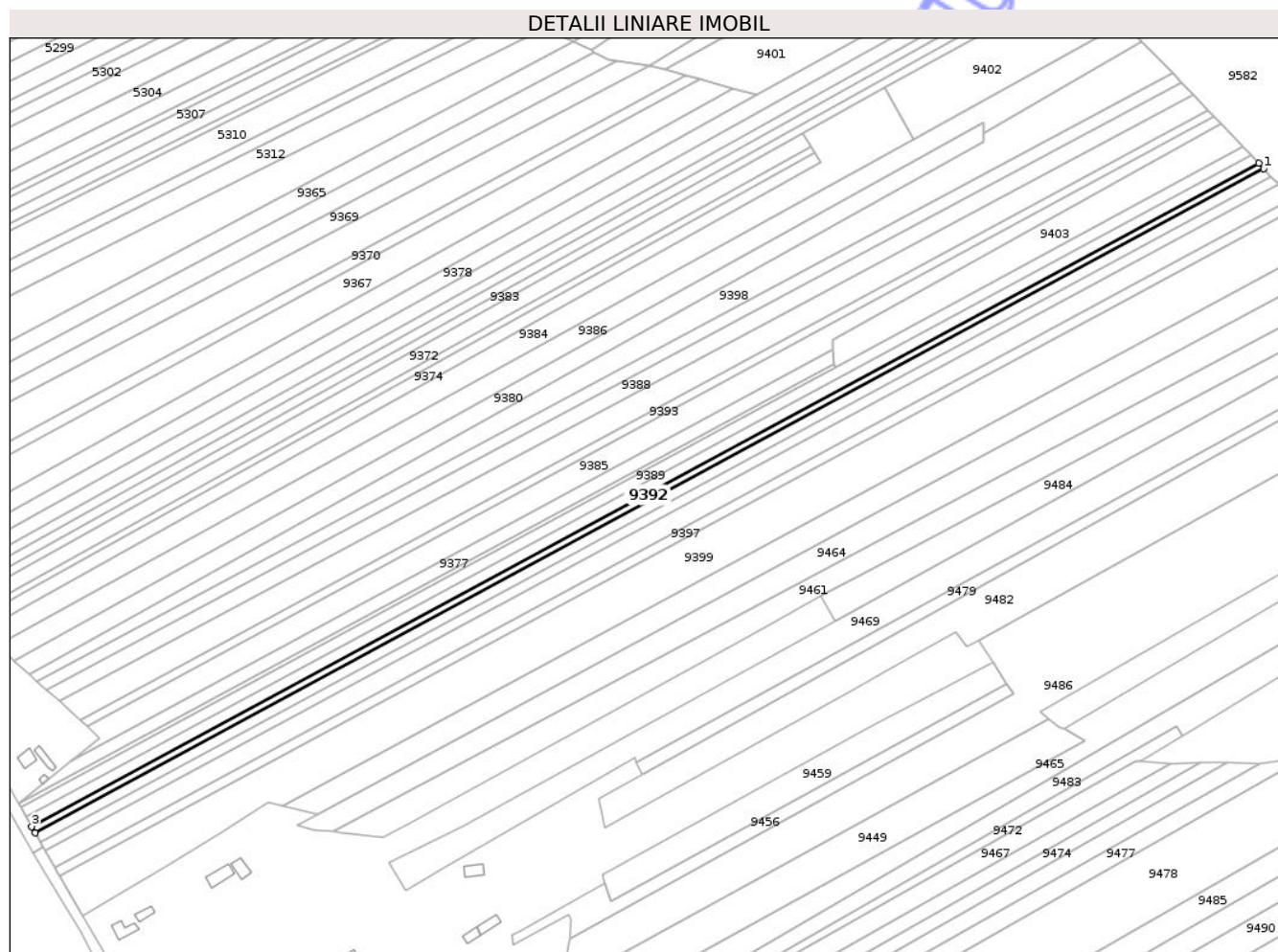
C. Partea III. SARCINI

Inscrieri privind dezmembramintele dreptului de proprietate, drepturi reale de garanție și sarcini		Referințe
/		
Act Normativ nr. 7, din 13/03/1996 emis de PARLAMENTUL ROMÂNIEI (Art.13);		
C2	Se notează mențiunea de proprietar neidentificat.	A1

Teren

Nr cadastral	Suprafața (mp)*	Observații / Referințe
	3.600	

* Suprafața este determinată în planul de proiecție Stereo 70.



Date referitoare la teren

Crt	Categorie folosință	Intra vilan	Suprafața (mp)	Tarla	Parcelă	Nr. topo	Observații / Referințe
1	arabil	DA	322	11	96	-	
2	neproductiv	NU	984	30	244	-	
3	pășuni (P) - pășuni împădurite	NU	534	29	235, 239	-	
4	arabil	NU	1.760	30	244	-	

Lungime Segmente

1) Valorile lungimilor segmentelor sunt obținute din proiecție în plan.

Punct început	X / Y	Punct sfârșit	X / Y	Lungime segment (** (m)
1	621.638,014 634.103,504	2	621.634,944 634.106,718	4.445
2	621.634,944 634.106,718	3	620.896,633 633.708,002	839.093

Punct început	X / Y	Punct sfârșit	X / Y	Lungime segment (** (m)
3	620.896,633 633.708,002	4	620.898,701 633.704,246	4.288
4	620.898,701 633.704,246	1	621.638,014 634.103,504	840.232

** Lungimile segmentelor sunt determinate în planul de proiecție Stereo 70 și sunt rotunjite la 1 milimetru.

*** Distanța dintre puncte este formată din segmente cumulate ce sunt mai mici decât valoarea 1 milimetru.

Neutilizabil în Circuitul Civil

**DATE DESPRE IMOBILUL NR. 9395**

Oficiul de Cadastru și Publicitate Imobiliară NEAMT
Biroul de Cadastru și Publicitate Imobiliară Targu-Neamt

A. Partea I. Descrierea imobilului

TEREN Necunoscut

Adresa: Loc. Lunca Moldovei, Str Mare, Jud. Neamt, ȘI EXTRAVILAN COMUNA PĂSTRĂVENI

Nr. Crt	Nr cadastral Nr. topografic	Suprafața* (mp)	Observații / Referințe
A1		5.400	Sector cadastral:27 Teren neimprejmuit;

B. Partea II. Proprietari și acte

Inscrieri privitoare la dreptul de proprietate și alte drepturi reale	Referințe
/	
Act Administrativ nr. 1098, din 19/02/2026 emis de COMUNA PĂSTRĂVENI;	
B1	Inscrierea posesiei, drept de PROPRIETATE, dobandit prin Lege, cota actuala 1/1
	1) NEIDENTIFICAT NEIDENTIFICAT, PROPRIETAR NEIDENTIFICAT
Act Normativ nr. 7, din 13/03/1996 emis de PARLAMENTUL ROMÂNIEI (Art.13);	
B2	Se notează mențiunea de proprietar neidentificat.

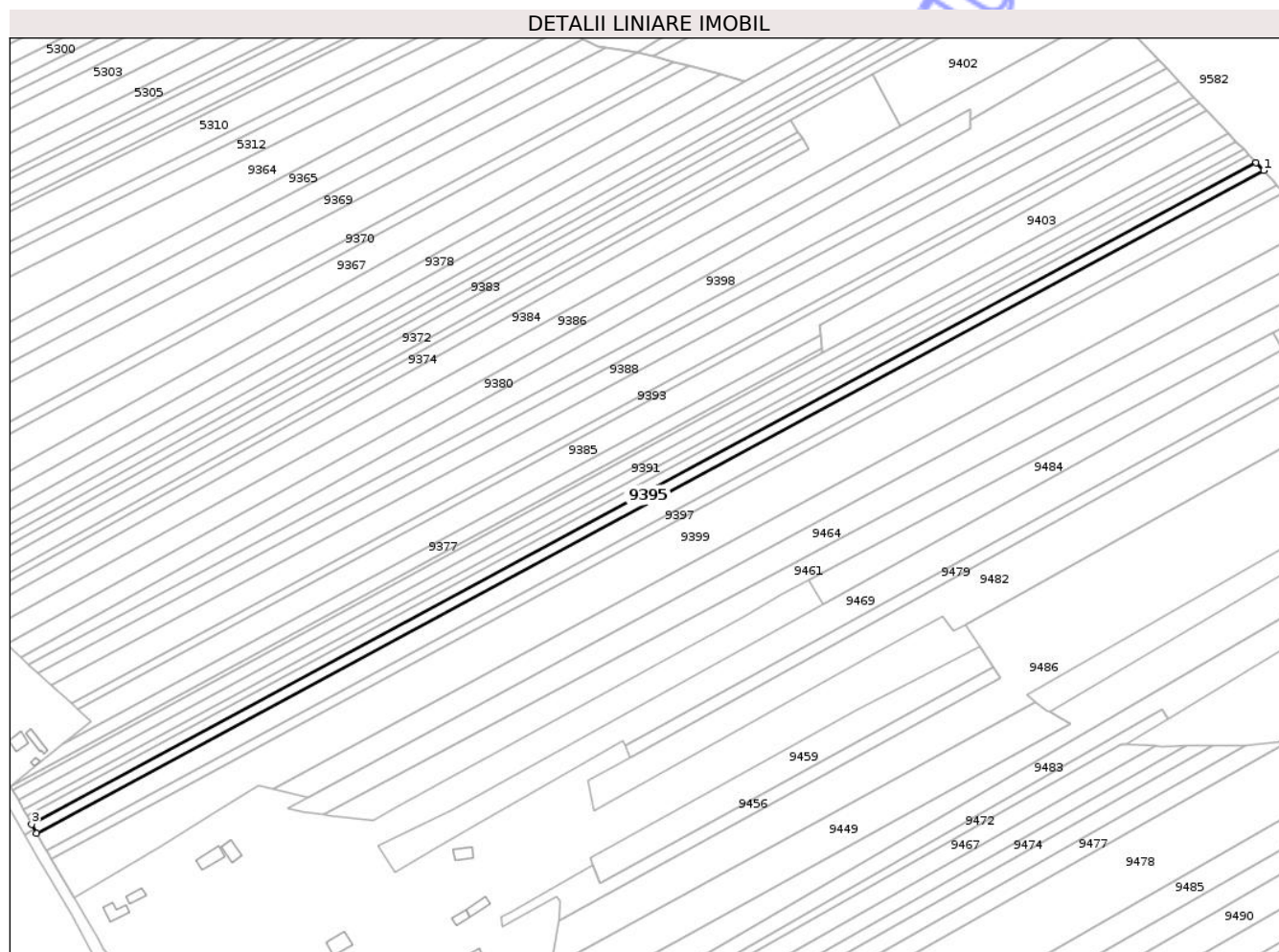
C. Partea III. SARCINI .

Inscrieri privind dezmembramintele dreptului de proprietate, drepturi reale de garanție și sarcini	Referințe
NU SUNT	

Teren

Nr cadastral	Suprafața (mp)*	Observații / Referințe
	5.400	

* Suprafața este determinată în planul de proiecție Stereo 70.



Date referitoare la teren

Crt	Categorie folosință	Intra vilan	Suprafața (mp)	Tarla	Parcelă	Nr. topo	Observații / Referințe
1	arabil	DA	531	11	97	-	NR TOPO CORECT TARLA 6
2	neproductiv	NU	1.036	30	244	-	
3	pășuni (P) - pășuni împădurite	NU	793	29	235, 239	-	
4	arabil	NU	3.040	30	244	-	

Lungime Segmente

1) Valorile lungimilor segmentelor sunt obținute din proiecție în plan.

Punct început	X / Y	Punct sfârșit	X / Y	Lungime segment (** (m)
1	621.647,03 634.094,063	2	621.642,441 634.098,868	6.644
2	621.642,441 634.098,868	3	620.901,683 633.698,83	841.875

Punct început	X / Y	Punct sfârșit	X / Y	Lungime segment (** (m)
3	620.901,683 633.698,83	4	620.904,773 633.693,216	6.408
4	620.904,773 633.693,216	1	621.647,03 634.094,063	843.578

** Lungimile segmentelor sunt determinate în planul de proiecție Stereo 70 și sunt rotunjite la 1 milimetru.

*** Distanța dintre puncte este formată din segmente cumulate ce sunt mai mici decât valoarea 1 milimetru.

Neutilizabil în Circuitul Civil

**DATE DESPRE IMOBILUL NR. 9397**

Oficiul de Cadastru și Publicitate Imobiliară NEAMT
 Biroul de Cadastru și Publicitate Imobiliară Targu-Neamt

A. Partea I. Descrierea imobilului

TEREN Necunoscut

Adresa: Loc. Lunca Moldovei, Str Mare, Jud. Neamt, ȘI EXTRAVILAN COMUNA PĂSTRĂVENI

Nr. Crt	Nr cadastral Nr. topografic	Suprafața* (mp)	Observații / Referințe
A1		5.000	Sector cadastral:27 Teren neimprejmuit;

B. Partea II. Proprietari și acte

Inscrieri privitoare la dreptul de proprietate și alte drepturi reale	Referințe
/	
Act Administrativ nr. 7712, din 03/04/2009 emis de CJPSDPAT NEAMȚ;	
B1	A1
Intabulare, drept de PROPRIETATE, dobandit prin Reconstituire, cota actuala 1/1 1) COTFAS GH GHEORGHE, LIPSĂ CNP	

C. Partea III. SARCINI .

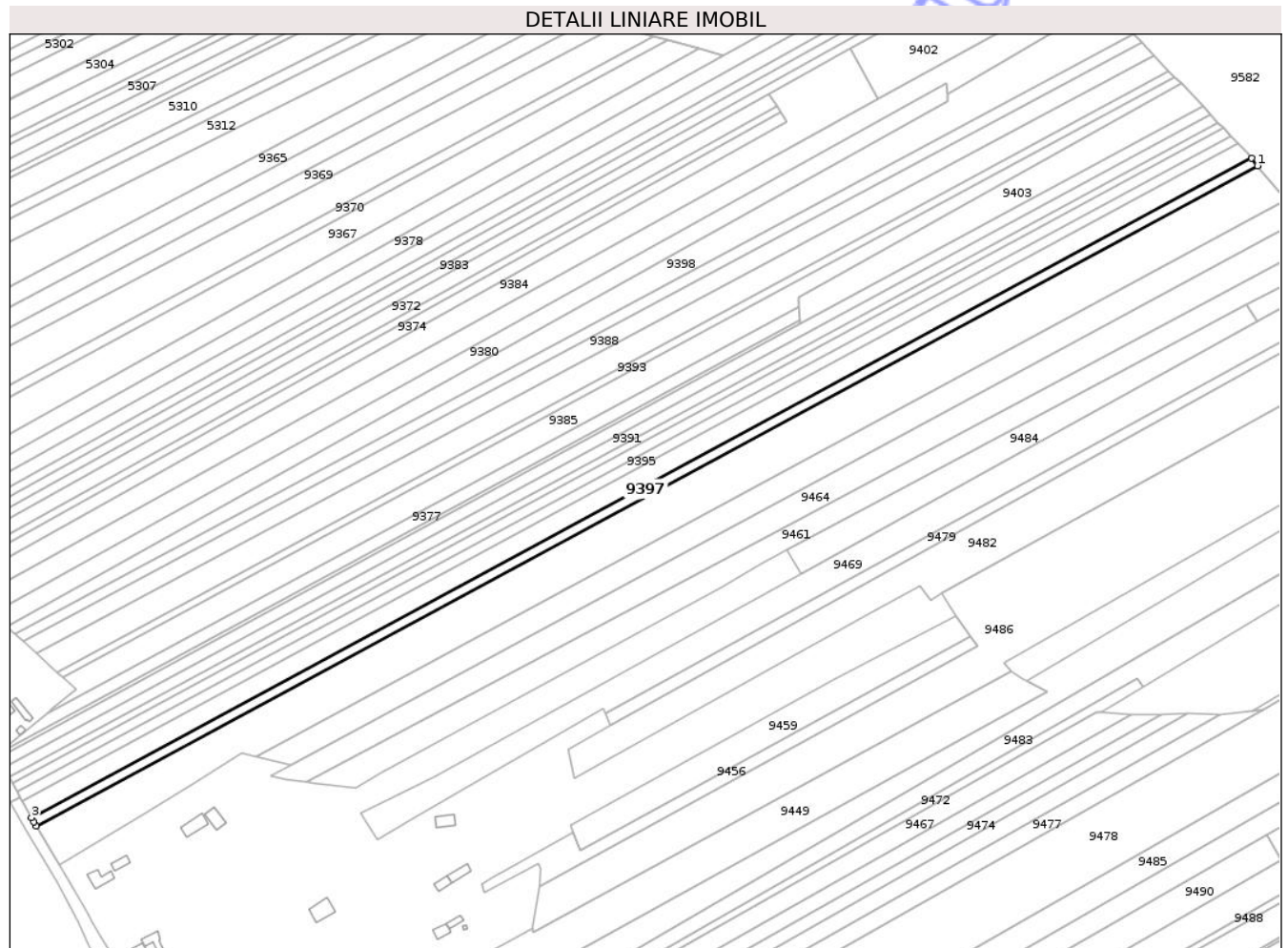
Inscrieri privind dezmembramintele dreptului de proprietate, drepturi reale de garanție și sarcini	Referințe
NU SUNT	

Anexa Nr. 1 La Partea I

Teren

Nr cadastral	Suprafața (mp)*	Observații / Referințe
	5.000	

* Suprafața este determinată în planul de proiecție Stereo 70.



Date referitoare la teren

Crt	Categorie folosință	Intra vilan	Suprafața (mp)	Tarla	Parcelă	Nr. topo	Observații / Referințe
1	arabil	DA	571	30	244/25	-	NR TOPO CORECT TARLA 6 PARCELA 98/25
2	neproductiv	NU	1.032	30	244/25	-	
3	pășuni (P) - pășuni împădurite	NU	708	30	244/25	-	NR TOPO CORECT TARLA 29, PARCELA 235/25
4	arabil	NU	2.689	30	244/25	-	

Lungime Segmente

1) Valorile lungimilor segmentelor sunt obținute din proiecție în plan.

Punct început	X / Y	Punct sfârșit	X / Y	Lungime segment (** (m)
1	621.658,984 634.080,577	2	621.655,142 634.085,211	6.02
2	621.655,142 634.085,211	3	620.910,389 633.683,016	846.414

Punct început	X / Y	Punct sfârșit	X / Y	Lungime segment (** (m)
3	620.910,389 633.683,016	4	620.911,732 633.680,577	2.784
4	620.911,732 633.680,577	5	620.913,333 633.677,896	3.123
5	620.913,333 633.677,896	1	621.658,984 634.080,577	847.436

** Lungimile segmentelor sunt determinate în planul de proiecție Stereo 70 și sunt rotunjite la 1 milimetru.

*** Distanța dintre puncte este formată din segmente cumulate ce sunt mai mici decât valoarea 1 milimetru.

Neutilizabil în Circuitul Civil

**DATE DESPRE IMOBILUL NR. 9399**

Oficiul de Cadastru și Publicitate Imobiliară NEAMT
Biroul de Cadastru și Publicitate Imobiliară Targu-Neamt

A. Partea I. Descrierea imobilului

TEREN Necunoscut

Adresa: Loc. Lunca Moldovei, Str Mare, Jud. Neamt, ȘI EXTRAVILAN COMUNA PĂSTRĂVENI

Nr. Crt	Nr cadastral Nr. topografic	Suprafața* (mp)	Observații / Referințe
A1		22.320	Sector cadastral:27 Teren neimprejmut;

B. Partea II. Proprietari și acte

Inscrieri privitoare la dreptul de proprietate și alte drepturi reale	Referințe
/	
Act Administrativ nr. 9116, din 25/03/2010 emis de CJPSDPAT NEAMȚ;	
B1	A1
Intabulare, drept de PROPRIETATE, dobandit prin Reconstituire, cota actuala 1/1	
1) ANDREI C SILVIA, LIPSĂ CNP	
2) VĂIDEANU C ERMIL, LIPSĂ CNP	

C. Partea III. SARCINI .

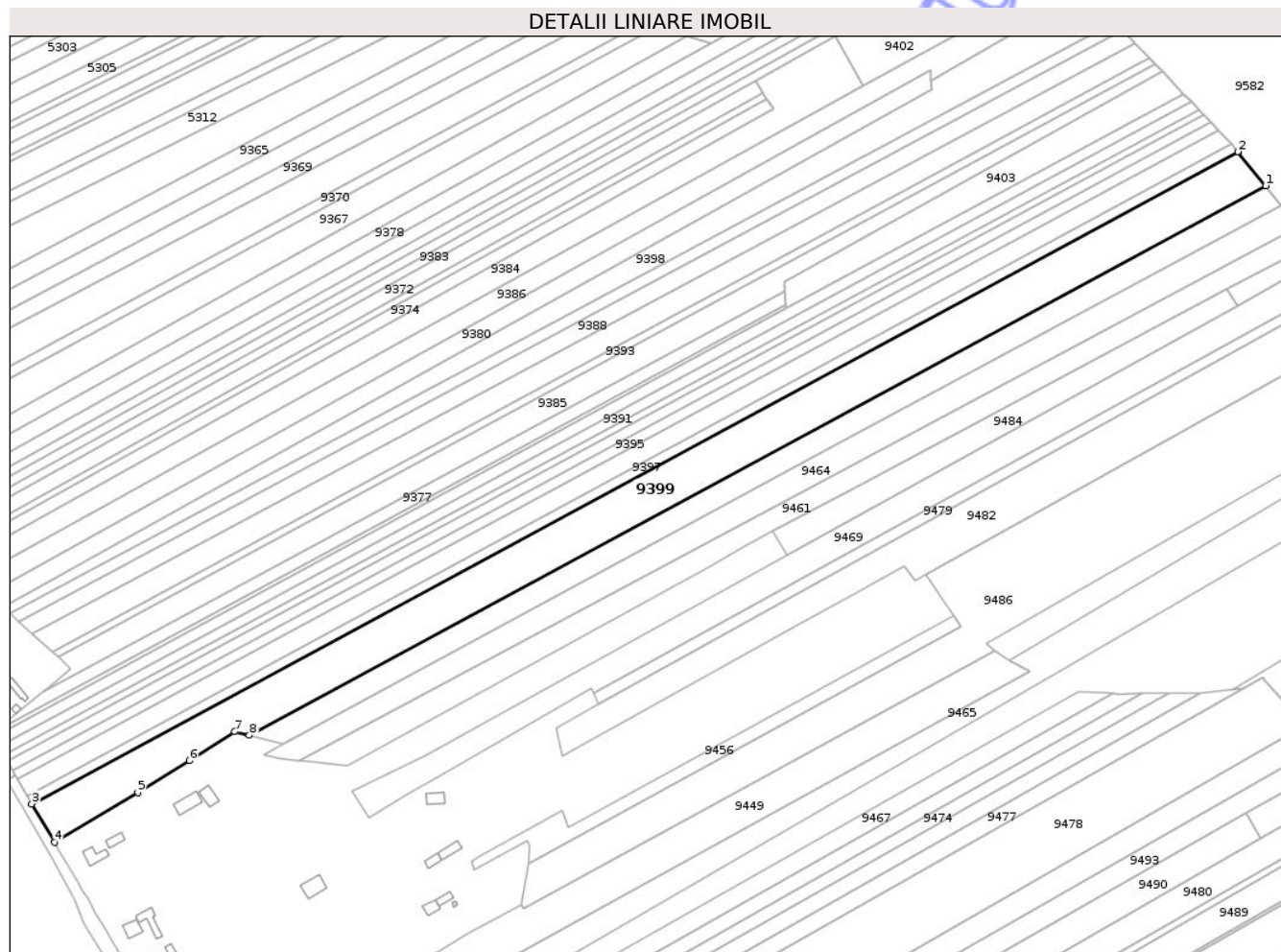
Inscrieri privind dezmembramintele dreptului de proprietate, drepturi reale de garanție și sarcini	Referințe
NU SUNT	

Anexa Nr. 1 La Partea I

Teren

Nr cadastral	Suprafața (mp)*	Observații / Referințe
	22.320	

* Suprafața este determinată în planul de proiecție Stereo 70.



Date referitoare la teren

Crt	Categorie folosință	Intravilan	Suprafața (mp)	Tarla	Parcelă	Nr. topo	Observații / Referințe
1	pasune	DA	2.698	11	99A/2	-	NR TOPO CORECT TARLA 6
2	neproductiv	NU	5.092	30	245/31	-	NR TOPO CORECT TARLA 30 PARCELA 244/31
3	pășuni (P) - pășuni împădurite	NU	2.969	11	99A/2	-	NR TOPO CORECT TARLA 29 PARCELA 235/2
4	arabil	NU	11.561	30	244/31	-	

Lungime Segmente

1) Valorile lungimilor segmentelor sunt obținute din proiecție în plan.

Punct început	X / Y	Punct sfârșit	X / Y	Lungime segment (** (m)
1	621.676,326 634.059,66	2	621.658,984 634.080,577	27.171
2	621.658,984 634.080,577	3	620.913,333 633.677,896	847.436

Punct început	X / Y	Punct sfârșit	X / Y	Lungime segment (** (m)
3	620.913,333 633.677,896	4	620.927,487 633.654,198	27.603
4	620.927,487 633.654,198	5	620.978,991 633.685,047	60.036
5	620.978,991 633.685,047	6	621.010,901 633.704,676	37.464
6	621.010,901 633.704,676	7	621.038,95 633.722,453	33.208
7	621.038,95 633.722,453	8	621.047,907 633.720,289	9.215
8	621.047,907 633.720,289	1	621.676,326 634.059,66	714.202

** Lungimile segmentelor sunt determinate în planul de proiecție Stereo 70 și sunt rotunjite la 1 milimetru.

*** Distanța dintre puncte este formată din segmente cumulate ce sunt mai mici decât valoarea 1 milimetru.

Neutilizabil în Circuitul Civil

**DATE DESPRE IMOBILUL NR. 9401**

Oficiul de Cadastru și Publicitate Imobiliară NEAMT
Biroul de Cadastru și Publicitate Imobiliară Targu-Neamt

A. Partea I. Descrierea imobilului

TEREN Extravilan

Adresa: Jud. Neamt

Nr. Crt	Nr cadastral Nr. topografic	Suprafața* (mp)	Observații / Referințe
A1		11.000	Sector cadastral:27 Teren neimprejmuit;

B. Partea II. Proprietari și acte

Inscrieri privitoare la dreptul de proprietate și alte drepturi reale	Referințe
/	
Act Administrativ nr. 43/1393, din 17/04/2007 emis de CJPSDPAT NEAMT;	
B1	A1
Intabulare, drept de PROPRIETATE, dobandit prin Reconstituire, cota actuala 1/1	
1) MOVILĂ DOMNICA, LIPSĂ CNP	
2) CREȚU L MARIA, LIPSĂ CNP	
3) TĂNĂSELEA L SAFTA, LIPSĂ CNP	
4) ALICSENDROAE L ION, LIPSĂ CNP	

C. Partea III. SARCINI .

Inscrieri privind dezmembramintele dreptului de proprietate, drepturi reale de garanție și sarcini	Referințe
NU SUNT	

Punct început	X / Y	Punct sfârșit	X / Y	Lungime segment (** (m)
5	621.555,225 634.277,738	6	621.554,223 634.279,18	1.756
6	621.554,223 634.279,18	7	621.548,702 634.294,718	16.49
7	621.548,702 634.294,718	8	621.547,358 634.296,574	2.292
8	621.547,358 634.296,574	9	621.544,271 634.300,422	4.934
9	621.544,271 634.300,422	10	621.539,22 634.301,395	5.144
10	621.539,22 634.301,395	11	621.531,059 634.304,091	8.595
11	621.531,059 634.304,091	12	621.277,893 634.163,046	289.804
12	621.277,893 634.163,046	13	621.289,951 634.159,73	12.505
13	621.289,951 634.159,73	14	621.299,211 634.157,183	9.604
14	621.299,211 634.157,183	1	621.318,19 634.151,963	19.684

** Lungimile segmentelor sunt determinate în planul de proiecție Stereo 70 și sunt rotunjite la 1 milimetru.

*** Distanța dintre puncte este formată din segmente cumulate ce sunt mai mici decât valoarea 1 milimetru.

**DATE DESPRE IMOBILUL NR. 9364**

Oficiul de Cadastru și Publicitate Imobiliară NEAMT
Biroul de Cadastru și Publicitate Imobiliară Targu-Neamt

A. Partea I. Descrierea imobilului

TEREN Necunoscut

Adresa: Loc. Lunca Moldovei, Jud. Neamt, ȘI EXTRAVILAN COMUNA PĂSTRĂVENI

Nr. Crt	Nr cadastral Nr. topografic	Suprafața* (mp)	Observații / Referințe
A1		11.024	Sector cadastral:27 Teren neimprejmuit;

B. Partea II. Proprietari și acte

Inscrieri privitoare la dreptul de proprietate și alte drepturi reale	Referințe
/	
Act Administrativ nr. 1098, din 19/02/2026 emis de COMUNA PĂSTRĂVENI;	
B1	Inscrierea posesiei, drept de PROPRIETATE, dobandit prin Lege, cota actuala 1/1
	1) NEIDENTIFICAT NEIDENTIFICAT, PROPRIETAR NEIDENTIFICAT
Act Normativ nr. 7, din 13/03/1996 emis de PARLAMENTUL ROMÂNIEI (Art.13);	
B2	Se notează mențiunea de proprietar neidentificat

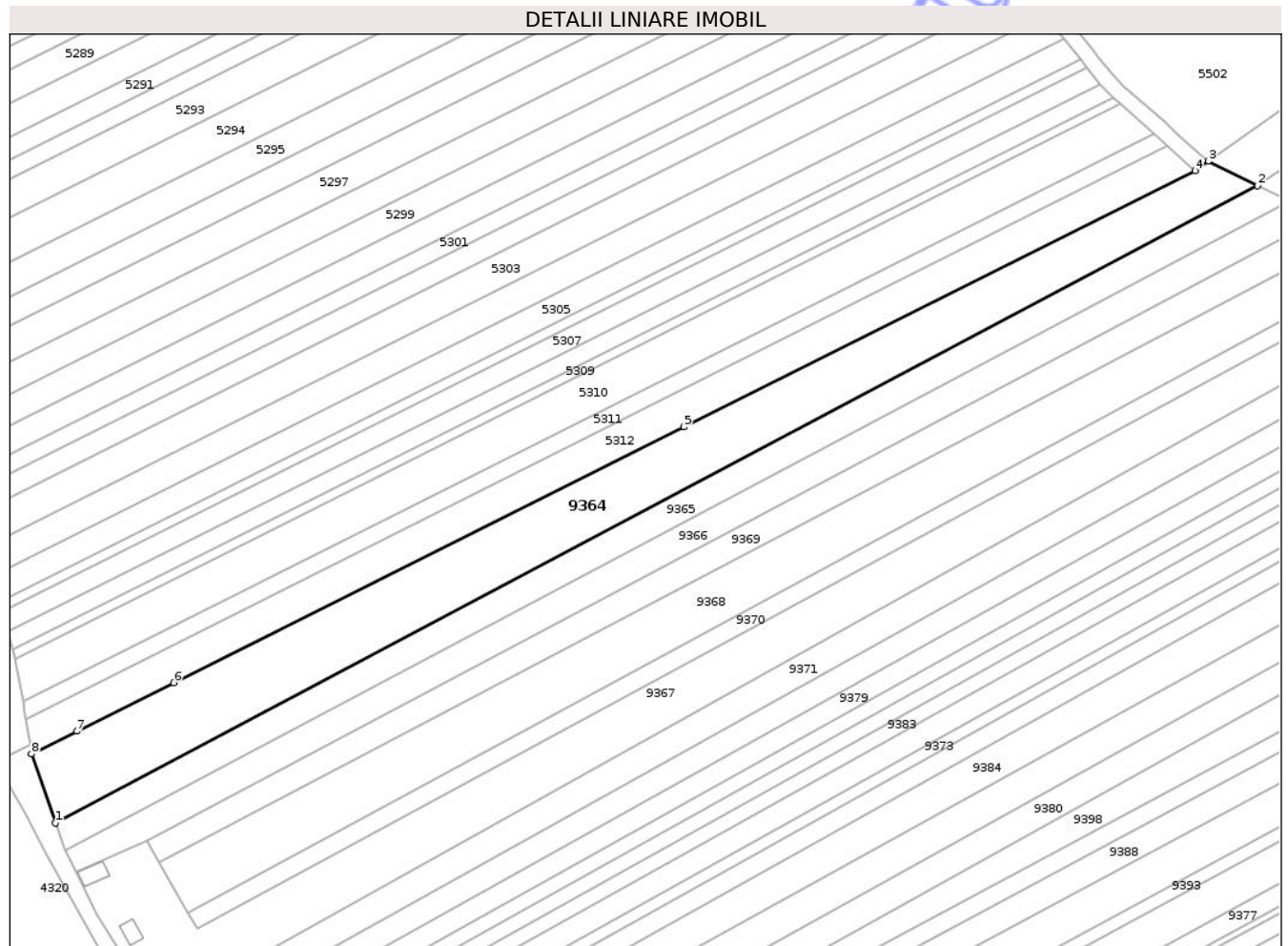
C. Partea III. SARCINI .

Inscrieri privind dezmembramintele dreptului de proprietate, drepturi reale de garanție și sarcini	Referințe
NU SUNT	

Teren

Nr cadastral	Suprafața (mp)*	Observații / Referințe
	11.024	

* Suprafața este determinată în planul de proiecție Stereo 70.



Date referitoare la teren

Crt	Categorie folosință	Intra vilan	Suprafața (mp)	Tarla	Parcelă	Nr. topo	Observații / Referințe
1	arabil	DA	1.672	6	79	-	
2	arabil	NU	9.352	30	244	-	

Lungime Segmente

1) Valorile lungimilor segmentelor sunt obținute din proiecție în plan.

Punct început	X / Y	Punct sfârșit	X / Y	Lungime segment (** (m))
1	620.766,284 633.937,885	2	621.222,927 634.179,642	516.691
2	621.222,927 634.179,642	3	621.204,151 634.188,909	20.939
3	621.204,151 634.188,909	4	621.199,116 634.185,362	6.158
4	621.199,116 634.185,362	5	621.005,033 634.088,154	217.066

Punct început	X / Y	Punct sfârșit	X / Y	Lungime segment (** (m)
5	621.005,033 634.088,154	6	620.811,189 633.991,073	216.796
6	620.811,189 633.991,073	7	620.774,432 633.972,664	41.109
7	620.774,432 633.972,664	8	620.757,159 633.964,014	19.318
8	620.757,159 633.964,014	1	620.766,284 633.937,885	27.676

** Lungimile segmentelor sunt determinate în planul de proiecție Stereo 70 și sunt rotunjite la 1 milimetru.

*** Distanța dintre puncte este formată din segmente cumulate ce sunt mai mici decât valoarea 1 milimetru.

Neutilizabil în Circuitul Civil

**DATE DESPRE IMOBILUL NR. 9366**

Oficiul de Cadastru și Publicitate Imobiliară NEAMT
Biroul de Cadastru și Publicitate Imobiliară Targu-Neamt

A. Partea I. Descrierea imobilului

TEREN Necunoscut

Adresa: Loc. Lunca Moldovei, Str Mare, Jud. Neamt, ȘI EXTRAVILAN COMUNA PĂSTRĂVENI

Nr. Crt	Nr cadastral Nr. topografic	Suprafața* (mp)	Observații / Referințe
A1		5.800	Sector cadastral:27 Teren neimprejmuit;

B. Partea II. Proprietari și acte

Inscrieri privitoare la dreptul de proprietate și alte drepturi reale	Referințe
/	
Act Administrativ nr. 18850, din 26/07/2017 emis de CJPSDPAT NEAMȚ;	
B1	A1
Intabulare, drept de PROPRIETATE, dobandit prin Reconstituire, cota actuala 1/1	
1) IRIMIOAIA M VASILE	
2) CIOCOIU N MARIA	
3) CRĂCIUNESCU C SĂNDICA	

C. Partea III. SARCINI .

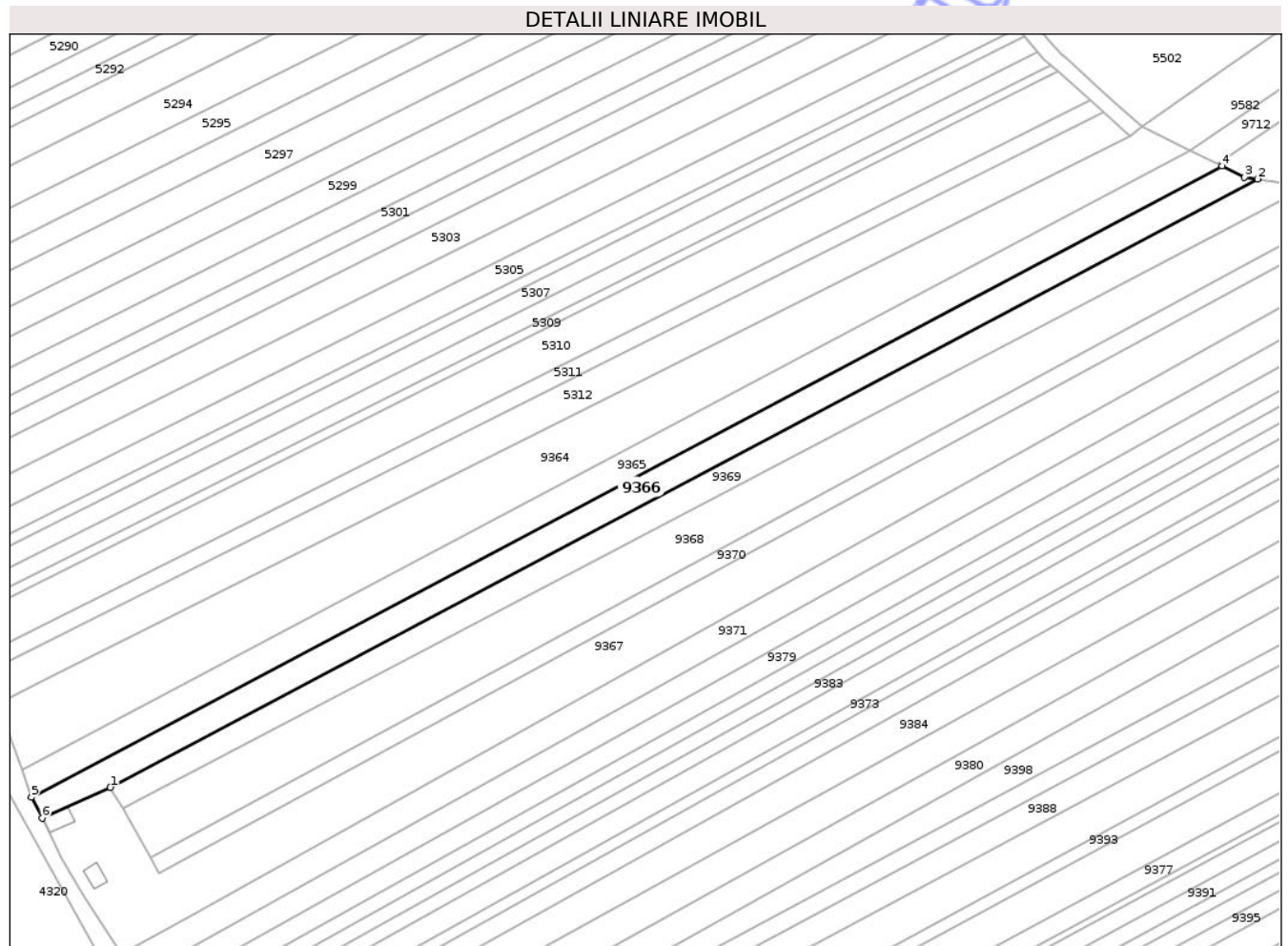
Inscrieri privind dezmembramintele dreptului de proprietate, drepturi reale de garanție și sarcini	Referințe
NU SUNT	

Anexa Nr. 1 La Partea I

Teren

Nr cadastral	Suprafața (mp)*	Observații / Referințe
	5.800	

* Suprafața este determinată în planul de proiecție Stereo 70.



Date referitoare la teren

Crt	Categorie folosință	Intra vilan	Suprafața (mp)	Tarla	Parcelă	Nr. topo	Observații / Referințe
1	arabil	DA	360	30	244/1	-	NR TOPO CORECT TARLA 6 PARCELA 79/1
2	arabil	NU	5.440	30	244/1	-	

Lungime Segmente

1) Valorile lungimilor segmentelor sunt obținute din proiecție în plan.

Punct început	X / Y	Punct sfârșit	X / Y	Lungime segment (** (m)
1	620.800,897 633.931,202	2	621.249,108 634.168,495	507.15
2	621.249,108 634.168,495	3	621.244,002 634.169,242	5.161
3	621.244,002 634.169,242	4	621.235,228 634.173,572	9.784
4	621.235,228 634.173,572	5	620.770,113 633.927,329	526.277

Punct început	X / Y	Punct sfârșit	X / Y	Lungime segment (** (m)
5	620.770,113 633.927,329	6	620.774,223 633.919,173	9.133
6	620.774,223 633.919,173	1	620.800,897 633.931,202	29.261

** Lungimile segmentelor sunt determinate în planul de proiecție Stereo 70 și sunt rotunjite la 1 milimetru.

*** Distanța dintre puncte este formată din segmente cumulate ce sunt mai mici decât valoarea 1 milimetru.

Neutilizabil în Circuitul Civil

**DATE DESPRE IMOBILUL NR. 9367**

Oficiul de Cadastru și Publicitate Imobiliară NEAMT
Biroul de Cadastru și Publicitate Imobiliară Targu-Neamt

A. Partea I. Descrierea imobilului

TEREN Necunoscut

Adresa: Loc. Lunca Moldovei, Str Mare, Jud. Neamt, ȘI EXTRAVILAN COMUNA PĂSTRAVENI

Nr. Crt	Nr cadastral Nr. topografic	Suprafața* (mp)	Observații / Referințe
A1		11.200	Sector cadastral:27 Teren neimpregmuit;

Construcții

Crt	Nr cadastral Nr. topografic	Adresa	Observații / Referințe
A1.1		Loc. Lunca Moldovei, Str Mare, Jud. Neamt, ȘI EXTRAVILAN COMUNA PĂSTRAVENI	Nr. niveluri:1; S. construita la sol:51 mp; S. construita desfasurata:51 mp; CASĂ DE LOCUIT
A1.2		Loc. Lunca Moldovei, Str Mare, Jud. Neamt, ȘI EXTRAVILAN COMUNA PĂSTRAVENI	Nr. niveluri:1; S. construita la sol:65 mp; S. construita desfasurata:65 mp; CONSTRUCȚIE ANEXĂ

B. Partea II. Proprietari și acte

Inscrieri privitoare la dreptul de proprietate și alte drepturi reale		Referințe
/		
Act Administrativ nr. 43/1210, din 11/07/2000 emis de CJPSDPAT NEAMȚ;		
B1	Intabulare, drept de PROPRIETATE, dobândit prin Reconstituire, cota actuala 1/1 1) APOPI GH VASILE, LIPSĂ CNP	A1
Act Administrativ nr. 1098, din 19/02/2026 emis de PRIMĂRIA COMUNEI PĂSTRĂVENI;		
B2	Intabulare, drept de PROPRIETATE, dobândit prin Lege, cota actuala 1/1 1) APOPI GH VASILE, LIPSĂ CNP	A1.1, A1.2

C. Partea III. SARCINI .

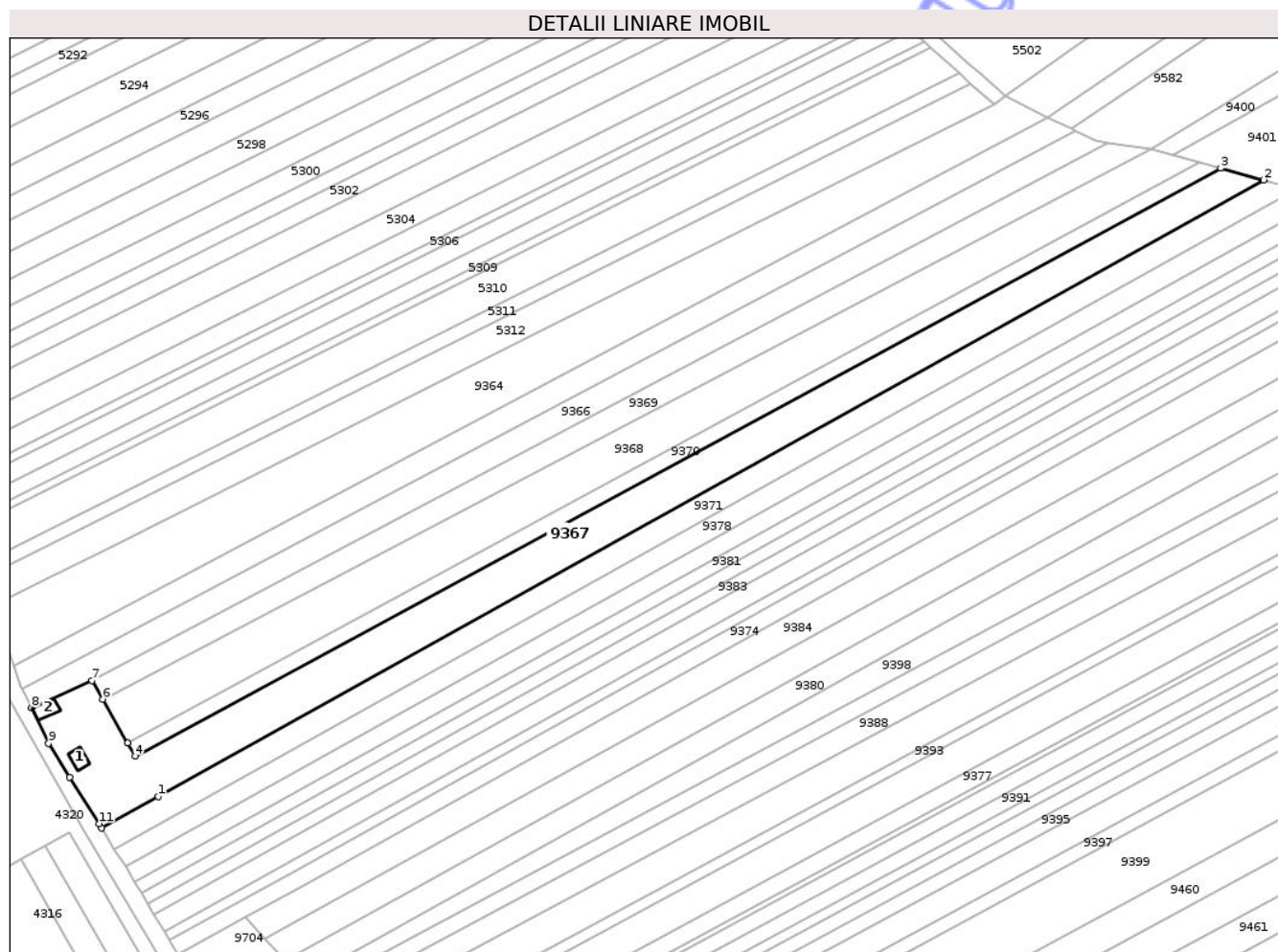
Inscrieri privind dezmembramintele dreptului de proprietate, drepturi reale de garanție și sarcini	Referințe
NU SUNT	

Anexa Nr. 1 La Partea I

Teren

Nr cadastral	Suprafața (mp)*	Observații / Referințe
	11.200	

* Suprafața este determinată în planul de proiecție Stereo 70.



Date referitoare la teren

Crt	Categorie folosință	Intra vilan	Suprafața (mp)	Tarla	Parcelă	Nr. topo	Observații / Referințe
1	curți constructii	DA	116	11	79/1	-	NR TOPO CORECT TARLA 6
2	arabil	DA	2.401	11	79/1, 79/2, 79/3	-	NR. TOPO CORECT TARLA 6
3	arabil	NU	8.683	30	244/6	-	

Date referitoare la construcții

Crt	Număr	Destinație construcție	Supraf. (mp)	Situație juridică	Observații / Referințe
A1.1		construcții de locuințe	51	Cu acte	Nr. niveluri:1; S. construita la sol:51 mp; S. construita desfasurata:51 mp; CASĂ DE LOCUIT
A1.2		construcții anexa	65	Cu acte	Nr. niveluri:1; S. construita la sol:65 mp; S. construita desfasurata:65 mp; CONSTRUCȚIE ANEXĂ

Lungime Segmente

1) Valorile lungimilor segmentelor sunt obținute din proiecție în plan.

Punct început	X / Y	Punct sfârșit	X / Y	Lungime segment (** (m)

Punct început	X / Y	Punct sfârșit	X / Y	Lungime segment (** (m)
1	620.830,111 633.880,041	2	621.318,19 634.151,963	558.715
2	621.318,19 634.151,963	3	621.299,211 634.157,183	19.684
3	621.299,211 634.157,183	4	620.819,98 633.897,784	544.931
4	620.819,98 633.897,784	5	620.816,682 633.903,558	6.649
5	620.816,682 633.903,558	6	620.805,641 633.922,895	22.268
6	620.805,641 633.922,895	7	620.800,897 633.931,202	9.565
7	620.800,897 633.931,202	8	620.774,223 633.919,173	29.261
8	620.774,223 633.919,173	9	620.781,767 633.903,516	17.38
9	620.781,767 633.903,516	10	620.790,898 633.888,489	17.583
10	620.790,898 633.888,489	11	620.804,069 633.868,087	24.284
11	620.804,069 633.868,087	12	620.805,225 633.866,176	2.233
12	620.805,225 633.866,176	1	620.830,111 633.880,041	28.487

** Lungimile segmentelor sunt determinate în planul de proiecție Stereo 70 și sunt rotunjite la 1 milimetru.

*** Distanța dintre puncte este formată din segmente cumulate ce sunt mai mici decât valoarea 1 milimetru.

**DATE DESPRE IMOBILUL NR. 9369**

Oficiul de Cadastru și Publicitate Imobiliară NEAMȚ
 Biroul de Cadastru și Publicitate Imobiliară Targu-Neamt

A. Partea I. Descrierea imobilului

TEREN Necunoscut

Adresa: Loc. Lunca Moldovei, Jud. Neamt, ȘI EXTRAVILAN COMUNA PĂSTRĂVENI

Nr. Crt	Nr cadastral Nr. topografic	Suprafața* (mp)	Observații / Referințe
A1		5.400	Sector cadastral:27 Teren neimprejmuit;

B. Partea II. Proprietari și acte

Inscrieri privitoare la dreptul de proprietate și alte drepturi reale	Referințe
/	
Act Administrativ nr. 43/63, din 22/04/1996 emis de CJSPDPAT NEAMȚ;	
B1	A1
Intabulare, drept de PROPRIETATE, dobandit prin Reconstituire, cota actuala 1/1	
1) CĂLUGĂRU BUDU C GHEORGHE, LIPSĂ CNP	

C. Partea III. SARCINI .

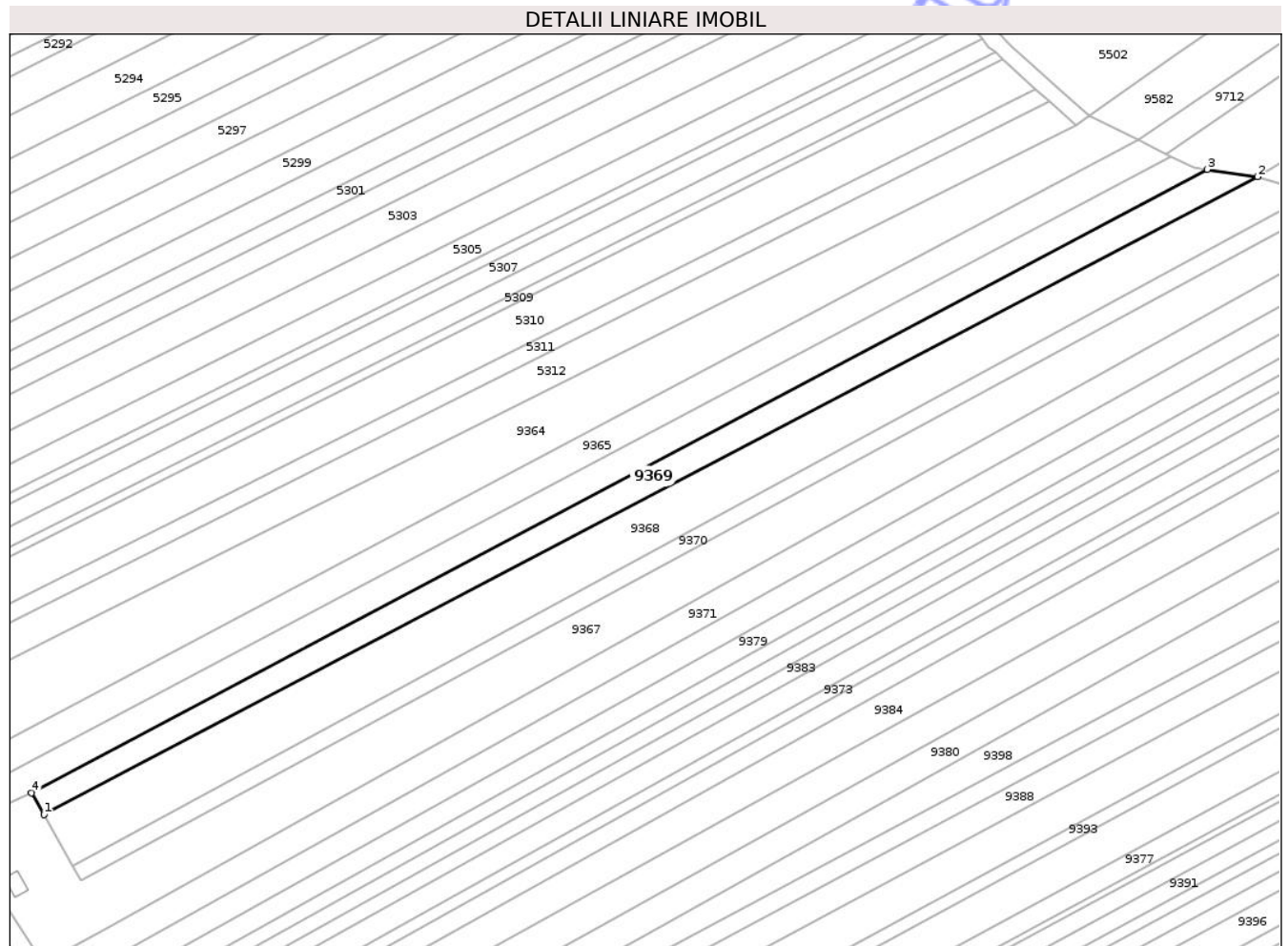
Inscrieri privind dezmembramintele dreptului de proprietate, drepturi reale de garanție și sarcini	Referințe
NU SUNT	

Anexa Nr. 1 La Partea I

Teren

Nr cadastral	Suprafața (mp)*	Observații / Referințe
	5.400	

* Suprafața este determinată în planul de proiecție Stereo 70.



Date referitoare la teren

Crt	Categorie folosință	Intra vilan	Suprafața (mp)	Tarla	Parcelă	Nr. topo	Observații / Referințe
1	arabil	DA	360	30	244/3	-	NR TOPO CORECT TARLA 6 PARCELA 79/3
2	arabil	NU	5.040	30	244/3	-	

Lungime Segmente

1) Valorile lungimilor segmentelor sunt obținute din proiecție în plan.

Punct început	X / Y	Punct sfârșit	X / Y	Lungime segment (** (m)
1	620.805,641 633.922,895	2	621.268,279 634.165,69	522.478
2	621.268,279 634.165,69	3	621.249,108 634.168,495	19.374
3	621.249,108 634.168,495	4	620.800,897 633.931,202	507.15
4	620.800,897 633.931,202	1	620.805,641 633.922,895	9.565

** Lungimile segmentelor sunt determinate în planul de proiecție Stereo 70 și sunt rotunjite la 1 milimetru.

*** Distanța dintre puncte este formată din segmente cumulate ce sunt mai mici decât valoarea 1 milimetru.

Neutilizabil în Circuitul
Civil

**DATE DESPRE IMOBILUL NR. 9371**

Oficiul de Cadastru și Publicitate Imobiliară NEAMT
Biroul de Cadastru și Publicitate Imobiliară Targu-Neamt

A. Partea I. Descrierea imobilului

TEREN Necunoscut

Adresa: Loc. Lunca Moldovei, Str Mare, Jud. Neamt, ȘI EXTRAVILAN COMUNA PĂSTRAVENI

Nr. Crt	Nr cadastral Nr. topografic	Suprafața* (mp)	Observații / Referințe
A1		6.400	Sector cadastral:27 Teren neimprejmuit;

B. Partea II. Proprietari și acte

Inscrieri privitoare la dreptul de proprietate și alte drepturi reale	Referințe
/	
Act Administrativ nr. 43/1220, din 30/04/1997 emis de CJPSDPAT NEAMȚ;	
B1	A1
Intabulare, drept de PROPRIETATE, dobandit prin Reconstituire, cota actuala 1/1	
1) BRÎNZEI I VICTOR, LIPSĂ CNP	

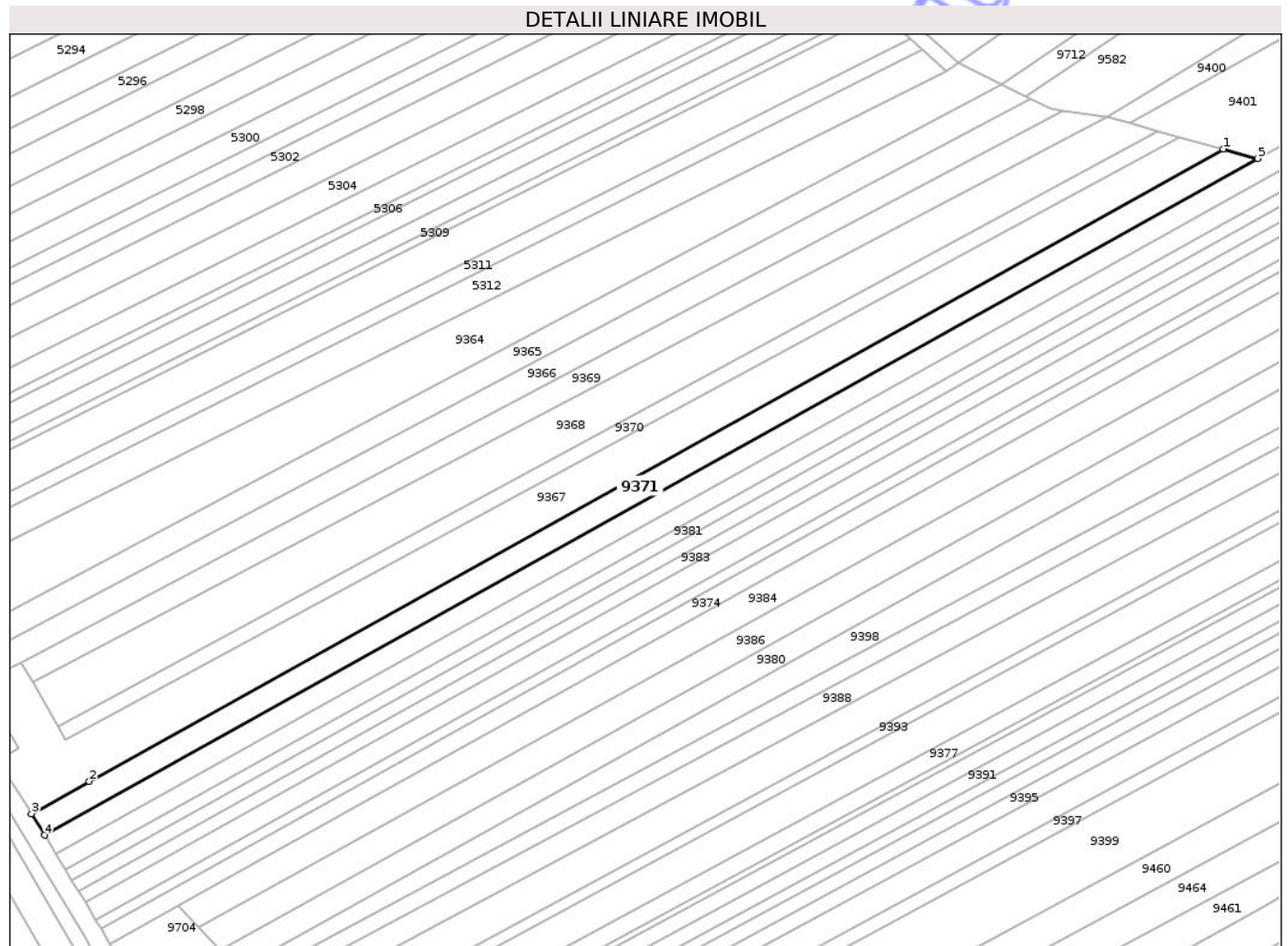
C. Partea III. SARCINI .

Inscrieri privind dezmembramintele dreptului de proprietate, drepturi reale de garanție și sarcini	Referințe
NU SUNT	

Teren

Nr cadastral	Suprafața (mp)*	Observații / Referințe
	6.400	

* Suprafața este determinată în planul de proiecție Stereo 70.



Date referitoare la teren

Crt	Categorie folosință	Intra vilan	Suprafața (mp)	Tarla	Parcelă	Nr. topo	Observații / Referințe
1	arabil	DA	700	30	244/6	-	NR TOPO CORECT TARLA 6 PARCELA 80/6
2	arabil	NU	5.700	30	245/6, 244/6	-	NR TOPO CORECT TARLA 30 PARCELA 244/6

Lungime Segmente

1) Valorile lungimilor segmentelor sunt obținute din proiecție în plan.

Punct început	X / Y	Punct sfârșit	X / Y	Lungime segment (** (m))
1	621.318,19 634.151,963	2	620.830,111 633.880,041	558.715
2	620.830,111 633.880,041	3	620.805,225 633.866,176	28.487
3	620.805,225 633.866,176	4	620.810,823 633.856,93	10.809
4	620.810,823 633.856,93	5	621.333,049 634.147,876	597.804

Punct început	X / Y	Punct sfârșit	X / Y	Lungime segment (** (m)
5	621.333,049 634.147,876	1	621.318,19 634.151,963	15.41

** Lungimile segmentelor sunt determinate în planul de proiecție Stereo 70 și sunt rotunjite la 1 milimetru.

*** Distanța dintre puncte este formată din segmente cumulate ce sunt mai mici decât valoarea 1 milimetru.

Neutilizabil în Circuitul Civil

**DATE DESPRE IMOBILUL NR. 9373**

Oficiul de Cadastru și Publicitate Imobiliară NEAMȚ
 Biroul de Cadastru și Publicitate Imobiliară Targu-Neamt

A. Partea I. Descrierea imobilului

TEREN Necunoscut

Adresa: Loc. Lunca Moldovei, Str Mare, Jud. Neamt, ȘI EXTRAVILAN COMUNA PĂSTRĂVENI

Nr. Crt	Nr cadastral Nr. topografic	Suprafața* (mp)	Observații / Referințe
A1		2.700	Sector cadastral:27 Teren neimprejmuit;

B. Partea II. Proprietari și acte

Inscrieri privitoare la dreptul de proprietate și alte drepturi reale	Referințe
/	
Act Administrativ nr. 69/997, din 16/04/1996 emis de CJPSDPAT NEAMȚ;	
B1	A1
Intabulare, drept de PROPRIETATE, dobandit prin Reconstituire, cota actuala 1/1	
1) STROI I ION, LIPSĂ CNP	

C. Partea III. SARCINI .

Inscrieri privind dezmembramintele dreptului de proprietate, drepturi reale de garanție și sarcini	Referințe
NU SUNT	

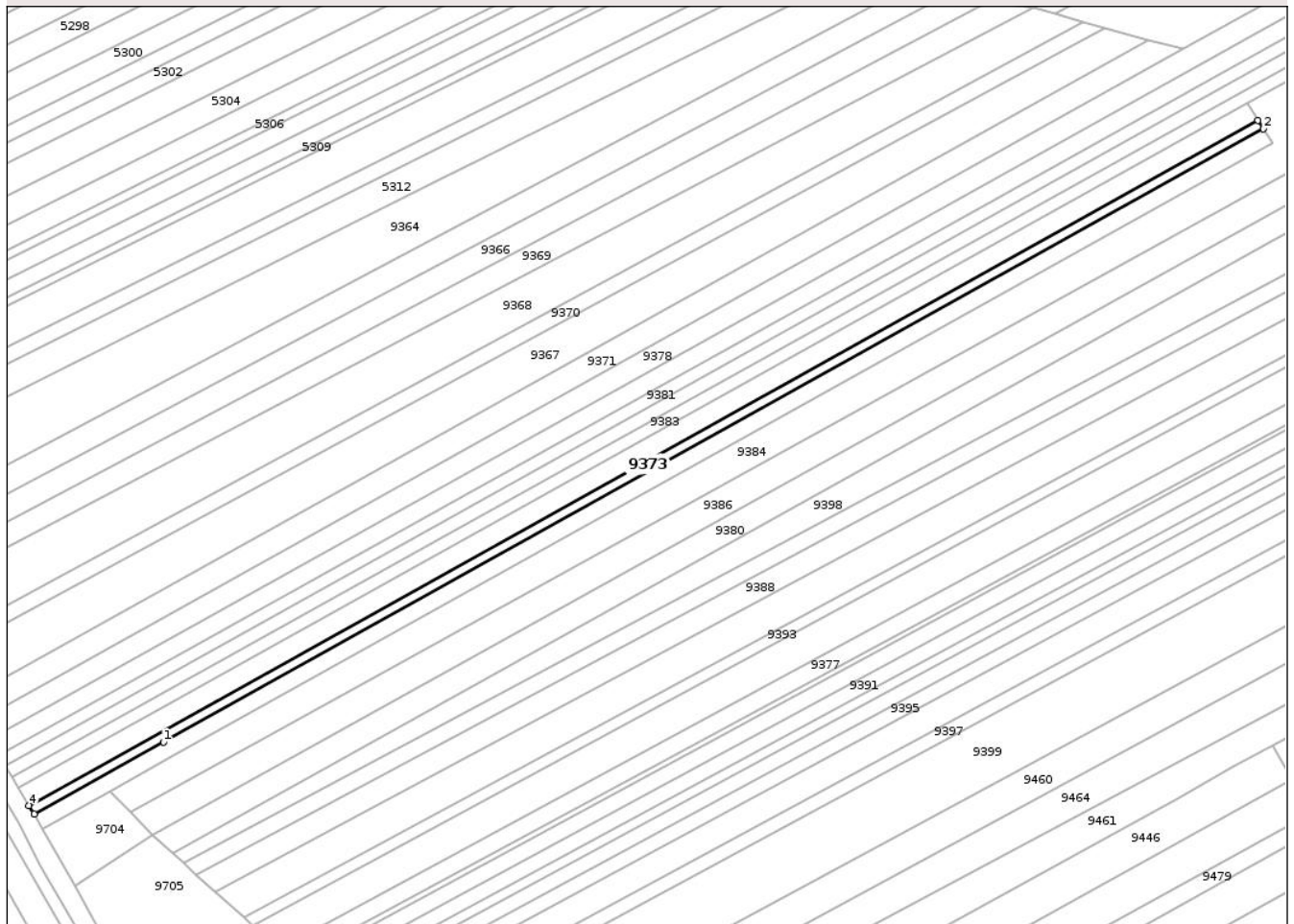
Anexa Nr. 1 La Partea I

Teren

Nr cadastral	Suprafața (mp)*	Observații / Referințe
	2.700	

* Suprafața este determinată în planul de proiecție Stereo 70.

DETALII LINIARE IMOBIL



Date referitoare la teren

Crt	Categorie folosință	Intra vilan	Suprafața (mp)	Tarla	Parcelă	Nr. topo	Observații / Referințe
1	arabil	DA	284	30	244/14	-	
2	arabil	NU	2.416	30	244/14	-	

Lungime Segmente

1) Valorile lungimilor segmentelor sunt obținute din proiecție în plan.

Punct început	X / Y	Punct sfârșit	X / Y	Lungime segment (** (m)
1	620.891,294 633.847,779	2	621.367,884 634.113,3	545.563
2	621.367,884 634.113,3	3	621.365,505 634.117,044	4.436
3	621.365,505 634.117,044	4	620.832,965 633.820,352	609.611
4	620.832,965 633.820,352	5	620.835,26 633.816,561	4.432

Punct început	X / Y	Punct sfârșit	X / Y	Lungime segment (** (m)
5	620.835,26 633.816,561	1	620.891,294 633.847,779	64.143

** Lungimile segmentelor sunt determinate în planul de proiecție Stereo 70 și sunt rotunjite la 1 milimetru.

*** Distanța dintre puncte este formată din segmente cumulate ce sunt mai mici decât valoarea 1 milimetru.

Neutilizabil în Circuitul Civil

**DATE DESPRE IMOBILUL NR. 9375**

Oficiul de Cadastru și Publicitate Imobiliară NEAMT
Biroul de Cadastru și Publicitate Imobiliară Targu-Neamt

A. Partea I. Descrierea imobilului

TEREN Necunoscut

Adresa: Loc. Lunca Moldovei, Str Mare, Jud. Neamt, ȘI EXTRAVILAN COMUNA PĂSTRĂVENI

Nr. Crt	Nr cadastral Nr. topografic	Suprafața* (mp)	Observații / Referințe
A1		1.300	Sector cadastral:27 Teren neimprejmuit;

B. Partea II. Proprietari și acte

Inscrieri privitoare la dreptul de proprietate și alte drepturi reale	Referințe
/	
Act Administrativ nr. 43/1345, din 07/04/1998 emis de CJPSDPAT NEAMȚ;	
B1	A1
Intabulare, drept de PROPRIETATE, dobandit prin Reconstituire, cota actuala 1/1	
1) CĂLUGĂRU L GHEORGHE, LIPSĂ CNP	
2) BOBOC L EUGENIA, LIPSĂ CNP	
3) MAFTEI L MARIA, LIPSĂ CNP	
4) GHERASIM L VICTORIA, LIPSĂ CNP	

C. Partea III. SARCINI .

Inscrieri privind dezmembramintele dreptului de proprietate, drepturi reale de garanție și sarcini	Referințe
NU SUNT	

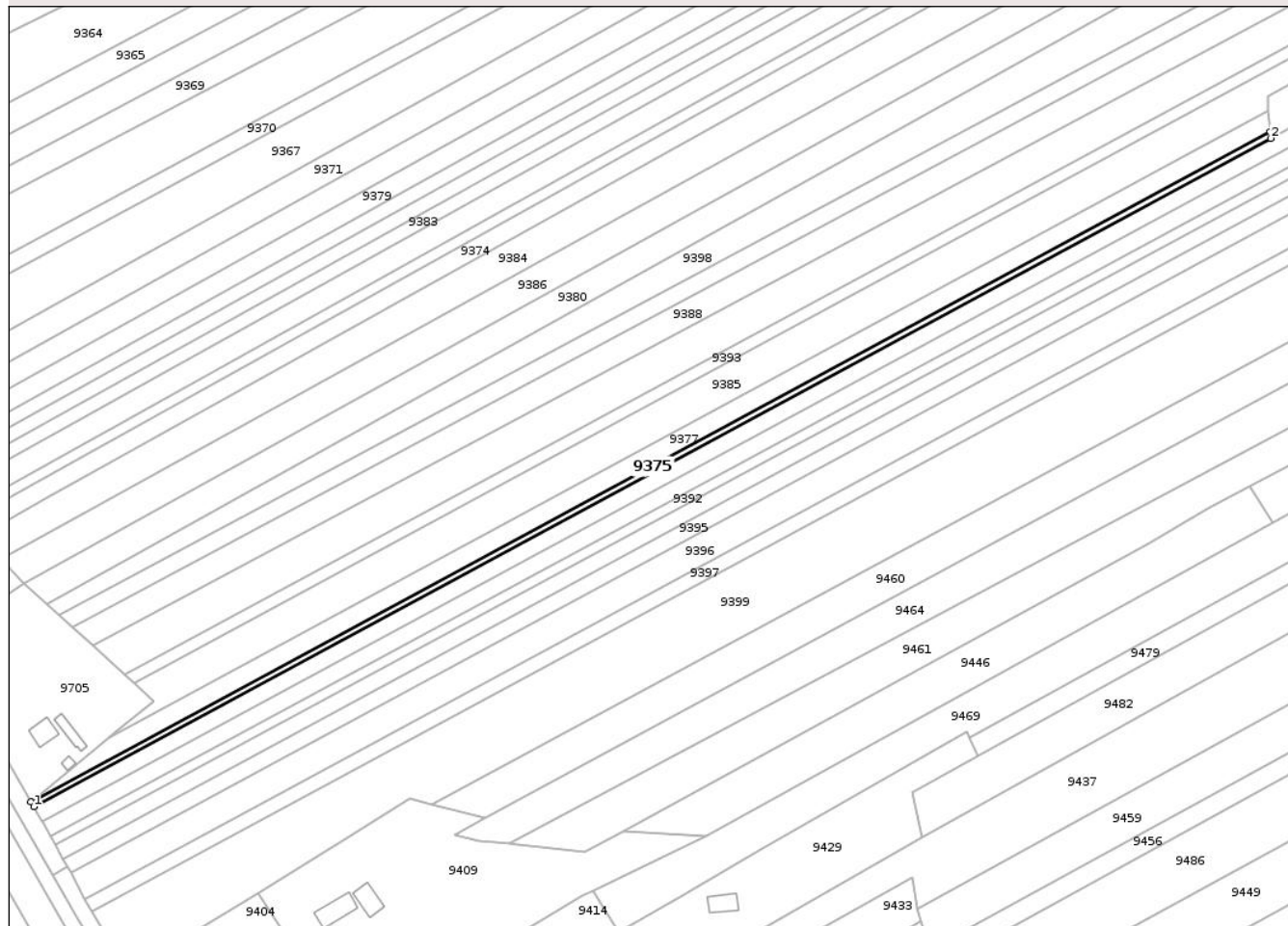
Anexa Nr. 1 La Partea I

Teren

Nr cadastral	Suprafața (mp)*	Observații / Referințe
	1.300	

* Suprafața este determinată în planul de proiecție Stereo 70.

DETALII LINIARE IMOBIL



Date referitoare la teren

Crt	Categorie folosință	Intra vilan	Suprafața (mp)	Tarla	Parcelă	Nr. topo	Observații / Referințe
1	arabil	DA	152	30	244/12A	-	NR TOPO CORECT TARLA 6 PARCELA 92/12A
2	arabil	NU	1.148	30	244/12A	-	

Lungime Segmente

1) Valorile lungimilor segmentelor sunt obținute din proiecție în plan.

Punct început	X / Y	Punct sfârșit	X / Y	Lungime segment (** (m)
1	620.890,175 633.719,444	2	621.379,817 633.983,869	556.48
2	621.379,817 633.983,869	3	621.379,607 633.986,408	2.548
3	621.379,607 633.986,408	4	620.889,009 633.721,467	557.566
4	620.889,009 633.721,467	1	620.890,175 633.719,444	2.335

** Lungimile segmentelor sunt determinate în planul de proiecție Stereo 70 și sunt rotunjite la 1 milimetru.

*** Distanța dintre puncte este formată din segmente cumulate ce sunt mai mici decât valoarea 1 milimetru.

Neutilizabil în Circuitul
Civil

**DATE DESPRE IMOBILUL NR. 9378**

Oficiul de Cadastru și Publicitate Imobiliară NEAMT
Biroul de Cadastru și Publicitate Imobiliară Targu-Neamt

A. Partea I. Descrierea imobilului

TEREN Necunoscut

Adresa: Loc. Lunca Moldovei, Str Mare, Jud. Neamt, ȘI EXTRAVILAN COMUNA PĂSTRAVENI

Nr. Crt	Nr cadastral Nr. topografic	Suprafața* (mp)	Observații / Referințe
A1		7.600	Sector cadastral:27 Teren neimprejmuit;

B. Partea II. Proprietari și acte

Inscrieri privitoare la dreptul de proprietate și alte drepturi reale	Referințe
/	
Act Administrativ nr. 43/1201, din 21/02/1995 emis de CJPSDPAT NEAMȚ;	
B1	A1
Intabulare, drept de PROPRIETATE, dobandit prin Reconstituire, cota actuala 1/1	
1) ALEXANDROAIA L IOAN, LIPSĂ CNP	

C. Partea III. SARCINI .

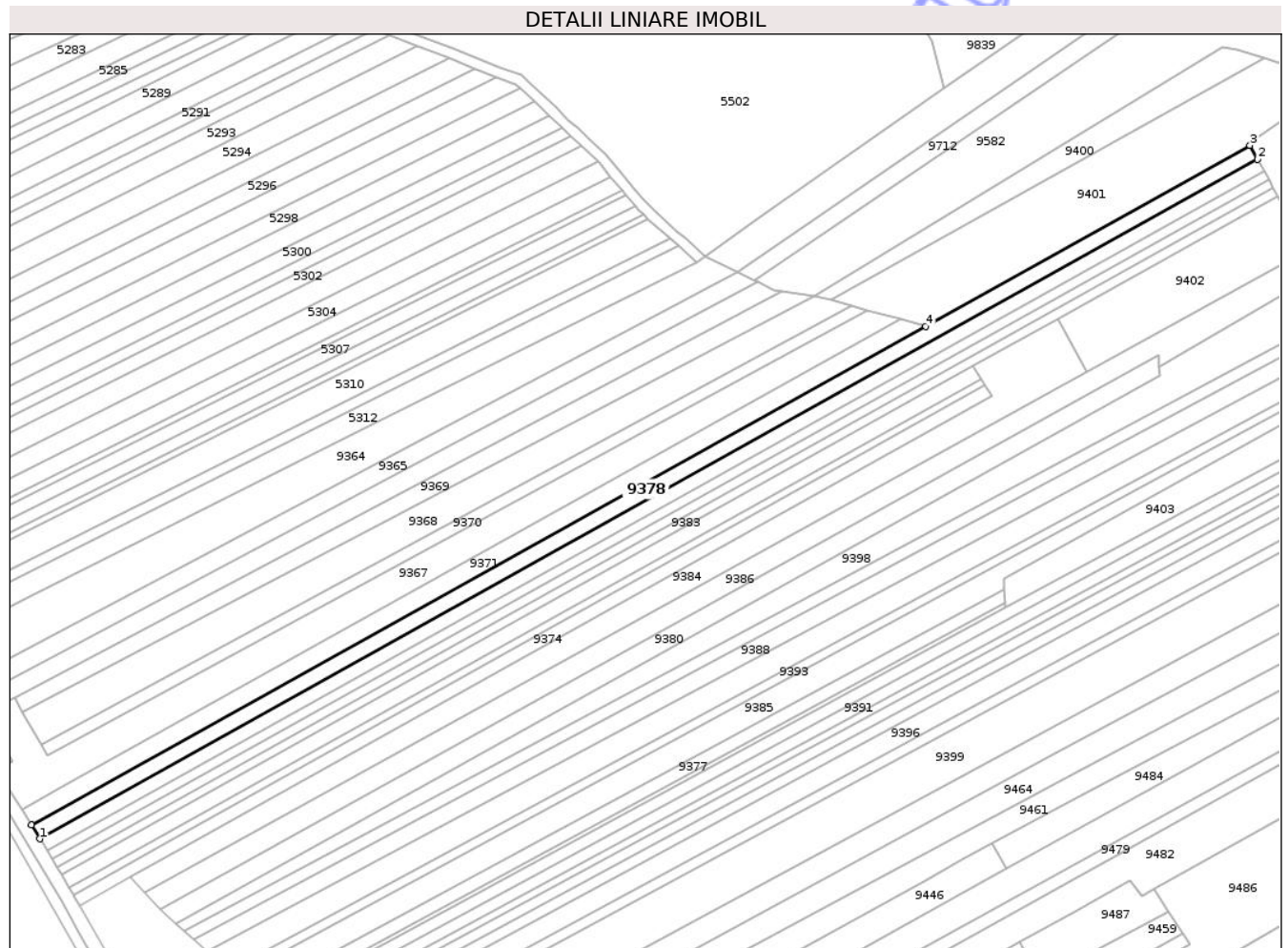
Inscrieri privind dezmembramintele dreptului de proprietate, drepturi reale de garanție și sarcini	Referințe
NU SUNT	

Anexa Nr. 1 La Partea I

Teren

Nr cadastral	Suprafața (mp)*	Observații / Referințe
	7.600	

* Suprafața este determinată în planul de proiecție Stereo 70.



Date referitoare la teren

Crt	Categorie folosință	Intravilan	Suprafața (mp)	Tarla	Parcelă	Nr. topo	Observații / Referințe
1	arabil	DA	604	11	81/1	-	NR TOPO CORECT TARLA 6
2	neproductiv	NU	1.807	29	237/7	-	NR TOPO CORECT TARLA 29, 30 PARCELA 239/7, 240/7, 241/7, 244/7
3	arabil	NU	5.189	30	244/7, 241/7	-	NR TOPO CORECT PARCECLA 244/7

Lungime Segmente

1) Valorile lungimilor segmentelor sunt obținute din proiecție în plan.

Punct început	X / Y	Punct sfârșit	X / Y	Lungime segment (** (m)
1	620.815,658 633.848,941	2	621.526,914 634.245,201	814.191
2	621.526,914 634.245,201	3	621.522,422 634.253,381	9.332
3	621.522,422 634.253,381	4	621.333,049 634.147,876	216.78
4	621.333,049 634.147,876	5	620.810,823 633.856,93	597.804

Punct început	X / Y	Punct sfârșit	X / Y	Lungime segment (** (m)
5	620.810,823 633.856,93	1	620.815,658 633.848,941	9.338

** Lungimile segmentelor sunt determinate în planul de proiecție Stereo 70 și sunt rotunjite la 1 milimetru.

*** Distanța dintre puncte este formată din segmente cumulate ce sunt mai mici decât valoarea 1 milimetru.

Neutilizabil în Circuitul Civil



DATE DESPRE IMOBILUL NR. 9381

Oficiul de Cadastru și Publicitate Imobiliară NEAMT
Biroul de Cadastru și Publicitate Imobiliară Targu-Neamt

A. Partea I. Descrierea imobilului

TEREN Necunoscut

Adresa: Loc. Lunca Moldovei, Str Mare, Jud. Neamt, ȘI EXTRAVILAN COMUNA PĂSTRĂVENI

Nr. Crt	Nr cadastral Nr. topografic	Suprafața* (mp)	Observații / Referințe
A1		4.500	Sector cadastral:27 Teren neimprejmuit;

B. Partea II. Proprietari și acte

Inscrieri privitoare la dreptul de proprietate și alte drepturi reale	Referințe
/	
Act Administrativ nr. 43/1212, din 11/11/2002 emis de CJPSDPAT NEAMȚ;	
B1	A1
Intabulare, drept de PROPRIETATE, dobandit prin Reconstituire, cota actuala 1/1 1) BRÎNZEI I NECULAI, LIPSĂ CNP	

C. Partea III. SARCINI .

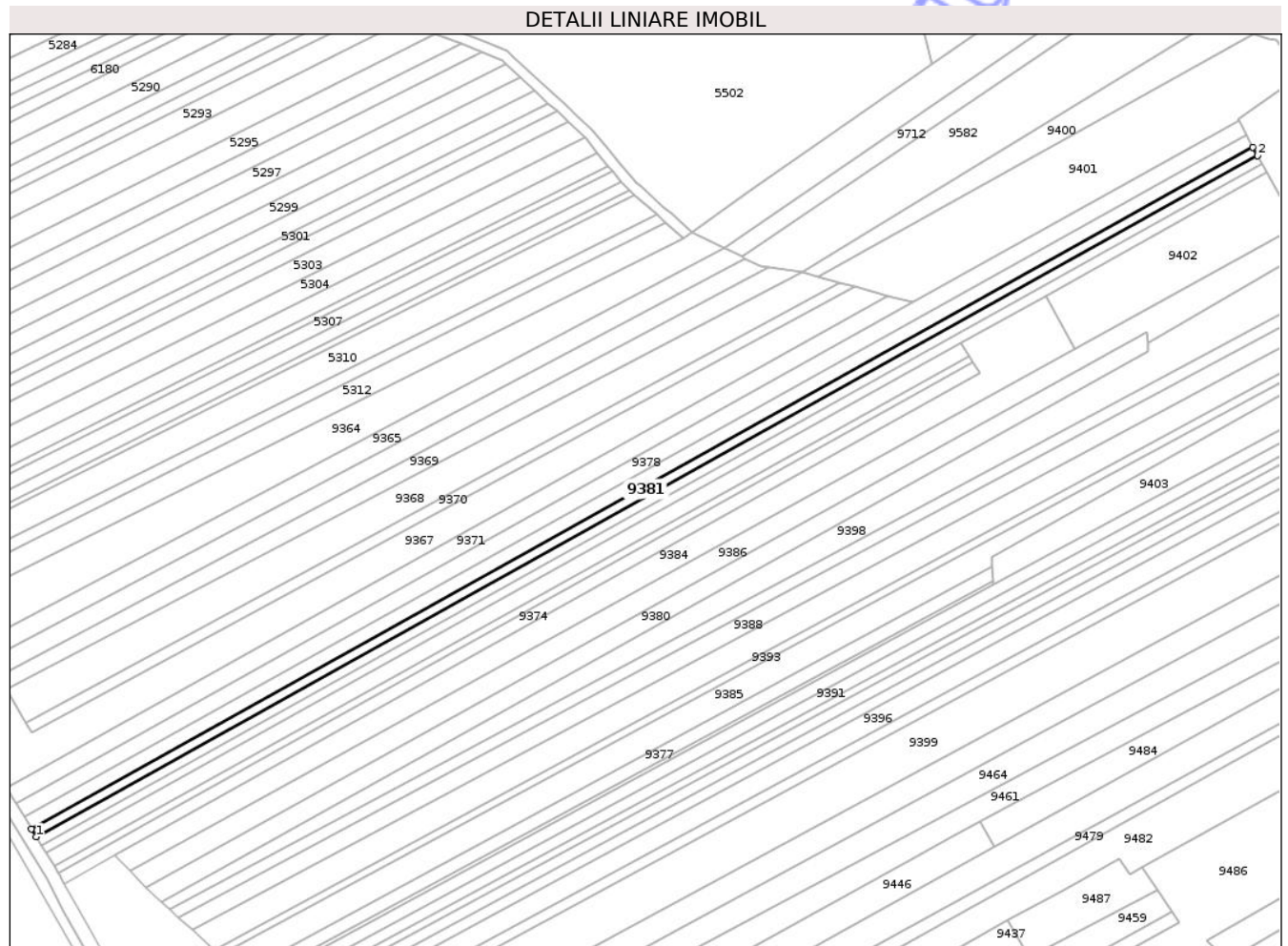
Inscrieri privind dezmembramintele dreptului de proprietate, drepturi reale de garanție și sarcini	Referințe
NU SUNT	

Anexa Nr. 1 La Partea I

Teren

Nr cadastral	Suprafața (mp)*	Observații / Referințe
	4.500	

* Suprafața este determinată în planul de proiecție Stereo 70.



Date referitoare la teren

Crt	Categorie folosință	Intra vilan	Suprafața (mp)	Tarla	Parcelă	Nr. topo	Observații / Referințe
1	arabil	DA	357	30	244/10	-	NR TOPO CORECT TARLA 6 PARCELA 83/10
2	neproductiv	NU	1.030	30	244/10	-	NR TOPO CORECT TARLA 29 PARCELA 240/10, 241/10
3	pășuni (P) - pășuni împădurite	NU	116	30	244/10	-	NR TOPO CORECT TARLA 29 PARCELA 239/10
4	arabil	NU	2.997	30	244/10	-	

Lungime Segmente

1) Valorile lungimilor segmentelor sunt obținute din proiecție în plan.

Punct început	X / Y	Punct sfârșit	X / Y	Lungime segment (** (m)
1	620.822,662 633.837,372	2	621.533,42 634.233,354	813.621
2	621.533,42 634.233,354	3	621.530,758 634.238,202	5.53

Punct început	X / Y	Punct sfârșit	X / Y	Lungime segment (** (m)
3	621.530,758 634.238,202	4	620.819,796 633.842,106	813.854
4	620.819,796 633.842,106	1	620.822,662 633.837,372	5.534

** Lungimile segmentelor sunt determinate în planul de proiecție Stereo 70 și sunt rotunjite la 1 milimetru.

*** Distanța dintre puncte este formată din segmente cumulate ce sunt mai mici decât valoarea 1 milimetru.

Neutilizabil în Circuitul Civil

**DATE DESPRE IMOBILUL NR. 9383**

Oficiul de Cadastru și Publicitate Imobiliară NEAMT
Biroul de Cadastru și Publicitate Imobiliară Targu-Neamt

A. Partea I. Descrierea imobilului

TEREN Necunoscut

Adresa: Loc. Lunca Moldovei, Str Mare, Jud. Neamt, ȘI EXTRAVILAN COMUNA PĂSTRĂVENI

Nr. Crt	Nr cadastral Nr. topografic	Suprafața* (mp)	Observații / Referințe
A1		4.500	Sector cadastral:27 Teren neimprejmuit;

B. Partea II. Proprietari și acte

Inscrieri privitoare la dreptul de proprietate și alte drepturi reale	Referințe
/	
Act Administrativ nr. 43/1216, din 19/09/2002 emis de CJPSDPAT NEAMȚ;	
B1	A1
Intabulare, drept de PROPRIETATE, dobandit prin Reconstituire, cota actuala 1/1	
1) BORDEANU T GHEORGHE, LIPSĂ CNP	

C. Partea III. SARCINI .

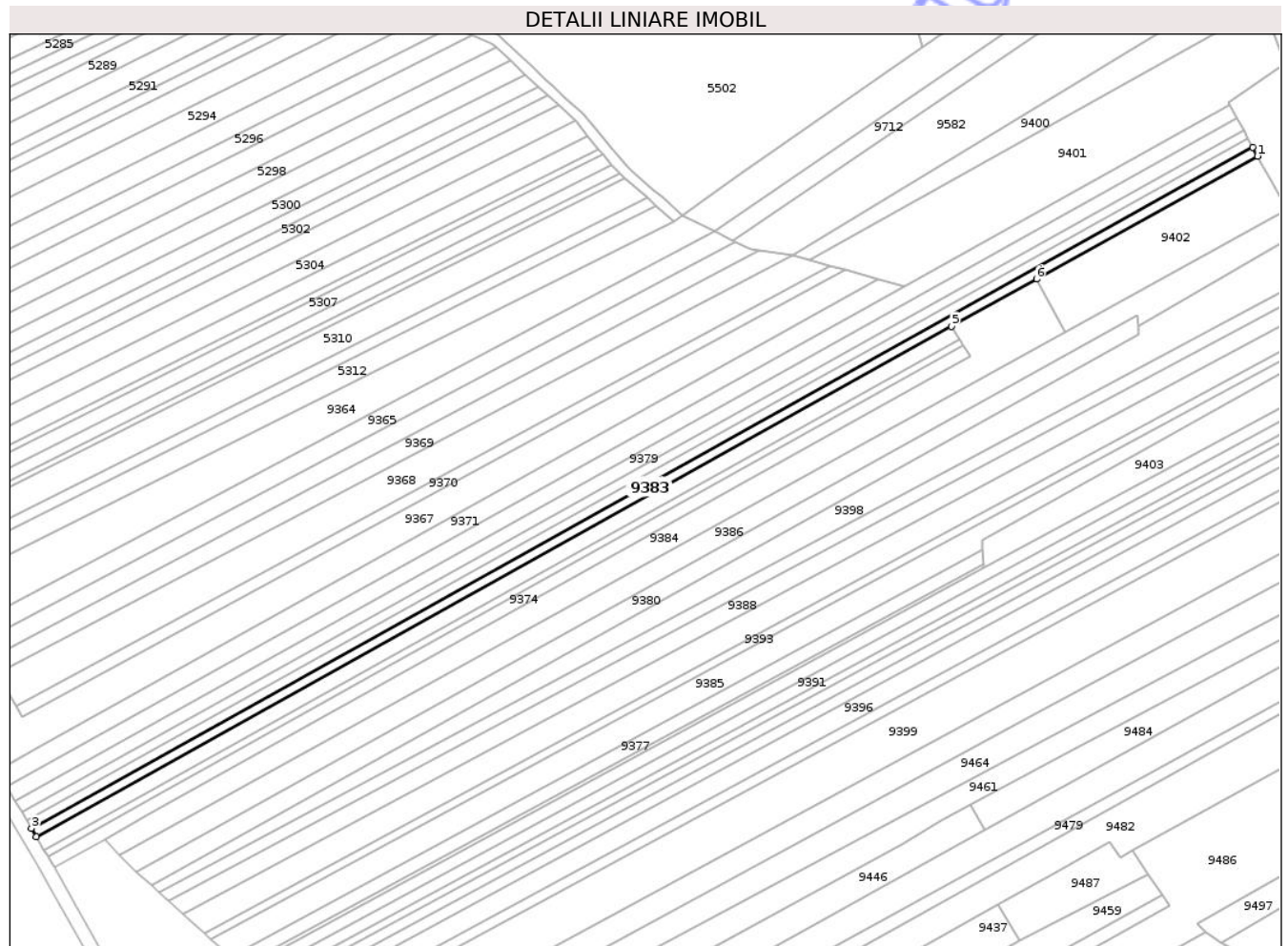
Inscrieri privind dezmembramintele dreptului de proprietate, drepturi reale de garanție și sarcini	Referințe
NU SUNT	

Anexa Nr. 1 La Partea I

Teren

Nr cadastral	Suprafața (mp)*	Observații / Referințe
	4.500	

* Suprafața este determinată în planul de proiecție Stereo 70.



Date referitoare la teren

Crt	Categorie folosință	Intra vilan	Suprafața (mp)	Tarla	Parcelă	Nr. topo	Observații / Referințe
1	arabil	DA	353	30	244/12	-	NR TOPO CORECT TARLA 6 PARCELA 84/12
2	neproductiv	NU	1.018	30	244/12	-	
3	pășuni (P) - pășuni împădurite	NU	149	30	244/12	-	NR TOPO CORECT TARLA 29 PARCELA 239/12, 235/15, 241/12
4	arabil	NU	2.980	30	244/12	-	

Lungime Segmente

1) Valorile lungimilor segmentelor sunt obținute din proiecție în plan.

Punct început	X / Y	Punct sfârșit	X / Y	Lungime segment (** (m)
1	621.538,886 634.223,401	2	621.536,083 634.228,506	5.823
2	621.536,083 634.228,506	3	620.825,528 633.832,637	813.388

Punct început	X / Y	Punct sfârșit	X / Y	Lungime segment (** (m)
3	620.825,528 633.832,637	4	620.828,374 633.827,936	5.495
4	620.828,374 633.827,936	5	621.360,746 634.124,535	609.418
5	621.360,746 634.124,535	6	621.410,257 634.152,013	56.625
6	621.410,257 634.152,013	1	621.538,886 634.223,401	147.111

** Lungimile segmentelor sunt determinate în planul de proiecție Stereo 70 și sunt rotunjite la 1 milimetru.

*** Distanța dintre puncte este formată din segmente cumulate ce sunt mai mici decât valoarea 1 milimetru.

Neutilizabil în Circuitul Civil

**DATE DESPRE IMOBILUL NR. 9389**

Oficiul de Cadastru și Publicitate Imobiliară NEAMT
 Biroul de Cadastru și Publicitate Imobiliară Targu-Neamt

A. Partea I. Descrierea imobilului

TEREN Necunoscut

Adresa: Loc. Lunca Moldovei, Str Mare, Jud. Neamt, ȘI EXTRAVILAN COMUNA PĂSTRĂVENI

Nr. Crt	Nr cadastral Nr. topografic	Suprafața* (mp)	Observații / Referințe
A1		5.600	Sector cadastral:27 Teren neimprejmuit;

B. Partea II. Proprietari și acte

Inscrieri privitoare la dreptul de proprietate și alte drepturi reale	Referințe
/	
Act Administrativ nr. 43/1285, din 03/06/1994 emis de CJPSDPAT NEAMȚ;	
B1	A1
Intabulare, drept de PROPRIETATE, dobandit prin Reconstituire, cota actuala 1/1 1) SFRIJAN GH IFTIMIE, LIPSĂ CNP	

C. Partea III. SARCINI .

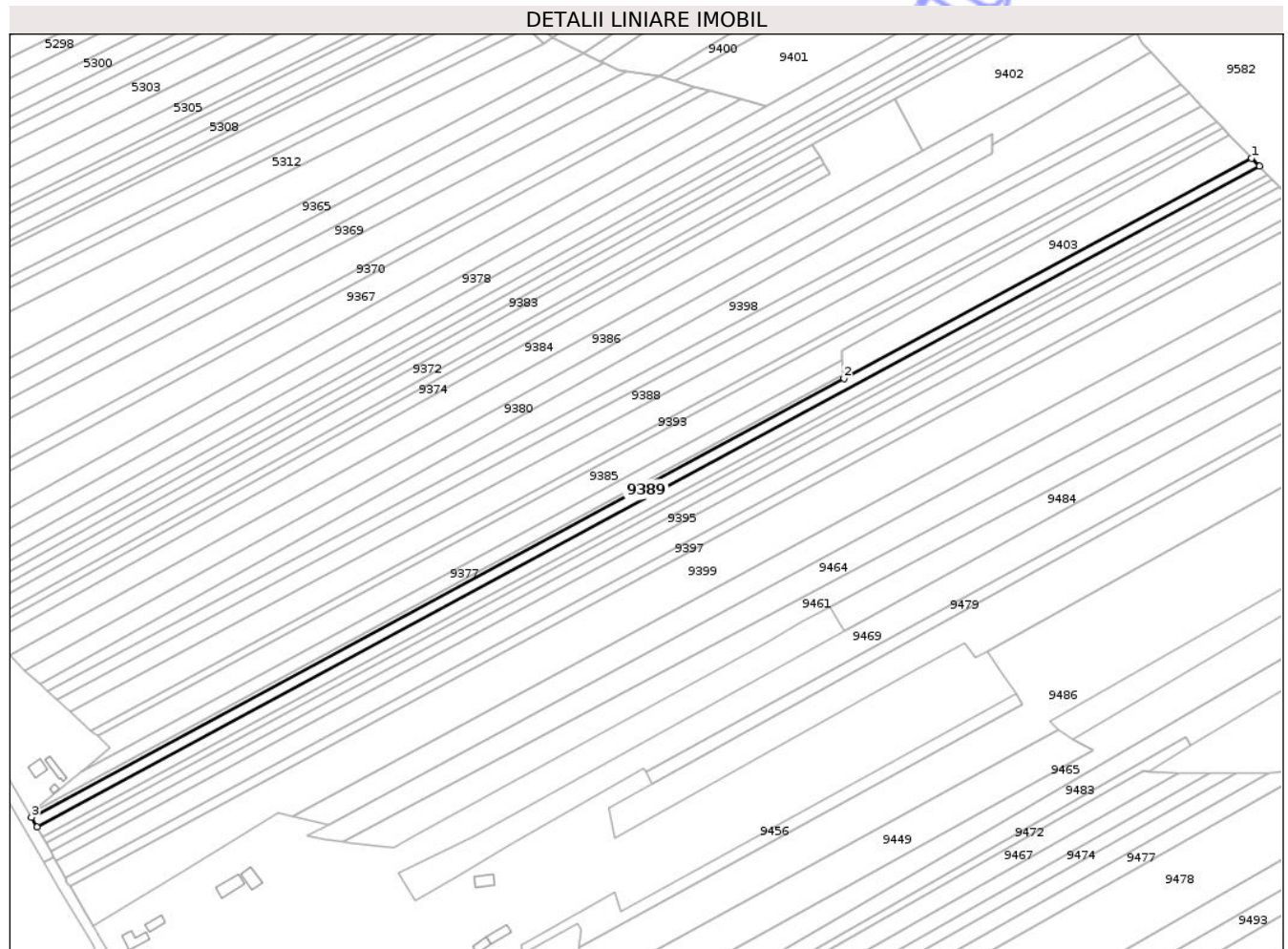
Inscrieri privind dezmembramintele dreptului de proprietate, drepturi reale de garanție și sarcini	Referințe
NU SUNT	

Anexa Nr. 1 La Partea I

Teren

Nr cadastral	Suprafața (mp)*	Observații / Referințe
	5.600	

* Suprafața este determinată în planul de proiecție Stereo 70.



Date referitoare la teren

Crt	Categorie folosință	Intra vilan	Suprafața (mp)	Tarla	Parcelă	Nr. topo	Observații / Referințe
1	curți constructii	DA	864	1	3/1	-	NR TOPO CORECT TARLA 6 PARCELA 93/1
2	neproductiv	NU	988	30	244/19	-	
3	pășuni (P) - pășuni împădurite	NU	836	30	239/19	-	
4	arabil	NU	2.912	30	244/19, 255/19	-	NR TOPO CORECT PARCELA 244/19

Lungime Segmente

1) Valorile lungimilor segmentelor sunt obținute din proiecție în plan.

Punct început	X / Y	Punct sfârșit	X / Y	Lungime segment (** (m)
1	621.625,537 634.116,568	2	621.379,817 633.983,869	279.262
2	621.379,817 633.983,869	3	620.890,175 633.719,444	556.48

Punct început	X / Y	Punct sfârșit	X / Y	Lungime segment (** (m)
3	620.890,175 633.719,444	4	620.893,518 633.713,641	6.697
4	620.893,518 633.713,641	5	621.630,33 634.111,548	837.391
5	621.630,33 634.111,548	1	621.625,537 634.116,568	6.94

** Lungimile segmentelor sunt determinate în planul de proiecție Stereo 70 și sunt rotunjite la 1 milimetru.

*** Distanța dintre puncte este formată din segmente cumulate ce sunt mai mici decât valoarea 1 milimetru.

Neutilizabil în Circuitul Civil

**DATE DESPRE IMOBILUL NR. 9391**

Oficiul de Cadastru și Publicitate Imobiliară NEAMT
Biroul de Cadastru și Publicitate Imobiliară Targu-Neamt

A. Partea I. Descrierea imobilului

TEREN Necunoscut

Adresa: Loc. Lunca Moldovei, Str Mare, Jud. Neamt, ȘI EXTRAVILAN COMUNA PĂSTRĂVENI

Nr. Crt	Nr cadastral Nr. topografic	Suprafața* (mp)	Observații / Referințe
A1		5.400	Sector cadastral:27 Teren neimprejmuit;

B. Partea II. Proprietari și acte

Inscrieri privitoare la dreptul de proprietate și alte drepturi reale	Referințe
/	
Act Administrativ nr. 43/1338, din 17/09/1998 emis de CJPSDPAT NEAMȚ;	
B1	A1
Intabulare, drept de PROPRIETATE, dobandit prin Reconstituire, cota actuala 1/1	
1) BORDEIANU T ION, LIPSĂ CNP	
2) BORDEIANU T VASILE, LIPSĂ CNP	
3) BORDEIANU T GHEORGHE, LIPSĂ CNP	

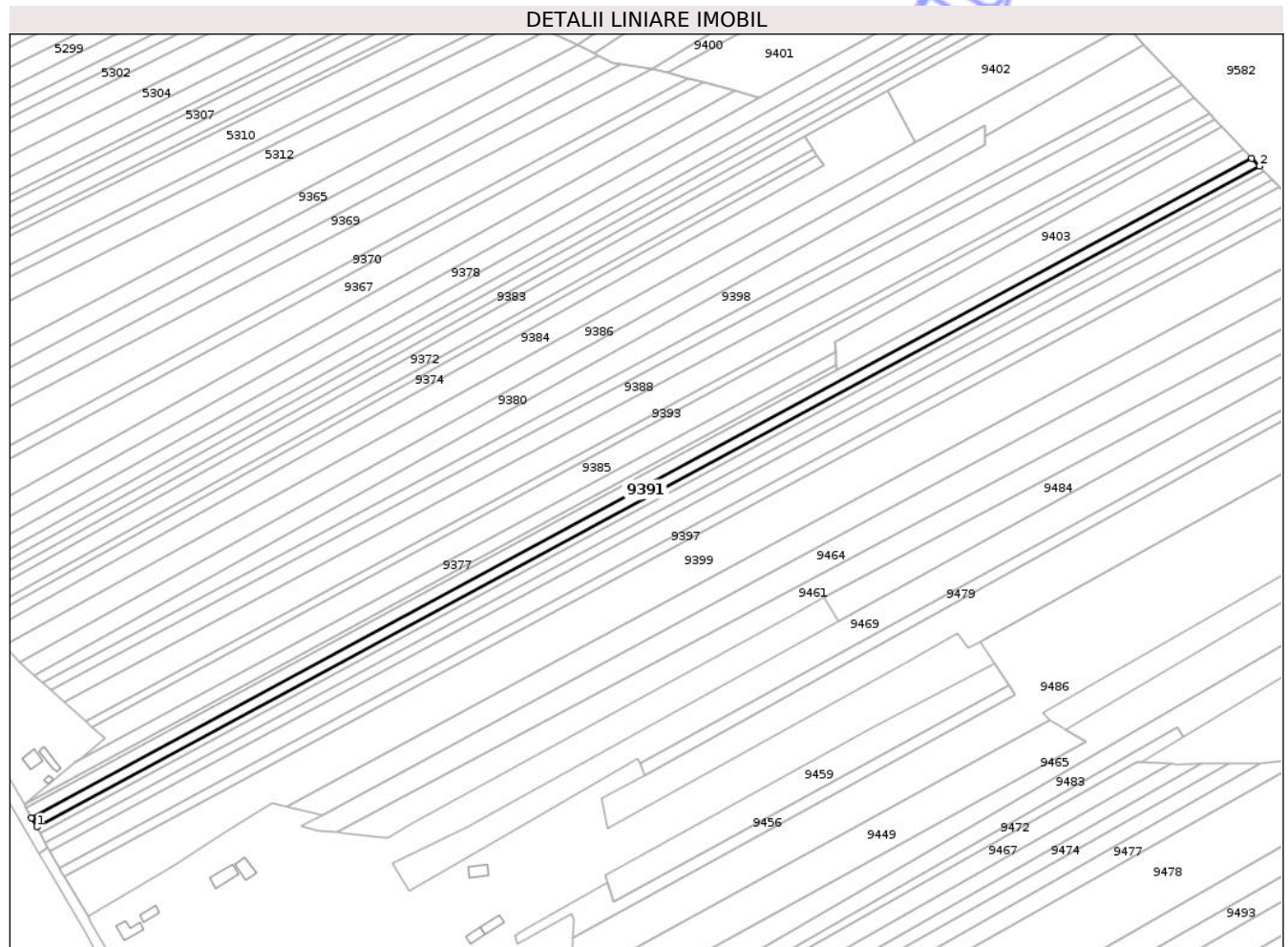
C. Partea III. SARCINI .

Inscrieri privind dezmembramintele dreptului de proprietate, drepturi reale de garanție și sarcini	Referințe
NU SUNT	

Teren

Nr cadastral	Suprafața (mp)*	Observații / Referințe
	5.400	

* Suprafața este determinată în planul de proiecție Stereo 70.



Date referitoare la teren

Crt	Categorie folosință	Intra vilan	Suprafața (mp)	Tarla	Parcelă	Nr. topo	Observații / Referințe
1	arabil	DA	460	30	244/25	-	NR TOPO CORECT PARCELA 6 TARLA 95/25
2	neproductiv	NU	976	29	255/5	-	NR TOPO CORECT TARLA 30 PARCELA 244
3	pășuni (P) - pășuni împădurite	NU	804	30	244/25	-	NR TOPO CORECT TARLA 29, PARCELA 235, 239
4	arabil	NU	3.160	29,30	235, 239	-	

Lungime Segmente

1) Valorile lungimilor segmentelor sunt obținute din proiecție în plan.

Punct început	X / Y	Punct sfârșit	X / Y	Lungime segment (** (m)
1	620.896,633 633.708,002	2	621.634,944 634.106,718	839.093
2	621.634,944 634.106,718	3	621.630,33 634.111,548	6.679

Punct început	X / Y	Punct sfârșit	X / Y	Lungime segment (** (m)
3	621.630,33 634.111,548	4	620.893,518 633.713,641	837.391
4	620.893,518 633.713,641	5	620.893,749 633.713,24	0.463
5	620.893,749 633.713,24	1	620.896,633 633.708,002	5.979

** Lungimile segmentelor sunt determinate în planul de proiecție Stereo 70 și sunt rotunjite la 1 milimetru.

*** Distanța dintre puncte este formată din segmente cumulate ce sunt mai mici decât valoarea 1 milimetru.

Neutilizabil în Circuitul Civil



DATE DESPRE IMOBILUL NR. 9704

Oficiul de Cadastru și Publicitate Imobiliară NEAMT
Biroul de Cadastru și Publicitate Imobiliară Targu-Neamt

A. Partea I. Descrierea imobilului

TEREN Intravilan

Adresa: Loc. Lunca Moldovei, Jud. Neamt

Nr. Crt	Nr cadastral Nr. topografic	Suprafața* (mp)	Observații / Referințe
A1		997	Sector cadastral:27 Teren neimprejmuit;

B. Partea II. Proprietari și acte

Inscrieri privitoare la dreptul de proprietate și alte drepturi reale	Referințe
/	
Act Administrativ nr. 1098, din 19/02/2026 emis de COMUNA PĂSTRĂVENI;	
B1	Inscrierea posesiei, drept de PROPRIETATE, dobandit prin Lege, cota actuala 1/1
	1) NEIDENTIFICAT NEIDENTIFICAT, PROPRIETAR NEIDENTIFICAT
Act Normativ nr. 7, din 13/03/1996 emis de PARLAMENTUL ROMÂNIEI (Art.13);	
B2	Se notează mențiunea de proprietar neidentificat

C. Partea III. SARCINI .

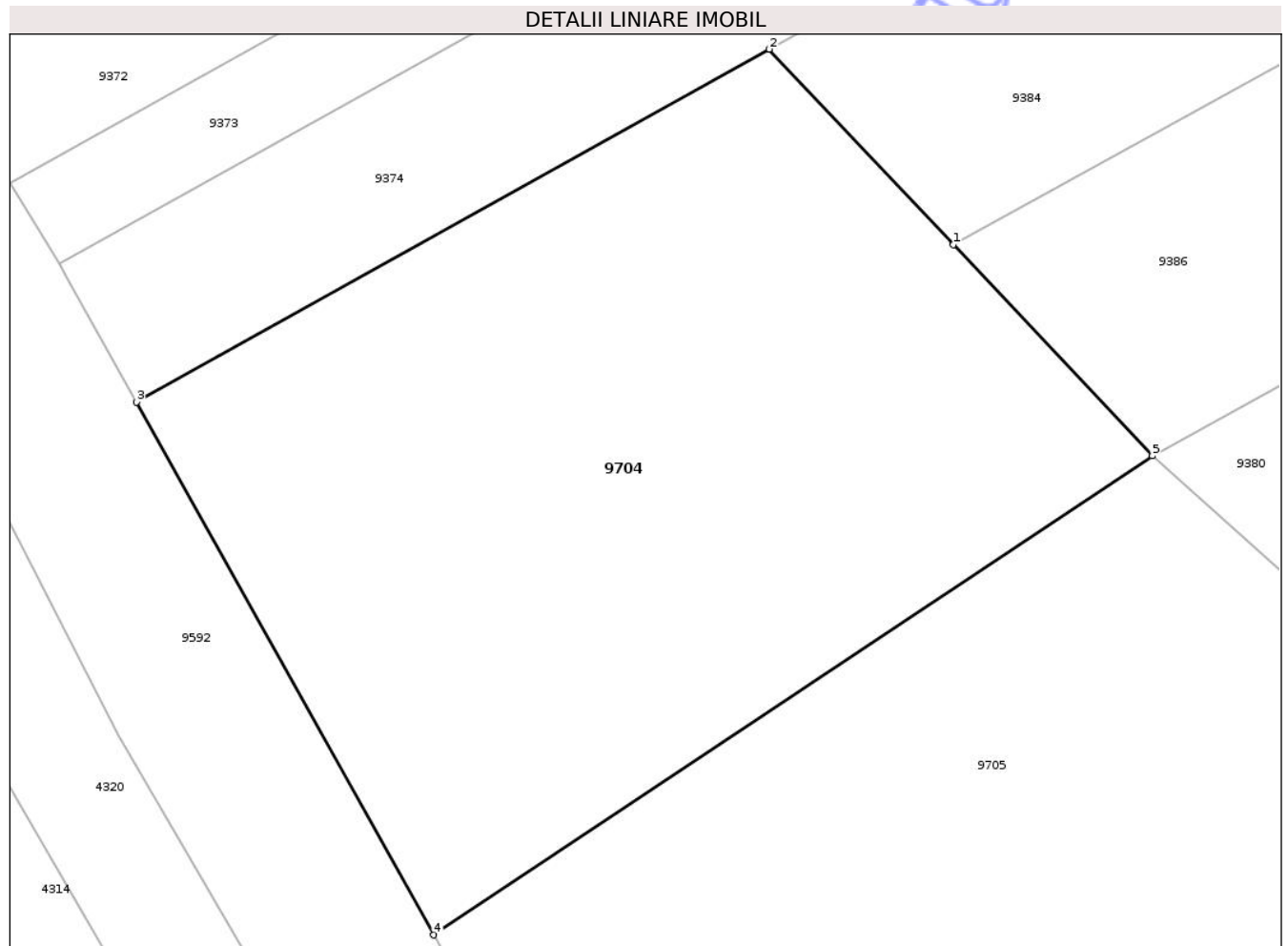
Inscrieri privind dezmembramintele dreptului de proprietate, drepturi reale de garanție și sarcini	Referințe
NU SUNT	

Anexa Nr. 1 La Partea I

Teren

Nr cadastral	Suprafața (mp)*	Observații / Referințe
	997	

* Suprafața este determinată în planul de proiecție Stereo 70.



Date referitoare la teren

Crt	Categorie folosință	Intra vilan	Suprafața (mp)	Tarla	Parcelă	Nr. topo	Observații / Referințe
1	arabil	DA	197	11	89	-	
2	faneata	DA	800	11	88	-	

Lungime Segmente

1) Valorile lungimilor segmentelor sunt obținute din proiecție în plan.

Punct început	X / Y	Punct sfârșit	X / Y	Lungime segment (** (m))
1	620.876,98 633.817,461	2	620.868,401 633.826,575	12.516
2	620.868,401 633.826,575	3	620.838,883 633.810,129	33.79
3	620.838,883 633.810,129	4	620.852,743 633.785,307	28.43
4	620.852,743 633.785,307	5	620.886,276 633.807,624	40.281

Punct început	X / Y	Punct sfârșit	X / Y	Lungime segment (** (m)
5	620.886,276 633.807,624	1	620.876,98 633.817,461	13.534

** Lungimile segmentelor sunt determinate în planul de proiecție Stereo 70 și sunt rotunjite la 1 milimetru.

*** Distanța dintre puncte este formată din segmente cumulate ce sunt mai mici decât valoarea 1 milimetru.

Neutilizabil în Circuitul Civil

