

**DATE DESPRE IMOBILUL NR. 9022**

Oficiul de Cadastru și Publicitate Imobiliară NEAMT
Biroul de Cadastru și Publicitate Imobiliară Targu-Neamt

A. Partea I. Descrierea imobilului

TEREN Intravilan

Adresa: Loc. Radeni, Str Principală, Nr. 145A, 145B, Jud. Neamt

Nr. Crt	Nr cadastral Nr. topografic	Suprafața* (mp)	Observații / Referințe
A1		3.630	Sector cadastral:94 Teren neimprejmuit;

Construcții

Crt	Nr cadastral Nr. topografic	Adresa	Observații / Referințe
A1.1		Loc. Radeni, Str Principală, Nr. 145A, 145B, Jud. Neamt	Nr. niveluri:1; S. construita la sol:134 mp; S. construita desfasurata:134 mp; CASĂ DE LOCUIT
A1.2		Loc. Radeni, Str Principală, Nr. 145A, 145B, Jud. Neamt	Nr. niveluri:1; S. construita la sol:45 mp; S. construita desfasurata:45 mp; CONSTRUCȚIE ANEXĂ

B. Partea II. Proprietari și acte

Inscrieri privitoare la dreptul de proprietate și alte drepturi reale		Referințe
/		
Act Administrativ nr. 43/808, din 22/07/2004 emis de CJPSDPAT NEAMȚ;		
B1	Intabulare, drept de PROPRIETATE, dobândit prin Reconstituire, cota actuala 1/1 1) HRÎNCĂ GR CONSTANTIN, LIPSĂ CNP	A1
Act Administrativ nr. 1098, din 19/02/2026 emis de PRIMĂRIA COMUNEI PĂSTRĂVENI;		
B2	Intabulare, drept de PROPRIETATE, dobândit prin Lege, cota actuala 1/1 1) HRÎNCĂ GR CONSTANTIN, LIPSĂ CNP	A1.1, A1.2

C. Partea III. SARCINI .

Inscrieri privind dezmembramintele dreptului de proprietate, drepturi reale de garanție și sarcini	Referințe
NU SUNT	

Anexa Nr. 1 La Partea I

Teren

Nr cadastral	Suprafața (mp)*	Observații / Referințe
	3.630	

* Suprafața este determinată în planul de proiecție Stereo 70.



Date referitoare la teren

Crt	Categorie folosință	Intra vilan	Suprafața (mp)	Tarla	Parcelă	Nr. topo	Observații / Referințe
1	curți constructii	DA	660	17	256/1	-	
2	arabil	DA	2.730	17	256/2	-	
3	faneata	DA	240	17	256/3	-	

Date referitoare la construcții

Crt	Număr	Destinație construcție	Supraf. (mp)	Situație juridică	Observații / Referințe
A1.1		construcții de locuințe	134	Cu acte	Nr. niveluri:1; S. construita la sol:134 mp; S. construita desfasurata:134 mp; CASĂ DE LOCUIT
A1.2		construcții anexa	45	Cu acte	Nr. niveluri:1; S. construita la sol:45 mp; S. construita desfasurata:45 mp; CONSTRUCȚIE ANEXĂ

Lungime Segmente

1) Valorile lungimilor segmentelor sunt obținute din proiecție în plan.

Punct început	X / Y	Punct sfârșit	X / Y	Lungime segment (** (m)

Punct început	X / Y	Punct sfârșit	X / Y	Lungime segment (** (m)
1	615.685,375 626.789,79	2	615.636,659 626.885,134	107.068
2	615.636,659 626.885,134	3	615.621,577 626.878,906	16.317
3	615.621,577 626.878,906	4	615.618,652 626.877,639	3.188
4	615.618,652 626.877,639	5	615.607,639 626.873,556	11.745
5	615.607,639 626.873,556	6	615.609,474 626.869,177	4.748
6	615.609,474 626.869,177	7	615.612,663 626.862,267	7.611
7	615.612,663 626.862,267	8	615.614,116 626.858,617	3.929
8	615.614,116 626.858,617	9	615.617,349 626.848,751	10.382
9	615.617,349 626.848,751	10	615.620,668 626.843,018	6.624
10	615.620,668 626.843,018	11	615.624,825 626.834,64	9.353
11	615.624,825 626.834,64	12	615.633,448 626.817,291	19.374
12	615.633,448 626.817,291	13	615.645,322 626.793,274	26.792
13	615.645,322 626.793,274	14	615.654,501 626.774,016	21.334
14	615.654,501 626.774,016	1	615.685,375 626.789,79	34.67

** Lungimile segmentelor sunt determinate în planul de proiecție Stereo 70 și sunt rotunjite la 1 milimetru.

*** Distanța dintre puncte este formată din segmente cumulate ce sunt mai mici decât valoarea 1 milimetru.

**DATE DESPRE IMOBILUL NR. 9024**

Oficiul de Cadastru și Publicitate Imobiliară NEAMT
Biroul de Cadastru și Publicitate Imobiliară Targu-Neamt

A. Partea I. Descrierea imobilului

TEREN Necunoscut

Adresa: Loc. Radeni, Str Principală, Nr. 149, Jud. Neamt, si extravilan Com. Pastraveni

Nr. Crt	Nr cadastral Nr. topografic	Suprafața* (mp)	Observații / Referințe
A1	52386	7.810	Sector cadastral:94 Teren imprejmuit;

Construcții

Crt	Nr cadastral Nr. topografic	Adresa	Observații / Referințe
A1.1	52386-C1	Loc. Radeni, Str Principală, Nr. 149, Jud. Neamt, si extravilan Com. Pastraveni	Nr. niveluri:1; S. construita la sol:66 mp; S. construita desfasurata:66 mp; LOCUINTA (P)
A1.2	52386-C2	Loc. Radeni, Str Principală, Nr. 149, Jud. Neamt, si extravilan Com. Pastraveni	Nr. niveluri:1; S. construita la sol:64 mp; S. construita desfasurata:64 mp; ANEXA (P)

B. Partea II. Proprietari și acte

Inscrieri privitoare la dreptul de proprietate și alte drepturi reale	Referințe
5793 / 17/03/2026	
Act Notarial nr. ACT DE PARTAJ SUCCESORAL VOLUNTAR autentificat sub nr. 285, din 16/03/2026 emis de N. P. David Radu Constantin (act notarial nr ÎNCHEIEREA de completare nr. 09 din 17.03.2026, emis de N.P. DAVID RADU - CONSTANTIN);	
B13	Intabulare, drept de PROPRIETATE, cu titlu de partaj succesoral - voluntar , bun propriu ;, dobandit prin Conventie, cota actuala 1/1 1) CHITIC MIHAI, CETĂȚEAN ROMÂN ;
	A1
/	
Act Administrativ nr. 1098, din 19/02/2026 emis de PRIMĂRIA COMUNEI PĂSTRĂVENI;	
B14	Intabulare, drept de PROPRIETATE, dobandit prin Lege, cota actuala 1/1 1) CHITIC MIHAI, CETĂȚEAN ROMÂN ;
	A1.1, A1.2

C. Partea III. SARCINI .

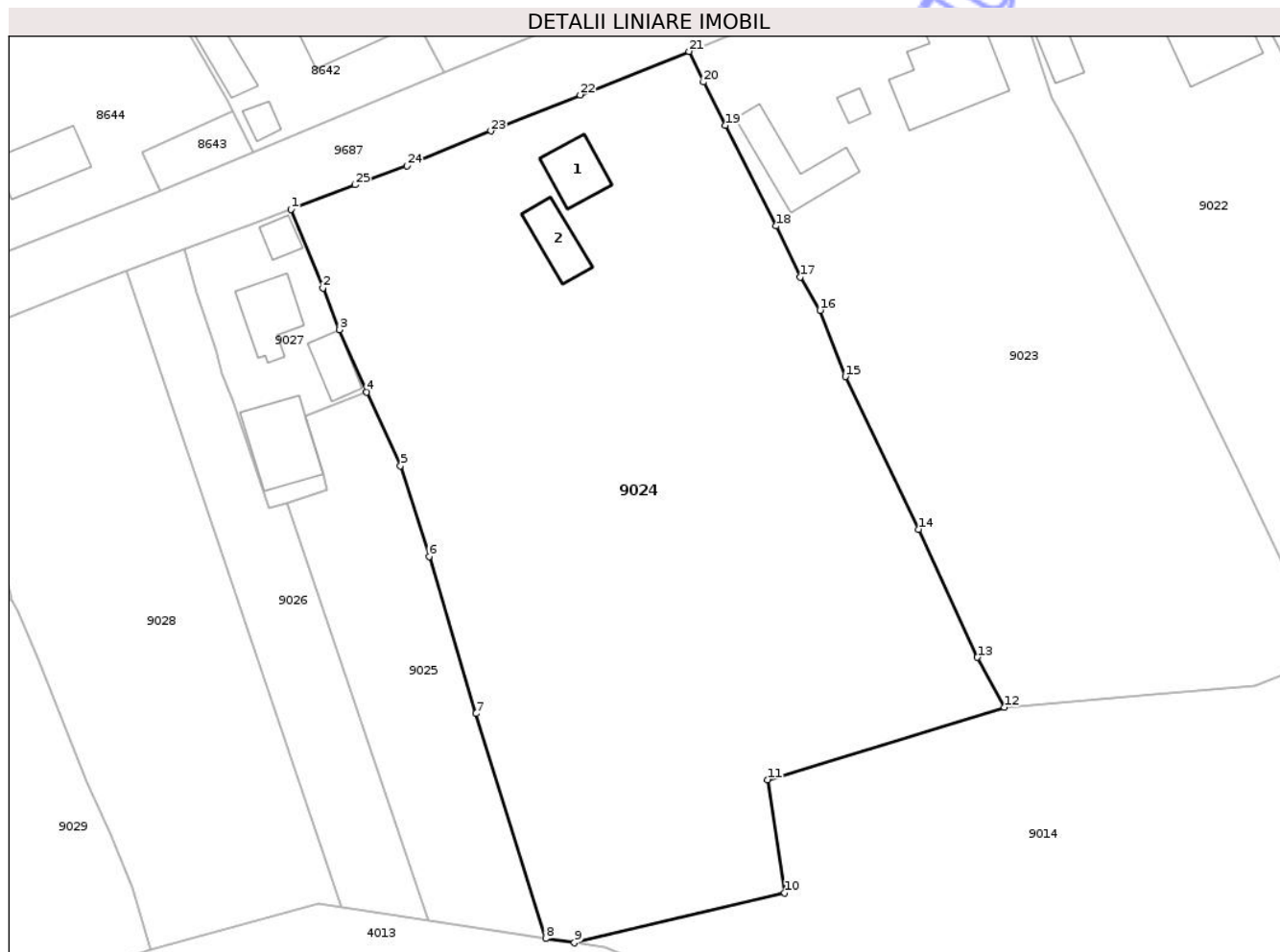
Inscrieri privind dezmembramintele dreptului de proprietate, drepturi reale de garanție și sarcini	Referințe
NU SUNT	

Anexa Nr. 1 La Partea I

Teren

Nr cadastral	Suprafața (mp)*	Observații / Referințe
52386	7.810	

* Suprafața este determinată în planul de proiecție Stereo 70.



Date referitoare la teren

Crt	Categorie folosință	Intra vilan	Suprafața (mp)	Tarla	Parcelă	Nr. topo	Observații / Referințe
1	curți constructii	DA	895	17	253/1	-	
2	arabil	DA	6.661	17	253/2	-	
3	arabil	NU	254	17	253/2	-	

Date referitoare la construcții

Crt	Număr	Destinație construcție	Supraf. (mp)	Situație juridică	Observații / Referințe
A1.1	52386-C1	construcții de locuințe	66	Cu acte	Nr. niveluri:1; S. construita la sol:66 mp; S. construita desfasurata:66 mp; LOCUINTA (P)
A1.2	52386-C2	construcții anexa	64	Cu acte	Nr. niveluri:1; S. construita la sol:64 mp; S. construita desfasurata:64 mp; ANEXA (P)

Lungime Segmente

1) Valorile lungimilor segmentelor sunt obținute din proiecție în plan.

Punct început	X / Y	Punct sfârșit	X / Y	Lungime segment (** (m)
1	615.503,663 626.832,062	2	615.508,417 626.820,33	12.659

Punct început	X / Y	Punct sfârșit	X / Y	Lungime segment (** (m)
2	615.508,417 626.820,33	3	615.510,94 626.814,141	6.684

Punct început	X / Y	Punct sfârșit	X / Y	Lungime segment (** (m)	Punct început	X / Y	Punct sfârșit	X / Y	Lungime segment (** (m)
3	615.510,94 626.814,141	4	615.515,001 626.804,816	10.171	4	615.515,001 626.804,816	5	615.520,04 626.793,808	12.107
5	615.520,04 626.793,808	6	615.524,325 626.780,252	14.217	6	615.524,325 626.780,252	7	615.531,355 626.756,771	24.511
7	615.531,355 626.756,771	8	615.541,748 626.723,203	35.14	8	615.541,748 626.723,203	9	615.546,036 626.722,554	4.337
9	615.546,036 626.722,554	10	615.577,508 626.730,006	32.342	10	615.577,508 626.730,006	11	615.574,933 626.746,921	17.11
11	615.574,933 626.746,921	12	615.610,35 626.757,718	37.026	12	615.610,35 626.757,718	13	615.606,299 626.765,18	8.491
13	615.606,299 626.765,18	14	615.597,548 626.784,305	21.032	14	615.597,548 626.784,305	15	615.586,561 626.807,122	25.324
15	615.586,561 626.807,122	16	615.582,783 626.817,011	10.586	16	615.582,783 626.817,011	17	615.579,846 626.822,004	5.793
17	615.579,846 626.822,004	18	615.576,231 626.829,597	8.41	18	615.576,231 626.829,597	19	615.568,653 626.844,646	16.849
19	615.568,653 626.844,646	20	615.565,359 626.851,109	7.254	20	615.565,359 626.851,109	21	615.563,152 626.855,679	5.075
21	615.563,152 626.855,679	22	615.546,912 626.849,178	17.493	22	615.546,912 626.849,178	23	615.533,541 626.843,781	14.419
23	615.533,541 626.843,781	24	615.520,983 626.838,625	13.575	24	615.520,983 626.838,625	25	615.513,278 626.835,755	8.222
25	615.513,278 626.835,755	1	615.503,663 626.832,062	10.3					

** Lungimile segmentelor sunt determinate în planul de proiecție Stereo 70 și sunt rotunjite la 1 milimetru.

*** Distanța dintre puncte este formată din segmente cumulate ce sunt mai mici decât valoarea 1 milimetru.



DATE DESPRE IMOBILUL NR. 9025

Oficiul de Cadastru și Publicitate Imobiliară NEAMT
Biroul de Cadastru și Publicitate Imobiliară Targu-Neamt

A. Partea I. Descrierea imobilului

TEREN Intravilan

Adresa: Loc. Radeni, Jud. Neamt

Nr. Crt	Nr cadastral Nr. topografic	Suprafața* (mp)	Observații / Referințe
A1		1.302	Sector cadastral:94 Teren neimprejmuit;

B. Partea II. Proprietari și acte

Inscrieri privitoare la dreptul de proprietate și alte drepturi reale	Referințe
/	
Act Administrativ nr. 1098, din 19/02/2026 emis de COMUNA PĂSTRĂVENI;	
B1	Inscrierea posesiei, drept de PROPRIETATE, dobandit prin Lege, cota actuala 1/1
	1) NEIDENTIFICAT NEIDENTIFICAT, PROPRIETAR NEIDENTIFICAT
Act Normativ nr. 7, din 13/03/1996 emis de PARLAMENTUL ROMÂNIEI (Art.13);	
B2	Se notează mențiunea de proprietar neidentificat.

C. Partea III. SARCINI .

Inscrieri privind dezmembramintele dreptului de proprietate, drepturi reale de garanție și sarcini	Referințe
NU SUNT	

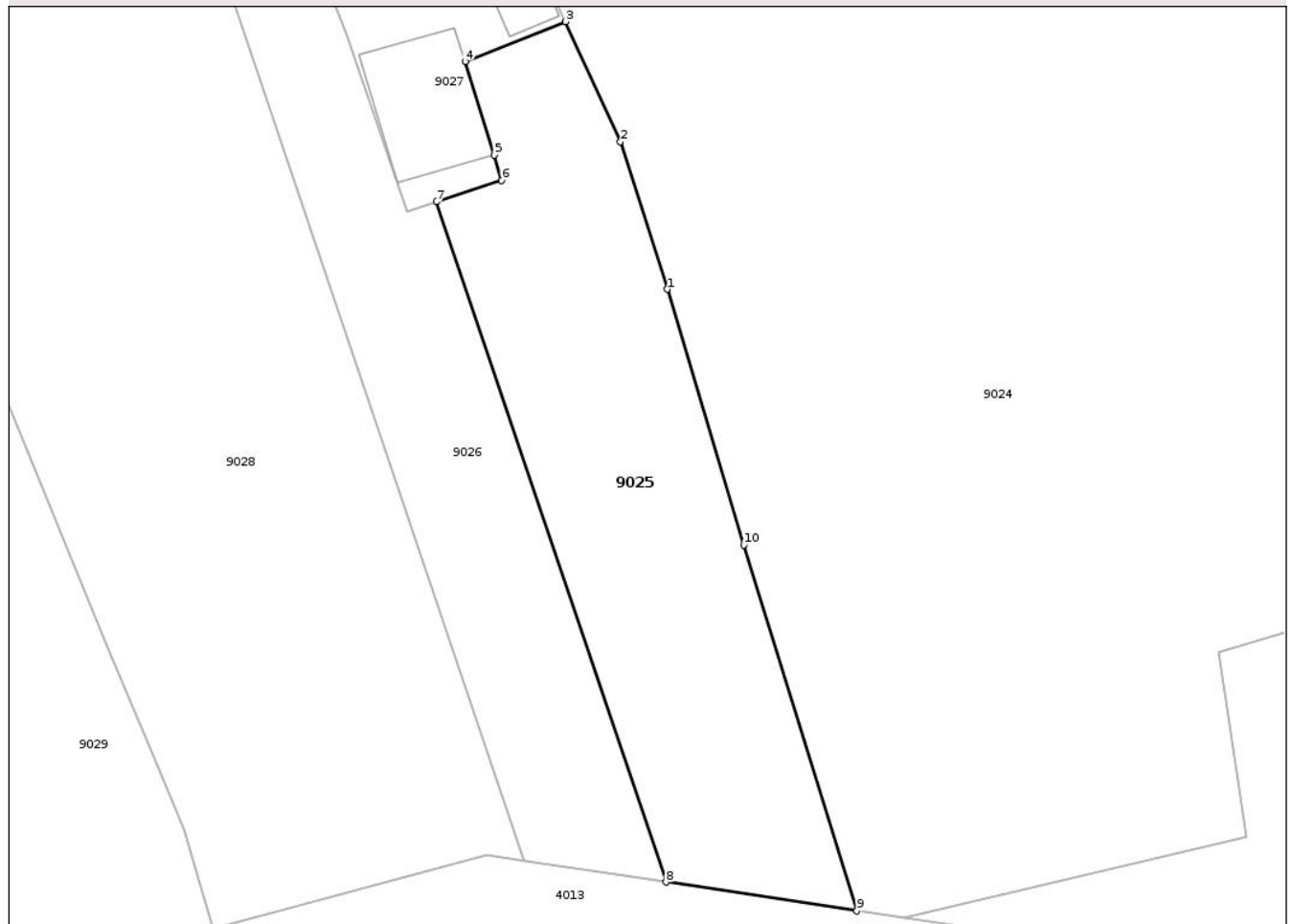
Anexa Nr. 1 La Partea I

Teren

Nr cadastral	Suprafața (mp)*	Observații / Referințe
	1.302	

* Suprafața este determinată în planul de proiecție Stereo 70.

DETALII LINIARE IMOBIL



Date referitoare la teren

Crt	Categorie folosință	Intra vilan	Suprafața (mp)	Tarla	Parcelă	Nr. topo	Observații / Referințe
1	arabil	DA	1.302	17	251	-	

Lungime Segmente

1) Valorile lungimilor segmentelor sunt obținute din proiecție în plan.

Punct început	X / Y	Punct sfârșit	X / Y	Lungime segment (** (m)
1	615.524,325 626.780,252	2	615.520,04 626.793,808	14.217
2	615.520,04 626.793,808	3	615.515,001 626.804,816	12.107
3	615.515,001 626.804,816	4	615.505,763 626.801,156	9.937
4	615.505,763 626.801,156	5	615.508,442 626.792,566	8.999
5	615.508,442 626.792,566	6	615.509,115 626.790,263	2.399

Punct început	X / Y	Punct sfârșit	X / Y	Lungime segment (** (m)
6	615.509,115 626.790,263	7	615.503,108 626.788,28	6.326
7	615.503,108 626.788,28	8	615.524,225 626.725,858	65.898
8	615.524,225 626.725,858	9	615.541,748 626.723,203	17.724
9	615.541,748 626.723,203	10	615.531,355 626.756,771	35.14
10	615.531,355 626.756,771	1	615.524,325 626.780,252	24.511

** Lungimile segmentelor sunt determinate în planul de proiecție Stereo 70 și sunt rotunjite la 1 milimetru.

*** Distanța dintre puncte este formată din segmente cumulate ce sunt mai mici decât valoarea 1 milimetru.

Neutilizabil în Circuitul Civil



DATE DESPRE IMOBILUL NR. 9027

Oficiul de Cadastru și Publicitate Imobiliară NEAMT
Biroul de Cadastru și Publicitate Imobiliară Targu-Neamt

A. Partea I. Descrierea imobilului

TEREN Intravilan

Adresa: Loc. Radeni, Jud. Neamt

Nr. Crt	Nr cadastral Nr. topografic	Suprafața* (mp)	Observații / Referințe
A1	51127	Din acte: 632 Masurata: 647	Sector cadastral:94 Teren neimpregmuit;

Construcții

Crt	Nr cadastral Nr. topografic	Adresa	Observații / Referințe
A1.1	51127-C1	Loc. Radeni, Str Principală, Jud. Neamt	Nr. niveluri:1; S. construita la sol:79 mp; S. construita defasurata:79 mp; C1- Casa de locuit (P) - , constructie din anul 1974 cu fundatii din beton, pereti din chirpici, acoperis tip sarpanta cu invelitoare din azbociment, compusa din 1 hol, 2 camere,1 bucatarie si 1 magazie.
A1.3	51127-C3	Loc. Radeni, Str Principală, Jud. Neamt	Nr. niveluri:1; S. construita la sol:47 mp; S. construita defasurata:47 mp; C3-Bucatarie de vara (P) - constructie din anul 1995 cu fundatii din beton, pereti din chirpici, acoperis tip sarpanta cu invelitoare din azbociment, compusa din 1 hol si 2 incaperi.EXTINDERE
A1.5	51127-C5	Loc. Radeni, Str Principală, Jud. Neamt	Nr. niveluri:1; S. construita la sol:26 mp; S. construita defasurata:26 mp; CONSTRUCTIE ANEXĂ
A1.6	51127-C6	Loc. Radeni, Jud. Neamt	Nr. niveluri:3; S. construita la sol:112 mp; S. construita defasurata:336 mp; CASĂ DE LOCUIT

B. Partea II. Proprietari și acte

Inscrieri privitoare la dreptul de proprietate și alte drepturi reale	Referințe
1623 / 19/01/2015	
Act Administrativ nr. 43/1474 - titlu de proprietate, din 16/11/1994 emis de CJPSDPAT Neamt;	
B1	A1
Intabulare, drept de PROPRIETATE, dobandit prin Lege, cota actuala 1/1 1) CIOCOIU IOAN	
Act Administrativ nr. 44 - autorizatie pentru executare de lucrari, din 07/06/1974 emis de PRIMARIA COMUNEI PASTRAVENI (certificat de atestare fiscala nr. 32/16.01.2015 emis de Primaria Pastraveni, ADEV. NR.1098/19.02.2026 ELIBERATĂ DE PRIMĂRIA COMUNEI PĂSTRĂVENI);	
B2	A1.1
Intabulare, drept de PROPRIETATE, dobandit prin Construire, cota actuala 1/1 1) CIOCOIU IOAN	
Act Administrativ nr. 32 - certificat de atestare fiscala, din 16/01/2015 emis de PRIMARIA COMUNEI PASTRAVENI (certificat de casatorie nr. 2030/28.02.1976 emis de Consiliul Popular al comunei Pastraveni, ADEV. NR.1098/19.02.2026 ELIBERATĂ DE PRIMĂRIA COMUNEI PĂSTRĂVENI);	
B3	A1.3
Intabulare, drept de PROPRIETATE, dobandit prin Construire, cota actuala 1/1 1) CIOCOIU IOAN 2) CIOCOIU ANA, - soti	
/	
Act Administrativ nr. 1098, din 19/02/2026 emis de COMUNA PĂSTRĂVENI;	
B4	A1.5, A1.6
Intabulare, drept de PROPRIETATE, dobandit prin Lege, cota actuala 1/1 1) CIOCOIU IOAN	

C. Partea III. SARCINI .

Inscrieri privind dezmembramintele dreptului de proprietate, drepturi reale de garanție și sarcini	Referințe
NU SUNT	

Anexa Nr. 1 La Partea I

Teren

Nr cadastral	Suprafața (mp)*	Observații / Referințe
51127	Din acte: 632 Masurata: 647	

* Suprafața este determinată în planul de proiecție Stereo 70.



Date referitoare la teren

Crt	Categorie folosință	Intra vilan	Suprafața (mp)	Tarla	Parcelă	Nr. topo	Observații / Referințe
1	curți constructii	DA	647	17	251A/1	-	

Date referitoare la construcții

Crt	Număr	Destinație construcție	Supraf. (mp)	Situație juridică	Observații / Referințe
A1.1	51127-C1	construcții de locuințe	79	Cu acte	Nr. niveluri:1; S. construita la sol:79 mp; S. construita desfasurata:79 mp; C1- Casa de locuit (P) - , constructie din anul 1974 cu fundatii din beton, pereti din chirpici, acoperis tip sarpanta cu invelitoare din azbociment, compusa din 1 hol, 2 camere,1 bucatarie si 1 magazie.
A1.3	51127-C3	construcții anexa	47	Cu acte	Nr. niveluri:1; S. construita la sol:47 mp; S. construita desfasurata:47 mp; C3-Bucatarie de vara (P) - constructie din anul 1995 cu fundatii din beton, pereti din chirpici, acoperis tip sarpanta cu invelitoare din azbociment, compusa din 1 hol si 2 incaperi.EXTINDERE
A1.5	51127-C5	construcții anexa	Din acte: 35 Masurata: 26	Cu acte	Nr. niveluri:1; S. construita la sol:26 mp; S. construita desfasurata:26 mp; CONSTRUCȚIE ANEXĂ
A1.6	51127-C6	construcții de locuințe	112	Cu acte	Nr. niveluri:3; S. construita la sol:112 mp; S. construita desfasurata:336 mp; CASĂ DE LOCUIT

Lungime Segmente

1) Valorile lungimilor segmentelor sunt obținute din proiecție în plan.

Punct început	X / Y	Punct sfârșit	X / Y	Lungime segment (** (m)
1	615.497,986 626.829,889	2	615.487,642 626.826,188	10.986
2	615.487,642 626.826,188	3	615.489,556 626.819,611	6.85
3	615.489,556 626.819,611	4	615.492,362 626.811,14	8.924
4	615.492,362 626.811,14	5	615.493,359 626.807,522	3.753
5	615.493,359 626.807,522	6	615.494,959 626.803,526	4.304
6	615.494,959 626.803,526	7	615.500,446 626.787,413	17.022
7	615.500,446 626.787,413	8	615.503,108 626.788,28	2.8
8	615.503,108 626.788,28	9	615.509,115 626.790,263	6.326
9	615.509,115 626.790,263	10	615.508,442 626.792,566	2.399
10	615.508,442 626.792,566	11	615.505,763 626.801,156	8.999
11	615.505,763 626.801,156	12	615.515,001 626.804,816	9.937
12	615.515,001 626.804,816	13	615.510,94 626.814,141	10.171
13	615.510,94 626.814,141	14	615.508,417 626.820,33	6.684
14	615.508,417 626.820,33	15	615.503,663 626.832,062	12.659
15	615.503,663 626.832,062	1	615.497,986 626.829,889	6.079

** Lungimile segmentelor sunt determinate în planul de proiecție Stereo 70 și sunt rotunjite la 1 milimetru.

*** Distanța dintre puncte este formată din segmente cumulate ce sunt mai mici decât valoarea 1 milimetru.



DATE DESPRE IMOBILUL NR. 9030

Oficiul de Cadastru și Publicitate Imobiliară NEAMT
Biroul de Cadastru și Publicitate Imobiliară Targu-Neamt

A. Partea I. Descrierea imobilului

TEREN Intravilan

Adresa: Loc. Radeni, Str Principală, Nr. 153, Jud. Neamt

Nr. Crt	Nr cadastral Nr. topografic	Suprafața* (mp)	Observații / Referințe
A1	50519	700	Sector cadastral:94 Teren imprejmuit;

Construcții

Crt	Nr cadastral Nr. topografic	Adresa	Observații / Referințe
A1.1	50519-C1	Loc. Radeni, Str Principală, Nr. 153, Jud. Neamt	Nr. niveluri:1; S. construita la sol:44 mp; S. construita desfasurata:44 mp; Anexa(bucatarie de vara) construita in anul 1979 din lemn, acoperita cu azbest, compusa dintr-o incapere; nu poseda certificat de performanta energetica. EXTINDERE CONSTRUCȚIE.
A1.2	50519-C2	Loc. Radeni, Str Principală, Nr. 153, Jud. Neamt	Nr. niveluri:1; S. construita la sol:69 mp; S. construita desfasurata:69 mp; Anexa(grajd) construit in anul 1979 din lemn, acoperit cu azbest, compus din trei incaperi; nu poseda certificat de performanta energetica.
A1.3	50519-C3	Loc. Radeni, Str Principală, Nr. 153, Jud. Neamt	Nr. niveluri:1; S. construita la sol:15 mp; S. construita desfasurata:15 mp; CONSTRUCȚIE ANEXĂ

B. Partea II. Proprietari și acte

Inscrieri privitoare la dreptul de proprietate și alte drepturi reale	Referințe	
9730 / 06/06/2012		
Act Notarial nr. 585, din 01/06/2012 emis de BĂLAN DORINA (ADEV. 1098/19.02.2026 EMISĂ DE PRIMĂRIA COMUNEI PĂSTRĂVENI.);		
B3	Intabulare, drept de PROPRIETATE, dobandit prin Conventie, cota actuala 1/1 1) MIRONESCU MARIA 2) MIRONESCU TOADER, soti	A1, A1.1, A1.2
/		
Act Administrativ nr. 1098, din 19/02/2026 emis de PRIMĂRIA COMUNEI PĂSTRĂVENI;		
B4	Intabulare, drept de PROPRIETATE, dobandit prin Lege, cota actuala 1/1 1) MIRONESCU MARIA 2) MIRONESCU TOADER, soti	A1.3

C. Partea III. SARCINI

Inscrieri privind dezmembramintele dreptului de proprietate, drepturi reale de garanție și sarcini	Referințe	
9730 / 06/06/2012		
Act Notarial nr. 585, din 01/06/2012 emis de BĂLAN DORINA;		
C1	Intabulare, drept de IPOTECA LEGALA, Valoare:0 reprezentind plata rentei in bani corespunzatoare intretinerii neexecutate, dobandit prin Conventie, cota actuala 1/1, cota initiala 1/1 1) COZMA TOADER 2) COZMA AURICA, soti	A1, A1.1, A1.2

Anexa Nr. 1 La Partea I

Teren

Nr cadastral	Suprafața (mp)*	Observații / Referințe
50519	700	

* Suprafața este determinată în planul de proiecție Stereo 70.



Date referitoare la teren

Crt	Categorie folosință	Intra vilan	Suprafața (mp)	Tarla	Parcelă	Nr. topo	Observații / Referințe
1	curți constructii	DA	700	17	249/1	-	

Date referitoare la construcții

Crt	Număr	Destinație construcție	Supraf. (mp)	Situație juridică	Observații / Referințe
A1.1	50519-C1	constructii anexa	Din acte: 30 Masureta: 44	Cu acte	Nr. niveluri:1; S. construita la sol:44 mp; S. construita desfasurata:44 mp; Anexa (bucatarie de vara) construita in anul 1979 din lemn, acoperita cu azbest, compusa dintr-o incapere; nu poseda certificat de performanta energetica. EXTINDERE CONSTRUCȚIE.
A1.2	50519-C2	constructii anexa	69	Cu acte	Nr. niveluri:1; S. construita la sol:69 mp; S. construita desfasurata:69 mp; Anexa(grajd) construit in anul 1979 din lemn, acoperit cu azbest, compus din trei incaperi; nu poseda certificat de performanta energetica.
A1.3	50519-C3	constructii anexa	15	Cu acte	Nr. niveluri:1; S. construita la sol:15 mp; S. construita desfasurata:15 mp; CONSTRUCȚIE ANEXĂ

Lungime Segmente

1) Valorile lungimilor segmentelor sunt obținute din proiecție în plan.

Punct început	X / Y	Punct sfârșit	X / Y	Lungime segment (** (m)
1	615.461,693 626.774,64	2	615.461,278 626.775,879	1.307
2	615.461,278 626.775,879	3	615.459,544 626.778,73	3.337
3	615.459,544 626.778,73	4	615.455,878 626.786,016	8.156
4	615.455,878 626.786,016	5	615.453,944 626.789,894	4.334
5	615.453,944 626.789,894	6	615.445,146 626.808,492	20.574
6	615.445,146 626.808,492	7	615.444,51 626.808,242	0.684
7	615.444,51 626.808,242	8	615.439,49 626.806,326	5.372
8	615.439,49 626.806,326	9	615.427,809 626.801,674	12.574
9	615.427,809 626.801,674	10	615.437,576 626.778,894	24.785
10	615.437,576 626.778,894	11	615.434,393 626.778,044	3.295
11	615.434,393 626.778,044	12	615.433,923 626.779,182	1.231
12	615.433,923 626.779,182	13	615.429,235 626.777,148	5.11
13	615.429,235 626.777,148	14	615.429,599 626.776,134	1.077
14	615.429,599 626.776,134	15	615.425,73 626.774,654	4.142
15	615.425,73 626.774,654	16	615.461,892 626.773,676	36.175
16	615.461,892 626.773,676	1	615.461,693 626.774,64	0.984

** Lungimile segmentelor sunt determinate în planul de proiecție Stereo 70 și sunt rotunjite la 1 milimetru.

*** Distanța dintre puncte este formată din segmente cumulate ce sunt mai mici decât valoarea 1 milimetru.

**DATE DESPRE IMOBILUL NR. 9043**

Oficiul de Cadastru și Publicitate Imobiliară NEAMT
Biroul de Cadastru și Publicitate Imobiliară Targu-Neamt

A. Partea I. Descrierea imobilului

TEREN Intravilan

Adresa: Loc. Radeni, Str Principală, Nr. 165, Jud. Neamt

Nr. Crt	Nr cadastral Nr. topografic	Suprafața* (mp)	Observații / Referințe
A1	52308	234	Sector cadastral:94 Teren imprejmuit;

Construcții

Crt	Nr cadastral Nr. topografic	Adresa	Observații / Referințe
A1.1	52308-C1	Loc. Radeni, Str Principală, Nr. 165, Jud. Neamt	Nr. niveluri:2; S. construita la sol:83 mp; S. construita desfasurata:166 mp; Locuință (P+M) construită în anul 2018.

B. Partea II. Proprietari și acte

Inscrieri privitoare la dreptul de proprietate și alte drepturi reale	Referințe
22420 / 08/11/2024	
Act Notarial nr. Act de dezmembrare aut nr. 1738, din 07/11/2024 emis de NP Andronache Laura;	
B1 Se infiinteaza cartea funciara 52308 a imobilului cu numarul cadastral 52308 / UAT Pastraveni, rezultat din dezmembrarea imobilului cu numarul cadastral 52239 inscris in cartea funciara 52239;	A1
24668 / 10/12/2024	
Act Notarial nr. CONTRACT DE VÂNZARE aut. nr. 3205, din 09/12/2024 emis de NP DÎMBU Bogdan Dumitru;	
B6 Intabulare, drept de PROPRIETATE, cu titlu de drept de CUMPĂRARE, dobandit prin Conventie, cota actuala 1/2 1) SAMSON SILVIU-BOGDAN	A1
B7 Intabulare, drept de PROPRIETATE, cu titlu de drept de CUMPĂRARE, dobandit prin Conventie, cota actuala 1/2 1) SOFRONE ANDREEA	A1
B8 Intabulare, drept de PROPRIETATE, cu titlu de drept de CUMPĂRARE, dobandit prin Conventie, cota actuala 1/2 1) SAMSON SILVIU-BOGDAN	A1.1
B9 Intabulare, drept de PROPRIETATE, cu titlu de drept de CUMPĂRARE, dobandit prin Conventie, cota actuala 1/2 1) SOFRONE ANDREEA	A1.1

C. Partea III. SARCINI .

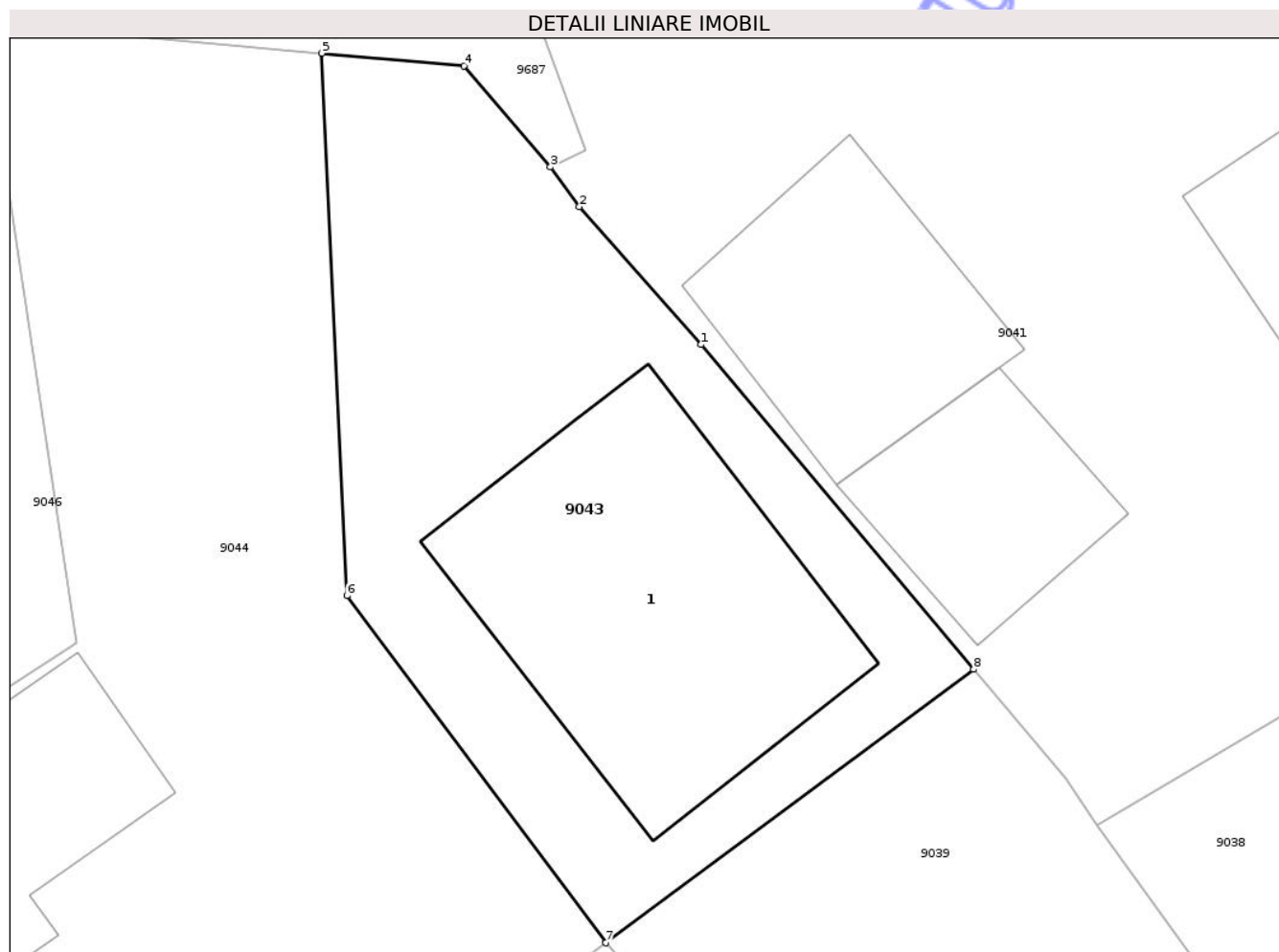
Inscrieri privind dezmembramintele dreptului de proprietate, drepturi reale de garanție și sarcini	Referințe
NU SUNT	

Anexa Nr. 1 La Partea I

Teren

Nr cadastral	Suprafața (mp)*	Observații / Referințe
52308	234	

* Suprafața este determinată în planul de proiecție Stereo 70.



Date referitoare la teren

Crt	Categorie folosință	Intra vilan	Suprafața (mp)	Tarla	Parcelă	Nr. topo	Observații / Referințe
1	curți constructii	DA	234	17	244	-	

Date referitoare la construcții

Crt	Număr	Destinație construcție	Supraf. (mp)	Situație juridică	Observații / Referințe
A1.1	52308-C1	construcții de locuințe	83	Cu acte	Nr. niveluri:2; S. construita la sol:83 mp; S. construita desfasurata:166 mp; Locuință (P+M) construită în anul 2018.

Lungime Segmente

1) Valorile lungimilor segmentelor sunt obținute din proiecție în plan.

Punct început	X / Y	Punct sfârșit	X / Y	Lungime segment (** (m)
1	615.260,962 626.737,377	2	615.257,604 626.741,174	5.069
2	615.257,604 626.741,174	3	615.256,809 626.742,265	1.35
3	615.256,809 626.742,265	4	615.254,431 626.745,052	3.664

Punct început	X / Y	Punct sfârșit	X / Y	Lungime segment (** (m)
4	615.254,431 626.745,052	5	615.250,502 626.745,402	3.945
5	615.250,502 626.745,402	6	615.251,197 626.730,458	14.96
6	615.251,197 626.730,458	7	615.258,337 626.720,899	11.931
7	615.258,337 626.720,899	8	615.268,475 626.728,431	12.63
8	615.268,475 626.728,431	1	615.260,962 626.737,377	11.682

** Lungimile segmentelor sunt determinate în planul de proiecție Stereo 70 și sunt rotunjite la 1 milimetru.

*** Distanța dintre puncte este formată din segmente cumulate ce sunt mai mici decât valoarea 1 milimetru.

Neutilizabil în Circuitul Civil



DATE DESPRE IMOBILUL NR. 9035

Oficiul de Cadastru și Publicitate Imobiliară NEAMT
Biroul de Cadastru și Publicitate Imobiliară Targu-Neamt

A. Partea I. Descrierea imobilului

TEREN Intravilan

Nr. CF vechi:454
Nr. cadastral vechi:491

Adresa: Loc. Radeni, Str Principală, Nr. 161A, Jud. Neamt

Nr. Crt	Nr cadastral Nr. topografic	Suprafața* (mp)	Observații / Referințe
A1	50970	1.798	Sector cadastral:94 Teren neimprejmuit;

Construcții

Crt	Nr cadastral Nr. topografic	Adresa	Observații / Referințe
A1.1	50970-C1	Loc. Radeni, Str Principală, Nr. 161A, Jud. Neamt	Nr. niveluri:2; S. construita la sol:112 mp; S. construita desfasurata:224 mp; Casa de locuit, P+1, EXTINDERE CONSTRUCTIE
A1.2	50970-C2	Loc. Radeni, Str Principală, Nr. 161A, Jud. Neamt	Nr. niveluri:1; S. construita la sol:77 mp; S. construita desfasurata:77 mp; CONSTRUCTIE ANEXĂ
A1.3	50970-C3	Loc. Radeni, Str Principală, Nr. 161A, Jud. Neamt	Nr. niveluri:1; S. construita la sol:10 mp; S. construita desfasurata:10 mp; CONSTRUCTIE ANEXĂ

B. Partea II. Proprietari și acte

Inscrieri privitoare la dreptul de proprietate și alte drepturi reale	Referințe
1158 / 20/03/2009	
Act Notarial nr. 1059, din 19/03/2009 emis de BNP David Daniela (ADEV NR.1/01.01.2026, ELIBERATĂ DE PRIMĂRIA COMUNEI PĂSTRĂVENI.);	
B1	A1, A1.1
Intabulare, drept de PROPRIETATE, dobandit prin Conventie, cota actuala 1/1	
1) BACIU PETRONELA	
2) BACIU FLORIN, - soti	
OBSERVATII: (provenita din conversia CF 454)	
/	
Act Administrativ nr. 1098, din 19/02/2026 emis de PRIMĂRIA COMUNEI PĂSTRĂVENI;	
B2	A1.2, A1.3
Intabulare, drept de PROPRIETATE, dobandit prin Lege, cota actuala 1/1	
1) BACIU PETRONELA	
2) BACIU FLORIN, - soti	

C. Partea III. SARCINI .

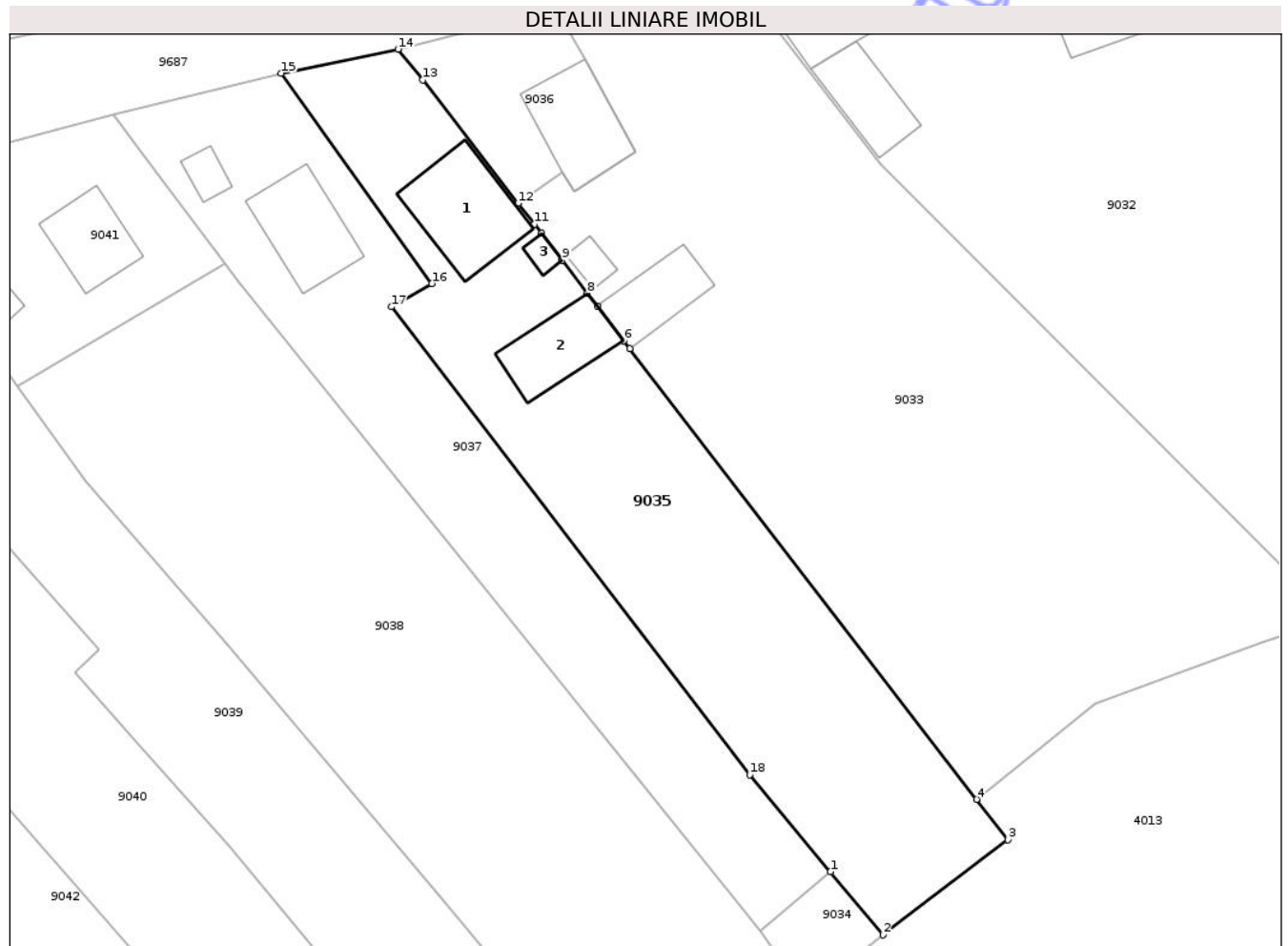
Inscrieri privind dezmembramintele dreptului de proprietate, drepturi reale de garanție și sarcini	Referințe
NU SUNT	

Anexa Nr. 1 La Partea I

Teren

Nr cadastral	Suprafața (mp)*	Observații / Referințe
50970	1.798	

* Suprafața este determinată în planul de proiecție Stereo 70.



Date referitoare la teren

Crt	Categorie folosință	Intra vilan	Suprafața (mp)	Tarla	Parcelă	Nr. topo	Observații / Referințe
1	curți constructii	DA	315	17	246/1,2,3	-	
2	arabil	DA	1.108	17	246/1,2,3	-	
3	faneata	DA	375	17	246/1,2,3	-	

Date referitoare la construcții

Crt	Număr	Destinație construcție	Supraf. (mp)	Situație juridică	Observații / Referințe
A1.1	50970-C1	construcții de locuințe	Din acte: 71 Masurata: 112	Cu acte	Nr. niveluri:2; S. construita la sol:112 mp; S. construita desfasurata:224 mp; Casa de locuit, P+1, EXTINDERE CONSTRUCȚIE
A1.2	50970-C2	construcții anexa	77	Cu acte	Nr. niveluri:1; S. construita la sol:77 mp; S. construita desfasurata:77 mp; CONSTRUCȚIE ANEXĂ
A1.3	50970-C3	construcții anexa	10	Cu acte	Nr. niveluri:1; S. construita la sol:10 mp; S. construita desfasurata:10 mp; CONSTRUCȚIE ANEXĂ

Lungime Segmente

1) Valorile lungimilor segmentelor sunt obținute din proiecție în plan.

Punct început	X / Y	Punct sfârșit	X / Y	Lungime segment (** (m)
1	615.359,316 626.671,959	2	615.364,969 626.665,179	8.828
2	615.364,969 626.665,179	3	615.378,396 626.675,39	16.869
3	615.378,396 626.675,39	4	615.375,031 626.679,745	5.503
4	615.375,031 626.679,745	5	615.337,768 626.728,14	61.079
5	615.337,768 626.728,14	6	615.337,114 626.728,99	1.073
6	615.337,114 626.728,99	7	615.334,248 626.732,712	4.697
7	615.334,248 626.732,712	8	615.333,192 626.734,084	1.731
8	615.333,192 626.734,084	9	615.330,476 626.737,61	4.451
9	615.330,476 626.737,61	10	615.328,25 626.740,503	3.65
10	615.328,25 626.740,503	11	615.327,503 626.741,472	1.224
11	615.327,503 626.741,472	12	615.325,748 626.743,732	2.861
12	615.325,748 626.743,732	13	615.315,472 626.756,967	16.757
13	615.315,472 626.756,967	14	615.312,832 626.760,28	4.236
14	615.312,832 626.760,28	15	615.300,269 626.757,702	12.825
15	615.300,269 626.757,702	16	615.316,467 626.735,117	27.793
16	615.316,467 626.735,117	17	615.312,134 626.732,622	5.0
17	615.312,134 626.732,622	18	615.350,634 626.682,372	63.303
18	615.350,634 626.682,372	1	615.359,316 626.671,959	13.557

** Lungimile segmentelor sunt determinate în planul de proiecție Stereo 70 și sunt rotunjite la 1 milimetru.

*** Distanța dintre puncte este formată din segmente cumulate ce sunt mai mici decât valoarea 1 milimetru.

**DATE DESPRE IMOBILUL NR. 9037**

Oficiul de Cadastru și Publicitate Imobiliară NEAMT
Biroul de Cadastru și Publicitate Imobiliară Targu-Neamt

A. Partea I. Descrierea imobilului

TEREN Intravilan

Nr. CF vechi:443
Nr. cadastral vechi:492

Adresa: Loc. Radeni, Str Principală, Nr. 161B, Jud. Neamt

Nr. Crt	Nr cadastral Nr. topografic	Suprafața* (mp)	Observații / Referințe
A1	50961	1.310	Sector cadastral:94 Teren neimprejmuit;

Construcții

Crt	Nr cadastral Nr. topografic	Adresa	Observații / Referințe
A1.1	50961-C1	Loc. Radeni, Str Principală, Nr. 161B, Jud. Neamt	Nr. niveluri:1; S. construita la sol:90 mp; S. construita desfasurata:90 mp; Casa de locuit
A1.2	50961-C2	Loc. Radeni, Str Principală, Nr. 161B, Jud. Neamt	Nr. niveluri:1; S. construita la sol:18 mp; S. construita desfasurata:18 mp; CONSTRUCȚIE ANEXĂ

B. Partea II. Proprietari și acte

Inscrieri privitoare la dreptul de proprietate și alte drepturi reale		Referințe
15492 / 23/05/2018		
Act Notarial nr. Contract de vânzare - cumpărare aut. nr. 4426, din 23/05/2018 emis de NP Toma Mihai;		
B6	Intabulare, drept de PROPRIETATE, cu titlu de drept de CUMPARARE, dobandit prin Conventie, cota actuala 1/1 1) IORGOAIA LENUȚA 2) IORGOAIA DUMITRU, * Bun Comun	A1, A1.1
/		
Act Administrativ nr. 1098, din 19/02/2026 emis de PRIMĂRIA COMUNEI PĂSTRĂVENI;		
B7	Intabulare, drept de PROPRIETATE, dobandit prin Lege, cota actuala 1/1 1) IORGOAIA LENUȚA 2) IORGOAIA DUMITRU, * Bun Comun	A1.2

C. Partea III. SARCINI .

Inscrieri privind dezmembramintele dreptului de proprietate, drepturi reale de garanție și sarcini	Referințe
NU SUNT	

Anexa Nr. 1 La Partea I

Teren

Nr cadastral	Suprafața (mp)*	Observații / Referințe
50961	1.310	

* Suprafața este determinată în planul de proiecție Stereo 70.



Date referitoare la teren

Crt	Categorie folosință	Intra vilan	Suprafața (mp)	Tarla	Parcelă	Nr. topo	Observații / Referințe
1	curți constructii	DA	495	17	246/1,2,3	-	
2	arabil	DA	624	17	246/1,2,3	-	
3	pasune	DA	191	17	246/1,2,3	-	

Date referitoare la construcții

Crt	Număr	Destinație construcție	Supraf. (mp)	Situație juridică	Observații / Referințe
A1.1	50961-C1	construcții de locuințe	90	Cu acte	Nr. niveluri:1; S. construita la sol:90 mp; S. construita desfasurata:90 mp; Casa de locuit
A1.2	50961-C2	construcții anexa	18	Cu acte	Nr. niveluri:1; S. construita la sol:18 mp; S. construita desfasurata:18 mp; CONSTRUCȚIE ANEXĂ

Lungime Segmente

1) Valorile lungimilor segmentelor sunt obținute din proiecție în plan.

Punct început	X / Y	Punct sfârșit	X / Y	Lungime segment (** (m)
1	615.300,269 626.757,702	2	615.282,228 626.753,228	18.587

Punct început	X / Y	Punct sfârșit	X / Y	Lungime segment (** (m)
2	615.282,228 626.753,228	3	615.285,248 626.749,265	4.983
3	615.285,248 626.749,265	4	615.294,182 626.737,288	14.942
4	615.294,182 626.737,288	5	615.295,733 626.735,21	2.593
5	615.295,733 626.735,21	6	615.351,748 626.665,65	89.31
6	615.351,748 626.665,65	7	615.359,316 626.671,959	9.853
7	615.359,316 626.671,959	8	615.350,634 626.682,372	13.557
8	615.350,634 626.682,372	9	615.312,134 626.732,622	63.303
9	615.312,134 626.732,622	10	615.316,467 626.735,117	5.0
10	615.316,467 626.735,117	1	615.300,269 626.757,702	27.793

** Lungimile segmentelor sunt determinate în planul de proiecție Stereo 70 și sunt rotunjite la 1 milimetru.

*** Distanța dintre puncte este formată din segmente cumulate ce sunt mai mici decât valoarea 1 milimetru.

**DATE DESPRE IMOBILUL NR. 9038**

Oficiul de Cadastru și Publicitate Imobiliară NEAMȚ
 Biroul de Cadastru și Publicitate Imobiliară Targu-Neamt

A. Partea I. Descrierea imobilului

TEREN Intravilan

Adresa: Loc. Radeni, Jud. Neamt

Nr. Crt	Nr cadastral Nr. topografic	Suprafața* (mp)	Observații / Referințe
A1		Din acte: 2.500 Masurata: 2.422	Sector cadastral:94 Teren imprejmuit;

B. Partea II. Proprietari și acte

Inscrieri privitoare la dreptul de proprietate și alte drepturi reale		Referințe
/		
Act Administrativ nr. 43/759, din 18/12/2003 emis de CJPSDPAT NEAMȚ;		
B1	Intabulare, drept de PROPRIETATE, dobandit prin Reconstituire, cota actuala 1/1 1) CIOCOIU V ELENA, LIPSĂ CNP	A1

C. Partea III. SARCINI .

Inscrieri privind dezmembramintele dreptului de proprietate, drepturi reale de garanție și sarcini	Referințe
NU SUNT	

Anexa Nr. 1 La Partea I

Teren

Nr cadastral	Suprafața (mp)*	Observații / Referințe
	Din acte: 2.500 Masurata: 2.422	

* Suprafața este determinată în planul de proiecție Stereo 70.

DETALII LINIARE IMOBIL



Date referitoare la teren

Crt	Categorie folosință	Intra vilan	Suprafața (mp)	Tarla	Parcelă	Nr. topo	Observații / Referințe
1	arabil	DA	1.917	17	245A/2	-	
2	faneata	DA	505	17	245A/3	-	

Lungime Segmente

1) Valorile lungimilor segmentelor sunt obținute din proiecție în plan.

Punct început	X / Y	Punct sfârșit	X / Y	Lungime segment (** (m)
1	615.295,733 626.735,21	2	615.294,182 626.737,288	2.593
2	615.294,182 626.737,288	3	615.271,873 626.724,146	25.893
3	615.271,873 626.724,146	4	615.279,278 626.713,879	12.659
4	615.279,278 626.713,879	5	615.294,561 626.696,268	23.318

Punct început	X / Y	Punct sfârșit	X / Y	Lungime segment (** (m)
5	615.294,561 626.696,268	6	615.317,189 626.669,53	35.027
6	615.317,189 626.669,53	7	615.334,741 626.648,539	27.363
7	615.334,741 626.648,539	8	615.353,604 626.662,981	23.757
8	615.353,604 626.662,981	9	615.351,748 626.665,65	3.251
9	615.351,748 626.665,65	1	615.295,733 626.735,21	89.31

** Lungimile segmentelor sunt determinate în planul de proiecție Stereo 70 și sunt rotunjite la 1 milimetru.

*** Distanța dintre puncte este formată din segmente cumulate ce sunt mai mici decât valoarea 1 milimetru.

Neutilizabil în Circuitul Civil

**DATE DESPRE IMOBILUL NR. 9040**

Oficiul de Cadastru și Publicitate Imobiliară NEAMT
Biroul de Cadastru și Publicitate Imobiliară Targu-Neamt

A. Partea I. Descrierea imobilului

TEREN Intravilan

Adresa: Loc. Radeni, Jud. Neamt

Nr. Crt	Nr cadastral Nr. topografic	Suprafața* (mp)	Observații / Referințe
A1		1.397	Sector cadastral:94 Teren neimprejmuit;

B. Partea II. Proprietari și acte

Inscrieri privitoare la dreptul de proprietate și alte drepturi reale	Referințe
/	
Act Administrativ nr. 1116, din 19/02/2026 emis de PRIMĂRIA COMUNEI PĂSTRĂVENI;	
B1	A1
Inscrierea posesiei, drept de PROPRIETATE, dobandit prin Constituire, cota actuala 1/1	
1) SAMSON RĂZVAN	

C. Partea III. SARCINI .

Inscrieri privind dezmembramintele dreptului de proprietate, drepturi reale de garanție și sarcini	Referințe
NU SUNT	

Anexa Nr. 1 La Partea I

Teren

Nr cadastral	Suprafața (mp)*	Observații / Referințe
	1.397	

* Suprafața este determinată în planul de proiecție Stereo 70.

DETALII LINIARE IMOBIL



Date referitoare la teren

Crt	Categorie folosință	Intra vilan	Suprafața (mp)	Tarla	Parcelă	Nr. topo	Observații / Referințe
1	arabil	DA	1.397	17	244/2, 244/3	-	

Lungime Segmente

1) Valorile lungimilor segmentelor sunt obținute din proiecție în plan.

Punct început	X / Y	Punct sfârșit	X / Y	Lungime segment (** (m)
1	615.294,709 626.674,668	2	615.284,963 626.685,661	14.69
2	615.284,963 626.685,661	3	615.278,053 626.693,413	10.385
3	615.278,053 626.693,413	4	615.280,698 626.695,757	3.534
4	615.280,698 626.695,757	5	615.258,337 626.720,899	33.647
5	615.258,337 626.720,899	6	615.255,778 626.718,97	3.205

Punct început	X / Y	Punct sfârșit	X / Y	Lungime segment (** (m)
6	615.255,778 626.718,97	7	615.266,084 626.706,045	16.531
7	615.266,084 626.706,045	8	615.263,262 626.703,824	3.591
8	615.263,262 626.703,824	9	615.256,385 626.698,333	8.8
9	615.256,385 626.698,333	10	615.254,81 626.697,052	2.03
10	615.254,81 626.697,052	11	615.284,016 626.663,804	44.254
11	615.284,016 626.663,804	12	615.311,351 626.632,752	41.369
12	615.311,351 626.632,752	13	615.323,028 626.640,192	13.846
13	615.323,028 626.640,192	14	615.304,103 626.663,265	29.842
14	615.304,103 626.663,265	1	615.294,709 626.674,668	14.774

** Lungimile segmentelor sunt determinate în planul de proiecție Stereo 70 și sunt rotunjite la 1 milimetru.

*** Distanța dintre puncte este formată din segmente cumulate ce sunt mai mici decât valoarea 1 milimetru.

**DATE DESPRE IMOBILUL NR. 9041**

Oficiul de Cadastru și Publicitate Imobiliară NEAMT
Biroul de Cadastru și Publicitate Imobiliară Targu-Neamt

A. Partea I. Descrierea imobilului

TEREN Intravilan

Adresa: Loc. Radeni, Str Principală, Nr. 163, Jud. Neamt

Nr. Crt	Nr cadastral Nr. topografic	Suprafața* (mp)	Observații / Referințe
A1	51536	620	Sector cadastral:94 Teren imprejmuit;

Construcții

Crt	Nr cadastral Nr. topografic	Adresa	Observații / Referințe
A1.1	51536-C1	Loc. Radeni, Str Principală, Nr. 163, Jud. Neamt	Nr. niveluri:1; S. construita la sol:67 mp; S. construita desfasurata:67 mp; Locuinta (P) - construita in anul 1977.
A1.2	51536-C2	Loc. Radeni, Str Principală, Nr. 163, Jud. Neamt	Nr. niveluri:1; S. construita la sol:46 mp; S. construita desfasurata:46 mp; Anexa (P) construita in anul 1977.
A1.3	51536-C3	Loc. Radeni, Str Principală, Nr. 163, Jud. Neamt	Nr. niveluri:1; S. construita la sol:31 mp; S. construita desfasurata:31 mp; CONSTRUCȚIE ANEXĂ

B. Partea II. Proprietari și acte

Inscrieri privitoare la dreptul de proprietate și alte drepturi reale	Referințe	
26800 / 02/10/2018		
Act Administrativ nr. Titlu Proprietate nr. 43/1007, din 22/12/2003 emis de CJPSDPAT Neamt (act administrativ nr Certificat fiscal nr. 1602 din 27.09.2018, emis de Primaria Pastraveni;act administrativ nr Certificat deces nr. 9 din 13.03.1989, emis de Primaria Pastraveni;act administrativ nr Certificat căsătorie nr. 11 din 24.10.1973, emis de Primaria Pastraveni);		
B1	Intabulare, drept de PROPRIETATE, dobandit prin Constituire, cota actuala 1/1 1) CIOCOIU PETRU, Bun Comun	A1
Act Administrativ nr. Certificat fiscal nr. 1602, din 27/09/2018 emis de Primaria Pastraveni (act administrativ nr Certificat deces nr. 9 din 13.03.1989, emis de Primaria Pastraveni;act administrativ nr Certificat căsătorie nr. 11 din 24.10.1973, emis de Primaria Pastraveni);		
B2	Intabulare, drept de PROPRIETATE, dobandit prin Lege, cota actuala 1/1 1) CIOCOIU PETRU, Bun Comun 2) CIOCOIU AGLAIA, * Decedată, LIPSĂ CNP DEFUNCT:Da	A1.1, A1.2
/		
Act Administrativ nr. 1098, din 19/02/2026 emis de PRIMĂRIA COMUNEI PĂSTRĂVENI;		
B3	Intabulare, drept de PROPRIETATE, dobandit prin Lege, cota actuala 1/1 1) CIOCOIU PETRU, Bun Comun 2) CIOCOIU AGLAIA, * Decedată, LIPSĂ CNP DEFUNCT:Da	A1.3

C. Partea III. SARCINI .

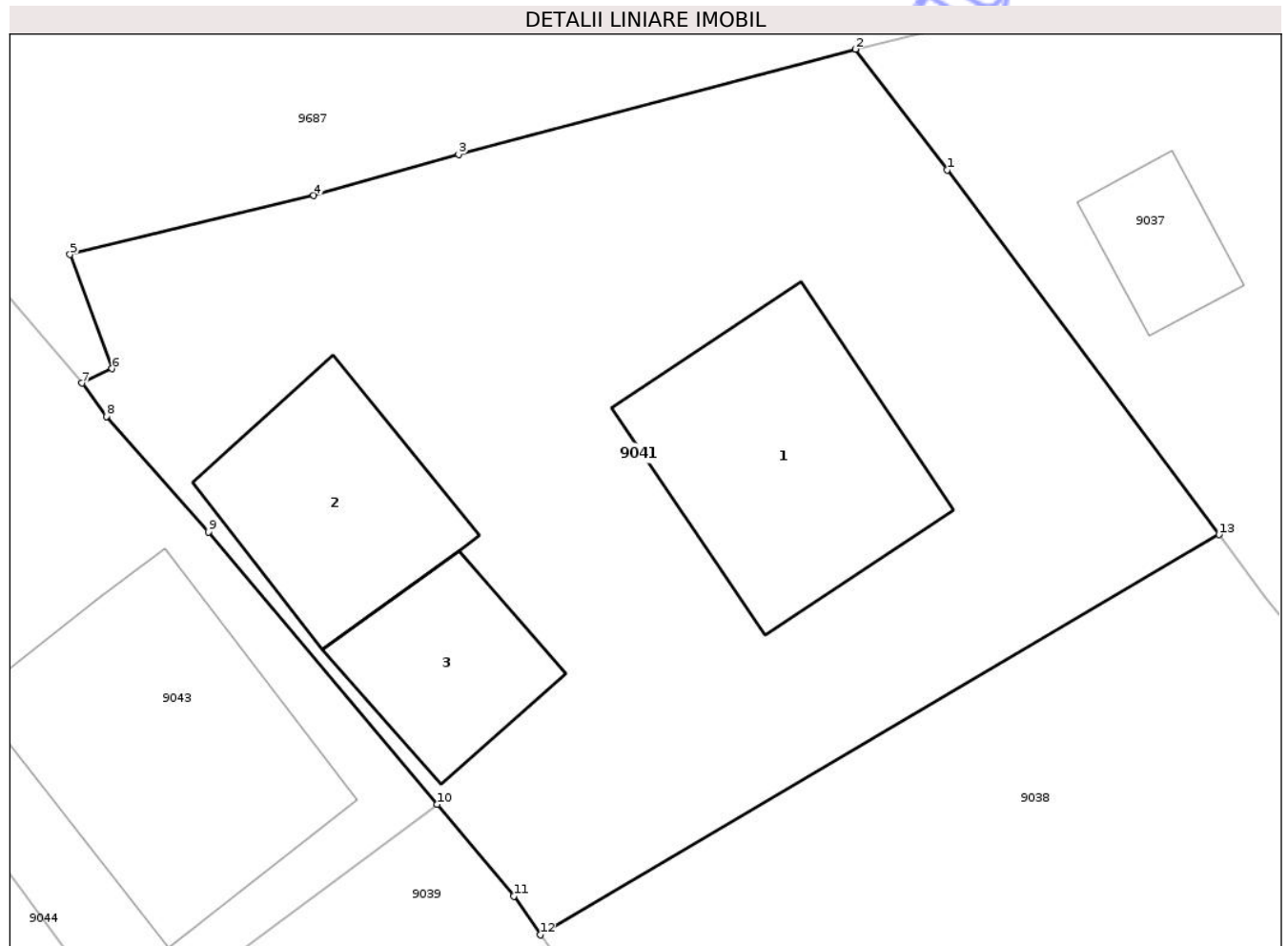
Inscrieri privind dezmembramintele dreptului de proprietate, drepturi reale de garanție și sarcini	Referințe
NU SUNT	

Anexa Nr. 1 La Partea I

Teren

Nr cadastral	Suprafața (mp)*	Observații / Referințe
51536	620	

* Suprafața este determinată în planul de proiecție Stereo 70.



Date referitoare la teren

Crt	Categorie folosință	Intra vilan	Suprafața (mp)	Tarla	Parcelă	Nr. topo	Observații / Referințe
1	curți constructii	DA	620	17	245	-	

Date referitoare la construcții

Crt	Număr	Destinație construcție	Supraf. (mp)	Situație juridică	Observații / Referințe
A1.1	51536-C1	construcții de locuințe	67	Cu acte	Nr. niveluri:1; S. construita la sol:67 mp; S. construita desfasurata:67 mp; Locuinta (P) - construita in anul 1977.
A1.2	51536-C2	construcții anexa	46	Cu acte	Nr. niveluri:1; S. construita la sol:46 mp; S. construita desfasurata:46 mp; Anexa (P) construita in anul 1977.
A1.3	51536-C3	construcții anexa	31	Cu acte	Nr. niveluri:1; S. construita la sol:31 mp; S. construita desfasurata:31 mp; CONSTRUCȚIE ANEXĂ

Lungime Segmente

1) Valorile lungimilor segmentelor sunt obținute din proiecție în plan.

Punct început	X / Y	Punct sfârșit	X / Y	Lungime segment (** (m)
1	615.285,248 626.749,265	2	615.282,228 626.753,228	4.983

Punct început	X / Y	Punct sfârșit	X / Y	Lungime segment (** (m)
2	615.282,228 626.753,228	3	615.269,19 626.749,771	13.488
3	615.269,19 626.749,771	4	615.264,424 626.748,423	4.953
4	615.264,424 626.748,423	5	615.256,416 626.746,485	8.24
5	615.256,416 626.746,485	6	615.257,791 626.742,736	3.993
6	615.257,791 626.742,736	7	615.256,809 626.742,265	1.089
7	615.256,809 626.742,265	8	615.257,604 626.741,174	1.35
8	615.257,604 626.741,174	9	615.260,962 626.737,377	5.069
9	615.260,962 626.737,377	10	615.268,475 626.728,431	11.682
10	615.268,475 626.728,431	11	615.271,002 626.725,422	3.929
11	615.271,002 626.725,422	12	615.271,873 626.724,146	1.545
12	615.271,873 626.724,146	13	615.294,182 626.737,288	25.893
13	615.294,182 626.737,288	1	615.285,248 626.749,265	14.942

** Lungimile segmentelor sunt determinate în planul de proiecție Stereo 70 și sunt rotunjite la 1 milimetru.

*** Distanța dintre puncte este formată din segmente cumulate ce sunt mai mici decât valoarea 1 milimetru.



DATE DESPRE IMOBILUL NR. 9032

Oficiul de Cadastru și Publicitate Imobiliară NEAMT
Biroul de Cadastru și Publicitate Imobiliară Targu-Neamt

A. Partea I. Descrierea imobilului

TEREN Necunoscut

Adresa: Loc. Radeni, Str Principală, Nr. 155, 157, Jud. Neamt, ȘI EXTRAVILAN COMUNA PĂSTRĂVENI

Nr. Crt	Nr cadastral Nr. topografic	Suprafața* (mp)	Observații / Referințe
A1		4.176	Sector cadastral:94 Teren imprejmuit;

Construcții

Crt	Nr cadastral Nr. topografic	Adresa	Observații / Referințe
A1.1		Loc. Radeni, Str Principală, Nr. 155, 157, Jud. Neamt, ȘI EXTRAVILAN COMUNA PĂSTRĂVENI	Nr. niveluri:1; S. construita la sol:78 mp; S. construita desfasurata:78 mp; CASĂ DE LOCUIT
A1.2		Loc. Radeni, Str Principală, Nr. 155, 157, Jud. Neamt, ȘI EXTRAVILAN COMUNA PĂSTRĂVENI	Nr. niveluri:1; S. construita la sol:67 mp; S. construita desfasurata:67 mp; CONSTRUCȚIE ANEXĂ
A1.3		Loc. Radeni, Str Principală, Nr. 155, 157, Jud. Neamt, ȘI EXTRAVILAN COMUNA PĂSTRĂVENI	Nr. niveluri:1; S. construita la sol:75 mp; S. construita desfasurata:75 mp; CASĂ DE LOCUIT
A1.4		Loc. Radeni, Str Principală, Nr. 155, 157, Jud. Neamt, ȘI EXTRAVILAN COMUNA PĂSTRĂVENI	Nr. niveluri:1; S. construita la sol:102 mp; S. construita desfasurata:102 mp; CONSTRUCȚIE ANEXĂ

B. Partea II. Proprietari și acte

Inscrieri privitoare la dreptul de proprietate și alte drepturi reale	Referințe
/	
Act Administrativ nr. 43/1038, din 16/05/1996 emis de CJPSDPAT NEAMȚ;	
B1	A1
Intabulare, drept de PROPRIETATE, dobandit prin Reconstituire, cota actuala 1/1	
1) ASIMINEI I PETRU, LIPSĂ CNP	
2) NIȚĂ I GHEORGHE, LIPSĂ CNP	
3) NIȚĂ NECULAI, LIPSĂ CNP	
4) BEȘLIU I ELENA, LIPSĂ CNP	
Act Administrativ nr. 1098, din 19/02/2026 emis de PRIMĂRIA COMUNEI PĂSTRĂVENI;	
B2	A1.1, A1.2, A1.3, A1.4
Intabulare, drept de PROPRIETATE, dobandit prin Lege, cota actuala 1/1	
1) ASIMINEI I PETRU, LIPSĂ CNP	
2) NIȚĂ I GHEORGHE, LIPSĂ CNP	
3) NIȚĂ NECULAI, LIPSĂ CNP	
4) BEȘLIU I ELENA, LIPSĂ CNP	

C. Partea III. SARCINI .

Inscrieri privind dezmembramintele dreptului de proprietate, drepturi reale de garanție și sarcini	Referințe
NU SUNT	

Anexa Nr. 1 La Partea I

Teren

Nr cadastral	Suprafața (mp)*	Observații / Referințe
	4.176	

* Suprafața este determinată în planul de proiecție Stereo 70.



Date referitoare la teren

Crt	Categorie folosință	Intra vilan	Suprafața (mp)	Tarla	Parcelă	Nr. topo	Observații / Referințe
1	curți constructii	DA	1.700	17	248/1	-	
2	arabil	DA	2.354	17	248/2	-	
3	faneata	NU	122	17	248/2	-	

Date referitoare la construcții

Crt	Număr	Destinație construcție	Supraf. (mp)	Situație juridică	Observații / Referințe
A1.1		construcții de locuințe	78	Cu acte	Nr. niveluri:1; S. construita la sol:78 mp; S. construita desfasurata:78 mp; CASĂ DE LOCUIT
A1.2		construcții anexa	67	Cu acte	Nr. niveluri:1; S. construita la sol:67 mp; S. construita desfasurata:67 mp; CONSTRUCȚIE ANEXĂ
A1.3		construcții de locuințe	75	Cu acte	Nr. niveluri:1; S. construita la sol:75 mp; S. construita desfasurata:75 mp; CASĂ DE LOCUIT
A1.4		construcții anexa	102	Cu acte	Nr. niveluri:1; S. construita la sol:102 mp; S. construita desfasurata:102 mp; CONSTRUCȚIE ANEXĂ

Lungime Segmente

1) Valorile lungimilor segmentelor sunt obținute din proiecție în plan.

Punct început	X / Y	Punct sfârșit	X / Y	Lungime segment (** (m)
1	615.434,486 626.728,828	2	615.420,307 626.754,746	29.543
2	615.420,307 626.754,746	3	615.410,305 626.769,44	17.775
3	615.410,305 626.769,44	4	615.406,167 626.776,677	8.336
4	615.406,167 626.776,677	5	615.398,368 626.789,921	15.37
5	615.398,368 626.789,921	6	615.398,064 626.790,686	0.823
6	615.398,064 626.790,686	7	615.384,609 626.784,564	14.782
7	615.384,609 626.784,564	8	615.371,999 626.779,931	13.434
8	615.371,999 626.779,931	9	615.364,053 626.777,139	8.422
9	615.364,053 626.777,139	10	615.347,428 626.771,023	17.714
10	615.347,428 626.771,023	11	615.350,045 626.767,036	4.769
11	615.350,045 626.767,036	12	615.364,662 626.747,981	24.016
12	615.364,662 626.747,981	13	615.413,496 626.699,041	69.136
13	615.413,496 626.699,041	14	615.443,93 626.708,667	31.92
14	615.443,93 626.708,667	15	615.445,721 626.709,264	1.888
15	615.445,721 626.709,264	1	615.434,486 626.728,828	22.561

** Lungimile segmentelor sunt determinate în planul de proiecție Stereo 70 și sunt rotunjite la 1 milimetru.

*** Distanța dintre puncte este formată din segmente cumulate ce sunt mai mici decât valoarea 1 milimetru.

**DATE DESPRE IMOBILUL NR. 9033**

Oficiul de Cadastru și Publicitate Imobiliară NEAMT
Biroul de Cadastru și Publicitate Imobiliară Targu-Neamt

A. Partea I. Descrierea imobilului

TEREN Intravilan

Adresa: Loc. Radeni, Str Principală, Nr. 159, Jud. Neamt

Nr. Crt	Nr cadastral Nr. topografic	Suprafața* (mp)	Observații / Referințe
A1		3.213	Sector cadastral:94 Teren imprejmuit;

Construcții

Crt	Nr cadastral Nr. topografic	Adresa	Observații / Referințe
A1.1		Loc. Radeni, Str Principală, Nr. 159, Jud. Neamt	Nr. niveluri:1; S. construita la sol:64 mp; S. construita desfasurata:64 mp; CONSTRUCTIE ANEXĂ
A1.2		Loc. Radeni, Str Principală, Nr. 159, Jud. Neamt	Nr. niveluri:1; S. construita la sol:15 mp; S. construita desfasurata:15 mp; CONSTRUCTIE ANEXĂ

B. Partea II. Proprietari și acte

Inscrieri privitoare la dreptul de proprietate și alte drepturi reale		Referințe
/		
Act Administrativ nr. 43/1092, din 01/08/1994 emis de CJPSDPAT NEAMȚ;		
B1	Intabulare, drept de PROPRIETATE, dobandit prin Reconstituire, cota actuala 1/1 1) LIVADA I ELENA, LIPSĂ CNP 2) COJOCARU I AUREL, LIPSĂ CNP 3) COJOCARU I ELENA, LIPSĂ CNP	A1
Act Administrativ nr. 1098, din 19/02/2026 emis de PRIMĂRIA COMUNEI PĂSTRĂVENI;		
B2	Intabulare, drept de PROPRIETATE, dobandit prin Lege, cota actuala 1/1 1) LIVADA I ELENA, LIPSĂ CNP 2) COJOCARU I AUREL, LIPSĂ CNP 3) COJOCARU I ELENA, LIPSĂ CNP	A1.1, A1.2

C. Partea III. SARCINI .

Inscrieri privind dezmembramintele dreptului de proprietate, drepturi reale de garanție și sarcini	Referințe
NU SUNT	

Anexa Nr. 1 La Partea I

Teren

Nr cadastral	Suprafața (mp)*	Observații / Referințe
	3.213	

* Suprafața este determinată în planul de proiecție Stereo 70.



Date referitoare la teren

Crt	Categorie folosință	Intra vilan	Suprafața (mp)	Tarla	Parcelă	Nr. topo	Observații / Referințe
1	curți constructii	DA	79	17	247/1	-	
2	arabil	DA	3.134	17	247/1	-	

Date referitoare la construcții

Crt	Număr	Destinație construcție	Supraf. (mp)	Situație juridică	Observații / Referințe
A1.1		construcții anexa	64	Cu acte	Nr. niveluri:1; S. construita la sol:64 mp; S. construita desfasurata:64 mp; CONSTRUCȚIE ANEXĂ
A1.2		construcții anexa	15	Cu acte	Nr. niveluri:1; S. construita la sol:15 mp; S. construita desfasurata:15 mp; CONSTRUCȚIE ANEXĂ

Lungime Segmente

1) Valorile lungimilor segmentelor sunt obținute din proiecție în plan.

Punct început	X / Y	Punct sfârșit	X / Y	Lungime segment (** (m)
1	615.413,496 626.699,041	2	615.364,662 626.747,981	69.136

Punct început	X / Y	Punct sfârșit	X / Y	Lungime segment (** (m)
2	615.364,662 626.747,981	3	615.350,045 626.767,036	24.016

Punct început	X / Y	Punct sfârșit	X / Y	Lungime segment (** (m)
3	615.350,045 626.767,036	4	615.347,428 626.771,023	4.769
5	615.343,193 626.769,458	6	615.337,253 626.767,172	6.365
7	615.332,492 626.765,59	8	615.329,842 626.764,764	2.776
9	615.332,91 626.759,155	10	615.338,346 626.749,214	11.33
11	615.331,822 626.745,046	12	615.330,476 626.747,018	2.388
13	615.325,748 626.743,732	14	615.327,503 626.741,472	2.861
15	615.328,25 626.740,503	16	615.330,476 626.737,61	3.65
17	615.333,192 626.734,084	18	615.334,248 626.732,712	1.731
19	615.337,114 626.728,99	20	615.337,768 626.728,14	1.073
21	615.375,031 626.679,745	22	615.387,825 626.689,975	16.382
23	615.405,701 626.696,576	1	615.413,496 626.699,041	8.175

Punct început	X / Y	Punct sfârșit	X / Y	Lungime segment (** (m)
4	615.347,428 626.771,023	5	615.343,193 626.769,458	4.515
6	615.337,253 626.767,172	7	615.332,492 626.765,59	5.017
8	615.329,842 626.764,764	9	615.332,91 626.759,155	6.394
10	615.338,346 626.749,214	11	615.331,822 626.745,046	7.742
12	615.330,476 626.747,018	13	615.325,748 626.743,732	5.757
14	615.327,503 626.741,472	15	615.328,25 626.740,503	1.224
16	615.330,476 626.737,61	17	615.333,192 626.734,084	4.451
18	615.334,248 626.732,712	19	615.337,114 626.728,99	4.697
20	615.337,768 626.728,14	21	615.375,031 626.679,745	61.079
22	615.387,825 626.689,975	23	615.405,701 626.696,576	19.056

** Lungimile segmentelor sunt determinate în planul de proiecție Stereo 70 și sunt rotunjite la 1 milimetru.

*** Distanța dintre puncte este formată din segmente cumulate ce sunt mai mici decât valoarea 1 milimetru.



DATE DESPRE IMOBILUL NR. 9034

Oficiul de Cadastru și Publicitate Imobiliară NEAMT
Biroul de Cadastru și Publicitate Imobiliară Targu-Neamt

A. Partea I. Descrierea imobilului

TEREN Intravilan

Adresa: Loc. Radeni, Jud. Neamt

Nr. Crt	Nr cadastral Nr. topografic	Suprafața* (mp)	Observații / Referințe
A1		87	Sector cadastral:94 Teren neimprejmuit;

B. Partea II. Proprietari și acte

Inscrieri privitoare la dreptul de proprietate și alte drepturi reale	Referințe
/	
Act Administrativ nr. 1098, din 19/02/2026 emis de COMUNA PĂSTRĂVENI;	
B1	Inscrierea posesiei, drept de PROPRIETATE, dobandit prin Lege, cota actuala 1/1
	1) NEIDENTIFICAT NEIDENTIFICAT, PROPRIETAR NEIDENTIFICAT
Act Normativ nr. 7, din 13/03/1996 emis de PARLAMENTUL ROMÂNIEI (ART.13);	
B2	Se notează mențiunea de proprietar neidentificat.

C. Partea III. SARCINI .

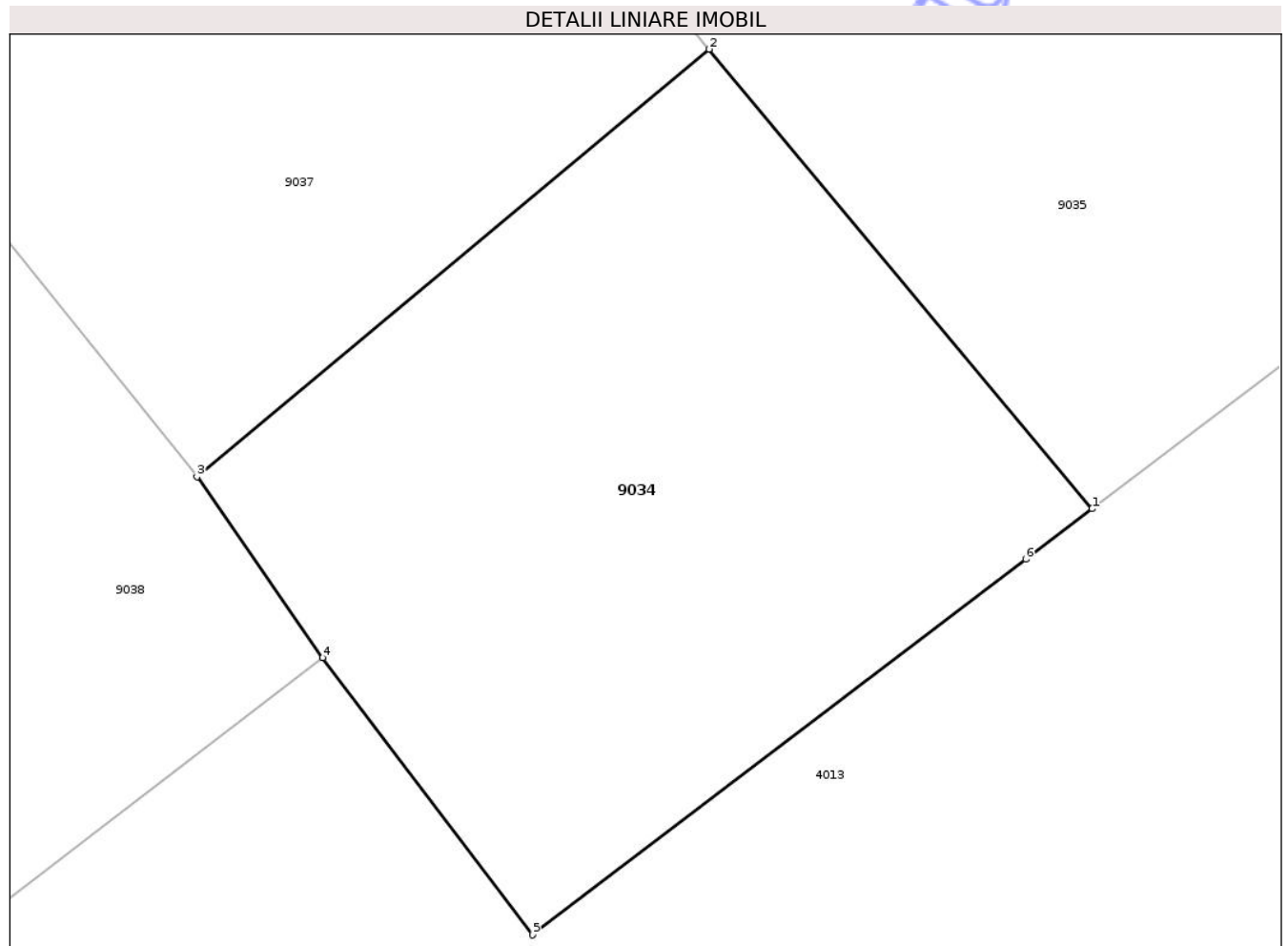
Inscrieri privind dezmembramintele dreptului de proprietate, drepturi reale de garanție și sarcini	Referințe
NU SUNT	

Anexa Nr. 1 La Partea I

Teren

Nr cadastral	Suprafața (mp)*	Observații / Referințe
	87	

* Suprafața este determinată în planul de proiecție Stereo 70.



Date referitoare la teren

Crt	Categorie folosință	Intra vilan	Suprafața (mp)	Tarla	Parcelă	Nr. topo	Observații / Referințe
1	faneata	DA	87	17	246	-	FĂNEAȚĂ ÎMPĂDURITĂ

Lungime Segmente

1) Valorile lungimilor segmentelor sunt obținute din proiecție în plan.

Punct început	X / Y	Punct sfârșit	X / Y	Lungime segment (** (m)
1	615.364,969 626.665,179	2	615.359,316 626.671,959	8.828
2	615.359,316 626.671,959	3	615.351,748 626.665,65	9.853
3	615.351,748 626.665,65	4	615.353,604 626.662,981	3.251
4	615.353,604 626.662,981	5	615.356,702 626.658,892	5.13
5	615.356,702 626.658,892	6	615.363,99 626.664,434	9.156

Punct început	X / Y	Punct sfârșit	X / Y	Lungime segment (** (m)
6	615.363,99 626.664,434	1	615.364,969 626.665,179	1.23

** Lungimile segmentelor sunt determinate în planul de proiecție Stereo 70 și sunt rotunjite la 1 milimetru.

*** Distanța dintre puncte este formată din segmente cumulate ce sunt mai mici decât valoarea 1 milimetru.

Neutilizabil în Circuitul Civil

**DATE DESPRE IMOBILUL NR. 9036**

Oficiul de Cadastru și Publicitate Imobiliară NEAMT
Biroul de Cadastru și Publicitate Imobiliară Targu-Neamt

A. Partea I. Descrierea imobilului

TEREN Intravilan

Adresa: Loc. Radeni, Str Principală, Nr. 159, Jud. Neamt

Nr. Crt	Nr cadastral Nr. topografic	Suprafața* (mp)	Observații / Referințe
A1		291	Sector cadastral:94 Teren neimprejmuit;

Construcții

Crt	Nr cadastral Nr. topografic	Adresa	Observații / Referințe
A1.1		Loc. Radeni, Str Principală, Nr. 159, Jud. Neamt	Nr. niveluri:1; S. construita la sol:92 mp; S. construita desfasurata:92 mp; CASĂ DE LOCUIT

B. Partea II. Proprietari și acte

Inscrieri privitoare la dreptul de proprietate și alte drepturi reale		Referințe
/		
Act Administrativ nr. 1098, din 19/02/2026 emis de COMUNA PĂSTRĂVENI;		
B1	Inscrierea posesiei, drept de PROPRIETATE, dobândit prin Lege, cota actuala 1/1 1) NEIDENTIFICAT NEIDENTIFICAT, PROPRIETAR NEIDENTIFICAT	A1, A1.1
Act Normativ nr. 7, din 13/03/1996 emis de PARLAMENTUL ROMÂNIEI (ART.13);		
B2	Se notează mențiunea de proprietar neidentificat.	A1, A1.1

C. Partea III. SARCINI .

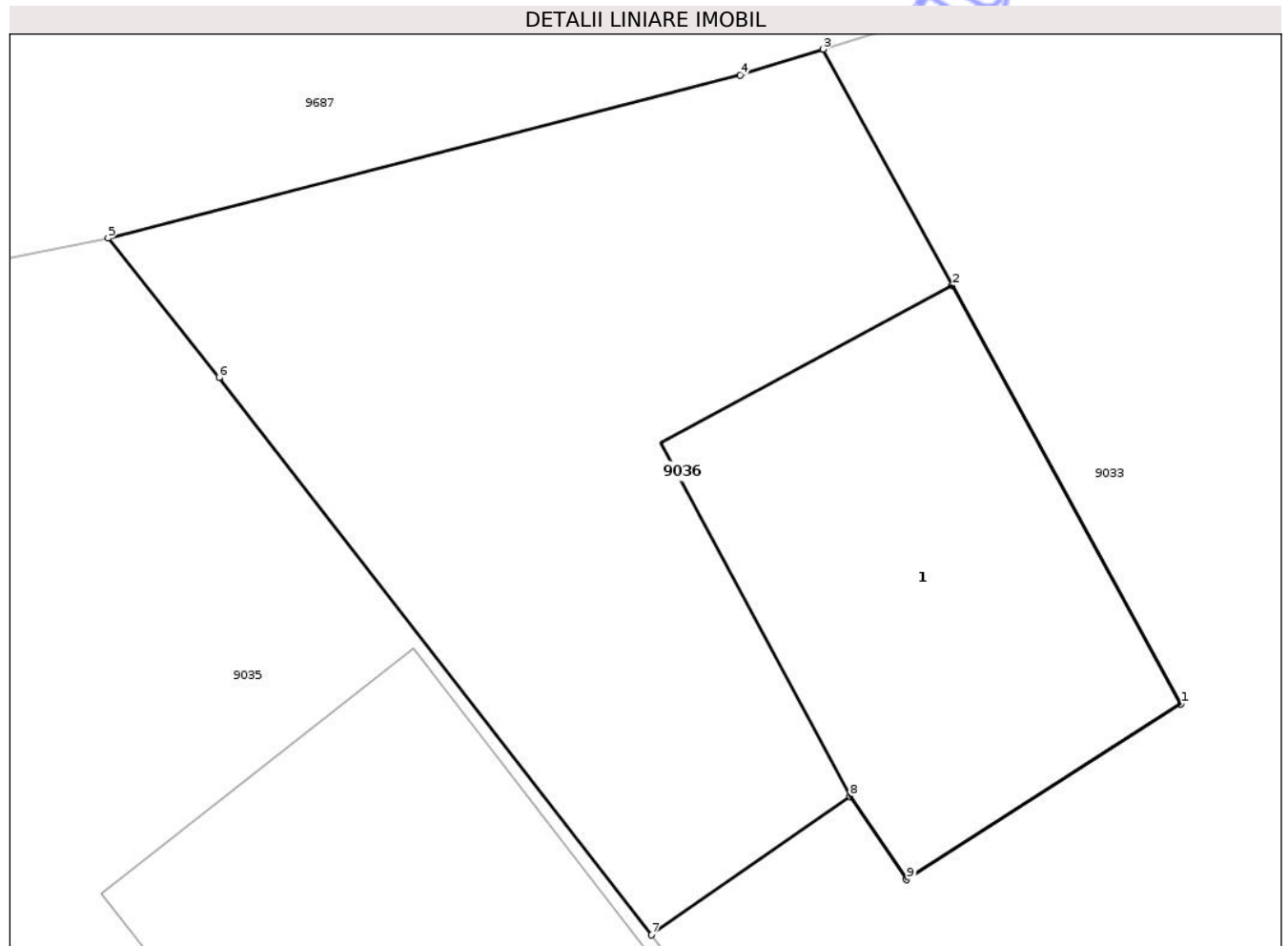
Inscrieri privind dezmembramentele dreptului de proprietate, drepturi reale de garanție și sarcini	Referințe
NU SUNT	

Anexa Nr. 1 La Partea I

Teren

Nr cadastral	Suprafața (mp)*	Observații / Referințe
	291	

* Suprafața este determinată în planul de proiecție Stereo 70.



Date referitoare la teren

Crt	Categorie folosință	Intra vilan	Suprafața (mp)	Tarla	Parcelă	Nr. topo	Observații / Referințe
1	curți constructii	DA	291	17	247	-	

Date referitoare la construcții

Crt	Număr	Destinație construcție	Supraf. (mp)	Situație juridică	Observații / Referințe
A1.1		construcții de locuințe	92	Cu acte	Nr. niveluri:1; S. construita la sol:92 mp; S. construita desfasurata:92 mp; CASĂ DE LOCUIT

Lungime Segmente

1) Valorile lungimilor segmentelor sunt obținute din proiecție în plan.

Punct început	X / Y	Punct sfârșit	X / Y	Lungime segment (** (m)
1	615.338,346 626.749,214	2	615.332,91 626.759,155	11.33
2	615.332,91 626.759,155	3	615.329,842 626.764,764	6.394
3	615.329,842 626.764,764	4	615.327,862 626.764,148	2.073

Punct început	X / Y	Punct sfârșit	X / Y	Lungime segment (** (m)
4	615.327,862 626.764,148	5	615.312,832 626.760,28	15.519
5	615.312,832 626.760,28	6	615.315,472 626.756,967	4.236
6	615.315,472 626.756,967	7	615.325,748 626.743,732	16.757
7	615.325,748 626.743,732	8	615.330,476 626.747,018	5.757
8	615.330,476 626.747,018	9	615.331,822 626.745,046	2.388
9	615.331,822 626.745,046	1	615.338,346 626.749,214	7.742

** Lungimile segmentelor sunt determinate în planul de proiecție Stereo 70 și sunt rotunjite la 1 milimetru.

*** Distanța dintre puncte este formată din segmente cumulate ce sunt mai mici decât valoarea 1 milimetru.

Neutilizabil în Circuitul Civil

**DATE DESPRE IMOBILUL NR. 9039**

Oficiul de Cadastru și Publicitate Imobiliară NEAMT
Biroul de Cadastru și Publicitate Imobiliară Targu-Neamt

A. Partea I. Descrierea imobilului

TEREN Intravilan

Adresa: Loc. Radeni, Jud. Neamt

Nr. Crt	Nr cadastral Nr. topografic	Suprafața* (mp)	Observații / Referințe
A1		1.376	Sector cadastral:94 Teren neimprejmuit;

B. Partea II. Proprietari și acte

Inscrieri privitoare la dreptul de proprietate și alte drepturi reale	Referințe
/	
Act Administrativ nr. 1114, din 19/02/2026 emis de PRIMĂRIA COMUNEI PĂSTRĂVENI;	
B1	Inscrierea posesiei, drept de PROPRIETATE, dobandit prin Lege, cota actuala 1/1
	1) SAMSON SILVIU-BOGDAN

C. Partea III. SARCINI .

Inscrieri privind dezmembramintele dreptului de proprietate, drepturi reale de garanție și sarcini	Referințe
NU SUNT	

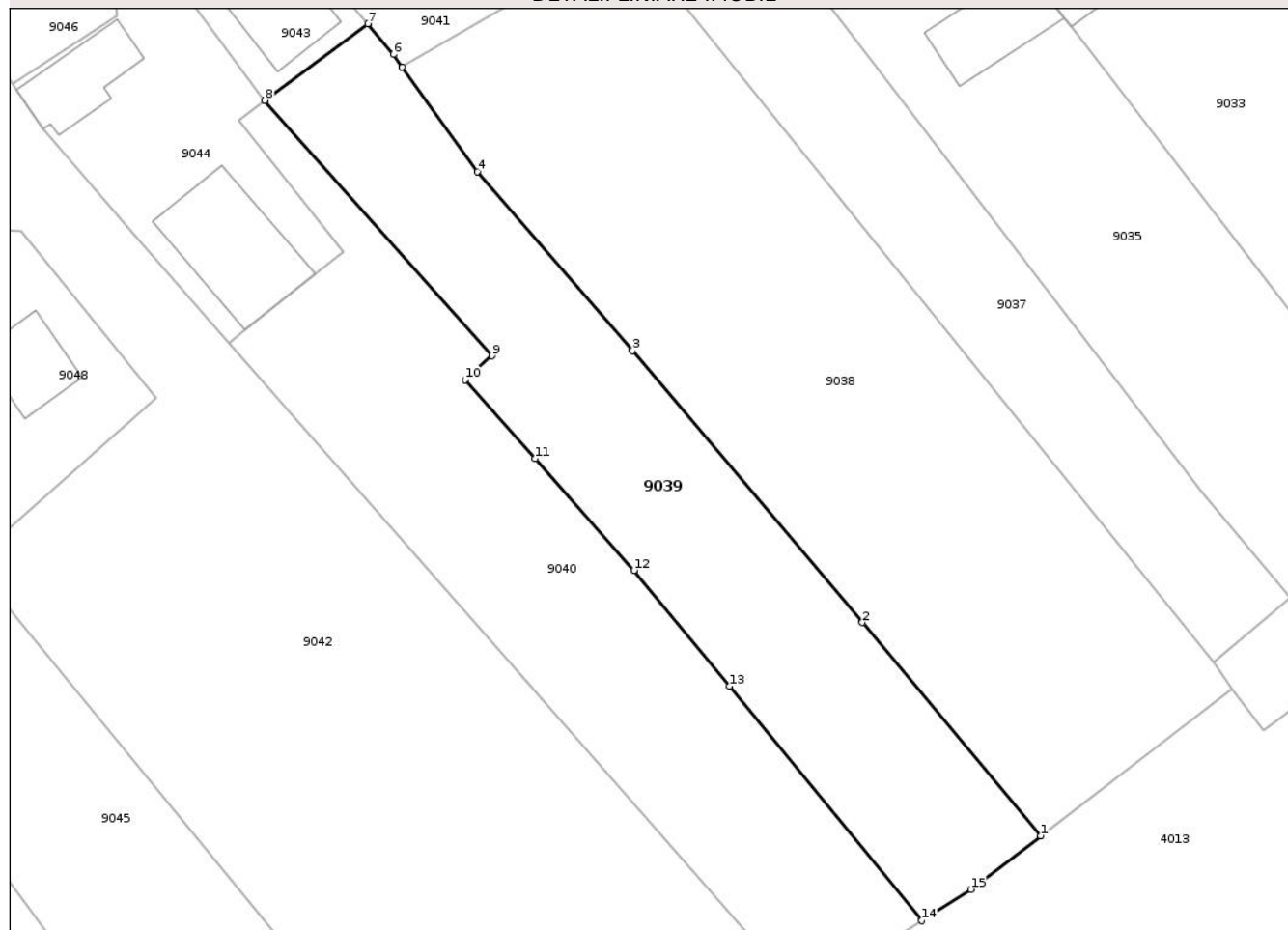
Anexa Nr. 1 La Partea I

Teren

Nr cadastral	Suprafața (mp)*	Observații / Referințe
	1.376	

* Suprafața este determinată în planul de proiecție Stereo 70.

DETALII LINIARE IMOBIL



Date referitoare la teren

Crt	Categorie folosință	Intravilan	Suprafața (mp)	Tarla	Parcelă	Nr. topo	Observații / Referințe
1	arabil	DA	1.376	17	244/2, 244/3	-	

Lungime Segmente

1) Valorile lungimilor segmentelor sunt obținute din proiecție în plan.

Punct început	X / Y	Punct sfârșit	X / Y	Lungime segment (** (m)
1	615.334,741 626.648,539	2	615.317,189 626.669,53	27.363
2	615.317,189 626.669,53	3	615.294,561 626.696,268	35.027
3	615.294,561 626.696,268	4	615.279,278 626.713,879	23.318
4	615.279,278 626.713,879	5	615.271,873 626.724,146	12.659
5	615.271,873 626.724,146	6	615.271,002 626.725,422	1.545

Punct început	X / Y	Punct sfârșit	X / Y	Lungime segment (** (m)
6	615.271,002 626.725,422	7	615.268,475 626.728,431	3.929
7	615.268,475 626.728,431	8	615.258,337 626.720,899	12.63
8	615.258,337 626.720,899	9	615.280,698 626.695,757	33.647
9	615.280,698 626.695,757	10	615.278,053 626.693,413	3.534
10	615.278,053 626.693,413	11	615.284,963 626.685,661	10.385
11	615.284,963 626.685,661	12	615.294,709 626.674,668	14.69
12	615.294,709 626.674,668	13	615.304,103 626.663,265	14.774
13	615.304,103 626.663,265	14	615.323,028 626.640,192	29.842
14	615.323,028 626.640,192	15	615.327,861 626.643,271	5.731
15	615.327,861 626.643,271	1	615.334,741 626.648,539	8.665

** Lungimile segmentelor sunt determinate în planul de proiecție Stereo 70 și sunt rotunjite la 1 milimetru.

*** Distanța dintre puncte este formată din segmente cumulate ce sunt mai mici decât valoarea 1 milimetru.

**DATE DESPRE IMOBILUL NR. 9044**

Oficiul de Cadastru și Publicitate Imobiliară NEAMT
Biroul de Cadastru și Publicitate Imobiliară Targu-Neamt

A. Partea I. Descrierea imobilului

TEREN Intravilan

Adresa: Loc. Radeni, Str Principală, Nr. 167A, 167B, Jud. Neamt

Nr. Crt	Nr cadastral Nr. topografic	Suprafața* (mp)	Observații / Referințe
A1	52307	666	Sector cadastral:94 Teren imprejmuit;

Construcții

Crt	Nr cadastral Nr. topografic	Adresa	Observații / Referințe
A1.1	52307-C1	Loc. Radeni, Str Principală, Nr. 167A, 167B, Jud. Neamt	Nr. niveluri:1; S. construita la sol:66 mp; S. construita desfasurata:66 mp; Locuință (P) construită în anul 1979.
A1.2	52307-C2	Loc. Radeni, Str Principală, Nr. 167A, 167B, Jud. Neamt	Nr. niveluri:2; S. construita la sol:124 mp; S. construita desfasurata:225 mp; Locuință (P+M) construită în anul 2018.

B. Partea II. Proprietari și acte

Inscrieri privitoare la dreptul de proprietate și alte drepturi reale		Referințe
22420 / 08/11/2024		
Act Notarial nr. Act de dezmembrare aut nr. 1738, din 07/11/2024 emis de NP Andronache Laura;		
B1	Se infiinteaza cartea funciara 52307 a imobilului cu numarul cadastral 52307 / UAT Pastraveni, rezultat din dezmembrarea imobilului cu numarul cadastral 52239 inscris in cartea funciara 52239;	A1
22421 / 08/11/2024		
Act Notarial nr. Contract de vânzare aut nr. 1733, din 07/11/2024 emis de NP Andronache Laura;		
B7	Intabulare, drept de PROPRIETATE, cu titlu de drept de vânzare, dobandit prin Conventie, cota actuala 1/1 1) SAMSON RĂZVAN 2) SAMSON CRISTINA-CĂTĂLINA , bun comun	A1
B8	Intabulare, drept de PROPRIETATE, cu titlu de drept de cumpărare, dobandit prin Conventie, cota actuala 1/1 1) SAMSON RĂZVAN 2) SAMSON CRISTINA-CĂTĂLINA , bun comun	A1.1, A1.2

C. Partea III. SARCINI

Inscrieri privind dezmembramintele dreptului de proprietate, drepturi reale de garanție și sarcini		Referințe
22421 / 08/11/2024		
Act Notarial nr. Contract de vânzare aut nr. 1733, din 07/11/2024 emis de NP Andronache Laura;		
C1	Intabulare, drept de UZUFRUCT VIAGER, dobandit prin Conventie, cota actuala 1/1, cota initiala 1/1 1) SAMSON VASILE	A1, A1.1
C2	Intabulare, drept de UZUFRUCT VIAGER, dobandit prin Conventie, cota actuala 1/1, cota initiala 1/1 1) SAMSON VASILE 2) SAMSON SÎNZIANA	A1.2

Anexa Nr. 1 La Partea I

Teren

Nr cadastral	Suprafața (mp)*	Observații / Referințe
52307	666	

* Suprafața este determinată în planul de proiecție Stereo 70.



Date referitoare la teren

Crt	Categorie folosință	Intra vilan	Suprafața (mp)	Tarla	Parcelă	Nr. topo	Observații / Referințe
1	curți constructii	DA	666	17	244	-	

Date referitoare la construcții

Crt	Număr	Destinație construcție	Supraf. (mp)	Situație juridică	Observații / Referințe
A1.1	52307-C1	construcții de locuințe	66	Cu acte	Nr. niveluri:1; S. construita la sol:66 mp; S. construita desfasurata:66 mp; Locuință (P) construită în anul 1979.
A1.2	52307-C2	construcții de locuințe	124	Cu acte	Nr. niveluri:2; S. construita la sol:124 mp; S. construita desfasurata:225 mp; Locuință (P+M) construită în anul 2018.

Lungime Segmente

1) Valorile lungimilor segmentelor sunt obținute din proiecție în plan.

Punct început	X / Y	Punct sfârșit	X / Y	Lungime segment (** (m)
1	615.258,337 626.720,899	2	615.251,197 626.730,458	11.931
2	615.251,197 626.730,458	3	615.250,502 626.745,402	14.96

Punct început	X / Y	Punct sfârșit	X / Y	Lungime segment (** (m)
3	615.250,502 626.745,402	4	615.245,769 626.745,823	4.752
4	615.245,769 626.745,823	5	615.241,156 626.746,297	4.637
5	615.241,156 626.746,297	6	615.243,757 626.729,172	17.321
6	615.243,757 626.729,172	7	615.233,466 626.722,464	12.284
7	615.233,466 626.722,464	8	615.233,813 626.721,966	0.607
8	615.233,813 626.721,966	9	615.236,52 626.718,083	4.733
9	615.236,52 626.718,083	10	615.245,501 626.707,669	13.752
10	615.245,501 626.707,669	11	615.254,81 626.697,052	14.12
11	615.254,81 626.697,052	12	615.256,385 626.698,333	2.03
12	615.256,385 626.698,333	13	615.263,262 626.703,824	8.8
13	615.263,262 626.703,824	14	615.266,084 626.706,045	3.591
14	615.266,084 626.706,045	15	615.255,778 626.718,97	16.531
15	615.255,778 626.718,97	1	615.258,337 626.720,899	3.205

** Lungimile segmentelor sunt determinate în planul de proiecție Stereo 70 și sunt rotunjite la 1 milimetru.

*** Distanța dintre puncte este formată din segmente cumulate ce sunt mai mici decât valoarea 1 milimetru.

**DATE DESPRE IMOBILUL NR. 9046**

Oficiul de Cadastru și Publicitate Imobiliară NEAMT
Biroul de Cadastru și Publicitate Imobiliară Targu-Neamt

A. Partea I. Descrierea imobilului

TEREN Intravilan

Adresa: Loc. Radeni, Jud. Neamt

Nr. Crt	Nr cadastral Nr. topografic	Suprafața* (mp)	Observații / Referințe
A1		266	Sector cadastral:94 Teren neimprejmuit;

B. Partea II. Proprietari și acte

Inscrieri privitoare la dreptul de proprietate și alte drepturi reale	Referințe
/	
Act Administrativ nr. 1115, din 19/02/2026 emis de PRIMĂRIA COMUNEI PĂSTRĂVENI;	
B1	Inscrierea posesiei, drept de PROPRIETATE, dobandit prin Constituire, cota actuala 1/1
	1) SAMSON RĂZVAN

C. Partea III. SARCINI .

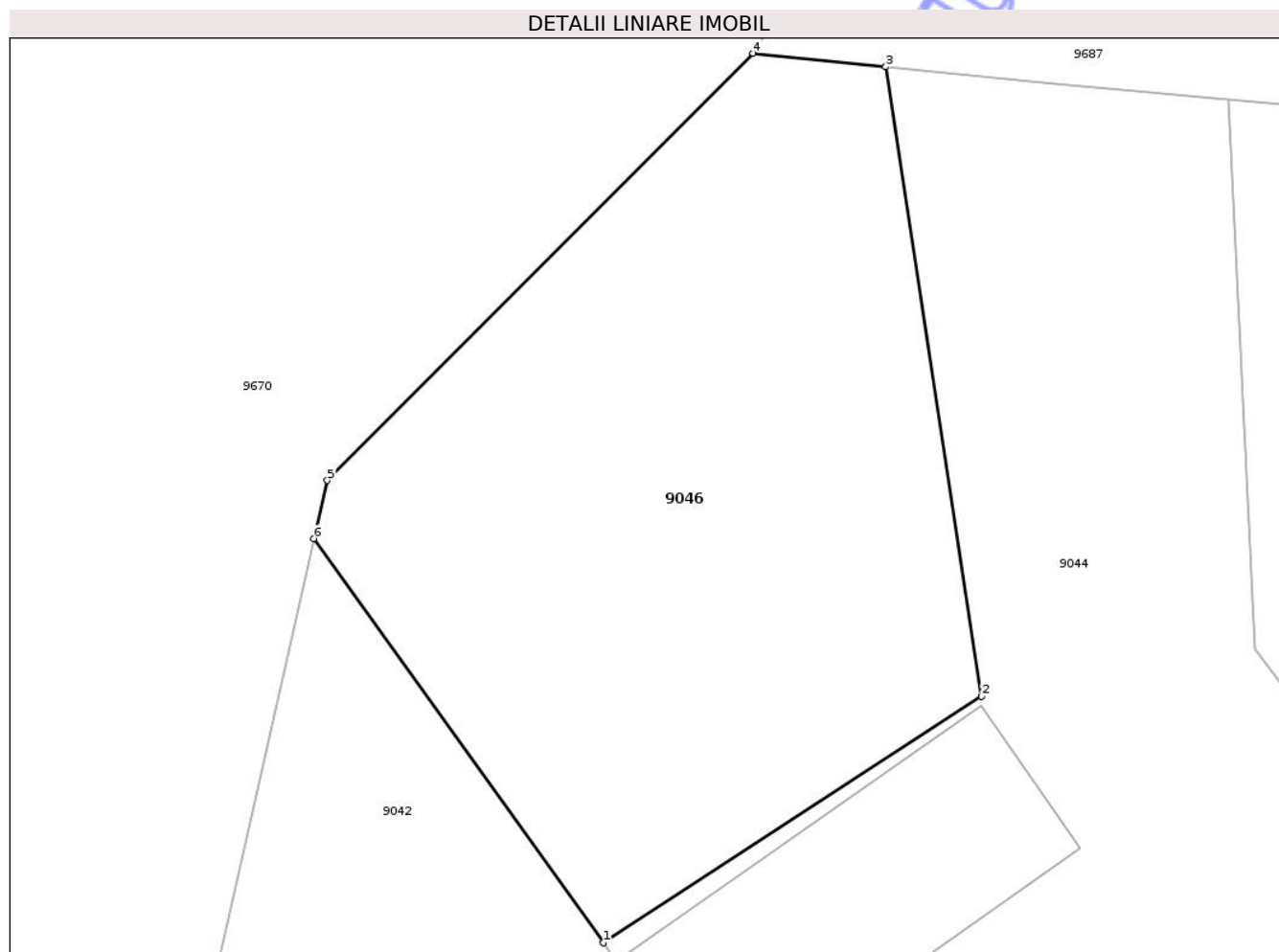
Inscrieri privind dezmembramintele dreptului de proprietate, drepturi reale de garanție și sarcini	Referințe
NU SUNT	

Anexa Nr. 1 La Partea I

Teren

Nr cadastral	Suprafața (mp)*	Observații / Referințe
	266	

* Suprafața este determinată în planul de proiecție Stereo 70.



Date referitoare la teren

Crt	Categorie folosință	Intra vilan	Suprafața (mp)	Tarla	Parcelă	Nr. topo	Observații / Referințe
1	arabil	DA	266	17	244/2, 244/3	-	

Lungime Segmente

1) Valorile lungimilor segmentelor sunt obținute din proiecție în plan.

Punct început	X / Y	Punct sfârșit	X / Y	Lungime segment (** (m)
1	615.233,466 626.722,464	2	615.243,757 626.729,172	12.284
2	615.243,757 626.729,172	3	615.241,156 626.746,297	17.321
3	615.241,156 626.746,297	4	615.237,544 626.746,669	3.631
4	615.237,544 626.746,669	5	615.225,949 626.735,044	16.419
5	615.225,949 626.735,044	6	615.225,59 626.733,462	1.622

Punct început	X / Y	Punct sfârșit	X / Y	Lungime segment (** (m)
6	615.225,59 626.733,462	1	615.233,466 626.722,464	13.527

** Lungimile segmentelor sunt determinate în planul de proiecție Stereo 70 și sunt rotunjite la 1 milimetru.

*** Distanța dintre puncte este formată din segmente cumulate ce sunt mai mici decât valoarea 1 milimetru.

Neutilizabil în Circuitul Civil

**DATE DESPRE IMOBILUL NR. 9049**

Oficiul de Cadastru și Publicitate Imobiliară NEAMT
Biroul de Cadastru și Publicitate Imobiliară Targu-Neamt

A. Partea I. Descrierea imobilului

TEREN Intravilan

Adresa: Loc. Radeni, Jud. Neamt

Nr. Crt	Nr cadastral Nr. topografic	Suprafața* (mp)	Observații / Referințe
A1		Din acte: 1.800 Masurata: 872	Sector cadastral:94 Teren neimprejmit; PARTE DIN TP 43/1147. DIFERENȚA DE SUPRAFAȚĂ SE REGĂSEȘTE LA ID 9053 ȘI ID 9056, S 95.

B. Partea II. Proprietari și acte

Inscrieri privitoare la dreptul de proprietate și alte drepturi reale		Referințe
/		
Act Administrativ nr. 43/1147, din 02/10/1995 emis de CJPSDPAT NEAMȚ;		
B1	Intabulare, drept de PROPRIETATE, dobandit prin Reconstituire, cota actuala 1/1 1) SURUGIU P PETRU, LIPSĂ CNP 2) SURUGIU C MARIANA, LIPSĂ CNP	A1

C. Partea III. SARCINI .

Inscrieri privind dezmembramintele dreptului de proprietate, drepturi reale de garanție și sarcini	Referințe
NU SUNT	

Anexa Nr. 1 La Partea I

Teren

Nr cadastral	Suprafața (mp)*	Observații / Referințe
	Din acte: 1.800 Masurata: 872	PARTE DIN TP 43/1147. DIFERENȚA DE SUPRAFAȚĂ SE REGĂSEȘTE LA ID 9053 ȘI ID 9056, S 95.

* Suprafața este determinată în planul de proiecție Stereo 70.



Date referitoare la teren

Crt	Categorie folosință	Intra vilan	Suprafața (mp)	Tarla	Parcelă	Nr. topo	Observații / Referințe
1	pasune	DA	872	56	475/3	-	

Lungime Segmente

1) Valorile lungimilor segmentelor sunt obținute din proiecție în plan.

Punct început	X / Y	Punct sfârșit	X / Y	Lungime segment (** (m)
1	615.205,006 626.642,982	2	615.204,76 626.629,952	13.033
2	615.204,76 626.629,952	3	615.204,567 626.619,731	10.223
3	615.204,567 626.619,731	4	615.204,154 626.617,361	2.405
4	615.204,154 626.617,361	5	615.230,728 626.585,947	41.147
5	615.230,728 626.585,947	6	615.235,543 626.588,516	5.457

Punct început	X / Y	Punct sfârșit	X / Y	Lungime segment (** (m)
6	615.235,543 626.588,516	7	615.245,472 626.593,752	11.225
7	615.245,472 626.593,752	8	615.242,95 626.596,909	4.041
8	615.242,95 626.596,909	1	615.205,006 626.642,982	59.687

** Lungimile segmentelor sunt determinate în planul de proiecție Stereo 70 și sunt rotunjite la 1 milimetru.

*** Distanța dintre puncte este formată din segmente cumulate ce sunt mai mici decât valoarea 1 milimetru.

Neutilizabil în Circuitul Civil

**DATE DESPRE IMOBILUL NR. 9050**

Oficiul de Cadastru și Publicitate Imobiliară NEAMT
Biroul de Cadastru și Publicitate Imobiliară Targu-Neamt

A. Partea I. Descrierea imobilului

TEREN Intravilan

Adresa: Loc. Radeni, Jud. Neamt

Nr. Crt	Nr cadastral Nr. topografic	Suprafața* (mp)	Observații / Referințe
A1		Din acte: 1.800 Masurata: 690	Sector cadastral:94 Teren neimprejmuit; PARTE DIN TP 43/857. DIFERENȚA DE SUPRAFAȚĂ SE REGĂSEȘTE LA ID 9054, S 95.

B. Partea II. Proprietari și acte

Inscrieri privitoare la dreptul de proprietate și alte drepturi reale	Referințe
/	
Act Administrativ nr. 43/857, din 02/10/1995 emis de CJPSDPAT NEAMȚ;	
B1	A1
Intabulare, drept de PROPRIETATE, dobandit prin Reconstituire, cota actuala 1/1 1) NISTOR V IOAN, LIPSĂ CNP	

C. Partea III. SARCINI .

Inscrieri privind dezmembramintele dreptului de proprietate, drepturi reale de garanție și sarcini	Referințe
NU SUNT	

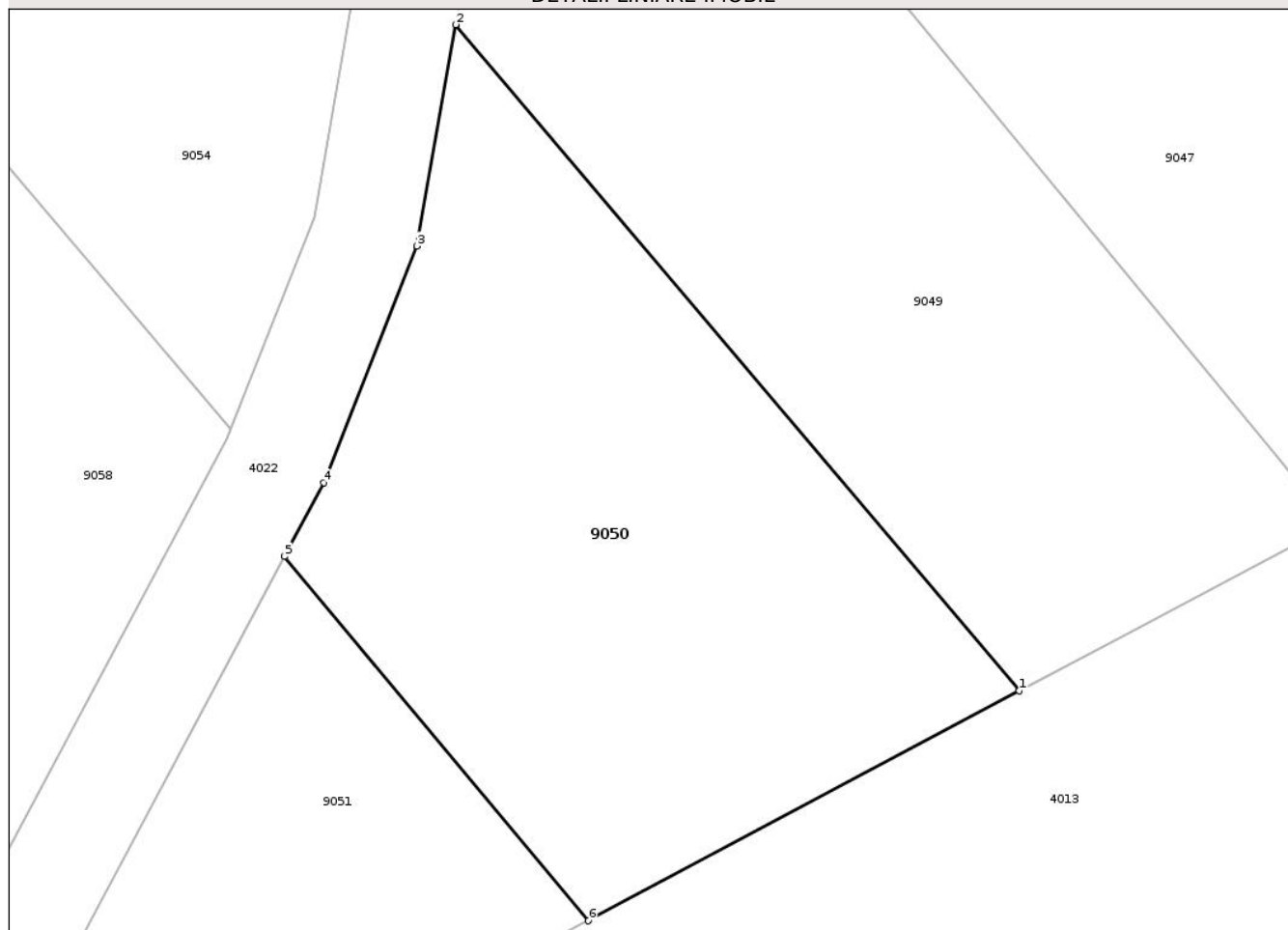
Anexa Nr. 1 La Partea I

Teren

Nr cadastral	Suprafața (mp)*	Observații / Referințe
	Din acte: 1.800 Masurata: 690	PARTE DIN TP 43/857. DIFERENȚA DE SUPRAFAȚĂ SE REGĂSEȘTE LA ID 9054, S 95.

* Suprafața este determinată în planul de proiecție Stereo 70.

DETALII LINIARE IMOBIL



Date referitoare la teren

Crt	Categorie folosință	Intra vilan	Suprafața (mp)	Tarla	Parcelă	Nr. topo	Observații / Referințe
1	faneata	DA	690	57	475/4	-	

Lungime Segmente

1) Valorile lungimilor segmentelor sunt obținute din proiecție în plan.

Punct început	X / Y	Punct sfârșit	X / Y	Lungime segment (** (m)
1	615.230,728 626.585,947	2	615.204,154 626.617,361	41.147
2	615.204,154 626.617,361	3	615.202,338 626.606,923	10.595
3	615.202,338 626.606,923	4	615.197,935 626.595,76	12.0
4	615.197,935 626.595,76	5	615.196,08 626.592,278	3.946
5	615.196,08 626.592,278	6	615.210,415 626.575,105	22.369

Punct început	X / Y	Punct sfârșit	X / Y	Lungime segment (** (m)
6	615.210,415 626.575,105	1	615.230,728 626.585,947	23.025

** Lungimile segmentelor sunt determinate în planul de proiecție Stereo 70 și sunt rotunjite la 1 milimetru.

*** Distanța dintre puncte este formată din segmente cumulate ce sunt mai mici decât valoarea 1 milimetru.

Neutilizabil în Circuitul Civil

**DATE DESPRE IMOBILUL NR. 9052**

Oficiul de Cadastru și Publicitate Imobiliară NEAMT
Biroul de Cadastru și Publicitate Imobiliară Targu-Neamt

A. Partea I. Descrierea imobilului

TEREN Intravilan

Adresa: Loc. Radeni, Str Principală, Jud. Neamt

Nr. Crt	Nr cadastral Nr. topografic	Suprafața* (mp)	Observații / Referințe
A1		900	Sector cadastral:94 Teren neimprejmuit;

B. Partea II. Proprietari și acte

Inscrieri privitoare la dreptul de proprietate și alte drepturi reale	Referințe
/	
Act Administrativ nr. 43/1150, din 04/07/1995 emis de CJPSDPAT NEAMȚ;	
B1	A1
Intabulare, drept de PROPRIETATE, dobandit prin Reconstituire, cota actuala 1/1	
1) CIOCOIU V GHEORGHE, LIPSĂ CNP	

C. Partea III. SARCINI .

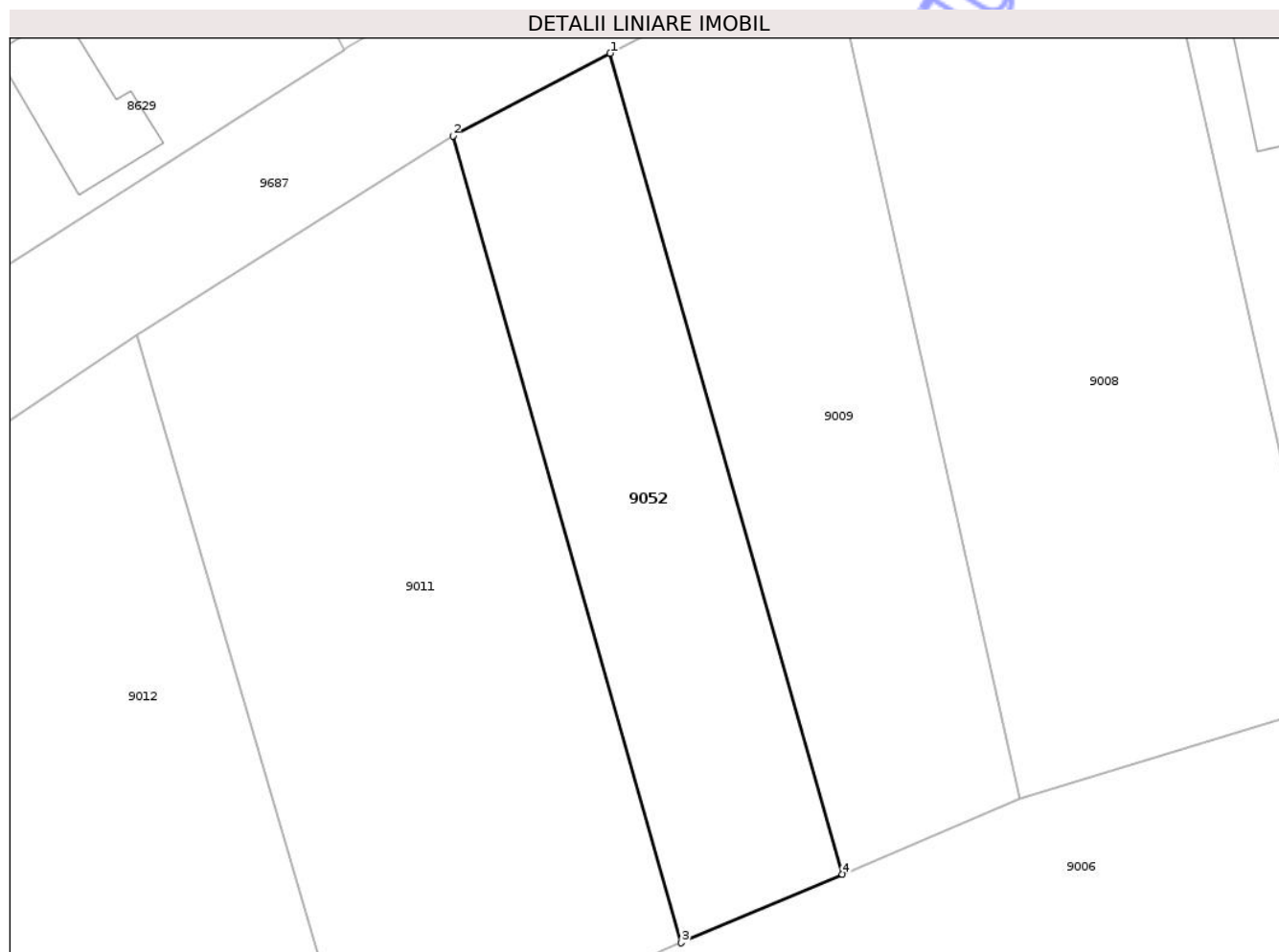
Inscrieri privind dezmembramintele dreptului de proprietate, drepturi reale de garanție și sarcini	Referințe
NU SUNT	

Anexa Nr. 1 La Partea I

Teren

Nr cadastral	Suprafața (mp)*	Observații / Referințe
	900	

* Suprafața este determinată în planul de proiecție Stereo 70.



Date referitoare la teren

Crt	Categorie folosință	Intra vilan	Suprafața (mp)	Tarla	Parcelă	Nr. topo	Observații / Referințe
1	arabil	DA	900	17	266/1	-	

Lungime Segmente

1) Valorile lungimilor segmentelor sunt obținute din proiecție în plan.

Punct început	X / Y	Punct sfârșit	X / Y	Lungime segment (** (m)
1	615.878,9 627.003,996	2	615.866,597 626.997,539	13.895
2	615.866,597 626.997,539	3	615.884,477 626.934,401	65.621
3	615.884,477 626.934,401	4	615.897,091 626.939,765	13.707
4	615.897,091 626.939,765	1	615.878,9 627.003,996	66.757

** Lungimile segmentelor sunt determinate în planul de proiecție Stereo 70 și sunt rotunjite la 1 milimetru.

*** Distanța dintre puncte este formată din segmente cumulate ce sunt mai mici decât valoarea 1 milimetru.

Neutilizabil în Circuitul
Civil

**DATE DESPRE IMOBILUL NR. 9006**

Oficiul de Cadastru și Publicitate Imobiliară NEAMT
Biroul de Cadastru și Publicitate Imobiliară Targu-Neamt

A. Partea I. Descrierea imobilului

TEREN Necunoscut

Adresa: Loc. Radeni, Str Livezii, Jud. Neamt, ȘI EXTRAVILAN COMUNA PĂSTRĂVENI

Nr. Crt	Nr cadastral Nr. topografic	Suprafața* (mp)	Observații / Referințe
A1	51073	13.926	Sector cadastral:94 Teren imprejmuit;

Construcții

Crt	Nr cadastral Nr. topografic	Adresa	Observații / Referințe
A1.1	51073-C1	Loc. Radeni, Str Luncii, Jud. Neamt, ȘI EXTRAVILAN COMUNA PĂSTRĂVENI	Nr. niveluri:1; S. construita la sol:106 mp; S. construita desfasurata:106 mp; Casa de locuit construita din lemn in anul 1975.

B. Partea II. Proprietari și acte

Inscrieri privitoare la dreptul de proprietate și alte drepturi reale		Referințe
16660 / 02/07/2014		
Act Administrativ nr. Titlu proprietate nr. 43/889, din 25/11/1999 emis de CJPSDPAT NEAMT (Titlu proprietate nr. 43/1643/11-06-2002 emis de CJPSDPAT NEAMT;;Declarație aut. nr. 1061/19.06.2014 - BNP David Daniela;; Cert. deces nr. 24/23.07.2001 - Primăria Com. Păstrăveni);;		
B1	Intabulare, drept de PROPRIETATE, dobandit prin Reconstituire, cota actuala 1/1 1) SURUGIU PAVĂL, decedat DEFUNCT:Da	A1
Act Administrativ nr. Cert. ataestare fiscală nr. 343, din 18/06/2014 emis de PRIMARIA COM. PASTRAVENI (Certificat nr. 2955/18.06.2014 - PRIMARIA COM. PASTRAVENI);;		
B2	Intabulare, drept de PROPRIETATE, dobandit prin Construire, cota actuala 1/1 1) SURUGIU PAVĂL, decedat DEFUNCT:Da 2) SURUGIU AURELIA, decedată, soți DEFUNCT:Da	A1.1

C. Partea III. SARCINI .

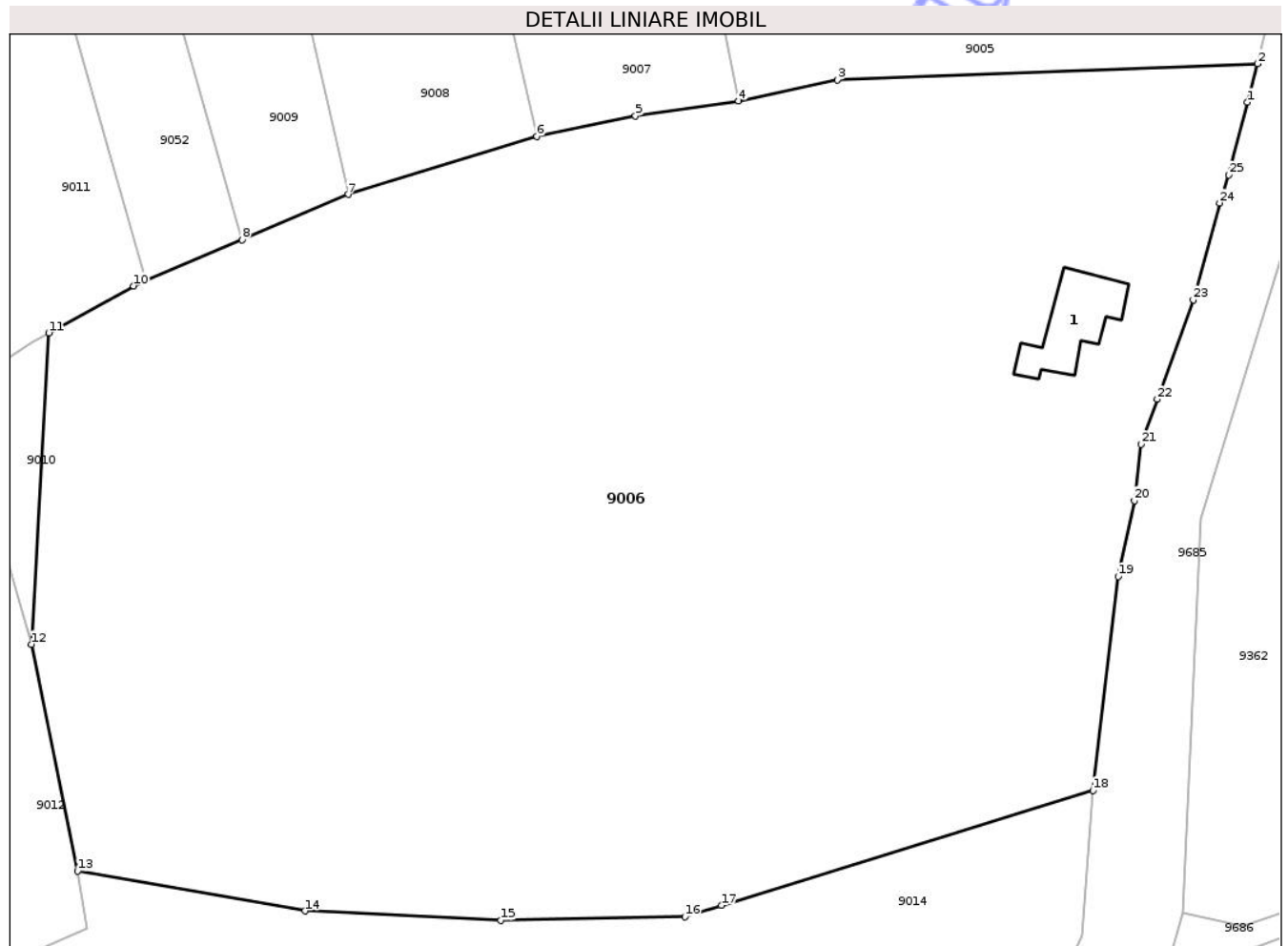
Inscrieri privind dezmembramintele dreptului de proprietate, drepturi reale de garanție și sarcini	Referințe
NU SUNT	

Anexa Nr. 1 La Partea I

Teren

Nr cadastral	Suprafața (mp)*	Observații / Referințe
51073	13.926	

* Suprafața este determinată în planul de proiecție Stereo 70.



Date referitoare la teren

Crt	Categorie folosință	Intra vilan	Suprafața (mp)	Tarla	Parcelă	Nr. topo	Observații / Referințe
1	curți constructii	DA	253	17	269/1,2; 269A/1	-	
2	arabil	DA	641	17	269/1,2; 269A/1	-	
3	arabil	DA	1.829	17	269/1,2; 269A/1	-	
4	arabil	DA	2.523	17	269/1,2; 269A/1	-	
5	arabil	DA	3.082	17	269/1,2; 269A/1	-	
6	arabil	DA	2.546	17	269/1,2; 269A/1	-	
7	arabil	DA	2.727	17	269/1,2; 269A/1	-	
8	arabil	NU	325	17	269/1,2; 269A/1	-	

Date referitoare la construcții

Crt	Număr	Destinație construcție	Supraf. (mp)	Situație juridică	Observații / Referințe
A1.1	51073-C1	construcții de locuinte	106	Cu acte	Nr. niveluri:1; S. construita la sol:106 mp; S. construita desfasurata:106 mp; Casa de locuit construita din lemn in anul 1975.

Lungime Segmente

1) Valorile lungimilor segmentelor sunt obținute din proiecție în plan.

Punct început	X / Y	Punct sfârșit	X / Y	Lungime segment (** (m)
1	616.028,703 626.957,732	2	616.030,006 626.962,773	5.206
3	615.974,996 626.960,672	4	615.962,099 626.957,889	13.194
5	615.948,602 626.955,954	6	615.935,687 626.953,242	13.197
7	615.911,001 626.945,68	8	615.897,091 626.939,765	15.116
9	615.884,477 626.934,401	10	615.882,899 626.933,73	1.715
11	615.871,838 626.927,586	12	615.869,562 626.886,904	40.745
13	615.875,607 626.857,257	14	615.905,339 626.852,041	30.186
15	615.930,997 626.850,808	16	615.955,087 626.851,313	24.095
17	615.959,864 626.852,789	18	616.008,461 626.867,807	50.865
19	616.011,754 626.895,765	20	616.013,884 626.905,661	10.123
21	616.014,73 626.913,023	22	616.016,862 626.918,912	6.263
23	616.021,564 626.931,902	24	616.025,021 626.944,555	13.117
25	616.026,238 626.948,219	1	616.028,703 626.957,732	9.827

Punct început	X / Y	Punct sfârșit	X / Y	Lungime segment (** (m)
2	616.030,006 626.962,773	3	615.974,996 626.960,672	55.049
4	615.962,099 626.957,889	5	615.948,602 626.955,954	13.635
6	615.935,687 626.953,242	7	615.911,001 626.945,68	25.818
8	615.897,091 626.939,765	9	615.884,477 626.934,401	13.707
10	615.882,899 626.933,73	11	615.871,838 626.927,586	12.653
12	615.869,562 626.886,904	13	615.875,607 626.857,257	30.257
14	615.905,339 626.852,041	15	615.930,997 626.850,808	25.688
16	615.955,087 626.851,313	17	615.959,864 626.852,789	5.0
18	616.008,461 626.867,807	19	616.011,754 626.895,765	28.151
20	616.013,884 626.905,661	21	616.014,73 626.913,023	7.41
22	616.016,862 626.918,912	23	616.021,564 626.931,902	13.815
24	616.025,021 626.944,555	25	616.026,238 626.948,219	3.861

** Lungimile segmentelor sunt determinate în planul de proiecție Stereo 70 și sunt rotunjite la 1 milimetru.

*** Distanța dintre puncte este formată din segmente cumulate ce sunt mai mici decât valoarea 1 milimetru.

**DATE DESPRE IMOBILUL NR. 9042**

Oficiul de Cadastru și Publicitate Imobiliară NEAMT
Biroul de Cadastru și Publicitate Imobiliară Targu-Neamt

A. Partea I. Descrierea imobilului

TEREN Intravilan

Adresa: Loc. Radeni, Jud. Neamt

Nr. Crt	Nr cadastral Nr. topografic	Suprafața* (mp)	Observații / Referințe
A1		Din acte: 6.400 Masurata: 3.361	Sector cadastral:94 Teren neimprejmit; PARTE DIN TP 43/1095 DIFERENTA DE SUPRAFATA SE REGASESTE LA S94 ID 9046, ID 9040, ID 9039

B. Partea II. Proprietari și acte

Inscrieri privitoare la dreptul de proprietate și alte drepturi reale	Referințe
/	
Act Administrativ nr. 43/1095, din 07/02/1995 emis de CJPSDPAT NEAMȚ;	
B1	A1
Intabulare, drept de PROPRIETATE, dobandit prin Reconstituire, cota actuala 1/1 1) PETRARU V AGLAIA, LIPSĂ CNP	

C. Partea III. SARCINI .

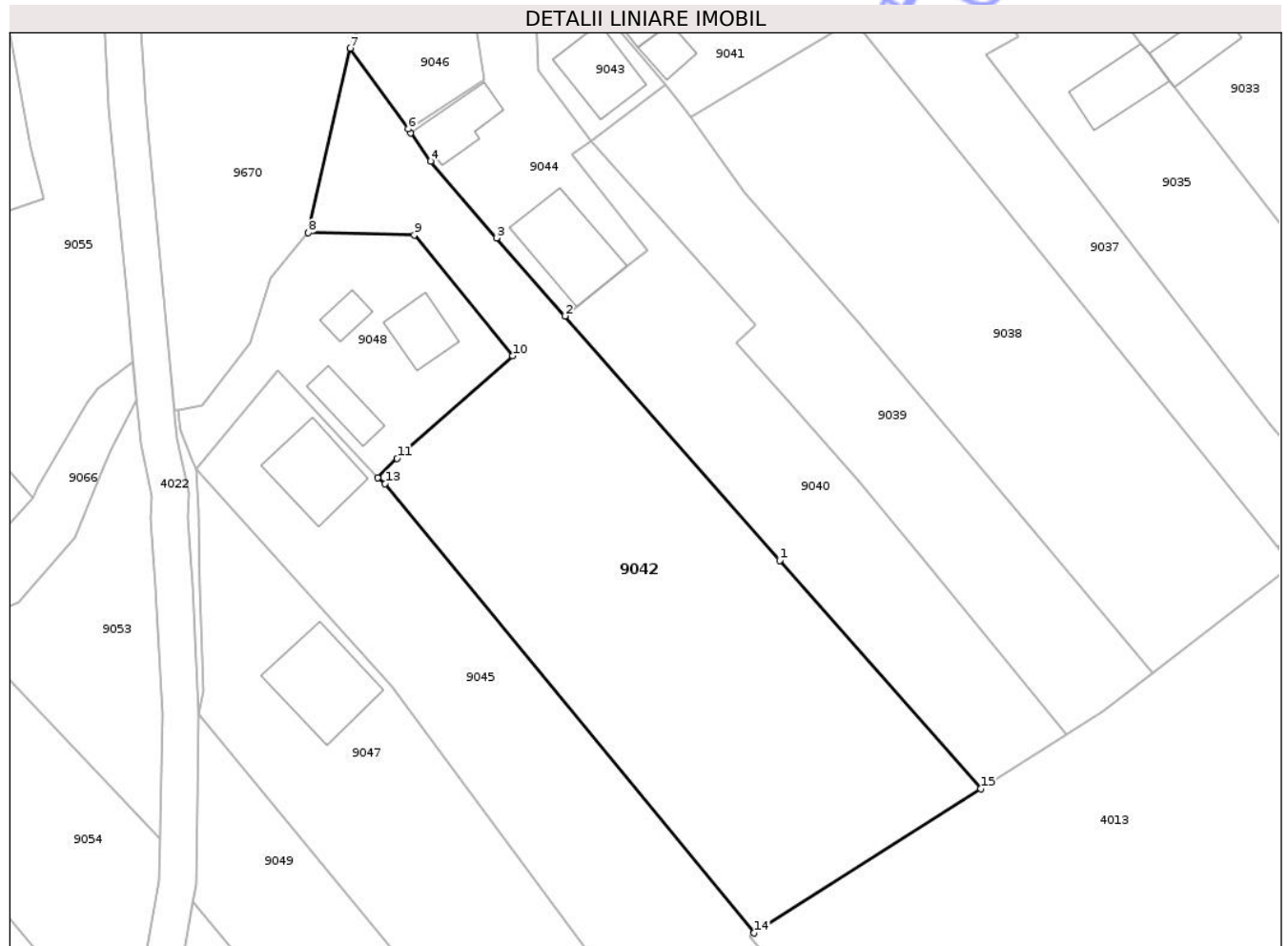
Inscrieri privind dezmembramintele dreptului de proprietate, drepturi reale de garanție și sarcini	Referințe
NU SUNT	

Anexa Nr. 1 La Partea I

Teren

Nr cadastral	Suprafața (mp)*	Observații / Referințe
	Din acte: 6.400 Masurata: 3.361	PARTE DIN TP 43/1095 DIFERENTA DE SUPRAFATA SE REGASESTE LA S94 ID 9046, ID 9040, ID 9039

* Suprafața este determinată în planul de proiecție Stereo 70.



Date referitoare la teren

Crt	Categorie folosință	Intra vilan	Suprafața (mp)	Tarla	Parcelă	Nr. topo	Observații / Referințe
1	curți constructii	DA	714	17	244/1	-	
2	faneata	DA	1.320	17	244/3	-	
3	arabil	DA	1.327	17	244/2	-	

Lungime Segmente

1) Valorile lungimilor segmentelor sunt obținute din proiecție în plan.

Punct început	X / Y	Punct sfârșit	X / Y	Lungime segment (** (m)
1	615.284,016 626.663,804	2	615.254,81 626.697,052	44.254
2	615.254,81 626.697,052	3	615.245,501 626.707,669	14.12
3	615.245,501 626.707,669	4	615.236,52 626.718,083	13.752

Punct început	X / Y	Punct sfârșit	X / Y	Lungime segment (** (m)
4	615.236,52 626.718,083	5	615.233,813 626.721,966	4.733
5	615.233,813 626.721,966	6	615.233,466 626.722,464	0.607
6	615.233,466 626.722,464	7	615.225,59 626.733,462	13.527
7	615.225,59 626.733,462	8	615.219,893 626.708,366	25.735
8	615.219,893 626.708,366	9	615.234,289 626.708,085	14.399
9	615.234,289 626.708,085	10	615.247,675 626.691,614	21.224
10	615.247,675 626.691,614	11	615.231,95 626.677,68	21.011
11	615.231,95 626.677,68	12	615.229,316 626.675,022	3.741
12	615.229,316 626.675,022	13	615.230,344 626.674,22	1.304
13	615.230,344 626.674,22	14	615.280,55 626.613,127	79.076
14	615.280,55 626.613,127	15	615.311,351 626.632,752	36.521
15	615.311,351 626.632,752	1	615.284,016 626.663,804	41.369

** Lungimile segmentelor sunt determinate în planul de proiecție Stereo 70 și sunt rotunjite la 1 milimetru.

*** Distanța dintre puncte este formată din segmente cumulate ce sunt mai mici decât valoarea 1 milimetru.

**DATE DESPRE IMOBILUL NR. 9045**

Oficiul de Cadastru și Publicitate Imobiliară NEAMT
Biroul de Cadastru și Publicitate Imobiliară Targu-Neamt

A. Partea I. Descrierea imobilului

TEREN Intravilan

Adresa: Loc. Radeni, Jud. Neamt, ȘI EXTRAVILAN COMUNA PĂSTRĂVENI

Nr. Crt	Nr cadastral Nr. topografic	Suprafața* (mp)	Observații / Referințe
A1	50548	1.800	Sector cadastral:94 Teren neimprejmuit;

Construcții

Crt	Nr cadastral Nr. topografic	Adresa	Observații / Referințe
A1.1	50548-C1	Loc. Radeni, Jud. Neamt	Nr. niveluri:2; S. construita la sol:106 mp; S. construita desfasurata:159 mp; CASĂ DE LOCUIT, P+M

B. Partea II. Proprietari și acte

Inscrieri privitoare la dreptul de proprietate și alte drepturi reale		Referințe
/		
Act Administrativ nr. 1098, din 19/02/2026 emis de PRIMĂRIA COMUNEI PĂSTRĂVENI;		
B2	Intabulare, drept de PROPRIETATE, dobandit prin Lege, cota actuala 1/1 1) SAMSON TEODOR, - necasatorit	A1.1
18208 / 05/11/2012		
Act Notarial nr. 3306, din 02/11/2012 emis de David Radu Constantin;		
B4	Intabulare, drept de PROPRIETATE, dobandit prin Conventie, cota actuala 1/1 1) SAMSON TEODOR, - necasatorit	A1

C. Partea III. SARCINI .

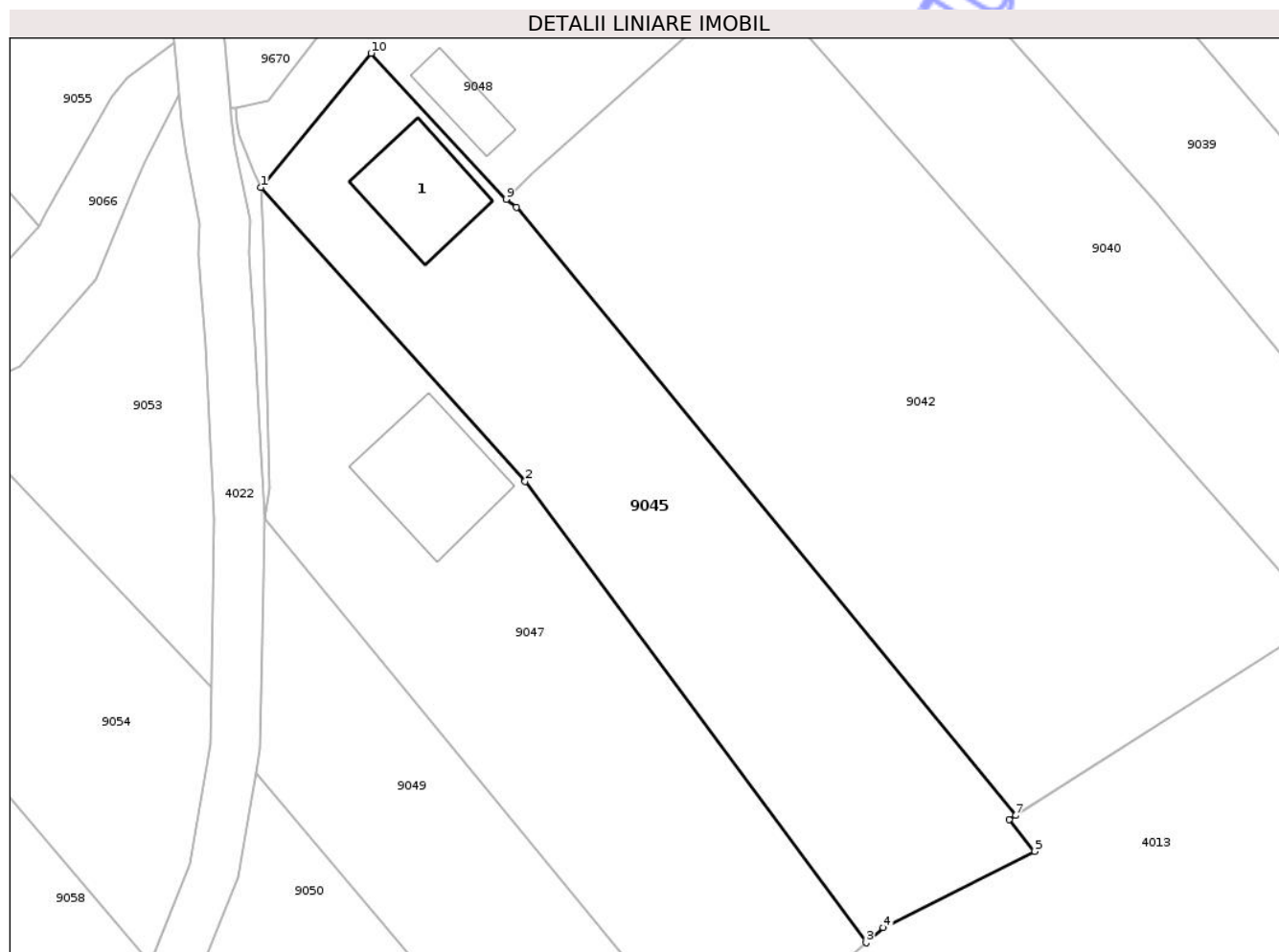
Inscrieri privind dezmembramintele dreptului de proprietate, drepturi reale de garanție și sarcini	Referințe
NU SUNT	

Anexa Nr. 1 La Partea I

Teren

Nr cadastral	Suprafața (mp)*	Observații / Referințe
50548	1.800	

* Suprafața este determinată în planul de proiecție Stereo 70.



Date referitoare la teren

Crt	Categorie folosință	Intra vilan	Suprafața (mp)	Tarla	Parcelă	Nr. topo	Observații / Referințe
1	curți constructii	DA	106	17	242/1	-	
2	arabil	DA	1.694	17	242/1	-	

Date referitoare la construcții

Crt	Număr	Destinație construcție	Supraf. (mp)	Situație juridică	Observații / Referințe
A1.1	50548-C1	construcții de locuințe	106	Cu acte	Nr. niveluri:2; S. construita la sol:106 mp; S. construita desfasurata:159 mp; CASĂ DE LOCUIT, P+M

Lungime Segmente

1) Valorile lungimilor segmentelor sunt obținute din proiecție în plan.

Punct început	X / Y	Punct sfârșit	X / Y	Lungime segment (** (m)
1	615.204,664 626.676,221	2	615.231,231 626.646,667	39.74
2	615.231,231 626.646,667	3	615.265,504 626.600,334	57.632

Punct început	X / Y	Punct sfârșit	X / Y	Lungime segment (** (m)
3	615.265,504 626.600,334	4	615.267,249 626.601,841	2.306
4	615.267,249 626.601,841	5	615.282,452 626.609,525	17.035
5	615.282,452 626.609,525	6	615.279,89 626.612,706	4.085
6	615.279,89 626.612,706	7	615.280,55 626.613,127	0.784
7	615.280,55 626.613,127	8	615.230,344 626.674,22	79.076
8	615.230,344 626.674,22	9	615.229,316 626.675,022	1.304
9	615.229,316 626.675,022	10	615.215,756 626.689,689	19.975
10	615.215,756 626.689,689	1	615.204,664 626.676,221	17.448

** Lungimile segmentelor sunt determinate în planul de proiecție Stereo 70 și sunt rotunjite la 1 milimetru.

*** Distanța dintre puncte este formată din segmente cumulate ce sunt mai mici decât valoarea 1 milimetru.

**DATE DESPRE IMOBILUL NR. 9047**

Oficiul de Cadastru și Publicitate Imobiliară NEAMT
Biroul de Cadastru și Publicitate Imobiliară Targu-Neamt

A. Partea I. Descrierea imobilului

TEREN Intravilan

Nr. CF vechi:444
Nr. cadastral vechi:481

Adresa: Loc. Radeni, Jud. Neamt

Nr. Crt	Nr cadastral Nr. topografic	Suprafața* (mp)	Observații / Referințe
A1	50962	1.800	Sector cadastral:94 Teren neimprejmuit;

Construcții

Crt	Nr cadastral Nr. topografic	Adresa	Observații / Referințe
A1.1	50962-C1	Loc. Radeni, Jud. Neamt	Nr. niveluri:2; S. construita la sol:140 mp; S. construita desfasurata:210 mp; CASĂ DE LOCUIT, P+M

B. Partea II. Proprietari și acte

Inscrieri privitoare la dreptul de proprietate și alte drepturi reale		Referințe
340 / 27/01/2009		
Hotarare Judecatoreasca nr. 2206, din 07/11/2006 emis de Judecatoria Tg. Neamt (titlu de proprietate nr. 43/808/22.07.2004 emis de CJPSDPAT Neamt);		
B1	Intabulare, drept de PROPRIETATE, dobandit prin Hotarare Judecatoreasca, cota actuala 1/1 1) HRINCĂ CONSTANTIN <i>OBSERVATII: (provenita din conversia CF 444)</i>	A1
/		
Act Administrativ nr. 1098, din 19/02/2026 emis de PRIMĂRIA COMUNEI PĂSTRĂVENI;		
B2	Intabulare, drept de PROPRIETATE, dobandit prin Lege, cota actuala 1/1 1) HRINCĂ CONSTANTIN	A1.1

C. Partea III. SARCINI .

Inscrieri privind dezmembramintele dreptului de proprietate, drepturi reale de garanție și sarcini	Referințe
NU SUNT	

Anexa Nr. 1 La Partea I

Teren

Nr cadastral	Suprafața (mp)*	Observații / Referințe
50962	1.800	

* Suprafața este determinată în planul de proiecție Stereo 70.



Date referitoare la teren

Crt	Categorie folosință	Intravilan	Suprafața (mp)	Tarla	Parcelă	Nr. topo	Observații / Referințe
1	curți constructii	DA	140	57	475/2	-	
2	pasune	DA	1.660	57	475/2	-	

Date referitoare la construcții

Crt	Număr	Destinație construcție	Supraf. (mp)	Situație juridică	Observații / Referințe
A1.1	50962-C1	construcții de locuințe	140	Cu acte	Nr. niveluri:2; S. construita la sol:140 mp; S. construita desfasurata:210 mp; CASĂ DE LOCUIT, P+M

Lungime Segmente

1) Valorile lungimilor segmentelor sunt obținute din proiecție în plan.

Punct început	X / Y	Punct sfârșit	X / Y	Lungime segment (** (m)
1	615.245,472 626.593,752	2	615.250,624 626.587,484	8.113
2	615.250,624 626.587,484	3	615.265,504 626.600,334	19.661

Punct început	X / Y	Punct sfârșit	X / Y	Lungime segment (** (m)
3	615.265,504 626.600,334	4	615.231,231 626.646,667	57.632
4	615.231,231 626.646,667	5	615.204,664 626.676,221	39.74
5	615.204,664 626.676,221	6	615.204,975 626.670,554	5.676
6	615.204,975 626.670,554	7	615.205,158 626.660,13	10.426
7	615.205,158 626.660,13	8	615.205,545 626.645,969	14.167
8	615.205,545 626.645,969	9	615.205,006 626.642,982	3.035
9	615.205,006 626.642,982	10	615.242,95 626.596,909	59.687
10	615.242,95 626.596,909	1	615.245,472 626.593,752	4.041

** Lungimile segmentelor sunt determinate în planul de proiecție Stereo 70 și sunt rotunjite la 1 milimetru.

*** Distanța dintre puncte este formată din segmente cumulate ce sunt mai mici decât valoarea 1 milimetru.

**DATE DESPRE IMOBILUL NR. 9048**

Oficiul de Cadastru și Publicitate Imobiliară NEAMT
Biroul de Cadastru și Publicitate Imobiliară Targu-Neamt

A. Partea I. Descrierea imobilului

TEREN Intravilan

Adresa: Loc. Radeni, Jud. Neamt

Nr. Crt	Nr cadastral Nr. topografic	Suprafața* (mp)	Observații / Referințe
A1	50039	800	Sector cadastral:94 Teren neimprejmuit;

Construcții

Crt	Nr cadastral Nr. topografic	Adresa	Observații / Referințe
A1.1	50039-C1	Loc. Radeni, Jud. Neamt	Nr. niveluri:1; S. construita la sol:56 mp; S. construita desfasurata:56 mp; CASĂ DE LOCUIT
A1.2	50039-C2	Loc. Radeni, Jud. Neamt	Nr. niveluri:1; S. construita la sol:45 mp; S. construita desfasurata:45 mp; CONSTRUCȚIE ANEXĂ
A1.3	50039-C3	Loc. Radeni, Jud. Neamt	Nr. niveluri:1; S. construita la sol:25 mp; S. construita desfasurata:25 mp; CONSTRUCȚIE ANEXĂ

B. Partea II. Proprietari și acte

Inscrieri privitoare la dreptul de proprietate și alte drepturi reale		Referințe
/		
Act Administrativ nr. 1098, din 19/02/2026 emis de PRIMĂRIA COMUNEI PĂSTRĂVENI;		
B2	Intabulare, drept de PROPRIETATE, dobândit prin Lege, cota actuala 1/1 1) SAMSON TEODOR, - necasatorit	A1.3
6428 / 23/12/2009		
Act Notarial nr. 3625, din 22/12/2009 emis de BNP DAVID DANIELA;		
B3	Intabulare, drept de PROPRIETATE, dobândit prin Convenție, cota actuala 1/1 1) SAMSON TEODOR, - necasatorit	A1, A1.1, A1.2

C. Partea III. SARCINI .

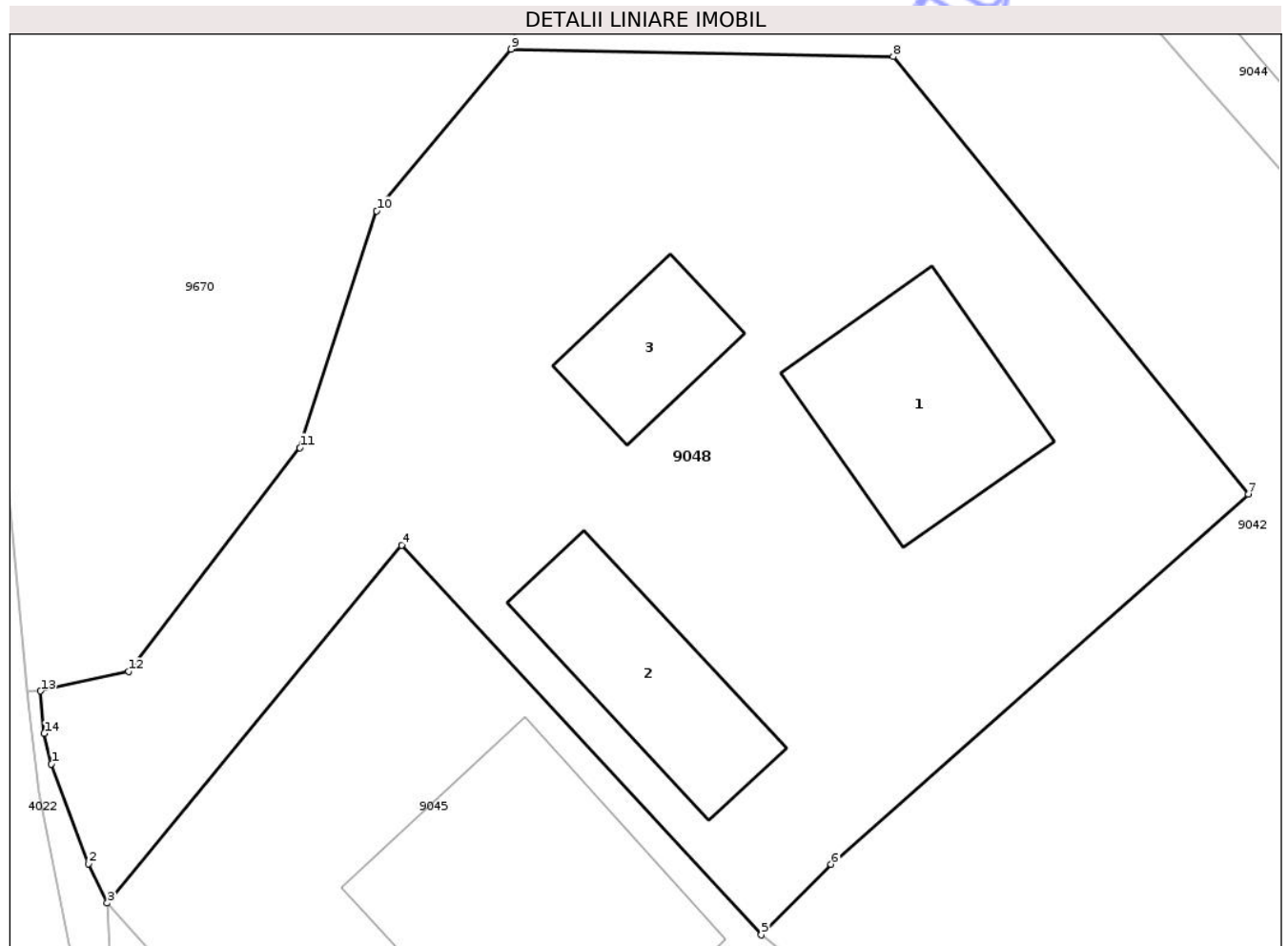
Inscrieri privind dezmembramintele dreptului de proprietate, drepturi reale de garanție și sarcini	Referințe
NU SUNT	

Anexa Nr. 1 La Partea I

Teren

Nr cadastral	Suprafața (mp)*	Observații / Referințe
50039	800	

* Suprafața este determinată în planul de proiecție Stereo 70.



Date referitoare la teren

Crt	Categorie folosință	Intra vilan	Suprafața (mp)	Tarla	Parcelă	Nr. topo	Observații / Referințe
1	curți constructii	DA	800	17	243	-	

Date referitoare la construcții

Crt	Număr	Destinație construcție	Supraf. (mp)	Situație juridică	Observații / Referințe
A1.1	50039-C1	construcții de locuințe	56	Cu acte	Nr. niveluri:1; S. construita la sol:56 mp; S. construita desfasurata:56 mp; CASĂ DE LOCUIT
A1.2	50039-C2	construcții anexa	Din acte: 32 Masurata: 45	Cu acte	Nr. niveluri:1; S. construita la sol:45 mp; S. construita desfasurata:45 mp; CONSTRUCȚIE ANEXĂ
A1.3	50039-C3	construcții anexa	25	Cu acte	Nr. niveluri:1; S. construita la sol:25 mp; S. construita desfasurata:25 mp; CONSTRUCȚIE ANEXĂ

Lungime Segmente

1) Valorile lungimilor segmentelor sunt obținute din proiecție în plan.

Punct început	X / Y	Punct sfârșit	X / Y	Lungime segment (** (m)
1	615.202,56 626.681,459	2	615.203,966 626.677,708	4.006

Punct început	X / Y	Punct sfârșit	X / Y	Lungime segment (** (m)
2	615.203,966 626.677,708	3	615.204,664 626.676,221	1.642
3	615.204,664 626.676,221	4	615.215,756 626.689,689	17.448
4	615.215,756 626.689,689	5	615.229,316 626.675,022	19.975
5	615.229,316 626.675,022	6	615.231,95 626.677,68	3.741
6	615.231,95 626.677,68	7	615.247,675 626.691,614	21.011
7	615.247,675 626.691,614	8	615.234,289 626.708,085	21.224
8	615.234,289 626.708,085	9	615.219,893 626.708,366	14.399
9	615.219,893 626.708,366	10	615.214,823 626.702,275	7.925
10	615.214,823 626.702,275	11	615.211,924 626.693,364	9.371
11	615.211,924 626.693,364	12	615.205,466 626.684,937	10.617
12	615.205,466 626.684,937	13	615.202,158 626.684,208	3.388
13	615.202,158 626.684,208	14	615.202,285 626.682,605	1.608
14	615.202,285 626.682,605	1	615.202,56 626.681,459	1.178

** Lungimile segmentelor sunt determinate în planul de proiecție Stereo 70 și sunt rotunjite la 1 milimetru.

*** Distanța dintre puncte este formată din segmente cumulate ce sunt mai mici decât valoarea 1 milimetru.

**DATE DESPRE IMOBILUL NR. 9051**

Oficiul de Cadastru și Publicitate Imobiliară NEAMT
Biroul de Cadastru și Publicitate Imobiliară Targu-Neamt

A. Partea I. Descrierea imobilului

TEREN Intravilan

Adresa: Loc. Radeni, Jud. Neamt

Nr. Crt	Nr cadastral Nr. topografic	Suprafața* (mp)	Observații / Referințe
A1		Din acte: 4.200 Masurata: 439	Sector cadastral:94 Teren neimprejmit; PARTE DIN TP 43/699. DIFERENȚA DE SUPRAFAȚĂ SE REGĂSEȘTE LA ID 9058 ȘI ID 9065, S 65.

B. Partea II. Proprietari și acte

Inscrieri privitoare la dreptul de proprietate și alte drepturi reale	Referințe
/	
Act Administrativ nr. 43/699, din 11/07/1997 emis de CJPSDPAT NEAMȚ;	
B1	A1
Intabulare, drept de PROPRIETATE, dobandit prin Reconstituire, cota actuala 1/1 1) BORȘ C NECULAI, LIPSĂ CNP	

C. Partea III. SARCINI .

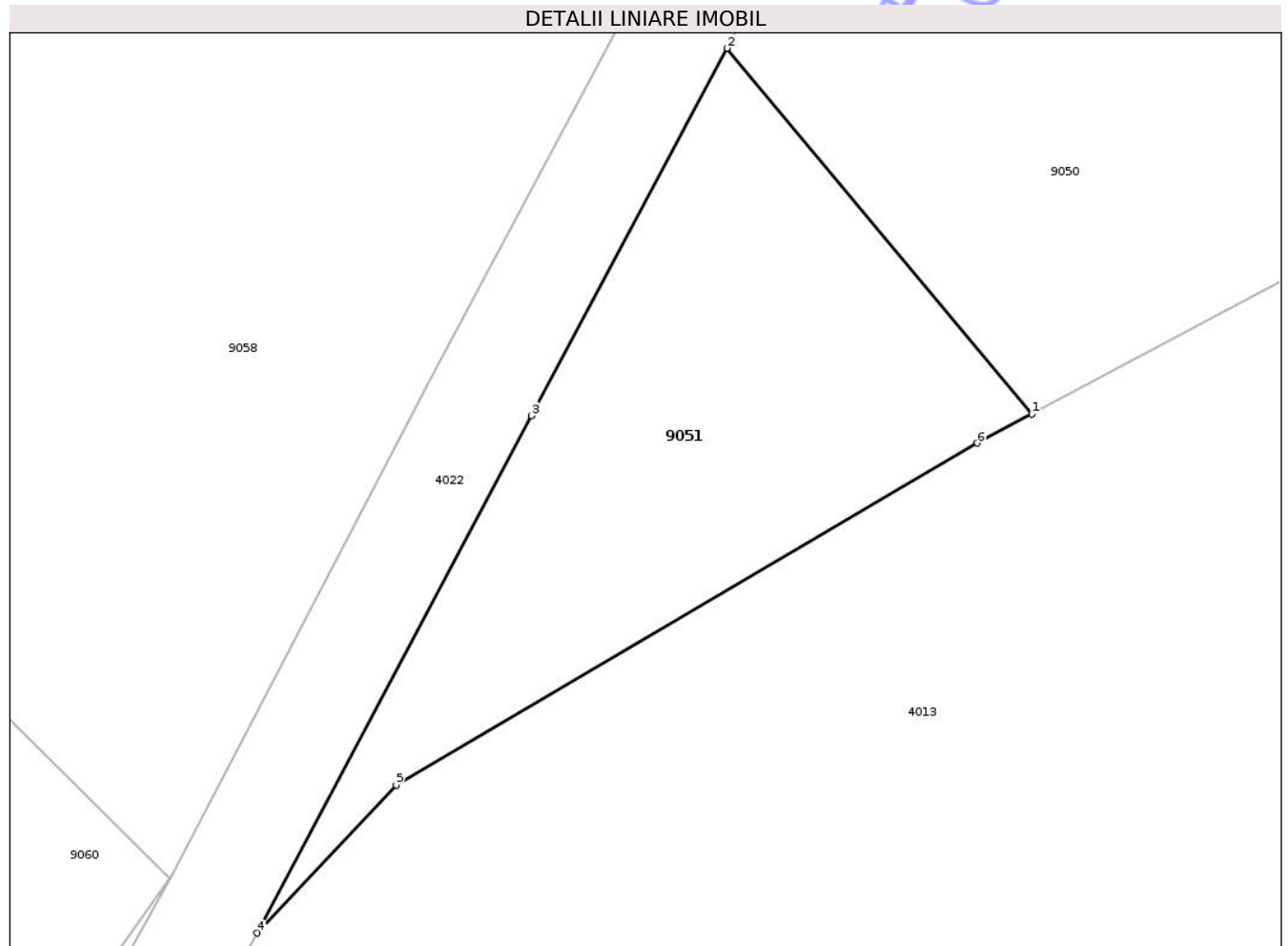
Inscrieri privind dezmembramintele dreptului de proprietate, drepturi reale de garanție și sarcini	Referințe
NU SUNT	

Anexa Nr. 1 La Partea I

Teren

Nr cadastral	Suprafața (mp)*	Observații / Referințe
	Din acte: 4.200 Masurata: 439	PARTE DIN TP 43/699. DIFERENȚA DE SUPRAFAȚĂ SE REGĂSEȘTE LA ID 9058 ȘI ID 9065, S 65.

* Suprafața este determinată în planul de proiecție Stereo 70.



Date referitoare la teren

Crt	Categorie folosință	Intra vilan	Suprafața (mp)	Tarla	Parcelă	Nr. topo	Observații / Referințe
1	faneata	DA	439	57	475/5	-	

Lungime Segmente

1) Valorile lungimilor segmentelor sunt obținute din proiecție în plan.

Punct început	X / Y	Punct sfârșit	X / Y	Lungime segment (** (m)
1	615.210,415 626.575,105	2	615.196,08 626.592,278	22.369
2	615.196,08 626.592,278	3	615.186,887 626.575,019	19.554
3	615.186,887 626.575,019	4	615.174,015 626.550,718	27.5
4	615.174,015 626.550,718	5	615.180,545 626.557,671	9.539
5	615.180,545 626.557,671	6	615.207,841 626.573,731	31.67

Punct început	X / Y	Punct sfârșit	X / Y	Lungime segment (** (m)
6	615.207,841 626.573,731	1	615.210,415 626.575,105	2.918

** Lungimile segmentelor sunt determinate în planul de proiecție Stereo 70 și sunt rotunjite la 1 milimetru.

*** Distanța dintre puncte este formată din segmente cumulate ce sunt mai mici decât valoarea 1 milimetru.

Neutilizabil în Circuitul Civil

**DATE DESPRE IMOBILUL NR. 9005**

Oficiul de Cadastru și Publicitate Imobiliară NEAMT
Biroul de Cadastru și Publicitate Imobiliară Targu-Neamt

A. Partea I. Descrierea imobilului

TEREN Intravilan

Adresa: Loc. Radeni, Str Livezii, Jud. Neamt

Nr. Crt	Nr cadastral Nr. topografic	Suprafața* (mp)	Observații / Referințe
A1	52155	Din acte: 7.024 Masurata: 6.829	Sector cadastral:94 Teren imprejmuit;

Construcții

Crt	Nr cadastral Nr. topografic	Adresa	Observații / Referințe
A1.1	52155-C1	Loc. Radeni, Str Livezii, Jud. Neamt	Nr. niveluri:1; S. construita la sol:62 mp; S. construita desfasurata:62 mp; CASA DE LOCUIT (P), construita in anul 1958 .Suprafata aferenta constructiei = 81 mp . Terasa acoperita S= 13 mp. EXTINDERE CONSTRUCTIE
A1.2	52155-C2	Loc. Radeni, Str Livezii, Jud. Neamt	Nr. niveluri:1; S. construita la sol:42 mp; S. construita desfasurata:42 mp; ANEXA (P), construita in anul 1958 .

B. Partea II. Proprietari și acte

Inscrieri privitoare la dreptul de proprietate și alte drepturi reale	Referințe	
8775 / 30/03/2023		
Act Notarial nr. Certificat de mostenitor nr. 240, din 16/11/2021 emis de NP RADU DAVID CONSTANTIN (act administrativ nr Certificat de atestare fiscala nr. 727 din 29.03.2023, emis de PRIMARIA PASTRAVENI. ADEV NR.1098/19.02.2026, ELIBERATĂ DE PRIMĂRIA COMUNEI PĂSTRĂVENI.);		
B1	Intabulare, drept de PROPRIETATE, cu titlu de drept moștenire după defunctul NISTOR PETRU, dobandit prin Succesiune, cota actuala 3/8 1) DOGARIU EMILIA	A1.1, A1.2
Act Notarial nr. Certificat de mostenitor nr. 221, din 02/12/2020 emis de NP TEODORESCU MIHAELA;		
B2	Intabulare, drept de PROPRIETATE, cu titlu de drept moștenire după defuncta NISTOR VÎRVARA, dobandit prin Succesiune, cota actuala 1/1 1) DOGARIU EMILIA	A1
Act Notarial nr. Certificat de mostenitor nr. 221, din 02/12/2020 emis de NP TEODORESCU MIHAELA (ADEV NR.1098/19.02.2026, ELIBERATĂ DE PRIMĂRIA COMUNEI PĂSTRĂVENI.);		
B3	Intabulare, drept de PROPRIETATE, cu titlu de drept moștenire după defuncta NISTOR VÎRVARA, dobandit prin Succesiune, cota actuala 5/8 1) DOGARIU EMILIA	A1.1, A1.2

C. Partea III. SARCINI .

Inscrieri privind dezmembramintele dreptului de proprietate, drepturi reale de garanție și sarcini	Referințe
NU SUNT	

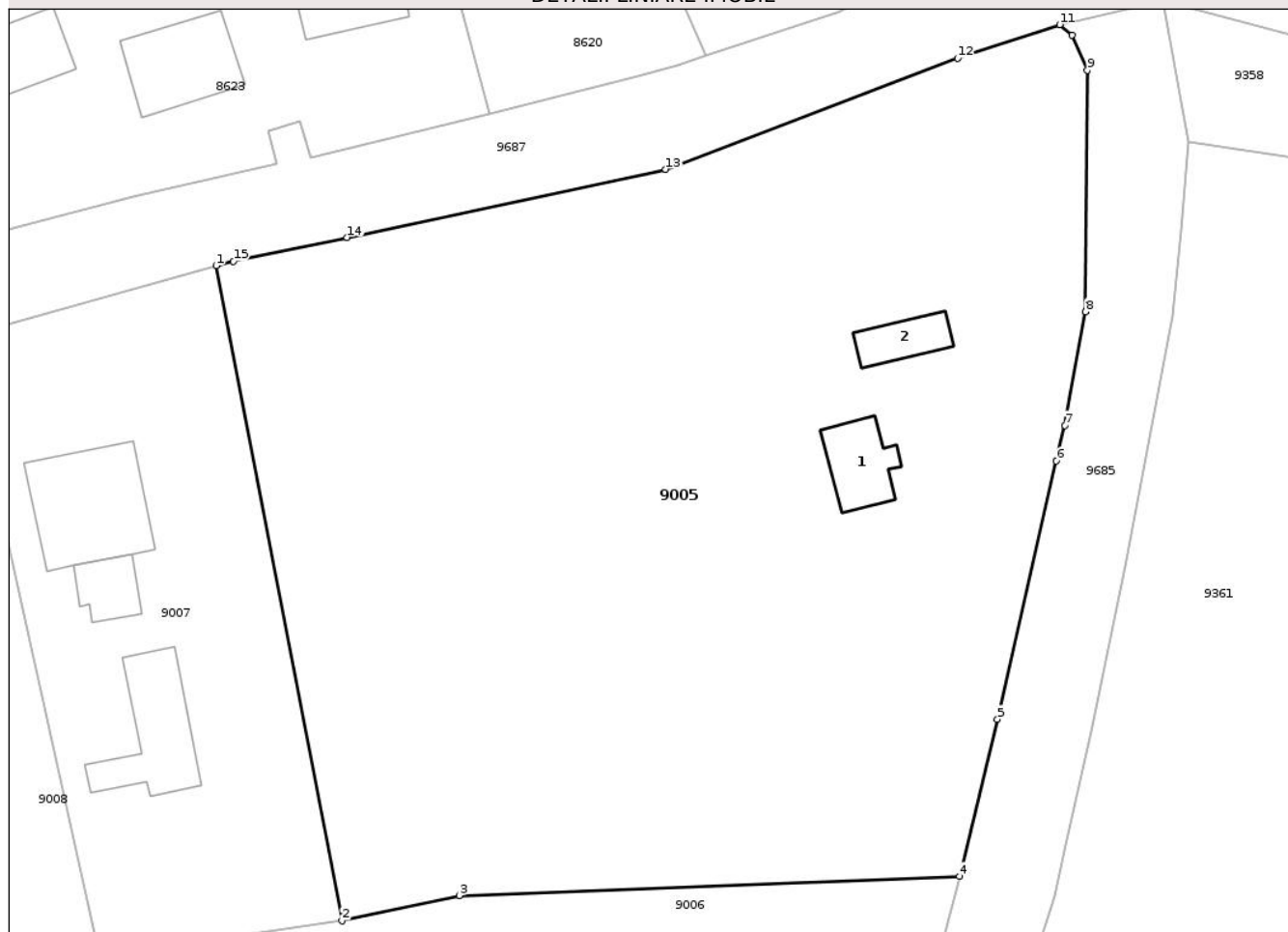
Anexa Nr. 1 La Partea I

Teren

Nr cadastral	Suprafața (mp)*	Observații / Referințe
52155	Din acte: 7.024 Masurata: 6.829	

* Suprafața este determinată în planul de proiecție Stereo 70.

DETALII LINIARE IMOBIL



Date referitoare la teren

Crt	Categorie folosință	Intra vilan	Suprafața (mp)	Tarla	Parcelă	Nr. topo	Observații / Referințe
1	curți constructii	DA	466	17	268/1	-	
2	faneata	DA	448	17	268/2	-	
3	arabil	DA	5.915	17	268/3	-	

Date referitoare la construcții

Crt	Număr	Destinație construcție	Supraf. (mp)	Situație juridică	Observații / Referințe
A1.1	52155-C1	construcții de locuințe	Din acte: 50 Masurata: 62	Cu acte	Nr. niveluri:1; S. construita la sol:62 mp; S. construita desfasurata:62 mp; CASA DE LOCUIT (P), construita in anul 1958 .Suprafata aferenta constructiei = 81 mp .Terasa acoperita S= 13 mp. EXTINDERE CONSTRUCTIE
A1.2	52155-C2	construcții anexa	42	Cu acte	Nr. niveluri:1; S. construita la sol:42 mp; S. construita desfasurata:42 mp; ANEXA (P), construita in anul 1958 .

Lungime Segmente

1) Valorile lungimilor segmentelor sunt obținute din proiecție în plan.

Punct început	X / Y	Punct sfârșit	X / Y	Lungime segment (** (m)
1	615.948,258 627.029,918	2	615.962,099 626.957,889	73.348
2	615.962,099 626.957,889	3	615.974,996 626.960,672	13.194
3	615.974,996 626.960,672	4	616.030,006 626.962,773	55.049
4	616.030,006 626.962,773	5	616.034,199 626.980,056	17.785
5	616.034,199 626.980,056	6	616.040,668 627.008,443	29.115
6	616.040,668 627.008,443	7	616.041,62 627.012,349	4.02
7	616.041,62 627.012,349	8	616.043,876 627.024,85	12.703
8	616.043,876 627.024,85	9	616.044,087 627.051,411	26.562
9	616.044,087 627.051,411	10	616.042,426 627.055,294	4.223
10	616.042,426 627.055,294	11	616.041,032 627.056,41	1.786
11	616.041,032 627.056,41	12	616.029,826 627.052,711	11.801
12	616.029,826 627.052,711	13	615.997,709 627.040,499	34.36
13	615.997,709 627.040,499	14	615.962,672 627.033,009	35.829
14	615.962,672 627.033,009	15	615.950,179 627.030,406	12.761
15	615.950,179 627.030,406	1	615.948,258 627.029,918	1.981

** Lungimile segmentelor sunt determinate în planul de proiecție Stereo 70 și sunt rotunjite la 1 milimetru.

*** Distanța dintre puncte este formată din segmente cumulate ce sunt mai mici decât valoarea 1 milimetru.

**DATE DESPRE IMOBILUL NR. 9007**

Oficiul de Cadastru și Publicitate Imobiliară NEAMT
Biroul de Cadastru și Publicitate Imobiliară Targu-Neamt

A. Partea I. Descrierea imobilului

TEREN Intravilan

Adresa: Loc. Radeni, Str Principală, Nr. 123, Jud. Neamt

Nr. Crt	Nr cadastral Nr. topografic	Suprafața* (mp)	Observații / Referințe
A1	50532	2.000	Sector cadastral:94 Teren imprejmuit;

Construcții

Crt	Nr cadastral Nr. topografic	Adresa	Observații / Referințe
A1.1	50532-C1	Loc. Radeni, Str Principală, Nr. 123, Jud. Neamt	Nr. niveluri:1; S. construita la sol:148 mp; S. construita desfasurata:148 mp; CASĂ DE LOCUIT
A1.2	50532-C2	Loc. Radeni, Str Principală, Nr. 123, Jud. Neamt	Nr. niveluri:1; S. construita la sol:110 mp; S. construita desfasurata:110 mp; CONSTRUCȚIE ANEXĂ
A1.3	50532-C3	Loc. Radeni, Str Principală, Nr. 123, Jud. Neamt	Nr. niveluri:1; S. construita la sol:42 mp; S. construita desfasurata:42 mp; CONSTRUCȚIE ANEXĂ

B. Partea II. Proprietari și acte

Inscrieri privitoare la dreptul de proprietate și alte drepturi reale		Referințe
13176 / 07/08/2012		
Hotarare Judecatoreasca nr. 513, din 01/03/2012 emis de JUDECATORIA TIRGU NEAMT;		
B1	Intabulare, drept de PROPRIETATE, dobandit prin Hotarare Judecatoreasca, cota actuala 1/1 1) ACOZMULESEI FANEL	A1
/		
Act Administrativ nr. 1098, din 19/02/2026 emis de PRIMĂRIA COMUNEI PĂSTRĂVENI;		
B3	Intabulare, drept de PROPRIETATE, dobandit prin Lege, cota actuala 1/1 1) ACOZMULESEI FANEL	A1.1, A1.2, A1.3

C. Partea III. SARCINI .

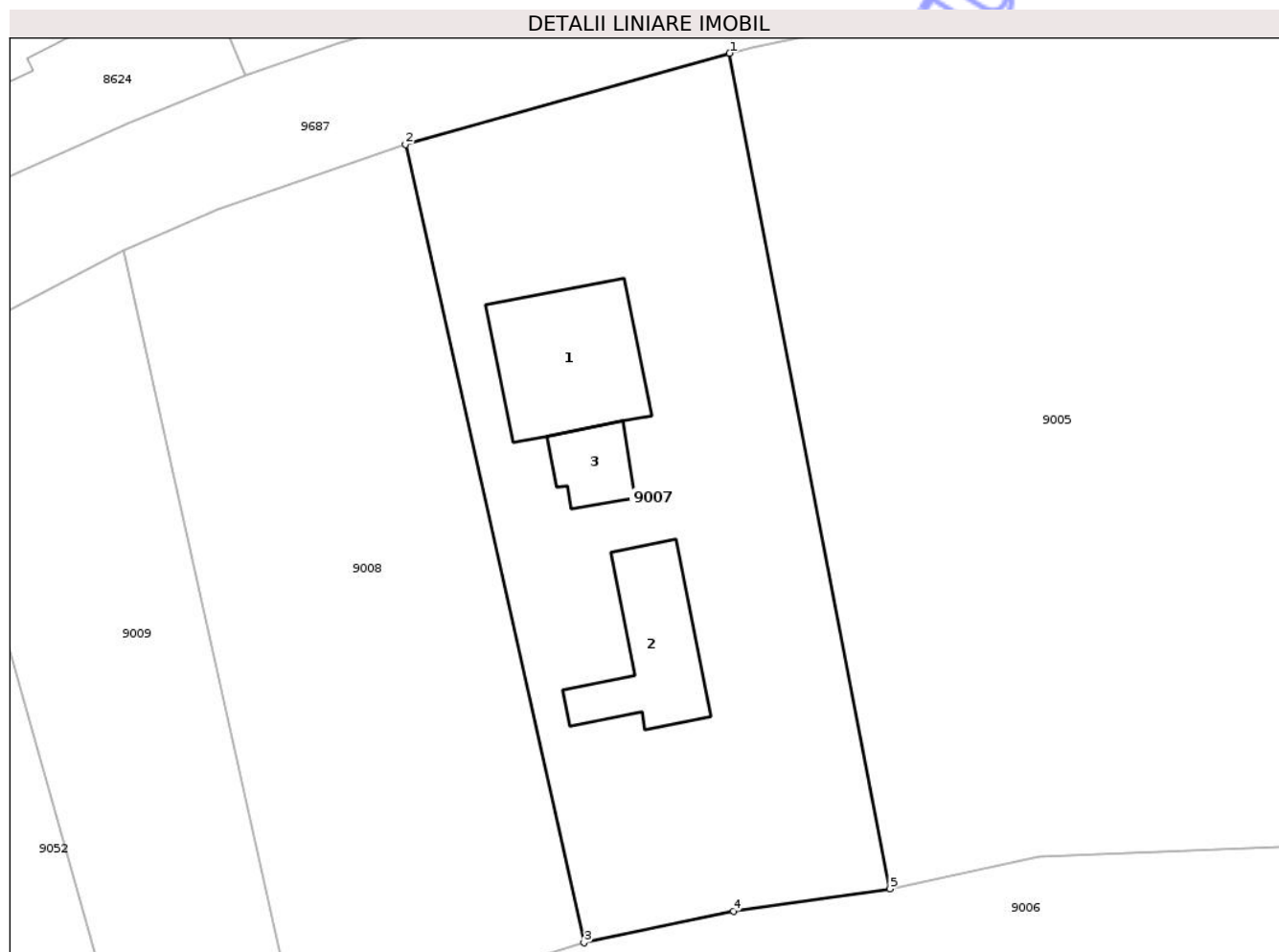
Inscrieri privind dezmembramintele dreptului de proprietate, drepturi reale de garanție și sarcini	Referințe
NU SUNT	

Anexa Nr. 1 La Partea I

Teren

Nr cadastral	Suprafața (mp)*	Observații / Referințe
50532	2.000	

* Suprafața este determinată în planul de proiecție Stereo 70.



Date referitoare la teren

Crt	Categorie folosință	Intra vilan	Suprafața (mp)	Tarla	Parcelă	Nr. topo	Observații / Referințe
1	arabil	DA	300	17	268/1,2,3	-	
2	arabil	DA	1.700	17	268/1,2,3	-	

Date referitoare la construcții

Crt	Număr	Destinație construcție	Supraf. (mp)	Situație juridică	Observații / Referințe
A1.1	50532-C1	construcții de locuințe	148	Cu acte	Nr. niveluri:1; S. construită la sol:148 mp; S. construită desfășurată:148 mp; CASĂ DE LOCUIT
A1.2	50532-C2	construcții anexa	110	Cu acte	Nr. niveluri:1; S. construită la sol:110 mp; S. construită desfășurată:110 mp; CONSTRUCȚIE ANEXĂ
A1.3	50532-C3	construcții anexa	42	Cu acte	Nr. niveluri:1; S. construită la sol:42 mp; S. construită desfășurată:42 mp; CONSTRUCȚIE ANEXĂ

Lungime Segmente

1) Valorile lungimilor segmentelor sunt obținute din proiecție în plan.

Punct început	X / Y	Punct sfârșit	X / Y	Lungime segment (** (m)

Punct început	X / Y	Punct sfârșit	X / Y	Lungime segment (** (m)
1	615.948,258 627.029,918	2	615.920,297 627.022,056	29.046
2	615.920,297 627.022,056	3	615.935,687 626.953,242	70.514
3	615.935,687 626.953,242	4	615.948,602 626.955,954	13.197
4	615.948,602 626.955,954	5	615.962,099 626.957,889	13.635
5	615.962,099 626.957,889	1	615.948,258 627.029,918	73.348

** Lungimile segmentelor sunt determinate în planul de proiecție Stereo 70 și sunt rotunjite la 1 milimetru.

*** Distanța dintre puncte este formată din segmente cumulate ce sunt mai mici decât valoarea 1 milimetru.

Neutilizabil în Circuitul Civil



DATE DESPRE IMOBILUL NR. 9010

Oficiul de Cadastru și Publicitate Imobiliară NEAMT
Biroul de Cadastru și Publicitate Imobiliară Targu-Neamt

A. Partea I. Descrierea imobilului

TEREN Intravilan

Adresa: Loc. Radeni, Jud. Neamt

Nr. Crt	Nr cadastral Nr. topografic	Suprafața* (mp)	Observații / Referințe
A1		235	Sector cadastral:94 Teren neimprejmuit;

B. Partea II. Proprietari și acte

Inscrieri privitoare la dreptul de proprietate și alte drepturi reale	Referințe
/	
Act Administrativ nr. 1098, din 19/02/2026 emis de COMUNA PĂSTRĂVENI;	
B1	Inscrierea posesiei, drept de PROPRIETATE, dobandit prin Lege, cota actuala 1/1
	1) NEIDENTIFICAT NEIDENTIFICAT, PROPRIETAR NEIDENTIFICAT
Act Normativ nr. 7, din 13/03/1996 emis de PARLAMENTUL ROMÂNIEI (ART.13);	
B2	Se notează mențiunea de proprietar neidentificat.

C. Partea III. SARCINI .

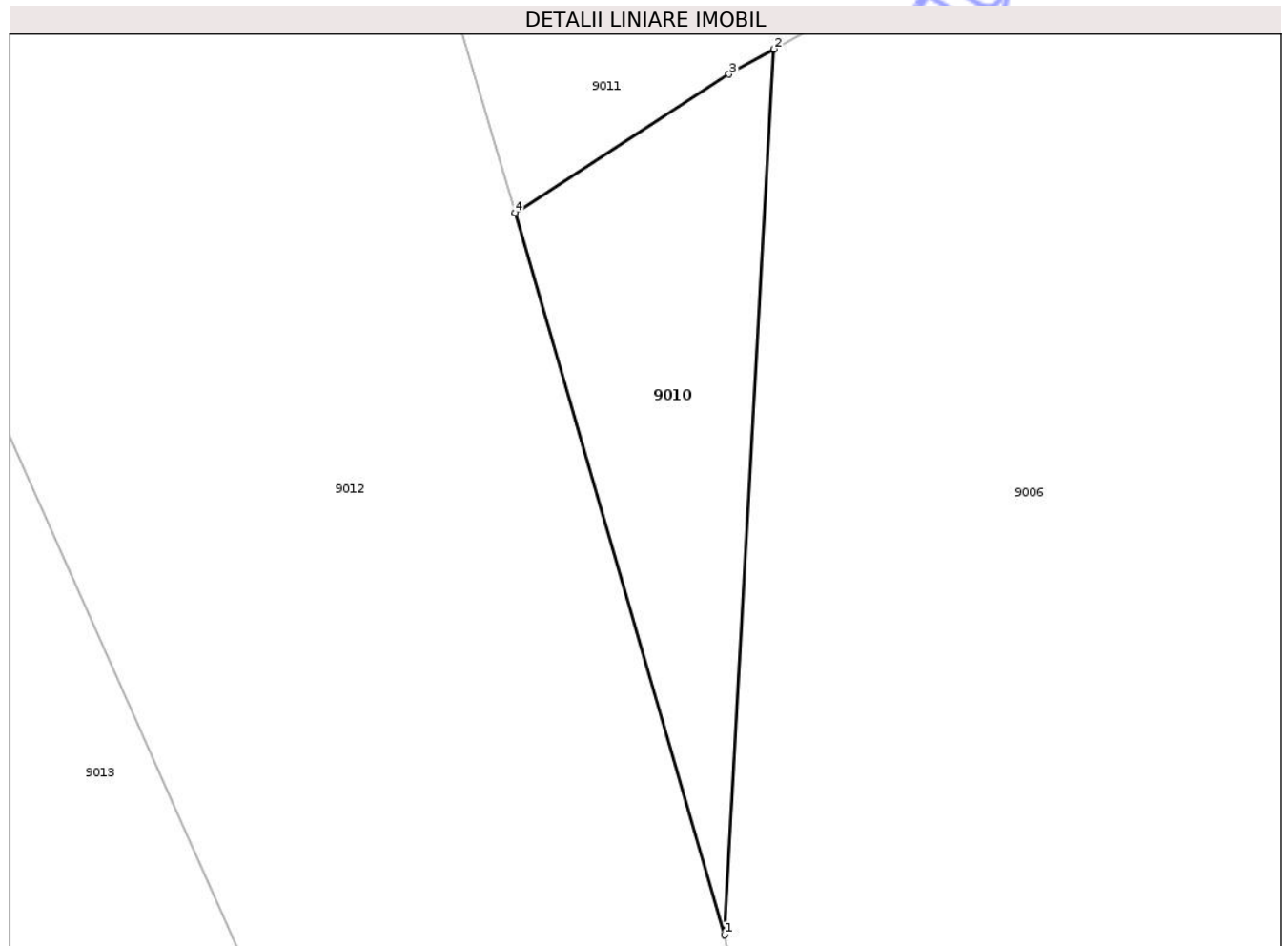
Inscrieri privind dezmembramintele dreptului de proprietate, drepturi reale de garanție și sarcini	Referințe
NU SUNT	

Anexa Nr. 1 La Partea I

Teren

Nr cadastral	Suprafața (mp)*	Observații / Referințe
	235	

* Suprafața este determinată în planul de proiecție Stereo 70.



Date referitoare la teren

Crt	Categorie folosință	Intra vilan	Suprafața (mp)	Tarla	Parcelă	Nr. topo	Observații / Referințe
1	arabil	DA	235	17	269	-	

Lungime Segmente

1) Valorile lungimilor segmentelor sunt obținute din proiecție în plan.

Punct început	X / Y	Punct sfârșit	X / Y	Lungime segment (** (m)
1	615.869,562 626.886,904	2	615.871,838 626.927,586	40.745
2	615.871,838 626.927,586	3	615.869,776 626.926,44	2.359
3	615.869,776 626.926,44	4	615.859,934 626.920,065	11.726
4	615.859,934 626.920,065	1	615.869,562 626.886,904	34.531

** Lungimile segmentelor sunt determinate în planul de proiecție Stereo 70 și sunt rotunjite la 1 milimetru.

*** Distanța dintre puncte este formată din segmente cumulate ce sunt mai mici decât valoarea 1 milimetru.

Neutilizabil în Circuitul
Civil

**DATE DESPRE IMOBILUL NR. 9011**

Oficiul de Cadastru și Publicitate Imobiliară NEAMT
Biroul de Cadastru și Publicitate Imobiliară Targu-Neamt

A. Partea I. Descrierea imobilului

TEREN Intravilan

Adresa: Loc. Radeni, Str Principală, Jud. Neamt

Nr. Crt	Nr cadastral Nr. topografic	Suprafața* (mp)	Observații / Referințe
A1	51936	1.800	Sector cadastral:94 Teren neimprejmuit;

B. Partea II. Proprietari și acte

Inscrieri privitoare la dreptul de proprietate și alte drepturi reale		Referințe
24087 / 21/09/2023		
Act Notarial nr. CONTRACT DE VÂNZARE - CUMPĂRARE aut. nr. 1003, din 20/09/2023 emis de BIN MAMINA-CHIRIAC Adrian;		
B2	Intabulare, drept de PROPRIETATE, cu titlu de drept de CUMPĂRARE, dobandit prin Conventie, cota actuala 1/1 1) ACOZMULESEI FĂNEL 2) ACOZMULESEI MARIA, bun comun	A1

C. Partea III. SARCINI .

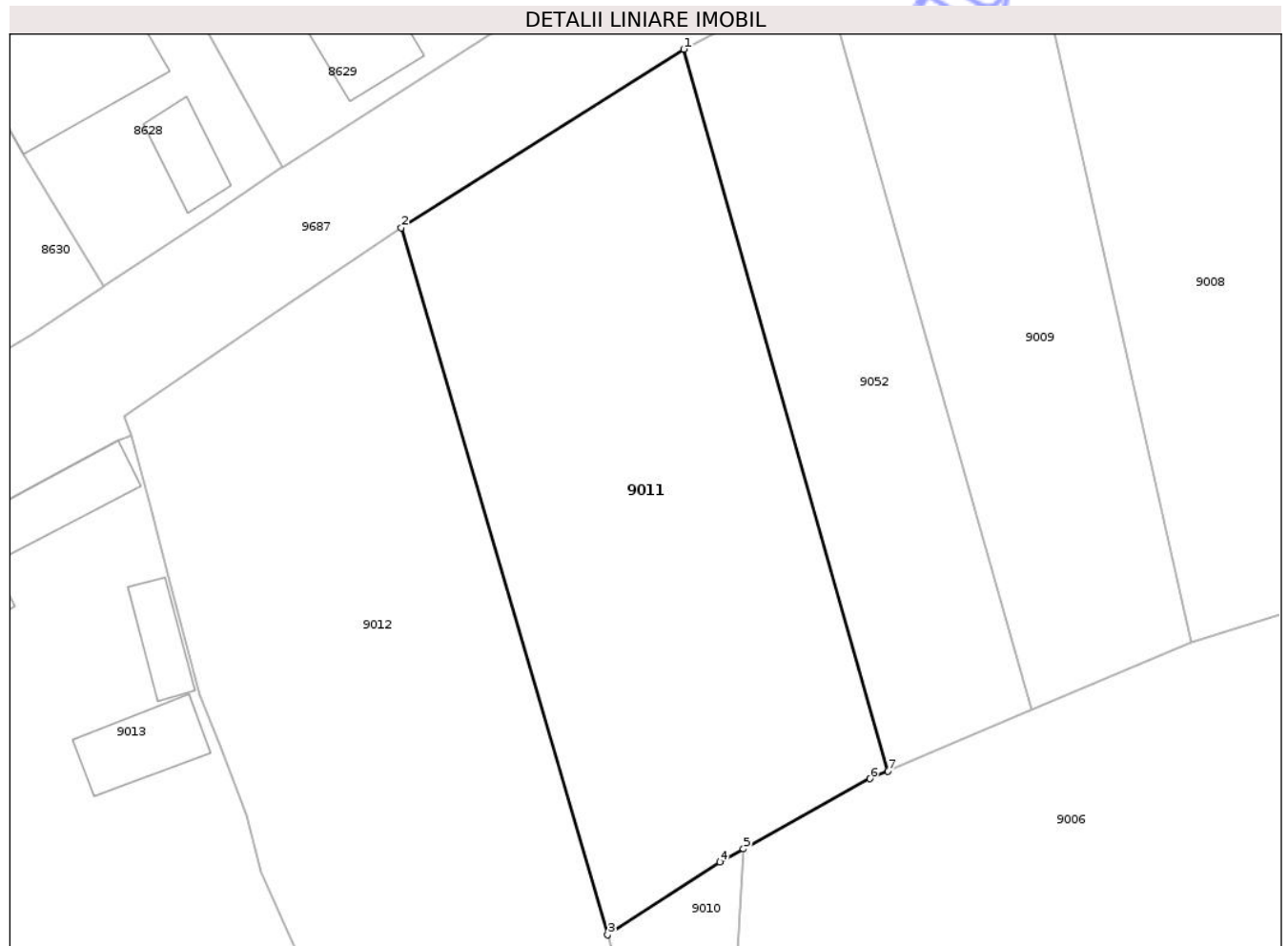
Inscrieri privind dezmembramintele dreptului de proprietate, drepturi reale de garanție și sarcini	Referințe
NU SUNT	

Anexa Nr. 1 La Partea I

Teren

Nr cadastral	Suprafața (mp)*	Observații / Referințe
51936	1.800	

* Suprafața este determinată în planul de proiecție Stereo 70.



Date referitoare la teren

Crt	Categorie folosință	Intra vilan	Suprafața (mp)	Tarla	Parcelă	Nr. topo	Observații / Referințe
1	curti constructii	DA	420	17	265/1	-	
2	arabil	DA	1.060	17	265/	-	
3	livada	DA	320	17	265/	-	

Lungime Segmente

1) Valorile lungimilor segmentelor sunt obținute din proiecție în plan.

Punct început	X / Y	Punct sfârșit	X / Y	Lungime segment (** (m)
1	615.866,597 626.997,539	2	615.841,853 626.981,905	29.269
2	615.841,853 626.981,905	3	615.859,934 626.920,065	64.429
3	615.859,934 626.920,065	4	615.869,776 626.926,44	11.726

Punct început	X / Y	Punct sfârșit	X / Y	Lungime segment (** (m)
4	615.869,776 626.926,44	5	615.871,838 626.927,586	2.359
5	615.871,838 626.927,586	6	615.882,899 626.933,73	12.653
6	615.882,899 626.933,73	7	615.884,477 626.934,401	1.715
7	615.884,477 626.934,401	1	615.866,597 626.997,539	65.621

** Lungimile segmentelor sunt determinate în planul de proiecție Stereo 70 și sunt rotunjite la 1 milimetru.

*** Distanța dintre puncte este formată din segmente cumulate ce sunt mai mici decât valoarea 1 milimetru.

Neutilizabil în Circuitul Civil

**DATE DESPRE IMOBILUL NR. 9013**

Oficiul de Cadastru și Publicitate Imobiliară NEAMT
Biroul de Cadastru și Publicitate Imobiliară Targu-Neamt

A. Partea I. Descrierea imobilului

TEREN Intravilan

Adresa: Loc. Radeni, Str Principală, Nr. 129A, Jud. Neamt

Nr. Crt	Nr cadastral Nr. topografic	Suprafața* (mp)	Observații / Referințe
A1		3.496	Sector cadastral:94 Teren neimprijmit;

Construcții

Crt	Nr cadastral Nr. topografic	Adresa	Observații / Referințe
A1.1		Loc. Radeni, Str Principală, Nr. 129A, Jud. Neamt	Nr. niveluri:1; S. construita la sol:105 mp; S. construita desfasurata:105 mp; CONSTRUCȚIE ANEXĂ
A1.2		Loc. Radeni, Str Principală, Nr. 129A, Jud. Neamt	Nr. niveluri:1; S. construita la sol:35 mp; S. construita desfasurata:35 mp; CONSTRUCȚIE ANEXĂ
A1.3		Loc. Radeni, Str Principală, Nr. 129A, Jud. Neamt	Nr. niveluri:1; S. construita la sol:59 mp; S. construita desfasurata:59 mp; CONSTRUCȚIE ANEXĂ

B. Partea II. Proprietari și acte

Inscrieri privitoare la dreptul de proprietate și alte drepturi reale		Referințe
/		
Act Administrativ nr. 9802, din 10/11/2010 emis de CJPSDPAT NEAMȚ;		
B1	Intabulare, drept de PROPRIETATE, dobandit prin Reconstituire, cota actuala 1/1 1) CHIȚU GR IOAN	A1
Act Administrativ nr. 1098, din 19/02/2026 emis de PRIMĂRIA COMUNEI PĂSTRĂVENI;		
B2	Intabulare, drept de PROPRIETATE, dobandit prin Lege, cota actuala 1/1 1) CHIȚU GR IOAN	A1.1, A1.2, A1.3

C. Partea III. SARCINI .

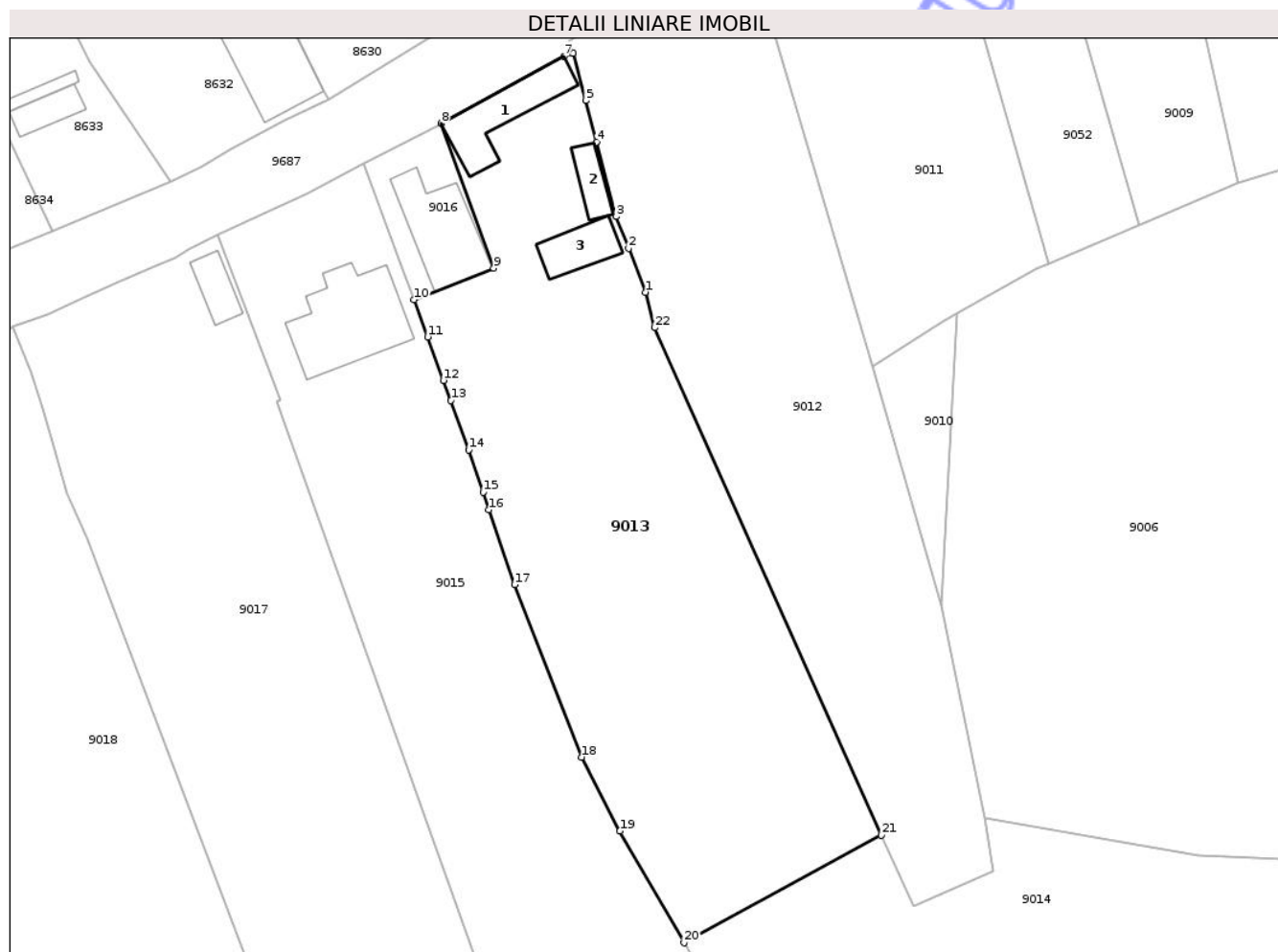
Inscrieri privind dezmembramintele dreptului de proprietate, drepturi reale de garanție și sarcini	Referințe
NU SUNT	

Anexa Nr. 1 La Partea I

Teren

Nr cadastral	Suprafața (mp)*	Observații / Referințe
	3.496	

* Suprafața este determinată în planul de proiecție Stereo 70.



Date referitoare la teren

Crt	Categorie folosință	Intra vilan	Suprafața (mp)	Tarla	Parcelă	Nr. topo	Observații / Referințe
1	curți constructii	DA	479	17	263/1	-	
2	arabil	DA	3.017	17	263/2	-	

Date referitoare la construcții

Crt	Număr	Destinație construcție	Supraf. (mp)	Situație juridică	Observații / Referințe
A1.1		constructii anexa	105	Cu acte	Nr. niveluri:1; S. construita la sol:105 mp; S. construita desfasurata:105 mp; CONSTRUCȚIE ANEXĂ
A1.2		constructii anexa	35	Cu acte	Nr. niveluri:1; S. construita la sol:35 mp; S. construita desfasurata:35 mp; CONSTRUCȚIE ANEXĂ
A1.3		constructii anexa	59	Cu acte	Nr. niveluri:1; S. construita la sol:59 mp; S. construita desfasurata:59 mp; CONSTRUCȚIE ANEXĂ

Lungime Segmente

1) Valorile lungimilor segmentelor sunt obținute din proiecție în plan.

Punct început	X / Y	Punct sfârșit	X / Y	Lungime segment (** (m)	Punct început	X / Y	Punct sfârșit	X / Y	Lungime segment (** (m)

Punct început	X / Y	Punct sfârșit	X / Y	Lungime segment (** (m)	Punct început	X / Y	Punct sfârșit	X / Y	Lungime segment (** (m)
1	615.828,319 626.930,479	2	615.825,994 626.936,598	6.546	2	615.825,994 626.936,598	3	615.824,229 626.941,016	4.758
3	615.824,229 626.941,016	4	615.821,5 626.951,382	10.719	4	615.821,5 626.951,382	5	615.819,99 626.957,157	5.969
5	615.819,99 626.957,157	6	615.818,224 626.963,756	6.831	6	615.818,224 626.963,756	7	615.817,019 626.963,34	1.275
7	615.817,019 626.963,34	8	615.799,844 626.953,98	19.56	8	615.799,844 626.953,98	9	615.807,196 626.933,82	21.458
9	615.807,196 626.933,82	10	615.796,065 626.929,415	11.971	10	615.796,065 626.929,415	11	615.797,969 626.924,23	5.524
11	615.797,969 626.924,23	12	615.800,159 626.918,196	6.419	12	615.800,159 626.918,196	13	615.801,216 626.915,375	3.013
13	615.801,216 626.915,375	14	615.803,704 626.908,516	7.296	14	615.803,704 626.908,516	15	615.805,702 626.902,604	6.24
15	615.805,702 626.902,604	16	615.806,53 626.900,156	2.584	16	615.806,53 626.900,156	17	615.810,109 626.889,739	11.015
17	615.810,109 626.889,739	18	615.819,455 626.865,707	25.785	18	615.819,455 626.865,707	19	615.824,77 626.855,418	11.581
19	615.824,77 626.855,418	20	615.833,712 626.839,862	17.943	20	615.833,712 626.839,862	21	615.861,218 626.854,853	31.325
21	615.861,218 626.854,853	22	615.829,625 626.925,529	77.416	22	615.829,625 626.925,529	1	615.828,319 626.930,479	5.119

** Lungimile segmentelor sunt determinate în planul de proiecție Stereo 70 și sunt rotunjite la 1 milimetru.

*** Distanța dintre puncte este formată din segmente cumulate ce sunt mai mici decât valoarea 1 milimetru.



DATE DESPRE IMOBILUL NR. 9015

Oficiul de Cadastru și Publicitate Imobiliară NEAMT
Biroul de Cadastru și Publicitate Imobiliară Targu-Neamt

A. Partea I. Descrierea imobilului

TEREN Necunoscut

Adresa: Loc. Radeni, Str Principală, Nr. 131, Jud. Neamt, ȘI EXTRAVILAN COMUNA PĂSTRĂVENI

Nr. Crt	Nr cadastral Nr. topografic	Suprafața* (mp)	Observații / Referințe
A1	51215	Din acte: 3.400 Masurata: 3.150	Sector cadastral:94 Teren imprejmuit;

Construcții

Crt	Nr cadastral Nr. topografic	Adresa	Observații / Referințe
A1.1	51215-C1	Loc. Radeni, Str Principală, Nr. 131, Jud. Neamt, ȘI EXTRAVILAN COMUNA PĂSTRĂVENI	Nr. niveluri:2; S. construita la sol:177 mp; S. construita desfasurata:319 mp; CASĂ DE LOCUIT, P+1

B. Partea II. Proprietari și acte

Inscrieri privitoare la dreptul de proprietate și alte drepturi reale		Referințe
8046 / 07/04/2016		
Act Notarial nr. 701 - contract de vanzare cumparare, din 06/04/2016 emis de NP BĂLAN Oana;		
B2	Intabulare, drept de PROPRIETATEcu titlu de cumparare, dobandit prin Conventie, cota actuala 1/1 1) CHIȚU IOAN 2) CHIȚU CRINA GABRIELA, - soti	A1
/		
Act Administrativ nr. 1098, din 19/02/2026 emis de PRIMĂRIA COMUNEI PĂSTRĂVENI;		
B3	Intabulare, drept de PROPRIETATE, dobandit prin Lege, cota actuala 1/1 1) CHIȚU IOAN 2) CHIȚU CRINA GABRIELA, - soti	A1.1

C. Partea III. SARCINI .

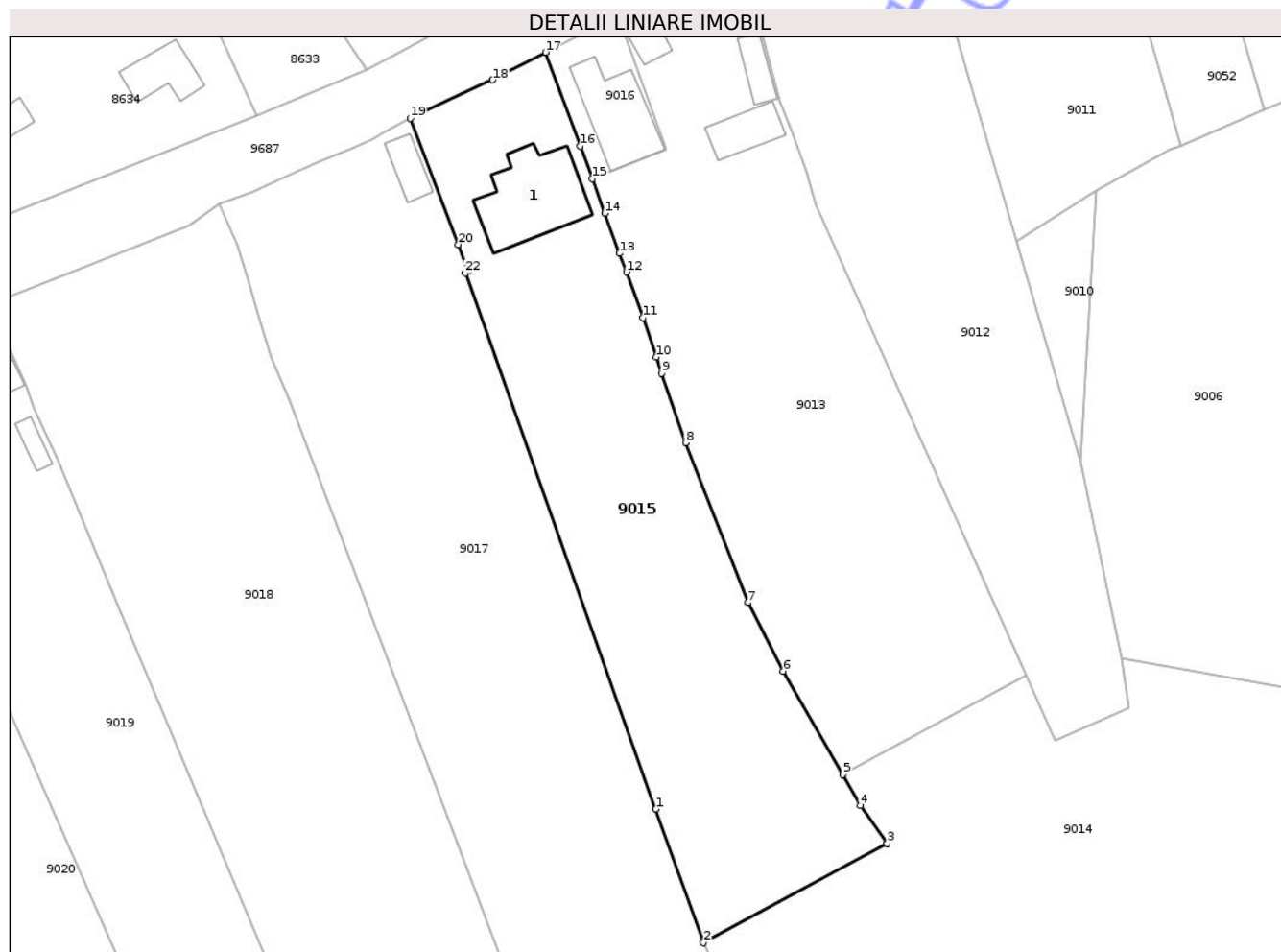
Inscrieri privind dezmembramintele dreptului de proprietate, drepturi reale de garanție și sarcini	Referințe
NU SUNT	

Anexa Nr. 1 La Partea I

Teren

Nr cadastral	Suprafața (mp)*	Observații / Referințe
51215	Din acte: 3.400 Masurata: 3.150	

* Suprafața este determinată în planul de proiecție Stereo 70.



Date referitoare la teren

Crt	Categorie folosință	Intra vilan	Suprafața (mp)	Tarla	Parcelă	Nr. topo	Observații / Referințe
1	arabil	DA	171	17	262/1	-	
2	arabil	DA	2.620	17	262/1	-	
3	arabil	NU	359	17	262/1	-	

Date referitoare la construcții

Crt	Număr	Destinație construcție	Supraf. (mp)	Situație juridică	Observații / Referințe
A1.1	51215-C1	construcții de locuințe	177	Cu acte	Nr. niveluri:2; S. construita la sol:177 mp; S. construita desfasurata:319 mp; CASĂ DE LOCUIT, P+1

Lungime Segmente

1) Valorile lungimilor segmentelor sunt obținute din proiecție în plan.

Punct început	X / Y	Punct sfârșit	X / Y	Lungime segment (** (m))
1	615.805,64 626.834,652	2	615.812,784 626.814,579	21.306
3	615.840,399 626.829,5	4	615.836,369 626.835,241	7.014

Punct început	X / Y	Punct sfârșit	X / Y	Lungime segment (** (m))
2	615.812,784 626.814,579	3	615.840,399 626.829,5	31.388
4	615.836,369 626.835,241	5	615.833,712 626.839,862	5.33

Punct început	X / Y	Punct sfârșit	X / Y	Lungime segment (** (m)
5	615.833,712 626.839,862	6	615.824,77 626.855,418	17.943
7	615.819,455 626.865,707	8	615.810,109 626.889,739	25.785
9	615.806,53 626.900,156	10	615.805,702 626.902,604	2.584
11	615.803,704 626.908,516	12	615.801,216 626.915,375	7.296
13	615.800,159 626.918,196	14	615.797,969 626.924,23	6.419
15	615.796,065 626.929,415	16	615.794,269 626.934,306	5.21
17	615.789,073 626.948,409	18	615.781,103 626.944,263	8.984
19	615.768,713 626.938,524	20	615.775,922 626.919,541	20.306
21	615.777,459 626.915,495	22	615.776,966 626.915,225	0.562

Punct început	X / Y	Punct sfârșit	X / Y	Lungime segment (** (m)
6	615.824,77 626.855,418	7	615.819,455 626.865,707	11.581
8	615.810,109 626.889,739	9	615.806,53 626.900,156	11.015
10	615.805,702 626.902,604	11	615.803,704 626.908,516	6.24
12	615.801,216 626.915,375	13	615.800,159 626.918,196	3.013
14	615.797,969 626.924,23	15	615.796,065 626.929,415	5.524
16	615.794,269 626.934,306	17	615.789,073 626.948,409	15.03
18	615.781,103 626.944,263	19	615.768,713 626.938,524	13.655
20	615.775,922 626.919,541	21	615.777,459 626.915,495	4.328
22	615.776,966 626.915,225	1	615.805,64 626.834,652	85.523

** Lungimile segmentelor sunt determinate în planul de proiecție Stereo 70 și sunt rotunjite la 1 milimetru.

*** Distanța dintre puncte este formată din segmente cumulate ce sunt mai mici decât valoarea 1 milimetru.

Neutilizabil în
Civil

**DATE DESPRE IMOBILUL NR. 9017**

Oficiul de Cadastru și Publicitate Imobiliară NEAMT
Biroul de Cadastru și Publicitate Imobiliară Targu-Neamt

A. Partea I. Descrierea imobilului

TEREN Necunoscut

Adresa: Loc. Radeni, Str Principală, Nr. 133A, Jud. Neamt, si extravilanul comunei Pastraveni

Nr. Crt	Nr cadastral Nr. topografic	Suprafața* (mp)	Observații / Referințe
A1	51971	4.344	Sector cadastral:94 Teren imprejmuit;

Construcții

Crt	Nr cadastral Nr. topografic	Adresa	Observații / Referințe
A1.2	51971-C2	Loc. Radeni, Str Principală, Nr. 133A, Jud. Neamt, si extravilanul comunei Pastraveni	Nr. niveluri:1; S. construita la sol:40 mp; S. construita desfasurata:40 mp; Anexa gospodaresca, regim de inaltime P, construita in anul 1964 din chirpici lut, acoperita cu azbest. Suprafata construita desfasurata = 54 mp.

B. Partea II. Proprietari și acte

Inscrieri privitoare la dreptul de proprietate și alte drepturi reale		Referințe
27450 / 19/10/2022		
Act Notarial nr. CONTRACT DE VÂNZARE - CUMPĂRARE aut. nr. 3339, din 18/10/2022 emis de NP David Daniela;		
B30	Intabulare, drept de PROPRIETATE, cu titlu de drept de CUMPĂRARE, dobandit prin Conventie, cota actuala 1/1 1) SEVERIN COSMIN-CONSTANTIN, - bun propriu	A1
B31	Intabulare, drept de PROPRIETATE, cu titlu de drept de CUMPĂRARE, dobandit prin Conventie, cota actuala 1/1 1) SEVERIN COSMIN-CONSTANTIN, - bun propriu	A1.2

C. Partea III. SARCINI

Inscrieri privind dezmembramintele dreptului de proprietate, drepturi reale de garanție și sarcini	Referințe
NU SUNT	

Anexa Nr. 1 La Partea I

Teren

Nr cadastral	Suprafața (mp)*	Observații / Referințe
51971	4.344	

* Suprafața este determinată în planul de proiecție Stereo 70.



Date referitoare la teren

Crt	Categorie folosință	Intra vilan	Suprafața (mp)	Tarla	Parcelă	Nr. topo	Observații / Referințe
1	curti constructii	DA	583	17	261/1	-	
2	arabil	DA	2.644	17	261/2	-	
3	faneata	DA	467	17	261/3	-	
4	faneata	NU	650	17	261/3	-	

Date referitoare la construcții

Crt	Număr	Destinație construcție	Supraf. (mp)	Situație juridică	Observații / Referințe
A1.2	51971-C2	constructii anexa	40	Cu acte	Nr. niveluri:1; S. construita la sol:40 mp; S. construita desfasurata:40 mp; Anexa gospodaresca, regim de inaltime P, construita in anul 1964 din chirpici lut, acoperita cu azbest. Suprafata construita desfasurata = 54 mp.

Lungime Segmente

1) Valorile lungimilor segmentelor sunt obținute din proiecție în plan.

Punct început	X / Y	Punct sfârșit	X / Y	Lungime segment (** (m)
1	615.742,651 626.919,549	2	615.744,351 626.914,266	5.549
3	615.745,85 626.909,09	4	615.747,745 626.902,551	6.809
5	615.750,5 626.896,171	6	615.776,509 626.827,657	73.285
7	615.782,925 626.810,755	8	615.783,357 626.809,527	1.302
9	615.791,395 626.786,664	10	615.815,086 626.809,624	32.99
11	615.812,784 626.814,579	12	615.805,64 626.834,652	21.306
13	615.776,966 626.915,225	14	615.777,459 626.915,495	0.562
15	615.775,922 626.919,541	16	615.768,713 626.938,524	20.306
17	615.764,641 626.936,414	18	615.762,834 626.935,321	2.112
19	615.759,932 626.934,015	20	615.754,986 626.931,986	5.346
21	615.750,076 626.929,754	22	615.745,013 626.927,428	5.572
23	615.740,053 626.925,657	1	615.742,651 626.919,549	6.637

Punct început	X / Y	Punct sfârșit	X / Y	Lungime segment (** (m)
2	615.744,351 626.914,266	3	615.745,85 626.909,09	5.389
4	615.747,745 626.902,551	5	615.750,5 626.896,171	6.949
6	615.776,509 626.827,657	7	615.782,925 626.810,755	18.079
8	615.783,357 626.809,527	9	615.791,395 626.786,664	24.235
10	615.815,086 626.809,624	11	615.812,784 626.814,579	5.464
12	615.805,64 626.834,652	13	615.776,966 626.915,225	85.523
14	615.777,459 626.915,495	15	615.775,922 626.919,541	4.328
16	615.768,713 626.938,524	17	615.764,641 626.936,414	4.586
18	615.762,834 626.935,321	19	615.759,932 626.934,015	3.182
20	615.754,986 626.931,986	21	615.750,076 626.929,754	5.393
22	615.745,013 626.927,428	23	615.740,053 626.925,657	5.266

** Lungimile segmentelor sunt determinate în planul de proiecție Stereo 70 și sunt rotunjite la 1 milimetru.

*** Distanța dintre puncte este formată din segmente cumulate ce sunt mai mici decât valoarea 1 milimetru.

**DATE DESPRE IMOBILUL NR. 9018**

Oficiul de Cadastru și Publicitate Imobiliară NEAMT
Biroul de Cadastru și Publicitate Imobiliară Targu-Neamt

A. Partea I. Descrierea imobilului

TEREN Necunoscut

Adresa: Loc. Radeni, Str Principală, Nr. 135, Jud. Neamt, ȘI EXTRAVILAN COMUNA PĂSTRĂVENI

Nr. Crt	Nr cadastral Nr. topografic	Suprafața* (mp)	Observații / Referințe
A1		5.000	Sector cadastral:94 Teren neimprejmuit;

B. Partea II. Proprietari și acte

Inscrieri privitoare la dreptul de proprietate și alte drepturi reale	Referințe
/	
Act Administrativ nr. 1098, din 19/02/2026 emis de COMUNA PĂSTRĂVENI;	
B1	Inscrierea posesiei, drept de PROPRIETATE, dobandit prin Lege, cota actuala 1/1 1) NEIDENTIFICAT NEIDENTIFICAT, PROPRIETAR NEIDENTIFICAT
Act Normativ nr. 7, din 13/03/1996 emis de PARLAMENTUL ROMÂNIEI (ART.13);	
B2	Se notează mențiunea de proprietar neidentificat.

C. Partea III. SARCINI .

Inscrieri privind dezmembramintele dreptului de proprietate, drepturi reale de garanție și sarcini	Referințe
NU SUNT	

Anexa Nr. 1 La Partea I

Teren

Nr cadastral	Suprafața (mp)*	Observații / Referințe
	5.000	

* Suprafața este determinată în planul de proiecție Stereo 70.



Date referitoare la teren

Crt	Categorie folosință	Intra vilan	Suprafața (mp)	Tarla	Parcelă	Nr. topo	Observații / Referințe
1	faneata	DA	4.123	17	260	-	
2	faneata	NU	877	17	260	-	

Lungime Segmente

1) Valorile lungimilor segmentelor sunt obținute din proiecție în plan.

Punct început	X / Y	Punct sfârșit	X / Y	Lungime segment (** (m))
1	615.782,925 626.810,755	2	615.776,509 626.827,657	18.079
2	615.776,509 626.827,657	3	615.750,5 626.896,171	73.285
3	615.750,5 626.896,171	4	615.747,745 626.902,551	6.949
4	615.747,745 626.902,551	5	615.745,85 626.909,09	6.809

Punct început	X / Y	Punct sfârșit	X / Y	Lungime segment (** (m)
5	615.745,85 626.909,09	6	615.744,351 626.914,266	5.389
6	615.744,351 626.914,266	7	615.742,651 626.919,549	5.549
7	615.742,651 626.919,549	8	615.740,053 626.925,657	6.637
8	615.740,053 626.925,657	9	615.735,539 626.922,314	5.618
9	615.735,539 626.922,314	10	615.705,195 626.910,348	32.618
10	615.705,195 626.910,348	11	615.707,844 626.905,203	5.787
11	615.707,844 626.905,203	12	615.710,944 626.898,363	7.51
12	615.710,944 626.898,363	13	615.712,23 626.894,7	3.882
13	615.712,23 626.894,7	14	615.715,585 626.887,346	8.083
14	615.715,585 626.887,346	15	615.724,693 626.865,371	23.788
15	615.724,693 626.865,371	16	615.747,076 626.812,088	57.793
16	615.747,076 626.812,088	17	615.758,856 626.780,534	33.681
17	615.758,856 626.780,534	18	615.773,583 626.780,585	14.727
18	615.773,583 626.780,585	19	615.791,395 626.786,664	18.821
19	615.791,395 626.786,664	20	615.783,357 626.809,527	24.235
20	615.783,357 626.809,527	1	615.782,925 626.810,755	1.302

** Lungimile segmentelor sunt determinate în plan de proiecție Stereo 70 și sunt rotunjite la 1 milimetru.

*** Distanța dintre puncte este formată din segmente cumulate ce sunt mai mici decât valoarea 1 milimetru.

**DATE DESPRE IMOBILUL NR. 9008**

Oficiul de Cadastru și Publicitate Imobiliară NEAMT
Biroul de Cadastru și Publicitate Imobiliară Targu-Neamt

A. Partea I. Descrierea imobilului

TEREN Intravilan

Adresa: Loc. Radeni, Str Principală, Jud. Neamt

Nr. Crt	Nr cadastral Nr. topografic	Suprafața* (mp)	Observații / Referințe
A1		1.800	Sector cadastral:94 Teren neimprejmuit;

B. Partea II. Proprietari și acte

Inscrieri privitoare la dreptul de proprietate și alte drepturi reale	Referințe
/	
Act Administrativ nr. 43/699, din 11/07/1997 emis de CJPSDPAT NEAMȚ;	
B1	A1
Intabulare, drept de PROPRIETATE, dobandit prin Reconstituire, cota actuala 1/1	
1) BORȘ C NECULAI , LIPSĂ CNP	

C. Partea III. SARCINI .

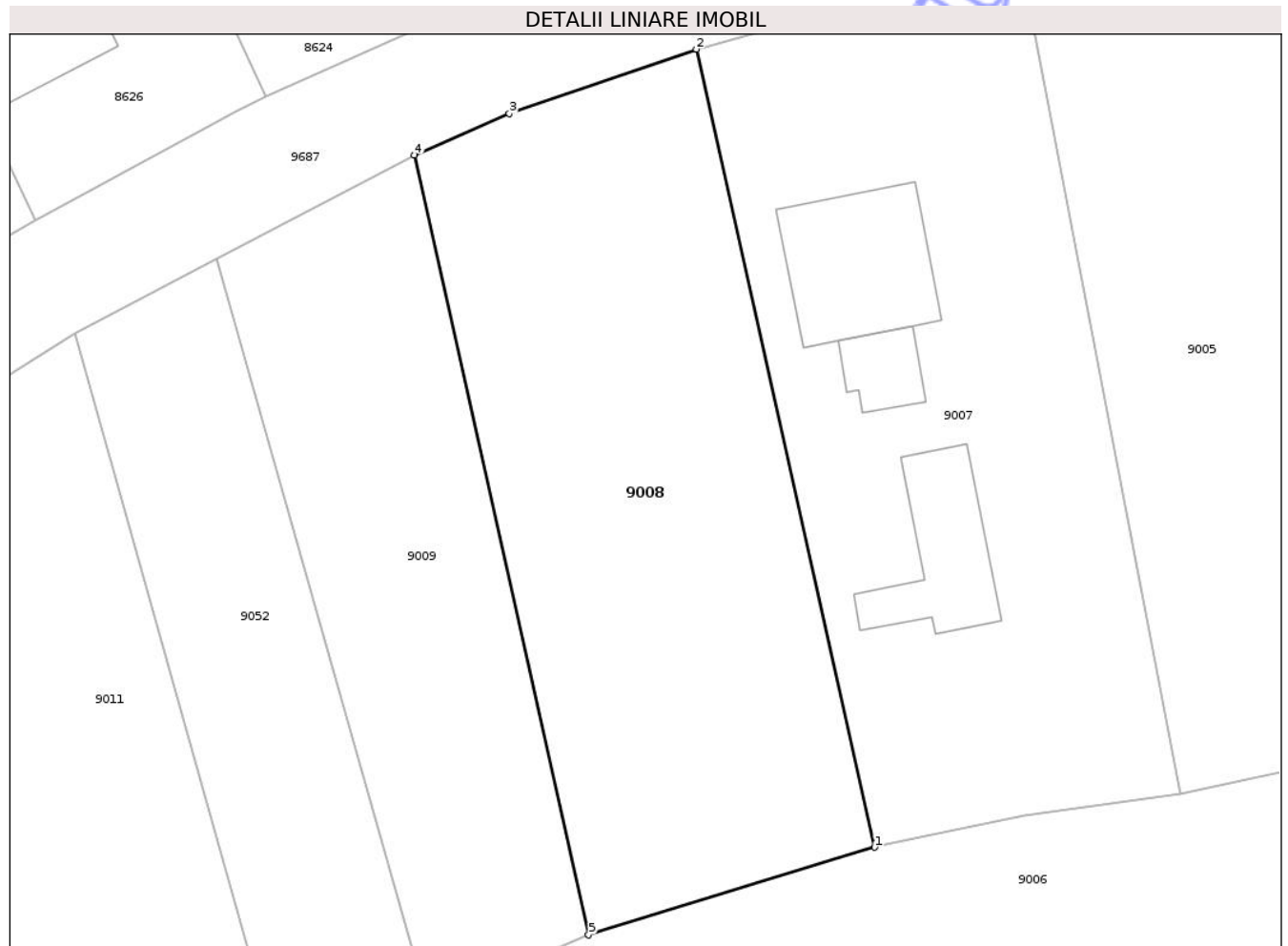
Inscrieri privind dezmembramintele dreptului de proprietate, drepturi reale de garanție și sarcini	Referințe
NU SUNT	

Anexa Nr. 1 La Partea I

Teren

Nr cadastral	Suprafața (mp)*	Observații / Referințe
	1.800	

* Suprafața este determinată în planul de proiecție Stereo 70.



Date referitoare la teren

Crt	Categorie folosință	Intra vilan	Suprafața (mp)	Tarla	Parcelă	Nr. topo	Observații / Referințe
1	arabil	DA	1.800	17	266/1	-	

Lungime Segmente

1) Valorile lungimilor segmentelor sunt obținute din proiecție în plan.

Punct început	X / Y	Punct sfârșit	X / Y	Lungime segment (** (m)
1	615.935,687 626.953,242	2	615.920,297 627.022,056	70.514
2	615.920,297 627.022,056	3	615.904,152 627.016,49	17.078
3	615.904,152 627.016,49	4	615.895,961 627.012,93	8.931
4	615.895,961 627.012,93	5	615.911,001 626.945,68	68.912
5	615.911,001 626.945,68	1	615.935,687 626.953,242	25.818

** Lungimile segmentelor sunt determinate în planul de proiecție Stereo 70 și sunt rotunjite la 1 milimetru.

*** Distanța dintre puncte este formată din segmente cumulate ce sunt mai mici decât valoarea 1 milimetru.

Neutilizabil în Circuitul
Civil

**DATE DESPRE IMOBILUL NR. 9009**

Oficiul de Cadastru și Publicitate Imobiliară NEAMT
Biroul de Cadastru și Publicitate Imobiliară Targu-Neamt

A. Partea I. Descrierea imobilului

TEREN Intravilan

Adresa: Loc. Radeni, Str Principală, Jud. Neamt

Nr. Crt	Nr cadastral Nr. topografic	Suprafața* (mp)	Observații / Referințe
A1		1.142	Sector cadastral:94 Teren neimprejmuit;

B. Partea II. Proprietari și acte

Inscrieri privitoare la dreptul de proprietate și alte drepturi reale	Referințe
/	
Act Administrativ nr. 1098, din 19/02/2026 emis de COMUNA PĂSTRĂVENI;	
B1	Inscrierea posesiei, drept de PROPRIETATE, dobandit prin Lege, cota actuala 1/1
	1) NEIDENTIFICAT NEIDENTIFICAT, PROPRIETAR NEIDENTIFICAT
Act Normativ nr. 7, din 13/03/1996 emis de PARLAMENTUL ROMÂNIEI (ART.13);	
B2	Se notează mențiunea de proprietar neidentificat.

C. Partea III. SARCINI .

Inscrieri privind dezmembramintele dreptului de proprietate, drepturi reale de garanție și sarcini	Referințe
NU SUNT	

Anexa Nr. 1 La Partea I

Teren

Nr cadastral	Suprafața (mp)*	Observații / Referințe
	1.142	

* Suprafața este determinată în planul de proiecție Stereo 70.

DETALII LINIARE IMOBIL



Date referitoare la teren

Crt	Categorie folosință	Intra vilan	Suprafața (mp)	Tarla	Parcelă	Nr. topo	Observații / Referințe
1	arabil	DA	1.142	17	266	-	

Lungime Segmente

1) Valorile lungimilor segmentelor sunt obținute din proiecție în plan.

Punct început	X / Y	Punct sfârșit	X / Y	Lungime segment (** (m)
1	615.895,961 627.012,93	2	615.895,739 627.012,834	0.242
2	615.895,739 627.012,834	3	615.878,9 627.003,996	19.017
3	615.878,9 627.003,996	4	615.897,091 626.939,765	66.757
4	615.897,091 626.939,765	5	615.911,001 626.945,68	15.116
5	615.911,001 626.945,68	1	615.895,961 627.012,93	68.912

** Lungimile segmentelor sunt determinate în planul de proiecție Stereo 70 și sunt rotunjite la 1 milimetru.

*** Distanța dintre puncte este formată din segmente cumulate ce sunt mai mici decât valoarea 1 milimetru.

Neutilizabil în Circuitul
Civil

**DATE DESPRE IMOBILUL NR. 9012**

Oficiul de Cadastru și Publicitate Imobiliară NEAMT
Biroul de Cadastru și Publicitate Imobiliară Targu-Neamt

A. Partea I. Descrierea imobilului

TEREN Necunoscut

Adresa: Loc. Radeni, Str Principală, Jud. Neamt, si Extravilan Com. Pastraveni

Nr. Crt	Nr cadastral Nr. topografic	Suprafața* (mp)	Observații / Referințe
A1	52111	3.100	Sector cadastral:94 Teren neimprejmuit;

B. Partea II. Proprietari și acte

Inscrieri privitoare la dreptul de proprietate și alte drepturi reale	Referințe
22806 / 01/09/2022	
Act Notarial nr. Act de partaj voluntar succesoral aut nr. 110, din 12/01/2018 emis de NP DAVID DANIELA (act notarial nr Act adițional aut nr. 2999 din 27.09.2022, emis de BNP DAVID DANIELA);	
B1	A1
Intabulare, drept de PROPRIETATE, cu titlu de drept de partaj, dobandit prin Conventie, cota actuala 1/1	
1) CIOCOIU NECULAI	

C. Partea III. SARCINI .

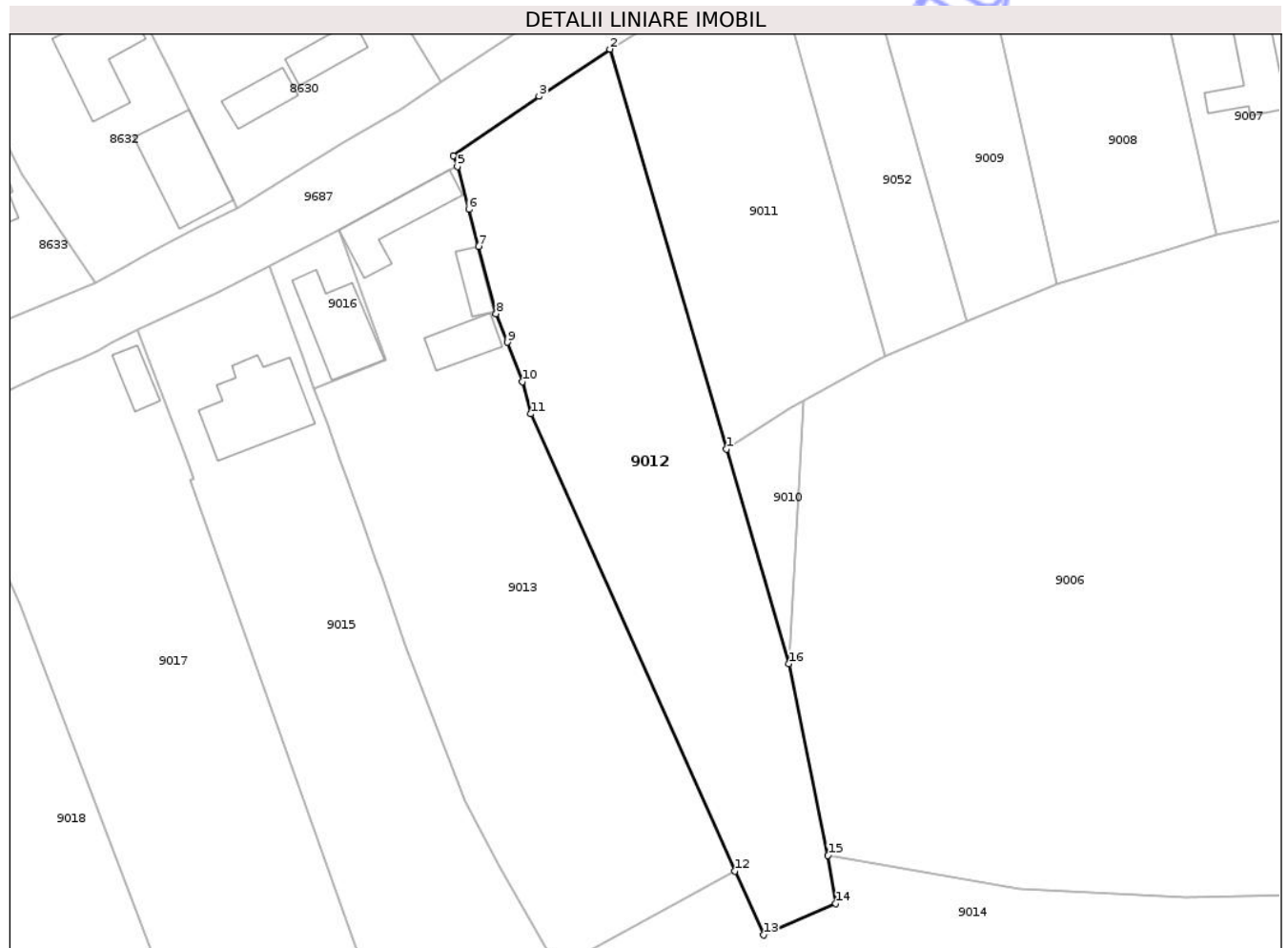
Inscrieri privind dezmembramintele dreptului de proprietate, drepturi reale de garanție și sarcini	Referințe
NU SUNT	

Anexa Nr. 1 La Partea I

Teren

Nr cadastral	Suprafața (mp)*	Observații / Referințe
52111	3.100	

* Suprafața este determinată în planul de proiecție Stereo 70.



Date referitoare la teren

Crt	Categorie folosință	Intravilan	Suprafața (mp)	Tarla	Parcelă	Nr. topo	Observații / Referințe
1	arabil	DA	2.983	17	264/1	-	
2	arabil	NU	117	17	264/1	-	

Lungime Segmente

1) Valorile lungimilor segmentelor sunt obținute din proiecție în plan.

Punct început	X / Y	Punct sfârșit	X / Y	Lungime segment (** (m))
1	615.859,934 626.920,065	2	615.841,853 626.981,905	64.429
2	615.841,853 626.981,905	3	615.830,892 626.974,592	13.177
3	615.830,892 626.974,592	4	615.817,593 626.965,39	16.172
4	615.817,593 626.965,39	5	615.818,224 626.963,756	1.752

Punct început	X / Y	Punct sfârșit	X / Y	Lungime segment (** (m)
5	615.818,224 626.963,756	6	615.819,99 626.957,157	6.831
6	615.819,99 626.957,157	7	615.821,5 626.951,382	5.969
7	615.821,5 626.951,382	8	615.824,229 626.941,016	10.719
8	615.824,229 626.941,016	9	615.825,994 626.936,598	4.758
9	615.825,994 626.936,598	10	615.828,319 626.930,479	6.546
10	615.828,319 626.930,479	11	615.829,625 626.925,529	5.119
11	615.829,625 626.925,529	12	615.861,218 626.854,853	77.416
12	615.861,218 626.854,853	13	615.865,638 626.844,963	10.833
13	615.865,638 626.844,963	14	615.876,825 626.849,821	12.196
14	615.876,825 626.849,821	15	615.875,607 626.857,257	7.535
15	615.875,607 626.857,257	16	615.869,562 626.886,904	30.257
16	615.869,562 626.886,904	1	615.859,934 626.920,065	34.531

** Lungimile segmentelor sunt determinate în planul de proiecție Stereo 70 și sunt rotunjite la 1 milimetru.

*** Distanța dintre puncte este formată din segmente cumulate ce sunt mai mici decât valoarea 1 milimetru.



DATE DESPRE IMOBILUL NR. 9014

Oficiul de Cadastru și Publicitate Imobiliară NEAMT
Biroul de Cadastru și Publicitate Imobiliară Targu-Neamt

A. Partea I. Descrierea imobilului

TEREN Extravilan

Adresa: Jud. Neamt

Nr. Crt	Nr cadastral Nr. topografic	Suprafața* (mp)	Observații / Referințe
A1		63.200	Sector cadastral:94 Teren neimprejmuit;

B. Partea II. Proprietari și acte

Inscrieri privitoare la dreptul de proprietate și alte drepturi reale	Referințe
/	
Act Administrativ nr. 43/1023, din 16/09/1998 emis de CJPSDPAT NEAMȚ;	
B1 Intabulare, drept de PROPRIETATE, dobandit prin Reconstituire, cota actuala 4500/63200 1) ACOZMULESEI C PETRU, LIPSĂ CNP 2) ACOZMULESEI C PAVEL, LIPSĂ CNP	A1
Act Administrativ nr. 5691, din 11/12/2007 emis de CJPSDPAT NEAMȚ;	
B2 Intabulare, drept de PROPRIETATE, dobandit prin Reconstituire, cota actuala 9000/63200 1) ALEXANDROAE T TUDORA, LIPSĂ CNP	A1
Act Administrativ nr. 43/676, din 02/09/1994 emis de CJPSDPAT NEAMȚ;	
B3 Intabulare, drept de PROPRIETATE, dobandit prin Reconstituire, cota actuala 4500/63200 1) ALEXĂNDROAIA A MARIA, LIPSĂ CNP	A1
Act Administrativ nr. 43/1039, din 13/09/1995 emis de CJPSDPAT NEAMȚ;	
B4 Intabulare, drept de PROPRIETATE, dobandit prin Reconstituire, cota actuala 2200/63200 1) APREUTESEI I ION, LIPSĂ CNP 2) APREUTESEI I GHEORGHE, LIPSĂ CNP	A1
Act Administrativ nr. 43/1031, din 10/03/1995 emis de CJPSDPAT NEAMȚ;	
B5 Intabulare, drept de PROPRIETATE, dobandit prin Reconstituire, cota actuala 4500/63200 1) ASEMINEI GH MIHAI, LIPSĂ CNP 2) SEMINA GH VASILE, LIPSĂ CNP 3) BARBIERU GH SĂNDICA, LIPSĂ CNP 4) ASIMINEI GH GHEORGHE, LIPSĂ CNP 5) ASIMINEI GH IOAN, LIPSĂ CNP 6) BÎRLĂDEANU GH ELENA, LIPSĂ CNP	A1
Act Administrativ nr. 43/679, din 06/04/1995 emis de CJPSDPAT NEAMȚ;	
B6 Intabulare, drept de PROPRIETATE, dobandit prin Reconstituire, cota actuala 6700/63200 1) ASIMINEI GH AURORA, LIPSĂ CNP	A1
Act Administrativ nr. 43/669, din 06/07/1995 emis de CJPSDPAT NEAMȚ;	
B7 Intabulare, drept de PROPRIETATE, dobandit prin Reconstituire, cota actuala 2000/63200 1) ASIMINEI C IOAN, LIPSĂ CNP	A1
Act Administrativ nr. 43/667, din 21/07/1999 emis de CJPSDPAT NEAMȚ;	
B8 Intabulare, drept de PROPRIETATE, dobandit prin Reconstituire, cota actuala 2800/63200 1) ASIMINEI I MIHAI, LIPSĂ CNP	A1
Act Administrativ nr. 43/1038, din 16/05/1996 emis de CJPSDPAT NEAMȚ;	
B9 Intabulare, drept de PROPRIETATE, dobandit prin Reconstituire, cota actuala 4500/63200 1) NIȚĂ I GHEORGHE, LIPSĂ CNP 2) ASIMINEI I PETRU, LIPSĂ CNP 3) BEȘLIU I ELENA, LIPSĂ CNP 4) NIȚĂ NECULAI, LIPSĂ CNP	A1

Inscrieri privitoare la dreptul de proprietate și alte drepturi reale		Referințe
Act Administrativ nr. 43/675, din 16/10/2000 emis de CJPSDPAT NEAMȚ;		
B10	Intabulare, drept de PROPRIETATE, dobandit prin Reconstituire, cota actuala 5400/63200 1) ASIMINEI C VASILE, LIPSĂ CNP	A1
Act Administrativ nr. 43/673, din 13/07/2006 emis de CJPSDPAT NEAMȚ;		
B11	Intabulare, drept de PROPRIETATE, dobandit prin Reconstituire, cota actuala 2700/63200 1) ASIMINEI T VERONA, LIPSĂ CNP	A1
Act Administrativ nr. 43/1128, din 14/03/1995 emis de CJPSDPAT NEAMȚ;		
B12	Intabulare, drept de PROPRIETATE, dobandit prin Reconstituire, cota actuala 1800/63200 1) NISTOR GH DUMITRU, LIPSĂ CNP 2) NISTOR GH PETRU, LIPSĂ CNP 3) ASMARANDEI GH MARIA, LIPSĂ CNP 4) NISTOR GH LAZĂR, LIPSĂ CNP 5) NISTOR GH VICTOR, LIPSĂ CNP	A1
Act Administrativ nr. 43/656, din 20/06/1995 emis de CJPSDPAT NEAMȚ;		
B13	Intabulare, drept de PROPRIETATE, dobandit prin Reconstituire, cota actuala 1800/63200 1) AZAMFIREI I CONSTANTIN, LIPSĂ CNP	A1
Act Administrativ nr. 43/654, din 29/11/1996 emis de CJPSDPAT NEAMȚ;		
B14	Intabulare, drept de PROPRIETATE, dobandit prin Reconstituire, cota actuala 1800/63200 1) AZAMFIREI D LUCREȚIA, LIPSĂ CNP	A1
Act Administrativ nr. 43/1063, din 13/02/1996 emis de CJPSDPAT NEAMȚ;		
B15	Intabulare, drept de PROPRIETATE, dobandit prin Reconstituire, cota actuala 9000/63200 1) COZMA ZINICA, LIPSĂ CNP 2) COZMA I IOAN, LIPSĂ CNP 3) NISTOR I AURICA, LIPSĂ CNP 4) COZMA GHEORGHE, LIPSĂ CNP 5) COZMA TOADER, LIPSĂ CNP 6) COZMA MIRCEA, LIPSĂ CNP 7) COZMA I VICTOR, LIPSĂ CNP 8) AZAMFIREI I MARIA, LIPSĂ CNP 9) ONISEI I ELVIRA, LIPSĂ CNP 10) ASIMINEI DIDINA, LIPSĂ CNP	A1

C. Partea III. SARCINI .

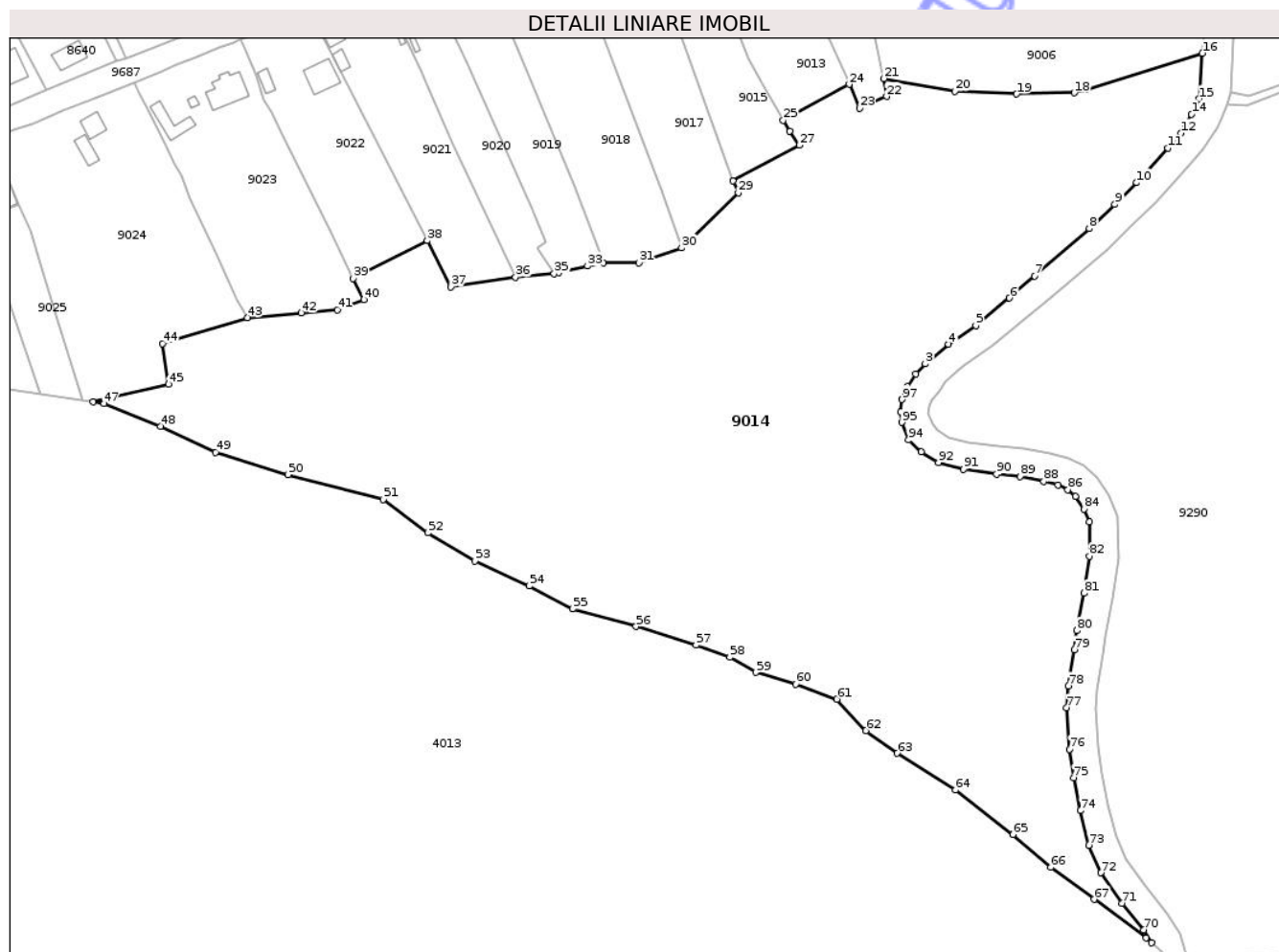
Inscrieri privind dezmembramintele dreptului de proprietate, drepturi reale de garanție și sarcini	Referințe
NU SUNT	

Anexa Nr. 1 La Partea I

Teren

Nr cadastral	Suprafața (mp)*	Observații / Referințe
	63.200	

* Suprafața este determinată în planul de proiecție Stereo 70.



Date referitoare la teren

Crt	Categorie folosință	Intravilan	Suprafața (mp)	Tarla	Parcelă	Nr. topo	Observații / Referințe
1	pasune	NU	4.500	53	439	-	NR. TOPO CORECT TARLA 54, PARCELA 466, PĂȘUNE ÎMPĂDURITĂ
2	pasune	NU	9.000	53	439	-	NR. TOPO CORECT TARLA 54, PARCELA 466, PĂȘUNE ÎMPĂDURITĂ
3	pasune	NU	4.500	53	439	-	NR. TOPO CORECT TARLA 54, PARCELA 466, PĂȘUNE ÎMPĂDURITĂ
4	pasune	NU	2.200	53	439	-	NR. TOPO CORECT TARLA 54, PARCELA 466, PĂȘUNE ÎMPĂDURITĂ
5	pasune	NU	4.500	53	439	-	NR. TOPO CORECT TARLA 54, PARCELA 466, PĂȘUNE ÎMPĂDURITĂ
6	pasune	NU	6.700	53	439	-	NR. TOPO CORECT TARLA 54, PARCELA 466, PĂȘUNE ÎMPĂDURITĂ
7	pasune	NU	2.000	53	439	-	NR. TOPO CORECT TARLA 54, PARCELA 466, PĂȘUNE ÎMPĂDURITĂ
8	pasune	NU	2.800	53	439	-	NR. TOPO CORECT TARLA 54, PARCELA 466, PĂȘUNE ÎMPĂDURITĂ
9	pasune	NU	4.500	53	439	-	NR. TOPO CORECT TARLA 54, PARCELA 466, PĂȘUNE ÎMPĂDURITĂ
10	pasune	NU	5.400	53	439	-	NR. TOPO CORECT TARLA 54, PARCELA 466, PĂȘUNE ÎMPĂDURITĂ
11	pasune	NU	2.700	53	439	-	NR. TOPO CORECT TARLA 54, PARCELA 466, PĂȘUNE ÎMPĂDURITĂ
12	pasune	NU	1.800	53	439	-	NR. TOPO CORECT TARLA 54, PARCELA 466, PĂȘUNE ÎMPĂDURITĂ
13	pasune	NU	1.800	53	439	-	NR. TOPO CORECT TARLA 54, PARCELA 466, PĂȘUNE ÎMPĂDURITĂ
14	pasune	NU	1.800	53	439	-	NR. TOPO CORECT TARLA 54, PARCELA 466, PĂȘUNE ÎMPĂDURITĂ

Crt	Categorie folosință	Intravilan	Suprafața (mp)	Tarla	Parcelă	Nr. topo	Observații / Referințe
15	pasune	NU	9.000	53	439	-	NR. TOPO CORECT TARLA 54, PARCELA 466, PĂȘUNE ÎMPĂDURITĂ

Lungime Segmente

1) Valorile lungimilor segmentelor sunt obținute din proiecție în plan.

Punct început	X / Y	Punct sfârșit	X / Y	Lungime segment	Punct început	X / Y	Punct sfârșit	X / Y	Lungime segment	Punct început	X / Y	Punct sfârșit	X / Y	Lungime segment
1	615.885,456 626.729,068	2	615.889,014 626.734,259	6.293	2	615.889,014 626.734,259	3	615.892,953 626.738,398	5.714	3	615.892,953 626.738,398	4	615.902,651 626.746,621	12.714
4	615.902,651 626.746,621	5	615.914,014 626.754,386	13.763	5	615.914,014 626.754,386	6	615.928,05 626.765,846	18.12	6	615.928,05 626.765,846	7	615.938,523 626.775,012	13.918
7	615.938,523 626.775,012	8	615.961,256 626.794,722	30.088	8	615.961,256 626.794,722	9	615.972,037 626.804,8	14.758	9	615.972,037 626.804,8	10	615.981,101 626.813,834	12.797
10	615.981,101 626.813,834	11	615.994,135 626.828,26	19.442	11	615.994,135 626.828,26	12	615.999,554 626.834,587	8.331	12	615.999,554 626.834,587	13	616.001,234 626.837,002	2.942
13	616.001,234 626.837,002	14	616.003,904 626.842,455	6.072	14	616.003,904 626.842,455	15	616.007,035 626.848,784	7.061	15	616.007,035 626.848,784	16	616.008,461 626.867,807	19.076
16	616.008,461 626.867,807	17	615.959,864 626.852,789	50.865	17	615.959,864 626.852,789	18	615.955,087 626.851,313	5.0	18	615.955,087 626.851,313	19	615.930,997 626.850,808	24.095
19	615.930,997 626.850,808	20	615.905,339 626.852,041	25.688	20	615.905,339 626.852,041	21	615.875,607 626.857,257	30.186	21	615.875,607 626.857,257	22	615.876,825 626.849,821	7.535
22	615.876,825 626.849,821	23	615.865,638 626.844,963	12.196	23	615.865,638 626.844,963	24	615.861,218 626.854,853	10.833	24	615.861,218 626.854,853	25	615.833,712 626.839,862	31.325
25	615.833,712 626.839,862	26	615.836,369 626.835,241	5.33	26	615.836,369 626.835,241	27	615.840,399 626.829,5	7.014	27	615.840,399 626.829,5	28	615.812,784 626.814,579	31.388
28	615.812,784 626.814,579	29	615.815,086 626.809,624	5.464	29	615.815,086 626.809,624	30	615.791,395 626.786,664	32.99	30	615.791,395 626.786,664	31	615.773,583 626.780,585	18.821
31	615.773,583 626.780,585	32	615.758,856 626.780,534	14.727	32	615.758,856 626.780,534	33	615.752,172 626.779,133	6.829	33	615.752,172 626.779,133	34	615.740,098 626.776,601	12.337
34	615.740,098 626.776,601	35	615.738,214 626.775,991	1.98	35	615.738,214 626.775,991	36	615.722,174 626.774,457	16.113	36	615.722,174 626.774,457	37	615.695,216 626.770,531	27.243
37	615.695,216 626.770,531	38	615.685,375 626.789,79	21.628	38	615.685,375 626.789,79	39	615.654,501 626.774,016	34.67	39	615.654,501 626.774,016	40	615.658,951 626.765,221	9.856
40	615.658,951 626.765,221	41	615.647,824 626.760,959	11.915	41	615.647,824 626.760,959	42	615.632,87 626.759,58	15.017	42	615.632,87 626.759,58	43	615.610,35 626.757,718	22.597
43	615.610,35 626.757,718	44	615.574,933 626.746,921	37.026	44	615.574,933 626.746,921	45	615.577,508 626.730,006	17.11	45	615.577,508 626.730,006	46	615.546,036 626.722,554	32.342
46	615.546,036 626.722,554	47	615.550,581 626.721,866	4.597	47	615.550,581 626.721,866	48	615.574,15 626.712,474	25.37	48	615.574,15 626.712,474	49	615.597,073 626.701,565	25.387
49	615.597,073 626.701,565	50	615.627,423 626.692,292	31.735	50	615.627,423 626.692,292	51	615.667,012 626.681,929	40.923	51	615.667,012 626.681,929	52	615.685,722 626.668,112	23.259
52	615.685,722 626.668,112	53	615.705,173 626.656,388	22.712	53	615.705,173 626.656,388	54	615.727,946 626.645,962	25.047	54	615.727,946 626.645,962	55	615.745,915 626.636,311	20.396
55	615.745,915 626.636,311	56	615.772,385 626.629,032	27.452	56	615.772,385 626.629,032	57	615.797,448 626.621,286	26.232	57	615.797,448 626.621,286	58	615.811,464 626.616,301	14.877
58	615.811,464 626.616,301	59	615.822,313 626.609,902	12.595	59	615.822,313 626.609,902	60	615.838,913 626.605,004	17.307	60	615.838,913 626.605,004	61	615.856,166 626.598,735	18.357
61	615.856,166 626.598,735	62	615.868,19 626.585,665	17.76	62	615.868,19 626.585,665	63	615.881,25 626.576,214	16.121	63	615.881,25 626.576,214	64	615.905,569 626.560,913	28.732
64	615.905,569 626.560,913	65	615.929,495 626.542,395	30.256	65	615.929,495 626.542,395	66	615.945,181 626.528,677	20.838	66	615.945,181 626.528,677	67	615.963,271 626.515,392	22.444
67	615.963,271 626.515,392	68	615.985,004 626.499,383	26.992	68	615.985,004 626.499,383	69	615.987,246 626.497,31	3.054	69	615.987,246 626.497,31	70	615.983,977 626.502,59	6.21

Punct început	X / Y	Punct sfârșit	X / Y	Lungime segment	Punct început	X / Y	Punct sfârșit	X / Y	Lungime segment	Punct început	X / Y	Punct sfârșit	X / Y	Lungime segment
70	615.983,977 626.502,59	71	615.974,977 626.513,696	14.294	71	615.974,977 626.513,696	72	615.966,114 626.526,414	15.502	72	615.966,114 626.526,414	73	615.961,082 626.537,961	12.595
73	615.961,082 626.537,961	74	615.957,514 626.552,316	14.792	74	615.957,514 626.552,316	75	615.954,784 626.566,08	14.033	75	615.954,784 626.566,08	76	615.953,203 626.577,923	11.948
76	615.953,203 626.577,923	77	615.951,833 626.595,279	17.41	77	615.951,833 626.595,279	78	615.952,586 626.604,286	9.039	78	615.952,586 626.604,286	79	615.955,156 626.619,405	15.336
79	615.955,156 626.619,405	80	615.956,183 626.627,338	7.999	80	615.956,183 626.627,338	81	615.959,208 626.642,932	15.886	81	615.959,208 626.642,932	82	615.961,36 626.658,283	15.501
82	615.961,36 626.658,283	83	615.961,304 626.672,618	14.334	83	615.961,304 626.672,618	84	615.959,063 626.677,967	5.8	84	615.959,063 626.677,967	85	615.955,56 626.683,269	6.354
85	615.955,56 626.683,269	86	615.952,417 626.685,982	4.152	86	615.952,417 626.685,982	87	615.948,334 626.687,974	4.544	87	615.948,334 626.687,974	88	615.942,373 626.689,421	6.133
88	615.942,373 626.689,421	89	615.932,488 626.691,578	10.118	89	615.932,488 626.691,578	90	615.922,682 626.692,595	9.859	90	615.922,682 626.692,595	91	615.908,961 626.694,591	13.865
91	615.908,961 626.694,591	92	615.898,416 626.697,354	10.902	92	615.898,416 626.697,354	93	615.891,254 626.701,751	8.404	93	615.891,254 626.701,751	94	615.885,954 626.706,764	7.295
94	615.885,954 626.706,764	95	615.883,228 626.714,025	7.757	95	615.883,228 626.714,025	96	615.882,632 626.718,29	4.306	96	615.882,632 626.718,29	97	615.883,285 626.723,57	5.32
97	615.883,285 626.723,57	1	615.885,456 626.729,068	5.91										

** Lungimile segmentelor sunt determinate în planul de proiecție Stereo 70 și sunt rotunjite la 1 milimetru.

*** Distanța dintre puncte este formată din segmente cumulate ce sunt mai mici decât valoarea 1 milimetru.

**DATE DESPRE IMOBILUL NR. 9016**

Oficiul de Cadastru și Publicitate Imobiliară NEAMT
Biroul de Cadastru și Publicitate Imobiliară Targu-Neamt

A. Partea I. Descrierea imobilului

TEREN Intravilan

Adresa: Loc. Radeni, Str Principală, Nr. 129B, Jud. Neamt

Nr. Crt	Nr cadastral Nr. topografic	Suprafața* (mp)	Observații / Referințe
A1		250	Sector cadastral:94 Teren neimprejmuit;

Construcții

Crt	Nr cadastral Nr. topografic	Adresa	Observații / Referințe
A1.1		Loc. Radeni, Str Principală, Nr. 129B, Jud. Neamt	Nr. niveluri:1; S. construita la sol:127 mp; S. construita desfasurata:127 mp; CASĂ DE LOCUIT

B. Partea II. Proprietari și acte

Inscrieri privitoare la dreptul de proprietate și alte drepturi reale		Referințe
/		
Act Administrativ nr. 43/612, din 13/01/1994 emis de CJPSDPAT NEAMȚ;		
B1	Intabulare, drept de PROPRIETATE, dobandit prin Constituire, cota actuala 1/1 1) CHIȚU I IOAN, LIPSĂ CNP	A1
Act Administrativ nr. 1098, din 19/02/2026 emis de PRIMĂRIA COMUNEI PĂSTRĂVENI;		
B2	Intabulare, drept de PROPRIETATE, dobandit prin Lege, cota actuala 1/1 1) CHIȚU I IOAN, LIPSĂ CNP	A1.1

C. Partea III. SARCINI .

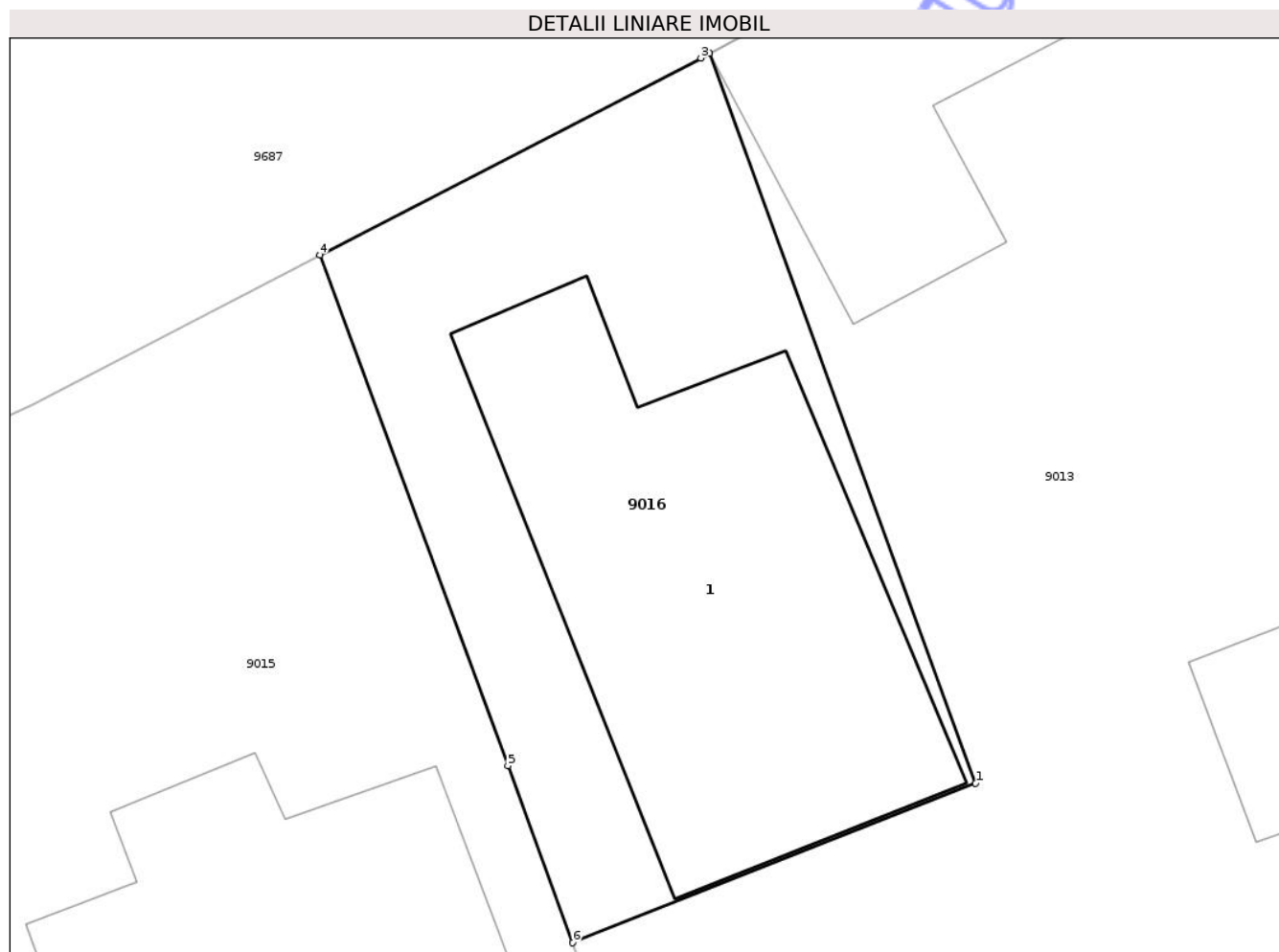
Inscrieri privind dezmembramintele dreptului de proprietate, drepturi reale de garanție și sarcini	Referințe
NU SUNT	

Anexa Nr. 1 La Partea I

Teren

Nr cadastral	Suprafața (mp)*	Observații / Referințe
	250	

* Suprafața este determinată în planul de proiecție Stereo 70.



Date referitoare la teren

Crt	Categorie folosință	Intra vilan	Suprafața (mp)	Tarla	Parcelă	Nr. topo	Observații / Referințe
1	curți constructii	DA	250	17	263/1	-	

Date referitoare la construcții

Crt	Număr	Destinație construcție	Supraf. (mp)	Situație juridică	Observații / Referințe
A1.1		construcții de locuințe	127	Cu acte	Nr. niveluri:1; S. construita la sol:127 mp; S. construita desfasurata:127 mp; CASĂ DE LOCUIT

Lungime Segmente

1) Valorile lungimilor segmentelor sunt obținute din proiecție în plan.

Punct început	X / Y	Punct sfârșit	X / Y	Lungime segment (** (m)
1	615.807,196 626.933,82	2	615.799,844 626.953,98	21.458
2	615.799,844 626.953,98	3	615.799,605 626.953,849	0.273
3	615.799,605 626.953,849	4	615.789,073 626.948,409	11.854

Punct început	X / Y	Punct sfârșit	X / Y	Lungime segment (** (m)
4	615.789,073 626.948,409	5	615.794,269 626.934,306	15.03
5	615.794,269 626.934,306	6	615.796,065 626.929,415	5.21
6	615.796,065 626.929,415	1	615.807,196 626.933,82	11.971

** Lungimile segmentelor sunt determinate în planul de proiecție Stereo 70 și sunt rotunjite la 1 milimetru.

*** Distanța dintre puncte este formată din segmente cumulate ce sunt mai mici decât valoarea 1 milimetru.

Neutilizabil în Circuitul Civil

**DATE DESPRE IMOBILUL NR. 9019**

Oficiul de Cadastru și Publicitate Imobiliară NEAMT
Biroul de Cadastru și Publicitate Imobiliară Targu-Neamt

A. Partea I. Descrierea imobilului

TEREN Necunoscut

Adresa: Loc. Radeni, Str Principală, Nr. 137, Jud. Neamt, ȘI EXTRAVILAN COMUNA PĂSTRĂVENI

Nr. Crt	Nr cadastral Nr. topografic	Suprafața* (mp)	Observații / Referințe
A1	51128	3.009	Sector cadastral:94 Teren imprejmuit;

Construcții

Crt	Nr cadastral Nr. topografic	Adresa	Observații / Referințe
A1.1	51128-C1	Loc. Radeni, Str Principală, Nr. 137, Jud. Neamt, ȘI EXTRAVILAN COMUNA PĂSTRĂVENI	Nr. niveluri:1; S. construita la sol:95 mp; S. construita desfasurata:95 mp; Casa de locuit construita in anul 1959.
A1.2	51128-C2	Loc. Radeni, Str Principală, Nr. 137, Jud. Neamt, ȘI EXTRAVILAN COMUNA PĂSTRĂVENI	Nr. niveluri:1; S. construita la sol:15 mp; S. construita desfasurata:15 mp; Grajd construit in anul 1959.
A1.3	51128-C3	Loc. Radeni, Str Principală, Nr. 137, Jud. Neamt, ȘI EXTRAVILAN COMUNA PĂSTRĂVENI	Nr. niveluri:1; S. construita la sol:26 mp; S. construita desfasurata:26 mp; CONSTRUCȚIE ANEXĂ
A1.4	51128-C4	Loc. Radeni, Str Principală, Nr. 137, Jud. Neamt, ȘI EXTRAVILAN COMUNA PĂSTRĂVENI	Nr. niveluri:1; S. construita la sol:20 mp; S. construita desfasurata:20 mp; CONSTRUCȚIE ANEXĂ

B. Partea II. Proprietari și acte

Inscrieri privitoare la dreptul de proprietate și alte drepturi reale		Referințe
3672 / 06/02/2015		
Act Notarial nr. 07 - certificat de mostenitor, din 27/01/2015 emis de BNP DAVID DANIELA (titlu de proprietate nr. 43/812/09-05-2007 emis de CJPSDPAT NEAMT;);		
B1	Intabulare, drept de PROPRIETATE, dobandit prin Succesiune, cota actuala 1/1 1) HRINCĂ NECULAI	A1
B2	Intabulare, drept de PROPRIETATE, dobandit prin Succesiune, cota actuala 1/2 1) HRINCĂ NECULAI	A1.1, A1.2
7015 / 05/03/2015		
Act Notarial nr. 404 - contract de donatie, din 04/03/2015 emis de David Daniela;		
B4	Intabulare, drept de PROPRIETATE, dobandit prin Conventie, cota actuala 1/2 1) HRINCĂ NECULAI	A1.1, A1.2
/		
Act Administrativ nr. 1098, din 19/02/2026 emis de PRIMĂRIA COMUNEI PĂSTRĂVENI;		
B5	Intabulare, drept de PROPRIETATE, dobandit prin Lege, cota actuala 1/1 1) HRINCĂ NECULAI	A1.3, A1.4

C. Partea III. SARCINI .

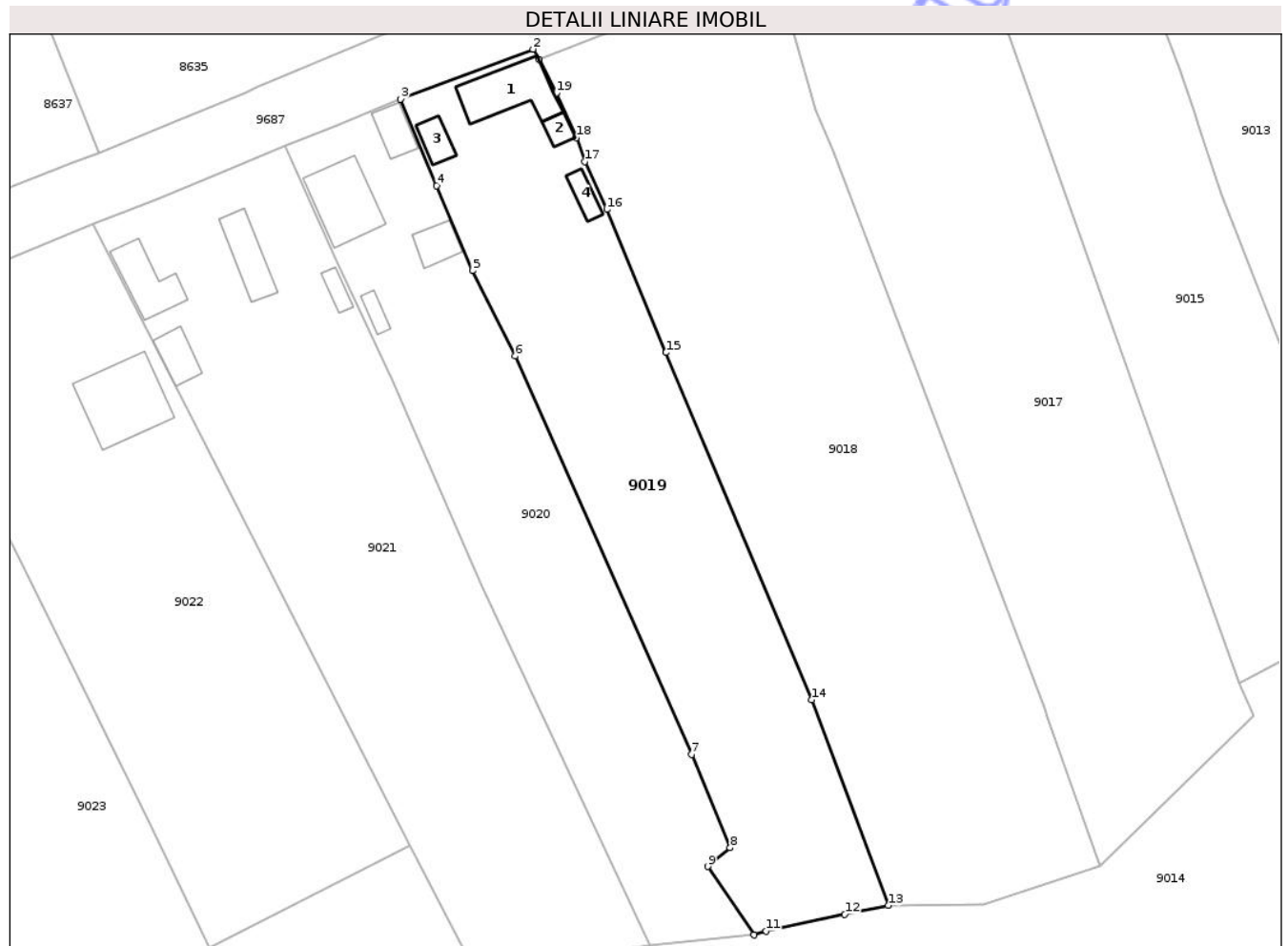
Inscrieri privind dezmembramintele dreptului de proprietate, drepturi reale de garanție și sarcini	Referințe
NU SUNT	

Anexa Nr. 1 La Partea I

Teren

Nr cadastral	Suprafața (mp)*	Observații / Referințe
51128	3.009	

* Suprafața este determinată în planul de proiecție Stereo 70.



Date referitoare la teren

Crt	Categorie folosință	Intra vilan	Suprafața (mp)	Tarla	Parcelă	Nr. topo	Observații / Referințe
1	curți constructii	DA	626	17	259/1	-	
2	arabil	DA	1.744	17	259/2	-	
3	faneata	NU	639	17	259/3	-	

Date referitoare la construcții

Crt	Număr	Destinație construcție	Supraf. (mp)	Situație juridică	Observații / Referințe
A1.1	51128-C1	construcții de locuințe	95	Cu acte	Nr. niveluri:1; S. construita la sol:95 mp; S. construita desfasurata:95 mp; Casa de locuit construita in anul 1959.
A1.2	51128-C2	construcții anexa	15	Cu acte	Nr. niveluri:1; S. construita la sol:15 mp; S. construita desfasurata:15 mp; Grajd construit in anul 1959.
A1.3	51128-C3	construcții anexa	26	Cu acte	Nr. niveluri:1; S. construita la sol:26 mp; S. construita desfasurata:26 mp; CONSTRUCȚIE ANEXĂ
A1.4	51128-C4	construcții anexa	20	Cu acte	Nr. niveluri:1; S. construita la sol:20 mp; S. construita desfasurata:20 mp; CONSTRUCȚIE ANEXĂ

Lungime Segmente

1) Valorile lungimilor segmentelor sunt obținute din proiecție în plan.

Punct început	X / Y	Punct sfârșit	X / Y	Lungime segment (** (m)
1	615.705,195 626.910,348	2	615.704,26 626.911,925	1.833
2	615.704,26 626.911,925	3	615.683,935 626.904,245	21.727
3	615.683,935 626.904,245	4	615.689,462 626.890,953	14.396
4	615.689,462 626.890,953	5	615.694,958 626.877,944	14.122
5	615.694,958 626.877,944	6	615.701,54 626.864,812	14.689
6	615.701,54 626.864,812	7	615.728,604 626.803,688	66.848
7	615.728,604 626.803,688	8	615.734,566 626.789,341	15.536
8	615.734,566 626.789,341	9	615.731,153 626.786,493	4.445
9	615.731,153 626.786,493	10	615.738,214 626.775,991	12.655
10	615.738,214 626.775,991	11	615.740,098 626.776,601	1.98
11	615.740,098 626.776,601	12	615.752,172 626.779,133	12.337
12	615.752,172 626.779,133	13	615.758,856 626.780,534	6.829
13	615.758,856 626.780,534	14	615.747,076 626.812,088	33.681
14	615.747,076 626.812,088	15	615.724,693 626.865,371	57.793
15	615.724,693 626.865,371	16	615.715,585 626.887,346	23.788
16	615.715,585 626.887,346	17	615.712,23 626.894,7	8.083
17	615.712,23 626.894,7	18	615.710,944 626.898,363	3.882
18	615.710,944 626.898,363	19	615.707,844 626.905,203	7.51
19	615.707,844 626.905,203	1	615.705,195 626.910,348	5.787

** Lungimile segmentelor sunt determinate în planul de proiecție Stereo 70 și sunt rotunjite la 1 milimetru.

*** Distanța dintre puncte este formată din segmente cumulate ce sunt mai mici decât valoarea 1 milimetru.

**DATE DESPRE IMOBILUL NR. 9021**

Oficiul de Cadastru și Publicitate Imobiliară NEAMȚ
Biroul de Cadastru și Publicitate Imobiliară Targu-Neamt

A. Partea I. Descrierea imobilului

TEREN Necunoscut

Adresa: Loc. Radeni, Str Principală, Nr. 143, Jud. Neamt, ȘI EXTRAVILAN COMUNA PĂSTRĂVENI

Nr. Crt	Nr cadastral Nr. topografic	Suprafața* (mp)	Observații / Referințe
A1		3.770	Sector cadastral:94 Teren neimprejmuit;

Construcții

Crt	Nr cadastral Nr. topografic	Adresa	Observații / Referințe
A1.1		Loc. Radeni, Str Principală, Nr. 143, Jud. Neamt, ȘI EXTRAVILAN COMUNA PĂSTRĂVENI	Nr. niveluri:1; S. construita la sol:67 mp; S. construita desfasurata:67 mp; CASĂ DE LOCUIT
A1.2		Loc. Radeni, Str Principală, Nr. 143, Jud. Neamt, ȘI EXTRAVILAN COMUNA PĂSTRĂVENI	Nr. niveluri:1; S. construita la sol:59 mp; S. construita desfasurata:59 mp; CONSTRUCȚIE ANEXĂ
A1.3		Loc. Radeni, Str Principală, Nr. 143, Jud. Neamt, ȘI EXTRAVILAN COMUNA PĂSTRĂVENI	Nr. niveluri:1; S. construita la sol:15 mp; S. construita desfasurata:15 mp; CONSTRUCȚIE ANEXĂ
A1.4		Loc. Radeni, Str Principală, Nr. 143, Jud. Neamt	Nr. niveluri:1; S. construita la sol:37 mp; S. construita desfasurata:37 mp; CONSTRUCȚIE ANEXĂ

B. Partea II. Proprietari și acte

Inscrieri privitoare la dreptul de proprietate și alte drepturi reale		Referințe
/		
Act Administrativ nr. 43/808, din 22/07/2004 emis de CJPSDPAT NEAMȚ;		
B1	Intabulare, drept de PROPRIETATE, dobândit prin Reconstituire, cota actuala 1/1 1) HRÎNCĂ GR CONSTANTIN, LIPSĂ CNP	A1
Act Administrativ nr. 1098, din 19/02/2026 emis de PRIMĂRIA COMUNEI PĂSTRĂVENI;		
B2	Intabulare, drept de PROPRIETATE, dobândit prin Lege, cota actuala 1/1 1) HRÎNCĂ GR CONSTANTIN, LIPSĂ CNP	A1.1, A1.2, A1.3, A1.4

C. Partea III. SARCINI .

Inscrieri privind dezmembramintele dreptului de proprietate, drepturi reale de garanție și sarcini	Referințe
NU SUNT	

Anexa Nr. 1 La Partea I

Teren

Nr cadastral	Suprafața (mp)*	Observații / Referințe
	3.770	

* Suprafața este determinată în planul de proiecție Stereo 70.



Date referitoare la teren

Crt	Categorie folosință	Intra vilan	Suprafața (mp)	Tarla	Parcelă	Nr. topo	Observații / Referințe
1	curți constructii	DA	535	17	257/1	-	
2	arabil	DA	2.235	17	257/2	-	
3	faneata	DA	475	17	257/3	-	
4	faneata	NU	525	17	257/3	-	

Date referitoare la construcții

Crt	Număr	Destinație construcție	Supraf. (mp)	Situație juridică	Observații / Referințe
A1.1		construcții de locuințe	67	Cu acte	Nr. niveluri:1; S. construita la sol:67 mp; S. construita desfasurata:67 mp; CASĂ DE LOCUIT
A1.2		construcții anexa	59	Cu acte	Nr. niveluri:1; S. construita la sol:59 mp; S. construita desfasurata:59 mp; CONSTRUCȚIE ANEXĂ
A1.3		construcții anexa	15	Cu acte	Nr. niveluri:1; S. construita la sol:15 mp; S. construita desfasurata:15 mp; CONSTRUCȚIE ANEXĂ
A1.4		construcții anexa	37	Cu acte	Nr. niveluri:1; S. construita la sol:37 mp; S. construita desfasurata:37 mp; CONSTRUCȚIE ANEXĂ

Lungime Segmente

1) Valorile lungimilor segmentelor sunt obținute din proiecție în plan.

Punct început	X / Y	Punct sfârșit	X / Y	Lungime segment (** (m)
1	615.682,505 626.861,289	2	615.674,168 626.879,382	19.921
2	615.674,168 626.879,382	3	615.666,224 626.897,031	19.355
3	615.666,224 626.897,031	4	615.656,903 626.893,218	10.071
4	615.656,903 626.893,218	5	615.646,152 626.888,791	11.627
5	615.646,152 626.888,791	6	615.636,659 626.885,134	10.173
6	615.636,659 626.885,134	7	615.685,375 626.789,79	107.068
7	615.685,375 626.789,79	8	615.695,216 626.770,531	21.628
8	615.695,216 626.770,531	9	615.722,174 626.774,457	27.243
9	615.722,174 626.774,457	10	615.696,166 626.829,962	61.296
10	615.696,166 626.829,962	1	615.682,505 626.861,289	34.177

** Lungimile segmentelor sunt determinate în planul de proiecție Stereo 70 și sunt rotunjite la 1 milimetru.

*** Distanța dintre puncte este formată din segmente cumulate ce sunt mai mici decât valoarea 1 milimetru.



DATE DESPRE IMOBILUL NR. 9020

Oficiul de Cadastru și Publicitate Imobiliară NEAMȚ
Biroul de Cadastru și Publicitate Imobiliară Targu-Neamt

A. Partea I. Descrierea imobilului

TEREN Necunoscut

Adresa: Loc. Radeni, Str Principală, Nr. 139, Jud. Neamt, ȘI EXTRAVILAN COMUNA PĂSTRĂVENI

Nr. Crt	Nr cadastral Nr. topografic	Suprafața* (mp)	Observații / Referințe
A1		2.500	Sector cadastral:94 Teren neimprejmuit;

Construcții

Crt	Nr cadastral Nr. topografic	Adresa	Observații / Referințe
A1.1		Loc. Radeni, Str Principală, Nr. 139, Jud. Neamt, ȘI EXTRAVILAN COMUNA PĂSTRĂVENI	Nr. niveluri:1; S. construita la sol:102 mp; S. construita desfasurata:102 mp; CASĂ DE LOCUIT
A1.2		Loc. Radeni, Str Principală, Nr. 139, Jud. Neamt, ȘI EXTRAVILAN COMUNA PĂSTRĂVENI	Nr. niveluri:1; S. construita la sol:35 mp; S. construita desfasurata:35 mp; CONSTRUCȚIE ANEXĂ
A1.3		Loc. Radeni, Str Principală, Nr. 139, Jud. Neamt, ȘI EXTRAVILAN COMUNA PĂSTRĂVENI	Nr. niveluri:1; S. construita la sol:33 mp; S. construita desfasurata:33 mp; CONSTRUCȚIE ANEXĂ
A1.4		Loc. Radeni, Str Principală, Nr. 139, Jud. Neamt, ȘI EXTRAVILAN COMUNA PĂSTRĂVENI	Nr. niveluri:1; S. construita la sol:15 mp; S. construita desfasurata:15 mp; CONSTRUCȚIE ANEXĂ

B. Partea II. Proprietari și acte

Inscrieri privitoare la dreptul de proprietate și alte drepturi reale	Referințe
/	
Act Administrativ nr. 43/696, din 02/10/1995 emis de CJPSDPAT NEAMȚ;	
B1	A1
Intabulare, drept de PROPRIETATE, dobandit prin Reconstituire, cota actuala 1/1 1) BARBIERU P ION, LIPSĂ CNP	
Act Administrativ nr. 1098, din 19/02/2026 emis de PRIMĂRIA COMUNEI PĂSTRĂVENI;	
B2	A1.1, A1.2, A1.3, A1.4
Intabulare, drept de PROPRIETATE, dobandit prin Lege, cota actuala 1/1 1) BARBIERU P ION, LIPSĂ CNP	

C. Partea III. SARCINI .

Inscrieri privind dezmembramintele dreptului de proprietate, drepturi reale de garanție și sarcini	Referințe
NU SUNT	

Anexa Nr. 1 La Partea I

Teren

Nr cadastral	Suprafața (mp)*	Observații / Referințe
	2.500	

* Suprafața este determinată în planul de proiecție Stereo 70.



Date referitoare la teren

Crt	Categorie folosință	Intra vilan	Suprafața (mp)	Tarla	Parcelă	Nr. topo	Observații / Referințe
1	curți constructii	DA	720	17	258/1	-	
2	arabil	DA	1.359	17	258/2	-	
3	arabil	NU	181	17	258/2	-	
4	livada	NU	240	17	258/3	-	

Date referitoare la construcții

Crt	Număr	Destinație construcție	Supraf. (mp)	Situație juridică	Observații / Referințe
A1.1		construcții de locuințe	102	Cu acte	Nr. niveluri:1; S. construita la sol:102 mp; S. construita desfasurata:102 mp; CASĂ DE LOCUIT
A1.2		construcții anexa	35	Cu acte	Nr. niveluri:1; S. construita la sol:35 mp; S. construita desfasurata:35 mp; CONSTRUCȚIE ANEXĂ
A1.3		construcții anexa	33	Cu acte	Nr. niveluri:1; S. construita la sol:33 mp; S. construita desfasurata:33 mp; CONSTRUCȚIE ANEXĂ
A1.4		construcții anexa	15	Cu acte	Nr. niveluri:1; S. construita la sol:15 mp; S. construita desfasurata:15 mp; CONSTRUCȚIE ANEXĂ

Lungime Segmente

1) Valorile lungimilor segmentelor sunt obținute din proiecție în plan.

Punct început	X / Y	Punct sfârșit	X / Y	Lungime segment (** (m)
1	615.701,54 626.864,812	2	615.694,958 626.877,944	14.689
2	615.694,958 626.877,944	3	615.689,462 626.890,953	14.122
3	615.689,462 626.890,953	4	615.683,935 626.904,245	14.396
4	615.683,935 626.904,245	5	615.673,799 626.900,13	10.939
5	615.673,799 626.900,13	6	615.666,224 626.897,031	8.184
6	615.666,224 626.897,031	7	615.674,168 626.879,382	19.355
7	615.674,168 626.879,382	8	615.682,505 626.861,289	19.921
8	615.682,505 626.861,289	9	615.696,166 626.829,962	34.177
9	615.696,166 626.829,962	10	615.722,174 626.774,457	61.296
10	615.722,174 626.774,457	11	615.738,214 626.775,991	16.113
11	615.738,214 626.775,991	12	615.731,153 626.786,493	12.655
12	615.731,153 626.786,493	13	615.734,566 626.789,341	4.445
13	615.734,566 626.789,341	14	615.728,604 626.803,688	15.536
14	615.728,604 626.803,688	1	615.701,54 626.864,812	66.848

** Lungimile segmentelor sunt determinate în planul de proiecție Stereo 70 și sunt rotunjite la 1 milimetru.

*** Distanța dintre puncte este formată din segmente cumulate ce sunt mai mici decât valoarea 1 milimetru.

**DATE DESPRE IMOBILUL NR. 9023**

Oficiul de Cadastru și Publicitate Imobiliară NEAMT
Biroul de Cadastru și Publicitate Imobiliară Targu-Neamt

A. Partea I. Descrierea imobilului

TEREN Necunoscut

Adresa: Loc. Radeni, Str Principală, Nr. 147, Jud. Neamt, ȘI EXTRAVILAN COMUNA PĂSTRĂVENI

Nr. Crt	Nr cadastral Nr. topografic	Suprafața* (mp)	Observații / Referințe
A1	51268	5.400	Sector cadastral:94 Teren imprejmuit;

Construcții

Crt	Nr cadastral Nr. topografic	Adresa	Observații / Referințe
A1.1	51268-C1	Loc. Radeni, Str Principală, Nr. 147, Jud. Neamt, ȘI EXTRAVILAN COMUNA PĂSTRĂVENI	Nr. niveluri:1; S. construita la sol:103 mp; S. construita desfasurata:103 mp; Locuinta(P) construita in anul 1975.
A1.2	51268-C2	Loc. Radeni, Str Principală, Nr. 147, Jud. Neamt, ȘI EXTRAVILAN COMUNA PĂSTRĂVENI	Nr. niveluri:1; S. construita la sol:15 mp; S. construita desfasurata:15 mp; anexa construita in anul 1975.
A1.3	51268-C3	Loc. Radeni, Str Principală, Nr. 147, Jud. Neamt, ȘI EXTRAVILAN COMUNA PĂSTRĂVENI	Nr. niveluri:2; S. construita la sol:174 mp; S. construita desfasurata:316 mp; CASĂ DE LOCUIT

B. Partea II. Proprietari și acte

Inscrieri privitoare la dreptul de proprietate și alte drepturi reale	Referințe
28327 / 21/11/2016	
Act Notarial nr. 1554 Contract de vanzare cumpărare, din 21/11/2016 emis de MAMINA-CHIRIAC Adrian;	
B2 Intabulare, drept de PROPRIETATEcu titlu de cumpărare, dobandit prin Conventie, cota actuala 1/1 1) CHIȚU PETRU, necasatorit	A1, A1.1, A1.2
/	
Act Administrativ nr. 1098, din 19/02/2026 emis de PRIMĂRIA COMUNEI PĂSTRĂVENI;	
B3 Intabulare, drept de PROPRIETATE, dobandit prin Lege, cota actuala 1/1 1) CHIȚU PETRU, necasatorit	A1.3

C. Partea III. SARCINI .

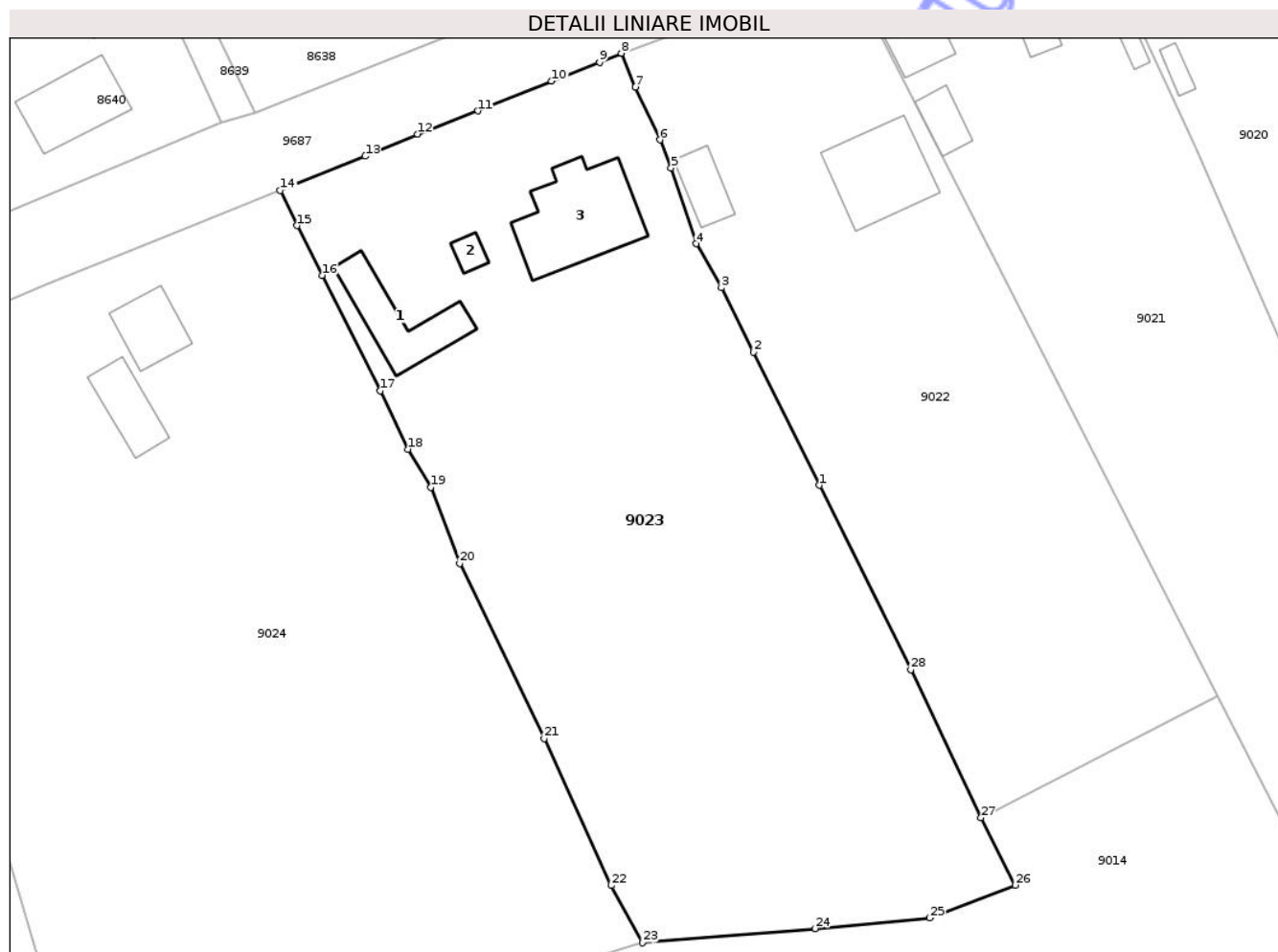
Inscrieri privind dezmembramintele dreptului de proprietate, drepturi reale de garanție și sarcini	Referințe
NU SUNT	

Anexa Nr. 1 La Partea I

Teren

Nr cadastral	Suprafața (mp)*	Observații / Referințe
51268	5.400	

* Suprafața este determinată în planul de proiecție Stereo 70.



Date referitoare la teren

Crt	Categorie folosință	Intra vilan	Suprafața (mp)	Tarla	Parcelă	Nr. topo	Observații / Referințe
1	curți constructii	DA	319	17	254/1	-	
2	vie	DA	130	17	254/2	-	
3	livada	DA	564	17	254/2	-	
4	faneata	DA	4.232	17	254/2	-	
5	faneata	NU	155	17	254/2	-	

Date referitoare la construcții

Crt	Număr	Destinație construcție	Supraf. (mp)	Situație juridică	Observații / Referințe
A1.1	51268-C1	construcții de locuințe	103	Cu acte	Nr. niveluri:1; S. construita la sol:103 mp; S. construita desfasurata:103 mp; Locuinta(P) construita in anul 1975.
A1.2	51268-C2	construcții anexa	15	Cu acte	Nr. niveluri:1; S. construita la sol:15 mp; S. construita desfasurata:15 mp; anexa construita in anul 1975.
A1.3	51268-C3	construcții de locuințe	174	Cu acte	Nr. niveluri:2; S. construita la sol:174 mp; S. construita desfasurata:316 mp; CASĂ DE LOCUIT

Lungime Segmente

1) Valorile lungimilor segmentelor sunt obținute din proiecție în plan.

Punct început	X / Y	Punct sfârșit	X / Y	Lungime segment (** (m)
1	615.633,448 626.817,291	2	615.624,825 626.834,64	19.374
3	615.620,668 626.843,018	4	615.617,349 626.848,751	6.624
5	615.614,116 626.858,617	6	615.612,663 626.862,267	3.929
7	615.609,474 626.869,177	8	615.607,639 626.873,556	4.748
9	615.604,772 626.872,389	10	615.598,532 626.869,922	6.71
11	615.588,922 626.866,043	12	615.581,068 626.863,038	8.409
13	615.574,238 626.860,137	14	615.563,152 626.855,679	11.949
15	615.565,359 626.851,109	16	615.568,653 626.844,646	7.254
17	615.576,231 626.829,597	18	615.579,846 626.822,004	8.41
19	615.582,783 626.817,011	20	615.586,561 626.807,122	10.586
21	615.597,548 626.784,305	22	615.606,299 626.765,18	21.032
23	615.610,35 626.757,718	24	615.632,87 626.759,58	22.597
25	615.647,824 626.760,959	26	615.658,951 626.765,221	11.915
27	615.654,501 626.774,016	28	615.645,322 626.793,274	21.334

Punct început	X / Y	Punct sfârșit	X / Y	Lungime segment (** (m)
2	615.624,825 626.834,64	3	615.620,668 626.843,018	9.353
4	615.617,349 626.848,751	5	615.614,116 626.858,617	10.382
6	615.612,663 626.862,267	7	615.609,474 626.869,177	7.611
8	615.607,639 626.873,556	9	615.604,772 626.872,389	3.095
10	615.598,532 626.869,922	11	615.588,922 626.866,043	10.363
12	615.581,068 626.863,038	13	615.574,238 626.860,137	7.421
14	615.563,152 626.855,679	15	615.565,359 626.851,109	5.075
16	615.568,653 626.844,646	17	615.576,231 626.829,597	16.849
18	615.579,846 626.822,004	19	615.582,783 626.817,011	5.793
20	615.586,561 626.807,122	21	615.597,548 626.784,305	25.324
22	615.606,299 626.765,18	23	615.610,35 626.757,718	8.491
24	615.632,87 626.759,58	25	615.647,824 626.760,959	15.017
26	615.658,951 626.765,221	27	615.654,501 626.774,016	9.856
28	615.645,322 626.793,274	1	615.633,448 626.817,291	26.792

** Lungimile segmentelor sunt determinate în planul de proiecție Stereo 70 și sunt rotunjite la 1 milimetru.

*** Distanța dintre puncte este formată din segmente cumulate ce sunt mai mici decât valoarea 1 milimetru.

**DATE DESPRE IMOBILUL NR. 9029**

Oficiul de Cadastru și Publicitate Imobiliară NEAMT
Biroul de Cadastru și Publicitate Imobiliară Targu-Neamt

A. Partea I. Descrierea imobilului

TEREN Necunoscut

Adresa: Loc. Radeni, Str Principală, Jud. Neamt, ȘI EXTRAVILAN COMUNA PĂSTRĂVENI

Nr. Crt	Nr cadastral Nr. topografic	Suprafața* (mp)	Observații / Referințe
A1	50513	Din acte: 3.300 Masurata: 3.212	Sector cadastral:94 Teren imprejmuit;

B. Partea II. Proprietari și acte

Inscrieri privitoare la dreptul de proprietate și alte drepturi reale		Referințe
6951 / 04/05/2012		
Act Notarial nr. 490, din 27/04/2012 emis de SAMSON GRIGORE;		
B2	Intabulare, drept de PROPRIETATE, dobandit prin Conventie, cota actuala 1/1 1) COZMA PETRU 2) COZMA MAGDALENA, soti	A1

C. Partea III. SARCINI .

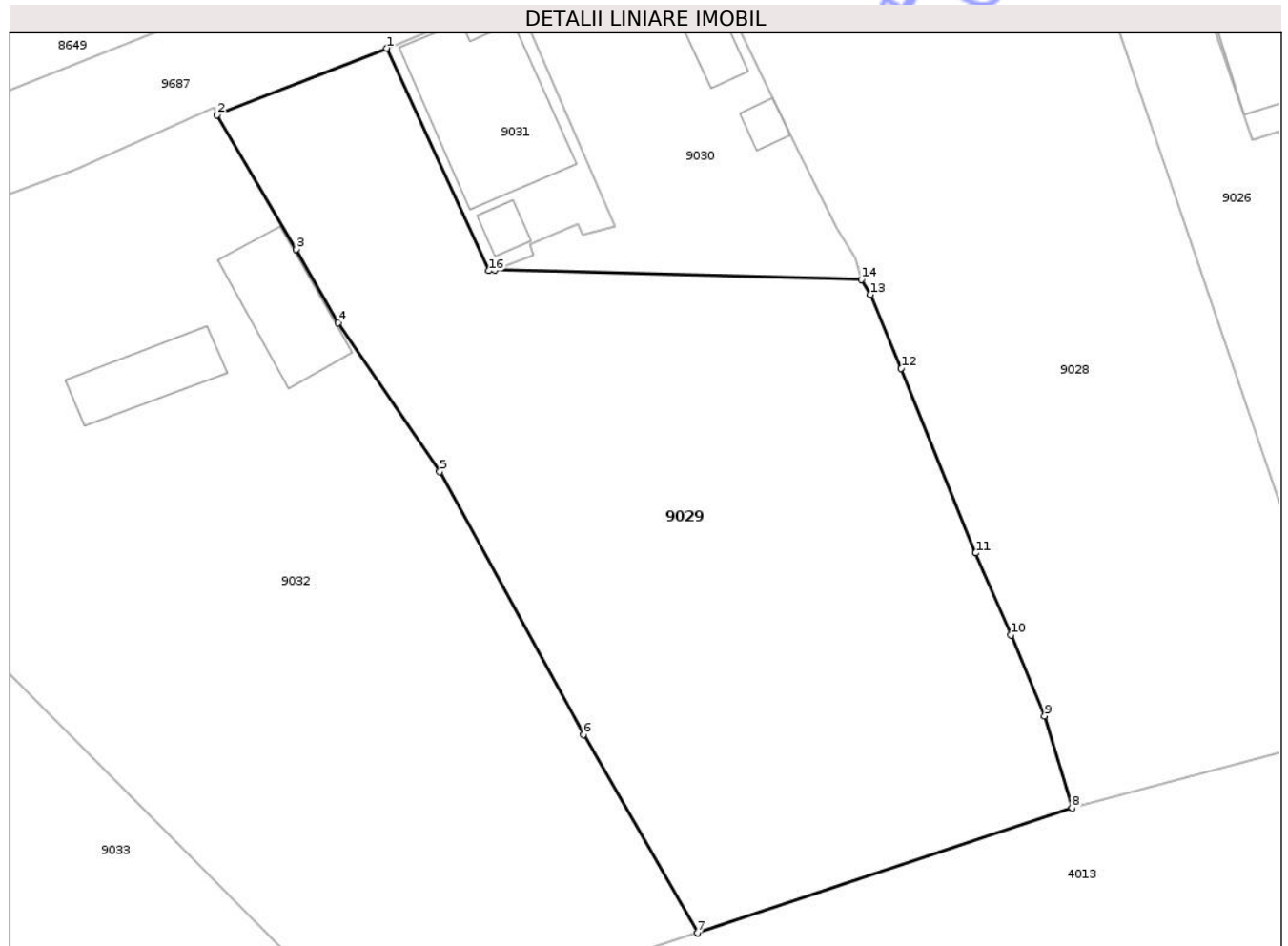
Inscrieri privind dezmembramintele dreptului de proprietate, drepturi reale de garanție și sarcini	Referințe
NU SUNT	

Anexa Nr. 1 La Partea I

Teren

Nr cadastral	Suprafața (mp)*	Observații / Referințe
50513	Din acte: 3.300 Masurata: 3.212	

* Suprafața este determinată în planul de proiecție Stereo 70.



Date referitoare la teren

Crt	Categorie folosință	Intra vilan	Suprafața (mp)	Tarla	Parcelă	Nr. topo	Observații / Referințe
1	faneata	DA	2.974	17	249	-	
2	faneata	NU	238	17	249/1	-	

Lungime Segmente

1) Valorile lungimilor segmentelor sunt obținute din proiecție în plan.

Punct început	X / Y	Punct sfârșit	X / Y	Lungime segment (** (m)
1	615.415,068 626.796,492	2	615.398,368 626.789,921	17.946
2	615.398,368 626.789,921	3	615.406,167 626.776,677	15.37
3	615.406,167 626.776,677	4	615.410,305 626.769,44	8.336
4	615.410,305 626.769,44	5	615.420,307 626.754,746	17.775

Punct început	X / Y	Punct sfârșit	X / Y	Lungime segment (** (m)
5	615.420,307 626.754,746	6	615.434,486 626.728,828	29.543
6	615.434,486 626.728,828	7	615.445,721 626.709,264	22.561
7	615.445,721 626.709,264	8	615.482,646 626.721,579	38.924
8	615.482,646 626.721,579	9	615.479,943 626.730,674	9.488
9	615.479,943 626.730,674	10	615.476,644 626.738,661	8.642
10	615.476,644 626.738,661	11	615.473,17 626.746,733	8.788
11	615.473,17 626.746,733	12	615.465,816 626.764,948	19.644
12	615.465,816 626.764,948	13	615.462,792 626.772,204	7.861
13	615.462,792 626.772,204	14	615.461,892 626.773,676	1.725
14	615.461,892 626.773,676	15	615.425,73 626.774,654	36.175
15	615.425,73 626.774,654	16	615.425,176 626.774,552	0.564
16	615.425,176 626.774,552	1	615.415,068 626.796,492	24.157

** Lungimile segmentelor sunt determinate în planul de proiecție Stereo 70 și sunt rotunjite la 1 milimetru.

*** Distanța dintre puncte este formată din segmente cumulate ce sunt mai mici decât valoarea 1 milimetru.



DATE DESPRE IMOBILUL NR. 9031

Oficiul de Cadastru și Publicitate Imobiliară NEAMT
Biroul de Cadastru și Publicitate Imobiliară Targu-Neamt

A. Partea I. Descrierea imobilului

TEREN Intravilan

Adresa: Loc. Radeni, Str Principală, Nr. 153, Jud. Neamt

Nr. Crt	Nr cadastral Nr. topografic	Suprafața* (mp)	Observații / Referințe
A1		Din acte: 1.000 Masurata: 322	Sector cadastral:94 Teren neimprejmuit; PARTE DIN TP 7536. DIFERENȚA DE SUPRAFAȚĂ SE REGĂSEȘTE LA ID 9030, S 94.

Construcții

Crt	Nr cadastral Nr. topografic	Adresa	Observații / Referințe
A1.1		Loc. Radeni, Str Principală, Nr. 153, Jud. Neamt	Nr. niveluri:2; S. construita la sol:188 mp; S. construita desfasurata:282 mp; CASĂ DE LOCUIT, P+M
A1.2		Loc. Radeni, Str Principală, Nr. 153, Jud. Neamt	Nr. niveluri:1; S. construita la sol:17 mp; S. construita desfasurata:17 mp; CONSTRUCȚIE ANEXĂ

B. Partea II. Proprietari și acte

Inscrieri privitoare la dreptul de proprietate și alte drepturi reale		Referințe
/		
Act Administrativ nr. 7536, din 16/12/2008 emis de CJPSDPAT NEAMȚ;		
B1	Intabulare, drept de PROPRIETATE, dobandit prin Reconstituire, cota actuala 1/1 1) COZMA I TOADER, LIPSĂ CNP	A1
Act Administrativ nr. 1098, din 19/02/2026 emis de PRIMĂRIA COMUNEI PĂSTRĂVENI;		
B2	Intabulare, drept de PROPRIETATE, dobandit prin Lege, cota actuala 1/1 1) COZMA I TOADER, LIPSĂ CNP	A1.1, A1.2

C. Partea III. SARCINI .

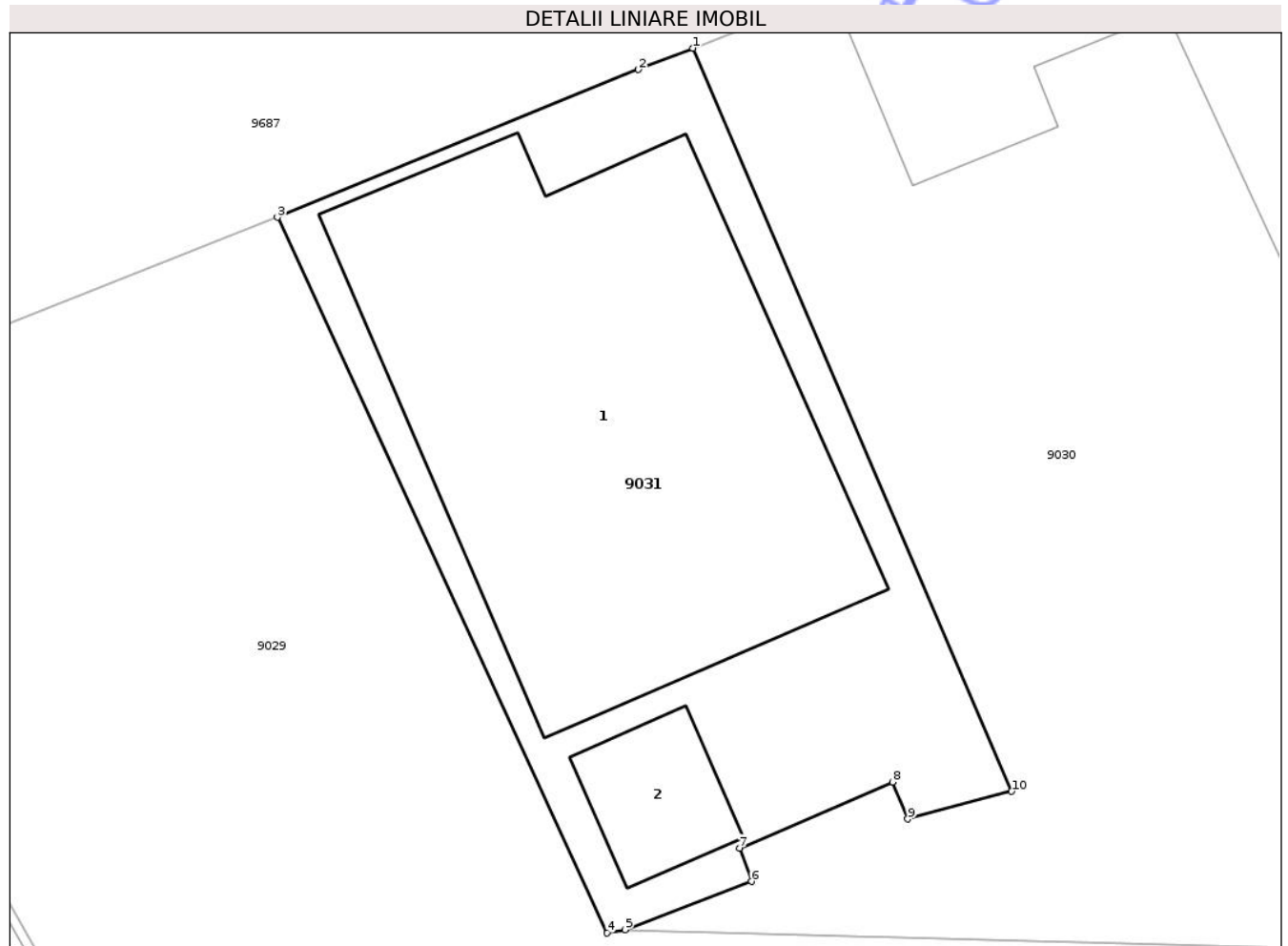
Inscrieri privind dezmembramintele dreptului de proprietate, drepturi reale de garanție și sarcini	Referințe
NU SUNT	

Anexa Nr. 1 La Partea I

Teren

Nr cadastral	Suprafața (mp)*	Observații / Referințe
	Din acte: 1.000 Masurata: 322	PARTE DIN TP 7536. DIFERENȚA DE SUPRAFAȚĂ SE REGĂSEȘTE LA ID 9030, S 94.

* Suprafața este determinată în planul de proiecție Stereo 70.



Date referitoare la teren

Crt	Categorie folosință	Intra vilan	Suprafața (mp)	Tarla	Parcelă	Nr. topo	Observații / Referințe
1	curți constructii	DA	322	17	249/1	-	

Date referitoare la construcții

Crt	Număr	Destinație construcție	Supraf. (mp)	Situație juridică	Observații / Referințe
A1.1		construcții de locuințe	188	Cu acte	Nr. niveluri:2; S. construita la sol:188 mp; S. construita desfasurata:282 mp; CASĂ DE LOCUIT, P+M
A1.2		construcții anexa	17	Cu acte	Nr. niveluri:1; S. construita la sol:17 mp; S. construita desfasurata:17 mp; CONSTRUCȚIE ANEXĂ

Lungime Segmente

1) Valorile lungimilor segmentelor sunt obținute din proiecție în plan.

Punct început	X / Y	Punct sfârșit	X / Y	Lungime segment (** (m)
1	615.427,809 626.801,674	2	615.426,137 626.801,021	1.795
2	615.426,137 626.801,021	3	615.415,068 626.796,492	11.96

Punct început	X / Y	Punct sfârșit	X / Y	Lungime segment (** (m)
3	615.415,068 626.796,492	4	615.425,176 626.774,552	24.157
4	615.425,176 626.774,552	5	615.425,73 626.774,654	0.564
5	615.425,73 626.774,654	6	615.429,599 626.776,134	4.142
6	615.429,599 626.776,134	7	615.429,235 626.777,148	1.077
7	615.429,235 626.777,148	8	615.433,923 626.779,182	5.11
8	615.433,923 626.779,182	9	615.434,393 626.778,044	1.231
9	615.434,393 626.778,044	10	615.437,576 626.778,894	3.295
10	615.437,576 626.778,894	1	615.427,809 626.801,674	24.785

** Lungimile segmentelor sunt determinate în planul de proiecție Stereo 70 și sunt rotunjite la 1 milimetru.

*** Distanța dintre puncte este formată din segmente cumulate ce sunt mai mici decât valoarea 1 milimetru.

**DATE DESPRE IMOBILUL NR. 9028**

Oficiul de Cadastru și Publicitate Imobiliară NEAMT
 Biroul de Cadastru și Publicitate Imobiliară Targu-Neamt

A. Partea I. Descrierea imobilului

TEREN Necunoscut

Adresa: Loc. Radeni, Str Principală, Jud. Neamt, ȘI EXTRAVILAN COMUNA PĂSTRĂVENI

Nr. Crt	Nr cadastral Nr. topografic	Suprafața* (mp)	Observații / Referințe
A1		3.100	Sector cadastral:94 Teren neimprejmuit;

B. Partea II. Proprietari și acte

Inscrieri privitoare la dreptul de proprietate și alte drepturi reale	Referințe
/	
Act Administrativ nr. 43/1079, din 13/02/1996 emis de CJPSDPAT NEAMȚ;	
B1	A1
Intabulare, drept de PROPRIETATE, dobandit prin Reconstituire, cota actuala 1/1	
1) COZMA ZINICA, LIPSĂ CNP 2) NISTOR AURICA, LIPSĂ CNP 3) COZMA I IOAN, LIPSĂ CNP 4) COZMA MIRCEA, LIPSĂ CNP 5) COZMA I VICTOR, LIPSĂ CNP 6) COZMA GHEORGHE, LIPSĂ CNP 7) COZMA TOADER, LIPSĂ CNP 8) ONISEI ELVIRA, LIPSĂ CNP 9) ASEMINEI DIDINA, LIPSĂ CNP 10) AZAMFIREI I MARIA, LIPSĂ CNP	

C. Partea III. SARCINI .

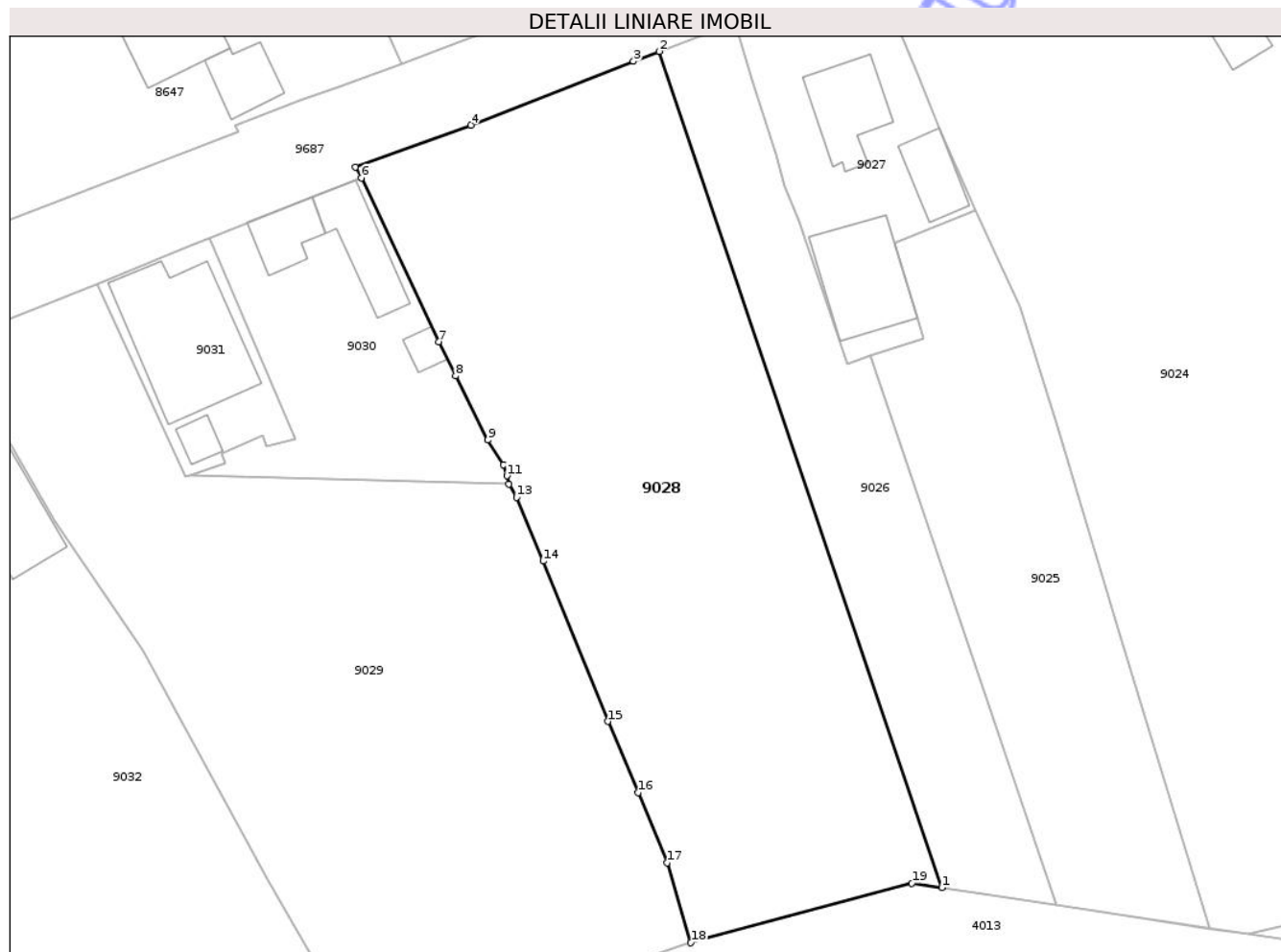
Inscrieri privind dezmembramintele dreptului de proprietate, drepturi reale de garanție și sarcini	Referințe
NU SUNT	

Anexa Nr. 1 La Partea I

Teren

Nr cadastral	Suprafața (mp)*	Observații / Referințe
	3.100	

* Suprafața este determinată în planul de proiecție Stereo 70.



Date referitoare la teren

Crt	Categorie folosință	Intra vilan	Suprafața (mp)	Tarla	Parcelă	Nr. topo	Observații / Referințe
1	faneata	DA	2.902	17	250A/1	-	
2	faneata	NU	198	17	250A/1	-	

Lungime Segmente

1) Valorile lungimilor segmentelor sunt obținute din proiecție în plan.

Punct început	X / Y	Punct sfârșit	X / Y	Lungime segment (** (m))
1	615.511,173 626.727,834	2	615.479,02 626.822,881	100.338
2	615.479,02 626.822,881	3	615.476,101 626.821,762	3.126
3	615.476,101 626.821,762	4	615.457,615 626.814,507	19.859
4	615.457,615 626.814,507	5	615.444,501 626.809,764	13.945

Punct început	X / Y	Punct sfârșit	X / Y	Lungime segment (** (m)
5	615.444,501 626.809,764	6	615.445,146 626.808,492	1.426
6	615.445,146 626.808,492	7	615.453,944 626.789,894	20.574
7	615.453,944 626.789,894	8	615.455,878 626.786,016	4.334
8	615.455,878 626.786,016	9	615.459,544 626.778,73	8.156
9	615.459,544 626.778,73	10	615.461,278 626.775,879	3.337
10	615.461,278 626.775,879	11	615.461,693 626.774,64	1.307
11	615.461,693 626.774,64	12	615.461,892 626.773,676	0.984
12	615.461,892 626.773,676	13	615.462,792 626.772,204	1.725
13	615.462,792 626.772,204	14	615.465,816 626.764,948	7.861
14	615.465,816 626.764,948	15	615.473,17 626.746,733	19.644
15	615.473,17 626.746,733	16	615.476,644 626.738,661	8.788
16	615.476,644 626.738,661	17	615.479,943 626.730,674	8.642
17	615.479,943 626.730,674	18	615.482,646 626.721,579	9.488
18	615.482,646 626.721,579	19	615.507,8 626.728,345	26.049
19	615.507,8 626.728,345	1	615.511,173 626.727,834	3.411

** Lungimile segmentelor sunt determinate în planul de proiecție Stereo 70 și sunt rotunjite la 1 milimetru.

*** Distanța dintre puncte este formată din segmente cumulate ce sunt mai mici decât valoarea 1 milimetru.

**DATE DESPRE IMOBILUL NR. 9026**

Oficiul de Cadastru și Publicitate Imobiliară NEAMȚ
 Biroul de Cadastru și Publicitate Imobiliară Targu-Neamt

A. Partea I. Descrierea imobilului

TEREN Intravilan

Adresa: Loc. Radeni, Str Principală, Jud. Neamt

Nr. Crt	Nr cadastral Nr. topografic	Suprafața* (mp)	Observații / Referințe
A1		1.100	Sector cadastral:94 Teren neimprejmuit;

B. Partea II. Proprietari și acte

Inscrieri privitoare la dreptul de proprietate și alte drepturi reale	Referințe
/	
Act Administrativ nr. 43/767, din 12/06/1995 emis de CJPSDPAT NEAMȚ;	
B1	A1
Intabulare, drept de PROPRIETATE, dobandit prin Reconstituire, cota actuala 1/1	
1) COZMA I VICTOR, LIPSĂ CNP	

C. Partea III. SARCINI .

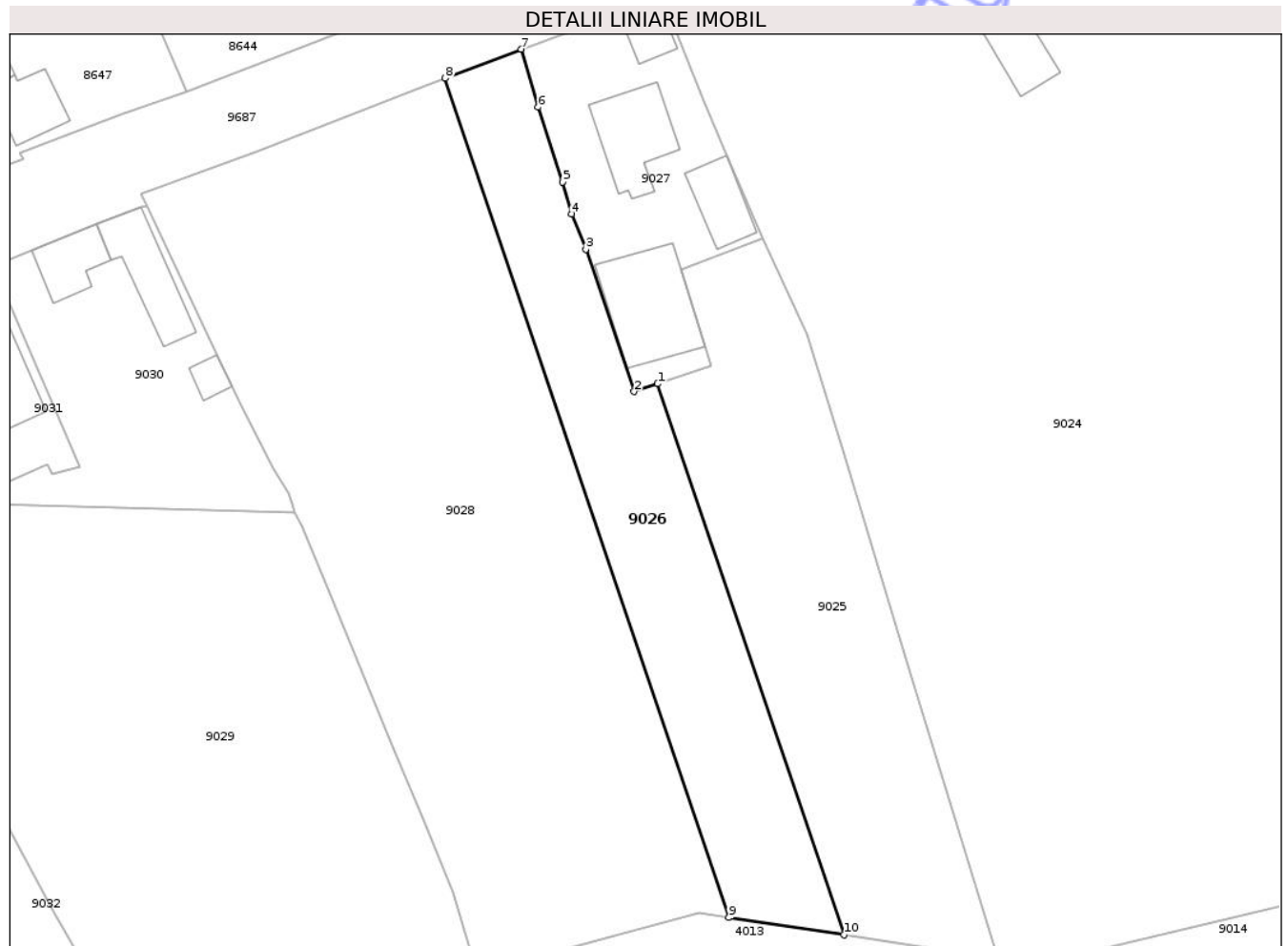
Inscrieri privind dezmembramintele dreptului de proprietate, drepturi reale de garanție și sarcini	Referințe
NU SUNT	

Anexa Nr. 1 La Partea I

Teren

Nr cadastral	Suprafața (mp)*	Observații / Referințe
	1.100	

* Suprafața este determinată în planul de proiecție Stereo 70.



Date referitoare la teren

Crt	Categorie folosință	Intra vilan	Suprafața (mp)	Tarla	Parcelă	Nr. topo	Observații / Referințe
1	faneata	DA	1.100	17	250A/1	-	

Lungime Segmente

1) Valorile lungimilor segmentelor sunt obținute din proiecție în plan.

Punct început	X / Y	Punct sfârșit	X / Y	Lungime segment (** (m)
1	615.503,108 626.788,28	2	615.500,446 626.787,413	2.8
2	615.500,446 626.787,413	3	615.494,959 626.803,526	17.022
3	615.494,959 626.803,526	4	615.493,359 626.807,522	4.304
4	615.493,359 626.807,522	5	615.492,362 626.811,14	3.753
5	615.492,362 626.811,14	6	615.489,556 626.819,611	8.924

Punct început	X / Y	Punct sfârșit	X / Y	Lungime segment (** (m)
6	615.489,556 626.819,611	7	615.487,642 626.826,188	6.85
7	615.487,642 626.826,188	8	615.479,02 626.822,881	9.234
8	615.479,02 626.822,881	9	615.511,173 626.727,834	100.338
9	615.511,173 626.727,834	10	615.524,225 626.725,858	13.201
10	615.524,225 626.725,858	1	615.503,108 626.788,28	65.898

** Lungimile segmentelor sunt determinate în planul de proiecție Stereo 70 și sunt rotunjite la 1 milimetru.

*** Distanța dintre puncte este formată din segmente cumulate ce sunt mai mici decât valoarea 1 milimetru.

Neutilizabil în Circuitul Civil

