

**DATE DESPRE IMOBILUL NR. 9054**

Oficiul de Cadastru și Publicitate Imobiliară NEAMT  
Biroul de Cadastru și Publicitate Imobiliară Targu-Neamt

**A. Partea I. Descrierea imobilului**

TEREN Extravilan

Adresa: Jud. Neamt

Nr. Crt	Nr cadastral Nr. topografic	Suprafața* (mp)	Observații / Referințe
A1		Din acte: 1.800 Masurata: 1.110	Sector cadastral:95 Teren neimprejmit; PARTE DIN TP 43/857. DIFERENȚA DE SUPRAFAȚĂ SE REGĂSEȘTE LA ID 9050, S 94.

**B. Partea II. Proprietari și acte**

Inscrieri privitoare la dreptul de proprietate și alte drepturi reale	Referințe
/	
Act Administrativ nr. 43/857, din 02/10/1995 emis de CJPSDPAT NEAMȚ;	
B1	A1
Intabulare, drept de PROPRIETATE, dobandit prin Reconstituire, cota actuala 1/1 1) NISTOR V IOAN, LIPSĂ CNP	

**C. Partea III. SARCINI .**

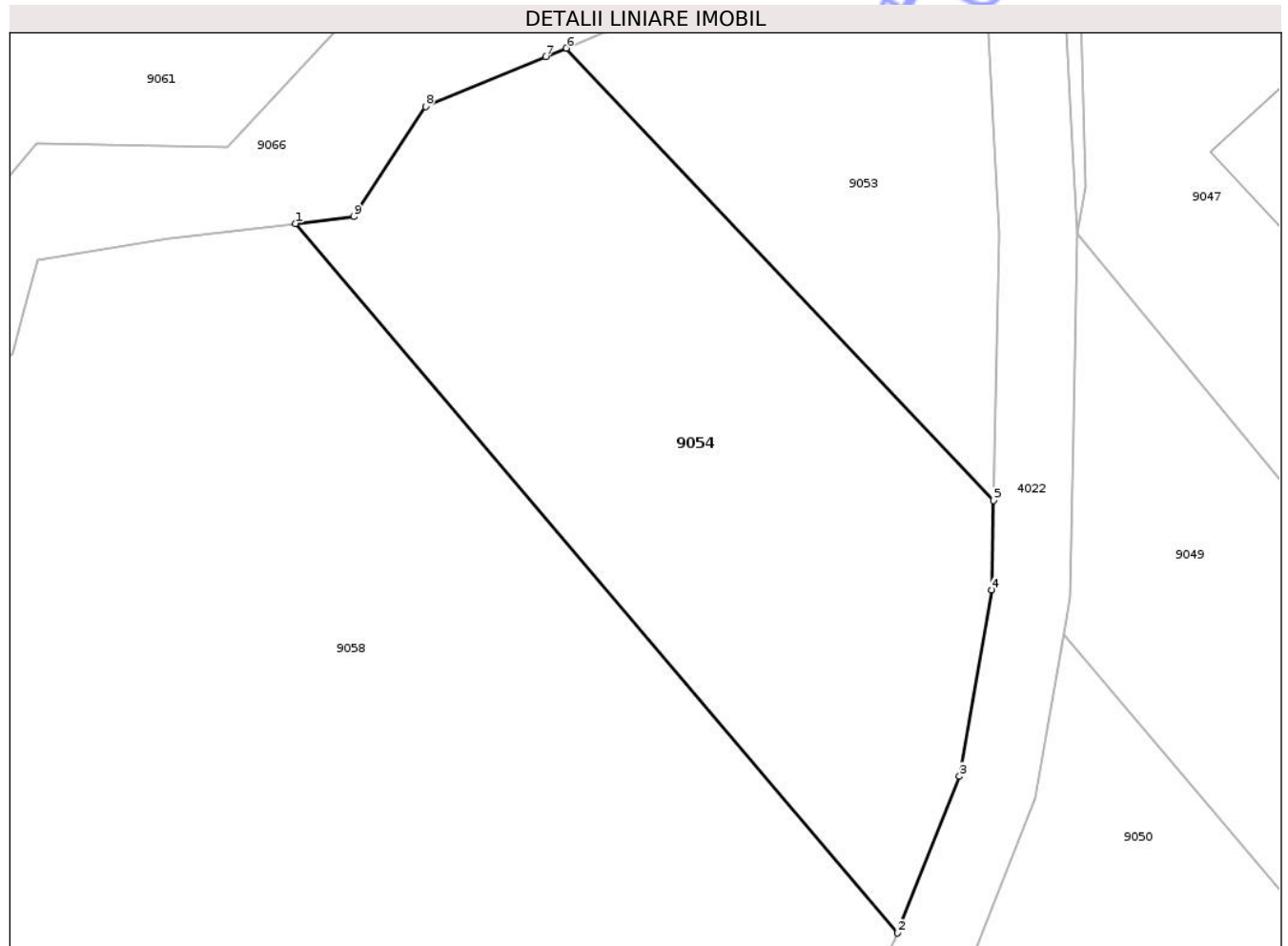
Inscrieri privind dezmembramintele dreptului de proprietate, drepturi reale de garanție și sarcini	Referințe
NU SUNT	

## Anexa Nr. 1 La Partea I

## Teren

Nr cadastral	Suprafața (mp)*	Observații / Referințe
	Din acte: 1.800 Masurata: 1.110	PARTE DIN TP 43/857. DIFERENȚA DE SUPRAFAȚĂ SE REGĂSEȘTE LA ID 9050, S 94.

\* Suprafața este determinată în planul de proiecție Stereo 70.



## Date referitoare la teren

Crt	Categorie folosință	Intra vilan	Suprafața (mp)	Tarla	Parcelă	Nr. topo	Observații / Referințe
1	faneata	NU	1.110	57	475/4	-	

## Lungime Segmente

1) Valorile lungimilor segmentelor sunt obținute din proiecție în plan.

Punct început	X / Y	Punct sfârșit	X / Y	Lungime segment (** (m)
1	615.155,047 626.643,613	2	615.193,554 626.598,278	59.481
2	615.193,554 626.598,278	3	615.197,499 626.608,283	10.755
3	615.197,499 626.608,283	4	615.199,575 626.620,21	12.106
4	615.199,575 626.620,21	5	615.199,683 626.625,916	5.707
5	615.199,683 626.625,916	6	615.172,368 626.654,821	39.77

Punct început	X / Y	Punct sfârșit	X / Y	Lungime segment (** (m)
6	615.172,368 626.654,821	7	615.171,057 626.654,28	1.418
7	615.171,057 626.654,28	8	615.163,363 626.651,102	8.324
8	615.163,363 626.651,102	9	615.158,782 626.644,06	8.401
9	615.158,782 626.644,06	1	615.155,047 626.643,613	3.761

\*\* Lungimile segmentelor sunt determinate în planul de proiecție Stereo 70 și sunt rotunjite la 1 milimetru.

\*\*\* Distanța dintre puncte este formată din segmente cumulate ce sunt mai mici decât valoarea 1 milimetru.

Neutilizabil în Circuitul Civil



**DATE DESPRE IMOBILUL NR. 9064**

Oficiul de Cadastru și Publicitate Imobiliară NEAMT  
Biroul de Cadastru și Publicitate Imobiliară Targu-Neamt

**A. Partea I. Descrierea imobilului**

TEREN Extravilan

Adresa: Jud. Neamt

Nr. Crt	Nr cadastral Nr. topografic	Suprafața* (mp)	Observații / Referințe
A1	52162	Din acte: 3.600 Masurata: 622	Sector cadastral:95 Teren neimprejmuit;

**B. Partea II. Proprietari și acte**

Inscrieri privitoare la dreptul de proprietate și alte drepturi reale	Referințe
<b>11973 / 03/05/2023</b>	
Act Notarial nr. Contract de vânzare cumpărare aut nr. 606, din 22/04/1999 emis de NP TEODORESCU HARALAMBIE (act administrativ nr Certificat fiscal nr. 1349 din 27.04.2023, emis de PRIMĂRIA COMUNEI PĂSTRĂVENI);	
B1	A1
Intabulare, drept de PROPRIETATE, cu titlu de drept de cumpărare, dobandit prin Conventie, cota actuala 1/1	
1) ȘARPE IOAN	
2) ȘARPE MARINELA, bun comun	
<b>2060 / 05/02/2026</b>	
Act Administrativ nr. P.A.D., din 06/02/2026 emis de O.C.P.I. NEAMȚ -- SERVICIUL Cadastru (Anexa 16);	
B3	A1
se notează repoziționarea imobilului cu I.E 52162	

**C. Partea III. SARCINI .**

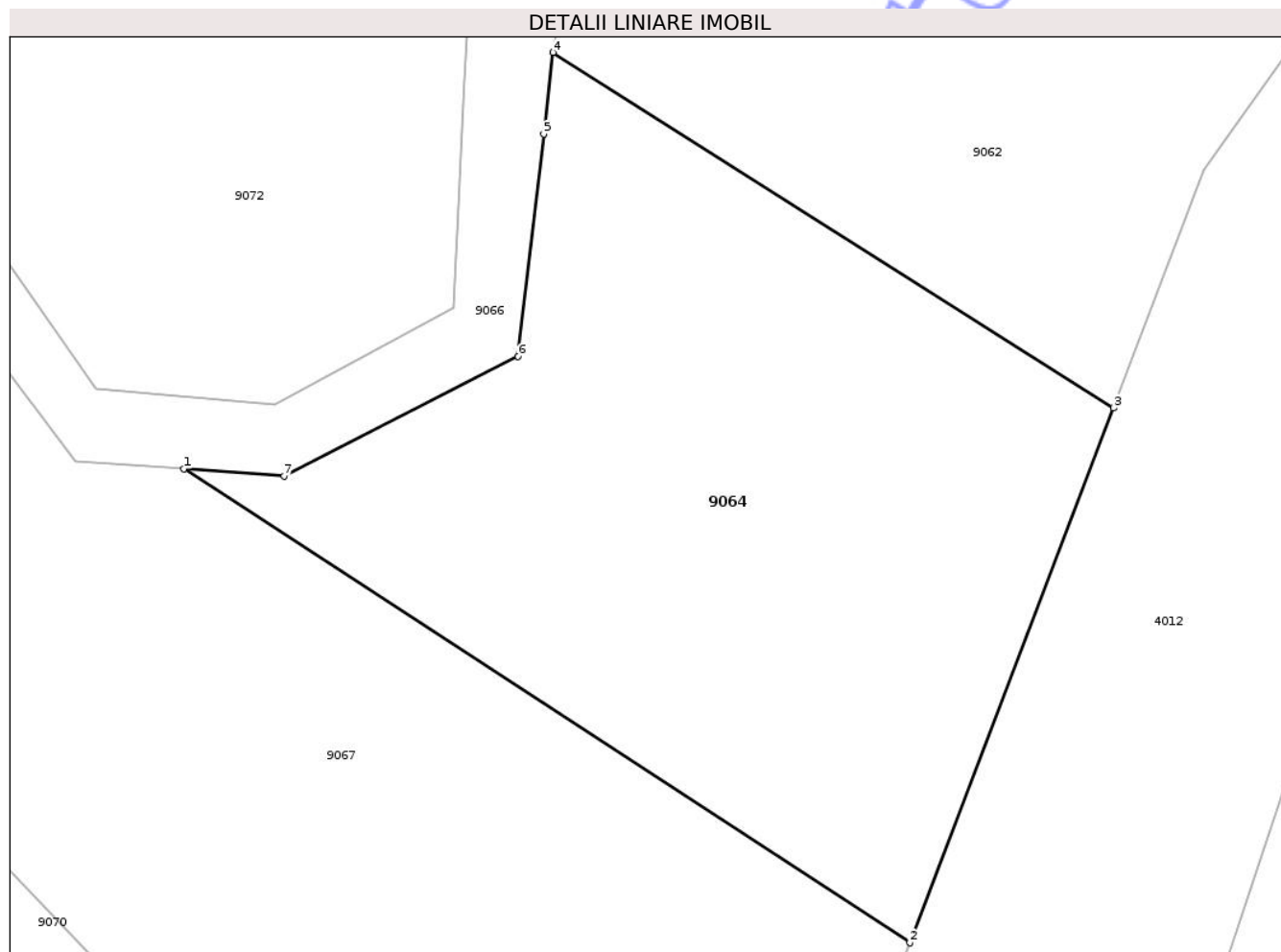
Inscrieri privind dezmembramintele dreptului de proprietate, drepturi reale de garanție și sarcini	Referințe
NU SUNT	

## Anexa Nr. 1 La Partea I

## Teren

Nr cadastral	Suprafața (mp)*	Observații / Referințe
52162	Din acte: 3.600 Masurata: 622	

\* Suprafața este determinată în planul de proiecție Stereo 70.



## Date referitoare la teren

Crt	Categorie folosință	Intra vilan	Suprafața (mp)	Tarla	Parcelă	Nr. topo	Observații / Referințe
1	pasune	NU	622	56	479/5	-	NR. TOPO CORECT TARLA 57, PARCELA 475/5

## Lungime Segmente

1) Valorile lungimilor segmentelor sunt obținute din proiecție în plan.

Punct început	X / Y	Punct sfârșit	X / Y	Lungime segment (** (m))
1	615.095,323 626.494,574	2	615.125,136 626.475,108	35.605
2	615.125,136 626.475,108	3	615.133,492 626.497,067	23.494
3	615.133,492 626.497,067	4	615.110,485 626.511,677	27.253
4	615.110,485 626.511,677	5	615.110,092 626.508,326	3.374
5	615.110,092 626.508,326	6	615.109,042 626.499,183	9.203

Punct început	X / Y	Punct sfârșit	X / Y	Lungime segment (** (m)
6	615.109,042 626.499,183	7	615.099,429 626.494,274	10.794
7	615.099,429 626.494,274	1	615.095,323 626.494,574	4.117

\*\* Lungimile segmentelor sunt determinate în planul de proiecție Stereo 70 și sunt rotunjite la 1 milimetru.

\*\*\* Distanța dintre puncte este formată din segmente cumulate ce sunt mai mici decât valoarea 1 milimetru.

Neutilizabil în Circuitul Civil



**DATE DESPRE IMOBILUL NR. 9072**

Oficiul de Cadastru și Publicitate Imobiliară NEAMT  
Biroul de Cadastru și Publicitate Imobiliară Targu-Neamt

**A. Partea I. Descrierea imobilului**

TEREN Necunoscut

Adresa: Loc. Radeni, Jud. Neamt, ȘI EXTRAVILAN COMUNA PĂSTRĂVENI

Nr. Crt	Nr cadastral Nr. topografic	Suprafața* (mp)	Observații / Referințe
A1	52163	Din acte: 3.600 Masurata: 2.978	Sector cadastral:95 Teren neimprejmuit;

**B. Partea II. Proprietari și acte**

Inscrieri privitoare la dreptul de proprietate și alte drepturi reale		Referințe
<b>11966 / 03/05/2023</b>		
Act Notarial nr. Contract de vânzare cumpărare aut nr. 606, din 22/04/1999 emis de NP TEODORESCU HARALAMBIE (act administrativ nr Certificat fiscal nr. 1349 din 27.04.2023, emis de PRIMĂRIA COMUNEI PĂSTRĂVENI);		
B1	Intabulare, drept de PROPRIETATE, cu titlu de drept de cumpărare, dobandit prin Conventie, cota actuala 1/1 1) ȘARPE IOAN 2) ȘARPE MARINELA, bun comun	A1
<b>2047 / 05/02/2026</b>		
Inscris Sub Semnatura Privata nr. DOCUMENTAȚIE nr. 1, din 04/02/2026 emis de PFA MANOLACHE LAVINIA ELENA;		
B3	Se notează repoziționarea imobilului de sub A1.	A1

**C. Partea III. SARCINI .**

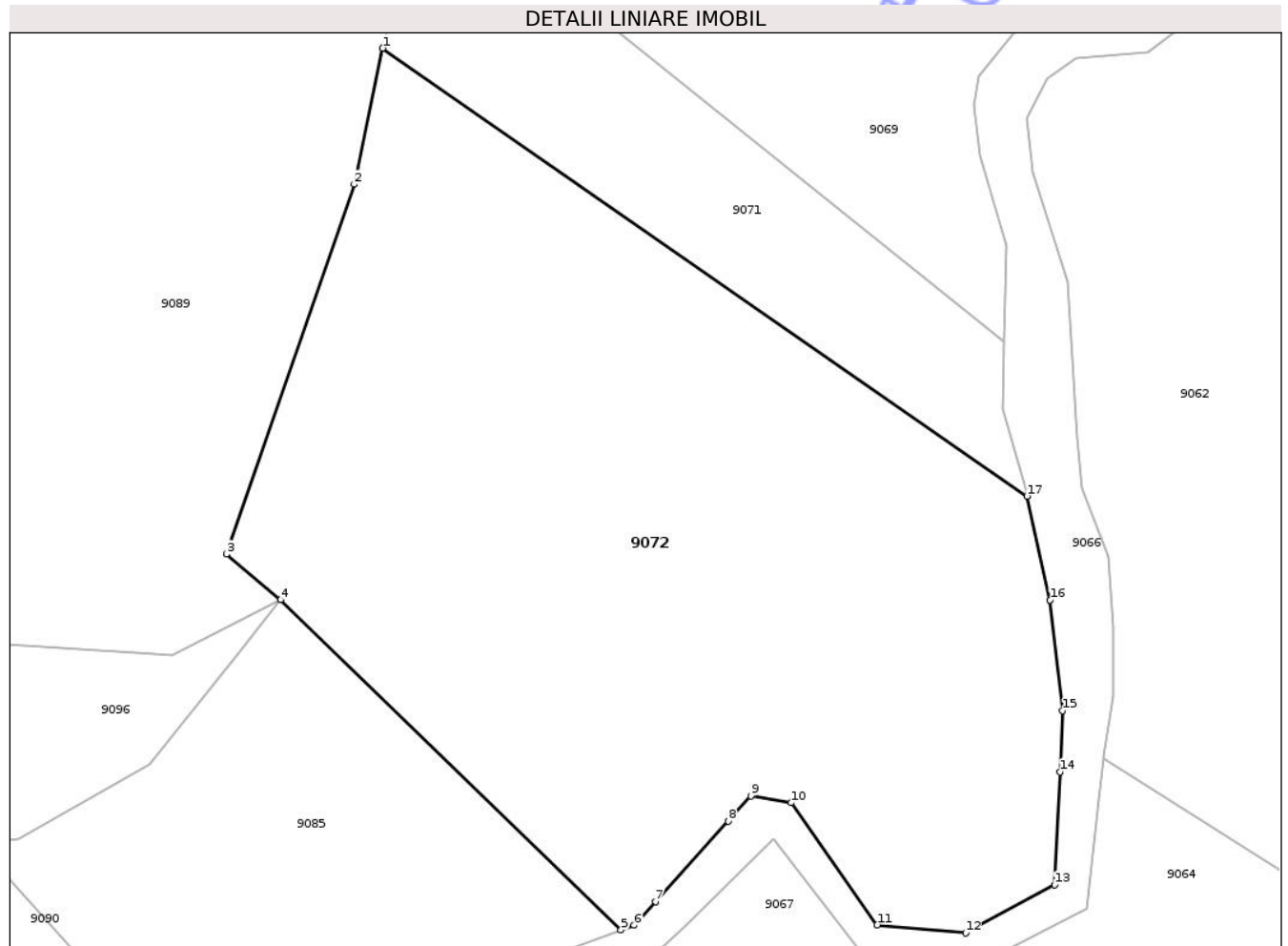
Inscrieri privind dezmembramintele dreptului de proprietate, drepturi reale de garanție și sarcini	Referințe
NU SUNT	

## Anexa Nr. 1 La Partea I

## Teren

Nr cadastral	Suprafața (mp)*	Observații / Referințe
52163	Din acte: 3.600 Masurata: 2.978	

\* Suprafața este determinată în planul de proiecție Stereo 70.



## Date referitoare la teren

Crt	Categorie folosință	Intravilan	Suprafața (mp)	Tarla	Parcelă	Nr. topo	Observații / Referințe
1	pasune	NU	2.831	56	479/5	-	NR. TOPO CORECT TARLA 57, PARCELA 471/5
2	arabil	DA	147	1	10	-	

## Lungime Segmente

1) Valorile lungimilor segmentelor sunt obținute din proiecție în plan.

Punct început	X / Y	Punct sfârșit	X / Y	Lungime segment (** (m)
1	615.050,712 626.570,525	2	615.048,363 626.559,249	11.518
2	615.048,363 626.559,249	3	615.037,76 626.528,606	32.425
3	615.037,76 626.528,606	4	615.042,253 626.524,814	5.879
4	615.042,253 626.524,814	5	615.070,463 626.497,457	39.296

Punct început	X / Y	Punct sfârșit	X / Y	Lungime segment (** (m)
5	615.070,463 626.497,457	6	615.071,553 626.497,85	1.159
6	615.071,553 626.497,85	7	615.073,327 626.499,807	2.641
7	615.073,327 626.499,807	8	615.079,359 626.506,48	8.995
8	615.079,359 626.506,48	9	615.081,235 626.508,548	2.792
9	615.081,235 626.508,548	10	615.084,575 626.507,991	3.386
10	615.084,575 626.507,991	11	615.091,702 626.497,864	12.383
11	615.091,702 626.497,864	12	615.099,052 626.497,197	7.38
12	615.099,052 626.497,197	13	615.106,402 626.501,203	8.371
13	615.106,402 626.501,203	14	615.106,847 626.510,551	9.359
14	615.106,847 626.510,551	15	615.107,077 626.515,619	5.074
15	615.107,077 626.515,619	16	615.106,032 626.524,8	9.239
16	615.106,032 626.524,8	17	615.104,128 626.533,411	8.819
17	615.104,128 626.533,411	1	615.050,712 626.570,525	65.044

\*\* Lungimile segmentelor sunt determinate în planul de proiecție Stereo 70 și sunt rotunjite la 1 milimetru.

\*\*\* Distanța dintre puncte este formată din segmente cumulate ce sunt mai mici decât valoarea 1 milimetru.





## DATE DESPRE IMOBILUL NR. 9079

Oficiul de Cadastru și Publicitate Imobiliară NEAMT  
Biroul de Cadastru și Publicitate Imobiliară Targu-Neamt

## A. Partea I. Descrierea imobilului

TEREN Extravilan

Adresa: Jud. Neamt

Nr. Crt	Nr cadastral Nr. topografic	Suprafața* (mp)	Observații / Referințe
A1		942	Sector cadastral:95 Teren neimprejmuit;

## B. Partea II. Proprietari și acte

Inscrieri privitoare la dreptul de proprietate și alte drepturi reale	Referințe
/	
Act Administrativ nr. 1098, din 19/02/2026 emis de COMUNA PĂSTRĂVENI;	
B1	Inscrierea posesiei, drept de PROPRIETATE, dobandit prin Lege, cota actuala 1/1
	1) NEIDENTIFICAT NEIDENTIFICAT, PROPRIETAR NEIDENTIFICAT
Act Normativ nr. 7, din 13/03/1996 emis de PARLAMENTUL ROMÂNIEI (ART.13);	
B2	Se notează mențiunea de proprietar neidentificat.

## C. Partea III. SARCINI .

Inscrieri privind dezmembramintele dreptului de proprietate, drepturi reale de garanție și sarcini	Referințe
NU SUNT	

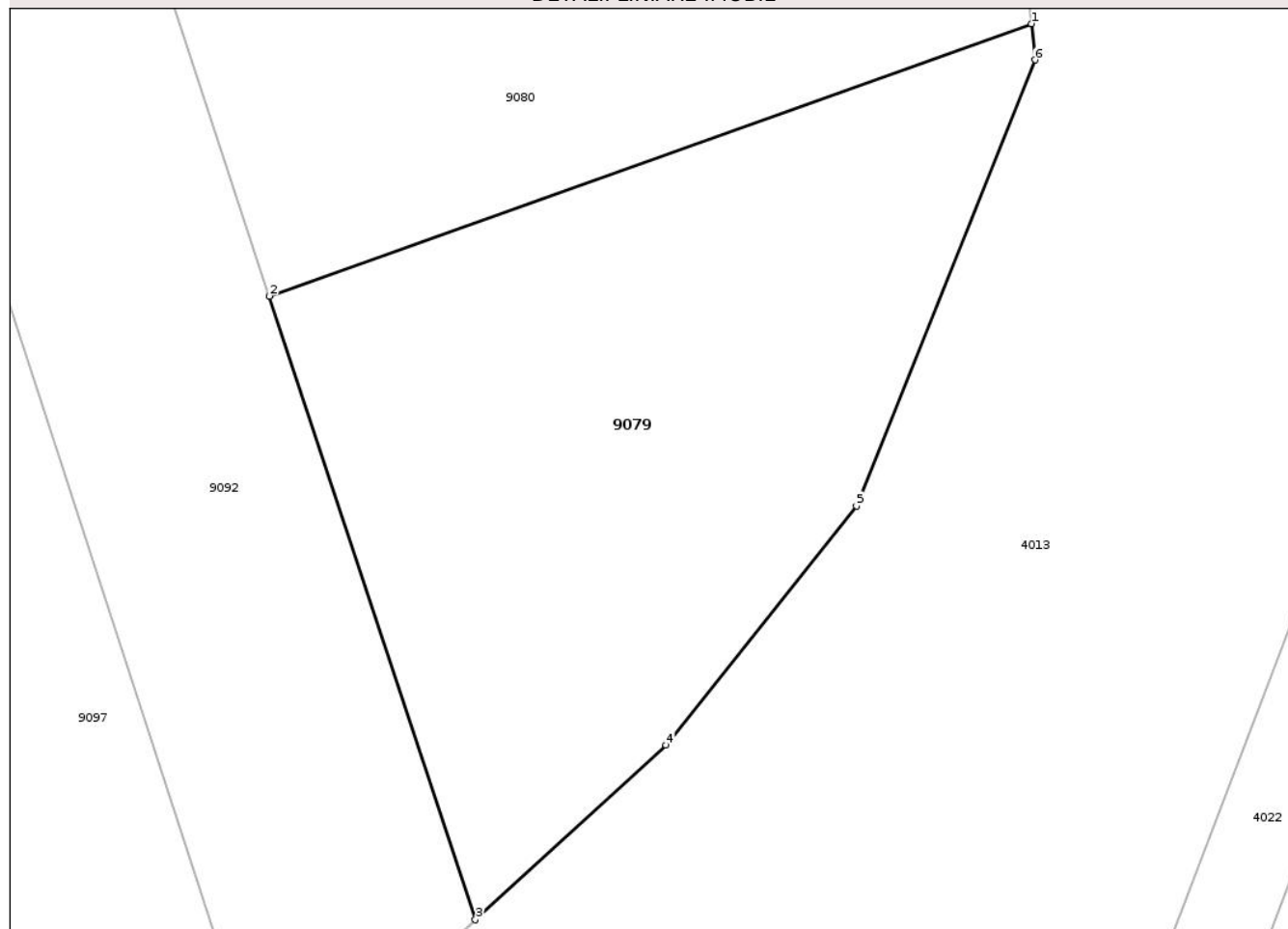
## Anexa Nr. 1 La Partea I

## Teren

Nr cadastral	Suprafața (mp)*	Observații / Referințe
	942	

\* Suprafața este determinată în planul de proiecție Stereo 70.

## DETALII LINIARE IMOBIL



## Date referitoare la teren

Crt	Categorie folosință	Intra vilan	Suprafața (mp)	Tarla	Parcelă	Nr. topo	Observații / Referințe
1	pasune	NU	942	57	475	-	

## Lungime Segmente

1) Valorile lungimilor segmentelor sunt obținute din proiecție în plan.

Punct început	X / Y	Punct sfârșit	X / Y	Lungime segment (** (m)
1	615.084,553 626.130,941	2	615.043,918 626.116,431	43.148
2	615.043,918 626.116,431	3	615.054,896 626.083,19	35.007
3	615.054,896 626.083,19	4	615.065,076 626.092,483	13.784
4	615.065,076 626.092,483	5	615.075,217 626.105,248	16.303
5	615.075,217 626.105,248	6	615.084,745 626.129,013	25.604

Punct început	X / Y	Punct sfârșit	X / Y	Lungime segment (** (m)
6	615.084,745 626.129,013	1	615.084,553 626.130,941	1.938

\*\* Lungimile segmentelor sunt determinate în planul de proiecție Stereo 70 și sunt rotunjite la 1 milimetru.

\*\*\* Distanța dintre puncte este formată din segmente cumulate ce sunt mai mici decât valoarea 1 milimetru.

Neutilizabil în Circuitul Civil



**DATE DESPRE IMOBILUL NR. 9092**

Oficiul de Cadastru și Publicitate Imobiliară NEAMT  
Biroul de Cadastru și Publicitate Imobiliară Targu-Neamt

**A. Partea I. Descrierea imobilului**

TEREN Extravilan

Adresa: Jud. Neamt

Nr. Crt	Nr cadastral Nr. topografic	Suprafața* (mp)	Observații / Referințe
A1		3.600	Sector cadastral:95 Teren neimprejmuit;

**B. Partea II. Proprietari și acte**

Inscrieri privitoare la dreptul de proprietate și alte drepturi reale		Referințe
/		
Act Administrativ nr. 43/1082, din 02/10/1995 emis de CJPSDPAT NEAMȚ;		
B1	Intabulare, drept de PROPRIETATE, dobandit prin Reconstituire, cota actuala 1/1	A1
	1) CIOCOIU N NECULAI, LIPSĂ CNP	
	2) HRINCA N AURICA, LIPSĂ CNP	

**C. Partea III. SARCINI .**

Inscrieri privind dezmembramintele dreptului de proprietate, drepturi reale de garanție și sarcini	Referințe
NU SUNT	

## Anexa Nr. 1 La Partea I

## Teren

Nr cadastral	Suprafața (mp)*	Observații / Referințe
	3.600	

\* Suprafața este determinată în planul de proiecție Stereo 70.



## Date referitoare la teren

Crt	Categorie folosință	Intra vilan	Suprafața (mp)	Tarla	Parcelă	Nr. topo	Observații / Referințe
1	pasune	NU	3.600	57	475/22	-	

## Lungime Segmente

1) Valorile lungimilor segmentelor sunt obținute din proiecție în plan.

Punct început	X / Y	Punct sfârșit	X / Y	Lungime segment (** (m)
1	614.987,034 626.272,992	2	614.981,935 626.286,6	14.532
3	614.962,418 626.338,689	4	614.954,796 626.337,32	7.744
5	614.976,818 626.274,138	6	614.978,522 626.269,243	5.183
7	614.983,21 626.255,412	8	614.988,625 626.239,25	17.045
9	614.993,745 626.224,046	10	614.996,445 626.215,955	8.53

Punct început	X / Y	Punct sfârșit	X / Y	Lungime segment (** (m)
2	614.981,935 626.286,6	3	614.962,418 626.338,689	55.625
4	614.954,796 626.337,32	5	614.976,818 626.274,138	66.91
6	614.978,522 626.269,243	7	614.983,21 626.255,412	14.604
8	614.988,625 626.239,25	9	614.993,745 626.224,046	16.043
10	614.996,445 626.215,955	11	614.998,256 626.210,533	5.716

Punct început	X / Y	Punct sfârșit	X / Y	Lungime segment (** (m)
11	614.998,256 626.210,533	12	615.000,303 626.204,821	6.067
13	615.011,636 626.171,046	14	615.024,11 626.134,039	39.053
15	615.041,196 626.081,837	16	615.046,097 626.075,157	8.285
17	615.054,896 626.083,19	18	615.043,918 626.116,431	35.007
19	615.037,902 626.134,648	20	615.033,403 626.148,27	14.346
21	615.030,093 626.158,293	22	615.026,746 626.168,427	10.672
23	615.023,666 626.177,753	24	615.012,56 626.211,381	35.415
25	615.016,846 626.212,953	26	615.007,795 626.237,436	26.102
27	615.000,346 626.257,585	28	614.993,556 626.275,952	19.582

Punct început	X / Y	Punct sfârșit	X / Y	Lungime segment (** (m)
12	615.000,303 626.204,821	13	615.011,636 626.171,046	35.626
14	615.024,11 626.134,039	15	615.041,196 626.081,837	54.927
16	615.046,097 626.075,157	17	615.054,896 626.083,19	11.914
18	615.043,918 626.116,431	19	615.037,902 626.134,648	19.184
20	615.033,403 626.148,27	21	615.030,093 626.158,293	10.555
22	615.026,746 626.168,427	23	615.023,666 626.177,753	9.822
24	615.012,56 626.211,381	25	615.016,846 626.212,953	4.565
26	615.007,795 626.237,436	27	615.000,346 626.257,585	21.482
28	614.993,556 626.275,952	1	614.987,034 626.272,992	7.162

\*\* Lungimile segmentelor sunt determinate în planul de proiecție Stereo 70 și sunt rotunjite la 1 milimetru.

\*\*\* Distanța dintre puncte este formată din segmente cumulate ce sunt mai mici decât valoarea 1 milimetru.

Neutilizabil în  
Civil



**DATE DESPRE IMOBILUL NR. 9099**

Oficiul de Cadastru și Publicitate Imobiliară NEAMT  
Biroul de Cadastru și Publicitate Imobiliară Targu-Neamt

**A. Partea I. Descrierea imobilului**

TEREN Extravilan

Adresa: Jud. Neamt

Nr. Crt	Nr cadastral Nr. topografic	Suprafața* (mp)	Observații / Referințe
A1	50017	Din acte: 5.200 Masurata: 550	Sector cadastral:95 Teren neimprejmuit;

**B. Partea II. Proprietari și acte**

Inscrieri privitoare la dreptul de proprietate și alte drepturi reale		Referințe
<b>3174 / 22/07/2009</b>		
Act Notarial nr. 728, din 17/07/2009 emis de BNP BALAN DORINA;		
B1	Se infiinteaza cartea funciara 50017 a imobilului cu numarul cadastral 50017/Pastraveni, rezultat din dezmembrarea imobilului cu numarul cadastral 50012 in scris in cartea funciara 50012;	A1
<b>3176 / 22/07/2009</b>		
Act Notarial nr. 730, din 17/07/2009 emis de BNP BALAN DORINA;		
B4	Intabulare, drept de PROPRIETATE, dobandit prin Conventie, cota actuala 1/1 1) MIRONESCU MARIA 2) MIRONESCU TOADER, - soti - LIPSĂ CNP	A1

**C. Partea III. SARCINI .**

Inscrieri privind dezmembramintele dreptului de proprietate, drepturi reale de garanție și sarcini	Referințe
NU SUNT	

## Anexa Nr. 1 La Partea I

## Teren

Nr cadastral	Suprafața (mp)*	Observații / Referințe
50017	Din acte: 5.200 Masurata: 550	

\* Suprafața este determinată în planul de proiecție Stereo 70.



## Date referitoare la teren

Crt	Categorie folosință	Intra vilan	Suprafața (mp)	Tarla	Parcelă	Nr. topo	Observații / Referințe
1	arabil	NU	297	57	475/23	-	
2	faneata	NU	253	57	475/23	-	

## Lungime Segmente

1) Valorile lungimilor segmentelor sunt obținute din proiecție în plan.

Punct început	X / Y	Punct sfârșit	X / Y	Lungime segment (** (m)
1	614.965,242 626.247,207	2	614.968,988 626.248,481	3.957
2	614.968,988 626.248,481	3	614.931,709 626.357,276	115.005
3	614.931,709 626.357,276	4	614.930,432 626.355,1	2.523
4	614.930,432 626.355,1	5	614.960,533 626.267,257	92.857

Punct început	X / Y	Punct sfârșit	X / Y	Lungime segment (** (m)
5	614.960,533 626.267,257	6	614.967,015 626.248,338	19.999
6	614.967,015 626.248,338	7	614.964,608 626.247,519	2.543
7	614.964,608 626.247,519	8	614.971,124 626.228,364	20.233
8	614.971,124 626.228,364	9	614.973,574 626.229,197	2.588
9	614.973,574 626.229,197	10	614.977,224 626.218,532	11.272
10	614.977,224 626.218,532	11	615.027,69 626.071,27	155.669
11	615.027,69 626.071,27	12	615.029,284 626.072,517	2.023
12	615.029,284 626.072,517	13	614.979,042 626.219,139	154.991
13	614.979,042 626.219,139	14	614.975,223 626.230,286	11.783
14	614.975,223 626.230,286	15	614.971,437 626.228,998	3.999
15	614.971,437 626.228,998	1	614.965,242 626.247,207	19.234

\*\* Lungimile segmentelor sunt determinate în planul de proiecție Stereo 70 și sunt rotunjite la 1 milimetru.

\*\*\* Distanța dintre puncte este formată din segmente cumulate ce sunt mai mici decât valoarea 1 milimetru.



**DATE DESPRE IMOBILUL NR. 9108**

Oficiul de Cadastru și Publicitate Imobiliară NEAMT  
Biroul de Cadastru și Publicitate Imobiliară Targu-Neamt

**A. Partea I. Descrierea imobilului**

TEREN Extravilan

Adresa: Jud. Neamt, tarla "Curatura"

Nr. Crt	Nr cadastral Nr. topografic	Suprafața* (mp)	Observații / Referințe
A1	51540	4.800	Sector cadastral:95 Teren neimprejmuit;

**B. Partea II. Proprietari și acte**

Inscrieri privitoare la dreptul de proprietate și alte drepturi reale	Referințe
<b>1426 / 18/01/2019</b>	
Act Notarial nr. 84, din 17/01/2019 emis de NP Ciutacu Lenuta;	
B4	A1
Intabulare, drept de PROPRIETATE, cu titlu de drept de cumpărare, dobandit prin Conventie, cota actuala 1/1	
1) ALEXANDRU AUREL	
2) ALEXANDRU LIDIA - FLORENTINA, bun comun	

**C. Partea III. SARCINI .**

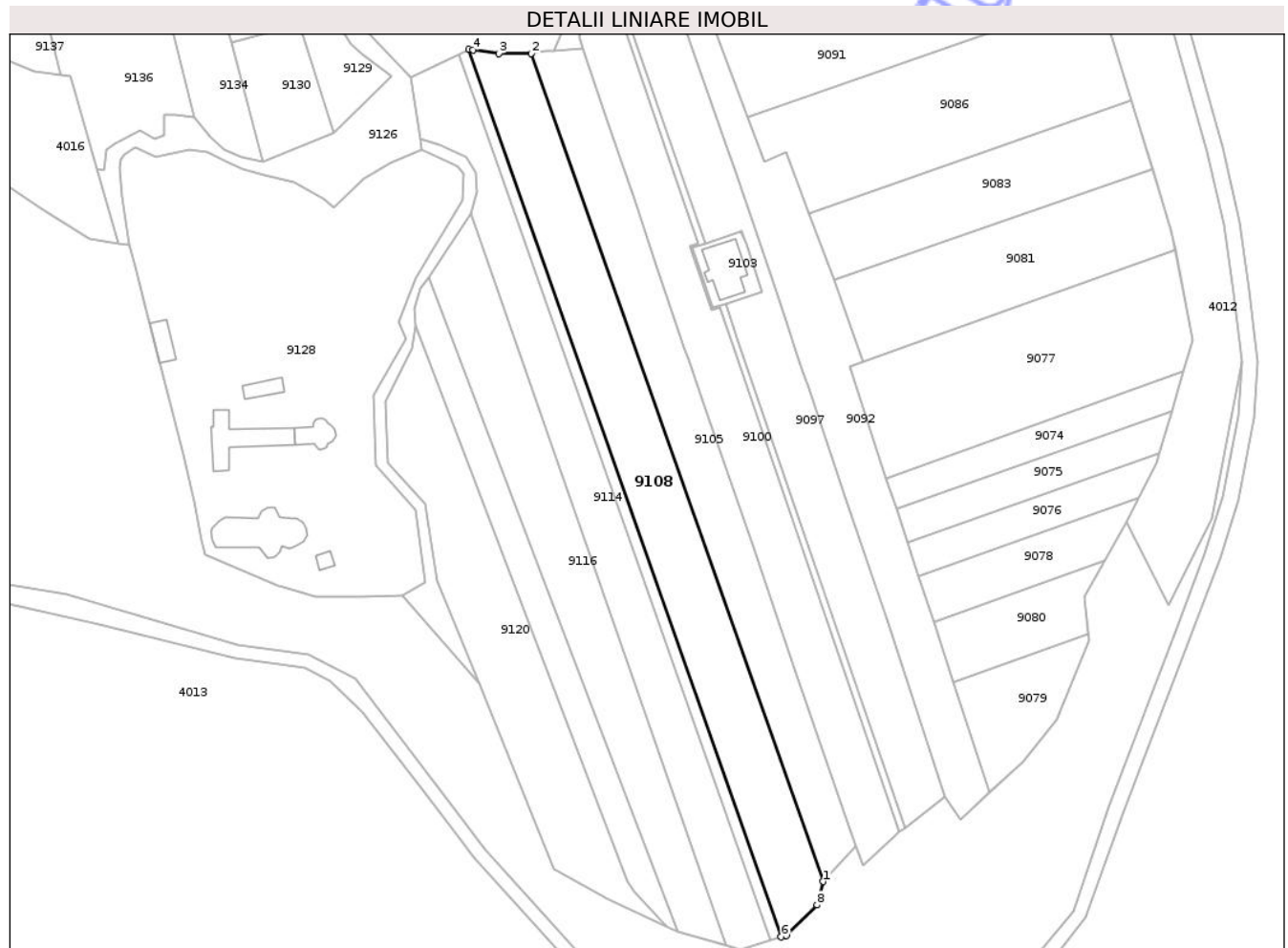
Inscrieri privind dezmembramintele dreptului de proprietate, drepturi reale de garanție și sarcini	Referințe
NU SUNT	

## Anexa Nr. 1 La Partea I

## Teren

Nr cadastral	Suprafața (mp)*	Observații / Referințe
51540	4.800	

\* Suprafața este determinată în planul de proiecție Stereo 70.



## Date referitoare la teren

Crt	Categorie folosință	Intra vilan	Suprafața (mp)	Tarla	Parcelă	Nr. topo	Observații / Referințe
1	pasune	NU	4.800	56	475/5	-	NR. TOPO CORECT TARLA 57

## Lungime Segmente

1) Valorile lungimilor segmentelor sunt obținute din proiecție în plan.

Punct început	X / Y	Punct sfârșit	X / Y	Lungime segment (** (m)
1	615.004,623 626.056,307	2	614.916,685 626.305,71	264.452
2	614.916,685 626.305,71	3	614.906,917 626.305,621	9.769
3	614.906,917 626.305,621	4	614.899,004 626.306,754	7.993
4	614.899,004 626.306,754	5	614.897,789 626.306,927	1.228
5	614.897,789 626.306,927	6	614.992,001 626.039,666	283.38

Punct început	X / Y	Punct sfârșit	X / Y	Lungime segment (** (m)
6	614.992,001 626.039,666	7	614.993,485 626.040,126	1.554
7	614.993,485 626.040,126	8	615.002,777 626.049,29	13.051
8	615.002,777 626.049,29	1	615.004,623 626.056,307	7.256

\*\* Lungimile segmentelor sunt determinate în planul de proiecție Stereo 70 și sunt rotunjite la 1 milimetru.

\*\*\* Distanța dintre puncte este formată din segmente cumulate ce sunt mai mici decât valoarea 1 milimetru.

Neutilizabil în Circuitul Civil



**DATE DESPRE IMOBILUL NR. 9114**

Oficiul de Cadastru și Publicitate Imobiliară NEAMT  
 Biroul de Cadastru și Publicitate Imobiliară Targu-Neamt

**A. Partea I. Descrierea imobilului**

TEREN Extravilan

Adresa: Jud. Neamt

Nr. Crt	Nr cadastral Nr. topografic	Suprafața* (mp)	Observații / Referințe
A1		3.600	Sector cadastral:95 Teren neimprejmuit;

**B. Partea II. Proprietari și acte**

Inscrieri privitoare la dreptul de proprietate și alte drepturi reale	Referințe
/	
Act Administrativ nr. 43/1071, din 07/09/1999 emis de CJPSDPAT NEAMȚ;	
B1	A1
Intabulare, drept de PROPRIETATE, dobandit prin Reconstituire, cota actuala 1/1	
1) CIOCOIU I LAZAR, LIPSĂ CNP	
2) CIOCOIU I PETRU, LIPSĂ CNP	
3) CIOCOIU I MARIA, LIPSĂ CNP	
4) CIOCOIU I ELENA, LIPSĂ CNP	

**C. Partea III. SARCINI .**

Inscrieri privind dezmembramintele dreptului de proprietate, drepturi reale de garanție și sarcini	Referințe
NU SUNT	

**Anexa Nr. 1 La Partea I****Teren**

Nr cadastral	Suprafața (mp)*	Observații / Referințe
	3.600	

\* Suprafața este determinată în planul de proiecție Stereo 70.

**Date referitoare la teren**

Crt	Categorie folosință	Intra vilan	Suprafața (mp)	Tarla	Parcelă	Nr. topo	Observații / Referințe
1	arabil	NU	3.600	57	475/25	-	

**Lungime Segmente**

1) Valorile lungimilor segmentelor sunt obținute din proiecție în plan.

Punct început	X / Y	Punct sfârșit	X / Y	Lungime segment (** (m)
1	614.894,633 626.305,414	2	614.880,409 626.298,591	15.777
2	614.880,409 626.298,591	3	614.883,12 626.279,995	18.792
3	614.883,12 626.279,995	4	614.888,899 626.278,297	6.024
4	614.888,899 626.278,297	5	614.897,062 626.274,353	9.066
5	614.897,062 626.274,353	6	614.899,852 626.269,771	5.364

Punct început	X / Y	Punct sfârșit	X / Y	Lungime segment (** (m)
6	614.899,852 626.269,771	7	614.900,239 626.263,933	5.851
7	614.900,239 626.263,933	8	614.898,531 626.257,356	6.795
8	614.898,531 626.257,356	9	614.975,312 626.037,216	233.145
9	614.975,312 626.037,216	10	614.979,836 626.035,898	4.712
10	614.979,836 626.035,898	11	614.988,678 626.038,637	9.257
11	614.988,678 626.038,637	1	614.894,633 626.305,414	282.868

\*\* Lungimile segmentelor sunt determinate în planul de proiecție Stereo 70 și sunt rotunjite la 1 milimetru.

\*\*\* Distanța dintre puncte este formată din segmente cumulate ce sunt mai mici decât valoarea 1 milimetru.

Neutilizabil în Circuitul Civil



**DATE DESPRE IMOBILUL NR. 9118**

Oficiul de Cadastru și Publicitate Imobiliară NEAMT  
Biroul de Cadastru și Publicitate Imobiliară Targu-Neamt

**A. Partea I. Descrierea imobilului**

TEREN Extravilan

Adresa: Jud. Neamt, tarla " Curatura "

Nr. Crt	Nr cadastral Nr. topografic	Suprafața* (mp)	Observații / Referințe
A1	51331	1.800	Sector cadastral:95 Teren neimprejmuit;

**B. Partea II. Proprietari și acte**

Inscrieri privitoare la dreptul de proprietate și alte drepturi reale		Referințe
<b>32322 / 27/11/2018</b>		
Act Notarial nr. Contract de vânzare - cumpărare aut. nr. 5972, din 27/11/2018 emis de BIN Teodorescu Mihaela;		
B3	Intabulare, drept de PROPRIETATE, cu titlu de drept de CUMPĂRARE, dobandit prin Conventie, cota actuala 1/1 1) ALEXANDRU AUREL 2) ALEXANDRU LIDIA - FLORENTINA, * Bun Comun	A1

**C. Partea III. SARCINI .**

Inscrieri privind dezmembramintele dreptului de proprietate, drepturi reale de garanție și sarcini	Referințe
NU SUNT	

## Anexa Nr. 1 La Partea I

## Teren

Nr cadastral	Suprafața (mp)*	Observații / Referințe
51331	1.800	

\* Suprafața este determinată în planul de proiecție Stereo 70.



## Date referitoare la teren

Crt	Categorie folosință	Intra vilan	Suprafața (mp)	Tarla	Parcelă	Nr. topo	Observații / Referințe
1	pasune	NU	1.800	56	475/3	-	NR. TOPO CORECT TARLA 57

## Lungime Segmente

1) Valorile lungimilor segmentelor sunt obținute din proiecție în plan.

Punct început	X / Y	Punct sfârșit	X / Y	Lungime segment (** (m)
1	614.923,275 626.139,973	2	614.885,723 626.238,283	105.237
2	614.885,723 626.238,283	3	614.883,139 626.234,931	4.232
3	614.883,139 626.234,931	4	614.881,472 626.228,833	6.322
4	614.881,472 626.228,833	5	614.881,605 626.223,841	4.994
5	614.881,605 626.223,841	6	614.945,484 626.056,315	179.292

Punct început	X / Y	Punct sfârșit	X / Y	Lungime segment (** (m)
6	614.945,484 626.056,315	7	614.947,725 626.053,213	3.827
7	614.947,725 626.053,213	8	614.957,625 626.042,732	14.417
8	614.957,625 626.042,732	9	614.960,934 626.041,403	3.566
9	614.960,934 626.041,403	1	614.923,275 626.139,973	105.519

\*\* Lungimile segmentelor sunt determinate în planul de proiecție Stereo 70 și sunt rotunjite la 1 milimetru.

\*\*\* Distanța dintre puncte este formată din segmente cumulate ce sunt mai mici decât valoarea 1 milimetru.

Neutilizabil în Circuitul Civil



**DATE DESPRE IMOBILUL NR. 9120**

Oficiul de Cadastru și Publicitate Imobiliară NEAMT  
Biroul de Cadastru și Publicitate Imobiliară Targu-Neamt

**A. Partea I. Descrierea imobilului**

TEREN Extravilan

Adresa: Jud. Neamt, tarla " Curatura "

Nr. Crt	Nr cadastral Nr. topografic	Suprafața* (mp)	Observații / Referințe
A1	51352	3.330	Sector cadastral:95 Teren neimprejmuit;

**B. Partea II. Proprietari și acte**

Inscrieri privitoare la dreptul de proprietate și alte drepturi reale	Referințe
<b>21714 / 28/09/2017</b>	
Act Notarial nr. Contract de vanzare cumpărare nr.738, din 27/09/2017 emis de NP Zucec Ana Maria;	
B5	A1
Intabulare, drept de PROPRIETATE, cu titlu de cumpărare, dobandit prin Conventie, cota actuala 1/1 1) CHITIC LUCREȚIA, necasatorita	

**C. Partea III. SARCINI .**

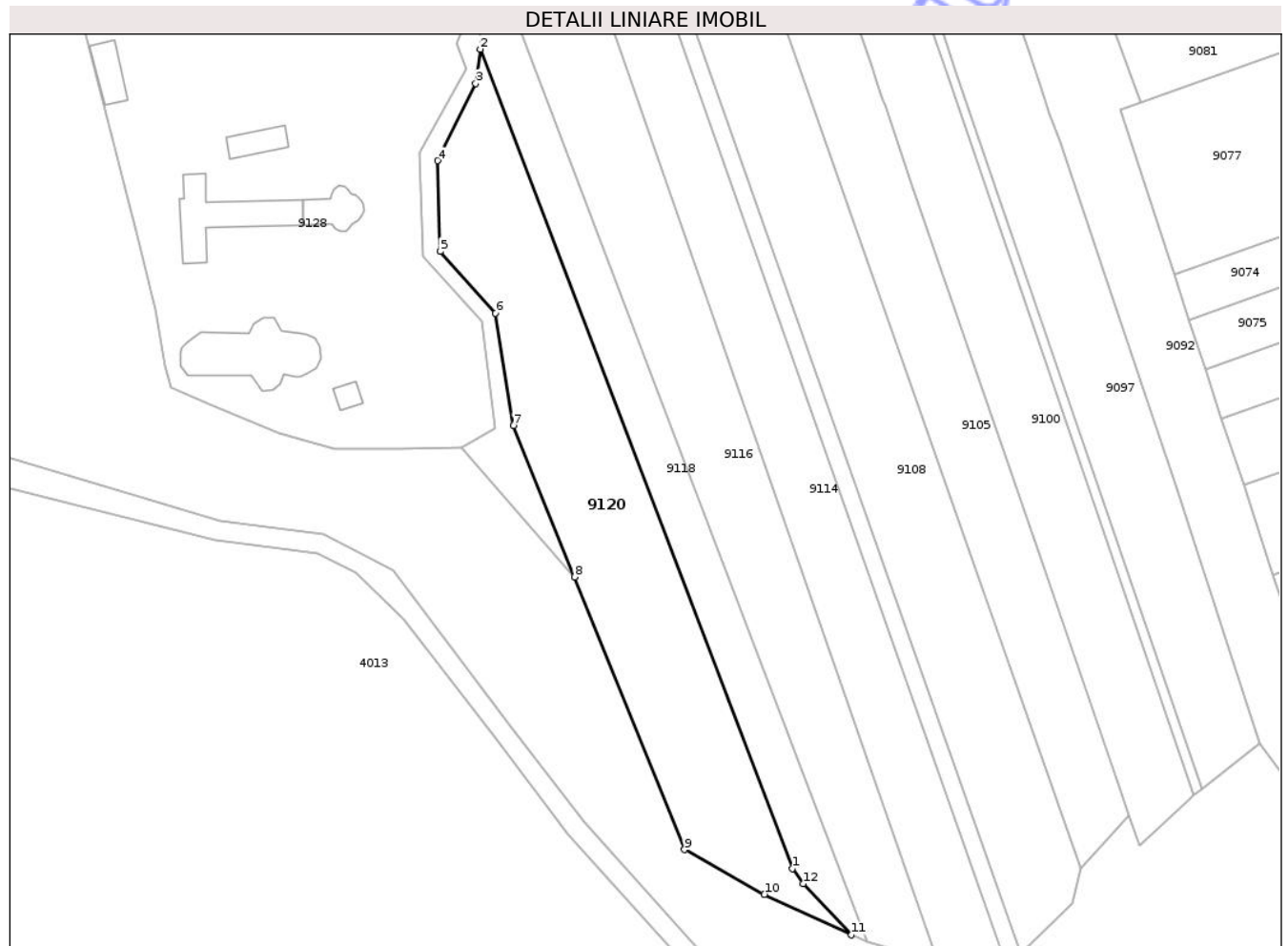
Inscrieri privind dezmembramintele dreptului de proprietate, drepturi reale de garanție și sarcini	Referințe
NU SUNT	

## Anexa Nr. 1 La Partea I

## Teren

Nr cadastral	Suprafața (mp)*	Observații / Referințe
51352	3.330	

\* Suprafața este determinată în planul de proiecție Stereo 70.



## Date referitoare la teren

Crt	Categorie folosință	Intra vilan	Suprafața (mp)	Tarla	Parcelă	Nr. topo	Observații / Referințe
1	arabil	NU	3.330	56	475/30	-	NR. TOPO CORECT TARLA 57

## Lungime Segmente

1) Valorile lungimilor segmentelor sunt obținute din proiecție în plan.

Punct început	X / Y	Punct sfârșit	X / Y	Lungime segment (** (m)
1	614.945,484 626.056,315	2	614.881,605 626.223,841	179.292
2	614.881,605 626.223,841	3	614.880,687 626.216,81	7.091
3	614.880,687 626.216,81	4	614.872,841 626.201,045	17.609
4	614.872,841 626.201,045	5	614.873,429 626.182,459	18.596
5	614.873,429 626.182,459	6	614.884,757 626.169,855	16.947

Punct început	X / Y	Punct sfârșit	X / Y	Lungime segment (** (m)
6	614.884,757 626.169,855	7	614.888,402 626.146,879	23.263
7	614.888,402 626.146,879	8	614.900,905 626.115,94	33.369
8	614.900,905 626.115,94	9	614.923,427 626.060,179	60.137
9	614.923,427 626.060,179	10	614.939,765 626.051,033	18.724
10	614.939,765 626.051,033	11	614.957,625 626.042,732	19.695
11	614.957,625 626.042,732	12	614.947,725 626.053,213	14.417
12	614.947,725 626.053,213	1	614.945,484 626.056,315	3.827

\*\* Lungimile segmentelor sunt determinate în planul de proiecție Stereo 70 și sunt rotunjite la 1 milimetru.

\*\*\* Distanța dintre puncte este formată din segmente cumulate ce sunt mai mici decât valoarea 1 milimetru.



**DATE DESPRE IMOBILUL NR. 9126**

Oficiul de Cadastru și Publicitate Imobiliară NEAMT  
Biroul de Cadastru și Publicitate Imobiliară Targu-Neamt

**A. Partea I. Descrierea imobilului**

TEREN Necunoscut

Adresa: Loc. Radeni, Jud. Neamt, ȘI EXTRAVILAN COMUNA PĂSTRĂVENI

Nr. Crt	Nr cadastral Nr. topografic	Suprafața* (mp)	Observații / Referințe
A1		2.111	Sector cadastral:95 Teren neimprejmuit;

**B. Partea II. Proprietari și acte**

Inscrieri privitoare la dreptul de proprietate și alte drepturi reale	Referințe
/	
Act Administrativ nr. 1098, din 19/02/2026 emis de COMUNA PĂSTRĂVENI;	
B1	Inscrierea posesiei, drept de PROPRIETATE, dobandit prin Lege, cota actuala 1/1
	1) NEIDENTIFICAT NEIDENTIFICAT, PROPRIETAR NEIDENTIFICAT
Act Normativ nr. 7, din 13/03/1996 emis de PARLAMENTUL ROMÂNIEI (ART.13);	
B2	Se notează mențiunea de proprietar neidentificat.

**C. Partea III. SARCINI .**

Inscrieri privind dezmembramintele dreptului de proprietate, drepturi reale de garanție și sarcini	Referințe
NU SUNT	

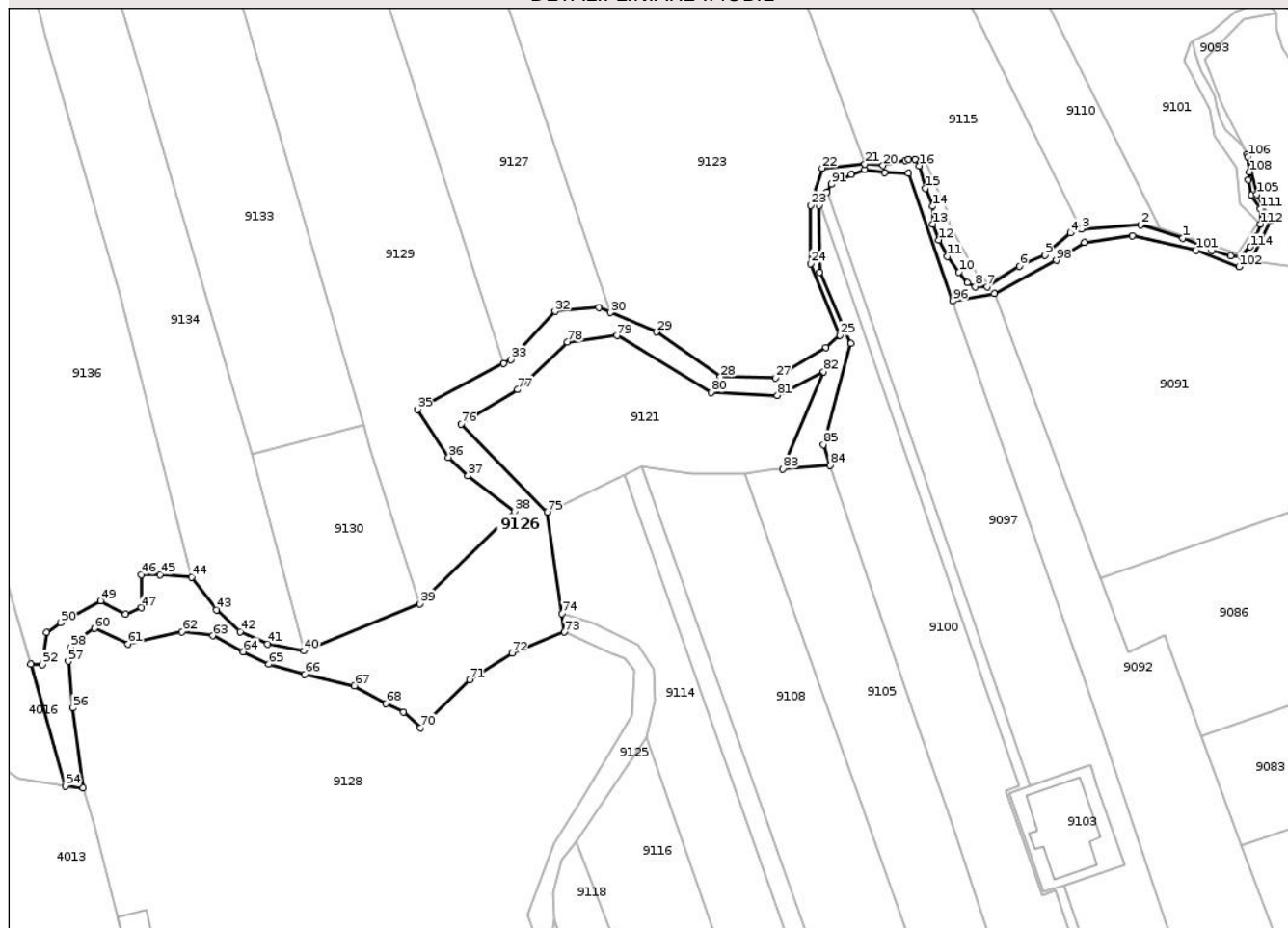
## Anexa Nr. 1 La Partea I

## Teren

Nr cadastral	Suprafața (mp)*	Observații / Referințe
	2.111	

\* Suprafața este determinată în planul de proiecție Stereo 70.

## DETALII LINIARE IMOBIL



## Date referitoare la teren

Crt	Categorie folosință	Intravilan	Suprafața (mp)	Tarla	Parcelă	Nr. topo	Observații / Referințe
1	ape curgătoare	DA	1.378	57	472	-	H.R 472
2	ape curgătoare	NU	733	57	472	-	H.R 472

## Lungime Segmente

1) Valorile lungimilor segmentelor sunt obținute din proiecție în plan.

Punct început	X / Y	Punct sfârșit	X / Y	Lungime segment
1	614.996,949 626.348,805	2	614.989,249 626.351,287	8.09
4	614.976,356 626.349,764	5	614.971,725 626.345,72	6.148
7	614.961,072 626.339,915	8	614.958,889 626.339,955	2.183
10	614.955,912 626.342,574	11	614.953,809 626.345,471	3.58
2	614.989,249 626.351,287	3	614.978,417 626.350,499	10.86
5	614.971,725 626.345,72	6	614.967,01 626.343,687	5.135
8	614.958,889 626.339,955	9	614.957,46 626.340,629	1.58
11	614.953,809 626.345,471	12	614.952,261 626.348,527	3.426
3	614.978,417 626.350,499	4	614.976,356 626.349,764	2.188
6	614.967,01 626.343,687	7	614.961,072 626.339,915	7.035
9	614.957,46 626.340,629	10	614.955,912 626.342,574	2.486
12	614.952,261 626.348,527	13	614.951,15 626.351,424	3.103

Punct început	X / Y	Punct sfârșit	X / Y	Lungime segment	Punct început	X / Y	Punct sfârșit	X / Y	Lungime segment	Punct început	X / Y	Punct sfârșit	X / Y	Lungime segment
13	614.951,15 626.351,424	14	614.951,15 626.354,679	3.255	14	614.951,15 626.354,679	15	614.949,761 626.357,933	3.538	15	614.949,761 626.357,933	16	614.948,649 626.362,1	4.313
16	614.948,649 626.362,1	17	614.947,898 626.363,332	1.443	17	614.947,898 626.363,332	18	614.946,664 626.363,256	1.236	18	614.946,664 626.363,256	19	614.946,042 626.363,107	0.64
19	614.946,042 626.363,107	20	614.942,011 626.362,143	4.145	20	614.942,011 626.362,143	21	614.938,669 626.362,391	3.351	21	614.938,669 626.362,391	22	614.930,839 626.361,651	7.865
22	614.930,839 626.361,651	23	614.928,751 626.354,856	7.109	23	614.928,751 626.354,856	24	614.928,743 626.344,188	10.668	24	614.928,743 626.344,188	25	614.934,099 626.331,012	14.223
25	614.934,099 626.331,012	26	614.931,562 626.328,796	3.369	26	614.931,562 626.328,796	27	614.922,229 626.323,237	10.863	27	614.922,229 626.323,237	28	614.912,181 626.323,384	10.049
28	614.912,181 626.323,384	29	614.900,408 626.331,617	14.366	29	614.900,408 626.331,617	30	614.891,994 626.335,177	9.136	30	614.891,994 626.335,177	31	614.889,843 626.336,087	2.336
31	614.889,843 626.336,087	32	614.881,841 626.335,395	8.032	32	614.881,841 626.335,395	33	614.873,713 626.326,543	12.018	33	614.873,713 626.326,543	34	614.872,437 626.325,835	1.459
34	614.872,437 626.325,835	35	614.856,663 626.317,448	17.865	35	614.856,663 626.317,448	36	614.862,322 626.308,669	10.445	36	614.862,322 626.308,669	37	614.865,867 626.305,277	4.906
37	614.865,867 626.305,277	38	614.874,457 626.298,733	10.799	38	614.874,457 626.298,733	39	614.857,105 626.281,784	24.256	39	614.857,105 626.281,784	40	614.835,79 626.273,168	22.991
40	614.835,79 626.273,168	41	614.829,133 626.274,442	6.778	41	614.829,133 626.274,442	42	614.824,094 626.276,708	5.525	42	614.824,094 626.276,708	43	614.819,779 626.280,679	5.864
43	614.819,779 626.280,679	44	614.815,177 626.286,664	7.55	44	614.815,177 626.286,664	45	614.809,402 626.287,152	5.795	45	614.809,402 626.287,152	46	614.805,952 626.287,17	3.45
46	614.805,952 626.287,17	47	614.806,003 626.281,09	6.08	47	614.806,003 626.281,09	48	614.803,113 626.279,95	3.106	48	614.803,113 626.279,95	49	614.798,569 626.282,345	5.136
49	614.798,569 626.282,345	50	614.791,195 626.278,363	8.38	50	614.791,195 626.278,363	51	614.788,613 626.276,554	3.153	51	614.788,613 626.276,554	52	614.787,821 626.270,687	5.92
52	614.787,821 626.270,687	53	614.785,715 626.270,718	2.106	53	614.785,715 626.270,718	54	614.792,098 626.248,372	23.24	54	614.792,098 626.248,372	55	614.795,277 626.248,103	3.191
55	614.795,277 626.248,103	56	614.793,389 626.262,704	14.722	56	614.793,389 626.262,704	57	614.792,588 626.271,275	8.609	57	614.792,588 626.271,275	58	614.793,023 626.273,925	2.685
58	614.793,023 626.273,925	59	614.794,129 626.275,26	1.734	59	614.794,129 626.275,26	60	614.797,37 626.277,299	3.829	60	614.797,37 626.277,299	61	614.803,552 626.274,428	6.816
61	614.803,552 626.274,428	62	614.813,455 626.276,685	10.157	62	614.813,455 626.276,685	63	614.819,087 626.275,974	5.677	63	614.819,087 626.275,974	64	614.824,716 626.273,011	6.362
64	614.824,716 626.273,011	65	614.829,374 626.270,734	5.184	65	614.829,374 626.270,734	66	614.835,964 626.268,913	6.837	66	614.835,964 626.268,913	67	614.845,054 626.266,813	9.33
67	614.845,054 626.266,813	68	614.850,817 626.263,53	6.633	68	614.850,817 626.263,53	69	614.854,03 626.261,924	3.593	69	614.854,03 626.261,924	70	614.857,157 626.259,119	4.2
70	614.857,157 626.259,119	71	614.866,127 626.267,865	12.529	71	614.866,127 626.267,865	72	614.873,979 626.272,754	9.249	72	614.873,979 626.272,754	73	614.883,556 626.276,622	10.329
73	614.883,556 626.276,622	74	614.883,12 626.279,995	3.401	74	614.883,12 626.279,995	75	614.880,409 626.298,591	18.792	75	614.880,409 626.298,591	76	614.864,61 626.314,771	22.614
76	614.864,61 626.314,771	77	614.875,012 626.321,047	12.148	77	614.875,012 626.321,047	78	614.884,113 626.329,779	12.612	78	614.884,113 626.329,779	79	614.893,201 626.330,945	9.163
79	614.893,201 626.330,945	80	614.910,458 626.320,573	20.133	80	614.910,458 626.320,573	81	614.922,632 626.320,02	12.187	81	614.922,632 626.320,02	82	614.931,107 626.324,316	9.501
82	614.931,107 626.324,316	83	614.923,614 626.306,538	19.292	83	614.923,614 626.306,538	84	614.932,287 626.307,208	8.699	84	614.932,287 626.307,208	85	614.931,02 626.310,958	3.958
85	614.931,02 626.310,958	86	614.936,12 626.329,505	19.235	86	614.936,12 626.329,505	87	614.930,363 626.342,615	14.318	87	614.930,363 626.342,615	88	614.930,293 626.354,863	12.248
88	614.930,293 626.354,863	89	614.930,432 626.355,1	0.275	89	614.930,432 626.355,1	90	614.931,709 626.357,276	2.523	90	614.931,709 626.357,276	91	614.932,554 626.358,716	1.67
91	614.932,554 626.358,716	92	614.936,213 626.360,493	4.068	92	614.936,213 626.360,493	93	614.938,672 626.361,345	2.602	93	614.938,672 626.361,345	94	614.942,256 626.360,826	3.622
94	614.942,256 626.360,826	95	614.946,65 626.360,691	4.396	95	614.946,65 626.360,691	96	614.954,796 626.337,32	24.75	96	614.954,796 626.337,32	97	614.962,418 626.338,689	7.744
97	614.962,418 626.338,689	98	614.973,768 626.344,755	12.87	98	614.973,768 626.344,755	99	614.978,891 626.348,076	6.105	99	614.978,891 626.348,076	100	614.987,726 626.349,308	8.92
100	614.987,726 626.349,308	101	614.999,448 626.346,587	12.034	101	614.999,448 626.346,587	102	615.007,247 626.343,589	8.356	102	615.007,247 626.343,589	103	615.009,362 626.344,566	2.329
103	615.009,362 626.344,566	104	615.013,087 626.352,076	8.382	104	615.013,087 626.352,076	105	615.010,557 626.356,822	5.379	105	615.010,557 626.356,822	106	615.008,902 626.363,77	7.143
106	615.008,902 626.363,77	107	615.008,776 626.364,124	0.375	107	615.008,776 626.364,124	108	615.009,213 626.360,989	3.165	108	615.009,213 626.360,989	109	615.008,975 626.359,481	1.527
109	615.008,975 626.359,481	110	615.009,57 626.356,742	2.803	110	615.009,57 626.356,742	111	615.011,157 626.354,163	3.028	111	615.011,157 626.354,163	112	615.011,197 626.351,385	2.778

Punct început	X / Y	Punct sfârșit	X / Y	Lungime segment	Punct început	X / Y	Punct sfârșit	X / Y	Lungime segment	Punct început	X / Y	Punct sfârșit	X / Y	Lungime segment
112	615.011,197 626.351,385	113	615.010,324 626.349,122	2.426	113	615.010,324 626.349,122	114	615.009,332 626.347,217	2.148	114	615.009,332 626.347,217	115	615.007,744 626.345,471	2.36
115	615.007,744 626.345,471	116	615.005,76 626.345,63	1.99	116	615.005,76 626.345,63	117	615.002,307 626.346,622	3.593	117	615.002,307 626.346,622	1	614.996,949 626.348,805	5.786

\*\* Lungimile segmentelor sunt determinate în planul de proiecție Stereo 70 și sunt rotunjite la 1 milimetru.

\*\*\* Distanța dintre puncte este formată din segmente cumulate ce sunt mai mici decât valoarea 1 milimetru.

Neutilizabil în Circuitul Civil

**DATE DESPRE IMOBILUL NR. 9133**

Oficiul de Cadastru și Publicitate Imobiliară NEAMT  
Biroul de Cadastru și Publicitate Imobiliară Targu-Neamt

**A. Partea I. Descrierea imobilului**

TEREN Intravilan

Adresa: Loc. Radeni, Jud. Neamt

Nr. Crt	Nr cadastral Nr. topografic	Suprafața* (mp)	Observații / Referințe
A1		3.500	Sector cadastral:95 Teren neimprejmuit;

**B. Partea II. Proprietari și acte**

Inscrieri privitoare la dreptul de proprietate și alte drepturi reale	Referințe
/	
Act Notarial nr. CVC NR.265, din 09/02/1999 emis de BIN DANIELA DAVID;	
B1	A1
Intabulare, drept de PROPRIETATE, dobandit prin Conventie, cota actuala 1/1	
1) ASIMINEI GR PETRU, LIPSĂ CNP	
2) ASIMINEI ELENA PAULA, LIPSĂ CNP	

**C. Partea III. SARCINI .**

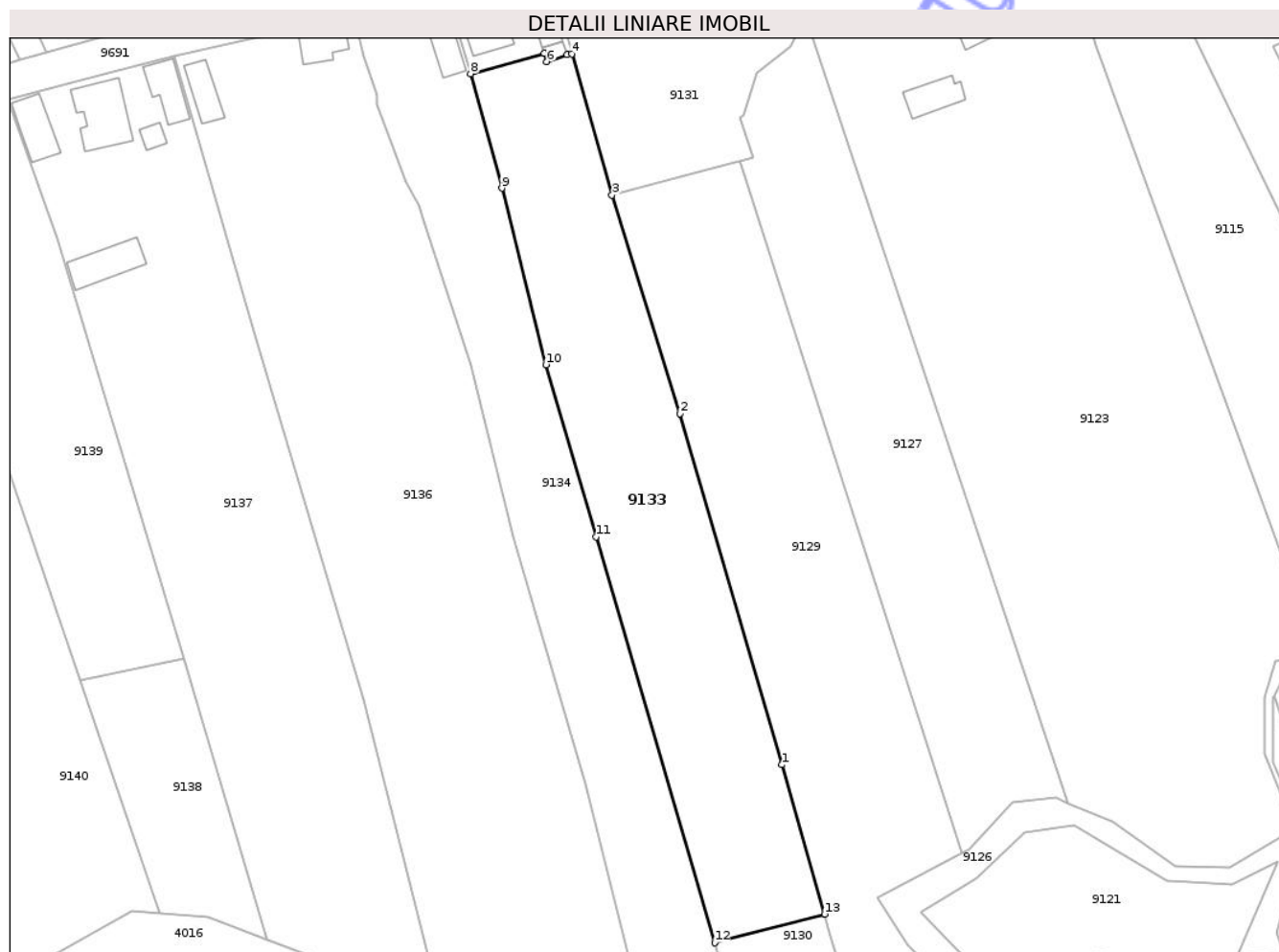
Inscrieri privind dezmembramintele dreptului de proprietate, drepturi reale de garanție și sarcini	Referințe
NU SUNT	

## Anexa Nr. 1 La Partea I

## Teren

Nr cadastral	Suprafața (mp)*	Observații / Referințe
	3.500	

\* Suprafața este determinată în planul de proiecție Stereo 70.



## Date referitoare la teren

Crt	Categorie folosință	Intravilan	Suprafața (mp)	Tarla	Parcelă	Nr. topo	Observații / Referințe
1	vie	DA	300	1	27/1	-	
2	faneata	DA	1.890	1	27/2	-	
3	arabil	DA	1.310	1	27/3	-	

## Lungime Segmente

1) Valorile lungimilor segmentelor sunt obținute din proiecție în plan.

Punct început	X / Y	Punct sfârșit	X / Y	Lungime segment (** (m)
1	614.838,794 626.342,267	2	614.819,835 626.407,668	68.094
2	614.819,835 626.407,668	3	614.807,145 626.448,361	42.626
3	614.807,145 626.448,361	4	614.799,661 626.474,617	27.302
4	614.799,661 626.474,617	5	614.798,781 626.474,454	0.895

Punct început	X / Y	Punct sfârșit	X / Y	Lungime segment (** (m)
5	614.798,781 626.474,454	6	614.795,03 626.473,182	3.961
6	614.795,03 626.473,182	7	614.794,534 626.474,741	1.637
7	614.794,534 626.474,741	8	614.780,832 626.470,906	14.229
8	614.780,832 626.470,906	9	614.786,628 626.449,618	22.063
9	614.786,628 626.449,618	10	614.794,842 626.416,767	33.862
10	614.794,842 626.416,767	11	614.804,143 626.384,701	33.388
11	614.804,143 626.384,701	12	614.826,272 626.309,144	78.732
12	614.826,272 626.309,144	13	614.846,758 626.314,466	21.166
13	614.846,758 626.314,466	1	614.838,794 626.342,267	28.919

\*\* Lungimile segmentelor sunt determinate în planul de proiecție Stereo 70 și sunt rotunjite la 1 milimetru.

\*\*\* Distanța dintre puncte este formată din segmente cumulate ce sunt mai mici decât valoarea 1 milimetru.



**DATE DESPRE IMOBILUL NR. 9136**

Oficiul de Cadastru și Publicitate Imobiliară NEAMT  
Biroul de Cadastru și Publicitate Imobiliară Targu-Neamt

**A. Partea I. Descrierea imobilului**

TEREN Intravilan

Adresa: Loc. Radeni, Str Salcânilor, Jud. Neamt

Nr. Crt	Nr cadastral Nr. topografic	Suprafața* (mp)	Observații / Referințe
A1	50108	Din acte: 7.173 Masurata: 7.243	Sector cadastral:95 Teren imprejmuit;

**Construcții**

Crt	Nr cadastral Nr. topografic	Adresa	Observații / Referințe
A1.2	50108-C2	Loc. Radeni, Str Salcânilor, Jud. Neamt	Nr. niveluri:1; S. construita la sol:49 mp; S. construita desfasurata:49 mp; BUCATARIE DE VARA, PARTIAL PE FUNDATIE DE BETON, CONSTRUITA DIN ZIDARIE, ACOPERIS SARPANTA LEMN, INVELITOARE AZBEST, COMPUSA DINTR-O CAMERA SI O BUCATARIE
A1.3	50108-C3	Loc. Radeni, Str Salcânilor, Jud. Neamt	Nr. niveluri:1; S. construita la sol:49 mp; S. construita desfasurata:49 mp; LOCUINTA PE FUNDATIE DE BETON, CONSTRUITA DIN CHIRPICI, ACOPERIS SARPANTA LEMN, INVELITOARE AZBEST COMPUSA DIN 3 INCAPERI.

**B. Partea II. Proprietari și acte**

Inscrieri privitoare la dreptul de proprietate și alte drepturi reale	Referințe
<b>12568 / 28/10/2011</b>	
Act Notarial nr. 3276, din 26/10/2011 emis de BNP DAVID DANIELA;	
B5	A1, A1.2, A1.3
Intabulare, drept de PROPRIETATE, dobandit prin Conventie, cota actuala 1/1	
1) NISTOR PETRU	
2) NISTOR MARIANA, - soti	

**C. Partea III. SARCINI .**

Inscrieri privind dezmembramintele dreptului de proprietate, drepturi reale de garanție și sarcini	Referințe
NU SUNT	

## Anexa Nr. 1 La Partea I

## Teren

Nr cadastral	Suprafața (mp)*	Observații / Referințe
50108	Din acte: 7.173 Masurata: 7.243	

\* Suprafața este determinată în planul de proiecție Stereo 70.



## Date referitoare la teren

Crt	Categorie folosință	Intra vilan	Suprafața (mp)	Tarla	Parcelă	Nr. topo	Observații / Referințe
1	curți constructii	DA	1.282	1	29/1,2,3	-	
2	arabil	DA	5.077	1	29/1,2,3	-	
3	faneata	DA	884	1	29/1,2,3	-	

## Date referitoare la construcții

Crt	Număr	Destinație construcție	Supraf. (mp)	Situație juridică	Observații / Referințe
A1.2	50108-C2	construcții anexa	49	Cu acte	Nr. niveluri:1; S. construita la sol:49 mp; S. construita desfasurata:49 mp; BUCATARIE DE VARA, PARTIAL PE FUNDATIE DE BETON, CONSTRUITA DIN ZIDARIE, ACOPERIS SARPANTA LEMN, INVELITOARE AZBEST, COMPUSA DINTR-O CAMERA SI O BUCATARIE
A1.3	50108-C3	construcții anexa	49	Cu acte	Nr. niveluri:1; S. construita la sol:49 mp; S. construita desfasurata:49 mp; LOCUINTA PE FUNDATIE DE BETON, CONSTRUITA DIN CHIRPICI, ACOPERIS SARPANTA LEMN, INVELITOARE AZBEST COMPUSA DIN 3 INCAPERI.

## Lungime Segmente

1) Valorile lungimilor segmentelor sunt obținute din proiecție în plan.

Punct început	X / Y	Punct sfârșit	X / Y	Lungime segment (** (m)
1	614.758,978 626.481,599	2	614.747,628 626.479,247	11.591
3	614.725,603 626.474,149	4	614.740,475 626.422,874	53.388
5	614.760,825 626.354,505	6	614.774,919 626.299,269	57.005
7	614.777,643 626.298,98	8	614.778,72 626.295,209	3.922
9	614.785,715 626.270,718	10	614.787,821 626.270,687	2.106
11	614.788,613 626.276,554	12	614.791,195 626.278,363	3.153
13	614.798,569 626.282,345	14	614.803,113 626.279,95	5.136
15	614.806,003 626.281,09	16	614.805,952 626.287,17	6.08
17	614.809,402 626.287,152	18	614.815,177 626.286,664	5.795
19	614.802,123 626.338,657	20	614.788,72 626.384,64	47.896
21	614.780,771 626.416,625	22	614.772,012 626.443,363	28.136
23	614.771,302 626.446,316	24	614.768,804 626.450,776	5.112
25	614.763,379 626.465,117	26	614.763,367 626.467,043	1.926
27	614.760,775 626.474,189	1	614.758,978 626.481,599	7.625

Punct început	X / Y	Punct sfârșit	X / Y	Lungime segment (** (m)
2	614.747,628 626.479,247	3	614.725,603 626.474,149	22.607
4	614.740,475 626.422,874	5	614.760,825 626.354,505	71.334
6	614.774,919 626.299,269	7	614.777,643 626.298,98	2.74
8	614.778,72 626.295,209	9	614.785,715 626.270,718	25.47
10	614.787,821 626.270,687	11	614.788,613 626.276,554	5.92
12	614.791,195 626.278,363	13	614.798,569 626.282,345	8.38
14	614.803,113 626.279,95	15	614.806,003 626.281,09	3.106
16	614.805,952 626.287,17	17	614.809,402 626.287,152	3.45
18	614.815,177 626.286,664	19	614.802,123 626.338,657	53.607
20	614.788,72 626.384,64	21	614.780,771 626.416,625	32.958
22	614.772,012 626.443,363	23	614.771,302 626.446,316	3.037
24	614.768,804 626.450,776	25	614.763,379 626.465,117	15.333
26	614.763,367 626.467,043	27	614.760,775 626.474,189	7.602

\*\* Lungimile segmentelor sunt determinate în planul de proiecție Stereo 70 și sunt rotunjite la 1 milimetru.

\*\*\* Distanța dintre puncte este formată din segmente cumulate ce sunt mai mici decât valoarea 1 milimetru.





## DATE DESPRE IMOBILUL NR. 9137

Oficiul de Cadastru și Publicitate Imobiliară NEAMT  
Biroul de Cadastru și Publicitate Imobiliară Targu-Neamt

## A. Partea I. Descrierea imobilului

TEREN Intravilan

Adresa: Loc. Radeni, Str Salcânilor, Jud. Neamt

Nr. Crt	Nr cadastral Nr. topografic	Suprafața* (mp)	Observații / Referințe
A1	52316	5.200	Sector cadastral:95 Teren imprejmuit;

## Construcții

Crt	Nr cadastral Nr. topografic	Adresa	Observații / Referințe
A1.1	52316-C1	Loc. Radeni, Str Salcânilor, Jud. Neamt	Nr. niveluri:1; S. construita la sol:105 mp; S. construita desfasurata:105 mp; Locuinta (P) edificata in anul 1970.
A1.2	52316-C2	Loc. Radeni, Str Salcânilor, Jud. Neamt	Nr. niveluri:1; S. construita la sol:65 mp; S. construita desfasurata:65 mp; CONSTRUCȚIE ANEXĂ
A1.3	52316-C3	Loc. Radeni, Str Salcânilor, Jud. Neamt	Nr. niveluri:1; S. construita la sol:57 mp; S. construita desfasurata:57 mp; CONSTRUCȚIE ANEXĂ
A1.4	52316-C4	Loc. Radeni, Str Salcânilor, Jud. Neamt	Nr. niveluri:1; S. construita la sol:16 mp; S. construita desfasurata:16 mp; CONSTRUCȚIE ANEXĂ
A1.5	52316-C5	Loc. Radeni, Str Salcânilor, Jud. Neamt	Nr. niveluri:1; S. construita la sol:74 mp; S. construita desfasurata:74 mp; CONSTRUCȚIE ANEXĂ

## B. Partea II. Proprietari și acte

Inscrieri privitoare la dreptul de proprietate și alte drepturi reale		Referințe
<b>24297 / 04/12/2024</b>		
Act Notarial nr. CONTRACT DE VÂNZARE - CUMPĂRARE aut. nr. 376, din 26/02/1997 emis de NP Teodorescu Haralambie (act administrativ nr CERTIFICAT FISCAL nr. 3835 din 21.11.2024, emis de Com. Raucesti;act administrativ nr TITLU DE PROPRIETATE nr. 43/852 din 21.01.2004, emis de CJPSDPAT Neamt);		
B1	Intabulare, drept de PROPRIETATE, cu titlu de drept de CUMPĂRARE, dobandit prin Conventie, cota actuala 1/2 1) DUMITRIU ELENA	A1
B2	Intabulare, drept de PROPRIETATE, cu titlu de drept de CUMPĂRARE, dobandit prin Conventie, cota actuala 1/2 1) DUMITRIU ELENA	A1.1
<b>2567 / 04/02/2025</b>		
Act Notarial nr. Certificat de moștenitor nr. 14, din 04/02/2025 emis de BIN Teodorescu Mihaela;		
B3	Intabulare, drept de PROPRIETATE, cu titlu de drept de moștenire după defunctul DUMITRIU GHEORGHE, dobandit prin Succesiune, cota actuala 2/16 1) DUMITRIU ELENA	A1
B4	Intabulare, drept de PROPRIETATE, cu titlu de drept de moștenire după defunctul DUMITRIU GHEORGHE, dobandit prin Succesiune, cota actuala 3/16 1) DUMITRIU GABRIEL	A1
B5	Intabulare, drept de PROPRIETATE, cu titlu de drept de moștenire după defunctul DUMITRIU GHEORGHE, dobandit prin Succesiune, cota actuala 3/16 1) STATE MIHAELA	A1
B6	Intabulare, drept de PROPRIETATE, cu titlu de drept de moștenire după defunctul DUMITRIU GHEORGHE, dobandit prin Succesiune, cota actuala 2/16 1) DUMITRIU ELENA	A1.1
B7	Intabulare, drept de PROPRIETATE, cu titlu de drept de moștenire după defunctul DUMITRIU GHEORGHE, dobandit prin Succesiune, cota actuala 3/16 1) DUMITRIU GABRIEL	A1.1
B8	Intabulare, drept de PROPRIETATE, cu titlu de drept de moștenire după defunctul DUMITRIU GHEORGHE, dobandit prin Succesiune, cota actuala 3/16 1) STATE MIHAELA	A1.1
/		

Inscrieri privitoare la dreptul de proprietate și alte drepturi reale		Referințe
Act Administrativ nr. 1098, din 19/02/2026 emis de PRIMĂRIA COMUNEI PĂSTRĂVENI;		
B9	Intabulare, drept de PROPRIETATE, dobândit prin Lege, cota actuala 1/1	A1.2, A1.3, A1.4, A1.5
	1) DUMITRIU ELENA 2) DUMITRIU GABRIEL 3) STATE MIHAELA	

## C. Partea III. SARCINI .

Inscrieri privind dezmembramintele dreptului de proprietate, drepturi reale de garanție și sarcini	Referințe
NU SUNT	

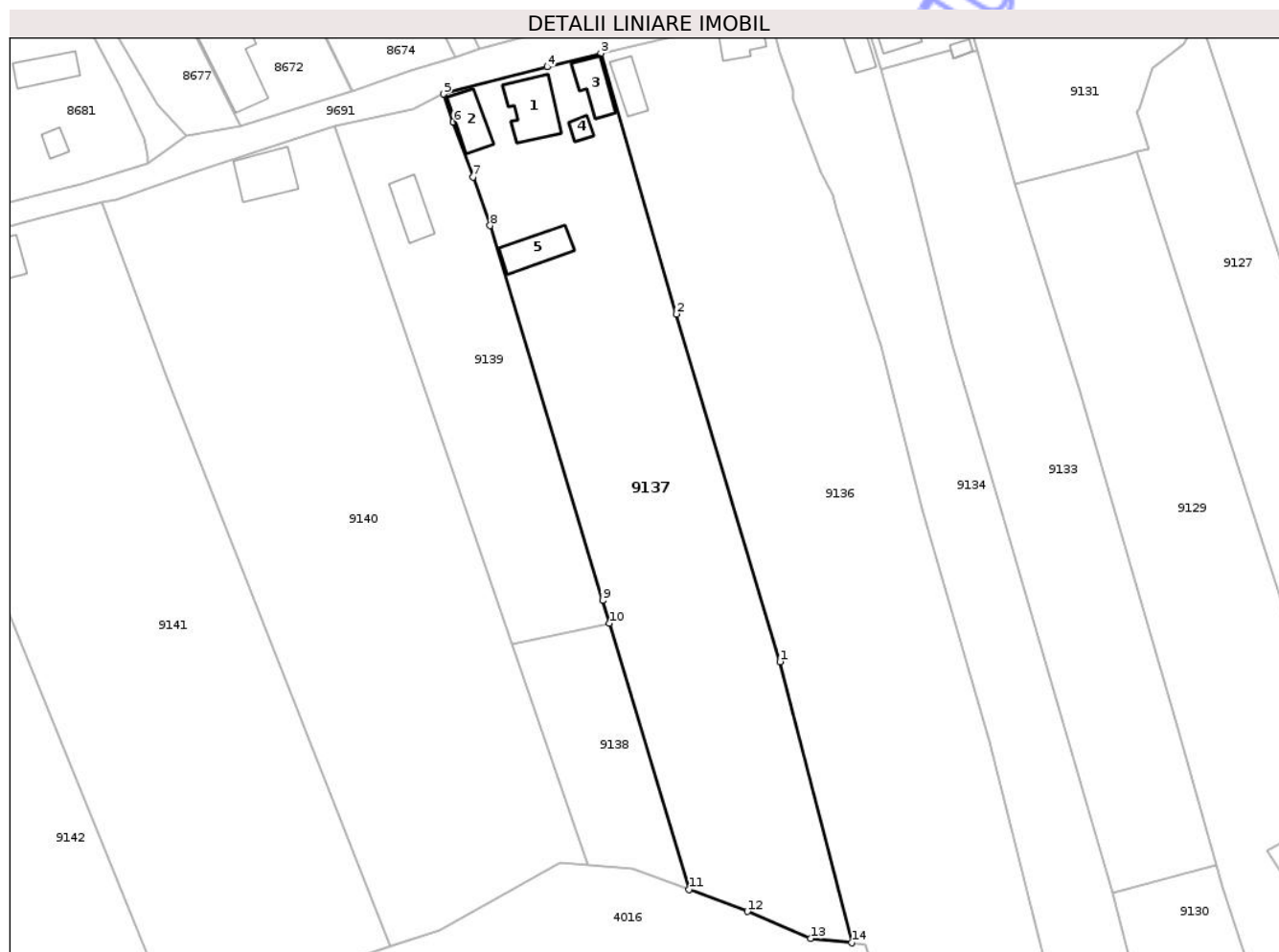
Neutilizabil în Circuitul Civil

## Anexa Nr. 1 La Partea I

## Teren

Nr cadastral	Suprafața (mp)*	Observații / Referințe
52316	5.200	

\* Suprafața este determinată în planul de proiecție Stereo 70.



## Date referitoare la teren

Crt	Categorie folosință	Intra vilan	Suprafața (mp)	Tarla	Parcelă	Nr. topo	Observații / Referințe
1	curți constructii	DA	836	1	30/1,2,3	-	
2	arabil	DA	4.364	1	30/1,2,3	-	

## Date referitoare la construcții

Crt	Număr	Destinație construcție	Supraf. (mp)	Situație juridică	Observații / Referințe
A1.1	52316-C1	construcții de locuințe	105	Cu acte	Nr. niveluri:1; S. construita la sol:105 mp; S. construita desfasurata:105 mp; Locuinta (P) edificata in anul 1970.
A1.2	52316-C2	construcții anexa	65	Cu acte	Nr. niveluri:1; S. construita la sol:65 mp; S. construita desfasurata:65 mp; CONSTRUCȚIE ANEXĂ
A1.3	52316-C3	construcții anexa	57	Cu acte	Nr. niveluri:1; S. construita la sol:57 mp; S. construita desfasurata:57 mp; CONSTRUCȚIE ANEXĂ
A1.4	52316-C4	construcții anexa	16	Cu acte	Nr. niveluri:1; S. construita la sol:16 mp; S. construita desfasurata:16 mp; CONSTRUCȚIE ANEXĂ
A1.5	52316-C5	construcții anexa	74	Cu acte	Nr. niveluri:1; S. construita la sol:74 mp; S. construita desfasurata:74 mp; CONSTRUCȚIE ANEXĂ

## Lungime Segmente

1) Valorile lungimilor segmentelor sunt obținute din proiecție în plan.

Punct început	X / Y	Punct sfârșit	X / Y	Lungime segment (** (m)
1	614.760,825 626.354,505	2	614.740,475 626.422,874	71.334
2	614.740,475 626.422,874	3	614.725,603 626.474,149	53.388
3	614.725,603 626.474,149	4	614.715,009 626.471,476	10.926
4	614.715,009 626.471,476	5	614.694,698 626.466,115	21.006
5	614.694,698 626.466,115	6	614.696,544 626.460,614	5.803
6	614.696,544 626.460,614	7	614.700,41 626.449,783	11.5
7	614.700,41 626.449,783	8	614.703,809 626.440,258	10.114
8	614.703,809 626.440,258	9	614.725,944 626.366,561	76.949
9	614.725,944 626.366,561	10	614.727,287 626.362,076	4.682
10	614.727,287 626.362,076	11	614.742,955 626.309,744	54.627
11	614.742,955 626.309,744	12	614.754,445 626.305,408	12.28
12	614.754,445 626.305,408	13	614.766,848 626.300,128	13.48
13	614.766,848 626.300,128	14	614.774,919 626.299,269	8.117
14	614.774,919 626.299,269	1	614.760,825 626.354,505	57.005

\*\* Lungimile segmentelor sunt determinate în planul de proiecție Stereo 70 și sunt rotunjite la 1 milimetru.

\*\*\* Distanța dintre puncte este formată din segmente cumulate ce sunt mai mici decât valoarea 1 milimetru.

**DATE DESPRE IMOBILUL NR. 9140**

Oficiul de Cadastru și Publicitate Imobiliară NEAMT  
Biroul de Cadastru și Publicitate Imobiliară Targu-Neamt

**A. Partea I. Descrierea imobilului**

TEREN Intravilan

Adresa: Loc. Radeni, Str Salcânilor, Jud. Neamt

Nr. Crt	Nr cadastral Nr. topografic	Suprafața* (mp)	Observații / Referințe
A1		7.000	Sector cadastral:95 Teren neimprejmuit;

**Construcții**

Crt	Nr cadastral Nr. topografic	Adresa	Observații / Referințe
A1.1		Loc. Radeni, Str Salcânilor, Jud. Neamt	Nr. niveluri:1; S. construita la sol:94 mp; S. construita desfasurata:94 mp; CASĂ DE LOCUIT

**B. Partea II. Proprietari și acte**

Inscrieri privitoare la dreptul de proprietate și alte drepturi reale		Referințe
/		
Act Administrativ nr. 43/992, din 28/04/1999 emis de CJPSDPAT NEAMȚ;		
B1	Intabulare, drept de PROPRIETATE, dobandit prin Reconstituire, cota actuala 1/1 1) VĂIDEANU I GHEORGHE, LIPSĂ CNP	A1
Act Administrativ nr. 1098, din 19/02/2026 emis de PRIMĂRIA COMUNEI PĂSTRĂVENI;		
B2	Intabulare, drept de PROPRIETATE, dobandit prin Lege, cota actuala 1/1 1) VĂIDEANU I GHEORGHE, LIPSĂ CNP	A1.1

**C. Partea III. SARCINI .**

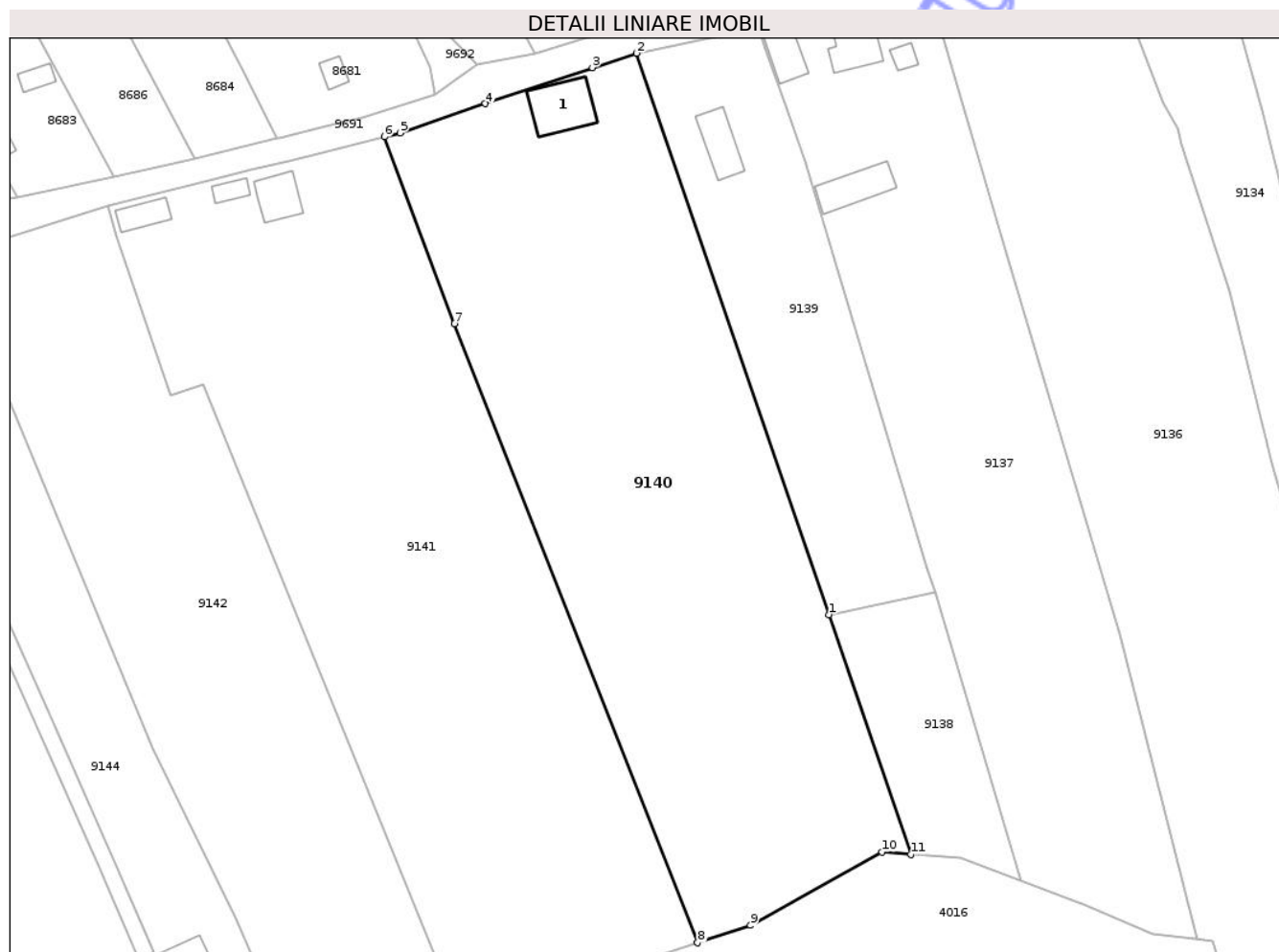
Inscrieri privind dezmembramintele dreptului de proprietate, drepturi reale de garanție și sarcini	Referințe
NU SUNT	

## Anexa Nr. 1 La Partea I

## Teren

Nr cadastral	Suprafața (mp)*	Observații / Referințe
	7.000	

\* Suprafața este determinată în planul de proiecție Stereo 70.



## Date referitoare la teren

Crt	Categorie folosință	Intra vilan	Suprafața (mp)	Tarla	Parcelă	Nr. topo	Observații / Referințe
1	curți constructii	DA	568	1	32/1	-	
2	faneata	DA	2.222	1	32/2	-	
3	arabil	DA	3.748	1	32/3	-	
4	faneata	DA	462	1	32/4	-	

## Date referitoare la construcții

Crt	Număr	Destinație construcție	Supraf. (mp)	Situație juridică	Observații / Referințe
A1.1		construcții de locuințe	94	Cu acte	Nr. niveluri:1; S. construita la sol:94 mp; S. construita desfasurata:94 mp; CASĂ DE LOCUIT

## Lungime Segmente

1) Valorile lungimilor segmentelor sunt obținute din proiecție în plan.

Punct început	X / Y	Punct sfârșit	X / Y	Lungime segment (** (m)
1	614.708,059 626.358,099	2	614.673,174 626.459,92	107.631

Punct început	X / Y	Punct sfârșit	X / Y	Lungime segment (** (m)
2	614.673,174 626.459,92	3	614.665,112 626.457,318	8.471
3	614.665,112 626.457,318	4	614.645,69 626.450,776	20.494
4	614.645,69 626.450,776	5	614.630,188 626.445,458	16.389
5	614.630,188 626.445,458	6	614.627,372 626.444,756	2.902
6	614.627,372 626.444,756	7	614.640,062 626.410,895	36.161
7	614.640,062 626.410,895	8	614.684,229 626.298,576	120.69
8	614.684,229 626.298,576	9	614.693,806 626.301,735	10.085
9	614.693,806 626.301,735	10	614.717,694 626.315,051	27.349
10	614.717,694 626.315,051	11	614.722,953 626.314,627	5.276
11	614.722,953 626.314,627	1	614.708,059 626.358,099	45.953

\*\* Lungimile segmentelor sunt determinate în planul de proiecție Stereo 70 și sunt rotunjite la 1 milimetru.

\*\*\* Distanța dintre puncte este formată din segmente cumulate ce sunt mai mici decât valoarea 1 milimetru.



**DATE DESPRE IMOBILUL NR. 9142**

Oficiul de Cadastru și Publicitate Imobiliară NEAMT  
Biroul de Cadastru și Publicitate Imobiliară Targu-Neamt

**A. Partea I. Descrierea imobilului**

TEREN Intravilan

Adresa: Loc. Radeni, Str Salcânilor, Jud. Neamt

Nr. Crt	Nr cadastral Nr. topografic	Suprafața* (mp)	Observații / Referințe
A1		5.155	Sector cadastral:95 Teren neimprejmuit;

**B. Partea II. Proprietari și acte**

Inscrieri privitoare la dreptul de proprietate și alte drepturi reale	Referințe
/	
Act Administrativ nr. 43/1159, din 31/08/1999 emis de CJPSDPAT NEAMȚ;	
B1	A1
Intabulare, drept de PROPRIETATE, dobandit prin Reconstituire, cota actuala 1/1	
1) SURUGIU P PETRU, LIPSĂ CNP	
2) SURUGIU P ELENA, LIPSĂ CNP	
3) NISTOR EUGENIA, LIPSĂ CNP	
4) BURAGA I ELVIRA, LIPSĂ CNP	

**C. Partea III. SARCINI .**

Inscrieri privind dezmembramintele dreptului de proprietate, drepturi reale de garanție și sarcini	Referințe
NU SUNT	

## Anexa Nr. 1 La Partea I

## Teren

Nr cadastral	Suprafața (mp)*	Observații / Referințe
	5.155	

\* Suprafața este determinată în planul de proiecție Stereo 70.



## Date referitoare la teren

Crt	Categorie folosință	Intra vilan	Suprafața (mp)	Tarla	Parcelă	Nr. topo	Observații / Referințe
1	faneata	DA	2.311	1	34/1	-	
2	arabil	DA	2.844	1	34/2	-	

## Lungime Segmente

1) Valorile lungimilor segmentelor sunt obținute din proiecție în plan.

Punct început	X / Y	Punct sfârșit	X / Y	Lungime segment (** (m)
1	614.588,616 626.397,829	2	614.578,814 626.426,76	30.546
2	614.578,814 626.426,76	3	614.577,203 626.432,317	5.786
3	614.577,203 626.432,317	4	614.558,557 626.426,273	19.601
4	614.558,557 626.426,273	5	614.549,915 626.424,009	8.934

Punct început	X / Y	Punct sfârșit	X / Y	Lungime segment (** (m)
5	614.549,915 626.424,009	6	614.547,949 626.423,958	1.966
6	614.547,949 626.423,958	7	614.585,369 626.333,808	97.607
7	614.585,369 626.333,808	8	614.600,388 626.303,074	34.208
8	614.600,388 626.303,074	9	614.613,384 626.272,915	32.839
9	614.613,384 626.272,915	10	614.625,309 626.276,484	12.447
10	614.625,309 626.276,484	11	614.641,865 626.283,346	17.922
11	614.641,865 626.283,346	12	614.594,496 626.399,73	125.655
12	614.594,496 626.399,73	1	614.588,616 626.397,829	6.18

\*\* Lungimile segmentelor sunt determinate în planul de proiecție Stereo 70 și sunt rotunjite la 1 milimetru.

\*\*\* Distanța dintre puncte este formată din segmente cumulate ce sunt mai mici decât valoarea 1 milimetru.





## DATE DESPRE IMOBILUL NR. 9145

Oficiul de Cadastru și Publicitate Imobiliară NEAMT  
Biroul de Cadastru și Publicitate Imobiliară Targu-Neamt

## A. Partea I. Descrierea imobilului

TEREN Intravilan

Nr. CF vechi:398  
Nr. cadastral vechi:410

Adresa: Loc. Radeni, Jud. Neamt

Nr. Crt	Nr cadastral Nr. topografic	Suprafața* (mp)	Observații / Referințe
A1	50433	507	Sector cadastral:95 Teren neimprejmuit;

## Construcții

Crt	Nr cadastral Nr. topografic	Adresa	Observații / Referințe
A1.1	50433-C1	Loc. Radeni, Jud. Neamt	Nr. niveluri:1; S. construita la sol:60 mp; S. construita desfasurata:60 mp; CASĂ DE LOCUIT

## B. Partea II. Proprietari și acte

Inscrieri privitoare la dreptul de proprietate și alte drepturi reale	Referințe
<b>2055 / 14/04/2008</b>	
Act Notarial nr. 267, din 08/04/2008 emis de BNP Topala Mihaela Melania;	
B1	A1
Intabulare, drept de PROPRIETATE, dobandit prin Conventie, cota actuala 1/2	
1) <b>BULISCA NICOLAE FLOREA</b> , - necasatorit, LIPSĂ CNP	
OBSERVATII: (provenita din conversia CF 398)	
<b>3340 / 18/06/2008</b>	
Act Notarial nr. 459, din 14/06/2008 emis de BNP Topala Mihaela Melania;	
B2	A1
Intabulare, drept de PROPRIETATE, dobandit prin Conventie, cota actuala 1/2	
1) <b>BULISCA NICOLAE FLOREA</b> , - necasatorit, LIPSĂ CNP	
OBSERVATII: (provenita din conversia CF 398)	
/	
Act Administrativ nr. 1098, din 19/02/2026 emis de PRIMĂRIA COMUNEI PĂSTRĂVENI;	
B4	A1.1
Intabulare, drept de PROPRIETATE, dobandit prin Lege, cota actuala 1/1	
1) <b>BULISCA NICOLAE FLOREA</b> , - necasatorit, LIPSĂ CNP	

## C. Partea III. SARCINI .

Inscrieri privind dezmembramintele dreptului de proprietate, drepturi reale de garanție și sarcini	Referințe
NU SUNT	

## Anexa Nr. 1 La Partea I

## Teren

Nr cadastral	Suprafața (mp)*	Observații / Referințe
50433	507	

\* Suprafața este determinată în planul de proiecție Stereo 70.



## Date referitoare la teren

Crt	Categorie folosință	Intra vilan	Suprafața (mp)	Tarla	Parcelă	Nr. topo	Observații / Referințe
1	curți constructii	DA	507	2	38/1	-	

## Date referitoare la construcții

Crt	Număr	Destinație construcție	Supraf. (mp)	Situație juridică	Observații / Referințe
A1.1	50433-C1	construcții de locuințe	60	Cu acte	Nr. niveluri:1; S. construita la sol:60 mp; S. construita desfasurata:60 mp; CASĂ DE LOCUIT

## Lungime Segmente

1) Valorile lungimilor segmentelor sunt obținute din proiecție în plan.

Punct început	X / Y	Punct sfârșit	X / Y	Lungime segment (** (m)
1	614.554,944 626.240,303	2	614.562,038 626.246,739	9.578
2	614.562,038 626.246,739	3	614.566,46 626.248,533	4.772
3	614.566,46 626.248,533	4	614.563,942 626.253,707	5.754

Punct început	X / Y	Punct sfârșit	X / Y	Lungime segment (** (m)
4	614.563,942 626.253,707	5	614.549,219 626.284,072	33.746
5	614.549,219 626.284,072	6	614.540,246 626.278,837	10.388
6	614.540,246 626.278,837	7	614.539,05 626.278,163	1.373
7	614.539,05 626.278,163	8	614.539,194 626.277,82	0.372
8	614.539,194 626.277,82	1	614.554,944 626.240,303	40.689

\*\* Lungimile segmentelor sunt determinate în planul de proiecție Stereo 70 și sunt rotunjite la 1 milimetru.

\*\*\* Distanța dintre puncte este formată din segmente cumulate ce sunt mai mici decât valoarea 1 milimetru.

Neutilizabil în Circuitul Civil



**DATE DESPRE IMOBILUL NR. 9150**

Oficiul de Cadastru și Publicitate Imobiliară NEAMT  
Biroul de Cadastru și Publicitate Imobiliară Targu-Neamt

**A. Partea I. Descrierea imobilului**

TEREN Intravilan

Adresa: Loc. Radeni, Jud. Neamt

Nr. Crt	Nr cadastral Nr. topografic	Suprafața* (mp)	Observații / Referințe
A1		763	Sector cadastral:95 Teren neimprejmuit;

**Construcții**

Crt	Nr cadastral Nr. topografic	Adresa	Observații / Referințe
A1.1		Loc. Radeni, Jud. Neamt	Nr. niveluri:1; S. construita la sol:76 mp; S. construita desfasurata:76 mp; CASĂ DE LOCUIT

**B. Partea II. Proprietari și acte**

Inscrieri privitoare la dreptul de proprietate și alte drepturi reale		Referințe
/		
Act Administrativ nr. 1098, din 19/02/2026 emis de COMUNA PĂSTRĂVENI;		
B1	Inscrierea posesiei, drept de PROPRIETATE, dobândit prin Lege, cota actuala 1/1 1) NEIDENTIFICAT NEIDENTIFICAT, PROPRIETAR NEIDENTIFICAT	A1, A1.1
Act Normativ nr. 7, din 13/03/1996 emis de PARLAMENTUL ROMÂNIEI (ART.13);		
B2	Se notează mențiunea de proprietar neidentificat.	A1, A1.1

**C. Partea III. SARCINI .**

Inscrieri privind dezmembramintele dreptului de proprietate, drepturi reale de garanție și sarcini	Referințe
NU SUNT	

## Anexa Nr. 1 La Partea I

## Teren

Nr cadastral	Suprafața (mp)*	Observații / Referințe
	763	

\* Suprafața este determinată în planul de proiecție Stereo 70.



## Date referitoare la teren

Crt	Categorie folosință	Intravilan	Suprafața (mp)	Tarla	Parcelă	Nr. topo	Observații / Referințe
1	curți constructii	DA	763	2	41	-	

## Date referitoare la construcții

Crt	Număr	Destinație construcție	Supraf. (mp)	Situație juridică	Observații / Referințe
A1.1		construcții de locuințe	76	Cu acte	Nr. niveluri:1; S. construita la sol:76 mp; S. construita desfasurata:76 mp; CASĂ DE LOCUIT

## Lungime Segmente

1) Valorile lungimilor segmentelor sunt obținute din proiecție în plan.

Punct început	X / Y	Punct sfârșit	X / Y	Lungime segment (** (m)
1	614.496,077 626.209,29	2	614.498,71 626.203,17	6.662
2	614.498,71 626.203,17	3	614.511,873 626.211,567	15.613
3	614.511,873 626.211,567	4	614.493,576 626.254,545	46.711

Punct început	X / Y	Punct sfârșit	X / Y	Lungime segment (** (m)
4	614.493,576 626.254,545	5	614.487,259 626.251,641	6.953
5	614.487,259 626.251,641	6	614.479,026 626.247,751	9.106
6	614.479,026 626.247,751	7	614.483,522 626.237,03	11.626
7	614.483,522 626.237,03	8	614.487,32 626.227,799	9.982
8	614.487,32 626.227,799	9	614.494,021 626.212,897	16.339
9	614.494,021 626.212,897	1	614.496,077 626.209,29	4.152

\*\* Lungimile segmentelor sunt determinate în planul de proiecție Stereo 70 și sunt rotunjite la 1 milimetru.

\*\*\* Distanța dintre puncte este formată din segmente cumulate ce sunt mai mici decât valoarea 1 milimetru.

Neutilizabil în Circuitul Civil



**DATE DESPRE IMOBILUL NR. 9152**

Oficiul de Cadastru și Publicitate Imobiliară NEAMT  
Biroul de Cadastru și Publicitate Imobiliară Targu-Neamt

**A. Partea I. Descrierea imobilului**

TEREN Intravilan

Adresa: Loc. Radeni, Str Salcânilor29, Jud. Neamt

Nr. Crt	Nr cadastral Nr. topografic	Suprafața* (mp)	Observații / Referințe
A1	52008	2.843	Sector cadastral:95 Teren imprejmuit;

**Construcții**

Crt	Nr cadastral Nr. topografic	Adresa	Observații / Referințe
A1.1	52008-C1	Loc. Radeni, Str Salcânilor, Nr. 29, Jud. Neamt, si Extravilan Com. Pastraveni	Nr. niveluri:1; S. construita la sol:74 mp; S. construita desfasurata:74 mp; CASĂ DE LOCUIT

**B. Partea II. Proprietari și acte**

Inscrieri privitoare la dreptul de proprietate și alte drepturi reale		Referințe
<b>1259 / 20/01/2022</b>		
Hotarare Judecatoreasca nr. SENTINTA CIVILA nr. 371, din 09/03/2020 emis de Judecatoria Targu Neamt;		
B1	Intabulare, drept de PROPRIETATE, dobandit prin Hotarare Judecatoreasca, cota actuala 1/1 1) IGNAT VASILE-VIOREL 2) IGNAT DANIELUȘA	A1
/		
Act Administrativ nr. 1098, din 19/02/2026 emis de PRIMĂRIA COMUNEI PĂSTRĂVENI;		
B2	Intabulare, drept de PROPRIETATE, dobandit prin Lege, cota actuala 1/1 1) IGNAT VASILE-VIOREL 2) IGNAT DANIELUȘA	A1.1

**C. Partea III. SARCINI .**

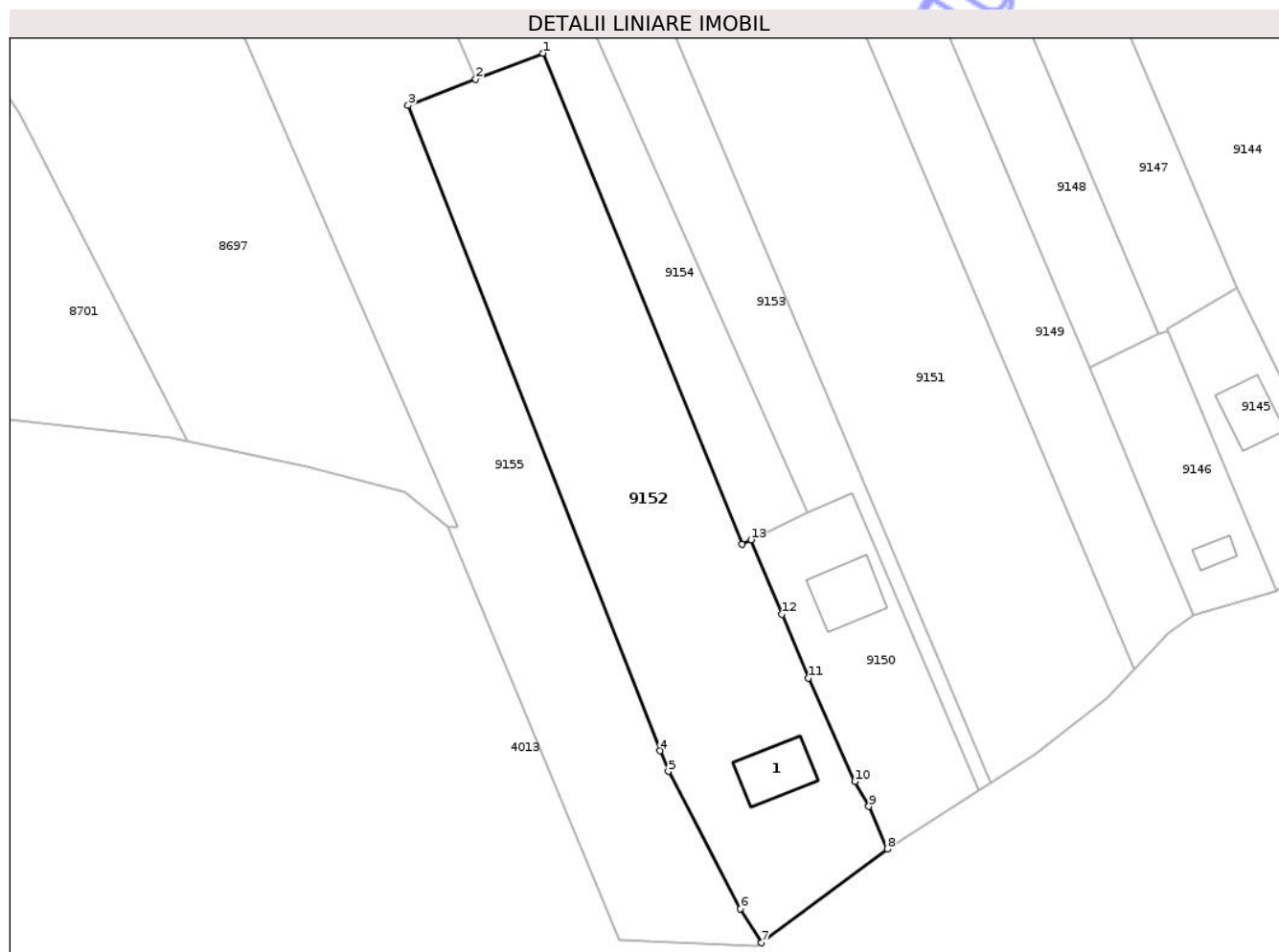
Inscrieri privind dezmembramintele dreptului de proprietate, drepturi reale de garanție și sarcini	Referințe
NU SUNT	

## Anexa Nr. 1 La Partea I

## Teren

Nr cadastral	Suprafața (mp)*	Observații / Referințe
52008	2.843	

\* Suprafața este determinată în planul de proiecție Stereo 70.



## Date referitoare la teren

Crt	Categorie folosință	Intra vilan	Suprafața (mp)	Tarla	Parcelă	Nr. topo	Observații / Referințe
1	curți constructii	DA	650	2	42/1	-	
2	arabil	DA	2.193	2	42/2,3	-	

## Date referitoare la construcții

Crt	Număr	Destinație construcție	Supraf. (mp)	Situație juridică	Observații / Referințe
A1.1	52008-C1	construcții de locuințe	74	Cu acte	Nr. niveluri:1; S. construita la sol:74 mp; S. construita desfasurata:74 mp; CASĂ DE LOCUIT

## Lungime Segmente

1) Valorile lungimilor segmentelor sunt obținute din proiecție în plan.

Punct început	X / Y	Punct sfârșit	X / Y	Lungime segment (** (m)
1	614.448,992 626.317,932	2	614.439,314 626.314,192	10.376
2	614.439,314 626.314,192	3	614.429,55 626.310,414	10.47

Punct început	X / Y	Punct sfârșit	X / Y	Lungime segment (** (m)
3	614.429,55 626.310,414	4	614.465,937 626.217,315	99.957
4	614.465,937 626.217,315	5	614.467,118 626.214,341	3.2
5	614.467,118 626.214,341	6	614.477,492 626.194,535	22.358
6	614.477,492 626.194,535	7	614.480,555 626.189,625	5.787
7	614.480,555 626.189,625	8	614.498,71 626.203,17	22.651
8	614.498,71 626.203,17	9	614.496,077 626.209,29	6.662
9	614.496,077 626.209,29	10	614.494,021 626.212,897	4.152
10	614.494,021 626.212,897	11	614.487,32 626.227,799	16.339
11	614.487,32 626.227,799	12	614.483,522 626.237,03	9.982
12	614.483,522 626.237,03	13	614.479,026 626.247,751	11.626
13	614.479,026 626.247,751	14	614.477,713 626.247,12	1.457
14	614.477,713 626.247,12	1	614.448,992 626.317,932	76.416

\*\* Lungimile segmentelor sunt determinate în planul de proiecție Stereo 70 și sunt rotunjite la 1 milimetru.

\*\*\* Distanța dintre puncte este formată din segmente cumulate ce sunt mai mici decât valoarea 1 milimetru.



**DATE DESPRE IMOBILUL NR. 9155**

Oficiul de Cadastru și Publicitate Imobiliară NEAMT  
Biroul de Cadastru și Publicitate Imobiliară Targu-Neamt

**A. Partea I. Descrierea imobilului**

TEREN Intravilan

Adresa: Loc. Radeni, Str Salcânilor, Jud. Neamt

Nr. Crt	Nr cadastral Nr. topografic	Suprafața* (mp)	Observații / Referințe
A1		5.400	Sector cadastral:95 Teren neimprejmuit;

**B. Partea II. Proprietari și acte**

Inscrieri privitoare la dreptul de proprietate și alte drepturi reale	Referințe
/	
Act Administrativ nr. 43/1083, din 12/08/2005 emis de CJPSDPAT NEAMȚ;	
B1	A1
Intabulare, drept de PROPRIETATE, dobandit prin Reconstituire, cota actuala 1/1	
1) CERCEL D LOGHIN, LIPSĂ CNP	
2) CERCEL D LAZĂR, LIPSĂ CNP	

**C. Partea III. SARCINI .**

Inscrieri privind dezmembramintele dreptului de proprietate, drepturi reale de garanție și sarcini	Referințe
NU SUNT	

## Anexa Nr. 1 La Partea I

## Teren

Nr cadastral	Suprafața (mp)*	Observații / Referințe
	5.400	

\* Suprafața este determinată în planul de proiecție Stereo 70.



## Date referitoare la teren

Crt	Categorie folosință	Intra vilan	Suprafața (mp)	Tarla	Parcelă	Nr. topo	Observații / Referințe
1	arabil	DA	5.400	2	43/1	-	

## Lungime Segmente

1) Valorile lungimilor segmentelor sunt obținute din proiecție în plan.

Punct început	X / Y	Punct sfârșit	X / Y	Lungime segment (** (m)
1	614.396,659 626.414,932	2	614.388,321 626.414,412	8.354
2	614.388,321 626.414,412	3	614.374,895 626.413,576	13.452
3	614.374,895 626.413,576	4	614.365,925 626.413,585	8.97
4	614.365,925 626.413,585	5	614.371,761 626.398,843	15.855
5	614.371,761 626.398,843	6	614.374,336 626.392,361	6.975

Punct început	X / Y	Punct sfârșit	X / Y	Lungime segment (** (m)
6	614.374,336 626.392,361	7	614.436,768 626.249,541	155.87
7	614.436,768 626.249,541	8	614.435,373 626.249,572	1.395
8	614.435,373 626.249,572	9	614.460,1 626.190,024	64.478
9	614.460,1 626.190,024	10	614.479,949 626.189,173	19.867
10	614.479,949 626.189,173	11	614.480,555 626.189,625	0.756
11	614.480,555 626.189,625	12	614.477,492 626.194,535	5.787
12	614.477,492 626.194,535	13	614.467,118 626.214,341	22.358
13	614.467,118 626.214,341	14	614.465,937 626.217,315	3.2
14	614.465,937 626.217,315	15	614.429,55 626.310,414	99.957
15	614.429,55 626.310,414	16	614.439,314 626.314,192	10.47
16	614.439,314 626.314,192	1	614.396,659 626.414,932	109.398

\*\* Lungimile segmentelor sunt determinate în planul de proiecție Stereo 70 și sunt rotunjite la 1 milimetru.

\*\*\* Distanța dintre puncte este formată din segmente cumulate ce sunt mai mici decât valoarea 1 milimetru.



**DATE DESPRE IMOBILUL NR. 9078**

Oficiul de Cadastru și Publicitate Imobiliară NEAMT  
Biroul de Cadastru și Publicitate Imobiliară Targu-Neamt

**A. Partea I. Descrierea imobilului**

TEREN Extravilan

Adresa: Jud. Neamt

Nr. Crt	Nr cadastral Nr. topografic	Suprafața* (mp)	Observații / Referințe
A1		900	Sector cadastral:95 Teren neimprejmuit;

**B. Partea II. Proprietari și acte**

Inscrieri privitoare la dreptul de proprietate și alte drepturi reale	Referințe
/	
Act Administrativ nr. 43/1071, din 07/09/1999 emis de CJPSDPAT NEAMȚ;	
B1	A1
Intabulare, drept de PROPRIETATE, dobandit prin Reconstituire, cota actuala 1/1	
1) CIOCOIU I LAZAR, LIPSĂ CNP	
2) CIOCOIU I PETRU, LIPSĂ CNP	
3) CIOCOIU I MARIA, LIPSĂ CNP	
4) CIOCOIU I ELENA, LIPSĂ CNP	

**C. Partea III. SARCINI .**

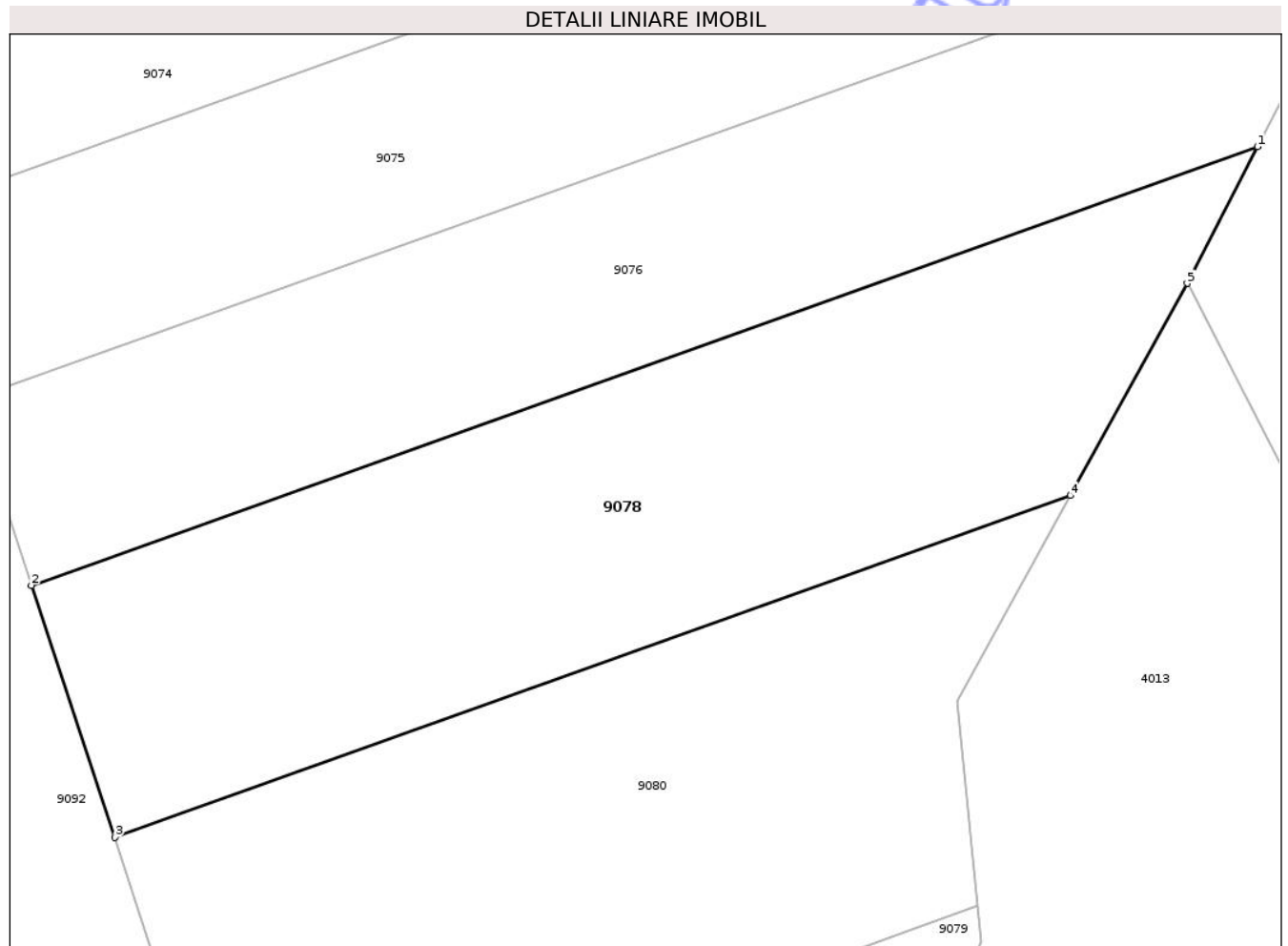
Inscrieri privind dezmembramintele dreptului de proprietate, drepturi reale de garanție și sarcini	Referințe
NU SUNT	

## Anexa Nr. 1 La Partea I

## Teren

Nr cadastral	Suprafața (mp)*	Observații / Referințe
	900	

\* Suprafața este determinată în planul de proiecție Stereo 70.



## Date referitoare la teren

Crt	Categorie folosință	Intra vilan	Suprafața (mp)	Tarla	Parcelă	Nr. topo	Observații / Referințe
1	pasune	NU	900	57	475/20	-	

## Lungime Segmente

1) Valorile lungimilor segmentelor sunt obținute din proiecție în plan.

Punct început	X / Y	Punct sfârșit	X / Y	Lungime segment (** (m)
1	615.099,71 626.171,96	2	615.033,403 626.148,27	70.412
2	615.033,403 626.148,27	3	615.037,902 626.134,648	14.346
3	615.037,902 626.134,648	4	615.089,58 626.153,111	54.877
4	615.089,58 626.153,111	5	615.095,91 626.164,579	13.099
5	615.095,91 626.164,579	1	615.099,71 626.171,96	8.303

\*\* Lungimile segmentelor sunt determinate în planul de proiecție Stereo 70 și sunt rotunjite la 1 milimetru.

\*\*\* Distanța dintre puncte este formată din segmente cumulate ce sunt mai mici decât valoarea 1 milimetru.

Neutilizabil în Circuitul  
Civil



**DATE DESPRE IMOBILUL NR. 9080**

Oficiul de Cadastru și Publicitate Imobiliară NEAMȚ  
 Biroul de Cadastru și Publicitate Imobiliară Targu-Neamt

**A. Partea I. Descrierea imobilului**

TEREN Extravilan

Adresa: Jud. Neamt

Nr. Crt	Nr cadastral Nr. topografic	Suprafața* (mp)	Observații / Referințe
A1		900	Sector cadastral:95 Teren neimprejmuit;

**B. Partea II. Proprietari și acte**

Inscrieri privitoare la dreptul de proprietate și alte drepturi reale	Referințe
/	
Act Administrativ nr. 43/873, din 27/12/2000 emis de CJPSDPAT NEAMȚ;	
B1	A1
Intabulare, drept de PROPRIETATE, dobandit prin Reconstituire, cota actuala 1/1	
1) PADURARU N GHEORGHE, LIPSĂ CNP	

**C. Partea III. SARCINI .**

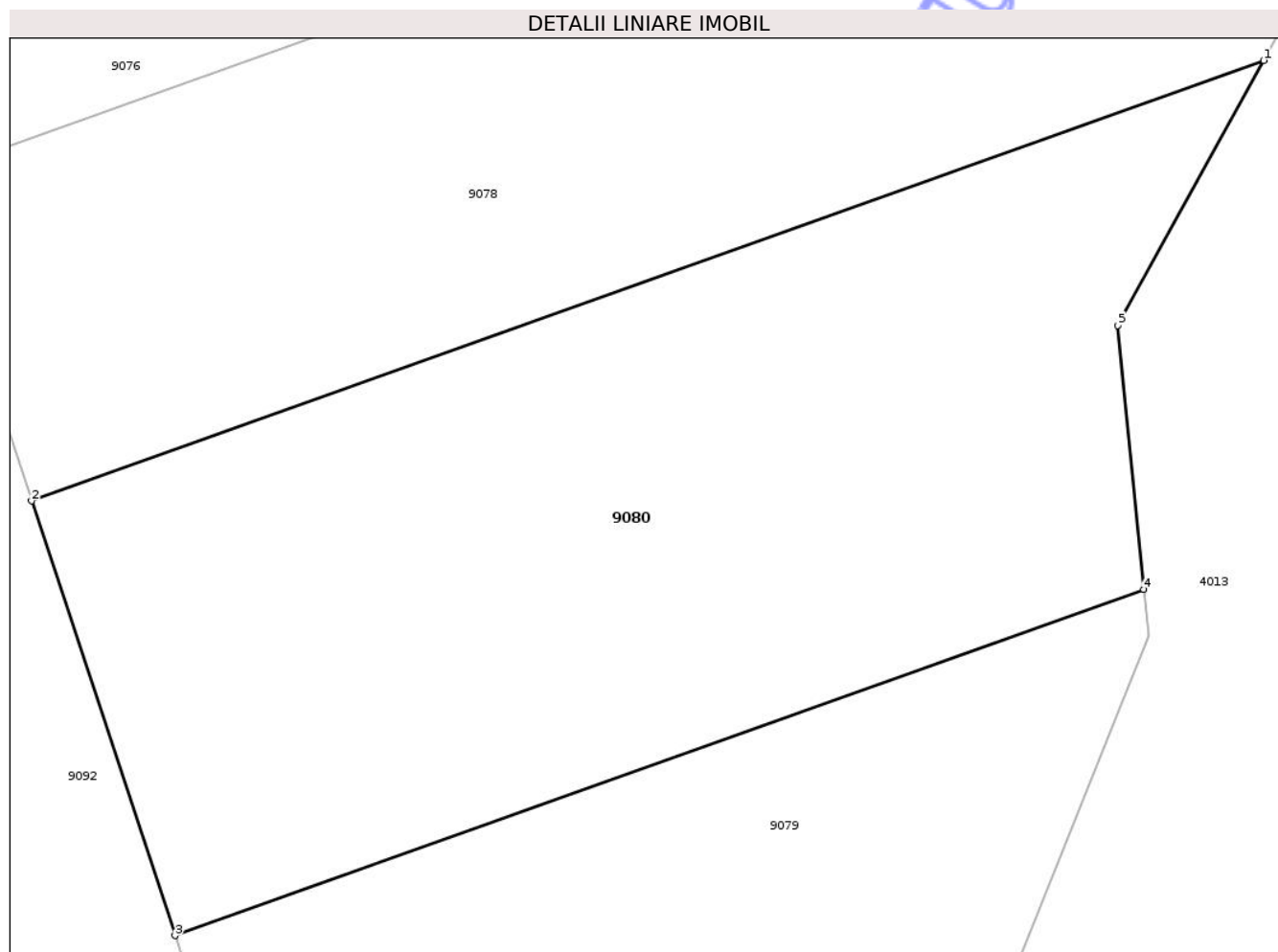
Inscrieri privind dezmembramintele dreptului de proprietate, drepturi reale de garanție și sarcini	Referințe
NU SUNT	

## Anexa Nr. 1 La Partea I

## Teren

Nr cadastral	Suprafața (mp)*	Observații / Referințe
	900	

\* Suprafața este determinată în planul de proiecție Stereo 70.



## Date referitoare la teren

Crt	Categorie folosință	Intra vilan	Suprafața (mp)	Tarla	Parcelă	Nr. topo	Observații / Referințe
1	pasune	NU	900	57	475/21	-	

## Lungime Segmente

1) Valorile lungimilor segmentelor sunt obținute din proiecție în plan.

Punct început	X / Y	Punct sfârșit	X / Y	Lungime segment (** (m)
1	615.089,58 626.153,111	2	615.037,902 626.134,648	54.877
2	615.037,902 626.134,648	3	615.043,918 626.116,431	19.184
3	615.043,918 626.116,431	4	615.084,553 626.130,941	43.148
4	615.084,553 626.130,941	5	615.083,45 626.142,005	11.119
5	615.083,45 626.142,005	1	615.089,58 626.153,111	12.686

\*\* Lungimile segmentelor sunt determinate în planul de proiecție Stereo 70 și sunt rotunjite la 1 milimetru.

\*\*\* Distanța dintre puncte este formată din segmente cumulate ce sunt mai mici decât valoarea 1 milimetru.

Neutilizabil în Circuitul  
Civil



**DATE DESPRE IMOBILUL NR. 9088**

Oficiul de Cadastru și Publicitate Imobiliară NEAMT  
Biroul de Cadastru și Publicitate Imobiliară Targu-Neamt

**A. Partea I. Descrierea imobilului**

TEREN Necunoscut

Adresa: Loc. Radeni, Str Principală, Jud. Neamt, ȘI EXTRAVILAN COMUNE PĂSTRĂVENI

Nr. Crt	Nr cadastral Nr. topografic	Suprafața* (mp)	Observații / Referințe
A1		3.600	Sector cadastral:95 Teren neimprejmuit;

**B. Partea II. Proprietari și acte**

Inscrieri privitoare la dreptul de proprietate și alte drepturi reale	Referințe
/	
Act Administrativ nr. 43/958, din 02/06/1994 emis de CJPSDPAT NEAMȚ;	
B1	A1
Intabulare, drept de PROPRIETATE, dobandit prin Reconstituire, cota actuala 1/1	
1) CIOCOIU V VIRGINIA, LIPSĂ CNP	

**C. Partea III. SARCINI .**

Inscrieri privind dezmembramintele dreptului de proprietate, drepturi reale de garanție și sarcini	Referințe
NU SUNT	

## Anexa Nr. 1 La Partea I

## Teren

Nr cadastral	Suprafața (mp)*	Observații / Referințe
	3.600	

\* Suprafața este determinată în planul de proiecție Stereo 70.

## DETALII LINIARE IMOBIL



## Date referitoare la teren

Crt	Categorie folosință	Intravilan	Suprafața (mp)	Tarla	Parcelă	Nr. topo	Observații / Referințe
1	arabil	DA	3.136	1	9/1	-	NR TOPO CORECT TARLA PARCELA 8/1
2	fânețe (F) - fânețe împădurite	NU	464	1	9/2	-	NR TOPO CORECT PARCELA 8/2

## Lungime Segmente

1) Valorile lungimilor segmentelor sunt obținute din proiecție în plan.

Punct început	X / Y	Punct sfârșit	X / Y	Lungime segment (** (m))
1	615.127,695 626.671,503	2	615.125,434 626.686,185	14.855
3	615.117,015 626.685,147	4	615.114,177 626.682,313	4.011
5	615.114,308 626.679,882	6	615.108,193 626.677,588	6.531
7	615.102,336 626.676,077	8	615.095,802 626.675,771	6.541

Punct început	X / Y	Punct sfârșit	X / Y	Lungime segment (** (m))
2	615.125,434 626.686,185	3	615.117,015 626.685,147	8.483
4	615.114,177 626.682,313	5	615.114,308 626.679,882	2.435
6	615.108,193 626.677,588	7	615.102,336 626.676,077	6.049
8	615.095,802 626.675,771	9	615.087,268 626.678,576	8.983

Punct început	X / Y	Punct sfârșit	X / Y	Lungime segment (** (m)
9	615.087,268 626.678,576	10	615.082,882 626.678,241	4.399
11	615.078,856 626.677,321	12	615.073,92 626.676,584	4.991
13	615.069,698 626.675,544	14	615.059,462 626.670,554	11.388
15	615.052,621 626.670,267	16	615.038,797 626.673,236	14.139
17	615.027,679 626.678,041	18	615.022,479 626.681,963	6.513
19	615.019,583 626.686,696	20	615.012,134 626.699,372	14.703
21	615.007,71 626.697,639	22	615.001,321 626.696,077	6.577
23	614.996,393 626.695,59	24	614.985,348 626.693,071	11.329
25	614.976,025 626.690,85	26	614.977,918 626.685,894	5.306
27	614.982,63 626.671,153	28	614.990,477 626.659,21	14.29
29	615.016,178 626.666,63	30	615.028,8 626.643,826	26.063
31	615.036,271 626.633,665	32	615.043,748 626.635,148	7.623
33	615.079,814 626.659,529	34	615.115,538 626.670,875	37.483
35	615.121,476 626.671,264	1	615.127,695 626.671,503	6.224

Punct început	X / Y	Punct sfârșit	X / Y	Lungime segment (** (m)
10	615.082,882 626.678,241	11	615.078,856 626.677,321	4.13
12	615.073,92 626.676,584	13	615.069,698 626.675,544	4.348
14	615.059,462 626.670,554	15	615.052,621 626.670,267	6.847
16	615.038,797 626.673,236	17	615.027,679 626.678,041	12.112
18	615.022,479 626.681,963	19	615.019,583 626.686,696	5.549
20	615.012,134 626.699,372	21	615.007,71 626.697,639	4.751
22	615.001,321 626.696,077	23	614.996,393 626.695,59	4.952
24	614.985,348 626.693,071	25	614.976,025 626.690,85	9.584
26	614.977,918 626.685,894	27	614.982,63 626.671,153	15.476
28	614.990,477 626.659,21	29	615.016,178 626.666,63	26.75
30	615.028,8 626.643,826	31	615.036,271 626.633,665	12.612
32	615.043,748 626.635,148	33	615.079,814 626.659,529	43.533
34	615.115,538 626.670,875	35	615.121,476 626.671,264	5.951

\*\* Lungimile segmentelor sunt determinate în planul de proiecție Stereo 70 și sunt rotunjite la 1 milimetru.

\*\*\* Distanța dintre puncte este formată din segmente cumulate ce sunt mai mici decât valoarea 1 milimetru.





## DATE DESPRE IMOBILUL NR. 9097

Oficiul de Cadastru și Publicitate Imobiliară NEAMT  
Biroul de Cadastru și Publicitate Imobiliară Targu-Neamt

## A. Partea I. Descrierea imobilului

TEREN Extravilan

Adresa: Jud. Neamt

Nr. Crt	Nr cadastral Nr. topografic	Suprafața* (mp)	Observații / Referințe
A1	50016	Din acte: 5.200 Masurata: 4.350	Sector cadastral:95 Teren imprejmuit;

## B. Partea II. Proprietari și acte

Inscrieri privitoare la dreptul de proprietate și alte drepturi reale		Referințe
<b>3174 / 22/07/2009</b>		
Act Notarial nr. 728, din 17/07/2009 emis de BNP BALAN DORINA;		
B1	Se infiinteaza cartea funciara 50016 a imobilului cu numarul cadastral 50016/Pastraveni, rezultat din dezmembrarea imobilului cu numarul cadastral 50012 in scris in cartea funciara 50012;	A1
<b>3175 / 22/07/2009</b>		
Act Administrativ nr. 792, din 17/07/2009 emis de BNP BALAN DORINA;		
B4	Intabulare, drept de PROPRIETATE, dobandit prin Conventie, cota actuala 1/1 1) CUCU ILEANA 2) CUCU IOAN, - soti - LIPSĂ CNP	A1

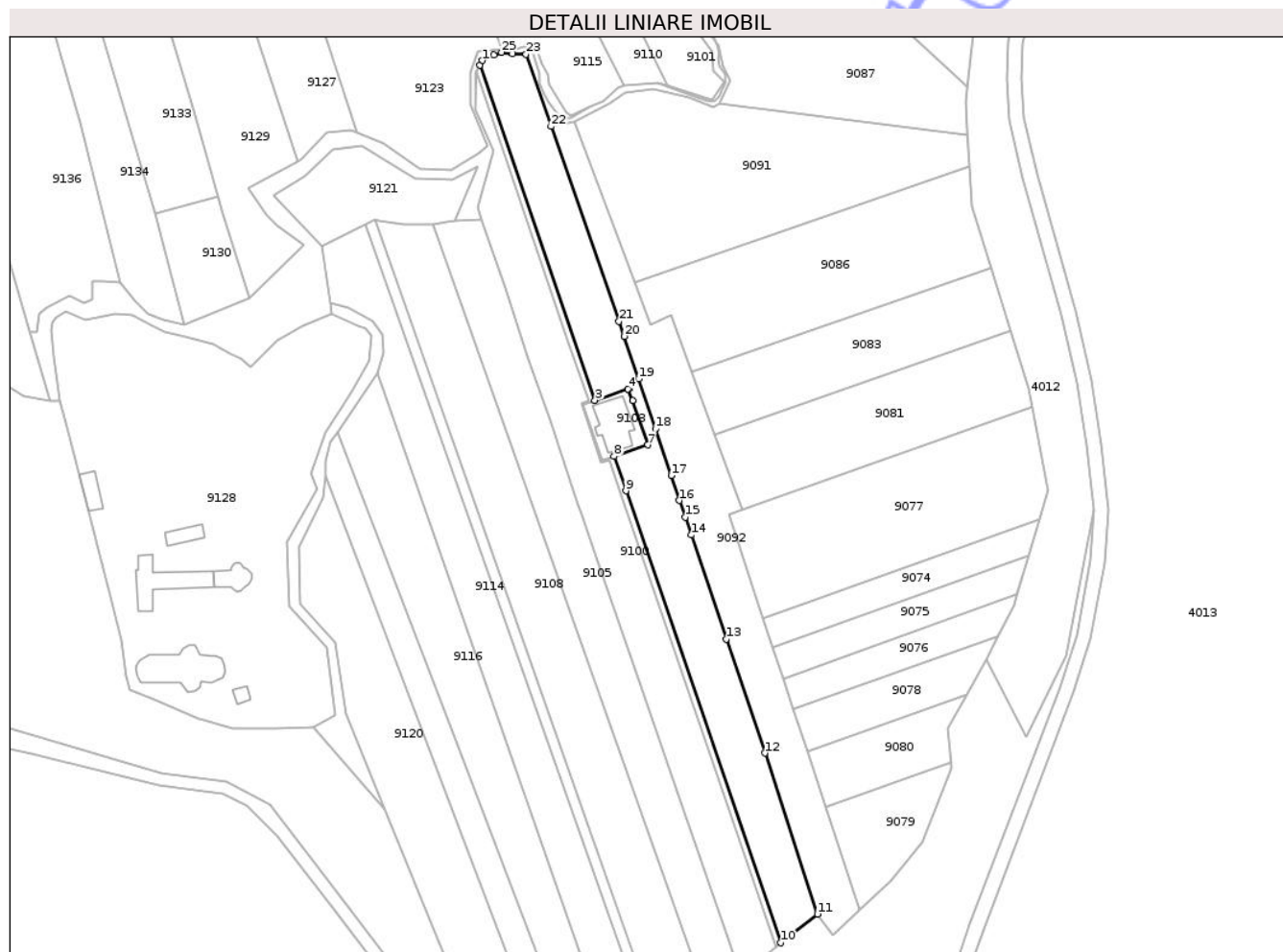
## C. Partea III. SARCINI .

Inscrieri privind dezmembramintele dreptului de proprietate, drepturi reale de garanție și sarcini	Referințe
NU SUNT	

**Anexa Nr. 1 La Partea I****Teren**

Nr cadastral	Suprafața (mp)*	Observații / Referințe
50016	Din acte: 5.200 Masurata: 4.350	

\* Suprafața este determinată în planul de proiecție Stereo 70.



Punct început	X / Y	Punct sfârșit	X / Y	Lungime segment (** (m)	Punct început	X / Y	Punct sfârșit	X / Y	Lungime segment (** (m)
5	614.980,018 626.252,234	6	614.981,307 626.248,447	4.0	6	614.981,307 626.248,447	7	614.986,213 626.234,025	15.234
7	614.986,213 626.234,025	8	614.975,223 626.230,286	11.609	8	614.975,223 626.230,286	9	614.979,042 626.219,139	11.783
9	614.979,042 626.219,139	10	615.029,284 626.072,517	154.991	10	615.029,284 626.072,517	11	615.041,196 626.081,837	15.125
11	615.041,196 626.081,837	12	615.024,11 626.134,039	54.927	12	615.024,11 626.134,039	13	615.011,636 626.171,046	39.053
13	615.011,636 626.171,046	14	615.000,303 626.204,821	35.626	14	615.000,303 626.204,821	15	614.998,256 626.210,533	6.067
15	614.998,256 626.210,533	16	614.996,445 626.215,955	5.716	16	614.996,445 626.215,955	17	614.993,745 626.224,046	8.53
17	614.993,745 626.224,046	18	614.988,625 626.239,25	16.043	18	614.988,625 626.239,25	19	614.983,21 626.255,412	17.045
19	614.983,21 626.255,412	20	614.978,522 626.269,243	14.604	20	614.978,522 626.269,243	21	614.976,818 626.274,138	5.183
21	614.976,818 626.274,138	22	614.954,796 626.337,32	66.91	22	614.954,796 626.337,32	23	614.946,65 626.360,691	24.75
23	614.946,65 626.360,691	24	614.942,256 626.360,826	4.396	24	614.942,256 626.360,826	25	614.938,672 626.361,345	3.622
25	614.938,672 626.361,345	26	614.936,213 626.360,493	2.602	26	614.936,213 626.360,493	1	614.932,554 626.358,716	4.068

\*\* Lungimile segmentelor sunt determinate în planul de proiecție Stereo 70 și sunt rotunjite la 1 milimetru.

\*\*\* Distanța dintre puncte este formată din segmente cumulate ce sunt mai mici decât valoarea 1 milimetru.



**DATE DESPRE IMOBILUL NR. 9100**

Oficiul de Cadastru și Publicitate Imobiliară NEAMT  
 Biroul de Cadastru și Publicitate Imobiliară Targu-Neamt

**A. Partea I. Descrierea imobilului**

TEREN Extravilan

Adresa: Jud. Neamt

Nr. Crt	Nr cadastral Nr. topografic	Suprafața* (mp)	Observații / Referințe
A1	50013	3.800	Sector cadastral:95 Teren neimprejmuit;

**B. Partea II. Proprietari și acte**

Inscrieri privitoare la dreptul de proprietate și alte drepturi reale	Referințe
<b>3173 / 22/07/2009</b>	
Act Notarial nr. 731, din 17/07/2009 emis de BNP BALAN DORINA;	
B2	A1
Intabulare, drept de PROPRIETATE, dobândit prin Conventie, cota actuala 1/1 1) MIRONESCU MARIA, - casatorita - LIPSĂ CNP	

**C. Partea III. SARCINI .**

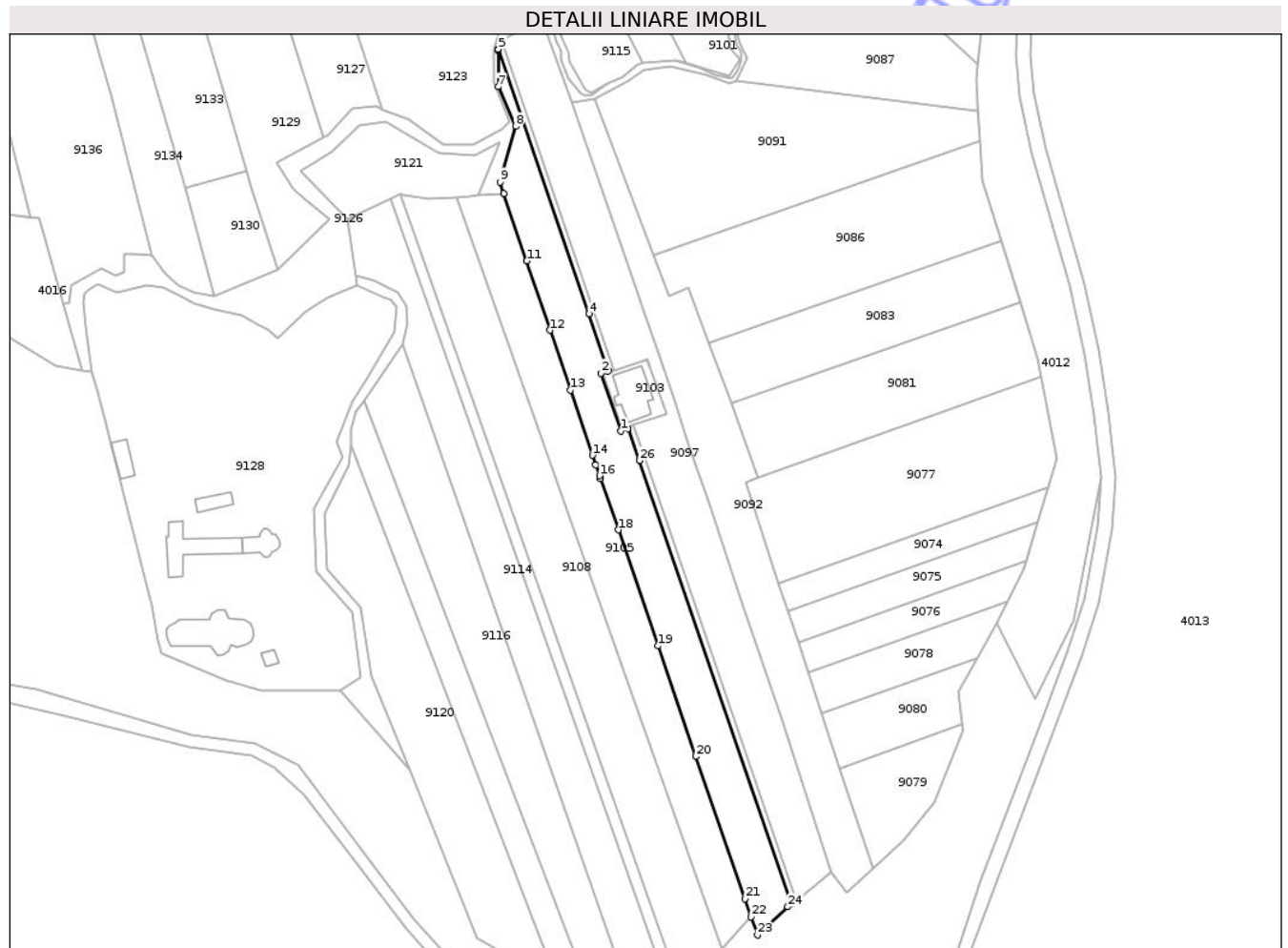
Inscrieri privind dezmembramintele dreptului de proprietate, drepturi reale de garanție și sarcini	Referințe
NU SUNT	

## Anexa Nr. 1 La Partea I

## Teren

Nr cadastral	Suprafața (mp)*	Observații / Referințe
50013	3.800	

\* Suprafața este determinată în planul de proiecție Stereo 70.



## Date referitoare la teren

Crt	Categorie folosință	Intravilan	Suprafața (mp)	Tarla	Parcelă	Nr. topo	Observații / Referințe
1	curți constructii	NU	90	57	475/23A; 475/24	-	
2	arabil	NU	2.790	57	475/23A; 475/24	-	
3	faneata	NU	920	57	475/23A; 475/24	-	

## Lungime Segmente

1) Valorile lungimilor segmentelor sunt obținute din proiecție în plan.

Punct început	X / Y	Punct sfârșit	X / Y	Lungime segment (** (m)	Punct început	X / Y	Punct sfârșit	X / Y	Lungime segment (** (m)
1	614.971,124 626.228,364	2	614.964,608 626.247,519	20.233	2	614.964,608 626.247,519	3	614.967,015 626.248,338	2.543
3	614.967,015 626.248,338	4	614.960,533 626.267,257	19.999	4	614.960,533 626.267,257	5	614.930,432 626.355,1	92.857
5	614.930,432 626.355,1	6	614.930,293 626.354,863	0.275	6	614.930,293 626.354,863	7	614.930,363 626.342,615	12.248

Punct început	X / Y	Punct sfârșit	X / Y	Lungime segment (** (m)
7	614.930,363 626.342,615	8	614.936,12 626.329,505	14.318
9	614.931,02 626.310,958	10	614.932,287 626.307,208	3.958
11	614.939,868 626.284,774	12	614.947,63 626.261,802	24.248
13	614.954,42 626.241,922	14	614.961,719 626.220,302	22.819
15	614.962,771 626.217,09	16	614.964,068 626.213,509	3.809
17	614.964,409 626.212,517	18	614.970,246 626.195,559	17.934
19	614.983,509 626.157,022	20	614.996,14 626.120,293	38.84
21	615.012,398 626.073,081	22	615.014,496 626.067,077	6.36
23	615.016,594 626.061,073	24	615.026,617 626.070,43	13.712
25	615.027,69 626.071,27	26	614.977,224 626.218,532	155.669
27	614.973,574 626.229,197	1	614.971,124 626.228,364	2.588

Punct început	X / Y	Punct sfârșit	X / Y	Lungime segment (** (m)
8	614.936,12 626.329,505	9	614.931,02 626.310,958	19.235
10	614.932,287 626.307,208	11	614.939,868 626.284,774	23.68
12	614.947,63 626.261,802	13	614.954,42 626.241,922	21.008
14	614.961,719 626.220,302	15	614.962,771 626.217,09	3.38
16	614.964,068 626.213,509	17	614.964,409 626.212,517	1.049
18	614.970,246 626.195,559	19	614.983,509 626.157,022	40.755
20	614.996,14 626.120,293	21	615.012,398 626.073,081	49.933
22	615.014,496 626.067,077	23	615.016,594 626.061,073	6.36
24	615.026,617 626.070,43	25	615.027,69 626.071,27	1.363
26	614.977,224 626.218,532	27	614.973,574 626.229,197	11.272

\*\* Lungimile segmentelor sunt determinate în planul de proiecție Stereo 70 și sunt rotunjite la 1 milimetru.

\*\*\* Distanța dintre puncte este formată din segmente cumulate ce sunt mai mici decât valoarea 1 milimetru.



**DATE DESPRE IMOBILUL NR. 9105**

Oficiul de Cadastru și Publicitate Imobiliară NEAMT  
Biroul de Cadastru și Publicitate Imobiliară Targu-Neamt

**A. Partea I. Descrierea imobilului**

TEREN Extravilan

Adresa: Jud. Neamt, PUNCT " CURATURA "

Nr. Crt	Nr cadastral Nr. topografic	Suprafața* (mp)	Observații / Referințe
A1	51129	3.600	Sector cadastral:95 Teren neimprejmuit;

**B. Partea II. Proprietari și acte**

Inscrieri privitoare la dreptul de proprietate și alte drepturi reale	Referințe
<b>18604 / 08/06/2015</b>	
Act Notarial nr. Contract de vanzare cumpărare nr.1346, din 08/06/2015 emis de NP Teodorescu Mihaela;	
B3	A1
Intabulare, drept de PROPRIETATE, dobandit prin Conventie, cota actuala 1/1	
1) JUGANARU MARIUS VASILICA, necasatorit	

**C. Partea III. SARCINI .**

Inscrieri privind dezmembramintele dreptului de proprietate, drepturi reale de garanție și sarcini	Referințe
NU SUNT	

## Anexa Nr. 1 La Partea I

## Teren

Nr cadastral	Suprafața (mp)*	Observații / Referințe
51129	3.600	

\* Suprafața este determinată în planul de proiecție Stereo 70.



## Date referitoare la teren

Crt	Categorie folosință	Intra vilan	Suprafața (mp)	Tarla	Parcelă	Nr. topo	Observații / Referințe
1	pasune	NU	3.600	57	475/24	-	

## Lungime Segmente

1) Valorile lungimilor segmentelor sunt obținute din proiecție în plan.

Punct început	X / Y	Punct sfârșit	X / Y	Lungime segment (** (m)
1	614.916,685 626.305,71	2	615.004,623 626.056,307	264.452
2	615.004,623 626.056,307	3	615.014,496 626.067,077	14.611
3	615.014,496 626.067,077	4	615.012,398 626.073,081	6.36
4	615.012,398 626.073,081	5	614.996,14 626.120,293	49.933
5	614.996,14 626.120,293	6	614.983,509 626.157,022	38.84

Punct început	X / Y	Punct sfârșit	X / Y	Lungime segment (** (m)
6	614.983,509 626.157,022	7	614.970,246 626.195,559	40.755
7	614.970,246 626.195,559	8	614.964,409 626.212,517	17.934
8	614.964,409 626.212,517	9	614.964,068 626.213,509	1.049
9	614.964,068 626.213,509	10	614.962,771 626.217,09	3.809
10	614.962,771 626.217,09	11	614.961,719 626.220,302	3.38
11	614.961,719 626.220,302	12	614.954,42 626.241,922	22.819
12	614.954,42 626.241,922	13	614.947,63 626.261,802	21.008
13	614.947,63 626.261,802	14	614.939,868 626.284,774	24.248
14	614.939,868 626.284,774	15	614.932,287 626.307,208	23.68
15	614.932,287 626.307,208	16	614.923,614 626.306,538	8.699
16	614.923,614 626.306,538	17	614.920,878 626.306,327	2.744
17	614.920,878 626.306,327	1	614.916,685 626.305,71	4.238

\*\* Lungimile segmentelor sunt determinate în planul de proiecție Stereo 70 și sunt rotunjite la 1 milimetru.

\*\*\* Distanța dintre puncte este formată din segmente cumulate ce sunt mai mici decât valoarea 1 milimetru.





## DATE DESPRE IMOBILUL NR. 9112

Oficiul de Cadastru și Publicitate Imobiliară NEAMT  
Biroul de Cadastru și Publicitate Imobiliară Targu-Neamt

## A. Partea I. Descrierea imobilului

TEREN Extravilan

Adresa: Jud. Neamt

Nr. Crt	Nr cadastral Nr. topografic	Suprafața* (mp)	Observații / Referințe
A1		985	Sector cadastral:95 Teren neimprejmuit;

## B. Partea II. Proprietari și acte

Inscrieri privitoare la dreptul de proprietate și alte drepturi reale	Referințe
/	
Act Administrativ nr. 1098, din 19/02/2026 emis de COMUNA PĂSTRĂVENI;	
B1	Inscrierea posesiei, drept de PROPRIETATE, dobandit prin Lege, cota actuala 1/1
	1) NEIDENTIFICAT NEIDENTIFICAT, PROPRIETAR NEIDENTIFICAT
Act Normativ nr. 7, din 13/03/1996 emis de PARLAMENTUL ROMÂNIEI (ART.13);	
B2	Se notează mențiunea de proprietar neidentificat.

## C. Partea III. SARCINI .

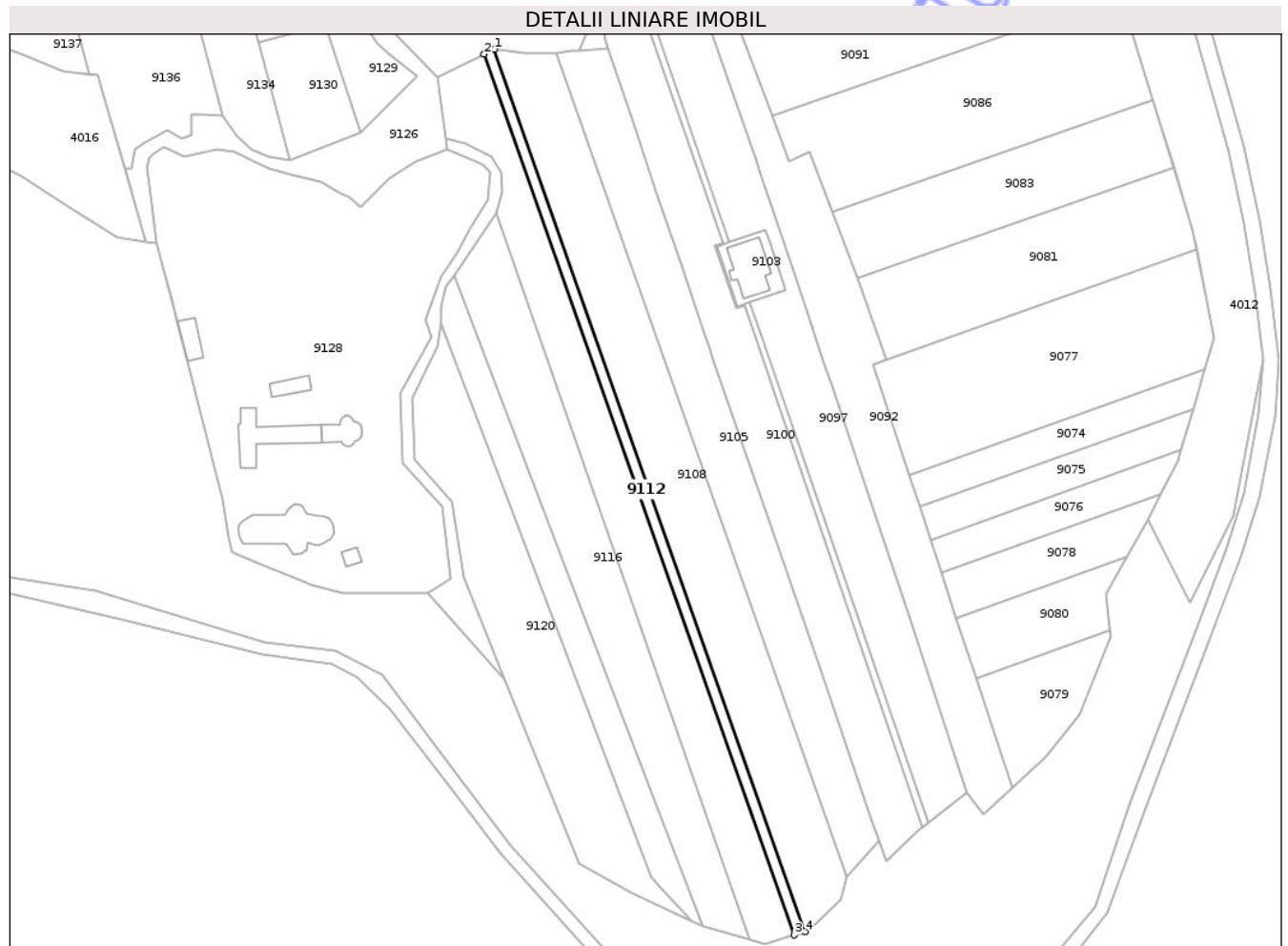
Inscrieri privind dezmembramintele dreptului de proprietate, drepturi reale de garanție și sarcini	Referințe
NU SUNT	

## Anexa Nr. 1 La Partea I

## Teren

Nr cadastral	Suprafața (mp)*	Observații / Referințe
	985	

\* Suprafața este determinată în planul de proiecție Stereo 70.



## Date referitoare la teren

Crt	Categorie folosință	Intra vilan	Suprafața (mp)	Tarla	Parcelă	Nr. topo	Observații / Referințe
1	arabil	NU	985	57	475	-	

## Lungime Segmente

1) Valorile lungimilor segmentelor sunt obținute din proiecție în plan.

Punct început	X / Y	Punct sfârșit	X / Y	Lungime segment (** (m)
1	614.897,789 626.306,927	2	614.894,633 626.305,414	3.5
2	614.894,633 626.305,414	3	614.988,678 626.038,637	282.868
3	614.988,678 626.038,637	4	614.992,001 626.039,666	3.478
4	614.992,001 626.039,666	1	614.897,789 626.306,927	283.38

\*\* Lungimile segmentelor sunt determinate în planul de proiecție Stereo 70 și sunt rotunjite la 1 milimetru.

\*\*\* Distanţa dintre puncte este formată din segmente cumulate ce sunt mai mici decât valoarea 1 milimetru.

Neutilizabil în Circuitul  
Civil



**DATE DESPRE IMOBILUL NR. 9116**

Oficiul de Cadastru și Publicitate Imobiliară NEAMT  
 Biroul de Cadastru și Publicitate Imobiliară Targu-Neamt

**A. Partea I. Descrierea imobilului**

TEREN Extravilan

Adresa: Jud. Neamt, tarla "Curatura"

Nr. Crt	Nr cadastral Nr. topografic	Suprafața* (mp)	Observații / Referințe
A1	52406	3.400	Sector cadastral:95 Teren neimprejmuit;

**B. Partea II. Proprietari și acte**

Inscrieri privitoare la dreptul de proprietate și alte drepturi reale	Referințe
<b>28668 / 02/09/2025</b>	
Act Notarial nr. ACT DE PARTAJ SUCESORAL VOLUNTAR aut. nr. 1094, din 23/05/2002 emis de NP David Daniela (act notarial nr ÎNCHEIERE DE RECTIFICARE nr. 27 din 25.07.2025, emis de NP David Daniela; act administrativ nr CERTIFICAT FISCAL nr. 2261 din 12.08.2025, emis de Primaria Pastraveni);	
B1	A1
Intabulare, drept de PROPRIETATE, cu titlu de drept de PARTAJ, dobandit prin Conventie, cota actuala 1/1	
1) TĂMAȘAN ANA	

**C. Partea III. SARCINI .**

Inscrieri privind dezmembramintele dreptului de proprietate, drepturi reale de garanție și sarcini	Referințe
NU SUNT	

## Anexa Nr. 1 La Partea I

## Teren

Nr cadastral	Suprafața (mp)*	Observații / Referințe
52406	3.400	

\* Suprafața este determinată în planul de proiecție Stereo 70.



## Date referitoare la teren

Crt	Categorie folosință	Intravilan	Suprafața (mp)	Tarla	Parcelă	Nr. topo	Observații / Referințe
1	pașune	NU	3.400	57	475/28	-	

## Lungime Segmente

1) Valorile lungimilor segmentelor sunt obținute din proiecție în plan.

Punct început	X / Y	Punct sfârșit	X / Y	Lungime segment (** (m)
1	614.975,312 626.037,216	2	614.898,531 626.257,356	233.145
2	614.898,531 626.257,356	3	614.885,723 626.238,283	22.974
3	614.885,723 626.238,283	4	614.923,275 626.139,973	105.237
4	614.923,275 626.139,973	5	614.960,934 626.041,403	105.519
5	614.960,934 626.041,403	1	614.975,312 626.037,216	14.975

\*\* Lungimile segmentelor sunt determinate în planul de proiecție Stereo 70 și sunt rotunjite la 1 milimetru.

\*\*\* Distanța dintre puncte este formată din segmente cumulate ce sunt mai mici decât valoarea 1 milimetru.

Neutilizabil în Circuitul  
Civil



**DATE DESPRE IMOBILUL NR. 9125**

Oficiul de Cadastru și Publicitate Imobiliară NEAMT  
Biroul de Cadastru și Publicitate Imobiliară Targu-Neamt

**A. Partea I. Descrierea imobilului**

TEREN Extravilan

Adresa: Jud. Neamt

Nr. Crt	Nr cadastral Nr. topografic	Suprafața* (mp)	Observații / Referințe
A1		731	Sector cadastral:95 Teren neimprejmuit;

**B. Partea II. Proprietari și acte**

Inscrieri privitoare la dreptul de proprietate și alte drepturi reale	Referințe
/	
Act Administrativ nr. 1098, din 19/02/2026 emis de COMUNA PĂSTRĂVENI;	
B1	Inscrierea posesiei, drept de PROPRIETATE, dobandit prin Lege, cota actuala 1/1
	1) NEIDENTIFICAT NEIDENTIFICAT, PROPRIETAR NEIDENTIFICAT
Act Normativ nr. 7, din 13/03/1996 emis de PARLAMENTUL ROMÂNIEI (ART.13);	
B2	Se notează mențiunea de proprietar neidentificat.

**C. Partea III. SARCINI .**

Inscrieri privind dezmembramintele dreptului de proprietate, drepturi reale de garanție și sarcini	Referințe
NU SUNT	

## Anexa Nr. 1 La Partea I

## Teren

Nr cadastral	Suprafața (mp)*	Observații / Referințe
	731	

\* Suprafața este determinată în planul de proiecție Stereo 70.



## Date referitoare la teren

Crt	Categorie folosință	Intra vilan	Suprafața (mp)	Tarla	Parcelă	Nr. topo	Observații / Referințe
1	ape curgătoare	NU	731	57	474	-	H.R 474

## Lungime Segmente

1) Valorile lungimilor segmentelor sunt obținute din proiecție în plan.

Punct început	X / Y	Punct sfârșit	X / Y	Lungime segment (** (m)
1	614.877,754 626.142,308	2	614.900,905 626.115,94	35.089
3	614.888,402 626.146,879	4	614.884,757 626.169,855	23.263
5	614.873,429 626.182,459	6	614.872,841 626.201,045	18.596
7	614.880,687 626.216,81	8	614.881,605 626.223,841	7.091
9	614.881,472 626.228,833	10	614.883,139 626.234,931	6.322

Punct început	X / Y	Punct sfârșit	X / Y	Lungime segment (** (m)
2	614.900,905 626.115,94	3	614.888,402 626.146,879	33.369
4	614.884,757 626.169,855	5	614.873,429 626.182,459	16.947
6	614.872,841 626.201,045	7	614.880,687 626.216,81	17.609
8	614.881,605 626.223,841	9	614.881,472 626.228,833	4.994
10	614.883,139 626.234,931	11	614.885,723 626.238,283	4.232

Punct început	X / Y	Punct sfârșit	X / Y	Lungime segment (** (m)
11	614.885,723 626.238,283	12	614.898,531 626.257,356	22.974
13	614.900,239 626.263,933	14	614.899,852 626.269,771	5.851
15	614.897,062 626.274,353	16	614.888,899 626.278,297	9.066
17	614.883,12 626.279,995	18	614.883,556 626.276,622	3.401
19	614.892,244 626.272,759	20	614.894,522 626.271,761	2.487
21	614.896,425 626.269,516	22	614.895,889 626.261,362	8.172
23	614.890,526 626.252,381	24	614.886,609 626.245,797	7.661
25	614.881,727 626.238,031	26	614.876,847 626.224,902	14.006
27	614.878,699 626.219,768	28	614.869,129 626.202,545	19.703
29	614.869,851 626.181,547	30	614.881,865 626.168,28	17.898
31	614.884,631 626.146,436	1	614.877,754 626.142,308	8.021

Punct început	X / Y	Punct sfârșit	X / Y	Lungime segment (** (m)
12	614.898,531 626.257,356	13	614.900,239 626.263,933	6.795
14	614.899,852 626.269,771	15	614.897,062 626.274,353	5.364
16	614.888,899 626.278,297	17	614.883,12 626.279,995	6.024
18	614.883,556 626.276,622	19	614.892,244 626.272,759	9.508
20	614.894,522 626.271,761	21	614.896,425 626.269,516	2.943
22	614.895,889 626.261,362	23	614.890,526 626.252,381	10.461
24	614.886,609 626.245,797	25	614.881,727 626.238,031	9.173
26	614.876,847 626.224,902	27	614.878,699 626.219,768	5.458
28	614.869,129 626.202,545	29	614.869,851 626.181,547	21.01
30	614.881,865 626.168,28	31	614.884,631 626.146,436	22.018

\*\* Lungimile segmentelor sunt determinate în planul de proiecție Stereo 70 și sunt rotunjite la 1 milimetru.

\*\*\* Distanța dintre puncte este formată din segmente cumulate ce sunt mai mici decât valoarea 1 milimetru.





## DATE DESPRE IMOBILUL NR. 9128

Oficiul de Cadastru și Publicitate Imobiliară NEAMT  
Biroul de Cadastru și Publicitate Imobiliară Targu-Neamt

## A. Partea I. Descrierea imobilului

TEREN Necunoscut

Adresa: Loc. Radeni, Jud. Neamt, punct Curatura

Nr. Crt	Nr cadastral Nr. topografic	Suprafața* (mp)	Observații / Referințe
A1	51329	9.400	Sector cadastral:95 Teren neimprejmuit;

## Construcții

Crt	Nr cadastral Nr. topografic	Adresa	Observații / Referințe
A1.1	51329-C1	Loc. Radeni, Jud. Neamt, punct Curatura	Nr. niveluri:1; S. construita la sol:266 mp; S. construita desfasurata:266 mp; BISERICĂ
A1.2	51329-C2	Loc. Radeni, Jud. Neamt, punct Curatura	Nr. niveluri:1; S. construita la sol:76 mp; S. construita desfasurata:766 mp; PARACLIS
A1.3	51329-C3	Loc. Radeni, Jud. Neamt, punct Curatura	Nr. niveluri:1; S. construita la sol:194 mp; S. construita desfasurata:194 mp; CORP CHILI
A1.4	51329-C4	Loc. Radeni, Jud. Neamt, punct Curatura	Nr. niveluri:1; S. construita la sol:54 mp; S. construita desfasurata:54 mp; MAGAZIE
A1.5	51329-C5	Loc. Radeni, Jud. Neamt	Nr. niveluri:1; S. construita la sol:64 mp; S. construita desfasurata:64 mp; GRAJD
A1.6	51329-C6	Loc. Radeni, Jud. Neamt	Nr. niveluri:1; S. construita la sol:22 mp; S. construita desfasurata:22 mp; CONSTRUCȚIE ANEXĂ

## B. Partea II. Proprietari și acte

Inscrieri privitoare la dreptul de proprietate și alte drepturi reale	Referințe
<b>6320 / 21/03/2017</b>	
Act Notarial nr. 508, din 20/03/2017 emis de David Radu Constantin;	
B1	Se infiinteaza cf. 51329 a imobilului cu nr. cad. 51329/Pastraveni ca urmare a alipirii urmatoarelor 4 imobile:~- nr.cad.50625\cf.50625;~- nr.cad.50626\cf.50626;~- nr.cad.50627\cf.50627;~- nr.cad.50628\cf.50628;
Act Notarial nr. 2664, din 02/12/2002 emis de BNP David Daniela;	
B2	Intabulare, drept de PROPRIETATE, dobandit prin Conventie, cota actuala 1800/9400 1) MĂNĂSTIREA SF. ARHANGHELI MIHAIL ȘI GAVRIL, CIF:99999999999999, Petru Voda OBSERVATII: pozitie transcrisa din CF 50625/Pastraveni, inscrisa prin incheierea nr. 2112 din 05/12/2002; (provenita din conversia CF 55)
B5	Intabulare, drept de PROPRIETATE, dobandit prin Conventie, cota actuala 3600/9400 1) MĂNĂSTIREA SF. ARHANGHELI MIHAIL ȘI GAVRIL, CIF:99999999999999, Petru Voda OBSERVATII: pozitie transcrisa din CF 50626/Pastraveni, inscrisa prin incheierea nr. 2109 din 05/12/2002; (provenita din conversia CF 56)
B7	Intabulare, drept de PROPRIETATE, dobandit prin Conventie, cota actuala 2600/9400 1) MĂNĂSTIREA SF. ARHANGHELI MIHAIL ȘI GAVRIL, CIF:99999999999999, Petru Voda OBSERVATII: pozitie transcrisa din CF 50627/Pastraveni, inscrisa prin incheierea nr. 2113 din 05/12/2002; (provenita din conversia CF 57)
B9	Intabulare, drept de PROPRIETATE, dobandit prin Conventie, cota actuala 1400/9400 1) MĂNĂSTIREA SF. ARHANGHELI MIHAIL ȘI GAVRIL, CIF:99999999999999, Petru Voda OBSERVATII: pozitie transcrisa din CF 50628/Pastraveni, inscrisa prin incheierea nr. 2114 din 05/12/2002; (provenita din conversia CF 58)
<b>10940 / 18/05/2017</b>	
Certificat Grefa nr. 1385/321/2017, din 18/05/2017 emis de JUDECATORIA TG. NEAMT - dosar nr. 1385/321/2017;	
B13	Se noteaza litigiul formulat de Manastirea Sfintii Arhangheli Mihail si Gavril, având ca obiect îndreptare eroare materiala din sentinta civila nr. 73/14.01.2004 pronunțată de Judecătoria Tîrgu Neamț, în dosar nr. 3301/2003
<b>13251 / 13/06/2017</b>	
Certificat Grefa nr. 2038/2017, din 08/06/2017 emis de JUDECATORIA TARGU NEAMT;	
B14	Se notează litigiul formulat de reclamantii Borș Elena, Ciocoiu Maria,

Inscrieri privitoare la dreptul de proprietate și alte drepturi reale		Referințe
B14	Ciocoiu Aurica în contradictoriu cu pârâții Mănăstirea Războieni, Mănăstirea Sfinților Arhangheli Mihail și Gavril Petru Vodă, din dosar nr. 2038/321/2017, având ca obiect revocare donație, anulare acte subsecvente,	
/		
Act Administrativ nr. 1098, din 19/02/2026 emis de PRIMĂRIA COMUNEI PĂSTRĂVENI;		
B15	Intabulare, drept de PROPRIETATE, dobândit prin Lege, cota actuala 1/1	A1.1, A1.2, A1.3, A1.4, A1.5, A1.6
	1) MĂNĂSTIREA SF. ARHANGHELI MIHAIL ȘI GAVRIL, CIF:9999999999999, Petru Voda	
<b>C. Partea III. SARCINI .</b>		
Inscrieri privind dezmembramintele dreptului de proprietate, drepturi reale de garanție și sarcini		Referințe
NU SUNT		

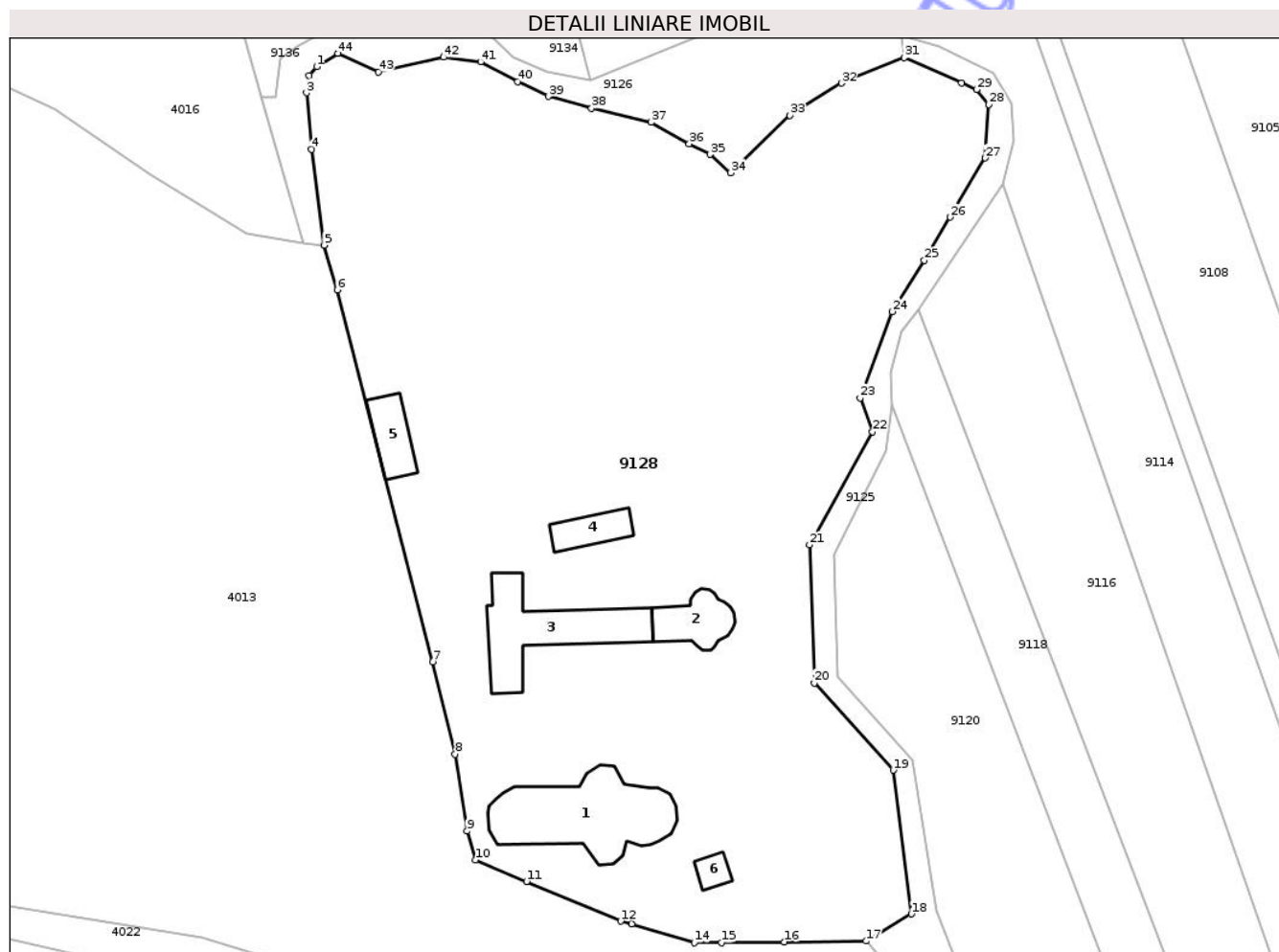
Neutilizabil în Circuitul Civil

## Anexa Nr. 1 La Partea I

## Teren

Nr cadastral	Suprafața (mp)*	Observații / Referințe
51329	9.400	

\* Suprafața este determinată în planul de proiecție Stereo 70.



## Date referitoare la teren

Crt	Categorie folosință	Intra vilan	Suprafața (mp)	Tarla	Parcelă	Nr. topo	Observații / Referințe
1	curți constructii	DA	676	57	475	-	
2	ape statatoare	DA	892	57	475	-	
3	pasune	DA	7.625	57	475	-	
4	pasune	NU	207	57	475	-	

## Date referitoare la construcții

Crt	Număr	Destinație construcție	Supraf. (mp)	Situație juridică	Observații / Referințe
A1.1	51329-C1	construcții administrative și social culturale	266	Cu acte	Nr. niveluri:1; S. construita la sol:266 mp; S. construita desfasurata:266 mp; BISERICA
A1.2	51329-C2	construcții administrative și social culturale	76	Cu acte	Nr. niveluri:1; S. construita la sol:76 mp; S. construita desfasurata:766 mp; PARACLIS
A1.3	51329-C3	construcții de locuințe	194	Cu acte	Nr. niveluri:1; S. construita la sol:194 mp; S. construita desfasurata:194 mp; CORP CHILI
A1.4	51329-C4	construcții anexa	54	Cu acte	Nr. niveluri:1; S. construita la sol:54 mp; S. construita desfasurata:54 mp; MAGAZIE
A1.5	51329-C5	construcții anexa	64	Cu acte	Nr. niveluri:1; S. construita la sol:64 mp; S. construita desfasurata:64 mp; GRAJD
A1.6	51329-C6	construcții anexa	22	Cu acte	Nr. niveluri:1; S. construita la sol:22 mp; S. construita desfasurata:22 mp; CONSTRUCȚIE ANEXĂ

## Lungime Segmente

1) Valorile lungimilor segmentelor sunt obținute din proiecție în plan.

Punct început	X / Y	Punct sfârșit	X / Y	Lungime segment	Punct început	X / Y	Punct sfârșit	X / Y	Lungime segment	Punct început	X / Y	Punct sfârșit	X / Y	Lungime segment
1	614.794,129 626.275,26	2	614.793,023 626.273,925	1.734	2	614.793,023 626.273,925	3	614.792,588 626.271,275	2.685	3	614.792,588 626.271,275	4	614.793,389 626.262,704	8.609
4	614.793,389 626.262,704	5	614.795,277 626.248,103	14.72 2	5	614.795,277 626.248,103	6	614.797,259 626.241,327	7.06	6	614.797,259 626.241,327	7	614.811,758 626.184,73	58.42 5
7	614.811,758 626.184,73	8	614.815,208 626.170,728	14.42 1	8	614.815,208 626.170,728	9	614.817,042 626.159,022	11.84 9	9	614.817,042 626.159,022	10	614.818,275 626.154,644	4.548
10	614.818,275 626.154,644	11	614.826,071 626.151,352	8.463	11	614.826,071 626.145,339	12	614.840,41 626.145,339	15.54 9	12	614.840,41 626.145,339	13	614.842,029 626.144,861	1.688
13	614.842,029 626.144,861	14	614.851,606 626.142,042	9.983	14	614.851,606 626.142,042	15	614.855,708 626.142,089	4.102	15	614.855,708 626.142,089	16	614.865,315 626.142,182	9.608
16	614.865,315 626.142,182	17	614.877,754 626.142,308	12.44	17	614.877,754 626.142,308	18	614.884,631 626.146,436	8.021	18	614.884,631 626.146,436	19	614.881,865 626.168,28	22.01 8
19	614.881,865 626.168,28	20	614.869,851 626.181,547	17.89 8	20	614.869,851 626.181,547	21	614.869,129 626.202,545	21.01	21	614.869,129 626.202,545	22	614.878,699 626.219,768	19.70 3
22	614.878,699 626.219,768	23	614.876,847 626.224,902	5.458	23	614.876,847 626.224,902	24	614.881,727 626.238,031	14.00 6	24	614.881,727 626.238,031	25	614.886,609 626.245,797	9.173
25	614.886,609 626.245,797	26	614.890,526 626.252,381	7.661	26	614.890,526 626.252,381	27	614.895,889 626.261,362	10.46 1	27	614.895,889 626.261,362	28	614.896,425 626.269,516	8.172
28	614.896,425 626.269,516	29	614.894,522 626.271,761	2.943	29	614.894,522 626.271,761	30	614.892,244 626.272,759	2.487	30	614.892,244 626.272,759	31	614.883,556 626.276,622	9.508
31	614.883,556 626.276,622	32	614.873,979 626.272,754	10.32 9	32	614.873,979 626.272,754	33	614.866,127 626.267,865	9.249	33	614.866,127 626.267,865	34	614.857,157 626.259,119	12.52 9
34	614.857,157 626.259,119	35	614.854,03 626.261,924	4.2	35	614.854,03 626.261,924	36	614.850,817 626.263,53	3.593	36	614.850,817 626.263,53	37	614.845,054 626.266,813	6.633
37	614.845,054 626.266,813	38	614.835,964 626.268,913	9.33	38	614.835,964 626.268,913	39	614.829,374 626.270,734	6.837	39	614.829,374 626.270,734	40	614.824,716 626.273,011	5.184
40	614.824,716 626.273,011	41	614.819,087 626.275,974	6.362	41	614.819,087 626.275,974	42	614.813,455 626.276,685	5.677	42	614.813,455 626.276,685	43	614.803,552 626.274,428	10.15 7
43	614.803,552 626.274,428	44	614.797,37 626.277,299	6.816	44	614.797,37 626.277,299	1	614.794,129 626.275,26	3.829					

\*\* Lungimile segmentelor sunt determinate în planul de proiecție Stereo 70 și sunt rotunjite la 1 milimetru.

\*\*\* Distanța dintre puncte este formată din segmente cumulate ce sunt mai mici decât valoarea 1 milimetru.



## DATE DESPRE IMOBILUL NR. 9138

Oficiul de Cadastru și Publicitate Imobiliară NEAMT  
Biroul de Cadastru și Publicitate Imobiliară Targu-Neamt

## A. Partea I. Descrierea imobilului

TEREN Intravilan

Adresa: Loc. Radeni, Jud. Neamt

Nr. Crt	Nr cadastral Nr. topografic	Suprafața* (mp)	Observații / Referințe
A1		918	Sector cadastral:95 Teren neimprejmuit;

## B. Partea II. Proprietari și acte

Inscrieri privitoare la dreptul de proprietate și alte drepturi reale	Referințe
/	
Act Administrativ nr. 1098, din 19/02/2026 emis de COMUNA PĂSTRĂVENI;	
B1	Inscrierea posesiei, drept de PROPRIETATE, dobandit prin Lege, cota actuala 1/1
	1) NEIDENTIFICAT NEIDENTIFICAT, PROPRIETAR NEIDENTIFICAT
Act Normativ nr. 7, din 13/03/1996 emis de PARLAMENTUL ROMÂNIEI (ART.13);	
B2	Se notează mențiunea de proprietar neidentificat.

## C. Partea III. SARCINI .

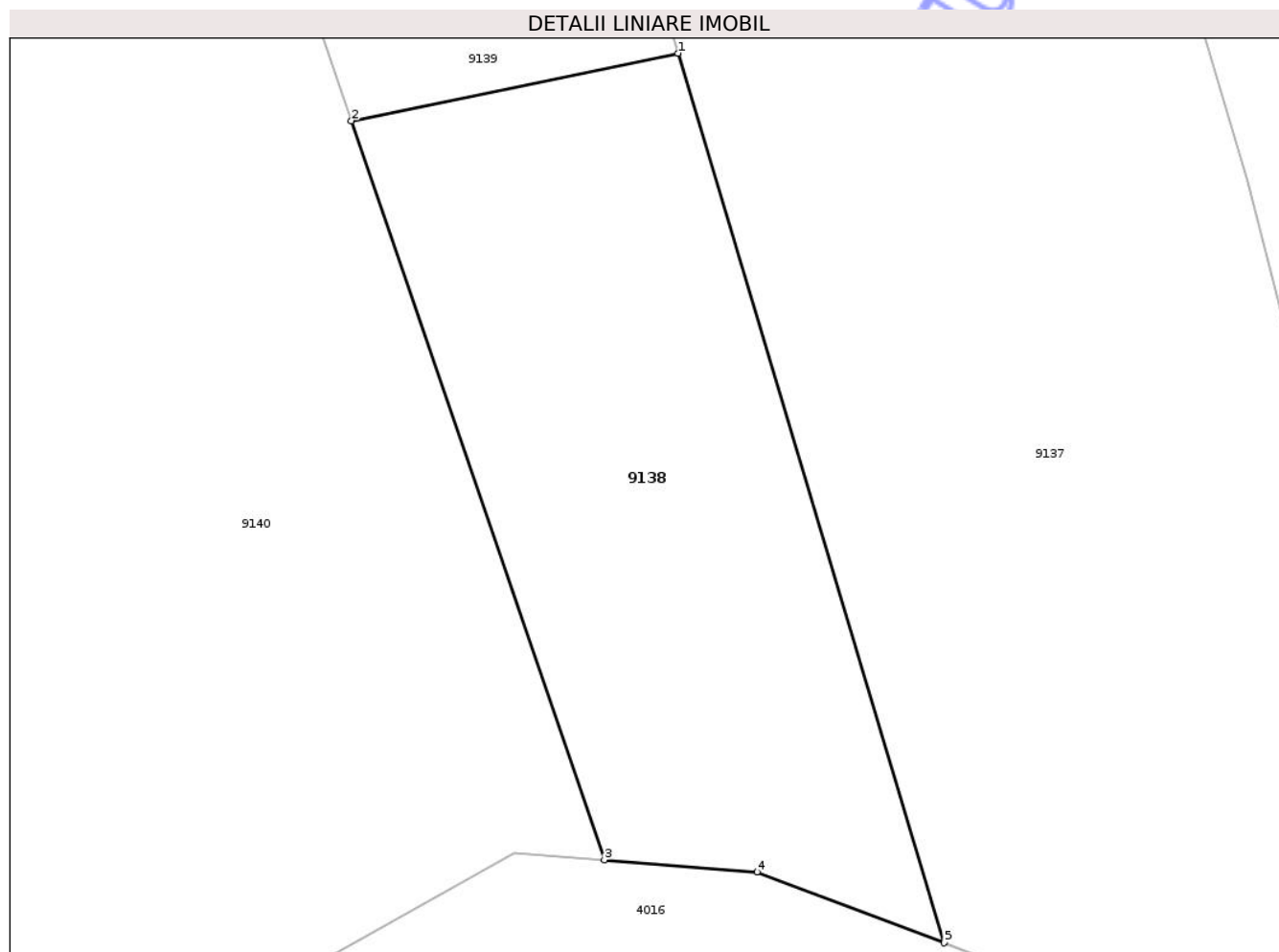
Inscrieri privind dezmembramintele dreptului de proprietate, drepturi reale de garanție și sarcini	Referințe
NU SUNT	

## Anexa Nr. 1 La Partea I

## Teren

Nr cadastral	Suprafața (mp)*	Observații / Referințe
	918	

\* Suprafața este determinată în planul de proiecție Stereo 70.



## Date referitoare la teren

Crt	Categorie folosință	Intra vilan	Suprafața (mp)	Tarla	Parcelă	Nr. topo	Observații / Referințe
1	faneata	DA	918	1	31	-	FĂNEAȚĂ ÎMPĂDURITĂ

## Lungime Segmente

1) Valorile lungimilor segmentelor sunt obținute din proiecție în plan.

Punct început	X / Y	Punct sfârșit	X / Y	Lungime segment (** (m)
1	614.727,287 626.362,076	2	614.708,059 626.358,099	19.635
2	614.708,059 626.358,099	3	614.722,953 626.314,627	45.953
3	614.722,953 626.314,627	4	614.731,935 626.313,903	9.011
4	614.731,935 626.313,903	5	614.742,955 626.309,744	11.779
5	614.742,955 626.309,744	1	614.727,287 626.362,076	54.627

\*\* Lungimile segmentelor sunt determinate în planul de proiecție Stereo 70 și sunt rotunjite la 1 milimetru.

\*\*\* Distanța dintre puncte este formată din segmente cumulate ce sunt mai mici decât valoarea 1 milimetru.

Neutilizabil în Circuitul  
Civil





## DATE DESPRE IMOBILUL NR. 9141

Oficiul de Cadastru și Publicitate Imobiliară NEAMT  
Biroul de Cadastru și Publicitate Imobiliară Targu-Neamt

## A. Partea I. Descrierea imobilului

TEREN Intravilan

Adresa: Loc. Radeni, Str Salcânilor, Jud. Neamt

Nr. Crt	Nr cadastral Nr. topografic	Suprafața* (mp)	Observații / Referințe
A1		7.500	Sector cadastral:95 Teren neimprejmuit;

## Construcții

Crt	Nr cadastral Nr. topografic	Adresa	Observații / Referințe
A1.1		Loc. Radeni, Str Salcânilor, Jud. Neamt	Nr. niveluri:1; S. construita la sol:56 mp; S. construita desfasurata:56 mp; CASĂ DE LOCUIT
A1.2		Loc. Radeni, Str Salcânilor, Jud. Neamt	Nr. niveluri:1; S. construita la sol:20 mp; S. construita desfasurata:20 mp; CONSTRUCȚIE ANEXĂ
A1.3		Loc. Radeni, Str Salcânilor, Jud. Neamt	Nr. niveluri:1; S. construita la sol:38 mp; S. construita desfasurata:38 mp; CONSTRUCȚIE ANEXĂ

## B. Partea II. Proprietari și acte

Inscrieri privitoare la dreptul de proprietate și alte drepturi reale		Referințe
/		
Act Notarial nr. CM NR.118, din 04/06/2024 emis de BIN TEODORESCU MIHAELA;		
B1	Intabulare, drept de PROPRIETATE, dobandit prin Succesiune, cota actuala 1/1 1) BURAGA L STELICĂ	A1
B2	Intabulare, drept de PROPRIETATE, dobandit prin Succesiune, cota actuala 1/1 1) BURAGA L STELICĂ	A1.1, A1.2
Act Administrativ nr. 1098, din 19/02/2026 emis de PRIMĂRIA COMUNEI PĂSTRĂVENI;		
B3	Intabulare, drept de PROPRIETATE, dobandit prin Lege, cota actuala 1/1 1) BURAGA L STELICĂ	A1.3

## C. Partea III. SARCINI .

Inscrieri privind dezmembramintele dreptului de proprietate, drepturi reale de garanție și sarcini	Referințe
NU SUNT	

## Anexa Nr. 1 La Partea I

## Teren

Nr cadastral	Suprafața (mp)*	Observații / Referințe
	7.500	

\* Suprafața este determinată în planul de proiecție Stereo 70.



## Date referitoare la teren

Crt	Categorie folosință	Intra vilan	Suprafața (mp)	Tarla	Parcelă	Nr. topo	Observații / Referințe
1	curți constructii	DA	730	1	33/1	-	
2	arabil	DA	6.570	1	33/2	-	
3	faneata	DA	200	1	33/3	-	

## Date referitoare la construcții

Crt	Număr	Destinație construcție	Supraf. (mp)	Situație juridică	Observații / Referințe
A1.1		construcții de locuințe	56	Cu acte	Nr. niveluri:1; S. construita la sol:56 mp; S. construita desfasurata:56 mp; CASĂ DE LOCUIT
A1.2		construcții anexa	20	Cu acte	Nr. niveluri:1; S. construita la sol:20 mp; S. construita desfasurata:20 mp; CONSTRUCȚIE ANEXĂ
A1.3		construcții anexa	38	Cu acte	Nr. niveluri:1; S. construita la sol:38 mp; S. construita desfasurata:38 mp; CONSTRUCȚIE ANEXĂ

## Lungime Segmente

1) Valorile lungimilor segmentelor sunt obținute din proiecție în plan.

Punct început	X / Y	Punct sfârșit	X / Y	Lungime segment (** (m)
1	614.640,062 626.410,895	2	614.627,372 626.444,756	36.161
2	614.627,372 626.444,756	3	614.615,391 626.441,768	12.348
3	614.615,391 626.441,768	4	614.610,125 626.440,439	5.431
4	614.610,125 626.440,439	5	614.603,281 626.438,712	7.058
5	614.603,281 626.438,712	6	614.595,476 626.436,743	8.049
6	614.595,476 626.436,743	7	614.577,203 626.432,317	18.801
7	614.577,203 626.432,317	8	614.578,814 626.426,76	5.786
8	614.578,814 626.426,76	9	614.588,616 626.397,829	30.546
9	614.588,616 626.397,829	10	614.594,496 626.399,73	6.18
10	614.594,496 626.399,73	11	614.641,865 626.283,346	125.655
11	614.641,865 626.283,346	12	614.644,143 626.284,29	2.466
12	614.644,143 626.284,29	13	614.665,275 626.292,326	22.608
13	614.665,275 626.292,326	14	614.684,229 626.298,576	19.958
14	614.684,229 626.298,576	1	614.640,062 626.410,895	120.69

\*\* Lungimile segmentelor sunt determinate în planul de proiecție Stereo 70 și sunt rotunjite la 1 milimetru.

\*\*\* Distanța dintre puncte este formată din segmente cumulate ce sunt mai mici decât valoarea 1 milimetru.



**DATE DESPRE IMOBILUL NR. 9144**

Oficiul de Cadastru și Publicitate Imobiliară NEAMT  
Biroul de Cadastru și Publicitate Imobiliară Targu-Neamt

**A. Partea I. Descrierea imobilului**

TEREN Intravilan

Adresa: Loc. Radeni, Str Salcânilor, Jud. Neamt

Nr. Crt	Nr cadastral Nr. topografic	Suprafața* (mp)	Observații / Referințe
A1		8.785	Sector cadastral:95 Teren neimprejmuit;

**Construcții**

Crt	Nr cadastral Nr. topografic	Adresa	Observații / Referințe
A1.1		Loc. Radeni, Str Salcânilor, Jud. Neamt	Nr. niveluri:1; S. construita la sol:90 mp; S. construita desfasurata:90 mp; CASĂ DE LOCUIT
A1.2		Loc. Radeni, Str Salcânilor, Jud. Neamt	Nr. niveluri:1; S. construita la sol:89 mp; S. construita desfasurata:89 mp; CASĂ DE LOCUIT

**B. Partea II. Proprietari și acte**

Inscrieri privitoare la dreptul de proprietate și alte drepturi reale		Referințe
/		
Act Administrativ nr. 15007, din 17/04/2013 emis de CJPSDPAT NEAMȚ;		
B1	Intabulare, drept de PROPRIETATE, dobandit prin Reconstituire, cota actuala 1/1 1) GHERASIM I PETRU	A1
Act Administrativ nr. 1098, din 19/02/2026 emis de PRIMĂRIA COMUNEI PĂSTRĂVENI;		
B2	Intabulare, drept de PROPRIETATE, dobandit prin Lege, cota actuala 1/1 1) GHERASIM I PETRU	A1.1, A1.2

**C. Partea III. SARCINI .**

Inscrieri privind dezmembramintele dreptului de proprietate, drepturi reale de garanție și sarcini	Referințe
NU SUNT	

## Anexa Nr. 1 La Partea I

## Teren

Nr cadastral	Suprafața (mp)*	Observații / Referințe
	8.785	

\* Suprafața este determinată în planul de proiecție Stereo 70.



## Date referitoare la teren

Crt	Categorie folosință	Intra vilan	Suprafața (mp)	Tarla	Parcelă	Nr. topo	Observații / Referințe
1	curți constructii	DA	802	1	35/1	-	
2	arabil	DA	1.878	1	35/2	-	
3	arabil	DA	4.924	2	37/1	-	
4	faneata	DA	1.181	2	37/2	-	

## Date referitoare la construcții

Crt	Număr	Destinație construcție	Supraf. (mp)	Situație juridică	Observații / Referințe
A1.1		construcții de locuințe	90	Cu acte	Nr. niveluri:1; S. construita la sol:90 mp; S. construita desfasurata:90 mp; CASĂ DE LOCUIT
A1.2		construcții de locuințe	89	Cu acte	Nr. niveluri:1; S. construita la sol:89 mp; S. construita desfasurata:89 mp; CASĂ DE LOCUIT

## Lungime Segmente

1) Valorile lungimilor segmentelor sunt obținute din proiecție în plan.

Punct început	X / Y	Punct sfârșit	X / Y	Lungime segment (** (m)
1	614.575,402 626.312,702	2	614.564,095 626.338,265	27.952
3	614.555,984 626.356,472	4	614.551,99 626.366,138	10.458
5	614.546,585 626.380,715	6	614.543,275 626.390,457	10.289
7	614.539,922 626.404,261	8	614.538,993 626.411,429	7.227
9	614.539,131 626.418,023	10	614.539,874 626.423,815	5.84
11	614.533,145 626.423,575	12	614.513,837 626.421,423	19.428
13	614.498,816 626.419,821	14	614.491,563 626.419,513	7.26
15	614.549,219 626.284,072	16	614.563,942 626.253,707	33.746
17	614.593,789 626.267,051	18	614.613,384 626.272,915	20.454
19	614.600,388 626.303,074	20	614.585,369 626.333,808	34.208
21	614.547,949 626.423,958	22	614.542,912 626.423,924	5.037
23	614.542,127 626.417,8	24	614.541,997 626.411,591	6.21
25	614.542,876 626.404,81	26	614.546,159 626.391,295	13.908
27	614.549,413 626.381,719	28	614.554,784 626.367,232	15.45
29	614.558,741 626.357,655	30	614.566,837 626.339,482	19.895
31	614.578,153 626.313,9	32	614.585,445 626.296,817	18.574
33	614.582,778 626.295,469	1	614.575,402 626.312,702	18.746

Punct început	X / Y	Punct sfârșit	X / Y	Lungime segment (** (m)
2	614.564,095 626.338,265	3	614.555,984 626.356,472	19.932
4	614.551,99 626.366,138	5	614.546,585 626.380,715	15.547
6	614.543,275 626.390,457	7	614.539,922 626.404,261	14.206
8	614.538,993 626.411,429	9	614.539,131 626.418,023	6.596
10	614.539,874 626.423,815	11	614.533,145 626.423,575	6.733
12	614.513,837 626.421,423	13	614.498,816 626.419,821	15.106
14	614.491,563 626.419,513	15	614.549,219 626.284,072	147.202
16	614.563,942 626.253,707	17	614.593,789 626.267,051	32.694
18	614.613,384 626.272,915	19	614.600,388 626.303,074	32.839
20	614.585,369 626.333,808	21	614.547,949 626.423,958	97.607
22	614.542,912 626.423,924	23	614.542,127 626.417,8	6.174
24	614.541,997 626.411,591	25	614.542,876 626.404,81	6.838
26	614.546,159 626.391,295	27	614.549,413 626.381,719	10.114
28	614.554,784 626.367,232	29	614.558,741 626.357,655	10.362
30	614.566,837 626.339,482	31	614.578,153 626.313,9	27.974
32	614.585,445 626.296,817	33	614.582,778 626.295,469	2.988

\*\* Lungimile segmentelor sunt determinate în planul de proiecție Stereo 70 și sunt rotunjite la 1 milimetru.

\*\*\* Distanța dintre puncte este formată din segmente cumulate ce sunt mai mici decât valoarea 1 milimetru.



**DATE DESPRE IMOBILUL NR. 9146**

Oficiul de Cadastru și Publicitate Imobiliară NEAMT  
Biroul de Cadastru și Publicitate Imobiliară Targu-Neamt

**A. Partea I. Descrierea imobilului**

TEREN Intravilan

Adresa: Loc. Radeni, Jud. Neamt

Nr. Crt	Nr cadastral Nr. topografic	Suprafața* (mp)	Observații / Referințe
A1	50452	Din acte: 4.103 Masurata: 495	Sector cadastral:95 Teren imprejmuit;

**Construcții**

Crt	Nr cadastral Nr. topografic	Adresa	Observații / Referințe
A1.2	50452-C2	Loc. Radeni, Jud. Neamt	Nr. niveluri:1; S. construita la sol:18 mp; S. construita desfasurata:18 mp; CONSTRUCȚIE ANEXĂ

**B. Partea II. Proprietari și acte**

Inscrieri privitoare la dreptul de proprietate și alte drepturi reale		Referințe
<b>1702 / 28/02/2011</b>		
Act Notarial nr. 262, din 24/02/2011 emis de BNP SAMSON GRIGORE;		
B1	Se infiinteaza cartea funciara 50452 a imobilului cu numarul cadastral 50452/Pastraveni, rezultat din dezmembrarea imobilului cu numarul cadastral 411 (identificator electronic 50432) in scris in cartea funciara 368 (identificator electronic 50432);	A1
<b>1703 / 28/02/2011</b>		
Act Notarial nr. 264, din 24/02/2011 emis de BNP SAMSON GRIGORE;		
B6	Intabulare, drept de PROPRIETATE, dobandit prin Conventie, cota actuala 1/1 1) BEJAN OVIDIU	A1
<b>1704 / 28/02/2011</b>		
Act Notarial nr. 264, din 24/02/2011 emis de BNP SAMSON GRIGORE;		
B7	Intabulare, drept de SERVITUTE în sarcina fondului aservit compus din teren in suprafata de 418 mp 1) BEJAN OVIDIU	A1
/		
Act Administrativ nr. 1098, din 19/02/2026 emis de PRIMĂRIA COMUNEI PĂSTRĂVENI;		
B8	Intabulare, drept de PROPRIETATE, dobandit prin Lege, cota actuala 1/1 1) BEJAN OVIDIU	A1.2

**C. Partea III. SARCINI .**

Inscrieri privind dezmembramintele dreptului de proprietate, drepturi reale de garanție și sarcini	Referințe
NU SUNT	

## Anexa Nr. 1 La Partea I

## Teren

Nr cadastral	Suprafața (mp)*	Observații / Referințe
50452	Din acte: 4.103 Masurata: 495	

\* Suprafața este determinată în planul de proiecție Stereo 70.



## Date referitoare la teren

Crt	Categorie folosință	Intra vilan	Suprafața (mp)	Tarla	Parcelă	Nr. topo	Observații / Referințe
1	curți constructii	DA	495	2	38/1,2,3	-	

## Date referitoare la construcții

Crt	Număr	Destinație construcție	Supraf. (mp)	Situație juridică	Observații / Referințe
A1.2	50452-C2	constructii anexa	18	Cu acte	Nr. niveluri:1; S. construita la sol:18 mp; S. construita desfasurata:18 mp; CONSTRUCȚIE ANEXĂ

## Lungime Segmente

1) Valorile lungimilor segmentelor sunt obținute din proiecție în plan.

Punct început	X / Y	Punct sfârșit	X / Y	Lungime segment (** (m)
1	614.542,868 626.236,901	2	614.554,944 626.240,303	12.546
2	614.554,944 626.240,303	3	614.539,194 626.277,82	40.689
3	614.539,194 626.277,82	4	614.537,828 626.277,476	1.409

Punct început	X / Y	Punct sfârșit	X / Y	Lungime segment (** (m)
4	614.537,828 626.277,476	5	614.527,912 626.272,641	11.032
5	614.527,912 626.272,641	6	614.536,532 626.252,029	22.342
6	614.536,532 626.252,029	1	614.542,868 626.236,901	16.401

\*\* Lungimile segmentelor sunt determinate în planul de proiecție Stereo 70 și sunt rotunjite la 1 milimetru.

\*\*\* Distanța dintre puncte este formată din segmente cumulate ce sunt mai mici decât valoarea 1 milimetru.

Neutilizabil în Circuitul Civil



**DATE DESPRE IMOBILUL NR. 9149**

Oficiul de Cadastru și Publicitate Imobiliară NEAMT  
Biroul de Cadastru și Publicitate Imobiliară Targu-Neamt

**A. Partea I. Descrierea imobilului**

TEREN Intravilan

Adresa: Loc. Radeni, Str Salcânilor, Jud. Neamt

Nr. Crt	Nr cadastral Nr. topografic	Suprafața* (mp)	Observații / Referințe
A1		2.260	Sector cadastral:95 Teren neimprejmuit;

**B. Partea II. Proprietari și acte**

Inscrieri privitoare la dreptul de proprietate și alte drepturi reale	Referințe
/	
Act Administrativ nr. 15006, din 17/04/2013 emis de CJPSDPAT NEAMȚ;	
B1	A1
Intabulare, drept de PROPRIETATE, dobandit prin Reconstituire, cota actuala 1/1	
1) CIOCOIU V LAZĂR	
2) STOLNICIANU V VERONA	
3) ROTARU V AURORA	
4) OLARIU V IOANA, LIPSĂ CNP	

**C. Partea III. SARCINI .**

Inscrieri privind dezmembramintele dreptului de proprietate, drepturi reale de garanție și sarcini	Referințe
NU SUNT	

## Anexa Nr. 1 La Partea I

## Teren

Nr cadastral	Suprafața (mp)*	Observații / Referințe
	2.260	

\* Suprafața este determinată în planul de proiecție Stereo 70.



## Date referitoare la teren

Crt	Categorie folosință	Intra vilan	Suprafața (mp)	Tarla	Parcelă	Nr. topo	Observații / Referințe
1	arabil	DA	2.260	2	39/1	-	

## Lungime Segmente

1) Valorile lungimilor segmentelor sunt obținute din proiecție în plan.

Punct început	X / Y	Punct sfârșit	X / Y	Lungime segment (** (m)
1	614.499,829 626.339,039	2	614.485,938 626.372,345	36.087
2	614.485,938 626.372,345	3	614.472,811 626.405,835	35.97
3	614.472,811 626.405,835	4	614.468,062 626.417,989	13.049
4	614.468,062 626.417,989	5	614.455,077 626.416,307	13.094
5	614.455,077 626.416,307	6	614.534,31 626.228,975	203.399

Punct început	X / Y	Punct sfârșit	X / Y	Lungime segment (** (m)
6	614.534,31 626.228,975	7	614.539,295 626.234,327	7.314
7	614.539,295 626.234,327	8	614.542,868 626.236,901	4.403
8	614.542,868 626.236,901	9	614.536,532 626.252,029	16.401
9	614.536,532 626.252,029	10	614.527,912 626.272,641	22.342
10	614.527,912 626.272,641	1	614.499,829 626.339,039	72.092

\*\* Lungimile segmentelor sunt determinate în planul de proiecție Stereo 70 și sunt rotunjite la 1 milimetru.

\*\*\* Distanța dintre puncte este formată din segmente cumulate ce sunt mai mici decât valoarea 1 milimetru.

Neutilizabil în Circuitul Civil



**DATE DESPRE IMOBILUL NR. 9151**

Oficiul de Cadastru și Publicitate Imobiliară NEAMT  
Biroul de Cadastru și Publicitate Imobiliară Targu-Neamt

**A. Partea I. Descrierea imobilului**

TEREN Intravilan

Adresa: Loc. Radeni, Str Salcânilor, Jud. Neamt

Nr. Crt	Nr cadastral Nr. topografic	Suprafața* (mp)	Observații / Referințe
A1		5.400	Sector cadastral:95 Teren neimprejmuit;

**B. Partea II. Proprietari și acte**

Inscrieri privitoare la dreptul de proprietate și alte drepturi reale	Referințe
/	
Act Administrativ nr. 43/1092, din 01/08/1994 emis de CJPSDPAT NEAMȚ;	
B1	A1
Intabulare, drept de PROPRIETATE, dobandit prin Reconstituire, cota actuala 1/1	
1) LIVADA I ELENA, LIPSĂ CNP	
2) COJOCARU I AUREL, LIPSĂ CNP	
3) COJOCARU I ELENA, LIPSĂ CNP	

**C. Partea III. SARCINI .**

Inscrieri privind dezmembramintele dreptului de proprietate, drepturi reale de garanție și sarcini	Referințe
NU SUNT	

## Anexa Nr. 1 La Partea I

## Teren

Nr cadastral	Suprafața (mp)*	Observații / Referințe
	5.400	

\* Suprafața este determinată în planul de proiecție Stereo 70.



## Date referitoare la teren

Crt	Categorie folosință	Intravilan	Suprafața (mp)	Tarla	Parcelă	Nr. topo	Observații / Referințe
1	arabil	DA	5.400	2	40/1	-	

## Lungime Segmente

1) Valorile lungimilor segmentelor sunt obținute din proiecție în plan.

Punct început	X / Y	Punct sfârșit	X / Y	Lungime segment (** (m)
1	614.534,31 626.228,975	2	614.455,077 626.416,307	203.399
2	614.455,077 626.416,307	3	614.454,959 626.416,292	0.119
3	614.454,959 626.416,292	4	614.428,406 626.416,241	26.554
4	614.428,406 626.416,241	5	614.427,566 626.416,216	0.84
5	614.427,566 626.416,216	6	614.513,645 626.212,697	220.975

Punct început	X / Y	Punct sfârșit	X / Y	Lungime segment (** (m)
6	614.513,645 626.212,697	7	614.520,1 626.216,814	7.656
7	614.520,1 626.216,814	8	614.530,435 626.224,816	13.071
8	614.530,435 626.224,816	1	614.534,31 626.228,975	5.685

\*\* Lungimile segmentelor sunt determinate în planul de proiecție Stereo 70 și sunt rotunjite la 1 milimetru.

\*\*\* Distanța dintre puncte este formată din segmente cumulate ce sunt mai mici decât valoarea 1 milimetru.

Neutilizabil în Circuitul Civil



**DATE DESPRE IMOBILUL NR. 9153**

Oficiul de Cadastru și Publicitate Imobiliară NEAMT  
Biroul de Cadastru și Publicitate Imobiliară Targu-Neamt

**A. Partea I. Descrierea imobilului**

TEREN Intravilan

Adresa: Loc. Radeni, Str Salcânilor, Jud. Neamt

Nr. Crt	Nr cadastral Nr. topografic	Suprafața* (mp)	Observații / Referințe
A1		2.016	Sector cadastral:95 Teren neimprejmuit;

**Construcții**

Crt	Nr cadastral Nr. topografic	Adresa	Observații / Referințe
A1.1		Loc. Radeni, Str Salcânilor, Jud. Neamt	Nr. niveluri:1; S. construita la sol:40 mp; S. construita desfasurata:40 mp; CASĂ DE LOCUIT

**B. Partea II. Proprietari și acte**

Inscrieri privitoare la dreptul de proprietate și alte drepturi reale		Referințe
/		
Act Administrativ nr. 1098, din 19/02/2026 emis de COMUNA PĂSTRĂVENI;		
B1	Inscrierea posesiei, drept de PROPRIETATE, dobândit prin Lege, cota actuala 1/1 1) NEIDENTIFICAT NEIDENTIFICAT, PROPRIETAR NEIDENTIFICAT	A1, A1.1
Act Normativ nr. 7, din 13/03/1996 emis de PARLAMENTUL ROMÂNIEI (ART.13);		
B2	Se notează mențiunea de proprietar neidentificat.	A1, A1.1

**C. Partea III. SARCINI .**

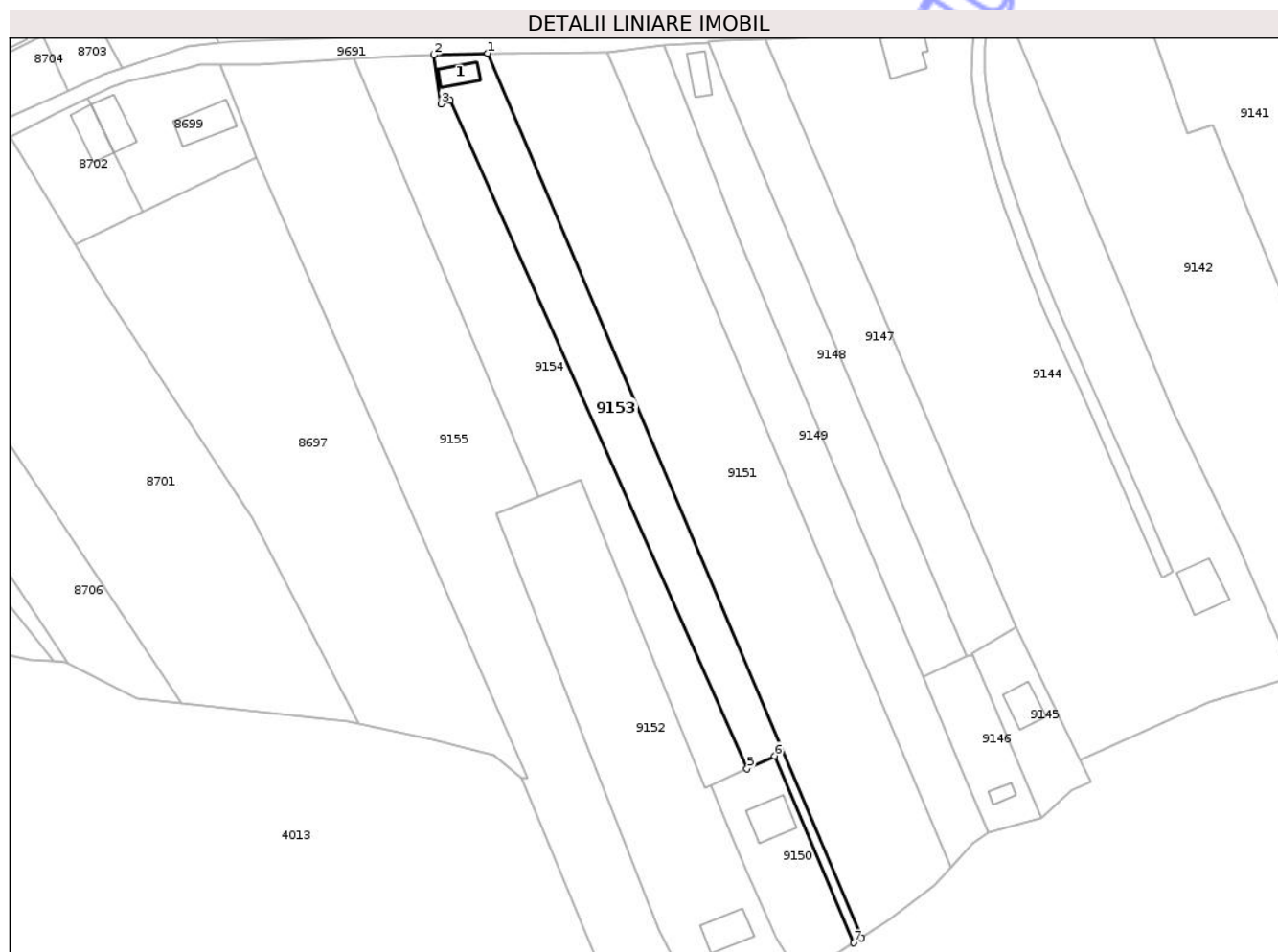
Inscrieri privind dezmembramintele dreptului de proprietate, drepturi reale de garanție și sarcini	Referințe
NU SUNT	

## Anexa Nr. 1 La Partea I

## Teren

Nr cadastral	Suprafața (mp)*	Observații / Referințe
	2.016	

\* Suprafața este determinată în planul de proiecție Stereo 70.



## Date referitoare la teren

Crt	Categorie folosință	Intra vilan	Suprafața (mp)	Tarla	Parcelă	Nr. topo	Observații / Referințe
1	curți constructii	DA	40	2	41	-	
2	arabil	DA	1.976	2	41	-	

## Date referitoare la construcții

Crt	Număr	Destinație construcție	Supraf. (mp)	Situație juridică	Observații / Referințe
A1.1		construcții de locuințe	40	Cu acte	Nr. niveluri:1; S. construita la sol:40 mp; S. construita desfasurata:40 mp; CASĂ DE LOCUIT

## Lungime Segmente

1) Valorile lungimilor segmentelor sunt obținute din proiecție în plan.

Punct început	X / Y	Punct sfârșit	X / Y	Lungime segment (** (m)
1	614.427,566 626.416,216	2	614.415,14 626.415,851	12.431
2	614.415,14 626.415,851	3	614.416,78 626.404,544	11.426

Punct început	X / Y	Punct sfârșit	X / Y	Lungime segment (** (m)
3	614.416,78 626.404,544	4	614.418,878 626.405,291	2.227
4	614.418,878 626.405,291	5	614.487,259 626.251,641	168.179
5	614.487,259 626.251,641	6	614.493,576 626.254,545	6.953
6	614.493,576 626.254,545	7	614.511,873 626.211,567	46.711
7	614.511,873 626.211,567	8	614.513,645 626.212,697	2.102
8	614.513,645 626.212,697	1	614.427,566 626.416,216	220.975

\*\* Lungimile segmentelor sunt determinate în planul de proiecție Stereo 70 și sunt rotunjite la 1 milimetru.

\*\*\* Distanța dintre puncte este formată din segmente cumulate ce sunt mai mici decât valoarea 1 milimetru.

Neutilizabil în Circuitul Civil



**DATE DESPRE IMOBILUL NR. 9053**

Oficiul de Cadastru și Publicitate Imobiliară NEAMT  
Biroul de Cadastru și Publicitate Imobiliară Targu-Neamt

**A. Partea I. Descrierea imobilului**

TEREN Extravilan

Adresa: Jud. Neamt

Nr. Crt	Nr cadastral Nr. topografic	Suprafața* (mp)	Observații / Referințe
A1		Din acte: 1.800 Masurata: 708	Sector cadastral:95 Teren neimprejmuit; PARTE DIN TP 43/1147. DIFERENȚA DE SUPRAFAȚĂ SE REGĂSEȘTE LA ID 9049, S 94 ȘI LA ID 9056, S 95.

**B. Partea II. Proprietari și acte**

Inscrieri privitoare la dreptul de proprietate și alte drepturi reale	Referințe
/	
Act Administrativ nr. 43/1147, din 02/10/1995 emis de CJPSDPAT NEAMȚ;	
B1	A1
Intabulare, drept de PROPRIETATE, dobandit prin Reconstituire, cota actuala 1/1	
1) SURUGIU P PETRU, LIPSĂ CNP	
2) SURUGIU C MARIANA, LIPSĂ CNP	

**C. Partea III. SARCINI .**

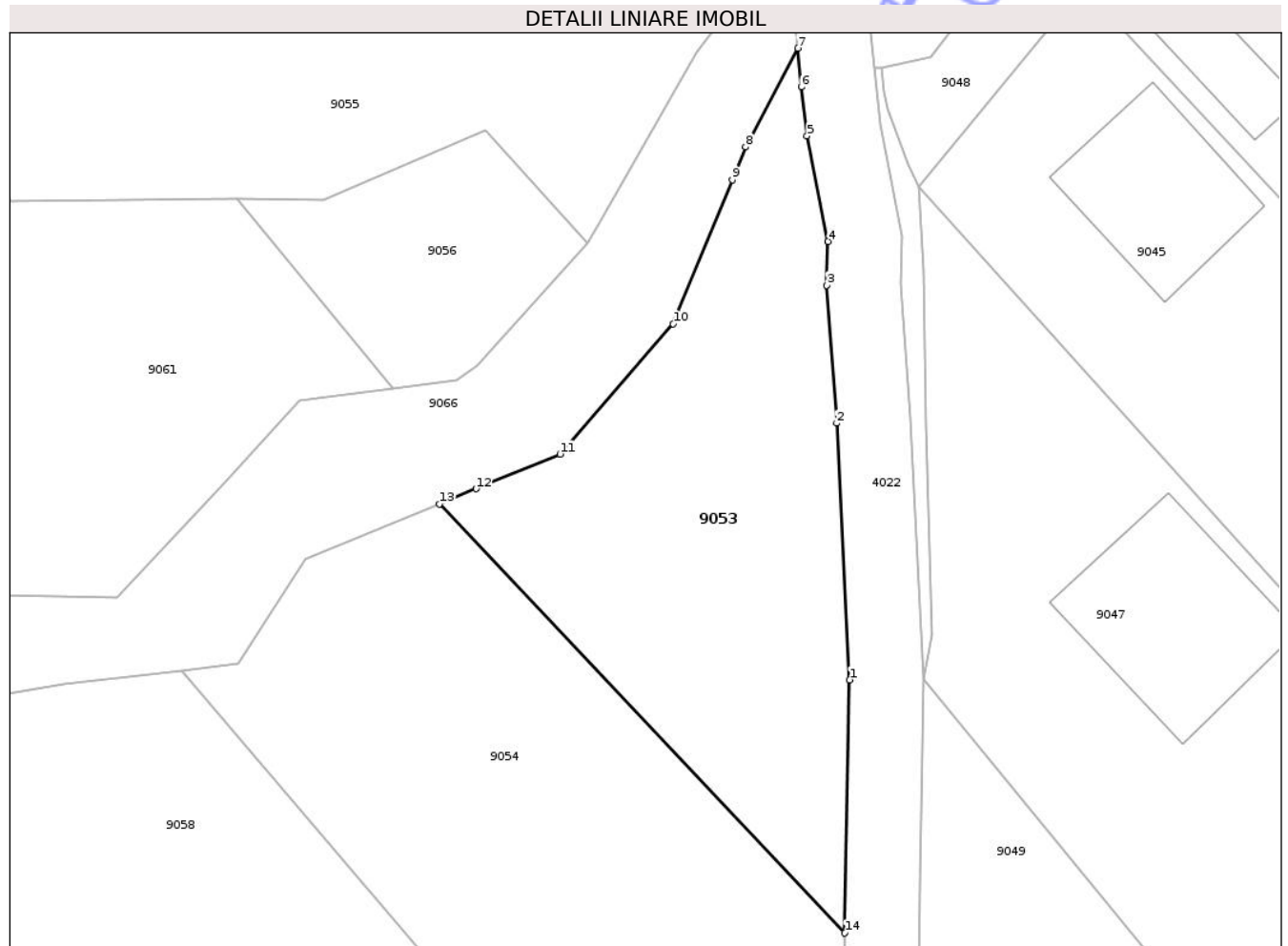
Inscrieri privind dezmembramintele dreptului de proprietate, drepturi reale de garanție și sarcini	Referințe
NU SUNT	

## Anexa Nr. 1 La Partea I

## Teren

Nr cadastral	Suprafața (mp)*	Observații / Referințe
	Din acte: 1.800 Masurata: 708	PARTE DIN TP 43/1147. DIFERENȚA DE SUPRAFAȚĂ SE REGĂSEȘTE LA ID 9049, S 94 ȘI LA ID 9056, S 95.

\* Suprafața este determinată în planul de proiecție Stereo 70.



## Date referitoare la teren

Crt	Categorie folosință	Intra vilan	Suprafața (mp)	Tarla	Parcelă	Nr. topo	Observații / Referințe
1	pasune	NU	708	56	475/3	-	NR. TOPO CORECT TARLA 57

## Lungime Segmente

1) Valorile lungimilor segmentelor sunt obținute din proiecție în plan.

Punct început	X / Y	Punct sfârșit	X / Y	Lungime segment (** (m)
1	615.200,005 626.642,961	2	615.199,141 626.660,255	17.316
2	615.199,141 626.660,255	3	615.198,444 626.669,546	9.317
3	615.198,444 626.669,546	4	615.198,555 626.672,5	2.956
4	615.198,555 626.672,5	5	615.197,138 626.679,605	7.245
5	615.197,138 626.679,605	6	615.196,746 626.682,907	3.325

Punct început	X / Y	Punct sfârșit	X / Y	Lungime segment (** (m)
6	615.196,746 626.682,907	7	615.196,505 626.685,516	2.62
7	615.196,505 626.685,516	8	615.193,005 626.678,866	7.515
8	615.193,005 626.678,866	9	615.192,094 626.676,641	2.404
9	615.192,094 626.676,641	10	615.188,127 626.666,946	10.475
10	615.188,127 626.666,946	11	615.180,487 626.658,174	11.633
11	615.180,487 626.658,174	12	615.174,838 626.655,841	6.112
12	615.174,838 626.655,841	13	615.172,368 626.654,821	2.673
13	615.172,368 626.654,821	14	615.199,683 626.625,916	39.77
14	615.199,683 626.625,916	1	615.200,005 626.642,961	17.048

\*\* Lungimile segmentelor sunt determinate în planul de proiecție Stereo 70 și sunt rotunjite la 1 milimetru.

\*\*\* Distanța dintre puncte este formată din segmente cumulate ce sunt mai mici decât valoarea 1 milimetru.



**DATE DESPRE IMOBILUL NR. 9056**

Oficiul de Cadastru și Publicitate Imobiliară NEAMT  
 Biroul de Cadastru și Publicitate Imobiliară Targu-Neamt

**A. Partea I. Descrierea imobilului**

TEREN Extravilan

Adresa: Jud. Neamt

Nr. Crt	Nr cadastral Nr. topografic	Suprafața* (mp)	Observații / Referințe
A1		Din acte: 1.800 Masurata: 220	Sector cadastral:95 Teren neimprejmuit; PARTE DIN TP 43/1147. DIFERENȚA DE SUPRAFAȚĂ SE REGĂSEȘTE LA ID 9049, S 94 ȘI LA ID 9053, S 95.

**B. Partea II. Proprietari și acte**

Inscrieri privitoare la dreptul de proprietate și alte drepturi reale	Referințe
/	
Act Administrativ nr. 43/1147, din 02/10/1995 emis de CJPSDPAT NEAMȚ;	
B1	A1
Intabulare, drept de PROPRIETATE, dobandit prin Reconstituire, cota actuala 1/1	
1) SURUGIU P PETRU, LIPSĂ CNP	
2) SURUGIU C MARIANA, LIPSĂ CNP	

**C. Partea III. SARCINI .**

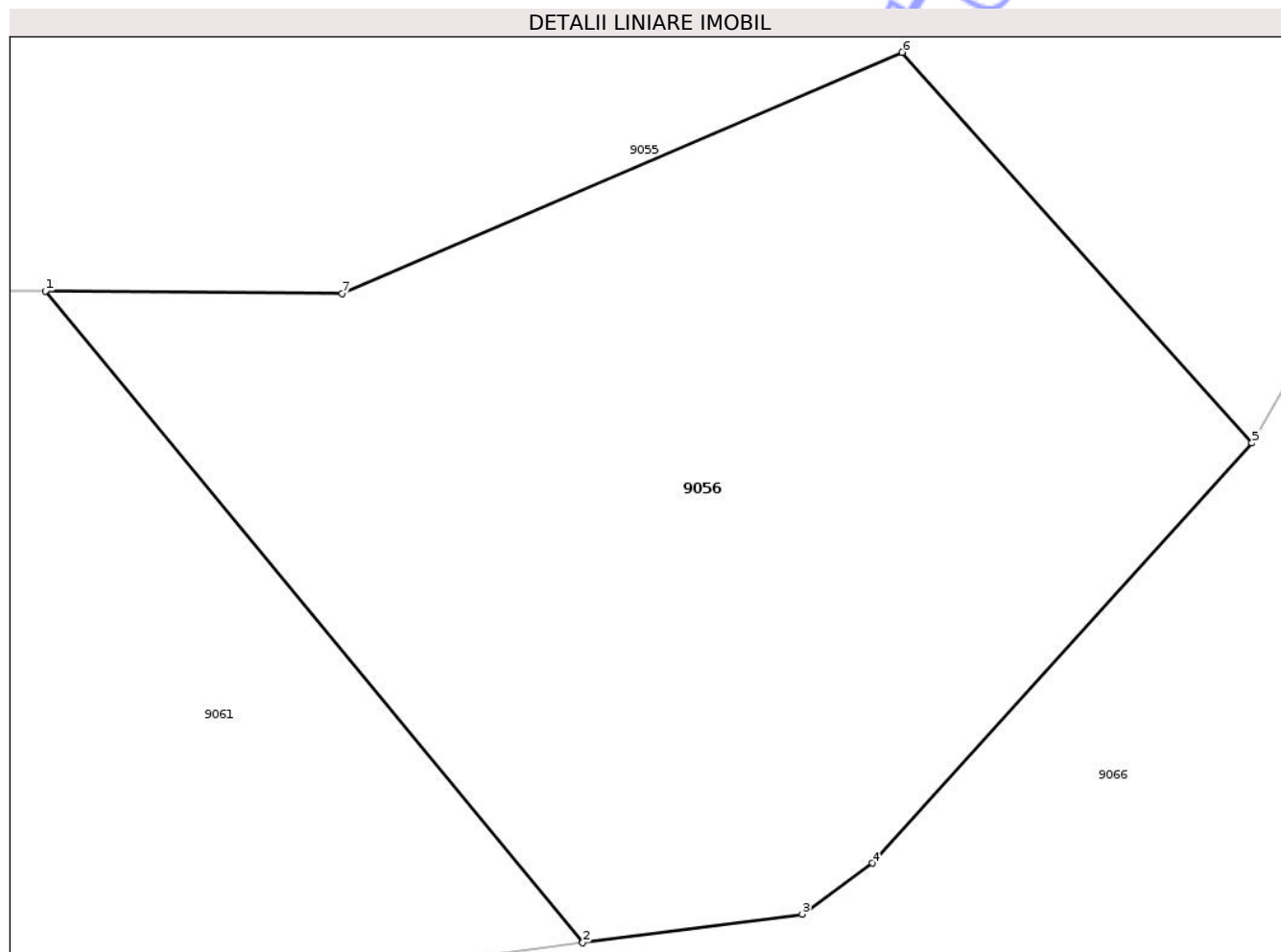
Inscrieri privind dezmembramintele dreptului de proprietate, drepturi reale de garanție și sarcini	Referințe
NU SUNT	

## Anexa Nr. 1 La Partea I

## Teren

Nr cadastral	Suprafața (mp)*	Observații / Referințe
	Din acte: 1.800 Masurata: 220	PARTE DIN TP 43/1147. DIFERENȚA DE SUPRAFAȚĂ SE REGĂSEȘTE LA ID 9049, S 94 ȘI LA ID 9053, S 95.

\* Suprafața este determinată în planul de proiecție Stereo 70.



## Date referitoare la teren

Crt	Categorie folosință	Intra vilan	Suprafața (mp)	Tarla	Parcelă	Nr. topo	Observații / Referințe
1	pasune	NU	220	56	475/3	-	NR. TOPO CORECT TARLA 57, PARCELA 471/4

## Lungime Segmente

1) Valorile lungimilor segmentelor sunt obținute din proiecție în plan.

Punct început	X / Y	Punct sfârșit	X / Y	Lungime segment (** (m))
1	615.158,764 626.675,336	2	615.169,268 626.662,596	16.512
2	615.169,268 626.662,596	3	615.173,559 626.663,158	4.327
3	615.173,559 626.663,158	4	615.174,927 626.664,154	1.692
4	615.174,927 626.664,154	5	615.182,348 626.672,363	11.066
5	615.182,348 626.672,363	6	615.175,51 626.679,998	10.249

Punct început	X / Y	Punct sfârșit	X / Y	Lungime segment (** (m)
6	615.175,51 626.679,998	7	615.164,567 626.675,284	11.915
7	615.164,567 626.675,284	1	615.158,764 626.675,336	5.804

\*\* Lungimile segmentelor sunt determinate în planul de proiecție Stereo 70 și sunt rotunjite la 1 milimetru.

\*\*\* Distanța dintre puncte este formată din segmente cumulate ce sunt mai mici decât valoarea 1 milimetru.

Neutilizabil în Circuitul Civil



**DATE DESPRE IMOBILUL NR. 9058**

Oficiul de Cadastru și Publicitate Imobiliară NEAMT  
 Biroul de Cadastru și Publicitate Imobiliară Targu-Neamt

**A. Partea I. Descrierea imobilului**

TEREN Extravilan

Adresa: Jud. Neamt

Nr. Crt	Nr cadastral Nr. topografic	Suprafața* (mp)	Observații / Referințe
A1		Din acte: 4.200 Masurata: 3.552	Sector cadastral:95 Teren neimprejmit; PARTE DIN TP 43/699. DIFERENȚA DE SUPRAFAȚĂ SE REGĂSEȘTE LA ID 9051, S 94 ȘI LA ID 9065, S 95.

**B. Partea II. Proprietari și acte**

Inscrieri privitoare la dreptul de proprietate și alte drepturi reale	Referințe
/	
Act Administrativ nr. 43/699, din 11/07/1997 emis de CJPSDPAT NEAMȚ;	
B1	A1
Intabulare, drept de PROPRIETATE, dobandit prin Reconstituire, cota actuala 1/1 1) <b>BORȘ C NECULAI, LIPSĂ CNP</b>	

**C. Partea III. SARCINI .**

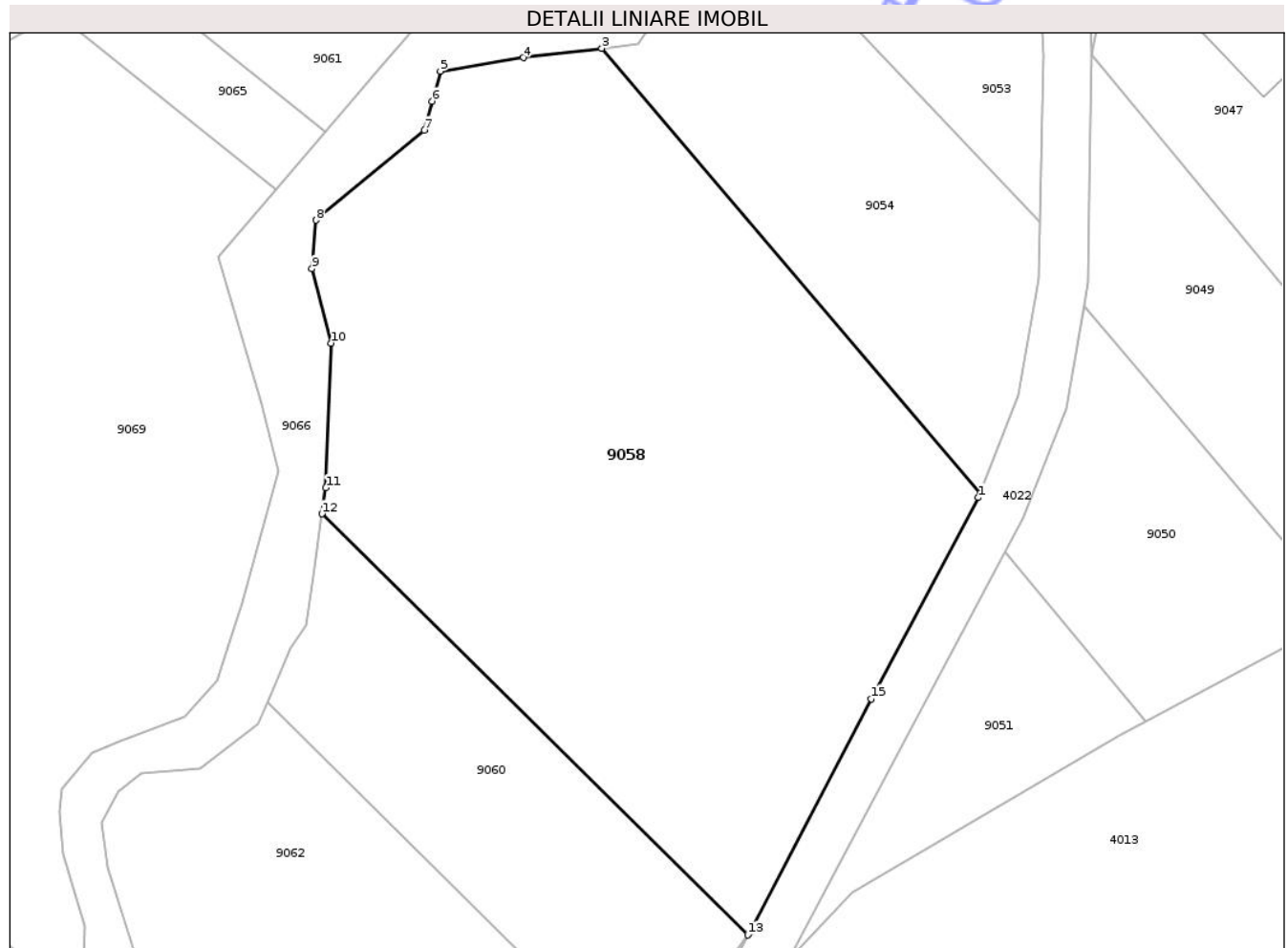
Inscrieri privind dezmembramintele dreptului de proprietate, drepturi reale de garanție și sarcini	Referințe
NU SUNT	

## Anexa Nr. 1 La Partea I

## Teren

Nr cadastral	Suprafața (mp)*	Observații / Referințe
	Din acte: 4.200 Masurata: 3.552	PARTE DIN TP 43/699. DIFERENȚA DE SUPRAFAȚĂ SE REGĂSEȘTE LA ID 9051, S 94 ȘI LA ID 9065, S 95.

\* Suprafața este determinată în planul de proiecție Stereo 70.



## Date referitoare la teren

Crt	Categorie folosință	Intra vilan	Suprafața (mp)	Tarla	Parcelă	Nr. topo	Observații / Referințe
1	faneata	NU	3.552	57	475/5	-	

## Lungime Segmente

1) Valorile lungimilor segmentelor sunt obținute din proiecție în plan.

Punct început	X / Y	Punct sfârșit	X / Y	Lungime segment (** (m)
1	615.193,388 626.597,86	2	615.193,554 626.598,278	0.45
2	615.193,554 626.598,278	3	615.155,047 626.643,613	59.481
3	615.155,047 626.643,613	4	615.147,047 626.642,654	8.058
4	615.147,047 626.642,654	5	615.138,615 626.641,279	8.543
5	615.138,615 626.641,279	6	615.137,767 626.638,238	3.157

Punct început	X / Y	Punct sfârșit	X / Y	Lungime segment (** (m)
6	615.137,767 626.638,238	7	615.136,941 626.635,272	3.078
7	615.136,941 626.635,272	8	615.125,934 626.626,119	14.315
8	615.125,934 626.626,119	9	615.125,531 626.621,165	4.971
9	615.125,531 626.621,165	10	615.127,489 626.613,598	7.816
10	615.127,489 626.613,598	11	615.126,92 626.598,847	14.761
11	615.126,92 626.598,847	12	615.126,545 626.596,194	2.679
12	615.126,545 626.596,194	13	615.169,909 626.553,304	60.991
13	615.169,909 626.553,304	14	615.170,098 626.553,572	0.328
14	615.170,098 626.553,572	15	615.182,472 626.577,365	26.818
15	615.182,472 626.577,365	1	615.193,388 626.597,86	23.221

\*\* Lungimile segmentelor sunt determinate în planul de proiecție Stereo 70 și sunt rotunjite la 1 milimetru.

\*\*\* Distanța dintre puncte este formată din segmente cumulate ce sunt mai mici decât valoarea 1 milimetru.



**DATE DESPRE IMOBILUL NR. 9060**

Oficiul de Cadastru și Publicitate Imobiliară NEAMT  
Biroul de Cadastru și Publicitate Imobiliară Targu-Neamt

**A. Partea I. Descrierea imobilului**

TEREN Extravilan

Adresa: Jud. Neamt

Nr. Crt	Nr cadastral Nr. topografic	Suprafața* (mp)	Observații / Referințe
A1		1.000	Sector cadastral:95 Teren neimprejmuit;

**B. Partea II. Proprietari și acte**

Inscrieri privitoare la dreptul de proprietate și alte drepturi reale	Referințe
/	
Act Administrativ nr. 43/1150, din 04/07/1995 emis de CJPSDPAT NEAMȚ;	
B1	A1
Intabulare, drept de PROPRIETATE, dobandit prin Reconstituire, cota actuala 1/1	
1) CIOCOIU V GHEORGHE, LIPSĂ CNP	

**C. Partea III. SARCINI .**

Inscrieri privind dezmembramintele dreptului de proprietate, drepturi reale de garanție și sarcini	Referințe
NU SUNT	

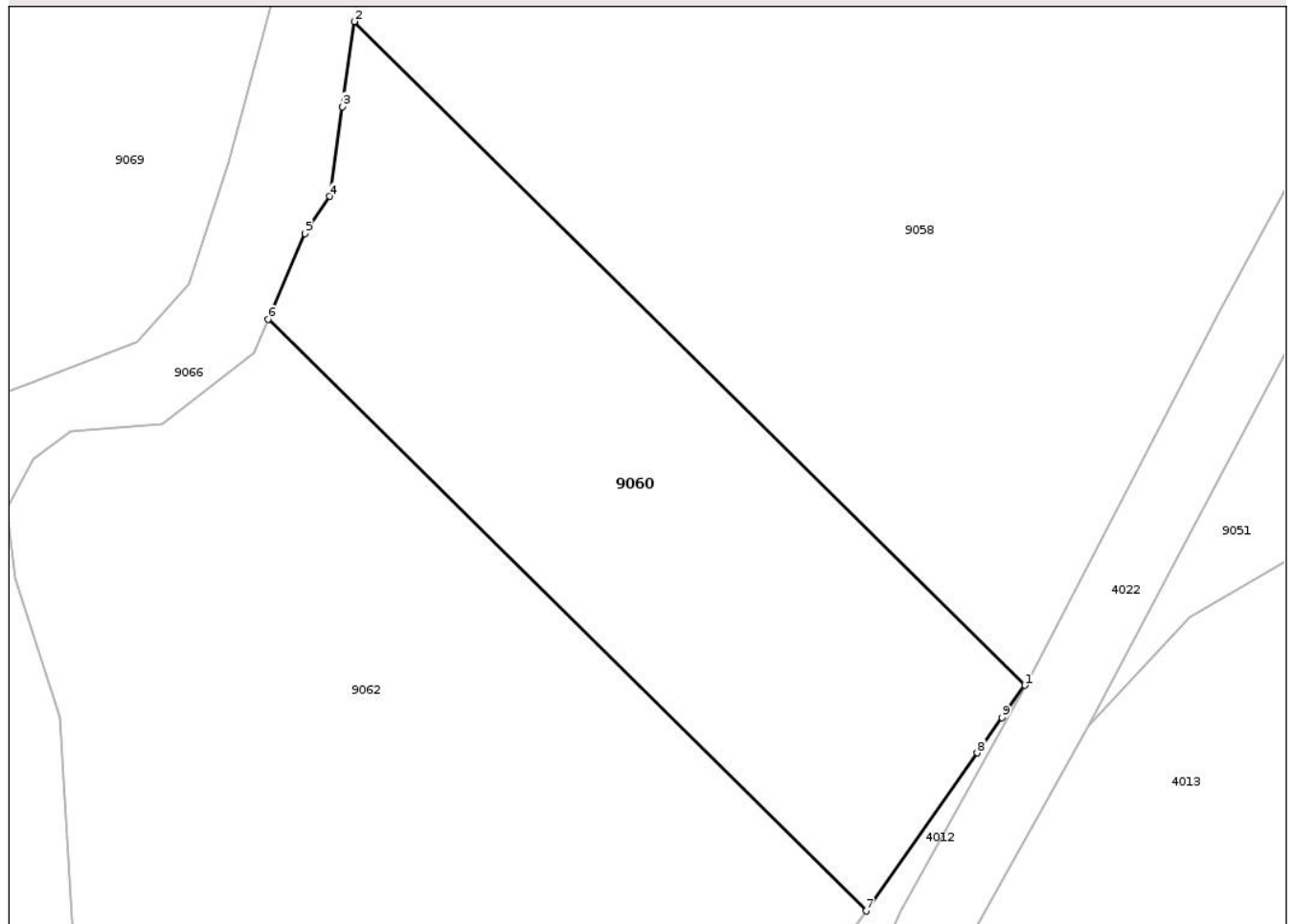
## Anexa Nr. 1 La Partea I

## Teren

Nr cadastral	Suprafața (mp)*	Observații / Referințe
	1.000	

\* Suprafața este determinată în planul de proiecție Stereo 70.

## DETALII LINIARE IMOBIL



## Date referitoare la teren

Crt	Categorie folosință	Intra vilan	Suprafața (mp)	Tarla	Parcelă	Nr. topo	Observații / Referințe
1	pasune	NU	1.000	57	475/6	-	

## Lungime Segmente

1) Valorile lungimilor segmentelor sunt obținute din proiecție în plan.

Punct început	X / Y	Punct sfârșit	X / Y	Lungime segment (** (m)
1	615.169,909 626.553,304	2	615.126,545 626.596,194	60.991
2	615.126,545 626.596,194	3	615.125,769 626.590,701	5.547
3	615.125,769 626.590,701	4	615.124,949 626.584,902	5.857
4	615.124,949 626.584,902	5	615.123,348 626.582,509	2.879
5	615.123,348 626.582,509	6	615.120,979 626.576,965	6.029

Punct început	X / Y	Punct sfârșit	X / Y	Lungime segment (** (m)
6	615.120,979 626.576,965	7	615.159,646 626.538,72	54.386
7	615.159,646 626.538,72	8	615.166,83 626.548,928	12.483
8	615.166,83 626.548,928	9	615.168,443 626.551,221	2.803
9	615.168,443 626.551,221	1	615.169,909 626.553,304	2.547

\*\* Lungimile segmentelor sunt determinate în planul de proiecție Stereo 70 și sunt rotunjite la 1 milimetru.

\*\*\* Distanța dintre puncte este formată din segmente cumulate ce sunt mai mici decât valoarea 1 milimetru.

Neutilizabil în Circuitul Civil



**DATE DESPRE IMOBILUL NR. 9062**

Oficiul de Cadastru și Publicitate Imobiliară NEAMT  
Biroul de Cadastru și Publicitate Imobiliară Targu-Neamt

**A. Partea I. Descrierea imobilului**

TEREN Extravilan

Adresa: Jud. Neamt

Nr. Crt	Nr cadastral Nr. topografic	Suprafața* (mp)	Observații / Referințe
A1		2.500	Sector cadastral:95 Teren neimprejmuit;

**B. Partea II. Proprietari și acte**

Inscrieri privitoare la dreptul de proprietate și alte drepturi reale	Referințe
/	
Act Administrativ nr. 43/942, din 30/04/1999 emis de CJPSDPAT NEAMȚ;	
B1	A1
Intabulare, drept de PROPRIETATE, dobandit prin Reconstituire, cota actuala 1/1	
1) BACIU ANA, LIPSĂ CNP	

**C. Partea III. SARCINI .**

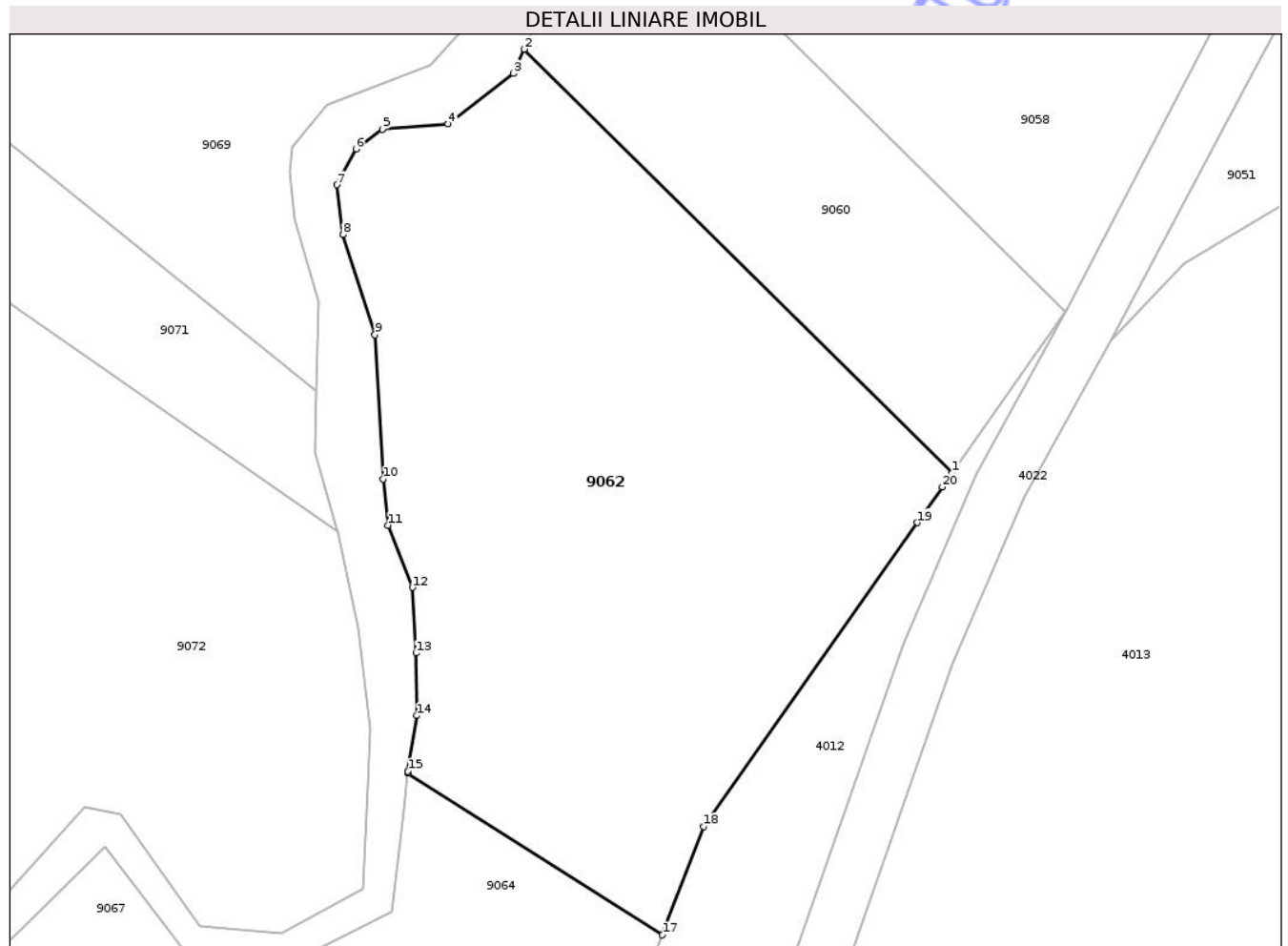
Inscrieri privind dezmembramintele dreptului de proprietate, drepturi reale de garanție și sarcini	Referințe
NU SUNT	

## Anexa Nr. 1 La Partea I

## Teren

Nr cadastral	Suprafața (mp)*	Observații / Referințe
	2.500	

\* Suprafața este determinată în planul de proiecție Stereo 70.



## Date referitoare la teren

Crt	Categorie folosință	Intra vilan	Suprafața (mp)	Tarla	Parcelă	Nr. topo	Observații / Referințe
1	pasune	NU	2.500	57	475/7	-	

## Lungime Segmente

1) Valorile lungimilor segmentelor sunt obținute din proiecție în plan.

Punct început	X / Y	Punct sfârșit	X / Y	Lungime segment (** (m)
1	615.159,646 626.538,72	2	615.120,979 626.576,965	54.386
2	615.120,979 626.576,965	3	615.120,041 626.574,77	2.387
3	615.120,041 626.574,77	4	615.114,135 626.570,206	7.463
4	615.114,135 626.570,206	5	615.108,182 626.569,744	5.971
5	615.108,182 626.569,744	6	615.105,801 626.567,958	2.977

Punct început	X / Y	Punct sfârșit	X / Y	Lungime segment (** (m)
6	615.105,801 626.567,958	7	615.104,085 626.564,732	3.654
7	615.104,085 626.564,732	8	615.104,652 626.560,235	4.533
8	615.104,652 626.560,235	9	615.107,521 626.551,223	9.458
9	615.107,521 626.551,223	10	615.108,248 626.538,192	13.051
10	615.108,248 626.538,192	11	615.108,711 626.534,025	4.193
11	615.108,711 626.534,025	12	615.110,894 626.528,402	6.031
12	615.110,894 626.528,402	13	615.111,228 626.522,483	5.928
13	615.111,228 626.522,483	14	615.111,308 626.516,848	5.636
14	615.111,308 626.516,848	15	615.110,502 626.511,819	5.093
15	615.110,502 626.511,819	16	615.110,485 626.511,677	0.143
16	615.110,485 626.511,677	17	615.133,492 626.497,067	27.253
17	615.133,492 626.497,067	18	615.137,207 626.506,832	10.448
18	615.137,207 626.506,832	19	615.156,505 626.534,255	33.533
19	615.156,505 626.534,255	20	615.158,77 626.537,475	3.937
20	615.158,77 626.537,475	1	615.159,646 626.538,72	1.522

\*\* Lungimile segmentelor sunt determinate în planul de proiecție Stereo 70 și sunt rotunjite la 1 milimetru.

\*\*\* Distanța dintre puncte este formată din segmente cumulate ce sunt mai mici decât valoarea 1 milimetru.





## DATE DESPRE IMOBILUL NR. 9065

Oficiul de Cadastru și Publicitate Imobiliară NEAMT  
Biroul de Cadastru și Publicitate Imobiliară Targu-Neamt

## A. Partea I. Descrierea imobilului

TEREN Extravilan

Adresa: Jud. Neamt

Nr. Crt	Nr cadastral Nr. topografic	Suprafața* (mp)	Observații / Referințe
A1		Din acte: 4.200 Masurata: 209	Sector cadastral:95 Teren neimprejmit; PARTE DIN TP 43/699. DIFERENȚA DE SUPRAFAȚĂ SE REGĂSEȘTE LA ID 9051, S 94 ȘI LA ID 9058, S 95.

## B. Partea II. Proprietari și acte

Inscrieri privitoare la dreptul de proprietate și alte drepturi reale	Referințe
/	
Act Administrativ nr. 43/699, din 11/07/1997 emis de CJPSDPAT NEAMȚ;	
B1	A1
Intabulare, drept de PROPRIETATE, dobandit prin Reconstituire, cota actuala 1/1 1) <b>BORȘ C NECULAI</b> , LIPSĂ CNP	

## C. Partea III. SARCINI .

Inscrieri privind dezmembramintele dreptului de proprietate, drepturi reale de garanție și sarcini	Referințe
NU SUNT	

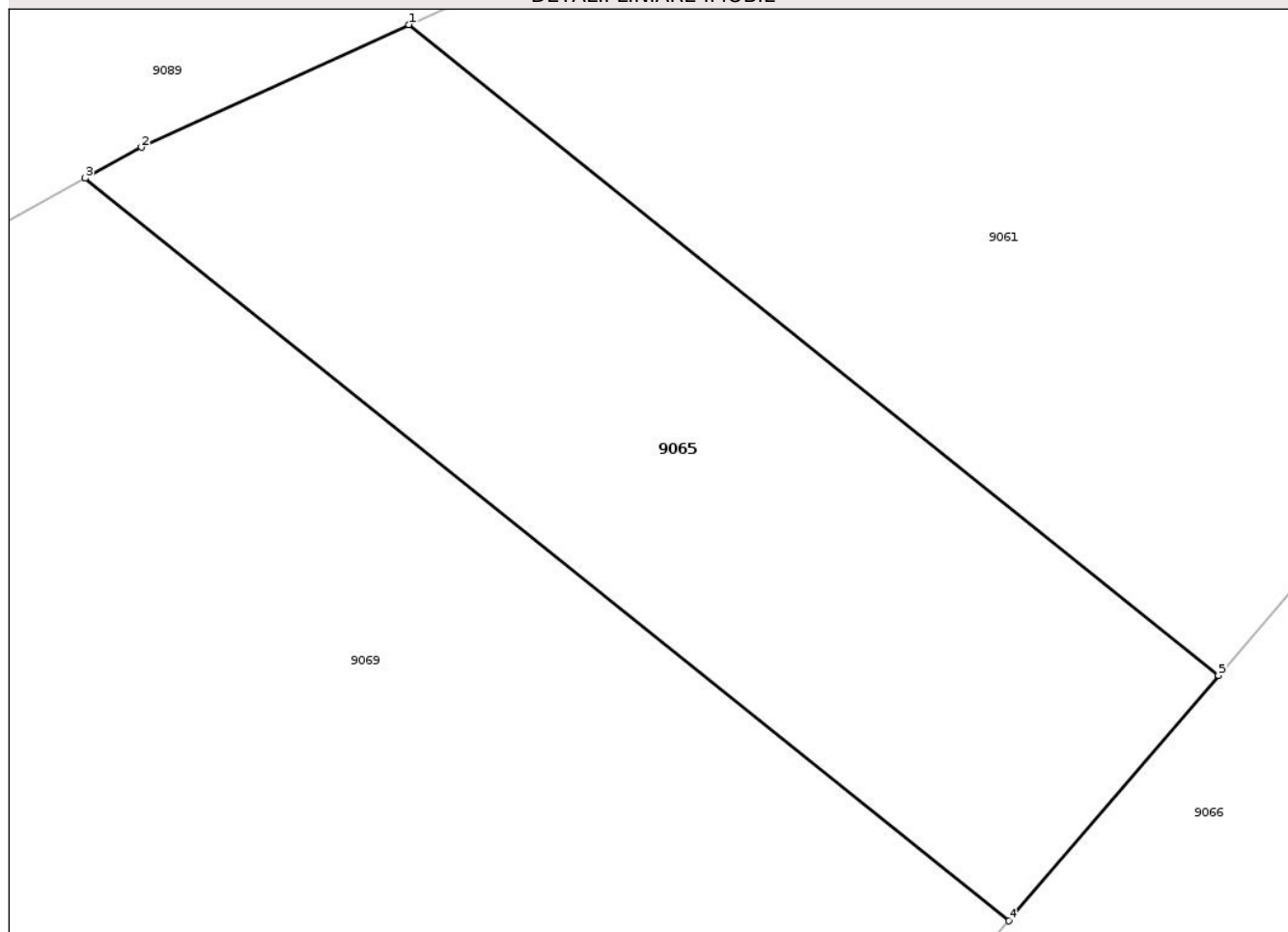
## Anexa Nr. 1 La Partea I

## Teren

Nr cadastral	Suprafața (mp)*	Observații / Referințe
	Din acte: 4.200 Masurata: 209	PARTE DIN TP 43/699. DIFERENȚA DE SUPRAFAȚĂ SE REGĂSEȘTE LA ID 9051, S 94 ȘI LA ID 9058, S 95.

\* Suprafața este determinată în planul de proiecție Stereo 70.

## DETALII LINIARE IMOBIL



## Date referitoare la teren

Crt	Categorie folosință	Intra vilan	Suprafața (mp)	Tarla	Parcelă	Nr. topo	Observații / Referințe
1	faneata	NU	209	57	475/5	-	NR. TOPO CORECT PARCELA 471/5

## Lungime Segmente

1) Valorile lungimilor segmentelor sunt obținute din proiecție în plan.

Punct început	X / Y	Punct sfârșit	X / Y	Lungime segment (** (m)
1	615.107,365 626.650,848	2	615.100,921 626.647,891	7.09
2	615.100,921 626.647,891	3	615.099,559 626.647,144	1.554
3	615.099,559 626.647,144	4	615.121,846 626.629,238	28.588
4	615.121,846 626.629,238	5	615.126,9 626.635,154	7.781
5	615.126,9 626.635,154	1	615.107,365 626.650,848	25.059

\*\* Lungimile segmentelor sunt determinate în planul de proiecție Stereo 70 și sunt rotunjite la 1 milimetru.

\*\*\* Distanța dintre puncte este formată din segmente cumulate ce sunt mai mici decât valoarea 1 milimetru.

Neutilizabil în Circuitul  
Civil



**DATE DESPRE IMOBILUL NR. 9067**

Oficiul de Cadastru și Publicitate Imobiliară NEAMT  
Biroul de Cadastru și Publicitate Imobiliară Targu-Neamt

**A. Partea I. Descrierea imobilului**

TEREN Extravilan

Adresa: Jud. Neamt

Nr. Crt	Nr cadastral Nr. topografic	Suprafața* (mp)	Observații / Referințe
A1		Din acte: 5.400 Masurata: 1.088	Sector cadastral:95 Teren neimprejmit; PARTE DIN TP 43/1073. DIFERENȚA DE SUPRAFAȚĂ SE REGĂSEȘTE LA ID 9064, ID 9071 ȘI ID 9072, S 95.

**B. Partea II. Proprietari și acte**

Inscrieri privitoare la dreptul de proprietate și alte drepturi reale		Referințe
/		
Act Administrativ nr. 43/1073, din 22/12/1994 emis de CJPSDPAT NEAMȚ;		
B1	Intabulare, drept de PROPRIETATE, dobandit prin Reconstituire, cota actuala 1/1 1) NISTOR AGURIȚA, LIPSĂ CNP	A1

**C. Partea III. SARCINI .**

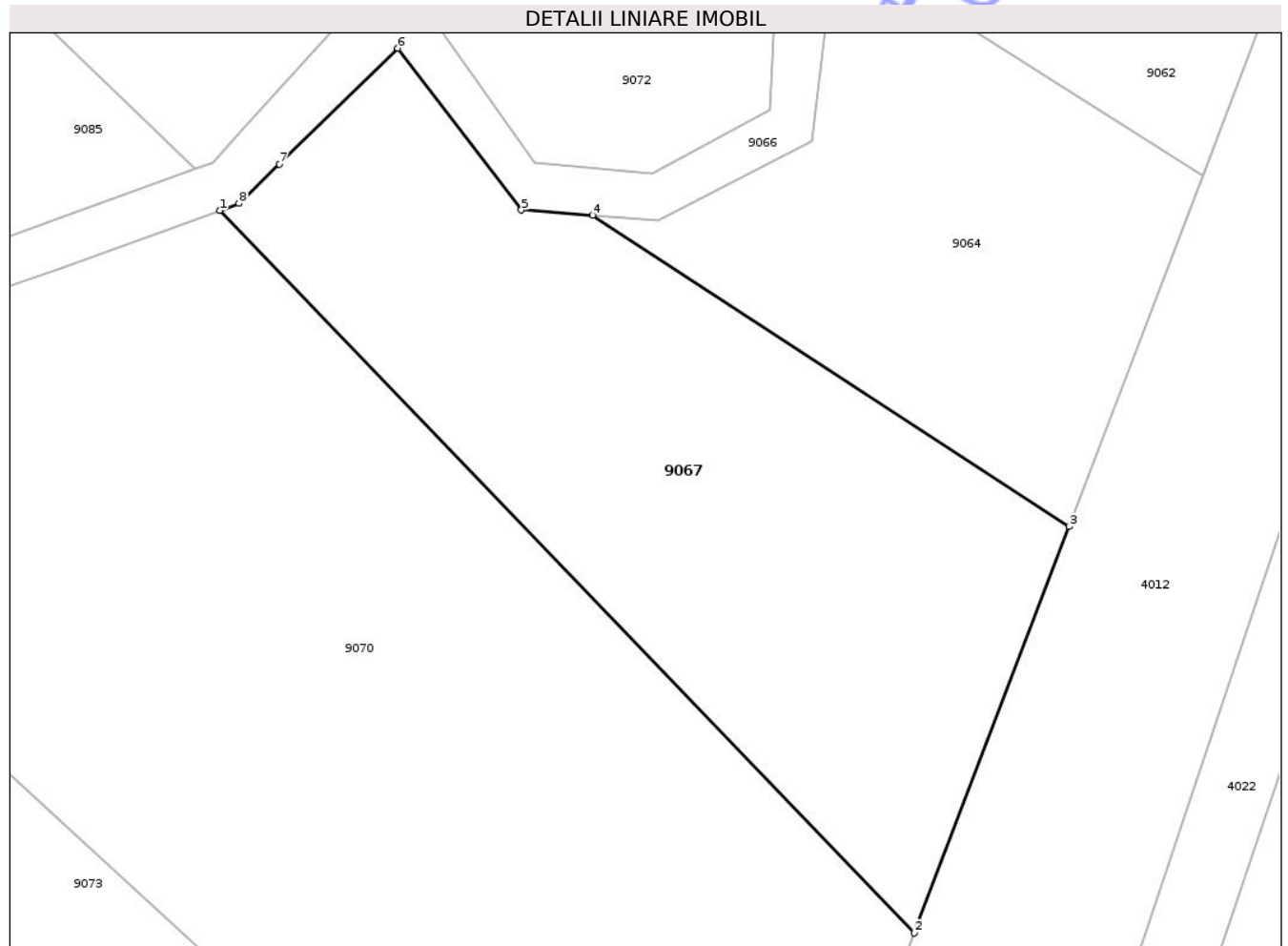
Inscrieri privind dezmembramintele dreptului de proprietate, drepturi reale de garanție și sarcini	Referințe
NU SUNT	

## Anexa Nr. 1 La Partea I

## Teren

Nr cadastral	Suprafața (mp)*	Observații / Referințe
	Din acte: 5.400 Masurata: 1.088	PARTE DIN TP 43/1073. DIFERENȚA DE SUPRAFAȚĂ SE REGĂSEȘTE LA ID 9064, ID 9071 ȘI ID 9072, S 95.

\* Suprafața este determinată în planul de proiecție Stereo 70.



## Date referitoare la teren

Crt	Categorie folosință	Intra vilan	Suprafața (mp)	Tarla	Parcelă	Nr. topo	Observații / Referințe
1	pasune	NU	1.088	56	479/5	-	NR. TOPO CORECT TARLA 57, PARCELA 475/5

## Lungime Segmente

1) Valorile lungimilor segmentelor sunt obținute din proiecție în plan.

Punct început	X / Y	Punct sfârșit	X / Y	Lungime segment (** (m))
1	615.071,998 626.494,881	2	615.115,463 626.449,686	62.703
2	615.115,463 626.449,686	3	615.125,136 626.475,108	27.2
3	615.125,136 626.475,108	4	615.095,323 626.494,574	35.605
4	615.095,323 626.494,574	5	615.090,861 626.494,899	4.474
5	615.090,861 626.494,899	6	615.083,126 626.505,026	12.743

Punct început	X / Y	Punct sfârșit	X / Y	Lungime segment (** (m)
6	615.083,126 626.505,026	7	615.075,719 626.497,777	10.364
7	615.075,719 626.497,777	8	615.073,201 626.495,313	3.523
8	615.073,201 626.495,313	1	615.071,998 626.494,881	1.278

\*\* Lungimile segmentelor sunt determinate în planul de proiecție Stereo 70 și sunt rotunjite la 1 milimetru.

\*\*\* Distanța dintre puncte este formată din segmente cumulate ce sunt mai mici decât valoarea 1 milimetru.

Neutilizabil în Circuitul Civil



**DATE DESPRE IMOBILUL NR. 9070**

Oficiul de Cadastru și Publicitate Imobiliară NEAMT  
Biroul de Cadastru și Publicitate Imobiliară Targu-Neamt

**A. Partea I. Descrierea imobilului**

TEREN Extravilan

Adresa: Jud. Neamt

Nr. Crt	Nr cadastral Nr. topografic	Suprafața* (mp)	Observații / Referințe
A1	52485	Din acte: 3.600 Masurata: 2.412	Sector cadastral:95 Teren neimprejmuit; Diferența față de suprafața menționată în actul de proprietate face obiectul altei documentații cadastrale.

**B. Partea II. Proprietari și acte**

Inscrieri privitoare la dreptul de proprietate și alte drepturi reale	Referințe
<b>1257 / 27/01/2026</b>	
Act Notarial nr. CERTIFICAT DE MOȘTENITOR nr. 202, din 12/11/2024 emis de NP DAVID RADU CONSTANTIN (Certificat de mostenitor nr. 202-12.11.2024 ; act administrativ nr ADEVERINȚĂ nr. 586 din 26.01.2026, emis de COMUNA PASTRAVENI);	
B1 Intabulare, drept de PROPRIETATE- cu titlu de drept de MOȘTENIRE după defunctul CHIȚU IOAN, dobandit prin Succesiune, cota actuala 1/1 1) CHIȚU IOAN	A1

**C. Partea III. SARCINI .**

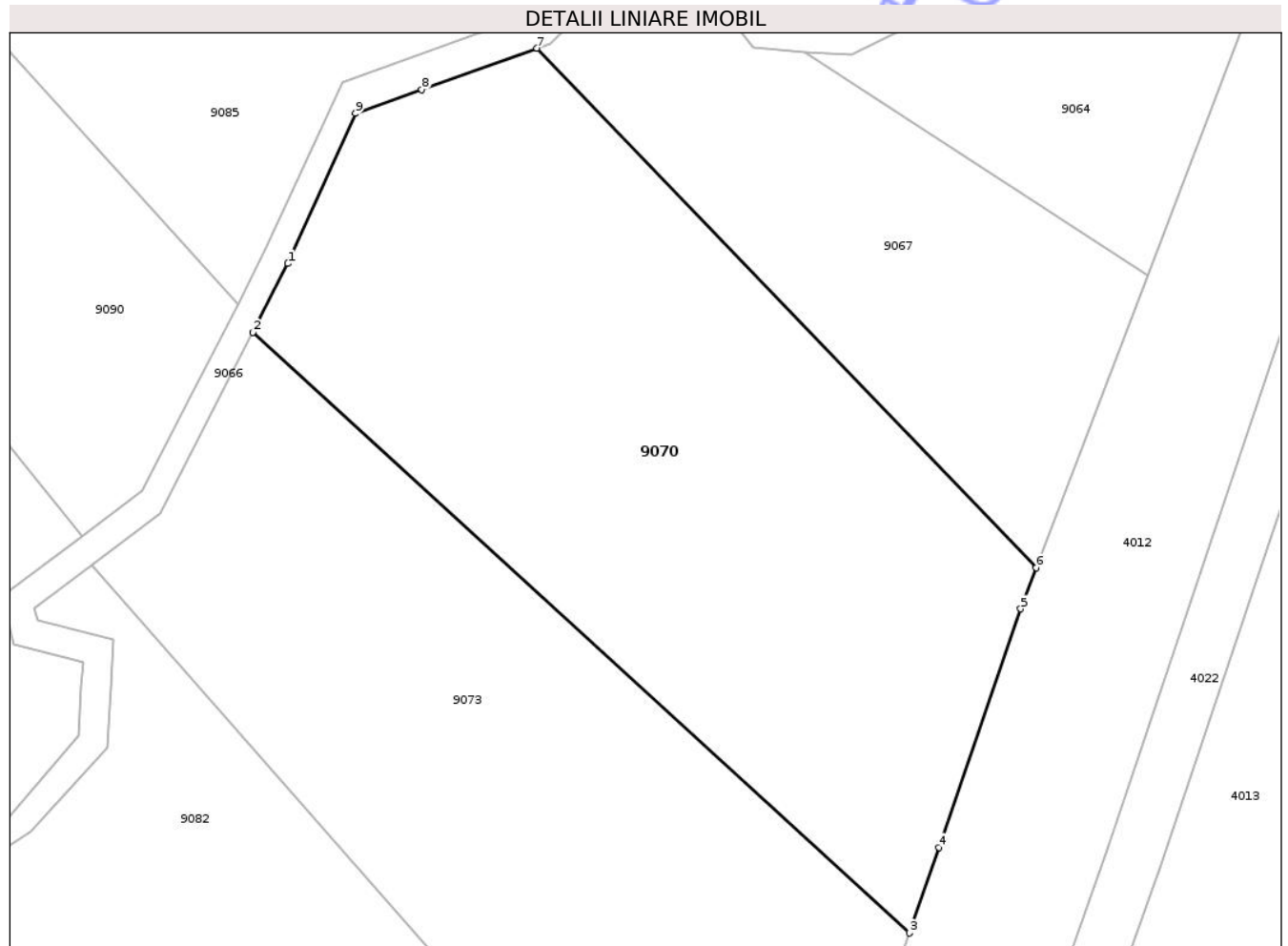
Inscrieri privind dezmembramintele dreptului de proprietate, drepturi reale de garanție și sarcini	Referințe
NU SUNT	

## Anexa Nr. 1 La Partea I

## Teren

Nr cadastral	Suprafața (mp)*	Observații / Referințe
52485	Din acte: 3.600 Masurata: 2.412	Diferența față de suprafața menționată în actul de proprietate face obiectul altei documentații cadastrale.

\* Suprafața este determinată în planul de proiecție Stereo 70.



## Date referitoare la teren

Crt	Categorie folosință	Intra vilan	Suprafața (mp)	Tarla	Parcelă	Nr. topo	Observații / Referințe
1	pasune	NU	2.141	57	475/9	-	T57, P471, P475 conform Adeverinței nr. 586/26.01.2026.
2	pasune	NU	271	57	475/9	-	T57, P471, P475 conform Adeverinței nr. 586/26.01.2026.

## Lungime Segmente

1) Valorile lungimilor segmentelor sunt obținute din proiecție în plan.

Punct început	X / Y	Punct sfârșit	X / Y	Lungime segment (** (m)
1	615.050,346 626.476,149	2	615.047,289 626.470,164	6.721
2	615.047,289 626.470,164	3	615.104,42 626.417,925	77.414
3	615.104,42 626.417,925	4	615.106,979 626.425,374	7.877
4	615.106,979 626.425,374	5	615.114,104 626.446,116	21.931

Punct început	X / Y	Punct sfârșit	X / Y	Lungime segment (** (m)
5	615.114,104 626.446,116	6	615.115,463 626.449,686	3.82
6	615.115,463 626.449,686	7	615.071,998 626.494,881	62.703
7	615.071,998 626.494,881	8	615.062,004 626.491,289	10.62
8	615.062,004 626.491,289	9	615.056,225 626.489,212	6.141
9	615.056,225 626.489,212	1	615.050,346 626.476,149	14.325

\*\* Lungimile segmentelor sunt determinate în planul de proiecție Stereo 70 și sunt rotunjite la 1 milimetru.

\*\*\* Distanța dintre puncte este formată din segmente cumulate ce sunt mai mici decât valoarea 1 milimetru.

Neutilizabil în Circuitul Civil



**DATE DESPRE IMOBILUL NR. 9074**

Oficiul de Cadastru și Publicitate Imobiliară NEAMT  
Biroul de Cadastru și Publicitate Imobiliară Targu-Neamt

**A. Partea I. Descrierea imobilului**

TEREN Extravilan

Adresa: Jud. Neamt

Nr. Crt	Nr cadastral Nr. topografic	Suprafața* (mp)	Observații / Referințe
A1		900	Sector cadastral:95 Teren neimprejmuit;

**B. Partea II. Proprietari și acte**

Inscrieri privitoare la dreptul de proprietate și alte drepturi reale	Referințe
/	
Act Administrativ nr. 43/1194, din 15/10/1996 emis de CJPSDPAT NEAMT;	
B1	A1
Intabulare, drept de PROPRIETATE, dobandit prin Reconstituire, cota actuala 1/1 1) CIOCOIU GR IOAN, LIPSĂ CNP	

**C. Partea III. SARCINI .**

Inscrieri privind dezmembramintele dreptului de proprietate, drepturi reale de garanție și sarcini	Referințe
NU SUNT	

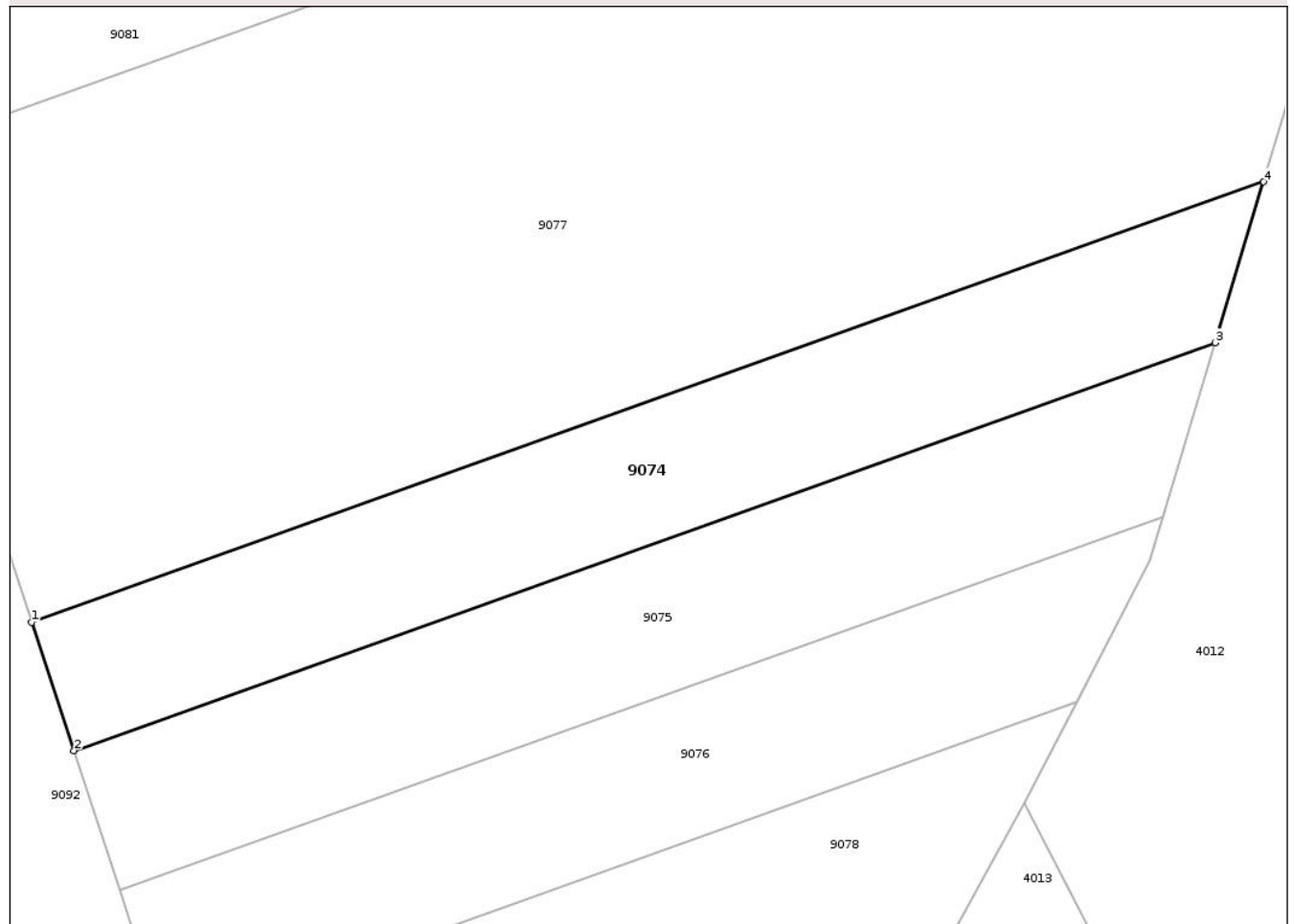
## Anexa Nr. 1 La Partea I

## Teren

Nr cadastral	Suprafața (mp)*	Observații / Referințe
	900	

\* Suprafața este determinată în planul de proiecție Stereo 70.

## DETALII LINIARE IMOBIL



## Date referitoare la teren

Crt	Categorie folosință	Intra vilan	Suprafața (mp)	Tarla	Parcelă	Nr. topo	Observații / Referințe
1	pasune	NU	900	57	475/17	-	

## Lungime Segmente

1) Valorile lungimilor segmentelor sunt obținute din proiecție în plan.

Punct început	X / Y	Punct sfârșit	X / Y	Lungime segment (** (m)
1	615.023,666 626.177,753	2	615.026,746 626.168,427	9.822
2	615.026,746 626.168,427	3	615.109,768 626.198,088	88.162
3	615.109,768 626.198,088	4	615.113,282 626.209,77	12.199
4	615.113,282 626.209,77	1	615.023,666 626.177,753	95.164

\*\* Lungimile segmentelor sunt determinate în planul de proiecție Stereo 70 și sunt rotunjite la 1 milimetru.

\*\*\* Distanța dintre puncte este formată din segmente cumulate ce sunt mai mici decât valoarea 1 milimetru.

Neutilizabil în Circuitul  
Civil



**DATE DESPRE IMOBILUL NR. 9082**

Oficiul de Cadastru și Publicitate Imobiliară NEAMT  
Biroul de Cadastru și Publicitate Imobiliară Targu-Neamt

**A. Partea I. Descrierea imobilului**

TEREN Extravilan

Adresa: Jud. Neamt

Nr. Crt	Nr cadastral Nr. topografic	Suprafața* (mp)	Observații / Referințe
A1		Din acte: 4.600 Masurata: 2.813	Sector cadastral:95 Teren neimprejmuit; PARTE DIN TP 43/1147. DIFERENȚA DE SUPRAFAȚĂ SE REGĂSEȘTE LA ID 9094, S 95.

**B. Partea II. Proprietari și acte**

Inscrieri privitoare la dreptul de proprietate și alte drepturi reale	Referințe
/	
Act Administrativ nr. 43/1147, din 02/10/1995 emis de CJPSDPAT NEAMȚ;	
B1	A1
Intabulare, drept de PROPRIETATE, dobandit prin Reconstituire, cota actuala 1/1	
1) SURUGIU P PETRU, LIPSĂ CNP	
2) SURUGIU C MARIANA, LIPSĂ CNP	

**C. Partea III. SARCINI .**

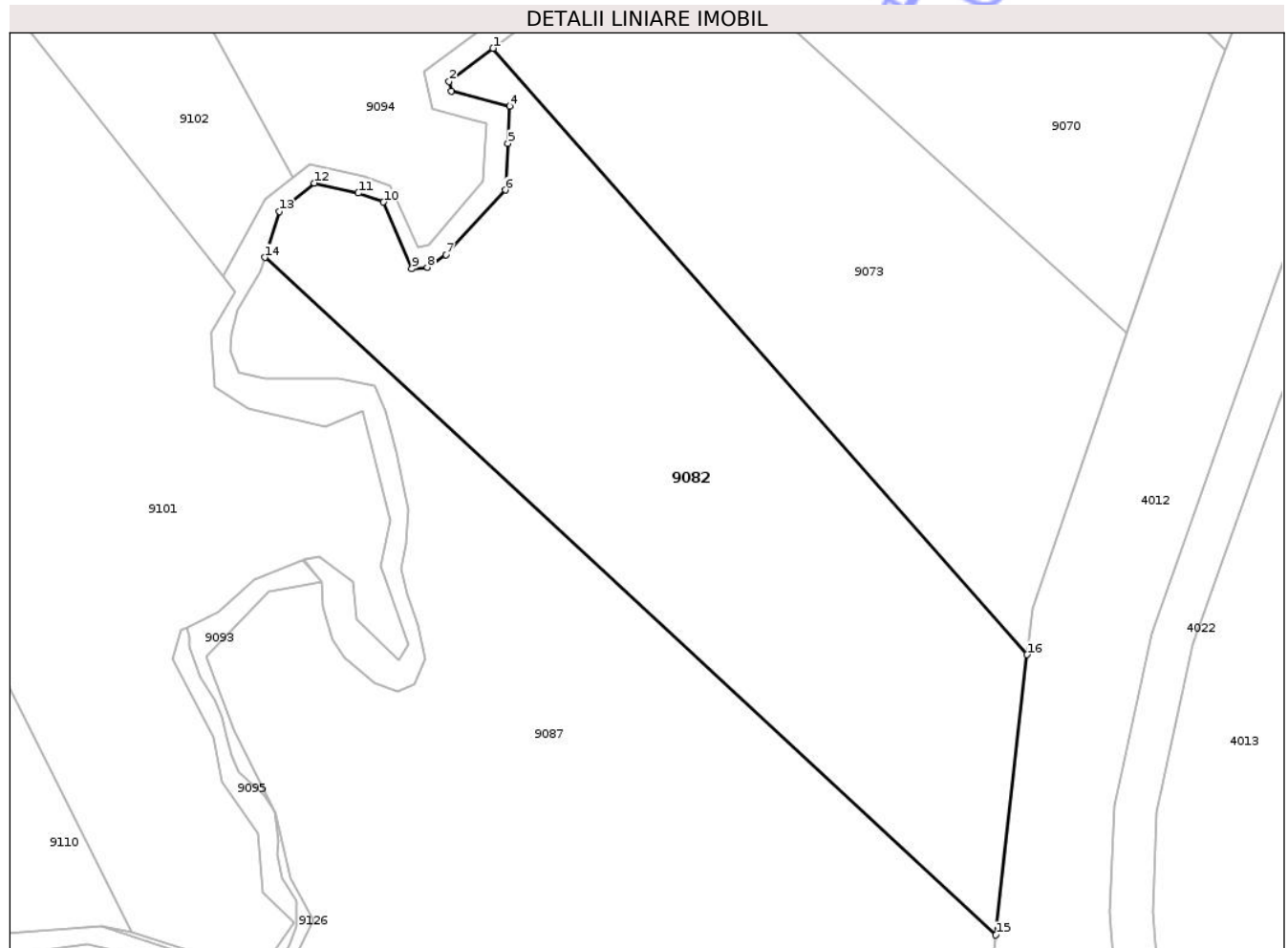
Inscrieri privind dezmembramintele dreptului de proprietate, drepturi reale de garanție și sarcini	Referințe
NU SUNT	

## Anexa Nr. 1 La Partea I

## Teren

Nr cadastral	Suprafața (mp)*	Observații / Referințe
	Din acte: 4.600 Masurata: 2.813	PARTE DIN TP 43/1147. DIFERENȚA DE SUPRAFAȚĂ SE REGĂSEȘTE LA ID 9094, S 95.

\* Suprafața este determinată în planul de proiecție Stereo 70.



## Date referitoare la teren

Crt	Categorie folosință	Intra vilan	Suprafața (mp)	Tarla	Parcelă	Nr. topo	Observații / Referințe
1	pasune	NU	2.813	56	475/11	-	NR. TOPO CORECT TARLA 57

## Lungime Segmente

1) Valorile lungimilor segmentelor sunt obținute din proiecție în plan.

Punct început	X / Y	Punct sfârșit	X / Y	Lungime segment (** (m)
1	615.033,259 626.449,922	2	615.028,315 626.446,206	6.185
2	615.028,315 626.446,206	3	615.028,574 626.445,134	1.103
3	615.028,574 626.445,134	4	615.035,147 626.443,418	6.793
4	615.035,147 626.443,418	5	615.034,925 626.439,226	4.198
5	615.034,925 626.439,226	6	615.034,648 626.434,008	5.225

Punct început	X / Y	Punct sfârșit	X / Y	Lungime segment (** (m)
6	615.034,648 626.434,008	7	615.027,966 626.426,742	9.871
7	615.027,966 626.426,742	8	615.025,878 626.425,334	2.518
8	615.025,878 626.425,334	9	615.024,104 626.425,179	1.781
9	615.024,104 626.425,179	10	615.020,956 626.432,658	8.115
10	615.020,956 626.432,658	11	615.018,129 626.433,669	3.002
11	615.018,129 626.433,669	12	615.013,193 626.434,794	5.063
12	615.013,193 626.434,794	13	615.009,231 626.431,583	5.1
13	615.009,231 626.431,583	14	615.007,612 626.426,43	5.402
14	615.007,612 626.426,43	15	615.089,714 626.350,357	111.927
15	615.089,714 626.350,357	16	615.093,235 626.381,834	31.674
16	615.093,235 626.381,834	1	615.033,259 626.449,922	90.736

\*\* Lungimile segmentelor sunt determinate în planul de proiecție Stereo 70 și sunt rotunjite la 1 milimetru.

\*\*\* Distanța dintre puncte este formată din segmente cumulate ce sunt mai mici decât valoarea 1 milimetru.



**DATE DESPRE IMOBILUL NR. 9084**

Oficiul de Cadastru și Publicitate Imobiliară NEAMT  
Biroul de Cadastru și Publicitate Imobiliară Targu-Neamt

**A. Partea I. Descrierea imobilului**

TEREN Intravilan

Nr. CF vechi:379  
Nr. cadastral vechi:428

Adresa: Loc. Radeni, Str Principală, Nr. 177, Jud. Neamt

Nr. Crt	Nr cadastral Nr. topografic	Suprafața* (mp)	Observații / Referințe
A1	50913	1.573	Sector cadastral:95 Teren imprejmuit;

**Construcții**

Crt	Nr cadastral Nr. topografic	Adresa	Observații / Referințe
A1.1	50913-C1	Loc. Radeni, Str Principală, Nr. 177, Jud. Neamt	Nr. niveluri:1; S. construita la sol:100 mp; S. construita desfasurata:100 mp; Casa de locuit, construita din chirpici, pe fundatie din beton, acoperis tip sarpanta lemn, invelitoare azbociment, compusa din 3 camere, bucatarie, hol si baie

**B. Partea II. Proprietari și acte**

Inscrieri privitoare la dreptul de proprietate și alte drepturi reale		Referințe
<b>294 / 18/01/2008</b>		
Act Notarial nr. 108, din 16/01/2008 emis de BNP Doina Galatanu;		
B1	Intabulare, drept de PROPRIETATE, dobandit prin Conventie, cota actuala 1/2 1) <b>CIOCOIU GINA MIHAELA</b> <i>OBSERVATII: (provenita din conversia CF 379)</i>	A1, A1.1
<b>21109 / 22/10/2024</b>		
Act Notarial nr. CERTIFICAT DE MOSTENITOR nr. 185, din 21/10/2024 emis de NP David Radu-Constantin;		
B2	Intabulare, drept de PROPRIETATE, cu titlu de drept moștenire după defunctul CIOCOIU CONSTANTIN, dobandit prin Succesiune, cota actuala 1/8 1) <b>CIOCOIU GINA MIHAELA</b>	A1
B3	Intabulare, drept de PROPRIETATE, cu titlu de drept moștenire după defunctul CIOCOIU CONSTANTIN, dobandit prin Succesiune, cota actuala 3/8 1) <b>CIOCOIU ANA-MARIA</b>	A1
B4	Intabulare, drept de PROPRIETATE, cu titlu de drept moștenire după defunctul CIOCOIU CONSTANTIN, dobandit prin Succesiune, cota actuala 1/8 1) <b>CIOCOIU GINA MIHAELA</b>	A1.1
B5	Intabulare, drept de PROPRIETATE, cu titlu de drept moștenire după defunctul CIOCOIU CONSTANTIN, dobandit prin Succesiune, cota actuala 3/8 1) <b>CIOCOIU ANA-MARIA</b>	A1.1

**C. Partea III. SARCINI .**

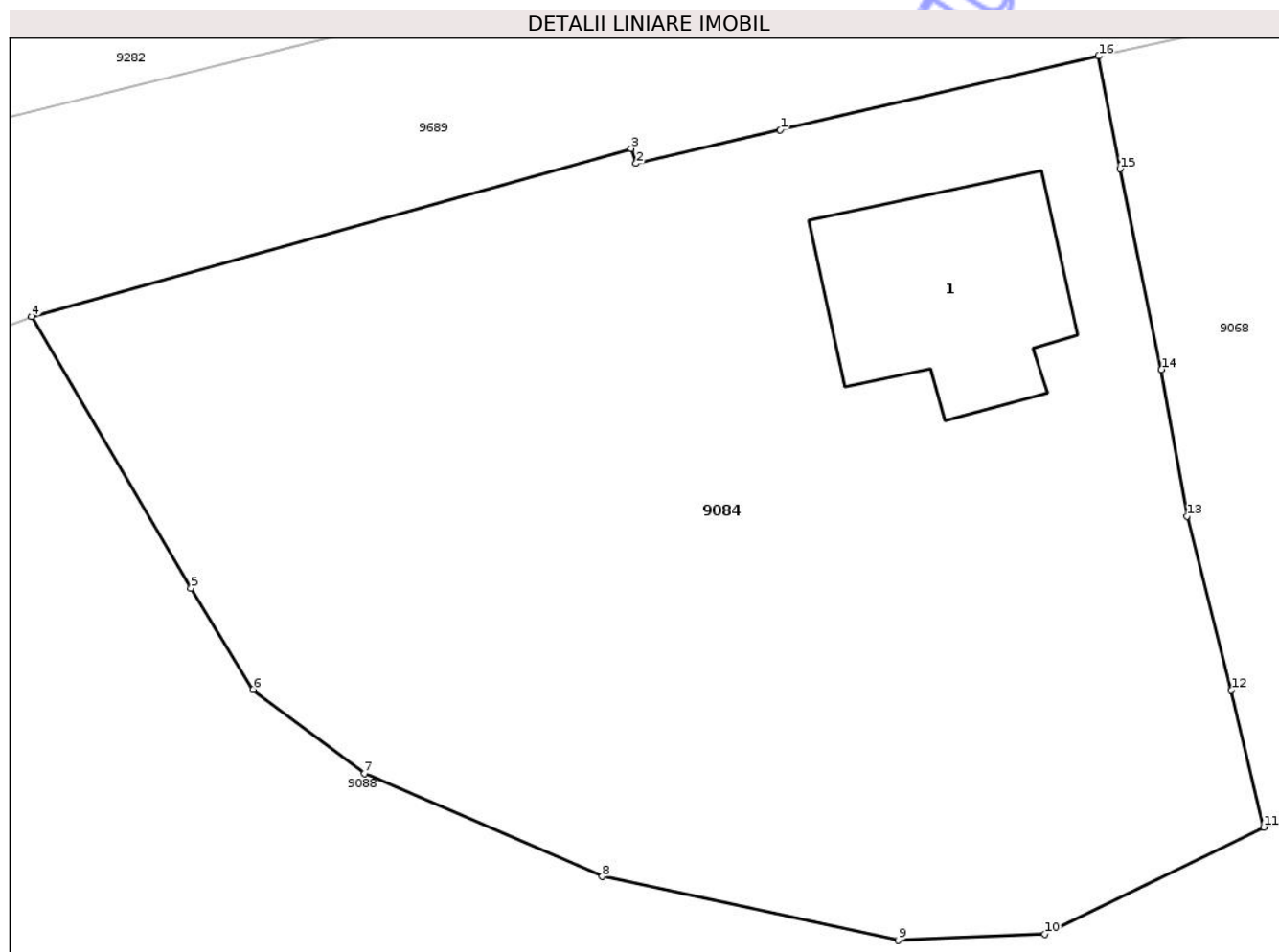
Inscrieri privind dezmembramintele dreptului de proprietate, drepturi reale de garanție și sarcini	Referințe
NU SUNT	

## Anexa Nr. 1 La Partea I

## Teren

Nr cadastral	Suprafața (mp)*	Observații / Referințe
50913	1.573	

\* Suprafața este determinată în planul de proiecție Stereo 70.



## Date referitoare la teren

Crt	Categorie folosință	Intra vilan	Suprafața (mp)	Tarla	Parcelă	Nr. topo	Observații / Referințe
1	curți constructii	DA	337	1	7	-	
2	arabil	DA	1.149	1	7	-	
3	faneata	DA	87	1	7	-	

## Date referitoare la construcții

Crt	Număr	Destinație construcție	Supraf. (mp)	Situație juridică	Observații / Referințe
A1.1	50913-C1	construcții de locuințe	100	Cu acte	Nr. niveluri:1; S. construita la sol:100 mp; S. construita desfasurata:100 mp; Casa de locuit, construita din chirpici, pe fundatie din beton, acoperis tip sarpana lemn, invelitoare azbociment, compusa din 3 camere, bucatarie, hol si baie

## Lungime Segmente

1) Valorile lungimilor segmentelor sunt obținute din proiecție în plan.

Punct început	X / Y	Punct sfârșit	X / Y	Lungime segment (** (m)
---------------	-------	---------------	-------	-------------------------

Punct început	X / Y	Punct sfârșit	X / Y	Lungime segment (** (m)
1	615.047,11 626.708,08	2	615.040,38 626.706,523	6.908
2	615.040,38 626.706,523	3	615.040,141 626.707,223	0.74
3	615.040,141 626.707,223	4	615.012,134 626.699,372	29.087
4	615.012,134 626.699,372	5	615.019,583 626.686,696	14.703
5	615.019,583 626.686,696	6	615.022,479 626.681,963	5.549
6	615.022,479 626.681,963	7	615.027,679 626.678,041	6.513
7	615.027,679 626.678,041	8	615.038,797 626.673,236	12.112
8	615.038,797 626.673,236	9	615.052,621 626.670,267	14.139
9	615.052,621 626.670,267	10	615.059,462 626.670,554	6.847
10	615.059,462 626.670,554	11	615.069,698 626.675,544	11.388
11	615.069,698 626.675,544	12	615.068,179 626.681,925	6.559
12	615.068,179 626.681,925	13	615.066,107 626.690,059	8.394
13	615.066,107 626.690,059	14	615.064,915 626.696,903	6.947
14	615.064,915 626.696,903	15	615.062,983 626.706,274	9.568
15	615.062,983 626.706,274	16	615.061,983 626.711,544	5.364
16	615.061,983 626.711,544	1	615.047,11 626.708,08	15.271

\*\* Lungimile segmentelor sunt determinate în planul de proiecție Stereo 70 și sunt rotunjite la 1 milimetru.

\*\*\* Distanța dintre puncte este formată din segmente cumulate ce sunt mai mici decât valoarea 1 milimetru.



**DATE DESPRE IMOBILUL NR. 9086**

Oficiul de Cadastru și Publicitate Imobiliară NEAMT  
Biroul de Cadastru și Publicitate Imobiliară Targu-Neamt

**A. Partea I. Descrierea imobilului**

TEREN Extravilan

Adresa: Jud. Neamt

Nr. Crt	Nr cadastral Nr. topografic	Suprafața* (mp)	Observații / Referințe
A1		3.600	Sector cadastral:95 Teren neimprejmuit;

**B. Partea II. Proprietari și acte**

Inscrieri privitoare la dreptul de proprietate și alte drepturi reale	Referințe
/	
Act Administrativ nr. 43/1033, din 12/10/2004 emis de CJPSDPAT NEAMT;	
B1	A1
Intabulare, drept de PROPRIETATE, dobandit prin Reconstituire, cota actuala 1/1 1) ACOZMULESEI RADU, LIPSĂ CNP	

**C. Partea III. SARCINI .**

Inscrieri privind dezmembramintele dreptului de proprietate, drepturi reale de garanție și sarcini	Referințe
NU SUNT	

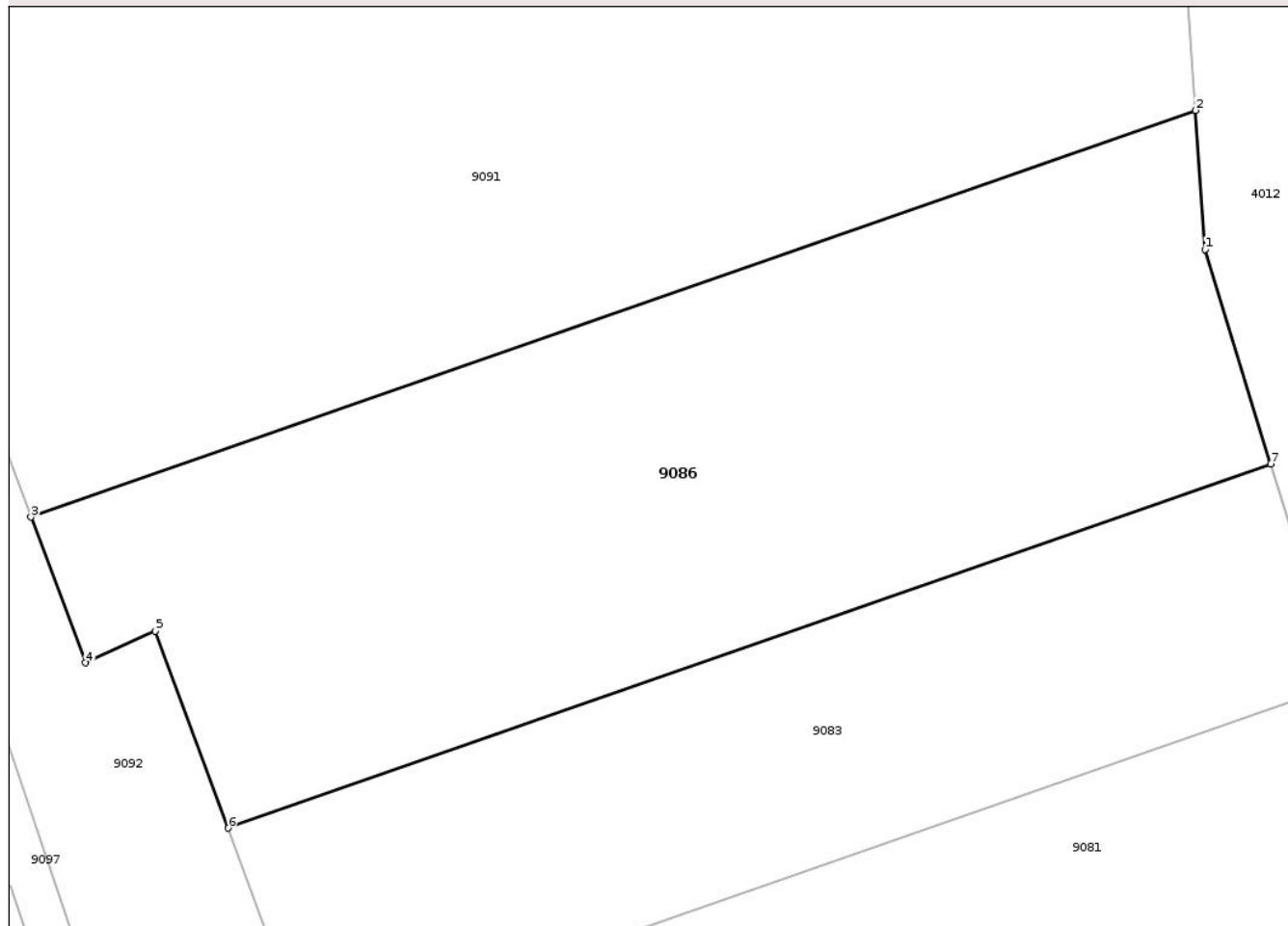
## Anexa Nr. 1 La Partea I

## Teren

Nr cadastral	Suprafața (mp)*	Observații / Referințe
	3.600	

\* Suprafața este determinată în planul de proiecție Stereo 70.

## DETALII LINIARE IMOBIL



## Date referitoare la teren

Crt	Categorie folosință	Intravilan	Suprafața (mp)	Tarla	Parcelă	Nr. topo	Observații / Referințe
1	pasune	NU	3.600	57	475/14	-	

## Lungime Segmente

1) Valorile lungimilor segmentelor sunt obținute din proiecție în plan.

Punct început	X / Y	Punct sfârșit	X / Y	Lungime segment (** (m)
1	615.091,484 626.311,564	2	615.090,586 626.324,535	13.002
2	615.090,586 626.324,535	3	614.981,935 626.286,6	115.083
3	614.981,935 626.286,6	4	614.987,034 626.272,992	14.532
4	614.987,034 626.272,992	5	614.993,556 626.275,952	7.162
5	614.993,556 626.275,952	6	615.000,346 626.257,585	19.582

Punct început	X / Y	Punct sfârșit	X / Y	Lungime segment (** (m)
6	615.000,346 626.257,585	7	615.097,623 626.291,548	103.036
7	615.097,623 626.291,548	1	615.091,484 626.311,564	20.936

\*\* Lungimile segmentelor sunt determinate în planul de proiecție Stereo 70 și sunt rotunjite la 1 milimetru.

\*\*\* Distanța dintre puncte este formată din segmente cumulate ce sunt mai mici decât valoarea 1 milimetru.

Neutilizabil în Circuitul Civil



**DATE DESPRE IMOBILUL NR. 9090**

Oficiul de Cadastru și Publicitate Imobiliară NEAMT  
Biroul de Cadastru și Publicitate Imobiliară Targu-Neamt

**A. Partea I. Descrierea imobilului**

TEREN Extravilan

Adresa: Jud. Neamt

Nr. Crt	Nr cadastral Nr. topografic	Suprafața* (mp)	Observații / Referințe
A1		Din acte: 3.600 Masurata: 1.240	Sector cadastral:95 Teren neimprejmuit; PARTE DIN TP 43/773. DIFERENȚA DE SUPRAFAȚĂ SE REGĂSEȘTE LA ID 9073, S 95.

**B. Partea II. Proprietari și acte**

Inscrieri privitoare la dreptul de proprietate și alte drepturi reale	Referințe
/	
Act Administrativ nr. 43/773, din 15/12/1994 emis de CJPSDPAT NEAMȚ;	
B1	A1
Intabulare, drept de PROPRIETATE, dobandit prin Reconstituire, cota actuala 1/1 1) CIOCOIU I PETREA, LIPSĂ CNP	

**C. Partea III. SARCINI .**

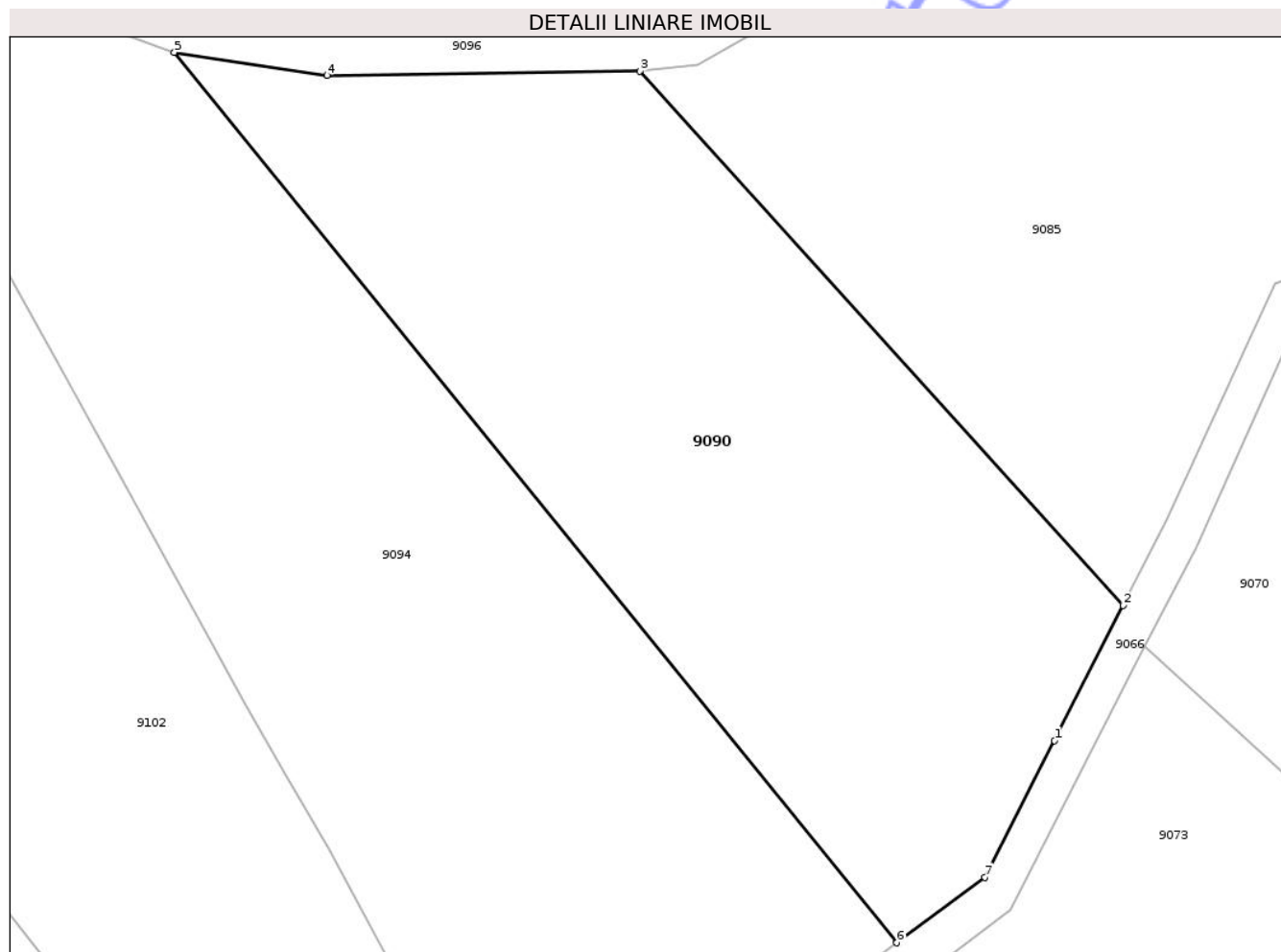
Inscrieri privind dezmembramintele dreptului de proprietate, drepturi reale de garanție și sarcini	Referințe
NU SUNT	

## Anexa Nr. 1 La Partea I

## Teren

Nr cadastral	Suprafața (mp)*	Observații / Referințe
	Din acte: 3.600 Masurata: 1.240	PARTE DIN TP 43/773. DIFERENȚA DE SUPRAFAȚĂ SE REGĂSEȘTE LA ID 9073, S 95.

\* Suprafața este determinată în planul de proiecție Stereo 70.



## Date referitoare la teren

Crt	Categorie folosință	Intra vilan	Suprafața (mp)	Tarla	Parcelă	Nr. topo	Observații / Referințe
1	arabil	NU	1.240	56	475/10	-	NR. TOPO CORECT TARLA 57, PARCELA 471/10

## Lungime Segmente

1) Valorile lungimilor segmentelor sunt obținute din proiecție în plan.

Punct început	X / Y	Punct sfârșit	X / Y	Lungime segment (** (m)
1	615.041,87 626.464,538	2	615.045,978 626.472,624	9.069
2	615.045,978 626.472,624	3	615.017,048 626.504,62	43.136
3	615.017,048 626.504,62	4	614.998,328 626.504,349	18.722
4	614.998,328 626.504,349	5	614.989,188 626.505,731	9.244
5	614.989,188 626.505,731	6	615.032,439 626.452,433	68.64

Punct început	X / Y	Punct sfârșit	X / Y	Lungime segment (** (m)
6	615.032,439 626.452,433	7	615.037,713 626.456,355	6.572
7	615.037,713 626.456,355	1	615.041,87 626.464,538	9.178

\*\* Lungimile segmentelor sunt determinate în planul de proiecție Stereo 70 și sunt rotunjite la 1 milimetru.

\*\*\* Distanța dintre puncte este formată din segmente cumulate ce sunt mai mici decât valoarea 1 milimetru.

Neutilizabil în Circuitul Civil



**DATE DESPRE IMOBILUL NR. 9093**

Oficiul de Cadastru și Publicitate Imobiliară NEAMT  
Biroul de Cadastru și Publicitate Imobiliară Targu-Neamt

**A. Partea I. Descrierea imobilului**

TEREN Extravilan

Adresa: Jud. Neamt

Nr. Crt	Nr cadastral Nr. topografic	Suprafața* (mp)	Observații / Referințe
A1		62	Sector cadastral:95 Teren neimprejmuit;

**B. Partea II. Proprietari și acte**

Inscrieri privitoare la dreptul de proprietate și alte drepturi reale	Referințe
/	
Act Administrativ nr. 1098, din 19/02/2026 emis de COMUNA PĂSTRĂVENI;	
B1	Inscrierea posesiei, drept de PROPRIETATE, dobandit prin Lege, cota actuala 1/1
	1) NEIDENTIFICAT NEIDENTIFICAT, PROPRIETAR NEIDENTIFICAT
Act Normativ nr. 7, din 13/03/1996 emis de PARLAMENTUL ROMÂNIEI (ART.13);	
B2	Se notează mențiunea de proprietar neidentificat.

**C. Partea III. SARCINI .**

Inscrieri privind dezmembramintele dreptului de proprietate, drepturi reale de garanție și sarcini	Referințe
NU SUNT	

## Anexa Nr. 1 La Partea I

## Teren

Nr cadastral	Suprafața (mp)*	Observații / Referințe
	62	

\* Suprafața este determinată în planul de proiecție Stereo 70.

## DETALII LINIARE IMOBIL



## Date referitoare la teren

Crt	Categorie folosință	Intravilan	Suprafața (mp)	Tarla	Parcelă	Nr. topo	Observații / Referințe
1	ape curgătoare	NU	62	57	472	-	H.R 472

## Lungime Segmente

1) Valorile lungimilor segmentelor sunt obținute din proiecție în plan.

Punct început	X / Y	Punct sfârșit	X / Y	Lungime segment (** (m)
1	615.000,982 626.381,673	2	615.008,072 626.388,936	10.149
2	615.008,072 626.388,936	3	615.014,055 626.390,001	6.077
3	615.014,055 626.390,001	4	615.011,83 626.392,482	3.333
4	615.011,83 626.392,482	5	615.006,507 626.390,299	5.753
5	615.006,507 626.390,299	6	615.002,337 626.386,609	5.568

Punct început	X / Y	Punct sfârșit	X / Y	Lungime segment (** (m)
6	615.002,337 626.386,609	7	614.998,843 626.384,864	3.905
7	614.998,843 626.384,864	8	614.999,092 626.383,809	1.084
8	614.999,092 626.383,809	9	614.999,211 626.382,658	1.157
9	614.999,211 626.382,658	10	615.000,323 626.379,364	3.477
10	615.000,323 626.379,364	11	615.001,95 626.376,785	3.049
11	615.001,95 626.376,785	12	615.002,863 626.374,88	2.112
12	615.002,863 626.374,88	13	615.003,339 626.372,617	2.313
13	615.003,339 626.372,617	14	615.003,815 626.370,554	2.117
14	615.003,815 626.370,554	15	615.004,728 626.368,688	2.077
15	615.004,728 626.368,688	16	615.007,585 626.366,029	3.903
16	615.007,585 626.366,029	17	615.008,776 626.364,124	2.247
17	615.008,776 626.364,124	18	615.004,15 626.373,41	10.374
18	615.004,15 626.373,41	1	615.000,982 626.381,673	8.85

\*\* Lungimile segmentelor sunt determinate în planul de proiecție Stereo 70 și sunt rotunjite la 1 milimetru.

\*\*\* Distanța dintre puncte este formată din segmente cumulate ce sunt mai mici decât valoarea 1 milimetru.



**DATE DESPRE IMOBILUL NR. 9094**

Oficiul de Cadastru și Publicitate Imobiliară NEAMT  
Biroul de Cadastru și Publicitate Imobiliară Targu-Neamt

**A. Partea I. Descrierea imobilului**

TEREN Extravilan

Adresa: Jud. Neamt

Nr. Crt	Nr cadastral Nr. topografic	Suprafața* (mp)	Observații / Referințe
A1		Din acte: 4.600 Masurata: 1.787	Sector cadastral:95 Teren neimprejmuit; PARTE DIN TP 43/1147. DIFERENȚA DE SUPRAFAȚĂ SE REGĂSEȘTE LA ID 9082, S 95.

**B. Partea II. Proprietari și acte**

Inscrieri privitoare la dreptul de proprietate și alte drepturi reale	Referințe
/	
Act Administrativ nr. 43/1147, din 02/10/1995 emis de CJPSDPAT NEAMȚ;	
B1	A1
Intabulare, drept de PROPRIETATE, dobandit prin Reconstituire, cota actuala 1/1	
1) SURUGIU P PETRU, LIPSĂ CNP	
2) SURUGIU C MARIANA, LIPSĂ CNP	

**C. Partea III. SARCINI .**

Inscrieri privind dezmembramintele dreptului de proprietate, drepturi reale de garanție și sarcini	Referințe
NU SUNT	

## Anexa Nr. 1 La Partea I

## Teren

Nr cadastral	Suprafața (mp)*	Observații / Referințe
	Din acte: 4.600 Masurata: 1.787	PARTE DIN TP 43/1147. DIFERENȚA DE SUPRAFAȚĂ SE REGĂSEȘTE LA ID 9082, S 95.

\* Suprafața este determinată în planul de proiecție Stereo 70.

## DETALII LINIARE IMOBIL



## Date referitoare la teren

Crt	Categorie folosință	Intra vilan	Suprafața (mp)	Tarla	Parcelă	Nr. topo	Observații / Referințe
1	pasune	NU	1.787	56	475/11	-	NR. TOPO CORECT TARLA 57, PARCELA 471/11

## Lungime Segmente

1) Valorile lungimilor segmentelor sunt obținute din proiecție în plan.

Punct început	X / Y	Punct sfârșit	X / Y	Lungime segment (** (m)
1	615.030,959 626.441,892	2	615.026,466 626.443,065	4.644
3	615.025,457 626.447,24	4	615.031,214 626.451,522	7.175
5	615.032,439 626.452,433	6	614.989,188 626.505,731	68.64
7	614.968,434 626.513,29	8	614.972,132 626.506,162	8.03
9	614.978,482 626.493,861	10	614.982,098 626.487,32	7.474

Punct început	X / Y	Punct sfârșit	X / Y	Lungime segment (** (m)
2	615.026,466 626.443,065	3	615.025,457 626.447,24	4.295
4	615.031,214 626.451,522	5	615.032,439 626.452,433	1.527
6	614.989,188 626.505,731	7	614.968,434 626.513,29	22.087
8	614.972,132 626.506,162	9	614.978,482 626.493,861	13.843
10	614.982,098 626.487,32	11	614.986,39 626.479,558	8.87

Punct început	X / Y	Punct sfârșit	X / Y	Lungime segment (** (m)
11	614.986,39 626.479,558	12	614.993,381 626.466,791	14.556
13	614.995,722 626.462,723	14	614.998,434 626.458,011	5.437
15	615.010,8 626.435,374	16	615.012,7 626.436,914	2.446
17	615.018,678 626.435,552	18	615.021,731 626.434,46	3.242
19	615.024,88 626.427,53	20	615.026,018 626.427,91	1.2
21	615.032,165 626.435,053	22	615.032,397 626.439,416	4.369
23	615.032,507 626.441,488	1	615.030,959 626.441,892	1.6

Punct început	X / Y	Punct sfârșit	X / Y	Lungime segment (** (m)
12	614.993,381 626.466,791	13	614.995,722 626.462,723	4.693
14	614.998,434 626.458,011	15	615.010,8 626.435,374	25.794
16	615.012,7 626.436,914	17	615.018,678 626.435,552	6.131
18	615.021,731 626.434,46	19	615.024,88 626.427,53	7.612
20	615.026,018 626.427,91	21	615.032,165 626.435,053	9.424
22	615.032,397 626.439,416	23	615.032,507 626.441,488	2.075

\*\* Lungimile segmentelor sunt determinate în planul de proiecție Stereo 70 și sunt rotunjite la 1 milimetru.

\*\*\* Distanța dintre puncte este formată din segmente cumulate ce sunt mai mici decât valoarea 1 milimetru.

Neutilizabil în Civil



**DATE DESPRE IMOBILUL NR. 9096**

Oficiul de Cadastru și Publicitate Imobiliară NEAMT  
Biroul de Cadastru și Publicitate Imobiliară Targu-Neamt

**A. Partea I. Descrierea imobilului**

TEREN Necunoscut

Adresa: Loc. Radeni, Jud. Neamt, ȘI EXTRAVILAN COMUNA PĂSTRĂVENI

Nr. Crt	Nr cadastral Nr. topografic	Suprafața* (mp)	Observații / Referințe
A1		1.197	Sector cadastral:95 Teren neimprejmuit;

**B. Partea II. Proprietari și acte**

Inscrieri privitoare la dreptul de proprietate și alte drepturi reale	Referințe
/	
Act Administrativ nr. 1098, din 19/02/2026 emis de COMUNA PĂSTRĂVENI;	
B1	Inscrierea posesiei, drept de PROPRIETATE, dobandit prin Lege, cota actuala 1/1
	1) NEIDENTIFICAT NEIDENTIFICAT, PROPRIETAR NEIDENTIFICAT
Act Normativ nr. 7, din 13/03/1996 emis de PARLAMENTUL ROMÂNIEI (ART.13);	
B2	Se notează mențiunea de proprietar neidentificat.

**C. Partea III. SARCINI .**

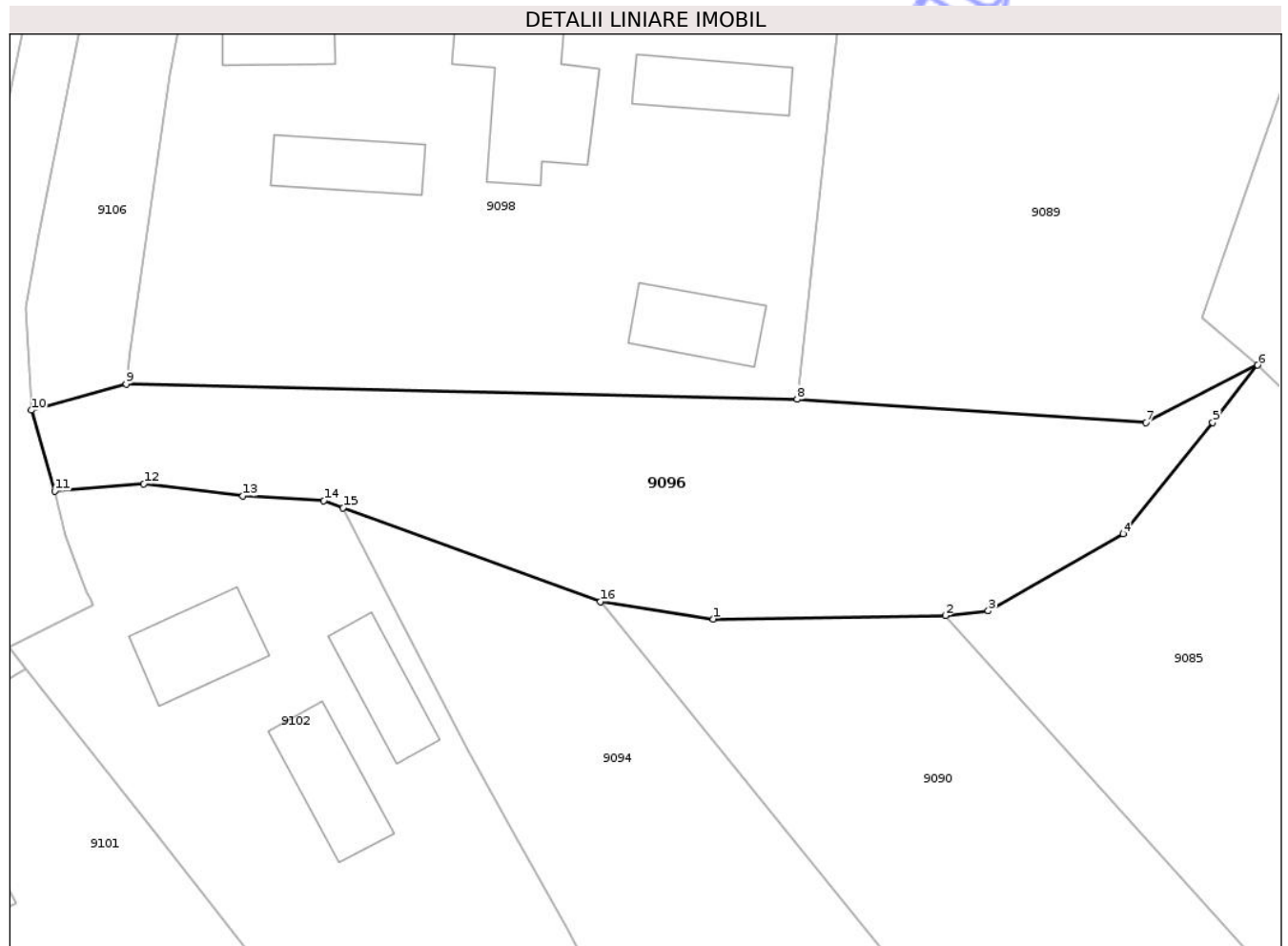
Inscrieri privind dezmembramintele dreptului de proprietate, drepturi reale de garanție și sarcini	Referințe
NU SUNT	

## Anexa Nr. 1 La Partea I

## Teren

Nr cadastral	Suprafața (mp)*	Observații / Referințe
	1.197	

\* Suprafața este determinată în planul de proiecție Stereo 70.



## Date referitoare la teren

Crt	Categorie folosință	Intra vilan	Suprafața (mp)	Tarla	Parcelă	Nr. topo	Observații / Referințe
1	faneata	DA	357	56	475	-	FÂNEAȚĂ ÎMPĂDURITĂ
2	faneata	NU	840	56	475	-	FÂNEAȚĂ ÎMPĂDURITĂ

## Lungime Segmente

1) Valorile lungimilor segmentelor sunt obținute din proiecție în plan.

Punct început	X / Y	Punct sfârșit	X / Y	Lungime segment (** (m)
1	614.998,328 626.504,349	2	615.017,048 626.504,62	18.722
2	615.017,048 626.504,62	3	615.020,52 626.505,011	3.494
3	615.020,52 626.505,011	4	615.031,42 626.511,214	12.541
4	615.031,42 626.511,214	5	615.038,638 626.520,187	11.515

Punct început	X / Y	Punct sfârșit	X / Y	Lungime segment (** (m)
5	615.038,638 626.520,187	6	615.042,253 626.524,814	5.872
6	615.042,253 626.524,814	7	615.033,238 626.520,187	10.134
7	615.033,238 626.520,187	8	615.005,088 626.522,07	28.212
8	615.005,088 626.522,07	9	614.950,922 626.523,3	54.18
9	614.950,922 626.523,3	10	614.943,288 626.521,176	7.923
10	614.943,288 626.521,176	11	614.945,161 626.514,652	6.788
11	614.945,161 626.514,652	12	614.952,351 626.515,238	7.214
12	614.952,351 626.515,238	13	614.960,347 626.514,26	8.056
13	614.960,347 626.514,26	14	614.966,882 626.513,893	6.545
14	614.966,882 626.513,893	15	614.968,434 626.513,29	1.665
15	614.968,434 626.513,29	16	614.989,188 626.505,731	22.087
16	614.989,188 626.505,731	1	614.998,328 626.504,349	9.244

\*\* Lungimile segmentelor sunt determinate în planul de proiecție Stereo 70 și sunt rotunjite la 1 milimetru.

\*\*\* Distanța dintre puncte este formată din segmente cumulate ce sunt mai mici decât valoarea 1 milimetru.



**DATE DESPRE IMOBILUL NR. 9101**

Oficiul de Cadastru și Publicitate Imobiliară NEAMT  
Biroul de Cadastru și Publicitate Imobiliară Targu-Neamt

**A. Partea I. Descrierea imobilului**

TEREN Necunoscut

Nr. CF vechi:461/N  
Nr. cadastral vechi:502

Adresa: Loc. Radeni, Jud. Neamt, ȘI EXTRAVILAN COMUNA PĂSTRĂVENI

Nr. Crt	Nr cadastral Nr. topografic	Suprafața* (mp)	Observații / Referințe
A1	51148	4.882	Sector cadastral:95 Teren neimprejmuit;

**B. Partea II. Proprietari și acte**

Inscrieri privitoare la dreptul de proprietate și alte drepturi reale	Referințe
<b>19235 / 12/06/2015</b>	
Act Notarial nr. Contract de vanzare cumpărare nr.954, din 12/06/2015 emis de BNP Balan Oana;	
B3	A1
Intabulare, drept de PROPRIETATE, dobandit prin Conventie, cota actuala 1/1	
1) ASIMINI IOAN	
2) ASIMINI MIHAELA, soți	

**C. Partea III. SARCINI .**

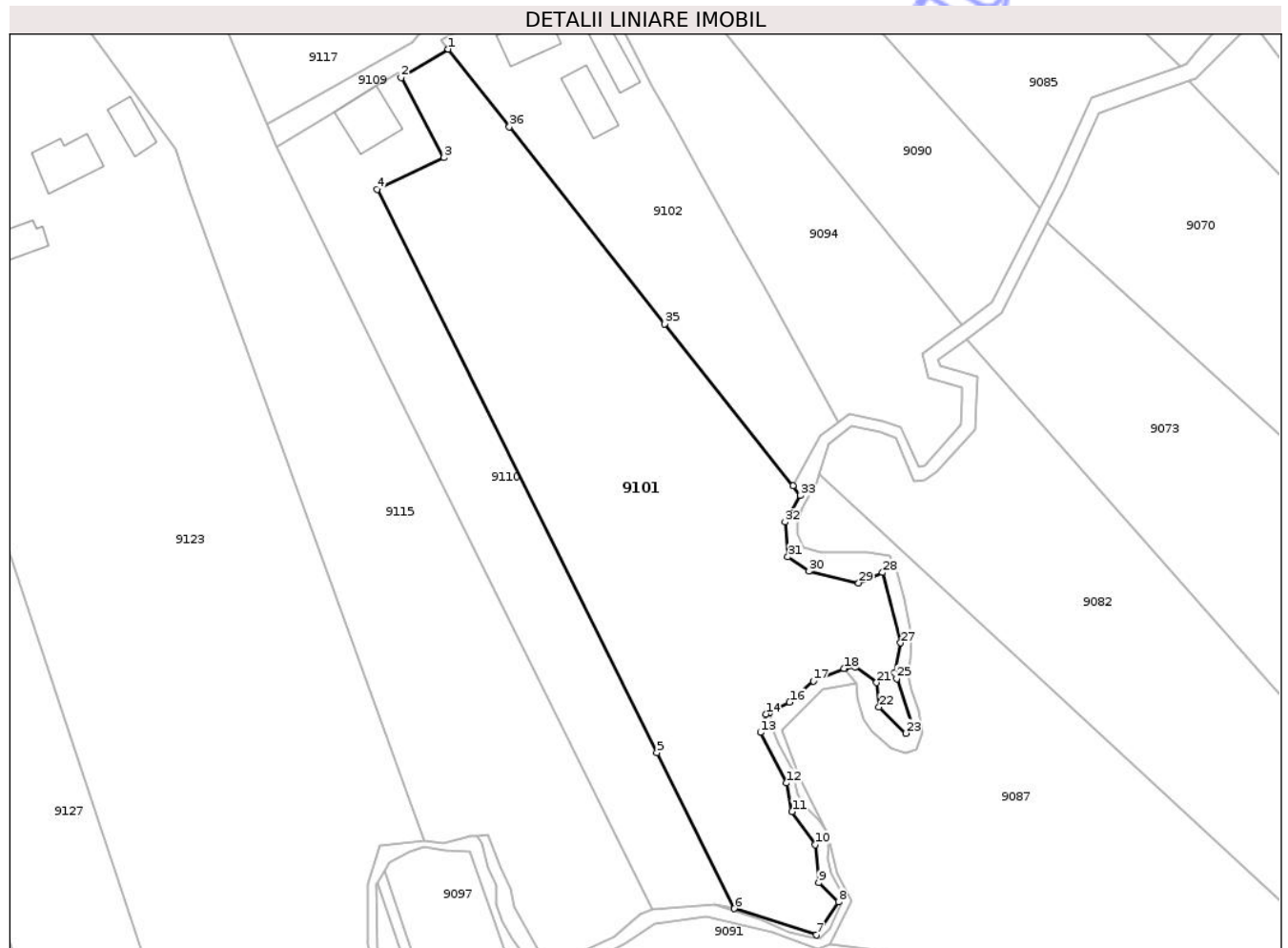
Inscrieri privind dezmembramintele dreptului de proprietate, drepturi reale de garanție și sarcini	Referințe
NU SUNT	

## Anexa Nr. 1 La Partea I

## Teren

Nr cadastral	Suprafața (mp)*	Observații / Referințe
51148	4.882	

\* Suprafața este determinată în planul de proiecție Stereo 70.



## Date referitoare la teren

Crt	Categorie folosință	Intra vilan	Suprafața (mp)	Tarla	Parcelă	Nr. topo	Observații / Referințe
1	curți constructii	DA	181	1	17/1,2,3	-	
2	arabil	DA	2.352	1	17/1,2,3	-	
3	arabil	NU	1.106	1	17/1,2,3	-	
4	faneata	NU	1.243	1	17/1,2,3	-	

## Lungime Segmente

1) Valorile lungimilor segmentelor sunt obținute din proiecție în plan.

Punct început	X / Y	Punct sfârșit	X / Y	Lungime segment (** (m)
1	614.942,804 626.500,37	2	614.934,592 626.495,425	9.586
3	614.942,044 626.481,45	4	614.930,366 626.475,934	12.915
5	614.979,199 626.377,77	6	614.992,687 626.350,658	30.282

Punct început	X / Y	Punct sfârșit	X / Y	Lungime segment (** (m)
2	614.934,592 626.495,425	3	614.942,044 626.481,45	15.838
4	614.930,366 626.475,934	5	614.979,199 626.377,77	109.64
6	614.992,687 626.350,658	7	615.007,039 626.346,068	15.068

Punct început	X / Y	Punct sfârșit	X / Y	Lungime segment (** (m)
7	615.007,039 626.346,068	8	615.010,865 626.351,798	6.89
9	615.007,413 626.355,164	10	615.006,842 626.361,79	6.651
11	615.002,777 626.367,562	12	615.001,839 626.372,536	5.062
13	614.997,256 626.381,329	14	614.998,23 626.384,558	3.373
15	614.998,843 626.384,864	16	615.002,337 626.386,609	3.905
17	615.006,507 626.390,299	18	615.011,83 626.392,482	5.753
19	615.011,936 626.392,526	20	615.013,74 626.392,793	1.824
21	615.017,558 626.390,021	22	615.017,941 626.385,785	4.253
23	615.022,677 626.381,192	24	615.023,724 626.382,941	2.038
25	615.021,027 626.390,7	26	615.020,672 626.391,72	1.08
27	615.021,715 626.396,954	28	615.018,572 626.409,205	12.648
29	615.014,382 626.407,387	30	615.005,74 626.409,45	8.885
31	615.002,042 626.411,91	32	615.001,566 626.418,005	6.114
33	615.004,22 626.422,619	34	615.002,906 626.424,282	2.119
35	614.980,599 626.452,523	36	614.953,482 626.486,853	43.748

Punct început	X / Y	Punct sfârșit	X / Y	Lungime segment (** (m)
8	615.010,865 626.351,798	9	615.007,413 626.355,164	4.821
10	615.006,842 626.361,79	11	615.002,777 626.367,562	7.06
12	615.001,839 626.372,536	13	614.997,256 626.381,329	9.916
14	614.998,23 626.384,558	15	614.998,843 626.384,864	0.685
16	615.002,337 626.386,609	17	615.006,507 626.390,299	5.568
18	615.011,83 626.392,482	19	615.011,936 626.392,526	0.115
20	615.013,74 626.392,793	21	615.017,558 626.390,021	4.718
22	615.017,941 626.385,785	23	615.022,677 626.381,192	6.597
24	615.023,724 626.382,941	25	615.021,027 626.390,7	8.214
26	615.020,672 626.391,72	27	615.021,715 626.396,954	5.337
28	615.018,572 626.409,205	29	615.014,382 626.407,387	4.567
30	615.005,74 626.409,45	31	615.002,042 626.411,91	4.441
32	615.001,566 626.418,005	33	615.004,22 626.422,619	5.323
34	615.002,906 626.424,282	35	614.980,599 626.452,523	35.988
36	614.953,482 626.486,853	1	614.942,804 626.500,37	17.226

\*\* Lungimile segmentelor sunt determinate în planul de proiecție Stereo 70 și sunt rotunjite la 1 milimetru.

\*\*\* Distanța dintre puncte este formată din segmente cumulate ce sunt mai mici decât valoarea 1 milimetru.



**DATE DESPRE IMOBILUL NR. 9103**

Oficiul de Cadastru și Publicitate Imobiliară NEAMT  
Biroul de Cadastru și Publicitate Imobiliară Targu-Neamt

**A. Partea I. Descrierea imobilului**

TEREN Extravilan

Adresa: Jud. Neamt

Nr. Crt	Nr cadastral Nr. topografic	Suprafața* (mp)	Observații / Referințe
A1	50018	300	Sector cadastral:95 Teren neimprejmuit;

**Construcții**

Crt	Nr cadastral Nr. topografic	Adresa	Observații / Referințe
A1.1	50018-C1	Jud. Neamt	Nr. niveluri:2; S. construita la sol:165 mp; S. construita desfasurata:330 mp; CASĂ DE LOCUIT

**B. Partea II. Proprietari și acte**

Inscrieri privitoare la dreptul de proprietate și alte drepturi reale		Referințe
<b>3174 / 22/07/2009</b>		
Act Notarial nr. 728, din 17/07/2009 emis de BNP BALAN DORINA;		
B1	Se infiinteaza cartea funciara 50018 a imobilului cu numarul cadastral 50018/Pastraveni, rezultat din dezmembrarea imobilului cu numarul cadastral 50012 inscris in cartea funciara 50012;	A1, A1.1
<b>22033 / 06/12/2013</b>		
Act Notarial nr. Certificat de moștenitor nr. 177, din 05/12/2013 emis de NP David Daniela;		
B4	Intabulare, drept de PROPRIETATE, dobandit prin Succesiune, cota actuala 1/2 1) COZMA AURICA	A1, A1.1
B5	Intabulare, drept de PROPRIETATE, dobandit prin Succesiune, cota actuala 1/2 1) COZMA TOADER	A1, A1.1

**C. Partea III. SARCINI .**

Inscrieri privind dezmembramintele dreptului de proprietate, drepturi reale de garanție și sarcini	Referințe
NU SUNT	

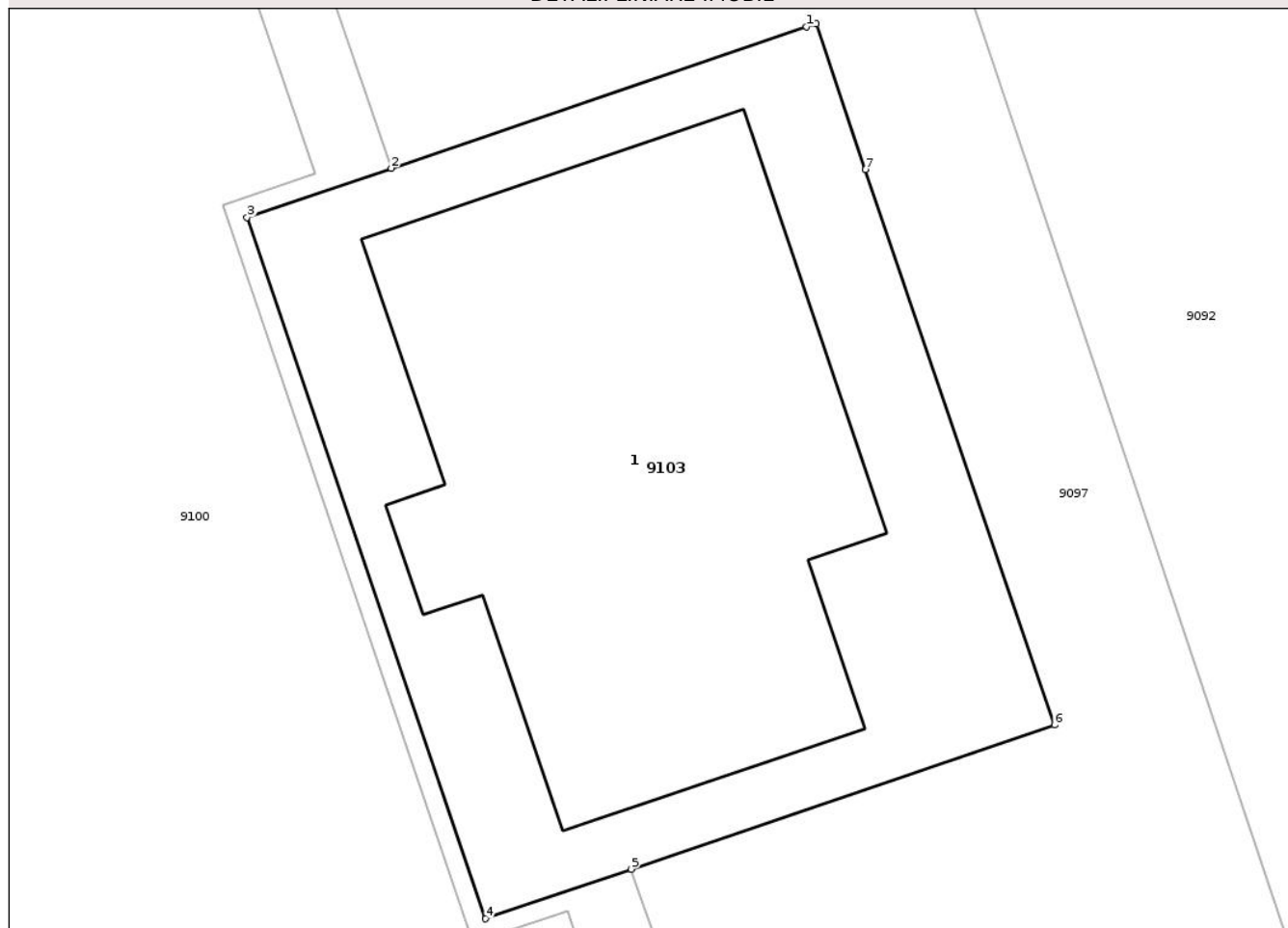
## Anexa Nr. 1 La Partea I

## Teren

Nr cadastral	Suprafața (mp)*	Observații / Referințe
50018	300	

\* Suprafața este determinată în planul de proiecție Stereo 70.

## DETALII LINIARE IMOBIL



## Date referitoare la teren

Crt	Categorie folosință	Intravilan	Suprafața (mp)	Tarla	Parcelă	Nr. topo	Observații / Referințe
1	curți constructii	NU	300	57	475/23	-	

## Date referitoare la construcții

Crt	Număr	Destinație construcție	Supraf. (mp)	Situație juridică	Observații / Referințe
A1.1	50018-C1	construcții de locuințe	165	Cu acte	Nr. niveluri:2; S. construită la sol:165 mp; S. construită desfășurată:330 mp; CASĂ DE LOCUIT

## Lungime Segmente

1) Valorile lungimilor segmentelor sunt obținute din proiecție în plan.

Punct început	X / Y	Punct sfârșit	X / Y	Lungime segment (** (m)
1	614.979,771 626.252,149	2	614.968,988 626.248,481	11.39
2	614.968,988 626.248,481	3	614.965,242 626.247,207	3.957
3	614.965,242 626.247,207	4	614.971,437 626.228,998	19.234

Punct început	X / Y	Punct sfârșit	X / Y	Lungime segment (** (m)
4	614.971,437 626.228,998	5	614.975,223 626.230,286	3.999
5	614.975,223 626.230,286	6	614.986,213 626.234,025	11.609
6	614.986,213 626.234,025	7	614.981,307 626.248,447	15.234
7	614.981,307 626.248,447	8	614.980,018 626.252,234	4.0
8	614.980,018 626.252,234	1	614.979,771 626.252,149	0.261

\*\* Lungimile segmentelor sunt determinate în planul de proiecție Stereo 70 și sunt rotunjite la 1 milimetru.

\*\*\* Distanța dintre puncte este formată din segmente cumulate ce sunt mai mici decât valoarea 1 milimetru.

Neutilizabil în Circuitul Civil



**DATE DESPRE IMOBILUL NR. 9111**

Oficiul de Cadastru și Publicitate Imobiliară NEAMT  
Biroul de Cadastru și Publicitate Imobiliară Targu-Neamt

**A. Partea I. Descrierea imobilului**

TEREN Intravilan

Adresa: Loc. Radeni, Str Salcânilor, Jud. Neamt

Nr. Crt	Nr cadastral Nr. topografic	Suprafața* (mp)	Observații / Referințe
A1		Din acte: 5.600 Masurata: 291	Sector cadastral:95 Teren imprejmuit; PARTE DIN TP 9698. DIFERENȚA DE SUPRAFAȚĂ SE REGĂSEȘTE LA ID 9113 ȘI ID 9119, S 95.

**B. Partea II. Proprietari și acte**

Inscrieri privitoare la dreptul de proprietate și alte drepturi reale	Referințe
/	
Act Administrativ nr. 9698, din 15/09/2010 emis de CJPSDPAT NEAMȚ;	
B1	A1
Intabulare, drept de PROPRIETATE, dobandit prin Reconstituire, cota actuala 1/1	
1) ASIMINI N GEORGETA	
2) PELIN AL MARIA	

**C. Partea III. SARCINI .**

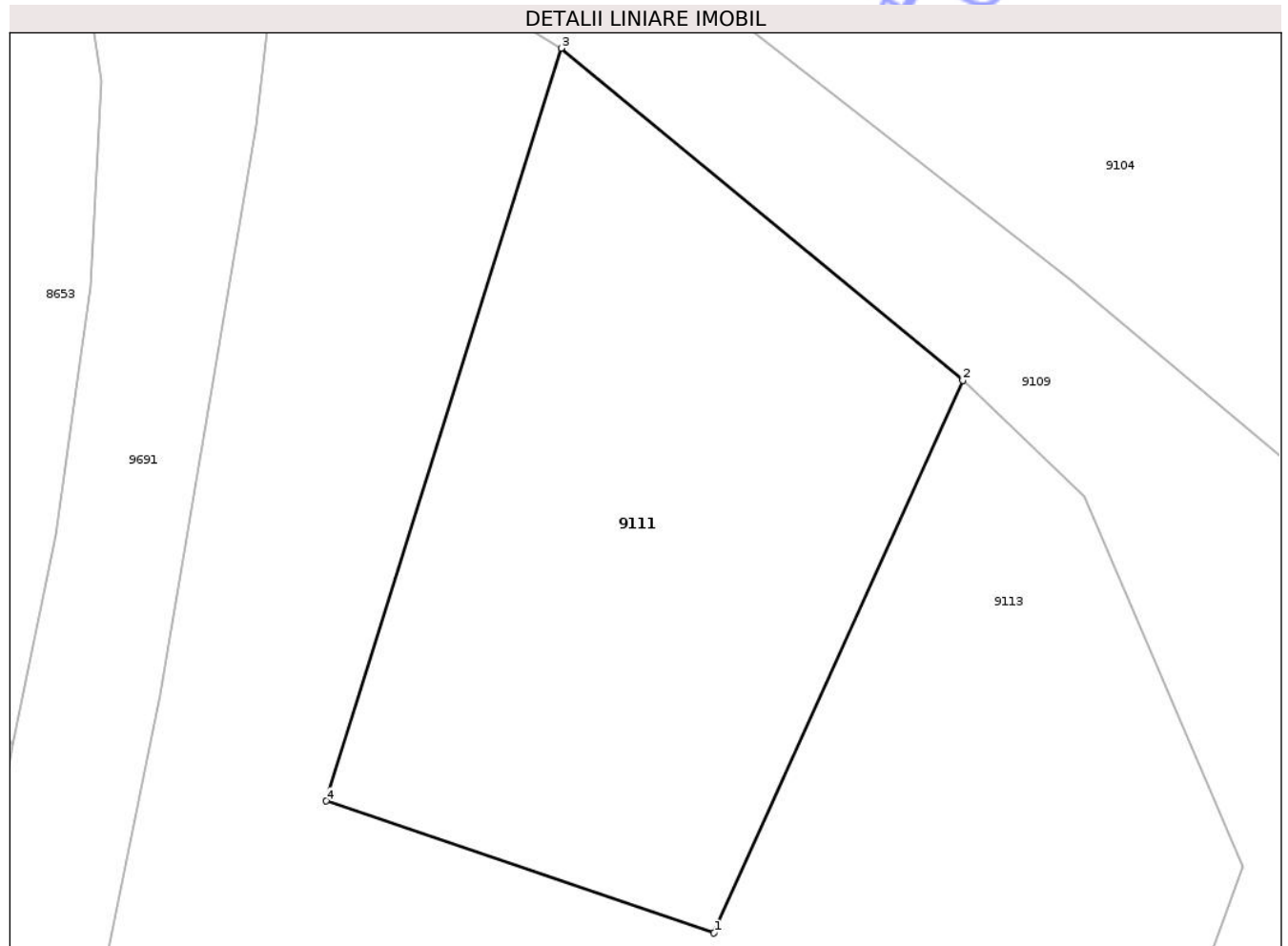
Inscrieri privind dezmembramintele dreptului de proprietate, drepturi reale de garanție și sarcini	Referințe
NU SUNT	

## Anexa Nr. 1 La Partea I

## Teren

Nr cadastral	Suprafața (mp)*	Observații / Referințe
	Din acte: 5.600 Masurata: 291	PARTE DIN TP 9698. DIFERENȚA DE SUPRAFAȚĂ SE REGĂSEȘTE LA ID 9113 ȘI ID 9119, S 95.

\* Suprafața este determinată în planul de proiecție Stereo 70.



## Date referitoare la teren

Crt	Categorie folosință	Intra vilan	Suprafața (mp)	Tarla	Parcelă	Nr. topo	Observații / Referințe
1	curți constructii	DA	291	1	21/1	-	

## Lungime Segmente

1) Valorile lungimilor segmentelor sunt obținute din proiecție în plan.

Punct început	X / Y	Punct sfârșit	X / Y	Lungime segment (** (m)
1	614.951,514 626.618,714	2	614.959,087 626.635,532	18.444
2	614.959,087 626.635,532	3	614.946,866 626.645,646	15.863
3	614.946,866 626.645,646	4	614.939,717 626.622,732	24.003
4	614.939,717 626.622,732	1	614.951,514 626.618,714	12.462

\*\* Lungimile segmentelor sunt determinate în planul de proiecție Stereo 70 și sunt rotunjite la 1 milimetru.

\*\*\* Distanța dintre puncte este formată din segmente cumulate ce sunt mai mici decât valoarea 1 milimetru.

Neutilizabil în Circuitul  
Civil



**DATE DESPRE IMOBILUL NR. 9119**

Oficiul de Cadastru și Publicitate Imobiliară NEAMT  
Biroul de Cadastru și Publicitate Imobiliară Targu-Neamt

**A. Partea I. Descrierea imobilului**

TEREN Intravilan

Adresa: Loc. Radeni, Str Salcânilor, Jud. Neamt

Nr. Crt	Nr cadastral Nr. topografic	Suprafața* (mp)	Observații / Referințe
A1	51081	Din acte: 2.350 Masurata: 1.984	Sector cadastral:95 Teren imprejmuit;

**Construcții**

Crt	Nr cadastral Nr. topografic	Adresa	Observații / Referințe
A1.1	51081-C1	Loc. Radeni, Str Salcânilor, Jud. Neamt	Nr. niveluri:1; S. construita la sol:164 mp; S. construita desfasurata:164 mp; CASĂ DE LOCUIT

**B. Partea II. Proprietari și acte**

Inscrieri privitoare la dreptul de proprietate și alte drepturi reale		Referințe
<b>18809 / 19/07/2019</b>		
Act Notarial nr. 1466 - contract de vânzare cumpărare, din 12/07/2019 emis de NP David Daniela;		
B6	Intabulare, drept de PROPRIETATE, cu titlu de drept de cumparare, dobandit prin Conventie, cota actuala 1/2 1) PELIN ANDREI, bun propriu	A1
B7	Intabulare, drept de PROPRIETATE, cu titlu de drept de cumparare, dobandit prin Conventie, cota actuala 1/2 1) PELIN FLORENTINA, bun propriu	A1
/		
Act Administrativ nr. 1098, din 19/02/2026 emis de PRIMĂRIA COMUNEI PĂSTRĂVENI;		
B9	Intabulare, drept de PROPRIETATE, dobandit prin Lege, cota actuala 1/1 1) PELIN ANDREI, bun propriu 2) PELIN FLORENTINA, bun propriu	A1.1

**C. Partea III. SARCINI .**

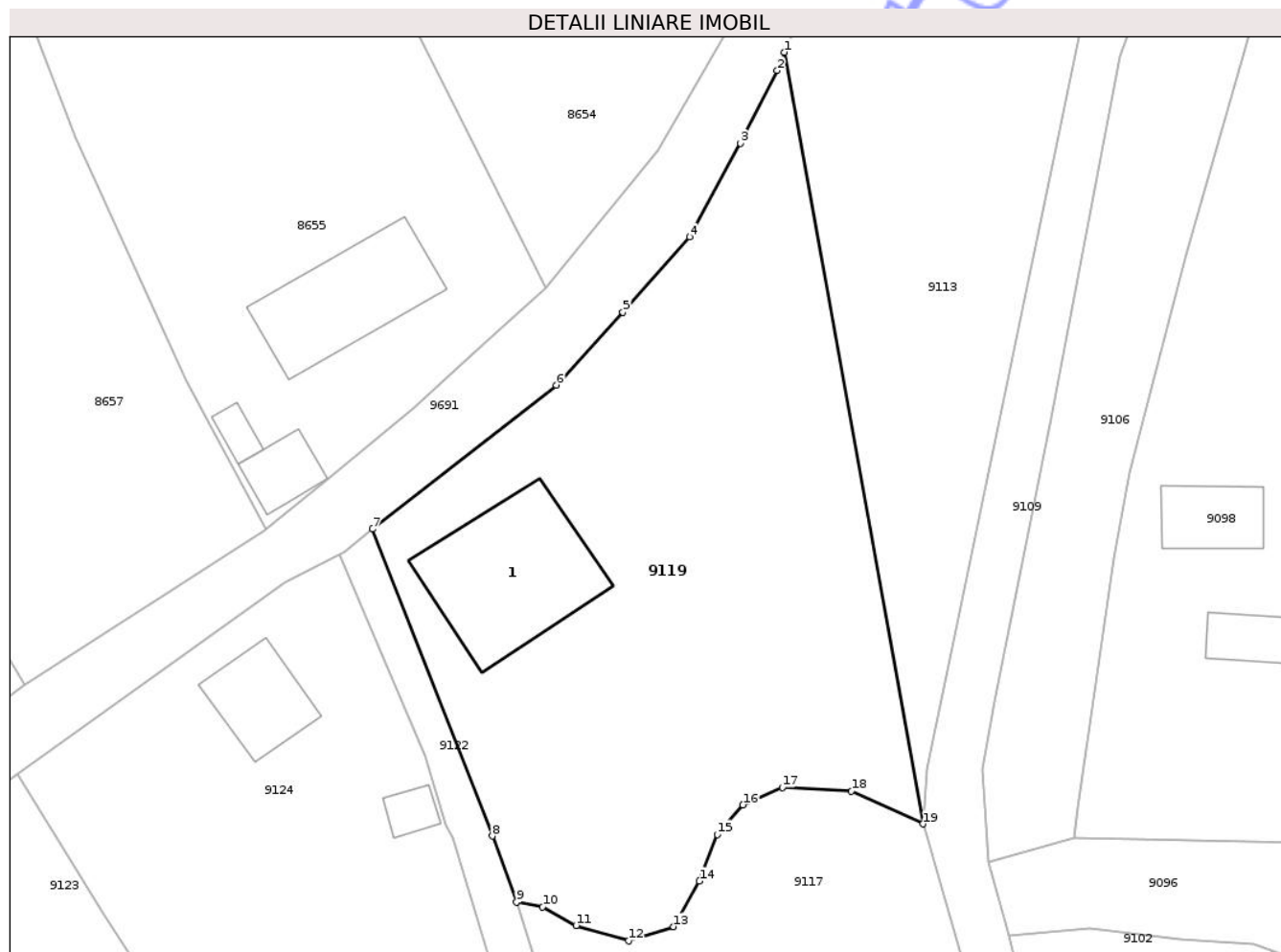
Inscrieri privind dezmembramintele dreptului de proprietate, drepturi reale de garanție și sarcini	Referințe
NU SUNT	

## Anexa Nr. 1 La Partea I

## Teren

Nr cadastral	Suprafața (mp)*	Observații / Referințe
51081	Din acte: 2.350 Masurata: 1.984	

\* Suprafața este determinată în planul de proiecție Stereo 70.



## Date referitoare la teren

Crt	Categorie folosință	Intra vilan	Suprafața (mp)	Tarla	Parcelă	Nr. topo	Observații / Referințe
1	curți constructii	DA	164	1	21/2	-	
2	arabil	DA	1.567	1	21/2	-	
3	faneata	DA	253	1	21/2	-	

## Date referitoare la construcții

Crt	Număr	Destinație construcție	Supraf. (mp)	Situație juridică	Observații / Referințe
A1.1	51081-C1	construcții de locuinte	164	Cu acte	Nr. niveluri:1; S. construita la sol:164 mp; S. construita desfasurata:164 mp; CASĂ DE LOCUIT

## Lungime Segmente

1) Valorile lungimilor segmentelor sunt obținute din proiecție în plan.

Punct început	X / Y	Punct sfârșit	X / Y	Lungime segment (** (m)
1	614.925,21 626.593,154	2	614.924,56 626.591,542	1.738

Punct început	X / Y	Punct sfârșit	X / Y	Lungime segment (** (m)
2	614.924,56 626.591,542	3	614.921,309 626.585,06	7.252
3	614.921,309 626.585,06	4	614.916,783 626.576,75	9.463
4	614.916,783 626.576,75	5	614.910,839 626.570,054	8.953
5	614.910,839 626.570,054	6	614.904,932 626.563,565	8.775
6	614.904,932 626.563,565	7	614.888,608 626.550,766	20.743
7	614.888,608 626.550,766	8	614.899,239 626.523,474	29.289
8	614.899,239 626.523,474	9	614.901,393 626.517,619	6.239
9	614.901,393 626.517,619	10	614.903,726 626.517,182	2.374
10	614.903,726 626.517,182	11	614.906,687 626.515,523	3.394
11	614.906,687 626.515,523	12	614.911,343 626.514,155	4.853
12	614.911,343 626.514,155	13	614.915,359 626.515,423	4.211
13	614.915,359 626.515,423	14	614.917,644 626.519,463	4.642
14	614.917,644 626.519,463	15	614.919,228 626.523,614	4.443
15	614.919,228 626.523,614	16	614.921,52 626.526,254	3.496
16	614.921,52 626.526,254	17	614.925,032 626.527,781	3.83
17	614.925,032 626.527,781	18	614.931,167 626.527,476	6.143
18	614.931,167 626.527,476	19	614.937,504 626.524,546	6.982
19	614.937,504 626.524,546	1	614.925,21 626.593,154	69.701

\*\* Lungimile segmentelor sunt determinate în planul de proiecție Stereo 70 și sunt rotunjite la 1 milimetru.

\*\*\* Distanța dintre puncte este formată din segmente cumulate ce sunt mai mici decât valoarea 1 milimetru.



**DATE DESPRE IMOBILUL NR. 9121**

Oficiul de Cadastru și Publicitate Imobiliară NEAMT  
Biroul de Cadastru și Publicitate Imobiliară Targu-Neamt

**A. Partea I. Descrierea imobilului**

TEREN Necunoscut

Adresa: Loc. Radeni, Jud. Neamt, ȘI EXTRAVILAN COMUNA PĂSTRĂVENI

Nr. Crt	Nr cadastral Nr. topografic	Suprafața* (mp)	Observații / Referințe
A1		1.148	Sector cadastral:95 Teren neimprejmuit;

**B. Partea II. Proprietari și acte**

Inscrieri privitoare la dreptul de proprietate și alte drepturi reale	Referințe
/	
Act Administrativ nr. 1098, din 19/02/2026 emis de COMUNA PĂSTRĂVENI;	
B1	Inscrierea posesiei, drept de PROPRIETATE, dobandit prin Lege, cota actuala 1/1
	1) NEIDENTIFICAT NEIDENTIFICAT, PROPRIETAR NEIDENTIFICAT
Act Normativ nr. 7, din 13/03/1996 emis de PARLAMENTUL ROMÂNIEI (ART.13);	
B2	Se notează mențiunea de proprietar neidentificat.

**C. Partea III. SARCINI .**

Inscrieri privind dezmembramintele dreptului de proprietate, drepturi reale de garanție și sarcini	Referințe
NU SUNT	

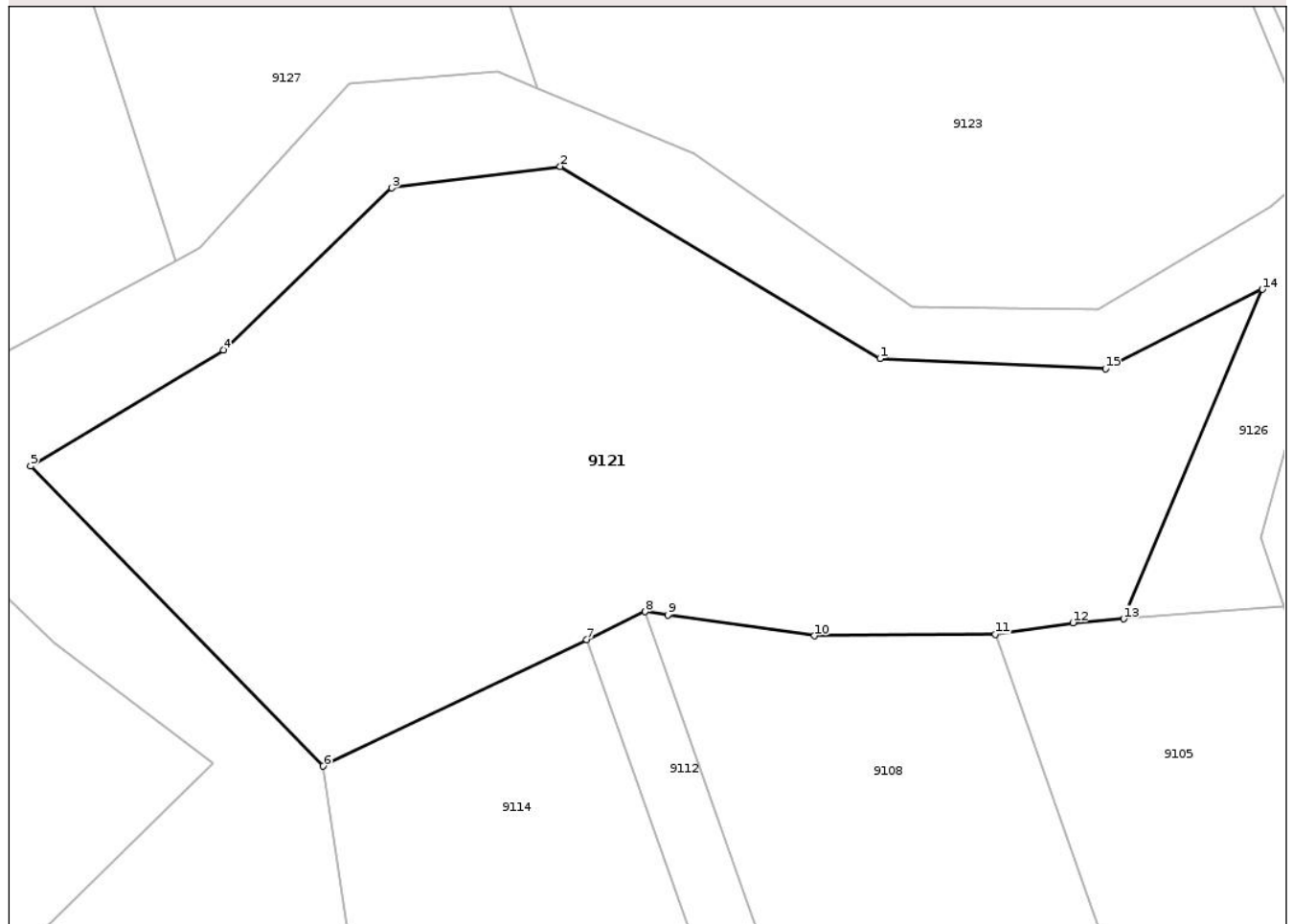
## Anexa Nr. 1 La Partea I

## Teren

Nr cadastral	Suprafața (mp)*	Observații / Referințe
	1.148	

\* Suprafața este determinată în planul de proiecție Stereo 70.

## DETALII LINIARE IMOBIL



## Date referitoare la teren

Crt	Categorie folosință	Intravilan	Suprafața (mp)	Tarla	Parcelă	Nr. topo	Observații / Referințe
1	arabil	DA	81	57	475	-	
2	arabil	NU	1.067	57	475	-	

## Lungime Segmente

1) Valorile lungimilor segmentelor sunt obținute din proiecție în plan.

Punct început	X / Y	Punct sfârșit	X / Y	Lungime segment (** (m)
1	614.910,458 626.320,573	2	614.893,201 626.330,945	20.133
2	614.893,201 626.330,945	3	614.884,113 626.329,779	9.163
3	614.884,113 626.329,779	4	614.875,012 626.321,047	12.612
4	614.875,012 626.321,047	5	614.864,61 626.314,771	12.148

Punct început	X / Y	Punct sfârșit	X / Y	Lungime segment (** (m)
5	614.864,61 626.314,771	6	614.880,409 626.298,591	22.614
6	614.880,409 626.298,591	7	614.894,633 626.305,414	15.777
7	614.894,633 626.305,414	8	614.897,789 626.306,927	3.5
8	614.897,789 626.306,927	9	614.899,004 626.306,754	1.228
9	614.899,004 626.306,754	10	614.906,917 626.305,621	7.993
10	614.906,917 626.305,621	11	614.916,685 626.305,71	9.769
11	614.916,685 626.305,71	12	614.920,878 626.306,327	4.238
12	614.920,878 626.306,327	13	614.923,614 626.306,538	2.744
13	614.923,614 626.306,538	14	614.931,107 626.324,316	19.292
14	614.931,107 626.324,316	15	614.922,632 626.320,02	9.501
15	614.922,632 626.320,02	1	614.910,458 626.320,573	12.187

\*\* Lungimile segmentelor sunt determinate în planul de proiecție Stereo 70 și sunt rotunjite la 1 milimetru.

\*\*\* Distanța dintre puncte este formată din segmente cumulate ce sunt mai mici decât valoarea 1 milimetru.





## DATE DESPRE IMOBILUL NR. 9123

Oficiul de Cadastru și Publicitate Imobiliară NEAMT  
Biroul de Cadastru și Publicitate Imobiliară Targu-Neamt

## A. Partea I. Descrierea imobilului

TEREN Necunoscut

Adresa: Loc. Radeni, Str Salcânilor, Jud. Neamt, ȘI EXTRAVILAN COMUNA PĂSTRĂVENI

Nr. Crt	Nr cadastral Nr. topografic	Suprafața* (mp)	Observații / Referințe
A1	50735	9.540	Sector cadastral:95 Teren neimprejmuit;

## Construcții

Crt	Nr cadastral Nr. topografic	Adresa	Observații / Referințe
A1.1	50735-C1	Loc. Radeni, Str Salcânilor, Jud. Neamt, ȘI EXTRAVILAN COMUNA PĂSTRĂVENI	Nr. niveluri:1; S. construita la sol:72 mp; S. construita desfasurata:72 mp; Casa, an construire 1962, construita din lemn, acoperita cu tabla;
A1.2	50735-C2	Loc. Radeni, Str Salcânilor, Jud. Neamt, ȘI EXTRAVILAN COMUNA PĂSTRĂVENI	Nr. niveluri:1; S. construita la sol:52 mp; S. construita desfasurata:52 mp; Bucatarie de vara, an construire 1962, construita din lemn, acoperita cu azbociment;
A1.3	50735-C3	Loc. Radeni, Str Salcânilor, Jud. Neamt, ȘI EXTRAVILAN COMUNA PĂSTRĂVENI	Nr. niveluri:1; S. construita la sol:44 mp; S. construita desfasurata:44 mp; Bucatarie de vara, an construire 1962, construita din lemn, acoperita cu azbociment;

## B. Partea II. Proprietari și acte

Inscrieri privitoare la dreptul de proprietate și alte drepturi reale	Referințe
<b>22515 / 26/08/2022</b>	
Act Notarial nr. Contract de vânzare nr. 1735, din 25/08/2022 emis de NP CIOLPAN DORU CONSTANTIN;	
B3 Intabulare, drept de PROPRIETATE, cu titlu de drept de cumpărare, dobandit prin Conventie, cota actuala 1/1 1) SCORȚANU ION 2) SCORȚANU LUCIA, bun comun	A1
B4 Intabulare, drept de PROPRIETATE, cu titlu de drept de cumpărare, dobandit prin Conventie, cota actuala 1/1 1) SCORȚANU ION 2) SCORȚANU LUCIA, bun comun	A1.1, A1.2, A1.3

## C. Partea III. SARCINI .

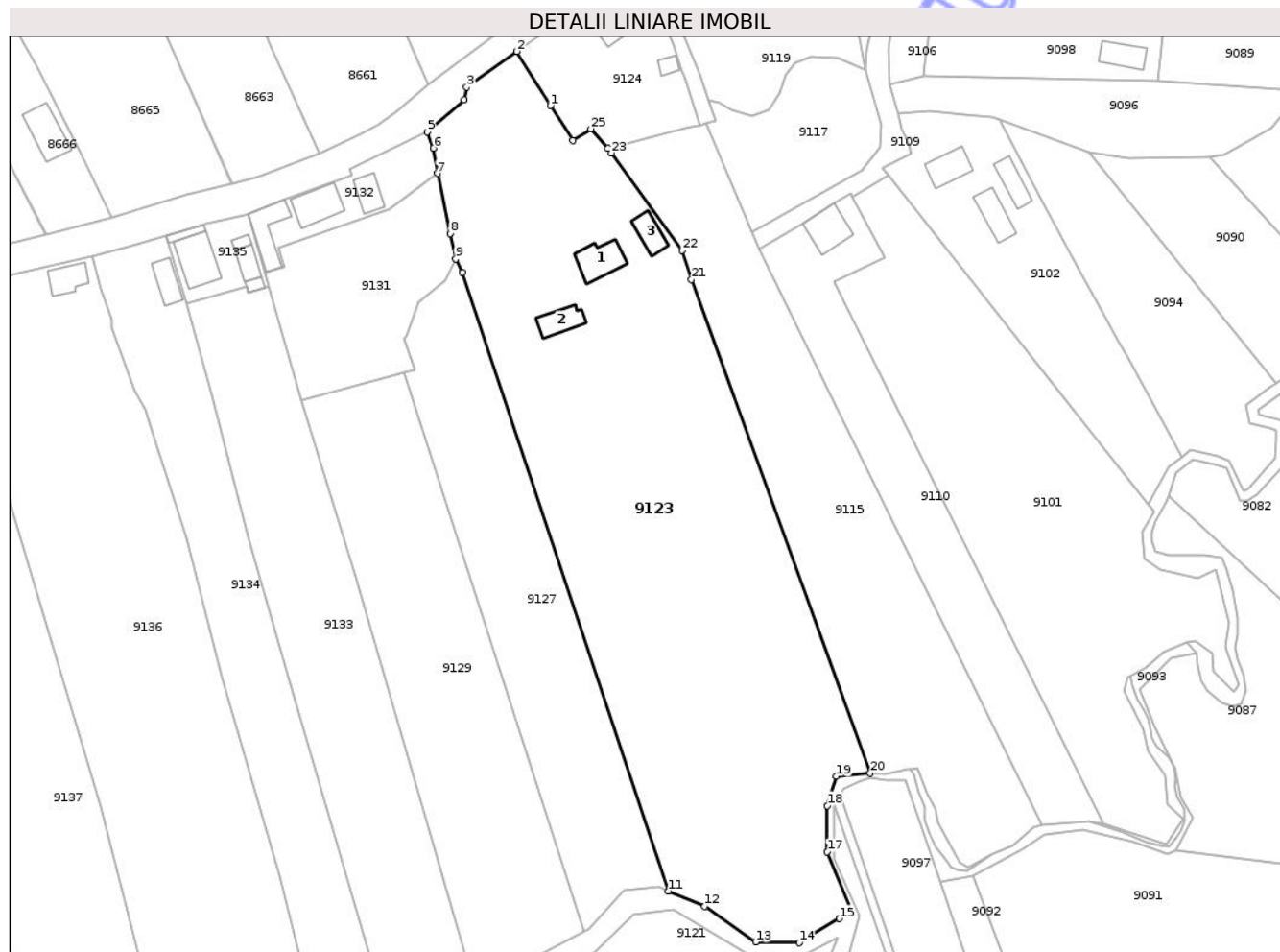
Inscrieri privind dezmembramintele dreptului de proprietate, drepturi reale de garanție și sarcini	Referințe
NU SUNT	

## Anexa Nr. 1 La Partea I

## Teren

Nr cadastral	Suprafața (mp)*	Observații / Referințe
50735	9.540	

\* Suprafața este determinată în planul de proiecție Stereo 70.



## Date referitoare la teren

Crt	Categorie folosință	Intra vilan	Suprafața (mp)	Tarla	Parcelă	Nr. topo	Observații / Referințe
1	curți constructii	DA	744	1	19/1	-	
2	faneata	DA	1.177	1	19/3,4	-	
3	faneata	DA	125	1	19/3,4	-	
4	faneata	DA	188	1	19/3,4	-	servitute de trecere cu lungimea de 55m și latimea de 4,5m în suprafața de 246mp
5	arabil	DA	58	1	19/2	-	servitute de trecere cu lungimea de 55m și latimea de 4,5m în suprafața de 246mp
6	arabil	DA	47	1	19/2	-	
7	arabil	DA	6.436	1	19/2	-	
8	arabil	NU	765	1	19/2	-	

## Date referitoare la construcții

Crt	Număr	Destinație construcție	Supraf. (mp)	Situație juridică	Observații / Referințe
A1.1	50735-C1	construcții de locuințe	72	Cu acte	Nr. niveluri:1; S. construita la sol:72 mp; S. construita desfasurata:72 mp; Casa, an construire 1962, construita din lemn, acoperita cu tabla;

Crt	Număr	Destinație construcție	Supraf. (mp)	Situație juridică	Observații / Referințe
A1.2	50735-C2	construcții anexa	52	Cu acte	Nr. niveluri:1; S. construita la sol:52 mp; S. construita desfasurata:52 mp; Bucatarie de vara, an construire 1962, construita din lemn, acoperita cu azbociment;
A1.3	50735-C3	construcții anexa	44	Cu acte	Nr. niveluri:1; S. construita la sol:44 mp; S. construita desfasurata:44 mp; Bucatarie de vara, an construire 1962, construita din lemn, acoperita cu azbociment;

**Lungime Segmente**

1) Valorile lungimilor segmentelor sunt obținute din proiecție în plan.

Punct început	X / Y	Punct sfârșit	X / Y	Lungime segment (** (m))	Punct început	X / Y	Punct sfârșit	X / Y	Lungime segment (** (m))
1	614.864,762 626.516,434	2	614.857,031 626.528,951	14.712	2	614.857,031 626.528,951	3	614.845,43 626.520,668	14.255
3	614.845,43 626.520,668	4	614.844,87 626.517,774	2.948	4	614.844,87 626.517,774	5	614.836,266 626.510,351	11.364
5	614.836,266 626.510,351	6	614.837,779 626.506,616	4.03	6	614.837,779 626.506,616	7	614.838,654 626.500,8	5.881
7	614.838,654 626.500,8	8	614.841,56 626.486,893	14.207	8	614.841,56 626.486,893	9	614.842,882 626.481,03	6.01
9	614.842,882 626.481,03	10	614.844,464 626.477,902	3.505	10	614.844,464 626.477,902	11	614.891,994 626.335,177	150.431
11	614.891,994 626.335,177	12	614.900,408 626.331,617	9.136	12	614.900,408 626.331,617	13	614.912,181 626.323,384	14.366
13	614.912,181 626.323,384	14	614.922,229 626.323,237	10.049	14	614.922,229 626.323,237	15	614.931,562 626.328,796	10.863
15	614.931,562 626.328,796	16	614.934,099 626.331,012	3.369	16	614.934,099 626.331,012	17	614.928,743 626.344,188	14.223
17	614.928,743 626.344,188	18	614.928,751 626.354,856	10.668	18	614.928,751 626.354,856	19	614.930,839 626.361,651	7.109
19	614.930,839 626.361,651	20	614.938,669 626.362,391	7.865	20	614.938,669 626.362,391	21	614.897,358 626.476,317	121.185
21	614.897,358 626.476,317	22	614.895,282 626.483,002	7.0	22	614.895,282 626.483,002	23	614.878,836 626.505,501	27.869
23	614.878,836 626.505,501	24	614.878,047 626.506,581	1.338	24	614.878,047 626.506,581	25	614.874,071 626.511,1	6.019
25	614.874,071 626.511,1	26	614.869,934 626.508,457	4.909	26	614.869,934 626.508,457	1	614.864,762 626.516,434	9.507

\*\* Lungimile segmentelor sunt determinate în planul de proiecție Stereo 70 și sunt rotunjite la 1 milimetru.

\*\*\* Distanța dintre puncte este formată din segmente cumulate ce sunt mai mici decât valoarea 1 milimetru.



**DATE DESPRE IMOBILUL NR. 9127**

Oficiul de Cadastru și Publicitate Imobiliară NEAMT  
Biroul de Cadastru și Publicitate Imobiliară Targu-Neamt

**A. Partea I. Descrierea imobilului**

TEREN Intravilan

Adresa: Loc. Radeni, Jud. Neamt

Nr. Crt	Nr cadastral Nr. topografic	Suprafața* (mp)	Observații / Referințe
A1	50987	Din acte: 3.400 Masurata: 3.000	Sector cadastral:95 Teren imprejmuit;

**B. Partea II. Proprietari și acte**

Inscrieri privitoare la dreptul de proprietate și alte drepturi reale		Referințe
<b>16470 / 21/06/2023</b>		
Act Notarial nr. CONTRACT DE VÂNZARE aut. nr. 1118, din 20/06/2023 emis de BIN Zaharia Ciorcila Mihail;		
B4	Intabulare, drept de PROPRIETATE, cu titlu de drept de CUMPĂRARE, dobandit prin Conventie, cota actuala 1/1 1) LAZĂR VALERIU 2) LAZĂR MIRCICA-MIRELA, bun comun	A1

**C. Partea III. SARCINI .**

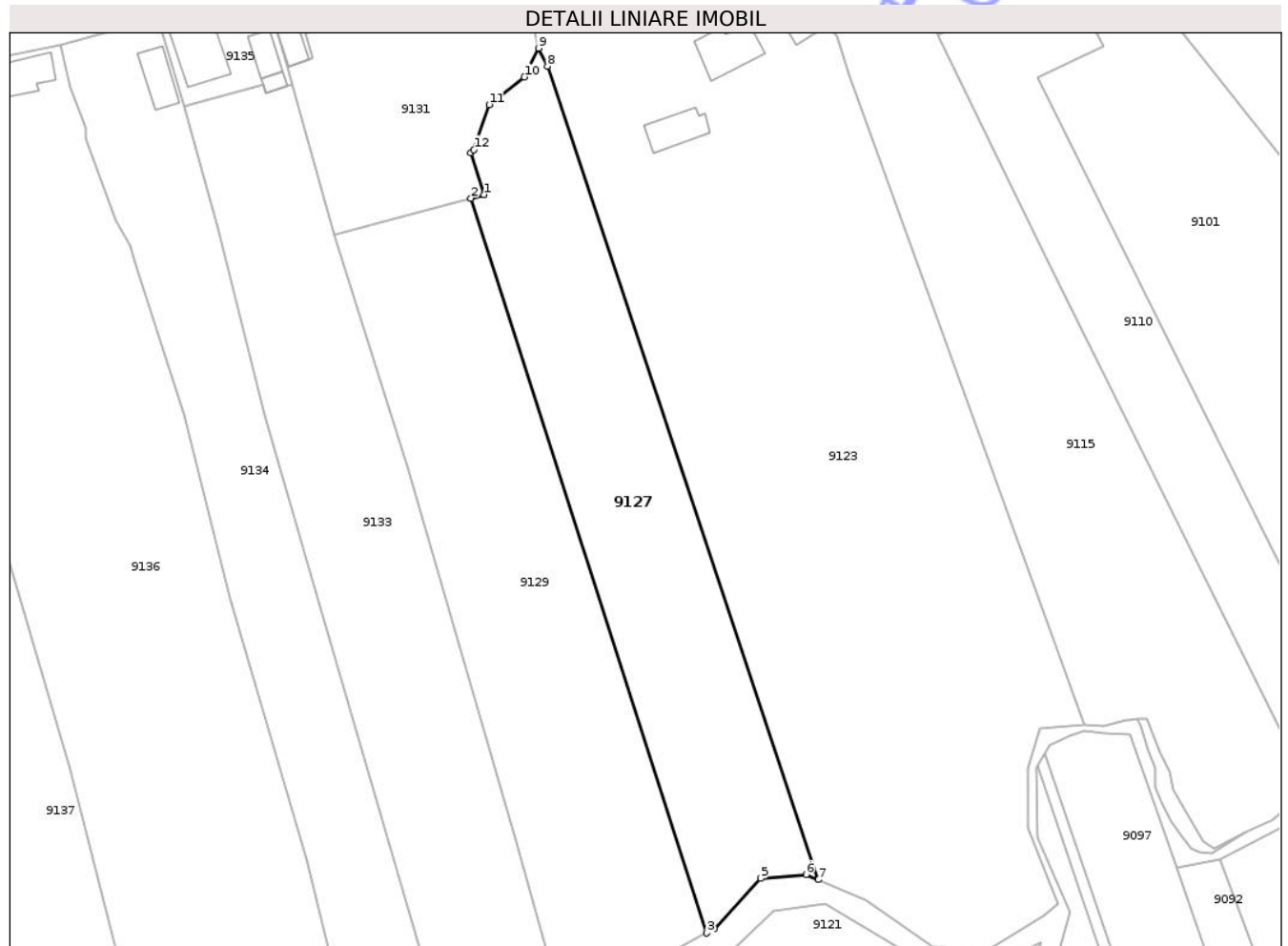
Inscrieri privind dezmembramintele dreptului de proprietate, drepturi reale de garanție și sarcini	Referințe
NU SUNT	

## Anexa Nr. 1 La Partea I

## Teren

Nr cadastral	Suprafața (mp)*	Observații / Referințe
50987	Din acte: 3.400 Masurata: 3.000	

\* Suprafața este determinată în planul de proiecție Stereo 70.



## Date referitoare la teren

Crt	Categorie folosință	Intra vilan	Suprafața (mp)	Tarla	Parcelă	Nr. topo	Observații / Referințe
1	arabil	DA	196	1	25/1	-	
2	arabil	DA	98	1	25/1	-	servitute de trecere cu lungimea de 23m și latimea de 4,5m în suprafața de 98mp
3	arabil	DA	2.706	1	25/1	-	

## Lungime Segmente

1) Valorile lungimilor segmentelor sunt obținute din proiecție în plan.

Punct început	X / Y	Punct sfârșit	X / Y	Lungime segment (** (m)
1	614.833,348 626.455,352	2	614.831,015 626.454,729	2.415
2	614.831,015 626.454,729	3	614.872,437 626.325,835	135.386
3	614.872,437 626.325,835	4	614.873,713 626.326,543	1.459

Punct început	X / Y	Punct sfârșit	X / Y	Lungime segment (** (m)
4	614.873,713 626.326,543	5	614.881,841 626.335,395	12.018
5	614.881,841 626.335,395	6	614.889,843 626.336,087	8.032
6	614.889,843 626.336,087	7	614.891,994 626.335,177	2.336
7	614.891,994 626.335,177	8	614.844,464 626.477,902	150.431
8	614.844,464 626.477,902	9	614.842,882 626.481,03	3.505
9	614.842,882 626.481,03	10	614.840,392 626.475,994	5.618
10	614.840,392 626.475,994	11	614.834,223 626.471,131	7.855
11	614.834,223 626.471,131	12	614.831,582 626.463,261	8.301
12	614.831,582 626.463,261	13	614.830,993 626.462,638	0.857
13	614.830,993 626.462,638	1	614.833,348 626.455,352	7.657

\*\* Lungimile segmentelor sunt determinate în planul de proiecție Stereo 70 și sunt rotunjite la 1 milimetru.

\*\*\* Distanța dintre puncte este formată din segmente cumulate ce sunt mai mici decât valoarea 1 milimetru.





## DATE DESPRE IMOBILUL NR. 9130

Oficiul de Cadastru și Publicitate Imobiliară NEAMT  
Biroul de Cadastru și Publicitate Imobiliară Targu-Neamt

## A. Partea I. Descrierea imobilului

TEREN Intravilan

Adresa: Loc. Radeni, Jud. Neamt

Nr. Crt	Nr cadastral Nr. topografic	Suprafața* (mp)	Observații / Referințe
A1		785	Sector cadastral:95 Teren neimprejmuit;

## B. Partea II. Proprietari și acte

Inscrieri privitoare la dreptul de proprietate și alte drepturi reale	Referințe
/	
Act Administrativ nr. 1098, din 19/02/2026 emis de COMUNA PĂSTRĂVENI;	
B1	Inscrierea posesiei, drept de PROPRIETATE, dobandit prin Lege, cota actuala 1/1
	1) NEIDENTIFICAT NEIDENTIFICAT, PROPRIETAR NEIDENTIFICAT
Act Normativ nr. 7, din 13/03/1996 emis de PARLAMENTUL ROMÂNIEI (ART.13);	
B2	Se notează mențiunea de proprietar neidentificat.

## C. Partea III. SARCINI .

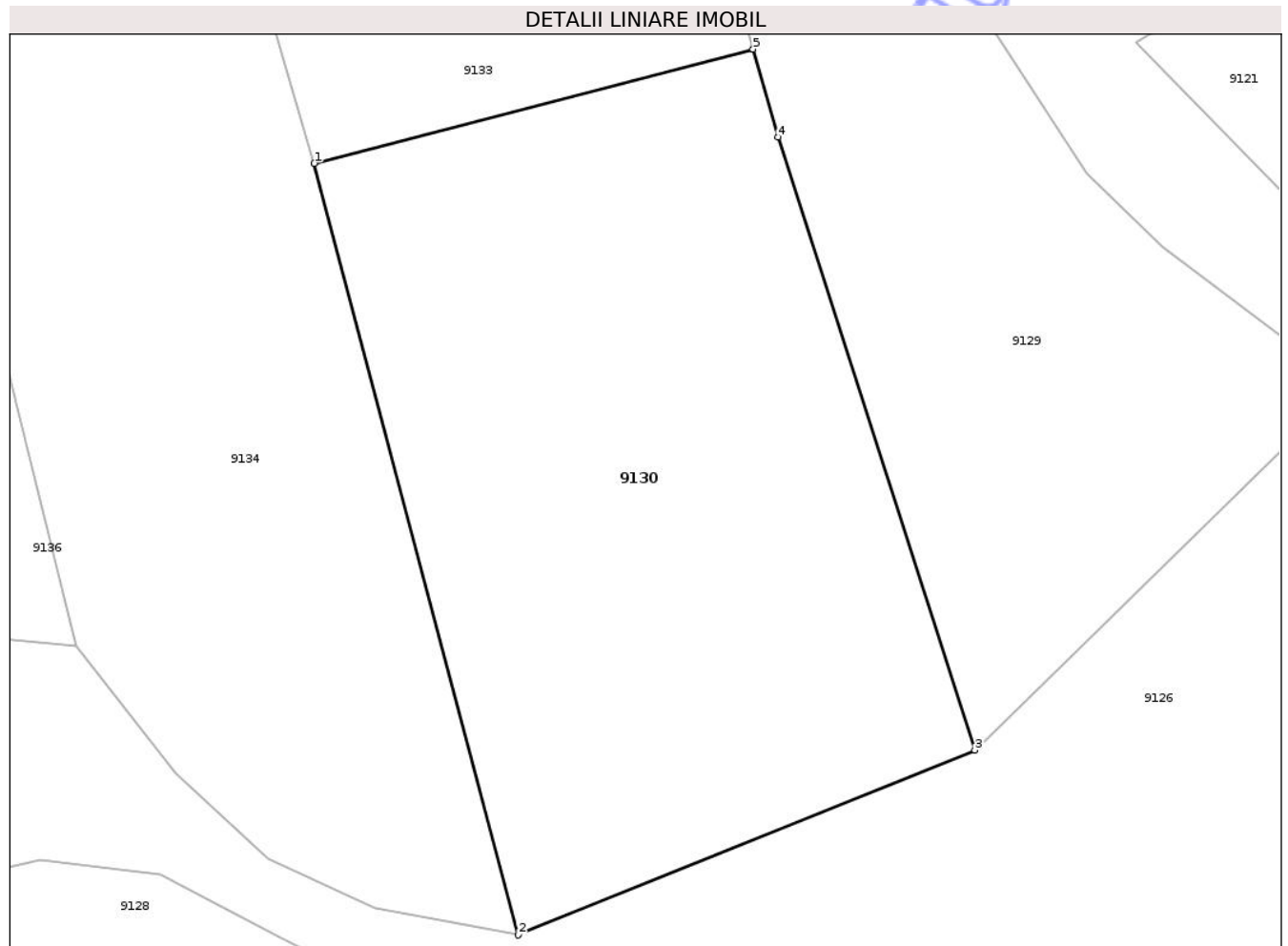
Inscrieri privind dezmembramintele dreptului de proprietate, drepturi reale de garanție și sarcini	Referințe
NU SUNT	

## Anexa Nr. 1 La Partea I

## Teren

Nr cadastral	Suprafața (mp)*	Observații / Referințe
	785	

\* Suprafața este determinată în planul de proiecție Stereo 70.



## Date referitoare la teren

Crt	Categorie folosință	Intra vilan	Suprafața (mp)	Tarla	Parcelă	Nr. topo	Observații / Referințe
1	faneata	DA	785	1	27	-	

## Lungime Segmente

1) Valorile lungimilor segmentelor sunt obținute din proiecție în plan.

Punct început	X / Y	Punct sfârșit	X / Y	Lungime segment (** (m)
1	614.826,272 626.309,144	2	614.835,79 626.273,168	37.213
2	614.835,79 626.273,168	3	614.857,105 626.281,784	22.991
3	614.857,105 626.281,784	4	614.847,934 626.310,359	30.011
4	614.847,934 626.310,359	5	614.846,758 626.314,466	4.272
5	614.846,758 626.314,466	1	614.826,272 626.309,144	21.166

\*\* Lungimile segmentelor sunt determinate în planul de proiecție Stereo 70 și sunt rotunjite la 1 milimetru.

\*\*\* Distanța dintre puncte este formată din segmente cumulate ce sunt mai mici decât valoarea 1 milimetru.

Neutilizabil în Circuitul  
Civil





## DATE DESPRE IMOBILUL NR. 9132

Oficiul de Cadastru și Publicitate Imobiliară NEAMT  
Biroul de Cadastru și Publicitate Imobiliară Targu-Neamt

## A. Partea I. Descrierea imobilului

TEREN Intravilan

Adresa: Loc. Radeni, Str Salcânilor, Jud. Neamt

Nr. Crt	Nr cadastral Nr. topografic	Suprafața* (mp)	Observații / Referințe
A1	51220	500	Sector cadastral:95 Teren neimpregmuit;

## Construcții

Crt	Nr cadastral Nr. topografic	Adresa	Observații / Referințe
A1.1	51220-C1	Loc. Radeni, Str Salcânilor, Jud. Neamt	Nr. niveluri:1; S. construita la sol:75 mp; S. construita desfasurata:75 mp; Casa de locuit din chirpici, fundatie piatra, acoperita cu placi azbociment, compusa din 2 camere si 1 sala. EXTINDERE CONSTRUCȚIE
A1.2	51220-C2	Loc. Radeni, Str Salcânilor, Jud. Neamt	Nr. niveluri:1; S. construita la sol:78 mp; S. construita desfasurata:78 mp; Constructie anexa- grajd din chirpici, fundatie piatra, acoperitacu azbociment, compus din 2 incaperi.
A1.3	51220-C3	Loc. Radeni, Str Salcânilor, Jud. Neamt	Nr. niveluri:1; S. construita la sol:41 mp; S. construita desfasurata:41 mp; CONSTRUCȚIE ANEXĂ

## B. Partea II. Proprietari și acte

Inscrieri privitoare la dreptul de proprietate și alte drepturi reale		Referințe
<b>16666 / 23/06/2022</b>		
Act Notarial nr. CONTRACT DE VÂNZARE aut. nr. 582, din 23/06/2022 emis de BIN Popica Loghin Viorel;		
B6	Intabulare, drept de PROPRIETATE, cu titlu de drept de CUMPĂRARE, dobandit prin Conventie, cota actuala 1/1 1) BUTNARU DUMITRU RELU 2) BUTNARU SIMONA, bun comun	A1
Act Notarial nr. CONTRACT DE VÂNZARE aut. nr. 582, din 23/06/2022 emis de BIN Popica Loghin Viorel (ADEV NR.1098/19.02.2026, ELIBERATĂ DE PRIMĂRIA COMUNEI PĂSTRĂVENI);		
B7	Intabulare, drept de PROPRIETATE, cu titlu de drept de CUMPĂRARE, dobandit prin Conventie, cota actuala 1/1 1) BUTNARU DUMITRU RELU 2) BUTNARU SIMONA, bun comun	A1.1, A1.2
/		
Act Administrativ nr. 1098, din 19/02/2026 emis de PRIMĂRIA COMUNEI PĂSTRĂVENI;		
B8	Intabulare, drept de PROPRIETATE, dobandit prin Lege, cota actuala 1/1 1) BUTNARU DUMITRU RELU 2) BUTNARU SIMONA, bun comun	A1.3

## C. Partea III. SARCINI .

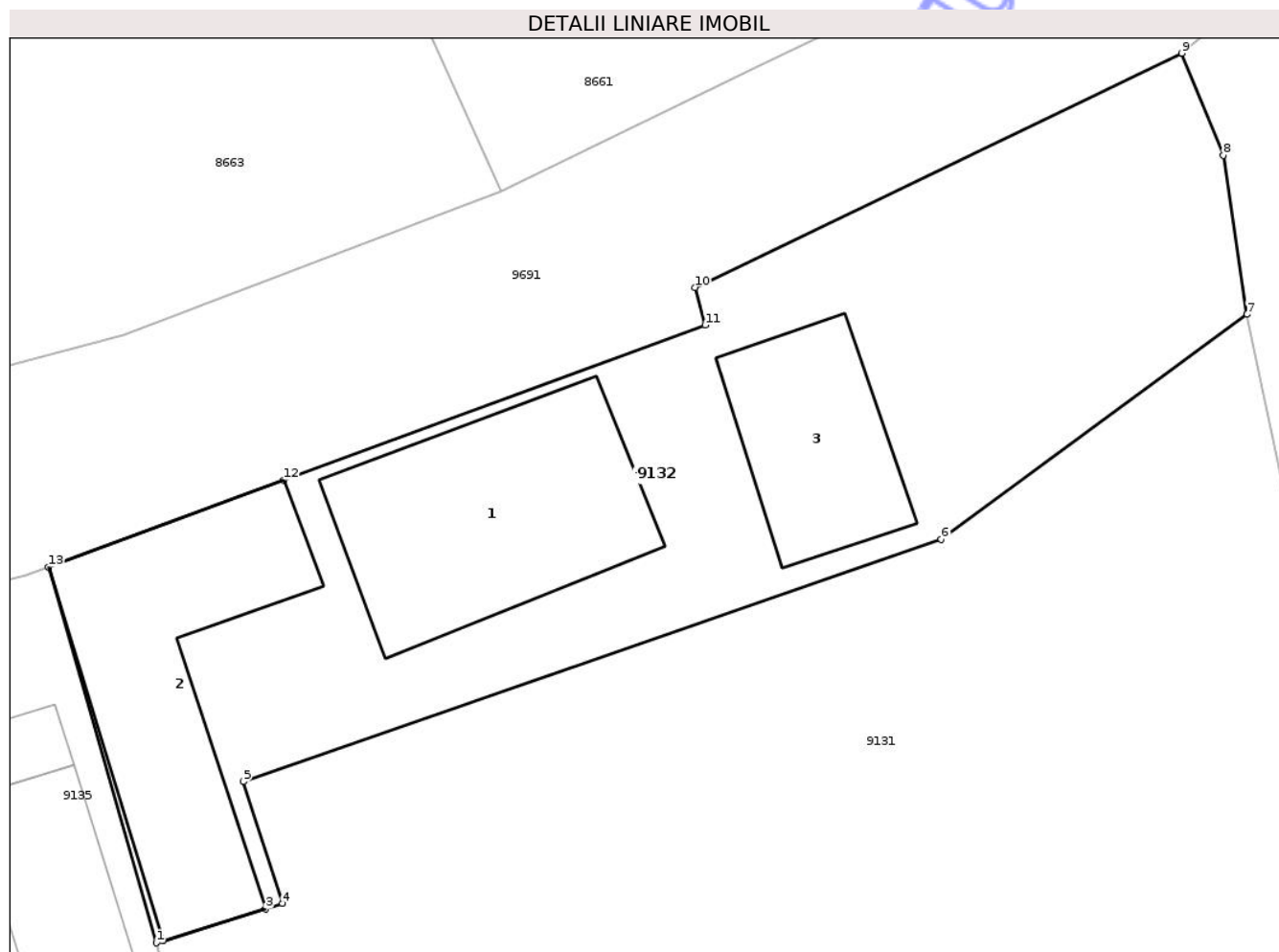
Inscrieri privind dezmembramintele dreptului de proprietate, drepturi reale de garanție și sarcini	Referințe
NU SUNT	

## Anexa Nr. 1 La Partea I

## Teren

Nr cadastral	Suprafața (mp)*	Observații / Referințe
51220	500	

\* Suprafața este determinată în planul de proiecție Stereo 70.



## Date referitoare la teren

Crt	Categorie folosință	Intra vilan	Suprafața (mp)	Tarla	Parcelă	Nr. topo	Observații / Referințe
1	curti constructii	DA	500	1	26/1	-	

## Date referitoare la construcții

Crt	Număr	Destinație construcție	Supraf. (mp)	Situație juridică	Observații / Referințe
A1.1	51220-C1	construcții de locuințe	Din acte: 65 Masurata: 75	Cu acte	Nr. niveluri:1; S. construita la sol:75 mp; S. construita desfasurata:75 mp; Casa de locuit din chirpici, fundatie piatra, acoperita cu placi azbociment, compusa din 2 camere si 1 sala. EXTINDERE CONSTRUCTIE
A1.2	51220-C2	construcții anexa	78	Cu acte	Nr. niveluri:1; S. construita la sol:78 mp; S. construita desfasurata:78 mp; Constructie anexa- grajd din chirpici, fundatie piatra, acoperitacu azbociment, compus din 2 incaperi.
A1.3	51220-C3	construcții anexa	41	Cu acte	Nr. niveluri:1; S. construita la sol:41 mp; S. construita desfasurata:41 mp; CONSTRUCȚIE ANEXĂ

## Lungime Segmente

1) Valorile lungimilor segmentelor sunt obținute din proiecție în plan.

Punct început	X / Y	Punct sfârșit	X / Y	Lungime segment (** (m)
1	614.798,748 626.477,822	2	614.798,99 626.477,896	0.253
2	614.798,99 626.477,896	3	614.802,734 626.479,057	3.92
3	614.802,734 626.479,057	4	614.803,359 626.479,251	0.654
4	614.803,359 626.479,251	5	614.801,931 626.483,712	4.684
5	614.801,931 626.483,712	6	614.827,468 626.492,581	27.033
6	614.827,468 626.492,581	7	614.838,654 626.500,8	13.881
7	614.838,654 626.500,8	8	614.837,779 626.506,616	5.881
8	614.837,779 626.506,616	9	614.836,266 626.510,351	4.03
9	614.836,266 626.510,351	10	614.818,449 626.501,787	19.768
10	614.818,449 626.501,787	11	614.818,824 626.500,414	1.423
11	614.818,824 626.500,414	12	614.803,414 626.494,74	16.421
12	614.803,414 626.494,74	13	614.794,794 626.491,566	9.187
13	614.794,794 626.491,566	1	614.798,748 626.477,822	14.302

\*\* Lungimile segmentelor sunt determinate în planul de proiecție Stereo 70 și sunt rotunjite la 1 milimetru.

\*\*\* Distanța dintre puncte este formată din segmente cumulate ce sunt mai mici decât valoarea 1 milimetru.



**DATE DESPRE IMOBILUL NR. 9134**

Oficiul de Cadastru și Publicitate Imobiliară NEAMT  
Biroul de Cadastru și Publicitate Imobiliară Targu-Neamt

**A. Partea I. Descrierea imobilului**

TEREN Intravilan

Adresa: Loc. Radeni, Str Salcânilor, Jud. Neamt

Nr. Crt	Nr cadastral Nr. topografic	Suprafața* (mp)	Observații / Referințe
A1		Din acte: 3.266 Masurata: 3.349	Sector cadastral:95 Teren imprejmuit;

**Construcții**

Crt	Nr cadastral Nr. topografic	Adresa	Observații / Referințe
A1.1		Loc. Radeni, Str Salcânilor, Jud. Neamt	Nr. niveluri:1; S. construita la sol:47 mp; S. construita desfasurata:47 mp; CASĂ DE LOCUIT

**B. Partea II. Proprietari și acte**

Inscrieri privitoare la dreptul de proprietate și alte drepturi reale		Referințe
/		
Act Administrativ nr. 43/820, din 03/06/1998 emis de CJPSDPAT NEAMȚ;		
B1	Intabulare, drept de PROPRIETATE, dobandit prin Reconstituire, cota actuala 1/1 1) LOBODĂ I CONSTANTIN, LIPSĂ CNP	A1
Act Administrativ nr. 1098, din 19/02/2026 emis de PRIMĂRIA COMUNEI PĂSTRĂVENI;		
B2	Intabulare, drept de PROPRIETATE, dobandit prin Lege, cota actuala 1/1 1) LOBODĂ I CONSTANTIN, LIPSĂ CNP	A1.1

**C. Partea III. SARCINI .**

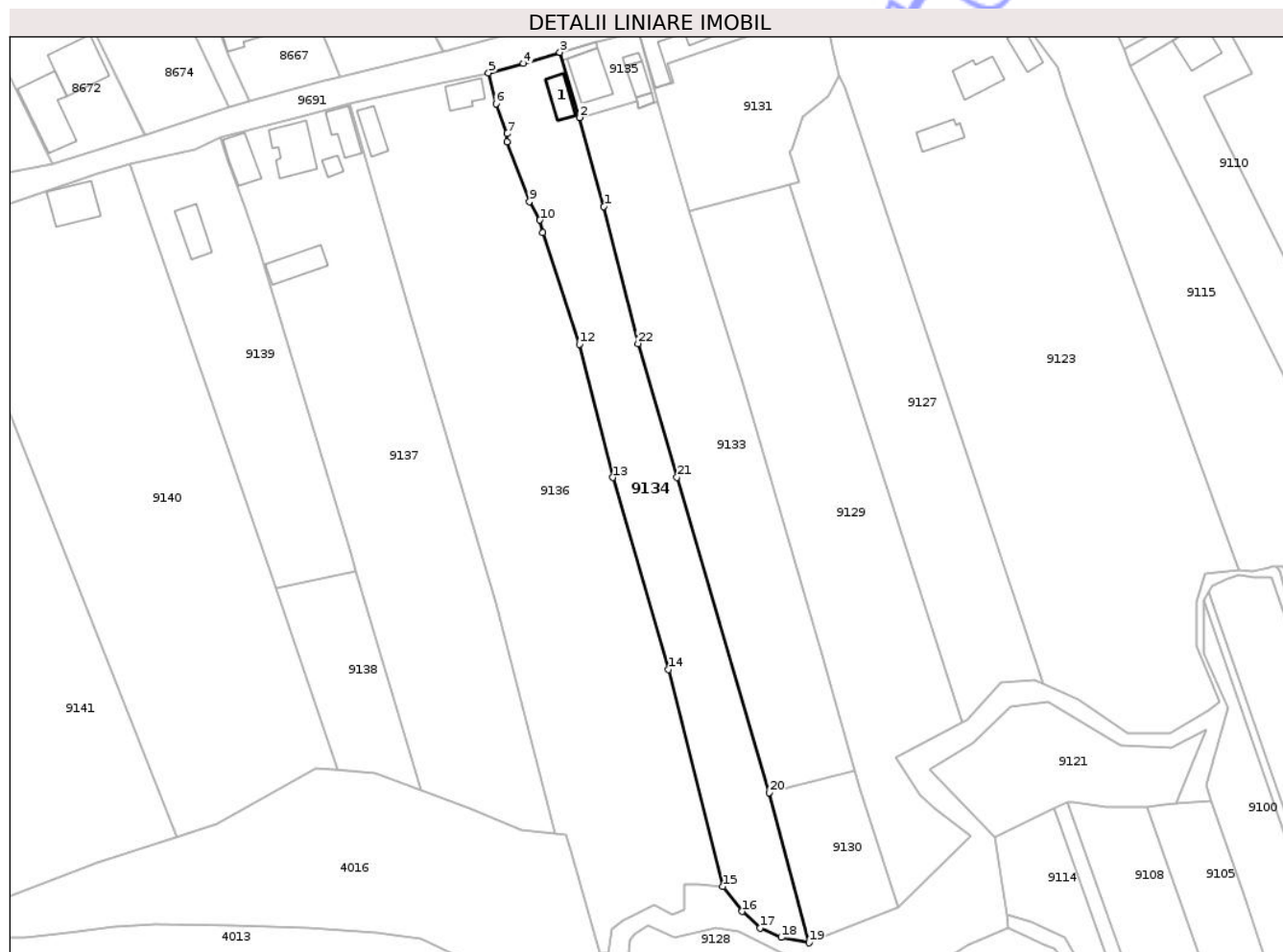
Inscrieri privind dezmembramintele dreptului de proprietate, drepturi reale de garanție și sarcini	Referințe
NU SUNT	

## Anexa Nr. 1 La Partea I

## Teren

Nr cadastral	Suprafața (mp)*	Observații / Referințe
	Din acte: 3.266 Masurata: 3.349	

\* Suprafața este determinată în planul de proiecție Stereo 70.



## Date referitoare la teren

Crt	Categorie folosință	Intra vilan	Suprafața (mp)	Tarla	Parcelă	Nr. topo	Observații / Referințe
1	curți constructii	DA	340	1	28/1	-	
2	arabil	DA	2.336	1	28/2	-	
3	faneata	DA	673	1	28/3	-	

## Date referitoare la construcții

Crt	Număr	Destinație construcție	Supraf. (mp)	Situație juridică	Observații / Referințe
A1.1		construcții de locuinte	47	Cu acte	Nr. niveluri:1; S. construita la sol:47 mp; S. construita desfasurata:47 mp; CASĂ DE LOCUIT

## Lungime Segmente

1) Valorile lungimilor segmentelor sunt obținute din proiecție în plan.

Punct început	X / Y	Punct sfârșit	X / Y	Lungime segment (** (m)
1	614.786,628 626.449,618	2	614.780,832 626.470,906	22.063

Punct început	X / Y	Punct sfârșit	X / Y	Lungime segment (** (m)
2	614.780,832 626.470,906	3	614.776,069 626.486,524	16.328

Punct început	X / Y	Punct sfârșit	X / Y	Lungime segment (** (m)
3	614.776,069 626.486,524	4	614.767,397 626.483,819	9.083
5	614.758,978 626.481,599	6	614.760,775 626.474,189	7.625
7	614.763,367 626.467,043	8	614.763,379 626.465,117	1.926
9	614.768,804 626.450,776	10	614.771,302 626.446,316	5.112
11	614.772,012 626.443,363	12	614.780,771 626.416,625	28.136
13	614.788,72 626.384,64	14	614.802,123 626.338,657	47.896
15	614.815,177 626.286,664	16	614.819,779 626.280,679	7.55
17	614.824,094 626.276,708	18	614.829,133 626.274,442	5.525
19	614.835,79 626.273,168	20	614.826,272 626.309,144	37.213
21	614.804,143 626.384,701	22	614.794,842 626.416,767	33.388

Punct început	X / Y	Punct sfârșit	X / Y	Lungime segment (** (m)
4	614.767,397 626.483,819	5	614.758,978 626.481,599	8.707
6	614.760,775 626.474,189	7	614.763,367 626.467,043	7.602
8	614.763,379 626.465,117	9	614.768,804 626.450,776	15.333
10	614.771,302 626.446,316	11	614.772,012 626.443,363	3.037
12	614.780,771 626.416,625	13	614.788,72 626.384,64	32.958
14	614.802,123 626.338,657	15	614.815,177 626.286,664	53.607
16	614.819,779 626.280,679	17	614.824,094 626.276,708	5.864
18	614.829,133 626.274,442	19	614.835,79 626.273,168	6.778
20	614.826,272 626.309,144	21	614.804,143 626.384,701	78.732
22	614.794,842 626.416,767	1	614.786,628 626.449,618	33.862

\*\* Lungimile segmentelor sunt determinate în planul de proiecție Stereo 70 și sunt rotunjite la 1 milimetru.

\*\*\* Distanța dintre puncte este formată din segmente cumulate ce sunt mai mici decât valoarea 1 milimetru.



**DATE DESPRE IMOBILUL NR. 9135**

Oficiul de Cadastru și Publicitate Imobiliară NEAMT  
Biroul de Cadastru și Publicitate Imobiliară Targu-Neamt

**A. Partea I. Descrierea imobilului**

TEREN Intravilan

Nr. CF vechi:303  
Nr. cadastral vechi:350

Adresa: Loc. Radeni, Str Salcânilor, Nr. 421, Jud. Neamt

Nr. Crt	Nr cadastral Nr. topografic	Suprafața* (mp)	Observații / Referințe
A1	50072	Din acte: 360 Masurata: 321	Sector cadastral:95 Teren imprejmuit;

**Construcții**

Crt	Nr cadastral Nr. topografic	Adresa	Observații / Referințe
A1.1	50072-C1	Loc. Radeni, Str Salcânilor, Nr. 421, Jud. Neamt	Nr. niveluri:1; S. construita la sol:90 mp; S. construita desfasurata:90 mp; CASA DE LOCUIT construită pe temelie beton din chirpici, acoperită cu tablă, compusă din 3 camere, bucatărie, hol și debara.
A1.2	50072-C2	Loc. Radeni, Str Salcânilor, Nr. 421, Jud. Neamt	Nr. niveluri:1; S. construita la sol:16 mp; S. construita desfasurata:16 mp; Sandrama construita pe temelie beton din lemn, acoperita cu tabla. Suprafata construita desf.=16 mp.
A1.4	50072-C4	Loc. Radeni, Str Salcânilor, Nr. 421, Jud. Neamt	Nr. niveluri:1; S. construita la sol:9 mp; S. construita desfasurata:9 mp; Magazie construita pe temelie beton din lemn, acoperita cu azbociment. Suprafata construita desf.=9 mp.
A1.5	50072-C5	Loc. Radeni, Str Salcânilor, Nr. 421, Jud. Neamt	Nr. niveluri:1; S. construita la sol:31 mp; S. construita desfasurata:31 mp; Bucatarie de vara construita pe temelie beton din lemn si lut, acoperita cu azbo-ciment, compusa din doua incaperi.Suprafata construita desf.=31 mp.
A1.6	50072-C6	Loc. Radeni, Str Salcânilor, Nr. 421, Jud. Neamt	Nr. niveluri:1; S. construita la sol:11 mp; S. construita desfasurata:11 mp; Adapost pentru animale, construit pe temelie beton din lemn si lut, acoperit cu azbociment. Suprafata construita desf.=11 mp.

**B. Partea II. Proprietari și acte**

Inscrieri privitoare la dreptul de proprietate și alte drepturi reale	Referințe
<b>34495 / 30/10/2015</b>	
Act Administrativ nr. 338/2011 - act de adjudecare, din 29/10/2015 emis de BEJ DRON GHEORGHE;	
B5 Intabulare, drept de PROPRIETATE, dobandit prin Adjudecare, cota actuala 1/1 1) ONOFREI DORINA	A1, A1.1
/	
Act Administrativ nr. 1098, din 19/02/2026 emis de PRIMĂRIA COMUNEI PĂSTRĂVENI;	
B8 Intabulare, drept de PROPRIETATE, dobandit prin Lege, cota actuala 1/1 1) ONOFREI DORINA	A1.2, A1.4, A1.5, A1.6

**C. Partea III. SARCINI .**

Inscrieri privind dezmembramintele dreptului de proprietate, drepturi reale de garanție și sarcini	Referințe
NU SUNT	

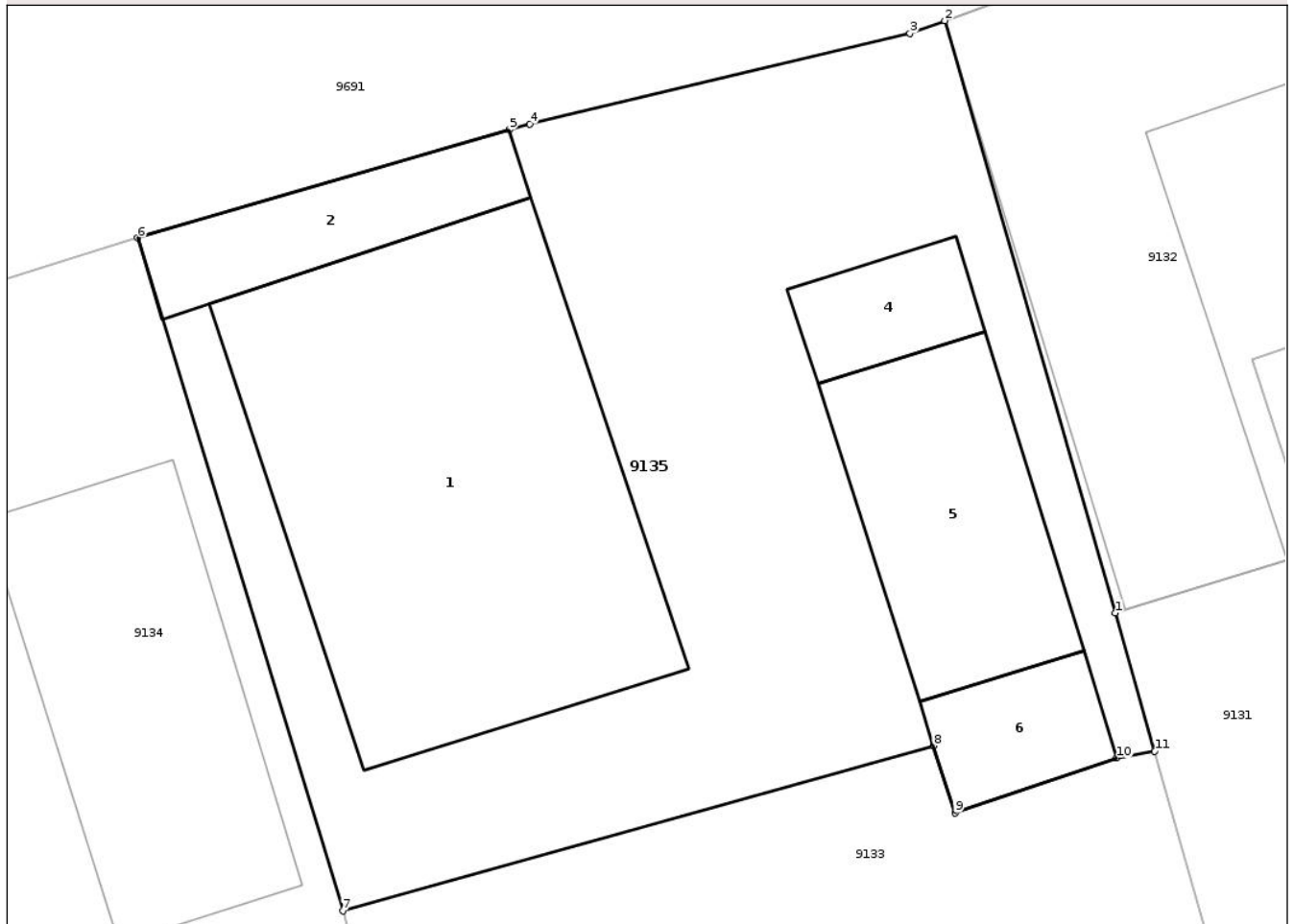
## Anexa Nr. 1 La Partea I

## Teren

Nr cadastral	Suprafața (mp)*	Observații / Referințe
50072	Din acte: 360 Masurata: 321	

\* Suprafața este determinată în planul de proiecție Stereo 70.

## DETALII LINIARE IMOBIL



## Date referitoare la teren

Crt	Categorie folosință	Intra vilan	Suprafața (mp)	Tarla	Parcelă	Nr. topo	Observații / Referințe
1	curți constructii	DA	321	1	27A/1	-	

## Date referitoare la construcții

Crt	Număr	Destinație construcție	Supraf. (mp)	Situație juridică	Observații / Referințe
A1.1	50072-C1	construcții de locuințe	90	Cu acte	Nr. niveluri:1; S. construita la sol:90 mp; S. construita desfasurata:90 mp; CASA DE LOCUIT construită pe temelie beton din chirpici, acoperită cu tablă, compusă din 3 camere, bucătărie, hol și debara.
A1.2	50072-C2	construcții anexa	16	Cu acte	Nr. niveluri:1; S. construita la sol:16 mp; S. construita desfasurata:16 mp; Sandrama construita pe temelie beton din lemn, acoperita cu tabla. Suprafata construita desf.=16 mp.
A1.4	50072-C4	construcții anexa	9	Cu acte	Nr. niveluri:1; S. construita la sol:9 mp; S. construita desfasurata:9 mp; Magazie construita pe temelie beton din lemn, acoperita cu azbociment. Suprafata construita desf.=9 mp.
A1.5	50072-C5	construcții de locuințe	31	Cu acte	Nr. niveluri:1; S. construita la sol:31 mp; S. construita desfasurata:31 mp; Bucatarie de vara construita pe temelie beton din lemn si lut, acoperita cu azbo-ciment, compusa din doua incaperi.Suprafata construita desf.=31 mp.

Crt	Număr	Destinație construcție	Supraf. (mp)	Situație juridică	Observații / Referințe
A1.6	50072-C6	construcții anexa	11	Cu acte	Nr. niveluri:1; S. construita la sol:11 mp; S. construita desfasurata:11 mp; Adapost pentru animale, construit pe temelie beton din lemn si lut, acoperit cu azbociment.Suprafata construita desf.=11 mp.

**Lungime Segmente**

1) Valorile lungimilor segmentelor sunt obținute din proiecție în plan.

Punct început	X / Y	Punct sfârșit	X / Y	Lungime segment (** (m)
1	614.798,748 626.477,822	2	614.794,794 626.491,566	14.302
2	614.794,794 626.491,566	3	614.793,987 626.491,271	0.859
3	614.793,987 626.491,271	4	614.785,171 626.489,172	9.062
4	614.785,171 626.489,172	5	614.784,695 626.489,034	0.496
5	614.784,695 626.489,034	6	614.776,069 626.486,524	8.984
6	614.776,069 626.486,524	7	614.780,832 626.470,906	16.328
7	614.780,832 626.470,906	8	614.794,534 626.474,741	14.229
8	614.794,534 626.474,741	9	614.795,03 626.473,182	1.637
9	614.795,03 626.473,182	10	614.798,781 626.474,454	3.961
10	614.798,781 626.474,454	11	614.799,661 626.474,617	0.895
11	614.799,661 626.474,617	1	614.798,748 626.477,822	3.332

\*\* Lungimile segmentelor sunt determinate în planul de proiecție Stereo 70 și sunt rotunjite la 1 milimetru.

\*\*\* Distanța dintre puncte este formată din segmente cumulate ce sunt mai mici decât valoarea 1 milimetru.





## DATE DESPRE IMOBILUL NR. 9147

Oficiul de Cadastru și Publicitate Imobiliară NEAMT  
Biroul de Cadastru și Publicitate Imobiliară Targu-Neamt

## A. Partea I. Descrierea imobilului

TEREN Intravilan

Adresa: Loc. Radeni, Str Salcânilor, Jud. Neamt

Nr. Crt	Nr cadastral Nr. topografic	Suprafața* (mp)	Observații / Referințe
A1	50454	1.941	Sector cadastral:95 Teren neimprejmuit;

## B. Partea II. Proprietari și acte

Inscrieri privitoare la dreptul de proprietate și alte drepturi reale	Referințe
<b>1702 / 28/02/2011</b>	
Act Notarial nr. 262, din 24/02/2011 emis de BNP SAMSON GRIGORE;	
B1	Se infiinteaza cartea funciara 50454 a imobilului cu numarul cadastral 50454/Pastraveni, rezultat din dezmembrarea imobilului cu numarul cadastral 411 (identificator electronic 50432) inscris in cartea funciara 368 (identificator electronic 50432);
	A1
<b>16895 / 07/07/2016</b>	
Act Notarial nr. Contract de vanzare cumpărare nr.452, din 06/07/2016 emis de NP Samson Grigore;	
B6	Intabulare, drept de PROPRIETATEcu titlu de cumpărare, dobandit prin Conventie, cota actuala 1/1
	A1
	1) ASIMINI PETRU, necasatorit

## C. Partea III. SARCINI

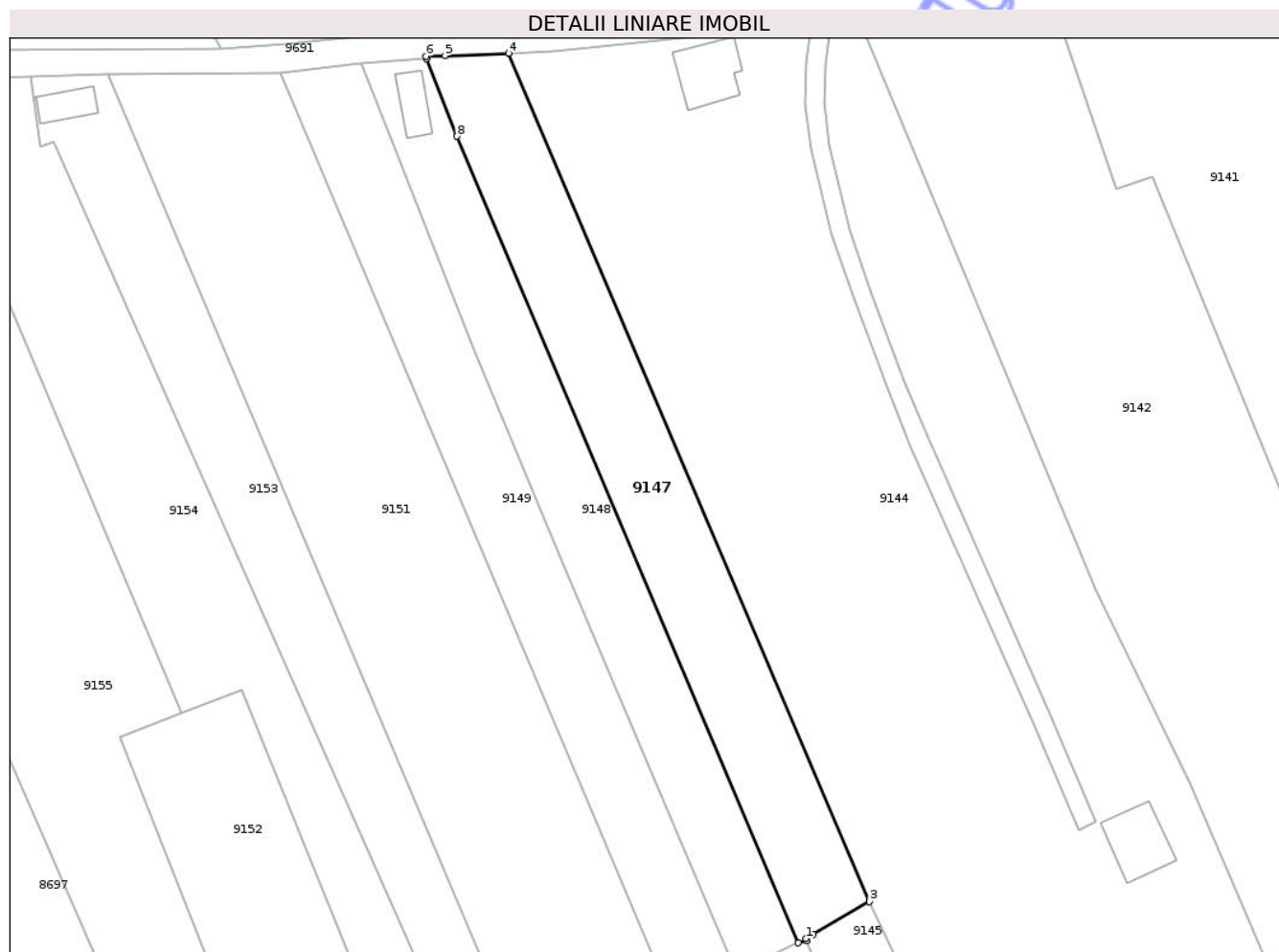
Inscrieri privind dezmembramintele dreptului de proprietate, drepturi reale de garanție și sarcini	Referințe
<b>1702 / 28/02/2011</b>	
Act Notarial nr. 267, din 04/04/2008 emis de BNP Topala Mihaela Melania;	
C1	Intabulare, drept de SERVITUTEpe terenul in suprafata de 418 mp
	1) BULISCA NICOLAE FLOREA, LIPSĂ CNP
	2) JUNCANARU MARIUS VASILICA, LIPSĂ CNP
	OBSERVATII: pozitie transcrisa din CF 50432/Pastraveni, inscrisa prin incheierea nr. 2055 din 14/04/2008;
Act Notarial nr. 459, din 14/06/2008 emis de BNP Topala Mihaela Melania;	
C2	Intabulare, drept de SERVITUTEpe terenul in suprafata de 418 mp
	A1
	1) BULISCA NICOLAE FLOREA, LIPSĂ CNP
	OBSERVATII: pozitie transcrisa din CF 50432/Pastraveni, inscrisa prin incheierea nr. 3342 din 18/06/2008;
<b>1704 / 28/02/2011</b>	
Act Notarial nr. 264, din 24/02/2011 emis de BNP SAMSON GRIGORE;	
C3	Intabulare, drept de SERVITUTEpentru teren in suprafata de 418 mp
	A1
	1) BEJAN OVIDIU, LIPSĂ CNP

## Anexa Nr. 1 La Partea I

## Teren

Nr cadastral	Suprafața (mp)*	Observații / Referințe
50454	1.941	

\* Suprafața este determinată în planul de proiecție Stereo 70.



## Date referitoare la teren

Crt	Categorie folosință	Intra vilan	Suprafața (mp)	Tarla	Parcelă	Nr. topo	Observații / Referințe
1	arabil	DA	1.523	2	38/1,2,3	-	
2	drum	DA	418	2	38/1,2,3	-	SERVITUTE PENTRU NCP 50433 SI PENTRU LOTURILE 1 SI 2

## Lungime Segmente

1) Valorile lungimilor segmentelor sunt obținute din proiecție în plan.

Punct început	X / Y	Punct sfârșit	X / Y	Lungime segment (** (m)
1	614.539,05 626.278,163	2	614.540,246 626.278,837	1.373
2	614.540,246 626.278,837	3	614.549,219 626.284,072	10.388
3	614.549,219 626.284,072	4	614.491,563 626.419,513	147.202
4	614.491,563 626.419,513	5	614.481,434 626.419,147	10.136

Punct început	X / Y	Punct sfârșit	X / Y	Lungime segment (** (m)
5	614.481,434 626.419,147	6	614.478,368 626.419,036	3.068
6	614.478,368 626.419,036	7	614.478,517 626.418,665	0.4
7	614.478,517 626.418,665	8	614.483,313 626.406,24	13.318
8	614.483,313 626.406,24	9	614.537,828 626.277,476	139.829
9	614.537,828 626.277,476	10	614.539,194 626.277,82	1.409
10	614.539,194 626.277,82	1	614.539,05 626.278,163	0.372

\*\* Lungimile segmentelor sunt determinate în planul de proiecție Stereo 70 și sunt rotunjite la 1 milimetru.

\*\*\* Distanța dintre puncte este formată din segmente cumulate ce sunt mai mici decât valoarea 1 milimetru.

Neutilizabil în Circuitul Civil



**DATE DESPRE IMOBILUL NR. 9148**

Oficiul de Cadastru și Publicitate Imobiliară NEAMT  
Biroul de Cadastru și Publicitate Imobiliară Targu-Neamt

**A. Partea I. Descrierea imobilului**

TEREN Intravilan

Adresa: Loc. Radeni, Str Salcânilor, Jud. Neamt

Nr. Crt	Nr cadastral Nr. topografic	Suprafața* (mp)	Observații / Referințe
A1	50453	Din acte: 4.103 Masurata: 1.667	Sector cadastral:95 Teren neimprejmit;

**Construcții**

Crt	Nr cadastral Nr. topografic	Adresa	Observații / Referințe
A1.1	50453-C1	Loc. Radeni, Str Salcânilor, Jud. Neamt	Nr. niveluri:1; S. construita la sol:42 mp; S. construita desfasurata:42 mp; CASĂ DE LOCUIT

**B. Partea II. Proprietari și acte**

Inscrieri privitoare la dreptul de proprietate și alte drepturi reale	Referințe
<b>1702 / 28/02/2011</b>	
Act Notarial nr. 262, din 24/02/2011 emis de BNP SAMSON GRIGORE;	
B1	Se infiinteaza cartea funciara 50453 a imobilului cu numarul cadastral 50453/Pastraveni, rezultat din dezmembrarea imobilului cu numarul cadastral 411 (identificator electronic 50432) inscris in cartea funciara 368 (identificator electronic 50432);
Act Administrativ nr. 43/1105, din 16/10/1997 emis de NSJ Neamt;	
B2	Intabulare, drept de PROPRIETATE, dobandit prin Lege, cota actuala 1/1 1) ASIMINI GEORGETA, LIPSĂ CNP
Act Notarial nr. 266, din 08/04/2008 emis de Topala Mihaela Melania;	
B3	Intabulare, drept de PROPRIETATE, dobandit prin Conventie, cota actuala 1/1 1) ASIMINI GEORGETA, LIPSĂ CNP
/	
Act Administrativ nr. 1098, din 19/02/2026 emis de PRIMĂRIA COMUNEI PĂSTRĂVENI;	
B6	Intabulare, drept de PROPRIETATE, dobandit prin Lege, cota actuala 1/1 1) ASIMINI GEORGETA, LIPSĂ CNP

**C. Partea III. SARCINI .**

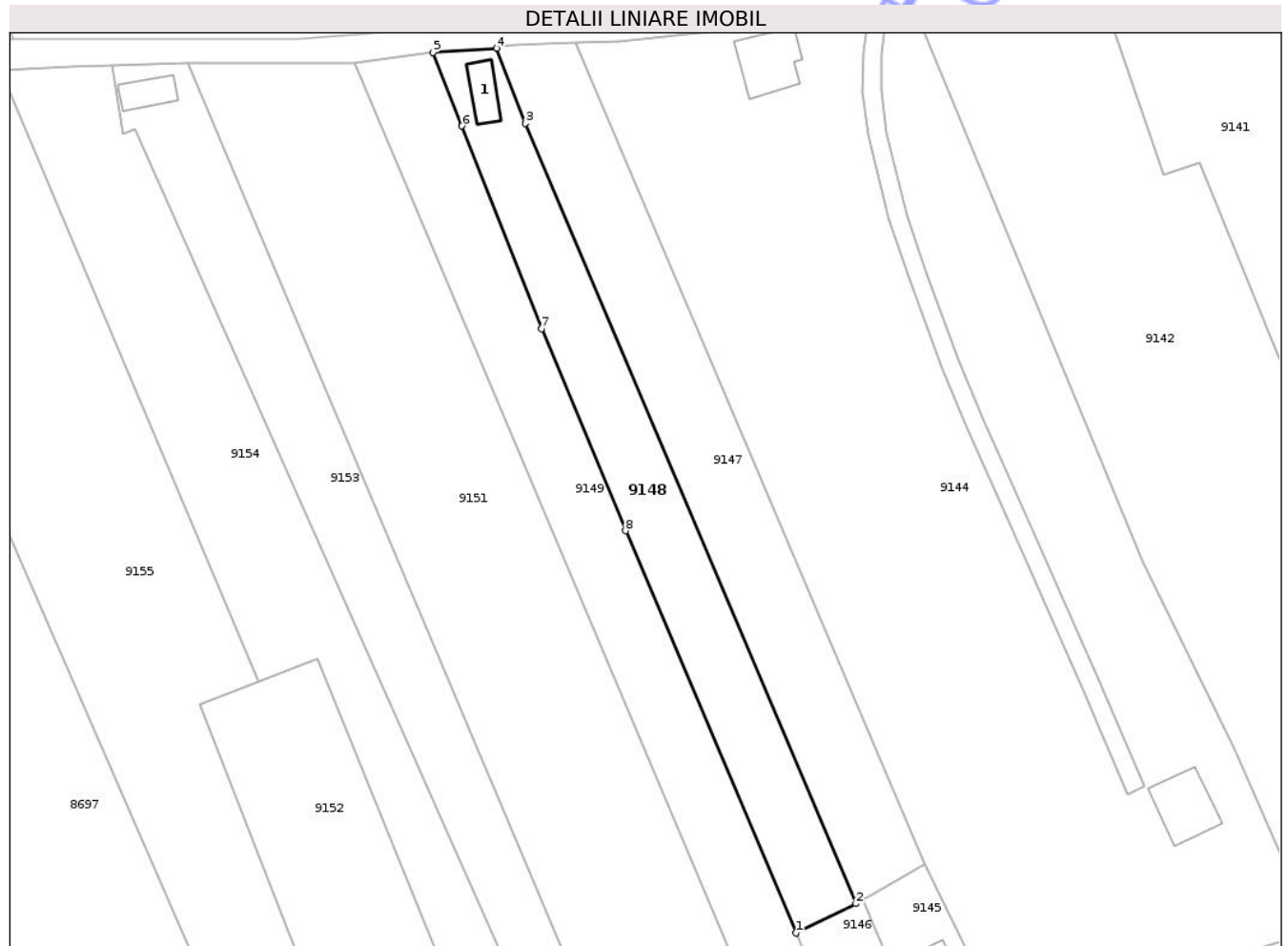
Inscrieri privind dezmembramintele dreptului de proprietate, drepturi reale de garanție și sarcini	Referințe
NU SUNT	

## Anexa Nr. 1 La Partea I

## Teren

Nr cadastral	Suprafața (mp)*	Observații / Referințe
50453	Din acte: 4.103 Masurata: 1.667	

\* Suprafața este determinată în planul de proiecție Stereo 70.



## Date referitoare la teren

Crt	Categorie folosință	Intra vilan	Suprafața (mp)	Tarla	Parcelă	Nr. topo	Observații / Referințe
1	curți constructii	DA	42	2	38/1,2,3	-	
2	arabil	DA	1.625	2	38/1,2,3	-	

## Date referitoare la construcții

Crt	Număr	Destinație construcție	Supraf. (mp)	Situație juridică	Observații / Referințe
A1.1	50453-C1	construcții de locuințe	42	Cu acte	Nr. niveluri:1; S. construita la sol:42 mp; S. construita desfasurata:42 mp; CASĂ DE LOCUIT

## Lungime Segmente

1) Valorile lungimilor segmentelor sunt obținute din proiecție în plan.

Punct început	X / Y	Punct sfârșit	X / Y	Lungime segment (** (m)
1	614.527,912 626.272,641	2	614.537,828 626.277,476	11.032
2	614.537,828 626.277,476	3	614.483,313 626.406,24	139.829

Punct început	X / Y	Punct sfârșit	X / Y	Lungime segment (** (m)
3	614.483,313 626.406,24	4	614.478,517 626.418,665	13.318
4	614.478,517 626.418,665	5	614.468,062 626.417,989	10.476
5	614.468,062 626.417,989	6	614.472,811 626.405,835	13.049
6	614.472,811 626.405,835	7	614.485,938 626.372,345	35.97
7	614.485,938 626.372,345	8	614.499,829 626.339,039	36.087
8	614.499,829 626.339,039	1	614.527,912 626.272,641	72.092

\*\* Lungimile segmentelor sunt determinate în planul de proiecție Stereo 70 și sunt rotunjite la 1 milimetru.

\*\*\* Distanța dintre puncte este formată din segmente cumulate ce sunt mai mici decât valoarea 1 milimetru.

Neutilizabil în Circuitul Civil





## DATE DESPRE IMOBILUL NR. 9069

Oficiul de Cadastru și Publicitate Imobiliară NEAMT  
Biroul de Cadastru și Publicitate Imobiliară Targu-Neamt

## A. Partea I. Descrierea imobilului

TEREN Extravilan

Adresa: Jud. Neamt

Nr. Crt	Nr cadastral Nr. topografic	Suprafața* (mp)	Observații / Referințe
A1		4.200	Sector cadastral:95 Teren neimprejmuit;

## B. Partea II. Proprietari și acte

Inscrieri privitoare la dreptul de proprietate și alte drepturi reale	Referințe
/	
Act Administrativ nr. 1098, din 19/02/2026 emis de COMUNA PĂSTRĂVENI;	
B1	Inscrierea posesiei, drept de PROPRIETATE, dobandit prin Lege, cota actuala 1/1 1) NEIDENTIFICAT NEIDENTIFICAT, PROPRIETAR NEIDENTIFICAT
Act Normativ nr. 7, din 13/03/1996 emis de PARLAMENTUL ROMÂNIEI (ART.13);	
B2	Se notează mențiunea de proprietar neidentificat.

## C. Partea III. SARCINI .

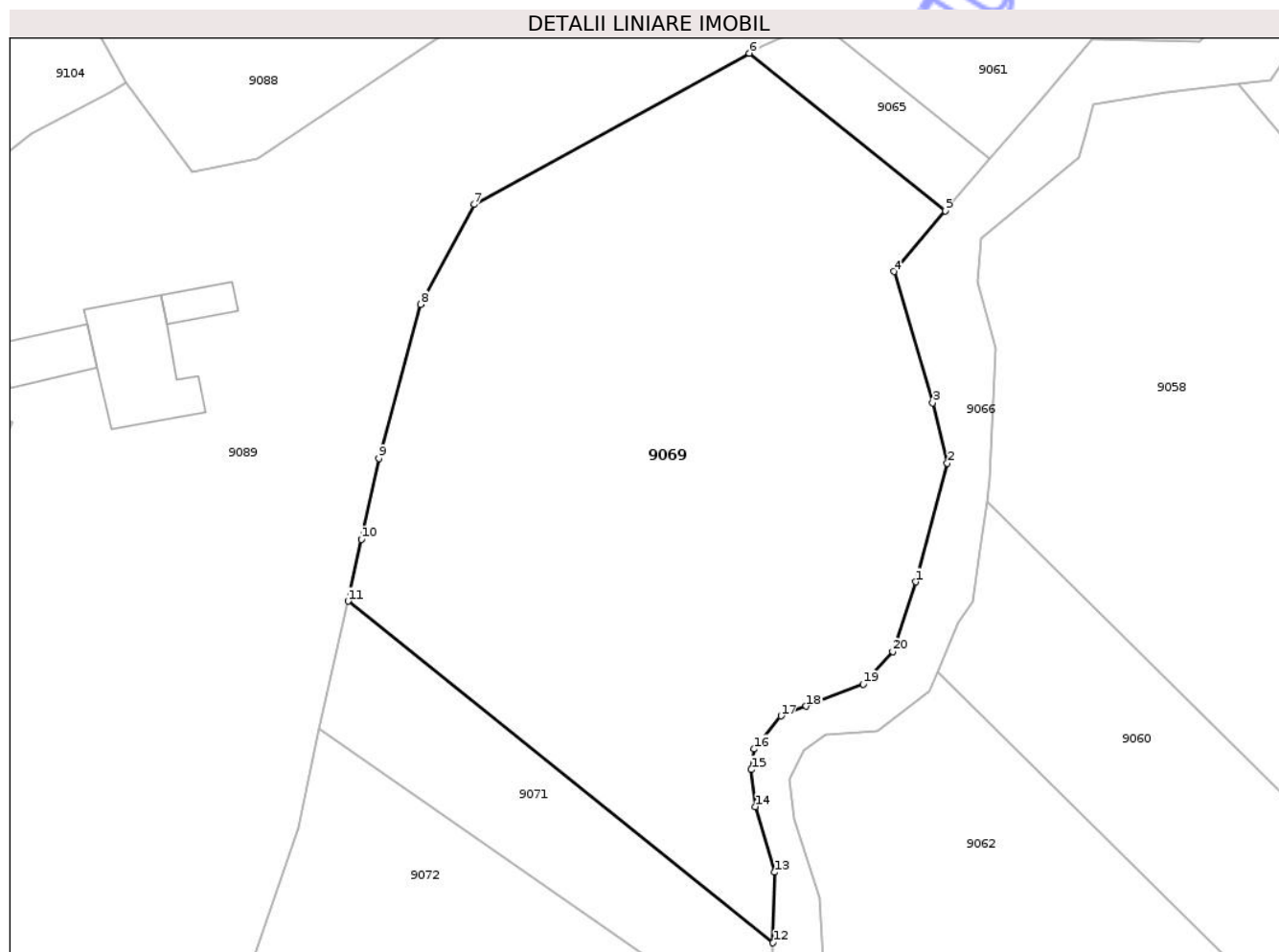
Inscrieri privind dezmembramintele dreptului de proprietate, drepturi reale de garanție și sarcini	Referințe
NU SUNT	

## Anexa Nr. 1 La Partea I

## Teren

Nr cadastral	Suprafața (mp)*	Observații / Referințe
	4.200	

\* Suprafața este determinată în planul de proiecție Stereo 70.



## Date referitoare la teren

Crt	Categorie folosință	Intra vilan	Suprafața (mp)	Tarla	Parcelă	Nr. topo	Observații / Referințe
1	pasune	NU	4.200	56	471,472	-	

## Lungime Segmente

1) Valorile lungimilor segmentelor sunt obținute din proiecție în plan.

Punct început	X / Y	Punct sfârșit	X / Y	Lungime segment (** (m)
1	615.118,436 626.587,144	2	615.122,044 626.600,592	13.923
2	615.122,044 626.600,592	3	615.120,38 626.607,466	7.072
3	615.120,38 626.607,466	4	615.115,977 626.622,371	15.542
4	615.115,977 626.622,371	5	615.121,846 626.629,238	9.033
5	615.121,846 626.629,238	6	615.099,559 626.647,144	28.588

Punct început	X / Y	Punct sfârșit	X / Y	Lungime segment (** (m)
6	615.099,559 626.647,144	7	615.068,288 626.629,973	35.675
7	615.068,288 626.629,973	8	615.062,206 626.618,624	12.875
8	615.062,206 626.618,624	9	615.057,463 626.601,134	18.122
9	615.057,463 626.601,134	10	615.055,484 626.591,955	9.39
10	615.055,484 626.591,955	11	615.053,974 626.584,948	7.168
11	615.053,974 626.584,948	12	615.102,248 626.546,165	61.923
12	615.102,248 626.546,165	13	615.102,401 626.554,164	8.001
13	615.102,401 626.554,164	14	615.100,23 626.561,62	7.766
14	615.100,23 626.561,62	15	615.099,776 626.565,828	4.232
15	615.099,776 626.565,828	16	615.100,093 626.568,156	2.35
16	615.100,093 626.568,156	17	615.103,162 626.571,913	4.851
17	615.103,162 626.571,913	18	615.106,02 626.573,025	3.066
18	615.106,02 626.573,025	19	615.112,498 626.575,506	6.938
19	615.112,498 626.575,506	20	615.115,84 626.579,206	4.985
20	615.115,84 626.579,206	1	615.118,436 626.587,144	8.353

\*\* Lungimile segmentelor sunt determinate în planul de proiecție Stereo 70 și sunt rotunjite la 1 milimetru.

\*\*\* Distanța dintre puncte este formată din segmente cumulate ce sunt mai mici decât valoarea 1 milimetru.



**DATE DESPRE IMOBILUL NR. 9071**

Oficiul de Cadastru și Publicitate Imobiliară NEAMT  
Biroul de Cadastru și Publicitate Imobiliară Targu-Neamt

**A. Partea I. Descrierea imobilului**

TEREN Extravilan

Adresa: Jud. Neamt

Nr. Crt	Nr cadastral Nr. topografic	Suprafața* (mp)	Observații / Referințe
A1		Din acte: 5.400 Masurata: 711	Sector cadastral:95 Teren neimprejmit; PARTE DIN TP 43/1073. DIFERENȚA DE SUPRAFAȚĂ SE REGĂSEȘTE LA ID 9064, ID 9067 ȘI ID 9072, S 95.

**B. Partea II. Proprietari și acte**

Inscrieri privitoare la dreptul de proprietate și alte drepturi reale	Referințe
/	
Act Administrativ nr. 43/1073, din 22/12/1994 emis de CJPSDPAT NEAMȚ;	
B1	A1
Intabulare, drept de PROPRIETATE, dobandit prin Reconstituire, cota actuala 1/1 1) NISTOR AGURIȚA, LIPSĂ CNP	

**C. Partea III. SARCINI .**

Inscrieri privind dezmembramintele dreptului de proprietate, drepturi reale de garanție și sarcini	Referințe
NU SUNT	

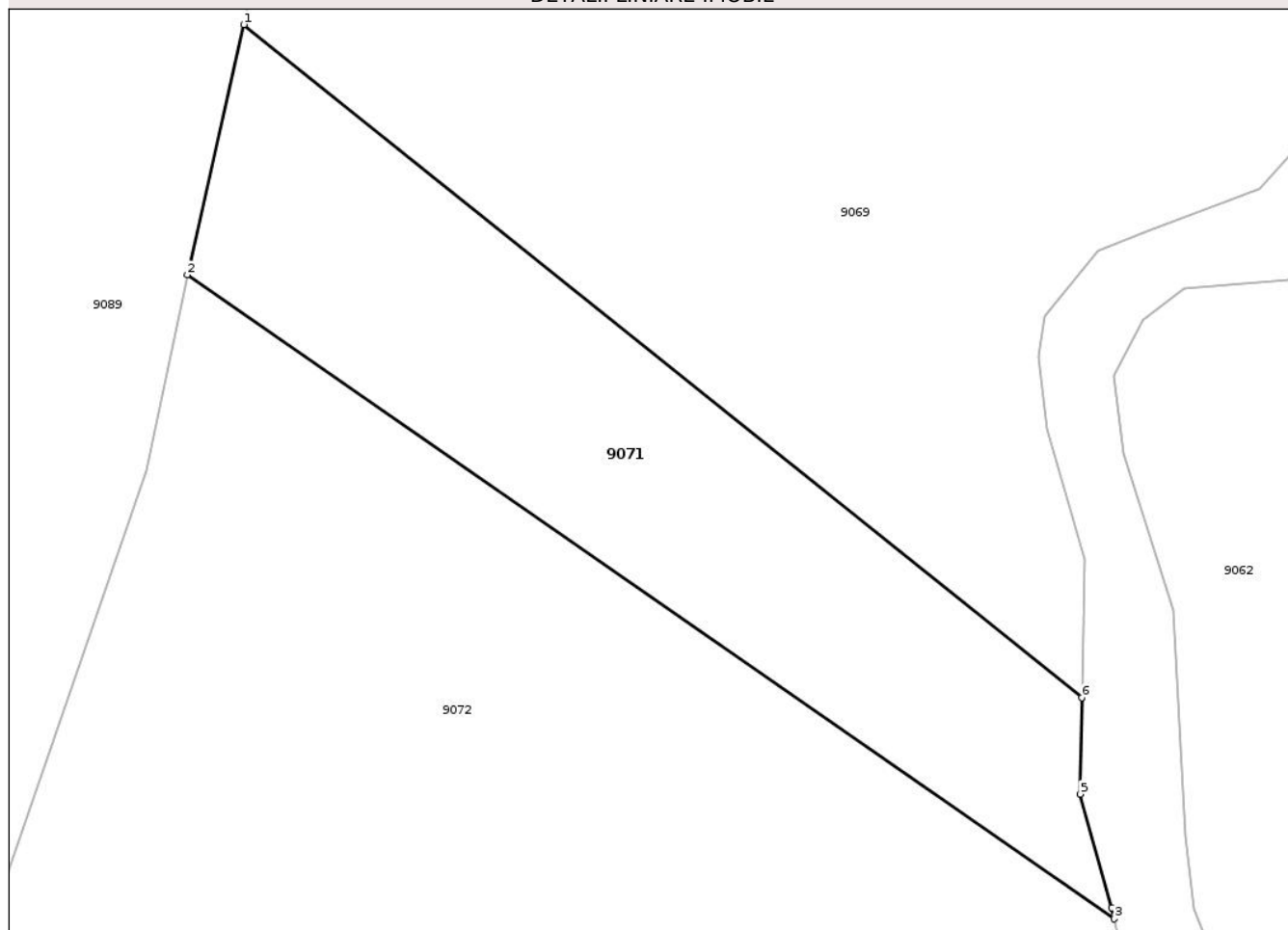
## Anexa Nr. 1 La Partea I

## Teren

Nr cadastral	Suprafața (mp)*	Observații / Referințe
	Din acte: 5.400 Masurata: 711	PARTE DIN TP 43/1073. DIFERENȚA DE SUPRAFAȚĂ SE REGĂSEȘTE LA ID 9064, ID 9067 ȘI ID 9072, S 95.

\* Suprafața este determinată în planul de proiecție Stereo 70.

## DETALII LINIARE IMOBIL



## Date referitoare la teren

Crt	Categorie folosință	Intra vilan	Suprafața (mp)	Tarla	Parcelă	Nr. topo	Observații / Referințe
1	pasune	NU	711	56	479/5	-	NR. TOPO CORECT TARLA 57, PARCELA 471/5

## Lungime Segmente

1) Valorile lungimilor segmentelor sunt obținute din proiecție în plan.

Punct început	X / Y	Punct sfârșit	X / Y	Lungime segment (** (m)
1	615.053,974 626.584,948	2	615.050,712 626.570,525	14.787
2	615.050,712 626.570,525	3	615.104,128 626.533,411	65.044
3	615.104,128 626.533,411	4	615.103,984 626.534,059	0.664
4	615.103,984 626.534,059	5	615.102,141 626.540,605	6.801
5	615.102,141 626.540,605	6	615.102,248 626.546,165	5.561

Punct început	X / Y	Punct sfârșit	X / Y	Lungime segment (** (m)
6	615.102,248 626.546,165	1	615.053,974 626.584,948	61.923

\*\* Lungimile segmentelor sunt determinate în planul de proiecție Stereo 70 și sunt rotunjite la 1 milimetru.

\*\*\* Distanța dintre puncte este formată din segmente cumulate ce sunt mai mici decât valoarea 1 milimetru.

Neutilizabil în Circuitul Civil



**DATE DESPRE IMOBILUL NR. 9073**

Oficiul de Cadastru și Publicitate Imobiliară NEAMT  
 Biroul de Cadastru și Publicitate Imobiliară Targu-Neamt

**A. Partea I. Descrierea imobilului**

TEREN Extravilan

Adresa: Jud. Neamt

Nr. Crt	Nr cadastral Nr. topografic	Suprafața* (mp)	Observații / Referințe
A1		Din acte: 3.600 Masurata: 2.360	Sector cadastral:95 Teren neimprejmuit; PARTE DIN TP 43/773. DIGFERENȚA DE SUPRAFAȚĂ SE REGĂSEȘTE LA ID 9090, S 95.

**B. Partea II. Proprietari și acte**

Inscrieri privitoare la dreptul de proprietate și alte drepturi reale	Referințe
/	
Act Administrativ nr. 43/773, din 15/12/1994 emis de CJPSDPAT NEAMȚ;	
B1	A1
Intabulare, drept de PROPRIETATE, dobandit prin Reconstituire, cota actuala 1/1 1) CIOCOIU I PETREA, LIPSĂ CNP	

**C. Partea III. SARCINI .**

Inscrieri privind dezmembramintele dreptului de proprietate, drepturi reale de garanție și sarcini	Referințe
NU SUNT	

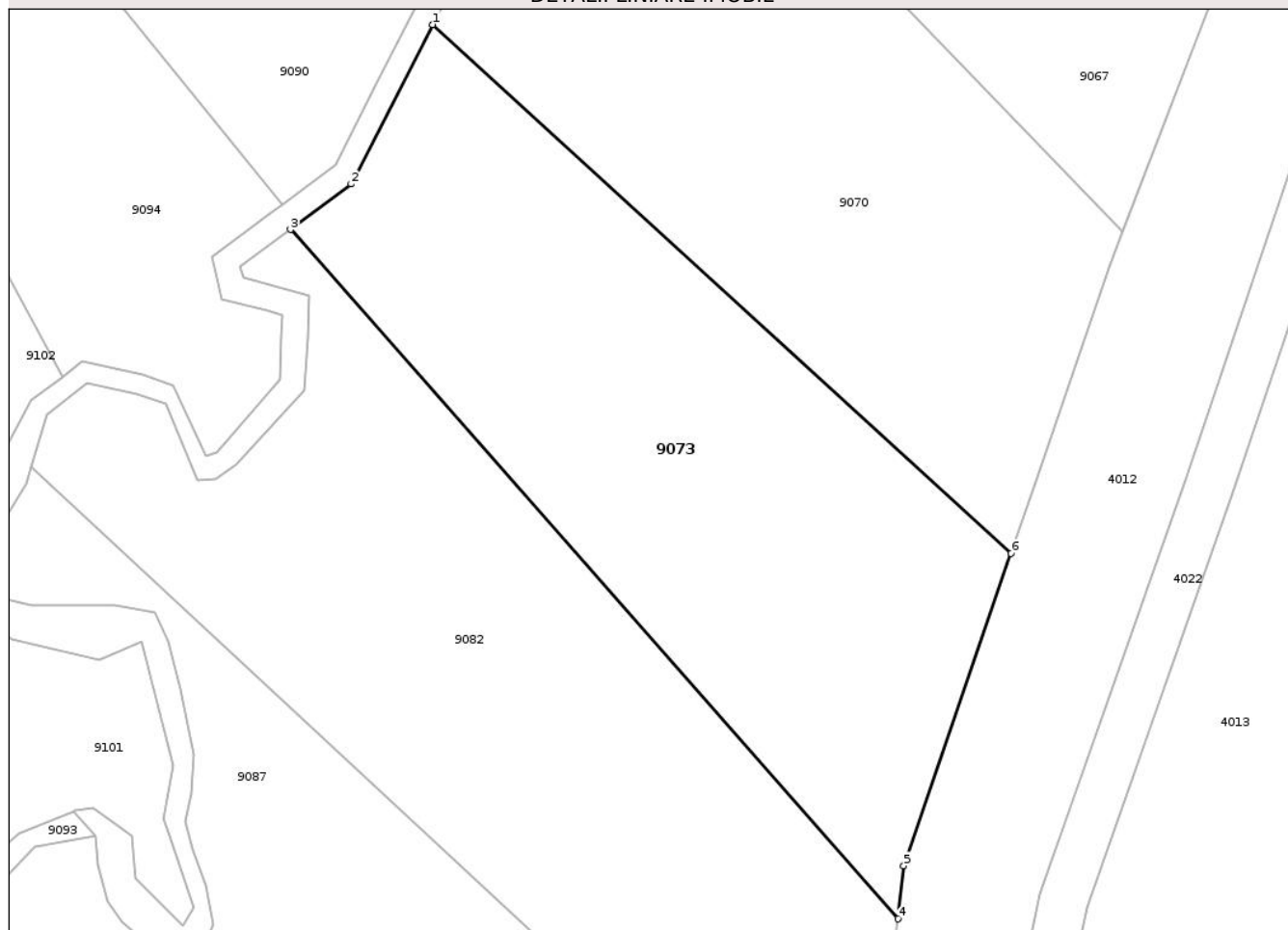
## Anexa Nr. 1 La Partea I

## Teren

Nr cadastral	Suprafața (mp)*	Observații / Referințe
	Din acte: 3.600 Masurata: 2.360	PARTE DIN TP 43/773. DIGFERENȚA DE SUPRAFAȚĂ SE REGĂSEȘTE LA ID 9090, S 95.

\* Suprafața este determinată în planul de proiecție Stereo 70.

## DETALII LINIARE IMOBIL



## Date referitoare la teren

Crt	Categorie folosință	Intravilan	Suprafața (mp)	Tarla	Parcelă	Nr. topo	Observații / Referințe
1	pasune	NU	2.360	56	475/10	-	NR. TOPO CORECT TARLA 57

## Lungime Segmente

1) Valorile lungimilor segmentelor sunt obținute din proiecție în plan.

Punct început	X / Y	Punct sfârșit	X / Y	Lungime segment (** (m)
1	615.047,289 626.470,164	2	615.039,249 626.454,424	17.674
2	615.039,249 626.454,424	3	615.033,259 626.449,922	7.493
3	615.033,259 626.449,922	4	615.093,235 626.381,834	90.736
4	615.093,235 626.381,834	5	615.093,821 626.387,069	5.267
5	615.093,821 626.387,069	6	615.104,42 626.417,925	32.626

Punct început	X / Y	Punct sfârșit	X / Y	Lungime segment (** (m)
6	615.104,42 626.417,925	1	615.047,289 626.470,164	77.414

\*\* Lungimile segmentelor sunt determinate în planul de proiecție Stereo 70 și sunt rotunjite la 1 milimetru.

\*\*\* Distanța dintre puncte este formată din segmente cumulate ce sunt mai mici decât valoarea 1 milimetru.

Neutilizabil în Circuitul Civil



**DATE DESPRE IMOBILUL NR. 9075**

Oficiul de Cadastru și Publicitate Imobiliară NEAMT  
Biroul de Cadastru și Publicitate Imobiliară Targu-Neamt

**A. Partea I. Descrierea imobilului**

TEREN Extravilan

Adresa: Jud. Neamt

Nr. Crt	Nr cadastral Nr. topografic	Suprafața* (mp)	Observații / Referințe
A1	51472	900	Sector cadastral:95 Teren neimprejmuit;

**B. Partea II. Proprietari și acte**

Inscrieri privitoare la dreptul de proprietate și alte drepturi reale	Referințe
<b>21938 / 08/08/2018</b>	
Act Notarial nr. 3144 - contract de vanzare cumparare, din 08/08/2018 emis de NP Teodorescu Mihaela;	
B7	A1
Intabulare, drept de PROPRIETATE, cu titlu de drept de cumparare, dobandit prin Conventie, cota actuala 1/1	
1) ASIMINEI ION, - bun propriu	

**C. Partea III. SARCINI .**

Inscrieri privind dezmembramintele dreptului de proprietate, drepturi reale de garanție și sarcini	Referințe
NU SUNT	

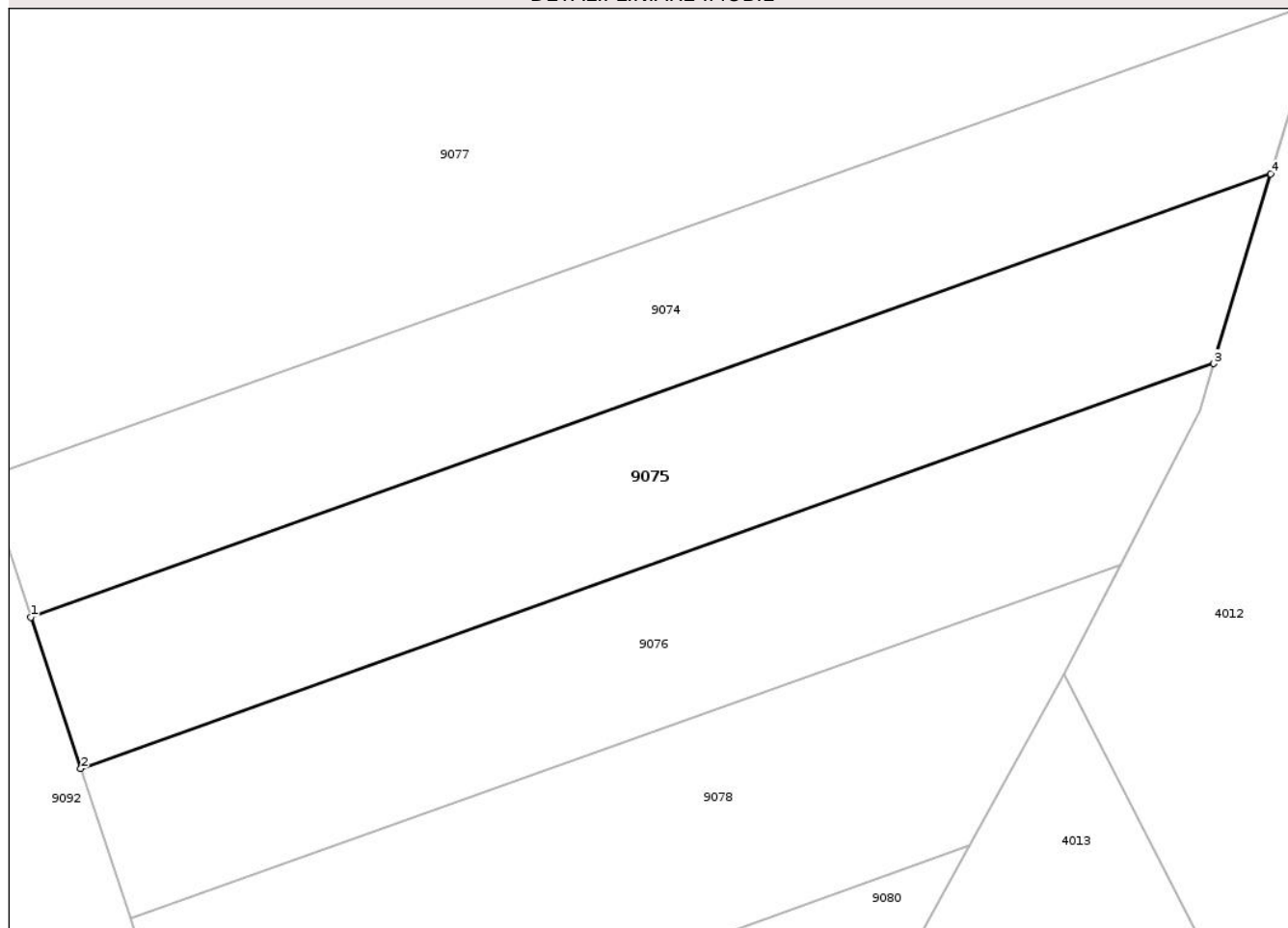
## Anexa Nr. 1 La Partea I

## Teren

Nr cadastral	Suprafața (mp)*	Observații / Referințe
51472	900	

\* Suprafața este determinată în planul de proiecție Stereo 70.

## DETALII LINIARE IMOBIL



## Date referitoare la teren

Crt	Categorie folosință	Intra vilan	Suprafața (mp)	Tarla	Parcelă	Nr. topo	Observații / Referințe
1	faneata	NU	900	56	475/35	-	NR. TOPO CORECT TARLA 57

## Lungime Segmente

1) Valorile lungimilor segmentelor sunt obținute din proiecție în plan.

Punct început	X / Y	Punct sfârșit	X / Y	Lungime segment (** (m)
1	615.026,746 626.168,427	2	615.030,093 626.158,293	10.672
2	615.030,093 626.158,293	3	615.105,949 626.185,395	80.552
3	615.105,949 626.185,395	4	615.109,768 626.198,088	13.256
4	615.109,768 626.198,088	1	615.026,746 626.168,427	88.162

\*\* Lungimile segmentelor sunt determinate în planul de proiecție Stereo 70 și sunt rotunjite la 1 milimetru.

\*\*\* Distanța dintre puncte este formată din segmente cumulate ce sunt mai mici decât valoarea 1 milimetru.

Neutilizabil în Circuitul  
Civil



**DATE DESPRE IMOBILUL NR. 9076**

Oficiul de Cadastru și Publicitate Imobiliară NEAMȚ  
 Biroul de Cadastru și Publicitate Imobiliară Targu-Neamt

**A. Partea I. Descrierea imobilului**

TEREN Extravilan

Adresa: Jud. Neamt

Nr. Crt	Nr cadastral Nr. topografic	Suprafața* (mp)	Observații / Referințe
A1		800	Sector cadastral:95 Teren neimprejmuit;

**B. Partea II. Proprietari și acte**

Inscrieri privitoare la dreptul de proprietate și alte drepturi reale	Referințe
/	
Act Administrativ nr. 43/759, din 18/12/2003 emis de CJPSDPAT NEAMȚ;	
B1	A1
Intabulare, drept de PROPRIETATE, dobandit prin Reconstituire, cota actuala 1/1 1) CIOCOIU V ELENA, LIPSĂ CNP	

**C. Partea III. SARCINI .**

Inscrieri privind dezmembramintele dreptului de proprietate, drepturi reale de garanție și sarcini	Referințe
NU SUNT	

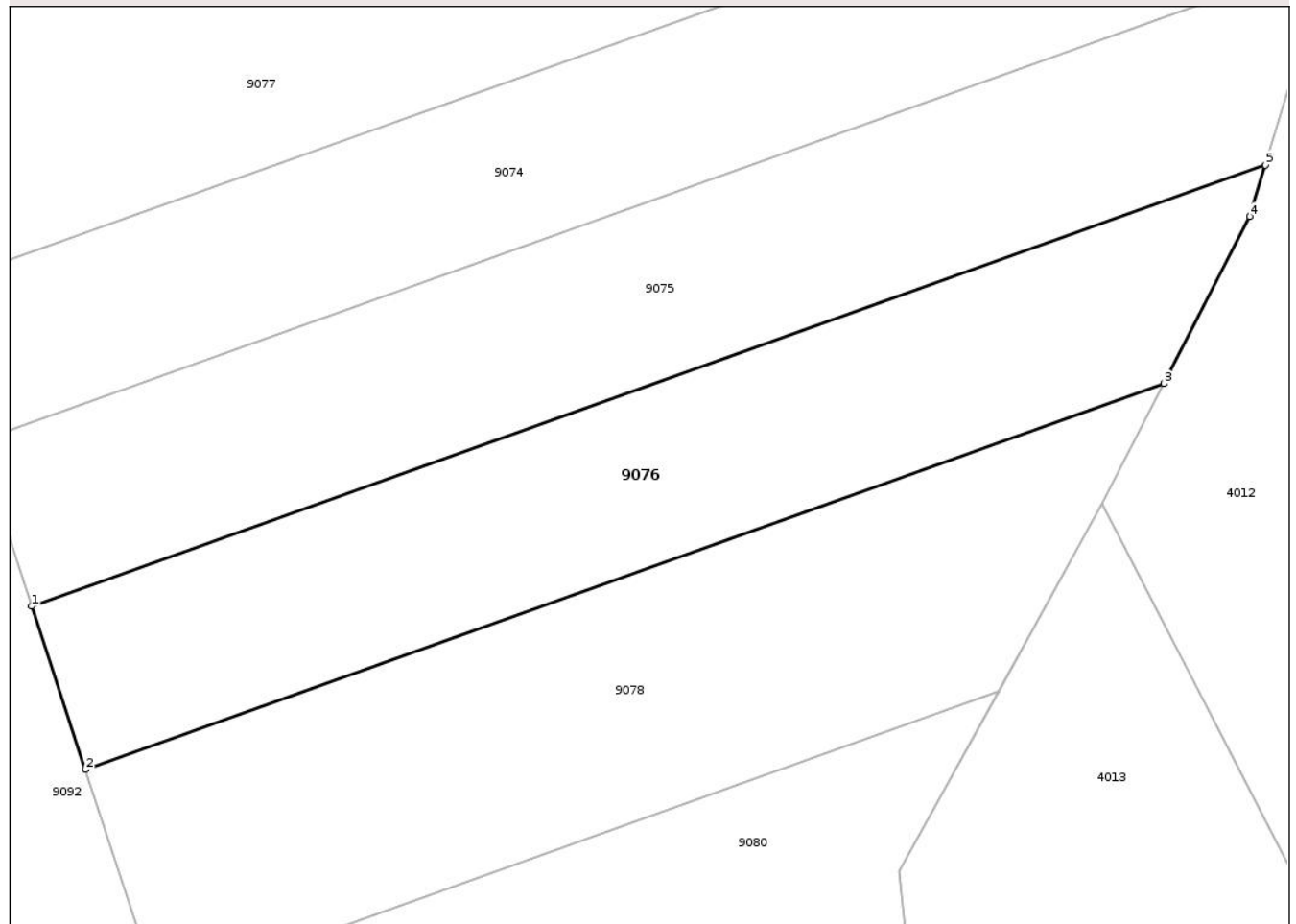
## Anexa Nr. 1 La Partea I

## Teren

Nr cadastral	Suprafața (mp)*	Observații / Referințe
	800	

\* Suprafața este determinată în planul de proiecție Stereo 70.

## DETALII LINIARE IMOBIL



## Date referitoare la teren

Crt	Categorie folosință	Intra vilan	Suprafața (mp)	Tarla	Parcelă	Nr. topo	Observații / Referințe
1	pasune	NU	800	57	475/19	-	

## Lungime Segmente

1) Valorile lungimilor segmentelor sunt obținute din proiecție în plan.

Punct început	X / Y	Punct sfârșit	X / Y	Lungime segment (** (m)
1	615.030,093 626.158,293	2	615.033,403 626.148,27	10.555
2	615.033,403 626.148,27	3	615.099,71 626.171,96	70.412
3	615.099,71 626.171,96	4	615.104,995 626.182,222	11.543
4	615.104,995 626.182,222	5	615.105,949 626.185,395	3.313
5	615.105,949 626.185,395	1	615.030,093 626.158,293	80.552

\*\* Lungimile segmentelor sunt determinate în planul de proiecție Stereo 70 și sunt rotunjite la 1 milimetru.

\*\*\* Distanța dintre puncte este formată din segmente cumulate ce sunt mai mici decât valoarea 1 milimetru.

Neutilizabil în Circuitul  
Civil



**DATE DESPRE IMOBILUL NR. 9077**

Oficiul de Cadastru și Publicitate Imobiliară NEAMT  
Biroul de Cadastru și Publicitate Imobiliară Targu-Neamt

**A. Partea I. Descrierea imobilului**

TEREN Extravilan

Adresa: Jud. Neamt

Nr. Crt	Nr cadastral Nr. topografic	Suprafața* (mp)	Observații / Referințe
A1		3.600	Sector cadastral:95 Teren neimprejmuit;

**B. Partea II. Proprietari și acte**

Inscrieri privitoare la dreptul de proprietate și alte drepturi reale	Referințe
/	
Act Administrativ nr. 69/1211, din 20/08/1997 emis de CJPSDPAT NEAMȚ;	
B1	A1
Intabulare, drept de PROPRIETATE, dobandit prin Reconstituire, cota actuala 1/1	
1) GHERASIM I ANA, LIPSĂ CNP	
2) CUCU I GHEORGHE, LIPSĂ CNP	
3) CUCU I DUMITRU, LIPSĂ CNP	

**C. Partea III. SARCINI .**

Inscrieri privind dezmembramintele dreptului de proprietate, drepturi reale de garanție și sarcini	Referințe
NU SUNT	

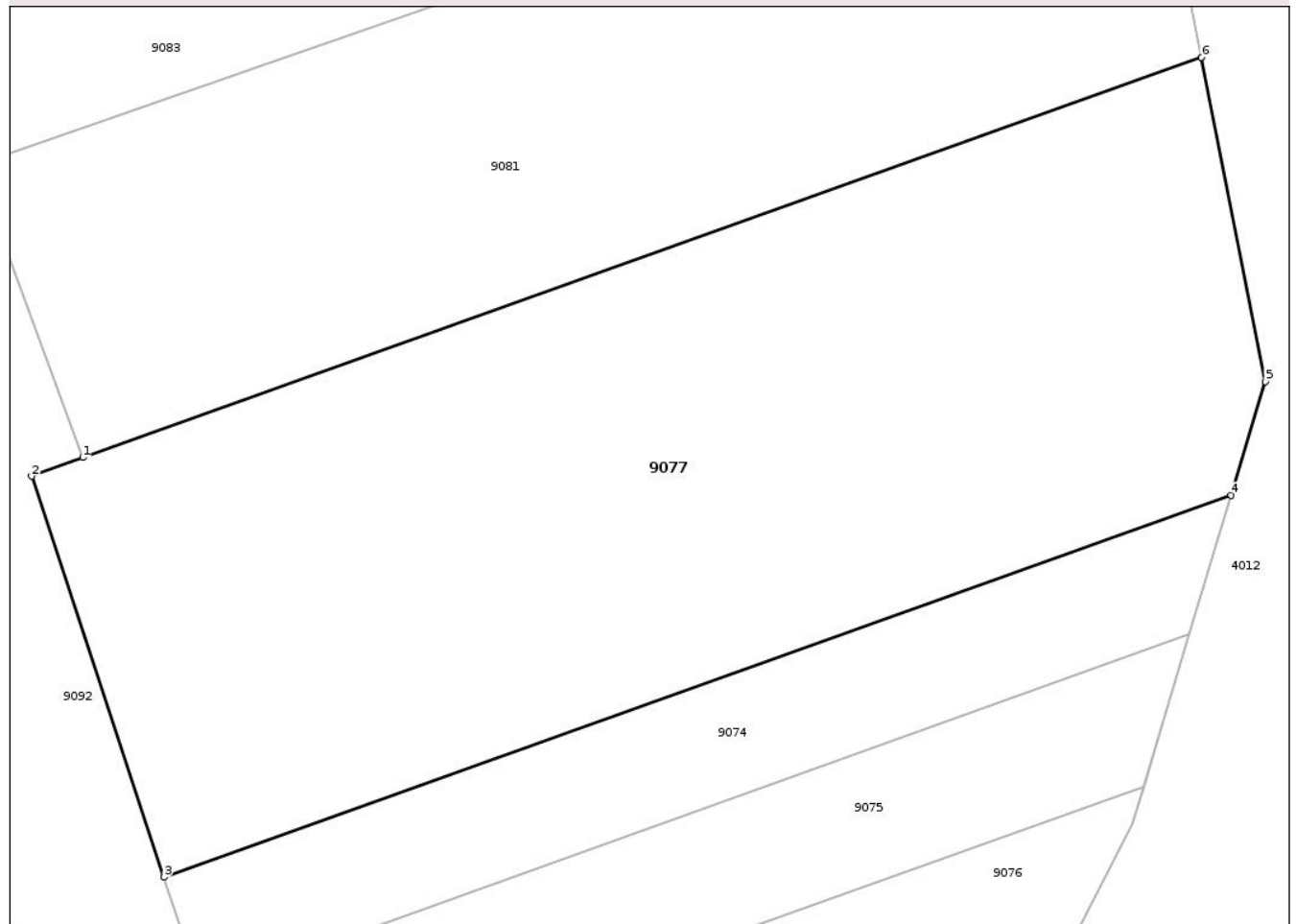
## Anexa Nr. 1 La Partea I

## Teren

Nr cadastral	Suprafața (mp)*	Observații / Referințe
	3.600	

\* Suprafața este determinată în planul de proiecție Stereo 70.

## DETALII LINIARE IMOBIL



## Date referitoare la teren

Crt	Categorie folosință	Intra vilan	Suprafața (mp)	Tarla	Parcelă	Nr. topo	Observații / Referințe
1	pasune	NU	3.600	57	475/42	-	

## Lungime Segmente

1) Valorile lungimilor segmentelor sunt obținute din proiecție în plan.

Punct început	X / Y	Punct sfârșit	X / Y	Lungime segment (** (m)
1	615.016,846 626.212,953	2	615.012,56 626.211,381	4.565
2	615.012,56 626.211,381	3	615.023,666 626.177,753	35.415
3	615.023,666 626.177,753	4	615.113,282 626.209,77	95.164
4	615.113,282 626.209,77	5	615.116,157 626.219,326	9.979
5	615.116,157 626.219,326	6	615.110,801 626.246,521	27.717

Punct început	X / Y	Punct sfârșit	X / Y	Lungime segment (** (m)
6	615.110,801 626.246,521	1	615.016,846 626.212,953	99.772

\*\* Lungimile segmentelor sunt determinate în planul de proiecție Stereo 70 și sunt rotunjite la 1 milimetru.

\*\*\* Distanța dintre puncte este formată din segmente cumulate ce sunt mai mici decât valoarea 1 milimetru.

Neutilizabil în Circuitul Civil



**DATE DESPRE IMOBILUL NR. 9081**

Oficiul de Cadastru și Publicitate Imobiliară NEAMȚ  
 Biroul de Cadastru și Publicitate Imobiliară Targu-Neamt

**A. Partea I. Descrierea imobilului**

TEREN Extravilan

Adresa: Jud. Neamt

Nr. Crt	Nr cadastral Nr. topografic	Suprafața* (mp)	Observații / Referințe
A1		2.600	Sector cadastral:95 Teren neimprejmuit;

**B. Partea II. Proprietari și acte**

Inscrieri privitoare la dreptul de proprietate și alte drepturi reale	Referințe
/	
Act Administrativ nr. 43/781, din 28/01/2019 emis de CJPSDPAT NEAMȚ;	
B1	A1
Intabulare, drept de PROPRIETATE, dobandit prin Reconstituire, cota actuala 1/1	
1) CIOCOIU N PETRU	

**C. Partea III. SARCINI .**

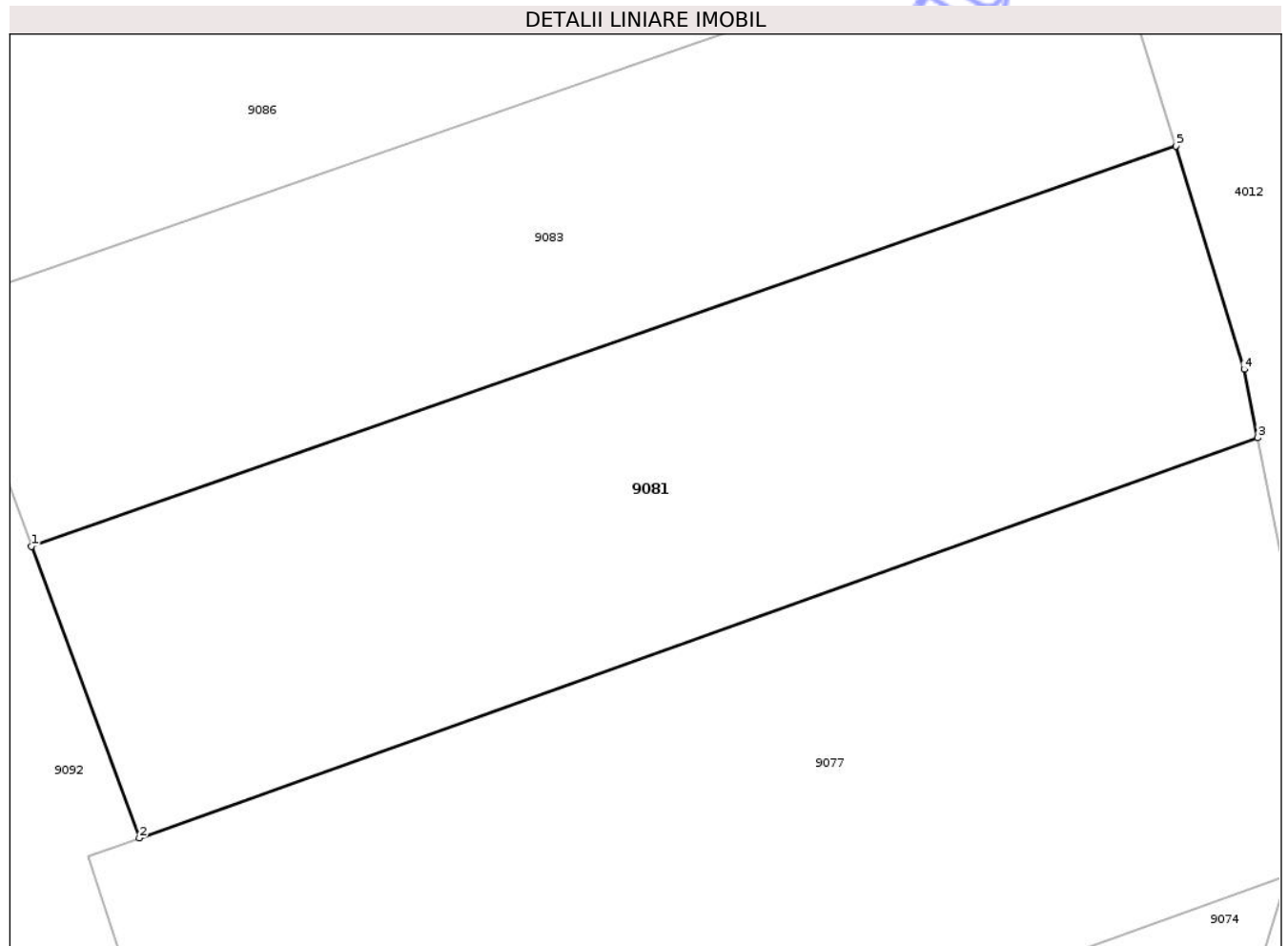
Inscrieri privind dezmembramintele dreptului de proprietate, drepturi reale de garanție și sarcini	Referințe
NU SUNT	

## Anexa Nr. 1 La Partea I

## Teren

Nr cadastral	Suprafața (mp)*	Observații / Referințe
	2.600	

\* Suprafața este determinată în planul de proiecție Stereo 70.



## Date referitoare la teren

Crt	Categorie folosință	Intra vilan	Suprafața (mp)	Tarla	Parcelă	Nr. topo	Observații / Referințe
1	pasune	NU	2.600	56	475/15	-	NR. TOPO CORECT TARLA 57

## Lungime Segmente

1) Valorile lungimilor segmentelor sunt obținute din proiecție în plan.

Punct început	X / Y	Punct sfârșit	X / Y	Lungime segment (** (m)
1	615.007,795 626.237,436	2	615.016,846 626.212,953	26.102
2	615.016,846 626.212,953	3	615.110,801 626.246,521	99.772
3	615.110,801 626.246,521	4	615.109,668 626.252,278	5.868
4	615.109,668 626.252,278	5	615.103,926 626.270,999	19.581
5	615.103,926 626.270,999	1	615.007,795 626.237,436	101.821

\*\* Lungimile segmentelor sunt determinate în planul de proiecție Stereo 70 și sunt rotunjite la 1 milimetru.

\*\*\* Distanța dintre puncte este formată din segmente cumulate ce sunt mai mici decât valoarea 1 milimetru.

Neutilizabil în Circuitul  
Civil



**DATE DESPRE IMOBILUL NR. 9083**

Oficiul de Cadastru și Publicitate Imobiliară NEAMT  
Biroul de Cadastru și Publicitate Imobiliară Targu-Neamt

**A. Partea I. Descrierea imobilului**

TEREN Extravilan

Adresa: Jud. Neamt

Nr. Crt	Nr cadastral Nr. topografic	Suprafața* (mp)	Observații / Referințe
A1		2.200	Sector cadastral:95 Teren neimprejmuit;

**B. Partea II. Proprietari și acte**

Inscrieri privitoare la dreptul de proprietate și alte drepturi reale		Referințe
/		
Act Administrativ nr. 43/1089, din 20/06/1995 emis de CJPSDPAT NEAMT;		
B1	Intabulare, drept de PROPRIETATE, dobandit prin Reconstituire, cota actuala 1/1 1) CIOCOIU C VASILE, LIPSĂ CNP 2) CIOCOIU C NECULAI, LIPSĂ CNP	A1

**C. Partea III. SARCINI .**

Inscrieri privind dezmembramintele dreptului de proprietate, drepturi reale de garanție și sarcini	Referințe
NU SUNT	

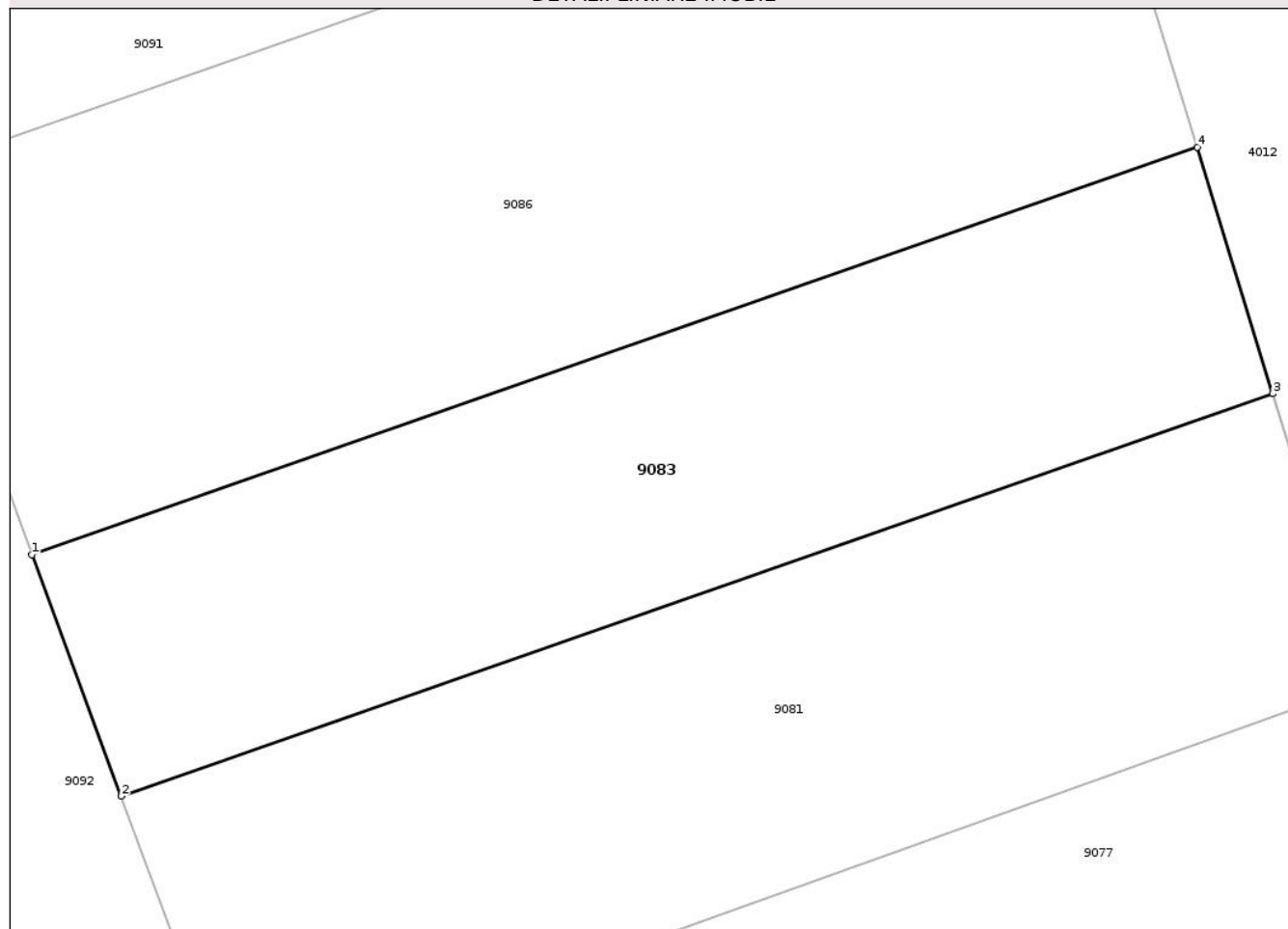
## Anexa Nr. 1 La Partea I

## Teren

Nr cadastral	Suprafața (mp)*	Observații / Referințe
	2.200	

\* Suprafața este determinată în planul de proiecție Stereo 70.

## DETALII LINIARE IMOBIL



## Date referitoare la teren

Crt	Categorie folosință	Intra vilan	Suprafața (mp)	Tarla	Parcelă	Nr. topo	Observații / Referințe
1	pasune	NU	2.200	57	475/15	-	

## Lungime Segmente

1) Valorile lungimilor segmentelor sunt obținute din proiecție în plan.

Punct început	X / Y	Punct sfârșit	X / Y	Lungime segment (** (m)
1	615.000,346 626.257,585	2	615.007,795 626.237,436	21.482
2	615.007,795 626.237,436	3	615.103,926 626.270,999	101.821
3	615.103,926 626.270,999	4	615.097,623 626.291,548	21.494
4	615.097,623 626.291,548	1	615.000,346 626.257,585	103.036

\*\* Lungimile segmentelor sunt determinate în planul de proiecție Stereo 70 și sunt rotunjite la 1 milimetru.

\*\*\* Distanța dintre puncte este formată din segmente cumulate ce sunt mai mici decât valoarea 1 milimetru.

Neutilizabil în Circuitul  
Civil



**DATE DESPRE IMOBILUL NR. 9085**

Oficiul de Cadastru și Publicitate Imobiliară NEAMT  
Biroul de Cadastru și Publicitate Imobiliară Targu-Neamt

**A. Partea I. Descrierea imobilului**

TEREN Extravilan

Adresa: Jud. Neamt

Nr. Crt	Nr cadastral Nr. topografic	Suprafața* (mp)	Observații / Referințe
A1	52486	Din acte: 3.600 Masurata: 1.188	Sector cadastral:95 Teren neimprejmuit; Diferența față de suprafața menționată în actul de proprietate face obiectul altei documentații cadastrale.

**B. Partea II. Proprietari și acte**

Inscrieri privitoare la dreptul de proprietate și alte drepturi reale	Referințe
<b>1255 / 27/01/2026</b>	
Act Notarial nr. CERTIFICAT DE MOȘTENITOR nr. 202, din 12/11/2024 emis de NP DAVID RADU CONSTANTIN (Certificat de mostenitor nr. 202-12.11.2024 ; act administrativ nr ADEVERINȚĂ nr. 586 din 26.01.2026, emis de COMUNA PASTRAVENI);	
B1 Intabulare, drept de PROPRIETATE- cu titlu de drept de MOȘTENIRE după defunctul CHIȚU IOAN, dobandit prin Succesiune, cota actuala 1/1 1) CHIȚU IOAN	A1

**C. Partea III. SARCINI .**

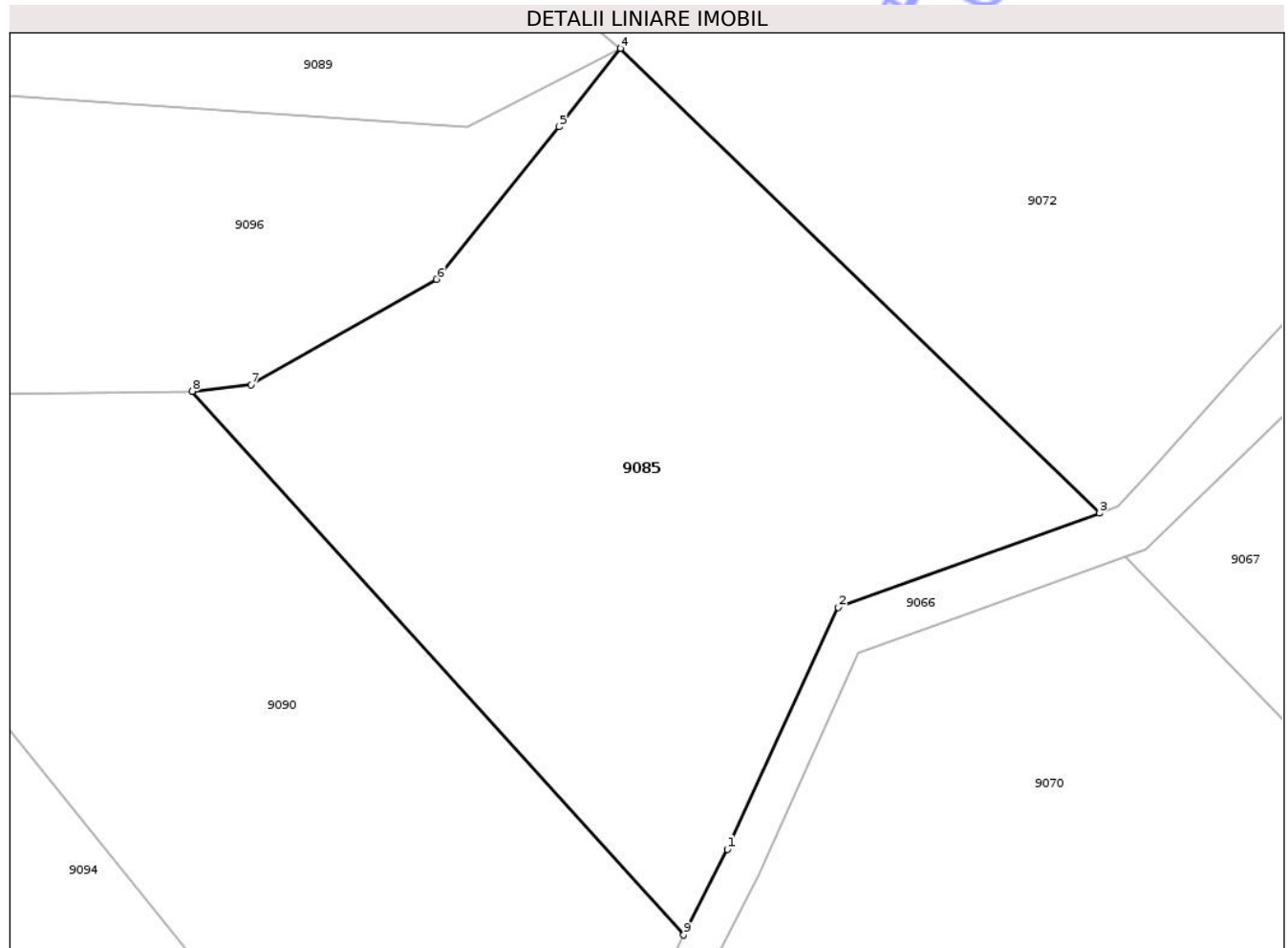
Inscrieri privind dezmembramintele dreptului de proprietate, drepturi reale de garanție și sarcini	Referințe
NU SUNT	

## Anexa Nr. 1 La Partea I

## Teren

Nr cadastral	Suprafața (mp)*	Observații / Referințe
52486	Din acte: 3.600 Masurata: 1.188	Diferența față de suprafața menționată în actul de proprietate face obiectul altei documentații cadastrale.

\* Suprafața este determinată în planul de proiecție Stereo 70.



## Date referitoare la teren

Crt	Categorie folosință	Intra vilan	Suprafața (mp)	Tarla	Parcelă	Nr. topo	Observații / Referințe
1	pasune	NU	1.137	1	13/1	-	T57, P471, P475 conform Adeverinței nr. 586/26.01.2026.
2	pasune	NU	51	1	13/1	-	T57, P471, P475 conform Adeverinței nr. 586/26.01.2026.

## Lungime Segmente

1) Valorile lungimilor segmentelor sunt obținute din proiecție în plan.

Punct început	X / Y	Punct sfârșit	X / Y	Lungime segment (** (m)
1	615.048,546 626.477,678	2	615.055,069 626.491,897	15.644
2	615.055,069 626.491,897	3	615.070,463 626.497,457	16.367
3	615.070,463 626.497,457	4	615.042,253 626.524,814	39.296
4	615.042,253 626.524,814	5	615.038,638 626.520,187	5.872

Punct început	X / Y	Punct sfârșit	X / Y	Lungime segment (** (m)
5	615.038,638 626.520,187	6	615.031,42 626.511,214	11.515
6	615.031,42 626.511,214	7	615.020,52 626.505,011	12.541
7	615.020,52 626.505,011	8	615.017,048 626.504,62	3.494
8	615.017,048 626.504,62	9	615.045,978 626.472,624	43.136
9	615.045,978 626.472,624	1	615.048,546 626.477,678	5.669

\*\* Lungimile segmentelor sunt determinate în planul de proiecție Stereo 70 și sunt rotunjite la 1 milimetru.

\*\*\* Distanța dintre puncte este formată din segmente cumulate ce sunt mai mici decât valoarea 1 milimetru.

Neutilizabil în Circuitul Civil



**DATE DESPRE IMOBILUL NR. 9087**

Oficiul de Cadastru și Publicitate Imobiliară NEAMȚ  
Biroul de Cadastru și Publicitate Imobiliară Targu-Neamt

**A. Partea I. Descrierea imobilului**

TEREN Extravilan

Adresa: Jud. Neamt

Nr. Crt	Nr cadastral Nr. topografic	Suprafața* (mp)	Observații / Referințe
A1		3.600	Sector cadastral:95 Teren neimprejmuit;

**B. Partea II. Proprietari și acte**

Inscrieri privitoare la dreptul de proprietate și alte drepturi reale	Referințe
/	
Act Administrativ nr. 43/909, din 17/01/1995 emis de CJPSDPAT NEAMȚ;	
B1	A1
Intabulare, drept de PROPRIETATE, dobandit prin Reconstituire, cota actuala 1/1	
1) ȘARPE M NECULAI, LIPSĂ CNP	

**C. Partea III. SARCINI .**

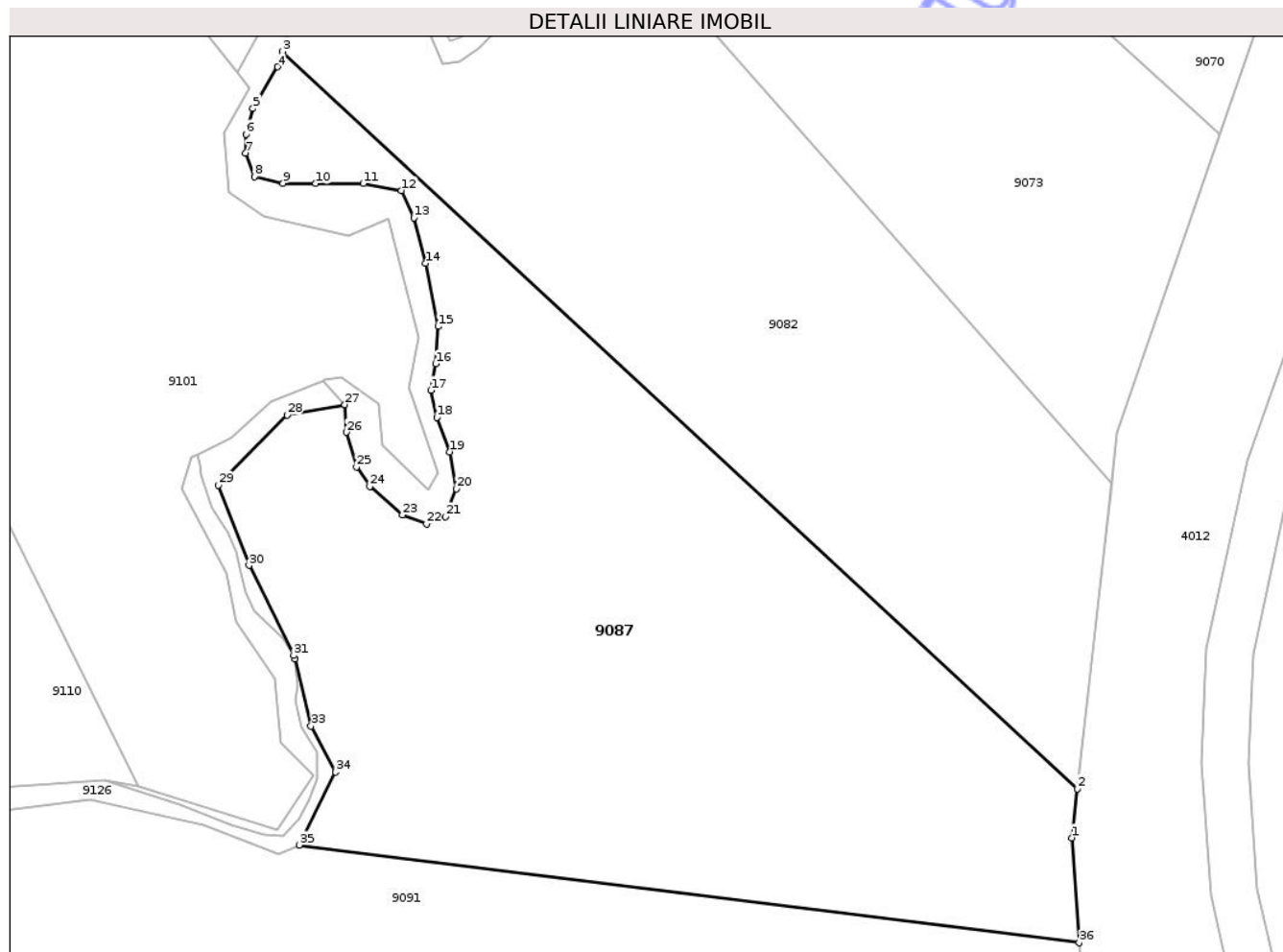
Inscrieri privind dezmembramintele dreptului de proprietate, drepturi reale de garanție și sarcini	Referințe
NU SUNT	

## Anexa Nr. 1 La Partea I

## Teren

Nr cadastral	Suprafața (mp)*	Observații / Referințe
	3.600	

\* Suprafața este determinată în planul de proiecție Stereo 70.



## Date referitoare la teren

Crt	Categorie folosință	Intra vilan	Suprafața (mp)	Tarla	Parcelă	Nr. topo	Observații / Referințe
1	pasune	NU	3.600	56	475/12	-	NR. TOPO CORECT TARLA 57

## Lungime Segmente

1) Valorile lungimilor segmentelor sunt obținute din proiecție în plan.

Punct început	X / Y	Punct sfârșit	X / Y	Lungime segment (** (m)
1	615.089,148 626.345,295	2	615.089,714 626.350,357	5.094
3	615.007,612 626.426,43	4	615.007,114 626.424,843	1.663
5	615.004,57 626.420,54	6	615.003,842 626.417,894	2.744
7	615.003,793 626.415,956	8	615.004,705 626.413,524	2.598
9	615.007,682 626.412,821	10	615.011,052 626.412,801	3.37

Punct început	X / Y	Punct sfârșit	X / Y	Lungime segment (** (m)
2	615.089,714 626.350,357	3	615.007,612 626.426,43	111.927
4	615.007,114 626.424,843	5	615.004,57 626.420,54	4.999
6	615.003,842 626.417,894	7	615.003,793 626.415,956	1.939
8	615.004,705 626.413,524	9	615.007,682 626.412,821	3.059
10	615.011,052 626.412,801	11	615.015,947 626.412,801	4.895

Punct început	X / Y	Punct sfârșit	X / Y	Lungime segment (** (m)
11	615.015,947 626.412,801	12	615.019,916 626.412,074	4.035
13	615.021,176 626.409,249	14	615.022,406 626.404,566	4.842
15	615.023,676 626.398,057	16	615.023,438 626.394,207	3.857
17	615.022,922 626.391,469	18	615.023,557 626.388,691	2.85
19	615.024,867 626.385,119	20	615.025,581 626.381,309	3.876
21	615.024,43 626.378,451	22	615.022,496 626.377,678	2.084
23	615.020,008 626.378,61	24	615.016,634 626.381,547	4.473
25	615.015,245 626.383,571	26	615.014,213 626.387,143	3.718
27	615.014,055 626.390,001	28	615.008,072 626.388,936	6.077
29	615.000,982 626.381,673	30	615.004,15 626.373,41	8.85
31	615.008,776 626.364,124	32	615.008,902 626.363,77	0.375
33	615.010,557 626.356,822	34	615.013,087 626.352,076	5.379
35	615.009,362 626.344,566	36	615.089,897 626.334,477	81.165

Punct început	X / Y	Punct sfârșit	X / Y	Lungime segment (** (m)
12	615.019,916 626.412,074	13	615.021,176 626.409,249	3.093
14	615.022,406 626.404,566	15	615.023,676 626.398,057	6.632
16	615.023,438 626.394,207	17	615.022,922 626.391,469	2.787
18	615.023,557 626.388,691	19	615.024,867 626.385,119	3.804
20	615.025,581 626.381,309	21	615.024,43 626.378,451	3.081
22	615.022,496 626.377,678	23	615.020,008 626.378,61	2.657
24	615.016,634 626.381,547	25	615.015,245 626.383,571	2.455
26	615.014,213 626.387,143	27	615.014,055 626.390,001	2.862
28	615.008,072 626.388,936	29	615.000,982 626.381,673	10.149
30	615.004,15 626.373,41	31	615.008,776 626.364,124	10.374
32	615.008,902 626.363,77	33	615.010,557 626.356,822	7.143
34	615.013,087 626.352,076	35	615.009,362 626.344,566	8.382
36	615.089,897 626.334,477	1	615.089,148 626.345,295	10.843

\*\* Lungimile segmentelor sunt determinate în planul de proiecție Stereo 70 și sunt rotunjite la 1 milimetru.

\*\*\* Distanța dintre puncte este formată din segmente cumulate ce sunt mai mici decât valoarea 1 milimetru.





## DATE DESPRE IMOBILUL NR. 9089

Oficiul de Cadastru și Publicitate Imobiliară NEAMT  
Biroul de Cadastru și Publicitate Imobiliară Targu-Neamt

## A. Partea I. Descrierea imobilului

TEREN Necunoscut

Adresa: Loc. Radeni, Jud. Neamt, ȘI EXTRAVILAN COMUNA PĂSTRĂVENI

Nr. Crt	Nr cadastral Nr. topografic	Suprafața* (mp)	Observații / Referințe
A1		Din acte: 6.800 Masurata: 7.018	Sector cadastral:95 Teren imprejmuit;

## Construcții

Crt	Nr cadastral Nr. topografic	Adresa	Observații / Referințe
A1.1		Loc. Radeni, Jud. Neamt, ȘI EXTRAVILAN COMUNA PĂSTRĂVENI	Nr. niveluri:1; S. construita la sol:132 mp; S. construita desfasurata:132 mp; CASĂ DE LOCUIT
A1.2		Loc. Radeni, Jud. Neamt, ȘI EXTRAVILAN COMUNA PĂSTRĂVENI	Nr. niveluri:1; S. construita la sol:53 mp; S. construita desfasurata:53 mp; CONSTRUCȚIE ANEXĂ
A1.3		Loc. Radeni, Jud. Neamt, ȘI EXTRAVILAN COMUNA PĂSTRĂVENI	Nr. niveluri:1; S. construita la sol:28 mp; S. construita desfasurata:28 mp; CONSTRUCȚIE ANEXĂ

## B. Partea II. Proprietari și acte

Inscrieri privitoare la dreptul de proprietate și alte drepturi reale		Referințe
/		
Act Administrativ nr. 43/1163, din 06/04/1995 emis de CJPSDPAT NEAMȚ;		
B1	Intabulare, drept de PROPRIETATE, dobândit prin Reconstituire, cota actuala 1/1 1) ȘERPE P ELENA, LIPSĂ CNP 2) BORȘ N ADELA, LIPSĂ CNP 3) TOMULEȚ N ZINICA, LIPSĂ CNP	A1
Act Administrativ nr. 1098, din 19/02/2026 emis de PRIMĂRIA COMUNEI PĂSTRĂVENI;		
B2	Intabulare, drept de PROPRIETATE, dobândit prin Lege, cota actuala 1/1 1) ȘERPE P ELENA, LIPSĂ CNP 2) BORȘ N ADELA, LIPSĂ CNP 3) TOMULEȚ N ZINICA, LIPSĂ CNP	A1.1, A1.2, A1.3

## C. Partea III. SARCINI .

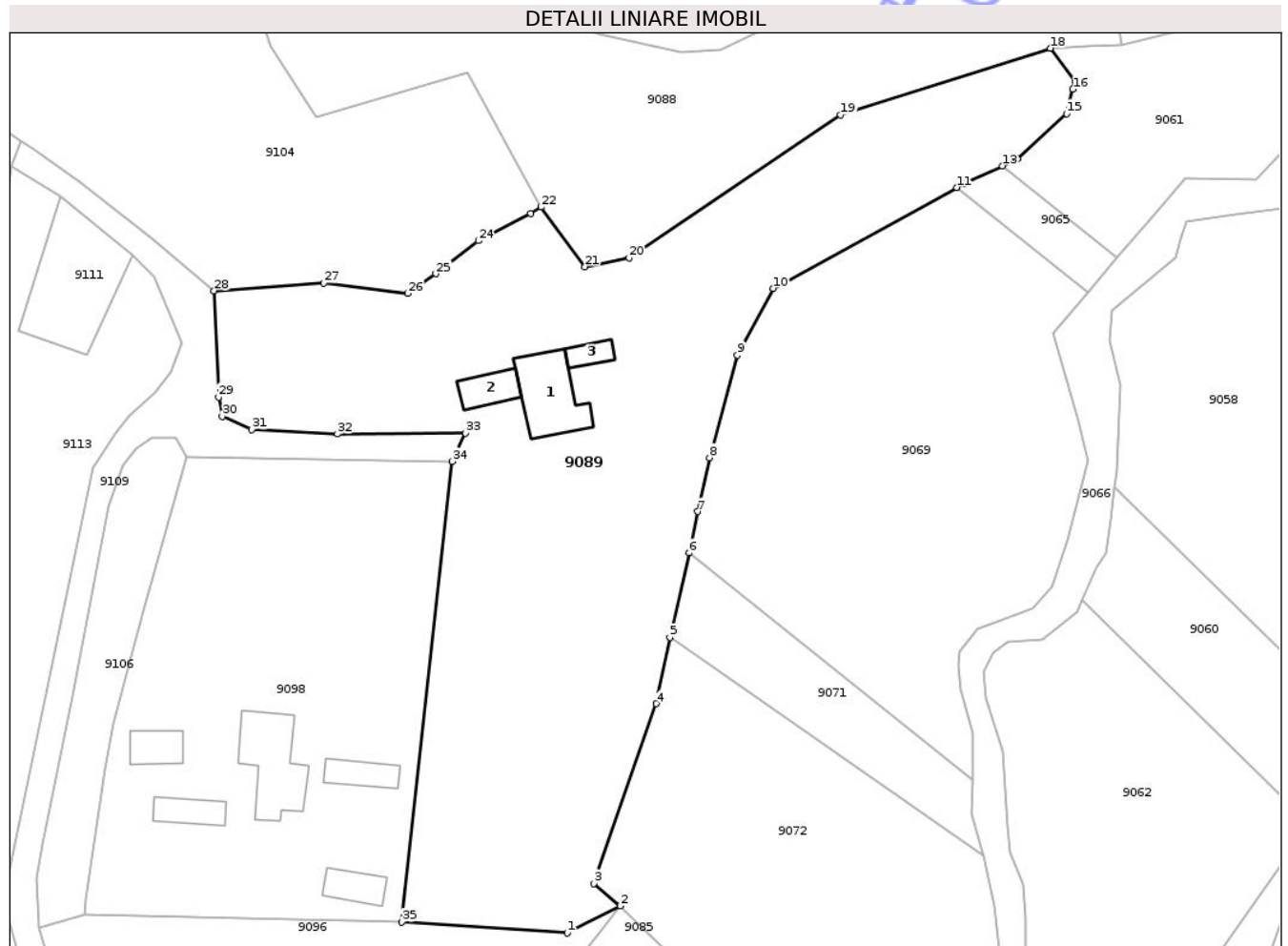
Inscrieri privind dezmembramentele dreptului de proprietate, drepturi reale de garanție și sarcini	Referințe
NU SUNT	

## Anexa Nr. 1 La Partea I

## Teren

Nr cadastral	Suprafața (mp)*	Observații / Referințe
	Din acte: 6.800 Masurata: 7.018	

\* Suprafața este determinată în planul de proiecție Stereo 70.



## Date referitoare la teren

Crt	Categorie folosință	Intra vilan	Suprafața (mp)	Tarla	Parcelă	Nr. topo	Observații / Referințe
1	curți constructii	DA	1.081	1	10/1	-	
2	faneata	DA	2.871	1	10/2	-	
3	arabil	DA	1.593	1	10/3	-	
4	arabil	NU	1.473	1	10/3	-	

## Date referitoare la construcții

Crt	Număr	Destinație construcție	Supraf. (mp)	Situație juridică	Observații / Referințe
A1.1		construcții de locuințe	132	Cu acte	Nr. niveluri:1; S. construita la sol:132 mp; S. construita desfasurata:132 mp; CASĂ DE LOCUIT
A1.2		construcții anexa	53	Cu acte	Nr. niveluri:1; S. construita la sol:53 mp; S. construita desfasurata:53 mp; CONSTRUCȚIE ANEXĂ
A1.3		construcții anexa	28	Cu acte	Nr. niveluri:1; S. construita la sol:28 mp; S. construita desfasurata:28 mp; CONSTRUCȚIE ANEXĂ

## Lungime Segmente

1) Valorile lungimilor segmentelor sunt obținute din proiecție în plan.

Punct început	X / Y	Punct sfârșit	X / Y	Lungime segment (** (m)
1	615.033,238 626.520,187	2	615.042,253 626.524,814	10.134
3	615.037,76 626.528,606	4	615.048,363 626.559,249	32.425
5	615.050,712 626.570,525	6	615.053,974 626.584,948	14.787
7	615.055,484 626.591,955	8	615.057,463 626.601,134	9.39
9	615.062,206 626.618,624	10	615.068,288 626.629,973	12.875
11	615.099,559 626.647,144	12	615.100,921 626.647,891	1.554
13	615.107,365 626.650,848	14	615.109,923 626.652,021	2.814
15	615.118,284 626.659,737	16	615.119,381 626.663,905	4.31
17	615.119,717 626.665,182	18	615.115,538 626.670,875	7.062
19	615.079,814 626.659,529	20	615.043,748 626.635,148	43.533
21	615.036,271 626.633,665	22	615.028,8 626.643,826	12.612
23	615.026,969 626.642,769	24	615.018,086 626.638,081	10.044
25	615.010,839 626.632,455	26	615.006,092 626.629,115	5.804
27	614.991,78 626.630,866	28	614.973,069 626.629,572	18.756
29	614.973,822 626.611,466	30	614.974,461 626.608,168	3.36
31	614.979,487 626.605,902	32	614.994,075 626.605,184	14.606
33	615.015,862 626.605,327	34	615.013,621 626.600,511	5.312
35	615.005,088 626.522,07	1	615.033,238 626.520,187	28.212

Punct început	X / Y	Punct sfârșit	X / Y	Lungime segment (** (m)
2	615.042,253 626.524,814	3	615.037,76 626.528,606	5.879
4	615.048,363 626.559,249	5	615.050,712 626.570,525	11.518
6	615.053,974 626.584,948	7	615.055,484 626.591,955	7.168
8	615.057,463 626.601,134	9	615.062,206 626.618,624	18.122
10	615.068,288 626.629,973	11	615.099,559 626.647,144	35.675
12	615.100,921 626.647,891	13	615.107,365 626.650,848	7.09
14	615.109,923 626.652,021	15	615.118,284 626.659,737	11.378
16	615.119,381 626.663,905	17	615.119,717 626.665,182	1.32
18	615.115,538 626.670,875	19	615.079,814 626.659,529	37.483
20	615.043,748 626.635,148	21	615.036,271 626.633,665	7.623
22	615.028,8 626.643,826	23	615.026,969 626.642,769	2.114
24	615.018,086 626.638,081	25	615.010,839 626.632,455	9.174
26	615.006,092 626.629,115	27	614.991,78 626.630,866	14.419
28	614.973,069 626.629,572	29	614.973,822 626.611,466	18.121
30	614.974,461 626.608,168	31	614.979,487 626.605,902	5.514
32	614.994,075 626.605,184	33	615.015,862 626.605,327	21.788
34	615.013,621 626.600,511	35	615.005,088 626.522,07	78.904

\*\* Lungimile segmentelor sunt determinate în planul de proiecție Stereo 70 și sunt rotunjite la 1 milimetru.

\*\*\* Distanța dintre puncte este formată din segmente cumulate ce sunt mai mici decât valoarea 1 milimetru.



**DATE DESPRE IMOBILUL NR. 9091**

Oficiul de Cadastru și Publicitate Imobiliară NEAMȚ  
 Biroul de Cadastru și Publicitate Imobiliară Targu-Neamt

**A. Partea I. Descrierea imobilului**

TEREN Extravilan

Adresa: Jud. Neamt

Nr. Crt	Nr cadastral Nr. topografic	Suprafața* (mp)	Observații / Referințe
A1		4.500	Sector cadastral:95 Teren neimprejmuit;

**B. Partea II. Proprietari și acte**

Inscrieri privitoare la dreptul de proprietate și alte drepturi reale	Referințe
/	
Act Administrativ nr. 43/655, din 29/11/1996 emis de CJPSDPAT NEAMȚ;	
B1	A1
Intabulare, drept de PROPRIETATE, dobandit prin Reconstituire, cota actuala 1/1	
1) AZAMFIRII TOADER, LIPSĂ CNP	

**C. Partea III. SARCINI .**

Inscrieri privind dezmembramintele dreptului de proprietate, drepturi reale de garanție și sarcini	Referințe
NU SUNT	

## Anexa Nr. 1 La Partea I

## Teren

Nr cadastral	Suprafața (mp)*	Observații / Referințe
	4.500	

\* Suprafața este determinată în planul de proiecție Stereo 70.

## DETALII LINIARE IMOBIL



## Date referitoare la teren

Crt	Categorie folosință	Intra vilan	Suprafața (mp)	Tarla	Parcelă	Nr. topo	Observații / Referințe
1	pasune	NU	4.500	57	475/13	-	

## Lungime Segmente

1) Valorile lungimilor segmentelor sunt obținute din proiecție în plan.

Punct început	X / Y	Punct sfârșit	X / Y	Lungime segment (** (m)
1	615.090,586 626.324,535	2	615.089,897 626.334,477	9.966
2	615.089,897 626.334,477	3	615.009,362 626.344,566	81.165
3	615.009,362 626.344,566	4	615.007,247 626.343,589	2.329
4	615.007,247 626.343,589	5	614.999,448 626.346,587	8.356
5	614.999,448 626.346,587	6	614.987,726 626.349,308	12.034

Punct început	X / Y	Punct sfârșit	X / Y	Lungime segment (** (m)
6	614.987,726 626.349,308	7	614.978,891 626.348,076	8.92
7	614.978,891 626.348,076	8	614.973,768 626.344,755	6.105
8	614.973,768 626.344,755	9	614.962,418 626.338,689	12.87
9	614.962,418 626.338,689	10	614.981,935 626.286,6	55.625
10	614.981,935 626.286,6	1	615.090,586 626.324,535	115.083

\*\* Lungimile segmentelor sunt determinate în planul de proiecție Stereo 70 și sunt rotunjite la 1 milimetru.

\*\*\* Distanța dintre puncte este formată din segmente cumulate ce sunt mai mici decât valoarea 1 milimetru.

Neutilizabil în Circuitul Civil



**DATE DESPRE IMOBILUL NR. 9095**

Oficiul de Cadastru și Publicitate Imobiliară NEAMT  
Biroul de Cadastru și Publicitate Imobiliară Targu-Neamt

**A. Partea I. Descrierea imobilului**

TEREN Extravilan

Adresa: Jud. Neamt

Nr. Crt	Nr cadastral Nr. topografic	Suprafața* (mp)	Observații / Referințe
A1	52475	92	Sector cadastral:95 Teren neimprejmuit;

**B. Partea II. Proprietari și acte**

Inscrieri privitoare la dreptul de proprietate și alte drepturi reale		Referințe
<b>39337 / 11/12/2025</b>		
Act Normativ nr. Hotărâre Nr. 1705, din 29/11/2006 emis de Guvernul României (ANEXA nr.12 din data de 27.02.2025, DECIZIA nr.20189 din 25.11.2025 act administrativ emis de ANAR - ABA SIRET, ANEXA nr.6 la DECIZIA nr.20189 din 25.11.2025);		
B1	Intabulare, drept de PROPRIETATE, dobandit prin Lege, cota actuala 1/1 1) <b>STATUL ROMAN</b> , CIF:9999999999999, - domeniul public	A1
Act Normativ nr. 1705, din 29/11/2006 emis de GUVERNUL ROMANIEI (ANEXA nr.12 din data de 27.02.2025, DECIZIA nr.20189 din 25.11.2025 act administrativ emis de ANAR - ABA SIRET, ANEXA nr.6 la DECIZIA nr. 20189 din 25.11.2025);		
B2	Intabulare, drept de ADMINISTRARE, dobandit prin Lege, cota actuala 1/1 1) <b>ADMINISTRATIA NATIONALA APELE ROMANE PRIN ADMINISTRATIA BAZINALA DE APA SIRET</b> , CIF: 23780878	A1

**C. Partea III. SARCINI .**

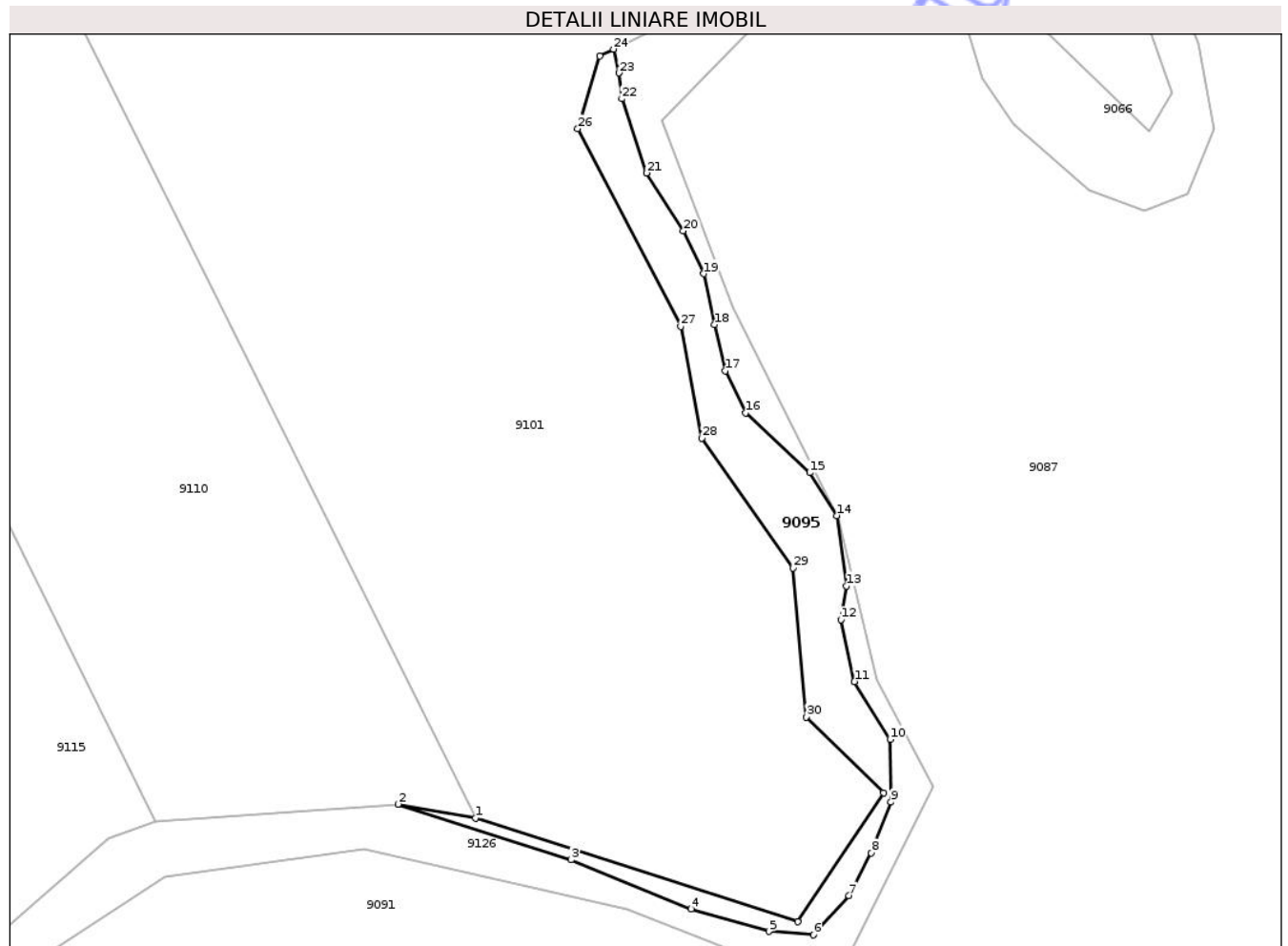
Inscrieri privind dezmembramintele dreptului de proprietate, drepturi reale de garanție și sarcini	Referințe
NU SUNT	

## Anexa Nr. 1 La Partea I

## Teren

Nr cadastral	Suprafața (mp)*	Observații / Referințe
52475	92	

\* Suprafața este determinată în planul de proiecție Stereo 70.



## Date referitoare la teren

Crt	Categorie folosință	Intravilan	Suprafața (mp)	Tarla	Parcelă	Nr. topo	Observații / Referințe
1	ape curgătoare	NU	92	57	472	-	Rădeanca; H.R 472

## Lungime Segmente

1) Valorile lungimilor segmentelor sunt obținute din proiecție în plan.

Punct început	X / Y	Punct sfârșit	X / Y	Lungime segment (** (m)	Punct început	X / Y	Punct sfârșit	X / Y	Lungime segment (** (m)
1	614.992,687 626.350,658	2	614.989,249 626.351,287	3.495	2	614.989,249 626.351,287	3	614.996,949 626.348,805	8.09
3	614.996,949 626.348,805	4	615.002,307 626.346,622	5.786	4	615.002,307 626.346,622	5	615.005,76 626.345,63	3.593
5	615.005,76 626.345,63	6	615.007,744 626.345,471	1.99	6	615.007,744 626.345,471	7	615.009,332 626.347,217	2.36
7	615.009,332 626.347,217	8	615.010,324 626.349,122	2.148	8	615.010,324 626.349,122	9	615.011,197 626.351,385	2.426
9	615.011,197 626.351,385	10	615.011,157 626.354,163	2.778	10	615.011,157 626.354,163	11	615.009,57 626.356,742	3.028

Punct început	X / Y	Punct sfârșit	X / Y	Lungime segment (** (m)	Punct început	X / Y	Punct sfârșit	X / Y	Lungime segment (** (m)
11	615.009,57 626.356,742	12	615.008,975 626.359,481	2.803	12	615.008,975 626.359,481	13	615.009,213 626.360,989	1.527
13	615.009,213 626.360,989	14	615.008,776 626.364,124	3.165	14	615.008,776 626.364,124	15	615.007,585 626.366,029	2.247
15	615.007,585 626.366,029	16	615.004,728 626.368,688	3.903	16	615.004,728 626.368,688	17	615.003,815 626.370,554	2.077
17	615.003,815 626.370,554	18	615.003,339 626.372,617	2.117	18	615.003,339 626.372,617	19	615.002,863 626.374,88	2.313
19	615.002,863 626.374,88	20	615.001,95 626.376,785	2.112	20	615.001,95 626.376,785	21	615.000,323 626.379,364	3.049
21	615.000,323 626.379,364	22	614.999,211 626.382,658	3.477	22	614.999,211 626.382,658	23	614.999,092 626.383,809	1.157
23	614.999,092 626.383,809	24	614.998,843 626.384,864	1.084	24	614.998,843 626.384,864	25	614.998,23 626.384,558	0.685
25	614.998,23 626.384,558	26	614.997,256 626.381,329	3.373	26	614.997,256 626.381,329	27	615.001,839 626.372,536	9.916
27	615.001,839 626.372,536	28	615.002,777 626.367,562	5.062	28	615.002,777 626.367,562	29	615.006,842 626.361,79	7.06
29	615.006,842 626.361,79	30	615.007,413 626.355,164	6.651	30	615.007,413 626.355,164	31	615.010,865 626.351,798	4.821
31	615.010,865 626.351,798	32	615.007,039 626.346,068	6.89	32	615.007,039 626.346,068	1	614.992,687 626.350,658	15.068

\*\* Lungimile segmentelor sunt determinate în planul de proiecție Stereo 70 și sunt rotunjite la 1 milimetru.

\*\*\* Distanța dintre puncte este formată din segmente cumulate ce sunt mai mici decât valoarea 1 milimetru.





## DATE DESPRE IMOBILUL NR. 9098

Oficiul de Cadastru și Publicitate Imobiliară NEAMT  
Biroul de Cadastru și Publicitate Imobiliară Targu-Neamt

## A. Partea I. Descrierea imobilului

TEREN Intravilan

Adresa: Loc. Radeni, Str Salcânilor, Nr. 3, Jud. Neamt

Nr. Crt	Nr cadastral Nr. topografic	Suprafața* (mp)	Observații / Referințe
A1	52445	4.000	Sector cadastral:95 Teren imprejmuit;

## Construcții

Crt	Nr cadastral Nr. topografic	Adresa	Observații / Referințe
A1.1	52445-C1	Loc. Radeni, Str Salcânilor, Nr. 3, Jud. Neamt	Nr. niveluri:1; S. construita la sol:150 mp; S. construita desfasurata:150 mp; Locuință (P) construită în anul 1994.
A1.2	52445-C2	Loc. Radeni, Str Salcânilor, Nr. 3, Jud. Neamt	Nr. niveluri:1; S. construita la sol:50 mp; S. construita desfasurata:50 mp; Locuință (P) construită în anul 1954.
A1.3	52445-C3	Loc. Radeni, Str Salcânilor, Nr. 3, Jud. Neamt	Nr. niveluri:1; S. construita la sol:50 mp; S. construita desfasurata:50 mp; Anexă (P) construită în anul 1994
A1.4	52445-C4	Loc. Radeni, Str Salcânilor, Nr. 3, Jud. Neamt	Nr. niveluri:1; S. construita la sol:50 mp; S. construita desfasurata:50 mp; Anexă (P) construită în anul 1954.
A1.5	52445-C5	Loc. Radeni, Str Salcânilor, Nr. 3, Jud. Neamt	Nr. niveluri:1; S. construita la sol:51 mp; S. construita desfasurata:51 mp; CONSTRUCȚIE ANEXĂ

## B. Partea II. Proprietari și acte

Inscrieri privitoare la dreptul de proprietate și alte drepturi reale	Referințe
<b>34322 / 23/10/2025</b>	
Act Notarial nr. Contract de vânzare cumpărare aut. nr. 933, din 17/07/1996 emis de NP TEODORESCU HARALAMBIE (act notarial nr Incheiere de rectificare nr. 18 din 19.11.2025, emis de NP TEODORESCU MIHAELA);	
B1	A1
Intabulare, drept de PROPRIETATE, cu titlu de drept de cumpărare, ca bun comun,, dobandit prin Conventie, cota actuala 1/1	
1) ȘARPE IOAN, -cetățean român	
2) ȘARPE MARINELA, -cetățean român - soti	
B2	A1.2, A1.3, A1.4
Intabulare, drept de PROPRIETATE, cu titlu de drept de cumpărare, ca bun comun,, dobandit prin Conventie, cota actuala 1/1	
1) ȘARPE IOAN, -cetățean român	
2) ȘARPE MARINELA, -cetățean român - soti	
B3	A1.1
Intabulare, drept de PROPRIETATE, dobandit prin Lege, cota actuala 1/1	
1) ȘARPE IOAN, -cetățean român	
2) ȘARPE MARINELA, -cetățean român - bun comun	
/	
Act Administrativ nr. 1098, din 19/02/2026 emis de PRIMĂRIA COMUNEI PĂSTRĂVENI;	
B4	A1.5
Intabulare, drept de PROPRIETATE, dobandit prin Lege, cota actuala 1/1	
1) ȘARPE IOAN, -cetățean român	
2) ȘARPE MARINELA, -cetățean român - soti	

## C. Partea III. SARCINI .

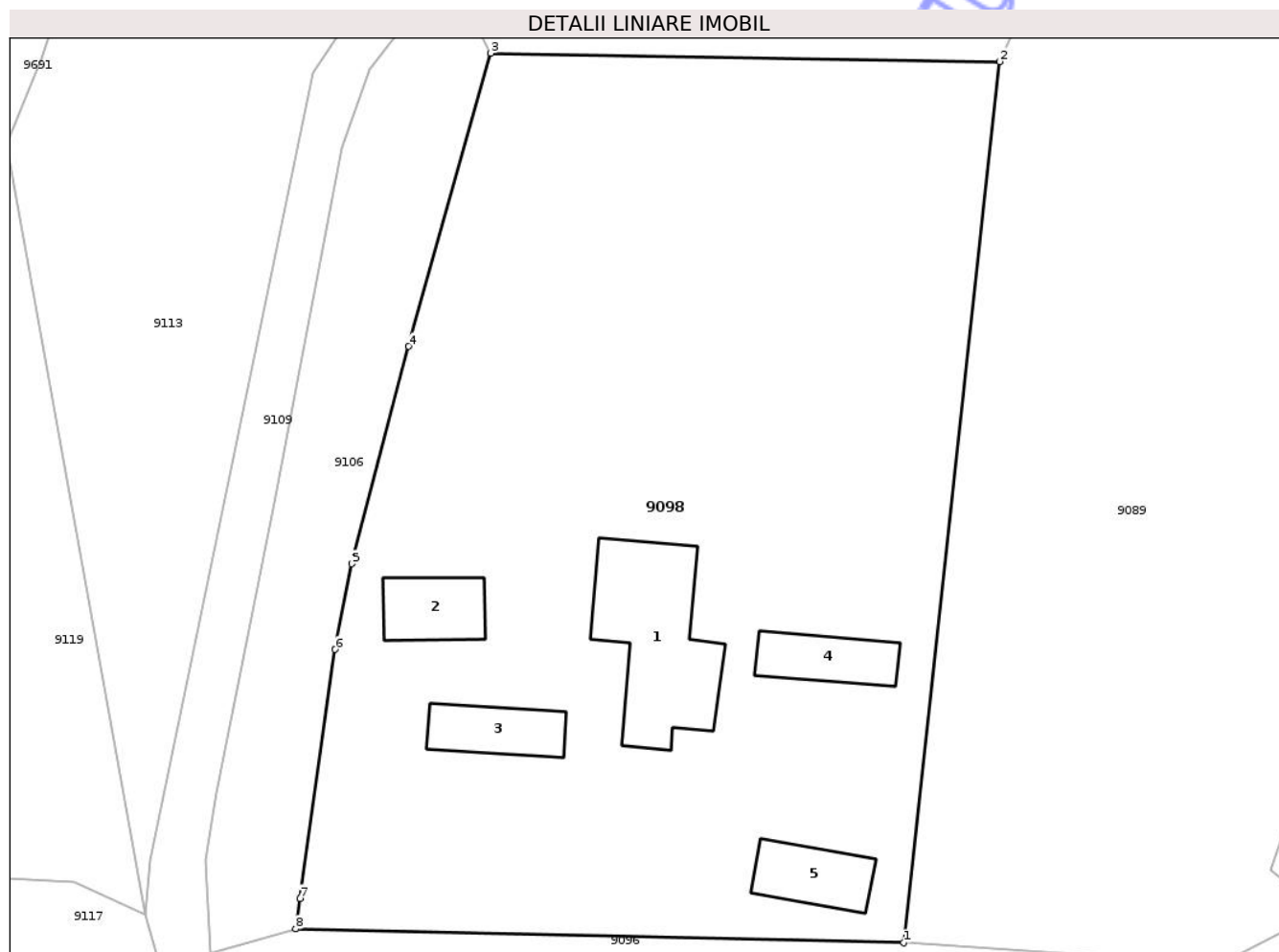
Inscrieri privind dezmembramentele dreptului de proprietate, drepturi reale de garanție și sarcini	Referințe
NU SUNT	

## Anexa Nr. 1 La Partea I

## Teren

Nr cadastral	Suprafața (mp)*	Observații / Referințe
52445	4.000	

\* Suprafața este determinată în planul de proiecție Stereo 70.



## Date referitoare la teren

Crt	Categorie folosință	Intra vilan	Suprafața (mp)	Tarla	Parcelă	Nr. topo	Observații / Referințe
1	curți constructii	DA	1.032	1	11/1,2	-	
2	arabil	DA	878	1	11/1,2	-	
3	arabil	DA	2.090	1	11/1,2	-	

## Date referitoare la construcții

Crt	Număr	Destinație construcție	Supraf. (mp)	Situație juridică	Observații / Referințe
A1.1	52445-C1	construcții de locuințe	150	Cu acte	Nr. niveluri:1; S. construită la sol:150 mp; S. construită desfasurata:150 mp; Locuință (P) construită în anul 1994.
A1.2	52445-C2	construcții de locuințe	50	Cu acte	Nr. niveluri:1; S. construită la sol:50 mp; S. construită desfasurata:50 mp; Locuință (P) construită în anul 1954.
A1.3	52445-C3	construcții anexa	50	Cu acte	Nr. niveluri:1; S. construită la sol:50 mp; S. construită desfasurata:50 mp; Anexă (P) construită în anul 1994
A1.4	52445-C4	construcții anexa	50	Cu acte	Nr. niveluri:1; S. construită la sol:50 mp; S. construită desfasurata:50 mp; Anexă (P) construită în anul 1954.
A1.5	52445-C5	construcții anexa	51	Cu acte	Nr. niveluri:1; S. construită la sol:51 mp; S. construită desfasurata:51 mp; CONSTRUCȚIE ANEXĂ

**Lungime Segmente**

1) Valorile lungimilor segmentelor sunt obținute din proiecție în plan.

Punct început	X / Y	Punct sfârșit	X / Y	Lungime segment (** (m)
1	615.005,088 626.522,07	2	615.013,621 626.600,511	78.904
2	615.013,621 626.600,511	3	614.968,3 626.601,25	45.327
3	614.968,3 626.601,25	4	614.960,97 626.575,161	27.099
4	614.960,97 626.575,161	5	614.955,926 626.555,802	20.005
5	614.955,926 626.555,802	6	614.954,436 626.548,173	7.773
6	614.954,436 626.548,173	7	614.951,303 626.526,002	22.391
7	614.951,303 626.526,002	8	614.950,922 626.523,3	2.729
8	614.950,922 626.523,3	1	615.005,088 626.522,07	54.18

\*\* Lungimile segmentelor sunt determinate în planul de proiecție Stereo 70 și sunt rotunjite la 1 milimetru.

\*\*\* Distanța dintre puncte este formată din segmente cumulate ce sunt mai mici decât valoarea 1 milimetru.



**DATE DESPRE IMOBILUL NR. 9102**

Oficiul de Cadastru și Publicitate Imobiliară NEAMT  
Biroul de Cadastru și Publicitate Imobiliară Targu-Neamt

**A. Partea I. Descrierea imobilului**

TEREN Intravilan

Adresa: Loc. Radeni, Jud. Neamt

Nr. Crt	Nr cadastral Nr. topografic	Suprafața* (mp)	Observații / Referințe
A1	50079	Din acte: 3.000 Masurata: 2.037	Sector cadastral:95 Teren imprejmuit;

**Construcții**

Crt	Nr cadastral Nr. topografic	Adresa	Observații / Referințe
A1.4	50079-C4	Loc. Radeni, Jud. Neamt	Nr. niveluri:1; S. construita la sol:46 mp; S. construita desfasurata:46 mp; Anexă (P) construită în anul 2010 .
A1.5	50079-C5	Loc. Radeni, Jud. Neamt	Nr. niveluri:1; S. construita la sol:60 mp; S. construita desfasurata:60 mp; CONSTRUCȚIE ANEXĂ
A1.6	50079-C6	Loc. Radeni, Jud. Neamt	Nr. niveluri:1; S. construita la sol:59 mp; S. construita desfasurata:59 mp; CONSTRUCȚIE ANEXĂ

**B. Partea II. Proprietari și acte**

Inscrieri privitoare la dreptul de proprietate și alte drepturi reale	Referințe
<b>4324 / 08/07/2010</b>	
Act Notarial nr. 1681, din 07/07/2010 emis de BNP DAVID DANIELA;	
B2	A1
Intabulare, drept de PROPRIETATE, dobandit prin Conventie, cota actuala 1/1 1) ASIMINI NICOLAE	
<b>21291 / 22/08/2023</b>	
Act Administrativ nr. Certificat de atestare a edificarii constructiei nr. 5871, din 17/08/2023 emis de Comuna Păstrăveni (Certificat edificare constructie ; act administrativ nr 2491 din 17.08.2023, emis de Targu Neamt);	
B5	A1.4
Intabulare, drept de PROPRIETATE, dobandit prin Construire, cota actuala 1/1 1) ASIMINI NICOLAE	
/	
Act Administrativ nr. 1098, din 19/02/2026 emis de PRIMĂRIA COMUNEI PĂSTRĂVENI;	
B7	A1.5, A1.6
Intabulare, drept de PROPRIETATE, dobandit prin Lege, cota actuala 1/1 1) ASIMINI NICOLAE	

**C. Partea III. SARCINI .**

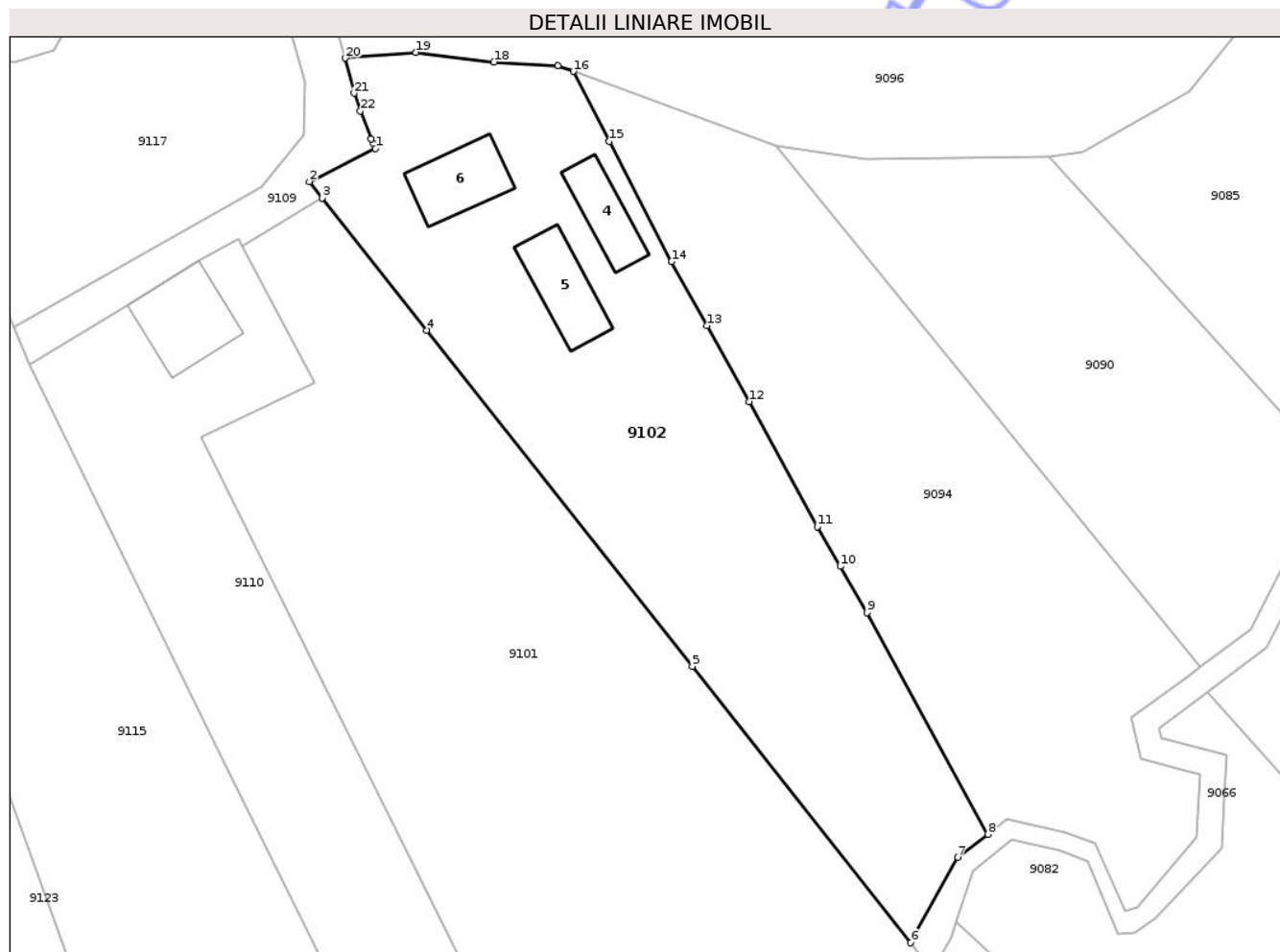
Inscrieri privind dezmembramintele dreptului de proprietate, drepturi reale de garanție și sarcini	Referințe
NU SUNT	

## Anexa Nr. 1 La Partea I

## Teren

Nr cadastral	Suprafața (mp)*	Observații / Referințe
50079	Din acte: 3.000 Masurata: 2.037	

\* Suprafața este determinată în planul de proiecție Stereo 70.



## Date referitoare la teren

Crt	Categorie folosință	Intra vilan	Suprafața (mp)	Tarla	Parcelă	Nr. topo	Observații / Referințe
1	curți constructii	DA	897	1	16/1, 16/2	-	
2	arabil	DA	720	1	16/3	-	
3	faneata	DA	420	1	16/4	-	

## Date referitoare la construcții

Crt	Număr	Destinație construcție	Supraf. (mp)	Situație juridică	Observații / Referințe
A1.4	50079-C4	constructii anexa	46	Cu acte	Nr. niveluri:1; S. construita la sol:46 mp; S. construita desfasurata:46 mp; Anexă (P) construită în anul 2010 .
A1.5	50079-C5	constructii anexa	60	Cu acte	Nr. niveluri:1; S. construita la sol:60 mp; S. construita desfasurata:60 mp; CONSTRUCȚIE ANEXĂ
A1.6	50079-C6	constructii anexa	59	Cu acte	Nr. niveluri:1; S. construita la sol:59 mp; S. construita desfasurata:59 mp; CONSTRUCȚIE ANEXĂ

## Lungime Segmente

1) Valorile lungimilor segmentelor sunt obținute din proiecție în plan.

Punct început	X / Y	Punct sfârșit	X / Y	Lungime segment (** (m)
1	614.948,243 626.505,432	2	614.941,491 626.502,033	7.559
3	614.942,804 626.500,37	4	614.953,482 626.486,853	17.226
5	614.980,599 626.452,523	6	615.002,906 626.424,282	35.988
7	615.007,711 626.433,024	8	615.010,8 626.435,374	3.881
9	614.998,434 626.458,011	10	614.995,722 626.462,723	5.437
11	614.993,381 626.466,791	12	614.986,39 626.479,558	14.556
13	614.982,098 626.487,32	14	614.978,482 626.493,861	7.474
15	614.972,132 626.506,162	16	614.968,434 626.513,29	8.03
17	614.966,882 626.513,893	18	614.960,347 626.514,26	6.545
19	614.952,351 626.515,238	20	614.945,161 626.514,652	7.214
21	614.946,063 626.511,075	22	614.946,688 626.509,263	1.917
23	614.947,801 626.506,402	24	614.948,014 626.505,933	0.515

Punct început	X / Y	Punct sfârșit	X / Y	Lungime segment (** (m)
2	614.941,491 626.502,033	3	614.942,804 626.500,37	2.119
4	614.953,482 626.486,853	5	614.980,599 626.452,523	43.748
6	615.002,906 626.424,282	7	615.007,711 626.433,024	9.975
8	615.010,8 626.435,374	9	614.998,434 626.458,011	25.794
10	614.995,722 626.462,723	11	614.993,381 626.466,791	4.693
12	614.986,39 626.479,558	13	614.982,098 626.487,32	8.87
14	614.978,482 626.493,861	15	614.972,132 626.506,162	13.843
16	614.968,434 626.513,29	17	614.966,882 626.513,893	1.665
18	614.960,347 626.514,26	19	614.952,351 626.515,238	8.056
20	614.945,161 626.514,652	21	614.946,063 626.511,075	3.689
22	614.946,688 626.509,263	23	614.947,801 626.506,402	3.07
24	614.948,014 626.505,933	1	614.948,243 626.505,432	0.551

\*\* Lungimile segmentelor sunt determinate în planul de proiecție Stereo 70 și sunt rotunjite la 1 milimetru.

\*\*\* Distanța dintre puncte este formată din segmente cumulate ce sunt mai mici decât valoarea 1 milimetru.





## DATE DESPRE IMOBILUL NR. 9104

Oficiul de Cadastru și Publicitate Imobiliară NEAMT  
Biroul de Cadastru și Publicitate Imobiliară Targu-Neamt

## A. Partea I. Descrierea imobilului

TEREN Intravilan

Nr. CF vechi:115  
Nr. cadastral vechi:120

Adresa: Loc. Radeni, Str Salcânilor, Nr. 181, Jud. Neamt

Nr. Crt	Nr cadastral Nr. topografic	Suprafața* (mp)	Observații / Referințe
A1	50675	3.600	Sector cadastral:95 Teren imprejmuit;

## Construcții

Crt	Nr cadastral Nr. topografic	Adresa	Observații / Referințe
A1.2	50675-C2	Loc. Radeni, Str Principală, Nr. 181, Jud. Neamt	Nr. niveluri:1; S. construita la sol:47 mp; S. construita desfasurata:47 mp; Șura construită din lemn, acoperită cu azbociment.
A1.3	50675-C3	Loc. Radeni, Str Principală, Nr. 181, Jud. Neamt	Nr. niveluri:1; S. construita la sol:49 mp; S. construita desfasurata:49 mp; Grajd.
A1.4	50675-C4	Loc. Radeni, Str Principală, Nr. 181, Jud. Neamt	Nr. niveluri:1; S. construita la sol:137 mp; S. construita desfasurata:137 mp; Construcție de locuit edificată în anul 2005, construită din b.c.a., fundație din beton, acoperită cu tablă.

## B. Partea II. Proprietari și acte

Inscrieri privitoare la dreptul de proprietate și alte drepturi reale	Referințe
<b>20519 / 12/09/2017</b>	
Act Administrativ nr. 5231 - certificat de atestare a edificării construcției, din 06/09/2017 emis de Primăria Comunei Păstrăveni (act administrativ nr 18 - certificat de căsătorie din 13.11.1967, emis de Sfatul Popular al comunei Pastraveni; act administrativ nr 1611 - certificat de atestare fiscală din 07.09.2017, emis de Primăria Comunei Păstrăveni);	
B4	Se notează edificarea construcției C4 în baza autorizației de construire nr. 15 din 05.07.2005, emisă de Primăria comunei Pastraveni
<b>22424 / 05/10/2017</b>	
Act Notarial nr. 1951 - contract de rentă viageră, din 04/10/2017 emis de NP David Daniela;	
B6	Intabulare, drept de PROPRIETATE, dobândit prin Convenție, cota actuală 1/1 1) MOȘNEGUȚU CRISTIAN 2) MOȘNEGUȚU ANA, - bun comun
/	
Act Administrativ nr. 1098, din 19/02/2026 emis de PRIMĂRIA COMUNEI PĂSTRĂVENI;	
B7	Intabulare, drept de PROPRIETATE, dobândit prin Lege, cota actuală 1/1 1) MOȘNEGUȚU CRISTIAN 2) MOȘNEGUȚU ANA, - bun comun

## C. Partea III. SARCINI

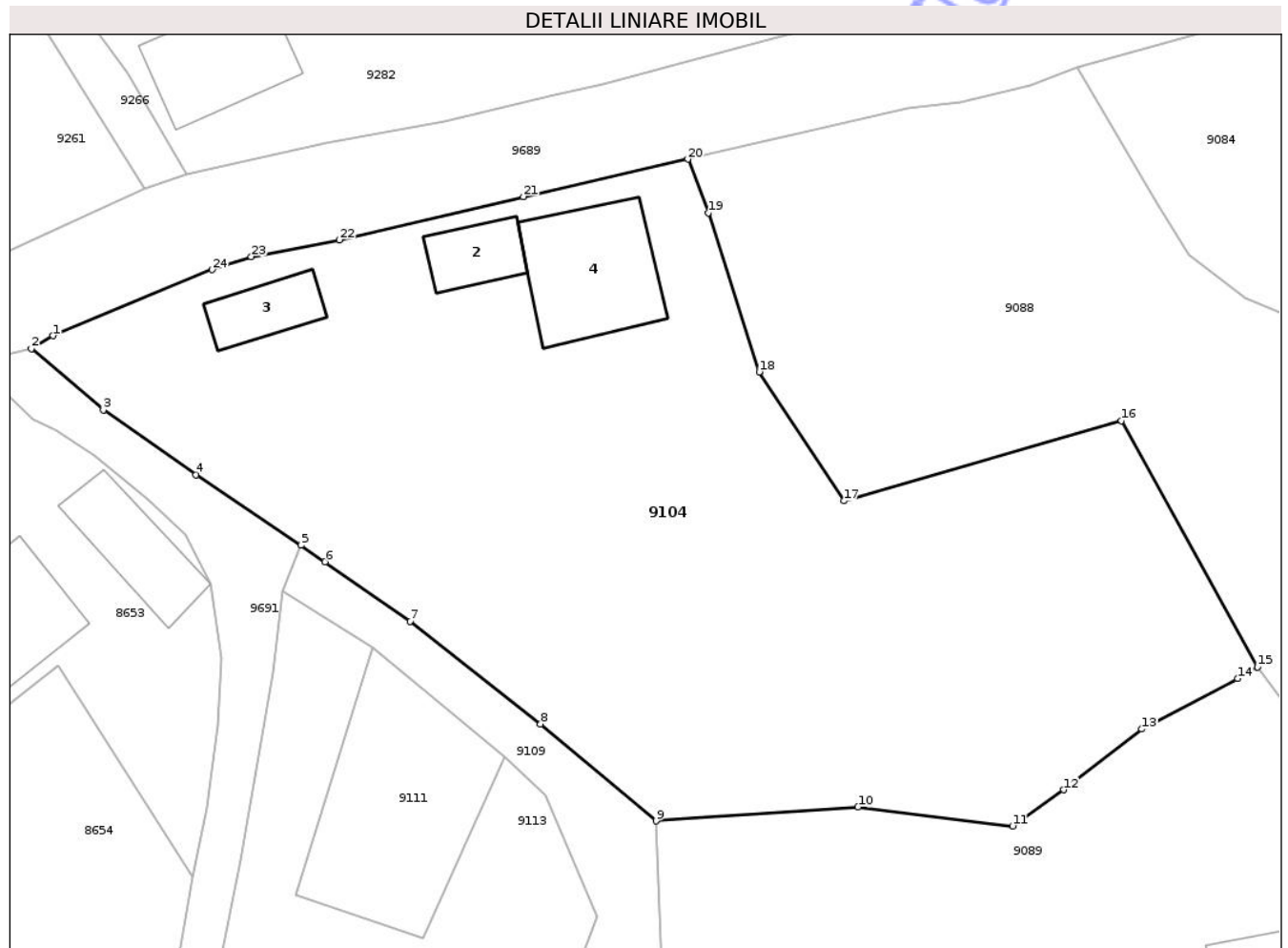
Inscrieri privind dezmembrămintele dreptului de proprietate, drepturi reale de garanție și sarcini	Referințe
<b>22424 / 05/10/2017</b>	
Act Notarial nr. 1951 - contract de rentă viageră, din 04/10/2017 emis de NP David Daniela;	
C1	Intabulare, drept de UZUFRACT VIAGER, dobândit prin Convenție, cota actuală 1/1, cota inițială 1/1 1) APREUTESEI IOAN 2) APREUTESEI V AURICA, - soti
C2	Intabulare, drept de IPOTECA LEGALĂ, Valoare:0, în cuantumul prestațiilor periodice (trimestriale), pe toată durata vieții 1) APREUTESEI IOAN 2) APREUTESEI V AURICA, - soti

## Anexa Nr. 1 La Partea I

## Teren

Nr cadastral	Suprafața (mp)*	Observații / Referințe
50675	3.600	

\* Suprafața este determinată în planul de proiecție Stereo 70.



## Date referitoare la teren

Crt	Categorie folosință	Intravilan	Suprafața (mp)	Tarla	Parcelă	Nr. topo	Observații / Referințe
1	curți construcții	DA	883	1	9/1,2	-	
2	arabil	DA	1.422	1	9/1,2	-	
3	padure	DA	1.295	1	9/1,2	-	

## Date referitoare la construcții

Crt	Număr	Destinație construcție	Supraf. (mp)	Situație juridică	Observații / Referințe
A1.2	50675-C2	construcții anexa	47	Cu acte	Nr. niveluri:1; S. construită la sol:47 mp; S. construită desfășurată:47 mp; Șura construită din lemn, acoperită cu azbociment.
A1.3	50675-C3	construcții anexa	Din acte: 47 Masurata: 49	Cu acte	Nr. niveluri:1; S. construită la sol:49 mp; S. construită desfășurată:49 mp; Grajd.
A1.4	50675-C4	construcții de locuințe	137	Cu acte	Nr. niveluri:1; S. construită la sol:137 mp; S. construită desfășurată:137 mp; Construcție de locuit edificată în anul 2005, construită din b.c. a., fundație din beton, acoperită cu tablă.

## Lungime Segmente

1) Valorile lungimilor segmentelor sunt obținute din proiecție în plan.

Punct început	X / Y	Punct sfârșit	X / Y	Lungime segment (** (m)
1	614.917,216 626.674,512	2	614.915,223 626.673,327	2.319
3	614.921,879 626.667,641	4	614.930,464 626.661,642	10.473
5	614.940,183 626.655,093	6	614.942,419 626.653,587	2.696
7	614.950,29 626.648,051	8	614.962,383 626.638,571	15.366
9	614.973,069 626.629,572	10	614.991,78 626.630,866	18.756
11	615.006,092 626.629,115	12	615.010,839 626.632,455	5.804
13	615.018,086 626.638,081	14	615.026,969 626.642,769	10.044
15	615.028,8 626.643,826	16	615.016,178 626.666,63	26.063
17	614.990,477 626.659,21	18	614.982,63 626.671,153	14.29
19	614.977,918 626.685,894	20	614.976,025 626.690,85	5.306
21	614.960,783 626.687,385	22	614.943,767 626.683,379	17.481
23	614.935,583 626.681,822	24	614.931,94 626.680,626	3.834

Punct început	X / Y	Punct sfârșit	X / Y	Lungime segment (** (m)
2	614.915,223 626.673,327	3	614.921,879 626.667,641	8.754
4	614.930,464 626.661,642	5	614.940,183 626.655,093	11.72
6	614.942,419 626.653,587	7	614.950,29 626.648,051	9.623
8	614.962,383 626.638,571	9	614.973,069 626.629,572	13.97
10	614.991,78 626.630,866	11	615.006,092 626.629,115	14.419
12	615.010,839 626.632,455	13	615.018,086 626.638,081	9.174
14	615.026,969 626.642,769	15	615.028,8 626.643,826	2.114
16	615.016,178 626.666,63	17	614.990,477 626.659,21	26.75
18	614.982,63 626.671,153	19	614.977,918 626.685,894	15.476
20	614.976,025 626.690,85	21	614.960,783 626.687,385	15.631
22	614.943,767 626.683,379	23	614.935,583 626.681,822	8.331
24	614.931,94 626.680,626	1	614.917,216 626.674,512	15.943

\*\* Lungimile segmentelor sunt determinate în planul de proiecție Stereo 70 și sunt rotunjite la 1 milimetru.

\*\*\* Distanța dintre puncte este formată din segmente cumulate ce sunt mai mici decât valoarea 1 milimetru.



**DATE DESPRE IMOBILUL NR. 9106**

Oficiul de Cadastru și Publicitate Imobiliară NEAMT  
Biroul de Cadastru și Publicitate Imobiliară Targu-Neamt

**A. Partea I. Descrierea imobilului**

TEREN Intravilan

Adresa: Loc. Radeni, Jud. Neamt

Nr. Crt	Nr cadastral Nr. topografic	Suprafața* (mp)	Observații / Referințe
A1		738	Sector cadastral:95 Teren neimprejmuit;

**B. Partea II. Proprietari și acte**

Inscrieri privitoare la dreptul de proprietate și alte drepturi reale	Referințe
/	
Act Administrativ nr. 1098, din 19/02/2026 emis de COMUNA PĂSTRĂVENI;	
B1	Inscrierea posesiei, drept de PROPRIETATE, dobandit prin Lege, cota actuala 1/1
	1) NEIDENTIFICAT NEIDENTIFICAT, PROPRIETAR NEIDENTIFICAT
Act Normativ nr. 7, din 13/03/1996 emis de PARLAMENTUL ROMÂNIEI (ART.13);	
B2	Se notează mențiunea de proprietar neidentificat.

**C. Partea III. SARCINI .**

Inscrieri privind dezmembramintele dreptului de proprietate, drepturi reale de garanție și sarcini	Referințe
NU SUNT	

## Anexa Nr. 1 La Partea I

## Teren

Nr cadastral	Suprafața (mp)*	Observații / Referințe
	738	

\* Suprafața este determinată în planul de proiecție Stereo 70.



## Date referitoare la teren

Crt	Categorie folosință	Intra vilan	Suprafața (mp)	Tarla	Parcelă	Nr. topo	Observații / Referințe
1	faneata	DA	738	1	11	-	

## Lungime Segmente

1) Valorile lungimilor segmentelor sunt obținute din proiecție în plan.

Punct început	X / Y	Punct sfârșit	X / Y	Lungime segment (** (m)
1	614.943,288 626.521,176	2	614.950,922 626.523,3	7.923
2	614.950,922 626.523,3	3	614.951,303 626.526,002	2.729
3	614.951,303 626.526,002	4	614.954,436 626.548,173	22.391
4	614.954,436 626.548,173	5	614.955,926 626.555,802	7.773
5	614.955,926 626.555,802	6	614.960,97 626.575,161	20.005

Punct început	X / Y	Punct sfârșit	X / Y	Lungime segment (** (m)
6	614.960,97 626.575,161	7	614.968,3 626.601,25	27.099
7	614.968,3 626.601,25	8	614.966,622 626.604,497	3.655
8	614.966,622 626.604,497	9	614.962,46 626.604,471	4.162
9	614.962,46 626.604,471	10	614.959,784 626.602,734	3.19
10	614.959,784 626.602,734	11	614.957,476 626.599,831	3.709
11	614.957,476 626.599,831	12	614.955,064 626.592,777	7.455
12	614.955,064 626.592,777	13	614.948,881 626.560,641	32.725
13	614.948,881 626.560,641	14	614.943,85 626.535,409	25.729
14	614.943,85 626.535,409	15	614.942,854 626.529,432	6.06
15	614.942,854 626.529,432	1	614.943,288 626.521,176	8.267

\*\* Lungimile segmentelor sunt determinate în planul de proiecție Stereo 70 și sunt rotunjite la 1 milimetru.

\*\*\* Distanța dintre puncte este formată din segmente cumulate ce sunt mai mici decât valoarea 1 milimetru.



**DATE DESPRE IMOBILUL NR. 9107**

Oficiul de Cadastru și Publicitate Imobiliară NEAMT  
Biroul de Cadastru și Publicitate Imobiliară Targu-Neamt

**A. Partea I. Descrierea imobilului**

TEREN Extravilan

Adresa: Jud. Neamt

Nr. Crt	Nr cadastral Nr. topografic	Suprafața* (mp)	Observații / Referințe
A1	52476	65	Sector cadastral:95 Teren neimprejmuit;

**B. Partea II. Proprietari și acte**

Inscrieri privitoare la dreptul de proprietate și alte drepturi reale	Referințe
<b>39924 / 12/12/2025</b>	
Act Normativ nr. HG nr. 1705, din 29/11/2006 emis de GUVERNUL ROMANIEI ( ANEXA nr.12 din data de 27.02.2025, DECIZIA nr.20189 din 25.11.2025 act administrativ emis de ANAR - ABA SIRET, ANEXA nr.6 la DECIZIA nr.20189 din 25.11.2025);	
B1	A1
Intabulare, drept de PROPRIETATE, dobandit prin Lege, cota actuala 1/1	
1) STATUL ROMAN, CIF:9999999999999, - domeniul public	
Act Normativ nr. 1705, din 29/11/2006 emis de GUVERNUL ROMANIEI (Hotarare, ANEXA nr.12 din data de 27.02.2025, DECIZIA nr.20189 din 25.11.2025 act administrativ emis de ANAR - ABA SIRET, ANEXA nr.6 la DECIZIA nr.20189 din 25.11.2025);	
B2	A1
Intabulare, drept de ADMINISTRARE, dobandit prin Lege, cota actuala 1/1	
1) ADMINISTRATIA NATIONALA APELE ROMANE PRIN ADMINISTRATIA BAZINALA DE APA SIRET, CIF: 23780878	

**C. Partea III. SARCINI .**

Inscrieri privind dezmembramintele dreptului de proprietate, drepturi reale de garanție și sarcini	Referințe
NU SUNT	

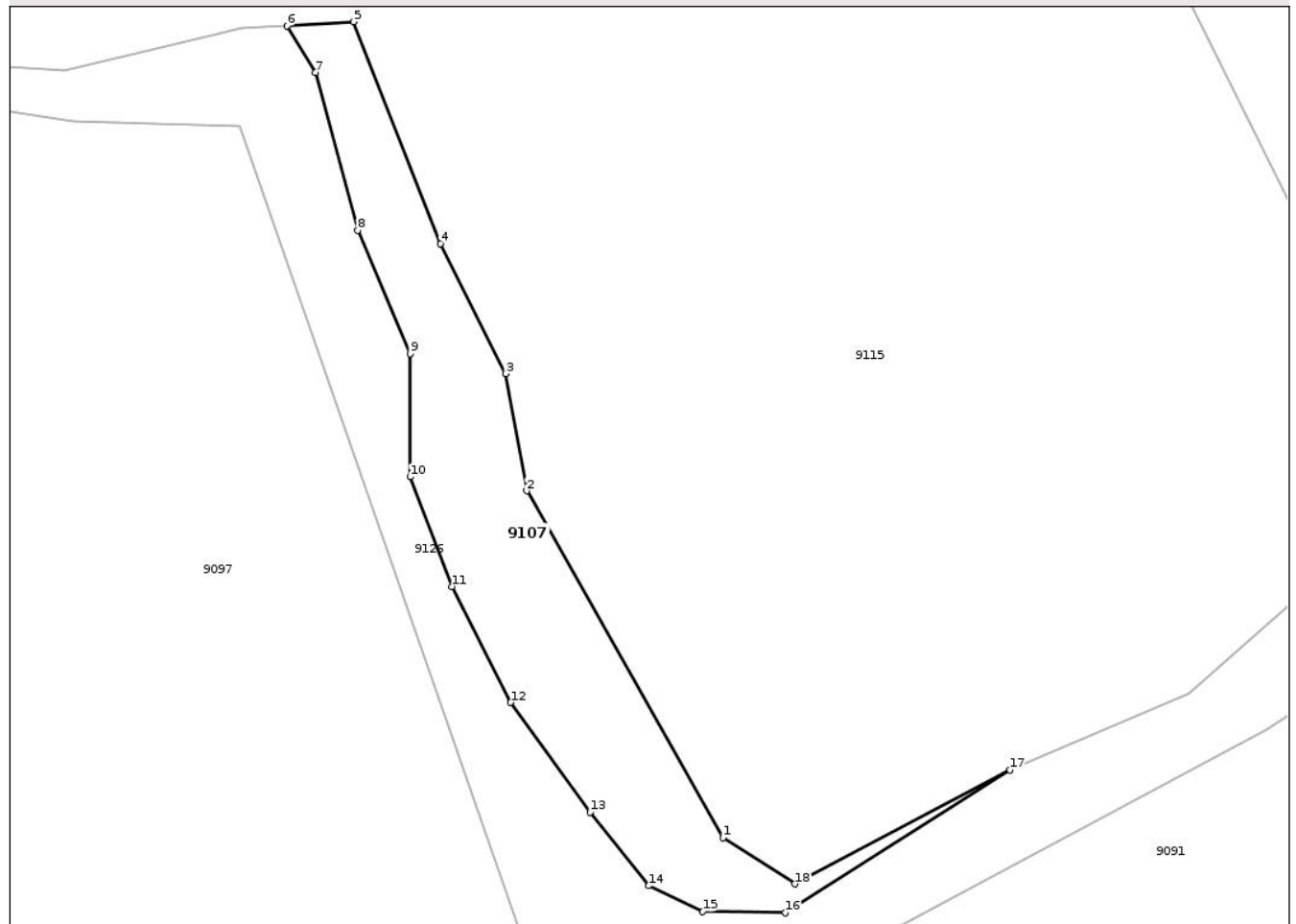
## Anexa Nr. 1 La Partea I

## Teren

Nr cadastral	Suprafața (mp)*	Observații / Referințe
52476	65	

\* Suprafața este determinată în planul de proiecție Stereo 70.

## DETALII LINIARE IMOBIL



## Date referitoare la teren

Crt	Categorie folosință	Intra vilan	Suprafața (mp)	Tarla	Parcelă	Nr. topo	Observații / Referințe
1	ape curgătoare	NU	65	57	472	-	Rădeanca; H.R 472

## Lungime Segmente

1) Valorile lungimilor segmentelor sunt obținute din proiecție în plan.

Punct început	X / Y	Punct sfârșit	X / Y	Lungime segment (** (m)
1	614.959,42 626.341,898	2	614.954,235 626.351,058	10.526
2	614.954,235 626.351,058	3	614.953,681 626.354,149	3.14
3	614.953,681 626.354,149	4	614.951,949 626.357,576	3.84
4	614.951,949 626.357,576	5	614.949,656 626.363,441	6.297
5	614.949,656 626.363,441	6	614.947,898 626.363,332	1.761

Punct început	X / Y	Punct sfârșit	X / Y	Lungime segment (** (m)
6	614.947,898 626.363,332	7	614.948,649 626.362,1	1.443
7	614.948,649 626.362,1	8	614.949,761 626.357,933	4.313
8	614.949,761 626.357,933	9	614.951,15 626.354,679	3.538
9	614.951,15 626.354,679	10	614.951,15 626.351,424	3.255
10	614.951,15 626.351,424	11	614.952,261 626.348,527	3.103
11	614.952,261 626.348,527	12	614.953,809 626.345,471	3.426
12	614.953,809 626.345,471	13	614.955,912 626.342,574	3.58
13	614.955,912 626.342,574	14	614.957,46 626.340,629	2.486
14	614.957,46 626.340,629	15	614.958,889 626.339,955	1.58
15	614.958,889 626.339,955	16	614.961,072 626.339,915	2.183
16	614.961,072 626.339,915	17	614.967,01 626.343,687	7.035
17	614.967,01 626.343,687	18	614.961,328 626.340,678	6.43
18	614.961,328 626.340,678	1	614.959,42 626.341,898	2.265

\*\* Lungimile segmentelor sunt determinate în planul de proiecție Stereo 70 și sunt rotunjite la 1 milimetru.

\*\*\* Distanța dintre puncte este formată din segmente cumulate ce sunt mai mici decât valoarea 1 milimetru.



**DATE DESPRE IMOBILUL NR. 9109**

Oficiul de Cadastru și Publicitate Imobiliară NEAMT  
Biroul de Cadastru și Publicitate Imobiliară Targu-Neamt

**A. Partea I. Descrierea imobilului**

TEREN Intravilan

Adresa: Loc. Radeni, Jud. Neamt

Nr. Crt	Nr cadastral Nr. topografic	Suprafața* (mp)	Observații / Referințe
A1		1.250	Sector cadastral:95 Teren neimprejmuit;

**B. Partea II. Proprietari și acte**

Inscrieri privitoare la dreptul de proprietate și alte drepturi reale	Referințe
/	
Act Administrativ nr. 1098, din 19/02/2026 emis de COMUNA PĂSTRĂVENI;	
B1	Inscrierea posesiei, drept de PROPRIETATE, dobandit prin Lege, cota actuala 1/1
	1) NEIDENTIFICAT NEIDENTIFICAT, PROPRIETAR NEIDENTIFICAT
Act Normativ nr. 7, din 13/03/1996 emis de PARLAMENTUL ROMÂNIEI (ART.13);	
B2	Se notează mențiunea de proprietar neidentificat.

**C. Partea III. SARCINI .**

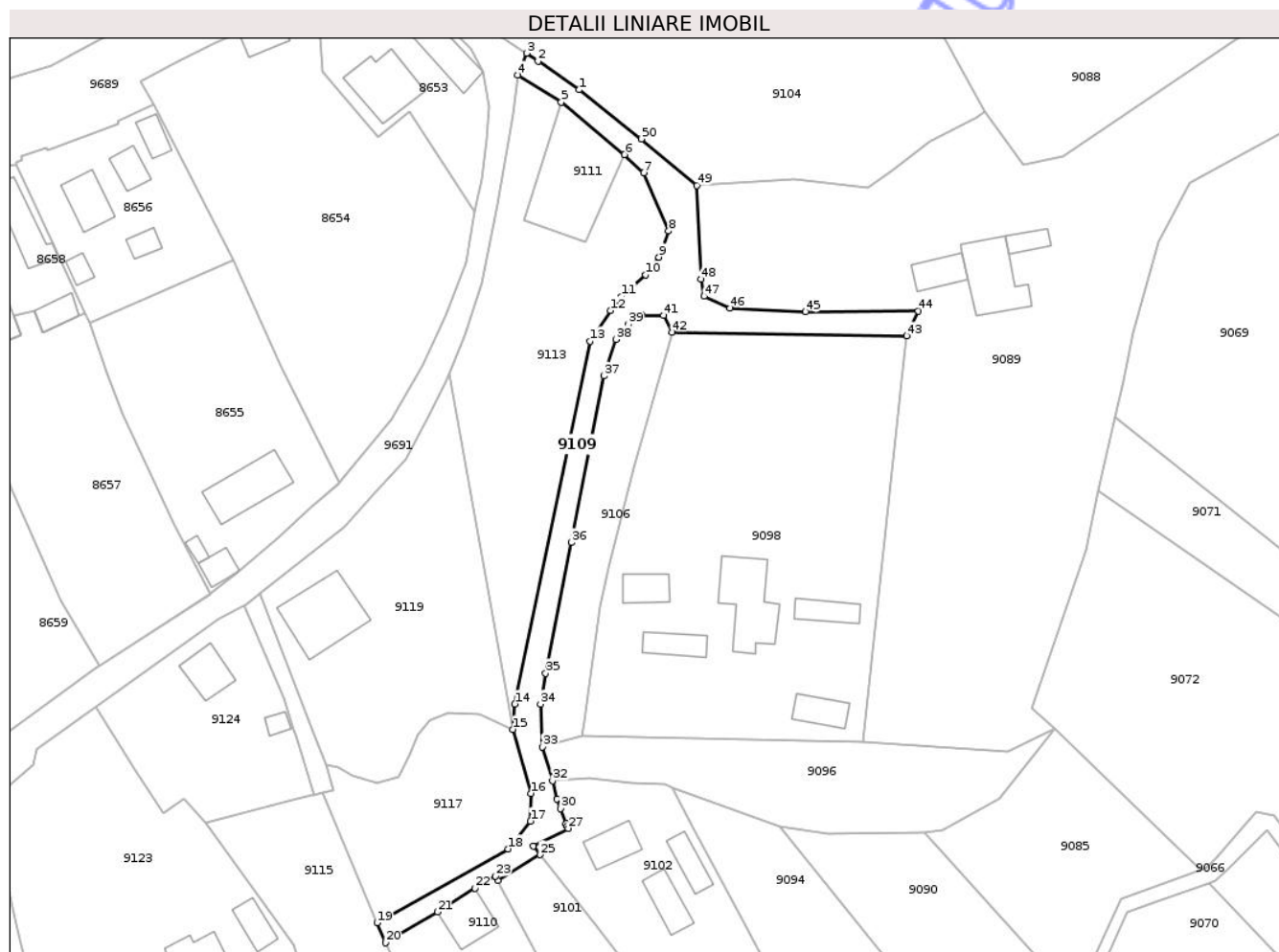
Inscrieri privind dezmembramintele dreptului de proprietate, drepturi reale de garanție și sarcini	Referințe
NU SUNT	

## Anexa Nr. 1 La Partea I

## Teren

Nr cadastral	Suprafața (mp)*	Observații / Referințe
	1.250	

\* Suprafața este determinată în planul de proiecție Stereo 70.



## Date referitoare la teren

Crt	Categorie folosință	Intra vilan	Suprafața (mp)	Tarla	Parcelă	Nr. topo	Observații / Referințe
1	drum	DA	1.250	1	21	-	

## Lungime Segmente

1) Valorile lungimilor segmentelor sunt obținute din proiecție în plan.

Punct început	X / Y	Punct sfârșit	X / Y	Lungime segment	Punct început	X / Y	Punct sfârșit	X / Y	Lungime segment	Punct început	X / Y	Punct sfârșit	X / Y	Lungime segment
1	614.950,29 626.648,051	2	614.942,419 626.653,587	9.623	2	614.942,419 626.653,587	3	614.940,183 626.655,093	2.696	3	614.940,183 626.655,093	4	614.938,48 626.650,852	4.571
4	614.938,48 626.650,852	5	614.946,866 626.645,646	9.87	5	614.946,866 626.645,646	6	614.959,087 626.635,532	15.86 3	6	614.959,087 626.635,532	7	614.962,795 626.632,007	5.116
7	614.962,795 626.632,007	8	614.967,632 626.620,748	12.25 4	8	614.967,632 626.620,748	9	614.965,758 626.615,723	5.363	9	614.965,758 626.615,723	10	614.963,157 626.612,283	4.313
10	614.963,157 626.612,283	11	614.958,515 626.608,137	6.224	11	614.958,515 626.608,137	12	614.956,364 626.605,427	3.46	12	614.956,364 626.605,427	13	614.952,45 626.599,519	7.087
13	614.952,45 626.599,519	14	614.937,924 626.529,459	71.55	14	614.937,924 626.529,459	15	614.937,504 626.524,546	4.931	15	614.937,504 626.524,546	16	614.941,077 626.512,227	12.82 6
16	614.941,077 626.512,227	17	614.940,913 626.506,851	5.378	17	614.940,913 626.506,851	18	614.936,623 626.501,482	6.873	18	614.936,623 626.501,482	19	614.911,272 626.487,221	29.08 6

Punct început	X / Y	Punct sfârșit	X / Y	Lungime segment	Punct început	X / Y	Punct sfârșit	X / Y	Lungime segment	Punct început	X / Y	Punct sfârșit	X / Y	Lungime segment
19	614.911,272 626.487,221	20	614.912,897 626.483,36	4.189	20	614.912,897 626.483,36	21	614.922,933 626.489,341	11.683	21	614.922,933 626.489,341	22	614.930,224 626.493,922	8.611
22	614.930,224 626.493,922	23	614.934,192 626.496,225	4.588	23	614.934,192 626.496,225	24	614.934,592 626.495,425	0.894	24	614.934,592 626.495,425	25	614.942,804 626.500,37	9.586
25	614.942,804 626.500,37	26	614.941,491 626.502,033	2.119	26	614.941,491 626.502,033	27	614.948,243 626.505,432	7.559	27	614.948,243 626.505,432	28	614.948,014 626.505,933	0.551
28	614.948,014 626.505,933	29	614.947,801 626.506,402	0.515	29	614.947,801 626.506,402	30	614.946,688 626.509,263	3.07	30	614.946,688 626.509,263	31	614.946,063 626.511,075	1.917
31	614.946,063 626.511,075	32	614.945,161 626.514,652	3.689	32	614.945,161 626.514,652	33	614.943,288 626.521,176	6.788	33	614.943,288 626.521,176	34	614.942,854 626.529,432	8.267
34	614.942,854 626.529,432	35	614.943,85 626.535,409	6.06	35	614.943,85 626.535,409	36	614.948,881 626.560,641	25.729	36	614.948,881 626.560,641	37	614.955,064 626.592,777	32.725
37	614.955,064 626.592,777	38	614.957,476 626.599,831	7.455	38	614.957,476 626.599,831	39	614.959,784 626.602,734	3.709	39	614.959,784 626.602,734	40	614.962,46 626.604,471	3.19
40	614.962,46 626.604,471	41	614.966,622 626.604,497	4.162	41	614.966,622 626.604,497	42	614.968,3 626.601,25	3.655	42	614.968,3 626.601,25	43	615.013,621 626.600,511	45.327
43	615.013,621 626.600,511	44	615.015,862 626.605,327	5.312	44	615.015,862 626.605,327	45	614.994,075 626.605,184	21.788	45	614.994,075 626.605,184	46	614.979,487 626.605,902	14.606
46	614.979,487 626.605,902	47	614.974,461 626.608,168	5.514	47	614.974,461 626.608,168	48	614.973,822 626.611,466	3.36	48	614.973,822 626.611,466	49	614.973,069 626.629,572	18.121
49	614.973,069 626.629,572	50	614.962,383 626.638,571	13.97	50	614.962,383 626.638,571	1	614.950,29 626.648,051	15.366					

\*\* Lungimile segmentelor sunt determinate în planul de proiecție Stereo 70 și sunt rotunjite la 1 milimetru.

\*\*\* Distanța dintre puncte este formată din segmente cumulate ce sunt mai mici decât valoarea 1 milimetru.





## DATE DESPRE IMOBILUL NR. 9110

Oficiul de Cadastru și Publicitate Imobiliară NEAMT  
Biroul de Cadastru și Publicitate Imobiliară Targu-Neamt

## A. Partea I. Descrierea imobilului

TEREN Necunoscut

Nr. CF vechi:453  
Nr. cadastral vechi:501

Adresa: Loc. Radeni, Jud. Neamt

Nr. Crt	Nr cadastral Nr. topografic	Suprafața* (mp)	Observații / Referințe
A1	50969	2.120	Sector cadastral:95 Teren neimprejmuit;

## Construcții

Crt	Nr cadastral Nr. topografic	Adresa	Observații / Referințe
A1.1	50969-C1	Loc. Radeni, Jud. Neamt	Nr. niveluri:1; S. construita la sol:74 mp; S. construita desfasurata:74 mp; Casa de locuit

## B. Partea II. Proprietari și acte

Inscrieri privitoare la dreptul de proprietate și alte drepturi reale		Referințe
<b>1580 / 15/04/2009</b>		
Act Notarial nr. 388, din 10/04/2009 emis de BNP Balan Dorina;		
B1	Intabulare, drept de PROPRIETATE, dobandit prin Conventie, cota actuala 1/1 1) ASIMINI IOAN 2) ASIMINI MIHAELA, - soti, LIPSĂ CNP OBSERVATII: (provenita din conversia CF 453)	A1, A1.1

## C. Partea III. SARCINI .

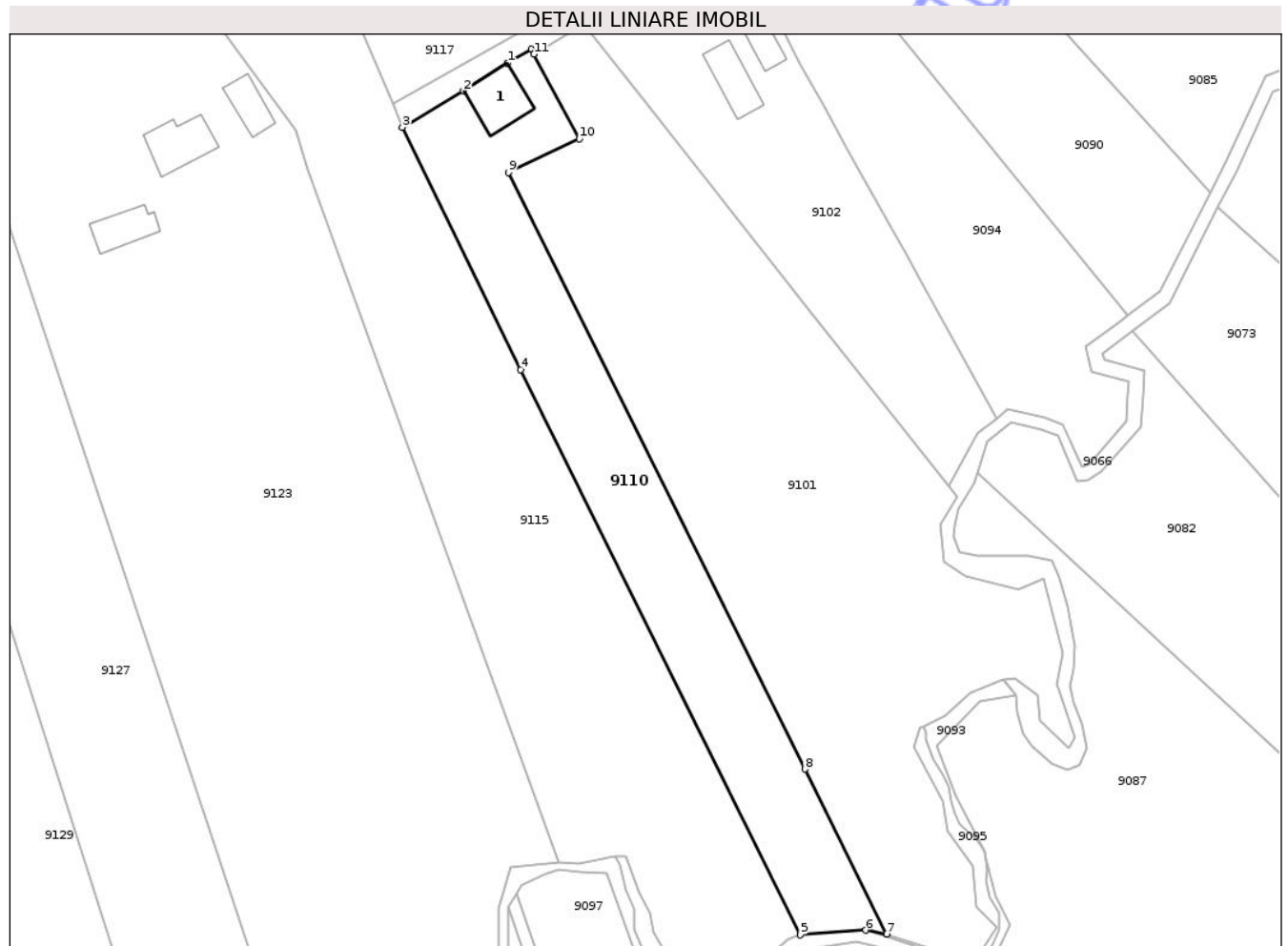
Inscrieri privind dezmembramintele dreptului de proprietate, drepturi reale de garanție și sarcini	Referințe
NU SUNT	

## Anexa Nr. 1 La Partea I

## Teren

Nr cadastral	Suprafața (mp)*	Observații / Referințe
50969	2.120	

\* Suprafața este determinată în planul de proiecție Stereo 70.



## Date referitoare la teren

Crt	Categorie folosință	Intravilan	Suprafața (mp)	Tarla	Parcelă	Nr. topo	Observații / Referințe
1	curți constructii	DA	368	1	17/1,2,3	-	
2	arabil	DA	1.437	1	17/1,2,3	-	
3	faneata	NU	315	1	17/1,2,3	-	

## Date referitoare la construcții

Crt	Număr	Destinație construcție	Supraf. (mp)	Situație juridică	Observații / Referințe
A1.1	50969-C1	construcții de locuințe	74	Cu acte	Nr. niveluri:1; S. construita la sol:74 mp; S. construita desfasurata:74 mp; Casa de locuit

## Lungime Segmente

1) Valorile lungimilor segmentelor sunt obținute din proiecție în plan.

Punct început	X / Y	Punct sfârșit	X / Y	Lungime segment (** (m)
1	614.930,224 626.493,922	2	614.922,933 626.489,341	8.611
2	614.922,933 626.489,341	3	614.912,897 626.483,36	11.683

Punct început	X / Y	Punct sfârșit	X / Y	Lungime segment (** (m)
3	614.912,897 626.483,36	4	614.932,42 626.443,469	44.413
4	614.932,42 626.443,469	5	614.978,417 626.350,499	103.726
5	614.978,417 626.350,499	6	614.989,249 626.351,287	10.861
6	614.989,249 626.351,287	7	614.992,687 626.350,658	3.495
7	614.992,687 626.350,658	8	614.979,199 626.377,77	30.282
8	614.979,199 626.377,77	9	614.930,366 626.475,934	109.64
9	614.930,366 626.475,934	10	614.942,044 626.481,45	12.915
10	614.942,044 626.481,45	11	614.934,592 626.495,425	15.838
11	614.934,592 626.495,425	12	614.934,192 626.496,225	0.894
12	614.934,192 626.496,225	1	614.930,224 626.493,922	4.588

\*\* Lungimile segmentelor sunt determinate în planul de proiecție Stereo 70 și sunt rotunjite la 1 milimetru.

\*\*\* Distanța dintre puncte este formată din segmente cumulate ce sunt mai mici decât valoarea 1 milimetru.



**DATE DESPRE IMOBILUL NR. 9113**

Oficiul de Cadastru și Publicitate Imobiliară NEAMT  
Biroul de Cadastru și Publicitate Imobiliară Targu-Neamt

**A. Partea I. Descrierea imobilului**

TEREN Intravilan

Adresa: Loc. Radeni, Str Salcânilor, Jud. Neamt

Nr. Crt	Nr cadastral Nr. topografic	Suprafața* (mp)	Observații / Referințe
A1	51082	Din acte: 2.350 Masurata: 1.983	Sector cadastral:95 Teren neimprejmuit;

**B. Partea II. Proprietari și acte**

Inscrieri privitoare la dreptul de proprietate și alte drepturi reale		Referințe
<b>23007 / 12/10/2021</b>		
Act Notarial nr. Contract de vânzare aut nr. 1716, din 11/10/2021 emis de NP BĂLAN Oana;		
B5	Intabulare, drept de PROPRIETATE, cu titlu de drept de cumpărare, dobandit prin Conventie, cota actuala 1/1 1) ASIMINI NICOLAE, bun propriu	A1

**C. Partea III. SARCINI .**

Inscrieri privind dezmembramintele dreptului de proprietate, drepturi reale de garanție și sarcini	Referințe
NU SUNT	

## Anexa Nr. 1 La Partea I

## Teren

Nr cadastral	Suprafața (mp)*	Observații / Referințe
51082	Din acte: 2.350 Masurata: 1.983	

\* Suprafața este determinată în planul de proiecție Stereo 70.



## Date referitoare la teren

Crt	Categorie folosință	Intra vilan	Suprafața (mp)	Tarla	Parcelă	Nr. topo	Observații / Referințe
1	arabil	DA	1.983	1	21/2,3	-	

## Lungime Segmente

1) Valorile lungimilor segmentelor sunt obținute din proiecție în plan.

Punct început	X / Y	Punct sfârșit	X / Y	Lungime segment (** (m)
1	614.956,364 626.605,427	2	614.958,515 626.608,137	3.46
2	614.958,515 626.608,137	3	614.963,157 626.612,283	6.224
3	614.963,157 626.612,283	4	614.965,758 626.615,723	4.313
4	614.965,758 626.615,723	5	614.967,632 626.620,748	5.363
5	614.967,632 626.620,748	6	614.962,795 626.632,007	12.254

Punct început	X / Y	Punct sfârșit	X / Y	Lungime segment (** (m)
6	614.962,795 626.632,007	7	614.959,087 626.635,532	5.116
7	614.959,087 626.635,532	8	614.951,514 626.618,714	18.444
8	614.951,514 626.618,714	9	614.939,717 626.622,732	12.462
9	614.939,717 626.622,732	10	614.946,866 626.645,646	24.003
10	614.946,866 626.645,646	11	614.938,48 626.650,852	9.87
11	614.938,48 626.650,852	12	614.937,579 626.643,296	7.61
12	614.937,579 626.643,296	13	614.934,639 626.625,954	17.589
13	614.934,639 626.625,954	14	614.931,531 626.610,625	15.641
14	614.931,531 626.610,625	15	614.928,29 626.600,795	10.351
15	614.928,29 626.600,795	16	614.925,21 626.593,154	8.238
16	614.925,21 626.593,154	17	614.937,504 626.524,546	69.701
17	614.937,504 626.524,546	18	614.937,924 626.529,459	4.931
18	614.937,924 626.529,459	19	614.952,45 626.599,519	71.55
19	614.952,45 626.599,519	1	614.956,364 626.605,427	7.087

\*\* Lungimile segmentelor sunt determinate în planul de proiecție Stereo 70 și sunt rotunjite la 1 milimetru.

\*\*\* Distanța dintre puncte este formată din segmente cumulate ce sunt mai mici decât valoarea 1 milimetru.



**DATE DESPRE IMOBILUL NR. 9115**

Oficiul de Cadastru și Publicitate Imobiliară NEAMT  
Biroul de Cadastru și Publicitate Imobiliară Targu-Neamt

**A. Partea I. Descrierea imobilului**

TEREN Necunoscut

Nr. CF vechi:109  
Nr. cadastral vechi:129

Adresa: Loc. Radeni, Jud. Neamt, ȘI EXTRAVILAN COMUNA PĂSTRĂVENI

Nr. Crt	Nr cadastral Nr. topografic	Suprafața* (mp)	Observații / Referințe
A1	50011	4.100	Sector cadastral:95 Teren neimprejmuit;

**B. Partea II. Proprietari și acte**

Inscrieri privitoare la dreptul de proprietate și alte drepturi reale	Referințe
<b>22513 / 26/08/2022</b>	
Act Notarial nr. Contract de vânzare aut nr. 1735, din 25/08/2022 emis de NP CIOLPAN DORU CONSTANTIN;	
B5	A1
Intabulare, drept de PROPRIETATE, cu titlu de drept de cumpărare, dobandit prin Conventie, cota actuala 1/1	
1) SCORȚANU ION	
2) SCORȚANU LUCIA, bun comun	

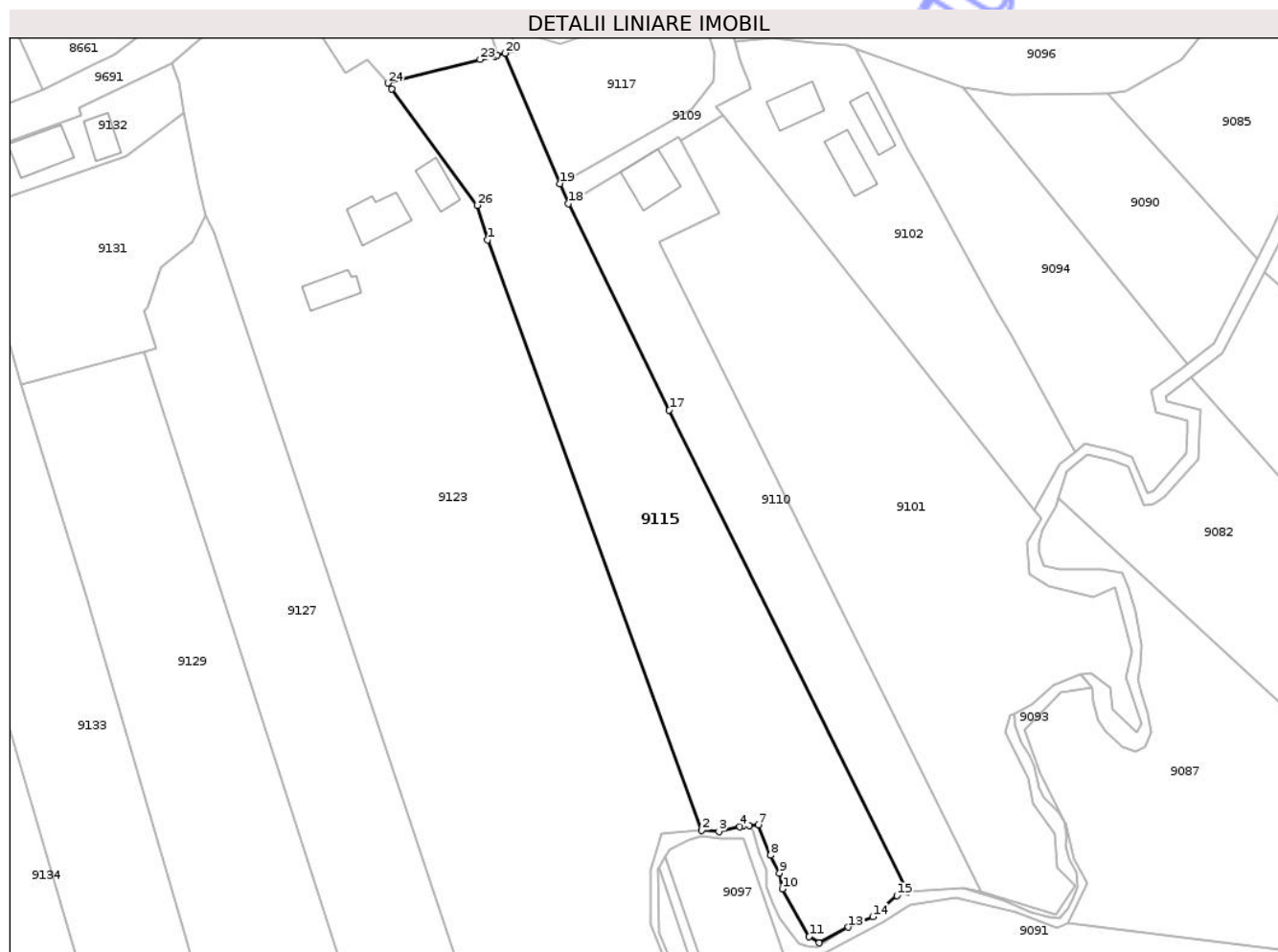
**C. Partea III. SARCINI .**

Inscrieri privind dezmembramintele dreptului de proprietate, drepturi reale de garanție și sarcini	Referințe
NU SUNT	

**Teren**

Nr cadastral	Suprafața (mp)*	Observații / Referințe
50011	4.100	

\* Suprafața este determinată în planul de proiecție Stereo 70.



**Date referitoare la teren**

Crt	Categorie folosință	Intra vilan	Suprafața (mp)	Tarla	Parcelă	Nr. topo	Observații / Referințe
1	arabil	DA	3.020	1	18/1	-	
2	pasune	DA	476	1	18/1	-	
3	neproductiv	DA	129	1	18/1	-	
4	neproductiv	NU	475	1	18/1	-	

**Lungime Segmente**

1) Valorile lungimilor segmentelor sunt obținute din proiecție în plan.

Punct început	X / Y	Punct sfârșit	X / Y	Lungime segment (** (m)
1	614.897,358 626.476,317	2	614.938,669 626.362,391	121.185
3	614.942,011 626.362,143	4	614.946,042 626.363,107	4.145
5	614.946,664 626.363,256	6	614.947,898 626.363,332	1.236

Punct început	X / Y	Punct sfârșit	X / Y	Lungime segment (** (m)
2	614.938,669 626.362,391	3	614.942,011 626.362,143	3.351
4	614.946,042 626.363,107	5	614.946,664 626.363,256	0.64
6	614.947,898 626.363,332	7	614.949,656 626.363,441	1.761

Punct început	X / Y	Punct sfârșit	X / Y	Lungime segment (** (m)
7	614.949,656 626.363,441	8	614.951,949 626.357,576	6.297
9	614.953,681 626.354,149	10	614.954,235 626.351,058	3.14
11	614.959,42 626.341,898	12	614.961,328 626.340,678	2.265
13	614.967,01 626.343,687	14	614.971,725 626.345,72	5.135
15	614.976,356 626.349,764	16	614.978,417 626.350,499	2.188
17	614.932,42 626.443,469	18	614.912,897 626.483,36	44.413
19	614.911,272 626.487,221	20	614.900,698 626.512,356	27.269
21	614.899,217 626.511,933	22	614.898,707 626.511,787	0.531
23	614.895,89 626.511,148	24	614.878,047 626.506,581	18.418
25	614.878,836 626.505,501	26	614.895,282 626.483,002	27.869

Punct început	X / Y	Punct sfârșit	X / Y	Lungime segment (** (m)
8	614.951,949 626.357,576	9	614.953,681 626.354,149	3.84
10	614.954,235 626.351,058	11	614.959,42 626.341,898	10.526
12	614.961,328 626.340,678	13	614.967,01 626.343,687	6.43
14	614.971,725 626.345,72	15	614.976,356 626.349,764	6.148
16	614.978,417 626.350,499	17	614.932,42 626.443,469	103.726
18	614.912,897 626.483,36	19	614.911,272 626.487,221	4.189
20	614.900,698 626.512,356	21	614.899,217 626.511,933	1.54
22	614.898,707 626.511,787	23	614.895,89 626.511,148	2.889
24	614.878,047 626.506,581	25	614.878,836 626.505,501	1.338
26	614.895,282 626.483,002	1	614.897,358 626.476,317	7.0

\*\* Lungimile segmentelor sunt determinate în planul de proiecție Stereo 70 și sunt rotunjite la 1 milimetru.

\*\*\* Distanța dintre puncte este formată din segmente cumulate ce sunt mai mici decât valoarea 1 milimetru.



**DATE DESPRE IMOBILUL NR. 9117**

Oficiul de Cadastru și Publicitate Imobiliară NEAMT  
Biroul de Cadastru și Publicitate Imobiliară Targu-Neamt

**A. Partea I. Descrierea imobilului**

TEREN Intravilan

Adresa: Loc. Radeni, Jud. Neamt

Nr. Crt	Nr cadastral Nr. topografic	Suprafața* (mp)	Observații / Referințe
A1		974	Sector cadastral:95 Teren neimprejmuit;

**B. Partea II. Proprietari și acte**

Inscrieri privitoare la dreptul de proprietate și alte drepturi reale	Referințe
/	
Act Administrativ nr. 1098, din 19/02/2026 emis de COMUNA PĂSTRĂVENI;	
B1	Inscrierea posesiei, drept de PROPRIETATE, dobandit prin Lege, cota actuala 1/1
	1) NEIDENTIFICAT NEIDENTIFICAT, PROPRIETAR NEIDENTIFICAT
Act Normativ nr. 7, din 13/03/1996 emis de PARLAMENTUL ROMÂNIEI (ART.13);	
B2	Se notează mențiunea de proprietar neidentificat.

**C. Partea III. SARCINI .**

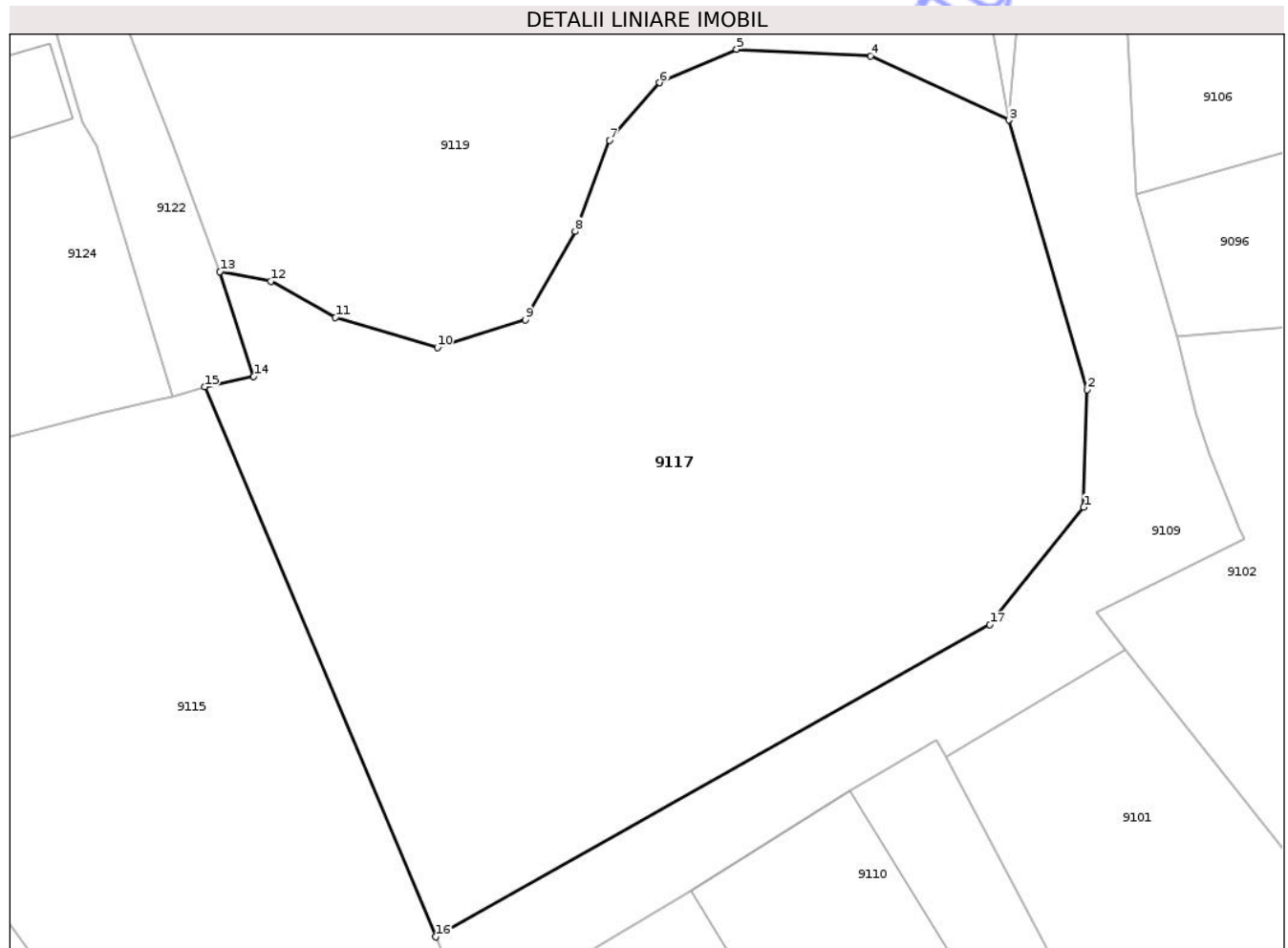
Inscrieri privind dezmembramintele dreptului de proprietate, drepturi reale de garanție și sarcini	Referințe
NU SUNT	

## Anexa Nr. 1 La Partea I

## Teren

Nr cadastral	Suprafața (mp)*	Observații / Referințe
	974	

\* Suprafața este determinată în planul de proiecție Stereo 70.



## Date referitoare la teren

Crt	Categorie folosință	Intra vilan	Suprafața (mp)	Tarla	Parcelă	Nr. topo	Observații / Referințe
1	faneata	DA	974	1	21	-	FĂNEAȚĂ ÎMPĂDURITĂ

## Lungime Segmente

1) Valorile lungimilor segmentelor sunt obținute din proiecție în plan.

Punct început	X / Y	Punct sfârșit	X / Y	Lungime segment (** (m)
1	614.940,913 626.506,851	2	614.941,077 626.512,227	5.378
2	614.941,077 626.512,227	3	614.937,504 626.524,546	12.826
3	614.937,504 626.524,546	4	614.931,167 626.527,476	6.982
4	614.931,167 626.527,476	5	614.925,032 626.527,781	6.143
5	614.925,032 626.527,781	6	614.921,52 626.526,254	3.83

Punct început	X / Y	Punct sfârșit	X / Y	Lungime segment (** (m)
6	614.921,52 626.526,254	7	614.919,228 626.523,614	3.496
7	614.919,228 626.523,614	8	614.917,644 626.519,463	4.443
8	614.917,644 626.519,463	9	614.915,359 626.515,423	4.642
9	614.915,359 626.515,423	10	614.911,343 626.514,155	4.211
10	614.911,343 626.514,155	11	614.906,687 626.515,523	4.853
11	614.906,687 626.515,523	12	614.903,726 626.517,182	3.394
12	614.903,726 626.517,182	13	614.901,393 626.517,619	2.374
13	614.901,393 626.517,619	14	614.902,94 626.512,842	5.022
14	614.902,94 626.512,842	15	614.900,698 626.512,356	2.294
15	614.900,698 626.512,356	16	614.911,272 626.487,221	27.269
16	614.911,272 626.487,221	17	614.936,623 626.501,482	29.086
17	614.936,623 626.501,482	1	614.940,913 626.506,851	6.873

\*\* Lungimile segmentelor sunt determinate în planul de proiecție Stereo 70 și sunt rotunjite la 1 milimetru.

\*\*\* Distanța dintre puncte este formată din segmente cumulate ce sunt mai mici decât valoarea 1 milimetru.





## DATE DESPRE IMOBILUL NR. 9122

Oficiul de Cadastru și Publicitate Imobiliară NEAMT  
Biroul de Cadastru și Publicitate Imobiliară Targu-Neamt

## A. Partea I. Descrierea imobilului

TEREN Intravilan

Adresa: Loc. Radeni, Str Salcânilor, Jud. Neamt

Nr. Crt	Nr cadastral Nr. topografic	Suprafața* (mp)	Observații / Referințe
A1		134	Sector cadastral:95 Teren neimprejmuit;

## B. Partea II. Proprietari și acte

Inscrieri privitoare la dreptul de proprietate și alte drepturi reale	Referințe
/	
Act Administrativ nr. 1098, din 19/02/2026 emis de COMUNA PĂSTRĂVENI;	
B1	Inscrierea posesiei, drept de PROPRIETATE, dobandit prin Lege, cota actuala 1/1
	1) NEIDENTIFICAT NEIDENTIFICAT, PROPRIETAR NEIDENTIFICAT
Act Normativ nr. 7, din 13/03/1996 emis de PARLAMENTUL ROMÂNIEI (ART.13);	
B2	Se notează mențiunea de proprietar neidentificat.

## C. Partea III. SARCINI .

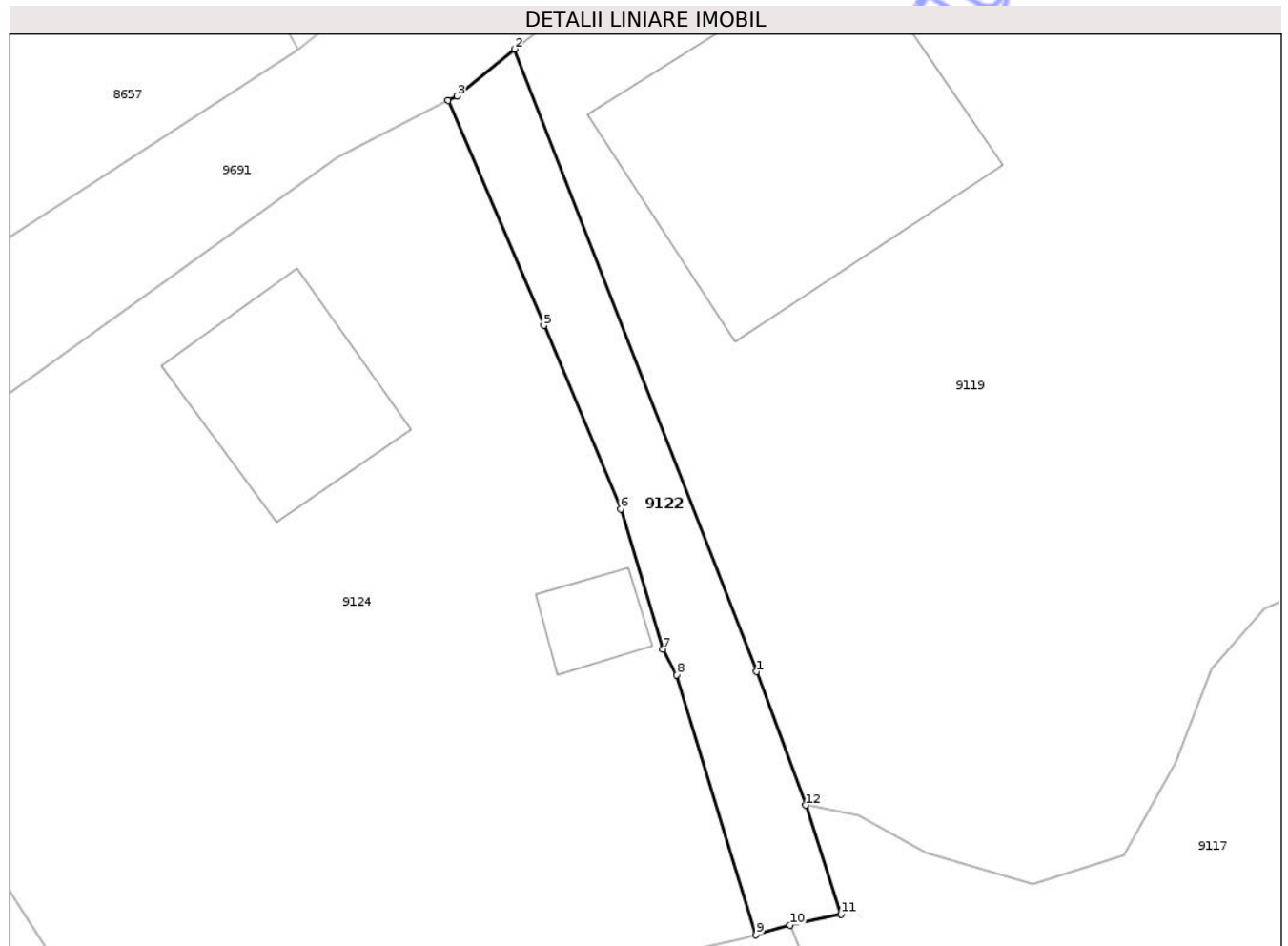
Inscrieri privind dezmembramintele dreptului de proprietate, drepturi reale de garanție și sarcini	Referințe
NU SUNT	

## Anexa Nr. 1 La Partea I

## Teren

Nr cadastral	Suprafața (mp)*	Observații / Referințe
	134	

\* Suprafața este determinată în planul de proiecție Stereo 70.



## Date referitoare la teren

Crt	Categorie folosință	Intra vilan	Suprafața (mp)	Tarla	Parcelă	Nr. topo	Observații / Referințe
1	drum	DA	134	1	18	-	CALE ACCES

## Lungime Segmente

1) Valorile lungimilor segmentelor sunt obținute din proiecție în plan.

Punct început	X / Y	Punct sfârșit	X / Y	Lungime segment (** (m)
1	614.899,239 626.523,474	2	614.888,608 626.550,766	29.289
2	614.888,608 626.550,766	3	614.886,089 626.548,712	3.251
3	614.886,089 626.548,712	4	614.885,702 626.548,515	0.433
4	614.885,702 626.548,515	5	614.889,899 626.538,652	10.719
5	614.889,899 626.538,652	6	614.893,274 626.530,607	8.724

Punct început	X / Y	Punct sfârșit	X / Y	Lungime segment (** (m)
6	614.893,274 626.530,607	7	614.895,122 626.524,455	6.424
7	614.895,122 626.524,455	8	614.895,739 626.523,336	1.278
8	614.895,739 626.523,336	9	614.899,217 626.511,933	11.922
9	614.899,217 626.511,933	10	614.900,698 626.512,356	1.54
10	614.900,698 626.512,356	11	614.902,94 626.512,842	2.294
11	614.902,94 626.512,842	12	614.901,393 626.517,619	5.022
12	614.901,393 626.517,619	1	614.899,239 626.523,474	6.239

\*\* Lungimile segmentelor sunt determinate în planul de proiecție Stereo 70 și sunt rotunjite la 1 milimetru.

\*\*\* Distanța dintre puncte este formată din segmente cumulate ce sunt mai mici decât valoarea 1 milimetru.



**DATE DESPRE IMOBILUL NR. 9124**

Oficiul de Cadastru și Publicitate Imobiliară NEAMT  
Biroul de Cadastru și Publicitate Imobiliară Targu-Neamt

**A. Partea I. Descrierea imobilului**

TEREN Intravilan

Adresa: Loc. Radeni, Str Salcânilor, Jud. Neamt

Nr. Crt	Nr cadastral Nr. topografic	Suprafața* (mp)	Observații / Referințe
A1		1.038	Sector cadastral:95 Teren neimprejmuit;

**Construcții**

Crt	Nr cadastral Nr. topografic	Adresa	Observații / Referințe
A1.1		Loc. Radeni, Str Salcânilor, Jud. Neamt	Nr. niveluri:1; S. construita la sol:62 mp; S. construita desfasurata:62 mp; CASĂ DE LOCUIT
A1.2		Loc. Radeni, Str Salcânilor, Jud. Neamt	Nr. niveluri:1; S. construita la sol:16 mp; S. construita desfasurata:16 mp; CONSTRUCȚIE ANEXĂ

**B. Partea II. Proprietari și acte**

Inscrieri privitoare la dreptul de proprietate și alte drepturi reale		Referințe
/		
Act Administrativ nr. 1098, din 19/02/2026 emis de COMUNA PĂSTRĂVENI;		
B1	Inscrierea posesiei, drept de PROPRIETATE, dobandit prin Lege, cota actuala 1/1 1) NEIDENTIFICAT NEIDENTIFICAT, PROPRIETAR NEIDENTIFICAT	A1, A1.1, A1.2
Act Normativ nr. 7, din 13/03/1996 emis de PARLAMENTUL ROMÂNIEI (ART.13);		
B2	Se notează mențiunea de proprietar neidentificat.	A1, A1.1, A1.2

**C. Partea III. SARCINI .**

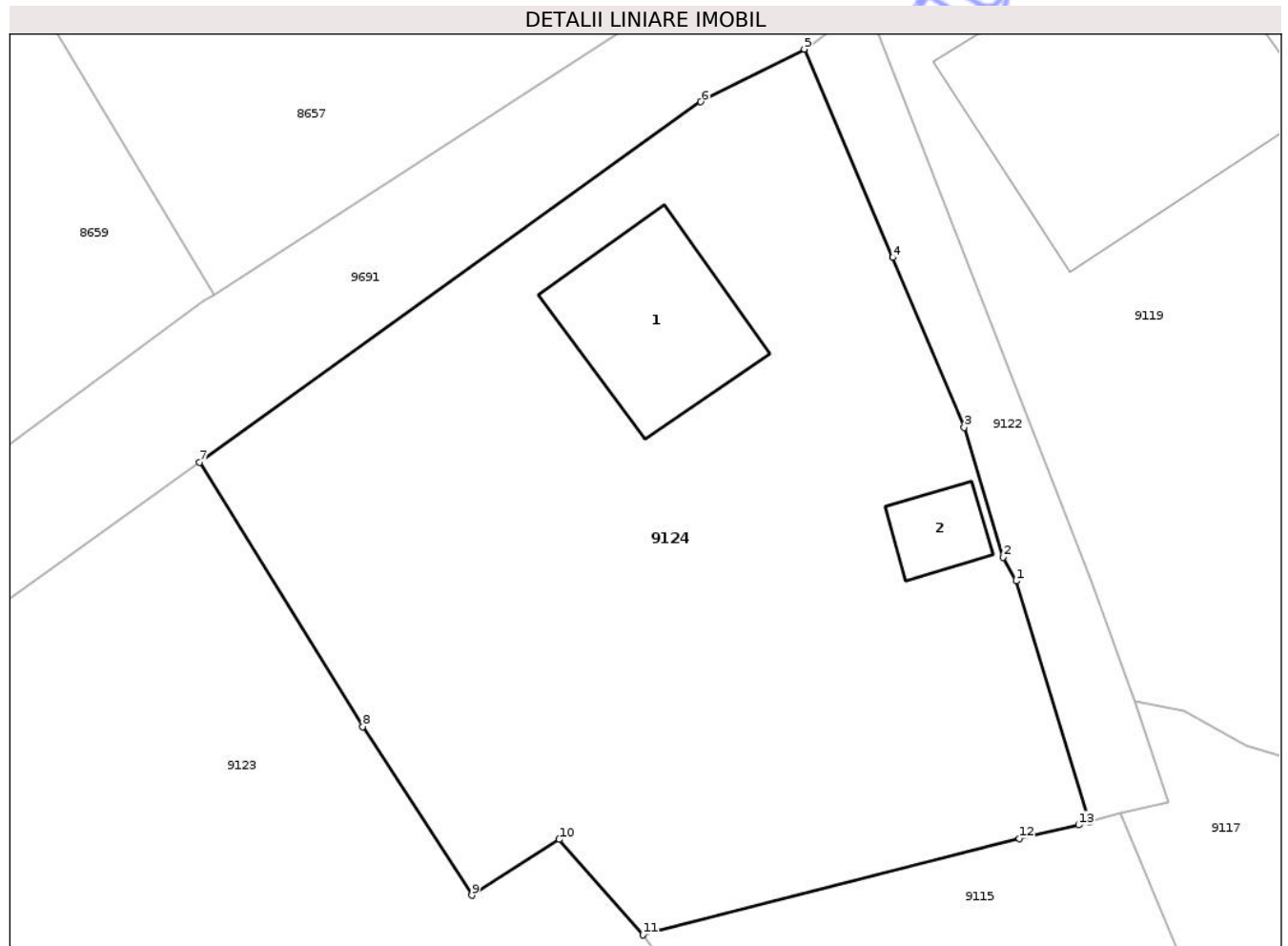
Inscrieri privind dezmembramintele dreptului de proprietate, drepturi reale de garanție și sarcini	Referințe
NU SUNT	

## Anexa Nr. 1 La Partea I

## Teren

Nr cadastral	Suprafața (mp)*	Observații / Referințe
	1.038	

\* Suprafața este determinată în planul de proiecție Stereo 70.



## Date referitoare la teren

Crt	Categorie folosință	Intra vilan	Suprafața (mp)	Tarla	Parcelă	Nr. topo	Observații / Referințe
1	curti constructii	DA	78	1	18	-	
2	arabil	DA	960	1	18	-	

## Date referitoare la construcții

Crt	Număr	Destinație construcție	Supraf. (mp)	Situație juridică	Observații / Referințe
A1.1		construcții de locuințe	62	Cu acte	Nr. niveluri:1; S. construita la sol:62 mp; S. construita desfasurata:62 mp; CASĂ DE LOCUIT
A1.2		construcții anexa	16	Cu acte	Nr. niveluri:1; S. construita la sol:16 mp; S. construita desfasurata:16 mp; CONSTRUCȚIE ANEXĂ

## Lungime Segmente

1) Valorile lungimilor segmentelor sunt obținute din proiecție în plan.

Punct început	X / Y	Punct sfârșit	X / Y	Lungime segment (** (m)
1	614.895,739 626.523,336	2	614.895,122 626.524,455	1.278

Punct început	X / Y	Punct sfârșit	X / Y	Lungime segment (** (m)
2	614.895,122 626.524,455	3	614.893,274 626.530,607	6.424
3	614.893,274 626.530,607	4	614.889,899 626.538,652	8.724
4	614.889,899 626.538,652	5	614.885,702 626.548,515	10.719
5	614.885,702 626.548,515	6	614.880,798 626.546,024	5.501
6	614.880,798 626.546,024	7	614.857,031 626.528,951	29.264
7	614.857,031 626.528,951	8	614.864,762 626.516,434	14.712
8	614.864,762 626.516,434	9	614.869,934 626.508,457	9.507
9	614.869,934 626.508,457	10	614.874,071 626.511,1	4.909
10	614.874,071 626.511,1	11	614.878,047 626.506,581	6.019
11	614.878,047 626.506,581	12	614.895,89 626.511,148	18.418
12	614.895,89 626.511,148	13	614.898,707 626.511,787	2.889
13	614.898,707 626.511,787	14	614.899,217 626.511,933	0.531
14	614.899,217 626.511,933	1	614.895,739 626.523,336	11.922

\*\* Lungimile segmentelor sunt determinate în planul de proiecție Stereo 70 și sunt rotunjite la 1 milimetru.

\*\*\* Distanța dintre puncte este formată din segmente cumulate ce sunt mai mici decât valoarea 1 milimetru.



**DATE DESPRE IMOBILUL NR. 9129**

Oficiul de Cadastru și Publicitate Imobiliară NEAMT  
Biroul de Cadastru și Publicitate Imobiliară Targu-Neamt

**A. Partea I. Descrierea imobilului**

TEREN Intravilan

Nr. CF vechi:231  
Nr. cadastral vechi:259

Adresa: Loc. Radeni, Jud. Neamt

Nr. Crt	Nr cadastral Nr. topografic	Suprafața* (mp)	Observații / Referințe
A1	50728	Din acte: 4.321 Masurata: 4.050	Sector cadastral:95 Teren neimprejmuit;

**B. Partea II. Proprietari și acte**

Inscrieri privitoare la dreptul de proprietate și alte drepturi reale	Referințe
<b>8013 / 02/04/2024</b>	
Act Notarial nr. Contract de vânzare aut nr. 153, din 01/04/2024 emis de BIN Tudor V. VIOREL;	
B6	A1
Intabulare, drept de PROPRIETATE, cu titlu de drept de cumpărare, dobandit prin Conventie, cota actuala 1/1	
1) ONOFREI GHEORGHE	
2) ONOFREI MARIA, bun comun	

**C. Partea III. SARCINI .**

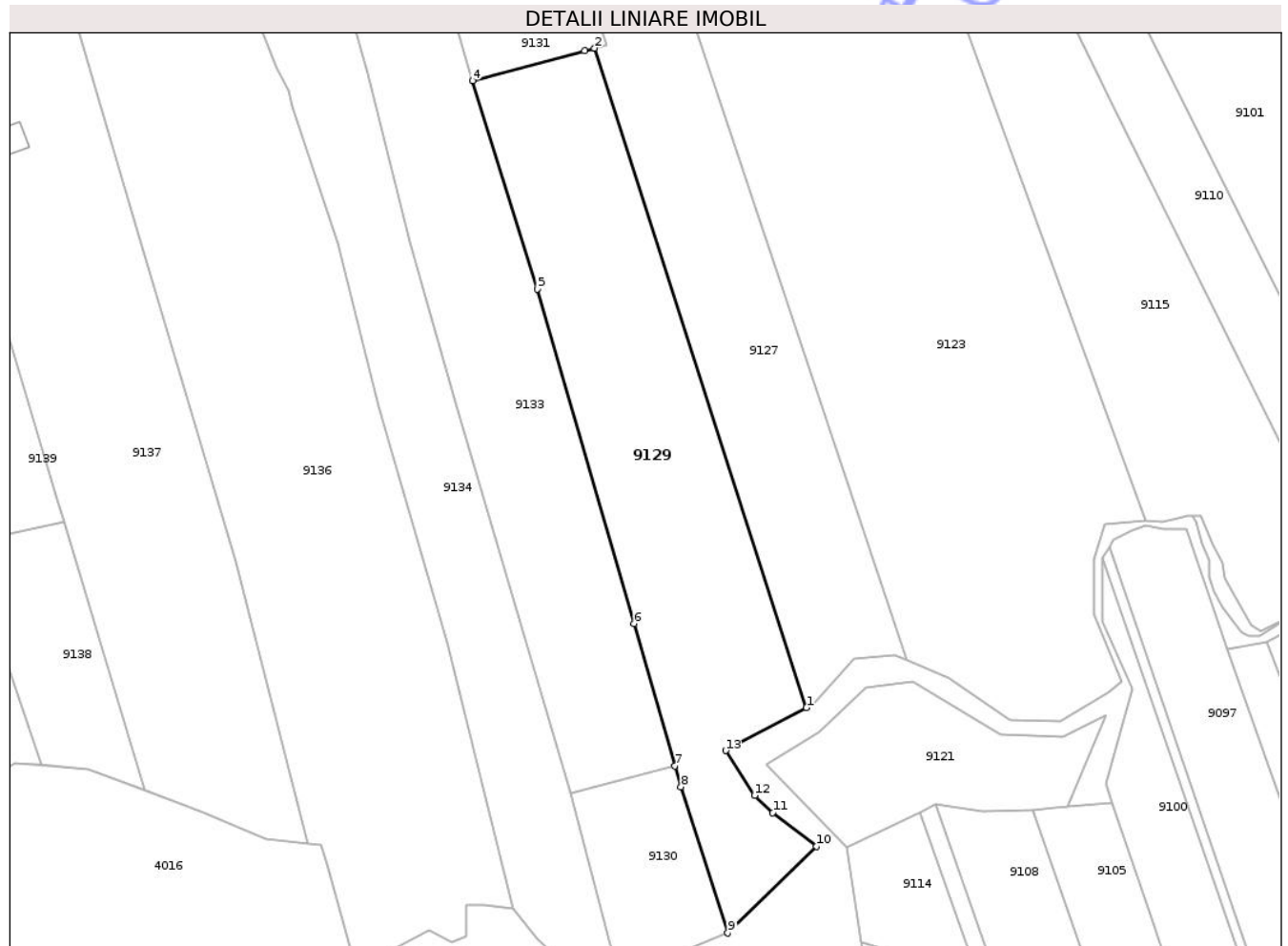
Inscrieri privind dezmembramintele dreptului de proprietate, drepturi reale de garanție și sarcini	Referințe
NU SUNT	

## Anexa Nr. 1 La Partea I

## Teren

Nr cadastral	Suprafața (mp)*	Observații / Referințe
50728	Din acte: 4.321 Masurata: 4.050	

\* Suprafața este determinată în planul de proiecție Stereo 70.



## Date referitoare la teren

Crt	Categorie folosință	Intra vilan	Suprafața (mp)	Tarla	Parcelă	Nr. topo	Observații / Referințe
1	arabil	DA	3.608	1	6/1; 26/2	-	
2	pasune	DA	442	1	6/1; 26/2	-	

## Lungime Segmente

1) Valorile lungimilor segmentelor sunt obținute din proiecție în plan.

Punct început	X / Y	Punct sfârșit	X / Y	Lungime segment (** (m)
1	614.872,437 626.325,835	2	614.831,015 626.454,729	135.386
2	614.831,015 626.454,729	3	614.829,079 626.454,213	2.004
3	614.829,079 626.454,213	4	614.807,145 626.448,361	22.701
4	614.807,145 626.448,361	5	614.819,835 626.407,668	42.626

Punct început	X / Y	Punct sfârșit	X / Y	Lungime segment (** (m)
5	614.819,835 626.407,668	6	614.838,794 626.342,267	68.094
6	614.838,794 626.342,267	7	614.846,758 626.314,466	28.919
7	614.846,758 626.314,466	8	614.847,934 626.310,359	4.272
8	614.847,934 626.310,359	9	614.857,105 626.281,784	30.011
9	614.857,105 626.281,784	10	614.874,457 626.298,733	24.256
10	614.874,457 626.298,733	11	614.865,867 626.305,277	10.799
11	614.865,867 626.305,277	12	614.862,322 626.308,669	4.906
12	614.862,322 626.308,669	13	614.856,663 626.317,448	10.445
13	614.856,663 626.317,448	1	614.872,437 626.325,835	17.865

\*\* Lungimile segmentelor sunt determinate în planul de proiecție Stereo 70 și sunt rotunjite la 1 milimetru.

\*\*\* Distanța dintre puncte este formată din segmente cumulate ce sunt mai mici decât valoarea 1 milimetru.





## DATE DESPRE IMOBILUL NR. 9131

Oficiul de Cadastru și Publicitate Imobiliară NEAMT  
Biroul de Cadastru și Publicitate Imobiliară Targu-Neamt

## A. Partea I. Descrierea imobilului

TEREN Intravilan

Adresa: Loc. Radeni, Jud. Neamt

Nr. Crt	Nr cadastral Nr. topografic	Suprafața* (mp)	Observații / Referințe
A1		1.349	Sector cadastral:95 Teren neimprejmuit;

## B. Partea II. Proprietari și acte

Inscrieri privitoare la dreptul de proprietate și alte drepturi reale	Referințe
/	
Act Administrativ nr. 1098, din 19/02/2026 emis de COMUNA PĂSTRĂVENI;	
B1	Inscrierea posesiei, drept de PROPRIETATE, dobândit prin Lege, cota actuala 1/1
	1) NEIDENTIFICAT NEIDENTIFICAT, PROPRIETAR NEIDENTIFICAT
Act Normativ nr. 7, din 13/03/1996 emis de PARLAMENTUL ROMÂNIEI (ART.13);	
B2	Se notează mențiunea de proprietar neidentificat.

## C. Partea III. SARCINI .

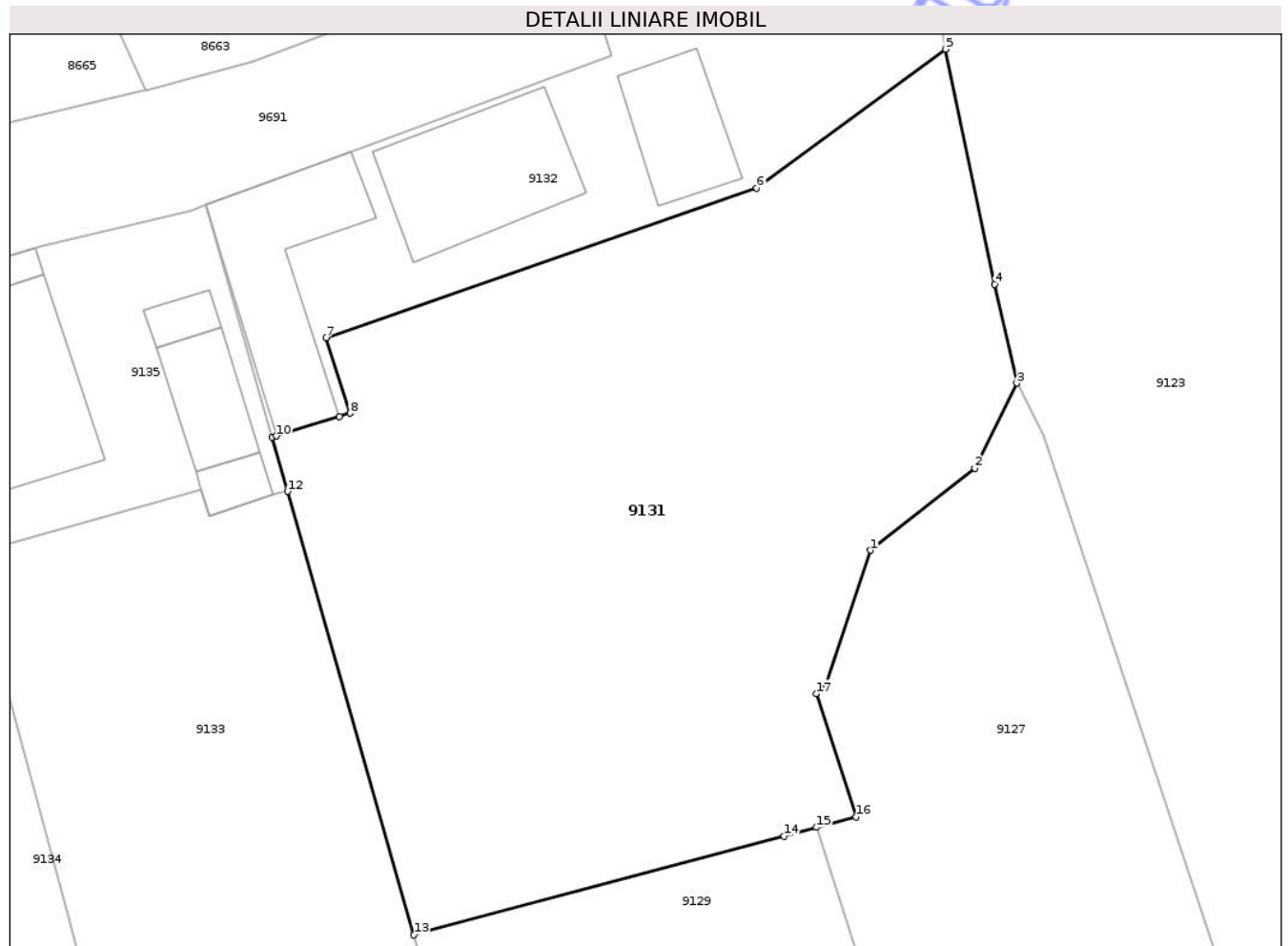
Inscrieri privind dezmembramintele dreptului de proprietate, drepturi reale de garanție și sarcini	Referințe
NU SUNT	

## Anexa Nr. 1 La Partea I

## Teren

Nr cadastral	Suprafața (mp)*	Observații / Referințe
	1.349	

\* Suprafața este determinată în planul de proiecție Stereo 70.



## Date referitoare la teren

Crt	Categorie folosință	Intra vilan	Suprafața (mp)	Tarla	Parcelă	Nr. topo	Observații / Referințe
1	arabil	DA	1.349	1	26	-	

## Lungime Segmente

1) Valorile lungimilor segmentelor sunt obținute din proiecție în plan.

Punct început	X / Y	Punct sfârșit	X / Y	Lungime segment (** (m)
1	614.834,223 626.471,131	2	614.840,392 626.475,994	7.855
2	614.840,392 626.475,994	3	614.842,882 626.481,03	5.618
3	614.842,882 626.481,03	4	614.841,56 626.486,893	6.01
4	614.841,56 626.486,893	5	614.838,654 626.500,8	14.207
5	614.838,654 626.500,8	6	614.827,468 626.492,581	13.881

Punct început	X / Y	Punct sfârșit	X / Y	Lungime segment (** (m)
6	614.827,468 626.492,581	7	614.801,931 626.483,712	27.033
7	614.801,931 626.483,712	8	614.803,359 626.479,251	4.684
8	614.803,359 626.479,251	9	614.802,734 626.479,057	0.654
9	614.802,734 626.479,057	10	614.798,99 626.477,896	3.92
10	614.798,99 626.477,896	11	614.798,748 626.477,822	0.253
11	614.798,748 626.477,822	12	614.799,661 626.474,617	3.332
12	614.799,661 626.474,617	13	614.807,145 626.448,361	27.302
13	614.807,145 626.448,361	14	614.829,079 626.454,213	22.701
14	614.829,079 626.454,213	15	614.831,015 626.454,729	2.004
15	614.831,015 626.454,729	16	614.833,348 626.455,352	2.415
16	614.833,348 626.455,352	17	614.830,993 626.462,638	7.657
17	614.830,993 626.462,638	18	614.831,582 626.463,261	0.857
18	614.831,582 626.463,261	1	614.834,223 626.471,131	8.301

\*\* Lungimile segmentelor sunt determinate în planul de proiecție Stereo 70 și sunt rotunjite la 1 milimetru.

\*\*\* Distanța dintre puncte este formată din segmente cumulate ce sunt mai mici decât valoarea 1 milimetru.



**DATE DESPRE IMOBILUL NR. 9139**

Oficiul de Cadastru și Publicitate Imobiliară NEAMT  
Biroul de Cadastru și Publicitate Imobiliară Targu-Neamt

**A. Partea I. Descrierea imobilului**

TEREN Intravilan

Adresa: Loc. Radeni, Str Salcânilor, Jud. Neamt

Nr. Crt	Nr cadastral Nr. topografic	Suprafața* (mp)	Observații / Referințe
A1		2.307	Sector cadastral:95 Teren neimprejmuit;

**Construcții**

Crt	Nr cadastral Nr. topografic	Adresa	Observații / Referințe
A1.1		Loc. Radeni, Str Salcânilor, Jud. Neamt	Nr. niveluri:1; S. construita la sol:65 mp; S. construita desfasurata:65 mp; CASĂ DE LOCUIT

**B. Partea II. Proprietari și acte**

Inscrieri privitoare la dreptul de proprietate și alte drepturi reale		Referințe
/		
Act Administrativ nr. 43/675, din 16/10/2000 emis de CJPSDPAT NEAMȚ;		
B1	Intabulare, drept de PROPRIETATE, dobandit prin Reconstituire, cota actuala 1/1 1) ASIMINEI C VASILE, LIPSĂ CNP	A1
Act Administrativ nr. 1098, din 19/02/2026 emis de PRIMĂRIA COMUNEI PĂSTRĂVENI;		
B2	Intabulare, drept de PROPRIETATE, dobandit prin Lege, cota actuala 1/1 1) ASIMINEI C VASILE, LIPSĂ CNP	A1.1

**C. Partea III. SARCINI .**

Inscrieri privind dezmembramintele dreptului de proprietate, drepturi reale de garanție și sarcini	Referințe
NU SUNT	

## Anexa Nr. 1 La Partea I

## Teren

Nr cadastral	Suprafața (mp)*	Observații / Referințe
	2.307	

\* Suprafața este determinată în planul de proiecție Stereo 70.



## Date referitoare la teren

Crt	Categorie folosință	Intra vilan	Suprafața (mp)	Tarla	Parcelă	Nr. topo	Observații / Referințe
1	curți constructii	DA	65	1	31/1	-	
2	arabil	DA	2.242	1	31/1	-	

## Date referitoare la construcții

Crt	Număr	Destinație construcție	Supraf. (mp)	Situație juridică	Observații / Referințe
A1.1		construcții de locuințe	65	Cu acte	Nr. niveluri:1; S. construita la sol:65 mp; S. construita desfasurata:65 mp; CASĂ DE LOCUIT

## Lungime Segmente

1) Valorile lungimilor segmentelor sunt obținute din proiecție în plan.

Punct început	X / Y	Punct sfârșit	X / Y	Lungime segment (** (m))
1	614.703,809 626.440,258	2	614.700,41 626.449,783	10.114
2	614.700,41 626.449,783	3	614.696,544 626.460,614	11.5

Punct început	X / Y	Punct sfârșit	X / Y	Lungime segment (** (m)
3	614.696,544 626.460,614	4	614.694,698 626.466,115	5.803
4	614.694,698 626.466,115	5	614.688,671 626.463,125	6.728
5	614.688,671 626.463,125	6	614.673,174 626.459,92	15.826
6	614.673,174 626.459,92	7	614.708,059 626.358,099	107.631
7	614.708,059 626.358,099	8	614.727,287 626.362,076	19.635
8	614.727,287 626.362,076	9	614.725,944 626.366,561	4.682
9	614.725,944 626.366,561	1	614.703,809 626.440,258	76.949

\*\* Lungimile segmentelor sunt determinate în planul de proiecție Stereo 70 și sunt rotunjite la 1 milimetru.

\*\*\* Distanța dintre puncte este formată din segmente cumulate ce sunt mai mici decât valoarea 1 milimetru.



**DATE DESPRE IMOBILUL NR. 9143**

Oficiul de Cadastru și Publicitate Imobiliară NEAMT  
Biroul de Cadastru și Publicitate Imobiliară Targu-Neamt

**A. Partea I. Descrierea imobilului**

TEREN Intravilan

Adresa: Loc. Radeni, Str Salcânilor, Jud. Neamt

Nr. Crt	Nr cadastral Nr. topografic	Suprafața* (mp)	Observații / Referințe
A1		408	Sector cadastral:95 Teren neimprejmuit;

**B. Partea II. Proprietari și acte**

Inscrieri privitoare la dreptul de proprietate și alte drepturi reale	Referințe
/	
Act Administrativ nr. 1098, din 19/02/2026 emis de COMUNA PĂSTRĂVENI;	
B1	Inscrierea posesiei, drept de PROPRIETATE, dobandit prin Lege, cota actuala 1/1
	1) NEIDENTIFICAT NEIDENTIFICAT, PROPRIETAR NEIDENTIFICAT
Act Normativ nr. 7, din 13/03/1996 emis de PARLAMENTUL ROMÂNIEI (ART.13);	
B2	Se notează mențiunea de proprietar neidentificat.

**C. Partea III. SARCINI .**

Inscrieri privind dezmembramintele dreptului de proprietate, drepturi reale de garanție și sarcini	Referințe
NU SUNT	

## Anexa Nr. 1 La Partea I

## Teren

Nr cadastral	Suprafața (mp)*	Observații / Referințe
	408	

\* Suprafața este determinată în planul de proiecție Stereo 70.



## Date referitoare la teren

Crt	Categorie folosință	Intra vilan	Suprafața (mp)	Tarla	Parcelă	Nr. topo	Observații / Referințe
1	drum	DA	408	1	35	-	CALE ACCES

## Lungime Segmente

1) Valorile lungimilor segmentelor sunt obținute din proiecție în plan.

Punct început	X / Y	Punct sfârșit	X / Y	Lungime segment (** (m)
1	614.539,874 626.423,815	2	614.539,131 626.418,023	5.84
3	614.538,993 626.411,429	4	614.539,922 626.404,261	7.227
5	614.543,275 626.390,457	6	614.546,585 626.380,715	10.289
7	614.551,99 626.366,138	8	614.555,984 626.356,472	10.458
9	614.564,095 626.338,265	10	614.575,402 626.312,702	27.952

Punct început	X / Y	Punct sfârșit	X / Y	Lungime segment (** (m)
2	614.539,131 626.418,023	3	614.538,993 626.411,429	6.596
4	614.539,922 626.404,261	5	614.543,275 626.390,457	14.206
6	614.546,585 626.380,715	7	614.551,99 626.366,138	15.547
8	614.555,984 626.356,472	9	614.564,095 626.338,265	19.932
10	614.575,402 626.312,702	11	614.582,778 626.295,469	18.746

Punct început	X / Y	Punct sfârșit	X / Y	Lungime segment (** (m)
11	614.582,778 626.295,469	12	614.585,445 626.296,817	2.988
13	614.578,153 626.313,9	14	614.566,837 626.339,482	27.974
15	614.558,741 626.357,655	16	614.554,784 626.367,232	10.362
17	614.549,413 626.381,719	18	614.546,159 626.391,295	10.114
19	614.542,876 626.404,81	20	614.541,997 626.411,591	6.838
21	614.542,127 626.417,8	22	614.542,912 626.423,924	6.174

Punct început	X / Y	Punct sfârșit	X / Y	Lungime segment (** (m)
12	614.585,445 626.296,817	13	614.578,153 626.313,9	18.574
14	614.566,837 626.339,482	15	614.558,741 626.357,655	19.895
16	614.554,784 626.367,232	17	614.549,413 626.381,719	15.45
18	614.546,159 626.391,295	19	614.542,876 626.404,81	13.908
20	614.541,997 626.411,591	21	614.542,127 626.417,8	6.21
22	614.542,912 626.423,924	1	614.539,874 626.423,815	3.04

\*\* Lungimile segmentelor sunt determinate în planul de proiecție Stereo 70 și sunt rotunjite la 1 milimetru.

\*\*\* Distanța dintre puncte este formată din segmente cumulate ce sunt mai mici decât valoarea 1 milimetru.

Neutilizabil în Cămin Civil



**DATE DESPRE IMOBILUL NR. 9154**

Oficiul de Cadastru și Publicitate Imobiliară NEAMT  
Biroul de Cadastru și Publicitate Imobiliară Targu-Neamt

**A. Partea I. Descrierea imobilului**

TEREN Intravilan

Adresa: Loc. Radeni, Str Salcânilor, Jud. Neamt

Nr. Crt	Nr cadastral Nr. topografic	Suprafața* (mp)	Observații / Referințe
A1		Din acte: 5.400 Masurata: 2.557	Sector cadastral:95 Teren neimprejmuit; PARTE DIN TP 43/1099. DIFERENȚA DE SUPRAFAȚĂ SE REGĂSEȘTE LA ID 9152, S 95.

**B. Partea II. Proprietari și acte**

Inscrieri privitoare la dreptul de proprietate și alte drepturi reale	Referințe
/	
Act Administrativ nr. 43/1099, din 04/04/1994 emis de CJPSDPAT NEAMȚ;	
B1	A1
Intabulare, drept de PROPRIETATE, dobandit prin Reconstituire, cota actuala 1/1	
1) CERCEL GH PROFIRA, LIPSĂ CNP	
2) PELIN P PETRU, LIPSĂ CNP	

**C. Partea III. SARCINI .**

Inscrieri privind dezmembramintele dreptului de proprietate, drepturi reale de garanție și sarcini	Referințe
NU SUNT	

## Anexa Nr. 1 La Partea I

## Teren

Nr cadastral	Suprafața (mp)*	Observații / Referințe
	Din acte: 5.400 Masurata: 2.557	PARTE DIN TP 43/1099. DIFERENȚA DE SUPRAFAȚĂ SE REGĂSEȘTE LA ID 9152, S 95.

\* Suprafața este determinată în planul de proiecție Stereo 70.



## Date referitoare la teren

Crt	Categorie folosință	Intra vilan	Suprafața (mp)	Tarla	Parcelă	Nr. topo	Observații / Referințe
1	arabil	DA	2.557	2	42/3	-	

## Lungime Segmente

1) Valorile lungimilor segmentelor sunt obținute din proiecție în plan.

Punct început	X / Y	Punct sfârșit	X / Y	Lungime segment (** (m)
1	614.418,878 626.405,291	2	614.416,78 626.404,544	2.227
2	614.416,78 626.404,544	3	614.415,14 626.415,851	11.426
3	614.415,14 626.415,851	4	614.408,07 626.415,643	7.073
4	614.408,07 626.415,643	5	614.396,659 626.414,932	11.433
5	614.396,659 626.414,932	6	614.439,314 626.314,192	109.398

Punct început	X / Y	Punct sfârșit	X / Y	Lungime segment (** (m)
6	614.439,314 626.314,192	7	614.448,992 626.317,932	10.376
7	614.448,992 626.317,932	8	614.477,713 626.247,12	76.416
8	614.477,713 626.247,12	9	614.479,026 626.247,751	1.457
9	614.479,026 626.247,751	10	614.487,259 626.251,641	9.106
10	614.487,259 626.251,641	1	614.418,878 626.405,291	168.179

\*\* Lungimile segmentelor sunt determinate în planul de proiecție Stereo 70 și sunt rotunjite la 1 milimetru.

\*\*\* Distanța dintre puncte este formată din segmente cumulate ce sunt mai mici decât valoarea 1 milimetru.

Neutilizabil în Circuitul Civil



**DATE DESPRE IMOBILUL NR. 9055**

Oficiul de Cadastru și Publicitate Imobiliară NEAMT  
Biroul de Cadastru și Publicitate Imobiliară Targu-Neamt

**A. Partea I. Descrierea imobilului**

TEREN Necunoscut

Adresa: Loc. Radeni, Str Principală, Jud. Neamt, ȘI EXTRAVILAN COMUNA PĂSTRĂVENI

Nr. Crt	Nr cadastral Nr. topografic	Suprafața* (mp)	Observații / Referințe
A1		1.900	Sector cadastral:95 Teren neimprejmuit;

**B. Partea II. Proprietari și acte**

Inscrieri privitoare la dreptul de proprietate și alte drepturi reale	Referințe
/	
Act Administrativ nr. 1098, din 19/02/2026 emis de COMUNA PĂSTRĂVENI;	
B1	Inscrierea posesiei, drept de PROPRIETATE, dobandit prin Lege, cota actuala 1/1
	1) NEIDENTIFICAT NEIDENTIFICAT, PROPRIETAR NEIDENTIFICAT
Act Normativ nr. 7, din 13/03/1996 emis de PARLAMENTUL ROMÂNIEI (ART.13);	
B2	Se notează mențiunea de proprietar neidentificat.

**C. Partea III. SARCINI .**

Inscrieri privind dezmembramintele dreptului de proprietate, drepturi reale de garanție și sarcini	Referințe
NU SUNT	

## Anexa Nr. 1 La Partea I

## Teren

Nr cadastral	Suprafața (mp)*	Observații / Referințe
	1.900	

\* Suprafața este determinată în planul de proiecție Stereo 70.

## DETALII LINIARE IMOBIL



## Date referitoare la teren

Crt	Categorie folosință	Intravilan	Suprafața (mp)	Tarla	Parcelă	Nr. topo	Observații / Referințe
1	arabil	DA	1.494	1	3,4	-	
2	arabil	NU	406	1	3,4	-	

## Lungime Segmente

1) Valorile lungimilor segmentelor sunt obținute din proiecție în plan.

Punct început	X / Y	Punct sfârșit	X / Y	Lungime segment (** (m))
1	615.182,348 626.672,363	2	615.183,146 626.673,758	1.607
3	615.189,717 626.685,235	4	615.191,213 626.687,249	2.508
5	615.196,02 626.690,767	6	615.195,268 626.698,894	8.162
7	615.192,718 626.725,367	8	615.191,879 626.740,92	15.575

Punct început	X / Y	Punct sfârșit	X / Y	Lungime segment (** (m))
2	615.183,146 626.673,758	3	615.189,717 626.685,235	13.225
4	615.191,213 626.687,249	5	615.196,02 626.690,767	5.957
6	615.195,268 626.698,894	7	615.192,718 626.725,367	26.596
8	615.191,879 626.740,92	9	615.183,054 626.738,991	9.033

Punct început	X / Y	Punct sfârșit	X / Y	Lungime segment (** (m)
9	615.183,054 626.738,991	10	615.178,82 626.738,036	4.34
11	615.182,144 626.719,988	12	615.183,823 626.712,972	7.214
13	615.168,337 626.707,605	14	615.170,837 626.695,969	11.902
15	615.160,718 626.692,153	16	615.160,53 626.692,805	0.679
17	615.156,14 626.691,75	18	615.152,319 626.710,319	18.958
19	615.144,248 626.707,935	20	615.144,774 626.705,239	2.747
21	615.139,072 626.703,628	22	615.137,833 626.707,317	3.891
23	615.133,353 626.706,484	24	615.138,663 626.689,004	18.268
25	615.143,404 626.675,241	26	615.158,764 626.675,336	15.36
27	615.164,567 626.675,284	28	615.175,51 626.679,998	11.915

Punct început	X / Y	Punct sfârșit	X / Y	Lungime segment (** (m)
10	615.178,82 626.738,036	11	615.182,144 626.719,988	18.351
12	615.183,823 626.712,972	13	615.168,337 626.707,605	16.39
14	615.170,837 626.695,969	15	615.160,718 626.692,153	10.815
16	615.160,53 626.692,805	17	615.156,14 626.691,75	4.515
18	615.152,319 626.710,319	19	615.144,248 626.707,935	8.416
20	615.144,774 626.705,239	21	615.139,072 626.703,628	5.926
22	615.137,833 626.707,317	23	615.133,353 626.706,484	4.556
24	615.138,663 626.689,004	25	615.143,404 626.675,241	14.557
26	615.158,764 626.675,336	27	615.164,567 626.675,284	5.804
28	615.175,51 626.679,998	1	615.182,348 626.672,363	10.249

\*\* Lungimile segmentelor sunt determinate în planul de proiecție Stereo 70 și sunt rotunjite la 1 milimetru.

\*\*\* Distanța dintre puncte este formată din segmente cumulate ce sunt mai mici decât valoarea 1 milimetru.





## DATE DESPRE IMOBILUL NR. 9057

Oficiul de Cadastru și Publicitate Imobiliară NEAMT  
Biroul de Cadastru și Publicitate Imobiliară Targu-Neamt

## A. Partea I. Descrierea imobilului

TEREN Intravilan

Adresa: Loc. Radeni, Str Principală, Nr. 169, Jud. Neamt

Nr. Crt	Nr cadastral Nr. topografic	Suprafața* (mp)	Observații / Referințe
A1	52369	Din acte: 750 Masurata: 862	Sector cadastral:95 Teren imprejmuit;

## Construcții

Crt	Nr cadastral Nr. topografic	Adresa	Observații / Referințe
A1.1	52369-C1	Loc. Radeni, Str Principală, Nr. 169, Jud. Neamt	Nr. niveluri:1; S. construita la sol:56 mp; S. construita desfasurata:56 mp; Casa de locuit (P) - an 1976
A1.2	52369-C2	Loc. Radeni, Str Principală, Nr. 169, Jud. Neamt	Nr. niveluri:1; S. construita la sol:114 mp; S. construita desfasurata:114 mp; Casa de locuit (P) - an 2006
A1.3	52369-C3	Loc. Radeni, Str Principală, Nr. 169, Jud. Neamt	Nr. niveluri:1; S. construita la sol:60 mp; S. construita desfasurata:60 mp; CONSTRUCȚIE ANEXĂ

## B. Partea II. Proprietari și acte

Inscrieri privitoare la dreptul de proprietate și alte drepturi reale	Referințe	
<b>27794 / 21/08/2025</b>		
Act Notarial nr. Contract De Vânzare autentificat sub Nr. 308, din 19/08/2025 emis de N.P. Soric Cristina;		
B5	Intabulare, drept de PROPRIETATEcu titlu de cumpărare, bun comun în devălmășie, dobândit prin Conventie, cota actuala 1/1 1) VASILOI CIPRIAN, cetățean român 2) VASILOI MIHAELA, cetățean român	A1
B6	Intabulare, drept de PROPRIETATEcu titlu de cumpărare, bun comun în devălmășie, dobândit prin Conventie, cota actuala 1/1 1) VASILOI CIPRIAN, cetățean român 2) VASILOI MIHAELA, cetățean român	A1.1
B7	Intabulare, drept de PROPRIETATEcu titlu de cumpărare, bun comun în devălmășie, dobândit prin Conventie, cota actuala 1/1 1) VASILOI CIPRIAN, cetățean român 2) VASILOI MIHAELA, cetățean român	A1.3
B8	Intabulare, drept de PROPRIETATEcu titlu de cumpărare, bun comun în devălmășie, dobândit prin Conventie, cota actuala 1/1 1) VASILOI CIPRIAN, cetățean român 2) VASILOI MIHAELA, cetățean român	A1.2

## C. Partea III. SARCINI

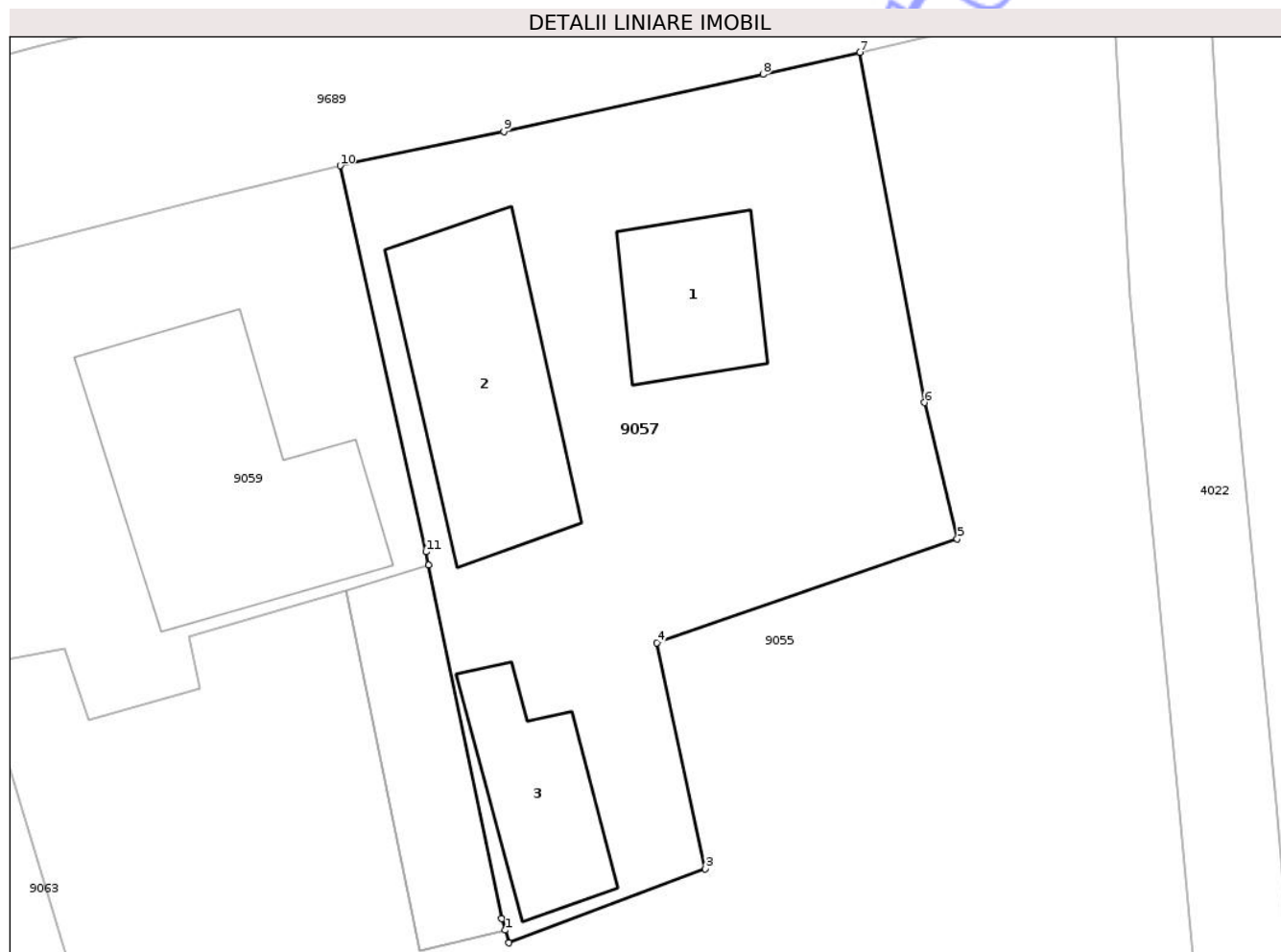
Inscrieri privind dezmembramintele dreptului de proprietate, drepturi reale de garanție și sarcini	Referințe	
<b>27794 / 21/08/2025</b>		
Act Notarial nr. Contract De Vânzare autentificat sub Nr. 308, din 19/08/2025 emis de N.P. Soric Cristina;		
C1	Intabulare, drept de HABITATIEviageră, dobândit prin Conventie, cota actuala 1/1, cota initiala 1/1 1) VASILOI MARIA	A1.1

## Anexa Nr. 1 La Partea I

## Teren

Nr cadastral	Suprafața (mp)*	Observații / Referințe
52369	Din acte: 750 Masurata: 862	

\* Suprafața este determinată în planul de proiecție Stereo 70.



## Date referitoare la teren

Crt	Categorie folosință	Intra vilan	Suprafața (mp)	Tarla	Parcelă	Nr. topo	Observații / Referințe
1	curți constructii	DA	752	1	3A/1	-	
2	curți constructii	DA	110	1	3A/1	-	

## Date referitoare la construcții

Crt	Număr	Destinație construcție	Supraf. (mp)	Situație juridică	Observații / Referințe
A1.1	52369-C1	construcții de locuințe	56	Cu acte	Nr. niveluri:1; S. construita la sol:56 mp; S. construita desfasurata:56 mp; Casa de locuit (P) - an 1976
A1.2	52369-C2	construcții de locuințe	114	Cu acte	Nr. niveluri:1; S. construita la sol:114 mp; S. construita desfasurata:114 mp; Casa de locuit (P) - an 2006
A1.3	52369-C3	construcții anexa	Din acte: 76 Masurata: 60	Cu acte	Nr. niveluri:1; S. construita la sol:60 mp; S. construita desfasurata:60 mp; CONSTRUCȚIE ANEXĂ

## Lungime Segmente

1) Valorile lungimilor segmentelor sunt obținute din proiecție în plan.

Punct început	X / Y	Punct sfârșit	X / Y	Lungime segment (** (m)
1	615.160,53 626.692,805	2	615.160,718 626.692,153	0.679
2	615.160,718 626.692,153	3	615.170,837 626.695,969	10.815
3	615.170,837 626.695,969	4	615.168,337 626.707,605	11.902
4	615.168,337 626.707,605	5	615.183,823 626.712,972	16.39
5	615.183,823 626.712,972	6	615.182,144 626.719,988	7.214
6	615.182,144 626.719,988	7	615.178,82 626.738,036	18.351
7	615.178,82 626.738,036	8	615.173,815 626.736,906	5.131
8	615.173,815 626.736,906	9	615.160,459 626.733,957	13.678
9	615.160,459 626.733,957	10	615.152,03 626.732,198	8.61
10	615.152,03 626.732,198	11	615.156,442 626.712,293	20.389
11	615.156,442 626.712,293	12	615.156,584 626.711,608	0.7
12	615.156,584 626.711,608	13	615.160,359 626.693,396	18.599
13	615.160,359 626.693,396	1	615.160,53 626.692,805	0.615

\*\* Lungimile segmentelor sunt determinate în planul de proiecție Stereo 70 și sunt rotunjite la 1 milimetru.

\*\*\* Distanța dintre puncte este formată din segmente cumulate ce sunt mai mici decât valoarea 1 milimetru.



**DATE DESPRE IMOBILUL NR. 9059**

Oficiul de Cadastru și Publicitate Imobiliară NEAMT  
Biroul de Cadastru și Publicitate Imobiliară Targu-Neamt

**A. Partea I. Descrierea imobilului**

TEREN Intravilan

Adresa: Loc. Radeni, Str Principală, Nr. 171, Jud. Neamt

Nr. Crt	Nr cadastral Nr. topografic	Suprafața* (mp)	Observații / Referințe
A1		600	Sector cadastral:95 Teren neimprejmuit;

**Construcții**

Crt	Nr cadastral Nr. topografic	Adresa	Observații / Referințe
A1.1		Loc. Radeni, Str Principală, Nr. 171, Jud. Neamt	Nr. niveluri:2; S. construita la sol:156 mp; S. construita desfasurata:234 mp; CASĂ DE LOCUIT, P+M
A1.2		Loc. Radeni, Str Principală, Nr. 171, Jud. Neamt	Nr. niveluri:1; S. construita la sol:85 mp; S. construita desfasurata:85 mp; CONSTRUCȚIE ANEXĂ

**B. Partea II. Proprietari și acte**

Inscrieri privitoare la dreptul de proprietate și alte drepturi reale		Referințe
/		
Act Administrativ nr. 43/1480, din 16/11/1994 emis de CJPSDPAT NEAMȚ;		
B1	Intabulare, drept de PROPRIETATE, dobandit prin Constituire, cota actuala 1/1 1) ROMAN C SPIRIDON, LIPSĂ CNP	A1
Act Administrativ nr. 1098, din 19/02/2026 emis de PRIMĂRIA COMUNEI PĂSTRĂVENI;		
B2	Intabulare, drept de PROPRIETATE, dobandit prin Lege, cota actuala 1/1 1) ROMAN C SPIRIDON, LIPSĂ CNP	A1.1, A1.2

**C. Partea III. SARCINI .**

Inscrieri privind dezmembramintele dreptului de proprietate, drepturi reale de garanție și sarcini	Referințe
NU SUNT	

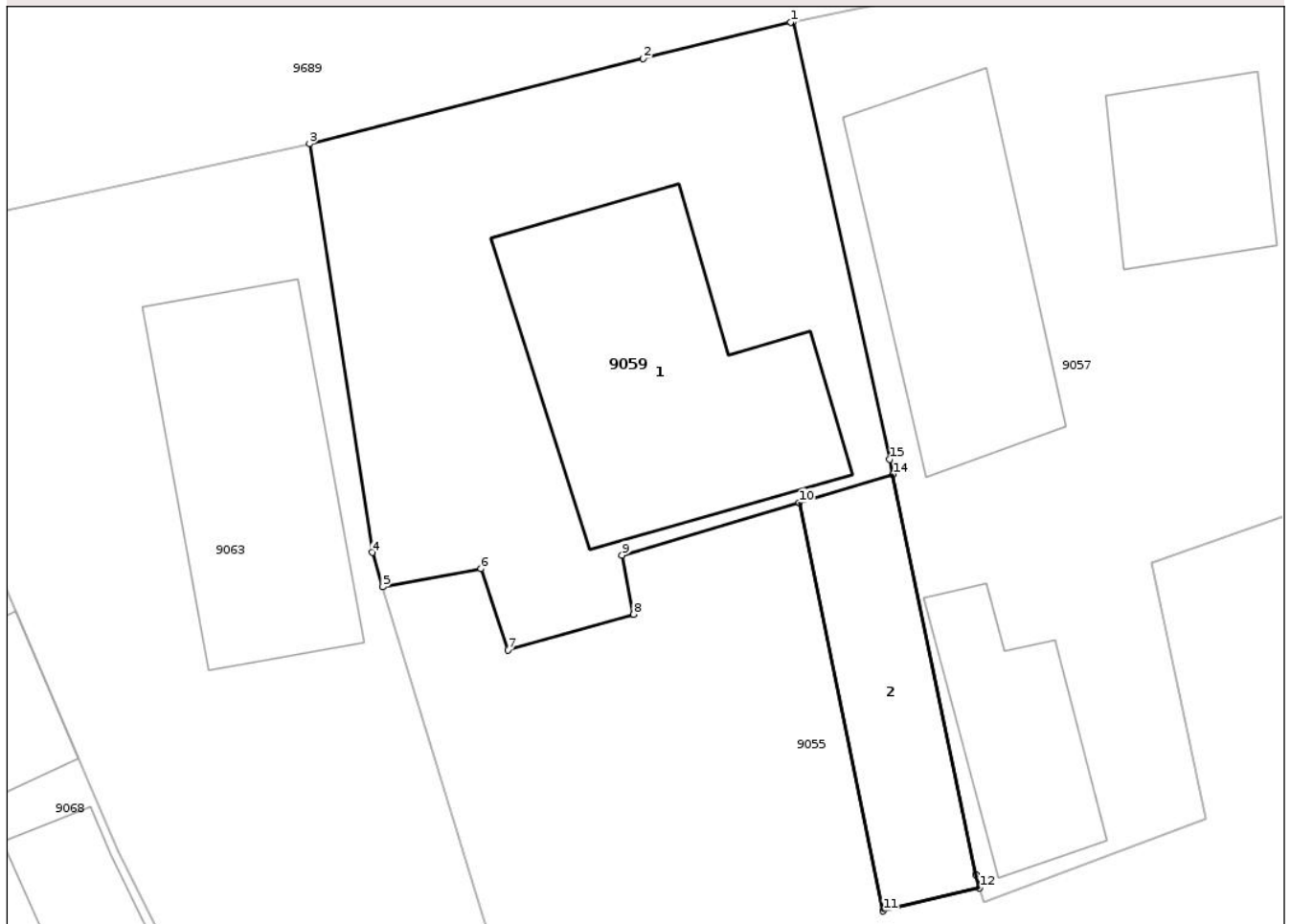
## Anexa Nr. 1 La Partea I

## Teren

Nr cadastral	Suprafața (mp)*	Observații / Referințe
	600	

\* Suprafața este determinată în planul de proiecție Stereo 70.

## DETALII LINIARE IMOBIL



## Date referitoare la teren

Crt	Categorie folosință	Intra vilan	Suprafața (mp)	Tarla	Parcelă	Nr. topo	Observații / Referințe
1	curți constructii	DA	600	1	4A/1	-	

## Date referitoare la construcții

Crt	Număr	Destinație construcție	Supraf. (mp)	Situație juridică	Observații / Referințe
A1.1		construcții de locuințe	156	Cu acte	Nr. niveluri:2; S. construita la sol:156 mp; S. construita desfasurata:234 mp; CASĂ DE LOCUIT, P+M
A1.2		construcții anexa	85	Cu acte	Nr. niveluri:1; S. construita la sol:85 mp; S. construita desfasurata:85 mp; CONSTRUCȚIE ANEXĂ

## Lungime Segmente

1) Valorile lungimilor segmentelor sunt obținute din proiecție în plan.

Punct început	X / Y	Punct sfârșit	X / Y	Lungime segment (** (m)
1	615.151,922 626.732,174	2	615.145,213 626.730,516	6.911
2	615.145,213 626.730,516	3	615.130,027 626.726,643	15.672

Punct început	X / Y	Punct sfârșit	X / Y	Lungime segment (** (m)
3	615.130,027 626.726,643	4	615.132,876 626.708,055	18.805
4	615.132,876 626.708,055	5	615.133,353 626.706,484	1.642
5	615.133,353 626.706,484	6	615.137,833 626.707,317	4.556
6	615.137,833 626.707,317	7	615.139,072 626.703,628	3.891
7	615.139,072 626.703,628	8	615.144,774 626.705,239	5.926
8	615.144,774 626.705,239	9	615.144,248 626.707,935	2.747
9	615.144,248 626.707,935	10	615.152,319 626.710,319	8.416
10	615.152,319 626.710,319	11	615.156,14 626.691,75	18.958
11	615.156,14 626.691,75	12	615.160,53 626.692,805	4.515
12	615.160,53 626.692,805	13	615.160,359 626.693,396	0.615
13	615.160,359 626.693,396	14	615.156,584 626.711,608	18.599
14	615.156,584 626.711,608	15	615.156,442 626.712,293	0.7
15	615.156,442 626.712,293	16	615.152,03 626.732,198	20.389
16	615.152,03 626.732,198	1	615.151,922 626.732,174	0.111

\*\* Lungimile segmentelor sunt determinate în planul de proiecție Stereo 70 și sunt rotunjite la 1 milimetru.

\*\*\* Distanța dintre puncte este formată din segmente cumulate ce sunt mai mici decât valoarea 1 milimetru.



**DATE DESPRE IMOBILUL NR. 9061**

Oficiul de Cadastru și Publicitate Imobiliară NEAMT  
Biroul de Cadastru și Publicitate Imobiliară Targu-Neamt

**A. Partea I. Descrierea imobilului**

TEREN Extravilan

Adresa: Jud. Neamt

Nr. Crt	Nr cadastral Nr. topografic	Suprafața* (mp)	Observații / Referințe
A1		1.316	Sector cadastral:95 Teren neimprejmuit;

**B. Partea II. Proprietari și acte**

Inscrieri privitoare la dreptul de proprietate și alte drepturi reale	Referințe
/	
Act Administrativ nr. 1098, din 19/02/2026 emis de COMUNA PĂSTRĂVENI;	
B1	Inscrierea posesiei, drept de PROPRIETATE, dobandit prin Lege, cota actuala 1/1 1) NEIDENTIFICAT NEIDENTIFICAT, PROPRIETAR NEIDENTIFICAT
Act Normativ nr. 7, din 13/03/1996 emis de PARLAMENTUL ROMÂNIEI (ART.13);	
B2	Se notează cu mențiunea de proprietar neidentificat.

**C. Partea III. SARCINI .**

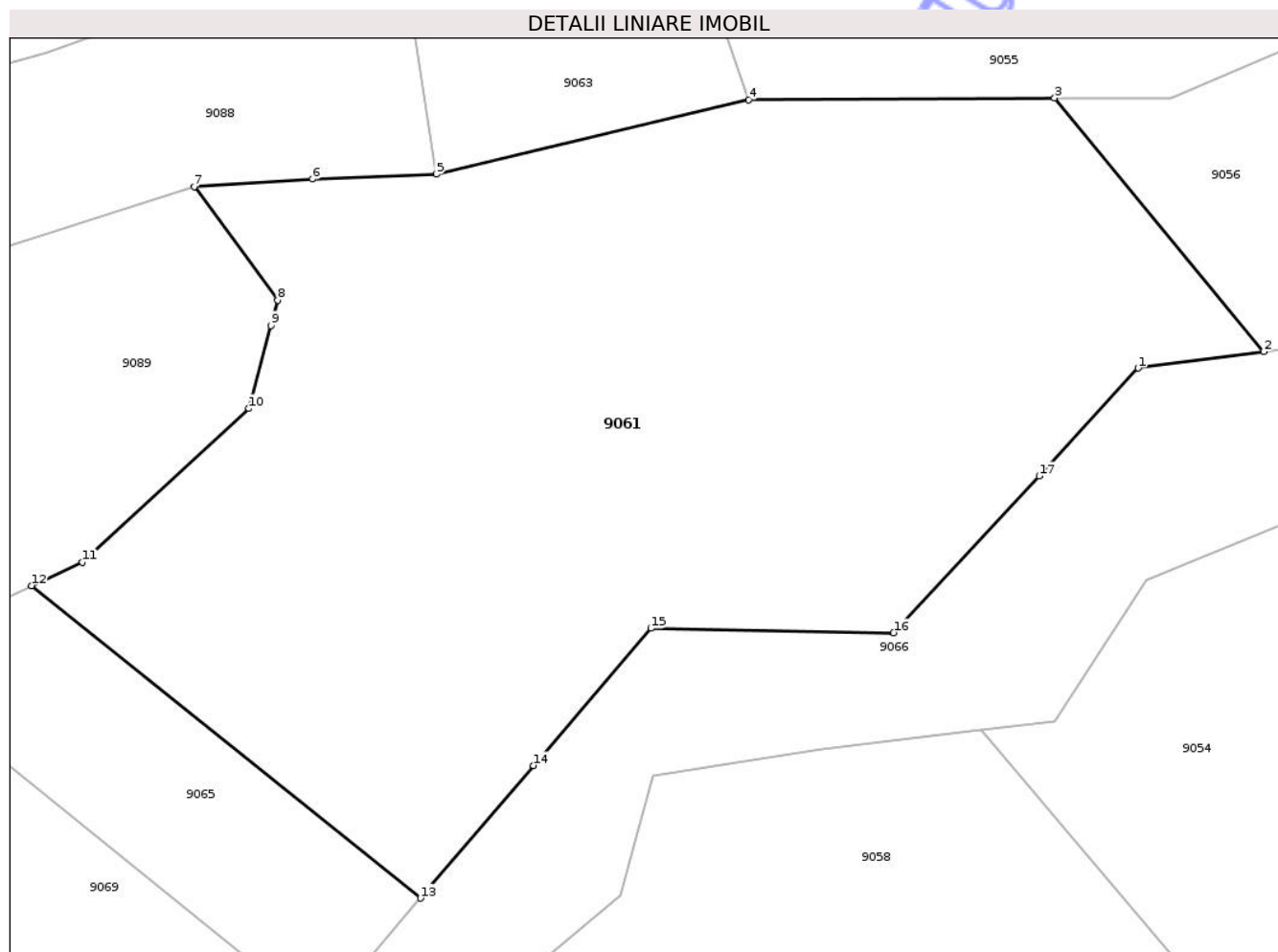
Inscrieri privind dezmembramintele dreptului de proprietate, drepturi reale de garanție și sarcini	Referințe
NU SUNT	

## Anexa Nr. 1 La Partea I

## Teren

Nr cadastral	Suprafața (mp)*	Observații / Referințe
	1.316	

\* Suprafața este determinată în planul de proiecție Stereo 70.



## Date referitoare la teren

Crt	Categorie folosință	Intra vilan	Suprafața (mp)	Tarla	Parcelă	Nr. topo	Observații / Referințe
1	arabil	NU	1.316	57	471	-	

## Lungime Segmente

1) Valorile lungimilor segmentelor sunt obținute din proiecție în plan.

Punct început	X / Y	Punct sfârșit	X / Y	Lungime segment (** (m)
1	615.162,963 626.661,768	2	615.169,268 626.662,596	6.36
2	615.169,268 626.662,596	3	615.158,764 626.675,336	16.512
3	615.158,764 626.675,336	4	615.143,404 626.675,241	15.36
4	615.143,404 626.675,241	5	615.127,695 626.671,503	16.148
5	615.127,695 626.671,503	6	615.121,476 626.671,264	6.224

Punct început	X / Y	Punct sfârșit	X / Y	Lungime segment (** (m)
6	615.121,476 626.671,264	7	615.115,538 626.670,875	5.951
7	615.115,538 626.670,875	8	615.119,717 626.665,182	7.062
8	615.119,717 626.665,182	9	615.119,381 626.663,905	1.32
9	615.119,381 626.663,905	10	615.118,284 626.659,737	4.31
10	615.118,284 626.659,737	11	615.109,923 626.652,021	11.378
11	615.109,923 626.652,021	12	615.107,365 626.650,848	2.814
12	615.107,365 626.650,848	13	615.126,9 626.635,154	25.059
13	615.126,9 626.635,154	14	615.132,588 626.641,809	8.755
14	615.132,588 626.641,809	15	615.138,48 626.648,704	9.069
15	615.138,48 626.648,704	16	615.150,665 626.648,485	12.187
16	615.150,665 626.648,485	17	615.157,986 626.656,351	10.746
17	615.157,986 626.656,351	1	615.162,963 626.661,768	7.356

\*\* Lungimile segmentelor sunt determinate în planul de proiecție Stereo 70 și sunt rotunjite la 1 milimetru.

\*\*\* Distanța dintre puncte este formată din segmente cumulate ce sunt mai mici decât valoarea 1 milimetru.



**DATE DESPRE IMOBILUL NR. 9063**

Oficiul de Cadastru și Publicitate Imobiliară NEAMT  
Biroul de Cadastru și Publicitate Imobiliară Targu-Neamt

**A. Partea I. Descrierea imobilului**

TEREN Necunoscut

Adresa: Loc. Radeni, Str Principală, Nr. 173, Jud. Neamt, ȘI EXTRAVILAN COMUNA PĂSTRĂVENI

Nr. Crt	Nr cadastral Nr. topografic	Suprafața* (mp)	Observații / Referințe
A1	51355	864	Sector cadastral:95 Teren imprejmuit;

**Construcții**

Crt	Nr cadastral Nr. topografic	Adresa	Observații / Referințe
A1.1	51355-C1	Loc. Radeni, Str Principală, Nr. 173, Jud. Neamt	Nr. niveluri:1; S. construita la sol:121 mp; S. construita desfasurata:121 mp; Casa de locuit , construita din lemn in anul 1986 . EXTINDERE CONSTRUCȚIE

**B. Partea II. Proprietari și acte**

Inscrieri privitoare la dreptul de proprietate și alte drepturi reale		Referințe
<b>18200 / 09/08/2017</b>		
Act Notarial nr. Contract de vânzare aut. nr. 2440, din 09/08/2017 emis de NP Teodorescu Mihaela (ADEV NR.1098/19.02.2026, ELIBERATĂ DE PRIMĂRIA COMUNEI PĂSTRĂVENI.);		
B3	Intabulare, drept de PROPRIETATE, cu titlu de drept de CUMPĂRARE, dobandit prin Conventie, cota actuala 1/1 1) OTEA MARCELA 2) OTEA ȘTEFAN, * Soți	A1, A1.1

**C. Partea III. SARCINI**

Inscrieri privind dezmembramintele dreptului de proprietate, drepturi reale de garanție și sarcini		Referințe
<b>18200 / 09/08/2017</b>		
Act Notarial nr. Contract de vânzare aut. nr. 2440, din 09/08/2017 emis de NP Teodorescu Mihaela;		
C1	Intabulare, drept de UZUFRACT VIAGER, dobandit prin Conventie, cota actuala 1/1, cota initiala 1/1 1) PELIN VASILE 2) PELIN ZINICA	A1, A1.1

## Anexa Nr. 1 La Partea I

## Teren

Nr cadastral	Suprafața (mp)*	Observații / Referințe
51355	864	

\* Suprafața este determinată în planul de proiecție Stereo 70.



## Date referitoare la teren

Crt	Categorie folosință	Intra vilan	Suprafața (mp)	Tarla	Parcelă	Nr. topo	Observații / Referințe
1	curti constructii	DA	800	1	5/1	-	
2	curti constructii	NU	64	1	5/1	-	

## Date referitoare la construcții

Crt	Număr	Destinație construcție	Supraf. (mp)	Situație juridică	Observații / Referințe
A1.1	51355-C1	construcții de locuințe	Din acte: 70 Masurata: 121	Cu acte	Nr. niveluri:1; S. construita la sol:121 mp; S. construita desfasurata:121 mp; Casa de locuit , construita din lemn in anul 1986 . EXTINDERE CONSTRUCȚIE

## Lungime Segmente

1) Valorile lungimilor segmentelor sunt obținute din proiecție în plan.

Punct început	X / Y	Punct sfârșit	X / Y	Lungime segment (** (m)
1	615.130,027 626.726,643	2	615.109,607 626.722,136	20.911
2	615.109,607 626.722,136	3	615.111,635 626.717,045	5.48

Punct început	X / Y	Punct sfârșit	X / Y	Lungime segment (** (m)
3	615.111,635 626.717,045	4	615.116,657 626.705,375	12.705
4	615.116,657 626.705,375	5	615.119,533 626.698,692	7.276
5	615.119,533 626.698,692	6	615.121,344 626.694,483	4.582
6	615.121,344 626.694,483	7	615.125,434 626.686,185	9.251
7	615.125,434 626.686,185	8	615.127,695 626.671,503	14.855
8	615.127,695 626.671,503	9	615.143,404 626.675,241	16.148
9	615.143,404 626.675,241	10	615.138,663 626.689,004	14.557
10	615.138,663 626.689,004	11	615.133,353 626.706,484	18.268
11	615.133,353 626.706,484	12	615.132,876 626.708,055	1.642
12	615.132,876 626.708,055	1	615.130,027 626.726,643	18.805

\*\* Lungimile segmentelor sunt determinate în planul de proiecție Stereo 70 și sunt rotunjite la 1 milimetru.

\*\*\* Distanța dintre puncte este formată din segmente cumulate ce sunt mai mici decât valoarea 1 milimetru.



**DATE DESPRE IMOBILUL NR. 9066**

Oficiul de Cadastru și Publicitate Imobiliară NEAMT  
Biroul de Cadastru și Publicitate Imobiliară Targu-Neamt

**A. Partea I. Descrierea imobilului**

TEREN Extravilan

Adresa: Jud. Neamt

Nr. Crt	Nr cadastral Nr. topografic	Suprafața* (mp)	Observații / Referințe
A1	52482	2.132	Sector cadastral:95 Teren neimprejmuit;

**B. Partea II. Proprietari și acte**

Inscrieri privitoare la dreptul de proprietate și alte drepturi reale		Referințe
<b>39926 / 12/12/2025</b>		
Act Normativ nr. HG nr. 1705+ANEXA 12, din 29/11/2006 emis de GUVERNUL ROMANIEI (Hotarare, ANEXA nr.12 din data de 27.02.2025, DECIZIA nr.20189 din 25.11.2025 act administrativ emis de ANAR - ABA SIRET, ANEXA nr.6 la DECIZIA nr.20189 din 25.11.2025 ; act administrativ nr DECIZIA nr. 20189+ANEXA 6 din 25.11.2025, emis de ADMINISTRAȚIA NAȚIONALĂ APELE ROMÂNE);		
B1	Intabulare, drept de PROPRIETATE, dobandit prin Lege, cota actuala 1/1 1) STATUL ROMAN, CIF:9999999999999, - domeniul public	A1
B2	Intabulare, drept de ADMINISTRARE, dobandit prin Lege, cota actuala 1/1 1) ADMINISTRATIA NATIONALA APELE ROMANE PRIN ADMINISTRATIA BAZINALA DE APA SIRET, CIF: 23780878	A1

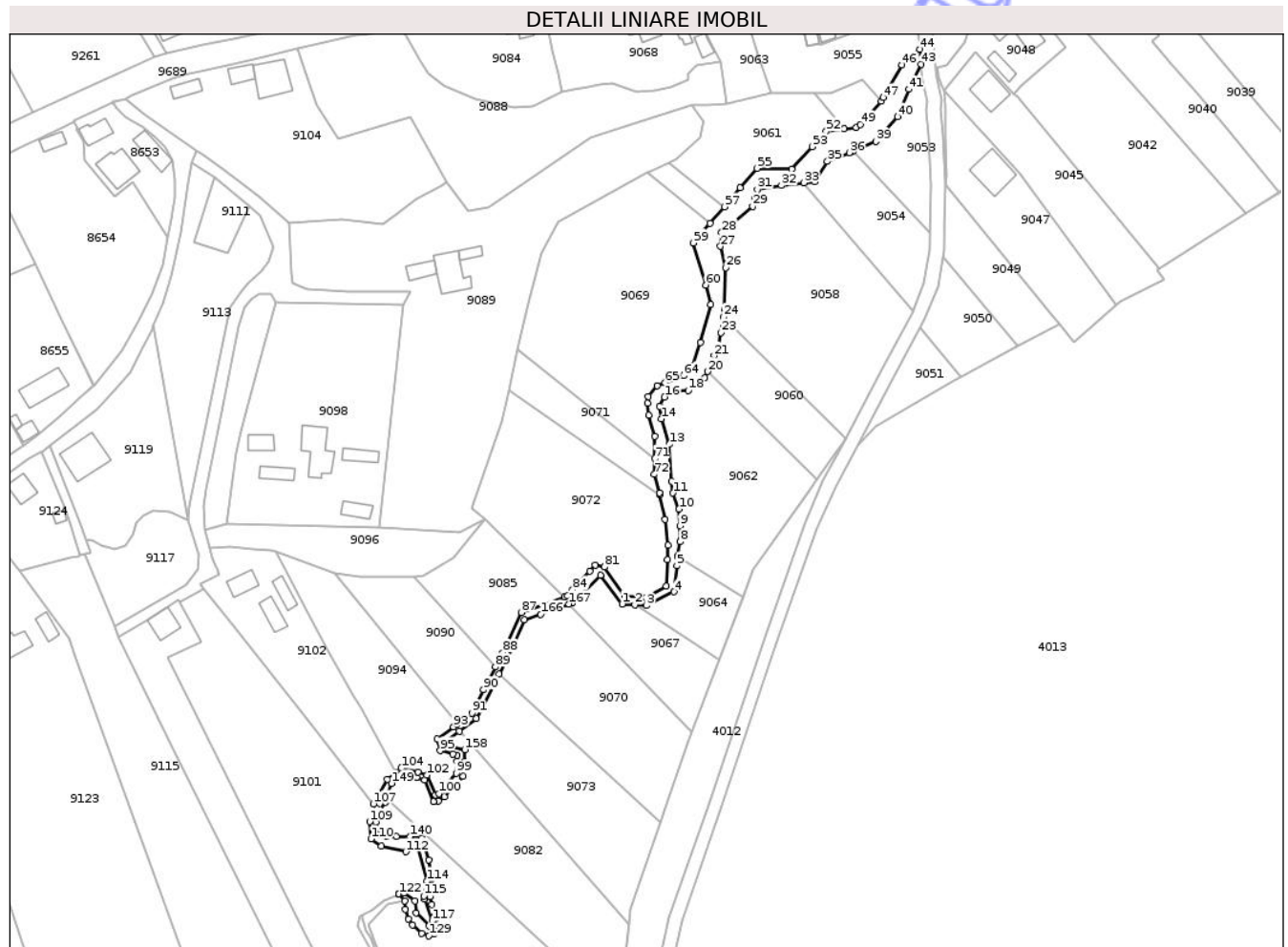
**C. Partea III. SARCINI .**

Inscrieri privind dezmembramintele dreptului de proprietate, drepturi reale de garanție și sarcini	Referințe
NU SUNT	

**Teren**

Nr cadastral	Suprafața (mp)*	Observații / Referințe
52482	2.132	

\* Suprafața este determinată în planul de proiecție Stereo 70.



**Date referitoare la teren**

Crt	Categorie folosință	Intravilan	Suprafața (mp)	Tarla	Parcelă	Nr. topo	Observații / Referințe
1	ape curgătoare	NU	2.132	57	472	-	Rădeanca; H.R 472

**Lungime Segmente**

1) Valorile lungimilor segmentelor sunt obținute din proiecție în plan.

Punct început	X / Y	Punct sfârșit	X / Y	Lungime segment	Punct început	X / Y	Punct sfârșit	X / Y	Lungime segment	Punct început	X / Y	Punct sfârșit	X / Y	Lungime segment
1	615.090,861 626.494,899	2	615.095,323 626.494,574	4.474	2	615.095,323 626.494,574	3	615.099,429 626.494,274	4.117	3	615.099,429 626.494,274	4	615.109,042 626.499,183	10.794
4	615.109,042 626.499,183	5	615.110,092 626.508,326	9.203	5	615.110,092 626.508,326	6	615.110,485 626.511,677	3.374	6	615.110,485 626.511,677	7	615.110,502 626.511,819	0.143
7	615.110,502 626.511,819	8	615.111,308 626.516,848	5.093	8	615.111,308 626.516,848	9	615.111,228 626.522,483	5.636	9	615.111,228 626.522,483	10	615.110,894 626.528,402	5.928
10	615.110,894 626.528,402	11	615.108,711 626.534,025	6.031	11	615.108,711 626.534,025	12	615.108,248 626.538,192	4.193	12	615.108,248 626.538,192	13	615.107,521 626.551,223	13.051
13	615.107,521 626.551,223	14	615.104,652 626.560,235	9.458	14	615.104,652 626.560,235	15	615.104,085 626.564,732	4.533	15	615.104,085 626.564,732	16	615.105,801 626.567,958	3.654

Punct început	X / Y	Punct sfârșit	X / Y	Lungime segment	Punct început	X / Y	Punct sfârșit	X / Y	Lungime segment	Punct început	X / Y	Punct sfârșit	X / Y	Lungime segment
16	615.105,801 626.567,958	17	615.108,182 626.569,744	2.977	17	615.108,182 626.569,744	18	615.114,135 626.570,206	5.971	18	615.114,135 626.570,206	19	615.120,041 626.574,77	7.463
19	615.120,041 626.574,77	20	615.120,979 626.576,965	2.387	20	615.120,979 626.576,965	21	615.123,348 626.582,509	6.029	21	615.123,348 626.582,509	22	615.124,949 626.584,902	2.879
22	615.124,949 626.584,902	23	615.125,769 626.590,701	5.857	23	615.125,769 626.590,701	24	615.126,545 626.596,194	5.547	24	615.126,545 626.596,194	25	615.126,92 626.598,847	2.679
25	615.126,92 626.598,847	26	615.127,489 626.613,598	14.76 1	26	615.127,489 626.613,598	27	615.125,531 626.621,165	7.816	27	615.125,531 626.621,165	28	615.125,934 626.626,119	4.971
28	615.125,934 626.626,119	29	615.136,941 626.635,272	14.31 5	29	615.136,941 626.635,272	30	615.137,767 626.638,238	3.078	30	615.137,767 626.638,238	31	615.138,615 626.641,279	3.157
31	615.138,615 626.641,279	32	615.147,047 626.642,654	8.543	32	615.147,047 626.642,654	33	615.155,047 626.643,613	8.058	33	615.155,047 626.643,613	34	615.158,782 626.644,06	3.761
34	615.158,782 626.644,06	35	615.163,363 626.651,102	8.401	35	615.163,363 626.651,102	36	615.171,057 626.654,28	8.324	36	615.171,057 626.654,28	37	615.172,368 626.654,821	1.418
37	615.172,368 626.654,821	38	615.174,838 626.655,841	2.673	38	615.174,838 626.655,841	39	615.180,487 626.658,174	6.112	39	615.180,487 626.658,174	40	615.188,127 626.666,946	11.63 3
40	615.188,127 626.666,946	41	615.192,094 626.676,641	10.47 5	41	615.192,094 626.676,641	42	615.193,005 626.678,866	2.404	42	615.193,005 626.678,866	43	615.196,505 626.685,516	7.515
43	615.196,505 626.685,516	44	615.196,02 626.690,767	5.274	44	615.196,02 626.690,767	45	615.191,213 626.687,249	5.957	45	615.191,213 626.687,249	46	615.189,717 626.685,235	2.508
46	615.189,717 626.685,235	47	615.183,146 626.673,758	13.22 5	47	615.183,146 626.673,758	48	615.182,348 626.672,363	1.607	48	615.182,348 626.672,363	49	615.174,927 626.664,154	11.06 6
49	615.174,927 626.664,154	50	615.173,559 626.663,158	1.692	50	615.173,559 626.663,158	51	615.169,268 626.662,596	4.327	51	615.169,268 626.662,596	52	615.162,963 626.661,768	6.36
52	615.162,963 626.661,768	53	615.157,986 626.656,351	7.356	53	615.157,986 626.656,351	54	615.150,665 626.648,485	10.74 6	54	615.150,665 626.648,485	55	615.138,48 626.648,704	12.18 7
55	615.138,48 626.648,704	56	615.132,588 626.641,809	9.069	56	615.132,588 626.641,809	57	615.126,9 626.635,154	8.755	57	615.126,9 626.635,154	58	615.121,846 626.629,238	7.781
58	615.121,846 626.629,238	59	615.115,977 626.622,371	9.033	59	615.115,977 626.622,371	60	615.120,38 626.607,466	15.54 2	60	615.120,38 626.607,466	61	615.122,044 626.600,592	7.072
61	615.122,044 626.600,592	62	615.118,436 626.587,144	13.92 3	62	615.118,436 626.587,144	63	615.115,84 626.579,206	8.353	63	615.115,84 626.579,206	64	615.112,498 626.575,506	4.985
64	615.112,498 626.575,506	65	615.106,02 626.573,025	6.938	65	615.106,02 626.573,025	66	615.103,162 626.571,913	3.066	66	615.103,162 626.571,913	67	615.100,093 626.568,156	4.851
67	615.100,093 626.568,156	68	615.099,776 626.565,828	2.35	68	615.099,776 626.565,828	69	615.100,23 626.561,62	4.232	69	615.100,23 626.561,62	70	615.102,401 626.554,164	7.766
70	615.102,401 626.554,164	71	615.102,248 626.546,165	8.001	71	615.102,248 626.546,165	72	615.102,141 626.540,605	5.561	72	615.102,141 626.540,605	73	615.103,984 626.534,059	6.801
73	615.103,984 626.534,059	74	615.104,128 626.533,411	0.664	74	615.104,128 626.533,411	75	615.106,032 626.524,8	8.819	75	615.106,032 626.524,8	76	615.107,077 626.515,619	9.239
76	615.107,077 626.515,619	77	615.106,847 626.510,551	5.074	77	615.106,847 626.510,551	78	615.106,402 626.501,203	9.359	78	615.106,402 626.501,203	79	615.099,052 626.497,197	8.371
79	615.099,052 626.497,197	80	615.091,702 626.497,864	7.38	80	615.091,702 626.497,864	81	615.084,575 626.507,991	12.38 3	81	615.084,575 626.507,991	82	615.081,235 626.508,548	3.386
82	615.081,235 626.508,548	83	615.079,359 626.506,48	2.792	83	615.079,359 626.506,48	84	615.073,327 626.499,807	8.995	84	615.073,327 626.499,807	85	615.071,553 626.497,85	2.641
85	615.071,553 626.497,85	86	615.070,463 626.497,457	1.159	86	615.070,463 626.497,457	87	615.055,069 626.491,897	16.36 7	87	615.055,069 626.491,897	88	615.048,546 626.477,678	15.64 4
88	615.048,546 626.477,678	89	615.045,978 626.472,624	5.669	89	615.045,978 626.472,624	90	615.041,87 626.464,538	9.069	90	615.041,87 626.464,538	91	615.037,713 626.456,355	9.178
91	615.037,713 626.456,355	92	615.032,439 626.452,433	6.572	92	615.032,439 626.452,433	93	615.031,214 626.451,522	1.527	93	615.031,214 626.451,522	94	615.025,457 626.447,24	7.175
94	615.025,457 626.447,24	95	615.026,466 626.443,065	4.295	95	615.026,466 626.443,065	96	615.030,959 626.441,892	4.644	96	615.030,959 626.441,892	97	615.032,507 626.441,488	1.6
97	615.032,507 626.441,488	98	615.032,397 626.439,416	2.075	98	615.032,397 626.439,416	99	615.032,165 626.435,053	4.369	99	615.032,165 626.435,053	100	615.026,018 626.427,91	9.424
100	615.026,018 626.427,91	101	615.024,88 626.427,53	1.2	101	615.024,88 626.427,53	102	615.021,731 626.434,46	7.612	102	615.021,731 626.434,46	103	615.018,678 626.435,552	3.242
103	615.018,678 626.435,552	104	615.012,7 626.436,914	6.131	104	615.012,7 626.436,914	105	615.010,8 626.435,374	2.446	105	615.010,8 626.435,374	106	615.007,711 626.433,024	3.881
106	615.007,711 626.433,024	107	615.002,906 626.424,282	9.975	107	615.002,906 626.424,282	108	615.004,22 626.422,619	2.119	108	615.004,22 626.422,619	109	615.001,566 626.418,005	5.323
109	615.001,566 626.418,005	110	615.002,042 626.411,91	6.114	110	615.002,042 626.411,91	111	615.005,74 626.409,45	4.441	111	615.005,74 626.409,45	112	615.014,382 626.407,387	8.885
112	615.014,382 626.407,387	113	615.018,572 626.409,205	4.567	113	615.018,572 626.409,205	114	615.021,715 626.396,954	12.64 8	114	615.021,715 626.396,954	115	615.020,672 626.391,72	5.337

Punct început	X / Y	Punct sfârșit	X / Y	Lungime segment	Punct început	X / Y	Punct sfârșit	X / Y	Lungime segment	Punct început	X / Y	Punct sfârșit	X / Y	Lungime segment
115	615.020,672 626.391,72	116	615.021,027 626.390,7	1.08	116	615.021,027 626.390,7	117	615.023,724 626.382,941	8.214	117	615.023,724 626.382,941	118	615.022,677 626.381,192	2.038
118	615.022,677 626.381,192	119	615.017,941 626.385,785	6.597	119	615.017,941 626.385,785	120	615.017,558 626.390,021	4.253	120	615.017,558 626.390,021	121	615.013,74 626.392,793	4.718
121	615.013,74 626.392,793	122	615.011,936 626.392,526	1.824	122	615.011,936 626.392,526	123	615.011,83 626.392,482	0.115	123	615.011,83 626.392,482	124	615.014,055 626.390,001	3.333
124	615.014,055 626.390,001	125	615.014,213 626.387,143	2.862	125	615.014,213 626.387,143	126	615.015,245 626.383,571	3.718	126	615.015,245 626.383,571	127	615.016,634 626.381,547	2.455
127	615.016,634 626.381,547	128	615.020,008 626.378,61	4.473	128	615.020,008 626.378,61	129	615.022,496 626.377,678	2.657	129	615.022,496 626.377,678	130	615.024,43 626.378,451	2.084
130	615.024,43 626.378,451	131	615.025,581 626.381,309	3.081	131	615.025,581 626.381,309	132	615.024,867 626.385,119	3.876	132	615.024,867 626.385,119	133	615.023,557 626.388,691	3.804
133	615.023,557 626.388,691	134	615.022,922 626.391,469	2.85	134	615.022,922 626.391,469	135	615.023,438 626.394,207	2.787	135	615.023,438 626.394,207	136	615.023,676 626.398,057	3.857
136	615.023,676 626.398,057	137	615.022,406 626.404,566	6.632	137	615.022,406 626.404,566	138	615.021,176 626.409,249	4.842	138	615.021,176 626.409,249	139	615.019,916 626.412,074	3.093
139	615.019,916 626.412,074	140	615.015,947 626.412,801	4.035	140	615.015,947 626.412,801	141	615.011,052 626.412,801	4.895	141	615.011,052 626.412,801	142	615.007,682 626.412,821	3.37
142	615.007,682 626.412,821	143	615.004,705 626.413,524	3.059	143	615.004,705 626.413,524	144	615.003,793 626.415,956	2.598	144	615.003,793 626.415,956	145	615.003,842 626.417,894	1.939
145	615.003,842 626.417,894	146	615.004,57 626.420,54	2.744	146	615.004,57 626.420,54	147	615.007,114 626.424,843	4.999	147	615.007,114 626.424,843	148	615.007,612 626.426,43	1.663
148	615.007,612 626.426,43	149	615.009,231 626.431,583	5.402	149	615.009,231 626.431,583	150	615.013,193 626.434,794	5.1	150	615.013,193 626.434,794	151	615.018,129 626.433,669	5.063
151	615.018,129 626.433,669	152	615.020,956 626.432,658	3.002	152	615.020,956 626.432,658	153	615.024,104 626.425,179	8.115	153	615.024,104 626.425,179	154	615.025,878 626.425,334	1.781
154	615.025,878 626.425,334	155	615.027,966 626.426,742	2.518	155	615.027,966 626.426,742	156	615.034,648 626.434,008	9.871	156	615.034,648 626.434,008	157	615.034,925 626.439,226	5.225
157	615.034,925 626.439,226	158	615.035,147 626.443,418	4.198	158	615.035,147 626.443,418	159	615.028,574 626.445,134	6.793	159	615.028,574 626.445,134	160	615.028,315 626.446,206	1.103
160	615.028,315 626.446,206	161	615.033,259 626.449,922	6.185	161	615.033,259 626.449,922	162	615.039,249 626.454,424	7.493	162	615.039,249 626.454,424	163	615.047,289 626.470,164	17.67 4
163	615.047,289 626.470,164	164	615.050,346 626.476,149	6.721	164	615.050,346 626.476,149	165	615.056,225 626.489,212	14.32 5	165	615.056,225 626.489,212	166	615.062,004 626.491,289	6.141
166	615.062,004 626.491,289	167	615.071,998 626.494,881	10.62	167	615.071,998 626.494,881	168	615.073,201 626.495,313	1.278	168	615.073,201 626.495,313	169	615.075,719 626.497,777	3.523
169	615.075,719 626.497,777	170	615.083,126 626.505,026	10.36 4	170	615.083,126 626.505,026	1	615.090,861 626.494,899	12.74 3					

\*\* Lungimile segmentelor sunt determinate în planul de proiecție Stereo 70 și sunt rotunjite la 1 milimetru.

\*\*\* Distanța dintre puncte este formată din segmente cumulate ce sunt mai mici decât valoarea 1 milimetru.



## DATE DESPRE IMOBILUL NR. 9068

Oficiul de Cadastru și Publicitate Imobiliară NEAMT  
Biroul de Cadastru și Publicitate Imobiliară Targu-Neamt

## A. Partea I. Descrierea imobilului

TEREN Intravilan

Nr. CF vechi:387  
Nr. cadastral vechi:429

Adresa: Loc. Radeni, Str Principală, Nr. 175, Jud. Neamt

Nr. Crt	Nr cadastral Nr. topografic	Suprafața* (mp)	Observații / Referințe
A1	50920	Din acte: 2.021 Masurata: 2.096	Sector cadastral:95 Teren imprejmuit;

## Construcții

Crt	Nr cadastral Nr. topografic	Adresa	Observații / Referințe
A1.1	50920-C1	Loc. Radeni, Str Principală, Nr. 175, Jud. Neamt	Nr. niveluri:1; S. construita la sol:50 mp; S. construita desfasurata:50 mp; Bucatarie de vara, construita din chirpici, pe fundatie din beton, acoperis tip sarpanta lemn, invelitoare azbociment, compusa din 1 camera si hol
A1.2	50920-C2	Loc. Radeni, Str Principală, Nr. 175, Jud. Neamt	Nr. niveluri:2; S. construita la sol:129 mp; S. construita desfasurata:252 mp; CASĂ DE LOCUIT, P+1
A1.3	50920-C3	Loc. Radeni, Str Principală, Nr. 175, Jud. Neamt	Nr. niveluri:1; S. construita la sol:34 mp; S. construita desfasurata:34 mp; CONSTRUCȚIE ANEXĂ
A1.4	50920-C4	Loc. Radeni, Str Principală, Nr. 175, Jud. Neamt	Nr. niveluri:1; S. construita la sol:33 mp; S. construita desfasurata:33 mp; CONSTRUCȚIE ANEXĂ
A1.5	50920-C5	Loc. Radeni, Str Principală, Nr. 175, Jud. Neamt	Nr. niveluri:1; S. construita la sol:53 mp; S. construita desfasurata:53 mp; CONSTRUCȚIE ANEXĂ

## B. Partea II. Proprietari și acte

Inscrieri privitoare la dreptul de proprietate și alte drepturi reale	Referințe
<b>293 / 18/01/2008</b>	
Act Notarial nr. 108, din 16/01/2008 emis de BNP Doina Galatanu;	
B1	A1, A1.1
Intabulare, drept de PROPRIETATE, dobandit prin Conventie, cota actuala 1/1	
1) DUMITRU MARIANA	
2) DUMITRU IOAN, - soti, LIPSĂ CNP	
OBSERVATII: (provenita din conversia CF 387)	
/	
Act Administrativ nr. 1098, din 19/02/2026 emis de PRIMĂRIA COMUNEI PĂSTRĂVENI;	
B2	A1.2, A1.3, A1.4, A1.5
Intabulare, drept de PROPRIETATE, dobandit prin Lege, cota actuala 1/1	
1) DUMITRU MARIANA	
2) DUMITRU IOAN, - soti, LIPSĂ CNP	

## C. Partea III. SARCINI

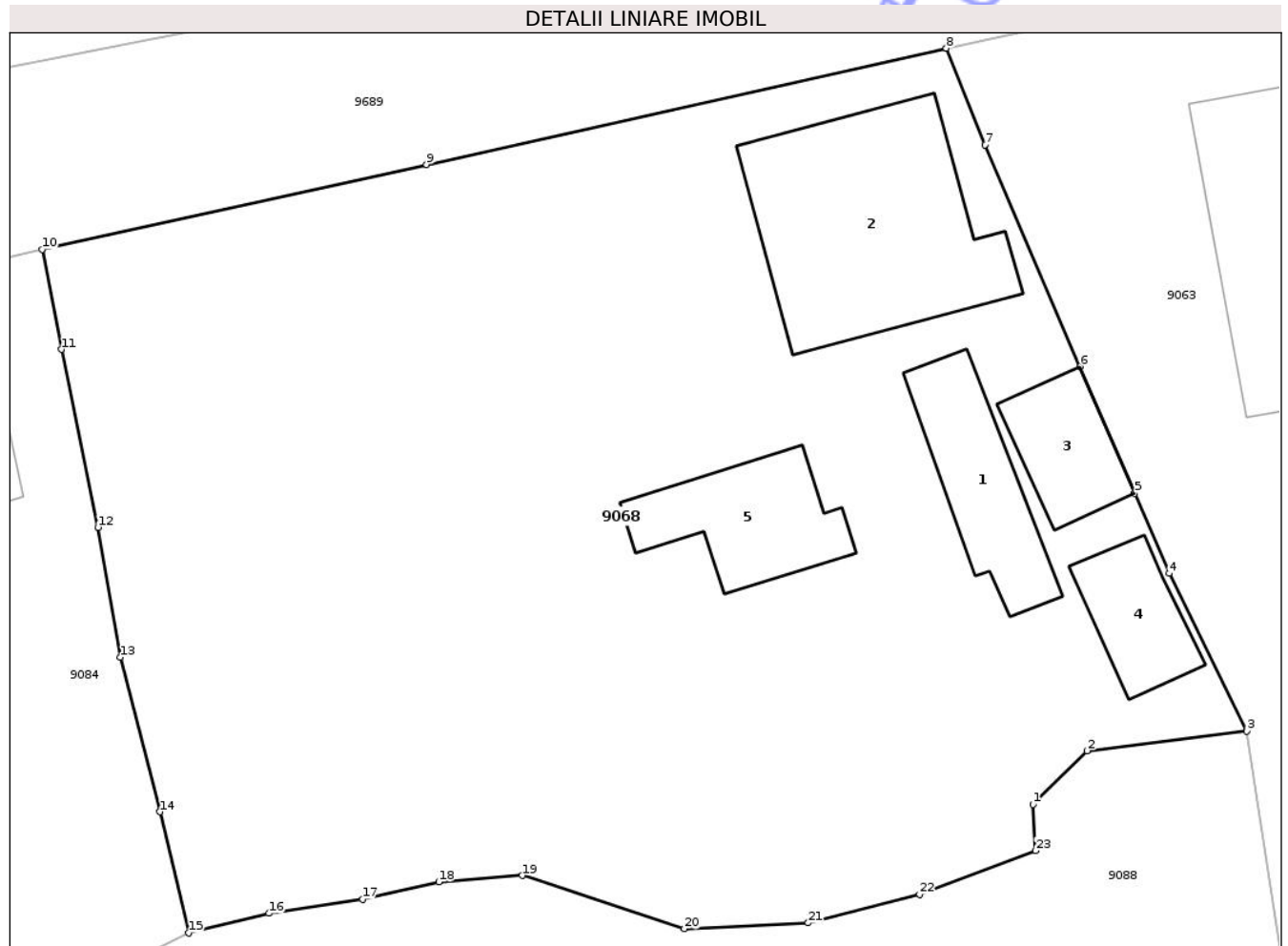
Inscrieri privind dezmembramintele dreptului de proprietate, drepturi reale de garanție și sarcini	Referințe
<b>293 / 18/01/2008</b>	
Act Notarial nr. 108, din 16/01/2008 emis de BNP Doina Galatanu;	
C1	A1, A1.1
Intabulare, drept de UZUFRACT VIAGER, dobandit prin Conventie, cota actuala 1/1, cota initiala 1/1	
1) CIOCOIU IOAN	
2) CIOCOIU MARIA, - soti	
OBSERVATII: (provenita din conversia CF 387)	

## Anexa Nr. 1 La Partea I

## Teren

Nr cadastral	Suprafața (mp)*	Observații / Referințe
50920	Din acte: 2.021 Masurata: 2.096	

\* Suprafața este determinată în planul de proiecție Stereo 70.



## Date referitoare la teren

Crt	Categorie folosință	Intra vilan	Suprafața (mp)	Tarla	Parcelă	Nr. topo	Observații / Referințe
1	curți constructii	DA	908	1	6	-	
2	arabil	DA	866	1	6	-	
3	faneata	DA	286	1	6	-	
4	ape statatoare	DA	36	1	6	-	

## Date referitoare la construcții

Crt	Număr	Destinație construcție	Supraf. (mp)	Situație juridică	Observații / Referințe
A1.1	50920-C1	constructii anexa	50	Cu acte	Nr. niveluri:1; S. construita la sol:50 mp; S. construita desfasurata:50 mp; Bucatarie de vara, construita din chirpici, pe fundatie din beton, acoperis tip sarpanita lemn, invelitoare azbociment, compusa din 1 camera si hol
A1.2	50920-C2	constructii de locuinte	129	Cu acte	Nr. niveluri:2; S. construita la sol:129 mp; S. construita desfasurata:252 mp; CASĂ DE LOCUIT, P+1
A1.3	50920-C3	constructii anexa	34	Cu acte	Nr. niveluri:1; S. construita la sol:34 mp; S. construita desfasurata:34 mp; CONSTRUCȚIE ANEXĂ
A1.4	50920-C4	constructii anexa	33	Cu acte	Nr. niveluri:1; S. construita la sol:33 mp; S. construita desfasurata:33 mp; CONSTRUCȚIE ANEXĂ

Crt	Număr	Destinație construcție	Supraf. (mp)	Situație juridică	Observații / Referințe
A1.5	50920-C5	construcții anexa	53	Cu acte	Nr. niveluri:1; S. construita la sol:53 mp; S. construita desfasurata:53 mp; CONSTRUCȚIE ANEXĂ

## Lungime Segmente

1) Valorile lungimilor segmentelor sunt obținute din proiecție în plan.

Punct început	X / Y	Punct sfârșit	X / Y	Lungime segment (** (m))	Punct început	X / Y	Punct sfârșit	X / Y	Lungime segment (** (m))
1	615.114,177 626.682,313	2	615.117,015 626.685,147	4.011	2	615.117,015 626.685,147	3	615.125,434 626.686,185	8.483
3	615.125,434 626.686,185	4	615.121,344 626.694,483	9.251	4	615.121,344 626.694,483	5	615.119,533 626.698,692	4.582
5	615.119,533 626.698,692	6	615.116,657 626.705,375	7.276	6	615.116,657 626.705,375	7	615.111,635 626.717,045	12.705
7	615.111,635 626.717,045	8	615.109,607 626.722,136	5.48	8	615.109,607 626.722,136	9	615.082,231 626.716,009	28.053
9	615.082,231 626.716,009	10	615.061,983 626.711,544	20.735	10	615.061,983 626.711,544	11	615.062,983 626.706,274	5.364
11	615.062,983 626.706,274	12	615.064,915 626.696,903	9.568	12	615.064,915 626.696,903	13	615.066,107 626.690,059	6.947
13	615.066,107 626.690,059	14	615.068,179 626.681,925	8.394	14	615.068,179 626.681,925	15	615.069,698 626.675,544	6.559
15	615.069,698 626.675,544	16	615.073,92 626.676,584	4.348	16	615.073,92 626.676,584	17	615.078,856 626.677,321	4.991
17	615.078,856 626.677,321	18	615.082,882 626.678,241	4.13	18	615.082,882 626.678,241	19	615.087,268 626.678,576	4.399
19	615.087,268 626.678,576	20	615.095,802 626.675,771	8.983	20	615.095,802 626.675,771	21	615.102,336 626.676,077	6.541
21	615.102,336 626.676,077	22	615.108,193 626.677,588	6.049	22	615.108,193 626.677,588	23	615.114,308 626.679,882	6.531
23	615.114,308 626.679,882	1	615.114,177 626.682,313	2.435					

\*\* Lungimile segmentelor sunt determinate în planul de proiecție Stereo 70 și sunt rotunjite la 1 milimetru.

\*\*\* Distanța dintre puncte este formată din segmente cumulate ce sunt mai mici decât valoarea 1 milimetru.

