

**DATE DESPRE IMOBILUL NR. 8679**

Oficiul de Cadastru și Publicitate Imobiliară NEAMT  
Biroul de Cadastru și Publicitate Imobiliară Targu-Neamt

**A. Partea I. Descrierea imobilului**

TEREN Intravilan

Adresa: Loc. Radeni, Str Scurtă, Jud. Neamt

| Nr. Crt | Nr cadastral Nr. topografic | Suprafața* (mp)                | Observații / Referințe                |
|---------|-----------------------------|--------------------------------|---------------------------------------|
| A1      |                             | Din acte: 300<br>Masurata: 397 | Sector cadastral:97 Teren imprejmuit; |

**Construcții**

| Crt  | Nr cadastral Nr. topografic | Adresa                                  | Observații / Referințe  |
|------|-----------------------------|---|---|
| A1.1 |                             | Loc. Radeni, Str Principală, Jud. Neamt | Nr. niveluri:1; S. construita la sol:77 mp; S. construita desfasurata:77 mp; CASĂ DE LOCUIT |

**B. Partea II. Proprietari și acte**

| Inscrieri privitoare la dreptul de proprietate și alte drepturi reale                   |  | Referințe |
|---|--|-----------|
| /   |  |           |
| Hotarare Judecatoreasca nr. SC NR. 745, din 27/04/2005 emis de JUDECĂTORIA TÂRGU NEAMȚ; |  |           |
| B1  | Intabulare, drept de PROPRIETATE, dobandit prin Hotarare Judecatoreasca, cota actuala 1/1<br>1) PELIN ION<br>2) PELIN MARICICA | A1, A1.1  |

**C. Partea III. SARCINI .**

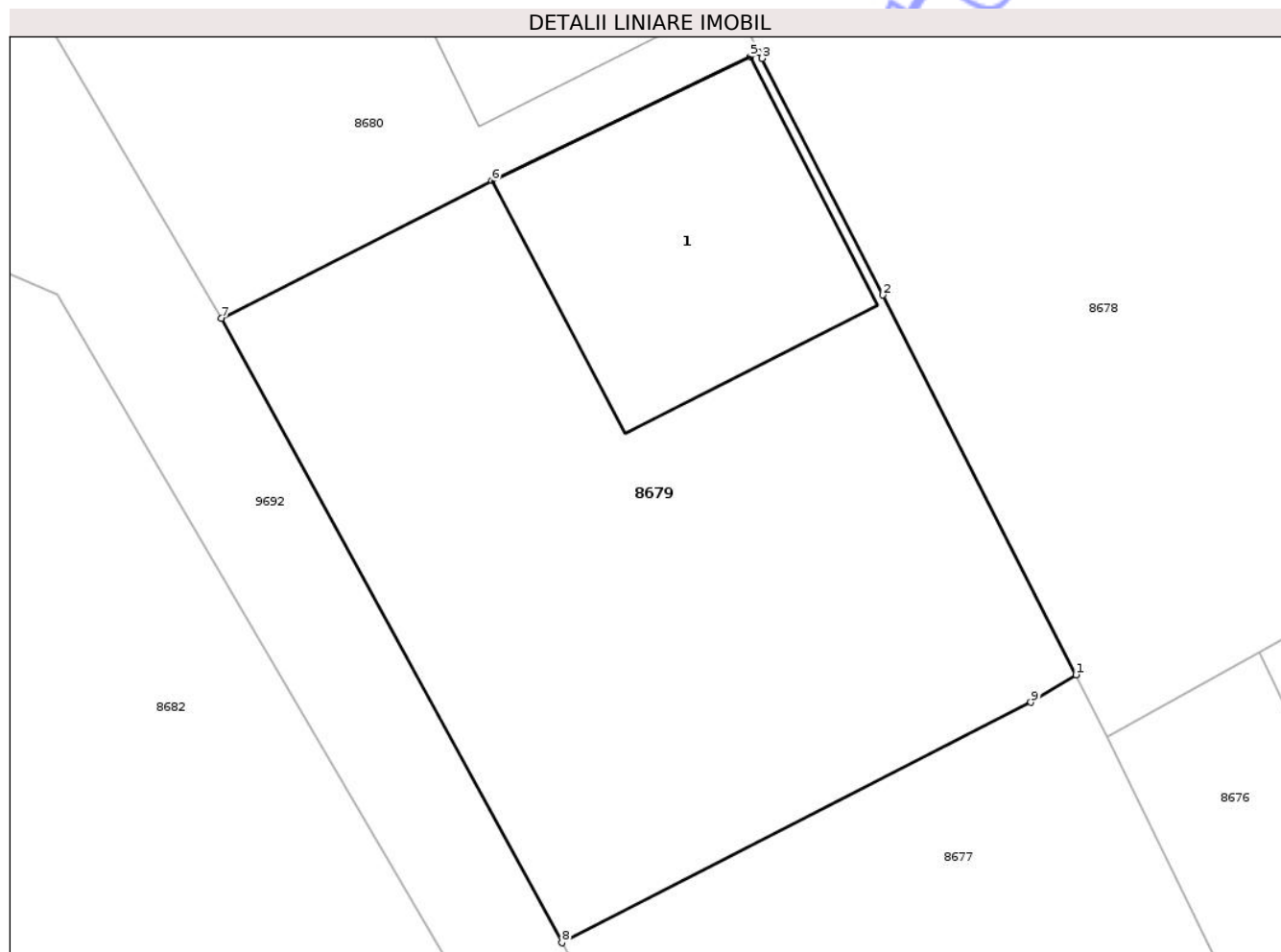
| Inscrieri privind dezmembramentele dreptului de proprietate, drepturi reale de garanție și sarcini | Referințe |
|--|-----------|
| NU SUNT  |           |

## Anexa Nr. 1 La Partea I

## Teren

|              |                                |                        |
|--------------|--------------------------------|------------------------|
| Nr cadastral | Suprafața (mp)*                | Observații / Referințe |
|              | Din acte: 300<br>Masurata: 397 |                        |

\* Suprafața este determinată în planul de proiecție Stereo 70.



## Date referitoare la teren

| Crt | Categorie folosință | Intra vilan | Suprafața (mp) | Tarla | Parcelă | Nr. topo | Observații / Referințe |
|-----|---------------------|-------------|----------------|-------|---------|----------|------------------------|
| 1   | curți constructii   | DA          | 397            | 10    | 133/1   | -        |                        |

## Date referitoare la construcții

| Crt  | Număr | Destinație construcție  | Supraf. (mp) | Situație juridică | Observații / Referințe  |
|------|-------|-------------------------|--------------|-------------------|---|
| A1.1 |       | construcții de locuințe | 77           | Cu acte           | Nr. niveluri:1; S. construita la sol:77 mp; S. construita desfasurata:77 mp; CASĂ DE LOCUIT |

## Lungime Segmente

1) Valorile lungimilor segmentelor sunt obținute din proiecție în plan.

| Punct început | X / Y                      | Punct sfârșit | X / Y                      | Lungime segment (** (m) |
|---------------|----------------------------|---------------|----------------------------|-------------------------|
| 1             | 614.608,604<br>626.554,709 | 2             | 614.602,647<br>626.566,418 | 13.137                  |
| 2             | 614.602,647<br>626.566,418 | 3             | 614.598,925<br>626.573,717 | 8.193                   |
| 3             | 614.598,925<br>626.573,717 | 4             | 614.598,832<br>626.573,901 | 0.206                   |

| Punct început | X / Y                      | Punct sfârșit | X / Y                      | Lungime segment (** (m) |
|---------------|----------------------------|---------------|----------------------------|-------------------------|
| 4             | 614.598,832<br>626.573,901 | 5             | 614.598,559<br>626.573,776 | 0.3                     |
| 5             | 614.598,559<br>626.573,776 | 6             | 614.590,588<br>626.569,942 | 8.845                   |
| 6             | 614.590,588<br>626.569,942 | 7             | 614.582,245<br>626.565,694 | 9.362                   |
| 7             | 614.582,245<br>626.565,694 | 8             | 614.592,751<br>626.546,442 | 21.931                  |
| 8             | 614.592,751<br>626.546,442 | 9             | 614.607,216<br>626.553,856 | 16.254                  |
| 9             | 614.607,216<br>626.553,856 | 1             | 614.608,604<br>626.554,709 | 1.63                    |

\*\* Lungimile segmentelor sunt determinate în planul de proiecție Stereo 70 și sunt rotunjite la 1 milimetru.

\*\*\* Distanța dintre puncte este formată din segmente cumulate ce sunt mai mici decât valoarea 1 milimetru.

Neutilizabil în Circuitul Civil





## DATE DESPRE IMOBILUL NR. 8656

Oficiul de Cadastru și Publicitate Imobiliară NEAMT  
Biroul de Cadastru și Publicitate Imobiliară Targu-Neamt

## A. Partea I. Descrierea imobilului

TEREN Intravilan

Nr. CF vechi:241  
Nr. cadastral vechi:281

Adresa: Loc. Radeni, Str Principală, Nr. 181, Jud. Neamt

| Nr. Crt | Nr cadastral Nr. topografic | Suprafața* (mp) | Observații / Referințe                |
|---------|-----------------------------|-----------------|---------------------------------------|
| A1      | 50799                       | 1.000           | Sector cadastral:97 Teren imprejmuit; |

## Construcții

| Crt  | Nr cadastral Nr. topografic | Adresa   | Observații / Referințe   |
|------|-----------------------------|--|--|
| A1.1 | 50799-C1                    | Loc. Radeni, Str Principală, Nr. 181, Jud. Neamt | Nr. niveluri:2; S. construita la sol:70 mp; S. construita desfasurata:140 mp; Casa de locuit, P+1, EXTINDERE CONSTRUCTIE.  |
| A1.2 | 50799-C2                    | Loc. Radeni, Str Principală, Nr. 181, Jud. Neamt | Nr. niveluri:1; S. construita la sol:38 mp; S. construita desfasurata:38 mp; Bucatarie de vara, construita din lemn si lut, acoperita cu azbociment, compusa din 2 incaperi, EXTINDERE CONSTRUCTIE |
| A1.3 | 50799-C3                    | Loc. Radeni, Str Principală, Nr. 181, Jud. Neamt | Nr. niveluri:1; S. construita la sol:32 mp; S. construita desfasurata:32 mp; Casa de locuit, construita din lemn si lut, acoperita cu azbociment, compusa din 2 camere                             |
| A1.4 | 50799-C4                    | Loc. Radeni, Str Principală, Nr. 181, Jud. Neamt | Nr. niveluri:1; S. construita la sol:19 mp; S. construita desfasurata:19 mp; Grajd, construit din lemn si lut, acoperita cu azbociment   |
| A1.5 | 50799-C5                    | Loc. Radeni, Str Principală, Nr. 181, Jud. Neamt | Nr. niveluri:1; S. construita la sol:23 mp; S. construita desfasurata:23 mp; CONSTRUCTIE ANEXĂ   |

## B. Partea II. Proprietari și acte

| Inscrieri privitoare la dreptul de proprietate și alte drepturi reale   | Referințe   |
|---|---|
| <b>3840 / 30/08/2005</b>  |   |
| Act Notarial nr. 2219, din 29/08/2005 emis de BNP Teodorescu Haralambie (ADEV NR.1098/19.02.2026, ELIBERATĂ DE PRIMĂRIA COMUNEI PĂSTRĂVENI.); |   |
| B1  | Intabulare, drept de PROPRIETATE, dobandit prin Conventie, cota actuala 1/1 |
|   | 1) <b>BULUC GHEORGHE</b> , - necasatorit                                    |
|   | OBSERVATII: (provenita din conversia CF 241)                                |
| /   |   |
| Act Administrativ nr. 1098, din 19/02/2026 emis de PRIMĂRIA COMUNEI PĂSTRĂVENI;   |   |
| B4  | Intabulare, drept de PROPRIETATE, dobandit prin Lege, cota actuala 1/1      |
|   | 1) <b>BULUC GHEORGHE</b> , - necasatorit                                    |

## C. Partea III. SARCINI

| Inscrieri privind dezmembramintele dreptului de proprietate, drepturi reale de garanție și sarcini | Referințe  |
|--|--|
| <b>3841 / 30/08/2005</b>   |  |
| Act Notarial nr. 2219, din 29/08/2005 emis de BNP Teodorescu Haralambie;                           |  |
| C1   | Intabulare, drept de UZUFRACT VIAGER, dobandit prin Conventie, cota actuala 1/1, cota initiala 1/1 |
|  | 1) <b>BULUC MARIN</b>  |
|  | 2) <b>BULUC EUGENIA</b> , - soti   |
|  | OBSERVATII: (provenita din conversia CF 241)   |

## Anexa Nr. 1 La Partea I

## Teren

| Nr cadastral | Suprafața (mp)* | Observații / Referințe |
|--------------|-----------------|------------------------|
| 50799        | 1.000           |                        |

\* Suprafața este determinată în planul de proiecție Stereo 70.



## Date referitoare la teren

| Crt | Categorie folosință | Intra vilan | Suprafața (mp) | Tarla | Parcelă | Nr. topo | Observații / Referințe |
|-----|---------------------|-------------|----------------|-------|---------|----------|------------------------|
| 1   | curți constructii   | DA          | 1.000          | 10    | 146/1   | -        |                        |

## Date referitoare la construcții

| Crt  | Număr    | Destinație construcție  | Supraf. (mp)                 | Situație juridică | Observații / Referințe   |
|------|----------|-------------------------|------------------------------|-------------------|--|
| A1.1 | 50799-C1 | construcții de locuințe | Din acte: 57<br>Masurata: 70 | Cu acte           | Nr. niveluri:2; S. construita la sol:70 mp; S. construita desfasurata:140 mp; Casa de locuit, P+1, EXTINDERE CONSTRUCTIE.  |
| A1.2 | 50799-C2 | construcții anexa       | Din acte: 19<br>Masurata: 38 | Cu acte           | Nr. niveluri:1; S. construita la sol:38 mp; S. construita desfasurata:38 mp; Bucatarie de vara, construita din lemn si lut, acoperita cu azbociment, compusa din 2 incaperi, EXTINDERE CONSTRUCTIE |
| A1.3 | 50799-C3 | construcții de locuințe | 32                           | Cu acte           | Nr. niveluri:1; S. construita la sol:32 mp; S. construita desfasurata:32 mp; Casa de locuit, construita din lemn si lut, acoperita cu azbociment, compusa din 2 camere                             |
| A1.4 | 50799-C4 | construcții anexa       | Din acte: 23<br>Masurata: 19 | Cu acte           | Nr. niveluri:1; S. construita la sol:19 mp; S. construita desfasurata:19 mp; Grajd, construit din lemn si lut, acoperita cu azbociment   |
| A1.5 | 50799-C5 | construcții anexa       | 23                           | Cu acte           | Nr. niveluri:1; S. construita la sol:23 mp; S. construita desfasurata:23 mp; CONSTRUCTIE ANEXĂ   |

## Lungime Segmente

1) Valorile lungimilor segmentelor sunt obținute din proiecție în plan.

| Punct început | X / Y                      | Punct sfârșit | X / Y                      | Lungime segment (** (m) |
|---------------|----------------------------|---------------|----------------------------|-------------------------|
| 1             | 614.861,306<br>626.641,382 | 2             | 614.847,679<br>626.636,253 | 14.56                   |
| 2             | 614.847,679<br>626.636,253 | 3             | 614.847,406<br>626.636,751 | 0.568                   |
| 3             | 614.847,406<br>626.636,751 | 4             | 614.842,48<br>626.635,088  | 5.199                   |
| 4             | 614.842,48<br>626.635,088  | 5             | 614.842,767<br>626.634,384 | 0.76                    |
| 5             | 614.842,767<br>626.634,384 | 6             | 614.841,466<br>626.634,063 | 1.34                    |
| 6             | 614.841,466<br>626.634,063 | 7             | 614.841,517<br>626.633,472 | 0.593                   |
| 7             | 614.841,517<br>626.633,472 | 8             | 614.845,357<br>626.625,619 | 8.742                   |
| 8             | 614.845,357<br>626.625,619 | 9             | 614.854,81<br>626.604,892  | 22.781                  |
| 9             | 614.854,81<br>626.604,892  | 10            | 614.855,706<br>626.602,966 | 2.124                   |
| 10            | 614.855,706<br>626.602,966 | 11            | 614.883,58<br>626.615,106  | 30.403                  |
| 11            | 614.883,58<br>626.615,106  | 12            | 614.872,845<br>626.636,191 | 23.66                   |
| 12            | 614.872,845<br>626.636,191 | 13            | 614.868,046<br>626.645,238 | 10.241                  |
| 13            | 614.868,046<br>626.645,238 | 14            | 614.861,136<br>626.641,943 | 7.655                   |
| 14            | 614.861,136<br>626.641,943 | 1             | 614.861,306<br>626.641,382 | 0.586                   |

\*\* Lungimile segmentelor sunt determinate în planul de proiecție Stereo 70 și sunt rotunjite la 1 milimetru.

\*\*\* Distanța dintre puncte este formată din segmente cumulate ce sunt mai mici decât valoarea 1 milimetru.



**DATE DESPRE IMOBILUL NR. 8680**

Oficiul de Cadastru și Publicitate Imobiliară NEAMT  
Biroul de Cadastru și Publicitate Imobiliară Targu-Neamt

**A. Partea I. Descrierea imobilului**

TEREN Intravilan

Adresa: Loc. Radeni, Str Scurtă, Jud. Neamt

| Nr. Crt | Nr cadastral Nr. topografic | Suprafața* (mp)                    | Observații / Referințe  |
|---------|-----------------------------|------------------------------------|---|
| A1      |                             | Din acte: 2.199<br>Masurata: 1.754 | Sector cadastral:97 Teren imprejmuit;<br>PARTE DIN TP 43/868. DIFERENȚA DE SUPRAFAȚĂ SE REGĂSEȘTE LA ID 8679, S 97. |

**Construcții**

| Crt  | Nr cadastral Nr. topografic | Adresa   | Observații / Referințe   |
|------|-----------------------------|--|--|
| A1.1 |                             | Loc. Radeni, Str Principală, Nr. 203, Jud. Neamt | Nr. niveluri:1; S. construita la sol:77 mp; S. construita desfasurata:77 mp; CASĂ DE LOCUIT    |
| A1.2 |                             | Loc. Radeni, Str Principală, Nr. 203, Jud. Neamt | Nr. niveluri:1; S. construita la sol:65 mp; S. construita desfasurata:65 mp; CONSTRUCȚIE ANEXĂ |
| A1.3 |                             | Loc. Radeni, Str Principală, Nr. 203, Jud. Neamt | Nr. niveluri:1; S. construita la sol:36 mp; S. construita desfasurata:36 mp; CONSTRUCȚIE ANEXĂ |
| A1.4 |                             | Loc. Radeni, Str Principală, Nr. 203, Jud. Neamt | Nr. niveluri:1; S. construita la sol:87 mp; S. construita desfasurata:87 mp; CONSTRUCȚIE ANEXĂ |
| A1.5 |                             | Loc. Radeni, Str Principală, Nr. 203, Jud. Neamt | Nr. niveluri:1; S. construita la sol:76 mp; S. construita desfasurata:76 mp; CONSTRUCȚIE ANEXĂ |

**B. Partea II. Proprietari și acte**

| Inscrieri privitoare la dreptul de proprietate și alte drepturi reale           |   | Referințe                    |
|---|---|------------------------------|
| /   |   |                              |
| Act Administrativ nr. 43/868, din 14/07/1997 emis de CJPSDPAT NEAMȚ;            |   |                              |
| B1  | Intabulare, drept de PROPRIETATE, dobandit prin Reconstituire, cota actuala 1/1<br>1) PELIN V ELEONORA, LIPSĂ CNP | A1                           |
| Act Administrativ nr. 1098, din 19/02/2026 emis de PRIMĂRIA COMUNEI PĂSTRĂVENI; |   |                              |
| B2  | Intabulare, drept de PROPRIETATE, dobandit prin Lege, cota actuala 1/1<br>1) PELIN V ELEONORA, LIPSĂ CNP          | A1.1, A1.2, A1.3, A1.4, A1.5 |

**C. Partea III. SARCINI .**

| Inscrieri privind dezmembramintele dreptului de proprietate, drepturi reale de garanție și sarcini | Referințe |
|--|-----------|
| NU SUNT  |           |

## Anexa Nr. 1 La Partea I

## Teren

|              |                                    |  |
|--------------|------------------------------------|--|
| Nr cadastral | Suprafața (mp)*                    | Observații / Referințe   |
|              | Din acte: 2.199<br>Masurata: 1.754 | PARTE DIN TP 43/868. DIFERENȚA DE SUPRAFAȚĂ SE REGĂSEȘTE LA ID 8679, S 97. |

\* Suprafața este determinată în planul de proiecție Stereo 70.



## Date referitoare la teren

| Crt | Categorie folosință | Intra vilan | Suprafața (mp) | Tarla | Parcelă | Nr. topo | Observații / Referințe |
|-----|---------------------|-------------|----------------|-------|---------|----------|------------------------|
| 1   | curți constructii   | DA          | 1.005          | 10    | 133/1   | -        |                        |
| 2   | arabil              | DA          | 749            | 10    | 133/2   | -        |                        |

## Date referitoare la construcții

| Crt  | Număr | Destinație construcție  | Supraf. (mp) | Situație juridică | Observații / Referințe   |
|------|-------|-------------------------|--------------|-------------------|--|
| A1.1 |       | construcții de locuințe | 77           | Cu acte           | Nr. niveluri:1; S. construita la sol:77 mp; S. construita desfasurata:77 mp; CASĂ DE LOCUIT    |
| A1.2 |       | construcții anexa       | 65           | Cu acte           | Nr. niveluri:1; S. construita la sol:65 mp; S. construita desfasurata:65 mp; CONSTRUCȚIE ANEXĂ |
| A1.3 |       | construcții anexa       | 36           | Cu acte           | Nr. niveluri:1; S. construita la sol:36 mp; S. construita desfasurata:36 mp; CONSTRUCȚIE ANEXĂ |
| A1.4 |       | construcții anexa       | 87           | Cu acte           | Nr. niveluri:1; S. construita la sol:87 mp; S. construita desfasurata:87 mp; CONSTRUCȚIE ANEXĂ |
| A1.5 |       | construcții anexa       | 76           | Cu acte           | Nr. niveluri:1; S. construita la sol:76 mp; S. construita desfasurata:76 mp; CONSTRUCȚIE ANEXĂ |

## Lungime Segmente

1) Valorile lungimilor segmentelor sunt obținute din proiecție în plan.

| Punct început | X / Y                      | Punct sfârșit | X / Y                      | Lungime segment (** (m) |
|---------------|----------------------------|---------------|----------------------------|-------------------------|
| 1             | 614.598,832<br>626.573,901 | 2             | 614.593,061<br>626.585,306 | 12.782                  |
| 2             | 614.593,061<br>626.585,306 | 3             | 614.588,6<br>626.593,408   | 9.249                   |
| 3             | 614.588,6<br>626.593,408   | 4             | 614.584,379<br>626.601,075 | 8.752                   |
| 4             | 614.584,379<br>626.601,075 | 5             | 614.578,935<br>626.612,803 | 12.93                   |
| 5             | 614.578,935<br>626.612,803 | 6             | 614.576,48<br>626.618,84   | 6.517                   |
| 6             | 614.576,48<br>626.618,84   | 7             | 614.573,963<br>626.623,502 | 5.298                   |
| 7             | 614.573,963<br>626.623,502 | 8             | 614.572,83<br>626.623,013  | 1.234                   |
| 8             | 614.572,83<br>626.623,013  | 9             | 614.569,422<br>626.630,222 | 7.974                   |
| 9             | 614.569,422<br>626.630,222 | 10            | 614.559,554<br>626.650,667 | 22.702                  |
| 10            | 614.559,554<br>626.650,667 | 11            | 614.553,428<br>626.647,594 | 6.854                   |
| 11            | 614.553,428<br>626.647,594 | 12            | 614.549,231<br>626.645,736 | 4.59                    |
| 12            | 614.549,231<br>626.645,736 | 13            | 614.540,222<br>626.641,474 | 9.966                   |
| 13            | 614.540,222<br>626.641,474 | 14            | 614.543,222<br>626.634,709 | 7.4                     |
| 14            | 614.543,222<br>626.634,709 | 15            | 614.566,109<br>626.593,287 | 47.324                  |
| 15            | 614.566,109<br>626.593,287 | 16            | 614.568,656<br>626.589,271 | 4.756                   |
| 16            | 614.568,656<br>626.589,271 | 17            | 614.571,361<br>626.584,28  | 5.676                   |
| 17            | 614.571,361<br>626.584,28  | 18            | 614.582,245<br>626.565,694 | 21.539                  |
| 18            | 614.582,245<br>626.565,694 | 19            | 614.590,588<br>626.569,942 | 9.362                   |
| 19            | 614.590,588<br>626.569,942 | 20            | 614.598,559<br>626.573,776 | 8.845                   |
| 20            | 614.598,559<br>626.573,776 | 1             | 614.598,832<br>626.573,901 | 0.3                     |

\*\* Lungimile segmentelor sunt determinate în planul de proiecție Stereo 70 și sunt rotunjite la 1 milimetru.

\*\*\* Distanța dintre puncte este formată din segmente cumulate ce sunt mai mici decât valoarea 1 milimetru.





## DATE DESPRE IMOBILUL NR. 8655

Oficiul de Cadastru și Publicitate Imobiliară NEAMT  
Biroul de Cadastru și Publicitate Imobiliară Targu-Neamt

## A. Partea I. Descrierea imobilului

TEREN Intravilan

Adresa: Loc. Radeni, Str Salcânilor, Jud. Neamt

| Nr. Crt | Nr cadastral Nr. topografic | Suprafața* (mp) | Observații / Referințe                  |
|---------|-----------------------------|-----------------|---|
| A1      |                             | 1.664           | Sector cadastral:97 Teren neimprejmuit; |

## Construcții

| Crt  | Nr cadastral Nr. topografic | Adresa                                  | Observații / Referințe   |
|------|-----------------------------|---|--|
| A1.1 |                             | Loc. Radeni, Str Salcânilor, Jud. Neamt | Nr. niveluri:1; S. construita la sol:120 mp; S. construita desfasurata:120 mp; CASĂ DE LOCUIT  |
| A1.2 |                             | Loc. Radeni, Str Salcânilor, Jud. Neamt | Nr. niveluri:1; S. construita la sol:32 mp; S. construita desfasurata:32 mp; CONSTRUCȚIE ANEXĂ |
| A1.3 |                             | Loc. Radeni, Str Salcânilor, Jud. Neamt | Nr. niveluri:1; S. construita la sol:13 mp; S. construita desfasurata:13 mp; CONSTRUCȚIE ANEXĂ |

## B. Partea II. Proprietari și acte

| Inscrieri privitoare la dreptul de proprietate și alte drepturi reale     |   | Referințe            |
|---|---|----------------------|
| /   |   |                      |
| Act Administrativ nr. 1098, din 19/02/2026 emis de COMUNA PĂSTRĂVENI;     |   |                      |
| B1  | Inscrierea posesiei, drept de PROPRIETATE, dobandit prin Lege, cota actuala 1/1<br>1) NEIDENTIFICAT NEIDENTIFICAT, PROPRIETAR NEIDENTIFICAT | A1, A1.1, A1.2, A1.3 |
| Act Normativ nr. 7, din 13/03/1996 emis de PARLAMENTUL ROMÂNIEI (ART.13); |   |                      |
| B2  | Se notează mențiunea de proprietar neidentificat.   | A1, A1.1, A1.2, A1.3 |

## C. Partea III. SARCINI

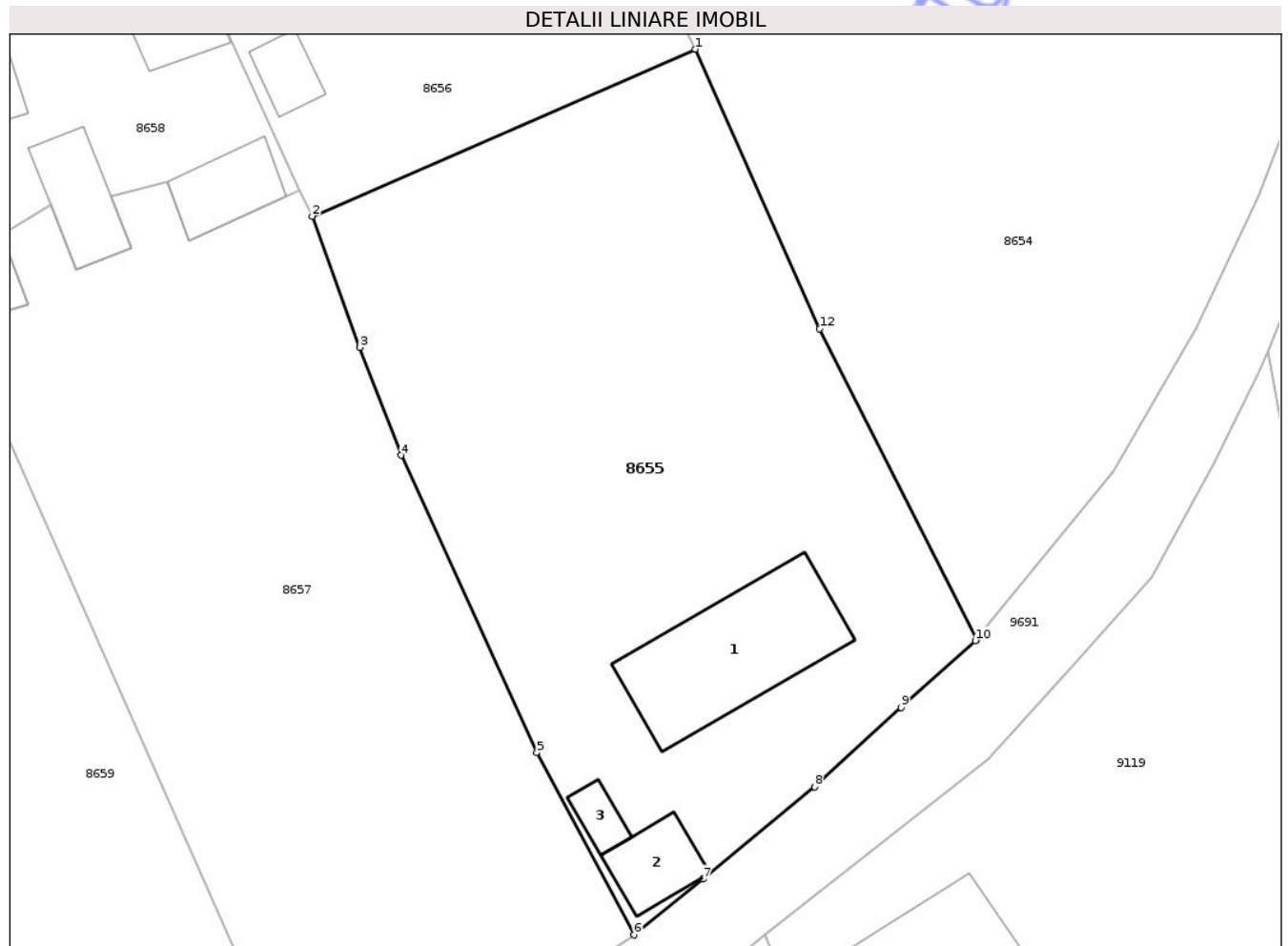
| Inscrieri privind dezmembramintele dreptului de proprietate, drepturi reale de garanție și sarcini | Referințe |
|--|-----------|
| NU SUNT  |           |

## Anexa Nr. 1 La Partea I

## Teren

|              |                 |                        |
|--------------|-----------------|------------------------|
| Nr cadastral | Suprafața (mp)* | Observații / Referințe |
|              | 1.664           |                        |

\* Suprafața este determinată în planul de proiecție Stereo 70.



## Date referitoare la teren

| Crt | Categorie folosință | Intra vilan | Suprafața (mp) | Tarla | Parcelă | Nr. topo | Observații / Referințe |
|-----|---------------------|-------------|----------------|-------|---------|----------|------------------------|
| 1   | curți constructii   | DA          | 165            | 10    | 146     | -        |                        |
| 2   | arabil              | DA          | 1.499          | 10    | 146     | -        |                        |

## Date referitoare la construcții

| Crt  | Număr | Destinație construcție  | Supraf. (mp) | Situație juridică | Observații / Referințe   |
|------|-------|-------------------------|--------------|-------------------|--|
| A1.1 |       | construcții de locuințe | 120          | Cu acte           | Nr. niveluri:1; S. construita la sol:120 mp; S. construita desfasurata:120 mp; CASĂ DE LOCUIT  |
| A1.2 |       | construcții anexa       | 32           | Cu acte           | Nr. niveluri:1; S. construita la sol:32 mp; S. construita desfasurata:32 mp; CONSTRUCȚIE ANEXĂ |
| A1.3 |       | construcții anexa       | 13           | Cu acte           | Nr. niveluri:1; S. construita la sol:13 mp; S. construita desfasurata:13 mp; CONSTRUCȚIE ANEXĂ |

## Lungime Segmente

1) Valorile lungimilor segmentelor sunt obținute din proiecție în plan.

| Punct început | X / Y | Punct sfârșit | X / Y | Lungime segment (** (m) |
|---------------|-------|---------------|-------|-------------------------|
|               |       |               |       |                         |

| Punct început | X / Y                      | Punct sfârșit | X / Y                      | Lungime segment (** (m) |
|---------------|----------------------------|---------------|----------------------------|-------------------------|
| 1             | 614.883,58<br>626.615,106  | 2             | 614.855,706<br>626.602,966 | 30.403                  |
| 2             | 614.855,706<br>626.602,966 | 3             | 614.859,14<br>626.593,437  | 10.128                  |
| 3             | 614.859,14<br>626.593,437  | 4             | 614.862,158<br>626.585,601 | 8.398                   |
| 4             | 614.862,158<br>626.585,601 | 5             | 614.872,038<br>626.563,982 | 23.769                  |
| 5             | 614.872,038<br>626.563,982 | 6             | 614.879,106<br>626.550,752 | 15.0                    |
| 6             | 614.879,106<br>626.550,752 | 7             | 614.884,131<br>626.554,808 | 6.458                   |
| 7             | 614.884,131<br>626.554,808 | 8             | 614.892,236<br>626.561,503 | 10.513                  |
| 8             | 614.892,236<br>626.561,503 | 9             | 614.898,546<br>626.567,276 | 8.552                   |
| 9             | 614.898,546<br>626.567,276 | 10            | 614.903,943<br>626.572,136 | 7.263                   |
| 10            | 614.903,943<br>626.572,136 | 11            | 614.904,043<br>626.572,258 | 0.158                   |
| 11            | 614.904,043<br>626.572,258 | 12            | 614.892,609<br>626.594,786 | 25.263                  |
| 12            | 614.892,609<br>626.594,786 | 1             | 614.883,58<br>626.615,106  | 22.236                  |

\*\* Lungimile segmentelor sunt determinate în planul de proiecție Stereo 70 și sunt rotunjite la 1 milimetru.

\*\*\* Distanța dintre puncte este formată din segmente cumulate ce sunt mai mici decât valoarea 1 milimetru.



**DATE DESPRE IMOBILUL NR. 8657**

Oficiul de Cadastru și Publicitate Imobiliară NEAMT  
Biroul de Cadastru și Publicitate Imobiliară Targu-Neamt

**A. Partea I. Descrierea imobilului**

TEREN Intravilan

Adresa: Loc. Radeni, Str Salcânilor, Jud. Neamt

| Nr. Crt | Nr cadastral Nr. topografic | Suprafața* (mp) | Observații / Referințe                  |
|---------|-----------------------------|-----------------|---|
| A1      |                             | 1.646           | Sector cadastral:97 Teren neimprejmuit; |

**B. Partea II. Proprietari și acte**

| Inscrieri privitoare la dreptul de proprietate și alte drepturi reale     |   | Referințe |
|---|---|-----------|
| /   |   |           |
| Act Administrativ nr. 1098, din 19/02/2026 emis de COMUNA PĂSTRĂVENI;     |   |           |
| B1  | Inscrierea posesiei, drept de PROPRIETATE, dobandit prin Lege, cota actuala 1/1<br>1) NEIDENTIFICAT NEIDENTIFICAT, PROPRIETAR NEIDENTIFICAT | A1        |
| Act Normativ nr. 7, din 13/03/1996 emis de PARLAMENTUL ROMÂNIEI (ART.13); |   |           |
| B2  | Se notează mențiunea de proprietar neidentificat.   | A1        |

**C. Partea III. SARCINI .**

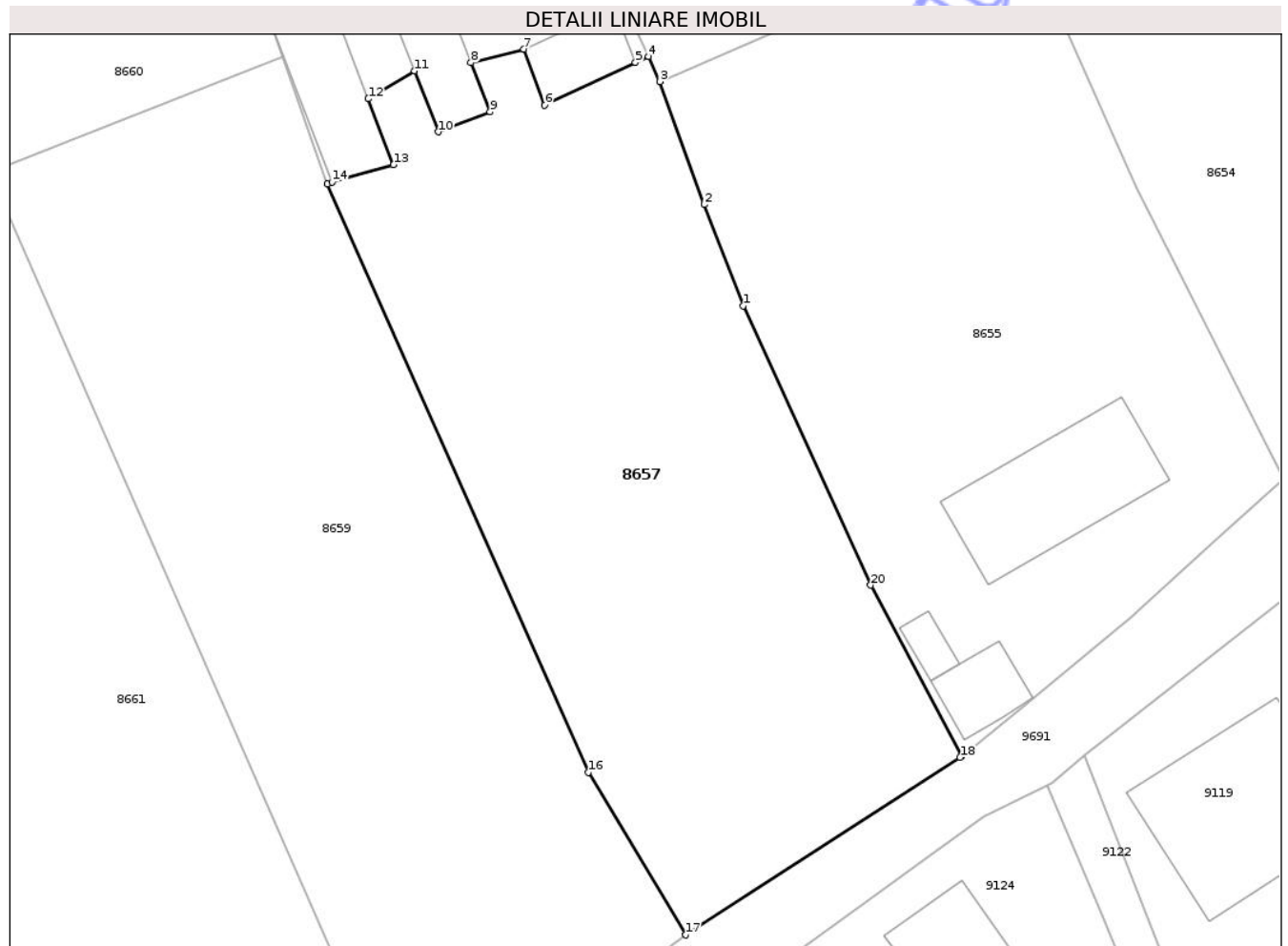
| Inscrieri privind dezmembramintele dreptului de proprietate, drepturi reale de garanție și sarcini | Referințe |
|--|-----------|
| NU SUNT  |           |

## Anexa Nr. 1 La Partea I

## Teren

|              |                 |                        |
|--------------|-----------------|------------------------|
| Nr cadastral | Suprafața (mp)* | Observații / Referințe |
|              | 1.646           |                        |

\* Suprafața este determinată în planul de proiecție Stereo 70.



## Date referitoare la teren

| Crt | Categorie folosință | Intra vilan | Suprafața (mp) | Tarla | Parcelă | Nr. topo | Observații / Referințe |
|-----|---------------------|-------------|----------------|-------|---------|----------|------------------------|
| 1   | arabil              | DA          | 1.646          | 10    | 145     | -        |                        |

## Lungime Segmente

1) Valorile lungimilor segmentelor sunt obținute din proiecție în plan.

| Punct început | X / Y                      | Punct sfârșit | X / Y                      | Lungime segment (** (m) |
|---------------|----------------------------|---------------|----------------------------|-------------------------|
| 1             | 614.862,158<br>626.585,601 | 2             | 614.859,14<br>626.593,437  | 8.398                   |
| 2             | 614.859,14<br>626.593,437  | 3             | 614.855,706<br>626.602,966 | 10.128                  |
| 3             | 614.855,706<br>626.602,966 | 4             | 614.854,81<br>626.604,892  | 2.124                   |
| 4             | 614.854,81<br>626.604,892  | 5             | 614.853,809<br>626.604,437 | 1.1                     |
| 5             | 614.853,809<br>626.604,437 | 6             | 614.846,762<br>626.601,156 | 7.773                   |

| Punct început | X / Y                      | Punct sfârșit | X / Y                      | Lungime segment (** (m) |
|---------------|----------------------------|---------------|----------------------------|-------------------------|
| 6             | 614.846,762<br>626.601,156 | 7             | 614.845,154<br>626.605,473 | 4.607                   |
| 7             | 614.845,154<br>626.605,473 | 8             | 614.841,062<br>626.604,434 | 4.222                   |
| 8             | 614.841,062<br>626.604,434 | 9             | 614.842,542<br>626.600,625 | 4.087                   |
| 9             | 614.842,542<br>626.600,625 | 10            | 614.838,522<br>626.599,074 | 4.309                   |
| 10            | 614.838,522<br>626.599,074 | 11            | 614.836,689<br>626.603,791 | 5.061                   |
| 11            | 614.836,689<br>626.603,791 | 12            | 614.833,097<br>626.601,632 | 4.191                   |
| 12            | 614.833,097<br>626.601,632 | 13            | 614.835,054<br>626.596,522 | 5.472                   |
| 13            | 614.835,054<br>626.596,522 | 14            | 614.830,276<br>626.595,188 | 4.961                   |
| 14            | 614.830,276<br>626.595,188 | 15            | 614.829,909<br>626.595,054 | 0.39                    |
| 15            | 614.829,909<br>626.595,054 | 16            | 614.850,142<br>626.549,491 | 49.853                  |
| 16            | 614.850,142<br>626.549,491 | 17            | 614.857,703<br>626.536,906 | 14.682                  |
| 17            | 614.857,703<br>626.536,906 | 18            | 614.878,977<br>626.550,648 | 25.326                  |
| 18            | 614.878,977<br>626.550,648 | 19            | 614.879,106<br>626.550,752 | 0.165                   |
| 19            | 614.879,106<br>626.550,752 | 20            | 614.872,038<br>626.563,982 | 15.0                    |
| 20            | 614.872,038<br>626.563,982 | 1             | 614.862,158<br>626.585,601 | 23.769                  |

\*\* Lungimile segmentelor sunt determinate în planul de proiecție Stereo 70 și sunt rotunjite la 1 milimetru.

\*\*\* Distanța dintre puncte este formată din segmente cumulate ce sunt mai mici decât valoarea 1 milimetru.



**DATE DESPRE IMOBILUL NR. 8658**

Oficiul de Cadastru și Publicitate Imobiliară NEAMT  
Biroul de Cadastru și Publicitate Imobiliară Targu-Neamt

**A. Partea I. Descrierea imobilului**

TEREN Intravilan

Adresa: Loc. Radeni, Str Principală, Nr. 183, Jud. Neamt

| Nr. Crt | Nr cadastral Nr. topografic | Suprafața* (mp) | Observații / Referințe                |
|---------|-----------------------------|-----------------|---------------------------------------|
| A1      | 51519                       | 846             | Sector cadastral:97 Teren imprejmuit; |

**Construcții**

| Crt  | Nr cadastral Nr. topografic | Adresa   | Observații / Referințe   |
|------|-----------------------------|--|--|
| A1.1 | 51519-C1                    | Loc. Radeni, Str Principală, Nr. 183, Jud. Neamt | Nr. niveluri:1; S. construita la sol:106 mp; S. construita desfasurata:106 mp; casa de locuit,edificata in anul 1974 |
| A1.2 | 51519-C2                    | Loc. Radeni, Str Principală, Nr. 183, Jud. Neamt | Nr. niveluri:1; S. construita la sol:105 mp; S. construita desfasurata:105 mp; casa de locuit edificata in anul 1980 |
| A1.3 | 51519-C3                    | Loc. Radeni, Str Principală, Nr. 183, Jud. Neamt | Nr. niveluri:1; S. construita la sol:36 mp; S. construita desfasurata:36 mp; grajd,edificat in anul 1980             |
| A1.4 | 51519-C4                    | Loc. Radeni, Str Principală, Nr. 183, Jud. Neamt | Nr. niveluri:1; S. construita la sol:41 mp; S. construita desfasurata:41 mp; cotet+finar,edificat in anul 1980       |
| A1.5 | 51519-C5                    | Loc. Radeni, Str Principală, Nr. 183, Jud. Neamt | Nr. niveluri:1; S. construita la sol:67 mp; S. construita desfasurata:67 mp; sopron,edificat in anul 1974            |
| A1.6 | 51519-C6                    | Loc. Radeni, Str Principală, Nr. 183, Jud. Neamt | Nr. niveluri:1; S. construita la sol:16 mp; S. construita desfasurata:16 mp; garaj,edificat in anul 2017             |

**B. Partea II. Proprietari și acte**

| Inscrieri privitoare la dreptul de proprietate și alte drepturi reale  | Referințe   |                                  |
|--|---|----------------------------------|
| <b>31334 / 15/11/2018</b>  |   |                                  |
| Act Notarial nr. Contract de vânzare - cumpărare aut. nr. 5655, din 14/11/2018 emis de BIN Teodorescu Mihaela; |   |                                  |
| B3   | Intabulare, drept de PROPRIETATE, dobandit prin Conventie, cota actuala 1/1<br>1) VASILOI ELENA<br>2) VASILOI VASILE, * Bun Comun | A1, A1.1, A1.2, A1.3, A1.4, A1.5 |
| /  |   |                                  |
| Act Administrativ nr. 1098, din 19/02/2026 emis de PRIMĂRIA COMUNEI PĂSTRĂVENI;                                |   |                                  |
| B4   | Intabulare, drept de PROPRIETATE, dobandit prin Lege, cota actuala 1/1<br>1) VASILOI ELENA<br>2) VASILOI VASILE, * Bun Comun      | A1.6                             |

**C. Partea III. SARCINI**

| Inscrieri privind dezmembramintele dreptului de proprietate, drepturi reale de garanție și sarcini             | Referințe   |                                  |
|--|---|----------------------------------|
| <b>31334 / 15/11/2018</b>  |   |                                  |
| Act Notarial nr. Contract de vânzare - cumpărare aut. nr. 5655, din 14/11/2018 emis de BIN Teodorescu Mihaela; |   |                                  |
| C1   | Intabulare, drept de UZUFRACT VIAGER, dobandit prin Conventie, cota actuala 1/1, cota initiala 1/1<br>1) VASILOI IOAN<br>2) VASILOI VIORICA | A1, A1.1, A1.2, A1.3, A1.4, A1.5 |

## Anexa Nr. 1 La Partea I

## Teren

| Nr cadastral | Suprafața (mp)* | Observații / Referințe |
|--------------|-----------------|------------------------|
| 51519        | 846             |                        |

\* Suprafața este determinată în planul de proiecție Stereo 70.



## Date referitoare la teren

| Crt | Categorie folosință | Intra vilan | Suprafața (mp) | Tarla | Parcelă | Nr. topo | Observații / Referințe |
|-----|---------------------|-------------|----------------|-------|---------|----------|------------------------|
| 1   | curți constructii   | DA          | 846            | 10    | 145/1   | -        |                        |

## Date referitoare la construcții

| Crt  | Număr    | Destinație construcție  | Supraf. (mp) | Situație juridică | Observații / Referințe  |
|------|----------|-------------------------|--------------|-------------------|---|
| A1.1 | 51519-C1 | construcții de locuințe | 106          | Cu acte           | Nr. niveluri:1; S. construita la sol:106 mp; S. construita desfasurata:106 mp; casa de locuit, edificata in anul 1974 |
| A1.2 | 51519-C2 | construcții de locuințe | 105          | Cu acte           | Nr. niveluri:1; S. construita la sol:105 mp; S. construita desfasurata:105 mp; casa de locuit edificata in anul 1980  |
| A1.3 | 51519-C3 | construcții anexa       | 36           | Cu acte           | Nr. niveluri:1; S. construita la sol:36 mp; S. construita desfasurata:36 mp; grajd,edificat in anul 1980              |
| A1.4 | 51519-C4 | construcții anexa       | 41           | Cu acte           | Nr. niveluri:1; S. construita la sol:41 mp; S. construita desfasurata:41 mp; cotet+finar, edificat in anul 1980       |
| A1.5 | 51519-C5 | construcții anexa       | 67           | Cu acte           | Nr. niveluri:1; S. construita la sol:67 mp; S. construita desfasurata:67 mp; sopron,edificat in anul 1974             |
| A1.6 | 51519-C6 | construcții anexa       | 16           | Cu acte           | Nr. niveluri:1; S. construita la sol:16 mp; S. construita desfasurata:16 mp; garaj,edificat in anul 2017              |

## Lungime Segmente

1) Valorile lungimilor segmentelor sunt obținute din proiecție în plan.

| Punct început | X / Y                      | Punct sfârșit | X / Y                      | Lungime segment (** (m) |
|---------------|----------------------------|---------------|----------------------------|-------------------------|
| 1             | 614.835,054<br>626.596,522 | 2             | 614.833,097<br>626.601,632 | 5.472                   |
| 2             | 614.833,097<br>626.601,632 | 3             | 614.836,689<br>626.603,791 | 4.191                   |
| 3             | 614.836,689<br>626.603,791 | 4             | 614.838,522<br>626.599,074 | 5.061                   |
| 4             | 614.838,522<br>626.599,074 | 5             | 614.842,542<br>626.600,625 | 4.309                   |
| 5             | 614.842,542<br>626.600,625 | 6             | 614.841,062<br>626.604,434 | 4.087                   |
| 6             | 614.841,062<br>626.604,434 | 7             | 614.845,154<br>626.605,473 | 4.222                   |
| 7             | 614.845,154<br>626.605,473 | 8             | 614.846,762<br>626.601,156 | 4.607                   |
| 8             | 614.846,762<br>626.601,156 | 9             | 614.853,809<br>626.604,437 | 7.773                   |
| 9             | 614.853,809<br>626.604,437 | 10            | 614.854,81<br>626.604,892  | 1.1                     |
| 10            | 614.854,81<br>626.604,892  | 11            | 614.845,357<br>626.625,619 | 22.781                  |
| 11            | 614.845,357<br>626.625,619 | 12            | 614.841,517<br>626.633,472 | 8.742                   |
| 12            | 614.841,517<br>626.633,472 | 13            | 614.824,074<br>626.632,633 | 17.463                  |
| 13            | 614.824,074<br>626.632,633 | 14            | 614.817,274<br>626.632,67  | 6.8                     |
| 14            | 614.817,274<br>626.632,67  | 15            | 614.819,634<br>626.625,588 | 7.465                   |
| 15            | 614.819,634<br>626.625,588 | 16            | 614.821,636<br>626.619,581 | 6.332                   |
| 16            | 614.821,636<br>626.619,581 | 17            | 614.825,454<br>626.607,782 | 12.401                  |
| 17            | 614.825,454<br>626.607,782 | 18            | 614.826,481<br>626.604,849 | 3.108                   |
| 18            | 614.826,481<br>626.604,849 | 19            | 614.829,909<br>626.595,054 | 10.378                  |
| 19            | 614.829,909<br>626.595,054 | 20            | 614.830,276<br>626.595,188 | 0.39                    |
| 20            | 614.830,276<br>626.595,188 | 1             | 614.835,054<br>626.596,522 | 4.961                   |

\*\* Lungimile segmentelor sunt determinate în planul de proiecție Stereo 70 și sunt rotunjite la 1 milimetru.

\*\*\* Distanța dintre puncte este formată din segmente cumulate ce sunt mai mici decât valoarea 1 milimetru.





## DATE DESPRE IMOBILUL NR. 8659

Oficiul de Cadastru și Publicitate Imobiliară NEAMT  
Biroul de Cadastru și Publicitate Imobiliară Targu-Neamt

## A. Partea I. Descrierea imobilului

TEREN Intravilan

Adresa: Loc. Radeni, Str Salcânilor, Nr. 144, Jud. Neamt

| Nr. Crt | Nr cadastral Nr. topografic | Suprafața* (mp) | Observații / Referințe                  |
|---------|-----------------------------|-----------------|---|
| A1      |                             | 1.876           | Sector cadastral:97 Teren neimprejmuit; |

## B. Partea II. Proprietari și acte

| Inscrieri privitoare la dreptul de proprietate și alte drepturi reale     | Referințe   |
|---|---|
| /   |   |
| Act Administrativ nr. 1098, din 19/02/2026 emis de COMUNA PĂSTRĂVENI;     |   |
| B1  | Inscrierea posesiei, drept de PROPRIETATE, dobandit prin Lege, cota actuala 1/1 |
|   | 1) NEIDENTIFICAT NEIDENTIFICAT, PROPRIETAR NEIDENTIFICAT                        |
| Act Normativ nr. 7, din 13/03/1996 emis de PARLAMENTUL ROMÂNIEI (ART.13); |   |
| B2  | Se notează mențiunea de proprietar neidentificat.                               |

## C. Partea III. SARCINI .

| Inscrieri privind dezmembramintele dreptului de proprietate, drepturi reale de garanție și sarcini | Referințe |
|--|-----------|
| NU SUNT  |           |

## Anexa Nr. 1 La Partea I

## Teren

|              |                 |                        |
|--------------|-----------------|------------------------|
| Nr cadastral | Suprafața (mp)* | Observații / Referințe |
|              | 1.876           |                        |

\* Suprafața este determinată în planul de proiecție Stereo 70.



## Date referitoare la teren

| Crt | Categorie folosință | Intra vilan | Suprafața (mp) | Tarla | Parcelă | Nr. topo | Observații / Referințe |
|-----|---------------------|-------------|----------------|-------|---------|----------|------------------------|
| 1   | arabil              | DA          | 1.876          | 10    | 144     | -        |                        |

## Lungime Segmente

1) Valorile lungimilor segmentelor sunt obținute din proiecție în plan.

| Punct început | X / Y                      | Punct sfârșit | X / Y                      | Lungime segment (** (m) |
|---------------|----------------------------|---------------|----------------------------|-------------------------|
| 1             | 614.829,909<br>626.595,054 | 2             | 614.826,481<br>626.604,849 | 10.378                  |
| 2             | 614.826,481<br>626.604,849 | 3             | 614.803,742<br>626.595,957 | 24.416                  |
| 3             | 614.803,742<br>626.595,957 | 4             | 614.836,489<br>626.521,349 | 81.479                  |
| 4             | 614.836,489<br>626.521,349 | 5             | 614.857,219<br>626.536,593 | 25.732                  |
| 5             | 614.857,219<br>626.536,593 | 6             | 614.857,703<br>626.536,906 | 0.577                   |

| Punct început | X / Y                      | Punct sfârșit | X / Y                      | Lungime segment (** (m) |
|---------------|----------------------------|---------------|----------------------------|-------------------------|
| 6             | 614.857,703<br>626.536,906 | 7             | 614.850,142<br>626.549,491 | 14.682                  |
| 7             | 614.850,142<br>626.549,491 | 1             | 614.829,909<br>626.595,054 | 49.853                  |

\*\* Lungimile segmentelor sunt determinate în planul de proiecție Stereo 70 și sunt rotunjite la 1 milimetru.

\*\*\* Distanța dintre puncte este formată din segmente cumulate ce sunt mai mici decât valoarea 1 milimetru.

Neutilizabil în Circuitul Civil



**DATE DESPRE IMOBILUL NR. 8660**

Oficiul de Cadastru și Publicitate Imobiliară NEAMT  
Biroul de Cadastru și Publicitate Imobiliară Targu-Neamt

**A. Partea I. Descrierea imobilului**

TEREN Intravilan

Adresa: Loc. Radeni, Str Principală, Nr. 185, Jud. Neamt

| Nr. Crt | Nr cadastral Nr. topografic | Suprafața* (mp) | Observații / Referințe                  |
|---------|-----------------------------|-----------------|---|
| A1      |                             | 1.000           | Sector cadastral:97 Teren neimprejmuit; |

**Construcții**

| Crt  | Nr cadastral Nr. topografic | Adresa   | Observații / Referințe   |
|------|-----------------------------|--|--|
| A1.1 |                             | Loc. Radeni, Str Principală, Nr. 185, Jud. Neamt | Nr. niveluri:1; S. construita la sol:70 mp; S. construita desfasurata:70 mp; CASĂ DE LOCUIT    |
| A1.2 |                             | Loc. Radeni, Str Principală, Nr. 185, Jud. Neamt | Nr. niveluri:1; S. construita la sol:17 mp; S. construita desfasurata:17 mp; CONSTRUCȚIE ANEXĂ |

**B. Partea II. Proprietari și acte**

| Inscrieri privitoare la dreptul de proprietate și alte drepturi reale           |  | Referințe  |
|---|--|------------|
| /   |  |            |
| Act Administrativ nr. 43/1610, din 11/04/1997 emis de CJPSDPAT NEAMȚ;           |  |            |
| B1  | Intabulare, drept de PROPRIETATE, dobandit prin Constituire, cota actuala 1/1<br>1) COBZARU C NECULAI, LIPSĂ CNP | A1         |
| Act Administrativ nr. 1098, din 19/02/2026 emis de PRIMĂRIA COMUNEI PĂSTRĂVENI; |  |            |
| B2  | Intabulare, drept de PROPRIETATE, dobandit prin Lege, cota actuala 1/1<br>1) COBZARU C NECULAI, LIPSĂ CNP        | A1.1, A1.2 |

**C. Partea III. SARCINI .**

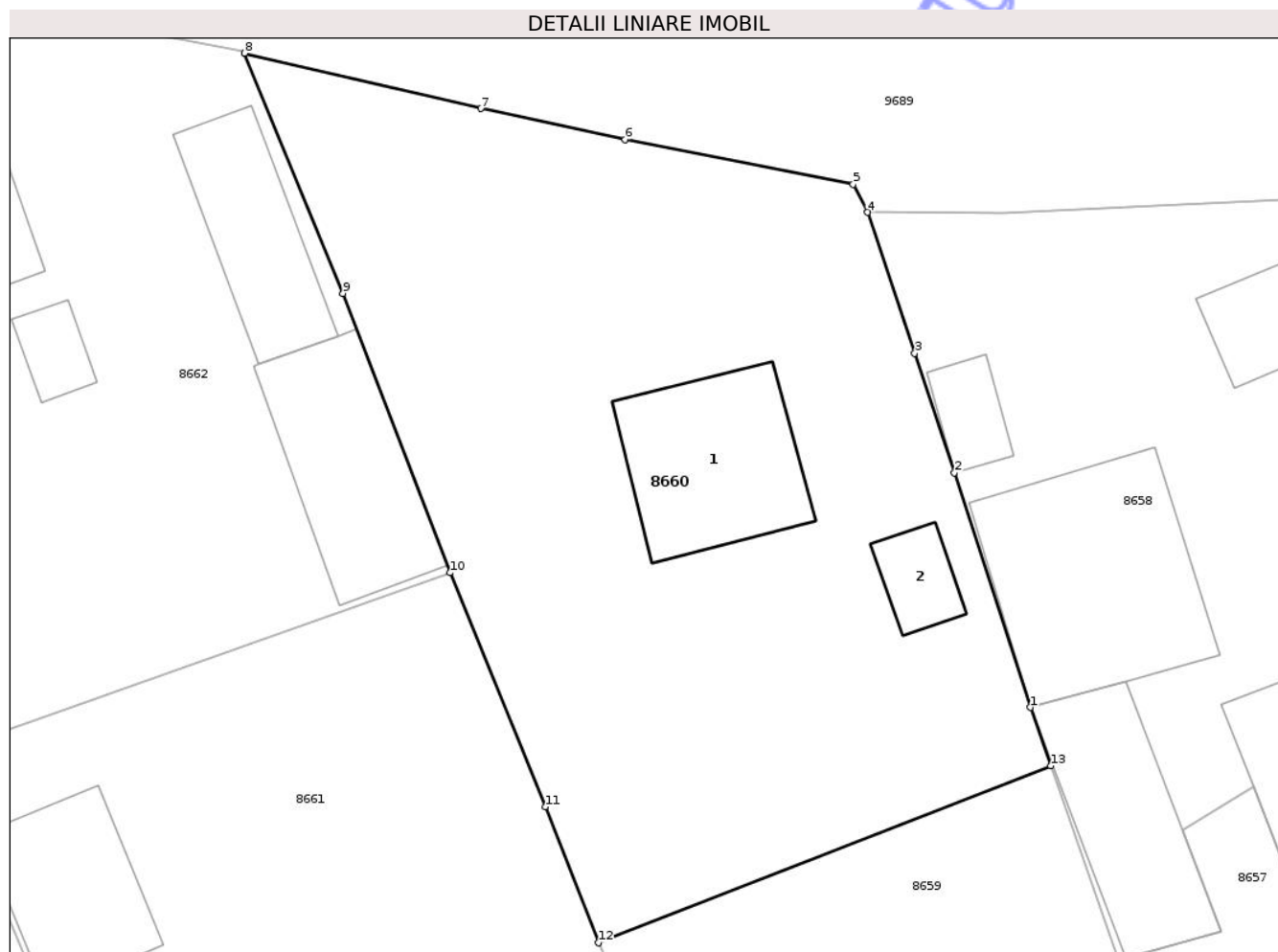
| Inscrieri privind dezmembramintele dreptului de proprietate, drepturi reale de garanție și sarcini | Referințe |
|--|-----------|
| NU SUNT  |           |

## Anexa Nr. 1 La Partea I

## Teren

| Nr cadastral | Suprafața (mp)* | Observații / Referințe |
|--------------|-----------------|------------------------|
|              | 1.000           |                        |

\* Suprafața este determinată în planul de proiecție Stereo 70.



## Date referitoare la teren

| Crt | Categorie folosință | Intra vilan | Suprafața (mp) | Tarla | Parcelă | Nr. topo | Observații / Referințe |
|-----|---------------------|-------------|----------------|-------|---------|----------|------------------------|
| 1   | curti constructii   | DA          | 1.000          | 10    | 144/1   | -        |                        |

## Date referitoare la construcții

| Crt  | Număr | Destinație construcție  | Supraf. (mp) | Situație juridică | Observații / Referințe   |
|------|-------|-------------------------|--------------|-------------------|--|
| A1.1 |       | construcții de locuințe | 70           | Cu acte           | Nr. niveluri:1; S. construita la sol:70 mp; S. construita desfasurata:70 mp; CASĂ DE LOCUIT    |
| A1.2 |       | construcții anexa       | 17           | Cu acte           | Nr. niveluri:1; S. construita la sol:17 mp; S. construita desfasurata:17 mp; CONSTRUCȚIE ANEXĂ |

## Lungime Segmente

1) Valorile lungimilor segmentelor sunt obținute din proiecție în plan.

| Punct început | X / Y                      | Punct sfârșit | X / Y                      | Lungime segment (** (m) |
|---------------|----------------------------|---------------|----------------------------|-------------------------|
| 1             | 614.825,454<br>626.607,782 | 2             | 614.821,636<br>626.619,581 | 12.401                  |
| 2             | 614.821,636<br>626.619,581 | 3             | 614.819,634<br>626.625,588 | 6.332                   |

| Punct început | X / Y                      | Punct sfârșit | X / Y                      | Lungime segment (** (m) |
|---------------|----------------------------|---------------|----------------------------|-------------------------|
| 3             | 614.819,634<br>626.625,588 | 4             | 614.817,274<br>626.632,67  | 7.465                   |
| 4             | 614.817,274<br>626.632,67  | 5             | 614.816,549<br>626.634,082 | 1.587                   |
| 5             | 614.816,549<br>626.634,082 | 6             | 614.805,06<br>626.636,325  | 11.706                  |
| 6             | 614.805,06<br>626.636,325  | 7             | 614.797,809<br>626.637,889 | 7.418                   |
| 7             | 614.797,809<br>626.637,889 | 8             | 614.785,931<br>626.640,663 | 12.197                  |
| 8             | 614.785,931<br>626.640,663 | 9             | 614.790,882<br>626.628,596 | 13.043                  |
| 9             | 614.790,882<br>626.628,596 | 10            | 614.796,261<br>626.614,552 | 15.039                  |
| 10            | 614.796,261<br>626.614,552 | 11            | 614.801,065<br>626.602,788 | 12.707                  |
| 11            | 614.801,065<br>626.602,788 | 12            | 614.803,742<br>626.595,957 | 7.336                   |
| 12            | 614.803,742<br>626.595,957 | 13            | 614.826,481<br>626.604,849 | 24.416                  |
| 13            | 614.826,481<br>626.604,849 | 1             | 614.825,454<br>626.607,782 | 3.108                   |

\*\* Lungimile segmentelor sunt determinate în planul de proiecție Stereo 70 și sunt rotunjite la 1 milimetru.

\*\*\* Distanța dintre puncte este formată din segmente cumulate ce sunt mai mici decât valoarea 1 milimetru.



**DATE DESPRE IMOBILUL NR. 8662**

Oficiul de Cadastru și Publicitate Imobiliară NEAMT  
Biroul de Cadastru și Publicitate Imobiliară Targu-Neamt

**A. Partea I. Descrierea imobilului**

TEREN Intravilan

Adresa: Loc. Radeni, Str Principală, Nr. 187A, Jud. Neamt

| Nr. Crt | Nr cadastral Nr. topografic | Suprafața* (mp) | Observații / Referințe                |
|---------|-----------------------------|-----------------|---------------------------------------|
| A1      | 50005                       | 960             | Sector cadastral:97 Teren imprejmuit; |

**Construcții**

| Crt  | Nr cadastral Nr. topografic | Adresa  | Observații / Referințe   |
|------|-----------------------------|---|--|
| A1.1 | 50005-C1                    | Loc. Radeni, Str Principală, Nr. 187A, Jud. Neamt | Nr. niveluri:1; S. construita la sol:52 mp; S. construita desfasurata:52 mp; CASĂ DE LOCUIT    |
| A1.2 | 50005-C2                    | Loc. Radeni, Str Principală, Nr. 187A, Jud. Neamt | Nr. niveluri:2; S. construita la sol:141 mp; S. construita desfasurata:282 mp; CASĂ DE LOCUIT  |
| A1.3 | 50005-C3                    | Loc. Radeni, Str Principală, Nr. 187A, Jud. Neamt | Nr. niveluri:1; S. construita la sol:13 mp; S. construita desfasurata:13 mp; CONSTRUCȚIE ANEXĂ |
| A1.4 | 50005-C4                    | Loc. Radeni, Str Principală, Nr. 187A, Jud. Neamt | Nr. niveluri:1; S. construita la sol:72 mp; S. construita desfasurata:72 mp; CONSTRUCȚIE ANEXĂ |

**B. Partea II. Proprietari și acte**

| Inscrieri privitoare la dreptul de proprietate și alte drepturi reale   | Referințe            |
|---|----------------------|
| <b>4208 / 09/09/2009</b>  |                      |
| Act Notarial nr. 2629, din 08/09/2009 emis de BNP DAVID DANIELA;  |                      |
| B2 Intabulare, drept de PROPRIETATE, dobandit prin Conventie, cota actuala 1/1<br>1) HRINCA C CONSTANTIN, - necasatorit | A1, A1.1, A1.2, A1.3 |
| /   |                      |
| Act Administrativ nr. 1098, din 19/02/2026 emis de PRIMĂRIA COMUNEI PĂSTRĂVENI;   |                      |
| B3 Intabulare, drept de PROPRIETATE, dobandit prin Lege, cota actuala 1/1<br>1) HRINCA C CONSTANTIN, - necasatorit      | A1.4                 |

**C. Partea III. SARCINI**

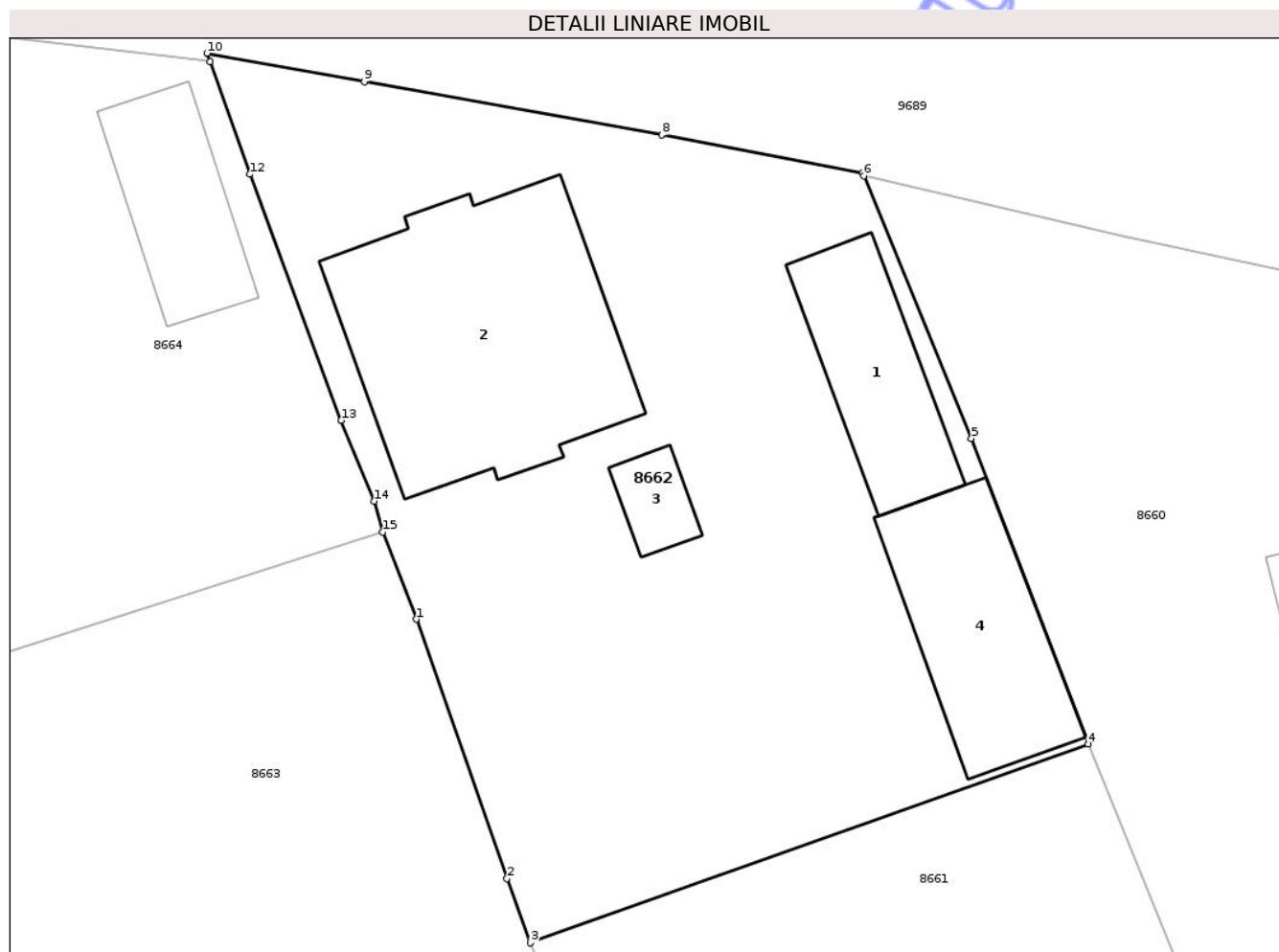
| Inscrieri privind dezmembramintele dreptului de proprietate, drepturi reale de garanție și sarcini  | Referințe            |
|---|----------------------|
| <b>4208 / 09/09/2009</b>  |                      |
| Act Notarial nr. 2629, din 08/09/2009 emis de BNP DAVID DANIELA;  |                      |
| C1 Intabulare, drept de UZUFRACT VIAGER, dobandit prin Conventie, cota actuala 1/1, cota initiala 1/1<br>1) HRINCA CONSTANTIN<br>2) HRINCA AURICA, - soti | A1, A1.1, A1.2, A1.3 |
| C2 Se noteaza dreptul de intretinere pentru tot restul vietii in fav. lui<br>1) HRINCA CONSTANTIN<br>2) HRINCA AURICA, - soti                             | A1, A1.1, A1.2, A1.3 |

## Anexa Nr. 1 La Partea I

## Teren

|              |                 |                        |
|--------------|-----------------|------------------------|
| Nr cadastral | Suprafața (mp)* | Observații / Referințe |
| 50005        | 960             |                        |

\* Suprafața este determinată în planul de proiecție Stereo 70.



## Date referitoare la teren

| Crt | Categorie folosință | Intra vilan | Suprafața (mp) | Tarla | Parcelă | Nr. topo | Observații / Referințe |
|-----|---------------------|-------------|----------------|-------|---------|----------|------------------------|
| 1   | curți constructii   | DA          | 960            | 10    | 143/1   | -        |                        |

## Date referitoare la construcții

| Crt  | Număr    | Destinație construcție  | Supraf. (mp) | Situație juridică | Observații / Referințe   |
|------|----------|-------------------------|--------------|-------------------|--|
| A1.1 | 50005-C1 | construcții de locuințe | 52           | Cu acte           | Nr. niveluri:1; S. construita la sol:52 mp; S. construita desfasurata:52 mp; CASĂ DE LOCUIT    |
| A1.2 | 50005-C2 | construcții de locuințe | 141          | Cu acte           | Nr. niveluri:2; S. construita la sol:141 mp; S. construita desfasurata:282 mp; CASĂ DE LOCUIT  |
| A1.3 | 50005-C3 | construcții anexa       | 13           | Cu acte           | Nr. niveluri:1; S. construita la sol:13 mp; S. construita desfasurata:13 mp; CONSTRUCȚIE ANEXĂ |
| A1.4 | 50005-C4 | construcții anexa       | 72           | Cu acte           | Nr. niveluri:1; S. construita la sol:72 mp; S. construita desfasurata:72 mp; CONSTRUCȚIE ANEXĂ |

## Lungime Segmente

1) Valorile lungimilor segmentelor sunt obținute din proiecție în plan.

| Punct început | X / Y                      | Punct sfârșit | X / Y                      | Lungime segment (** (m) |
|---------------|----------------------------|---------------|----------------------------|-------------------------|
| 1             | 614.765,355<br>626.620,29  | 2             | 614.769,535<br>626.608,385 | 12.618                  |
| 2             | 614.769,535<br>626.608,385 | 3             | 614.770,596<br>626.605,427 | 3.143                   |
| 3             | 614.770,596<br>626.605,427 | 4             | 614.796,261<br>626.614,552 | 27.239                  |
| 4             | 614.796,261<br>626.614,552 | 5             | 614.790,882<br>626.628,596 | 15.039                  |
| 5             | 614.790,882<br>626.628,596 | 6             | 614.785,931<br>626.640,663 | 13.043                  |
| 6             | 614.785,931<br>626.640,663 | 7             | 614.785,88<br>626.640,788  | 0.135                   |
| 7             | 614.785,88<br>626.640,788  | 8             | 614.776,65<br>626.642,534  | 9.394                   |
| 8             | 614.776,65<br>626.642,534  | 9             | 614.762,971<br>626.644,984 | 13.897                  |
| 9             | 614.762,971<br>626.644,984 | 10            | 614.755,74<br>626.646,288  | 7.348                   |
| 10            | 614.755,74<br>626.646,288  | 11            | 614.755,876<br>626.645,907 | 0.405                   |
| 11            | 614.755,876<br>626.645,907 | 12            | 614.757,729<br>626.640,73  | 5.498                   |
| 12            | 614.757,729<br>626.640,73  | 13            | 614.761,906<br>626.629,418 | 12.059                  |
| 13            | 614.761,906<br>626.629,418 | 14            | 614.763,422<br>626.625,71  | 4.006                   |
| 14            | 614.763,422<br>626.625,71  | 15            | 614.763,829<br>626.624,297 | 1.47                    |
| 15            | 614.763,829<br>626.624,297 | 1             | 614.765,355<br>626.620,29  | 4.288                   |

\*\* Lungimile segmentelor sunt determinate în planul de proiecție Stereo 70 și sunt rotunjite la 1 milimetru.

\*\*\* Distanța dintre puncte este formată din segmente cumulate ce sunt mai mici decât valoarea 1 milimetru.



**DATE DESPRE IMOBILUL NR. 8664**

Oficiul de Cadastru și Publicitate Imobiliară NEAMT  
Biroul de Cadastru și Publicitate Imobiliară Targu-Neamt

**A. Partea I. Descrierea imobilului**

TEREN Intravilan

Adresa: Loc. Radeni, Str Principală, Nr. 189, Jud. Neamt

| Nr. Crt | Nr cadastral Nr. topografic | Suprafața* (mp) | Observații / Referințe                 |
|---------|-----------------------------|-----------------|--|
| A1      |                             | 737             | Sector cadastral:97 Teren neimprijmit; |

**Construcții**

| Crt  | Nr cadastral Nr. topografic | Adresa   | Observații / Referințe   |
|------|-----------------------------|--|--|
| A1.1 |                             | Loc. Radeni, Str Principală, Nr. 189, Jud. Neamt | Nr. niveluri:1; S. construita la sol:46 mp; S. construita desfasurata:46 mp; CASĂ DE LOCUIT    |
| A1.2 |                             | Loc. Radeni, Str Principală, Nr. 189, Jud. Neamt | Nr. niveluri:1; S. construita la sol:55 mp; S. construita desfasurata:55 mp; CONSTRUCȚIE ANEXĂ |

**B. Partea II. Proprietari și acte**

| Inscrieri privitoare la dreptul de proprietate și alte drepturi reale           |  | Referințe  |
|---|--|------------|
| /   |  |            |
| Act Administrativ nr. 43/1481, din 16/11/1994 emis de CJPSDPAT NEAMȚ;           |  |            |
| B1  | Intabulare, drept de PROPRIETATE, dobandit prin Constituire, cota actuala 1/1<br>1) GHERASIM V CONSTANTIN, LIPSĂ CNP | A1         |
| Act Administrativ nr. 1098, din 19/02/2026 emis de PRIMĂRIA COMUNEI PĂSTRĂVENI; |  |            |
| B2  | Intabulare, drept de PROPRIETATE, dobandit prin Lege, cota actuala 1/1<br>1) GHERASIM V CONSTANTIN, LIPSĂ CNP        | A1.1, A1.2 |

**C. Partea III. SARCINI .**

| Inscrieri privind dezmembramintele dreptului de proprietate, drepturi reale de garanție și sarcini | Referințe |
|--|-----------|
| NU SUNT  |           |

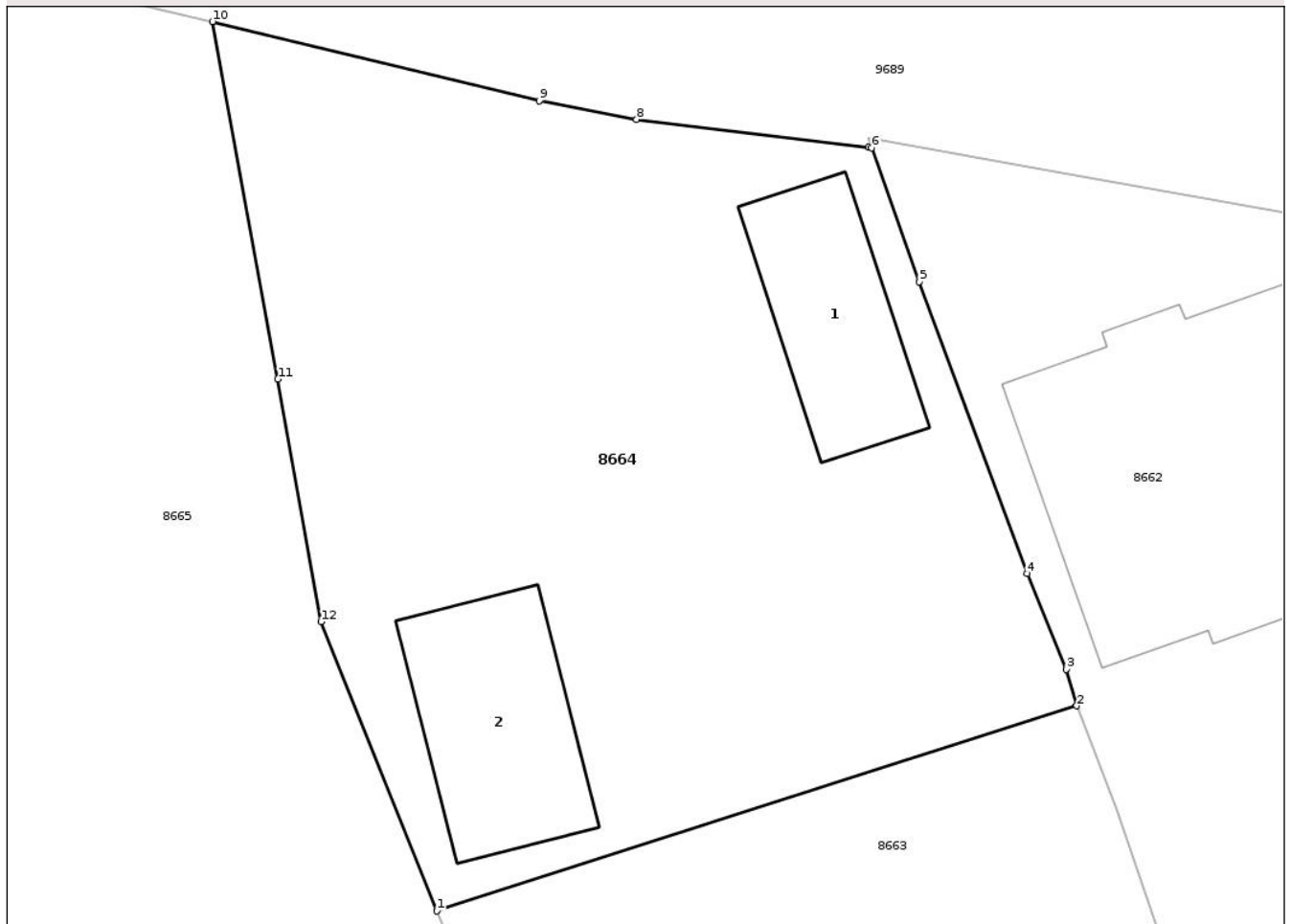
## Anexa Nr. 1 La Partea I

## Teren

|              |                 |                        |
|--------------|-----------------|------------------------|
| Nr cadastral | Suprafața (mp)* | Observații / Referințe |
|              | 737             |                        |

\* Suprafața este determinată în planul de proiecție Stereo 70.

## DETALII LINIARE IMOBIL



## Date referitoare la teren

| Crt | Categorie folosință | Intra vilan | Suprafața (mp) | Tarla | Parcelă | Nr. topo | Observații / Referințe |
|-----|---------------------|-------------|----------------|-------|---------|----------|------------------------|
| 1   | curți constructii   | DA          | 737            | 10    | 142/1   | -        |                        |

## Date referitoare la construcții

| Crt  | Număr | Destinație construcție  | Supraf. (mp) | Situație juridică | Observații / Referințe   |
|------|-------|-------------------------|--------------|-------------------|--|
| A1.1 |       | construcții de locuințe | 46           | Cu acte           | Nr. niveluri:1; S. construita la sol:46 mp; S. construita desfasurata:46 mp; CASĂ DE LOCUIT    |
| A1.2 |       | construcții anexa       | 55           | Cu acte           | Nr. niveluri:1; S. construita la sol:55 mp; S. construita desfasurata:55 mp; CONSTRUCȚIE ANEXĂ |

## Lungime Segmente

1) Valorile lungimilor segmentelor sunt obținute din proiecție în plan.

| Punct început | X / Y                      | Punct sfârșit | X / Y                      | Lungime segment (** (m) |
|---------------|----------------------------|---------------|----------------------------|-------------------------|
| 1             | 614.739,024<br>626.616,354 | 2             | 614.763,829<br>626.624,297 | 26.046                  |
| 2             | 614.763,829<br>626.624,297 | 3             | 614.763,422<br>626.625,71  | 1.47                    |

| Punct început | X / Y                      | Punct sfârșit | X / Y                      | Lungime segment (** (m) |
|---------------|----------------------------|---------------|----------------------------|-------------------------|
| 3             | 614.763,422<br>626.625,71  | 4             | 614.761,906<br>626.629,418 | 4.006                   |
| 4             | 614.761,906<br>626.629,418 | 5             | 614.757,729<br>626.640,73  | 12.059                  |
| 5             | 614.757,729<br>626.640,73  | 6             | 614.755,876<br>626.645,907 | 5.498                   |
| 6             | 614.755,876<br>626.645,907 | 7             | 614.755,766<br>626.645,928 | 0.112                   |
| 7             | 614.755,766<br>626.645,928 | 8             | 614.746,766<br>626.647,009 | 9.065                   |
| 8             | 614.746,766<br>626.647,009 | 9             | 614.742,999<br>626.647,738 | 3.837                   |
| 9             | 614.742,999<br>626.647,738 | 10            | 614.730,319<br>626.650,799 | 13.044                  |
| 10            | 614.730,319<br>626.650,799 | 11            | 614.732,856<br>626.636,952 | 14.077                  |
| 11            | 614.732,856<br>626.636,952 | 12            | 614.734,525<br>626.627,553 | 9.546                   |
| 12            | 614.734,525<br>626.627,553 | 1             | 614.739,024<br>626.616,354 | 12.069                  |

\*\* Lungimile segmentelor sunt determinate în planul de proiecție Stereo 70 și sunt rotunjite la 1 milimetru.

\*\*\* Distanța dintre puncte este formată din segmente cumulate ce sunt mai mici decât valoarea 1 milimetru.



**DATE DESPRE IMOBILUL NR. 8667**

Oficiul de Cadastru și Publicitate Imobiliară NEAMT  
Biroul de Cadastru și Publicitate Imobiliară Targu-Neamt

**A. Partea I. Descrierea imobilului**

TEREN Intravilan

Adresa: Loc. Radeni, Str Salcânilor, Jud. Neamt

| Nr. Crt | Nr cadastral Nr. topografic | Suprafața* (mp)                | Observații / Referințe                |
|---------|-----------------------------|--------------------------------|---------------------------------------|
| A1      | 51353                       | Din acte: 670<br>Masurata: 692 | Sector cadastral:97 Teren imprejmuit; |

**Construcții**

| Crt  | Nr cadastral Nr. topografic | Adresa                                  | Observații / Referințe  |
|------|-----------------------------|---|---|
| A1.1 | 51353-C1                    | Loc. Radeni, Str Salcânilor, Jud. Neamt | Nr. niveluri:1; S. construita la sol:41 mp; S. construita desfasurata:41 mp; Locuinta - construita in 1955 din lemn si lut, pe fundatie de piatra, acoperita cu tabla si ranita; formata din 2 camere , o bucatarie si un hol. Suprafata construita desfasurata 60 m.p. |
| A1.3 | 51353-C3                    | Loc. Radeni, Str Salcânilor, Jud. Neamt | Nr. niveluri:2; S. construita la sol:119 mp; S. construita desfasurata:238 mp; CASĂ DE LOCUIT, P+1  |

**B. Partea II. Proprietari și acte**

| Inscrieri privitoare la dreptul de proprietate și alte drepturi reale                           |   | Referințe |
|---|---|-----------|
| <b>16454 / 21/07/2017</b>   |   |           |
| Act Notarial nr. 1254 - contract de vânzare cumpărare, din 20/07/2017 emis de NP David Daniela; |   |           |
| B5  | Intabulare, drept de PROPRIETATE, cu titlu de drept de cumparare, dobandit prin Conventie, cota actuala 1/1<br>1) PELIN LIVIU-GHEORGHE<br>2) PELIN IOANA, bun comun | A1, A1.1  |
| /   |   |           |
| Act Administrativ nr. 1098, din 19/02/2026 emis de PRIMĂRIA COMUNEI PĂSTRĂVENI;                 |   |           |
| B6  | Intabulare, drept de PROPRIETATE, dobandit prin Lege, cota actuala 1/1<br>1) PELIN LIVIU-GHEORGHE<br>2) PELIN IOANA, bun comun                                      | A1.3      |

**C. Partea III. SARCINI .**

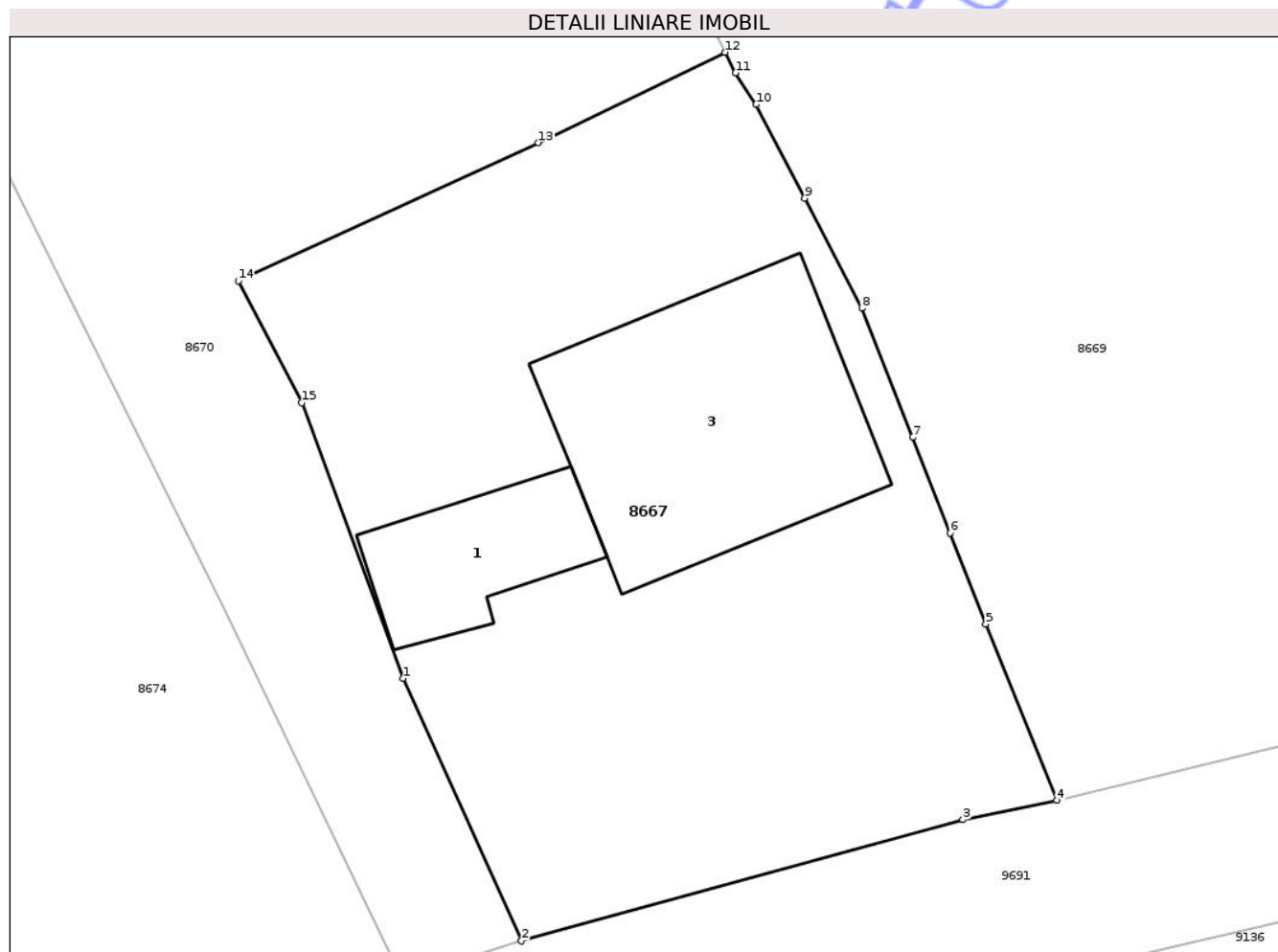
| Inscrieri privind dezmembramintele dreptului de proprietate, drepturi reale de garanție și sarcini | Referințe |
|--|-----------|
| NU SUNT  |           |

## Anexa Nr. 1 La Partea I

## Teren

| Nr cadastral | Suprafața (mp)*                | Observații / Referințe |
|--------------|--------------------------------|------------------------|
| 51353        | Din acte: 670<br>Masurata: 692 |                        |

\* Suprafața este determinată în planul de proiecție Stereo 70.



## Date referitoare la teren

| Crt | Categorie folosință | Intra vilan | Suprafața (mp) | Tarla | Parcelă | Nr. topo | Observații / Referințe   |
|-----|---------------------|-------------|----------------|-------|---------|----------|--------------------------|
| 1   | curți constructii   | DA          | 249            | 3     | 138/1   | -        | NR. TOPO CORECT TARLA 10 |
| 2   | curți constructii   | DA          | 175            | 3     | 138/1   | -        | NR. TOPO CORECT TARLA 10 |
| 3   | curți constructii   | DA          | 88             | 3     | 138/1   | -        | NR. TOPO CORECT TARLA 10 |
| 4   | curți constructii   | DA          | 180            | 3     | 138/1   | -        | NR. TOPO CORECT TARLA 10 |

## Date referitoare la construcții

| Crt  | Număr    | Destinație construcție  | Supraf. (mp)                 | Situație juridică | Observații / Referințe  |
|------|----------|-------------------------|------------------------------|-------------------|---|
| A1.1 | 51353-C1 | construcții de locuințe | Din acte: 60<br>Masurata: 41 | Cu acte           | Nr. niveluri:1; S. construita la sol:41 mp; S. construita desfasurata:41 mp; Locuinta - construita in 1955 din lemn si lut, pe fundatie de piatra, acoperita cu tabla si ranita; formata din 2 camere , o bucatarie si un hol. Suprafata construita desfasurata 60 m.p. |
| A1.3 | 51353-C3 | construcții de locuințe | 119                          | Cu acte           | Nr. niveluri:2; S. construita la sol:119 mp; S. construita desfasurata:238 mp; CASĂ DE LOCUIT, P+1  |

## Lungime Segmente

1) Valorile lungimilor segmentelor sunt obținute din proiecție în plan.

| Punct început | X / Y                      | Punct sfârșit | X / Y                      | Lungime segment (** (m) |
|---------------|----------------------------|---------------|----------------------------|-------------------------|
| 1             | 614.696,91<br>626.485,572  | 2             | 614.701,696<br>626.474,955 | 11.646                  |
| 2             | 614.701,696<br>626.474,955 | 3             | 614.719,549<br>626.479,863 | 18.515                  |
| 3             | 614.719,549<br>626.479,863 | 4             | 614.723,366<br>626.480,634 | 3.894                   |
| 4             | 614.723,366<br>626.480,634 | 5             | 614.720,476<br>626.487,778 | 7.706                   |
| 5             | 614.720,476<br>626.487,778 | 6             | 614.719,033<br>626.491,462 | 3.957                   |
| 6             | 614.719,033<br>626.491,462 | 7             | 614.717,519<br>626.495,33  | 4.154                   |
| 7             | 614.717,519<br>626.495,33  | 8             | 614.715,471<br>626.500,561 | 5.618                   |
| 8             | 614.715,471<br>626.500,561 | 9             | 614.713,161<br>626.505,006 | 5.009                   |
| 9             | 614.713,161<br>626.505,006 | 10            | 614.711,189<br>626.508,8   | 4.276                   |
| 10            | 614.711,189<br>626.508,8   | 11            | 614.710,359<br>626.510,081 | 1.526                   |
| 11            | 614.710,359<br>626.510,081 | 12            | 614.709,93<br>626.510,913  | 0.936                   |
| 12            | 614.709,93<br>626.510,913  | 13            | 614.702,386<br>626.507,256 | 8.383                   |
| 13            | 614.702,386<br>626.507,256 | 14            | 614.690,238<br>626.501,666 | 13.372                  |
| 14            | 614.690,238<br>626.501,666 | 15            | 614.692,81<br>626.496,738  | 5.559                   |
| 15            | 614.692,81<br>626.496,738  | 1             | 614.696,91<br>626.485,572  | 11.895                  |

\*\* Lungimile segmentelor sunt determinate în planul de proiecție Stereo 70 și sunt rotunjite la 1 milimetru.

\*\*\* Distanța dintre puncte este formată din segmente cumulate ce sunt mai mici decât valoarea 1 milimetru.



**DATE DESPRE IMOBILUL NR. 8669**

Oficiul de Cadastru și Publicitate Imobiliară NEAMT  
Biroul de Cadastru și Publicitate Imobiliară Targu-Neamt

**A. Partea I. Descrierea imobilului**

TEREN Intravilan

Adresa: Loc. Radeni, Str Principală, Nr. 195, Jud. Neamt

| Nr. Crt | Nr cadastral Nr. topografic | Suprafața* (mp) | Observații / Referințe                  |
|---------|-----------------------------|-----------------|---|
| A1      |                             | 4.712           | Sector cadastral:97 Teren neimpregmuit; |

**Construcții**

| Crt  | Nr cadastral Nr. topografic | Adresa   | Observații / Referințe   |
|------|-----------------------------|--|--|
| A1.1 |                             | Loc. Radeni, Str Principală, Nr. 195, Jud. Neamt | Nr. niveluri:1; S. construita la sol:84 mp; S. construita desfasurata:84 mp; CASĂ DE LOCUIT    |
| A1.2 |                             | Loc. Radeni, Str Principală, Nr. 195, Jud. Neamt | Nr. niveluri:1; S. construita la sol:87 mp; S. construita desfasurata:87 mp; CONSTRUCȚIE ANEXĂ |
| A1.3 |                             | Loc. Radeni, Str Principală, Nr. 195, Jud. Neamt | Nr. niveluri:1; S. construita la sol:52 mp; S. construita desfasurata:52 mp; CONSTRUCȚIE ANEXĂ |
| A1.4 |                             | Loc. Radeni, Str Principală, Nr. 195, Jud. Neamt | Nr. niveluri:1; S. construita la sol:42 mp; S. construita desfasurata:42 mp; CONSTRUCȚIE ANEXĂ |

**B. Partea II. Proprietari și acte**

| Inscrieri privitoare la dreptul de proprietate și alte drepturi reale  | Referințe              |
|--|------------------------|
| /  |                        |
| Act Administrativ nr. 43/1190, din 10/03/1997 emis de CJPSDPAT NEAMȚ;  |                        |
| B1 Intabulare, drept de PROPRIETATE, dobandit prin Reconstituire, cota actuala 1/1<br>1) ISTRATE N IOAN, LIPSĂ CNP | A1                     |
| Act Administrativ nr. 1098, din 19/02/2026 emis de PRIMĂRIA COMUNEI PĂSTRĂVENI;                                    |                        |
| B2 Intabulare, drept de PROPRIETATE, dobandit prin Lege, cota actuala 1/1<br>1) ISTRATE N IOAN, LIPSĂ CNP          | A1.1, A1.2, A1.3, A1.4 |

**C. Partea III. SARCINI .**

| Inscrieri privind dezmembramintele dreptului de proprietate, drepturi reale de garanție și sarcini | Referințe |
|--|-----------|
| NU SUNT  |           |

## Anexa Nr. 1 La Partea I

## Teren

|              |                 |                        |
|--------------|-----------------|------------------------|
| Nr cadastral | Suprafața (mp)* | Observații / Referințe |
|              | 4.712           |                        |

\* Suprafața este determinată în planul de proiecție Stereo 70.

## DETALII LINIARE IMOBIL



## Date referitoare la teren

| Crt | Categorie folosință | Intra vilan | Suprafața (mp) | Tarla | Parcelă | Nr. topo | Observații / Referințe   |
|-----|---------------------|-------------|----------------|-------|---------|----------|--------------------------|
| 1   | curți construcții   | DA          | 740            | 1     | 42/1    | -        | NR. TOPO CORECT TARLA 10 |
| 2   | arabil              | DA          | 3.972          | 1     | 42/2    | -        | NR. TOPO CORECT TARLA 10 |

## Date referitoare la construcții

| Crt  | Număr | Destinație construcție  | Supraf. (mp) | Situație juridică | Observații / Referințe   |
|------|-------|-------------------------|--------------|-------------------|--|
| A1.1 |       | construcții de locuințe | 84           | Cu acte           | Nr. niveluri:1; S. construita la sol:84 mp; S. construita desfasurata:84 mp; CASĂ DE LOCUIT    |
| A1.2 |       | construcții anexa       | 87           | Cu acte           | Nr. niveluri:1; S. construita la sol:87 mp; S. construita desfasurata:87 mp; CONSTRUCȚIE ANEXĂ |
| A1.3 |       | construcții anexa       | 52           | Cu acte           | Nr. niveluri:1; S. construita la sol:52 mp; S. construita desfasurata:52 mp; CONSTRUCȚIE ANEXĂ |
| A1.4 |       | construcții anexa       | 42           | Cu acte           | Nr. niveluri:1; S. construita la sol:42 mp; S. construita desfasurata:42 mp; CONSTRUCȚIE ANEXĂ |

## Lungime Segmente

1) Valorile lungimilor segmentelor sunt obținute din proiecție în plan.

| Punct început | X / Y                      | Punct sfârșit | X / Y                      | Lungime segment (** (m) |
|---------------|----------------------------|---------------|----------------------------|-------------------------|
| 1             | 614.706,541<br>626.566,643 | 2             | 614.683,339<br>626.610,886 | 49.957                  |
| 3             | 614.682,593<br>626.612,309 | 4             | 614.673,694<br>626.629,596 | 19.443                  |
| 5             | 614.668,526<br>626.641,246 | 6             | 614.658,514<br>626.659,777 | 21.063                  |
| 7             | 614.650,102<br>626.659,089 | 8             | 614.639,894<br>626.658,39  | 10.232                  |
| 9             | 614.632,86<br>626.657,796  | 10            | 614.636,171<br>626.649,634 | 8.808                   |
| 11            | 614.637,059<br>626.647,515 | 12            | 614.643,219<br>626.634,713 | 14.207                  |
| 13            | 614.646,111<br>626.629,025 | 14            | 614.650,821<br>626.620,133 | 10.062                  |
| 15            | 614.665,608<br>626.592,011 | 16            | 614.683,6<br>626.558,858   | 37.72                   |
| 17            | 614.692,091<br>626.543,848 | 18            | 614.698,816<br>626.533,302 | 12.508                  |
| 19            | 614.709,93<br>626.510,913  | 20            | 614.710,359<br>626.510,081 | 0.936                   |
| 21            | 614.711,189<br>626.508,8   | 22            | 614.713,161<br>626.505,006 | 4.276                   |
| 23            | 614.715,471<br>626.500,561 | 24            | 614.717,519<br>626.495,33  | 5.618                   |
| 25            | 614.719,033<br>626.491,462 | 26            | 614.720,476<br>626.487,778 | 3.957                   |
| 27            | 614.723,366<br>626.480,634 | 28            | 614.748,134<br>626.486,716 | 25.503                  |
| 29            | 614.748,271<br>626.486,752 | 30            | 614.729,462<br>626.522,511 | 40.404                  |

| Punct început | X / Y                      | Punct sfârșit | X / Y                      | Lungime segment (** (m) |
|---------------|----------------------------|---------------|----------------------------|-------------------------|
| 2             | 614.683,339<br>626.610,886 | 3             | 614.682,593<br>626.612,309 | 1.607                   |
| 4             | 614.673,694<br>626.629,596 | 5             | 614.668,526<br>626.641,246 | 12.744                  |
| 6             | 614.658,514<br>626.659,777 | 7             | 614.650,102<br>626.659,089 | 8.44                    |
| 8             | 614.639,894<br>626.658,39  | 9             | 614.632,86<br>626.657,796  | 7.059                   |
| 10            | 614.636,171<br>626.649,634 | 11            | 614.637,059<br>626.647,515 | 2.298                   |
| 12            | 614.643,219<br>626.634,713 | 13            | 614.646,111<br>626.629,025 | 6.381                   |
| 14            | 614.650,821<br>626.620,133 | 15            | 614.665,608<br>626.592,011 | 31.773                  |
| 16            | 614.683,6<br>626.558,858   | 17            | 614.692,091<br>626.543,848 | 17.245                  |
| 18            | 614.698,816<br>626.533,302 | 19            | 614.709,93<br>626.510,913  | 24.996                  |
| 20            | 614.710,359<br>626.510,081 | 21            | 614.711,189<br>626.508,8   | 1.526                   |
| 22            | 614.713,161<br>626.505,006 | 23            | 614.715,471<br>626.500,561 | 5.009                   |
| 24            | 614.717,519<br>626.495,33  | 25            | 614.719,033<br>626.491,462 | 4.154                   |
| 26            | 614.720,476<br>626.487,778 | 27            | 614.723,366<br>626.480,634 | 7.706                   |
| 28            | 614.748,134<br>626.486,716 | 29            | 614.748,271<br>626.486,752 | 0.142                   |
| 30            | 614.729,462<br>626.522,511 | 1             | 614.706,541<br>626.566,643 | 49.729                  |

\*\* Lungimile segmentelor sunt determinate în planul de proiecție Stereo 70 și sunt rotunjite la 1 milimetru.

\*\*\* Distanța dintre puncte este formată din segmente cumulate ce sunt mai mici decât valoarea 1 milimetru.





## DATE DESPRE IMOBILUL NR. 8671

Oficiul de Cadastru și Publicitate Imobiliară NEAMT  
Biroul de Cadastru și Publicitate Imobiliară Targu-Neamt

## A. Partea I. Descrierea imobilului

TEREN Intravilan

Adresa: Loc. Radeni, Str Principală, Nr. 193A, 193B, Jud. Neamt

| Nr. Crt | Nr cadastral Nr. topografic | Suprafața* (mp)                | Observații / Referințe                |
|---------|-----------------------------|--------------------------------|---------------------------------------|
| A1      |                             | Din acte: 630<br>Masurata: 997 | Sector cadastral:97 Teren imprejmuit; |

## Construcții

| Crt  | Nr cadastral Nr. topografic | Adresa  | Observații / Referințe   |
|------|-----------------------------|---|--|
| A1.1 |                             | Loc. Radeni, Str Principală, Nr. 193A, 193B, Jud. Neamt | Nr. niveluri:1; S. construita la sol:72 mp; S. construita desfasurata:72 mp; CASĂ DE LOCUIT    |
| A1.2 |                             | Loc. Radeni, Str Principală, Nr. 193A, 193B, Jud. Neamt | Nr. niveluri:1; S. construita la sol:43 mp; S. construita desfasurata:43 mp; CASĂ DE LOCUIT    |
| A1.3 |                             | Loc. Radeni, Str Principală, Nr. 193A, 193B, Jud. Neamt | Nr. niveluri:1; S. construita la sol:34 mp; S. construita desfasurata:34 mp; CONSTRUCȚIE ANEXĂ |
| A1.4 |                             | Loc. Radeni, Str Principală, Nr. 193A, 193B, Jud. Neamt | Nr. niveluri:1; S. construita la sol:41 mp; S. construita desfasurata:41 mp; CONSTRUCȚIE ANEXĂ |
| A1.5 |                             | Loc. Radeni, Str Principală, Nr. 193A, 193B, Jud. Neamt | Nr. niveluri:1; S. construita la sol:61 mp; S. construita desfasurata:61 mp; CONSTRUCȚIE ANEXĂ |
| A1.6 |                             | Loc. Radeni, Str Principală, Nr. 193A, 193B, Jud. Neamt | Nr. niveluri:1; S. construita la sol:55 mp; S. construita desfasurata:55 mp; CONSTRUCȚIE ANEXĂ |

## B. Partea II. Proprietari și acte

| Inscrieri privitoare la dreptul de proprietate și alte drepturi reale           |   | Referințe                          |
|---|---|------------------------------------|
| /   |   |                                    |
| Act Administrativ nr. 43/1466, din 11/11/1994 emis de CJPSDPAT NEAMȚ;           |   |                                    |
| B1  | Intabulare, drept de PROPRIETATE, dobandit prin Constituire, cota actuala 1/1<br>1) PELIN I IOAN, LIPSĂ CNP | A1                                 |
| Act Administrativ nr. 1098, din 19/02/2026 emis de PRIMĂRIA COMUNEI PĂSTRĂVENI; |   |                                    |
| B2  | Intabulare, drept de PROPRIETATE, dobandit prin Lege, cota actuala 1/1<br>1) PELIN I IOAN, LIPSĂ CNP        | A1.1, A1.2, A1.3, A1.4, A1.5, A1.6 |

## C. Partea III. SARCINI .

| Inscrieri privind dezmembramintele dreptului de proprietate, drepturi reale de garanție și sarcini | Referințe |
|--|-----------|
| NU SUNT  |           |

## Anexa Nr. 1 La Partea I

## Teren

|              |                                |                        |
|--------------|--------------------------------|------------------------|
| Nr cadastral | Suprafața (mp)*                | Observații / Referințe |
|              | Din acte: 630<br>Masurata: 997 |                        |

\* Suprafața este determinată în planul de proiecție Stereo 70.



## Date referitoare la teren

| Crt | Categorie folosință | Intra vilan | Suprafața (mp) | Tarla | Parcelă | Nr. topo | Observații / Referințe |
|-----|---------------------|-------------|----------------|-------|---------|----------|------------------------|
| 1   | curți constructii   | DA          | 997            | 10    | 140A/1  | -        |                        |

## Date referitoare la construcții

| Crt  | Număr | Destinație construcție  | Supraf. (mp) | Situație juridică | Observații / Referințe   |
|------|-------|-------------------------|--------------|-------------------|--|
| A1.1 |       | construcții de locuințe | 72           | Cu acte           | Nr. niveluri:1; S. construita la sol:72 mp; S. construita desfasurata:72 mp; CASĂ DE LOCUIT    |
| A1.2 |       | construcții de locuințe | 43           | Cu acte           | Nr. niveluri:1; S. construita la sol:43 mp; S. construita desfasurata:43 mp; CASĂ DE LOCUIT    |
| A1.3 |       | construcții anexa       | 34           | Cu acte           | Nr. niveluri:1; S. construita la sol:34 mp; S. construita desfasurata:34 mp; CONSTRUCȚIE ANEXĂ |
| A1.4 |       | construcții anexa       | 41           | Cu acte           | Nr. niveluri:1; S. construita la sol:41 mp; S. construita desfasurata:41 mp; CONSTRUCȚIE ANEXĂ |
| A1.5 |       | construcții anexa       | 61           | Cu acte           | Nr. niveluri:1; S. construita la sol:61 mp; S. construita desfasurata:61 mp; CONSTRUCȚIE ANEXĂ |
| A1.6 |       | construcții anexa       | 55           | Cu acte           | Nr. niveluri:1; S. construita la sol:55 mp; S. construita desfasurata:55 mp; CONSTRUCȚIE ANEXĂ |

## Lungime Segmente

1) Valorile lungimilor segmentelor sunt obținute din proiecție în plan.

| Punct început | X / Y                      | Punct sfârșit | X / Y                      | Lungime segment (** (m) |
|---------------|----------------------------|---------------|----------------------------|-------------------------|
| 1             | 614.694,08<br>626.628,815  | 2             | 614.685,268<br>626.659,316 | 31.749                  |
| 2             | 614.685,268<br>626.659,316 | 3             | 614.678,444<br>626.659,968 | 6.855                   |
| 3             | 614.678,444<br>626.659,968 | 4             | 614.667,775<br>626.659,944 | 10.669                  |
| 4             | 614.667,775<br>626.659,944 | 5             | 614.658,514<br>626.659,777 | 9.263                   |
| 5             | 614.658,514<br>626.659,777 | 6             | 614.668,526<br>626.641,246 | 21.063                  |
| 6             | 614.668,526<br>626.641,246 | 7             | 614.673,694<br>626.629,596 | 12.744                  |
| 7             | 614.673,694<br>626.629,596 | 8             | 614.682,593<br>626.612,309 | 19.443                  |
| 8             | 614.682,593<br>626.612,309 | 9             | 614.683,339<br>626.610,886 | 1.607                   |
| 9             | 614.683,339<br>626.610,886 | 10            | 614.698,72<br>626.616,984  | 16.546                  |
| 10            | 614.698,72<br>626.616,984  | 11            | 614.698,259<br>626.618,16  | 1.263                   |
| 11            | 614.698,259<br>626.618,16  | 12            | 614.694,169<br>626.628,588 | 11.201                  |
| 12            | 614.694,169<br>626.628,588 | 1             | 614.694,08<br>626.628,815  | 0.245                   |

\*\* Lungimile segmentelor sunt determinate în planul de proiecție Stereo 70 și sunt rotunjite la 1 milimetru.

\*\*\* Distanța dintre puncte este formată din segmente cumulate ce sunt mai mici decât valoarea 1 milimetru.



**DATE DESPRE IMOBILUL NR. 8672**

Oficiul de Cadastru și Publicitate Imobiliară NEAMT  
Biroul de Cadastru și Publicitate Imobiliară Targu-Neamt

**A. Partea I. Descrierea imobilului**

TEREN Intravilan

Adresa: Loc. Radeni, Str Salcânilor, Jud. Neamt

| Nr. Crt | Nr cadastral Nr. topografic | Suprafața* (mp)                | Observații / Referințe                |
|---------|-----------------------------|--------------------------------|---------------------------------------|
| A1      |                             | Din acte: 800<br>Masurata: 869 | Sector cadastral:97 Teren imprejmuit; |

**Construcții**

| Crt  | Nr cadastral Nr. topografic | Adresa                                  | Observații / Referințe   |
|------|-----------------------------|---|--|
| A1.1 |                             | Loc. Radeni, Str Salcânilor, Jud. Neamt | Nr. niveluri:1; S. construita la sol:144 mp; S. construita desfasurata:144 mp; CASĂ DE LOCUIT      |
| A1.2 |                             | Loc. Radeni, Str Salcânilor, Jud. Neamt | Nr. niveluri:2; S. construita la sol:125 mp; S. construita desfasurata:189 mp; CASĂ DE LOCUIT, P+M |
| A1.3 |                             | Loc. Radeni, Str Salcânilor, Jud. Neamt | Nr. niveluri:1; S. construita la sol:46 mp; S. construita desfasurata:46 mp; CONSTRUCȚIE ANEXĂ     |

**B. Partea II. Proprietari și acte**

| Inscrieri privitoare la dreptul de proprietate și alte drepturi reale           |  | Referințe        |
|---|--|------------------|
| /   |  |                  |
| Act Administrativ nr. 43/1467, din 10/11/1994 emis de CJPSDPAT NEAMȚ;           |  |                  |
| B1  | Intabulare, drept de PROPRIETATE, dobandit prin Constituire, cota actuala 1/1<br>1) PELIN NECULAI, LIPSĂ CNP | A1               |
| Act Administrativ nr. 1098, din 19/02/2026 emis de PRIMĂRIA COMUNEI PĂSTRĂVENI; |  |                  |
| B2  | Intabulare, drept de PROPRIETATE, dobandit prin Lege, cota actuala 1/1<br>1) PELIN NECULAI, LIPSĂ CNP        | A1.1, A1.2, A1.3 |

**C. Partea III. SARCINI .**

| Inscrieri privind dezmembramintele dreptului de proprietate, drepturi reale de garanție și sarcini | Referințe |
|--|-----------|
| NU SUNT  |           |

## Anexa Nr. 1 La Partea I

## Teren

|              |                                |                        |
|--------------|--------------------------------|------------------------|
| Nr cadastral | Suprafața (mp)*                | Observații / Referințe |
|              | Din acte: 800<br>Masurata: 869 |                        |

\* Suprafața este determinată în planul de proiecție Stereo 70.



## Date referitoare la teren

| Crt | Categorie folosință | Intra vilan | Suprafața (mp) | Tarla | Parcelă | Nr. topo | Observații / Referințe |
|-----|---------------------|-------------|----------------|-------|---------|----------|------------------------|
| 1   | curți constructii   | DA          | 869            | 10    | 135/1   | -        |                        |

## Date referitoare la construcții

| Crt  | Număr | Destinație construcție  | Supraf. (mp) | Situație juridică | Observații / Referințe   |
|------|-------|-------------------------|--------------|-------------------|--|
| A1.1 |       | construcții de locuințe | 144          | Cu acte           | Nr. niveluri:1; S. construita la sol:144 mp; S. construita desfasurata:144 mp; CASĂ DE LOCUIT      |
| A1.2 |       | construcții de locuințe | 125          | Cu acte           | Nr. niveluri:2; S. construita la sol:125 mp; S. construita desfasurata:189 mp; CASĂ DE LOCUIT, P+M |
| A1.3 |       | construcții anexa       | 46           | Cu acte           | Nr. niveluri:1; S. construita la sol:46 mp; S. construita desfasurata:46 mp; CONSTRUCȚIE ANEXĂ     |

## Lungime Segmente

1) Valorile lungimilor segmentelor sunt obținute din proiecție în plan.

| Punct început | X / Y | Punct sfârșit | X / Y | Lungime segment (** (m) |
|---------------|-------|---------------|-------|-------------------------|
|---------------|-------|---------------|-------|-------------------------|

| Punct început | X / Y                      | Punct sfârșit | X / Y                      | Lungime segment (** (m) |
|---------------|----------------------------|---------------|----------------------------|-------------------------|
| 1             | 614.638,925<br>626.492,409 | 2             | 614.640,276<br>626.488,675 | 3.971                   |
| 2             | 614.640,276<br>626.488,675 | 3             | 614.654,632<br>626.459,735 | 32.305                  |
| 3             | 614.654,632<br>626.459,735 | 4             | 614.676,532<br>626.466,633 | 22.96                   |
| 4             | 614.676,532<br>626.466,633 | 5             | 614.676,697<br>626.466,69  | 0.174                   |
| 5             | 614.676,697<br>626.466,69  | 6             | 614.664,365<br>626.491,998 | 28.153                  |
| 6             | 614.664,365<br>626.491,998 | 7             | 614.658,858<br>626.502,081 | 11.489                  |
| 7             | 614.658,858<br>626.502,081 | 8             | 614.643,076<br>626.494,424 | 17.541                  |
| 8             | 614.643,076<br>626.494,424 | 1             | 614.638,925<br>626.492,409 | 4.615                   |

\*\* Lungimile segmentelor sunt determinate în planul de proiecție Stereo 70 și sunt rotunjite la 1 milimetru.

\*\*\* Distanța dintre puncte este formată din segmente cumulate ce sunt mai mici decât valoarea 1 milimetru.



**DATE DESPRE IMOBILUL NR. 8675**

Oficiul de Cadastru și Publicitate Imobiliară NEAMȚ  
Biroul de Cadastru și Publicitate Imobiliară Targu-Neamt

**A. Partea I. Descrierea imobilului**

TEREN Intravilan

Adresa: Loc. Radeni, Jud. Neamt

| Nr. Crt | Nr cadastral Nr. topografic | Suprafața* (mp) | Observații / Referințe                  |
|---------|-----------------------------|-----------------|---|
| A1      |                             | 966             | Sector cadastral:97 Teren neimprejmuit; |

**B. Partea II. Proprietari și acte**

| Inscrieri privitoare la dreptul de proprietate și alte drepturi reale           | Referințe |
|---|-----------|
| /   |           |
| Act Administrativ nr. 43/806, din 17/09/1998 emis de CJPSDPAT NEAMȚ;            |           |
| B1  | A1        |
| Intabulare, drept de PROPRIETATE, dobandit prin Reconstituire, cota actuala 1/1 |           |
| 1) GHERASIM V ION, LIPSĂ CNP  |           |

**C. Partea III. SARCINI .**

| Inscrieri privind dezmembramintele dreptului de proprietate, drepturi reale de garanție și sarcini | Referințe |
|--|-----------|
| NU SUNT  |           |

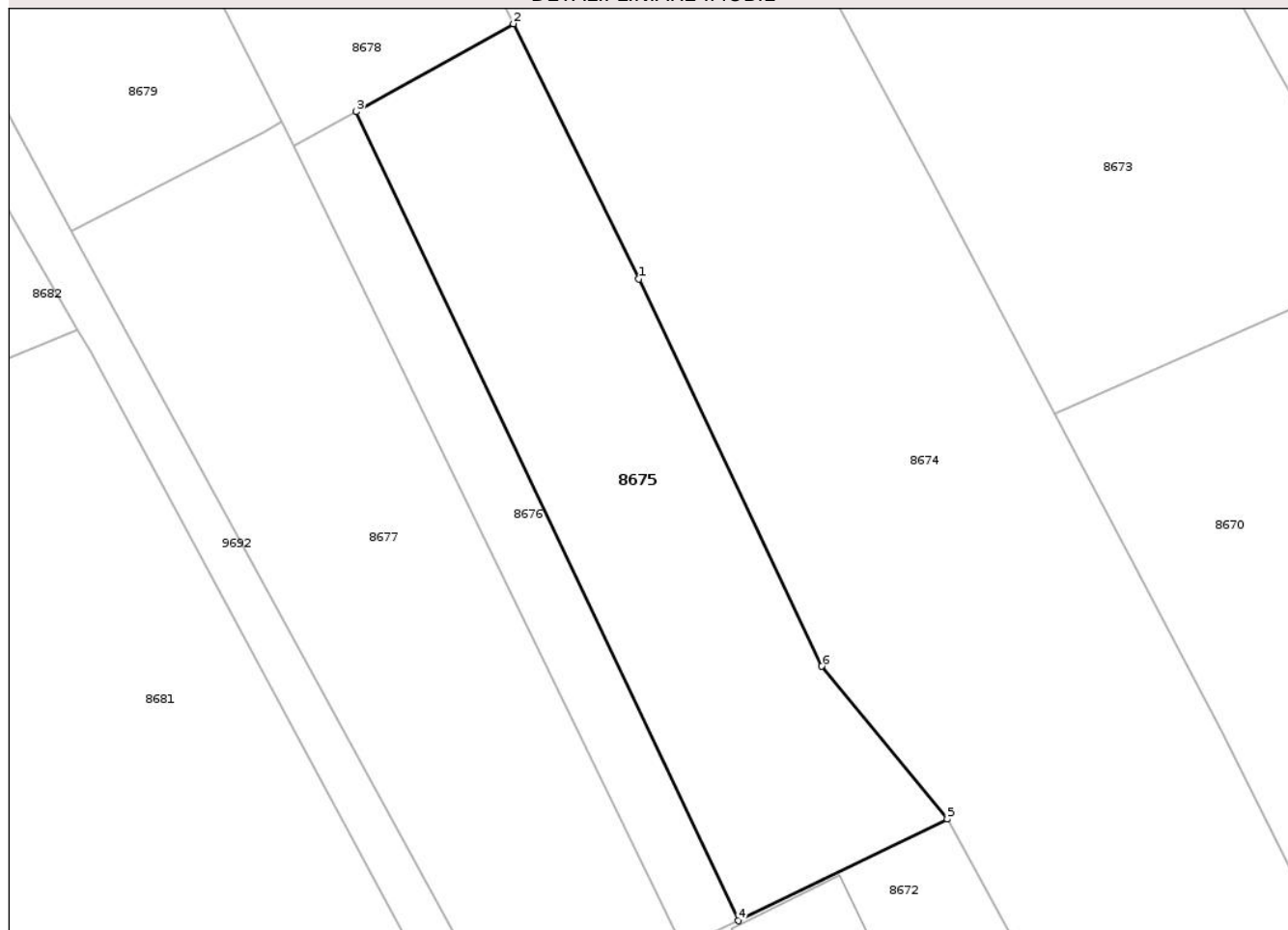
## Anexa Nr. 1 La Partea I

## Teren

|              |                 |                        |
|--------------|-----------------|------------------------|
| Nr cadastral | Suprafața (mp)* | Observații / Referințe |
|              | 966             |                        |

\* Suprafața este determinată în planul de proiecție Stereo 70.

## DETALII LINIARE IMOBIL



## Date referitoare la teren

| Crt | Categorie folosință | Intra vilan | Suprafața (mp) | Tarla | Parcelă | Nr. topo | Observații / Referințe |
|-----|---------------------|-------------|----------------|-------|---------|----------|------------------------|
| 1   | arabil              | DA          | 966            | 10    | 135A/1  | -        |                        |

## Lungime Segmente

1) Valorile lungimilor segmentelor sunt obținute din proiecție în plan.

| Punct început | X / Y                      | Punct sfârșit | X / Y                      | Lungime segment (** (m) |
|---------------|----------------------------|---------------|----------------------------|-------------------------|
| 1             | 614.635,596<br>626.542,8   | 2             | 614.626,12<br>626.562,039  | 21.446                  |
| 2             | 614.626,12<br>626.562,039  | 3             | 614.614,263<br>626.555,404 | 13.587                  |
| 3             | 614.614,263<br>626.555,404 | 4             | 614.643,076<br>626.494,424 | 67.445                  |
| 4             | 614.643,076<br>626.494,424 | 5             | 614.658,858<br>626.502,081 | 17.541                  |
| 5             | 614.658,858<br>626.502,081 | 6             | 614.649,393<br>626.513,601 | 14.909                  |

| Punct început | X / Y                      | Punct sfârșit | X / Y                    | Lungime segment (** (m) |
|---------------|----------------------------|---------------|--------------------------|-------------------------|
| 6             | 614.649,393<br>626.513,601 | 1             | 614.635,596<br>626.542,8 | 32.295                  |

\*\* Lungimile segmentelor sunt determinate în planul de proiecție Stereo 70 și sunt rotunjite la 1 milimetru.

\*\*\* Distanța dintre puncte este formată din segmente cumulate ce sunt mai mici decât valoarea 1 milimetru.

Neutilizabil în Circuitul Civil



**DATE DESPRE IMOBILUL NR. 8653**

Oficiul de Cadastru și Publicitate Imobiliară NEAMT  
Biroul de Cadastru și Publicitate Imobiliară Targu-Neamt

**A. Partea I. Descrierea imobilului**

TEREN Intravilan

Adresa: Loc. Radeni, Str Salcânilor, Nr. 2, Jud. Neamt

| Nr. Crt | Nr cadastral Nr. topografic | Suprafața* (mp) | Observații / Referințe                  |
|---------|-----------------------------|-----------------|---|
| A1      |                             | 832             | Sector cadastral:97 Teren neimpregmuit; |

**Construcții**

| Crt  | Nr cadastral Nr. topografic | Adresa   | Observații / Referințe   |
|------|-----------------------------|--|--|
| A1.1 |                             | Loc. Radeni, Str Salcânilor, Nr. 2, Jud. Neamt | Nr. niveluri:1; S. construita la sol:64 mp; S. construita desfasurata:64 mp; CASĂ DE LOCUIT        |
| A1.2 |                             | Loc. Radeni, Str Salcânilor, Nr. 2, Jud. Neamt | Nr. niveluri:1; S. construita la sol:82 mp; S. construita desfasurata:82 mp; CONSTRUCȚIE ANEXĂ     |
| A1.3 |                             | Loc. Radeni, Str Salcânilor, Nr. 2, Jud. Neamt | Nr. niveluri:2; S. construita la sol:118 mp; S. construita desfasurata:236 mp; CASĂ DE LOCUIT, P+1 |

**B. Partea II. Proprietari și acte**

| Inscrieri privitoare la dreptul de proprietate și alte drepturi reale           |   | Referințe        |
|---|---|------------------|
| /   |   |                  |
| Act Administrativ nr. 43/1594, din 11/12/1995 emis de CJPSDPAT NEAMȚ;           |   |                  |
| B1  | Intabulare, drept de PROPRIETATE, dobandit prin Constituire, cota actuala 1/1<br>1) ASIMINEI MARIA, LIPSĂ CNP | A1               |
| Act Administrativ nr. 1098, din 19/02/2026 emis de PRIMĂRIA COMUNEI PĂSTRĂVENI; |   |                  |
| B2  | Intabulare, drept de PROPRIETATE, dobandit prin Lege, cota actuala 1/1<br>1) ASIMINEI MARIA, LIPSĂ CNP        | A1.1, A1.2, A1.3 |

**C. Partea III. SARCINI .**

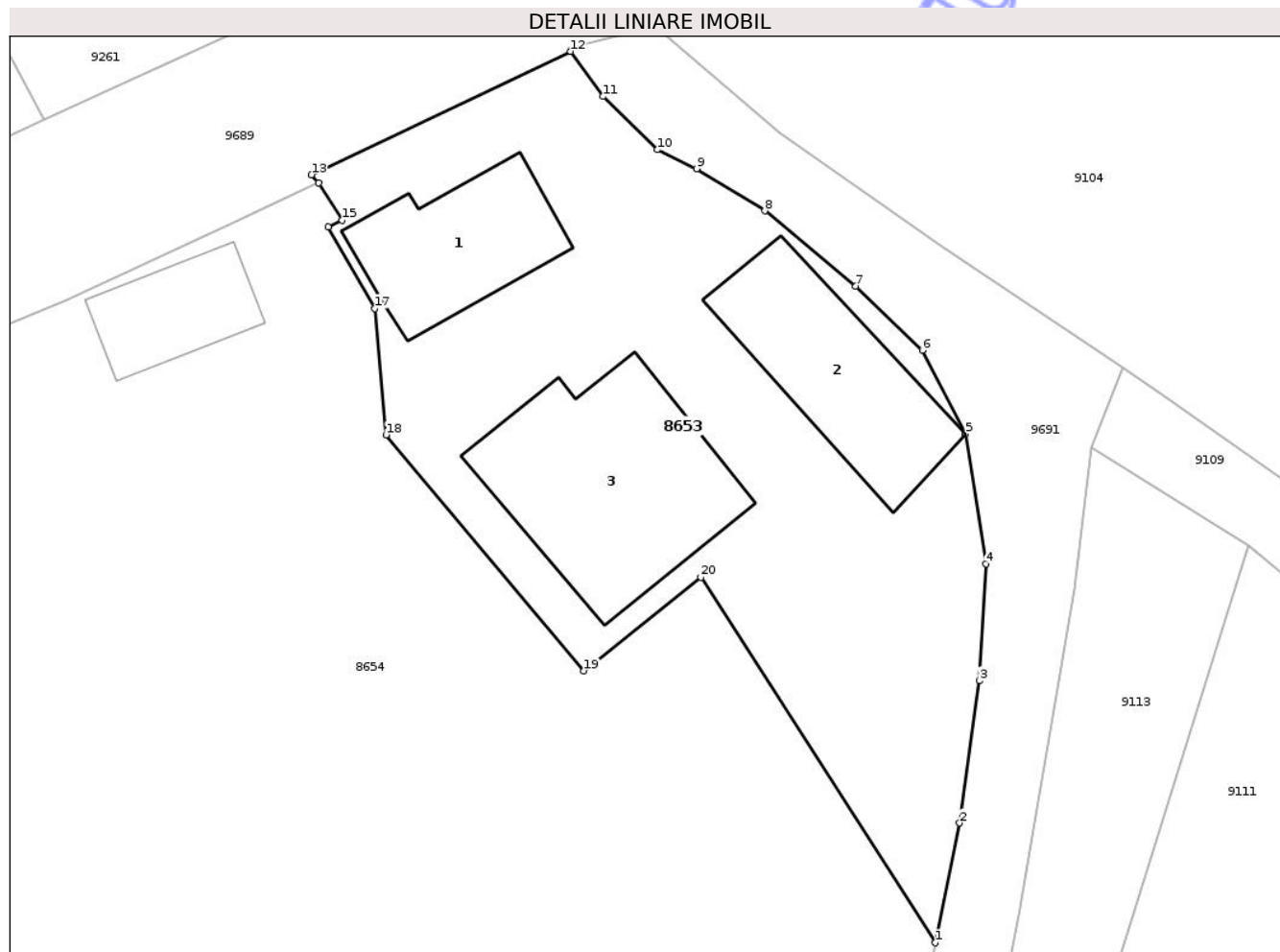
| Inscrieri privind dezmembramintele dreptului de proprietate, drepturi reale de garanție și sarcini | Referințe |
|--|-----------|
| NU SUNT  |           |

## Anexa Nr. 1 La Partea I

## Teren

|              |                 |                        |
|--------------|-----------------|------------------------|
| Nr cadastral | Suprafața (mp)* | Observații / Referințe |
|              | 832             |                        |

\* Suprafața este determinată în planul de proiecție Stereo 70.



## Date referitoare la teren

| Crt | Categorie folosință | Intra vilan | Suprafața (mp) | Tarla | Parcelă | Nr. topo | Observații / Referințe |
|-----|---------------------|-------------|----------------|-------|---------|----------|------------------------|
| 1   | curți constructii   | DA          | 832            | 10    | 147/1   | -        |                        |

## Date referitoare la construcții

| Crt  | Număr | Destinație construcție  | Supraf. (mp) | Situație juridică | Observații / Referințe   |
|------|-------|-------------------------|--------------|-------------------|--|
| A1.1 |       | construcții de locuințe | 64           | Cu acte           | Nr. niveluri:1; S. construita la sol:64 mp; S. construita desfasurata:64 mp; CASĂ DE LOCUIT        |
| A1.2 |       | construcții anexa       | 82           | Cu acte           | Nr. niveluri:1; S. construita la sol:82 mp; S. construita desfasurata:82 mp; CONSTRUCȚIE ANEXĂ     |
| A1.3 |       | construcții de locuințe | 118          | Cu acte           | Nr. niveluri:2; S. construita la sol:118 mp; S. construita desfasurata:236 mp; CASĂ DE LOCUIT, P+1 |

## Lungime Segmente

1) Valorile lungimilor segmentelor sunt obținute din proiecție în plan.

| Punct început | X / Y                     | Punct sfârșit | X / Y                      | Lungime segment (** (m) |
|---------------|---------------------------|---------------|----------------------------|-------------------------|
| 1             | 614.930,172<br>626.624,43 | 2             | 614.931,468<br>626.630,818 | 6.518                   |

| Punct început | X / Y                      | Punct sfârșit | X / Y                      | Lungime segment (** (m) |
|---------------|----------------------------|---------------|----------------------------|-------------------------|
| 2             | 614.931,468<br>626.630,818 | 3             | 614.932,53<br>626.638,407  | 7.663                   |
| 3             | 614.932,53<br>626.638,407  | 4             | 614.932,873<br>626.644,646 | 6.248                   |
| 4             | 614.932,873<br>626.644,646 | 5             | 614.931,794<br>626.651,583 | 7.02                    |
| 5             | 614.931,794<br>626.651,583 | 6             | 614.929,476<br>626.656,041 | 5.025                   |
| 6             | 614.929,476<br>626.656,041 | 7             | 614.925,921<br>626.659,47  | 4.939                   |
| 7             | 614.925,921<br>626.659,47  | 8             | 614.921,059<br>626.663,484 | 6.305                   |
| 8             | 614.921,059<br>626.663,484 | 9             | 614.917,428<br>626.665,726 | 4.268                   |
| 9             | 614.917,428<br>626.665,726 | 10            | 614.915,315<br>626.666,74  | 2.343                   |
| 10            | 614.915,315<br>626.666,74  | 11            | 614.912,42<br>626.669,587  | 4.06                    |
| 11            | 614.912,42<br>626.669,587  | 12            | 614.910,684<br>626.671,989 | 2.963                   |
| 12            | 614.910,684<br>626.671,989 | 13            | 614.896,838<br>626.665,41  | 15.33                   |
| 13            | 614.896,838<br>626.665,41  | 14            | 614.897,224<br>626.664,982 | 0.576                   |
| 14            | 614.897,224<br>626.664,982 | 15            | 614.898,478<br>626.662,974 | 2.368                   |
| 15            | 614.898,478<br>626.662,974 | 16            | 614.897,741<br>626.662,629 | 0.814                   |
| 16            | 614.897,741<br>626.662,629 | 17            | 614.900,232<br>626.658,271 | 5.02                    |
| 17            | 614.900,232<br>626.658,271 | 18            | 614.900,83<br>626.651,527  | 6.77                    |
| 18            | 614.900,83<br>626.651,527  | 19            | 614.911,396<br>626.638,938 | 16.436                  |
| 19            | 614.911,396<br>626.638,938 | 20            | 614.917,645<br>626.643,934 | 8.001                   |
| 20            | 614.917,645<br>626.643,934 | 1             | 614.930,172<br>626.624,43  | 23.18                   |

\*\* Lungimile segmentelor sunt determinate în planul de proiecție Stereo 70 și sunt rotunjite la 1 milimetru.

\*\*\* Distanța dintre puncte este formată din segmente cumulate ce sunt mai mici decât valoarea 1 milimetru.



**DATE DESPRE IMOBILUL NR. 8654**

Oficiul de Cadastru și Publicitate Imobiliară NEAMT  
Biroul de Cadastru și Publicitate Imobiliară Targu-Neamt

**A. Partea I. Descrierea imobilului**

TEREN Intravilan

Adresa: Loc. Pastraveni, Str Salcânilor, Jud. Neamt

| Nr. Crt | Nr cadastral Nr. topografic | Suprafața* (mp) | Observații / Referințe                  |
|---------|-----------------------------|-----------------|---|
| A1      |                             | 2.970           | Sector cadastral:97 Teren neimprejmuit; |

**Construcții**

| Crt  | Nr cadastral Nr. topografic | Adresa                                      | Observații / Referințe   |
|------|-----------------------------|---|--|
| A1.1 |                             | Loc. Pastraveni, Str Salcânilor, Jud. Neamt | Nr. niveluri:1; S. construita la sol:39 mp; S. construita desfasurata:39 mp; CONSTRUCȚIE ANEXĂ |

**B. Partea II. Proprietari și acte**

| Inscrieri privitoare la dreptul de proprietate și alte drepturi reale     |   | Referințe |
|---|---|-----------|
| /   |   |           |
| Act Administrativ nr. 1098, din 19/02/2026 emis de COMUNA PĂSTRĂVENI;     |   |           |
| B1  | Inscrierea posesiei, drept de PROPRIETATE, dobândit prin Lege, cota actuala 1/1<br>1) NEIDENTIFICAT NEIDENTIFICAT, PROPRIETAR NEIDENTIFICAT | A1, A1.1  |
| Act Normativ nr. 7, din 13/03/1996 emis de PARLAMENTUL ROMÂNIEI (ART.13); |   |           |
| B2  | Se notează mențiunea de proprietar neidentificat.   | A1, A1.1  |

**C. Partea III. SARCINI .**

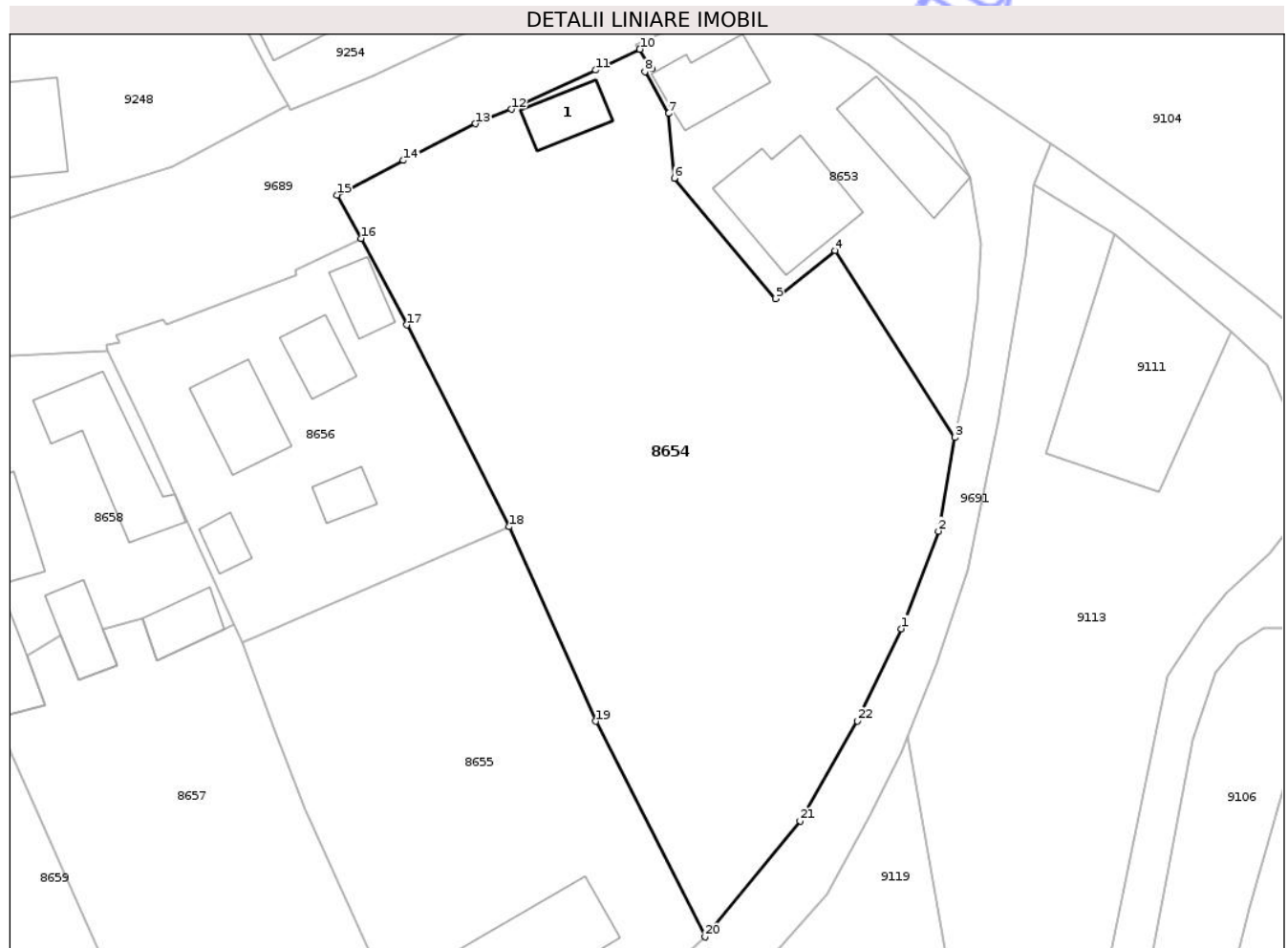
| Inscrieri privind dezmembramintele dreptului de proprietate, drepturi reale de garanție și sarcini | Referințe |
|--|-----------|
| NU SUNT  |           |

## Anexa Nr. 1 La Partea I

## Teren

|              |                 |                        |
|--------------|-----------------|------------------------|
| Nr cadastral | Suprafața (mp)* | Observații / Referințe |
|              | 2.970           |                        |

\* Suprafața este determinată în planul de proiecție Stereo 70.



## Date referitoare la teren

| Crt | Categorie folosință | Intravilan | Suprafața (mp) | Tarla | Parcelă | Nr. topo | Observații / Referințe |
|-----|---------------------|------------|----------------|-------|---------|----------|------------------------|
| 1   | curți constructii   | DA         | 39             | 10    | 147     | -        |                        |
| 2   | arabil              | DA         | 2.931          | 10    | 147     | -        |                        |

## Date referitoare la construcții

| Crt  | Număr | Destinație construcție | Supraf. (mp) | Situație juridică | Observații / Referințe   |
|------|-------|------------------------|--------------|-------------------|--|
| A1.1 |       | construcții anexa      | 39           | Cu acte           | Nr. niveluri:1; S. construita la sol:39 mp; S. construita desfasurata:39 mp; CONSTRUCȚIE ANEXĂ |

## Lungime Segmente

1) Valorile lungimilor segmentelor sunt obținute din proiecție în plan.

| Punct început | X / Y                      | Punct sfârșit | X / Y                      | Lungime segment (** (m)) |
|---------------|----------------------------|---------------|----------------------------|--------------------------|
| 1             | 614.924,565<br>626.604,454 | 2             | 614.928,443<br>626.614,639 | 10.898                   |
| 3             | 614.930,172<br>626.624,43  | 4             | 614.917,645<br>626.643,934 | 23.18                    |

| Punct început | X / Y                      | Punct sfârșit | X / Y                      | Lungime segment (** (m)) |
|---------------|----------------------------|---------------|----------------------------|--------------------------|
| 2             | 614.928,443<br>626.614,639 | 3             | 614.930,172<br>626.624,43  | 9.942                    |
| 4             | 614.917,645<br>626.643,934 | 5             | 614.911,396<br>626.638,938 | 8.001                    |

| Punct început | X / Y                      | Punct sfârșit | X / Y                      | Lungime segment (** (m) |
|---------------|----------------------------|---------------|----------------------------|-------------------------|
| 5             | 614.911,396<br>626.638,938 | 6             | 614.900,83<br>626.651,527  | 16.436                  |
| 7             | 614.900,232<br>626.658,271 | 8             | 614.897,741<br>626.662,629 | 5.02                    |
| 9             | 614.898,478<br>626.662,974 | 10            | 614.897,224<br>626.664,982 | 2.368                   |
| 11            | 614.892,578<br>626.662,811 | 12            | 614.883,776<br>626.658,718 | 9.707                   |
| 13            | 614.880,021<br>626.657,207 | 14            | 614.872,498<br>626.653,371 | 8.445                   |
| 15            | 614.865,55<br>626.649,749  | 16            | 614.868,046<br>626.645,238 | 5.155                   |
| 17            | 614.872,845<br>626.636,191 | 18            | 614.883,58<br>626.615,106  | 23.66                   |
| 19            | 614.892,609<br>626.594,786 | 20            | 614.904,043<br>626.572,258 | 25.263                  |
| 21            | 614.913,994<br>626.584,379 | 22            | 614.920,005<br>626.594,798 | 12.029                  |

| Punct început | X / Y                      | Punct sfârșit | X / Y                      | Lungime segment (** (m) |
|---------------|----------------------------|---------------|----------------------------|-------------------------|
| 6             | 614.900,83<br>626.651,527  | 7             | 614.900,232<br>626.658,271 | 6.77                    |
| 8             | 614.897,741<br>626.662,629 | 9             | 614.898,478<br>626.662,974 | 0.814                   |
| 10            | 614.897,224<br>626.664,982 | 11            | 614.892,578<br>626.662,811 | 5.128                   |
| 12            | 614.883,776<br>626.658,718 | 13            | 614.880,021<br>626.657,207 | 4.048                   |
| 14            | 614.872,498<br>626.653,371 | 15            | 614.865,55<br>626.649,749  | 7.835                   |
| 16            | 614.868,046<br>626.645,238 | 17            | 614.872,845<br>626.636,191 | 10.241                  |
| 18            | 614.883,58<br>626.615,106  | 19            | 614.892,609<br>626.594,786 | 22.236                  |
| 20            | 614.904,043<br>626.572,258 | 21            | 614.913,994<br>626.584,379 | 15.682                  |
| 22            | 614.920,005<br>626.594,798 | 1             | 614.924,565<br>626.604,454 | 10.679                  |

\*\* Lungimile segmentelor sunt determinate în planul de proiecție Stereo 70 și sunt rotunjite la 1 milimetru.

\*\*\* Distanța dintre puncte este formată din segmente cumulate ce sunt mai mici decât valoarea 1 milimetru.

Neutilizabil în  
Civil



**DATE DESPRE IMOBILUL NR. 8661**

Oficiul de Cadastru și Publicitate Imobiliară NEAMT  
Biroul de Cadastru și Publicitate Imobiliară Targu-Neamt

**A. Partea I. Descrierea imobilului**

TEREN Intravilan

Adresa: Loc. Radeni, Str Salcânilor, Jud. Neamt

| Nr. Crt | Nr cadastral Nr. topografic | Suprafața* (mp) | Observații / Referințe                  |
|---------|-----------------------------|-----------------|---|
| A1      |                             | 2.987           | Sector cadastral:97 Teren neimprejmuit; |

**Construcții**

| Crt  | Nr cadastral Nr. topografic | Adresa                                  | Observații / Referințe   |
|------|-----------------------------|---|--|
| A1.1 |                             | Loc. Radeni, Str Salcânilor, Jud. Neamt | Nr. niveluri:1; S. construita la sol:55 mp; S. construita desfasurata:55 mp; CONSTRUCȚIE ANEXĂ |

**B. Partea II. Proprietari și acte**

| Inscrieri privitoare la dreptul de proprietate și alte drepturi reale     |   | Referințe |
|---|---|-----------|
| /   |   |           |
| Act Administrativ nr. 1098, din 19/02/2026 emis de COMUNA PĂSTRĂVENI;     |   |           |
| B1  | Inscrierea posesiei, drept de PROPRIETATE, dobândit prin Lege, cota actuala 1/1<br>1) NEIDENTIFICAT NEIDENTIFICAT, PROPRIETAR NEIDENTIFICAT | A1, A1.1  |
| Act Normativ nr. 7, din 13/03/1996 emis de PARLAMENTUL ROMÂNIEI (ART.13); |   |           |
| B2  | Se notează mențiunea de proprietar neidentificat.   | A1, A1.1  |

**C. Partea III. SARCINI .**

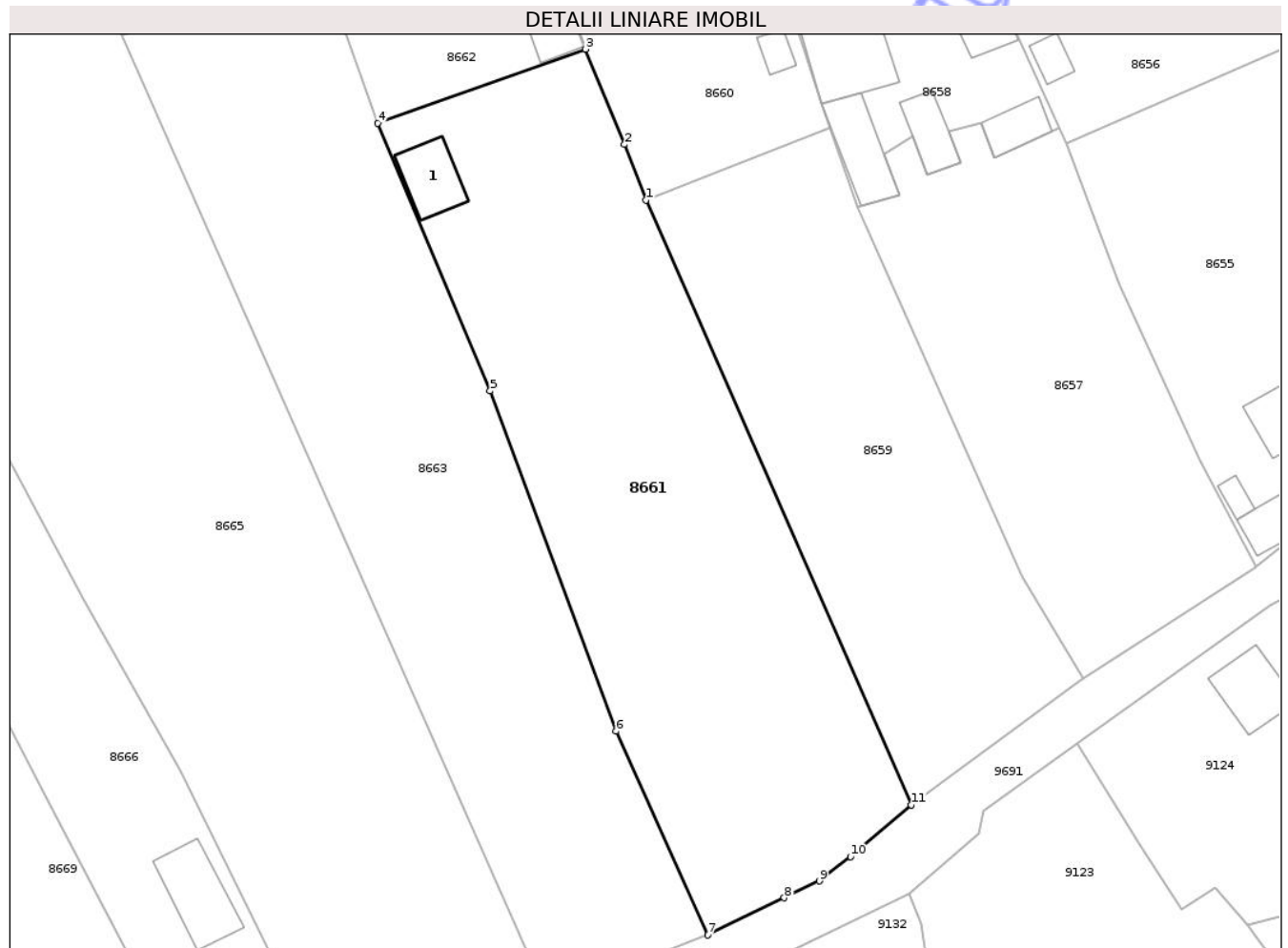
| Inscrieri privind dezmembramintele dreptului de proprietate, drepturi reale de garanție și sarcini | Referințe |
|--|-----------|
| NU SUNT  |           |

## Anexa Nr. 1 La Partea I

## Teren

|              |                 |                        |
|--------------|-----------------|------------------------|
| Nr cadastral | Suprafața (mp)* | Observații / Referințe |
|              | 2.987           |                        |

\* Suprafața este determinată în planul de proiecție Stereo 70.



## Date referitoare la teren

| Crt | Categorie folosință | Intravilan | Suprafața (mp) | Tarla | Parcelă | Nr. topo | Observații / Referințe |
|-----|---------------------|------------|----------------|-------|---------|----------|------------------------|
| 1   | curți constructii   | DA         | 55             | 10    | 143     | -        |                        |
| 2   | arabil              | DA         | 2.932          | 10    | 143     | -        |                        |

## Date referitoare la construcții

| Crt  | Număr | Destinație construcție | Supraf. (mp) | Situație juridică | Observații / Referințe   |
|------|-------|------------------------|--------------|-------------------|--|
| A1.1 |       | construcții anexa      | 55           | Cu acte           | Nr. niveluri:1; S. construita la sol:55 mp; S. construita desfasurata:55 mp; CONSTRUCȚIE ANEXĂ |

## Lungime Segmente

1) Valorile lungimilor segmentelor sunt obținute din proiecție în plan.

| Punct început | X / Y                      | Punct sfârșit | X / Y                      | Lungime segment (** (m) |
|---------------|----------------------------|---------------|----------------------------|-------------------------|
| 1             | 614.803,742<br>626.595,957 | 2             | 614.801,065<br>626.602,788 | 7.336                   |
| 2             | 614.801,065<br>626.602,788 | 3             | 614.796,261<br>626.614,552 | 12.707                  |

| Punct început | X / Y                      | Punct sfârșit | X / Y                      | Lungime segment (** (m) |
|---------------|----------------------------|---------------|----------------------------|-------------------------|
| 3             | 614.796,261<br>626.614,552 | 4             | 614.770,596<br>626.605,427 | 27.239                  |
| 4             | 614.770,596<br>626.605,427 | 5             | 614.784,469<br>626.572,412 | 35.811                  |
| 5             | 614.784,469<br>626.572,412 | 6             | 614.800,044<br>626.530,446 | 44.763                  |
| 6             | 614.800,044<br>626.530,446 | 7             | 614.811,382<br>626.505,301 | 27.583                  |
| 7             | 614.811,382<br>626.505,301 | 8             | 614.820,798<br>626.509,892 | 10.476                  |
| 8             | 614.820,798<br>626.509,892 | 9             | 614.825,115<br>626.511,967 | 4.79                    |
| 9             | 614.825,115<br>626.511,967 | 10            | 614.828,981<br>626.514,949 | 4.883                   |
| 10            | 614.828,981<br>626.514,949 | 11            | 614.836,489<br>626.521,349 | 9.865                   |
| 11            | 614.836,489<br>626.521,349 | 1             | 614.803,742<br>626.595,957 | 81.479                  |

\*\* Lungimile segmentelor sunt determinate în planul de proiecție Stereo 70 și sunt rotunjite la 1 milimetru.

\*\*\* Distanța dintre puncte este formată din segmente cumulate ce sunt mai mici decât valoarea 1 milimetru.



**DATE DESPRE IMOBILUL NR. 8663**

Oficiul de Cadastru și Publicitate Imobiliară NEAMT  
Biroul de Cadastru și Publicitate Imobiliară Targu-Neamt

**A. Partea I. Descrierea imobilului**

TEREN Intravilan

Adresa: Loc. Radeni, Str Salcânilor, Jud. Neamt

| Nr. Crt | Nr cadastral Nr. topografic | Suprafața* (mp) | Observații / Referințe                  |
|---------|-----------------------------|-----------------|---|
| A1      |                             | 2.974           | Sector cadastral:97 Teren neimprejmuit; |

**B. Partea II. Proprietari și acte**

| Inscrieri privitoare la dreptul de proprietate și alte drepturi reale     | Referințe   |
|---|---|
| /   |   |
| Act Administrativ nr. 1098, din 19/02/2026 emis de COMUNA PĂSTRĂVENI;     |   |
| B1  | Inscrierea posesiei, drept de PROPRIETATE, dobandit prin Lege, cota actuala 1/1 |
|   | 1) NEIDENTIFICAT NEIDENTIFICAT, PROPRIETAR NEIDENTIFICAT                        |
| Act Normativ nr. 7, din 13/03/1996 emis de PARLAMENTUL ROMÂNIEI (ART.13); |   |
| B2  | Se notează mențiunea de proprietar neidentificat.                               |

**C. Partea III. SARCINI .**

| Inscrieri privind dezmembramintele dreptului de proprietate, drepturi reale de garanție și sarcini | Referințe |
|--|-----------|
| NU SUNT  |           |

## Anexa Nr. 1 La Partea I

## Teren

|              |                 |                        |
|--------------|-----------------|------------------------|
| Nr cadastral | Suprafața (mp)* | Observații / Referințe |
|              | 2.974           |                        |

\* Suprafața este determinată în planul de proiecție Stereo 70.



## Date referitoare la teren

| Crt | Categorie folosință | Intra vilan | Suprafața (mp) | Tarla | Parcelă | Nr. topo | Observații / Referințe |
|-----|---------------------|-------------|----------------|-------|---------|----------|------------------------|
| 1   | arabil              | DA          | 2.974          | 10    | 142     | -        |                        |

## Lungime Segmente

1) Valorile lungimilor segmentelor sunt obținute din proiecție în plan.

| Punct început | X / Y                      | Punct sfârșit | X / Y                      | Lungime segment (** (m) |
|---------------|----------------------------|---------------|----------------------------|-------------------------|
| 1             | 614.784,469<br>626.572,412 | 2             | 614.770,596<br>626.605,427 | 35.811                  |
| 2             | 614.770,596<br>626.605,427 | 3             | 614.769,535<br>626.608,385 | 3.143                   |
| 3             | 614.769,535<br>626.608,385 | 4             | 614.765,355<br>626.620,29  | 12.618                  |
| 4             | 614.765,355<br>626.620,29  | 5             | 614.763,829<br>626.624,297 | 4.288                   |
| 5             | 614.763,829<br>626.624,297 | 6             | 614.739,024<br>626.616,354 | 26.046                  |

| Punct început | X / Y                      | Punct sfârșit | X / Y                      | Lungime segment (** (m) |
|---------------|----------------------------|---------------|----------------------------|-------------------------|
| 6             | 614.739,024<br>626.616,354 | 7             | 614.791,226<br>626.498,364 | 129.022                 |
| 7             | 614.791,226<br>626.498,364 | 8             | 614.797,561<br>626.500,037 | 6.552                   |
| 8             | 614.797,561<br>626.500,037 | 9             | 614.811,382<br>626.505,301 | 14.79                   |
| 9             | 614.811,382<br>626.505,301 | 10            | 614.800,044<br>626.530,446 | 27.583                  |
| 10            | 614.800,044<br>626.530,446 | 1             | 614.784,469<br>626.572,412 | 44.763                  |

\*\* Lungimile segmentelor sunt determinate în planul de proiecție Stereo 70 și sunt rotunjite la 1 milimetru.

\*\*\* Distanța dintre puncte este formată din segmente cumulate ce sunt mai mici decât valoarea 1 milimetru.

Neutilizabil în Circuitul Civil



**DATE DESPRE IMOBILUL NR. 8665**

Oficiul de Cadastru și Publicitate Imobiliară NEAMT  
Biroul de Cadastru și Publicitate Imobiliară Targu-Neamt

**A. Partea I. Descrierea imobilului**

TEREN Intravilan

Adresa: Loc. Radeni, Str Principală, Nr. 191, Jud. Neamt

| Nr. Crt | Nr cadastral Nr. topografic | Suprafața* (mp) | Observații / Referințe                  |
|---------|-----------------------------|-----------------|---|
| A1      |                             | 6.000           | Sector cadastral:97 Teren neimprejmuit; |

**Construcții**

| Crt  | Nr cadastral Nr. topografic | Adresa   | Observații / Referințe  |
|------|-----------------------------|--|---|
| A1.1 |                             | Loc. Radeni, Str Principală, Nr. 191, Jud. Neamt | Nr. niveluri:1; S. construita la sol:75 mp; S. construita desfasurata:75 mp; CASĂ DE LOCUIT |

**B. Partea II. Proprietari și acte**

| Inscrieri privitoare la dreptul de proprietate și alte drepturi reale           |  | Referințe |
|---|--|-----------|
| /   |  |           |
| Act Administrativ nr. 43/1152, din 11/06/2002 emis de CJPSDPAT NEAMȚ;           |  |           |
| B1  | Intabulare, drept de PROPRIETATE, dobandit prin Reconstituire, cota actuala 1/1<br>1) SURUGIU N ANICA, LIPSĂ CNP | A1        |
| Act Administrativ nr. 1098, din 19/02/2026 emis de PRIMĂRIA COMUNEI PĂSTRĂVENI; |  |           |
| B2  | Intabulare, drept de PROPRIETATE, dobandit prin Lege, cota actuala 1/1<br>1) SURUGIU N ANICA, LIPSĂ CNP          | A1.1      |

**C. Partea III. SARCINI .**

| Inscrieri privind dezmembramintele dreptului de proprietate, drepturi reale de garanție și sarcini | Referințe |
|--|-----------|
| NU SUNT  |           |

## Anexa Nr. 1 La Partea I

## Teren

|              |                 |                        |
|--------------|-----------------|------------------------|
| Nr cadastral | Suprafața (mp)* | Observații / Referințe |
|              | 6.000           |                        |

\* Suprafața este determinată în planul de proiecție Stereo 70.



## Date referitoare la teren

| Crt | Categorie folosință | Intra vilan | Suprafața (mp) | Tarla | Parcelă | Nr. topo | Observații / Referințe |
|-----|---------------------|-------------|----------------|-------|---------|----------|------------------------|
| 1   | curti constructii   | DA          | 1.056          | 10    | 141/1   | -        |                        |
| 2   | arabil              | DA          | 2.768          | 10    | 141/2   | -        |                        |
| 3   | faneata             | DA          | 400            | 10    | 141/3   | -        |                        |
| 4   | arabil              | DA          | 917            | 10    | 141/4   | -        |                        |
| 5   | faneata             | DA          | 859            | 10    | 141/5   | -        |                        |

## Date referitoare la construcții

| Crt  | Număr | Destinație construcție  | Supraf. (mp) | Situație juridică | Observații / Referințe  |
|------|-------|-------------------------|--------------|-------------------|---|
| A1.1 |       | construcții de locuințe | 75           | Cu acte           | Nr. niveluri:1; S. construita la sol:75 mp; S. construita desfasurata:75 mp; CASĂ DE LOCUIT |

## Lungime Segmente

1) Valorile lungimilor segmentelor sunt obținute din proiecție în plan.

| Punct început | X / Y | Punct sfârșit | X / Y | Lungime segment (** (m)) | Punct început | X / Y | Punct sfârșit | X / Y | Lungime segment (** (m)) |
|---------------|-------|---------------|-------|--------------------------|---------------|-------|---------------|-------|--------------------------|
|               |       |               |       |                          |               |       |               |       |                          |

| Punct început | X / Y                      | Punct sfârșit | X / Y                      | Lungime segment (** (m) |
|---------------|----------------------------|---------------|----------------------------|-------------------------|
| 1             | 614.791,097<br>626.498,33  | 2             | 614.791,226<br>626.498,364 | 0.134                   |
| 3             | 614.739,024<br>626.616,354 | 4             | 614.734,525<br>626.627,553 | 12.069                  |
| 5             | 614.732,856<br>626.636,952 | 6             | 614.730,319<br>626.650,799 | 14.077                  |
| 7             | 614.719,664<br>626.653,345 | 8             | 614.715,729<br>626.654,373 | 4.067                   |
| 9             | 614.697,758<br>626.657,922 | 10            | 614.697,402<br>626.654,718 | 3.223                   |
| 11            | 614.694,689<br>626.655,49  | 12            | 614.694,834<br>626.658,216 | 2.73                    |
| 13            | 614.686,258<br>626.659,222 | 14            | 614.685,268<br>626.659,316 | 0.995                   |
| 15            | 614.694,08<br>626.628,815  | 16            | 614.694,169<br>626.628,588 | 0.245                   |
| 17            | 614.698,259<br>626.618,16  | 18            | 614.698,72<br>626.616,984  | 1.263                   |
| 19            | 614.701,101<br>626.610,913 | 20            | 614.706,117<br>626.600,666 | 11.408                  |
| 21            | 614.714,215<br>626.584,564 | 22            | 614.720,172<br>626.573,306 | 12.737                  |
| 23            | 614.723,618<br>626.566,795 | 24            | 614.734,236<br>626.546,796 | 22.643                  |
| 25            | 614.746,182<br>626.525,506 | 26            | 614.756,098<br>626.505,717 | 22.134                  |
| 27            | 614.763,265<br>626.490,681 | 28            | 614.780,684<br>626.495,921 | 18.19                   |

| Punct început | X / Y                      | Punct sfârșit | X / Y                      | Lungime segment (** (m) |
|---------------|----------------------------|---------------|----------------------------|-------------------------|
| 2             | 614.791,226<br>626.498,364 | 3             | 614.739,024<br>626.616,354 | 129.022                 |
| 4             | 614.734,525<br>626.627,553 | 5             | 614.732,856<br>626.636,952 | 9.546                   |
| 6             | 614.730,319<br>626.650,799 | 7             | 614.719,664<br>626.653,345 | 10.955                  |
| 8             | 614.715,729<br>626.654,373 | 9             | 614.697,758<br>626.657,922 | 18.318                  |
| 10            | 614.697,402<br>626.654,718 | 11            | 614.694,689<br>626.655,49  | 2.821                   |
| 12            | 614.694,834<br>626.658,216 | 13            | 614.686,258<br>626.659,222 | 8.635                   |
| 14            | 614.685,268<br>626.659,316 | 15            | 614.694,08<br>626.628,815  | 31.749                  |
| 16            | 614.694,169<br>626.628,588 | 17            | 614.698,259<br>626.618,16  | 11.201                  |
| 18            | 614.698,72<br>626.616,984  | 19            | 614.701,101<br>626.610,913 | 6.522                   |
| 20            | 614.706,117<br>626.600,666 | 21            | 614.714,215<br>626.584,564 | 18.024                  |
| 22            | 614.720,172<br>626.573,306 | 23            | 614.723,618<br>626.566,795 | 7.367                   |
| 24            | 614.734,236<br>626.546,796 | 25            | 614.746,182<br>626.525,506 | 24.412                  |
| 26            | 614.756,098<br>626.505,717 | 27            | 614.763,265<br>626.490,681 | 16.657                  |
| 28            | 614.780,684<br>626.495,921 | 1             | 614.791,097<br>626.498,33  | 10.688                  |

\*\* Lungimile segmentelor sunt determinate în planul de proiecție Stereo 70 și sunt rotunjite la 1 milimetru.

\*\*\* Distanța dintre puncte este formată din segmente cumulate ce sunt mai mici decât valoarea 1 milimetru.





## DATE DESPRE IMOBILUL NR. 8666

Oficiul de Cadastru și Publicitate Imobiliară NEAMT  
Biroul de Cadastru și Publicitate Imobiliară Targu-Neamt

## A. Partea I. Descrierea imobilului

TEREN Intravilan

Nr. CF vechi:217  
Nr. cadastral vechi:257

Adresa: Loc. Radeni, Str Salcânilor, Jud. Neamt

| Nr. Crt | Nr cadastral Nr. topografic | Suprafața* (mp) | Observații / Referințe                  |
|---------|-----------------------------|-----------------|---|
| A1      | 50778                       | 1.432           | Sector cadastral:97 Teren neimprejmuit; |

## Construcții

| Crt  | Nr cadastral Nr. topografic | Adresa                                  | Observații / Referințe  |
|------|-----------------------------|---|---|
| A1.1 | 50778-C1                    | Loc. Radeni, Str Salcânilor, Jud. Neamt | Nr. niveluri:1; S. construita la sol:78 mp; S. construita desfasurata:78 mp; CASĂ DE LOCUIT |

## B. Partea II. Proprietari și acte

| Inscrieri privitoare la dreptul de proprietate și alte drepturi reale                 |   | Referințe |
|---|---|-----------|
| <b>2019 / 05/05/2005</b>  |   |           |
| Act Notarial nr. 1207, din 04/05/2005 emis de BNP David Daniela;                      |   |           |
| B1  | Intabulare, drept de PROPRIETATE, dobandit prin Conventie, cota actuala 1/1<br>1) ROMAN PETRU<br>2) ROMAN VALERICA, - soti<br>OBSERVATII: (provenita din conversia CF 217)  | A1        |
| <b>5869 / 16/03/2017</b>  |   |           |
| Hotarare Judecatoreasca nr. 1760, din 27/12/2016 emis de JUDECATORIA TARGU NEAMT;     |   |           |
| B2  | Se notează spre informare soluția dată prin sentința civilă nr. 1760/27.12.2016 pronunțată de Judecatoria Tg. Neamț în dosar nr. 1176/321/2016, în sensul admiterii acțiunii având ca obiect perfectare vânzare formulată de reclamantul Constantin Dumitru în contradictoriu cu pârâțul Roman Petru, asupra imobilului compus din suprafața de 716 mp (care face parte din trepul de 1432 mp), situat în intravilanul satului Radeni, comuna Pastraveni. | A1        |
| <b>26318 / 03/10/2019</b>   |   |           |
| Hotarare Judecatoreasca nr. 812/2019, din 11/07/2019 emis de JUDECATORIA TARGU NEAMT; |   |           |
| B3  | Se notează spre informare soluția dată prin sentința civilă nr. 812/11.07.2019 pronunțată de Judecatoria Tg. Neamț în dosar nr. 3832/321/2018, în sensul admiterii acțiunii având ca obiect perfectare vânzare formulată de reclamantul Constantin Dumitru în contradictoriu cu pârâțul Roman Petru, asupra imobilului compus din suprafața de 716 mp (care face parte din trepul de 1432 mp), situat în intravilanul satului Radeni, comuna Pastraveni.  | A1        |
| /   |   |           |
| Act Administrativ nr. 1098, din 19/02/2026 emis de PRIMĂRIA COMUNEI PĂSTRĂVENI;       |   |           |
| B4  | Intabulare, drept de PROPRIETATE, dobandit prin Lege, cota actuala 1/1<br>1) ROMAN PETRU<br>2) ROMAN VALERICA, - soti   | A1.1      |

## C. Partea III. SARCINI .

| Inscrieri privind dezmembramintele dreptului de proprietate, drepturi reale de garanție și sarcini | Referințe |
|--|-----------|
| NU SUNT  |           |

## Anexa Nr. 1 La Partea I

## Teren

| Nr cadastral | Suprafața (mp)* | Observații / Referințe |
|--------------|-----------------|------------------------|
| 50778        | 1.432           |                        |

\* Suprafața este determinată în planul de proiecție Stereo 70.

## DETALII LINIARE IMOBIL



## Date referitoare la teren

| Crt | Categorie folosință | Intra vilan | Suprafața (mp) | Tarla | Parcelă | Nr. topo | Observații / Referințe |
|-----|---------------------|-------------|----------------|-------|---------|----------|------------------------|
| 1   | curți constructii   | DA          | 78             | 10    | 140/1   | -        |                        |
| 2   | arabil              | DA          | 1.354          | 10    | 140/1   | -        |                        |

## Date referitoare la construcții

| Crt  | Număr    | Destinație construcție  | Supraf. (mp) | Situație juridică | Observații / Referințe  |
|------|----------|-------------------------|--------------|-------------------|---|
| A1.1 | 50778-C1 | construcții de locuințe | 78           | Cu acte           | Nr. niveluri:1; S. construita la sol:78 mp; S. construita desfasurata:78 mp; CASĂ DE LOCUIT |

## Lungime Segmente

1) Valorile lungimilor segmentelor sunt obținute din proiecție în plan.

| Punct început | X / Y                      | Punct sfârșit | X / Y                      | Lungime segment (** (m) |
|---------------|----------------------------|---------------|----------------------------|-------------------------|
| 1             | 614.723,618<br>626.566,795 | 2             | 614.720,172<br>626.573,306 | 7.367                   |
| 2             | 614.720,172<br>626.573,306 | 3             | 614.706,541<br>626.566,643 | 15.173                  |

| Punct început | X / Y                      | Punct sfârșit | X / Y                      | Lungime segment (** (m) |
|---------------|----------------------------|---------------|----------------------------|-------------------------|
| 3             | 614.706,541<br>626.566,643 | 4             | 614.729,462<br>626.522,511 | 49.729                  |
| 4             | 614.729,462<br>626.522,511 | 5             | 614.748,271<br>626.486,752 | 40.404                  |
| 5             | 614.748,271<br>626.486,752 | 6             | 614.763,265<br>626.490,681 | 15.5                    |
| 6             | 614.763,265<br>626.490,681 | 7             | 614.756,098<br>626.505,717 | 16.657                  |
| 7             | 614.756,098<br>626.505,717 | 8             | 614.746,182<br>626.525,506 | 22.134                  |
| 8             | 614.746,182<br>626.525,506 | 9             | 614.734,236<br>626.546,796 | 24.412                  |
| 9             | 614.734,236<br>626.546,796 | 1             | 614.723,618<br>626.566,795 | 22.643                  |

\*\* Lungimile segmentelor sunt determinate în planul de proiecție Stereo 70 și sunt rotunjite la 1 milimetru.

\*\*\* Distanța dintre puncte este formată din segmente cumulate ce sunt mai mici decât valoarea 1 milimetru.



**DATE DESPRE IMOBILUL NR. 8668**

Oficiul de Cadastru și Publicitate Imobiliară NEAMT  
Biroul de Cadastru și Publicitate Imobiliară Targu-Neamt

**A. Partea I. Descrierea imobilului**

TEREN Intravilan

Adresa: Loc. Radeni, Jud. Neamt

| Nr. Crt | Nr cadastral Nr. topografic | Suprafața* (mp)                  | Observații / Referințe   |
|---------|-----------------------------|----------------------------------|--|
| A1      |                             | Din acte: 2.193<br>Masurata: 761 | Sector cadastral:97 Teren neimprejmit;<br>PARTE DIN TP 43/675. DIFERENȚA DE SUPRAFAȚĂ SE REGĂSEȘTE LA ID 8666, S 97. |

**B. Partea II. Proprietari și acte**

| Inscrieri privitoare la dreptul de proprietate și alte drepturi reale  | Referințe |
|--|-----------|
| /  |           |
| Act Administrativ nr. 43/675, din 16/10/2000 emis de CJPSDPAT NEAMȚ;   |           |
| B1   | A1        |
| Intabulare, drept de PROPRIETATE, dobandit prin Reconstituire, cota actuala 1/1<br>1) ASIMINEI C VASILE, LIPSĂ CNP |           |

**C. Partea III. SARCINI .**

| Inscrieri privind dezmembramintele dreptului de proprietate, drepturi reale de garanție și sarcini | Referințe |
|--|-----------|
| NU SUNT  |           |

## Anexa Nr. 1 La Partea I

## Teren

|              |                                  |  |
|--------------|----------------------------------|--|
| Nr cadastral | Suprafața (mp)*                  | Observații / Referințe   |
|              | Din acte: 2.193<br>Masurata: 761 | PARTE DIN TP 43/675. DIFERENȚA DE SUPRAFAȚĂ SE REGĂSEȘTE LA ID 8666, S 97. |

\* Suprafața este determinată în planul de proiecție Stereo 70.



## Date referitoare la teren

| Crt | Categorie folosință | Intra vilan | Suprafața (mp) | Tarla | Parcelă | Nr. topo | Observații / Referințe |
|-----|---------------------|-------------|----------------|-------|---------|----------|------------------------|
| 1   | arabil              | DA          | 761            | 10    | 140/1   | -        |                        |

## Lungime Segmente

1) Valorile lungimilor segmentelor sunt obținute din proiecție în plan.

| Punct început | X / Y                      | Punct sfârșit | X / Y                      | Lungime segment (** (m) |
|---------------|----------------------------|---------------|----------------------------|-------------------------|
| 1             | 614.714,215<br>626.584,564 | 2             | 614.706,117<br>626.600,666 | 18.024                  |
| 2             | 614.706,117<br>626.600,666 | 3             | 614.701,101<br>626.610,913 | 11.408                  |
| 3             | 614.701,101<br>626.610,913 | 4             | 614.698,72<br>626.616,984  | 6.522                   |
| 4             | 614.698,72<br>626.616,984  | 5             | 614.683,339<br>626.610,886 | 16.546                  |
| 5             | 614.683,339<br>626.610,886 | 6             | 614.706,541<br>626.566,643 | 49.957                  |

| Punct început | X / Y                      | Punct sfârșit | X / Y                      | Lungime segment (** (m) |
|---------------|----------------------------|---------------|----------------------------|-------------------------|
| 6             | 614.706,541<br>626.566,643 | 7             | 614.720,172<br>626.573,306 | 15.173                  |
| 7             | 614.720,172<br>626.573,306 | 1             | 614.714,215<br>626.584,564 | 12.737                  |

\*\* Lungimile segmentelor sunt determinate în planul de proiecție Stereo 70 și sunt rotunjite la 1 milimetru.

\*\*\* Distanța dintre puncte este formată din segmente cumulate ce sunt mai mici decât valoarea 1 milimetru.

Neutilizabil în Circuitul Civil



**DATE DESPRE IMOBILUL NR. 8670**

Oficiul de Cadastru și Publicitate Imobiliară NEAMT  
Biroul de Cadastru și Publicitate Imobiliară Targu-Neamt

**A. Partea I. Descrierea imobilului**

TEREN Intravilan

Adresa: Loc. Radeni, Str Salcânilor, Jud. Neamt

| Nr. Crt | Nr cadastral Nr. topografic | Suprafața* (mp) | Observații / Referințe                  |
|---------|-----------------------------|-----------------|---|
| A1      |                             | 1.225           | Sector cadastral:97 Teren neimprejmuit; |

**B. Partea II. Proprietari și acte**

| Inscrieri privitoare la dreptul de proprietate și alte drepturi reale     | Referințe   |
|---|---|
| /   |   |
| Act Administrativ nr. 1098, din 19/02/2026 emis de COMUNA PĂSTRĂVENI;     |   |
| B1  | Inscrierea posesiei, drept de PROPRIETATE, dobandit prin Lege, cota actuala 1/1 |
|   | 1) NEIDENTIFICAT NEIDENTIFICAT, PROPRIETAR NEIDENTIFICAT                        |
| Act Normativ nr. 7, din 13/03/1996 emis de PARLAMENTUL ROMÂNIEI (ART.13); |   |
| B2  | Se notează mențiunea de proprietar neidentificat.                               |

**C. Partea III. SARCINI .**

| Inscrieri privind dezmembramintele dreptului de proprietate, drepturi reale de garanție și sarcini | Referințe |
|--|-----------|
| NU SUNT  |           |

## Anexa Nr. 1 La Partea I

## Teren

|              |                 |                        |
|--------------|-----------------|------------------------|
| Nr cadastral | Suprafața (mp)* | Observații / Referințe |
|              | 1.225           |                        |

\* Suprafața este determinată în planul de proiecție Stereo 70.



## Date referitoare la teren

| Crt | Categorie folosință | Intra vilan | Suprafața (mp) | Tarla | Parcelă | Nr. topo | Observații / Referințe |
|-----|---------------------|-------------|----------------|-------|---------|----------|------------------------|
| 1   | arabil              | DA          | 1.225          | 10    | 138     | -        |                        |

## Lungime Segmente

1) Valorile lungimilor segmentelor sunt obținute din proiecție în plan.

| Punct început | X / Y                      | Punct sfârșit | X / Y                      | Lungime segment (** (m) |
|---------------|----------------------------|---------------|----------------------------|-------------------------|
| 1             | 614.702,386<br>626.507,256 | 2             | 614.709,93<br>626.510,913  | 8.383                   |
| 2             | 614.709,93<br>626.510,913  | 3             | 614.698,816<br>626.533,302 | 24.996                  |
| 3             | 614.698,816<br>626.533,302 | 4             | 614.692,091<br>626.543,848 | 12.508                  |
| 4             | 614.692,091<br>626.543,848 | 5             | 614.667,021<br>626.532,598 | 27.478                  |
| 5             | 614.667,021<br>626.532,598 | 6             | 614.679,625<br>626.508,548 | 27.153                  |

| Punct început | X / Y                      | Punct sfârșit | X / Y                      | Lungime segment (** (m) |
|---------------|----------------------------|---------------|----------------------------|-------------------------|
| 6             | 614.679,625<br>626.508,548 | 7             | 614.689,561<br>626.488,655 | 22.236                  |
| 7             | 614.689,561<br>626.488,655 | 8             | 614.696,892<br>626.473,43  | 16.898                  |
| 8             | 614.696,892<br>626.473,43  | 9             | 614.701,696<br>626.474,955 | 5.04                    |
| 9             | 614.701,696<br>626.474,955 | 10            | 614.696,91<br>626.485,572  | 11.646                  |
| 10            | 614.696,91<br>626.485,572  | 11            | 614.692,81<br>626.496,738  | 11.895                  |
| 11            | 614.692,81<br>626.496,738  | 12            | 614.690,238<br>626.501,666 | 5.559                   |
| 12            | 614.690,238<br>626.501,666 | 1             | 614.702,386<br>626.507,256 | 13.372                  |

\*\* Lungimile segmentelor sunt determinate în planul de proiecție Stereo 70 și sunt rotunjite la 1 milimetru.

\*\*\* Distanța dintre puncte este formată din segmente cumulate ce sunt mai mici decât valoarea 1 milimetru.



**DATE DESPRE IMOBILUL NR. 8673**

Oficiul de Cadastru și Publicitate Imobiliară NEAMT  
Biroul de Cadastru și Publicitate Imobiliară Targu-Neamt

**A. Partea I. Descrierea imobilului**

TEREN Intravilan

Adresa: Loc. Radeni, Str Principală, Nr. 197, Jud. Neamt

| Nr. Crt | Nr cadastral Nr. topografic | Suprafața* (mp) | Observații / Referințe                |
|---------|-----------------------------|-----------------|---------------------------------------|
| A1      | 50075                       | 3.600           | Sector cadastral:97 Teren imprejmuit; |

**Construcții**

| Crt  | Nr cadastral Nr. topografic | Adresa   | Observații / Referințe   |
|------|-----------------------------|--|--|
| A1.1 | 50075-C1                    | Loc. Radeni, Str Principală, Nr. 197, Jud. Neamt | Nr. niveluri:1; S. construita la sol:147 mp; S. construita desfasurata:147 mp; CASĂ DE LOCUIT    |
| A1.2 | 50075-C2                    | Loc. Radeni, Str Principală, Nr. 197, Jud. Neamt | Nr. niveluri:1; S. construita la sol:23 mp; S. construita desfasurata:23 mp; CONSTRUCȚIE ANEXĂ   |
| A1.3 | 50075-C3                    | Loc. Radeni, Str Principală, Nr. 197, Jud. Neamt | Nr. niveluri:1; S. construita la sol:59 mp; S. construita desfasurata:59 mp; CONSTRUCȚIE ANEXĂ   |
| A1.4 | 50075-C4                    | Loc. Radeni, Str Principală, Nr. 197, Jud. Neamt | Nr. niveluri:1; S. construita la sol:66 mp; S. construita desfasurata:66 mp; CONSTRUCȚIE ANEXĂ   |
| A1.5 | 50075-C5                    | Loc. Radeni, Str Principală, Nr. 197, Jud. Neamt | Nr. niveluri:1; S. construita la sol:116 mp; S. construita desfasurata:116 mp; CONSTRUCȚIE ANEXĂ |
| A1.6 | 50075-C6                    | Loc. Radeni, Str Principală, Nr. 197, Jud. Neamt | Nr. niveluri:1; S. construita la sol:30 mp; S. construita desfasurata:30 mp; CONSTRUCȚIE ANEXĂ   |

**B. Partea II. Proprietari și acte**

| Inscrieri privitoare la dreptul de proprietate și alte drepturi reale  | Referințe                          |
|--|------------------------------------|
| <b>2269 / 22/04/2010</b>   |                                    |
| Act Administrativ nr. 43/955, din 02/06/1994 emis de CJSIPT NEAMT (certificat fiscal nr. 27 din 25.02.2010 Primăria Păstrăveni); |                                    |
| B1<br>Intabulare, drept de PROPRIETATE, dobândit prin Lege, cota actuala<br>1/1<br>1) CIOCOIU GHEORGHE                           | A1                                 |
| /  |                                    |
| Act Administrativ nr. 1098, din 19/02/2026 emis de PRIMĂRIA COMUNEI PĂSTRĂVENI;  |                                    |
| B3<br>Intabulare, drept de PROPRIETATE, dobândit prin Lege, cota actuala<br>1/1<br>1) CIOCOIU GHEORGHE                           | A1.1, A1.2, A1.3, A1.4, A1.5, A1.6 |

**C. Partea III. SARCINI .**

| Inscrieri privind dezmembramintele dreptului de proprietate, drepturi reale de garanție și sarcini | Referințe |
|--|-----------|
| NU SUNT  |           |

## Anexa Nr. 1 La Partea I

## Teren

|              |                 |                        |
|--------------|-----------------|------------------------|
| Nr cadastral | Suprafața (mp)* | Observații / Referințe |
| 50075        | 3.600           |                        |

\* Suprafața este determinată în planul de proiecție Stereo 70.



## Date referitoare la teren

| Crt | Categorie folosință | Intra vilan | Suprafața (mp) | Tarla | Parcelă | Nr. topo | Observații / Referințe |
|-----|---------------------|-------------|----------------|-------|---------|----------|------------------------|
| 1   | curți constructii   | DA          | 940            | 10    | 137/1,2 | -        |                        |
| 2   | arabil              | DA          | 400            | 10    | 137/1,2 | -        |                        |
| 3   | arabil              | DA          | 2.260          | 10    | 137/1,2 | -        |                        |

## Date referitoare la construcții

| Crt  | Număr    | Destinație construcție  | Supraf. (mp) | Situație juridică | Observații / Referințe   |
|------|----------|-------------------------|--------------|-------------------|--|
| A1.1 | 50075-C1 | construcții de locuințe | 147          | Cu acte           | Nr. niveluri:1; S. construita la sol:147 mp; S. construita desfasurata:147 mp; CASĂ DE LOCUIT    |
| A1.2 | 50075-C2 | construcții anexa       | 23           | Cu acte           | Nr. niveluri:1; S. construita la sol:23 mp; S. construita desfasurata:23 mp; CONSTRUCȚIE ANEXĂ   |
| A1.3 | 50075-C3 | construcții anexa       | 59           | Cu acte           | Nr. niveluri:1; S. construita la sol:59 mp; S. construita desfasurata:59 mp; CONSTRUCȚIE ANEXĂ   |
| A1.4 | 50075-C4 | construcții anexa       | 66           | Cu acte           | Nr. niveluri:1; S. construita la sol:66 mp; S. construita desfasurata:66 mp; CONSTRUCȚIE ANEXĂ   |
| A1.5 | 50075-C5 | construcții anexa       | 116          | Cu acte           | Nr. niveluri:1; S. construita la sol:116 mp; S. construita desfasurata:116 mp; CONSTRUCȚIE ANEXĂ |
| A1.6 | 50075-C6 | construcții anexa       | 30           | Cu acte           | Nr. niveluri:1; S. construita la sol:30 mp; S. construita desfasurata:30 mp; CONSTRUCȚIE ANEXĂ   |

## Lungime Segmente

1) Valorile lungimilor segmentelor sunt obținute din proiecție în plan.

| Punct început | X / Y                      | Punct sfârșit | X / Y                      | Lungime segment (** (m)) |
|---------------|----------------------------|---------------|----------------------------|--------------------------|
| 1             | 614.624,112<br>626.657,867 | 2             | 614.618,514<br>626.657,956 | 5.599                    |
| 3             | 614.602,992<br>626.658,077 | 4             | 614.609,043<br>626.645,163 | 14.261                   |
| 5             | 614.613,043<br>626.635,961 | 6             | 614.614,868<br>626.632,318 | 4.075                    |
| 7             | 614.624,142<br>626.613,807 | 8             | 614.629,042<br>626.604,611 | 10.42                    |
| 9             | 614.636,049<br>626.590,887 | 10            | 614.657,81<br>626.550,075  | 46.251                   |
| 11            | 614.667,021<br>626.532,598 | 12            | 614.692,091<br>626.543,848 | 27.478                   |
| 13            | 614.683,6<br>626.558,858   | 14            | 614.665,608<br>626.592,011 | 37.72                    |
| 15            | 614.650,821<br>626.620,133 | 16            | 614.646,111<br>626.629,025 | 10.062                   |
| 17            | 614.643,219<br>626.634,713 | 18            | 614.637,059<br>626.647,515 | 14.207                   |
| 19            | 614.636,171<br>626.649,634 | 20            | 614.632,86<br>626.657,796  | 8.808                    |
| 21            | 614.629,88<br>626.658,169  | 1             | 614.624,112<br>626.657,867 | 5.776                    |

| Punct început | X / Y                      | Punct sfârșit | X / Y                      | Lungime segment (** (m)) |
|---------------|----------------------------|---------------|----------------------------|--------------------------|
| 2             | 614.618,514<br>626.657,956 | 3             | 614.602,992<br>626.658,077 | 15.522                   |
| 4             | 614.609,043<br>626.645,163 | 5             | 614.613,043<br>626.635,961 | 10.034                   |
| 6             | 614.614,868<br>626.632,318 | 7             | 614.624,142<br>626.613,807 | 20.704                   |
| 8             | 614.629,042<br>626.604,611 | 9             | 614.636,049<br>626.590,887 | 15.409                   |
| 10            | 614.657,81<br>626.550,075  | 11            | 614.667,021<br>626.532,598 | 19.756                   |
| 12            | 614.692,091<br>626.543,848 | 13            | 614.683,6<br>626.558,858   | 17.245                   |
| 14            | 614.665,608<br>626.592,011 | 15            | 614.650,821<br>626.620,133 | 31.773                   |
| 16            | 614.646,111<br>626.629,025 | 17            | 614.643,219<br>626.634,713 | 6.381                    |
| 18            | 614.637,059<br>626.647,515 | 19            | 614.636,171<br>626.649,634 | 2.298                    |
| 20            | 614.632,86<br>626.657,796  | 21            | 614.629,88<br>626.658,169  | 3.003                    |

\*\* Lungimile segmentelor sunt determinate în planul de proiecție Stereo 70 și sunt rotunjite la 1 milimetru.

\*\*\* Distanța dintre puncte este formată din segmente cumulate ce sunt mai mici decât valoarea 1 milimetru.



**DATE DESPRE IMOBILUL NR. 8674**

Oficiul de Cadastru și Publicitate Imobiliară NEAMT  
Biroul de Cadastru și Publicitate Imobiliară Targu-Neamt

**A. Partea I. Descrierea imobilului**

TEREN Intravilan

Adresa: Loc. Radeni, Str Principală, Nr. 199, Jud. Neamt

| Nr. Crt | Nr cadastral Nr. topografic | Suprafața* (mp) | Observații / Referințe                  |
|---------|-----------------------------|-----------------|---|
| A1      |                             | 4.600           | Sector cadastral:97 Teren neimprejmuit; |

**Construcții**

| Crt  | Nr cadastral Nr. topografic | Adresa   | Observații / Referințe   |
|------|-----------------------------|--|--|
| A1.1 |                             | Loc. Radeni, Str Principală, Nr. 199, Jud. Neamt | Nr. niveluri:1; S. construita la sol:51 mp; S. construita desfasurata:51 mp; CASĂ DE LOCUIT    |
| A1.2 |                             | Loc. Radeni, Str Principală, Nr. 199, Jud. Neamt | Nr. niveluri:1; S. construita la sol:19 mp; S. construita desfasurata:19 mp; CONSTRUCȚIE ANEXĂ |

**B. Partea II. Proprietari și acte**

| Inscrieri privitoare la dreptul de proprietate și alte drepturi reale           |   | Referințe  |
|---|---|------------|
| /   |   |            |
| Act Administrativ nr. 43/865, din 24/07/1995 emis de CJPSDPAT NEAMȚ;            |   |            |
| B1  | Intabulare, drept de PROPRIETATE, dobândit prin Reconstituire, cota actuala 1/1<br>1) OLARU GH MINODOR, LIPSĂ CNP | A1         |
| Act Administrativ nr. 1098, din 19/02/2026 emis de PRIMĂRIA COMUNEI PĂSTRĂVENI; |   |            |
| B2  | Intabulare, drept de PROPRIETATE, dobândit prin Lege, cota actuala 1/1<br>1) OLARU GH MINODOR, LIPSĂ CNP          | A1.1, A1.2 |

**C. Partea III. SARCINI .**

| Inscrieri privind dezmembramintele dreptului de proprietate, drepturi reale de garanție și sarcini | Referințe |
|--|-----------|
| NU SUNT  |           |

## Anexa Nr. 1 La Partea I

## Teren

|              |                 |                        |
|--------------|-----------------|------------------------|
| Nr cadastral | Suprafața (mp)* | Observații / Referințe |
|              | 4.600           |                        |

\* Suprafața este determinată în planul de proiecție Stereo 70.



## Date referitoare la teren

| Crt | Categorie folosință | Intra vilan | Suprafața (mp) | Tarla | Parcelă | Nr. topo | Observații / Referințe |
|-----|---------------------|-------------|----------------|-------|---------|----------|------------------------|
| 1   | curți construcții   | DA          | 300            | 10    | 136/1   | -        |                        |
| 2   | livada              | DA          | 458            | 10    | 136/2   | -        |                        |
| 3   | arabil              | DA          | 3.842          | 10    | 136/3   | -        |                        |

## Date referitoare la construcții

| Crt  | Număr | Destinație construcție  | Supraf. (mp) | Situație juridică | Observații / Referințe   |
|------|-------|-------------------------|--------------|-------------------|--|
| A1.1 |       | construcții de locuințe | 51           | Cu acte           | Nr. niveluri:1; S. construita la sol:51 mp; S. construita desfasurata:51 mp; CASĂ DE LOCUIT    |
| A1.2 |       | construcții anexa       | 19           | Cu acte           | Nr. niveluri:1; S. construita la sol:19 mp; S. construita desfasurata:19 mp; CONSTRUCȚIE ANEXĂ |

## Lungime Segmente

1) Valorile lungimilor segmentelor sunt obținute din proiecție în plan.

| Punct început | X / Y | Punct sfârșit | X / Y | Lungime segment (** (m) | Punct început | X / Y | Punct sfârșit | X / Y | Lungime segment (** (m) |
|---------------|-------|---------------|-------|-------------------------|---------------|-------|---------------|-------|-------------------------|
|               |       |               |       |                         |               |       |               |       |                         |

| Punct început | X / Y                      | Punct sfârșit | X / Y                      | Lungime segment (** (m)) |
|---------------|----------------------------|---------------|----------------------------|--------------------------|
| 1             | 614.667,021<br>626.532,598 | 2             | 614.657,81<br>626.550,075  | 19.756                   |
| 3             | 614.636,049<br>626.590,887 | 4             | 614.629,042<br>626.604,611 | 15.409                   |
| 5             | 614.624,142<br>626.613,807 | 6             | 614.614,868<br>626.632,318 | 20.704                   |
| 7             | 614.613,043<br>626.635,961 | 8             | 614.609,043<br>626.645,163 | 10.034                   |
| 9             | 614.602,992<br>626.658,077 | 10            | 614.601,613<br>626.658,102 | 1.379                    |
| 11            | 614.599,025<br>626.658,222 | 12            | 614.591,877<br>626.657,989 | 7.152                    |
| 13            | 614.586,662<br>626.657,839 | 14            | 614.581,654<br>626.656,939 | 5.088                    |
| 15            | 614.590,126<br>626.636,324 | 16            | 614.594,289<br>626.627,074 | 10.144                   |
| 17            | 614.605,33<br>626.603,857  | 18            | 614.626,12<br>626.562,039  | 46.7                     |
| 19            | 614.635,596<br>626.542,8   | 20            | 614.649,393<br>626.513,601 | 32.295                   |
| 21            | 614.658,858<br>626.502,081 | 22            | 614.664,365<br>626.491,998 | 11.489                   |
| 23            | 614.676,697<br>626.466,69  | 24            | 614.688,079<br>626.470,634 | 12.046                   |
| 25            | 614.696,892<br>626.473,43  | 26            | 614.689,561<br>626.488,655 | 16.898                   |
| 27            | 614.679,625<br>626.508,548 | 1             | 614.667,021<br>626.532,598 | 27.153                   |

| Punct început | X / Y                      | Punct sfârșit | X / Y                      | Lungime segment (** (m)) |
|---------------|----------------------------|---------------|----------------------------|--------------------------|
| 2             | 614.657,81<br>626.550,075  | 3             | 614.636,049<br>626.590,887 | 46.251                   |
| 4             | 614.629,042<br>626.604,611 | 5             | 614.624,142<br>626.613,807 | 10.42                    |
| 6             | 614.614,868<br>626.632,318 | 7             | 614.613,043<br>626.635,961 | 4.075                    |
| 8             | 614.609,043<br>626.645,163 | 9             | 614.602,992<br>626.658,077 | 14.261                   |
| 10            | 614.601,613<br>626.658,102 | 11            | 614.599,025<br>626.658,222 | 2.591                    |
| 12            | 614.591,877<br>626.657,989 | 13            | 614.586,662<br>626.657,839 | 5.217                    |
| 14            | 614.581,654<br>626.656,939 | 15            | 614.590,126<br>626.636,324 | 22.288                   |
| 16            | 614.594,289<br>626.627,074 | 17            | 614.605,33<br>626.603,857  | 25.709                   |
| 18            | 614.626,12<br>626.562,039  | 19            | 614.635,596<br>626.542,8   | 21.446                   |
| 20            | 614.649,393<br>626.513,601 | 21            | 614.658,858<br>626.502,081 | 14.909                   |
| 22            | 614.664,365<br>626.491,998 | 23            | 614.676,697<br>626.466,69  | 28.153                   |
| 24            | 614.688,079<br>626.470,634 | 25            | 614.696,892<br>626.473,43  | 9.247                    |
| 26            | 614.689,561<br>626.488,655 | 27            | 614.679,625<br>626.508,548 | 22.236                   |

\*\* Lungimile segmentelor sunt determinate în planul de proiecție Stereo 70 și sunt rotunjite la 1 milimetru.

\*\*\* Distanța dintre puncte este formată din segmente cumulate ce sunt mai mici decât valoarea 1 milimetru.



**DATE DESPRE IMOBILUL NR. 8676**

Oficiul de Cadastru și Publicitate Imobiliară NEAMT  
Biroul de Cadastru și Publicitate Imobiliară Targu-Neamt

**A. Partea I. Descrierea imobilului**

TEREN Intravilan

Adresa: Loc. Radeni, Jud. Neamt

| Nr. Crt | Nr cadastral Nr. topografic | Suprafața* (mp) | Observații / Referințe                  |
|---------|-----------------------------|-----------------|---|
| A1      |                             | 335             | Sector cadastral:97 Teren neimprejmuit; |

**B. Partea II. Proprietari și acte**

| Inscrieri privitoare la dreptul de proprietate și alte drepturi reale     | Referințe   |
|---|---|
| /   |   |
| Act Administrativ nr. 1098, din 19/02/2026 emis de COMUNA PĂSTRĂVENI;     |   |
| B1  | Inscrierea posesiei, drept de PROPRIETATE, dobandit prin Lege, cota actuala 1/1 |
|   | 1) NEIDENTIFICAT NEIDENTIFICAT, PROPRIETAR NEIDENTIFICAT                        |
| Act Normativ nr. 7, din 13/03/1996 emis de PARLAMENTUL ROMÂNIEI (ART.13); |   |
| B2  | Se notează mențiunea de proprietar neidentificat.                               |

**C. Partea III. SARCINI .**

| Inscrieri privind dezmembramintele dreptului de proprietate, drepturi reale de garanție și sarcini | Referințe |
|--|-----------|
| NU SUNT  |           |

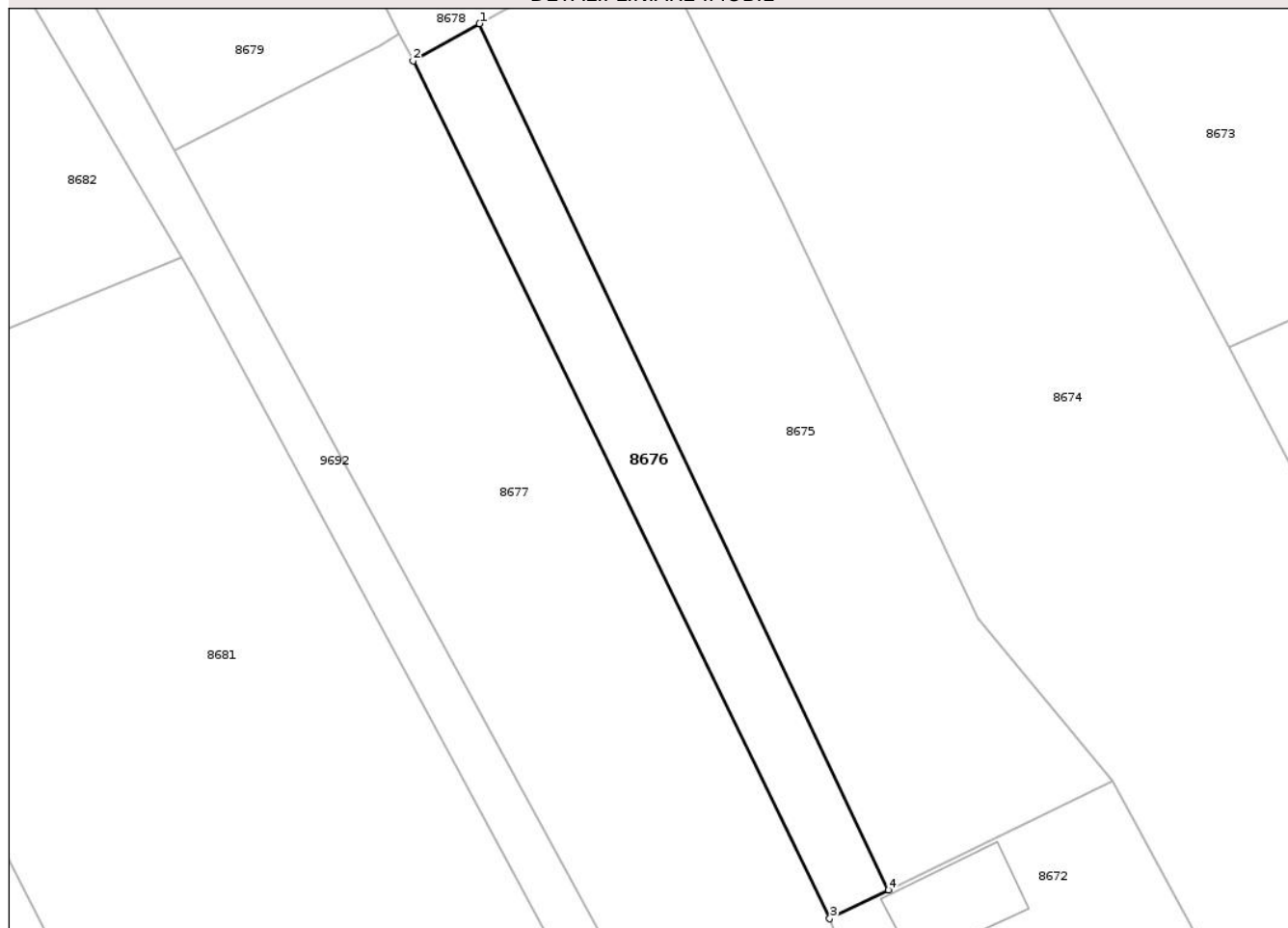
## Anexa Nr. 1 La Partea I

## Teren

|              |                 |                        |
|--------------|-----------------|------------------------|
| Nr cadastral | Suprafața (mp)* | Observații / Referințe |
|              | 335             |                        |

\* Suprafața este determinată în planul de proiecție Stereo 70.

## DETALII LINIARE IMOBIL



## Date referitoare la teren

| Crt | Categorie folosință | Intra vilan | Suprafața (mp) | Tarla | Parcelă | Nr. topo | Observații / Referințe |
|-----|---------------------|-------------|----------------|-------|---------|----------|------------------------|
| 1   | arabil              | DA          | 335            | 10    | 135     | -        |                        |

## Lungime Segmente

1) Valorile lungimilor segmentelor sunt obținute din proiecție în plan.

| Punct început | X / Y                      | Punct sfârșit | X / Y                      | Lungime segment (** (m) |
|---------------|----------------------------|---------------|----------------------------|-------------------------|
| 1             | 614.614,263<br>626.555,404 | 2             | 614.609,583<br>626.552,785 | 5.363                   |
| 2             | 614.609,583<br>626.552,785 | 3             | 614.638,925<br>626.492,409 | 67.128                  |
| 3             | 614.638,925<br>626.492,409 | 4             | 614.643,076<br>626.494,424 | 4.615                   |
| 4             | 614.643,076<br>626.494,424 | 1             | 614.614,263<br>626.555,404 | 67.445                  |

\*\* Lungimile segmentelor sunt determinate în planul de proiecție Stereo 70 și sunt rotunjite la 1 milimetru.

\*\*\* Distanța dintre puncte este formată din segmente cumulate ce sunt mai mici decât valoarea 1 milimetru.

Neutilizabil în Circuitul  
Civil





## DATE DESPRE IMOBILUL NR. 8677

Oficiul de Cadastru și Publicitate Imobiliară NEAMT  
Biroul de Cadastru și Publicitate Imobiliară Targu-Neamt

## A. Partea I. Descrierea imobilului

TEREN Intravilan

Adresa: Loc. Radeni, Str Scurtă, Jud. Neamt

| Nr. Crt | Nr cadastral Nr. topografic | Suprafața* (mp) | Observații / Referințe                  |
|---------|-----------------------------|-----------------|---|
| A1      |                             | 1.574           | Sector cadastral:97 Teren neimprejmuit; |

## B. Partea II. Proprietari și acte

| Inscrieri privitoare la dreptul de proprietate și alte drepturi reale     | Referințe   |
|---|---|
| /   |   |
| Act Administrativ nr. 1098, din 19/02/2026 emis de COMUNA PĂSTRĂVENI;     |   |
| B1  | Inscrierea posesiei, drept de PROPRIETATE, dobandit prin Lege, cota actuala 1/1 |
|   | 1) NEIDENTIFICAT NEIDENTIFICAT, PROPRIETAR NEIDENTIFICAT                        |
| Act Normativ nr. 7, din 13/03/1996 emis de PARLAMENTUL ROMÂNIEI (ART.13); |   |
| B2  | Se notează mențiunea de proprietar neidentificat.                               |

## C. Partea III. SARCINI .

| Inscrieri privind dezmembramintele dreptului de proprietate, drepturi reale de garanție și sarcini | Referințe |
|--|-----------|
| NU SUNT  |           |

## Anexa Nr. 1 La Partea I

## Teren

|              |                 |                        |
|--------------|-----------------|------------------------|
| Nr cadastral | Suprafața (mp)* | Observații / Referințe |
|              | 1.574           |                        |

\* Suprafața este determinată în planul de proiecție Stereo 70.

## DETALII LINIARE IMOBIL



## Date referitoare la teren

| Crt | Categorie folosință | Intra vilan | Suprafața (mp) | Tarla | Parcelă | Nr. topo | Observații / Referințe |
|-----|---------------------|-------------|----------------|-------|---------|----------|------------------------|
| 1   | arabil              | DA          | 1.574          | 10    | 133     | -        |                        |

## Lungime Segmente

1) Valorile lungimilor segmentelor sunt obținute din proiecție în plan.

| Punct început | X / Y                      | Punct sfârșit | X / Y                      | Lungime segment (** (m) |
|---------------|----------------------------|---------------|----------------------------|-------------------------|
| 1             | 614.638,925<br>626.492,409 | 2             | 614.609,583<br>626.552,785 | 67.128                  |
| 2             | 614.609,583<br>626.552,785 | 3             | 614.608,604<br>626.554,709 | 2.159                   |
| 3             | 614.608,604<br>626.554,709 | 4             | 614.607,216<br>626.553,856 | 1.63                    |
| 4             | 614.607,216<br>626.553,856 | 5             | 614.592,751<br>626.546,442 | 16.254                  |
| 5             | 614.592,751<br>626.546,442 | 6             | 614.630,199<br>626.477,821 | 78.174                  |

| Punct început | X / Y                      | Punct sfârșit | X / Y                      | Lungime segment (** (m) |
|---------------|----------------------------|---------------|----------------------------|-------------------------|
| 6             | 614.630,199<br>626.477,821 | 7             | 614.638,289<br>626.464,105 | 15.924                  |
| 7             | 614.638,289<br>626.464,105 | 8             | 614.644,147<br>626.457,894 | 8.537                   |
| 8             | 614.644,147<br>626.457,894 | 9             | 614.654,632<br>626.459,735 | 10.646                  |
| 9             | 614.654,632<br>626.459,735 | 10            | 614.640,276<br>626.488,675 | 32.305                  |
| 10            | 614.640,276<br>626.488,675 | 1             | 614.638,925<br>626.492,409 | 3.971                   |

\*\* Lungimile segmentelor sunt determinate în planul de proiecție Stereo 70 și sunt rotunjite la 1 milimetru.

\*\*\* Distanța dintre puncte este formată din segmente cumulate ce sunt mai mici decât valoarea 1 milimetru.

Neutilizabil în Circuitul Civil



**DATE DESPRE IMOBILUL NR. 8678**

Oficiul de Cadastru și Publicitate Imobiliară NEAMT  
Biroul de Cadastru și Publicitate Imobiliară Targu-Neamt

**A. Partea I. Descrierea imobilului**

TEREN Intravilan

Adresa: Loc. Radeni, Str Principală, Nr. 201, Jud. Neamt

| Nr. Crt | Nr cadastral Nr. topografic | Suprafața* (mp) | Observații / Referințe                |
|---------|-----------------------------|-----------------|---------------------------------------|
| A1      | 52327                       | 2.160           | Sector cadastral:97 Teren imprejmuit; |

**Construcții**

| Crt  | Nr cadastral Nr. topografic | Adresa   | Observații / Referințe   |
|------|-----------------------------|--|--|
| A1.1 | 52327-C1                    | Loc. Radeni, Str Principală, Nr. 201, Jud. Neamt | Nr. niveluri:2; S. construita la sol:261 mp; S. construita desfasurata:522 mp; Locuință (P+M), edificată în proporție de 40%, an construire 2008 |

**B. Partea II. Proprietari și acte**

| Inscrieri privitoare la dreptul de proprietate și alte drepturi reale  |   | Referințe |
|--|---|-----------|
| <b>3142 / 11/02/2025</b>   |   |           |
| Hotarare Judecatoreasca nr. Sentinta Civila nr. 1337, din 31/07/2007 emis de Judecatoria Targu Neamt (act administrativ nr Certificat de Atestare Fiscală nr. 370 din 23.01.2025, emis de Primaria Pastraveni);  |   |           |
| B1   | Intabulare, drept de PROPRIETATE, cu titlu de drept de CUMPARARE, dobandit prin Hotarare Judecatoreasca, cota actuala 1/1<br>1) TEACĂ IOAN<br>2) CIURARU LĂCRĂMIOARA  | A1        |
| Act Administrativ nr. Certificat de Atestare a Edificarii Parziale a Constructiei nr. 4267, din 03/06/2024 emis de Primaria Pastraveni (inscris sub semnatura privata nr Referat Proiectant nr. 05 din 29.05.2024, emis de SC ALL PROJECTS SRL SUCEAVA); |   |           |
| B2   | Intabulare, drept de PROPRIETATEpe stadiu de execuție in proporție de 40%, dobandit prin Construire, cota actuala 1/1<br>1) TEACĂ IOAN<br>2) CIURARU LĂCRĂMIOARA  | A1.1      |
| <b>1319 / 28/01/2026</b>   |   |           |
| Hotarare Judecatoreasca nr. SNTINTA CIVILA nr. 1571, din 02/12/2025 emis de JUDECĂTORIA TÂRGU NEAMȚ;   |   |           |
| B3   | Se notează sentința civilă nr. 1571 din 02.12.2025 pronunțată de Judecătoria Târgu Neamț în dosar nr. 350/321/2022, având ca obiect partaj bunuri comune, la cererea reclamantei CIURARU(fostă TEACĂ, fostă ZÎNICA) LĂCRĂMIOARA, în contradictoriu cu pârâul TEACĂ IOAN | A1, A1.1  |

**C. Partea III. SARCINI .**

| Inscrieri privind dezmembramintele dreptului de proprietate, drepturi reale de garanție și sarcini | Referințe |
|--|-----------|
| NU SUNT  |           |

## Anexa Nr. 1 La Partea I

## Teren

| Nr cadastral | Suprafața (mp)* | Observații / Referințe |
|--------------|-----------------|------------------------|
| 52327        | 2.160           |                        |

\* Suprafața este determinată în planul de proiecție Stereo 70.



## Date referitoare la teren

| Crt | Categorie folosință | Intra vilan | Suprafața (mp) | Tarla | Parcelă | Nr. topo | Observații / Referințe |
|-----|---------------------|-------------|----------------|-------|---------|----------|------------------------|
| 1   | curți constructii   | DA          | 700            | 10    | 134/1,2 | -        |                        |
| 2   | livada              | DA          | 670            | 10    | 134/1,2 | -        |                        |
| 3   | arabil              | DA          | 790            | 10    | 134/1,2 | -        |                        |

## Date referitoare la construcții

| Crt  | Număr    | Destinație construcție  | Supraf. (mp) | Situație juridică | Observații / Referințe   |
|------|----------|-------------------------|--------------|-------------------|--|
| A1.1 | 52327-C1 | construcții de locuințe | 261          | Cu acte           | Nr. niveluri:2; S. construita la sol:261 mp; S. construita desfasurata:522 mp; Locuință (P+M), edificată în proporție de 40%, an construire 2008 |

## Lungime Segmente

1) Valorile lungimilor segmentelor sunt obținute din proiecție în plan.

| Punct început | X / Y                      | Punct sfârșit | X / Y                      | Lungime segment (** (m) | Punct început | X / Y                      | Punct sfârșit | X / Y                     | Lungime segment (** (m) |
|---------------|----------------------------|---------------|----------------------------|-------------------------|---------------|----------------------------|---------------|---------------------------|-------------------------|
| 1             | 614.559,554<br>626.650,667 | 2             | 614.569,422<br>626.630,222 | 22.702                  | 2             | 614.569,422<br>626.630,222 | 3             | 614.572,83<br>626.623,013 | 7.974                   |

| Punct început | X / Y                      | Punct sfârșit | X / Y                      | Lungime segment (** (m) |
|---------------|----------------------------|---------------|----------------------------|-------------------------|
| 3             | 614.572,83<br>626.623,013  | 4             | 614.573,963<br>626.623,502 | 1.234                   |
| 5             | 614.576,48<br>626.618,84   | 6             | 614.578,935<br>626.612,803 | 6.517                   |
| 7             | 614.584,379<br>626.601,075 | 8             | 614.588,6<br>626.593,408   | 8.752                   |
| 9             | 614.593,061<br>626.585,306 | 10            | 614.598,832<br>626.573,901 | 12.782                  |
| 11            | 614.598,925<br>626.573,717 | 12            | 614.602,647<br>626.566,418 | 8.193                   |
| 13            | 614.608,604<br>626.554,709 | 14            | 614.609,583<br>626.552,785 | 2.159                   |
| 15            | 614.614,263<br>626.555,404 | 16            | 614.626,12<br>626.562,039  | 13.587                  |
| 17            | 614.605,33<br>626.603,857  | 18            | 614.594,289<br>626.627,074 | 25.709                  |
| 19            | 614.590,126<br>626.636,324 | 20            | 614.581,654<br>626.656,939 | 22.288                  |
| 21            | 614.573,689<br>626.654,612 | 22            | 614.569,999<br>626.653,514 | 3.85                    |

| Punct început | X / Y                      | Punct sfârșit | X / Y                      | Lungime segment (** (m) |
|---------------|----------------------------|---------------|----------------------------|-------------------------|
| 4             | 614.573,963<br>626.623,502 | 5             | 614.576,48<br>626.618,84   | 5.298                   |
| 6             | 614.578,935<br>626.612,803 | 7             | 614.584,379<br>626.601,075 | 12.93                   |
| 8             | 614.588,6<br>626.593,408   | 9             | 614.593,061<br>626.585,306 | 9.249                   |
| 10            | 614.598,832<br>626.573,901 | 11            | 614.598,925<br>626.573,717 | 0.206                   |
| 12            | 614.602,647<br>626.566,418 | 13            | 614.608,604<br>626.554,709 | 13.137                  |
| 14            | 614.609,583<br>626.552,785 | 15            | 614.614,263<br>626.555,404 | 5.363                   |
| 16            | 614.626,12<br>626.562,039  | 17            | 614.605,33<br>626.603,857  | 46.7                    |
| 18            | 614.594,289<br>626.627,074 | 19            | 614.590,126<br>626.636,324 | 10.144                  |
| 20            | 614.581,654<br>626.656,939 | 21            | 614.573,689<br>626.654,612 | 8.298                   |
| 22            | 614.569,999<br>626.653,514 | 1             | 614.559,554<br>626.650,667 | 10.826                  |

\*\* Lungimile segmentelor sunt determinate în planul de proiecție Stereo 70 și sunt rotunjite la 1 milimetru.

\*\*\* Distanța dintre puncte este formată din segmente cumulate ce sunt mai mici decât valoarea 1 milimetru.

