

**DATE DESPRE IMOBILUL NR. 9296**

Oficiul de Cadastru și Publicitate Imobiliară NEAMT
Biroul de Cadastru și Publicitate Imobiliară Targu-Neamt

A. Partea I. Descrierea imobilului

TEREN Necunoscut

Adresa: Loc. Radeni, Jud. Neamt, ȘI EXTRAVILAN COMUNA PĂSTRĂVENI

Nr. Crt	Nr cadastral Nr. topografic	Suprafața* (mp)	Observații / Referințe
A1		4.253	Sector cadastral:92 Teren neimprejmuit;

B. Partea II. Proprietari și acte

Inscrieri privitoare la dreptul de proprietate și alte drepturi reale	Referințe
/	
Act Administrativ nr. 1098, din 19/02/2026 emis de COMUNA PĂSTRĂVENI;	
B1	Inscrierea posesiei, drept de PROPRIETATE, dobandit prin Lege, cota actuala 1/1
	1) NEIDENTIFICAT NEIDENTIFICAT, PROPRIETAR NEIDENTIFICAT
Act Normativ nr. 7, din 13/03/1996 emis de PARLAMENTUL ROMÂNIEI (ART.13);	
B2	Se notează mențiunea de proprietar neidentificat.

C. Partea III. SARCINI .

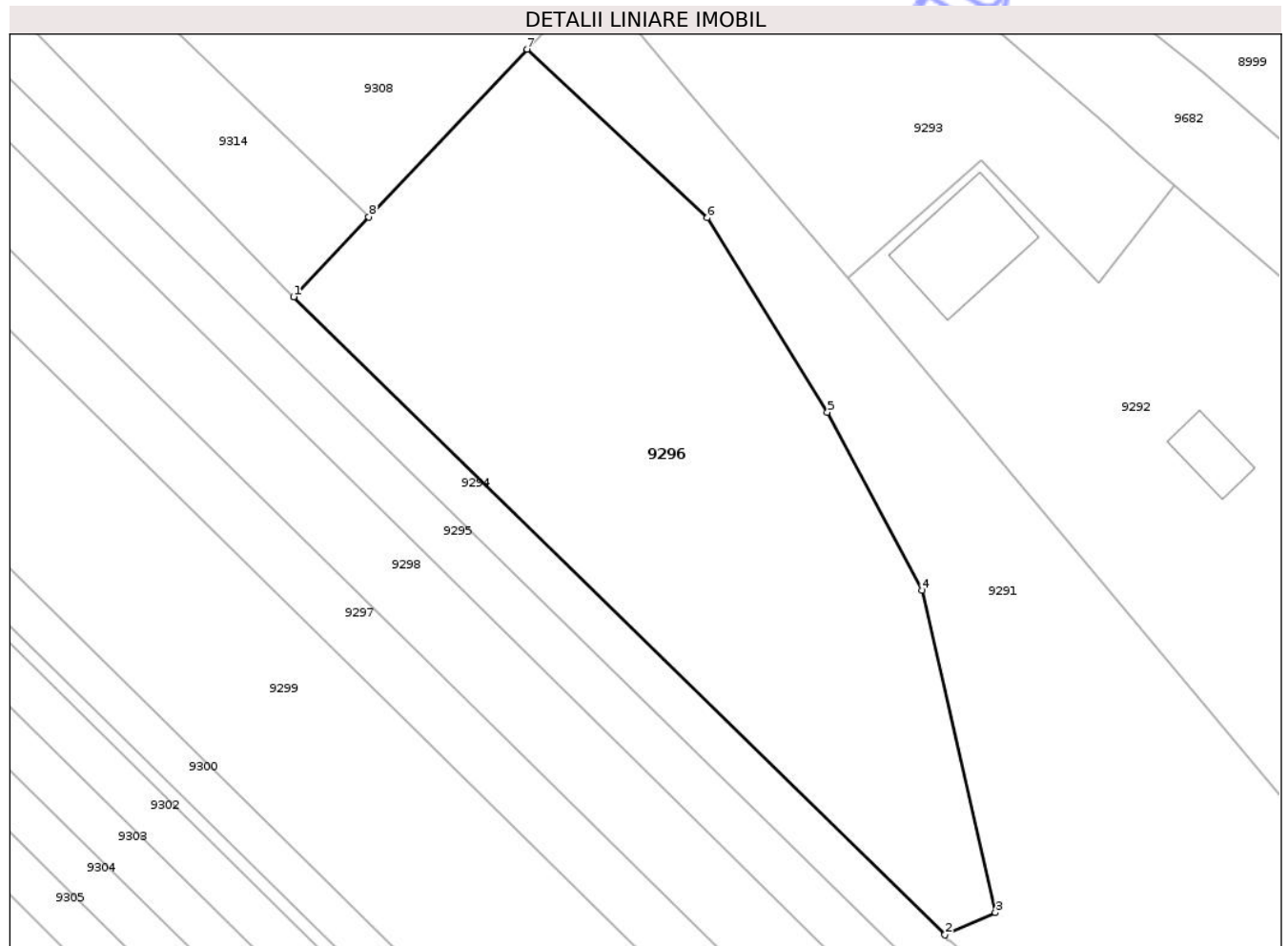
Inscrieri privind dezmembramintele dreptului de proprietate, drepturi reale de garanție și sarcini	Referințe
NU SUNT	

Anexa Nr. 1 La Partea I

Teren

Nr cadastral	Suprafața (mp)*	Observații / Referințe
	4.253	

* Suprafața este determinată în planul de proiecție Stereo 70.



Date referitoare la teren

Crt	Categorie folosință	Intra vilan	Suprafața (mp)	Tarla	Parcelă	Nr. topo	Observații / Referințe
1	arabil	DA	1.043	18	330, 331, 332	-	
2	arabil	NU	3.210	18	462	-	

Lungime Segmente

1) Valorile lungimilor segmentelor sunt obținute din proiecție în plan.

Punct început	X / Y	Punct sfârșit	X / Y	Lungime segment (** (m)
1	616.475,036 627.402,822	2	616.561,267 627.318,454	120.639
2	616.561,267 627.318,454	3	616.567,942 627.321,409	7.3
3	616.567,942 627.321,409	4	616.558,244 627.364,012	43.693
4	616.558,244 627.364,012	5	616.545,714 627.387,56	26.674

Punct început	X / Y	Punct sfârșit	X / Y	Lungime segment (** (m)
5	616.545,714 627.387,56	6	616.529,828 627.413,273	30.225
6	616.529,828 627.413,273	7	616.505,934 627.435,567	32.68
7	616.505,934 627.435,567	8	616.484,994 627.413,376	30.512
8	616.484,994 627.413,376	1	616.475,036 627.402,822	14.51

** Lungimile segmentelor sunt determinate în planul de proiecție Stereo 70 și sunt rotunjite la 1 milimetru.

*** Distanța dintre puncte este formată din segmente cumulate ce sunt mai mici decât valoarea 1 milimetru.

Neutilizabil în Circuitul Civil

**DATE DESPRE IMOBILUL NR. 9334**

Oficiul de Cadastru și Publicitate Imobiliară NEAMT
Biroul de Cadastru și Publicitate Imobiliară Targu-Neamt

A. Partea I. Descrierea imobilului

TEREN Intravilan

Adresa: Loc. Radeni, Str Principală, Nr. 103, Jud. Neamt

Nr. Crt	Nr cadastral Nr. topografic	Suprafața* (mp)	Observații / Referințe
A1	52488	Din acte: 1.100 Masurata: 1.400	Sector cadastral:92 Teren imprejmuit; Teren partial imprejmuit.

Construcții

Crt	Nr cadastral Nr. topografic	Adresa	Observații / Referințe
A1.1	52488-C1	Loc. Radeni, Str Principală, Nr. 103, Jud. Neamt	Nr. niveluri:1; S. construita la sol:137 mp; S. construita desfasurata:137 mp; Locuință (P) construită în anul 1986.
A1.2	52488-C2	Loc. Radeni, Str Principală, Nr. 103, Jud. Neamt	Nr. niveluri:1; S. construita la sol:80 mp; S. construita desfasurata:80 mp; Anexă (P) construită în anul 1986.
A1.3	52488-C3	Loc. Radeni, Str Principală, Nr. 103, Jud. Neamt	Nr. niveluri:1; S. construita la sol:159 mp; S. construita desfasurata:159 mp; Anexă (P) construită în anul 1986.

B. Partea II. Proprietari și acte

Inscrieri privitoare la dreptul de proprietate și alte drepturi reale	Referințe	
4019 / 24/02/2026		
Act Administrativ nr. Certificat nr. 959, din 12/02/2026 emis de COMUNA PASTRAVENI (Certificat nr. 959-12.02.2026 ; act administrativ nr Certificat nr. 1668 din 19.03.2026, emis de COMUNA PASTRAVENI;act administrativ nr Certificat fiscal nr. 624 din 20.02.2026, emis de COMUNA PASTRAVENI;act administrativ nr Adeverinta nr. 1657 din 19.03.2026, emis de COMUNA PASTRAVENI;act administrativ nr Certificat de nomeclatura stradala nr.1109 din 19.02.2026, emis de COMUNA PASTRAVENI);		
B1	Intabulare, drept de PROPRIETATE, dobandit prin Lege, cota actuala 1/1 1) ASIMINEI DIDINA, - decedată DEFUNCT:Da 2) ASEMINEI MIHAI, - decedat DEFUNCT:Da	A1
B2	Intabulare, drept de PROPRIETATE, dobandit prin Lege, cota actuala 1/1 1) ASIMINEI DIDINA, - decedată DEFUNCT:Da 2) ASEMINEI MIHAI, - decedat DEFUNCT:Da	A1.1, A1.2, A1.3

C. Partea III. SARCINI .

Inscrieri privind dezmembramintele dreptului de proprietate, drepturi reale de garanție și sarcini	Referințe
NU SUNT	

Anexa Nr. 1 La Partea I

Teren

Nr cadastral	Suprafața (mp)*	Observații / Referințe
52488	Din acte: 1.100 Masurata: 1.400	Teren partial imprejmuit.

* Suprafața este determinată în planul de proiecție Stereo 70.



Date referitoare la teren

Crt	Categorie folosință	Intra vilan	Suprafața (mp)	Tarla	Parcelă	Nr. topo	Observații / Referințe
1	curți constructii	DA	543	18	295/1	-	
2	arabil	DA	857	18	295/1	-	

Date referitoare la construcții

Crt	Număr	Destinație construcție	Supraf. (mp)	Situație juridică	Observații / Referințe
A1.1	52488-C1	construcții de locuințe	Din acte: 145 Masurata: 137	Cu acte	Nr. niveluri:1; S. construita la sol:137 mp; S. construita desfasurata:137 mp; Locuință (P) construită în anul 1986.
A1.2	52488-C2	construcții anexa	Din acte: 81 Masurata: 80	Cu acte	Nr. niveluri:1; S. construita la sol:80 mp; S. construita desfasurata:80 mp; Anexă (P) construită în anul 1986.
A1.3	52488-C3	construcții anexa	Din acte: 175 Masurata: 159	Cu acte	Nr. niveluri:1; S. construita la sol:159 mp; S. construita desfasurata:159 mp; Anexă (P) construită în anul 1986.

Lungime Segmente

1) Valorile lungimilor segmentelor sunt obținute din proiecție în plan.

Punct început	X / Y	Punct sfârșit	X / Y	Lungime segment (** (m)
1	616.293,412 627.381,433	2	616.310,788 627.403,551	28.127
2	616.310,788 627.403,551	3	616.292,236 627.422,879	26.791
3	616.292,236 627.422,879	4	616.280,577 627.434,968	16.795
4	616.280,577 627.434,968	5	616.270,85 627.422,116	16.118
5	616.270,85 627.422,116	6	616.258,49 627.404,679	21.374
6	616.258,49 627.404,679	7	616.285,502 627.386,639	32.482
7	616.285,502 627.386,639	1	616.293,412 627.381,433	9.47

** Lungimile segmentelor sunt determinate în planul de proiecție Stereo 70 și sunt rotunjite la 1 milimetru.

*** Distanța dintre puncte este formată din segmente cumulate ce sunt mai mici decât valoarea 1 milimetru.



DATE DESPRE IMOBILUL NR. 9337

Oficiul de Cadastru și Publicitate Imobiliară NEAMT
Biroul de Cadastru și Publicitate Imobiliară Targu-Neamt

A. Partea I. Descrierea imobilului

TEREN Intravilan

Nr. CF vechi:81
Nr. cadastral vechi:105

Adresa: Loc. Radeni, Str Principală, Jud. Neamt, ȘI EXTRAVILAN COMUNA PĂSTRĂVENI

Nr. Crt	Nr cadastral Nr. topografic	Suprafața* (mp)	Observații / Referințe
A1	50647	Din acte: 5.436 Masurata: 6.957	Sector cadastral:92 Teren imprejmuit; suprafata conform actelor de proprietate 5436,37 mp

Construcții

Crt	Nr cadastral Nr. topografic	Adresa	Observații / Referințe
A1.1	50647-C1	Loc. Radeni, Str Principală, Jud. Neamt, ȘI EXTRAVILAN COMUNA PĂSTRĂVENI	Nr. niveluri:1; S. construita la sol:43 mp; S. construita desfasurata:43 mp; Casa, construita din lemn si lut pe fundatie din beton, compusa din 2 camere si hol, acoperita cu tabla
A1.2	50647-C2	Loc. Radeni, Str Principală, Jud. Neamt, ȘI EXTRAVILAN COMUNA PĂSTRĂVENI	Nr. niveluri:1; S. construita la sol:17 mp; S. construita desfasurata:17 mp; Bucatarie, construita din lemn si lut, acoperita cu tabla

B. Partea II. Proprietari și acte

Inscrieri privitoare la dreptul de proprietate și alte drepturi reale		Referințe
1343 / 15/08/2002		
Act Notarial nr. 1678, din 09/08/2002 emis de BNP David Daniela (titlu de proprietate 43/663/21-02-1995, certificat de mostenitor nr. 96/09-08-2002 emis de BNP David Daniela si sentinta civila nr. 1336/21-05-2002 emisa de Judecatoria Tg. Neamt);		
B1	Intabulare, drept de PROPRIETATE, dobandit prin Conventie, cota actuala 1/1 1) ASEMIREI IOAN 2) ASEMIREI LĂCRĂMIOARA, - bun comun OBSERVATII: (provenita din conversia CF 81)	A1
B2	Intabulare, drept de PROPRIETATE, dobandit prin Conventie, cota actuala 5/8 1) ASEMIREI IOAN 2) ASEMIREI LĂCRĂMIOARA, - bun comun	A1.1, A1.2
B3	Intabulare, drept de PROPRIETATE, dobandit prin Succesiune, cota actuala 3/8 1) ASEMIREI IOAN	A1.1, A1.2
6708 / 26/03/2026		
Inscris Sub Semnatura Privata nr. CERERE, din 26/03/2026 emis de ASEMIREI LĂCRĂMIOARA;		
B4	Se îndreaptă, eroarea materială săvârșită cu prilejul conversiei cărții funciare, în sensul că la înscrierea de la B1 s-a menționat greșit numele proprietarului terenului, respectiv ASEMIREI CONSTANTIN în loc de ASEMIREI IOAN, precum și faptul că s-a omis a se intabula dreptul de proprietate în favoarea soției ASEMIREI LĂCRĂMIOARA, terenul fiind bun comun potrivit actelor prezentate în dosarul cererii 1343 din 15.08.2002	A1

C. Partea III. SARCINI

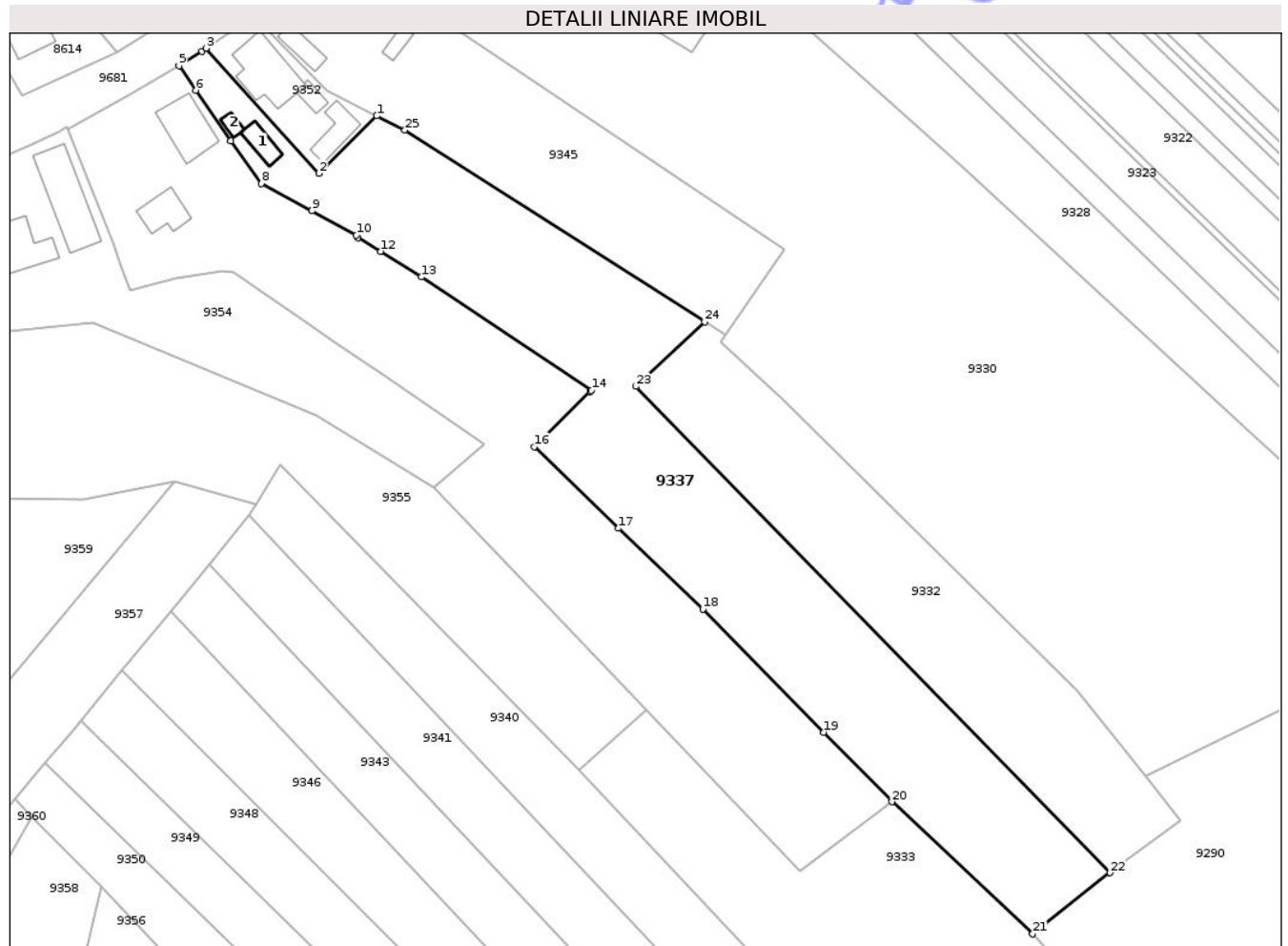
Inscrieri privind dezmembramintele dreptului de proprietate, drepturi reale de garanție și sarcini		Referințe
1345 / 15/08/2002		
Act Notarial nr. 1678, din 09/08/2002 emis de BNP David Daniela;		
C1	Intabulare, drept de UZUFRACT VIAGERptr teren si cota de 5/8 din constructii, dobandit prin Conventie, cota actuala 1/1 1) ASEMIREI CONSTANTIN OBSERVATII: (provenita din conversia CF 81)	A1, A1.1, A1.2

Anexa Nr. 1 La Partea I

Teren

Nr cadastral	Suprafața (mp)*	Observații / Referințe
50647	Din acte: 5.436 Masurata: 6.957	suprafata conform actelor de proprietate 5436,37 mp

* Suprafața este determinată în planul de proiecție Stereo 70.



Date referitoare la teren

Crt	Categorie folosință	Intra vilan	Suprafața (mp)	Tarla	Parcelă	Nr. topo	Observații / Referințe
1	curți construcții	DA	731	-	-	-	
2	arabil	DA	2.203	-	-	-	
3	faneata	DA	4.023	-	-	-	

Date referitoare la construcții

Crt	Număr	Destinație construcție	Supraf. (mp)	Situație juridică	Observații / Referințe
A1.1	50647-C1	construcții de locuințe	43	Cu acte	Nr. niveluri:1; S. construita la sol:43 mp; S. construita desfasurata:43 mp; Casa, construita din lemn si lut pe fundatie din beton, compusa din 2 camere si hol, acoperita cu tabla
A1.2	50647-C2	construcții anexa	17	Cu acte	Nr. niveluri:1; S. construita la sol:17 mp; S. construita desfasurata:17 mp; Bucatarie, construita din lemn si lut, acoperita cu tabla

Lungime Segmente

1) Valorile lungimilor segmentelor sunt obținute din proiecție în plan.

Punct început	X / Y	Punct sfârșit	X / Y	Lungime segment (** (m)
1	616.192,002 627.240,549	2	616.178,458 627.227,051	19.122
3	616.152,001 627.256,409	4	616.150,992 627.255,744	1.208
5	616.145,546 627.252,271	6	616.149,533 627.246,569	6.958
7	616.157,76 627.234,634	8	616.164,926 627.224,711	12.24
9	616.176,82 627.218,281	10	616.187,216 627.212,588	11.853
11	616.187,604 627.211,994	12	616.192,945 627.208,758	6.245
13	616.202,517 627.202,774	14	616.242,493 627.176,221	47.991
15	616.242,183 627.175,917	16	616.228,979 627.162,978	18.487
17	616.248,803 627.143,829	18	616.268,627 627.124,912	27.402
19	616.296,994 627.095,994	20	616.313,011 627.079,664	22.874
21	616.346,023 627.048,69	22	616.364,259 627.063,036	23.203
23	616.252,862 627.177,091	24	616.269,032 627.192,223	22.146
25	616.198,618 627.237,193	1	616.192,002 627.240,549	7.418

Punct început	X / Y	Punct sfârșit	X / Y	Lungime segment (** (m)
2	616.178,458 627.227,051	3	616.152,001 627.256,409	39.52
4	616.150,992 627.255,744	5	616.145,546 627.252,271	6.459
6	616.149,533 627.246,569	7	616.157,76 627.234,634	14.496
8	616.164,926 627.224,711	9	616.176,82 627.218,281	13.521
10	616.187,216 627.212,588	11	616.187,604 627.211,994	0.709
12	616.192,945 627.208,758	13	616.202,517 627.202,774	11.289
14	616.242,493 627.176,221	15	616.242,183 627.175,917	0.434
16	616.228,979 627.162,978	17	616.248,803 627.143,829	27.562
18	616.268,627 627.124,912	19	616.296,994 627.095,994	40.508
20	616.313,011 627.079,664	21	616.346,023 627.048,69	45.268
22	616.364,259 627.063,036	23	616.252,862 627.177,091	159.43
24	616.269,032 627.192,223	25	616.198,618 627.237,193	83.549

** Lungimile segmentelor sunt determinate în planul de proiecție Stereo 70 și sunt rotunjite la 1 milimetru.

*** Distanța dintre puncte este formată din segmente cumulate ce sunt mai mici decât valoarea 1 milimetru.



DATE DESPRE IMOBILUL NR. 9342

Oficiul de Cadastru și Publicitate Imobiliară NEAMT
Biroul de Cadastru și Publicitate Imobiliară Targu-Neamt

A. Partea I. Descrierea imobilului

TEREN Necunoscut

Adresa: Loc. Radeni, Str Principală, Jud. Neamt

Nr. Crt	Nr cadastral Nr. topografic	Suprafața* (mp)	Observații / Referințe
A1		Din acte: 1.800 Masurata: 1.909	Sector cadastral:92 Teren imprejmuit;

Construcții

Crt	Nr cadastral Nr. topografic	Adresa	Observații / Referințe
A1.1		Loc. Radeni, Str Principală, Jud. Neamt	Nr. niveluri:1; S. construita la sol:74 mp; S. construita desfasurata:74 mp; CASĂ DE LOCUIT
A1.2		Loc. Radeni, Str Principală, Jud. Neamt	Nr. niveluri:1; S. construita la sol:101 mp; S. construita desfasurata:101 mp; CASĂ DE LOCUIT
A1.3		Loc. Radeni, Str Principală, Jud. Neamt	Nr. niveluri:1; S. construita la sol:58 mp; S. construita desfasurata:58 mp; CONSTRUCȚIE ANEXĂ
A1.4		Loc. Radeni, Str Principală, Jud. Neamt	Nr. niveluri:1; S. construita la sol:20 mp; S. construita desfasurata:20 mp; CONSTRUCȚIE ANEXĂ

B. Partea II. Proprietari și acte

Inscrieri privitoare la dreptul de proprietate și alte drepturi reale		Referințe
/		
Act Notarial nr. CD NR.1943, din 15/08/1997 emis de NP DAVID DANIELA;		
B1	Intabulare, drept de PROPRIETATE, dobandit prin Conventie, cota actuala 1/1 1) SURUGIU E PETRU, LIPSĂ CNP	A1
Act Administrativ nr. 1098, din 19/02/2026 emis de PRIMĂRIA COMUNEI PĂSTRĂVENI;		
B2	Intabulare, drept de PROPRIETATE, dobandit prin Lege, cota actuala 1/1 1) SURUGIU E PETRU, LIPSĂ CNP	A1.1, A1.2, A1.3, A1.4

C. Partea III. SARCINI .

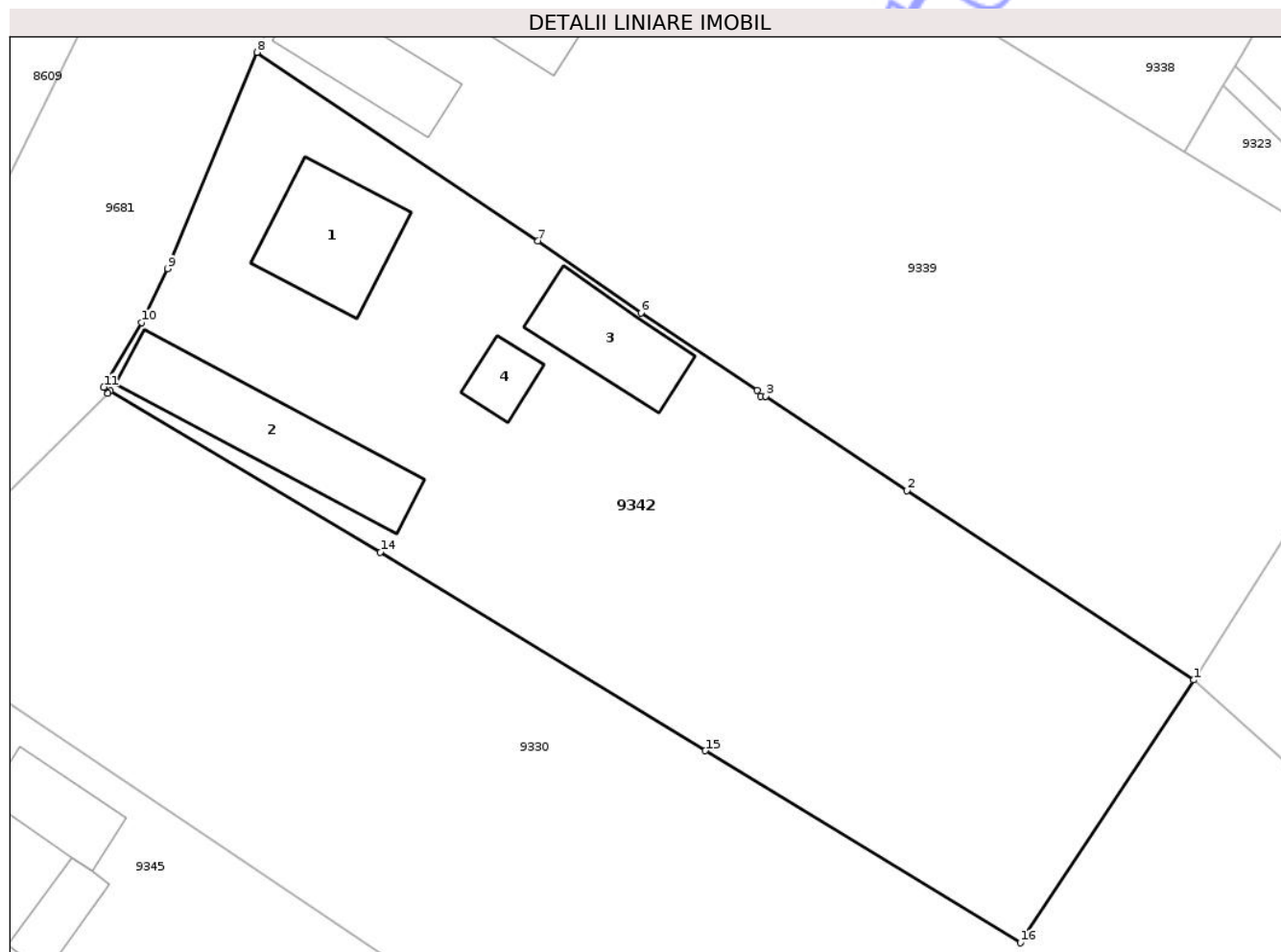
Inscrieri privind dezmembramintele dreptului de proprietate, drepturi reale de garanție și sarcini	Referințe
NU SUNT	

Anexa Nr. 1 La Partea I

Teren

Nr cadastral	Suprafața (mp)*	Observații / Referințe
	Din acte: 1.800 Masurata: 1.909	

* Suprafața este determinată în planul de proiecție Stereo 70.



Date referitoare la teren

Crt	Categorie folosință	Intra vilan	Suprafața (mp)	Tarla	Parcelă	Nr. topo	Observații / Referințe
1	curți constructii	DA	686	18	290/1	-	
2	arabil	NU	1.223	18	290/2	-	

Date referitoare la construcții

Crt	Număr	Destinație construcție	Supraf. (mp)	Situație juridică	Observații / Referințe
A1.1		construcții de locuințe	74	Cu acte	Nr. niveluri:1; S. construita la sol:74 mp; S. construita desfasurata:74 mp; CASĂ DE LOCUIT
A1.2		construcții de locuințe	101	Cu acte	Nr. niveluri:1; S. construita la sol:101 mp; S. construita desfasurata:101 mp; CASĂ DE LOCUIT
A1.3		construcții anexa	58	Cu acte	Nr. niveluri:1; S. construita la sol:58 mp; S. construita desfasurata:58 mp; CONSTRUCȚIE ANEXĂ
A1.4		construcții anexa	20	Cu acte	Nr. niveluri:1; S. construita la sol:20 mp; S. construita desfasurata:20 mp; CONSTRUCȚIE ANEXĂ

Lungime Segmente

1) Valorile lungimilor segmentelor sunt obținute din proiecție în plan.

Punct început	X / Y	Punct sfârșit	X / Y	Lungime segment (** (m)
1	616.278,461 627.274,451	2	616.257,847 627.288,062	24.702
2	616.257,847 627.288,062	3	616.247,672 627.294,867	12.241
3	616.247,672 627.294,867	4	616.247,331 627.294,867	0.341
4	616.247,331 627.294,867	5	616.247,083 627.295,261	0.466
5	616.247,083 627.295,261	6	616.238,723 627.300,852	10.057
6	616.238,723 627.300,852	7	616.231,326 627.306,03	9.03
7	616.231,326 627.306,03	8	616.211,12 627.319,58	24.328
8	616.211,12 627.319,58	9	616.204,679 627.304,03	16.831
9	616.204,679 627.304,03	10	616.202,807 627.300,151	4.307
10	616.202,807 627.300,151	11	616.200,099 627.295,51	5.374
11	616.200,099 627.295,51	12	616.200,389 627.295,048	0.545
12	616.200,389 627.295,048	13	616.200,561 627.295,218	0.242
13	616.200,561 627.295,218	14	616.219,975 627.283,642	22.604
14	616.219,975 627.283,642	15	616.243,361 627.269,369	27.398
15	616.243,361 627.269,369	16	616.266,004 627.255,56	26.521
16	616.266,004 627.255,56	1	616.278,461 627.274,451	22.629

** Lungimile segmentelor sunt determinate în planul de proiecție Stereo 70 și sunt rotunjite la 1 milimetru.

*** Distanța dintre puncte este formată din segmente cumulate ce sunt mai mici decât valoarea 1 milimetru.



DATE DESPRE IMOBILUL NR. 9335

Oficiul de Cadastru și Publicitate Imobiliară NEAMT
Biroul de Cadastru și Publicitate Imobiliară Targu-Neamt

A. Partea I. Descrierea imobilului

TEREN Intravilan

Nr. CF vechi:350
Nr. cadastral vechi:199

Adresa: Loc. Radeni, Str Principală, Nr. 105, Jud. Neamt

Nr. Crt	Nr cadastral Nr. topografic	Suprafața* (mp)	Observații / Referințe
A1	50890	Din acte: 3.214 Masurata: 3.274	Sector cadastral:92 Teren imprejmuit;

Construcții

Crt	Nr cadastral Nr. topografic	Adresa	Observații / Referințe
A1.1	50890-C1	Loc. Radeni, Str Principală, Nr. 105, Jud. Neamt	Nr. niveluri:1; S. construita la sol:296 mp; S. construita desfasurata:296 mp; Casa de locuit, construita din caramida, pe fundatie din beton, acoperita cu tabla, compusa din 5 camere, 2 bucatarii si 2 holuri EXTINDERE CONSTRUCTIE
A1.2	50890-C2	Loc. Radeni, Str Principală, Nr. 105, Jud. Neamt	Nr. niveluri:1; S. construita la sol:66 mp; S. construita desfasurata:66 mp; Casa de locuit, construita din chirpici , pe fundatie din beton, acoperita cu tabla, compusa din 2 camere, bucatarie si hol
A1.3	50890-C3	Loc. Radeni, Str Principală, Nr. 105, Jud. Neamt	Nr. niveluri:1; S. construita la sol:28 mp; S. construita desfasurata:28 mp; Grajd, construit din lemn, acoperit cu azbociment
A1.4	50890-C4	Loc. Radeni, Str Principală, Nr. 105, Jud. Neamt	Nr. niveluri:1; S. construita la sol:56 mp; S. construita desfasurata:56 mp; Anexa gospodareasca, construita din chirpici, acoperita cu azbociment

B. Partea II. Proprietari și acte

Inscrieri privitoare la dreptul de proprietate și alte drepturi reale	Referințe
4100 / 21/06/2007	
Act Notarial nr. 1704, din 13/06/2007 emis de BNP David Radu Constantin (ADEV. NR. 1098 DIN 19.02.2026 ELIBERATĂ DE PRIMĂRIA COMUNEI PĂSTRĂVENI);	
B1	A1, A1.1, A1.2, A1.3, A1.4
Intabulare, drept de PROPRIETATE, dobandit prin Conventie, cota actuala 1/1	
1) AMIRONESEI ION	
OBSERVATII: (provenita din conversia CF 350)	
6392 / 24/03/2026	
Act Administrativ nr. Referat nr. 491, din 23/03/2026 emis de OCPI NEAMȚ;	
B2	A1, A1.1, A1.2, A1.3, A1.4
Se notează din oficiu mențiunea "Imobil înregistrat în planul cadastral fără formă și localizare corectă"	

C. Partea III. SARCINI

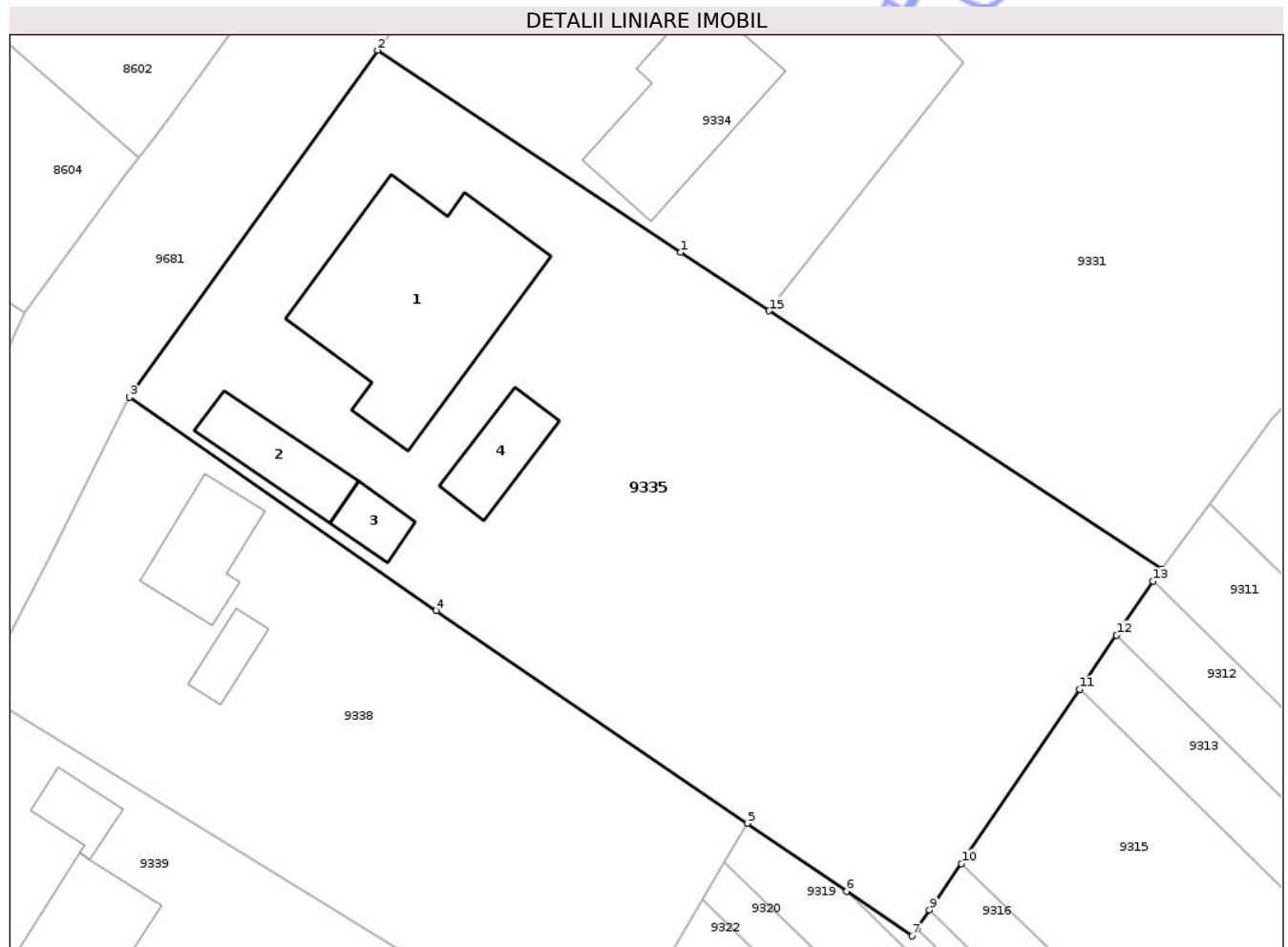
Inscrieri privind dezmembramintele dreptului de proprietate, drepturi reale de garanție și sarcini	Referințe
4101 / 15/06/2007	
Act Notarial nr. 1704, din 13/06/2007 emis de BNP David Radu Constantin;	
C1	A1, A1.1, A1.2, A1.3, A1.4
Intabulare, drept de UZUFRACT VIAGER, dobandit prin Conventie, cota actuala 1/1, cota initiala 1/1	
1) AMIRONESEI CONSTANTIN	
2) AMIRONESEI ANA, - soti	
OBSERVATII: (provenita din conversia CF 350)	

Anexa Nr. 1 La Partea I

Teren

Nr cadastral	Suprafața (mp)*	Observații / Referințe
50890	Din acte: 3.214 Masurata: 3.274	

* Suprafața este determinată în planul de proiecție Stereo 70.



Date referitoare la teren

Crt	Categorie folosință	Intra vilan	Suprafața (mp)	Tarla	Parcelă	Nr. topo	Observații / Referințe
1	curți constructii	DA	1.218	18	293, 294	-	
2	arabil	DA	2.056	18	293, 294	-	

Date referitoare la construcții

Crt	Număr	Destinație construcție	Supraf. (mp)	Situație juridică	Observații / Referințe
A1.1	50890-C1	construcții de locuințe	Din acte: 179 Masurata: 296	Cu acte	Nr. niveluri:1; S. construita la sol:296 mp; S. construita desfasurata:296 mp; Casa de locuit, construita din caramida, pe fundatie din beton, acoperita cu tabla, compusa din 5 camere, 2 bucatarii si 2 holuri EXTINDERE CONSTRUCTIE
A1.2	50890-C2	construcții de locuințe	66	Cu acte	Nr. niveluri:1; S. construita la sol:66 mp; S. construita desfasurata:66 mp; Casa de locuit, construita din chirpici, pe fundatie din beton, acoperita cu tabla, compusa din 2 camere, bucatarie si hol
A1.3	50890-C3	construcții anexa	28	Cu acte	Nr. niveluri:1; S. construita la sol:28 mp; S. construita desfasurata:28 mp; Grajd, construit din lemn, acoperit cu azbociment
A1.4	50890-C4	construcții anexa	56	Cu acte	Nr. niveluri:1; S. construita la sol:56 mp; S. construita desfasurata:56 mp; Anexa gospodareasca, construita din chirpici, acoperita cu azbociment

Lungime Segmente

1) Valorile lungimilor segmentelor sunt obținute din proiecție în plan.

Punct început	X / Y	Punct sfârșit	X / Y	Lungime segment (** (m)
1	616.285,502 627.386,639	2	616.258,49 627.404,679	32.482
2	616.258,49 627.404,679	3	616.236,339 627.373,714	38.072
3	616.236,339 627.373,714	4	616.263,706 627.354,682	33.334
4	616.263,706 627.354,682	5	616.291,463 627.335,704	33.624
5	616.291,463 627.335,704	6	616.300,33 627.329,641	10.742
6	616.300,33 627.329,641	7	616.306,151 627.325,66	7.053
7	616.306,151 627.325,66	8	616.306,595 627.326,312	0.789
8	616.306,595 627.326,312	9	616.307,729 627.327,98	2.017
9	616.307,729 627.327,98	10	616.310,551 627.332,131	5.019
10	616.310,551 627.332,131	11	616.321,108 627.347,659	18.777
11	616.321,108 627.347,659	12	616.324,4 627.352,5	5.854
12	616.324,4 627.352,5	13	616.327,667 627.357,306	5.811
13	616.327,667 627.357,306	14	616.328,412 627.358,401	1.325
14	616.328,412 627.358,401	15	616.293,412 627.381,433	41.898
15	616.293,412 627.381,433	1	616.285,502 627.386,639	9.47

** Lungimile segmentelor sunt determinate în planul de proiecție Stereo 70 și sunt rotunjite la 1 milimetru.

*** Distanța dintre puncte este formată din segmente cumulate ce sunt mai mici decât valoarea 1 milimetru.



DATE DESPRE IMOBILUL NR. 9352

Oficiul de Cadastru și Publicitate Imobiliară NEAMT
Biroul de Cadastru și Publicitate Imobiliară Targu-Neamt

A. Partea I. Descrierea imobilului

TEREN Intravilan

Nr. CF vechi:80

Nr. cadastral vechi:107

Adresa: Loc. Radeni, Str Principală, Jud. Neamt

Nr. Crt	Nr cadastral Nr. topografic	Suprafața* (mp)	Observații / Referințe
A1	50646	564	Sector cadastral:92 Teren neimprejmuit; suprafata reala conform actelor de proprietate 563,63 mp

Construcții

Crt	Nr cadastral Nr. topografic	Adresa	Observații / Referințe
A1.1	50646-C1	Loc. Radeni, Str Principală, Jud. Neamt	Nr. niveluri:2; S. construita la sol:167 mp; S. construita desfasurata:334 mp; Casa, construita din chirpici, pe fundatie din beton, compusa din 2 camere, hol si camera, acoperita cu tabla, EXTINDERE CONSTRUCTIE
A1.2	50646-C2	Loc. Radeni, Str Principală, Jud. Neamt	Nr. niveluri:1; S. construita la sol:26 mp; S. construita desfasurata:26 mp; CONSTRUCTIE ANEXĂ
A1.3	50646-C3	Loc. Radeni, Str Principală, Jud. Neamt	Nr. niveluri:1; S. construita la sol:71 mp; S. construita desfasurata:71 mp; CONSTRUCTIE ANEXĂ

B. Partea II. Proprietari și acte

Inscrieri privitoare la dreptul de proprietate și alte drepturi reale	Referințe	
1341 / 15/08/2002		
Act Notarial nr. 1678, din 09/08/2002 emis de BNP David Daniela (titlu de proprietate nr. 43/663/1995 emis de CJPSDPAT Neamt, certificat de mostenitor nr. 96/09-08-2002 emis de BNP David Daniela);		
B1	Intabulare, drept de PROPRIETATE, dobandit prin Conventie, cota actuala 1/1 1) ASEMIREI IOAN 2) ASEMIREI LĂCRĂMIOARA, - soti OBSERVATII: (provenita din conversia CF 80)	A1
Act Notarial nr. 1678, din 09/08/2002 emis de BNP David Daniela (titlu de proprietate nr. 43/663/1995 emis de CJPSDPAT Neamt, certificat de mostenitor nr. 96/09-08-2002 emis de BNP David Daniela, ADEV NR. 1098/19.02.2026 EMISĂ DE PRIMĂRIA COMUNEI PĂSTRĂVENI);		
B2	Intabulare, drept de PROPRIETATE, dobandit prin Conventie, cota actuala 5/8 1) ASEMIREI IOAN 2) ASEMIREI LĂCRĂMIOARA, - soti	A1.1
Act Notarial nr. 1678, din 09/08/2002 emis de BNP David Daniela (titlu de proprietate nr. 43/663/1995 emis de CJPSDPAT Neamt, certificat de mostenitor nr. 96/09-08-2002 emis de BNP David Daniela, ADEV NR. 1098/19.02.2026 EMISĂ DE PRIMĂRIA COMUNEI PĂSTRĂVENI);		
B3	Intabulare, drept de PROPRIETATE, dobandit prin Succesiune, cota actuala 3/8 1) ASEMIREI IOAN	A1.1
/		
Act Administrativ nr. 1098, din 19/02/2026 emis de PRIMĂRIA COMUNEI PĂSTRĂVENI;		
B4	Intabulare, drept de PROPRIETATE, dobandit prin Lege, cota actuala 1/1 1) ASEMIREI IOAN 2) ASEMIREI LĂCRĂMIOARA, - soti	A1.2, A1.3

C. Partea III. SARCINI

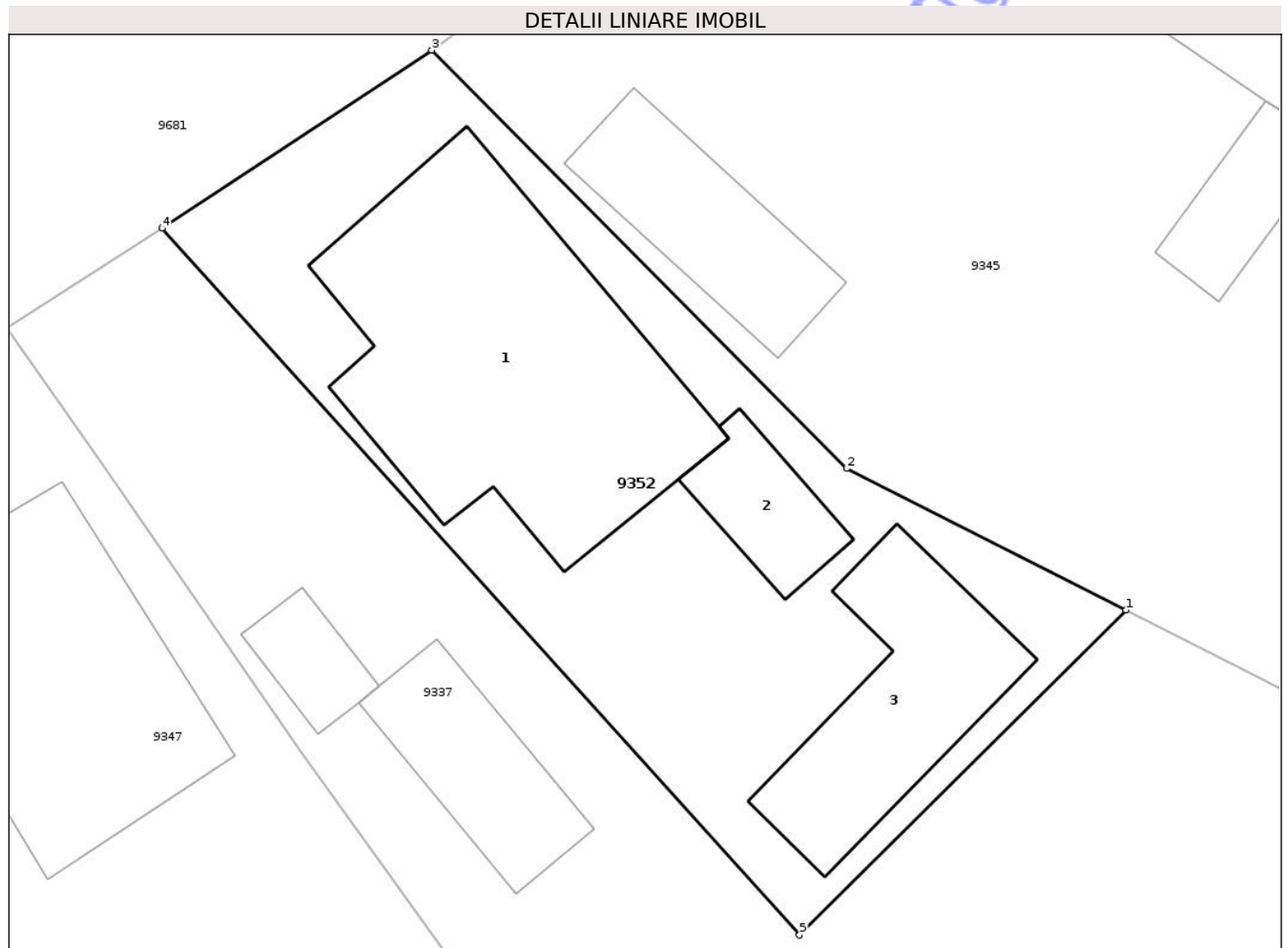
Inscrieri privind dezmembramintele dreptului de proprietate, drepturi reale de garanție și sarcini	Referințe	
1344 / 15/08/2002		
Act Notarial nr. 1678, din 09/08/2002 emis de BNP David Daniela;		
C1	Intabulare, drept de UZUFRACT VIAGER ptr teren si 5/8 din locuinta, dobandit prin Conventie, cota actuala 1/1, cota initiala 1/1 1) ASEMIREI CONSTANTIN OBSERVATII: (provenita din conversia CF 80)	A1, A1.1

Anexa Nr. 1 La Partea I

Teren

Nr cadastral	Suprafața (mp)*	Observații / Referințe
50646	564	suprafata reala conform actelor de proprietate 563,63 mp

* Suprafața este determinată în planul de proiecție Stereo 70.



Date referitoare la teren

Crt	Categorie folosință	Intravilan	Suprafața (mp)	Tarla	Parcelă	Nr. topo	Observații / Referințe
1	curti constructii	DA	564	18	287/1	-	

Date referitoare la construcții

Crt	Număr	Destinație construcție	Supraf. (mp)	Situație juridică	Observații / Referințe
A1.1	50646-C1	construcții de locuinte	Din acte: 122 Masurata: 167	Cu acte	Nr. niveluri:2; S. construita la sol:167 mp; S. construita desfasurata:334 mp; Casa, construita din chirpici, pe fundatie din beton, compusa din 2 camere, hol si camera, acoperita cu tabla, EXTINDERE CONSTRUCTIE
A1.2	50646-C2	construcții anexa	26	Cu acte	Nr. niveluri:1; S. construita la sol:26 mp; S. construita desfasurata:26 mp; CONSTRUCTIE ANEXĂ
A1.3	50646-C3	construcții anexa	71	Cu acte	Nr. niveluri:1; S. construita la sol:71 mp; S. construita desfasurata:71 mp; CONSTRUCTIE ANEXĂ

Lungime Segmente**1) Valorile lungimilor segmentelor sunt obținute din proiecție în plan.**

Punct început	X / Y	Punct sfârșit	X / Y	Lungime segment (** (m)
1	616.192,002 627.240,549	2	616.180,409 627.246,432	13.0
2	616.180,409 627.246,432	3	616.163,188 627.263,805	24.462
3	616.163,188 627.263,805	4	616.152,001 627.256,409	13.412
4	616.152,001 627.256,409	5	616.178,458 627.227,051	39.52
5	616.178,458 627.227,051	1	616.192,002 627.240,549	19.122

**** Lungimile segmentelor sunt determinate în planul de proiecție Stereo 70 și sunt rotunjite la 1 milimetru.******* Distanța dintre puncte este formată din segmente cumulate ce sunt mai mici decât valoarea 1 milimetru.**

Neutilizabil în Circuitul Civil



DATE DESPRE IMOBILUL NR. 9345

Oficiul de Cadastru și Publicitate Imobiliară NEAMT
Biroul de Cadastru și Publicitate Imobiliară Targu-Neamt

A. Partea I. Descrierea imobilului

TEREN Intravilan

Nr. CF vechi:132
Nr. cadastral vechi:134

Adresa: Loc. Radeni, Str Principală, Jud. Neamt

Nr. Crt	Nr cadastral Nr. topografic	Suprafața* (mp)	Observații / Referințe
A1	50692	Din acte: 3.100 Masurata: 3.378	Sector cadastral:92 Teren neimprejmuit;

Construcții

Crt	Nr cadastral Nr. topografic	Adresa	Observații / Referințe
A1.1	50692-C1	Loc. Radeni, Str Principală, Jud. Neamt	Nr. niveluri:1; S. construita la sol:87 mp; S. construita desfasurata:87 mp; Casa de locuit, construita din lemn si lut, acoperita cu azbociment, compusa din 2 camere, bucatarie, hol si cerdac
A1.2	50692-C2	Loc. Radeni, Str Principală, Jud. Neamt	Nr. niveluri:1; S. construita la sol:51 mp; S. construita desfasurata:51 mp; Casa de locuit, construita din lemn si lut, acoperita cu azbociment, compusa din 2 camere si hol
A1.3	50692-C3	Loc. Radeni, Str Principală, Jud. Neamt	Nr. niveluri:1; S. construita la sol:41 mp; S. construita desfasurata:41 mp; Grajd construit din lut, acoperit cu azbociment
A1.4	50692-C4	Loc. Radeni, Str Principală, Jud. Neamt	Nr. niveluri:1; S. construita la sol:26 mp; S. construita desfasurata:26 mp; Cotet, construit din lemn, acoperit cu azbociment

B. Partea II. Proprietari și acte

Inscrieri privitoare la dreptul de proprietate și alte drepturi reale	Referințe
1139 / 01/07/2003	
Act Notarial nr. 1305, din 27/06/2003 emis de BNP Teodorescu Haralambie;	
B1	A1, A1.1, A1.2, A1.3, A1.4
Intabulare, drept de PROPRIETATE, dobandit prin Conventie, cota actuala 1/1	
1) ȘERPE DOREL	
OBSERVATII: (provenita din conversia CF 132)	

C. Partea III. SARCINI

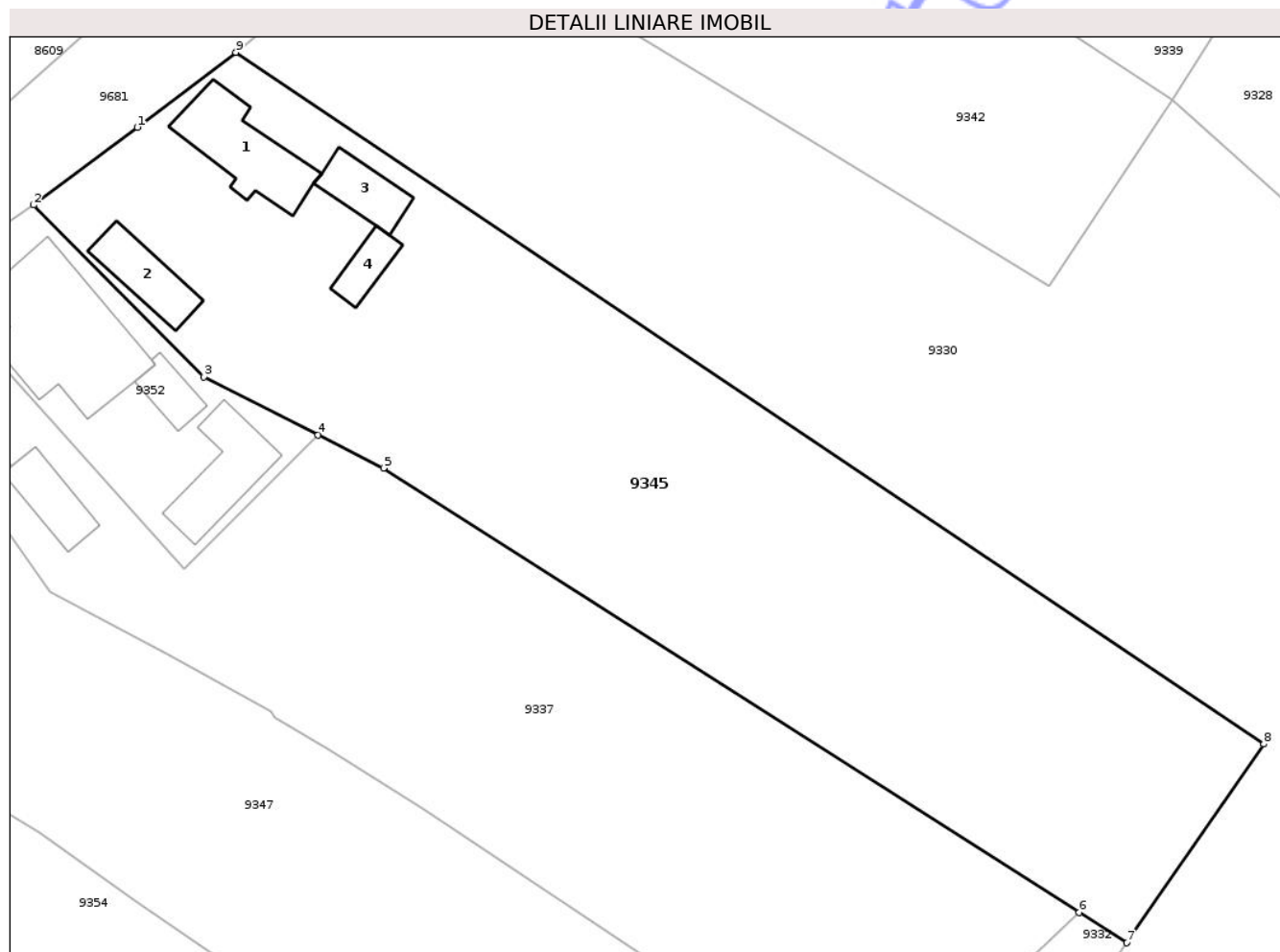
Inscrieri privind dezmembramintele dreptului de proprietate, drepturi reale de garanție și sarcini	Referințe
1141 / 01/07/2003	
Act Notarial nr. 1305, din 27/06/2003 emis de BNP Teodorescu Haralambie;	
C1	A1, A1.1, A1.2, A1.3, A1.4
Intabulare, drept de UZUFRACT VIAGER, dobandit prin Conventie, cota actuala 1/1, cota initiala 1/1	
1) ȘERPE IOAN	
2) ȘERPE VIORICA, - soti	
OBSERVATII: (provenita din conversia CF 132)	

Anexa Nr. 1 La Partea I

Teren

Nr cadastral	Suprafața (mp)*	Observații / Referințe
50692	Din acte: 3.100 Masurata: 3.378	

* Suprafața este determinată în planul de proiecție Stereo 70.



Date referitoare la teren

Crt	Categorie folosință	Intra vilan	Suprafața (mp)	Tarla	Parcelă	Nr. topo	Observații / Referințe
1	arabil	DA	2.517	18	288	-	
2	curți constructii	DA	861	18	288	-	

Date referitoare la construcții

Crt	Număr	Destinație construcție	Supraf. (mp)	Situație juridică	Observații / Referințe
A1.1	50692-C1	construcții de locuințe	87	Cu acte	Nr. niveluri:1; S. construita la sol:87 mp; S. construita desfasurata:87 mp; Casa de locuit, construita din lemn si lut, acoperita cu azbociment, compusa din 2 camere, bucatarie, hol si cerdac
A1.2	50692-C2	construcții de locuințe	51	Cu acte	Nr. niveluri:1; S. construita la sol:51 mp; S. construita desfasurata:51 mp; Casa de locuit, construita din lemn si lut, acoperita cu azbociment, compusa din 2 camere si hol
A1.3	50692-C3	construcții anexa	41	Cu acte	Nr. niveluri:1; S. construita la sol:41 mp; S. construita desfasurata:41 mp; Grajd construit din lut, acoperit cu azbociment
A1.4	50692-C4	construcții anexa	26	Cu acte	Nr. niveluri:1; S. construita la sol:26 mp; S. construita desfasurata:26 mp; Cotet, construit din lemn, acoperit cu azbociment

Lungime Segmente

1) Valorile lungimilor segmentelor sunt obținute din proiecție în plan.

Punct început	X / Y	Punct sfârșit	X / Y	Lungime segment (** (m)
1	616.173,705 627.271,683	2	616.163,188 627.263,805	13.14
2	616.163,188 627.263,805	3	616.180,409 627.246,432	24.462
3	616.180,409 627.246,432	4	616.192,002 627.240,549	13.0
4	616.192,002 627.240,549	5	616.198,618 627.237,193	7.418
5	616.198,618 627.237,193	6	616.269,032 627.192,223	83.549
6	616.269,032 627.192,223	7	616.273,83 627.189,16	5.692
7	616.273,83 627.189,16	8	616.287,713 627.209,259	24.428
8	616.287,713 627.209,259	9	616.183,666 627.279,252	125.399
9	616.183,666 627.279,252	1	616.173,705 627.271,683	12.51

** Lungimile segmentelor sunt determinate în planul de proiecție Stereo 70 și sunt rotunjite la 1 milimetru.

*** Distanța dintre puncte este formată din segmente cumulate ce sunt mai mici decât valoarea 1 milimetru.

**DATE DESPRE IMOBILUL NR. 9346**

Oficiul de Cadastru și Publicitate Imobiliară NEAMȚ
 Biroul de Cadastru și Publicitate Imobiliară Targu-Neamt

A. Partea I. Descrierea imobilului

TEREN Extravilan

Adresa: Jud. Neamt

Nr. Crt	Nr cadastral Nr. topografic	Suprafața* (mp)	Observații / Referințe
A1		3.600	Sector cadastral:92 Teren neimprejmuit;

B. Partea II. Proprietari și acte

Inscrieri privitoare la dreptul de proprietate și alte drepturi reale		Referințe
/		
Act Administrativ nr. 43/1113, din 11/04/1997 emis de CJPSDPAT NEAMȚ;		
B1	Intabulare, drept de PROPRIETATE, dobandit prin Reconstituire, cota actuala 1/1 1) HRINCĂ D IOAN, LIPSĂ CNP 2) STAHIE D ELENA, LIPSĂ CNP	A1

C. Partea III. SARCINI .

Inscrieri privind dezmembramintele dreptului de proprietate, drepturi reale de garanție și sarcini	Referințe
NU SUNT	

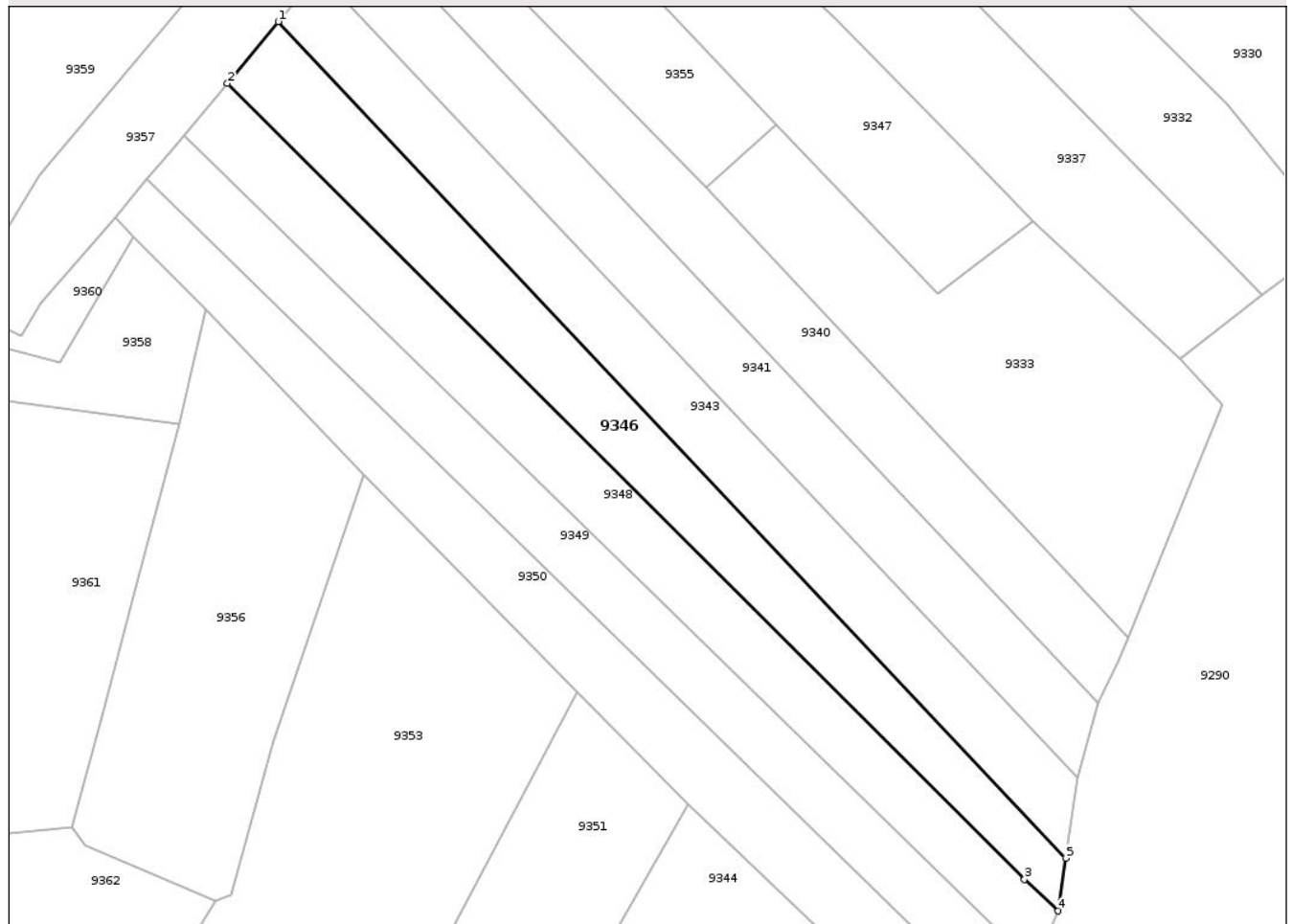
Anexa Nr. 1 La Partea I

Teren

Nr cadastral	Suprafața (mp)*	Observații / Referințe
	3.600	

* Suprafața este determinată în planul de proiecție Stereo 70.

DETALII LINIARE IMOBIL



Date referitoare la teren

Crt	Categorie folosință	Intravilan	Suprafața (mp)	Tarla	Parcelă	Nr. topo	Observații / Referințe
1	pasune	NU	529	18	279/1	-	NR TOPO CORECT PARCELA 463/1
2	arabil	NU	3.071	18	279/1	-	

Lungime Segmente

1) Valorile lungimilor segmentelor sunt obținute din proiecție în plan.

Punct început	X / Y	Punct sfârșit	X / Y	Lungime segment (** (m))
1	616.143,63 627.124,269	2	616.132,198 627.110,42	17.958
2	616.132,198 627.110,42	3	616.310,984 626.932,019	252.569
3	616.310,984 626.932,019	4	616.318,57 626.924,936	10.379
4	616.318,57 626.924,936	5	616.320,255 626.936,798	11.981

Punct început	X / Y	Punct sfârșit	X / Y	Lungime segment (** (m)
5	616.320,255 626.936,798	1	616.143,63 627.124,269	257.568

** Lungimile segmentelor sunt determinate în planul de proiecție Stereo 70 și sunt rotunjite la 1 milimetru.

*** Distanța dintre puncte este formată din segmente cumulate ce sunt mai mici decât valoarea 1 milimetru.

Neutilizabil în Circuitul Civil

**DATE DESPRE IMOBILUL NR. 9348**

Oficiul de Cadastru și Publicitate Imobiliară NEAMT
Biroul de Cadastru și Publicitate Imobiliară Targu-Neamt

A. Partea I. Descrierea imobilului

TEREN Extravilan

Nr. CF vechi:133
Nr. cadastral vechi:135

Adresa: Jud. Neamt

Nr. Crt	Nr cadastral Nr. topografic	Suprafața* (mp)	Observații / Referințe
A1	50693	3.600	Sector cadastral:92 Teren neimprejmuit;

B. Partea II. Proprietari și acte

Inscrieri privitoare la dreptul de proprietate și alte drepturi reale	Referințe
1140 / 01/07/2003	
Act Notarial nr. 1305, din 27/06/2003 emis de BNP Teodorescu Haralambie;	
B1	A1
Intabulare, drept de PROPRIETATE, dobandit prin Conventie, cota actuala 1/1	
1) ȘERPE DOREL, - necasatorit	
OBSERVATII: (provenita din conversia CF 133)	

C. Partea III. SARCINI

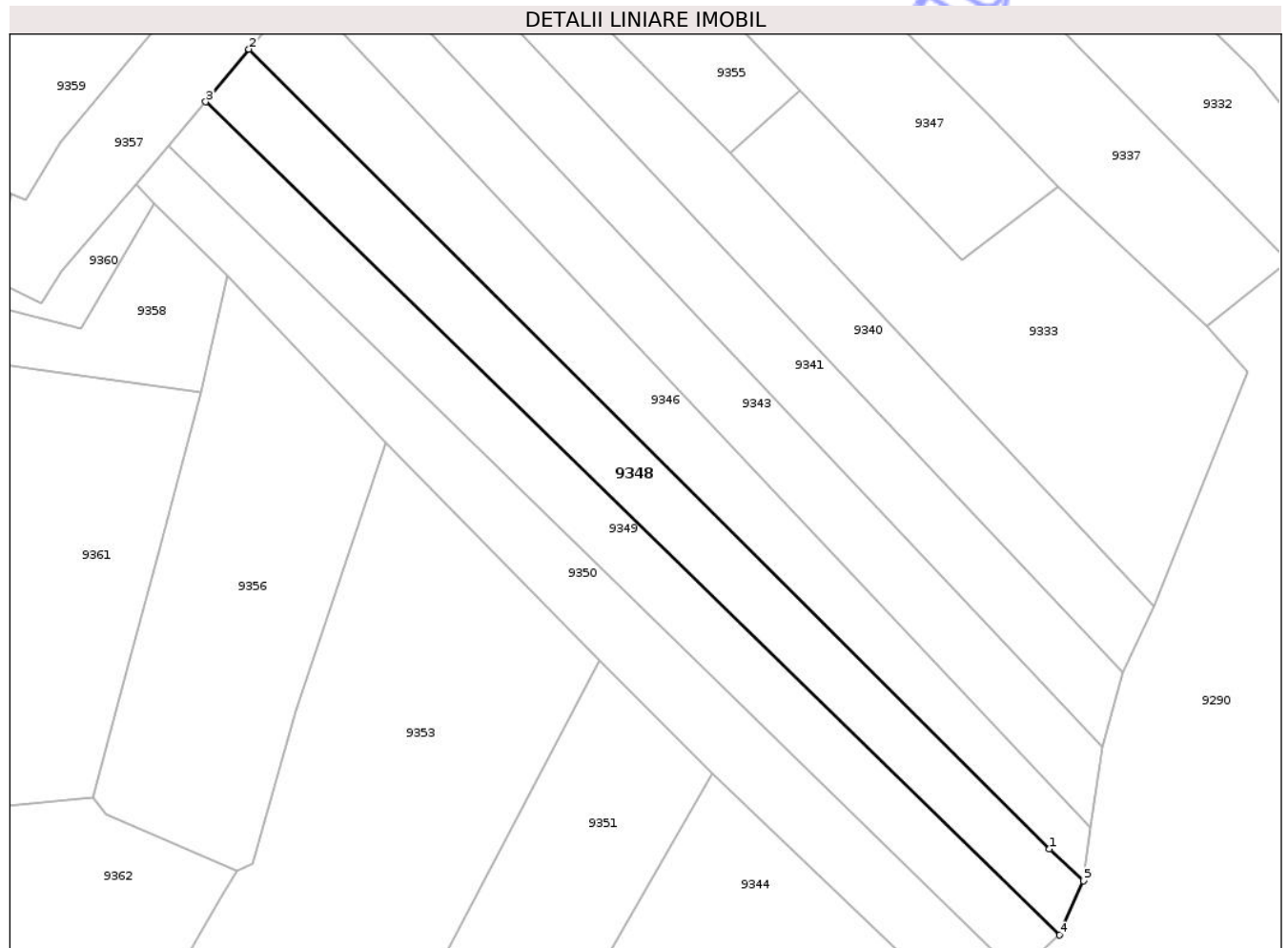
Inscrieri privind dezmembramintele dreptului de proprietate, drepturi reale de garanție și sarcini	Referințe
1141 / 01/07/2003	
Act Notarial nr. 1305, din 27/06/2003 emis de BNP Teodorescu Haralambie;	
C1	A1
Intabulare, drept de UZUFRACT VIAGER, dobandit prin Conventie, cota actuala 1/1, cota initiala 1/1	
1) ȘERPE IOAN	
2) ȘERPE VIORICA, - soti	
OBSERVATII: (provenita din conversia CF 133)	

Anexa Nr. 1 La Partea I

Teren

Nr cadastral	Suprafața (mp)*	Observații / Referințe
50693	3.600	

* Suprafața este determinată în planul de proiecție Stereo 70.



Date referitoare la teren

Crt	Categorie folosință	Intravilan	Suprafața (mp)	Tarla	Parcelă	Nr. topo	Observații / Referințe
1	pasune	NU	612	18	463	-	
2	arabil	NU	2.988	18	462	-	

Lungime Segmente

1) Valorile lungimilor segmentelor sunt obținute din proiecție în plan.

Punct început	X / Y	Punct sfârșit	X / Y	Lungime segment (** (m))
1	616.310,984 626.932,019	2	616.132,198 627.110,42	252.569
2	616.132,198 627.110,42	3	616.122,504 627.098,676	15.229
3	616.122,504 627.098,676	4	616.313,224 626.912,846	266.284
4	616.313,224 626.912,846	5	616.318,57 626.924,936	13.22

Punct început	X / Y	Punct sfârșit	X / Y	Lungime segment (** (m)
5	616.318,57 626.924,936	1	616.310,984 626.932,019	10.379

** Lungimile segmentelor sunt determinate în planul de proiecție Stereo 70 și sunt rotunjite la 1 milimetru.

*** Distanța dintre puncte este formată din segmente cumulate ce sunt mai mici decât valoarea 1 milimetru.

Neutilizabil în Circuitul Civil



DATE DESPRE IMOBILUL NR. 9350

Oficiul de Cadastru și Publicitate Imobiliară NEAMȚ
Biroul de Cadastru și Publicitate Imobiliară Targu-Neamt

A. Partea I. Descrierea imobilului

TEREN Extravilan

Adresa: Jud. Neamt

Nr. Crt	Nr cadastral Nr. topografic	Suprafața* (mp)	Observații / Referințe
A1		3.700	Sector cadastral:92 Teren neimprejmuit;

B. Partea II. Proprietari și acte

Inscrieri privitoare la dreptul de proprietate și alte drepturi reale	Referințe
/	
Act Administrativ nr. 43/919, din 04/07/1995 emis de CJPSDPAT NEAMȚ;	
B1	A1
Intabulare, drept de PROPRIETATE, dobandit prin Reconstituire, cota actuala 1/1	
1) TUFARU ELENA, LIPSĂ CNP	

C. Partea III. SARCINI .

Inscrieri privind dezmembramintele dreptului de proprietate, drepturi reale de garanție și sarcini	Referințe
NU SUNT	

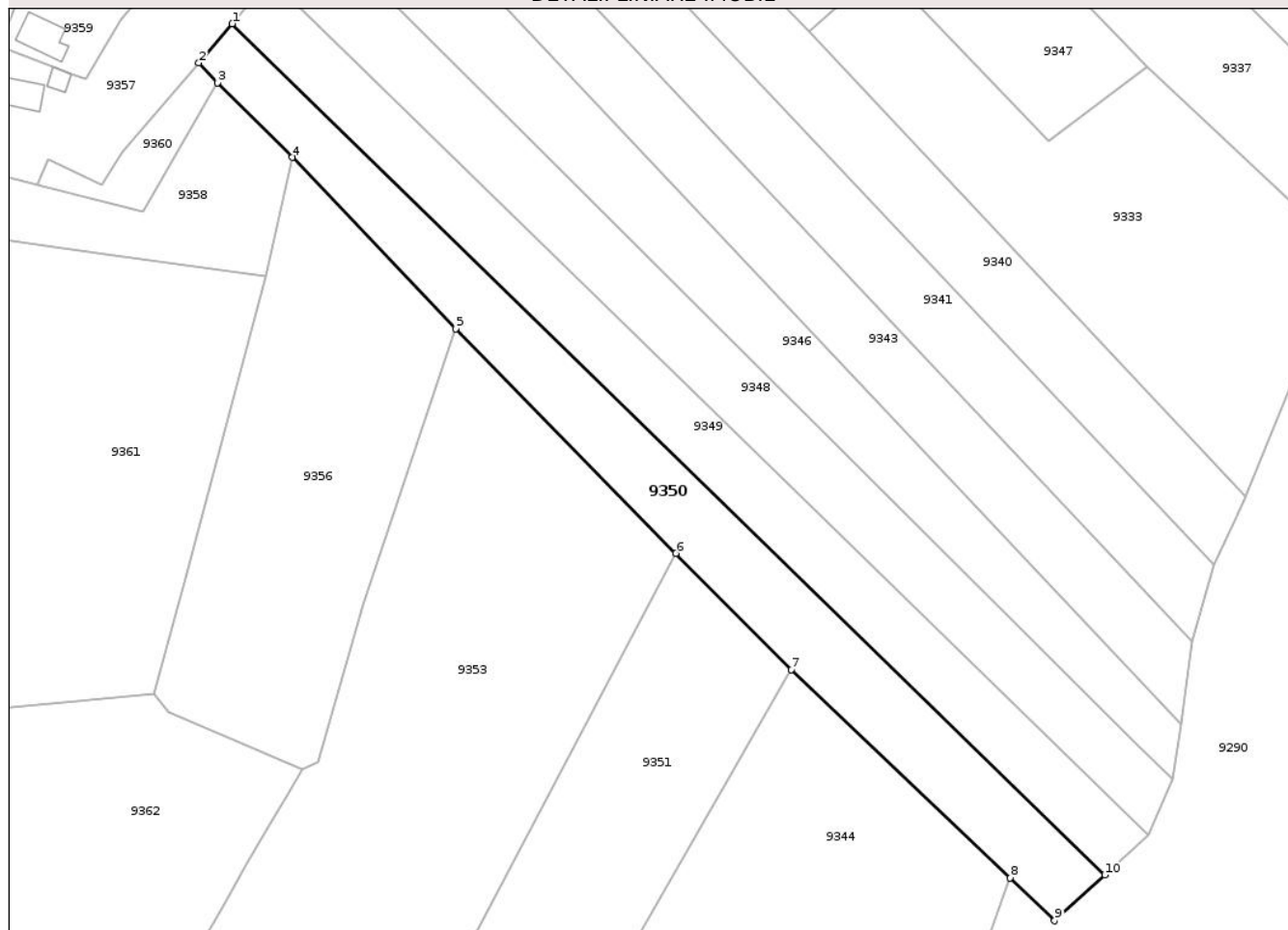
Anexa Nr. 1 La Partea I

Teren

Nr cadastral	Suprafața (mp)*	Observații / Referințe
	3.700	

* Suprafața este determinată în planul de proiecție Stereo 70.

DETALII LINIARE IMOBIL



Date referitoare la teren

Crt	Categorie folosință	Intra vilan	Suprafața (mp)	Tarla	Parcelă	Nr. topo	Observații / Referințe
1	pasune	NU	544	18	276/1	-	NR TOPO CORECT PARCELA 463/1
2	arabil	NU	3.156	18	276/1	-	

Lungime Segmente

1) Valorile lungimilor segmentelor sunt obținute din proiecție în plan.

Punct început	X / Y	Punct sfârșit	X / Y	Lungime segment (** (m)
1	616.114,205 627.088,877	2	616.106,953 627.080,414	11.146
2	616.106,953 627.080,414	3	616.111,042 627.076,069	5.966
3	616.111,042 627.076,069	4	616.127,261 627.059,865	22.926
4	616.127,261 627.059,865	5	616.162,731 627.022,69	51.382

Punct început	X / Y	Punct sfârșit	X / Y	Lungime segment (** (m)
5	616.162,731 627.022,69	6	616.210,6 626.973,992	68.286
6	616.210,6 626.973,992	7	616.235,689 626.948,765	35.579
7	616.235,689 626.948,765	8	616.283,216 626.903,564	65.589
8	616.283,216 626.903,564	9	616.292,85 626.894,288	13.374
9	616.292,85 626.894,288	10	616.303,737 626.904,205	14.727
10	616.303,737 626.904,205	1	616.114,205 627.088,877	264.625

** Lungimile segmentelor sunt determinate în planul de proiecție Stereo 70 și sunt rotunjite la 1 milimetru.

*** Distanța dintre puncte este formată din segmente cumulate ce sunt mai mici decât valoarea 1 milimetru.

Neutilizabil în Circuitul Civil

**DATE DESPRE IMOBILUL NR. 9356**

Oficiul de Cadastru și Publicitate Imobiliară NEAMT
Biroul de Cadastru și Publicitate Imobiliară Targu-Neamt

A. Partea I. Descrierea imobilului

TEREN Intravilan

Adresa: Loc. Radeni, Jud. Neamt

Nr. Crt	Nr cadastral Nr. topografic	Suprafața* (mp)	Observații / Referințe
A1		4.500	Sector cadastral:92 Teren neimprejmuit;

B. Partea II. Proprietari și acte

Inscrieri privitoare la dreptul de proprietate și alte drepturi reale	Referințe
/	
Act Administrativ nr. 5802, din 28/11/2007 emis de CJPSDPAT NEAMȚ;	
B1	A1
Intabulare, drept de PROPRIETATE, dobandit prin Reconstituire, cota actuala 1/1	
1) NISTOR GH CONSTANTIN, LIPSĂ CNP	

C. Partea III. SARCINI .

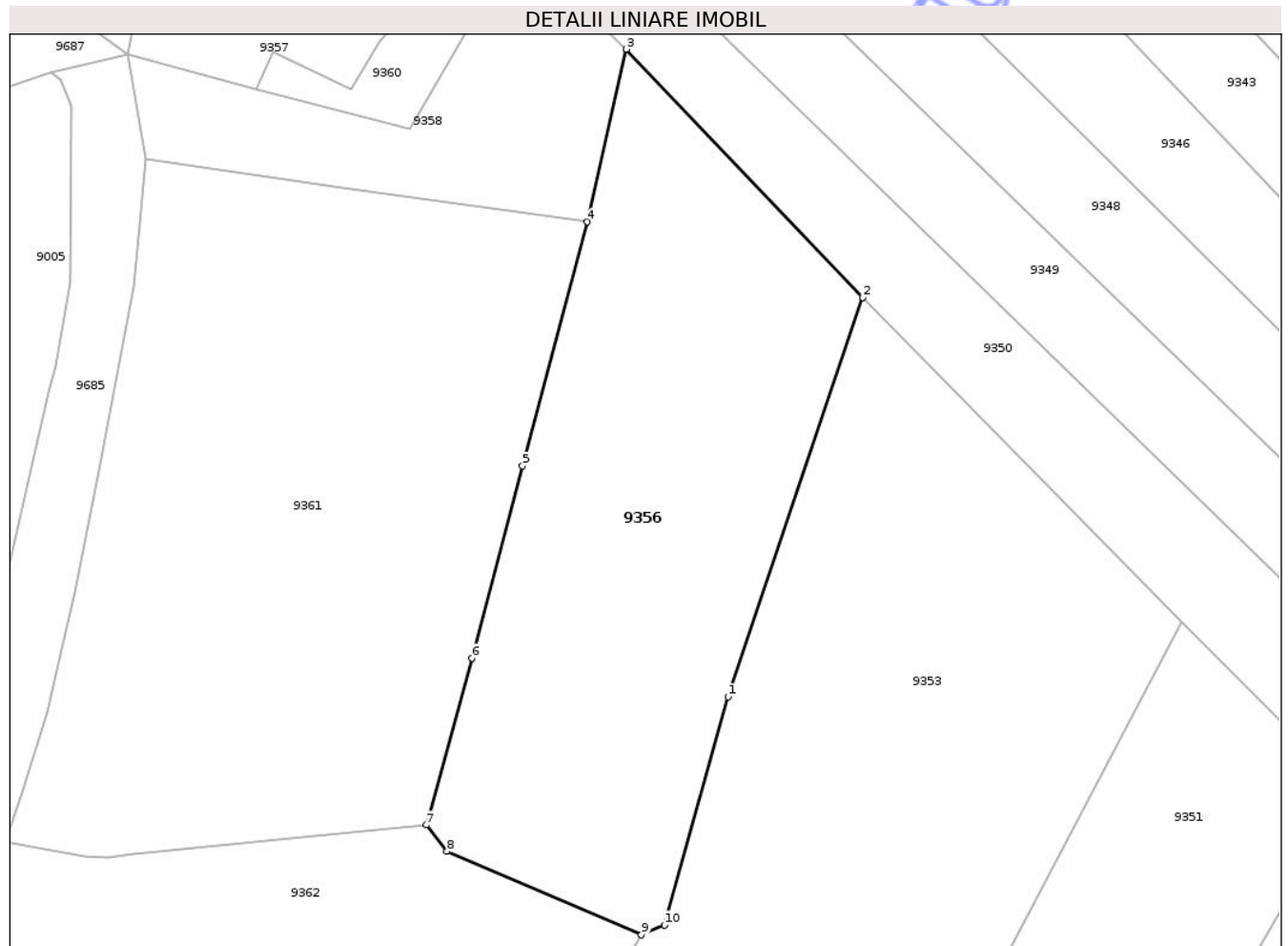
Inscrieri privind dezmembramintele dreptului de proprietate, drepturi reale de garanție și sarcini	Referințe
NU SUNT	

Anexa Nr. 1 La Partea I

Teren

Nr cadastral	Suprafața (mp)*	Observații / Referințe
	4.500	

* Suprafața este determinată în planul de proiecție Stereo 70.



Date referitoare la teren

Crt	Categorie folosință	Intra vilan	Suprafața (mp)	Tarla	Parcelă	Nr. topo	Observații / Referințe
1	faneata	DA	4.500	18	272A/1	-	

Lungime Segmente

1) Valorile lungimilor segmentelor sunt obținute din proiecție în plan.

Punct început	X / Y	Punct sfârșit	X / Y	Lungime segment (** (m)
1	616.142,552 626.962,849	2	616.162,731 627.022,69	63.152
2	616.162,731 627.022,69	3	616.127,261 627.059,865	51.382
3	616.127,261 627.059,865	4	616.121,402 627.034,007	26.514
4	616.121,402 627.034,007	5	616.111,712 626.997,447	37.822
5	616.111,712 626.997,447	6	616.104,07 626.968,649	29.794

Punct început	X / Y	Punct sfârșit	X / Y	Lungime segment (** (m)
6	616.104,07 626.968,649	7	616.097,255 626.943,638	25.923
7	616.097,255 626.943,638	8	616.100,367 626.939,676	5.038
8	616.100,367 626.939,676	9	616.129,527 626.927,187	31.722
9	616.129,527 626.927,187	10	616.132,982 626.928,673	3.76
10	616.132,982 626.928,673	1	616.142,552 626.962,849	35.491

** Lungimile segmentelor sunt determinate în planul de proiecție Stereo 70 și sunt rotunjite la 1 milimetru.

*** Distanța dintre puncte este formată din segmente cumulate ce sunt mai mici decât valoarea 1 milimetru.

Neutilizabil în Circuitul Civil

**DATE DESPRE IMOBILUL NR. 9358**

Oficiul de Cadastru și Publicitate Imobiliară NEAMȚ
Biroul de Cadastru și Publicitate Imobiliară Targu-Neamt

A. Partea I. Descrierea imobilului

TEREN Intravilan

Adresa: Loc. Radeni, Str Livezii, Jud. Neamt

Nr. Crt	Nr cadastral Nr. topografic	Suprafața* (mp)	Observații / Referințe
A1		1.400	Sector cadastral:92 Teren neimprejmuit;

B. Partea II. Proprietari și acte

Inscrieri privitoare la dreptul de proprietate și alte drepturi reale	Referințe
/	
Act Administrativ nr. 43/893, din 01/08/1997 emis de CJPSDPAT NEAMȚ;	
B1	A1
Intabulare, drept de PROPRIETATE, dobandit prin Reconstituire, cota actuala 1/1	
1) ȘERPE C IOAN, LIPSĂ CNP	

C. Partea III. SARCINI .

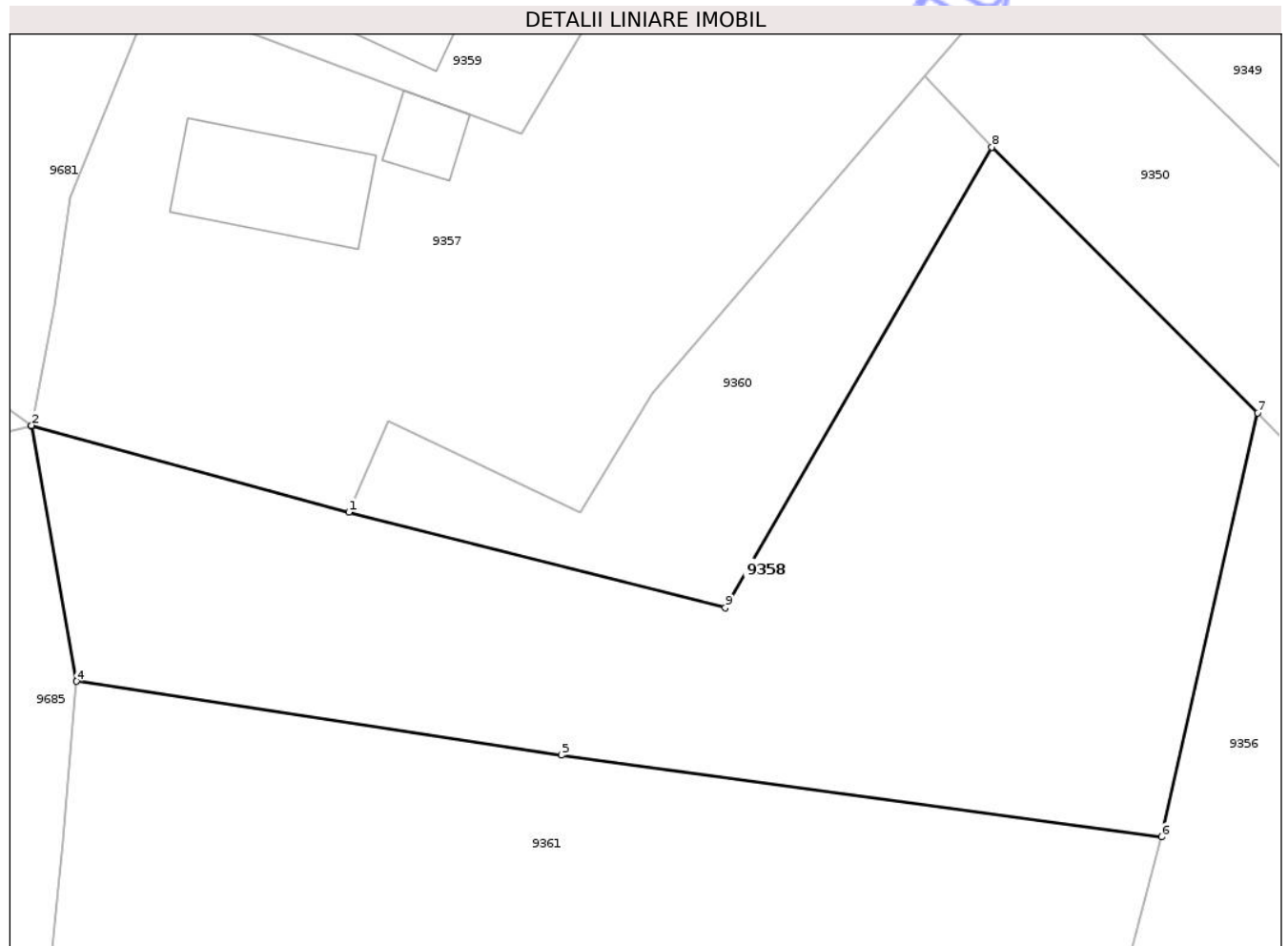
Inscrieri privind dezmembramintele dreptului de proprietate, drepturi reale de garanție și sarcini	Referințe
NU SUNT	

Anexa Nr. 1 La Partea I

Teren

Nr cadastral	Suprafața (mp)*	Observații / Referințe
	1.400	

* Suprafața este determinată în planul de proiecție Stereo 70.



Date referitoare la teren

Crt	Categorie folosință	Intra vilan	Suprafața (mp)	Tarla	Parcelă	Nr. topo	Observații / Referințe
1	faneata	DA	1.400	18	275/1	-	

Lungime Segmente

1) Valorile lungimilor segmentelor sunt obținute din proiecție în plan.

Punct început	X / Y	Punct sfârșit	X / Y	Lungime segment (** (m)
1	616.071,792 627.053,804	2	616.052,435 627.059,095	20.067
2	616.052,435 627.059,095	3	616.052,427 627.059,054	0.042
3	616.052,427 627.059,054	4	616.055,165 627.043,5	15.793
4	616.055,165 627.043,5	5	616.084,782 627.039,007	29.956
5	616.084,782 627.039,007	6	616.121,402 627.034,007	36.96

Punct început	X / Y	Punct sfârșit	X / Y	Lungime segment (** (m)
6	616.121,402 627.034,007	7	616.127,261 627.059,865	26.514
7	616.127,261 627.059,865	8	616.111,042 627.076,069	22.926
8	616.111,042 627.076,069	9	616.094,767 627.047,981	32.463
9	616.094,767 627.047,981	1	616.071,792 627.053,804	23.701

** Lungimile segmentelor sunt determinate în planul de proiecție Stereo 70 și sunt rotunjite la 1 milimetru.

*** Distanța dintre puncte este formată din segmente cumulate ce sunt mai mici decât valoarea 1 milimetru.

Neutilizabil în Circuitul Civil

**DATE DESPRE IMOBILUL NR. 9360**

Oficiul de Cadastru și Publicitate Imobiliară NEAMT
Biroul de Cadastru și Publicitate Imobiliară Targu-Neamt

A. Partea I. Descrierea imobilului

TEREN Intravilan

Adresa: Loc. Radeni, Jud. Neamt

Nr. Crt	Nr cadastral Nr. topografic	Suprafața* (mp)	Observații / Referințe
A1		369	Sector cadastral:92 Teren neimprejmuit;

B. Partea II. Proprietari și acte

Inscrieri privitoare la dreptul de proprietate și alte drepturi reale	Referințe
/	
Act Administrativ nr. 1098, din 19/02/2026 emis de COMUNA PĂSTRĂVENI;	
B1	Inscrierea posesiei, drept de PROPRIETATE, dobandit prin Lege, cota actuala 1/1
	1) NEIDENTIFICAT NEIDENTIFICAT, PROPRIETAR NEIDENTIFICAT
Act Normativ nr. 7, din 13/03/1996 emis de PARLAMENTUL ROMÂNIEI (ART.13);	
B2	Se notează mențiunea de proprietar neidentificat.

C. Partea III. SARCINI .

Inscrieri privind dezmembramintele dreptului de proprietate, drepturi reale de garanție și sarcini	Referințe
NU SUNT	

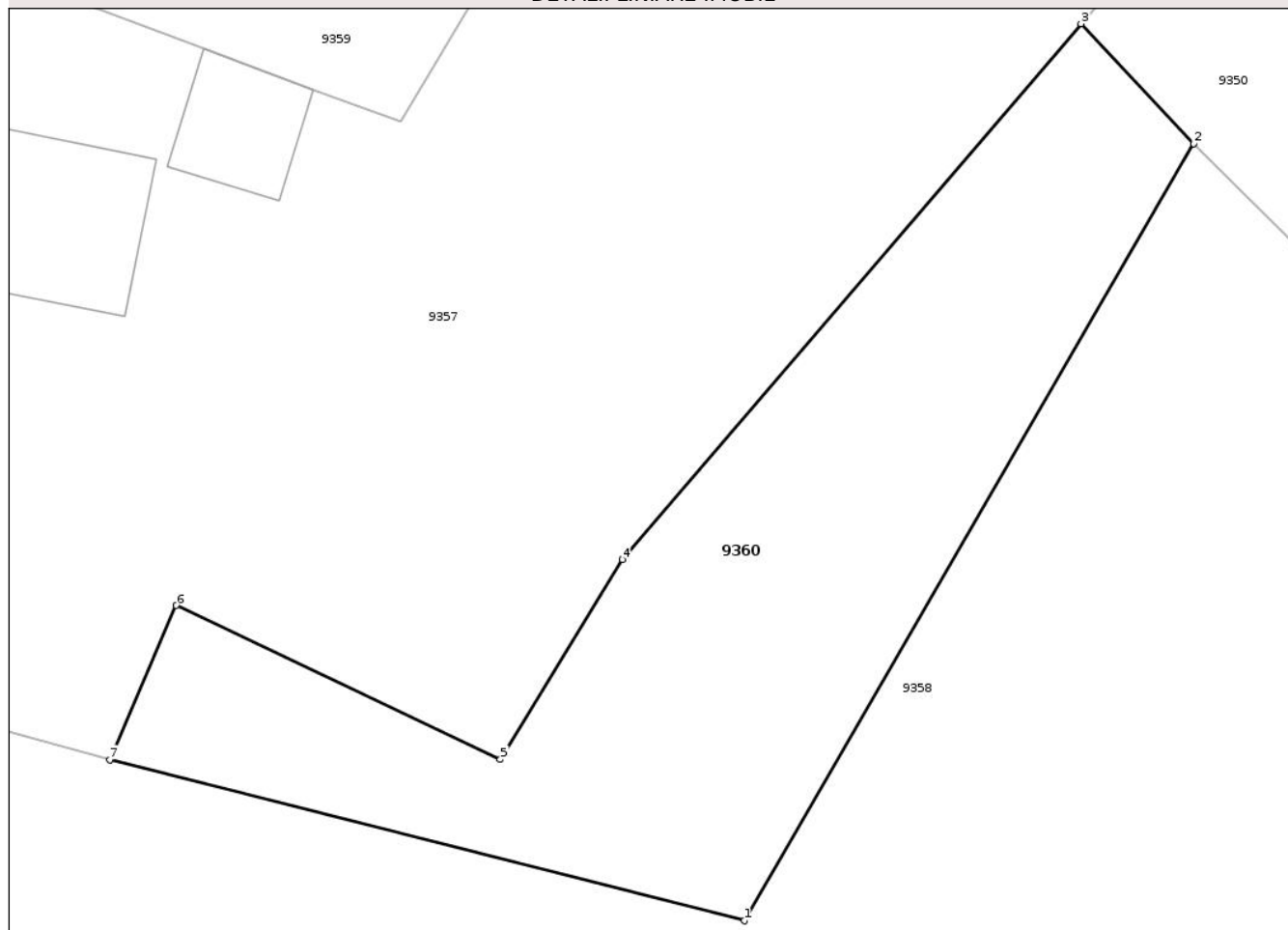
Anexa Nr. 1 La Partea I

Teren

Nr cadastral	Suprafața (mp)*	Observații / Referințe
	369	

* Suprafața este determinată în planul de proiecție Stereo 70.

DETALII LINIARE IMOBIL



Date referitoare la teren

Crt	Categorie folosință	Intra vilan	Suprafața (mp)	Tarla	Parcelă	Nr. topo	Observații / Referințe
1	faneata	DA	369	275	-	-	

Lungime Segmente

1) Valorile lungimilor segmentelor sunt obținute din proiecție în plan.

Punct început	X / Y	Punct sfârșit	X / Y	Lungime segment (** (m)
1	616.094,767 627.047,981	2	616.111,042 627.076,069	32.463
2	616.111,042 627.076,069	3	616.106,953 627.080,414	5.966
3	616.106,953 627.080,414	4	616.090,355 627.061,044	25.508
4	616.090,355 627.061,044	5	616.085,934 627.053,815	8.474
5	616.085,934 627.053,815	6	616.074,201 627.059,382	12.987

Punct început	X / Y	Punct sfârșit	X / Y	Lungime segment (** (m)
6	616.074,201 627.059,382	7	616.071,792 627.053,804	6.077
7	616.071,792 627.053,804	1	616.094,767 627.047,981	23.701

** Lungimile segmentelor sunt determinate în planul de proiecție Stereo 70 și sunt rotunjite la 1 milimetru.

*** Distanța dintre puncte este formată din segmente cumulate ce sunt mai mici decât valoarea 1 milimetru.

Neutilizabil în Circuitul Civil

**DATE DESPRE IMOBILUL NR. 9362**

Oficiul de Cadastru și Publicitate Imobiliară NEAMT
 Biroul de Cadastru și Publicitate Imobiliară Targu-Neamt

A. Partea I. Descrierea imobilului

TEREN Necunoscut

Adresa: Loc. Radeni, Str Livezii, Jud. Neamt, ȘI EXTRAVILAN COMUNA PĂSTRĂVENI

Nr. Crt	Nr cadastral Nr. topografic	Suprafața* (mp)	Observații / Referințe
A1		Din acte: 5.800 Masurata: 6.854	Sector cadastral:92 Teren imprejmuit;

B. Partea II. Proprietari și acte

Inscrieri privitoare la dreptul de proprietate și alte drepturi reale		Referințe
/		
Act Administrativ nr. 43/1045, din 06/02/1996 emis de CJPSDPAT NEAMȚ;		
B1	Intabulare, drept de PROPRIETATE, dobandit prin Reconstituire, cota actuala 1/1 1) NISTOR GH PAVEL, LIPSĂ CNP	A1

C. Partea III. SARCINI .

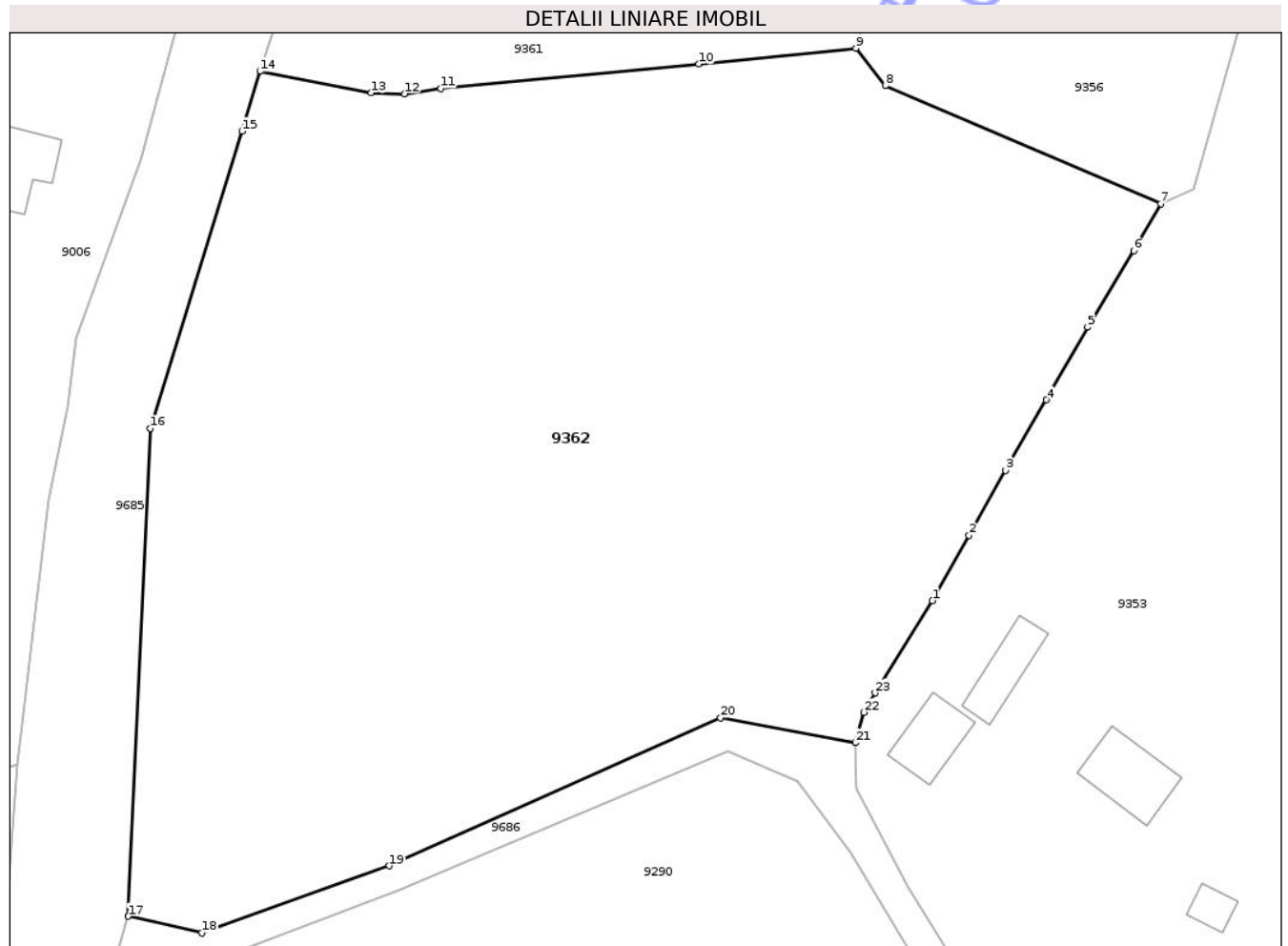
Inscrieri privind dezmembramintele dreptului de proprietate, drepturi reale de garanție și sarcini	Referințe
NU SUNT	

Anexa Nr. 1 La Partea I

Teren

Nr cadastral	Suprafața (mp)*	Observații / Referințe
	Din acte: 5.800 Masurata: 6.854	

* Suprafața este determinată în planul de proiecție Stereo 70.



Date referitoare la teren

Crt	Categorie folosință	Intra vilan	Suprafața (mp)	Tarla	Parcelă	Nr. topo	Observații / Referințe
1	curți constructii	DA	300	18	271/1	-	
2	faneata	DA	6.176	18	271/2	-	
3	faneata	NU	378	18	271/2	-	

Lungime Segmente

1) Valorile lungimilor segmentelor sunt obținute din proiecție în plan.

Punct început	X / Y	Punct sfârșit	X / Y	Lungime segment (** (m)
1	616.105,359 626.885,168	2	616.109,227 626.892,081	7.921
3	616.113,109 626.898,956	4	616.117,411 626.906,429	8.623
5	616.121,766 626.914,117	6	616.126,654 626.922,237	9.478

Punct început	X / Y	Punct sfârșit	X / Y	Lungime segment (** (m)
2	616.109,227 626.892,081	3	616.113,109 626.898,956	7.895
4	616.117,411 626.906,429	5	616.121,766 626.914,117	8.836
6	616.126,654 626.922,237	7	616.129,527 626.927,187	5.723

Punct început	X / Y	Punct sfârșit	X / Y	Lungime segment (** (m)
7	616.129,527 626.927,187	8	616.100,367 626.939,676	31.722
9	616.097,255 626.943,638	10	616.080,647 626.941,974	16.691
11	616.053,326 626.939,391	12	616.049,482 626.938,81	3.888
13	616.045,956 626.938,926	14	616.034,17 626.941,194	12.002
15	616.032,259 626.934,846	16	616.022,561 626.903,396	32.911
17	616.020,228 626.851,766	18	616.028,024 626.850,002	7.993
19	616.047,856 626.857,114	20	616.082,938 626.872,753	38.41
21	616.097,209 626.870,13	22	616.098,069 626.873,348	3.331
23	616.099,277 626.875,411	1	616.105,359 626.885,168	11.497

Punct început	X / Y	Punct sfârșit	X / Y	Lungime segment (** (m)
8	616.100,367 626.939,676	9	616.097,255 626.943,638	5.038
10	616.080,647 626.941,974	11	616.053,326 626.939,391	27.443
12	616.049,482 626.938,81	13	616.045,956 626.938,926	3.528
14	616.034,17 626.941,194	15	616.032,259 626.934,846	6.629
16	616.022,561 626.903,396	17	616.020,228 626.851,766	51.683
18	616.028,024 626.850,002	19	616.047,856 626.857,114	21.068
20	616.082,938 626.872,753	21	616.097,209 626.870,13	14.51
22	616.098,069 626.873,348	23	616.099,277 626.875,411	2.391

** Lungimile segmentelor sunt determinate în planul de proiecție Stereo 70 și sunt rotunjite la 1 milimetru.

*** Distanța dintre puncte este formată din segmente cumulate ce sunt mai mici decât valoarea 1 milimetru.

Neutilizabil în
Civil

**DATE DESPRE IMOBILUL NR. 9289**

Oficiul de Cadastru și Publicitate Imobiliară NEAMT
Biroul de Cadastru și Publicitate Imobiliară Targu-Neamt

A. Partea I. Descrierea imobilului

TEREN Necunoscut

Adresa: Loc. Radeni, Jud. Neamt

Nr. Crt	Nr cadastral Nr. topografic	Suprafața* (mp)	Observații / Referințe
A1	50499	Din acte: 9.000 Masurata: 1.800	Sector cadastral:92 Teren neimprejmit;

Construcții

Crt	Nr cadastral Nr. topografic	Adresa	Observații / Referințe
A1.1	50499-C1	Loc. Radeni, Jud. Neamt	Nr. niveluri:1; S. construita la sol:55 mp; S. construita desfasurata:55 mp; CASĂ DE LOCUIT

B. Partea II. Proprietari și acte

Inscrieri privitoare la dreptul de proprietate și alte drepturi reale	Referințe
12380 / 26/10/2011	
Act Notarial nr. 3250, din 25/10/2011 emis de BNP DAVID DANIELA;	
B1	Se infiinteaza cartea funciara 50499 a imobilului cu numarul cadastral 50499/Pastraveni, rezultat din dezmembrarea imobilului cu numarul cadastral 474 (identificator electronic 50442) in scris in cartea funciara 50442;
Hotarare Judecatoreasca nr. 269, din 14/03/2007 emis de Tribunalul Neamt (titlu de proprietate nr. 43/789/02.10.1996 CJPSDT Neamt);	
B4	Se infiinteaza cartea funciara 50442 a imobilului cu numarul cadastral 474/Pastraveni, rezultat din dezmembrarea imobilului cu numarul cadastral 467 in scris in cartea funciara 50435. <i>OBSERVATII: pozitie transcrisa din CF 50442/Pastraveni, in scrisa prin incheierea nr. 6771 din 11/10/2010;</i>
12385 / 26/10/2011	
Act Notarial nr. 3251, din 25/10/2011 emis de BNP DAVID DANIELA;	
B6	Intabulare, drept de PROPRIETATE, dobandit prin Conventie, cota actuala 1/1 1) NISTOR IOAN, - necasatorit
/	
Act Administrativ nr. 1098, din 19/02/2026 emis de PRIMĂRIA COMUNEI PĂSTRĂVENI;	
B7	Intabulare, drept de PROPRIETATE, dobandit prin Lege, cota actuala 1/1 1) NISTOR IOAN, - necasatorit

C. Partea III. SARCINI .

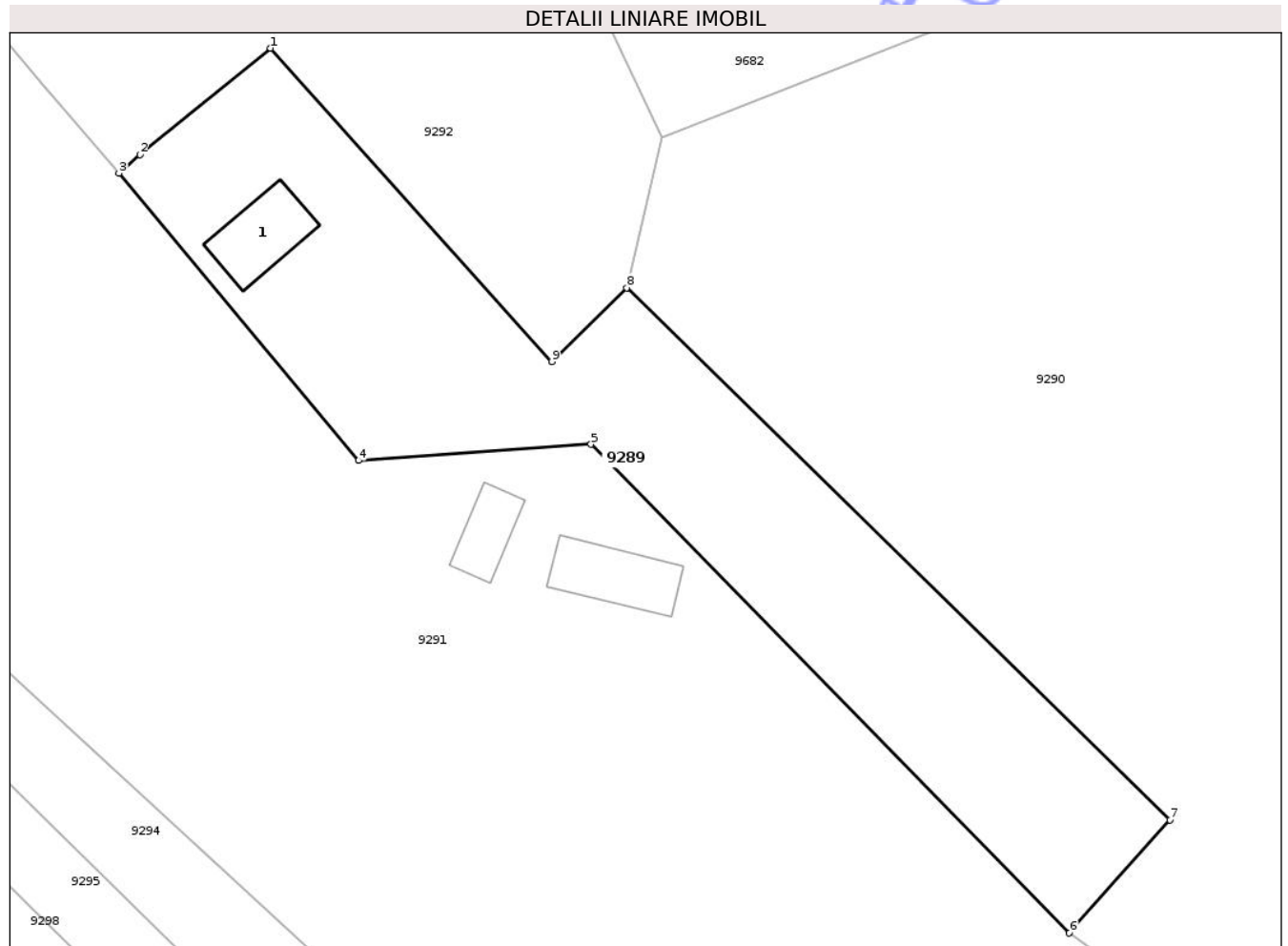
Inscrieri privind dezmembramintele dreptului de proprietate, drepturi reale de garanție și sarcini	Referințe
NU SUNT	

Anexa Nr. 1 La Partea I

Teren

Nr cadastral	Suprafața (mp)*	Observații / Referințe
50499	Din acte: 9.000 Masurata: 1.800	

* Suprafața este determinată în planul de proiecție Stereo 70.



Date referitoare la teren

Crt	Categorie folosință	Intravilan	Suprafața (mp)	Tarla	Parcelă	Nr. topo	Observații / Referințe
1	curți constructii	DA	52	19	427	-	
2	livada	DA	1.061	19	1331,1361	-	
3	livada	NU	687	19	1331,1361	-	

Date referitoare la construcții

Crt	Număr	Destinație construcție	Supraf. (mp)	Situație juridică	Observații / Referințe
A1.1	50499-C1	construcții de locuințe	55	Cu acte	Nr. niveluri:1; S. construita la sol:55 mp; S. construita desfasurata:55 mp; CASĂ DE LOCUIT

Lungime Segmente

1) Valorile lungimilor segmentelor sunt obținute din proiecție în plan.

Punct început	X / Y	Punct sfârșit	X / Y	Lungime segment (** (m)
1	616.628,743 627.338,713	2	616.616,317 627.328,586	16.03

Punct început	X / Y	Punct sfârșit	X / Y	Lungime segment (** (m)
2	616.616,317 627.328,586	3	616.614,325 627.326,832	2.654
3	616.614,325 627.326,832	4	616.637,119 627.299,518	35.575
4	616.637,119 627.299,518	5	616.659,213 627.301,059	22.148
5	616.659,213 627.301,059	6	616.704,691 627.254,6	65.013
6	616.704,691 627.254,6	7	616.714,278 627.265,345	14.4
7	616.714,278 627.265,345	8	616.662,602 627.315,932	72.315
8	616.662,602 627.315,932	9	616.655,501 627.308,916	9.982
9	616.655,501 627.308,916	1	616.628,743 627.338,713	40.048

** Lungimile segmentelor sunt determinate în planul de proiecție Stereo 70 și sunt rotunjite la 1 milimetru.

*** Distanța dintre puncte este formată din segmente cumulate ce sunt mai mici decât valoarea 1 milimetru.



DATE DESPRE IMOBILUL NR. 9292

Oficiul de Cadastru și Publicitate Imobiliară NEAMT
Biroul de Cadastru și Publicitate Imobiliară Targu-Neamt

A. Partea I. Descrierea imobilului

TEREN Necunoscut

Adresa: Loc. Radeni, Jud. Neamt

Nr. Crt	Nr cadastral Nr. topografic	Suprafața* (mp)	Observații / Referințe
A1	50498	Din acte: 9.000 Masurata: 5.332	Sector cadastral:92 Teren imprejmuit;

Construcții

Crt	Nr cadastral Nr. topografic	Adresa	Observații / Referințe
A1.1	50498-C1	Loc. Radeni, Jud. Neamt	Nr. niveluri:1; S. construita la sol:104 mp; S. construita desfasurata:104 mp; CASĂ DE LOCUIT
A1.2	50498-C2	Loc. Radeni, Jud. Neamt	Nr. niveluri:1; S. construita la sol:64 mp; S. construita desfasurata:64 mp; CASĂ DE LOCUIT
A1.3	50498-C3	Loc. Radeni, Jud. Neamt	Nr. niveluri:1; S. construita la sol:187 mp; S. construita desfasurata:187 mp; CONSTRUCȚIE ANEXĂ

B. Partea II. Proprietari și acte

Inscrieri privitoare la dreptul de proprietate și alte drepturi reale	Referințe
12380 / 26/10/2011	
Act Notarial nr. 3250, din 25/10/2011 emis de BNP DAVID DANIELA;	
B1	Se infiinteaza cartea funciara 50498 a imobilului cu numarul cadastral 50498/Pastraveni, rezultat din dezmembrarea imobilului cu numarul cadastral 474 (identificator electronic 50442) in scris in cartea funciara 50442;
	A1
Act Notarial nr. 2825, din 07/10/2010 emis de BNP DAVID DANIELA;	
B2	Intabulare, drept de SERVITUTE, dobandit prin Conventie, cota actuala 1/1 1) CODREANU CONSTANTIN
	A1
Hotarare Judecatoreasca nr. 269, din 14/03/2007 emis de Tribunalul Neamt (titlu de proprietate nr. 43/789/02.10.1996 CJPSDT Neamt);	
B3	Intabulare, drept de PROPRIETATE, dobandit prin Hotarare Judecatoreasca, cota actuala 1/1 1) CODREANU CONSTANTIN
	A1
B4	Se infiinteaza cartea funciara 50442 a imobilului cu numarul cadastral 474/Pastraveni, rezultat din dezmembrarea imobilului cu numarul cadastral 467 in scris in cartea funciara 50435. OBSERVATII: pozitie transcrisa din CF 50442/Pastraveni, in scrisa prin incheierea nr. 6771 din 11/10/2010;
	A1
1481 / 28/01/2020	
Hotarare Judecatoreasca nr. Sentința civilă nr. 1474, din 02/12/2019 emis de JUDECATORIA TARGU NEAMT;	
B6	Se notează sentința civilă nr. 1474/02.12.2019 pronunțată de Judecătoria Tîrgu Neamț în dosar nr. 1/321/2016, având ca obiect partaj succesoral la cererea reclamantilor Codreanu Ioan și Codreanu Dumitru în contradictoriu cu pârâții pârâții Nistor Elena și Unitatea Administrativ Teritorială a Comunei Păstrăveni
	A1
/	
Act Administrativ nr. 1098, din 19/02/2026 emis de PRIMĂRIA COMUNEI PĂSTRĂVENI;	
B7	Intabulare, drept de PROPRIETATE, dobandit prin Lege, cota actuala 1/1 1) CODREANU CONSTANTIN
	A1.1, A1.2, A1.3

C. Partea III. SARCINI .

Inscrieri privind dezmembramintele dreptului de proprietate, drepturi reale de garanție și sarcini	Referințe
NU SUNT	

Anexa Nr. 1 La Partea I

Teren

Nr cadastral	Suprafața (mp)*	Observații / Referințe
50498	Din acte: 9.000 Masurata: 5.332	

* Suprafața este determinată în planul de proiecție Stereo 70.



Date referitoare la teren

Crt	Categorie folosință	Intra vilan	Suprafața (mp)	Tarla	Parcelă	Nr. topo	Observații / Referințe
1	curți constructii	DA	504	19	427, 428	-	
2	livada	DA	831	19	1331,1361	-	
3	pasune	NU	3.997	19	1331,1361	-	

Date referitoare la construcții

Crt	Număr	Destinație construcție	Supraf. (mp)	Situație juridică	Observații / Referințe
A1.1	50498-C1	construcții de locuințe	104	Cu acte	Nr. niveluri:1; S. construita la sol:104 mp; S. construita desfasurata:104 mp; CASĂ DE LOCUIT
A1.2	50498-C2	construcții de locuințe	64	Cu acte	Nr. niveluri:1; S. construita la sol:64 mp; S. construita desfasurata:64 mp; CASĂ DE LOCUIT
A1.3	50498-C3	construcții anexa	187	Cu acte	Nr. niveluri:1; S. construita la sol:187 mp; S. construita desfasurata:187 mp; CONSTRUCȚIE ANEXĂ

Lungime Segmente

1) Valorile lungimilor segmentelor sunt obținute din proiecție în plan.

Punct început	X / Y	Punct sfârșit	X / Y	Lungime segment (** (m)
1	616.616,317 627.328,586	2	616.628,743 627.338,713	16.03
2	616.628,743 627.338,713	3	616.655,501 627.308,916	40.048
3	616.655,501 627.308,916	4	616.662,602 627.315,932	9.982
4	616.662,602 627.315,932	5	616.665,959 627.330,268	14.724
5	616.665,959 627.330,268	6	616.654,511 627.354,406	26.715
6	616.654,511 627.354,406	7	616.648,311 627.364,356	11.724
7	616.648,311 627.364,356	8	616.646,349 627.366,605	2.985
8	616.646,349 627.366,605	9	616.635,605 627.378,923	16.345
9	616.635,605 627.378,923	10	616.610,021 627.401,677	34.239
10	616.610,021 627.401,677	11	616.591,684 627.417,624	24.301
11	616.591,684 627.417,624	12	616.581,654 627.404,705	16.355
12	616.581,654 627.404,705	13	616.566,0 627.420,834	22.477
13	616.566,0 627.420,834	14	616.552,385 627.408,817	18.16
14	616.552,385 627.408,817	15	616.548,369 627.405,301	5.337
15	616.548,369 627.405,301	16	616.607,126 627.335,138	91.516
16	616.607,126 627.335,138	17	616.614,325 627.326,832	10.992
17	616.614,325 627.326,832	1	616.616,317 627.328,586	2.654

** Lungimile segmentelor sunt determinate în planul de proiecție Stereo 70 și sunt rotunjite la 1 milimetru.

*** Distanța dintre puncte este formată din segmente cumulate ce sunt mai mici decât valoarea 1 milimetru.

**DATE DESPRE IMOBILUL NR. 9294**

Oficiul de Cadastru și Publicitate Imobiliară NEAMT
Biroul de Cadastru și Publicitate Imobiliară Targu-Neamt

A. Partea I. Descrierea imobilului

TEREN Necunoscut

Adresa: Loc. Radeni, Jud. Neamt, ȘI EXTRAVILAN COMUNA PĂSTRAVENI

Nr. Crt	Nr cadastral Nr. topografic	Suprafața* (mp)	Observații / Referințe
A1		1.800	Sector cadastral:92 Teren neimprejmuit;

B. Partea II. Proprietari și acte

Inscrieri privitoare la dreptul de proprietate și alte drepturi reale	Referințe
/	
Act Administrativ nr. 43/1097, din 21/11/1995 emis de CJPSDPAT NEAMȚ;	
B1	A1
Intabulare, drept de PROPRIETATE, dobandit prin Reconstituire, cota actuala 1/1	
1) CIOCOIU V MARIA, LIPSĂ CNP 2) CIOCOIU V ZINICA, LIPSĂ CNP 3) CIOCOIU V PETRU, LIPSĂ CNP 4) CIOCOIU V IOAN, LIPSĂ CNP 5) ALEXANDROAIA V AURICA, LIPSĂ CNP	

C. Partea III. SARCINI .

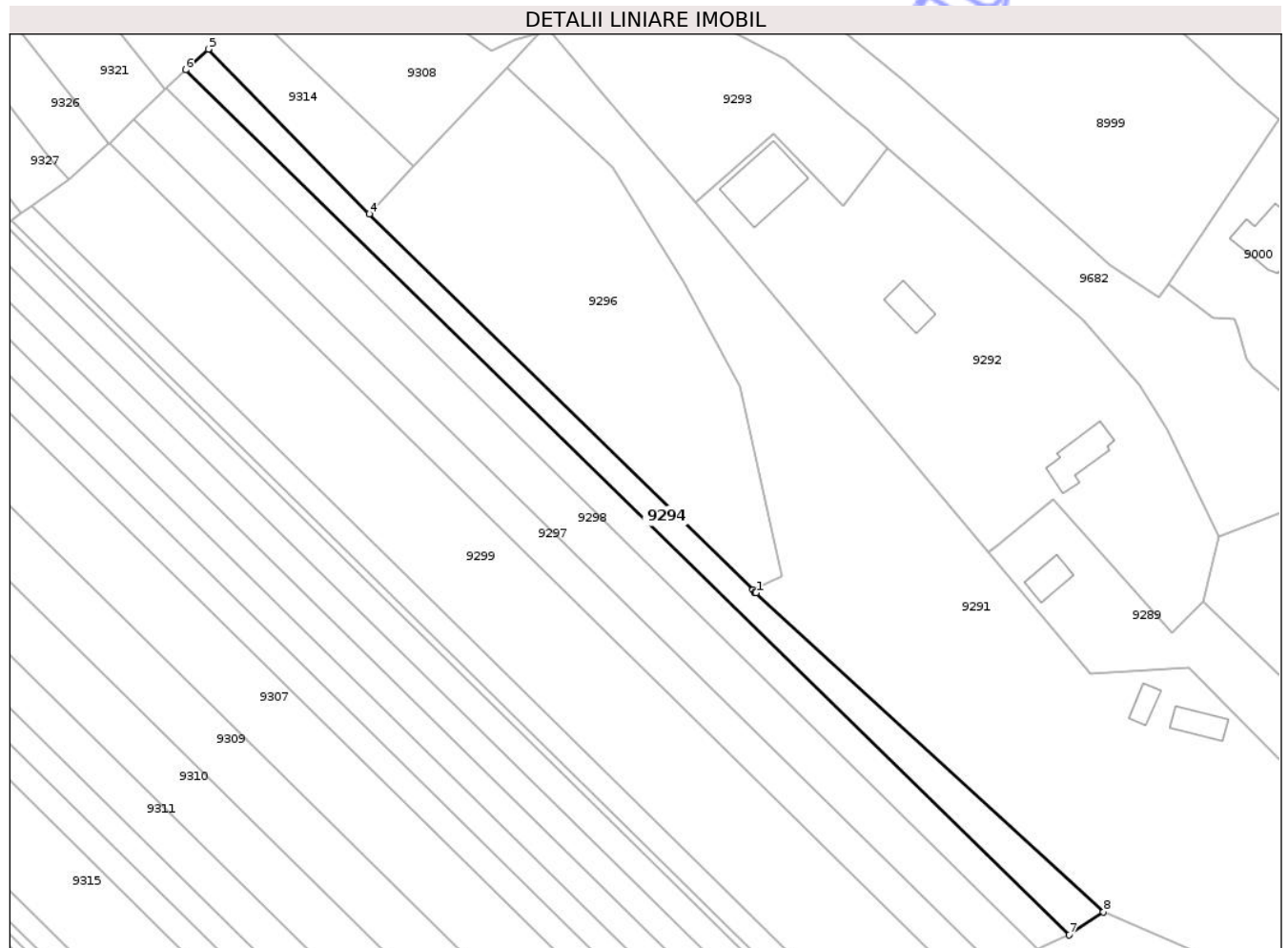
Inscrieri privind dezmembramintele dreptului de proprietate, drepturi reale de garanție și sarcini	Referințe
NU SUNT	

Anexa Nr. 1 La Partea I

Teren

Nr cadastral	Suprafața (mp)*	Observații / Referințe
	1.800	

* Suprafața este determinată în planul de proiecție Stereo 70.



Date referitoare la teren

Crt	Categorie folosință	Intravilan	Suprafața (mp)	Tarla	Parcelă	Nr. topo	Observații / Referințe
1	arabil	DA	273	18	312/1	-	
2	arabil	NU	1.527	18	312/1	-	NR TOPO CORECT PARCELA 462/1

Lungime Segmente

1) Valorile lungimilor segmentelor sunt obținute din proiecție în plan.

Punct început	X / Y	Punct sfârșit	X / Y	Lungime segment (** (m))
1	616.562,0 627.317,781	2	616.561,692 627.317,781	0.308
2	616.561,692 627.317,781	3	616.561,267 627.318,454	0.797
3	616.561,267 627.318,454	4	616.475,036 627.402,822	120.639
4	616.475,036 627.402,822	5	616.438,892 627.439,772	51.689

Punct început	X / Y	Punct sfârșit	X / Y	Lungime segment (** (m)
5	616.438,892 627.439,772	6	616.433,796 627.435,118	6.901
6	616.433,796 627.435,118	7	616.632,322 627.240,991	277.665
7	616.632,322 627.240,991	8	616.640,065 627.246,136	9.297
8	616.640,065 627.246,136	1	616.562,0 627.317,781	105.958

** Lungimile segmentelor sunt determinate în planul de proiecție Stereo 70 și sunt rotunjite la 1 milimetru.

*** Distanța dintre puncte este formată din segmente cumulate ce sunt mai mici decât valoarea 1 milimetru.

Neutilizabil în Circuitul Civil

**DATE DESPRE IMOBILUL NR. 9298**

Oficiul de Cadastru și Publicitate Imobiliară NEAMT
 Biroul de Cadastru și Publicitate Imobiliară Targu-Neamt

A. Partea I. Descrierea imobilului

TEREN Extravilan

Adresa: Jud. Neamt

Nr. Crt	Nr cadastral Nr. topografic	Suprafața* (mp)	Observații / Referințe
A1	51895	2.700	Sector cadastral:92 Teren neimprejmuit;

B. Partea II. Proprietari și acte

Inscrieri privitoare la dreptul de proprietate și alte drepturi reale	Referințe
22686 / 07/10/2021	
Act Notarial nr. Contract de vânzare aut nr. 4770, din 06/10/2021 emis de BIN Teodorescu Mihaela;	
B4	A1
Intabulare, drept de PROPRIETATE, cu titlu de drept de cumpărare, dobandit prin Conventie, cota actuala 1/1	
1) NISTOR GEORGETA	
2) NISTOR IONEL, bun comun	

C. Partea III. SARCINI .

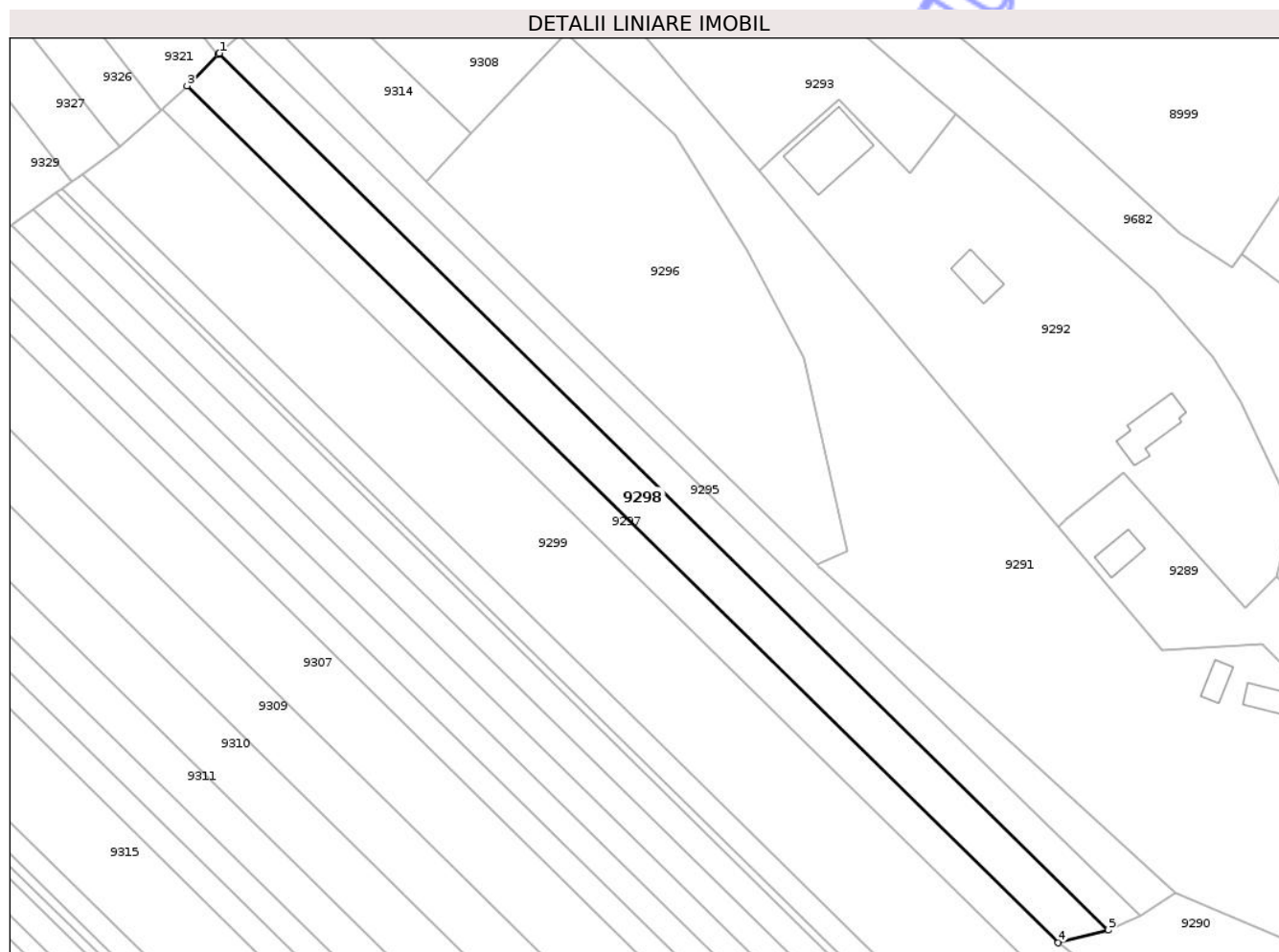
Inscrieri privind dezmembramintele dreptului de proprietate, drepturi reale de garanție și sarcini	Referințe
NU SUNT	

Anexa Nr. 1 La Partea I

Teren

Nr cadastral	Suprafața (mp)*	Observații / Referințe
51895	2.700	

* Suprafața este determinată în planul de proiecție Stereo 70.



Date referitoare la teren

Crt	Categorie folosință	Intra vilan	Suprafața (mp)	Tarla	Parcelă	Nr. topo	Observații / Referințe
1	faneata	NU	2.700	18	327/1	-	NR TOPO CORECT PARCELA 462/1

Lungime Segmente

1) Valorile lungimilor segmentelor sunt obținute din proiecție în plan.

Punct început	X / Y	Punct sfârșit	X / Y	Lungime segment (** (m)
1	616.429,39 627.431,094	2	616.429,057 627.430,759	0.472
2	616.429,057 627.430,759	3	616.422,273 627.423,948	9.613
3	616.422,273 627.423,948	4	616.614,281 627.235,148	269.282
4	616.614,281 627.235,148	5	616.625,366 627.237,919	11.426
5	616.625,366 627.237,919	1	616.429,39 627.431,094	275.178

** Lungimile segmentelor sunt determinate în planul de proiecție Stereo 70 și sunt rotunjite la 1 milimetru.

*** Distanța dintre puncte este formată din segmente cumulate ce sunt mai mici decât valoarea 1 milimetru.

Neutilizabil în Circuitul
Civil

**DATE DESPRE IMOBILUL NR. 9301**

Oficiul de Cadastru și Publicitate Imobiliară NEAMȚ
Biroul de Cadastru și Publicitate Imobiliară Targu-Neamt

A. Partea I. Descrierea imobilului

TEREN Extravilan

Adresa: Jud. Neamt

Nr. Crt	Nr cadastral Nr. topografic	Suprafața* (mp)	Observații / Referințe
A1		500	Sector cadastral:92 Teren neimprejmuit;

B. Partea II. Proprietari și acte

Inscrieri privitoare la dreptul de proprietate și alte drepturi reale	Referințe
/	
Act Administrativ nr. 43/873, din 27/12/2000 emis de CJPSDPAT NEAMȚ;	
B1	A1
Intabulare, drept de PROPRIETATE, dobandit prin Reconstituire, cota actuala 1/1	
1) PADURARU N GHEORGHE, LIPSĂ CNP	

C. Partea III. SARCINI .

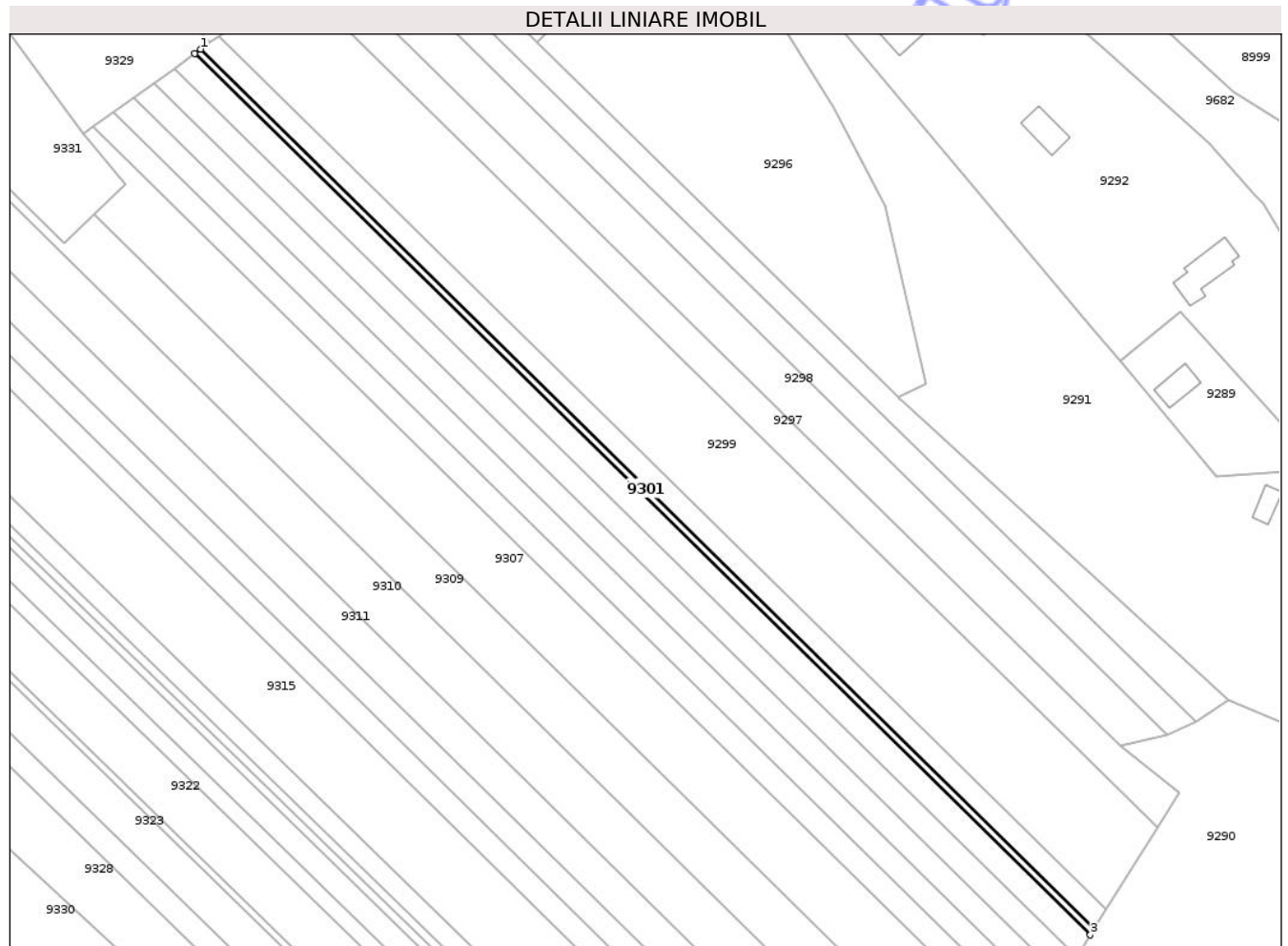
Inscrieri privind dezmembramintele dreptului de proprietate, drepturi reale de garanție și sarcini	Referințe
NU SUNT	

Anexa Nr. 1 La Partea I

Teren

Nr cadastral	Suprafața (mp)*	Observații / Referințe
	500	

* Suprafața este determinată în planul de proiecție Stereo 70.



Date referitoare la teren

Crt	Categorie folosință	Intra vilan	Suprafața (mp)	Tarla	Parcelă	Nr. topo	Observații / Referințe
1	arabil	NU	500	18	325/	-	NR TOPO CORECT PARCELA 462

Lungime Segmente

1) Valorile lungimilor segmentelor sunt obținute din proiecție în plan.

Punct început	X / Y	Punct sfârșit	X / Y	Lungime segment (** (m)
1	616.394,735 627.401,285	2	616.393,362 627.400,293	1.694
2	616.393,362 627.400,293	3	616.607,116 627.190,111	299.778
3	616.607,116 627.190,111	4	616.608,019 627.191,565	1.711
4	616.608,019 627.191,565	1	616.394,735 627.401,285	299.12

** Lungimile segmentelor sunt determinate în planul de proiecție Stereo 70 și sunt rotunjite la 1 milimetru.

*** Distanța dintre puncte este formată din segmente cumulate ce sunt mai mici decât valoarea 1 milimetru.

Neutilizabil în Circuitul
Civil

**DATE DESPRE IMOBILUL NR. 9303**

Oficiul de Cadastru și Publicitate Imobiliară NEAMT
Biroul de Cadastru și Publicitate Imobiliară Targu-Neamt

A. Partea I. Descrierea imobilului

TEREN Extravilan

Adresa: Jud. Neamt

Nr. Crt	Nr cadastral Nr. topografic	Suprafața* (mp)	Observații / Referințe
A1		1.800	Sector cadastral:92 Teren neimprejmuit;

B. Partea II. Proprietari și acte

Inscrieri privitoare la dreptul de proprietate și alte drepturi reale	Referințe
/	
Act Administrativ nr. 43/1040, din 14/03/1995 emis de CJPSDPAT NEAMȚ;	
B1	A1
Intabulare, drept de PROPRIETATE, dobandit prin Reconstituire, cota actuala 1/1	
1) BACIU I CONSTANTIN, LIPSĂ CNP 2) BACIU I NECULAI, LIPSĂ CNP 3) COJOCARU I MARIA, LIPSĂ CNP 4) BĂRBIERU I ELENA, LIPSĂ CNP 5) BACIU D ECATERINA, LIPSĂ CNP 6) NISTOR I AGURÎȚA, LIPSĂ CNP	

C. Partea III. SARCINI .

Inscrieri privind dezmembramintele dreptului de proprietate, drepturi reale de garanție și sarcini	Referințe
NU SUNT	

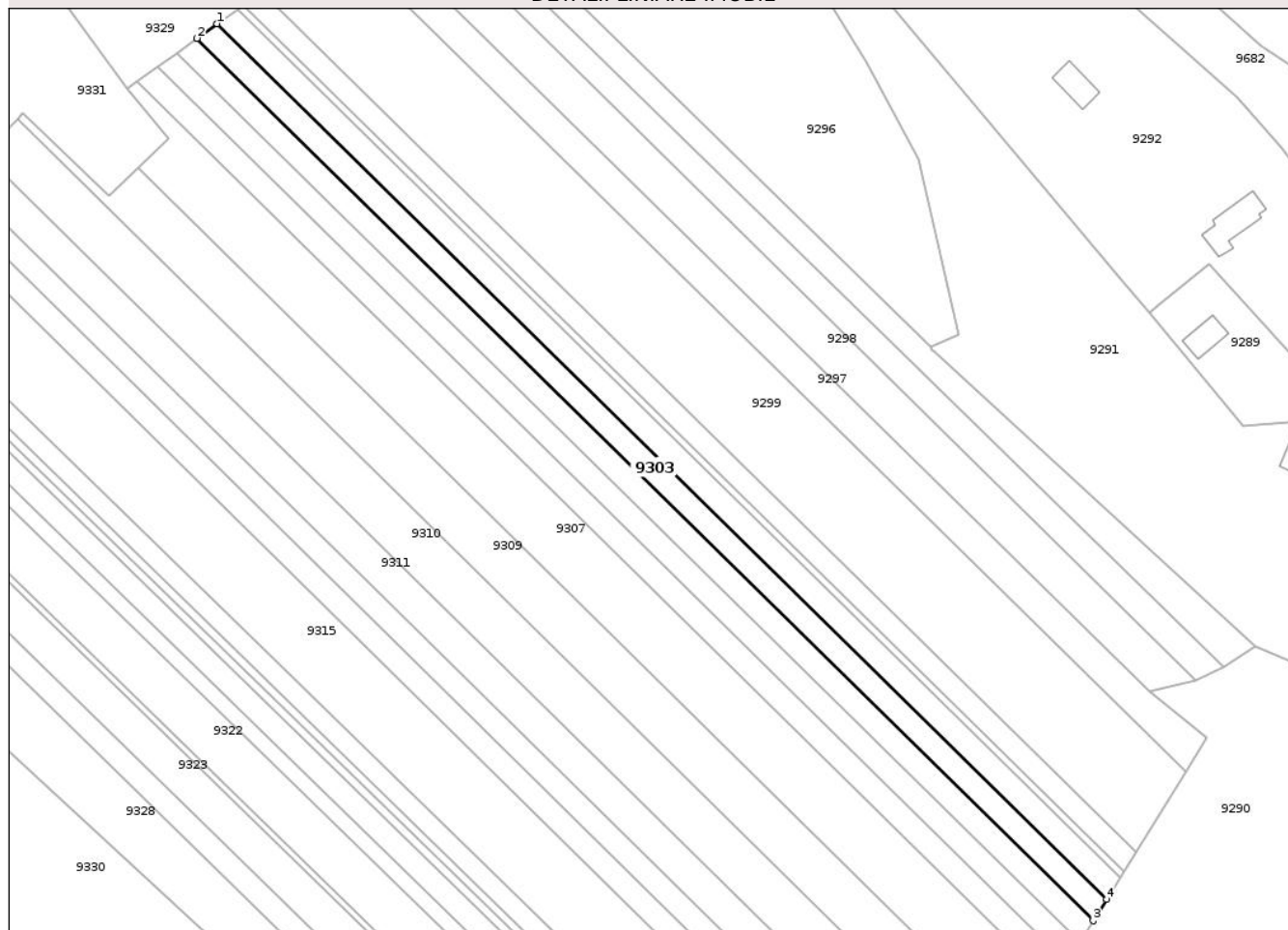
Anexa Nr. 1 La Partea I

Teren

Nr cadastral	Suprafața (mp)*	Observații / Referințe
	1.800	

* Suprafața este determinată în planul de proiecție Stereo 70.

DETALII LINIARE IMOBIL



Date referitoare la teren

Crt	Categorie folosință	Intra vilan	Suprafața (mp)	Tarla	Parcelă	Nr. topo	Observații / Referințe
1	arabil	NU	1.800	18	323/1	-	NR TOPO CORECT PARCELA 462/1

Lungime Segmente

1) Valorile lungimilor segmentelor sunt obținute din proiecție în plan.

Punct început	X / Y	Punct sfârșit	X / Y	Lungime segment (** (m)
1	616.388,446 627.396,74	2	616.383,568 627.393,213	6.019
2	616.383,568 627.393,213	3	616.600,67 627.179,739	304.475
3	616.600,67 627.179,739	4	616.603,88 627.184,905	6.083
4	616.603,88 627.184,905	1	616.388,446 627.396,74	302.136

** Lungimile segmentelor sunt determinate în planul de proiecție Stereo 70 și sunt rotunjite la 1 milimetru.

*** Distanța dintre puncte este formată din segmente cumulate ce sunt mai mici decât valoarea 1 milimetru.

Neutilizabil în Circuitul
Civil



DATE DESPRE IMOBILUL NR. 9305

Oficiul de Cadastru și Publicitate Imobiliară NEAMȚ
 Biroul de Cadastru și Publicitate Imobiliară Targu-Neamt

A. Partea I. Descrierea imobilului

TEREN Extravilan

Adresa: Jud. Neamt

Nr. Crt	Nr cadastral Nr. topografic	Suprafața* (mp)	Observații / Referințe
A1		1.800	Sector cadastral:92 Teren neimprejmuit;

B. Partea II. Proprietari și acte

Inscrieri privitoare la dreptul de proprietate și alte drepturi reale	Referințe
/	
Act Administrativ nr. 43/713, din 19/09/1995 emis de CJPSDPAT NEAMȚ;	
B1	A1
Intabulare, drept de PROPRIETATE, dobandit prin Reconstituire, cota actuala 1/1 1) BORȘ I ANA , LIPSĂ CNP	

C. Partea III. SARCINI .

Inscrieri privind dezmembramintele dreptului de proprietate, drepturi reale de garanție și sarcini	Referințe
NU SUNT	

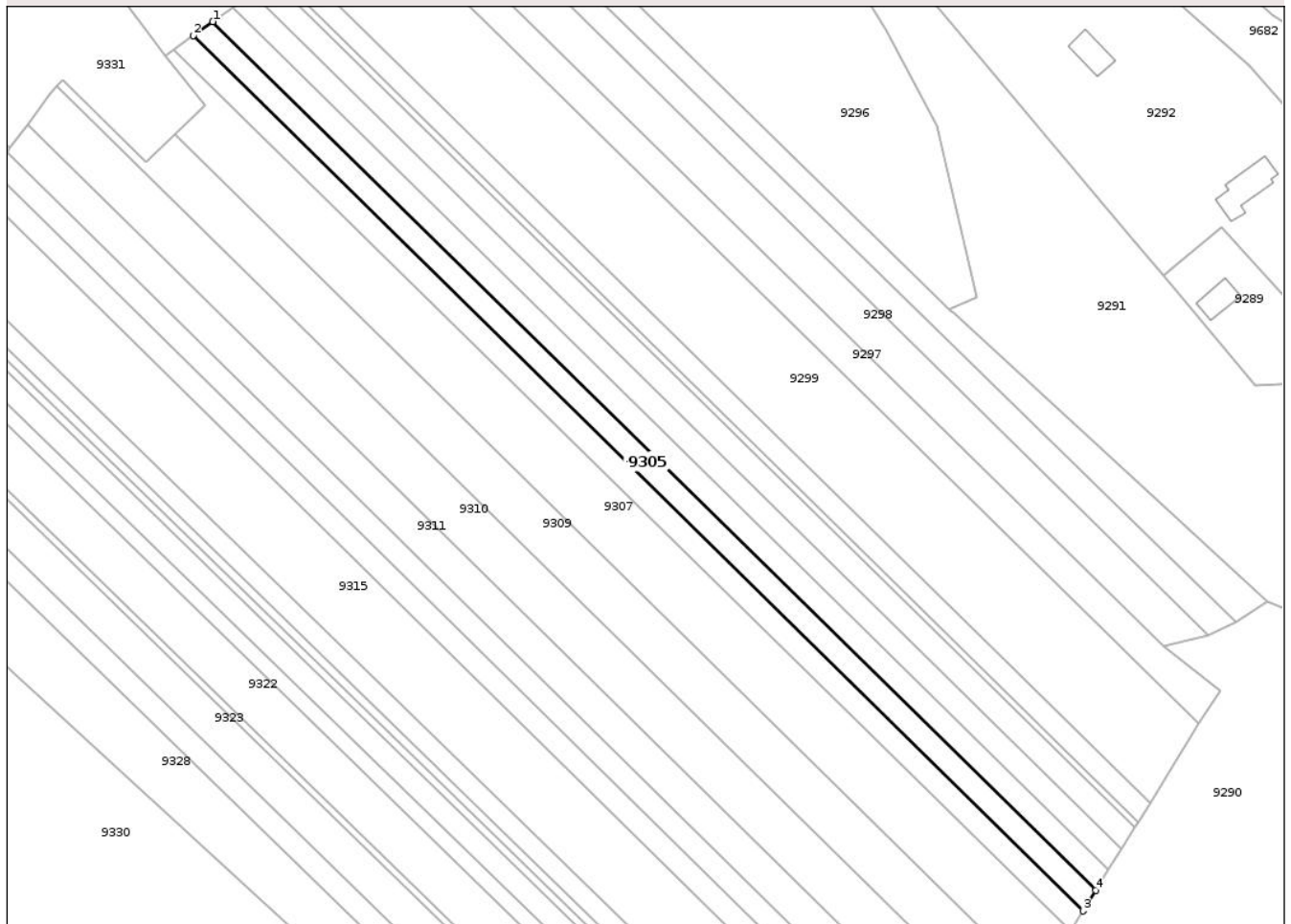
Anexa Nr. 1 La Partea I

Teren

Nr cadastral	Suprafața (mp)*	Observații / Referințe
	1.800	

* Suprafața este determinată în planul de proiecție Stereo 70.

DETALII LINIARE IMOBIL



Date referitoare la teren

Crt	Categorie folosință	Intra vilan	Suprafața (mp)	Tarla	Parcelă	Nr. topo	Observații / Referințe
1	arabil	NU	1.800	18	322/1	-	NR TOPO CORECT PARCELA 462/1

Lungime Segmente

1) Valorile lungimilor segmentelor sunt obținute din proiecție în plan.

Punct început	X / Y	Punct sfârșit	X / Y	Lungime segment (** (m)
1	616.378,726 627.389,714	2	616.373,921 627.386,241	5.929
2	616.373,921 627.386,241	3	616.594,322 627.169,524	309.1
3	616.594,322 627.169,524	4	616.597,484 627.174,612	5.991
4	616.597,484 627.174,612	1	616.378,726 627.389,714	306.796

** Lungimile segmentelor sunt determinate în planul de proiecție Stereo 70 și sunt rotunjite la 1 milimetru.

*** Distanța dintre puncte este formată din segmente cumulate ce sunt mai mici decât valoarea 1 milimetru.

Neutilizabil în Circuitul
Civil



DATE DESPRE IMOBILUL NR. 9307

Oficiul de Cadastru și Publicitate Imobiliară NEAMȚ
Biroul de Cadastru și Publicitate Imobiliară Targu-Neamt

A. Partea I. Descrierea imobilului

TEREN Extravilan

Adresa: Jud. Neamt

Nr. Crt	Nr cadastral Nr. topografic	Suprafața* (mp)	Observații / Referințe
A1		4.500	Sector cadastral:92 Teren neimprejmuit;

B. Partea II. Proprietari și acte

Inscrieri privitoare la dreptul de proprietate și alte drepturi reale	Referințe
/	
Act Administrativ nr. 13810, din 20/03/2012 emis de CJPSDPAT NEAMȚ;	
B1	A1
Intabulare, drept de PROPRIETATE, dobandit prin Reconstituire, cota actuala 1/1 1) LUCA GH PETRU	

C. Partea III. SARCINI .

Inscrieri privind dezmembramintele dreptului de proprietate, drepturi reale de garanție și sarcini	Referințe
NU SUNT	

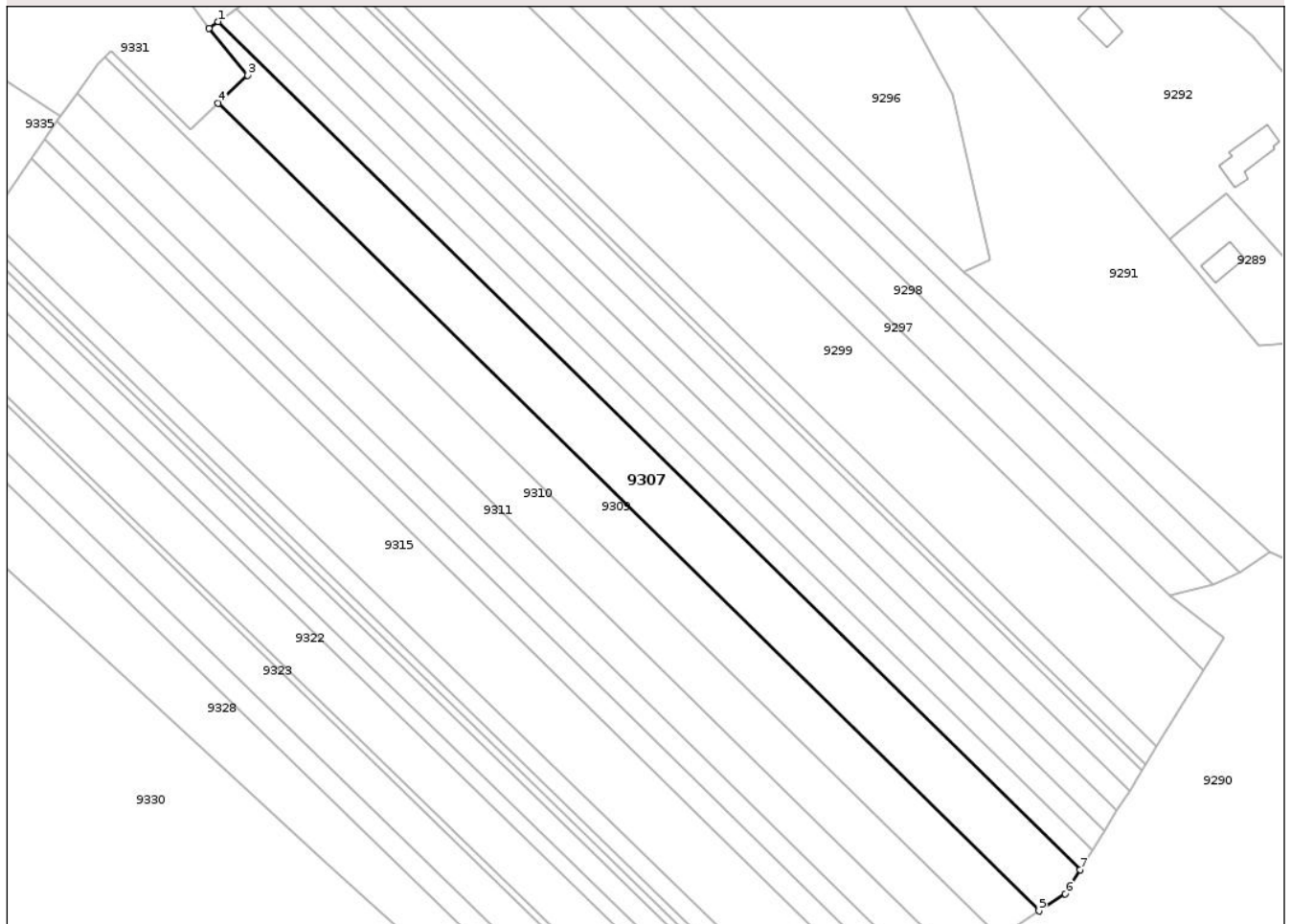
Anexa Nr. 1 La Partea I

Teren

Nr cadastral	Suprafața (mp)*	Observații / Referințe
	4.500	

* Suprafața este determinată în planul de proiecție Stereo 70.

DETALII LINIARE IMOBIL



Date referitoare la teren

Crt	Categorie folosință	Intra vilan	Suprafața (mp)	Tarla	Parcelă	Nr. topo	Observații / Referințe
1	arabil	NU	4.500	18	318/1	-	NR TOPO CORECT PARCELA 462/1

Lungime Segmente

1) Valorile lungimilor segmentelor sunt obținute din proiecție în plan.

Punct început	X / Y	Punct sfârșit	X / Y	Lungime segment (** (m)
1	616.369,152 627.382,794	2	616.366,807 627.381,099	2.894
2	616.366,807 627.381,099	3	616.376,736 627.368,996	15.655
3	616.376,736 627.368,996	4	616.369,192 627.361,787	10.436
4	616.369,192 627.361,787	5	616.580,618 627.153,893	296.515
5	616.580,618 627.153,893	6	616.587,347 627.158,3	8.044

Punct început	X / Y	Punct sfârșit	X / Y	Lungime segment (** (m)
6	616.587,347 627.158,3	7	616.591,183 627.164,473	7.267
7	616.591,183 627.164,473	1	616.369,152 627.382,794	311.387

** Lungimile segmentelor sunt determinate în planul de proiecție Stereo 70 și sunt rotunjite la 1 milimetru.

*** Distanța dintre puncte este formată din segmente cumulate ce sunt mai mici decât valoarea 1 milimetru.

Neutilizabil în Circuitul Civil

**DATE DESPRE IMOBILUL NR. 9308**

Oficiul de Cadastru și Publicitate Imobiliară NEAMT
Biroul de Cadastru și Publicitate Imobiliară Targu-Neamt

A. Partea I. Descrierea imobilului

TEREN Intravilan

Adresa: Loc. Radeni, Str Luncii, Jud. Neamt

Nr. Crt	Nr cadastral Nr. topografic	Suprafața* (mp)	Observații / Referințe
A1		1.800	Sector cadastral:92 Teren neimprejmuit;

B. Partea II. Proprietari și acte

Inscrieri privitoare la dreptul de proprietate și alte drepturi reale		Referințe
/		
Act Administrativ nr. 43/1126, din 11/06/2002 emis de CJPSDPAT NEAMT;		
B1	Intabulare, drept de PROPRIETATE, dobandit prin Reconstituire, cota actuala 1/1 1) NISTOR V CONSTANTIN, LIPSĂ CNP 2) NISTOR V ERMIL, LIPSĂ CNP 3) CALUGARU V MARIA, LIPSĂ CNP 4) POPA V AURICA, LIPSĂ CNP 5) AFLOAREI V JENICA, LIPSĂ CNP 6) BOSTANICA V AGLAIA, LIPSĂ CNP 7) NISTOR V VASILE, LIPSĂ CNP	A1

C. Partea III. SARCINI .

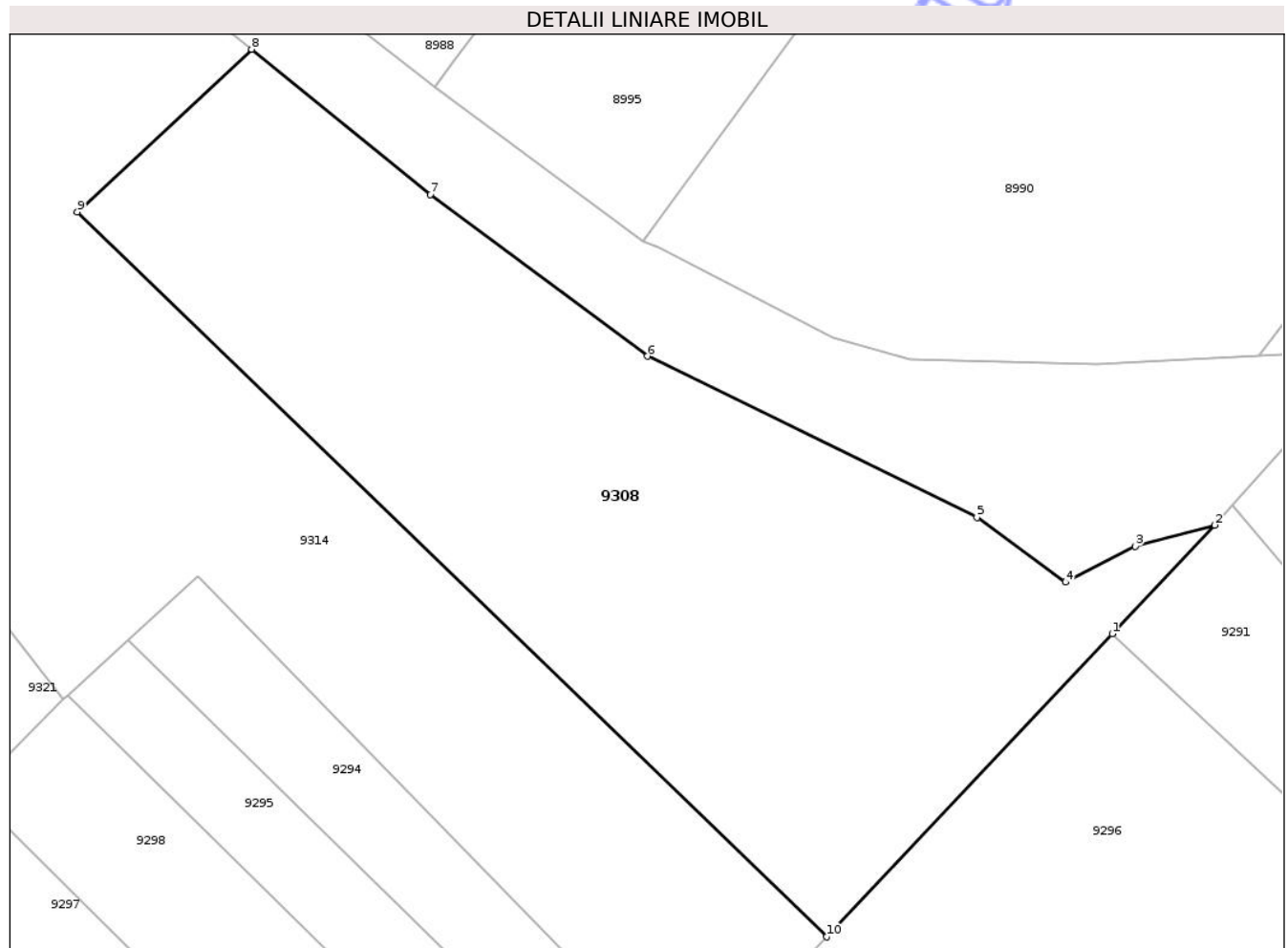
Inscrieri privind dezmembramintele dreptului de proprietate, drepturi reale de garanție și sarcini	Referințe
NU SUNT	

Anexa Nr. 1 La Partea I

Teren

Nr cadastral	Suprafața (mp)*	Observații / Referințe
	1.800	

* Suprafața este determinată în planul de proiecție Stereo 70.



Date referitoare la teren

Crt	Categorie folosință	Intra vilan	Suprafața (mp)	Tarla	Parcelă	Nr. topo	Observații / Referințe
1	faneata	DA	1.503	18	333/1	-	
2	fânețe (F) - fânețe împădurite	DA	297	18	333/1	-	

Lungime Segmente

1) Valorile lungimilor segmentelor sunt obținute din proiecție în plan.

Punct început	X / Y	Punct sfârșit	X / Y	Lungime segment (** (m)
1	616.505,934 627.435,567	2	616.513,454 627.443,537	10.958
2	616.513,454 627.443,537	3	616.507,626 627.441,967	6.036
3	616.507,626 627.441,967	4	616.502,512 627.439,353	5.743
4	616.502,512 627.439,353	5	616.496,023 627.444,083	8.03

Punct început	X / Y	Punct sfârșit	X / Y	Lungime segment (** (m)
5	616.496,023 627.444,083	6	616.471,864 627.455,894	26.892
6	616.471,864 627.455,894	7	616.455,953 627.467,743	19.838
7	616.455,953 627.467,743	8	616.442,834 627.478,377	16.888
8	616.442,834 627.478,377	9	616.430,054 627.466,475	17.463
9	616.430,054 627.466,475	10	616.484,994 627.413,376	76.406
10	616.484,994 627.413,376	1	616.505,934 627.435,567	30.512

** Lungimile segmentelor sunt determinate în planul de proiecție Stereo 70 și sunt rotunjite la 1 milimetru.

*** Distanța dintre puncte este formată din segmente cumulate ce sunt mai mici decât valoarea 1 milimetru.

Neutilizabil în Circuitul Civil

**DATE DESPRE IMOBILUL NR. 9311**

Oficiul de Cadastru și Publicitate Imobiliară NEAMȚ
Biroul de Cadastru și Publicitate Imobiliară Targu-Neamt

A. Partea I. Descrierea imobilului

TEREN Extravilan

Adresa: Jud. Neamt

Nr. Crt	Nr cadastral Nr. topografic	Suprafața* (mp)	Observații / Referințe
A1		2.700	Sector cadastral:92 Teren neimprejmuit;

B. Partea II. Proprietari și acte

Inscrieri privitoare la dreptul de proprietate și alte drepturi reale	Referințe
/	
Act Administrativ nr. 43/861, din 17/09/1998 emis de CJPSDPAT NEAMȚ;	
B1	A1
Intabulare, drept de PROPRIETATE, dobandit prin Reconstituire, cota actuala 1/1 1) ONISEI GH PAVEL, LIPSĂ CNP	

C. Partea III. SARCINI .

Inscrieri privind dezmembramintele dreptului de proprietate, drepturi reale de garanție și sarcini	Referințe
NU SUNT	

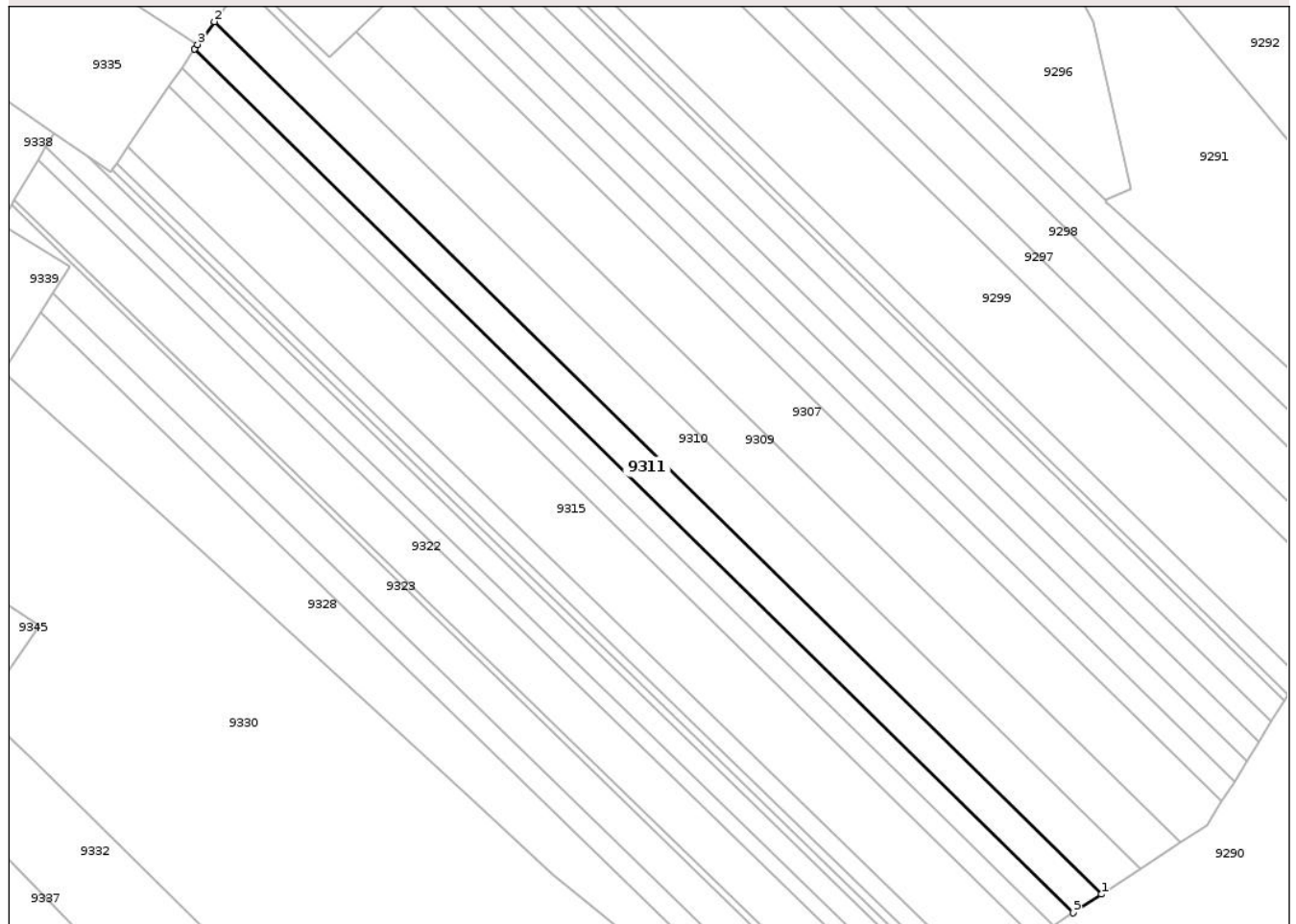
Anexa Nr. 1 La Partea I

Teren

Nr cadastral	Suprafața (mp)*	Observații / Referințe
	2.700	

* Suprafața este determinată în planul de proiecție Stereo 70.

DETALII LINIARE IMOBIL



Date referitoare la teren

Crt	Categorie folosință	Intra vilan	Suprafața (mp)	Tarla	Parcelă	Nr. topo	Observații / Referințe
1	arabil	NU	2.700	18	315/1	-	NR TOPO CORECT PARCELA 462/1

Lungime Segmente

1) Valorile lungimilor segmentelor sunt obținute din proiecție în plan.

Punct început	X / Y	Punct sfârșit	X / Y	Lungime segment (** (m)
1	616.560,238 627.140,546	2	616.332,727 627.364,256	319.073
2	616.332,727 627.364,256	3	616.328,412 627.358,401	7.273
3	616.328,412 627.358,401	4	616.327,667 627.357,306	1.325
4	616.327,667 627.357,306	5	616.552,959 627.135,778	315.96
5	616.552,959 627.135,778	1	616.560,238 627.140,546	8.701

** Lungimile segmentelor sunt determinate în planul de proiecție Stereo 70 și sunt rotunjite la 1 milimetru.

*** Distanța dintre puncte este formată din segmente cumulate ce sunt mai mici decât valoarea 1 milimetru.

Neutilizabil în Circuitul
Civil



DATE DESPRE IMOBILUL NR. 9313

Oficiul de Cadastru și Publicitate Imobiliară NEAMȚ
Biroul de Cadastru și Publicitate Imobiliară Targu-Neamt

A. Partea I. Descrierea imobilului

TEREN Extravilan

Adresa: Jud. Neamt

Nr. Crt	Nr cadastral Nr. topografic	Suprafața* (mp)	Observații / Referințe
A1		1.800	Sector cadastral:92 Teren neimprejmuit;

B. Partea II. Proprietari și acte

Inscrieri privitoare la dreptul de proprietate și alte drepturi reale	Referințe
/	
Act Administrativ nr. 43/687, din 22/02/1995 emis de CJPSDPAT NEAMȚ;	
B1	A1
Intabulare, drept de PROPRIETATE, dobandit prin Reconstituire, cota actuala 1/1	
1) BACIU D VICTOR, LIPSĂ CNP	

C. Partea III. SARCINI .

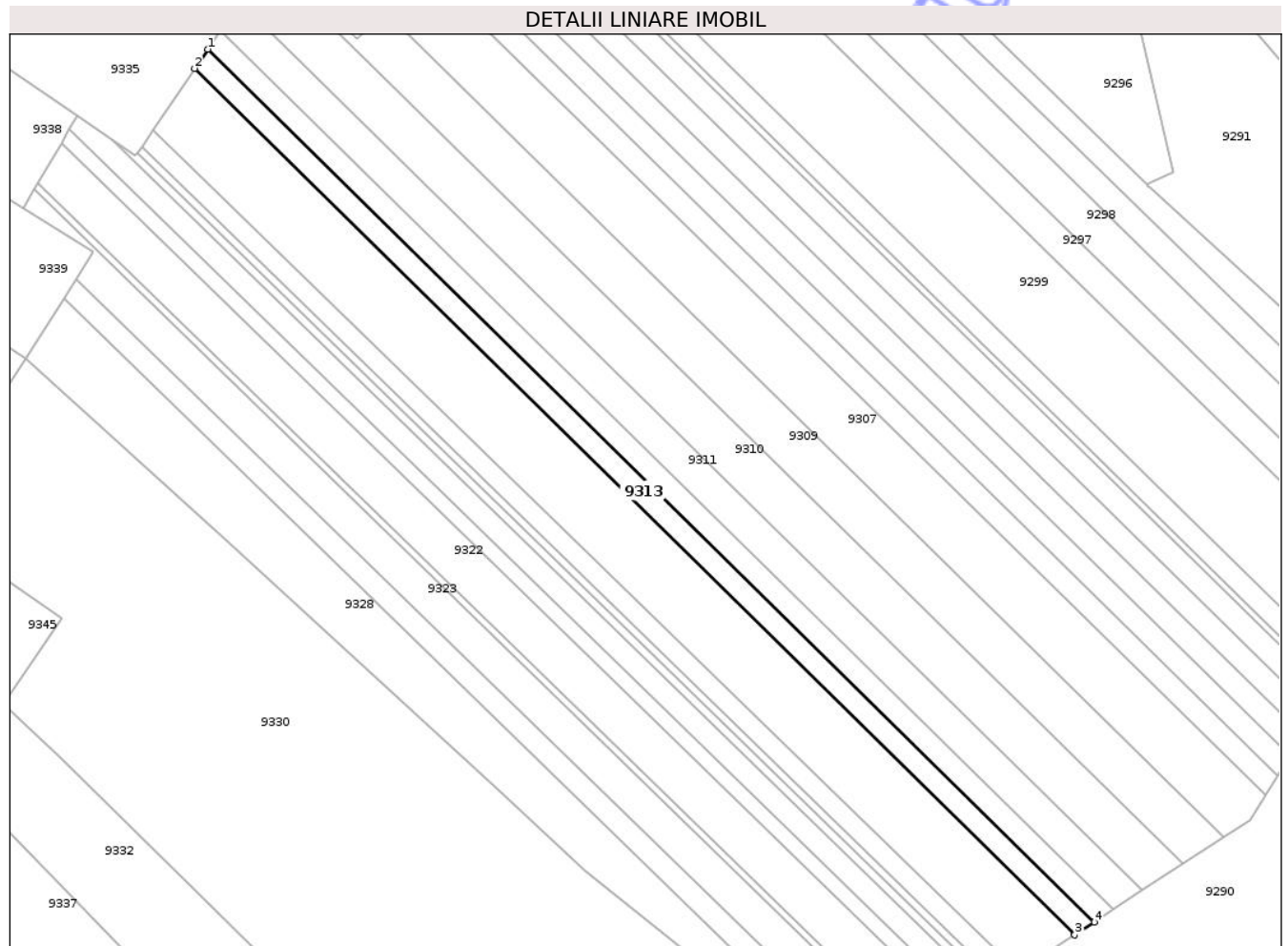
Inscrieri privind dezmembramintele dreptului de proprietate, drepturi reale de garanție și sarcini	Referințe
NU SUNT	

Anexa Nr. 1 La Partea I

Teren

Nr cadastral	Suprafața (mp)*	Observații / Referințe
	1.800	

* Suprafața este determinată în planul de proiecție Stereo 70.



Date referitoare la teren

Crt	Categorie folosință	Intra vilan	Suprafața (mp)	Tarla	Parcelă	Nr. topo	Observații / Referințe
1	arabil	NU	1.800	18	316A/1	-	NR TOPO CORECT PARCELA 462/1

Lungime Segmente

1) Valorile lungimilor segmentelor sunt obținute din proiecție în plan.

Punct început	X / Y	Punct sfârșit	X / Y	Lungime segment (** (m)
1	616.324,4 627.352,5	2	616.321,108 627.347,659	5.854
2	616.321,108 627.347,659	3	616.543,134 627.129,343	311.379
3	616.543,134 627.129,343	4	616.548,064 627.132,572	5.894
4	616.548,064 627.132,572	1	616.324,4 627.352,5	313.678

** Lungimile segmentelor sunt determinate în planul de proiecție Stereo 70 și sunt rotunjite la 1 milimetru.

*** Distanța dintre puncte este formată din segmente cumulate ce sunt mai mici decât valoarea 1 milimetru.

Neutilizabil în Circuitul
Civil

**DATE DESPRE IMOBILUL NR. 9315**

Oficiul de Cadastru și Publicitate Imobiliară NEAMT
Biroul de Cadastru și Publicitate Imobiliară Targu-Neamt

A. Partea I. Descrierea imobilului

TEREN Extravilan

Adresa: Jud. Neamt

Nr. Crt	Nr cadastral Nr. topografic	Suprafața* (mp)	Observații / Referințe
A1		5.400	Sector cadastral:92 Teren neimprejmuit;

B. Partea II. Proprietari și acte

Inscrieri privitoare la dreptul de proprietate și alte drepturi reale	Referințe
/	
Act Administrativ nr. 43/807, din 30/04/1999 emis de CJPSDPAT NEAMȚ;	
B1	A1
Intabulare, drept de PROPRIETATE, dobandit prin Reconstituire, cota actuala 1/1	
1) HANGANU N PETRU, LIPSĂ CNP	

C. Partea III. SARCINI .

Inscrieri privind dezmembramintele dreptului de proprietate, drepturi reale de garanție și sarcini	Referințe
NU SUNT	

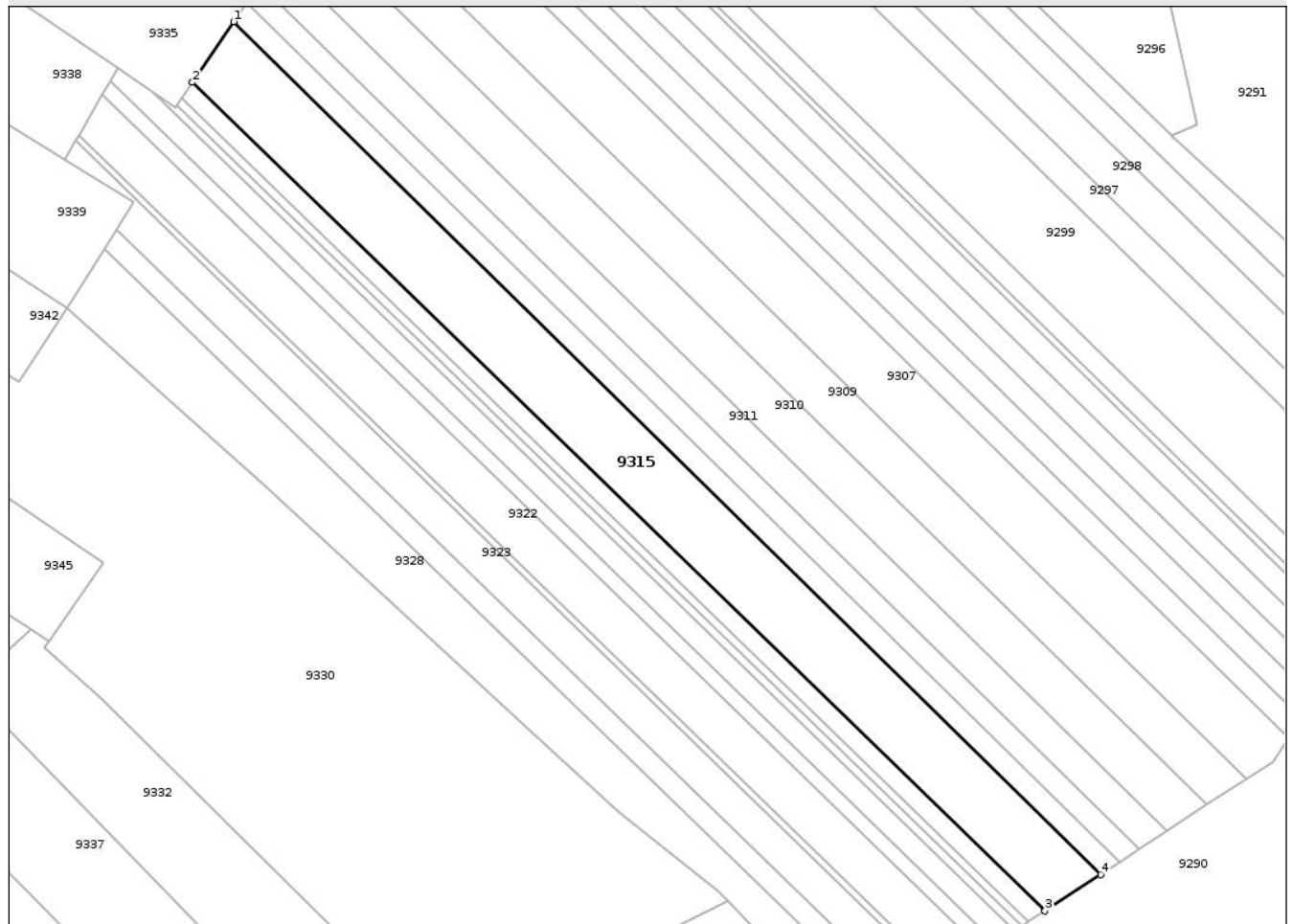
Anexa Nr. 1 La Partea I

Teren

Nr cadastral	Suprafața (mp)*	Observații / Referințe
	5.400	

* Suprafața este determinată în planul de proiecție Stereo 70.

DETALII LINIARE IMOBIL



Date referitoare la teren

Crt	Categorie folosință	Intra vilan	Suprafața (mp)	Tarla	Parcelă	Nr. topo	Observații / Referințe
1	arabil	NU	5.400	18	312/1	-	NR TOPO CORECT PARCELA 462/1

Lungime Segmente

1) Valorile lungimilor segmentelor sunt obținute din proiecție în plan.

Punct început	X / Y	Punct sfârșit	X / Y	Lungime segment (** (m)
1	616.321,108 627.347,659	2	616.310,551 627.332,131	18.777
2	616.310,551 627.332,131	3	616.528,922 627.120,036	304.418
3	616.528,922 627.120,036	4	616.543,134 627.129,343	16.988
4	616.543,134 627.129,343	1	616.321,108 627.347,659	311.379

** Lungimile segmentelor sunt determinate în planul de proiecție Stereo 70 și sunt rotunjite la 1 milimetru.

*** Distanța dintre puncte este formată din segmente cumulate ce sunt mai mici decât valoarea 1 milimetru.

Neutilizabil în Circuitul
Civil

**DATE DESPRE IMOBILUL NR. 9317**

Oficiul de Cadastru și Publicitate Imobiliară NEAMȚ
Biroul de Cadastru și Publicitate Imobiliară Targu-Neamt

A. Partea I. Descrierea imobilului

TEREN Extravilan

Adresa: Jud. Neamt

Nr. Crt	Nr cadastral Nr. topografic	Suprafața* (mp)	Observații / Referințe
A1		600	Sector cadastral:92 Teren neimprejmuit;

B. Partea II. Proprietari și acte

Inscrieri privitoare la dreptul de proprietate și alte drepturi reale	Referințe
/	
Act Administrativ nr. 13010, din 26/07/2011 emis de CJPSDPAT NEAMȚ;	
B1	A1
Intabulare, drept de PROPRIETATE, dobandit prin Reconstituire, cota actuala 1/1 1) NISTOR GH PETRU	

C. Partea III. SARCINI .

Inscrieri privind dezmembramintele dreptului de proprietate, drepturi reale de garanție și sarcini	Referințe
NU SUNT	

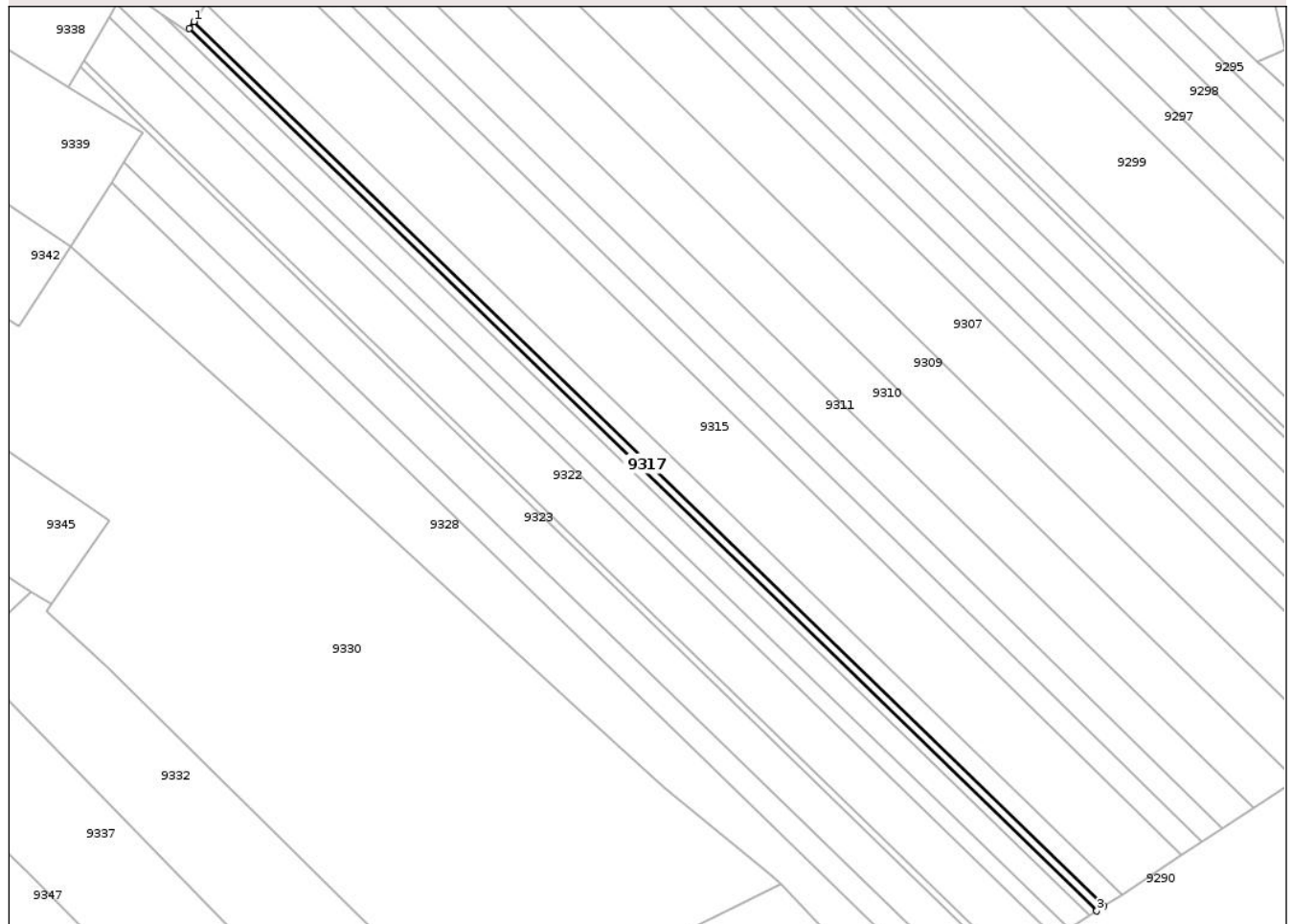
Anexa Nr. 1 La Partea I

Teren

Nr cadastral	Suprafața (mp)*	Observații / Referințe
	600	

* Suprafața este determinată în planul de proiecție Stereo 70.

DETALII LINIARE IMOBIL



Date referitoare la teren

Crt	Categorie folosință	Intra vilan	Suprafața (mp)	Tarla	Parcelă	Nr. topo	Observații / Referințe
1	arabil	NU	600	18	309/1	-	NR TOPO CORECT PARCELA 462/1

Lungime Segmente

1) Valorile lungimilor segmentelor sunt obținute din proiecție în plan.

Punct început	X / Y	Punct sfârșit	X / Y	Lungime segment (** (m)
1	616.307,729 627.327,98	2	616.306,595 627.326,312	2.017
2	616.306,595 627.326,312	3	616.522,982 627.116,145	301.651
3	616.522,982 627.116,145	4	616.524,685 627.117,26	2.036
4	616.524,685 627.117,26	1	616.307,729 627.327,98	302.444

** Lungimile segmentelor sunt determinate în planul de proiecție Stereo 70 și sunt rotunjite la 1 milimetru.

*** Distanța dintre puncte este formată din segmente cumulate ce sunt mai mici decât valoarea 1 milimetru.

Neutilizabil în Circuitul
Civil

**DATE DESPRE IMOBILUL NR. 9319**

Oficiul de Cadastru și Publicitate Imobiliară NEAMT
Biroul de Cadastru și Publicitate Imobiliară Targu-Neamt

A. Partea I. Descrierea imobilului

TEREN Necunoscut

Adresa: Loc. Radeni, Jud. Neamt, ȘI EXTRAVILAN COMUNA PĂSTRĂVENI

Nr. Crt	Nr cadastral Nr. topografic	Suprafața* (mp)	Observații / Referințe
A1		1.800	Sector cadastral:92 Teren neimprejmuit;

B. Partea II. Proprietari și acte

Inscrieri privitoare la dreptul de proprietate și alte drepturi reale	Referințe
/	
Act Administrativ nr. 43/1097, din 21/11/1995 emis de CJPSDPAT NEAMȚ;	
B1	A1
Intabulare, drept de PROPRIETATE, dobandit prin Reconstituire, cota actuala 1/1	
1) CIOCOIU V MARIA, LIPSĂ CNP 2) CIOCOIU V ZINICA, LIPSĂ CNP 3) CIOCOIU V PETRU, LIPSĂ CNP 4) CIOCOIU V IOAN, LIPSĂ CNP 5) ALEXANDROAIA V AURICA, LIPSĂ CNP	

C. Partea III. SARCINI .

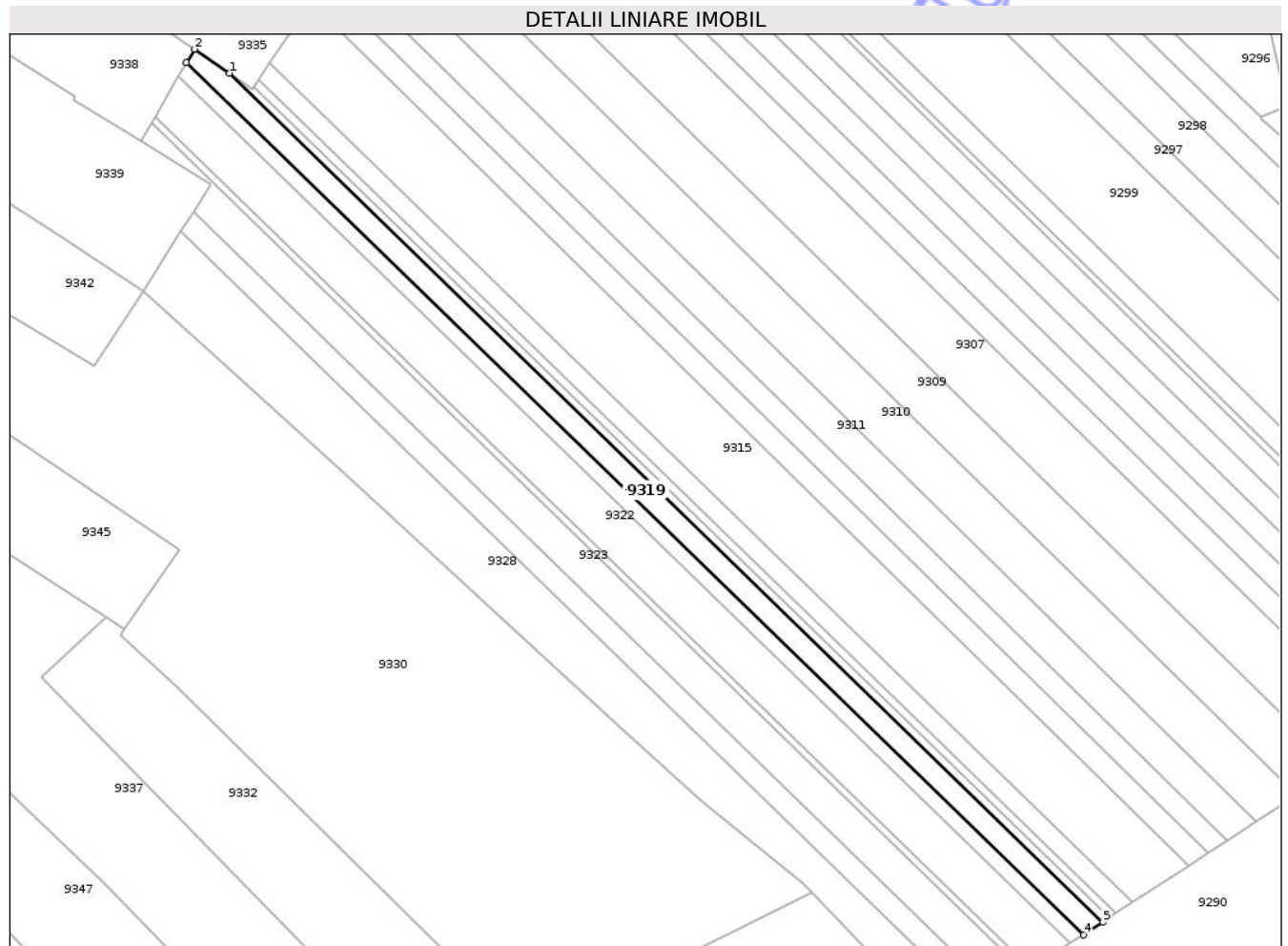
Inscrieri privind dezmembramintele dreptului de proprietate, drepturi reale de garanție și sarcini	Referințe
NU SUNT	

Anexa Nr. 1 La Partea I

Teren

Nr cadastral	Suprafața (mp)*	Observații / Referințe
	1.800	

* Suprafața este determinată în planul de proiecție Stereo 70.



Date referitoare la teren

Crt	Categorie folosință	Intravilan	Suprafața (mp)	Tarla	Parcelă	Nr. topo	Observații / Referințe
1	faneata	DA	362	18	312/1	-	
2	faneata	NU	1.438	18	312/1	-	NR TOPO CORECT PARCELA 462/1

Lungime Segmente

1) Valorile lungimilor segmentelor sunt obținute din proiecție în plan.

Punct început	X / Y	Punct sfârșit	X / Y	Lungime segment (** (m)
1	616.300,33 627.329,641	2	616.291,463 627.335,704	10.742
2	616.291,463 627.335,704	3	616.289,448 627.332,267	3.983
3	616.289,448 627.332,267	4	616.516,403 627.111,836	316.383
4	616.516,403 627.111,836	5	616.521,287 627.115,035	5.838

Punct început	X / Y	Punct sfârșit	X / Y	Lungime segment (** (m)
5	616.521,287 627.115,035	1	616.300,33 627.329,641	308.022

** Lungimile segmentelor sunt determinate în planul de proiecție Stereo 70 și sunt rotunjite la 1 milimetru.

*** Distanța dintre puncte este formată din segmente cumulate ce sunt mai mici decât valoarea 1 milimetru.

Neutilizabil în Circuitul Civil

**DATE DESPRE IMOBILUL NR. 9321**

Oficiul de Cadastru și Publicitate Imobiliară NEAMT
Biroul de Cadastru și Publicitate Imobiliară Targu-Neamt

A. Partea I. Descrierea imobilului

TEREN Intravilan

Adresa: Loc. Radeni, Str Luncii, Jud. Neamt

Nr. Crt	Nr cadastral Nr. topografic	Suprafața* (mp)	Observații / Referințe
A1		1.400	Sector cadastral:92 Teren neimprejmuit;

B. Partea II. Proprietari și acte

Inscrieri privitoare la dreptul de proprietate și alte drepturi reale	Referințe
/	
Act Administrativ nr. 43/1047, din 07/02/1995 emis de CJPSDPAT NEAMȚ;	
B1	A1
Intabulare, drept de PROPRIETATE, dobandit prin Reconstituire, cota actuala 1/1	
1) POSTOLICĂ N ELENA, LIPSĂ CNP 2) BARBIERU N PETRU, LIPSĂ CNP 3) SARPE N MARIA, LIPSĂ CNP 4) BARBIERU N VASILE, LIPSĂ CNP 5) POPESCU N SOFICA, LIPSĂ CNP 6) GHERASIM N IOANA, LIPSĂ CNP	

C. Partea III. SARCINI .

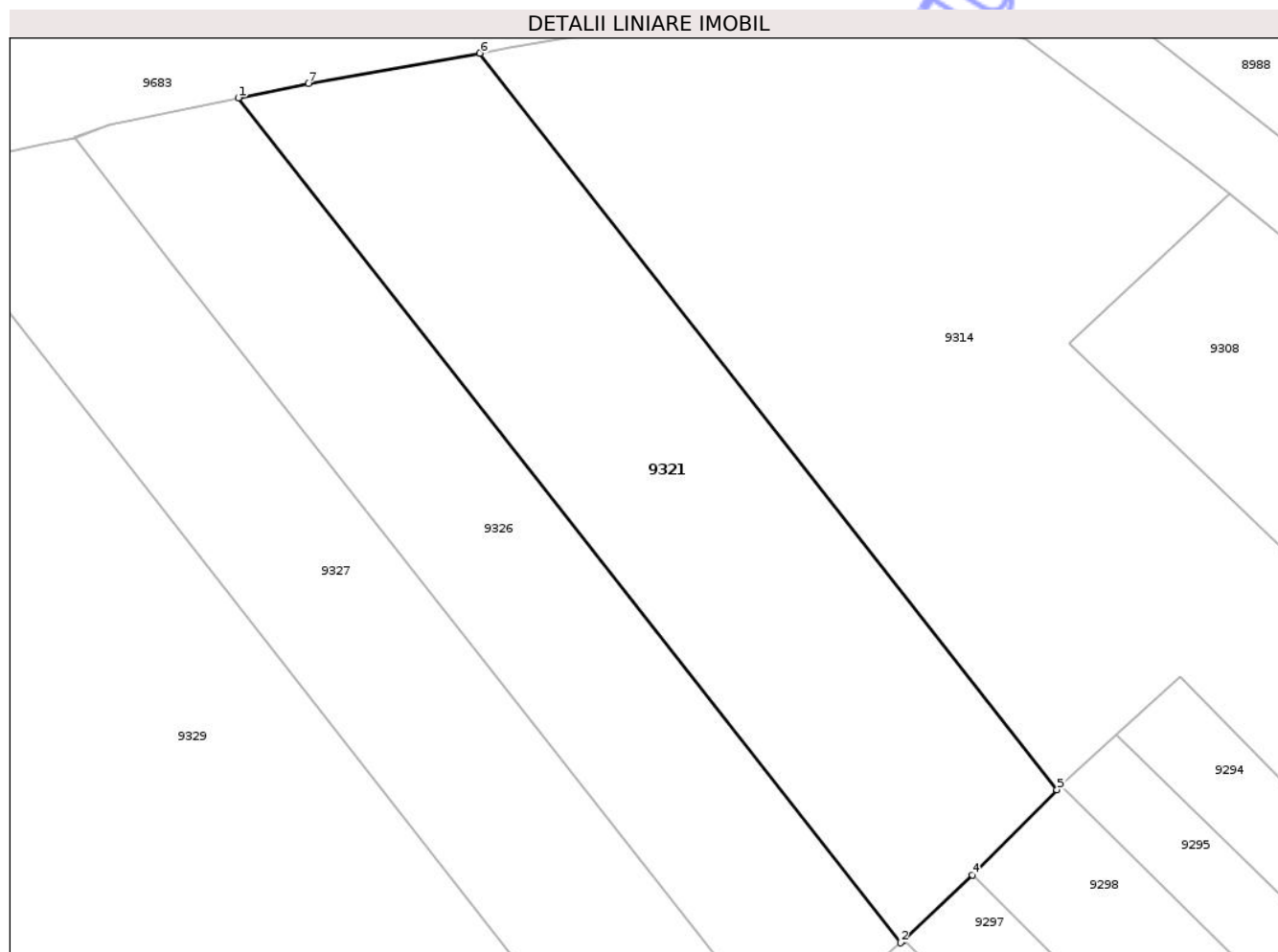
Inscrieri privind dezmembramintele dreptului de proprietate, drepturi reale de garanție și sarcini	Referințe
NU SUNT	

Anexa Nr. 1 La Partea I

Teren

Nr cadastral	Suprafața (mp)*	Observații / Referințe
	1.400	

* Suprafața este determinată în planul de proiecție Stereo 70.



Date referitoare la teren

Crt	Categorie folosință	Intravilan	Suprafața (mp)	Tarla	Parcelă	Nr. topo	Observații / Referințe
1	fânețe (F) - fânețe împădurite	DA	545	18	313/1	-	
2	faneata	DA	855	18	313/1	-	

Lungime Segmente

1) Valorile lungimilor segmentelor sunt obținute din proiecție în plan.

Punct început	X / Y	Punct sfârșit	X / Y	Lungime segment (** (m)
1	616.363,575 627.486,072	2	616.416,542 627.418,52	85.841
2	616.416,542 627.418,52	3	616.416,776 627.418,741	0.321
3	616.416,776 627.418,741	4	616.422,273 627.423,948	7.572
4	616.422,273 627.423,948	5	616.429,057 627.430,759	9.613

Punct început	X / Y	Punct sfârșit	X / Y	Lungime segment (** (m)
5	616.429,057 627.430,759	6	616.382,898 627.489,628	74.807
6	616.382,898 627.489,628	7	616.369,171 627.487,227	13.935
7	616.369,171 627.487,227	1	616.363,575 627.486,072	5.714

** Lungimile segmentelor sunt determinate în planul de proiecție Stereo 70 și sunt rotunjite la 1 milimetru.

*** Distanța dintre puncte este formată din segmente cumulate ce sunt mai mici decât valoarea 1 milimetru.

Neutilizabil în Circuitul Civil

**DATE DESPRE IMOBILUL NR. 9324**

Oficiul de Cadastru și Publicitate Imobiliară NEAMT
Biroul de Cadastru și Publicitate Imobiliară Targu-Neamt

A. Partea I. Descrierea imobilului

TEREN Necunoscut

Adresa: Loc. Pastraveni, Jud. Neamt, ȘI EXTRAVILAN COMUNA PĂSTRĂVENI

Nr. Crt	Nr cadastral Nr. topografic	Suprafața* (mp)	Observații / Referințe
A1		500	Sector cadastral:92 Teren neimprejmuit;

B. Partea II. Proprietari și acte

Inscrieri privitoare la dreptul de proprietate și alte drepturi reale	Referințe
/	
Act Administrativ nr. 43/874, din 15/02/1995 emis de CJPSDPAT NEAMȚ;	
B1	A1
Intabulare, drept de PROPRIETATE, dobandit prin Reconstituire, cota actuala 1/1	
1) PERȚA GR PAVEL, LIPSĂ CNP	

C. Partea III. SARCINI .

Inscrieri privind dezmembramintele dreptului de proprietate, drepturi reale de garanție și sarcini	Referințe
NU SUNT	

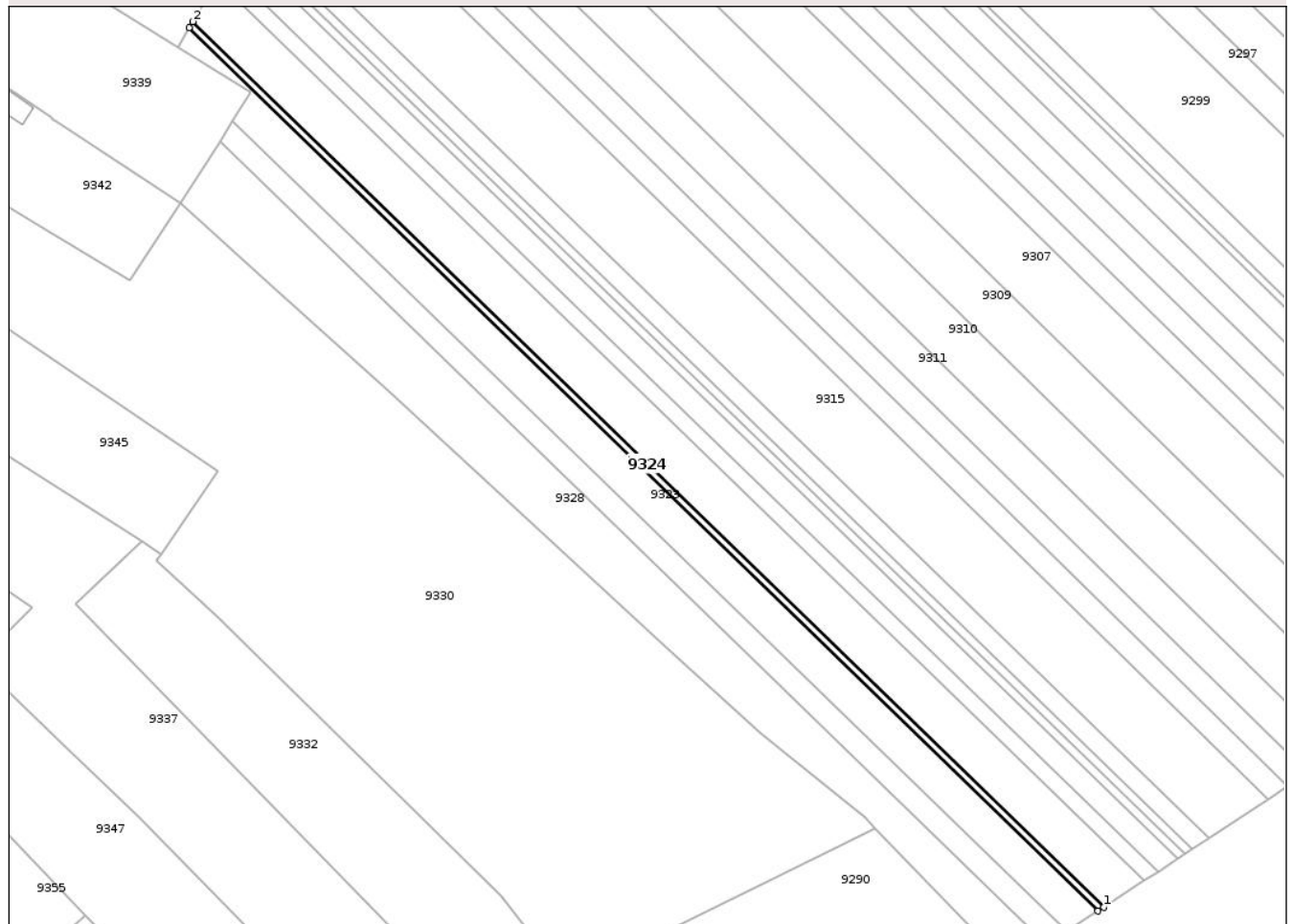
Anexa Nr. 1 La Partea I

Teren

Nr cadastral	Suprafața (mp)*	Observații / Referințe
	500	

* Suprafața este determinată în planul de proiecție Stereo 70.

DETALII LINIARE IMOBIL



Date referitoare la teren

Crt	Categorie folosință	Intra vilan	Suprafața (mp)	Tarla	Parcelă	Nr. topo	Observații / Referințe
1	arabil	DA	99	18	302/1	-	
2	arabil	NU	401	18	302/1	-	NR TOPO CORECT PARCELA 462/1

Lungime Segmente

1) Valorile lungimilor segmentelor sunt obținute din proiecție în plan.

Punct început	X / Y	Punct sfârșit	X / Y	Lungime segment (** (m))
1	616.503,248 627.103,22	2	616.281,457 627.318,636	309.184
2	616.281,457 627.318,636	3	616.280,614 627.317,198	1.667
3	616.280,614 627.317,198	4	616.501,86 627.102,311	308.425
4	616.501,86 627.102,311	1	616.503,248 627.103,22	1.659

** Lungimile segmentelor sunt determinate în planul de proiecție Stereo 70 și sunt rotunjite la 1 milimetru.

*** Distanța dintre puncte este formată din segmente cumulate ce sunt mai mici decât valoarea 1 milimetru.

Neutilizabil în Circuitul
Civil

**DATE DESPRE IMOBILUL NR. 9325**

Oficiul de Cadastru și Publicitate Imobiliară NEAMT
Biroul de Cadastru și Publicitate Imobiliară Targu-Neamt

A. Partea I. Descrierea imobilului

TEREN Necunoscut

Adresa: Loc. Radeni, Jud. Neamt, ȘI EXTRAVILAN COMUNA PĂSTRĂVENI

Nr. Crt	Nr cadastral Nr. topografic	Suprafața* (mp)	Observații / Referințe
A1		1.609	Sector cadastral:92 Teren neimprejmit;

B. Partea II. Proprietari și acte

Inscrieri privitoare la dreptul de proprietate și alte drepturi reale	Referințe
/	
Act Administrativ nr. 16715, din 07/09/2015 emis de CJPSDPAT NEAMȚ;	
B1	A1
Intabulare, drept de PROPRIETATE, dobandit prin Reconstituire, cota actuala 1/1	
1) MINDRU V IOANA 2) NICULCEA V AURICA 3) CHIȚU V AGLAIA 4) POPA V ELEONORA 5) CHIȚU V PAVĂL 6) CHIȚU V GHEORGHE 7) CHIȚU V LAZĂR 8) CHIȚU V PETRU, LIPSĂ CNP	

C. Partea III. SARCINI .

Inscrieri privind dezmembramintele dreptului de proprietate, drepturi reale de garanție și sarcini	Referințe
NU SUNT	

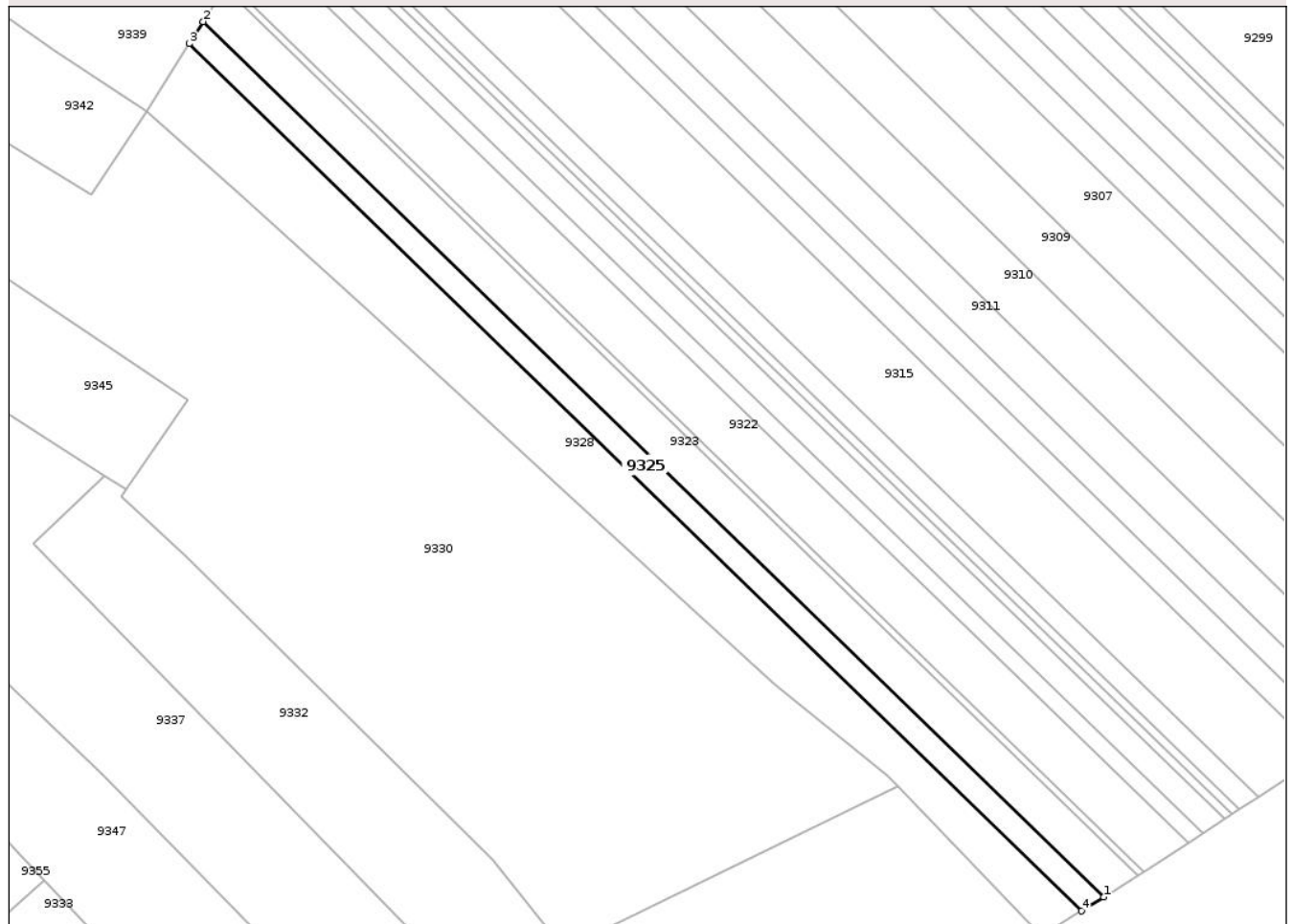
Anexa Nr. 1 La Partea I

Teren

Nr cadastral	Suprafața (mp)*	Observații / Referințe
	1.609	

* Suprafața este determinată în planul de proiecție Stereo 70.

DETALII LINIARE IMOBIL



Date referitoare la teren

Crt	Categorie folosință	Intravilan	Suprafața (mp)	Tarla	Parcelă	Nr. topo	Observații / Referințe
1	arabil	DA	215	18	300/1	-	
2	arabil	NU	1.394	18	300/1	-	NR TOPO CORECT PARCELA 462/1

Lungime Segmente

1) Valorile lungimilor segmentelor sunt obținute din proiecție în plan.

Punct început	X / Y	Punct sfârșit	X / Y	Lungime segment (** (m)
1	616.494,102 627.097,449	2	616.291,174 627.294,544	282.889
2	616.291,174 627.294,544	3	616.288,053 627.289,611	5.838
3	616.288,053 627.289,611	4	616.489,118 627.094,325	280.292
4	616.489,118 627.094,325	1	616.494,102 627.097,449	5.883

** Lungimile segmentelor sunt determinate în planul de proiecție Stereo 70 și sunt rotunjite la 1 milimetru.

*** Distanța dintre puncte este formată din segmente cumulate ce sunt mai mici decât valoarea 1 milimetru.

Neutilizabil în Circuitul
Civil

**DATE DESPRE IMOBILUL NR. 9327**

Oficiul de Cadastru și Publicitate Imobiliară NEAMT
Biroul de Cadastru și Publicitate Imobiliară Targu-Neamt

A. Partea I. Descrierea imobilului

TEREN Intravilan

Adresa: Loc. Radeni, Str Luncii, Jud. Neamt

Nr. Crt	Nr cadastral Nr. topografic	Suprafața* (mp)	Observații / Referințe
A1	51308	Din acte: 1.800 Masurata: 1.211	Sector cadastral:92 Teren imprejmuit;

B. Partea II. Proprietari și acte

Inscrieri privitoare la dreptul de proprietate și alte drepturi reale		Referințe
7168 / 26/03/2024		
Act Notarial nr. CONTRACT DE VÂNZARE aut. nr. 1032, din 25/03/2024 emis de BIN Teodorescu Mihaela;		
B4	Intabulare, drept de PROPRIETATE, cu titlu de drept de CUMPĂRARE, dobandit prin Conventie, cota actuala 1/1 1) SARPE PETRU-PAUL, bun propriu	A1

C. Partea III. SARCINI .

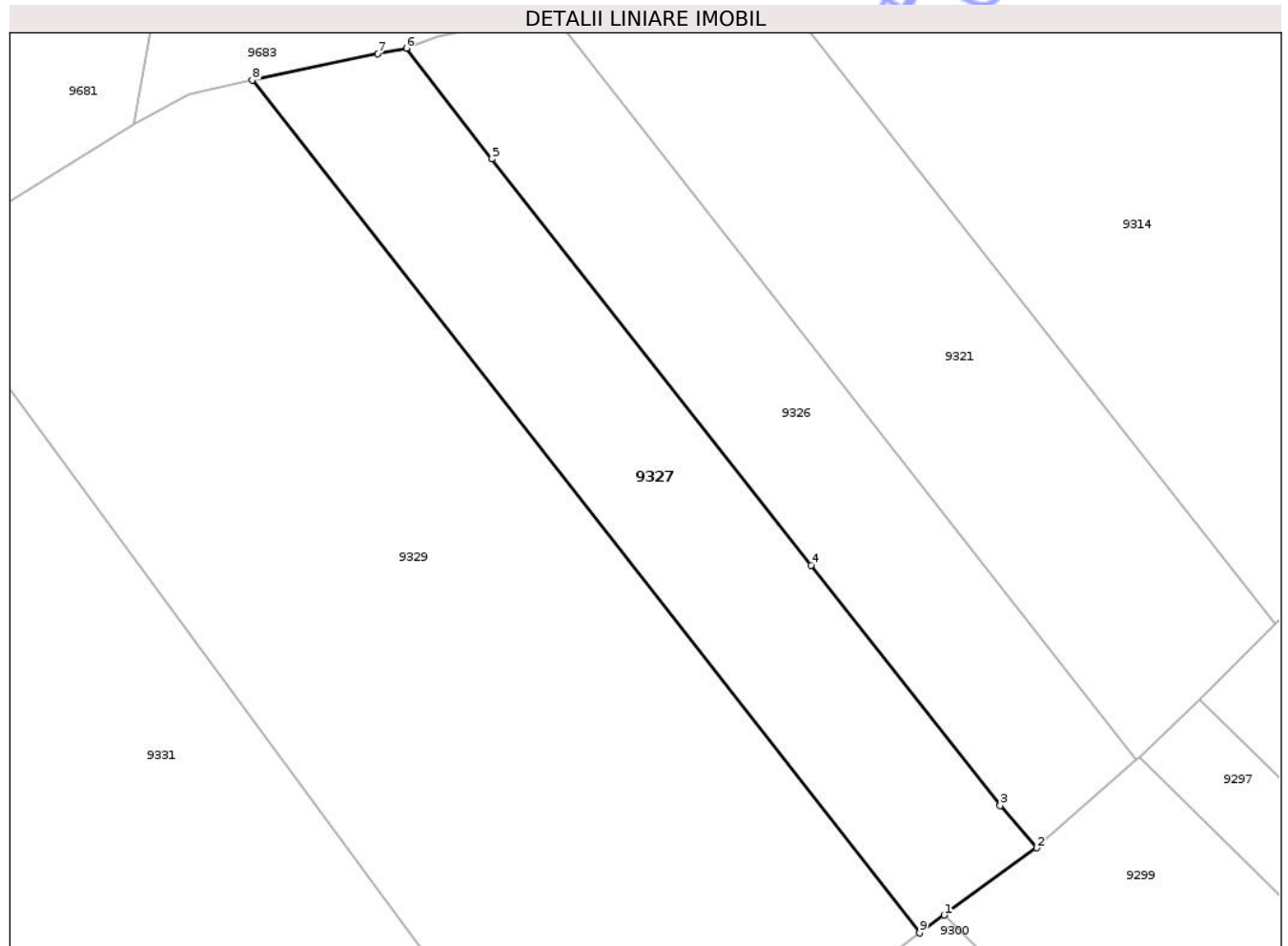
Inscrieri privind dezmembramintele dreptului de proprietate, drepturi reale de garanție și sarcini	Referințe
NU SUNT	

Anexa Nr. 1 La Partea I

Teren

Nr cadastral	Suprafața (mp)*	Observații / Referințe
51308	Din acte: 1.800 Masurata: 1.211	

* Suprafața este determinată în planul de proiecție Stereo 70.



Date referitoare la teren

Crt	Categorie folosință	Intra vilan	Suprafața (mp)	Tarla	Parcelă	Nr. topo	Observații / Referințe
1	faneata	DA	1.211	18	297A/1	-	

Lungime Segmente

1) Valorile lungimilor segmentelor sunt obținute din proiecție în plan.

Punct început	X / Y	Punct sfârșit	X / Y	Lungime segment (** (m)
1	616.399,143 627.404,479	2	616.407,506 627.410,553	10.336
2	616.407,506 627.410,553	3	616.404,199 627.414,371	5.051
3	616.404,199 627.414,371	4	616.387,082 627.436,1	27.661
4	616.387,082 627.436,1	5	616.358,211 627.472,835	46.723
5	616.358,211 627.472,835	6	616.350,496 627.482,864	12.653

Punct început	X / Y	Punct sfârșit	X / Y	Lungime segment (** (m)
6	616.350,496 627.482,864	7	616.347,894 627.482,386	2.646
7	616.347,894 627.482,386	8	616.336,567 627.479,966	11.583
8	616.336,567 627.479,966	9	616.396,904 627.402,853	97.913
9	616.396,904 627.402,853	1	616.399,143 627.404,479	2.768

** Lungimile segmentelor sunt determinate în planul de proiecție Stereo 70 și sunt rotunjite la 1 milimetru.

*** Distanța dintre puncte este formată din segmente cumulate ce sunt mai mici decât valoarea 1 milimetru.

Neutilizabil în Circuitul Civil

**DATE DESPRE IMOBILUL NR. 9328**

Oficiul de Cadastru și Publicitate Imobiliară NEAMT
Biroul de Cadastru și Publicitate Imobiliară Targu-Neamt

A. Partea I. Descrierea imobilului

TEREN Necunoscut

Adresa: Loc. Radeni, Jud. Neamt, ȘI EXTRAVILAN COMUNA PĂSTRĂVENI

Nr. Crt	Nr cadastral Nr. topografic	Suprafața* (mp)	Observații / Referințe
A1		3.597	Sector cadastral:92 Teren neimprejmuit;

B. Partea II. Proprietari și acte

Inscrieri privitoare la dreptul de proprietate și alte drepturi reale	Referințe
/	
Act Administrativ nr. 69/1321, din 11/12/1998 emis de CJPSDPAT NEAMȚ;	
B1	A1
Intabulare, drept de PROPRIETATE, dobandit prin Reconstituire, cota actuala 1/1 1) BUTNARU GH IOAN, LIPSĂ CNP	

C. Partea III. SARCINI .

Inscrieri privind dezmembramintele dreptului de proprietate, drepturi reale de garanție și sarcini	Referințe
NU SUNT	

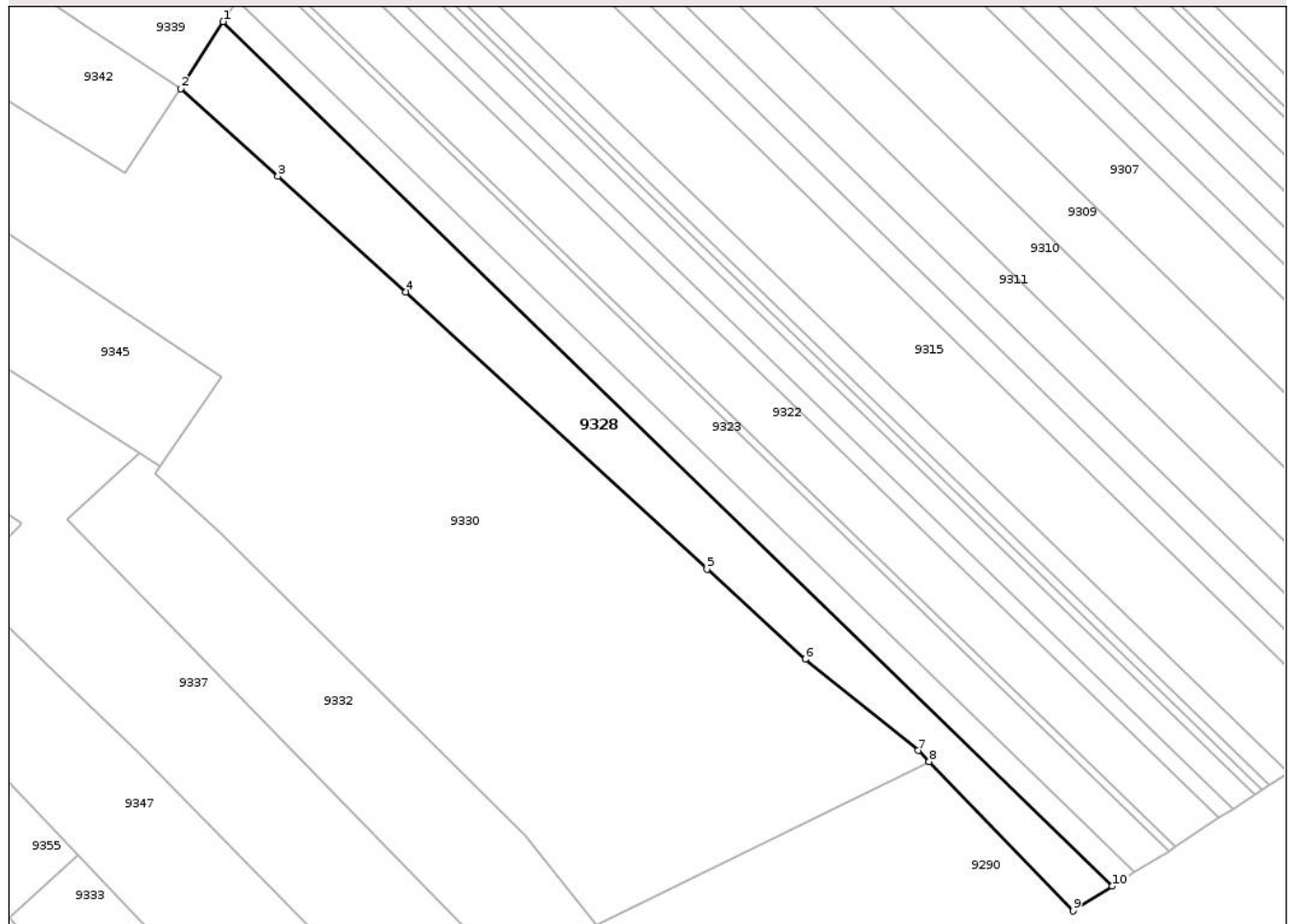
Anexa Nr. 1 La Partea I

Teren

Nr cadastral	Suprafața (mp)*	Observații / Referințe
	3.597	

* Suprafața este determinată în planul de proiecție Stereo 70.

DETALII LINIARE IMOBIL



Date referitoare la teren

Crt	Categorie folosință	Intra vilan	Suprafața (mp)	Tarla	Parcelă	Nr. topo	Observații / Referințe
1	arabil	DA	604	18	299/1	-	
2	faneata	NU	542	18	299/1	-	NR TOPO CORECT PARCELA 462/1 , 463/1
3	terenuri arabile (A) - arabil	NU	2.451	18	299/1	-	NR TOPO CORECT PARCELA 462/1, 463/1

Lungime Segmente

1) Valorile lungimilor segmentelor sunt obținute din proiecție în plan.

Punct început	X / Y	Punct sfârșit	X / Y	Lungime segment (** (m)
1	616.288,053 627.289,611	2	616.278,461 627.274,451	17.939
2	616.278,461 627.274,451	3	616.300,444 627.254,636	29.595
3	616.300,444 627.254,636	4	616.329,384 627.228,55	38.962

Punct început	X / Y	Punct sfârșit	X / Y	Lungime segment (** (m)
4	616.329,384 627.228,55	5	616.397,452 627.165,961	92.47
5	616.397,452 627.165,961	6	616.419,68 627.145,577	30.159
6	616.419,68 627.145,577	7	616.445,213 627.124,965	32.814
7	616.445,213 627.124,965	8	616.447,691 627.122,493	3.5
8	616.447,691 627.122,493	9	616.480,182 627.088,724	46.861
9	616.480,182 627.088,724	10	616.489,118 627.094,325	10.546
10	616.489,118 627.094,325	1	616.288,053 627.289,611	280.292

** Lungimile segmentelor sunt determinate în planul de proiecție Stereo 70 și sunt rotunjite la 1 milimetru.

*** Distanța dintre puncte este formată din segmente cumulate ce sunt mai mici decât valoarea 1 milimetru.

Neutilizabil în Circuitul Civil

**DATE DESPRE IMOBILUL NR. 9331**

Oficiul de Cadastru și Publicitate Imobiliară NEAMT
Biroul de Cadastru și Publicitate Imobiliară Targu-Neamt

A. Partea I. Descrierea imobilului

TEREN Necunoscut

Adresa: Loc. Radeni, Str Principală, Jud. Neamt, ȘI EXTRAVILAN COMUNA PĂSTRĂVENI

Nr. Crt	Nr cadastral Nr. topografic	Suprafața* (mp)	Observații / Referințe
A1		4.400	Sector cadastral:92 Teren neimprejmuit;

B. Partea II. Proprietari și acte

Inscrieri privitoare la dreptul de proprietate și alte drepturi reale	Referințe
/	
Act Administrativ nr. 43/1147, din 02/10/1995 emis de CJPSDPAT NEAMȚ;	
B1	A1
Intabulare, drept de PROPRIETATE, dobandit prin Reconstituire, cota actuala 1/1	
1) SURUGIU C MARIANA, LIPSĂ CNP	
2) SURUGIU P PETRU, LIPSĂ CNP	

C. Partea III. SARCINI .

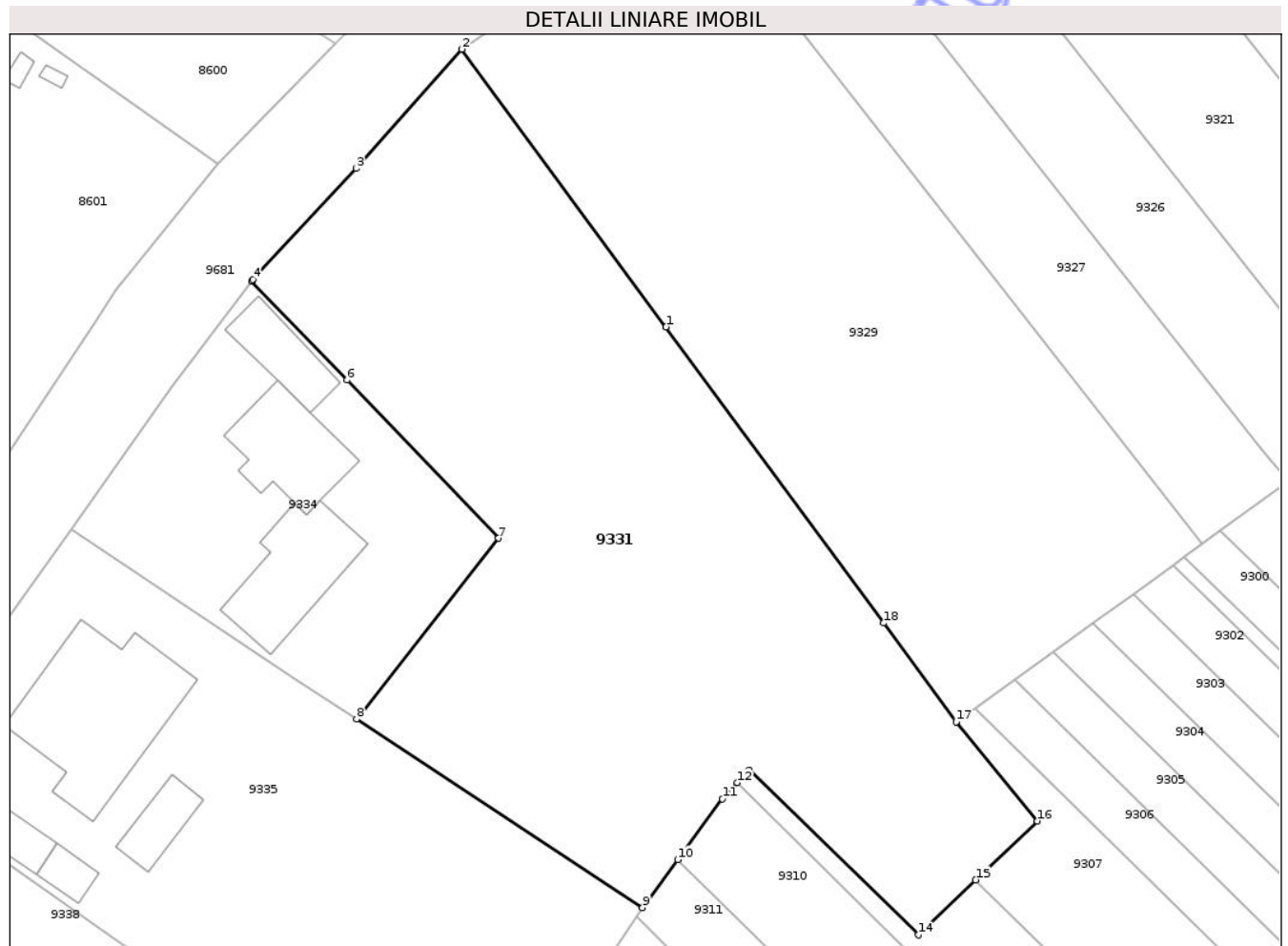
Inscrieri privind dezmembramintele dreptului de proprietate, drepturi reale de garanție și sarcini	Referințe
NU SUNT	

Anexa Nr. 1 La Partea I

Teren

Nr cadastral	Suprafața (mp)*	Observații / Referințe
	4.400	

* Suprafața este determinată în planul de proiecție Stereo 70.



Date referitoare la teren

Crt	Categorie folosință	Intra vilan	Suprafața (mp)	Tarla	Parcelă	Nr. topo	Observații / Referințe
1	arabil	DA	3.669	18	296/1	-	
2	arabil	NU	731	18	296/1	-	NR TOPO CORECT PARCELA 462/1

Lungime Segmente

1) Valorile lungimilor segmentelor sunt obținute din proiecție în plan.

Punct început	X / Y	Punct sfârșit	X / Y	Lungime segment (** (m))
1	616.331,294 627.429,376	2	616.306,286 627.463,326	42.166
2	616.306,286 627.463,326	3	616.293,389 627.448,735	19.474
3	616.293,389 627.448,735	4	616.280,738 627.435,18	18.542
4	616.280,738 627.435,18	5	616.280,577 627.434,968	0.266

Punct început	X / Y	Punct sfârșit	X / Y	Lungime segment (** (m)
5	616.280,577 627.434,968	6	616.292,236 627.422,879	16.795
6	616.292,236 627.422,879	7	616.310,788 627.403,551	26.791
7	616.310,788 627.403,551	8	616.293,412 627.381,433	28.127
8	616.293,412 627.381,433	9	616.328,412 627.358,401	41.898
9	616.328,412 627.358,401	10	616.332,727 627.364,256	7.273
10	616.332,727 627.364,256	11	616.338,203 627.371,686	9.23
11	616.338,203 627.371,686	12	616.340,035 627.373,663	2.695
12	616.340,035 627.373,663	13	616.341,469 627.375,212	2.11
13	616.341,469 627.375,212	14	616.362,159 627.355,067	28.877
14	616.362,159 627.355,067	15	616.369,192 627.361,787	9.727
15	616.369,192 627.361,787	16	616.376,736 627.368,996	10.436
16	616.376,736 627.368,996	17	616.366,807 627.381,099	15.655
17	616.366,807 627.381,099	18	616.357,919 627.393,182	15.0
18	616.357,919 627.393,182	1	616.331,294 627.429,376	44.932

** Lungimile segmentelor sunt determinate în planul de proiecție Stereo 70 și sunt rotunjite la 1 milimetru.

*** Distanța dintre puncte este formată din segmente cumulate ce sunt mai mici decât valoarea 1 milimetru.

**DATE DESPRE IMOBILUL NR. 9338**

Oficiul de Cadastru și Publicitate Imobiliară NEAMT
Biroul de Cadastru și Publicitate Imobiliară Targu-Neamt

A. Partea I. Descrierea imobilului

TEREN Intravilan

Adresa: Loc. Radeni, Str Principală, Nr. 107, Jud. Neamt

Nr. Crt	Nr cadastral Nr. topografic	Suprafața* (mp)	Observații / Referințe
A1		1.835	Sector cadastral:92 Teren neimprejmuit;

Construcții

Crt	Nr cadastral Nr. topografic	Adresa	Observații / Referințe
A1.1		Loc. Radeni, Str Principală, Nr. 107, Jud. Neamt	Nr. niveluri:1; S. construita la sol:76 mp; S. construita desfasurata:76 mp; CASĂ DE LOCUIT
A1.2		Loc. Radeni, Str Principală, Nr. 107, Jud. Neamt	Nr. niveluri:1; S. construita la sol:27 mp; S. construita desfasurata:27 mp; CONSTRUCȚIE ANEXĂ

B. Partea II. Proprietari și acte

Inscrieri privitoare la dreptul de proprietate și alte drepturi reale		Referințe
/		
Act Administrativ nr. 43/761, din 16/10/1997 emis de CJPSDPAT NEAMȚ;		
B1	Intabulare, drept de PROPRIETATE, dobandit prin Reconstituire, cota actuala 1/1 1) CHITU C VIRONA, LIPSĂ CNP	A1
Act Administrativ nr. 1098, din 19/02/2026 emis de PRIMĂRIA COMUNEI PĂSTRĂVENI;		
B2	Intabulare, drept de PROPRIETATE, dobandit prin Lege, cota actuala 1/1 1) CHITU C VIRONA, LIPSĂ CNP	A1.1, A1.2

C. Partea III. SARCINI .

Inscrieri privind dezmembramintele dreptului de proprietate, drepturi reale de garanție și sarcini	Referințe
NU SUNT	

Anexa Nr. 1 La Partea I

Teren

Nr cadastral	Suprafața (mp)*	Observații / Referințe
	1.835	

* Suprafața este determinată în planul de proiecție Stereo 70.



Date referitoare la teren

Crt	Categorie folosință	Intra vilan	Suprafața (mp)	Tarla	Parcelă	Nr. topo	Observații / Referințe
1	curti constructii	DA	817	18	292	-	
2	arabil	DA	1.018	18	292/3	-	

Date referitoare la construcții

Crt	Număr	Destinație construcție	Supraf. (mp)	Situație juridică	Observații / Referințe
A1.1		construcții de locuințe	76	Cu acte	Nr. niveluri:1; S. construita la sol:76 mp; S. construita desfasurata:76 mp; CASĂ DE LOCUIT
A1.2		construcții anexa	27	Cu acte	Nr. niveluri:1; S. construita la sol:27 mp; S. construita desfasurata:27 mp; CONSTRUCȚIE ANEXĂ

Lungime Segmente

1) Valorile lungimilor segmentelor sunt obținute din proiecție în plan.

Punct început	X / Y	Punct sfârșit	X / Y	Lungime segment (** (m)
1	616.289,448 627.332,267	2	616.291,463 627.335,704	3.983

Punct început	X / Y	Punct sfârșit	X / Y	Lungime segment (** (m)
2	616.291,463 627.335,704	3	616.263,706 627.354,682	33.624
3	616.263,706 627.354,682	4	616.236,339 627.373,714	33.334
4	616.236,339 627.373,714	5	616.229,356 627.359,738	15.623
5	616.229,356 627.359,738	6	616.222,853 627.347,183	14.139
6	616.222,853 627.347,183	7	616.223,212 627.347,106	0.367
7	616.223,212 627.347,106	8	616.225,02 627.346,221	2.013
8	616.225,02 627.346,221	9	616.261,304 627.323,83	42.636
9	616.261,304 627.323,83	10	616.260,919 627.322,884	1.021
10	616.260,919 627.322,884	11	616.277,828 627.312,446	19.871
11	616.277,828 627.312,446	12	616.280,614 627.317,198	5.508
12	616.280,614 627.317,198	13	616.281,457 627.318,636	1.667
13	616.281,457 627.318,636	14	616.287,468 627.328,889	11.885
14	616.287,468 627.328,889	1	616.289,448 627.332,267	3.916

** Lungimile segmentelor sunt determinate în planul de proiecție Stereo 70 și sunt rotunjite la 1 milimetru.

*** Distanța dintre puncte este formată din segmente cumulate ce sunt mai mici decât valoarea 1 milimetru.

**DATE DESPRE IMOBILUL NR. 9344**

Oficiul de Cadastru și Publicitate Imobiliară NEAMT
Biroul de Cadastru și Publicitate Imobiliară Targu-Neamt

A. Partea I. Descrierea imobilului

TEREN Extravilan

Adresa: Jud. Neamt

Nr. Crt	Nr cadastral Nr. topografic	Suprafața* (mp)	Observații / Referințe
A1	51013	8.000	Sector cadastral:92 Teren neimprejmuit;

B. Partea II. Proprietari și acte

Inscrieri privitoare la dreptul de proprietate și alte drepturi reale		Referințe
11628 / 09/07/2013		
Act Notarial nr. 165 - certificat de mostenitor, din 14/09/2006 emis de BNP Radu-Constantin David (titlu de proprietate nr. 43/862/10-04-1996 emis de CJSDPAT Neamt;);		
B2	Intabulare, drept de PROPRIETATE, dobandit prin Succesiune, cota actuala 1/2 1) CIOCOIU AURICA	A1
13819 / 12/08/2013		
Act Notarial nr. act de partaj voluntar aut. sub nr. 517, din 09/08/2013 emis de NP Floares Anca;		
B4	Intabulare, drept de PROPRIETATE, dobandit prin Succesiune, cota actuala 1/2 1) CIOCOIU AURICA	A1

C. Partea III. SARCINI .

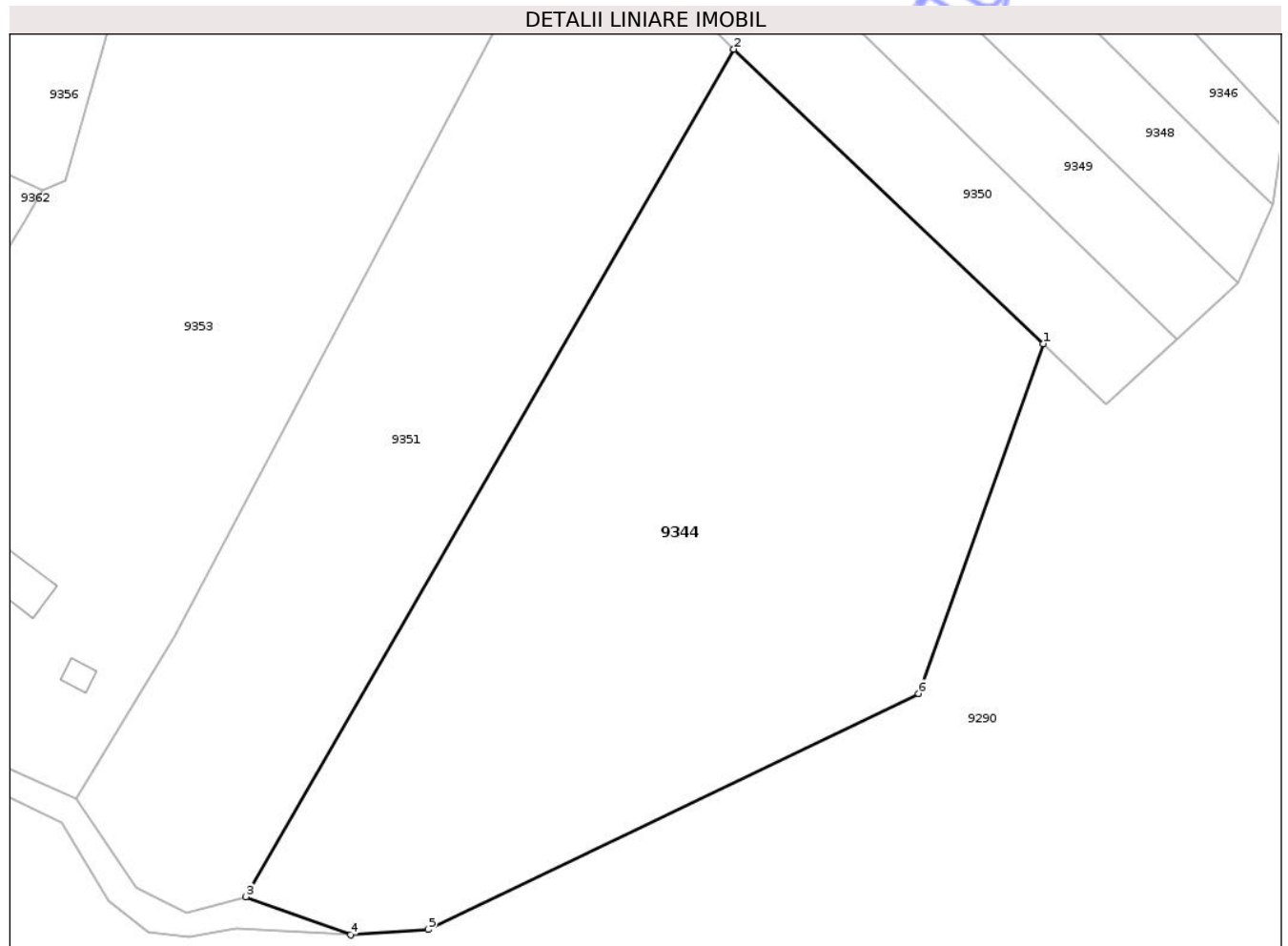
Inscrieri privind dezmembramintele dreptului de proprietate, drepturi reale de garanție și sarcini	Referințe
NU SUNT	

Anexa Nr. 1 La Partea I

Teren

Nr cadastral	Suprafața (mp)*	Observații / Referințe
51013	8.000	

* Suprafața este determinată în planul de proiecție Stereo 70.



Date referitoare la teren

Crt	Categorie folosință	Intra vilan	Suprafața (mp)	Tarla	Parcelă	Nr. topo	Observații / Referințe
1	arabil	NU	8.000	18	274/1	-	NR TOPO CORECT PARCELA 462/1 , 463/1

Lungime Segmente

1) Valorile lungimilor segmentelor sunt obținute din proiecție în plan.

Punct început	X / Y	Punct sfârșit	X / Y	Lungime segment (** (m)
1	616.283,216 626.903,564	2	616.235,689 626.948,765	65.589
2	616.235,689 626.948,765	3	616.160,693 626.818,688	150.148
3	616.160,693 626.818,688	4	616.176,774 626.812,82	17.118
4	616.176,774 626.812,82	5	616.188,682 626.813,669	11.938
5	616.188,682 626.813,669	6	616.264,052 626.849,856	83.607

Punct început	X / Y	Punct sfârșit	X / Y	Lungime segment (** (m)
6	616.264,052 626.849,856	1	616.283,216 626.903,564	57.025

** Lungimile segmentelor sunt determinate în planul de proiecție Stereo 70 și sunt rotunjite la 1 milimetru.

*** Distanța dintre puncte este formată din segmente cumulate ce sunt mai mici decât valoarea 1 milimetru.

Neutilizabil în Circuitul Civil

**DATE DESPRE IMOBILUL NR. 9349**

Oficiul de Cadastru și Publicitate Imobiliară NEAMT
Biroul de Cadastru și Publicitate Imobiliară Targu-Neamt

A. Partea I. Descrierea imobilului

TEREN Extravilan

Adresa: Jud. Neamt

Nr. Crt	Nr cadastral Nr. topografic	Suprafața* (mp)	Observații / Referințe
A1		3.400	Sector cadastral:92 Teren neimprejmuit;

B. Partea II. Proprietari și acte

Inscrieri privitoare la dreptul de proprietate și alte drepturi reale	Referințe
/	
Act Administrativ nr. 43/1036, din 17/01/1995 emis de CJPSDPAT NEAMȚ;	
B1	A1
Intabulare, drept de PROPRIETATE, dobandit prin Reconstituire, cota actuala 1/1	
1) HRINCA C IOANA, LIPSĂ CNP	
2) ASIMINEI C VASILE, LIPSĂ CNP	
3) BACIU C PROFIRA, LIPSĂ CNP	
4) ASIMINEI C IOAN, LIPSĂ CNP	

C. Partea III. SARCINI .

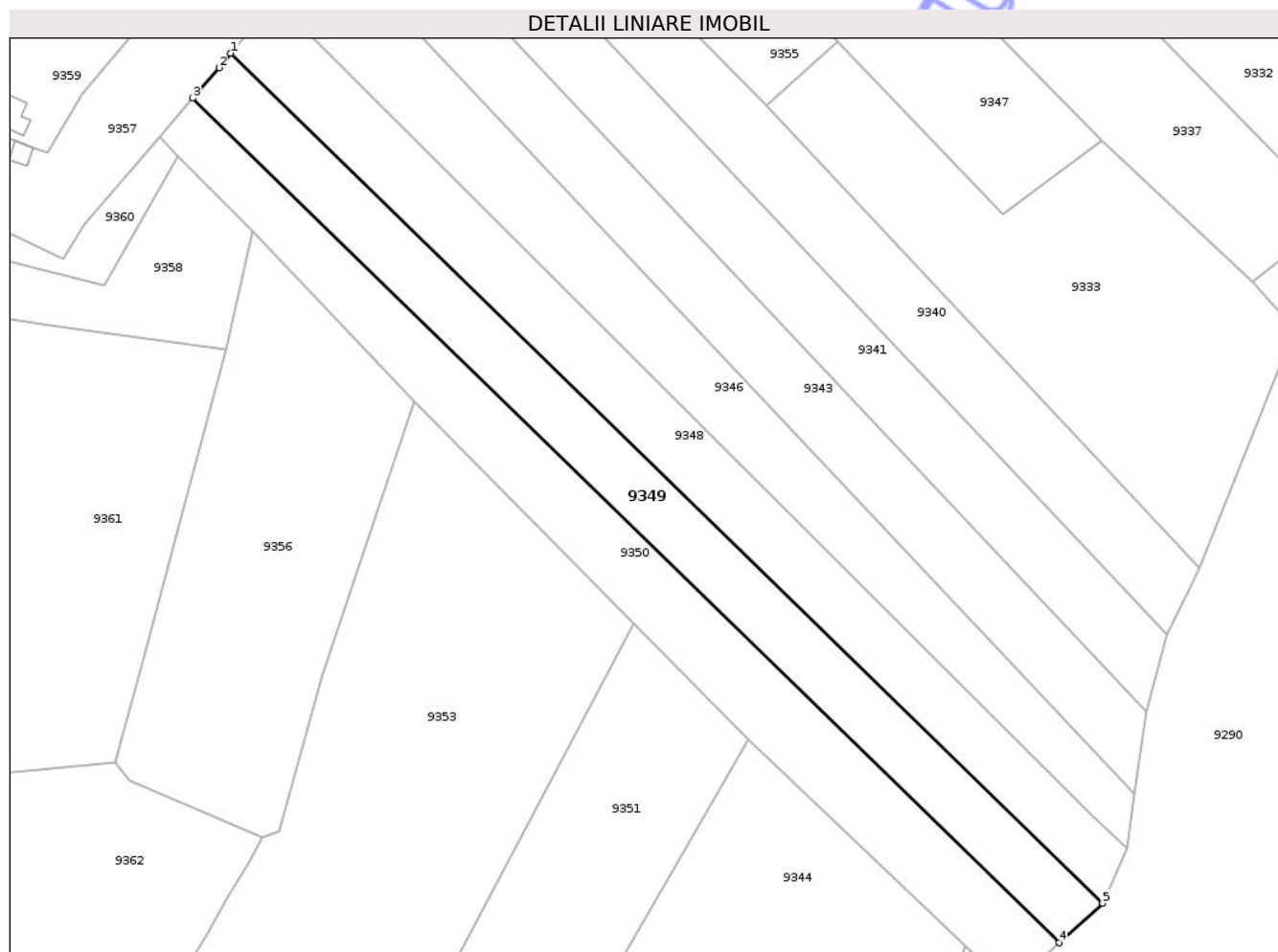
Inscrieri privind dezmembramintele dreptului de proprietate, drepturi reale de garanție și sarcini	Referințe
NU SUNT	

Anexa Nr. 1 La Partea I

Teren

Nr cadastral	Suprafața (mp)*	Observații / Referințe
	3.400	

* Suprafața este determinată în planul de proiecție Stereo 70.



Date referitoare la teren

Crt	Categorie folosință	Intra vilan	Suprafața (mp)	Tarla	Parcelă	Nr. topo	Observații / Referințe
1	pasune	NU	573	18	277/1	-	NR TOPO CORECT PARCELA 463/1
2	arabil	NU	2.827	18	277/1	-	

Lungime Segmente

1) Valorile lungimilor segmentelor sunt obținute din proiecție în plan.

Punct început	X / Y	Punct sfârșit	X / Y	Lungime segment (** (m)
1	616.122,504 627.098,676	2	616.119,92 627.095,546	4.058
2	616.119,92 627.095,546	3	616.114,205 627.088,877	8.783
3	616.114,205 627.088,877	4	616.303,737 626.904,205	264.625
4	616.303,737 626.904,205	5	616.313,224 626.912,846	12.832

Punct început	X / Y	Punct sfârșit	X / Y	Lungime segment (** (m)
5	616.313,224 626.912,846	1	616.122,504 627.098,676	266.284

** Lungimile segmentelor sunt determinate în planul de proiecție Stereo 70 și sunt rotunjite la 1 milimetru.

*** Distanța dintre puncte este formată din segmente cumulate ce sunt mai mici decât valoarea 1 milimetru.

Neutilizabil în Circuitul Civil

**DATE DESPRE IMOBILUL NR. 9351**

Oficiul de Cadastru și Publicitate Imobiliară NEAMȚ
 Biroul de Cadastru și Publicitate Imobiliară Targu-Neamt

A. Partea I. Descrierea imobilului

TEREN Necunoscut

Adresa: Loc. Radeni, Jud. Neamt, ȘI EXTRAVILAN COMUNA PĂSTRĂVENI

Nr. Crt	Nr cadastral Nr. topografic	Suprafața* (mp)	Observații / Referințe
A1		5.000	Sector cadastral:92 Teren neimprejmuit;

B. Partea II. Proprietari și acte

Inscrieri privitoare la dreptul de proprietate și alte drepturi reale	Referințe
/	
Act Administrativ nr. 43/863, din 18/09/1995 emis de CJPSDPAT NEAMȚ;	
B1	A1
Intabulare, drept de PROPRIETATE, dobandit prin Reconstituire, cota actuala 1/1	
1) ONISEI I MIHAI, LIPSĂ CNP	

C. Partea III. SARCINI .

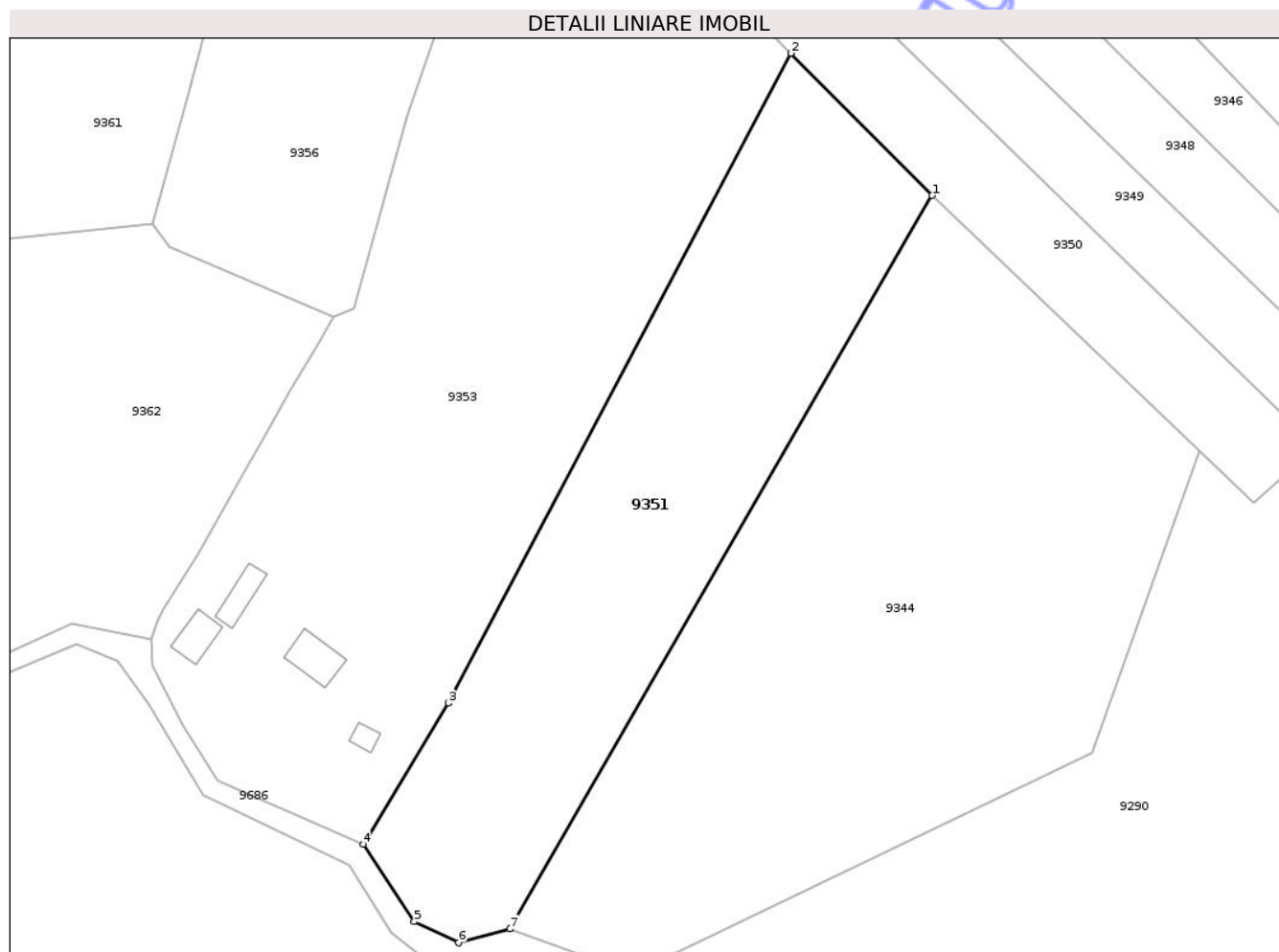
Inscrieri privind dezmembramintele dreptului de proprietate, drepturi reale de garanție și sarcini	Referințe
NU SUNT	

Anexa Nr. 1 La Partea I

Teren

Nr cadastral	Suprafața (mp)*	Observații / Referințe
	5.000	

* Suprafața este determinată în planul de proiecție Stereo 70.



Date referitoare la teren

Crt	Categorie folosință	Intra vilan	Suprafața (mp)	Tarla	Parcelă	Nr. topo	Observații / Referințe
1	faneata	NU	4.892	18	274A/1	-	NR TOPO CORECT PARCELA 462/1, 463/1
2	faneata	DA	108	18	274A/1	-	

Lungime Segmente

1) Valorile lungimilor segmentelor sunt obținute din proiecție în plan.

Punct început	X / Y	Punct sfârșit	X / Y	Lungime segment (** (m)
1	616.235,689 626.948,765	2	616.210,6 626.973,992	35.579
2	616.210,6 626.973,992	3	616.149,78 626.858,733	130.322
3	616.149,78 626.858,733	4	616.134,699 626.833,734	29.195
4	616.134,699 626.833,734	5	616.143,756 626.820,002	16.45

Punct început	X / Y	Punct sfârșit	X / Y	Lungime segment (** (m)
5	616.143,756 626.820,002	6	616.151,603 626.816,232	8.705
6	616.151,603 626.816,232	7	616.160,693 626.818,688	9.416
7	616.160,693 626.818,688	1	616.235,689 626.948,765	150.148

** Lungimile segmentelor sunt determinate în planul de proiecție Stereo 70 și sunt rotunjite la 1 milimetru.

*** Distanța dintre puncte este formată din segmente cumulate ce sunt mai mici decât valoarea 1 milimetru.

Neutilizabil în Circuitul Civil



DATE DESPRE IMOBILUL NR. 9353

Oficiul de Cadastru și Publicitate Imobiliară NEAMT
Biroul de Cadastru și Publicitate Imobiliară Targu-Neamt

A. Partea I. Descrierea imobilului

TEREN Necunoscut

Adresa: Loc. Radeni, Jud. Neamt, ȘI EXTRAVILAN COMUNA PĂSTRĂVENI

Nr. Crt	Nr cadastral Nr. topografic	Suprafața* (mp)	Observații / Referințe
A1		9.000	Sector cadastral:92 Teren neimprijmit;

Construcții

Crt	Nr cadastral Nr. topografic	Adresa	Observații / Referințe
A1.1		Loc. Radeni, Jud. Neamt	Nr. niveluri:1; S. construita la sol:57 mp; S. construita desfasurata:57 mp; CASĂ DE LOCUIT
A1.2		Loc. Radeni, Jud. Neamt	Nr. niveluri:1; S. construita la sol:44 mp; S. construita desfasurata:44 mp; CONSTRUCȚIE ANEXĂ
A1.3		Loc. Radeni, Jud. Neamt	Nr. niveluri:1; S. construita la sol:41 mp; S. construita desfasurata:41 mp; CONSTRUCȚIE ANEXĂ
A1.4		Loc. Radeni, Jud. Neamt	Nr. niveluri:1; S. construita la sol:16 mp; S. construita desfasurata:16 mp; CONSTRUCȚIE ANEXĂ

B. Partea II. Proprietari și acte

Inscrieri privitoare la dreptul de proprietate și alte drepturi reale	Referințe
/	
Act Administrativ nr. 43/672, din 18/06/1996 emis de CJPSDPAT NEAMȚ;	
B1	A1
Intabulare, drept de PROPRIETATE, dobandit prin Reconstituire, cota actuala 1/1 1) ACOZMULESEI N TEODORA, LIPSĂ CNP	
Act Administrativ nr. 1098, din 19/02/2026 emis de PRIMĂRIA COMUNEI PĂSTRĂVENI;	
B2	A1.1, A1.2, A1.3, A1.4
Intabulare, drept de PROPRIETATE, dobandit prin Lege, cota actuala 1/1 1) ACOZMULESEI N TEODORA, LIPSĂ CNP	

C. Partea III. SARCINI .

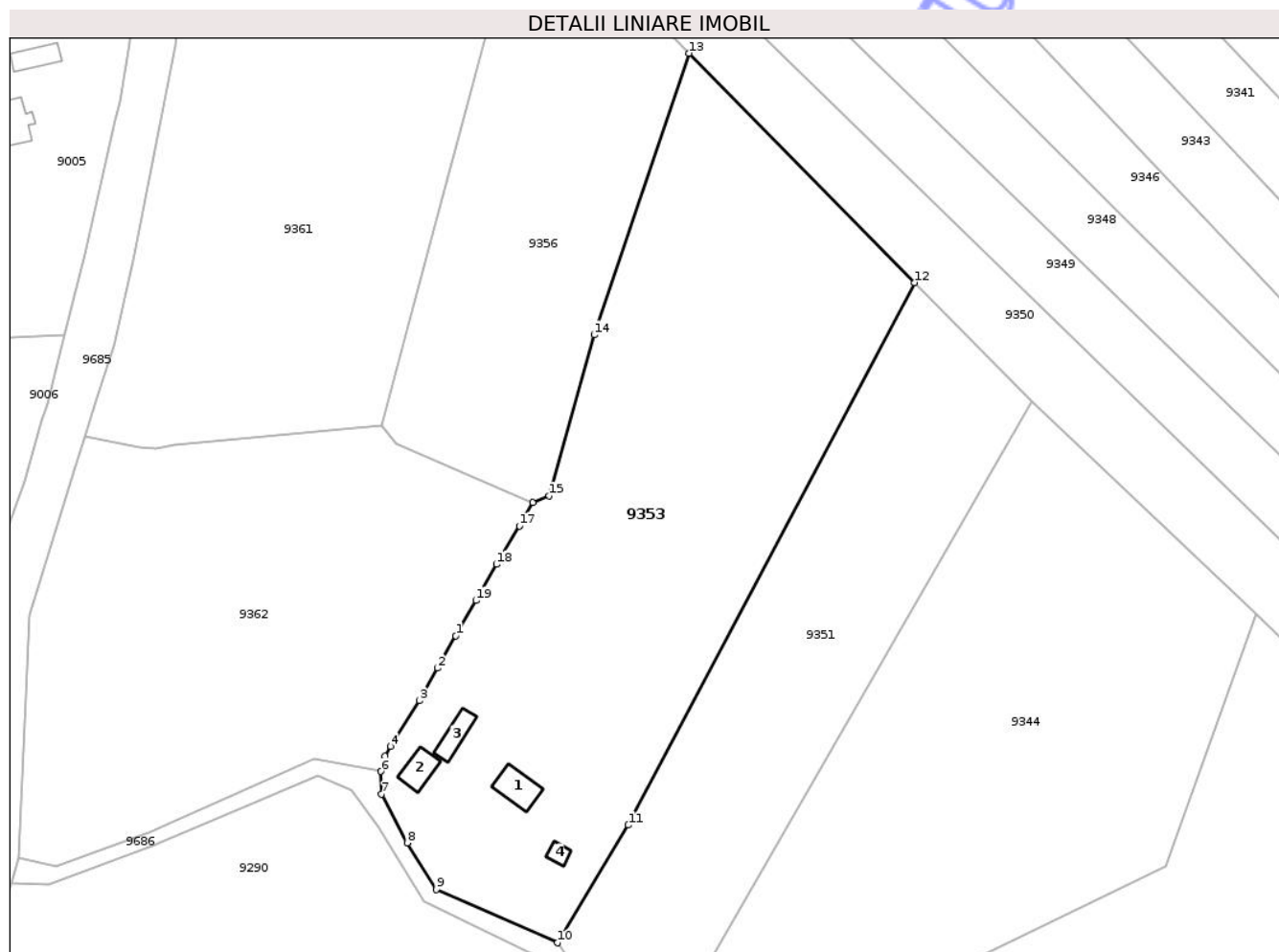
Inscrieri privind dezmembramintele dreptului de proprietate, drepturi reale de garanție și sarcini	Referințe
NU SUNT	

Anexa Nr. 1 La Partea I

Teren

Nr cadastral	Suprafața (mp)*	Observații / Referințe
	9.000	

* Suprafața este determinată în planul de proiecție Stereo 70.



Date referitoare la teren

Crt	Categorie folosință	Intra vilan	Suprafața (mp)	Tarla	Parcelă	Nr. topo	Observații / Referințe
1	curți constructii	DA	560	18	225/1	-	
2	arabil	DA	8.058	18	273/2	-	
3	arabil	NU	382	18	273/2	-	NR TOPO CORECT PARCELA 462/2

Date referitoare la construcții

Crt	Număr	Destinație construcție	Supraf. (mp)	Situație juridică	Observații / Referințe
A1.1		construcții de locuințe	57	Cu acte	Nr. niveluri:1; S. construită la sol:57 mp; S. construită desfasurată:57 mp; CASĂ DE LOCUIT
A1.2		construcții anexa	44	Cu acte	Nr. niveluri:1; S. construită la sol:44 mp; S. construită desfasurată:44 mp; CONSTRUCȚIE ANEXĂ
A1.3		construcții anexa	41	Cu acte	Nr. niveluri:1; S. construită la sol:41 mp; S. construită desfasurată:41 mp; CONSTRUCȚIE ANEXĂ
A1.4		construcții anexa	16	Cu acte	Nr. niveluri:1; S. construită la sol:16 mp; S. construită desfasurată:16 mp; CONSTRUCȚIE ANEXĂ

Lungime Segmente

1) Valorile lungimilor segmentelor sunt obținute din proiecție în plan.

Punct început	X / Y	Punct sfârșit	X / Y	Lungime segment (** (m)
1	616.113,109 626.898,956	2	616.109,227 626.892,081	7.895
2	616.109,227 626.892,081	3	616.105,359 626.885,168	7.921
3	616.105,359 626.885,168	4	616.099,277 626.875,411	11.497
4	616.099,277 626.875,411	5	616.098,069 626.873,348	2.391
5	616.098,069 626.873,348	6	616.097,209 626.870,13	3.331
6	616.097,209 626.870,13	7	616.097,336 626.865,293	4.839
7	616.097,336 626.865,293	8	616.102,777 626.854,93	11.704
8	616.102,777 626.854,93	9	616.108,924 626.845,04	11.645
9	616.108,924 626.845,04	10	616.134,699 626.833,734	28.146
10	616.134,699 626.833,734	11	616.149,78 626.858,733	29.195
11	616.149,78 626.858,733	12	616.210,6 626.973,992	130.322
12	616.210,6 626.973,992	13	616.162,731 627.022,69	68.286
13	616.162,731 627.022,69	14	616.142,552 626.962,849	63.152
14	616.142,552 626.962,849	15	616.132,982 626.928,673	35.491
15	616.132,982 626.928,673	16	616.129,527 626.927,187	3.76
16	616.129,527 626.927,187	17	616.126,654 626.922,237	5.723
17	616.126,654 626.922,237	18	616.121,766 626.914,117	9.478
18	616.121,766 626.914,117	19	616.117,411 626.906,429	8.836
19	616.117,411 626.906,429	1	616.113,109 626.898,956	8.623

** Lungimile segmentelor sunt determinate în planul de proiecție Stereo 70 și sunt rotunjite la 1 milimetru.

*** Distanța dintre puncte este formată din segmente cumulate ce sunt mai mici decât valoarea 1 milimetru.

**DATE DESPRE IMOBILUL NR. 9355**

Oficiul de Cadastru și Publicitate Imobiliară NEAMT
Biroul de Cadastru și Publicitate Imobiliară Targu-Neamt

A. Partea I. Descrierea imobilului

TEREN Necunoscut

Adresa: Loc. Radeni, Str Principală, Jud. Neamt, ȘI EXTRAVILAN COMUNA PĂSTRĂVENI

Nr. Crt	Nr cadastral Nr. topografic	Suprafața* (mp)	Observații / Referințe
A1		Din acte: 10.230 Masurata: 7.330	Sector cadastral:92 Teren neimprejmuit; PARTE DIN TP 43/832, DIFERENȚA SE REGĂSEȘTE LA S92 , ID9354

Construcții

Crt	Nr cadastral Nr. topografic	Adresa	Observații / Referințe
A1.1		Loc. Radeni, Str Principală, Jud. Neamt	Nr. niveluri:1; S. construita la sol:75 mp; S. construita desfasurata:75 mp; CASĂ DE LOCUIT
A1.2		Loc. Radeni, Str Principală, Jud. Neamt	Nr. niveluri:1; S. construita la sol:92 mp; S. construita desfasurata:92 mp; CONSTRUCȚIE ANEXĂ
A1.3		Loc. Radeni, Str Principală, Jud. Neamt	Nr. niveluri:1; S. construita la sol:78 mp; S. construita desfasurata:78 mp; CONSTRUCȚIE ANEXĂ

B. Partea II. Proprietari și acte

Inscrieri privitoare la dreptul de proprietate și alte drepturi reale		Referințe
/		
Act Administrativ nr. 43/832, din 06/02/1996 emis de CJPSDPAT NEAMȚ;		
B1	Intabulare, drept de PROPRIETATE, dobandit prin Reconstituire, cota actuala 1/1 1) NISTOR GH PAVEL, LIPSĂ CNP	A1
Act Administrativ nr. 1098, din 19/02/2026 emis de PRIMĂRIA COMUNEI PĂSTRĂVENI;		
B2	Intabulare, drept de PROPRIETATE, dobandit prin Lege, cota actuala 1/1 1) NISTOR GH PAVEL, LIPSĂ CNP	A1.1, A1.2, A1.3

C. Partea III. SARCINI .

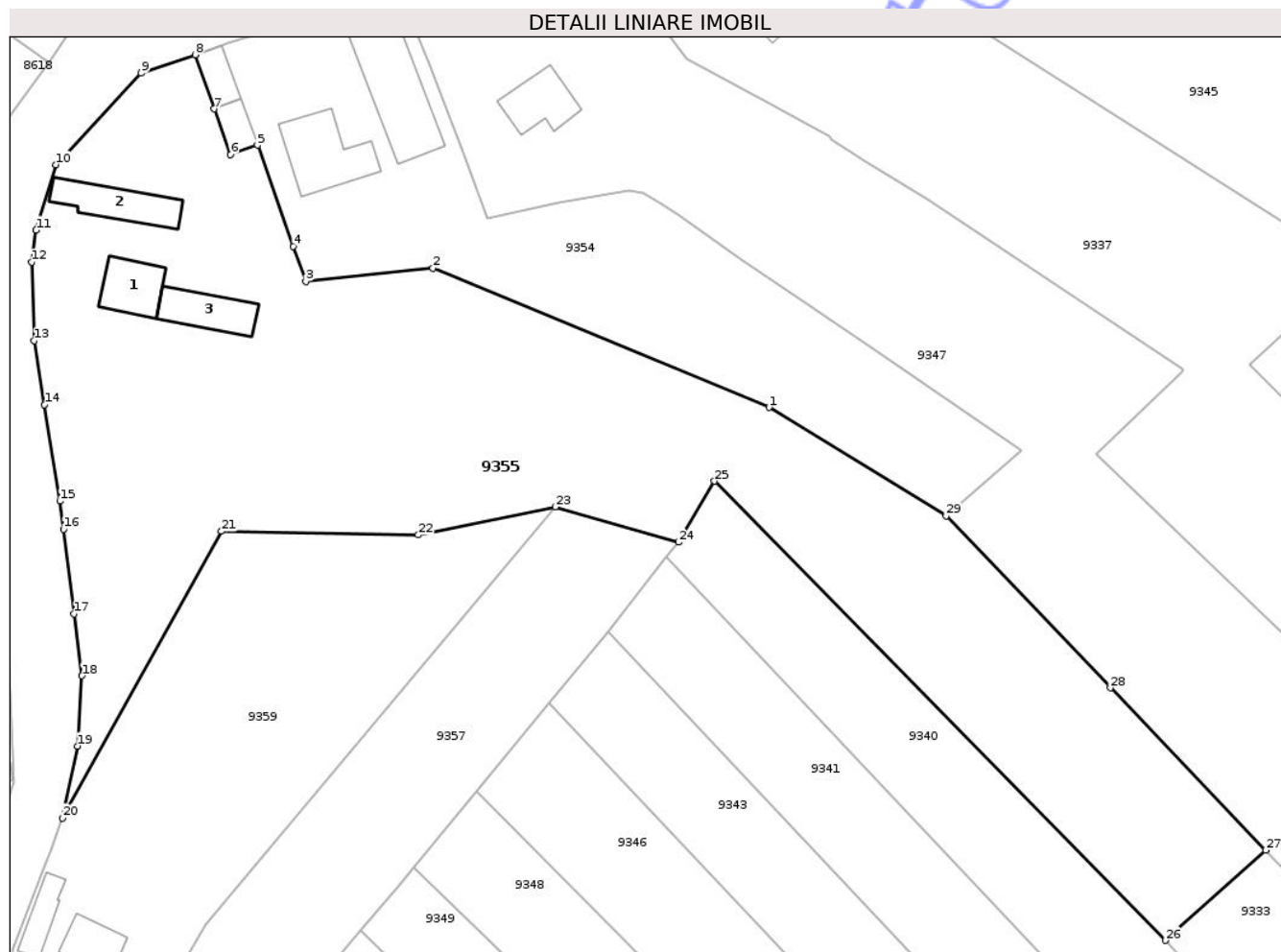
Inscrieri privind dezmembramintele dreptului de proprietate, drepturi reale de garanție și sarcini	Referințe
NU SUNT	

Anexa Nr. 1 La Partea I

Teren

Nr cadastral	Suprafața (mp)*	Observații / Referințe
	Din acte: 10.230 Masurata: 7.330	PARTE DIN TP 43/832, DIFERENȚA SE REGĂSEȘTE LA S92 , ID9354

* Suprafața este determinată în planul de proiecție Stereo 70.



Date referitoare la teren

Crt	Categorie folosință	Intra vilan	Suprafața (mp)	Tarla	Parcelă	Nr. topo	Observații / Referințe
1	curți constructii	DA	490	18	285/1	-	
2	arabil	DA	5.237	18	285/2, 285/3	-	
3	arabil	NU	1.603	18	285/2, 285/3	-	NR TOPO CORECT PARCELA 462/2, 462/3

Date referitoare la construcții

Crt	Număr	Destinație construcție	Supraf. (mp)	Situație juridică	Observații / Referințe
A1.1		construcții de locuințe	75	Cu acte	Nr. niveluri:1; S. construita la sol:75 mp; S. construita desfasurata:75 mp; CASĂ DE LOCUIT
A1.2		construcții anexa	92	Cu acte	Nr. niveluri:1; S. construita la sol:92 mp; S. construita desfasurata:92 mp; CONSTRUCȚIE ANEXĂ
A1.3		construcții anexa	78	Cu acte	Nr. niveluri:1; S. construita la sol:78 mp; S. construita desfasurata:78 mp; CONSTRUCȚIE ANEXĂ

Lungime Segmente

1) Valorile lungimilor segmentelor sunt obținute din proiecție în plan.

Punct început	X / Y	Punct sfârșit	X / Y	Lungime segment (** (m)
1	616.177,845 627.170,323	2	616.125,417 627.192,035	56.746
3	616.105,601 627.190,006	4	616.103,66 627.195,461	5.79
5	616.098,049 627.211,222	6	616.093,849 627.209,77	4.444
7	616.091,344 627.216,884	8	616.088,366 627.225,341	8.966
9	616.079,946 627.222,461	10	616.066,605 627.208,169	19.551
11	616.063,518 627.197,963	12	616.062,848 627.192,977	5.031
13	616.063,264 627.180,741	14	616.064,872 627.170,769	10.101
15	616.067,273 627.155,721	16	616.067,818 627.151,342	4.412
17	616.069,465 627.138,111	18	616.070,694 627.128,477	9.712
19	616.069,977 627.117,508	20	616.067,653 627.106,301	11.445
21	616.092,452 627.151,014	22	616.123,16 627.150,446	30.713
23	616.144,514 627.154,806	24	616.163,714 627.149,309	19.973
25	616.169,341 627.158,842	26	616.239,636 627.087,204	100.367
27	616.255,318 627.101,286	28	616.231,105 627.126,6	35.03
29	616.205,48 627.153,39	1	616.177,845 627.170,323	32.41

Punct început	X / Y	Punct sfârșit	X / Y	Lungime segment (** (m)
2	616.125,417 627.192,035	3	616.105,601 627.190,006	19.92
4	616.103,66 627.195,461	5	616.098,049 627.211,222	16.73
6	616.093,849 627.209,77	7	616.091,344 627.216,884	7.542
8	616.088,366 627.225,341	9	616.079,946 627.222,461	8.899
10	616.066,605 627.208,169	11	616.063,518 627.197,963	10.663
12	616.062,848 627.192,977	13	616.063,264 627.180,741	12.243
14	616.064,872 627.170,769	15	616.067,273 627.155,721	15.238
16	616.067,818 627.151,342	17	616.069,465 627.138,111	13.334
18	616.070,694 627.128,477	19	616.069,977 627.117,508	10.992
20	616.067,653 627.106,301	21	616.092,452 627.151,014	51.13
22	616.123,16 627.150,446	23	616.144,514 627.154,806	21.794
24	616.163,714 627.149,309	25	616.169,341 627.158,842	11.07
26	616.239,636 627.087,204	27	616.255,318 627.101,286	21.076
28	616.231,105 627.126,6	29	616.205,48 627.153,39	37.072

** Lungimile segmentelor sunt determinate în planul de proiecție Stereo 70 și sunt rotunjite la 1 milimetru.

*** Distanța dintre puncte este formată din segmente cumulate ce sunt mai mici decât valoarea 1 milimetru.

**DATE DESPRE IMOBILUL NR. 9357**

Oficiul de Cadastru și Publicitate Imobiliară NEAMT
Biroul de Cadastru și Publicitate Imobiliară Targu-Neamt

A. Partea I. Descrierea imobilului

TEREN Necunoscut

Adresa: Loc. Radeni, Str Principală, Jud. Neamt

Nr. Crt	Nr cadastral Nr. topografic	Suprafața* (mp)	Observații / Referințe
A1		2.789	Sector cadastral:92 Teren neimprejmuit;

Construcții

Crt	Nr cadastral Nr. topografic	Adresa	Observații / Referințe
A1.1		Loc. Radeni, Jud. Neamt	Nr. niveluri:1; S. construita la sol:68 mp; S. construita desfasurata:68 mp; CASĂ DE LOCUIT
A1.2		Loc. Radeni, Jud. Neamt	Nr. niveluri:1; S. construita la sol:19 mp; S. construita desfasurata:19 mp; CONSTRUCȚII ANEXĂ

B. Partea II. Proprietari și acte

Inscrieri privitoare la dreptul de proprietate și alte drepturi reale		Referințe
/		
Act Administrativ nr. 43/1023, din 16/09/1998 emis de CJPSDPAT NEAMȚ;		
B1	Intabulare, drept de PROPRIETATE, dobândit prin Reconstituire, cota actuala 1/1 1) ACOZMULESEI C PETRU, LIPSĂ CNP 2) ACOZMULESEI C PAVEL, LIPSĂ CNP	A1
Act Administrativ nr. 1098, din 19/02/2026 emis de PRIMĂRIA COMUNEI PĂSTRĂVENI;		
B2	Intabulare, drept de PROPRIETATE, dobândit prin Lege, cota actuala 1/1 1) ACOZMULESEI C PETRU, LIPSĂ CNP 2) ACOZMULESEI C PAVEL, LIPSĂ CNP	A1.1, A1.2

C. Partea III. SARCINI .

Inscrieri privind dezmembramintele dreptului de proprietate, drepturi reale de garanție și sarcini	Referințe
NU SUNT	

Anexa Nr. 1 La Partea I

Teren

Nr cadastral	Suprafața (mp)*	Observații / Referințe
	2.789	

* Suprafața este determinată în planul de proiecție Stereo 70.

DETALII LINIARE IMOBIL



Date referitoare la teren

Crt	Categorie folosință	Intra vilan	Suprafața (mp)	Tarla	Parcelă	Nr. topo	Observații / Referințe
1	curti constructii	DA	670	18	283/1	-	
2	arabil	NU	2.119	18	283/2	-	

Date referitoare la construcții

Crt	Număr	Destinație construcție	Supraf. (mp)	Situație juridică	Observații / Referințe
A1.1		construcții de locuințe	68	Cu acte	Nr. niveluri:1; S. construita la sol:68 mp; S. construita desfasurata:68 mp; CASĂ DE LOCUIT
A1.2		construcții anexa	19	Cu acte	Nr. niveluri:1; S. construita la sol:19 mp; S. construita desfasurata:19 mp; CONSTRUCȚII ANEXĂ

Lungime Segmente

1) Valorile lungimilor segmentelor sunt obținute din proiecție în plan.

Punct început	X / Y	Punct sfârșit	X / Y	Lungime segment (** (m)
1	616.122,504 627.098,676	2	616.132,198 627.110,42	15.229

Punct început	X / Y	Punct sfârșit	X / Y	Lungime segment (** (m)
2	616.132,198 627.110,42	3	616.143,63 627.124,269	17.958

Punct început	X / Y	Punct sfârșit	X / Y	Lungime segment (** (m)
3	616.143,63 627.124,269	4	616.152,768 627.135,339	14.354
5	616.161,908 627.146,982	6	616.163,714 627.149,309	2.945
7	616.144,514 627.154,806	8	616.090,083 627.089,797	84.788
9	616.082,308 627.076,866	10	616.079,179 627.078,039	3.341
11	616.075,186 627.079,536	12	616.059,802 627.085,306	16.431
13	616.054,805 627.073,007	14	616.053,821 627.066,397	6.683
15	616.052,435 627.059,095	16	616.071,792 627.053,804	20.067
17	616.074,201 627.059,382	18	616.085,934 627.053,815	12.987
19	616.090,355 627.061,044	20	616.106,953 627.080,414	25.508
21	616.114,205 627.088,877	22	616.119,92 627.095,546	8.783

Punct început	X / Y	Punct sfârșit	X / Y	Lungime segment (** (m)
4	616.152,768 627.135,339	5	616.161,908 627.146,982	14.802
6	616.163,714 627.149,309	7	616.144,514 627.154,806	19.973
8	616.090,083 627.089,797	9	616.082,308 627.076,866	15.089
10	616.079,179 627.078,039	11	616.075,186 627.079,536	4.264
12	616.059,802 627.085,306	13	616.054,805 627.073,007	13.275
14	616.053,821 627.066,397	15	616.052,435 627.059,095	7.432
16	616.071,792 627.053,804	17	616.074,201 627.059,382	6.077
18	616.085,934 627.053,815	19	616.090,355 627.061,044	8.474
20	616.106,953 627.080,414	21	616.114,205 627.088,877	11.146
22	616.119,92 627.095,546	1	616.122,504 627.098,676	4.058

** Lungimile segmentelor sunt determinate în planul de proiecție Stereo 70 și sunt rotunjite la 1 milimetru.

*** Distanța dintre puncte este formată din segmente cumulate ce sunt mai mici decât valoarea 1 milimetru.

**DATE DESPRE IMOBILUL NR. 9359**

Oficiul de Cadastru și Publicitate Imobiliară NEAMT
Biroul de Cadastru și Publicitate Imobiliară Targu-Neamt

A. Partea I. Descrierea imobilului

TEREN Necunoscut

Adresa: Loc. Radeni, Str Principală, Nr. 121, Jud. Neamt

Nr. Crt	Nr cadastral Nr. topografic	Suprafața* (mp)	Observații / Referințe
A1		2.700	Sector cadastral:92 Teren neimprejmuit;

Construcții

Crt	Nr cadastral Nr. topografic	Adresa	Observații / Referințe
A1.1		Loc. Radeni, Str Principală, Nr. 121, Jud. Neamt	Nr. niveluri:1; S. construita la sol:67 mp; S. construita desfasurata:67 mp; CASĂ DE LOCUIT
A1.2		Loc. Radeni, Str Principală, Nr. 121, Jud. Neamt	Nr. niveluri:1; S. construita la sol:46 mp; S. construita desfasurata:46 mp; CONSTRUCȚIE ANEXĂ

B. Partea II. Proprietari și acte

Inscrieri privitoare la dreptul de proprietate și alte drepturi reale		Referințe
/		
Act Administrativ nr. 43/773, din 15/12/1994 emis de CJPSDPAT NEAMȚ;		
B1	Intabulare, drept de PROPRIETATE, dobândit prin Reconstituire, cota actuala 1/1 1) CIOCOIU I PETREA, LIPSĂ CNP	A1
Act Administrativ nr. 1098, din 19/02/2026 emis de PRIMĂRIA COMUNEI PĂSTRĂVENI;		
B2	Intabulare, drept de PROPRIETATE, dobândit prin Lege, cota actuala 1/1 1) CIOCOIU I PETREA, LIPSĂ CNP	A1.1, A1.2

C. Partea III. SARCINI .

Inscrieri privind dezmembramintele dreptului de proprietate, drepturi reale de garanție și sarcini	Referințe
NU SUNT	

Anexa Nr. 1 La Partea I

Teren

Nr cadastral	Suprafața (mp)*	Observații / Referințe
	2.700	

* Suprafața este determinată în planul de proiecție Stereo 70.

DETALII LINIARE IMOBIL



Date referitoare la teren

Crt	Categorie folosință	Intra vilan	Suprafața (mp)	Tarla	Parcelă	Nr. topo	Observații / Referințe
1	curți constructii	DA	600	18	284/1	-	
2	arabil	DA	728	18	274/1	-	
3	arabil	NU	1.372	18	284/3	-	

Date referitoare la construcții

Crt	Număr	Destinație construcție	Supraf. (mp)	Situație juridică	Observații / Referințe
A1.1		construcții de locuințe	67	Cu acte	Nr. niveluri:1; S. construita la sol:67 mp; S. construita desfasurata:67 mp; CASĂ DE LOCUIT
A1.2		construcții anexa	46	Cu acte	Nr. niveluri:1; S. construita la sol:46 mp; S. construita desfasurata:46 mp; CONSTRUCȚIE ANEXĂ

Lungime Segmente

1) Valorile lungimilor segmentelor sunt obținute din proiecție în plan.

Punct început	X / Y	Punct sfârșit	X / Y	Lungime segment (** (m)

Punct început	X / Y	Punct sfârșit	X / Y	Lungime segment (** (m)
1	616.144,514 627.154,806	2	616.123,16 627.150,446	21.794
2	616.123,16 627.150,446	3	616.092,452 627.151,014	30.713
3	616.092,452 627.151,014	4	616.067,653 627.106,301	51.13
4	616.067,653 627.106,301	5	616.065,934 627.101,382	5.211
5	616.065,934 627.101,382	6	616.064,768 627.098,634	2.985
6	616.064,768 627.098,634	7	616.059,96 627.085,696	13.802
7	616.059,96 627.085,696	8	616.059,802 627.085,306	0.421
8	616.059,802 627.085,306	9	616.075,186 627.079,536	16.431
9	616.075,186 627.079,536	10	616.079,179 627.078,039	4.264
10	616.079,179 627.078,039	11	616.082,308 627.076,866	3.341
11	616.082,308 627.076,866	12	616.090,083 627.089,797	15.089
12	616.090,083 627.089,797	1	616.144,514 627.154,806	84.788

** Lungimile segmentelor sunt determinate în planul de proiecție Stereo 70 și sunt rotunjite la 1 milimetru.

*** Distanța dintre puncte este formată din segmente cumulate ce sunt mai mici decât valoarea 1 milimetru.

**DATE DESPRE IMOBILUL NR. 9361**

Oficiul de Cadastru și Publicitate Imobiliară NEAMT
Biroul de Cadastru și Publicitate Imobiliară Targu-Neamt

A. Partea I. Descrierea imobilului

TEREN Intravilan

Adresa: Loc. Radeni, Str Livezii, Jud. Neamt

Nr. Crt	Nr cadastral Nr. topografic	Suprafața* (mp)	Observații / Referințe
A1	51018	6.197	Sector cadastral:92 Teren imprejmuit;

B. Partea II. Proprietari și acte

Inscrieri privitoare la dreptul de proprietate și alte drepturi reale	Referințe
9352 / 02/06/2020	
Act Notarial nr. Contract de vânzare aut nr. 2000, din 02/06/2020 emis de NP Teodorescu Mihaela;	
B10	A1
Intabulare, drept de PROPRIETATE, cu titlu de drept de cumpărare, dobândit prin Conventie, cota actuala 1/1	
1) ASIMINEI CONSTANTIN	
2) ASIMINEI RODICA, bun comun	

C. Partea III. SARCINI .

Inscrieri privind dezmembramintele dreptului de proprietate, drepturi reale de garanție și sarcini	Referințe
NU SUNT	

Anexa Nr. 1 La Partea I

Teren

Nr cadastral	Suprafața (mp)*	Observații / Referințe
51018	6.197	

* Suprafața este determinată în planul de proiecție Stereo 70.



Date referitoare la teren

Crt	Categorie folosință	Intravilan	Suprafața (mp)	Tarla	Parcelă	Nr. topo	Observații / Referințe
1	arabil	DA	4.911	18	272/1	-	
2	ape statatoare	DA	1.286	18	272/1	-	

Lungime Segmente

1) Valorile lungimilor segmentelor sunt obținute din proiecție în plan.

Punct început	X / Y	Punct sfârșit	X / Y	Lungime segment (** (m)
1	616.084,782 627.039,007	2	616.055,165 627.043,5	29.956
2	616.055,165 627.043,5	3	616.054,343 627.033,765	9.77
3	616.054,343 627.033,765	4	616.053,421 627.024,373	9.437
4	616.053,421 627.024,373	5	616.048,239 626.996,846	28.011

Punct început	X / Y	Punct sfârșit	X / Y	Lungime segment (** (m)
5	616.048,239 626.996,846	6	616.044,51 626.978,639	18.585
6	616.044,51 626.978,639	7	616.041,688 626.966,233	12.723
7	616.041,688 626.966,233	8	616.040,444 626.960,592	5.777
8	616.040,444 626.960,592	9	616.036,393 626.947,924	13.3
9	616.036,393 626.947,924	10	616.034,17 626.941,194	7.088
10	616.034,17 626.941,194	11	616.045,956 626.938,926	12.002
11	616.045,956 626.938,926	12	616.049,482 626.938,81	3.528
12	616.049,482 626.938,81	13	616.053,326 626.939,391	3.888
13	616.053,326 626.939,391	14	616.080,647 626.941,974	27.443
14	616.080,647 626.941,974	15	616.097,255 626.943,638	16.691
15	616.097,255 626.943,638	16	616.104,07 626.968,649	25.923
16	616.104,07 626.968,649	17	616.111,712 626.997,447	29.794
17	616.111,712 626.997,447	18	616.121,402 627.034,007	37.822
18	616.121,402 627.034,007	1	616.084,782 627.039,007	36.96

** Lungimile segmentelor sunt determinate în planul de proiecție Stereo 70 și sunt rotunjite la 1 milimetru.

*** Distanța dintre puncte este formată din segmente cumulate ce sunt mai mici decât valoarea 1 milimetru.

**DATE DESPRE IMOBILUL NR. 9291**

Oficiul de Cadastru și Publicitate Imobiliară NEAMT
Biroul de Cadastru și Publicitate Imobiliară Targu-Neamt

A. Partea I. Descrierea imobilului

TEREN Necunoscut

Adresa: Loc. Radeni, Jud. Neamt, ȘI EXTRAVILAN COMUNA PĂSTRĂVENI

Nr. Crt	Nr cadastral Nr. topografic	Suprafața* (mp)	Observații / Referințe
A1		9.500	Sector cadastral:92 Teren neimprejmuit;

Construcții

Crt	Nr cadastral Nr. topografic	Adresa	Observații / Referințe
A1.1		Loc. Radeni, Jud. Neamt	Nr. niveluri:1; S. construita la sol:61 mp; S. construita desfasurata:61 mp; CASĂ DE LOCUIT
A1.2		Loc. Radeni, Jud. Neamt	Nr. niveluri:1; S. construita la sol:37 mp; S. construita desfasurata:37 mp; CONSTRUCȚIE ANEXĂ

B. Partea II. Proprietari și acte

Inscrieri privitoare la dreptul de proprietate și alte drepturi reale		Referințe
/		
Act Administrativ nr. 13132, din 01/09/2011 emis de CJPSDPAT NEAMȚ;		
B1	Intabulare, drept de PROPRIETATE, dobandit prin Reconstituire, cota actuala 1/1 1) CODREANU I IOAN	A1
Act Administrativ nr. 1098, din 19/02/2026 emis de PRIMĂRIA COMUNEI PĂSTRĂVENI;		
B2	Intabulare, drept de PROPRIETATE, dobandit prin Lege, cota actuala 1/1 1) CODREANU I IOAN	A1.1, A1.2

C. Partea III. SARCINI .

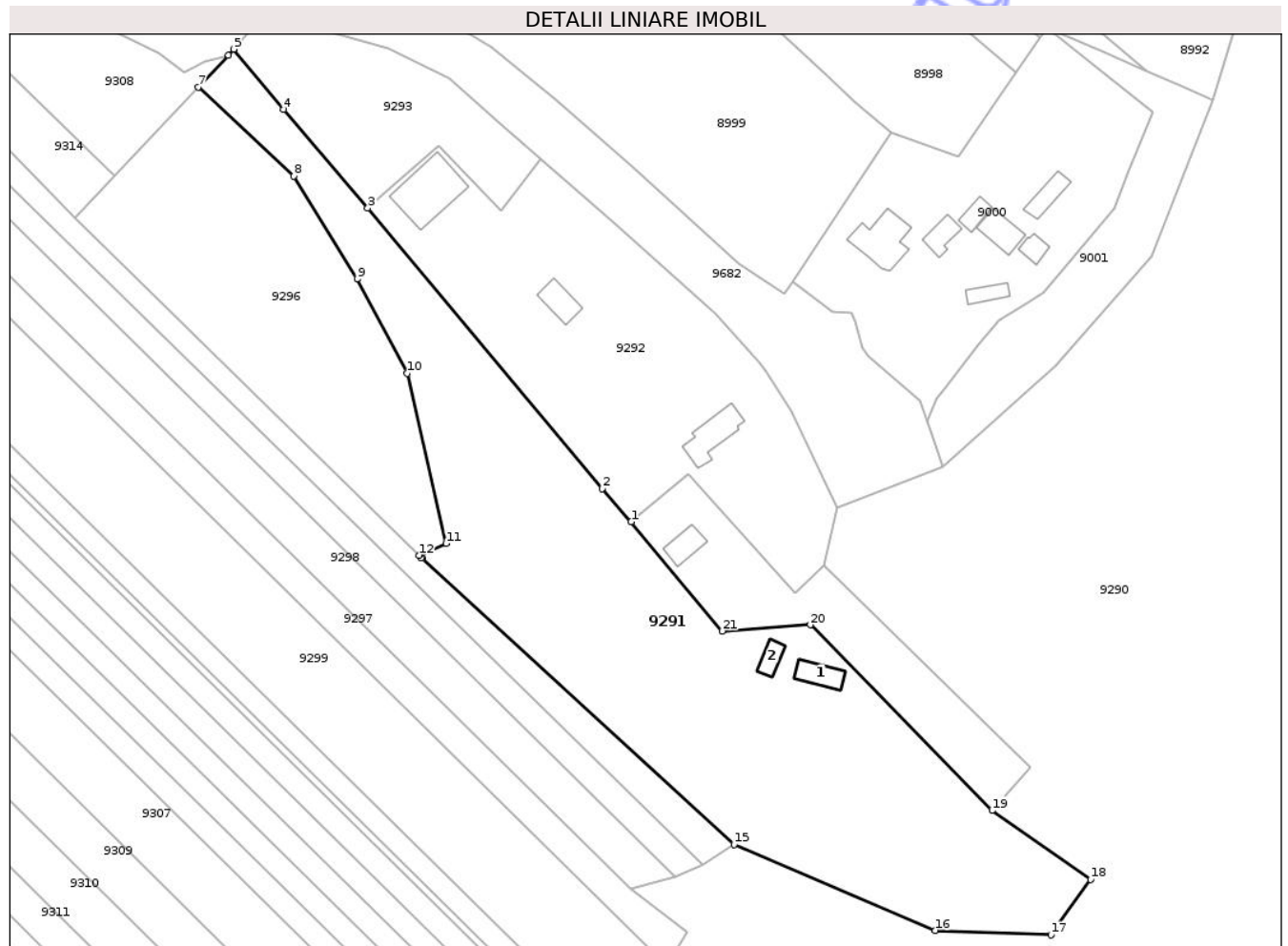
Inscrieri privind dezmembramintele dreptului de proprietate, drepturi reale de garanție și sarcini	Referințe
NU SUNT	

Anexa Nr. 1 La Partea I

Teren

Nr cadastral	Suprafața (mp)*	Observații / Referințe
	9.500	

* Suprafața este determinată în planul de proiecție Stereo 70.



Date referitoare la teren

Crt	Categorie folosință	Intra vilan	Suprafața (mp)	Tarla	Parcelă	Nr. topo	Observații / Referințe
1	curți construcții	DA	891	18	428A/1	-	
2	pășuni (P) - pășuni împădurite	DA	166	18	428B/2	-	
3	pasune	DA	388	18	428B/2	-	
4	pășuni (P) - pășuni împădurite	NU	3.704	18	428B/2	-	NR TOPO CORECT PARCELA 462/2
5	pasune	NU	4.351	18	428B/2	-	NR TOPO CORECT PARCELA 462/2

Date referitoare la construcții

Crt	Număr	Destinație construcție	Supraf. (mp)	Situație juridică	Observații / Referințe
A1.1		construcții de locuințe	61	Cu acte	Nr. niveluri:1; S. construita la sol:61 mp; S. construita desfasurata:61 mp; CASĂ DE LOCUIT
A1.2		construcții anexa	37	Cu acte	Nr. niveluri:1; S. construita la sol:37 mp; S. construita desfasurata:37 mp; CONSTRUCȚIE ANEXĂ

Lungime Segmente

1) Valorile lungimilor segmentelor sunt obținute din proiecție în plan.

Punct început	X / Y	Punct sfârșit	X / Y	Lungime segment (** (m)
1	616.614,325 627.326,832	2	616.607,126 627.335,138	10.992
3	616.548,369 627.405,301	4	616.527,32 627.429,954	32.416
5	616.514,781 627.445,034	6	616.513,454 627.443,537	2.0
7	616.505,934 627.435,567	8	616.529,828 627.413,273	32.68
9	616.545,714 627.387,56	10	616.558,244 627.364,012	26.674
11	616.567,942 627.321,409	12	616.561,267 627.318,454	7.3
13	616.561,692 627.317,781	14	616.562,0 627.317,781	0.308
15	616.640,065 627.246,136	16	616.690,422 627.224,616	54.763
17	616.719,427 627.223,504	18	616.729,388 627.237,345	17.053
19	616.704,691 627.254,6	20	616.659,213 627.301,059	65.013
21	616.637,119 627.299,518	1	616.614,325 627.326,832	35.575

Punct început	X / Y	Punct sfârșit	X / Y	Lungime segment (** (m)
2	616.607,126 627.335,138	3	616.548,369 627.405,301	91.516
4	616.527,32 627.429,954	5	616.514,781 627.445,034	19.612
6	616.513,454 627.443,537	7	616.505,934 627.435,567	10.958
8	616.529,828 627.413,273	9	616.545,714 627.387,56	30.225
10	616.558,244 627.364,012	11	616.567,942 627.321,409	43.693
12	616.561,267 627.318,454	13	616.561,692 627.317,781	0.797
14	616.562,0 627.317,781	15	616.640,065 627.246,136	105.958
16	616.690,422 627.224,616	17	616.719,427 627.223,504	29.025
18	616.729,388 627.237,345	19	616.704,691 627.254,6	30.127
20	616.659,213 627.301,059	21	616.637,119 627.299,518	22.148

** Lungimile segmentelor sunt determinate în planul de proiecție Stereo 70 și sunt rotunjite la 1 milimetru.

*** Distanța dintre puncte este formată din segmente cumulate ce sunt mai mici decât valoarea 1 milimetru.

**DATE DESPRE IMOBILUL NR. 9293**

Oficiul de Cadastru și Publicitate Imobiliară NEAMT
Biroul de Cadastru și Publicitate Imobiliară Targu-Neamt

A. Partea I. Descrierea imobilului

TEREN Intravilan

Nr. cadastral vechi:473

Adresa: Loc. Radeni, Jud. Neamt

Nr. Crt	Nr cadastral Nr. topografic	Suprafața* (mp)	Observații / Referințe
A1	50441	Din acte: 9.000 Masurata: 1.800	Sector cadastral:92 Teren neimprejmuit;

B. Partea II. Proprietari și acte

Inscrieri privitoare la dreptul de proprietate și alte drepturi reale	Referințe
6771 / 11/10/2010	
Hotarare Judecatoreasca nr. 269, din 14/03/2002 emis de Tribunalul Neamt (tiltu de proprietate nr. 43/789/02.10.1996 CJPSDT Neamt);	
B2	A1
Se infiinteaza cartea funciara 50441 a imobilului cu numarul cadastral 473/Pastraveni, rezultat din dezmembrarea imobilului cu numarul cadastral 467 in scris in cartea funciara 50435.	
6772 / 11/10/2010	
Act Notarial nr. 2826, din 07/10/2010 emis de BNP DAVID DANIELA;	
B3	A1
Intabulare, drept de PROPRIETATE, dobandit prin Conventie, cota actuala 1/1	
1) NISTOR DANIELA, - necasatorita	

C. Partea III. SARCINI

Inscrieri privind dezmembramintele dreptului de proprietate, drepturi reale de garanție și sarcini	Referințe
6771 / 11/10/2010	
Act Notarial nr. 2825, din 07/10/2010 emis de BNP DAVID DANIELA;	
C1	A1
Intabulare, drept de SERVITUTE, dobandit prin Conventie, cota actuala 1/1, cota initiala 1/1	
1) CODREANU CONSTANTIN	

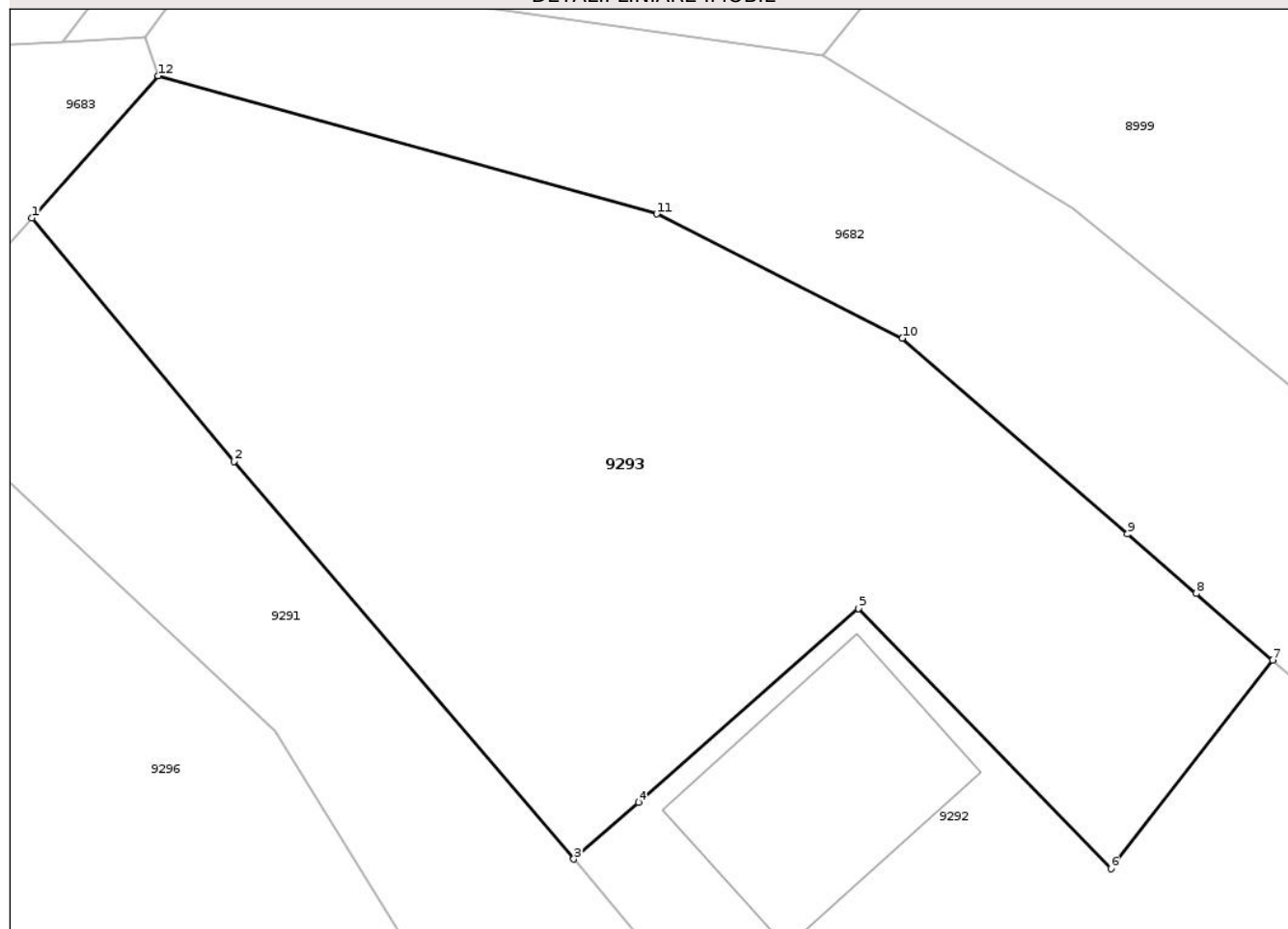
Anexa Nr. 1 La Partea I

Teren

Nr cadastral	Suprafața (mp)*	Observații / Referințe
50441	Din acte: 9.000 Masurata: 1.800	

* Suprafața este determinată în planul de proiecție Stereo 70.

DETALII LINIARE IMOBIL



Date referitoare la teren

Crt	Categorie folosință	Intra vilan	Suprafața (mp)	Tarla	Parcelă	Nr. topo	Observații / Referințe
1	pasune	DA	1.672	-	-	-	
2	drum	DA	128	-	-	-	

Lungime Segmente

1) Valorile lungimilor segmentelor sunt obținute din proiecție în plan.

Punct început	X / Y	Punct sfârșit	X / Y	Lungime segment (** (m)
1	616.514,781 627.445,034	2	616.527,32 627.429,954	19.612
2	616.527,32 627.429,954	3	616.548,369 627.405,301	32.416
3	616.548,369 627.405,301	4	616.552,385 627.408,817	5.337
4	616.552,385 627.408,817	5	616.566,0 627.420,834	18.16

Punct început	X / Y	Punct sfârșit	X / Y	Lungime segment (** (m)
5	616.566,0 627.420,834	6	616.581,654 627.404,705	22.477
6	616.581,654 627.404,705	7	616.591,684 627.417,624	16.355
7	616.591,684 627.417,624	8	616.586,938 627.421,752	6.291
8	616.586,938 627.421,752	9	616.582,684 627.425,451	5.637
9	616.582,684 627.425,451	10	616.568,732 627.437,583	18.489
10	616.568,732 627.437,583	11	616.553,51 627.445,288	17.061
11	616.553,51 627.445,288	12	616.522,595 627.453,85	32.079
12	616.522,595 627.453,85	1	616.514,781 627.445,034	11.781

** Lungimile segmentelor sunt determinate în planul de proiecție Stereo 70 și sunt rotunjite la 1 milimetru.

*** Distanța dintre puncte este formată din segmente cumulate ce sunt mai mici decât valoarea 1 milimetru.

**DATE DESPRE IMOBILUL NR. 9295**

Oficiul de Cadastru și Publicitate Imobiliară NEAMT
Biroul de Cadastru și Publicitate Imobiliară Targu-Neamt

A. Partea I. Descrierea imobilului

TEREN Necunoscut

Adresa: Loc. Radeni, Jud. Neamt, ȘI EXTRAVILAN COMUNA PĂSTRĂVENI

Nr. Crt	Nr cadastral Nr. topografic	Suprafața* (mp)	Observații / Referințe
A1		1.800	Sector cadastral:92 Teren neimprejmuit;

B. Partea II. Proprietari și acte

Inscrieri privitoare la dreptul de proprietate și alte drepturi reale		Referințe
/		
Act Administrativ nr. 43/1036, din 17/01/1995 emis de CJPSDPAT NEAMȚ;		
B1	Intabulare, drept de PROPRIETATE, dobandit prin Reconstituire, cota actuala 1/1 1) HRINCA C IOANA, LIPSĂ CNP 2) ASIMINEI C VASILE, LIPSĂ CNP 3) BACIU C PROFIRA, LIPSĂ CNP 4) ASIMINEI C IOAN, LIPSĂ CNP	A1

C. Partea III. SARCINI .

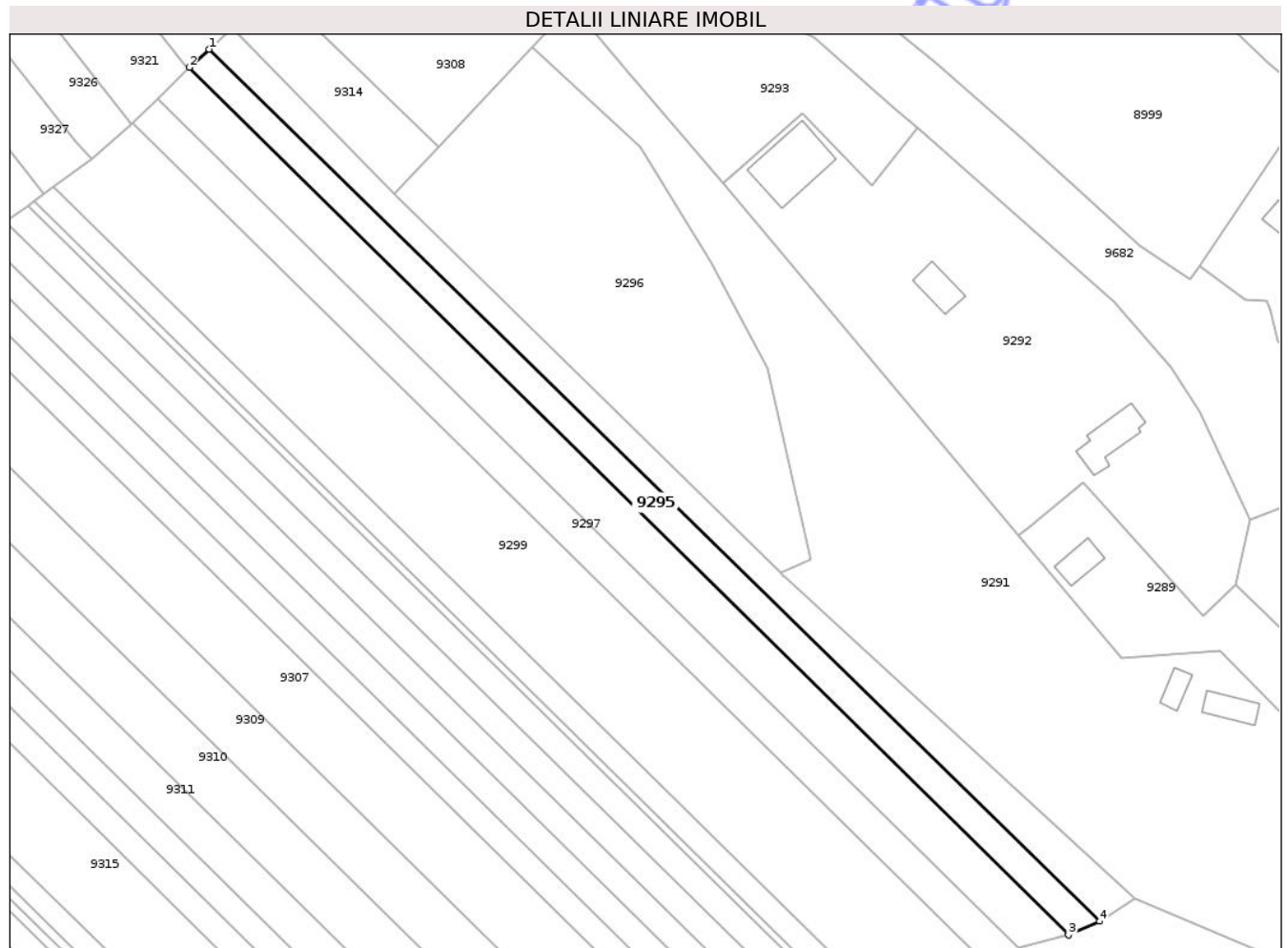
Inscrieri privind dezmembramintele dreptului de proprietate, drepturi reale de garanție și sarcini	Referințe
NU SUNT	

Anexa Nr. 1 La Partea I

Teren

Nr cadastral	Suprafața (mp)*	Observații / Referințe
	1.800	

* Suprafața este determinată în planul de proiecție Stereo 70.



Date referitoare la teren

Crt	Categorie folosință	Intra vilan	Suprafața (mp)	Tarla	Parcelă	Nr. topo	Observații / Referințe
1	arabil	DA	135	18	311/1	-	
2	arabil	NU	1.665	18	311/1	-	NR TOPO CORECT PARCELA 462/1

Lungime Segmente

1) Valorile lungimilor segmentelor sunt obținute din proiecție în plan.

Punct început	X / Y	Punct sfârșit	X / Y	Lungime segment (** (m))
1	616.433,796 627.435,118	2	616.429,39 627.431,094	5.967
2	616.429,39 627.431,094	3	616.625,366 627.237,919	275.178
3	616.625,366 627.237,919	4	616.632,322 627.240,991	7.604
4	616.632,322 627.240,991	1	616.433,796 627.435,118	277.665

** Lungimile segmentelor sunt determinate în planul de proiecție Stereo 70 și sunt rotunjite la 1 milimetru.

*** Distanța dintre puncte este formată din segmente cumulate ce sunt mai mici decât valoarea 1 milimetru.

Neutilizabil în Circuitul
Civil

**DATE DESPRE IMOBILUL NR. 9297**

Oficiul de Cadastru și Publicitate Imobiliară NEAMT
Biroul de Cadastru și Publicitate Imobiliară Targu-Neamt

A. Partea I. Descrierea imobilului

TEREN Extravilan

Adresa: Jud. Neamt

Nr. Crt	Nr cadastral Nr. topografic	Suprafața* (mp)	Observații / Referințe
A1		2.200	Sector cadastral:92 Teren neimprejmuit;

B. Partea II. Proprietari și acte

Inscrieri privitoare la dreptul de proprietate și alte drepturi reale		Referințe
/		
Act Administrativ nr. 43/1059, din 11/06/2002 emis de CJPSDPAT NEAMȚ;		
B1	Intabulare, drept de PROPRIETATE, dobândit prin Reconstituire, cota actuala 1/1	A1
	1) BORȘ V CONSTANTIN , LIPSĂ CNP 2) BORȘ V DUMITRU , LIPSĂ CNP 3) BORȘ V MIHAI , LIPSĂ CNP 4) BORȘ V PETRU , LIPSĂ CNP 5) CIOCOIU I DIDINA , LIPSĂ CNP	

C. Partea III. SARCINI .

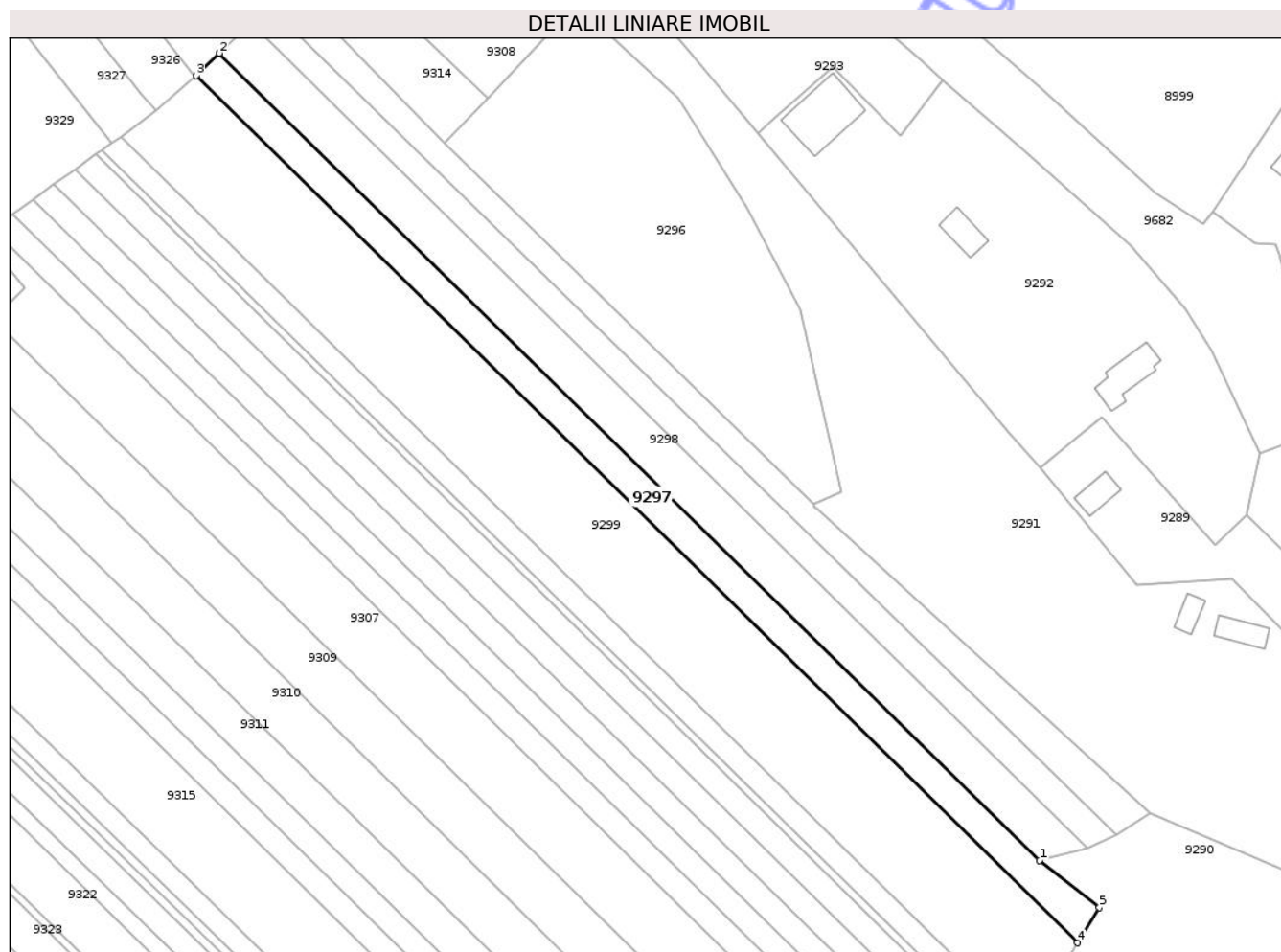
Inscrieri privind dezmembramintele dreptului de proprietate, drepturi reale de garanție și sarcini	Referințe
NU SUNT	

Anexa Nr. 1 La Partea I

Teren

Nr cadastral	Suprafața (mp)*	Observații / Referințe
	2.200	

* Suprafața este determinată în planul de proiecție Stereo 70.



Date referitoare la teren

Crt	Categorie folosință	Intra vilan	Suprafața (mp)	Tarla	Parcelă	Nr. topo	Observații / Referințe
1	arabil	NU	2.200	18	327/1	-	NR TOPO CORECT PARCELA 462/1

Lungime Segmente

1) Valorile lungimilor segmentelor sunt obținute din proiecție în plan.

Punct început	X / Y	Punct sfârșit	X / Y	Lungime segment (** (m)
1	616.614,281 627.235,148	2	616.422,273 627.423,948	269.282
2	616.422,273 627.423,948	3	616.416,776 627.418,741	7.572
3	616.416,776 627.418,741	4	616.623,112 627.215,852	289.376
4	616.623,112 627.215,852	5	616.628,257 627.224,131	9.748
5	616.628,257 627.224,131	1	616.614,281 627.235,148	17.796

** Lungimile segmentelor sunt determinate în planul de proiecție Stereo 70 și sunt rotunjite la 1 milimetru.

*** Distanța dintre puncte este formată din segmente cumulate ce sunt mai mici decât valoarea 1 milimetru.

Neutilizabil în Circuitul
Civil

**DATE DESPRE IMOBILUL NR. 9299**

Oficiul de Cadastru și Publicitate Imobiliară NEAMT
Biroul de Cadastru și Publicitate Imobiliară Targu-Neamt

A. Partea I. Descrierea imobilului

TEREN Extravilan

Adresa: Jud. Neamt

Nr. Crt	Nr cadastral Nr. topografic	Suprafața* (mp)	Observații / Referințe
A1		6.600	Sector cadastral:92 Teren neimprejmuit;

B. Partea II. Proprietari și acte

Inscrieri privitoare la dreptul de proprietate și alte drepturi reale	Referințe
/	
Act Administrativ nr. 43/1145, din 14/03/1995 emis de CJPSDPAT NEAMȚ;	
B1	A1
Intabulare, drept de PROPRIETATE, dobândit prin Reconstituire, cota actuala 1/1	
1) SCRICARU GH PAVEL, LIPSĂ CNP 2) ASIMINEI AURORA, LIPSĂ CNP 3) AZAMFIREI DIDINA, LIPSĂ CNP 4) BĂRBIERU ELENA, LIPSĂ CNP 5) CIOCOIU GH ELENA, LIPSĂ CNP	

C. Partea III. SARCINI .

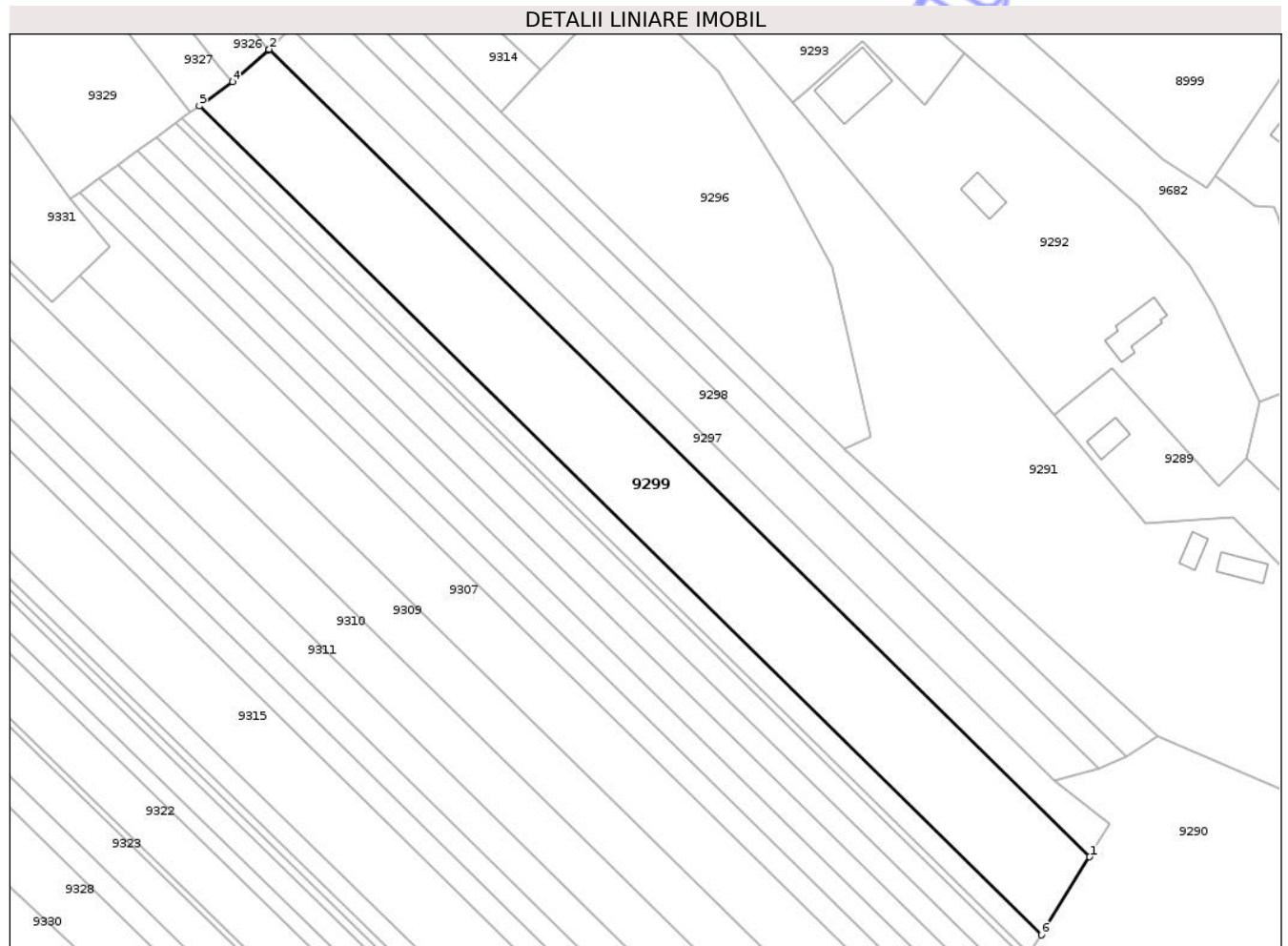
Inscrieri privind dezmembramintele dreptului de proprietate, drepturi reale de garanție și sarcini	Referințe
NU SUNT	

Anexa Nr. 1 La Partea I

Teren

Nr cadastral	Suprafața (mp)*	Observații / Referințe
	6.600	

* Suprafața este determinată în planul de proiecție Stereo 70.



Date referitoare la teren

Crt	Categorie folosință	Intra vilan	Suprafața (mp)	Tarla	Parcelă	Nr. topo	Observații / Referințe
1	arabil	NU	6.320	18	329/1	-	NR TOPO CORECT PARCELA 462/1
2	ape statatoare	NU	280	18	329/1	-	NR TOPO CORECT PARCELA 462/1

Lungime Segmente

1) Valorile lungimilor segmentelor sunt obținute din proiecție în plan.

Punct început	X / Y	Punct sfârșit	X / Y	Lungime segment (** (m)
1	616.623,112 627.215,852	2	616.416,776 627.418,741	289.376
2	616.416,776 627.418,741	3	616.416,542 627.418,52	0.321
3	616.416,542 627.418,52	4	616.407,506 627.410,553	12.047
4	616.407,506 627.410,553	5	616.399,143 627.404,479	10.336

Punct început	X / Y	Punct sfârșit	X / Y	Lungime segment (** (m)
5	616.399,143 627.404,479	6	616.610,923 627.196,238	297.01
6	616.610,923 627.196,238	1	616.623,112 627.215,852	23.093

** Lungimile segmentelor sunt determinate în planul de proiecție Stereo 70 și sunt rotunjite la 1 milimetru.

*** Distanța dintre puncte este formată din segmente cumulate ce sunt mai mici decât valoarea 1 milimetru.

Neutilizabil în Circuitul Civil

**DATE DESPRE IMOBILUL NR. 9300**

Oficiul de Cadastru și Publicitate Imobiliară NEAMT
Biroul de Cadastru și Publicitate Imobiliară Targu-Neamt

A. Partea I. Descrierea imobilului

TEREN Extravilan

Adresa: Jud. Neamt

Nr. Crt	Nr cadastral Nr. topografic	Suprafața* (mp)	Observații / Referințe
A1		1.600	Sector cadastral:92 Teren neimprejmuit;

B. Partea II. Proprietari și acte

Inscrieri privitoare la dreptul de proprietate și alte drepturi reale	Referințe
/	
Act Administrativ nr. 43/1065, din 15/02/1995 emis de CJPSDPAT NEAMȚ;	
B1	A1
Intabulare, drept de PROPRIETATE, dobandit prin Reconstituire, cota actuala 1/1 1) MUSTAȚA I ANA, LIPSĂ CNP	

C. Partea III. SARCINI .

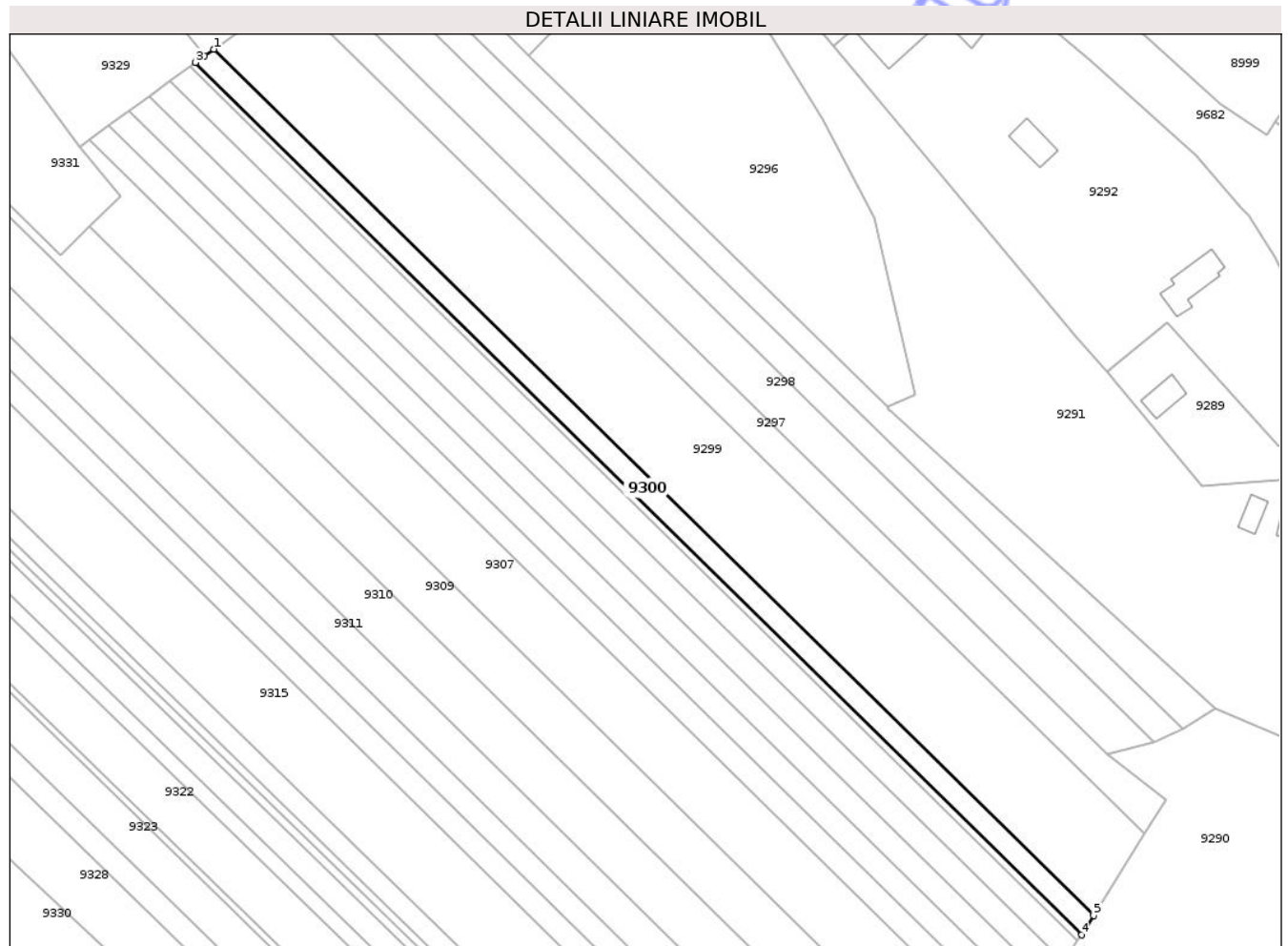
Inscrieri privind dezmembramintele dreptului de proprietate, drepturi reale de garanție și sarcini	Referințe
NU SUNT	

Anexa Nr. 1 La Partea I

Teren

Nr cadastral	Suprafața (mp)*	Observații / Referințe
	1.600	

* Suprafața este determinată în planul de proiecție Stereo 70.



Date referitoare la teren

Crt	Categorie folosință	Intra vilan	Suprafața (mp)	Tarla	Parcelă	Nr. topo	Observații / Referințe
1	arabil	NU	1.600	18	324/1	-	NR TOPO CORECT PARCELA 462/1

Lungime Segmente

1) Valorile lungimilor segmentelor sunt obținute din proiecție în plan.

Punct început	X / Y	Punct sfârșit	X / Y	Lungime segment (** (m)
1	616.399,143 627.404,479	2	616.396,904 627.402,853	2.768
2	616.396,904 627.402,853	3	616.394,735 627.401,285	2.676
3	616.394,735 627.401,285	4	616.608,019 627.191,565	299.12
4	616.608,019 627.191,565	5	616.610,923 627.196,238	5.502
5	616.610,923 627.196,238	1	616.399,143 627.404,479	297.01

** Lungimile segmentelor sunt determinate în planul de proiecție Stereo 70 și sunt rotunjite la 1 milimetru.

*** Distanța dintre puncte este formată din segmente cumulate ce sunt mai mici decât valoarea 1 milimetru.

Neutilizabil în Circuitul
Civil

**DATE DESPRE IMOBILUL NR. 9302**

Oficiul de Cadastru și Publicitate Imobiliară NEAMȚ
 Biroul de Cadastru și Publicitate Imobiliară Targu-Neamt

A. Partea I. Descrierea imobilului

TEREN Extravilan

Adresa: Jud. Neamt

Nr. Crt	Nr cadastral Nr. topografic	Suprafața* (mp)	Observații / Referințe
A1		1.800	Sector cadastral:92 Teren neimprejmuit;

B. Partea II. Proprietari și acte

Inscrieri privitoare la dreptul de proprietate și alte drepturi reale	Referințe
/	
Act Administrativ nr. 43/774, din 24/03/1995 emis de CJPSDPAT NEAMȚ;	
B1	A1
Intabulare, drept de PROPRIETATE, dobandit prin Reconstituire, cota actuala 1/1 1) CIOCOIU N TIMOFTE, LIPSĂ CNP	

C. Partea III. SARCINI .

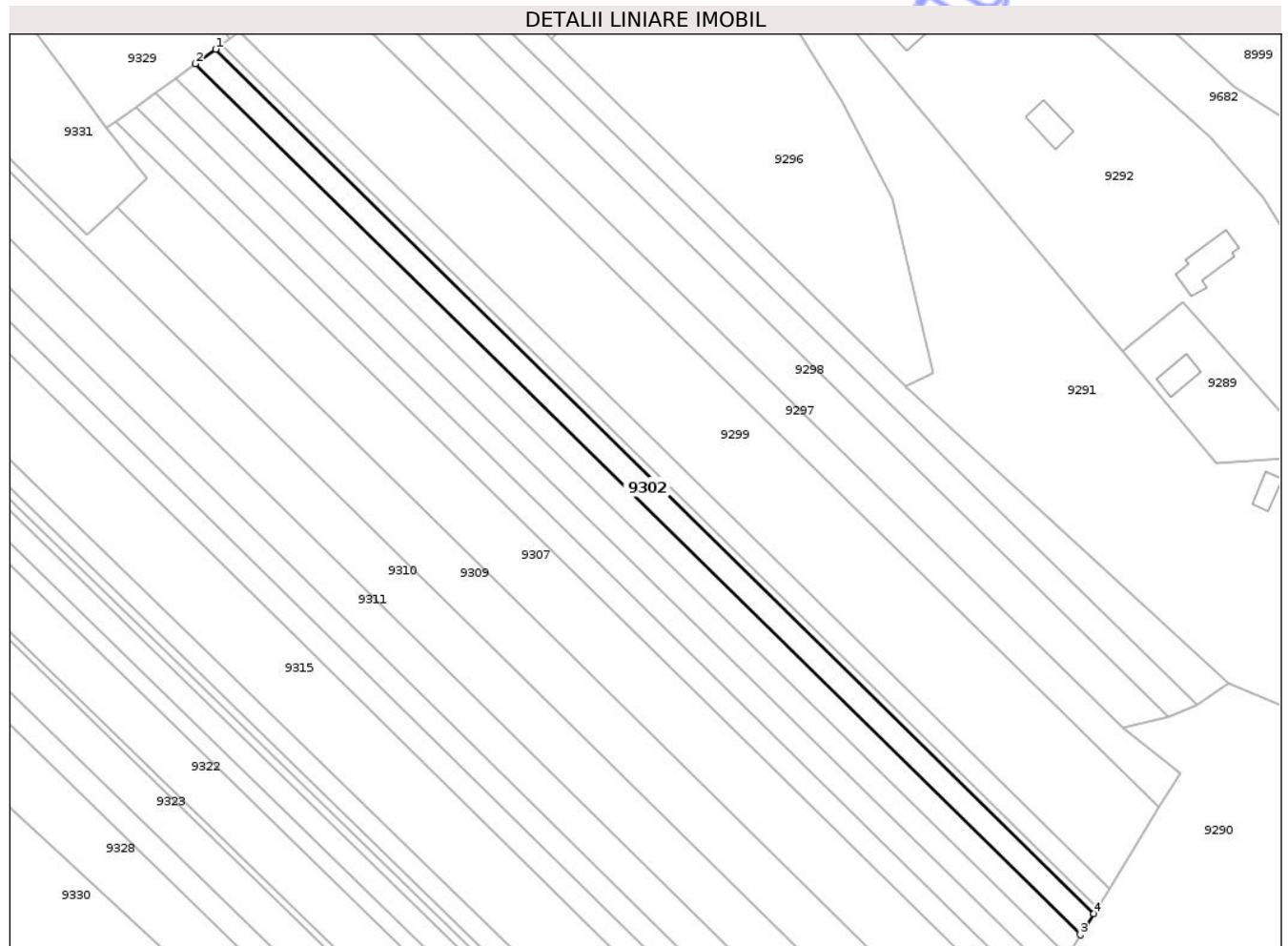
Inscrieri privind dezmembramintele dreptului de proprietate, drepturi reale de garanție și sarcini	Referințe
NU SUNT	

Anexa Nr. 1 La Partea I

Teren

Nr cadastral	Suprafața (mp)*	Observații / Referințe
	1.800	

* Suprafața este determinată în planul de proiecție Stereo 70.



Date referitoare la teren

Crt	Categorie folosință	Intra vilan	Suprafața (mp)	Tarla	Parcelă	Nr. topo	Observații / Referințe
1	arabil	NU	1.800	18	313/1	-	NR TOPO CORECT PARCELA 462/1

Lungime Segmente

1) Valorile lungimilor segmentelor sunt obținute din proiecție în plan.

Punct început	X / Y	Punct sfârșit	X / Y	Lungime segment (** (m)
1	616.393,362 627.400,293	2	616.388,446 627.396,74	6.066
2	616.388,446 627.396,74	3	616.603,88 627.184,905	302.136
3	616.603,88 627.184,905	4	616.607,116 627.190,111	6.13
4	616.607,116 627.190,111	1	616.393,362 627.400,293	299.778

** Lungimile segmentelor sunt determinate în planul de proiecție Stereo 70 și sunt rotunjite la 1 milimetru.

*** Distanța dintre puncte este formată din segmente cumulate ce sunt mai mici decât valoarea 1 milimetru.

Neutilizabil în Circuitul
Civil



DATE DESPRE IMOBILUL NR. 9304

Oficiul de Cadastru și Publicitate Imobiliară NEAMȚ
Biroul de Cadastru și Publicitate Imobiliară Targu-Neamt

A. Partea I. Descrierea imobilului

TEREN Extravilan

Adresa: Jud. Neamt

Nr. Crt	Nr cadastral Nr. topografic	Suprafața* (mp)	Observații / Referințe
A1		1.800	Sector cadastral:92 Teren neimprejmuit;

B. Partea II. Proprietari și acte

Inscrieri privitoare la dreptul de proprietate și alte drepturi reale	Referințe
/	
Act Administrativ nr. 43/896, din 23/01/2003 emis de CJPSDPAT NEAMȚ;	
B1	A1
Intabulare, drept de PROPRIETATE, dobandit prin Reconstituire, cota actuala 1/1	
1) STINGU I SPIRIDON, LIPSĂ CNP	

C. Partea III. SARCINI .

Inscrieri privind dezmembramintele dreptului de proprietate, drepturi reale de garanție și sarcini	Referințe
NU SUNT	

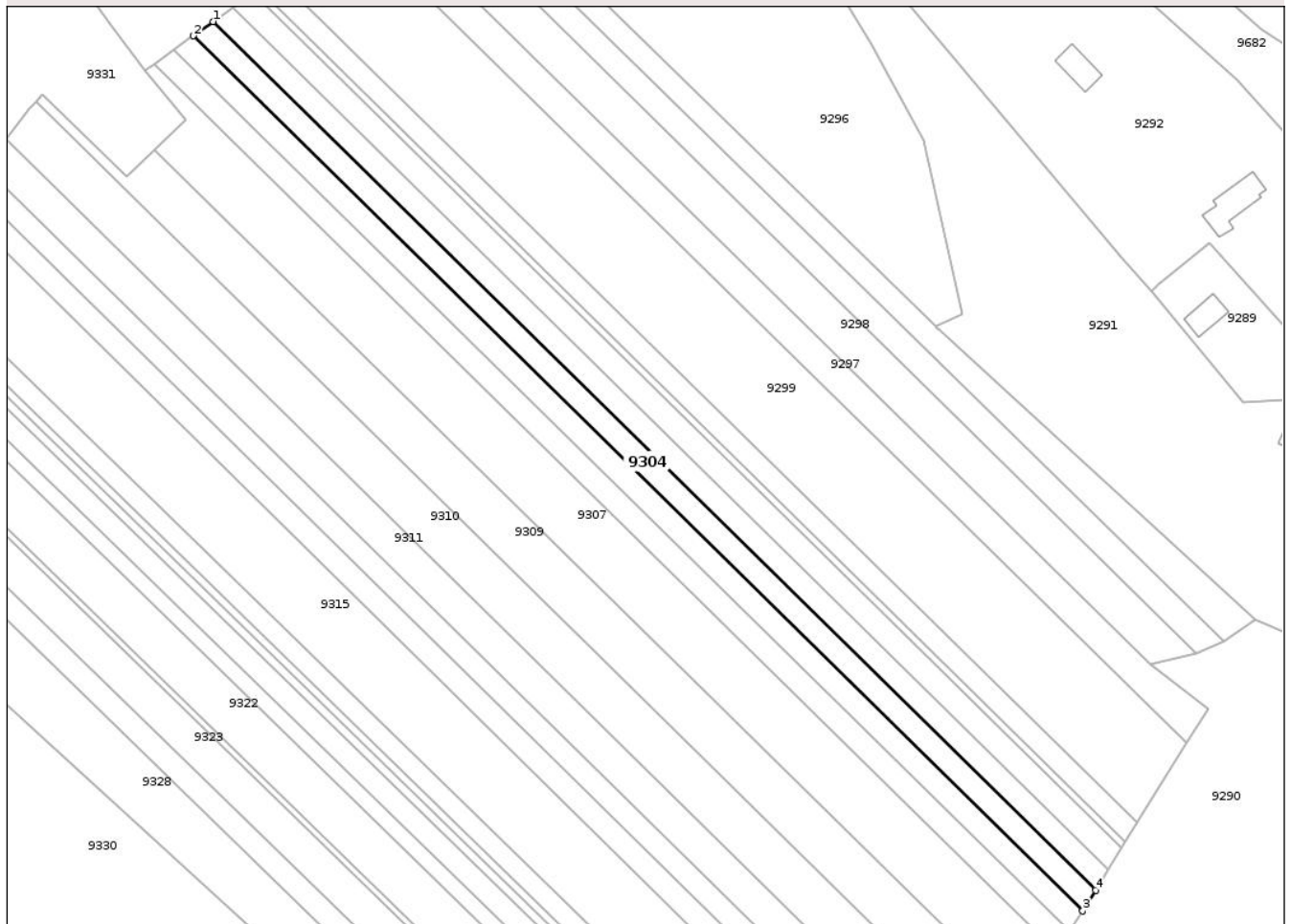
Anexa Nr. 1 La Partea I

Teren

Nr cadastral	Suprafața (mp)*	Observații / Referințe
	1.800	

* Suprafața este determinată în planul de proiecție Stereo 70.

DETALII LINIARE IMOBIL



Date referitoare la teren

Crt	Categorie folosință	Intra vilan	Suprafața (mp)	Tarla	Parcelă	Nr. topo	Observații / Referințe
1	arabil	NU	1.800	19	321/1	-	NR TOPO CORECT TARLA 18 PARCELA 462/1

Lungime Segmente

1) Valorile lungimilor segmentelor sunt obținute din proiecție în plan.

Punct început	X / Y	Punct sfârșit	X / Y	Lungime segment (** (m)
1	616.383,568 627.393,213	2	616.378,726 627.389,714	5.973
2	616.378,726 627.389,714	3	616.597,484 627.174,612	306.796
3	616.597,484 627.174,612	4	616.600,67 627.179,739	6.036
4	616.600,67 627.179,739	1	616.383,568 627.393,213	304.475

** Lungimile segmentelor sunt determinate în planul de proiecție Stereo 70 și sunt rotunjite la 1 milimetru.

*** Distanța dintre puncte este formată din segmente cumulate ce sunt mai mici decât valoarea 1 milimetru.

Neutilizabil în Circuitul
Civil

**DATE DESPRE IMOBILUL NR. 9306**

Oficiul de Cadastru și Publicitate Imobiliară NEAMȚ
Biroul de Cadastru și Publicitate Imobiliară Targu-Neamt

A. Partea I. Descrierea imobilului

TEREN Extravilan

Adresa: Jud. Neamt

Nr. Crt	Nr cadastral Nr. topografic	Suprafața* (mp)	Observații / Referințe
A1		1.800	Sector cadastral:92 Teren neimprejmuit;

B. Partea II. Proprietari și acte

Inscrieri privitoare la dreptul de proprietate și alte drepturi reale	Referințe
/	
Act Administrativ nr. 43/712, din 09/10/1995 emis de CJPSDPAT NEAMȚ;	
B1	A1
Intabulare, drept de PROPRIETATE, dobandit prin Reconstituire, cota actuala 1/1	
1) BARBIERU I ELENA, LIPSĂ CNP	

C. Partea III. SARCINI .

Inscrieri privind dezmembramintele dreptului de proprietate, drepturi reale de garanție și sarcini	Referințe
NU SUNT	

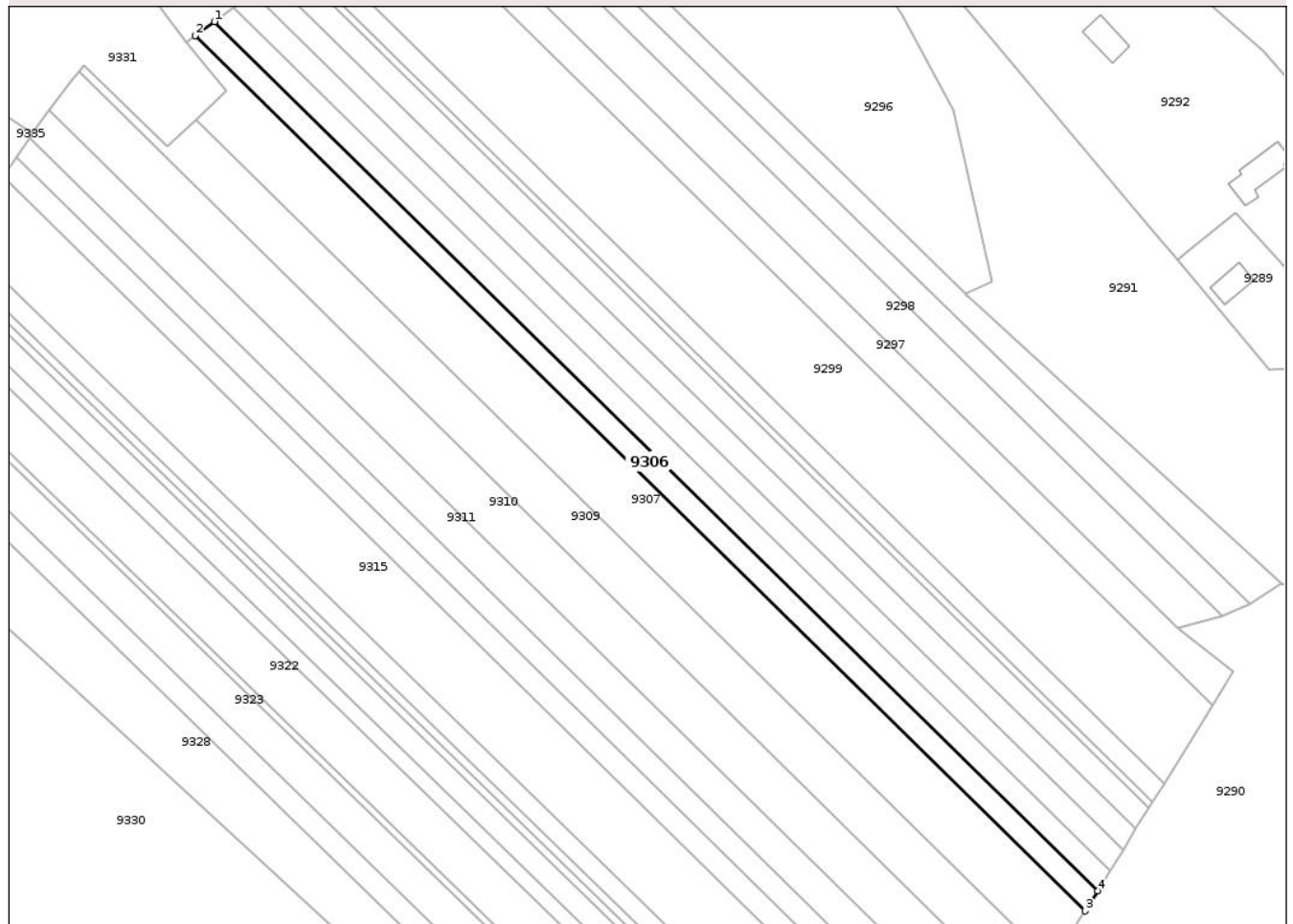
Anexa Nr. 1 La Partea I

Teren

Nr cadastral	Suprafața (mp)*	Observații / Referințe
	1.800	

* Suprafața este determinată în planul de proiecție Stereo 70.

DETALII LINIARE IMOBIL



Date referitoare la teren

Crt	Categorie folosință	Intra vilan	Suprafața (mp)	Tarla	Parcelă	Nr. topo	Observații / Referințe
1	arabil	NU	1.800	18	322/1	-	NR TOPO CORECT PARCELA 462/1

Lungime Segmente

1) Valorile lungimilor segmentelor sunt obținute din proiecție în plan.

Punct început	X / Y	Punct sfârșit	X / Y	Lungime segment (** (m)
1	616.373,921 627.386,241	2	616.369,152 627.382,794	5.885
2	616.369,152 627.382,794	3	616.591,183 627.164,473	311.387
3	616.591,183 627.164,473	4	616.594,322 627.169,524	5.947
4	616.594,322 627.169,524	1	616.373,921 627.386,241	309.1

** Lungimile segmentelor sunt determinate în planul de proiecție Stereo 70 și sunt rotunjite la 1 milimetru.

*** Distanța dintre puncte este formată din segmente cumulate ce sunt mai mici decât valoarea 1 milimetru.

Neutilizabil în Circuitul
Civil

**DATE DESPRE IMOBILUL NR. 9309**

Oficiul de Cadastru și Publicitate Imobiliară NEAMT
Biroul de Cadastru și Publicitate Imobiliară Targu-Neamt

A. Partea I. Descrierea imobilului

TEREN Extravilan

Adresa: Jud. Neamt

Nr. Crt	Nr cadastral Nr. topografic	Suprafața* (mp)	Observații / Referințe
A1		3.600	Sector cadastral:92 Teren neimprejmuit;

B. Partea II. Proprietari și acte

Inscrieri privitoare la dreptul de proprietate și alte drepturi reale	Referințe
/	
Act Administrativ nr. 43/50, din 15/02/2005 emis de CJSPDPAT NEAMȚ;	
B1	A1
Intabulare, drept de PROPRIETATE, dobandit prin Reconstituire, cota actuala 1/1	
1) BACIU A SOFICA, LIPSĂ CNP	

C. Partea III. SARCINI .

Inscrieri privind dezmembramintele dreptului de proprietate, drepturi reale de garanție și sarcini	Referințe
NU SUNT	

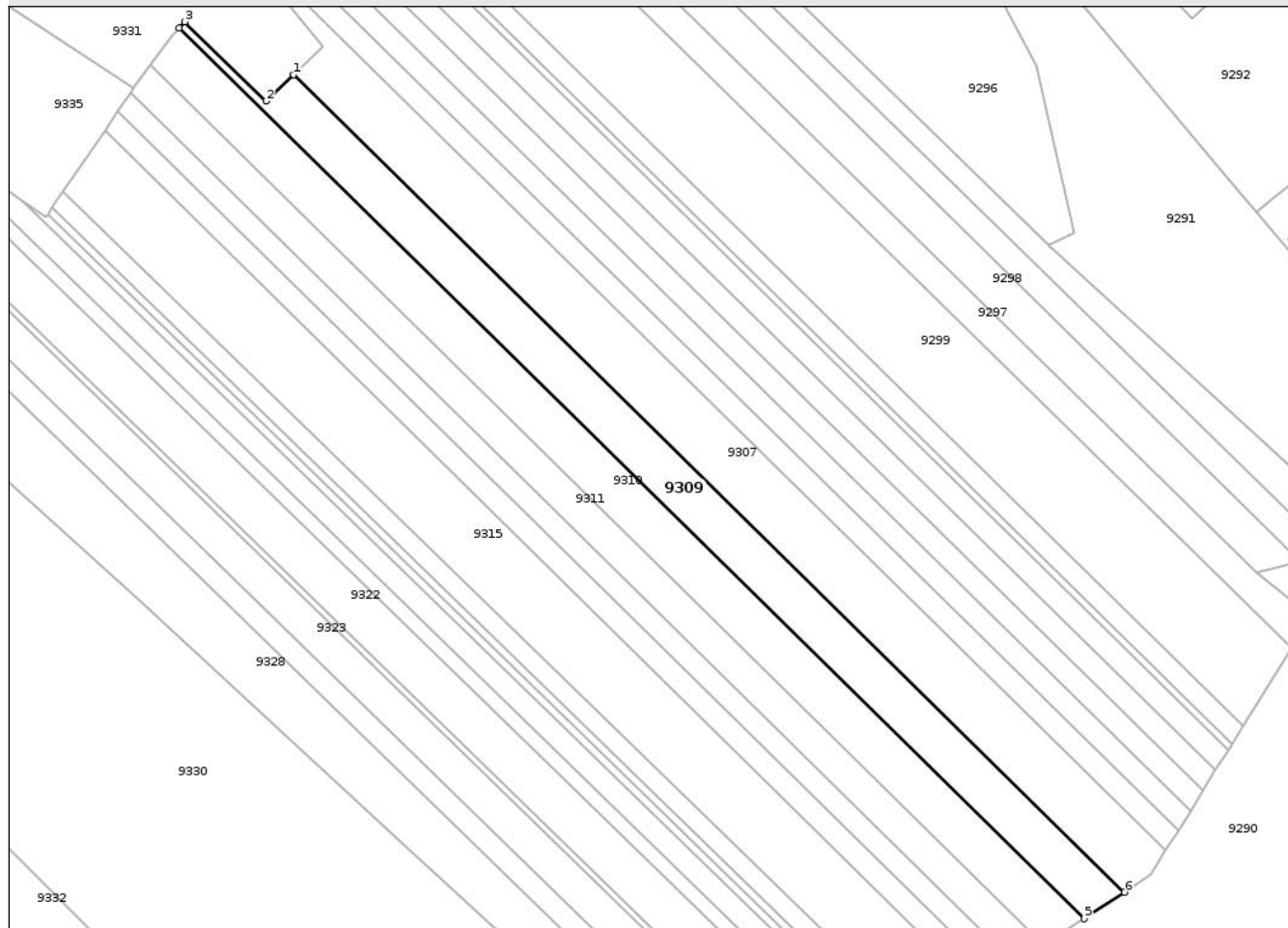
Anexa Nr. 1 La Partea I

Teren

Nr cadastral	Suprafața (mp)*	Observații / Referințe
	3.600	

* Suprafața este determinată în planul de proiecție Stereo 70.

DETALII LINIARE IMOBIL



Date referitoare la teren

Crt	Categorie folosință	Intra vilan	Suprafața (mp)	Tarla	Parcelă	Nr. topo	Observații / Referințe
1	arabil	NU	3.600	18	317	-	NR TOPO CORECT PARCELA 462

Lungime Segmente

1) Valorile lungimilor segmentelor sunt obținute din proiecție în plan.

Punct început	X / Y	Punct sfârșit	X / Y	Lungime segment (** (m)
1	616.369,192 627.361,787	2	616.362,159 627.355,067	9.727
2	616.362,159 627.355,067	3	616.341,469 627.375,212	28.877
3	616.341,469 627.375,212	4	616.340,035 627.373,663	2.11
4	616.340,035 627.373,663	5	616.570,367 627.147,179	323.03
5	616.570,367 627.147,179	6	616.580,618 627.153,893	12.254

Punct început	X / Y	Punct sfârșit	X / Y	Lungime segment (** (m)
6	616.580,618 627.153,893	1	616.369,192 627.361,787	296.515

** Lungimile segmentelor sunt determinate în planul de proiecție Stereo 70 și sunt rotunjite la 1 milimetru.

*** Distanța dintre puncte este formată din segmente cumulate ce sunt mai mici decât valoarea 1 milimetru.

Neutilizabil în Circuitul Civil

**DATE DESPRE IMOBILUL NR. 9310**

Oficiul de Cadastru și Publicitate Imobiliară NEAMT
Biroul de Cadastru și Publicitate Imobiliară Targu-Neamt

A. Partea I. Descrierea imobilului

TEREN Extravilan

Adresa: Jud. Neamt

Nr. Crt	Nr cadastral Nr. topografic	Suprafața* (mp)	Observații / Referințe
A1		3.800	Sector cadastral:92 Teren neimprejmuit;

B. Partea II. Proprietari și acte

Inscrieri privitoare la dreptul de proprietate și alte drepturi reale	Referințe
/	
Act Administrativ nr. 43/1132, din 03/06/1994 emis de CJPSDPAT NEAMT;	
B1	A1
Intabulare, drept de PROPRIETATE, dobandit prin Reconstituire, cota actuala 1/1	
1) ONISEI GH VICTOR, LIPSĂ CNP	
2) ONISEI GH GHEORGHE, LIPSĂ CNP	

C. Partea III. SARCINI .

Inscrieri privind dezmembramintele dreptului de proprietate, drepturi reale de garanție și sarcini	Referințe
NU SUNT	

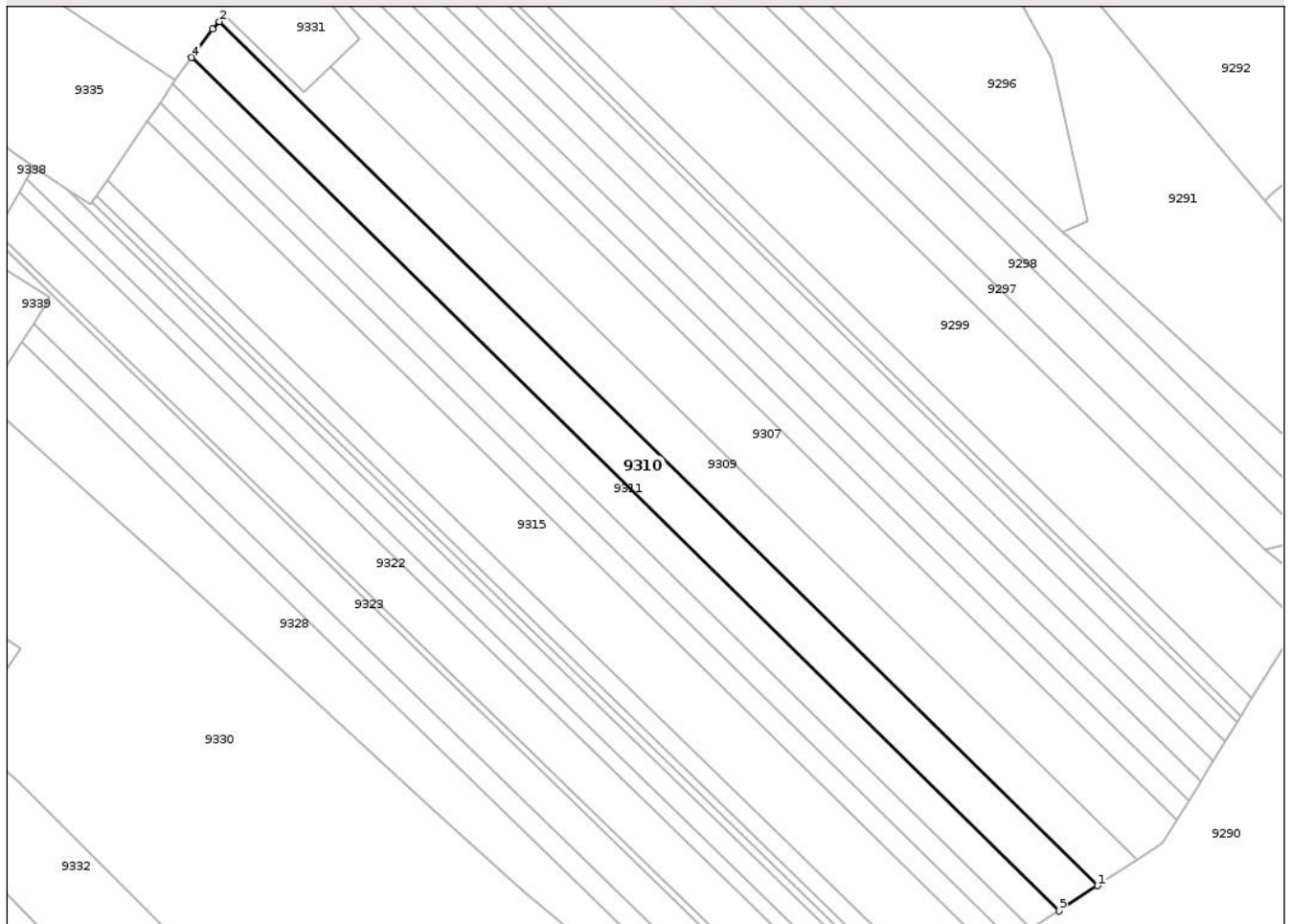
Anexa Nr. 1 La Partea I

Teren

Nr cadastral	Suprafața (mp)*	Observații / Referințe
	3.800	

* Suprafața este determinată în planul de proiecție Stereo 70.

DETALII LINIARE IMOBIL



Date referitoare la teren

Crt	Categorie folosință	Intra vilan	Suprafața (mp)	Tarla	Parcelă	Nr. topo	Observații / Referințe
1	arabil	NU	3.800	18	319/1	-	NR TOPO CORECT PARCELA 462/1

Lungime Segmente

1) Valorile lungimilor segmentelor sunt obținute din proiecție în plan.

Punct început	X / Y	Punct sfârșit	X / Y	Lungime segment (** (m)
1	616.570,367 627.147,179	2	616.340,035 627.373,663	323.03
2	616.340,035 627.373,663	3	616.338,203 627.371,686	2.695
3	616.338,203 627.371,686	4	616.332,727 627.364,256	9.23
4	616.332,727 627.364,256	5	616.560,238 627.140,546	319.073
5	616.560,238 627.140,546	1	616.570,367 627.147,179	12.108

** Lungimile segmentelor sunt determinate în planul de proiecție Stereo 70 și sunt rotunjite la 1 milimetru.

*** Distanța dintre puncte este formată din segmente cumulate ce sunt mai mici decât valoarea 1 milimetru.

Neutilizabil în Circuitul
Civil

**DATE DESPRE IMOBILUL NR. 9312**

Oficiul de Cadastru și Publicitate Imobiliară NEAMT
Biroul de Cadastru și Publicitate Imobiliară Targu-Neamt

A. Partea I. Descrierea imobilului

TEREN Extravilan

Adresa: Jud. Neamt

Nr. Crt	Nr cadastral Nr. topografic	Suprafața* (mp)	Observații / Referințe
A1		1.800	Sector cadastral:92 Teren neimprejmuit;

B. Partea II. Proprietari și acte

Inscrieri privitoare la dreptul de proprietate și alte drepturi reale	Referințe
/	
Act Administrativ nr. 43/1062, din 22/02/1995 emis de CJPSDPAT NEAMȚ;	
B1	A1
Intabulare, drept de PROPRIETATE, dobandit prin Reconstituire, cota actuala 1/1	
1) BĂHNEANU D ELEONORA, LIPSĂ CNP	
2) BACIU D VICTOR, LIPSĂ CNP	

C. Partea III. SARCINI .

Inscrieri privind dezmembramintele dreptului de proprietate, drepturi reale de garanție și sarcini	Referințe
NU SUNT	

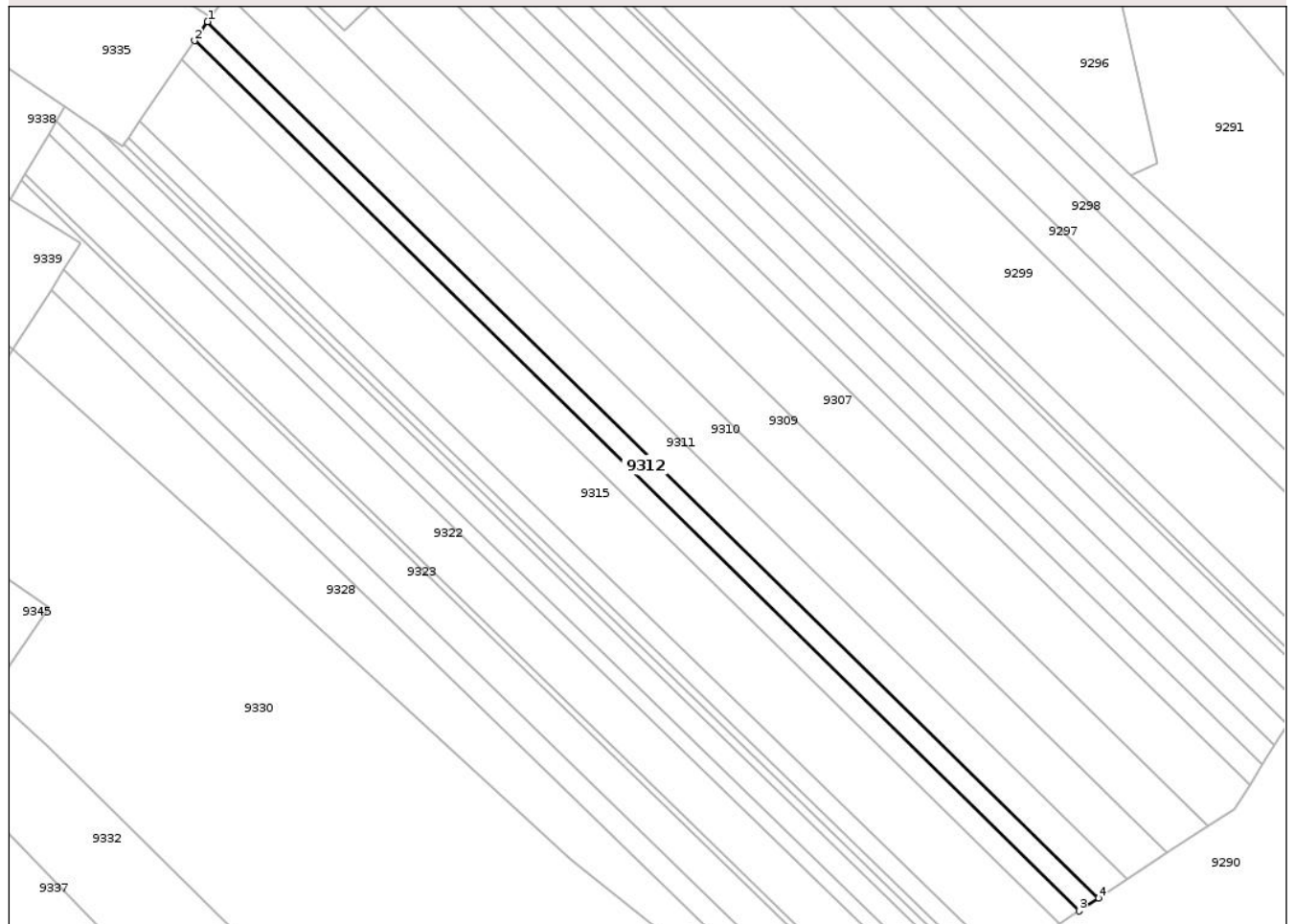
Anexa Nr. 1 La Partea I

Teren

Nr cadastral	Suprafața (mp)*	Observații / Referințe
	1.800	

* Suprafața este determinată în planul de proiecție Stereo 70.

DETALII LINIARE IMOBIL



Date referitoare la teren

Crt	Categorie folosință	Intra vilan	Suprafața (mp)	Tarla	Parcelă	Nr. topo	Observații / Referințe
1	arabil	NU	1.800	18	316/1	-	NR TOPO CORECT PARCELA 462/1

Lungime Segmente

1) Valorile lungimilor segmentelor sunt obținute din proiecție în plan.

Punct început	X / Y	Punct sfârșit	X / Y	Lungime segment (** (m)
1	616.327,667 627.357,306	2	616.324,4 627.352,5	5.811
2	616.324,4 627.352,5	3	616.548,064 627.132,572	313.678
3	616.548,064 627.132,572	4	616.552,959 627.135,778	5.851
4	616.552,959 627.135,778	1	616.327,667 627.357,306	315.96

** Lungimile segmentelor sunt determinate în planul de proiecție Stereo 70 și sunt rotunjite la 1 milimetru.

*** Distanța dintre puncte este formată din segmente cumulate ce sunt mai mici decât valoarea 1 milimetru.

Neutilizabil în Circuitul
Civil

**DATE DESPRE IMOBILUL NR. 9314**

Oficiul de Cadastru și Publicitate Imobiliară NEAMT
Biroul de Cadastru și Publicitate Imobiliară Targu-Neamt

A. Partea I. Descrierea imobilului

TEREN Intravilan

Adresa: Loc. Pastraveni, Str Luncii, Jud. Neamt

Nr. Crt	Nr cadastral Nr. topografic	Suprafața* (mp)	Observații / Referințe
A1		2.700	Sector cadastral:92 Teren neimprejmuit;

B. Partea II. Proprietari și acte

Inscrieri privitoare la dreptul de proprietate și alte drepturi reale	Referințe
/	
Act Administrativ nr. 43/1156, din 21/11/1995 emis de CJPSDPAT NEAMT;	
B1	A1
Intabulare, drept de PROPRIETATE, dobandit prin Reconstituire, cota actuala 1/1	
1) SURUGIU GH PETRU, LIPSĂ CNP	
2) SURUGIU GH MIHAI, LIPSĂ CNP	

C. Partea III. SARCINI .

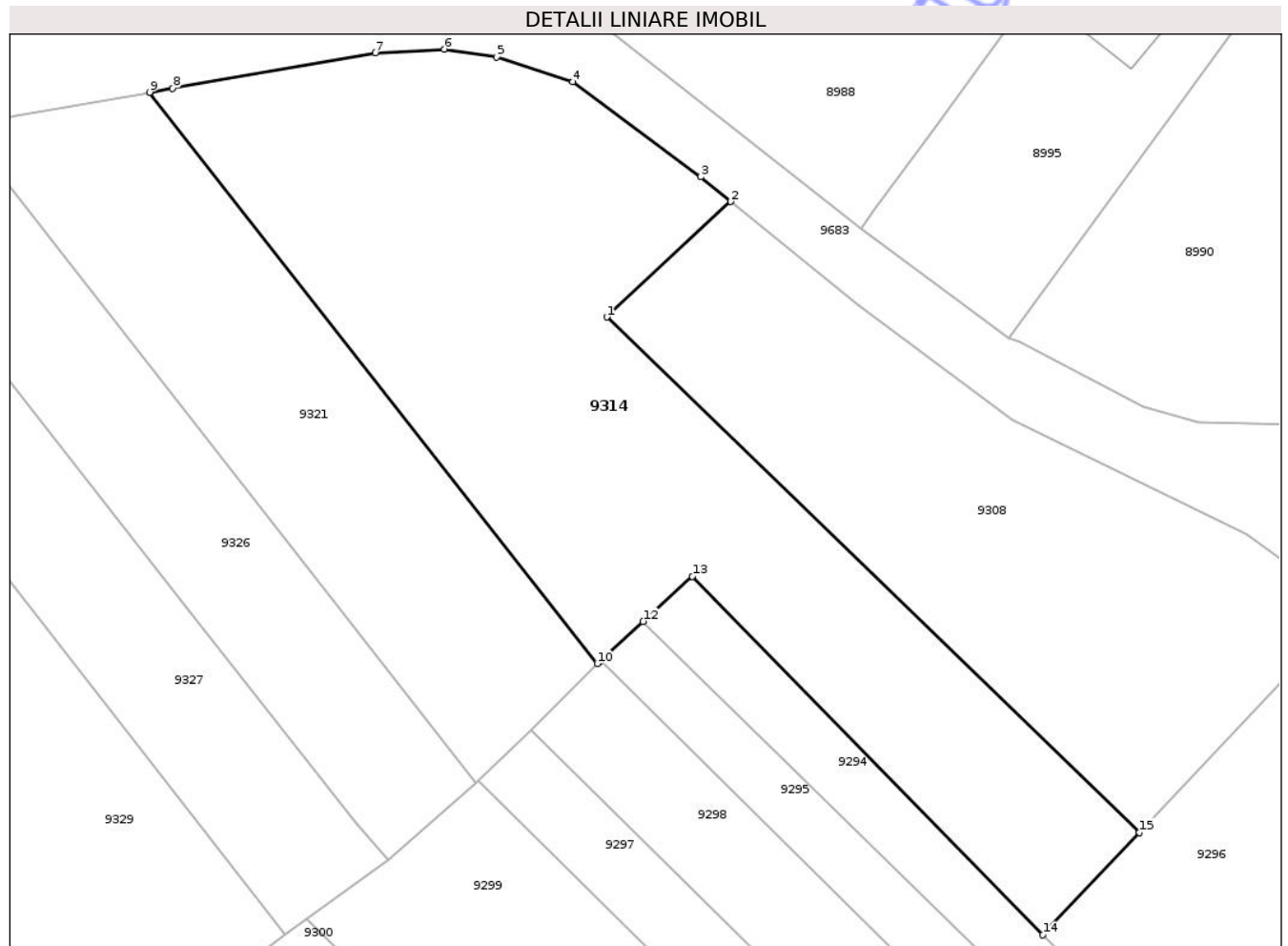
Inscrieri privind dezmembramintele dreptului de proprietate, drepturi reale de garanție și sarcini	Referințe
NU SUNT	

Anexa Nr. 1 La Partea I

Teren

Nr cadastral	Suprafața (mp)*	Observații / Referințe
	2.700	

* Suprafața este determinată în planul de proiecție Stereo 70.



Date referitoare la teren

Crt	Categorie folosință	Intra vilan	Suprafața (mp)	Tarla	Parcelă	Nr. topo	Observații / Referințe
1	pășuni (P) - pășuni împădurite	DA	1.191	18	300/1	-	
2	arabil	DA	1.509	18	300/1	-	

Lungime Segmente

1) Valorile lungimilor segmentelor sunt obținute din proiecție în plan.

Punct început	X / Y	Punct sfârșit	X / Y	Lungime segment (** (m)
1	616.430,054 627.466,475	2	616.442,834 627.478,377	17.463
2	616.442,834 627.478,377	3	616.439,714 627.480,906	4.016
3	616.439,714 627.480,906	4	616.426,525 627.490,714	16.436
4	616.426,525 627.490,714	5	616.418,694 627.493,26	8.234

Punct început	X / Y	Punct sfârșit	X / Y	Lungime segment (** (m)
5	616.418,694 627.493,26	6	616.413,287 627.494,072	5.468
6	616.413,287 627.494,072	7	616.406,177 627.493,7	7.12
7	616.406,177 627.493,7	8	616.385,277 627.490,044	21.217
8	616.385,277 627.490,044	9	616.382,898 627.489,628	2.415
9	616.382,898 627.489,628	10	616.429,057 627.430,759	74.807
10	616.429,057 627.430,759	11	616.429,39 627.431,094	0.472
11	616.429,39 627.431,094	12	616.433,796 627.435,118	5.967
12	616.433,796 627.435,118	13	616.438,892 627.439,772	6.901
13	616.438,892 627.439,772	14	616.475,036 627.402,822	51.689
14	616.475,036 627.402,822	15	616.484,994 627.413,376	14.51
15	616.484,994 627.413,376	1	616.430,054 627.466,475	76.406

** Lungimile segmentelor sunt determinate în planul de proiecție Stereo 70 și sunt rotunjite la 1 milimetru.

*** Distanța dintre puncte este formată din segmente cumulate ce sunt mai mici decât valoarea 1 milimetru.

**DATE DESPRE IMOBILUL NR. 9316**

Oficiul de Cadastru și Publicitate Imobiliară NEAMȚ
 Biroul de Cadastru și Publicitate Imobiliară Targu-Neamt

A. Partea I. Descrierea imobilului

TEREN Extravilan

Adresa: Jud. Neamt

Nr. Crt	Nr cadastral Nr. topografic	Suprafața* (mp)	Observații / Referințe
A1		1.500	Sector cadastral:92 Teren neimprejmuit;

B. Partea II. Proprietari și acte

Inscrieri privitoare la dreptul de proprietate și alte drepturi reale	Referințe
/	
Act Administrativ nr. 43/655, din 29/11/1996 emis de CJPSDPAT NEAMȚ;	
B1	A1
Intabulare, drept de PROPRIETATE, dobandit prin Reconstituire, cota actuala 1/1	
1) AZAMFIRII TOADER, LIPSĂ CNP	

C. Partea III. SARCINI .

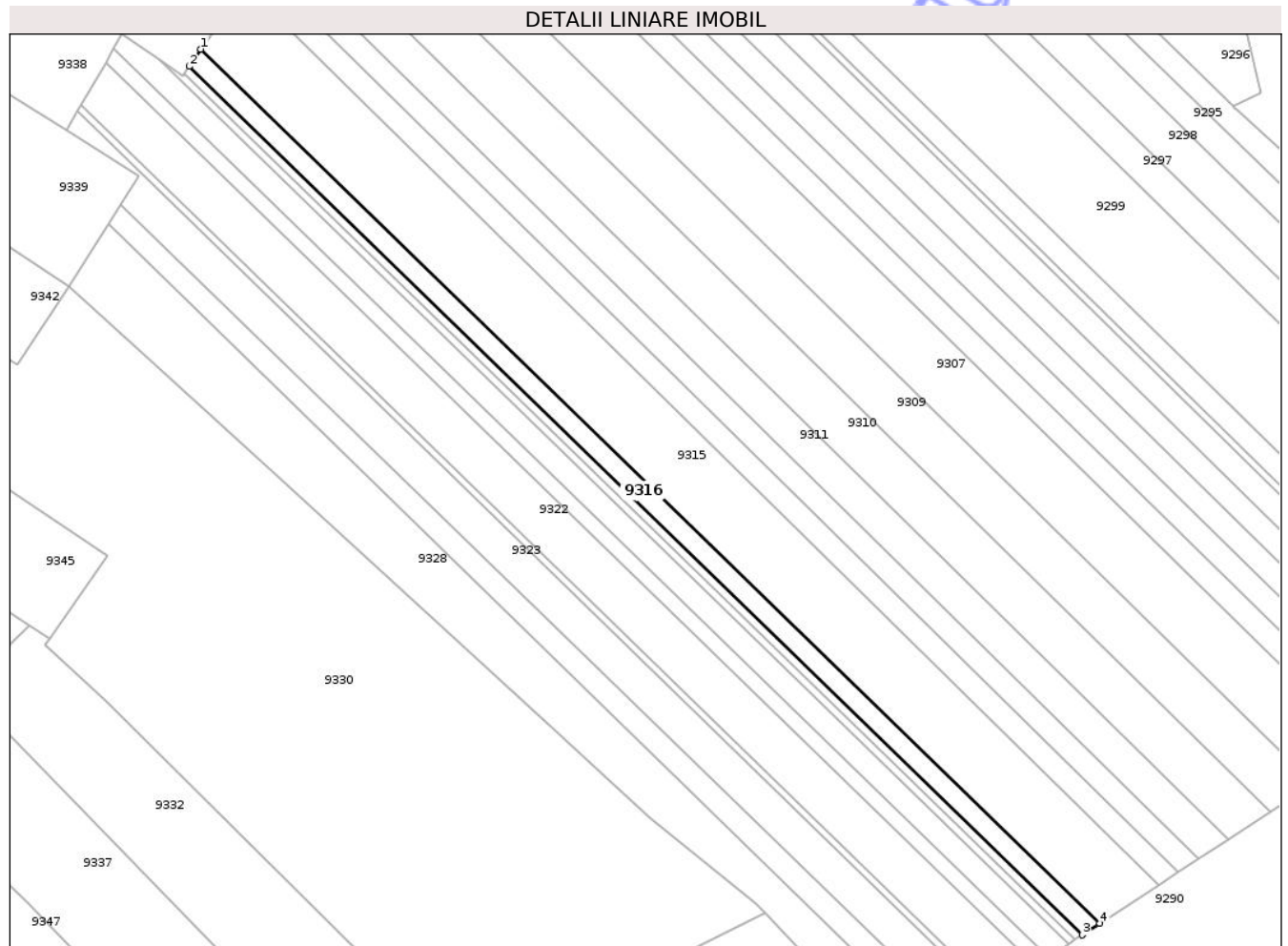
Inscrieri privind dezmembramintele dreptului de proprietate, drepturi reale de garanție și sarcini	Referințe
NU SUNT	

Anexa Nr. 1 La Partea I

Teren

Nr cadastral	Suprafața (mp)*	Observații / Referințe
	1.500	

* Suprafața este determinată în planul de proiecție Stereo 70.



Date referitoare la teren

Crt	Categorie folosință	Intra vilan	Suprafața (mp)	Tarla	Parcelă	Nr. topo	Observații / Referințe
1	arabil	NU	1.500	18	311/1	-	NR TOPO CORECT PARCELA 462/1

Lungime Segmente

1) Valorile lungimilor segmentelor sunt obținute din proiecție în plan.

Punct început	X / Y	Punct sfârșit	X / Y	Lungime segment (** (m)
1	616.310,551 627.332,131	2	616.307,729 627.327,98	5.019
2	616.307,729 627.327,98	3	616.524,685 627.117,26	302.444
3	616.524,685 627.117,26	4	616.528,922 627.120,036	5.066
4	616.528,922 627.120,036	1	616.310,551 627.332,131	304.418

** Lungimile segmentelor sunt determinate în planul de proiecție Stereo 70 și sunt rotunjite la 1 milimetru.

*** Distanța dintre puncte este formată din segmente cumulate ce sunt mai mici decât valoarea 1 milimetru.

Neutilizabil în Circuitul
Civil

**DATE DESPRE IMOBILUL NR. 9318**

Oficiul de Cadastru și Publicitate Imobiliară NEAMȚ
Biroul de Cadastru și Publicitate Imobiliară Targu-Neamt

A. Partea I. Descrierea imobilului

TEREN Necunoscut

Adresa: Loc. Radeni, Jud. Neamt, ȘI EXTRAVILAN COMUNA PĂSTRĂVENI

Nr. Crt	Nr cadastral Nr. topografic	Suprafața* (mp)	Observații / Referințe
A1		600	Sector cadastral:92 Teren neimprejmuit;

B. Partea II. Proprietari și acte

Inscrieri privitoare la dreptul de proprietate și alte drepturi reale	Referințe
/	
Act Administrativ nr. 43/840, din 07/09/1999 emis de CJPSDPAT NEAMȚ;	
B1	A1
Intabulare, drept de PROPRIETATE, dobandit prin Reconstituire, cota actuala 1/1 1) NISTOR I EMILIA, LIPSĂ CNP	

C. Partea III. SARCINI .

Inscrieri privind dezmembramintele dreptului de proprietate, drepturi reale de garanție și sarcini	Referințe
NU SUNT	

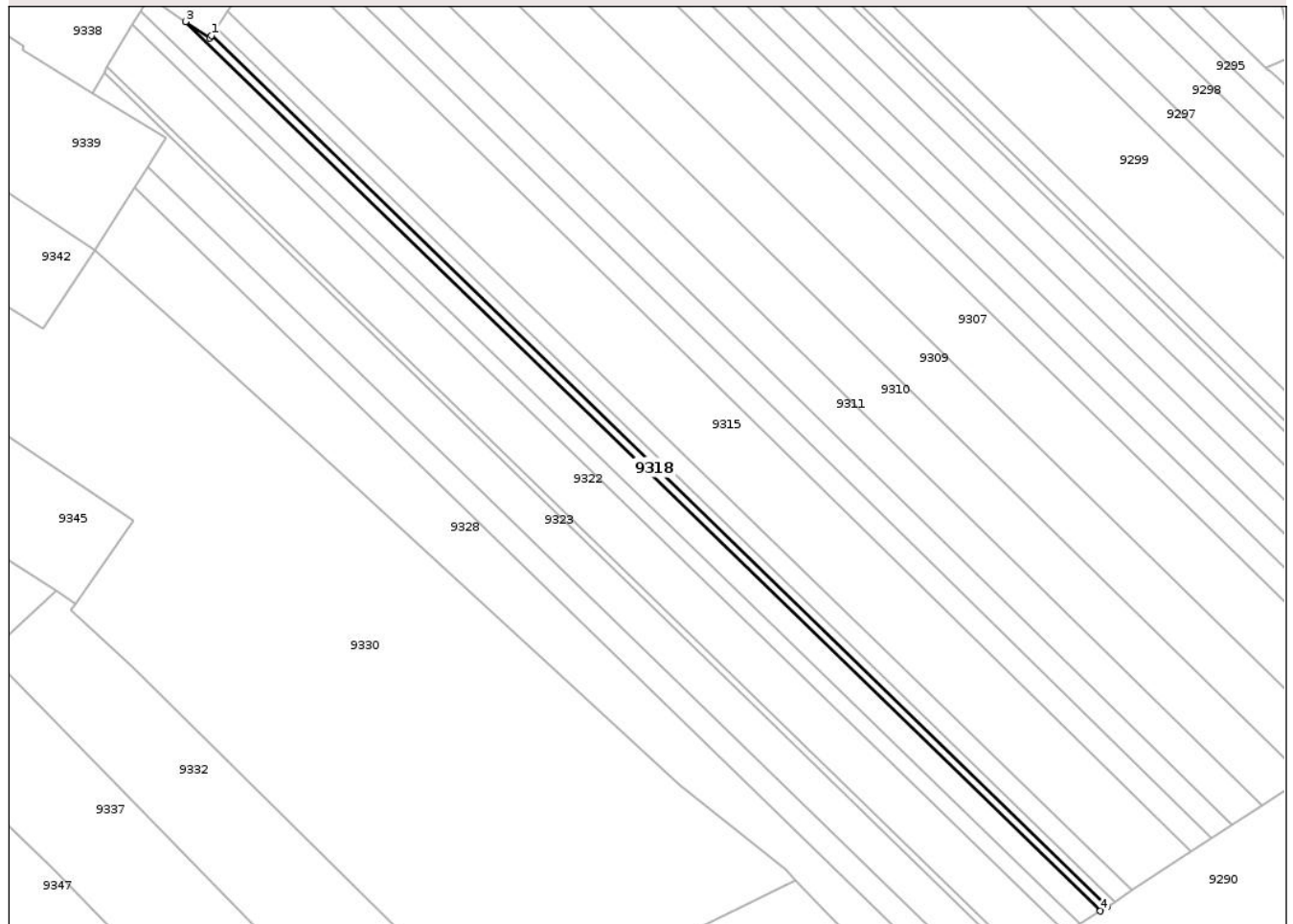
Anexa Nr. 1 La Partea I

Teren

Nr cadastral	Suprafața (mp)*	Observații / Referințe
	600	

* Suprafața este determinată în planul de proiecție Stereo 70.

DETALII LINIARE IMOBIL



Date referitoare la teren

Crt	Categorie folosință	Intra vilan	Suprafața (mp)	Tarla	Parcelă	Nr. topo	Observații / Referințe
1	arabil	DA	69	18	310/1	-	
2	arabil	NU	531	18	310/1	-	NR TOPO CORECT PARCELA 462/1

Lungime Segmente

1) Valorile lungimilor segmentelor sunt obținute din proiecție în plan.

Punct început	X / Y	Punct sfârșit	X / Y	Lungime segment (** (m)
1	616.306,595 627.326,312	2	616.306,151 627.325,66	0.789
2	616.306,151 627.325,66	3	616.300,33 627.329,641	7.053
3	616.300,33 627.329,641	4	616.521,287 627.115,035	308.022
4	616.521,287 627.115,035	5	616.522,982 627.116,145	2.026

Punct început	X / Y	Punct sfârșit	X / Y	Lungime segment (** (m)
5	616.522,982 627.116,145	1	616.306,595 627.326,312	301.651

** Lungimile segmentelor sunt determinate în planul de proiecție Stereo 70 și sunt rotunjite la 1 milimetru.

*** Distanța dintre puncte este formată din segmente cumulate ce sunt mai mici decât valoarea 1 milimetru.

Neutilizabil în Circuitul Civil

**DATE DESPRE IMOBILUL NR. 9320**

Oficiul de Cadastru și Publicitate Imobiliară NEAMT
Biroul de Cadastru și Publicitate Imobiliară Targu-Neamt

A. Partea I. Descrierea imobilului

TEREN Necunoscut

Adresa: Loc. Radeni, Jud. Neamt, ȘI EXTRAVILAN COMUNA PĂSTRĂVENI

Nr. Crt	Nr cadastral Nr. topografic	Suprafața* (mp)	Observații / Referințe
A1		1.200	Sector cadastral:92 Teren neimprejmuit;

B. Partea II. Proprietari și acte

Inscrieri privitoare la dreptul de proprietate și alte drepturi reale		Referințe
/		
Act Administrativ nr. 43/1069, din 04/07/1995 emis de CJPSDPAT NEAMȚ;		
B1	Intabulare, drept de PROPRIETATE, dobandit prin Reconstituire, cota actuala 1/1 1) CIOCOIU I SIMION, LIPSĂ CNP 2) VERDE CATINCA, LIPSĂ CNP 3) CIOCOIU I LAZĂR, LIPSĂ CNP 4) CIOCOIU CONSTANTIN, LIPSĂ CNP 5) CIOCOIU I PAVEL, LIPSĂ CNP 6) CIOCOIU I GRIGORE, LIPSĂ CNP	A1

C. Partea III. SARCINI .

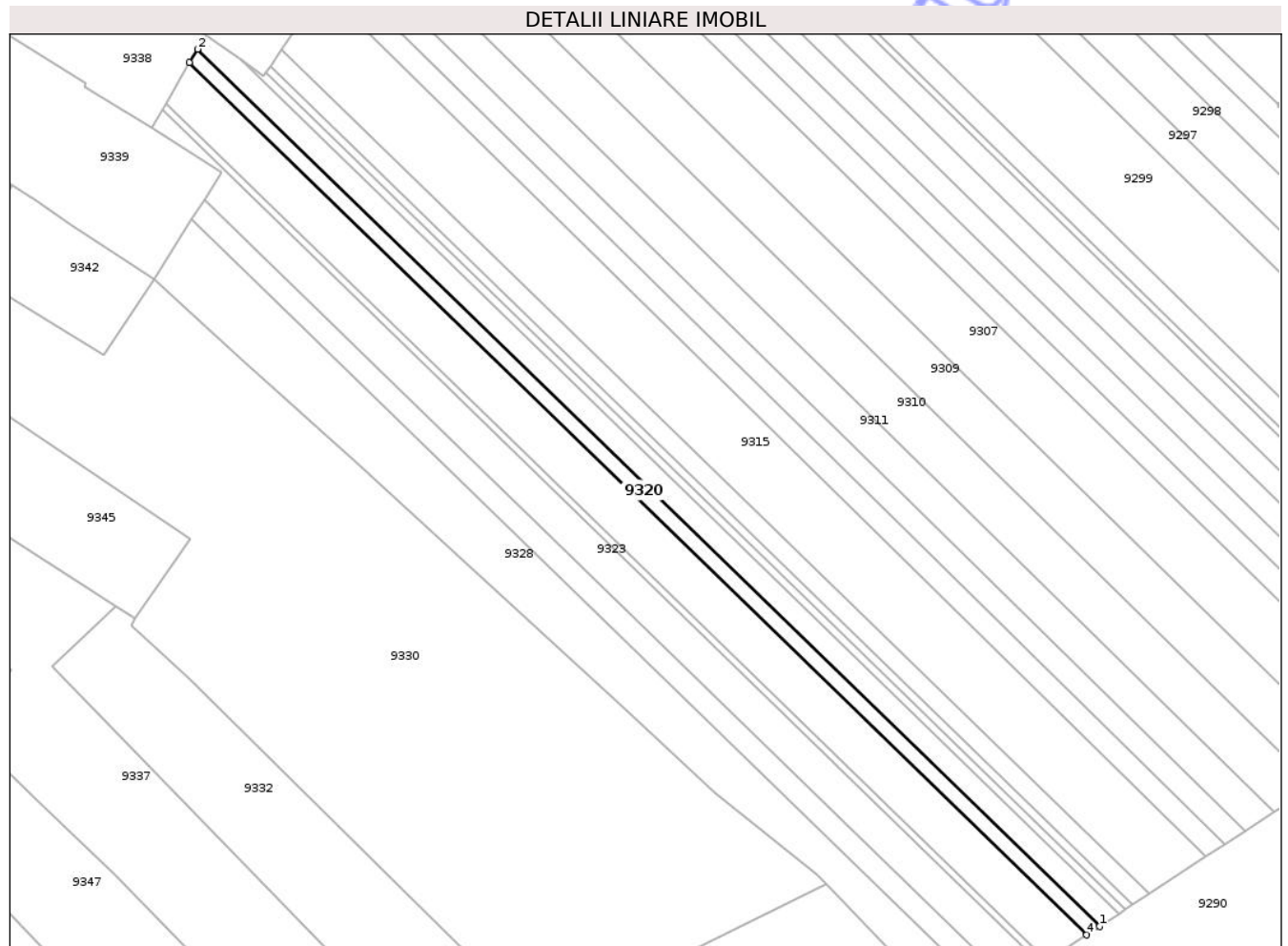
Inscrieri privind dezmembramintele dreptului de proprietate, drepturi reale de garanție și sarcini	Referințe
NU SUNT	

Anexa Nr. 1 La Partea I

Teren

Nr cadastral	Suprafața (mp)*	Observații / Referințe
	1.200	

* Suprafața este determinată în planul de proiecție Stereo 70.



Date referitoare la teren

Crt	Categorie folosință	Intra vilan	Suprafața (mp)	Tarla	Parcelă	Nr. topo	Observații / Referințe
1	terenuri arabile (A) - arabil	DA	245	18	313/1	-	
2	terenuri arabile (A) - arabil	NU	955	18	313/1	-	NR TOPO CORECT PARCELA 462/1

Lungime Segmente

1) Valorile lungimilor segmentelor sunt obținute din proiecție în plan.

Punct început	X / Y	Punct sfârșit	X / Y	Lungime segment (** (m)
1	616.516,403 627.111,836	2	616.289,448 627.332,267	316.383
2	616.289,448 627.332,267	3	616.287,468 627.328,889	3.916
3	616.287,468 627.328,889	4	616.513,142 627.109,701	314.599

Punct început	X / Y	Punct sfârșit	X / Y	Lungime segment (** (m)
4	616.513,142 627.109,701	1	616.516,403 627.111,836	3.898

** Lungimile segmentelor sunt determinate în planul de proiecție Stereo 70 și sunt rotunjite la 1 milimetru.

*** Distanța dintre puncte este formată din segmente cumulate ce sunt mai mici decât valoarea 1 milimetru.

Neutilizabil în Circuitul Civil

**DATE DESPRE IMOBILUL NR. 9322**

Oficiul de Cadastru și Publicitate Imobiliară NEAMT
Biroul de Cadastru și Publicitate Imobiliară Targu-Neamt

A. Partea I. Descrierea imobilului

TEREN Necunoscut

Adresa: Loc. Radeni, Jud. Neamt, ȘI EXTRAVILAN COMUNA PĂSTRĂVENI

Nr. Crt	Nr cadastral Nr. topografic	Suprafața* (mp)	Observații / Referințe
A1		3.600	Sector cadastral:92 Teren neimprejmuit;

B. Partea II. Proprietari și acte

Inscrieri privitoare la dreptul de proprietate și alte drepturi reale		Referințe
/		
Act Administrativ nr. 43/1021, din 03/04/2001 emis de CJPSDPAT NEAMȚ;		
B1	Intabulare, drept de PROPRIETATE, dobandit prin Reconstituire, cota actuala 1/1 1) SURUGIU C IRINA, LIPSĂ CNP 2) ALEXANDROAIA D MAFTEI, LIPSĂ CNP 3) ALEXANDROAIA D AURICA, LIPSĂ CNP 4) CIOCOIU I LAZĂR, LIPSĂ CNP 5) ALEXANDROAIA D DUMITRU, LIPSĂ CNP 6) ALEXANDROAIA CATINCA, LIPSĂ CNP	A1

C. Partea III. SARCINI .

Inscrieri privind dezmembramintele dreptului de proprietate, drepturi reale de garanție și sarcini	Referințe
NU SUNT	

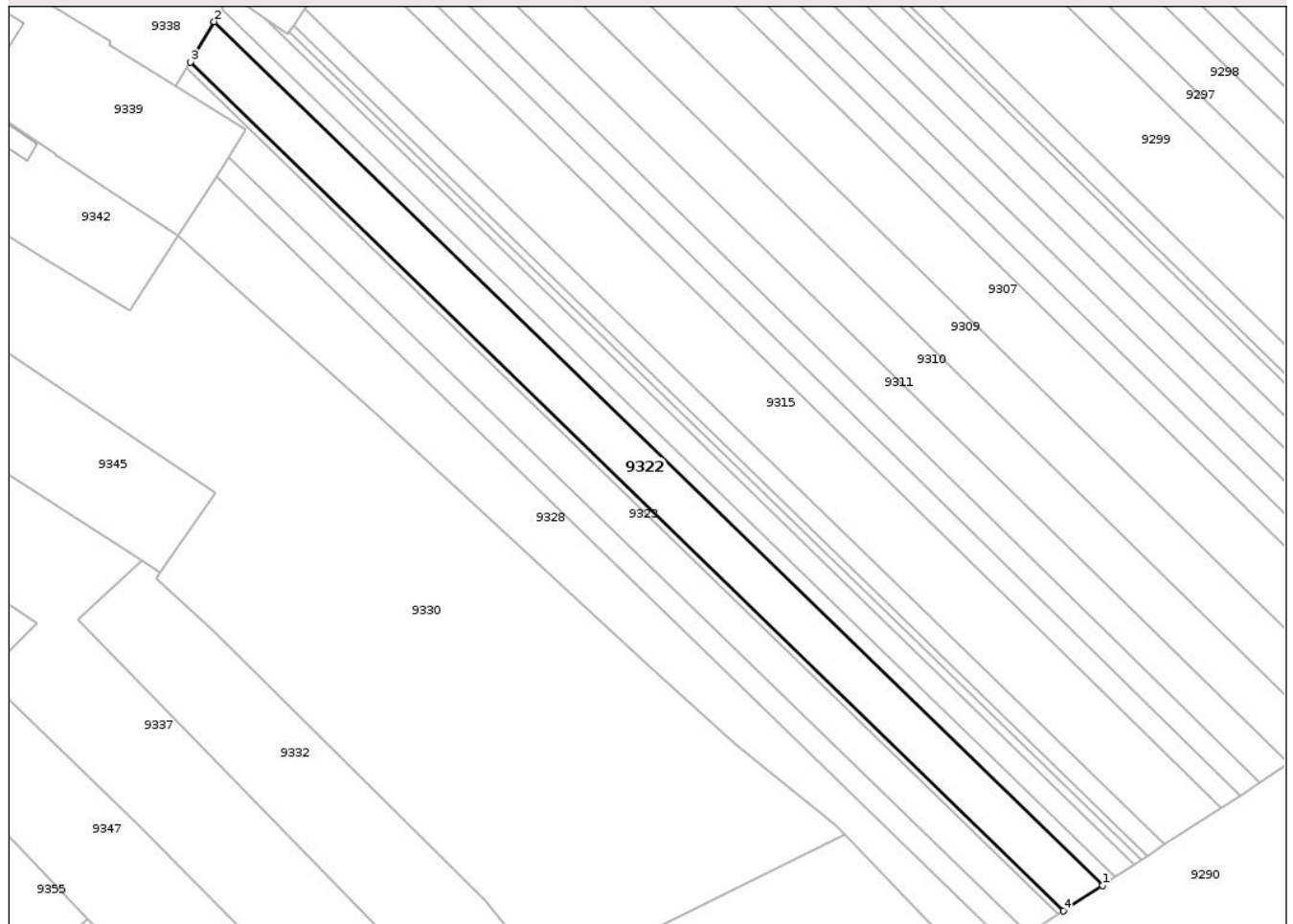
Anexa Nr. 1 La Partea I

Teren

Nr cadastral	Suprafața (mp)*	Observații / Referințe
	3.600	

* Suprafața este determinată în planul de proiecție Stereo 70.

DETALII LINIARE IMOBIL



Date referitoare la teren

Crt	Categorie folosință	Intra vilan	Suprafața (mp)	Tarla	Parcelă	Nr. topo	Observații / Referințe
1	arabil	DA	724	18	306/1	-	
2	arabil	NU	2.876	18	306/1	-	NR TOPO CORECT PARCELA 462/1

Lungime Segmente

1) Valorile lungimilor segmentelor sunt obținute din proiecție în plan.

Punct început	X / Y	Punct sfârșit	X / Y	Lungime segment (** (m)
1	616.513,142 627.109,701	2	616.287,468 627.328,889	314.599
2	616.287,468 627.328,889	3	616.281,457 627.318,636	11.885
3	616.281,457 627.318,636	4	616.503,248 627.103,22	309.184
4	616.503,248 627.103,22	1	616.513,142 627.109,701	11.828

** Lungimile segmentelor sunt determinate în planul de proiecție Stereo 70 și sunt rotunjite la 1 milimetru.

*** Distanța dintre puncte este formată din segmente cumulate ce sunt mai mici decât valoarea 1 milimetru.

Neutilizabil în Circuitul
Civil

**DATE DESPRE IMOBILUL NR. 9323**

Oficiul de Cadastru și Publicitate Imobiliară NEAMȚ
Biroul de Cadastru și Publicitate Imobiliară Targu-Neamt

A. Partea I. Descrierea imobilului

TEREN Necunoscut

Adresa: Loc. Radeni, Jud. Neamt, ȘI EXTRAVILAN COMUNA PĂSTRĂVENI

Nr. Crt	Nr cadastral Nr. topografic	Suprafața* (mp)	Observații / Referințe
A1		2.600	Sector cadastral:92 Teren neimprejmuit;

B. Partea II. Proprietari și acte

Inscrieri privitoare la dreptul de proprietate și alte drepturi reale	Referințe
/	
Act Administrativ nr. 43/707, din 01/11/1995 emis de CJPSDPAT NEAMȚ;	
B1	A1
Intabulare, drept de PROPRIETATE, dobandit prin Reconstituire, cota actuala 1/1 1) BACIU N NECULAI, LIPSĂ CNP	

C. Partea III. SARCINI .

Inscrieri privind dezmembramintele dreptului de proprietate, drepturi reale de garanție și sarcini	Referințe
NU SUNT	

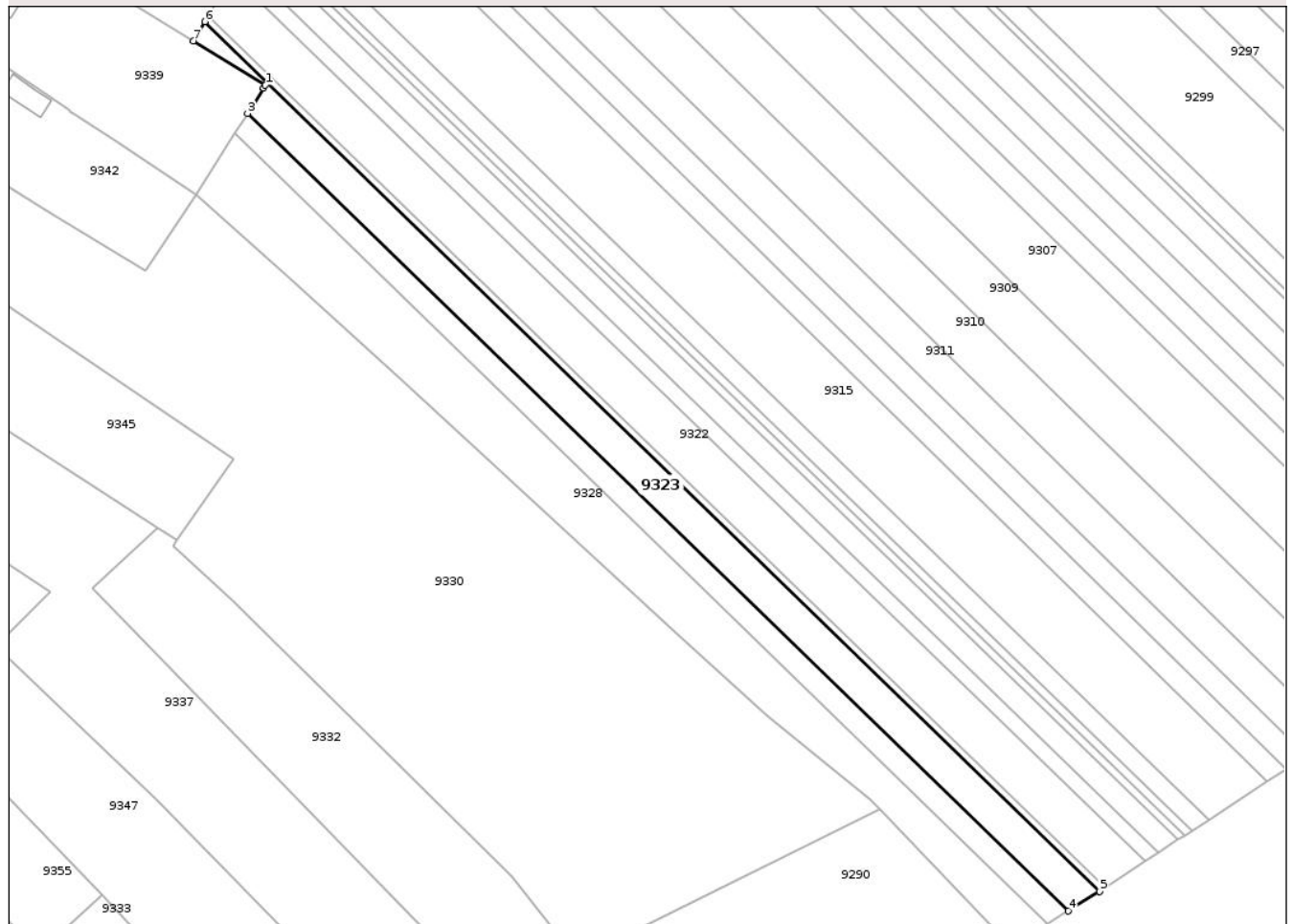
Anexa Nr. 1 La Partea I

Teren

Nr cadastral	Suprafața (mp)*	Observații / Referințe
	2.600	

* Suprafața este determinată în planul de proiecție Stereo 70.

DETALII LINIARE IMOBIL



Date referitoare la teren

Crt	Categorie folosință	Intra vilan	Suprafața (mp)	Tarla	Parcelă	Nr. topo	Observații / Referințe
1	arabil	DA	412	18	301/1	-	
2	arabil	NU	2.188	18	301/1	-	NR TOPO CORECT PARCELA 462/1

Lungime Segmente

1) Valorile lungimilor segmentelor sunt obținute din proiecție în plan.

Punct început	X / Y	Punct sfârșit	X / Y	Lungime segment (** (m)
1	616.295,571 627.301,493	2	616.295,143 627.300,817	0.8
2	616.295,143 627.300,817	3	616.291,174 627.294,544	7.423
3	616.291,174 627.294,544	4	616.494,102 627.097,449	282.889
4	616.494,102 627.097,449	5	616.501,86 627.102,311	9.155

Punct început	X / Y	Punct sfârșit	X / Y	Lungime segment (** (m)
5	616.501,86 627.102,311	6	616.280,614 627.317,198	308.425
6	616.280,614 627.317,198	7	616.277,828 627.312,446	5.508
7	616.277,828 627.312,446	1	616.295,571 627.301,493	20.851

** Lungimile segmentelor sunt determinate în planul de proiecție Stereo 70 și sunt rotunjite la 1 milimetru.

*** Distanța dintre puncte este formată din segmente cumulate ce sunt mai mici decât valoarea 1 milimetru.

Neutilizabil în Circuitul Civil

**DATE DESPRE IMOBILUL NR. 9326**

Oficiul de Cadastru și Publicitate Imobiliară NEAMȚ
 Biroul de Cadastru și Publicitate Imobiliară Targu-Neamt

A. Partea I. Descrierea imobilului

TEREN Intravilan

Adresa: Loc. Radeni, Str Luncii, Jud. Neamt

Nr. Crt	Nr cadastral Nr. topografic	Suprafața* (mp)	Observații / Referințe
A1		1.100	Sector cadastral:92 Teren neimprejmuit;

B. Partea II. Proprietari și acte

Inscrieri privitoare la dreptul de proprietate și alte drepturi reale	Referințe
/	
Act Administrativ nr. 43/758, din 15/10/1997 emis de CJPSDPAT NEAMȚ;	
B1	A1
Intabulare, drept de PROPRIETATE, dobandit prin Reconstituire, cota actuala 1/1	
1) CIOCOIU V ION, LIPSĂ CNP	

C. Partea III. SARCINI .

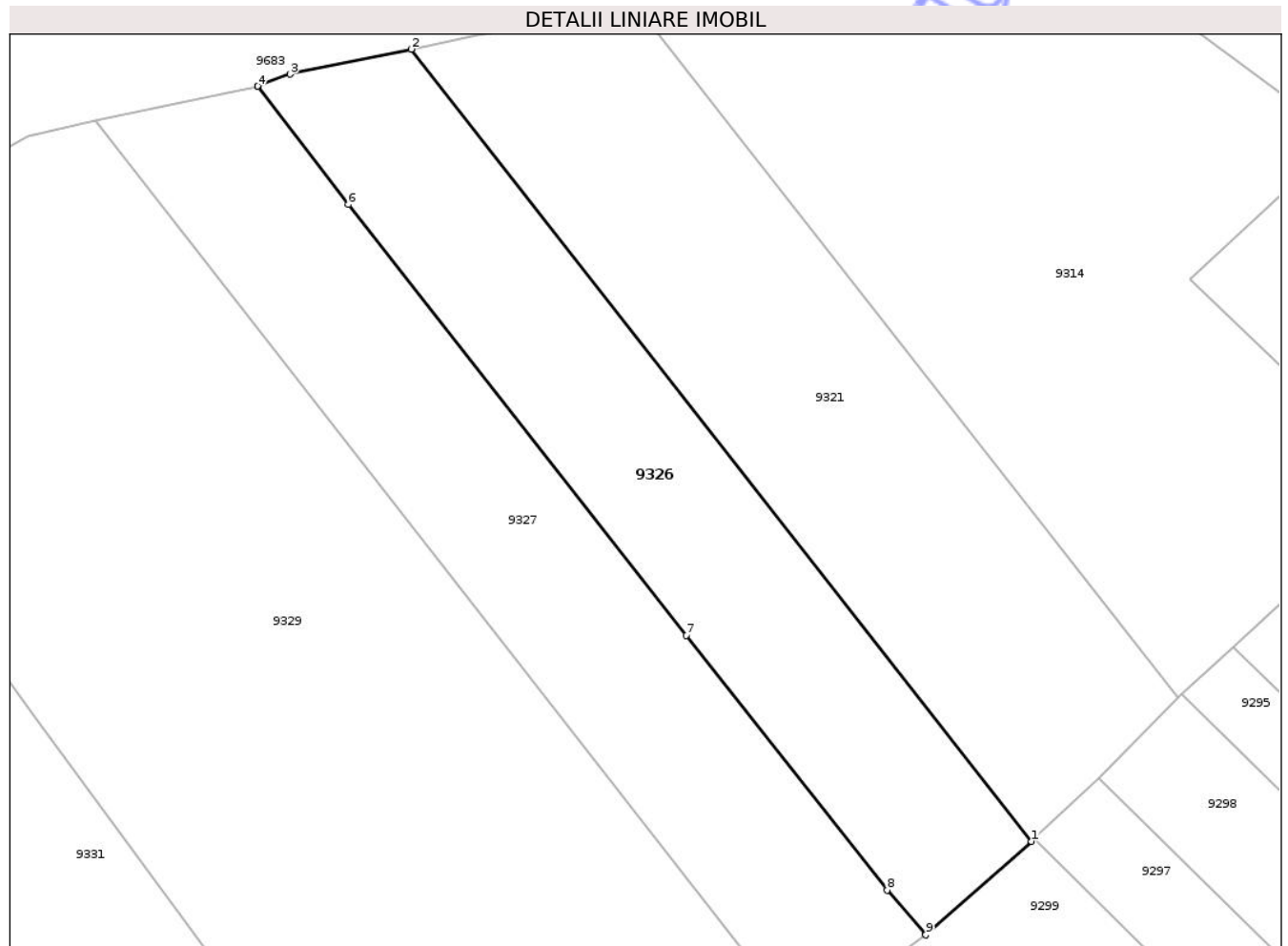
Inscrieri privind dezmembramintele dreptului de proprietate, drepturi reale de garanție și sarcini	Referințe
NU SUNT	

Anexa Nr. 1 La Partea I

Teren

Nr cadastral	Suprafața (mp)*	Observații / Referințe
	1.100	

* Suprafața este determinată în planul de proiecție Stereo 70.



Date referitoare la teren

Crt	Categorie folosință	Intra vilan	Suprafața (mp)	Tarla	Parcelă	Nr. topo	Observații / Referințe
1	faneata	DA	1.100	18	298/1	-	

Lungime Segmente

1) Valorile lungimilor segmentelor sunt obținute din proiecție în plan.

Punct început	X / Y	Punct sfârșit	X / Y	Lungime segment (** (m)
1	616.416,542 627.418,52	2	616.363,575 627.486,072	85.841
2	616.363,575 627.486,072	3	616.353,257 627.483,941	10.536
3	616.353,257 627.483,941	4	616.350,454 627.482,918	2.984
4	616.350,454 627.482,918	5	616.350,496 627.482,864	0.069
5	616.350,496 627.482,864	6	616.358,211 627.472,835	12.653

Punct început	X / Y	Punct sfârșit	X / Y	Lungime segment (** (m)
6	616.358,211 627.472,835	7	616.387,082 627.436,1	46.723
7	616.387,082 627.436,1	8	616.404,199 627.414,371	27.661
8	616.404,199 627.414,371	9	616.407,506 627.410,553	5.051
9	616.407,506 627.410,553	1	616.416,542 627.418,52	12.047

** Lungimile segmentelor sunt determinate în planul de proiecție Stereo 70 și sunt rotunjite la 1 milimetru.

*** Distanța dintre puncte este formată din segmente cumulate ce sunt mai mici decât valoarea 1 milimetru.

Neutilizabil în Circuitul Civil

**DATE DESPRE IMOBILUL NR. 9329**

Oficiul de Cadastru și Publicitate Imobiliară NEAMT
Biroul de Cadastru și Publicitate Imobiliară Targu-Neamt

A. Partea I. Descrierea imobilului

TEREN Necunoscut

Adresa: Loc. Radeni, Str Principală, Jud. Neamt, ȘI EXTRAVILAN COMUNA PĂSTRĂVENI

Nr. Crt	Nr cadastral Nr. topografic	Suprafața* (mp)	Observații / Referințe
A1	51231	3.600	Sector cadastral:92 Teren neimprejmuit;

B. Partea II. Proprietari și acte

Inscrieri privitoare la dreptul de proprietate și alte drepturi reale	Referințe
7166 / 26/03/2024	
Act Notarial nr. Contract de vânzare aut nr. 1032, din 25/03/2024 emis de BIN Teodorescu Mihaela;	
B3	A1
Intabulare, drept de PROPRIETATE, cu titlu de drept de cumpărare, dobandit prin Conventie, cota actuala 1/1	
1) SARPE PETRU-PAUL, bun propriu	

C. Partea III. SARCINI .

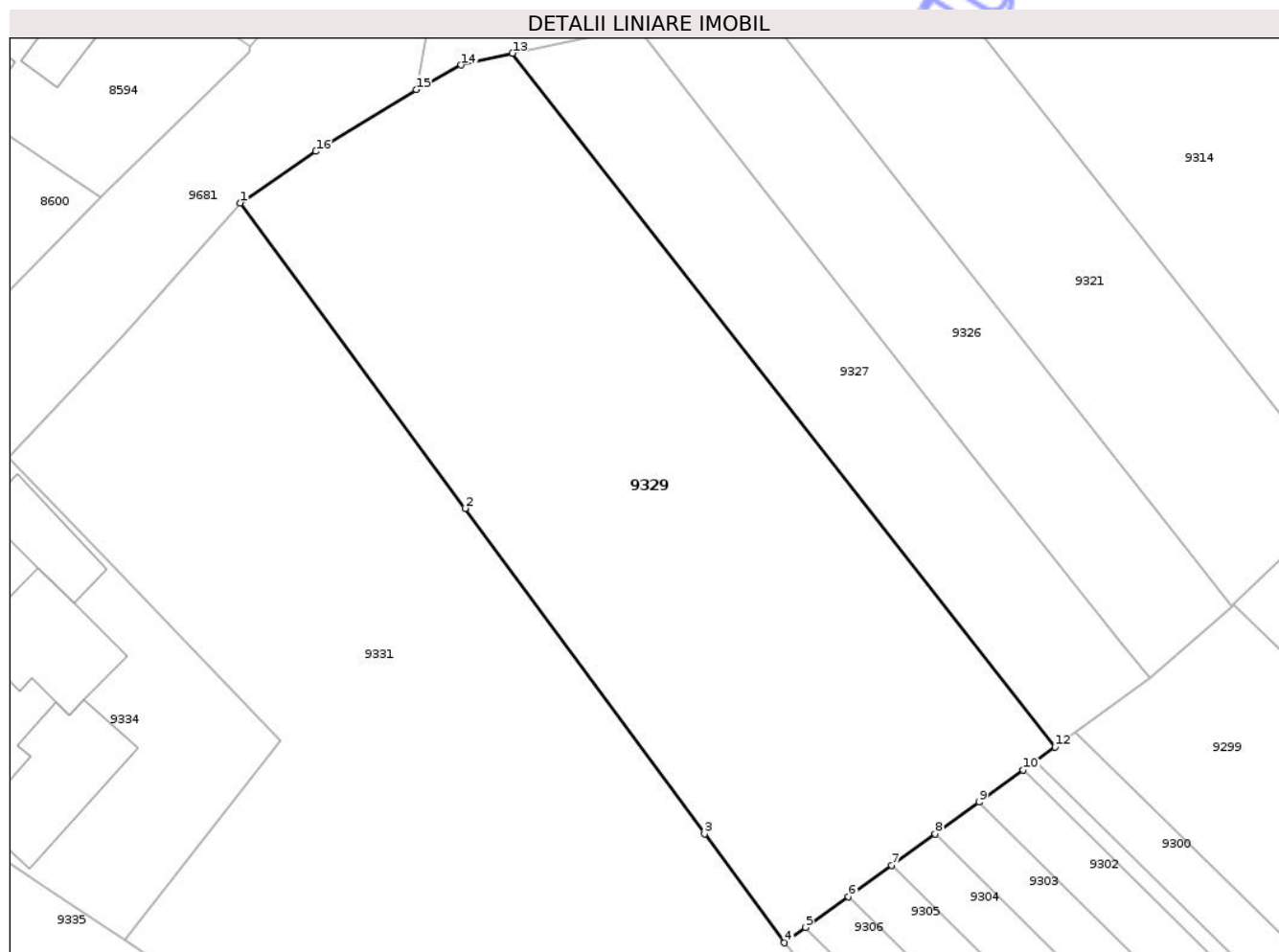
Inscrieri privind dezmembramintele dreptului de proprietate, drepturi reale de garanție și sarcini	Referințe
NU SUNT	

Anexa Nr. 1 La Partea I

Teren

Nr cadastral	Suprafața (mp)*	Observații / Referințe
51231	3.600	

* Suprafața este determinată în planul de proiecție Stereo 70.



Date referitoare la teren

Crt	Categorie folosință	Intra vilan	Suprafața (mp)	Tarla	Parcelă	Nr. topo	Observații / Referințe
1	faneata	DA	3.217	18	297A/1	-	
2	faneata	NU	383	18	297A/1	-	NR TOPO CORECT PARCELA 462/1

Lungime Segmente

1) Valorile lungimilor segmentelor sunt obținute din proiecție în plan.

Punct început	X / Y	Punct sfârșit	X / Y	Lungime segment (** (m)
1	616.306,286 627.463,326	2	616.331,294 627.429,376	42.166
2	616.331,294 627.429,376	3	616.357,919 627.393,182	44.932
3	616.357,919 627.393,182	4	616.366,807 627.381,099	15.0
4	616.366,807 627.381,099	5	616.369,152 627.382,794	2.894

Punct început	X / Y	Punct sfârșit	X / Y	Lungime segment (** (m)
5	616.369,152 627.382,794	6	616.373,921 627.386,241	5.885
6	616.373,921 627.386,241	7	616.378,726 627.389,714	5.929
7	616.378,726 627.389,714	8	616.383,568 627.393,213	5.973
8	616.383,568 627.393,213	9	616.388,446 627.396,74	6.019
9	616.388,446 627.396,74	10	616.393,362 627.400,293	6.066
10	616.393,362 627.400,293	11	616.394,735 627.401,285	1.694
11	616.394,735 627.401,285	12	616.396,904 627.402,853	2.676
12	616.396,904 627.402,853	13	616.336,567 627.479,966	97.913
13	616.336,567 627.479,966	14	616.330,857 627.478,651	5.859
14	616.330,857 627.478,651	15	616.325,86 627.475,932	5.689
15	616.325,86 627.475,932	16	616.314,683 627.469,052	13.125
16	616.314,683 627.469,052	1	616.306,286 627.463,326	10.163

** Lungimile segmentelor sunt determinate în planul de proiecție Stereo 70 și sunt rotunjite la 1 milimetru.

*** Distanța dintre puncte este formată din segmente cumulate ce sunt mai mici decât valoarea 1 milimetru.



DATE DESPRE IMOBILUL NR. 9330

Oficiul de Cadastru și Publicitate Imobiliară NEAMT
Biroul de Cadastru și Publicitate Imobiliară Targu-Neamt

A. Partea I. Descrierea imobilului

TEREN Necunoscut

Nr. CF vechi:437
Nr. cadastral vechi:472

Adresa: Loc. Radeni, Str Principală, Jud. Neamt

Nr. Crt	Nr cadastral Nr. topografic	Suprafața* (mp)	Observații / Referințe
A1	50956	Din acte: 15.500 Masurata: 15.514	Sector cadastral:92 Teren neimprejmuit;

B. Partea II. Proprietari și acte

Inscrieri privitoare la dreptul de proprietate și alte drepturi reale	Referințe
27034 / 17/11/2021	
Act Notarial nr. CONTRACT DE ÎNTREȚINERE aut. nr. 636, din 16/11/2021 emis de NP Samson Grigore;	
B2	A1
Intabulare, drept de PROPRIETATE, cu titlu de drept de ÎNTREȚINERE, dobandit prin Conventie, cota actuala 1/1	
1) ONISEI PAVEL-CĂTĂLIN	
2) ONISEI ANA-LOREDANA	

C. Partea III. SARCINI

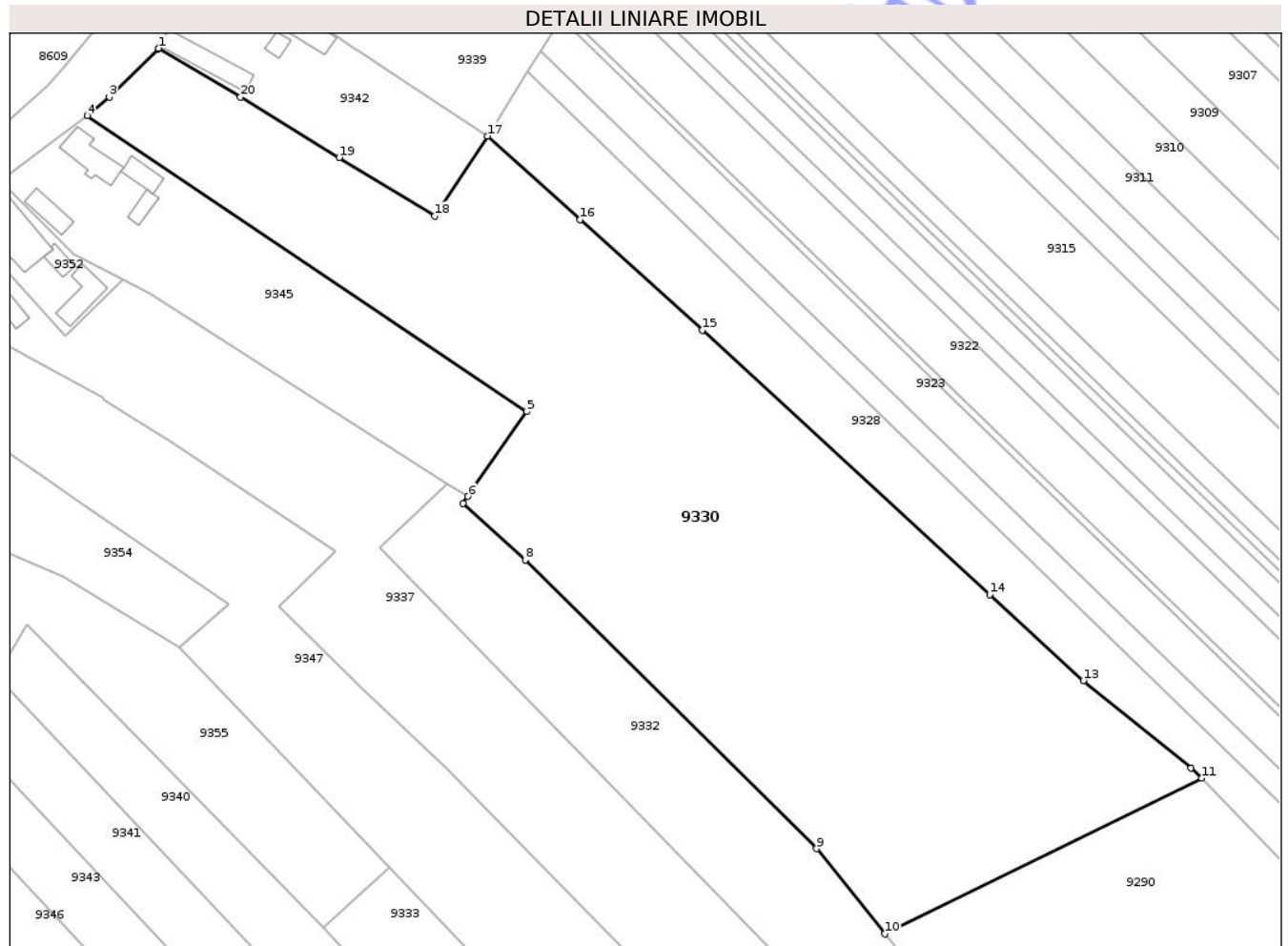
Inscrieri privind dezmembramintele dreptului de proprietate, drepturi reale de garanție și sarcini	Referințe
27034 / 17/11/2021	
Act Notarial nr. CONTRACT DE ÎNTREȚINERE aut. nr. 636, din 16/11/2021 emis de NP Samson Grigore;	
C1	A1
Intabulare, drept de IPOTECA LEGALA, Valoare:0 , în cuantumul obligației de întreținere, dobandit prin Conventie, cota actuala 1/1, cota initiala 1/1	
1) ONISEI VICTOR	
2) ONISEI AURICA	

Anexa Nr. 1 La Partea I

Teren

Nr cadastral	Suprafața (mp)*	Observații / Referințe
50956	Din acte: 15.500 Masurata: 15.514	

* Suprafața este determinată în planul de proiecție Stereo 70.



Date referitoare la teren

Crt	Categorie folosință	Intravilan	Suprafața (mp)	Tarla	Parcelă	Nr. topo	Observații / Referințe
1	arabil	DA	2.029	18	289	-	
2	arabil	NU	1.572	18	289	-	
3	pașune	NU	11.913	18	462, 463	-	

Lungime Segmente

1) Valorile lungimilor segmentelor sunt obținute din proiecție în plan.

Punct început	X / Y	Punct sfârșit	X / Y	Lungime segment (** (m)
1	616.200,561 627.295,218	2	616.200,389 627.295,048	0.242
2	616.200,389 627.295,048	3	616.188,906 627.283,66	16.173
3	616.188,906 627.283,66	4	616.183,666 627.279,252	6.848

Punct început	X / Y	Punct sfârșit	X / Y	Lungime segment (** (m)
4	616.183,666 627.279,252	5	616.287,713 627.209,259	125.399
5	616.287,713 627.209,259	6	616.273,83 627.189,16	24.428
6	616.273,83 627.189,16	7	616.272,707 627.187,534	1.976
7	616.272,707 627.187,534	8	616.287,387 627.174,111	19.892
8	616.287,387 627.174,111	9	616.356,486 627.105,828	97.145
9	616.356,486 627.105,828	10	616.372,581 627.085,639	25.82
10	616.372,581 627.085,639	11	616.447,691 627.122,493	83.664
11	616.447,691 627.122,493	12	616.445,213 627.124,965	3.5
12	616.445,213 627.124,965	13	616.419,68 627.145,577	32.814
13	616.419,68 627.145,577	14	616.397,452 627.165,961	30.159
14	616.397,452 627.165,961	15	616.329,384 627.228,55	92.47
15	616.329,384 627.228,55	16	616.300,444 627.254,636	38.962
16	616.300,444 627.254,636	17	616.278,461 627.274,451	29.595
17	616.278,461 627.274,451	18	616.266,004 627.255,56	22.629
18	616.266,004 627.255,56	19	616.243,361 627.269,369	26.521
19	616.243,361 627.269,369	20	616.219,975 627.283,642	27.398
20	616.219,975 627.283,642	1	616.200,561 627.295,218	22.604

** Lungimile segmentelor sunt determinate în planul de proiecție Stereo 70 și sunt rotunjite la 1 milimetru.

*** Distanța dintre puncte este formată din segmente cumulate ce sunt mai mici decât valoarea 1 milimetru.

**DATE DESPRE IMOBILUL NR. 9332**

Oficiul de Cadastru și Publicitate Imobiliară NEAMT
Biroul de Cadastru și Publicitate Imobiliară Targu-Neamt

A. Partea I. Descrierea imobilului

TEREN Necunoscut

Adresa: Loc. Radeni, Jud. Neamt, ȘI EXTRAVILAN COMUNA PĂSTRĂVENI

Nr. Crt	Nr cadastral Nr. topografic	Suprafața* (mp)	Observații / Referințe
A1		3.700	Sector cadastral:92 Teren neimprejmuit;

B. Partea II. Proprietari și acte

Inscrieri privitoare la dreptul de proprietate și alte drepturi reale	Referințe
/	
Act Administrativ nr. 13131, din 01/09/2011 emis de CJPSDPAT NEAMȚ;	
B1	A1
Intabulare, drept de PROPRIETATE, dobandit prin Reconstituire, cota actuala 1/1 1) CODREANU I MARIA	

C. Partea III. SARCINI .

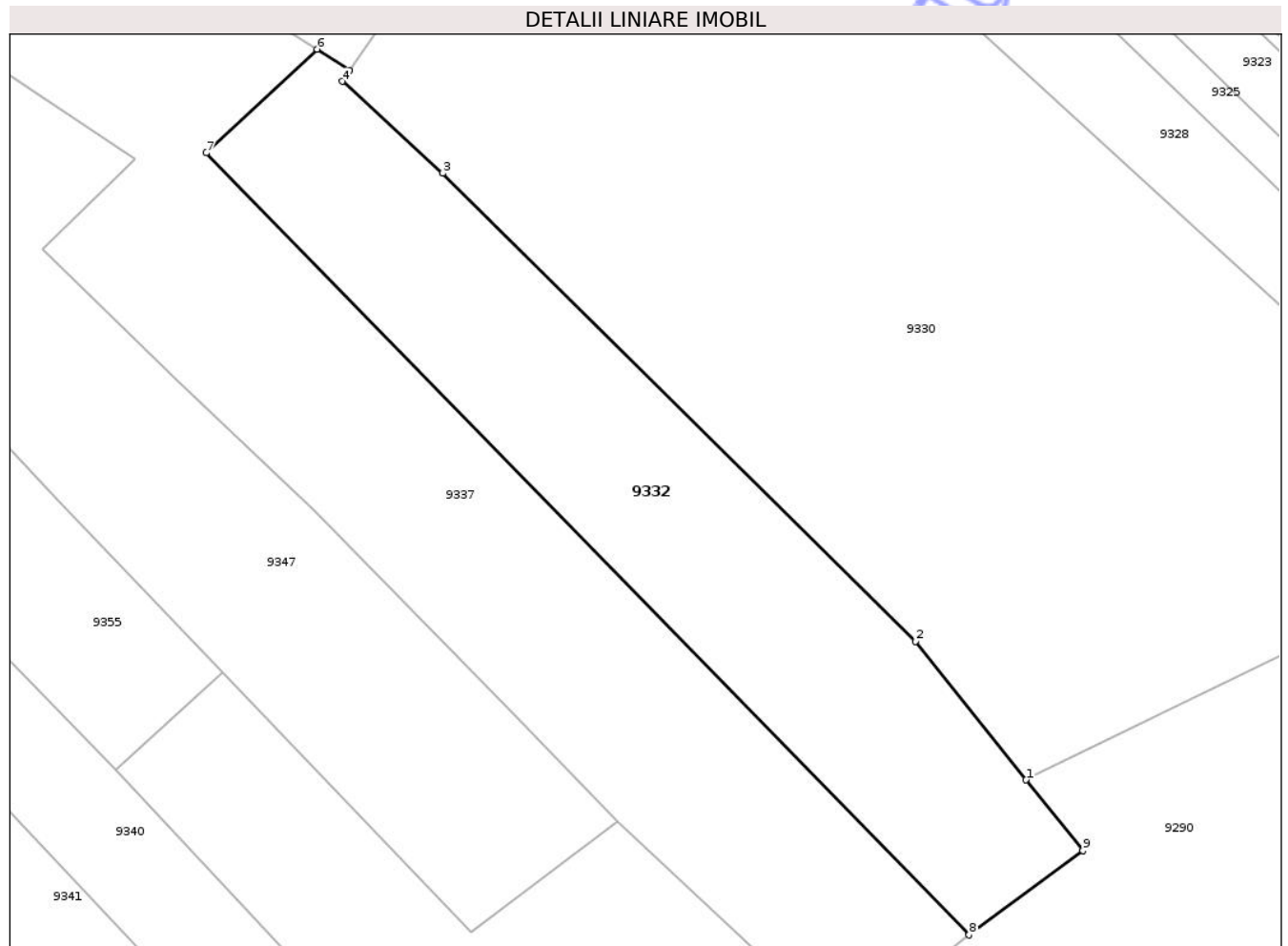
Inscrieri privind dezmembramintele dreptului de proprietate, drepturi reale de garanție și sarcini	Referințe
NU SUNT	

Anexa Nr. 1 La Partea I

Teren

Nr cadastral	Suprafața (mp)*	Observații / Referințe
	3.700	

* Suprafața este determinată în planul de proiecție Stereo 70.



Date referitoare la teren

Crt	Categorie folosință	Intravilan	Suprafața (mp)	Tarla	Parcelă	Nr. topo	Observații / Referințe
1	arabil	DA	100	18	286A/1	-	
2	pasune	NU	294	18	284A/1	-	NR TOPO CORECT PARCELA 463/1
3	faneata	NU	3.306	18	286A/1	-	NR TOPO CORECT PARCELA 463/1

Lungime Segmente

1) Valorile lungimilor segmentelor sunt obținute din proiecție în plan.

Punct început	X / Y	Punct sfârșit	X / Y	Lungime segment (** (m)
1	616.372,581 627.085,639	2	616.356,486 627.105,828	25.82
2	616.356,486 627.105,828	3	616.287,387 627.174,111	97.145
3	616.287,387 627.174,111	4	616.272,707 627.187,534	19.892
4	616.272,707 627.187,534	5	616.273,83 627.189,16	1.976

Punct început	X / Y	Punct sfârșit	X / Y	Lungime segment (** (m)
5	616.273,83 627.189,16	6	616.269,032 627.192,223	5.692
6	616.269,032 627.192,223	7	616.252,862 627.177,091	22.146
7	616.252,862 627.177,091	8	616.364,259 627.063,036	159.43
8	616.364,259 627.063,036	9	616.380,879 627.075,348	20.684
9	616.380,879 627.075,348	1	616.372,581 627.085,639	13.219

** Lungimile segmentelor sunt determinate în planul de proiecție Stereo 70 și sunt rotunjite la 1 milimetru.

*** Distanța dintre puncte este formată din segmente cumulate ce sunt mai mici decât valoarea 1 milimetru.

Neutilizabil în Circuitul Civil

**DATE DESPRE IMOBILUL NR. 9339**

Oficiul de Cadastru și Publicitate Imobiliară NEAMT
Biroul de Cadastru și Publicitate Imobiliară Targu-Neamt

A. Partea I. Descrierea imobilului

TEREN Intravilan

Adresa: Loc. Radeni, Str Principală, Nr. 109, Jud. Neamt

Nr. Crt	Nr cadastral Nr. topografic	Suprafața* (mp)	Observații / Referințe
A1		Din acte: 1.600 Masurata: 2.585	Sector cadastral:92 Teren imprejmuit;

Construcții

Crt	Nr cadastral Nr. topografic	Adresa	Observații / Referințe
A1.1		Loc. Radeni, Str Principală, Nr. 109, Jud. Neamt	Nr. niveluri:1; S. construita la sol:107 mp; S. construita desfasurata:107 mp; CASĂ DE LOCUIT
A1.2		Loc. Radeni, Str Principală, Nr. 109, Jud. Neamt	Nr. niveluri:1; S. construita la sol:58 mp; S. construita desfasurata:58 mp; CONSTRUCȚIE ANEXĂ
A1.3		Loc. Radeni, Str Principală, Nr. 109, Jud. Neamt	Nr. niveluri:1; S. construita la sol:32 mp; S. construita desfasurata:32 mp; CONSTRUCȚIE ANEXĂ

B. Partea II. Proprietari și acte

Inscrieri privitoare la dreptul de proprietate și alte drepturi reale		Referințe
/		
Act Administrativ nr. 43/669, din 06/07/1995 emis de CJPSDPAT NEAMȚ;		
B1	Intabulare, drept de PROPRIETATE, dobandit prin Reconstituire, cota actuala 1/1 1) ASIMINEI C IOAN, LIPSĂ CNP	A1
Act Administrativ nr. 1098, din 19/02/2026 emis de PRIMĂRIA COMUNEI PĂSTRĂVENI;		
B2	Intabulare, drept de PROPRIETATE, dobandit prin Lege, cota actuala 1/1 1) ASIMINEI C IOAN, LIPSĂ CNP	A1.1, A1.2, A1.3

C. Partea III. SARCINI .

Inscrieri privind dezmembramintele dreptului de proprietate, drepturi reale de garanție și sarcini	Referințe
NU SUNT	

Anexa Nr. 1 La Partea I

Teren

Nr cadastral	Suprafața (mp)*	Observații / Referințe
	Din acte: 1.600 Masurata: 2.585	

* Suprafața este determinată în planul de proiecție Stereo 70.



Date referitoare la teren

Crt	Categorie folosință	Intra vilan	Suprafața (mp)	Tarla	Parcelă	Nr. topo	Observații / Referințe
1	curți constructii	DA	631	18	291/1	-	
2	arabil	DA	1.954	18	291/2	-	

Date referitoare la construcții

Crt	Număr	Destinație construcție	Supraf. (mp)	Situație juridică	Observații / Referințe
A1.1		construcții de locuințe	107	Cu acte	Nr. niveluri:1; S. construita la sol:107 mp; S. construita desfasurata:107 mp; CASĂ DE LOCUIT
A1.2		construcții anexa	58	Cu acte	Nr. niveluri:1; S. construita la sol:58 mp; S. construita desfasurata:58 mp; CONSTRUCȚIE ANEXĂ
A1.3		construcții anexa	32	Cu acte	Nr. niveluri:1; S. construita la sol:32 mp; S. construita desfasurata:32 mp; CONSTRUCȚIE ANEXĂ

Lungime Segmente

1) Valorile lungimilor segmentelor sunt obținute din proiecție în plan.

Punct început	X / Y	Punct sfârșit	X / Y	Lungime segment (** (m)
1	616.211,401 627.320,258	2	616.211,12 627.319,58	0.734
2	616.211,12 627.319,58	3	616.231,326 627.306,03	24.328
3	616.231,326 627.306,03	4	616.238,723 627.300,852	9.03
4	616.238,723 627.300,852	5	616.247,083 627.295,261	10.057
5	616.247,083 627.295,261	6	616.247,331 627.294,867	0.466
6	616.247,331 627.294,867	7	616.247,672 627.294,867	0.341
7	616.247,672 627.294,867	8	616.257,847 627.288,062	12.241
8	616.257,847 627.288,062	9	616.278,461 627.274,451	24.702
9	616.278,461 627.274,451	10	616.288,053 627.289,611	17.939
10	616.288,053 627.289,611	11	616.291,174 627.294,544	5.838
11	616.291,174 627.294,544	12	616.295,143 627.300,817	7.423
12	616.295,143 627.300,817	13	616.295,571 627.301,493	0.8
13	616.295,571 627.301,493	14	616.277,828 627.312,446	20.851
14	616.277,828 627.312,446	15	616.260,919 627.322,884	19.871
15	616.260,919 627.322,884	16	616.261,304 627.323,83	1.021
16	616.261,304 627.323,83	17	616.225,02 627.346,221	42.636
17	616.225,02 627.346,221	18	616.223,212 627.347,106	2.013
18	616.223,212 627.347,106	19	616.217,408 627.333,759	14.554
19	616.217,408 627.333,759	1	616.211,401 627.320,258	14.777

** Lungimile segmentelor sunt determinate în planul de proiecție Stereo 70 și sunt rotunjite la 1 milimetru.

*** Distanța dintre puncte este formată din segmente cumulate ce sunt mai mici decât valoarea 1 milimetru.

**DATE DESPRE IMOBILUL NR. 9341**

Oficiul de Cadastru și Publicitate Imobiliară NEAMT
Biroul de Cadastru și Publicitate Imobiliară Targu-Neamt

A. Partea I. Descrierea imobilului

TEREN Extravilan

Adresa: Jud. Neamt

Nr. Crt	Nr cadastral Nr. topografic	Suprafața* (mp)	Observații / Referințe
A1	51012	3.600	Sector cadastral:92 Teren neimprejmuit;

B. Partea II. Proprietari și acte

Inscrieri privitoare la dreptul de proprietate și alte drepturi reale		Referințe
11627 / 09/07/2013		
Act Notarial nr. 165, din 14/09/2006 emis de BNP Radu-Constantin David (titlu de proprietate nr. 43/862/10-04-1996 emis de CJSDPAT Neamt;);		
B2	Intabulare, drept de PROPRIETATE, dobandit prin Succesiune, cota actuala 1/2 1) CIOCOIU AURICA	A1
13818 / 12/08/2013		
Act Notarial nr. act de partaj volunta aut. sub nr. 517, din 09/08/2013 emis de NP Floares Anca;		
B4	Intabulare, drept de PROPRIETATE, dobandit prin Succesiune, cota actuala 1/2 1) CIOCOIU AURICA	A1

C. Partea III. SARCINI .

Inscrieri privind dezmembramintele dreptului de proprietate, drepturi reale de garanție și sarcini	Referințe
NU SUNT	

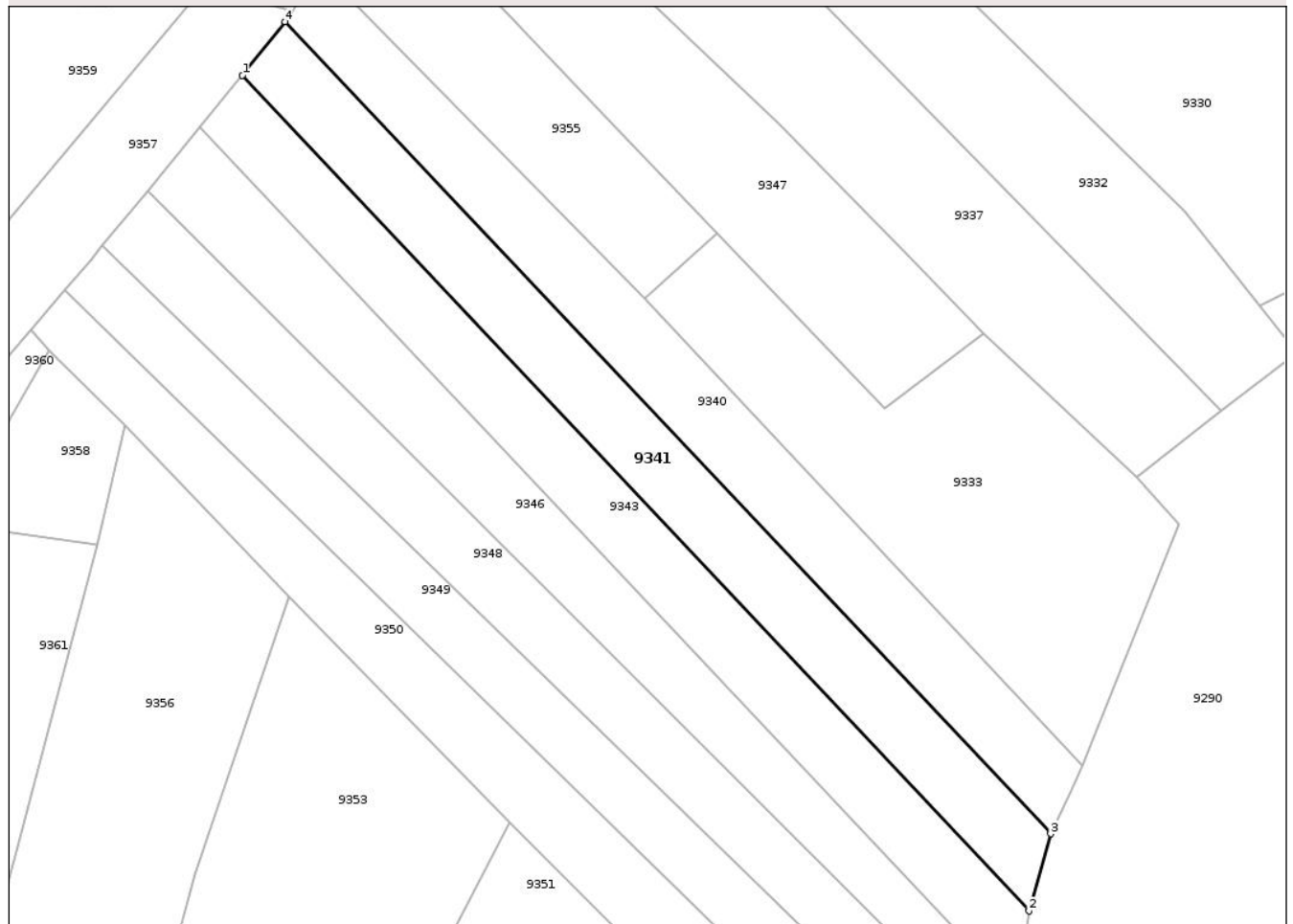
Anexa Nr. 1 La Partea I

Teren

Nr cadastral	Suprafața (mp)*	Observații / Referințe
51012	3.600	

* Suprafața este determinată în planul de proiecție Stereo 70.

DETALII LINIARE IMOBIL



Date referitoare la teren

Crt	Categorie folosință	Intra vilan	Suprafața (mp)	Tarla	Parcelă	Nr. topo	Observații / Referințe
1	pasune	NU	682	18	281/1	-	NR TOPO CORECT PARCELA 463/1
2	arabil	NU	2.918	18	281/1	-	

Lungime Segmente

1) Valorile lungimilor segmentelor sunt obținute din proiecție în plan.

Punct început	X / Y	Punct sfârșit	X / Y	Lungime segment (** (m)
1	616.152,768 627.135,339	2	616.322,818 626.954,847	247.981
2	616.322,818 626.954,847	3	616.327,449 626.971,504	17.289
3	616.327,449 626.971,504	4	616.161,908 627.146,982	241.238
4	616.161,908 627.146,982	1	616.152,768 627.135,339	14.802

** Lungimile segmentelor sunt determinate în planul de proiecție Stereo 70 și sunt rotunjite la 1 milimetru.

*** Distanța dintre puncte este formată din segmente cumulate ce sunt mai mici decât valoarea 1 milimetru.

Neutilizabil în Circuitul
Civil

**DATE DESPRE IMOBILUL NR. 9343**

Oficiul de Cadastru și Publicitate Imobiliară NEAMȚ
 Biroul de Cadastru și Publicitate Imobiliară Targu-Neamt

A. Partea I. Descrierea imobilului

TEREN Extravilan

Adresa: Jud. Neamt

Nr. Crt	Nr cadastral Nr. topografic	Suprafața* (mp)	Observații / Referințe
A1		3.600	Sector cadastral:92 Teren neimprejmuit;

B. Partea II. Proprietari și acte

Inscrieri privitoare la dreptul de proprietate și alte drepturi reale	Referințe
/	
Act Administrativ nr. 43/830, din 01/04/1994 emis de CJPSDPAT NEAMȚ;	
B1	A1
Intabulare, drept de PROPRIETATE, dobandit prin Reconstituire, cota actuala 1/1	
1) NISTOR I PAVEL, LIPSĂ CNP	

C. Partea III. SARCINI .

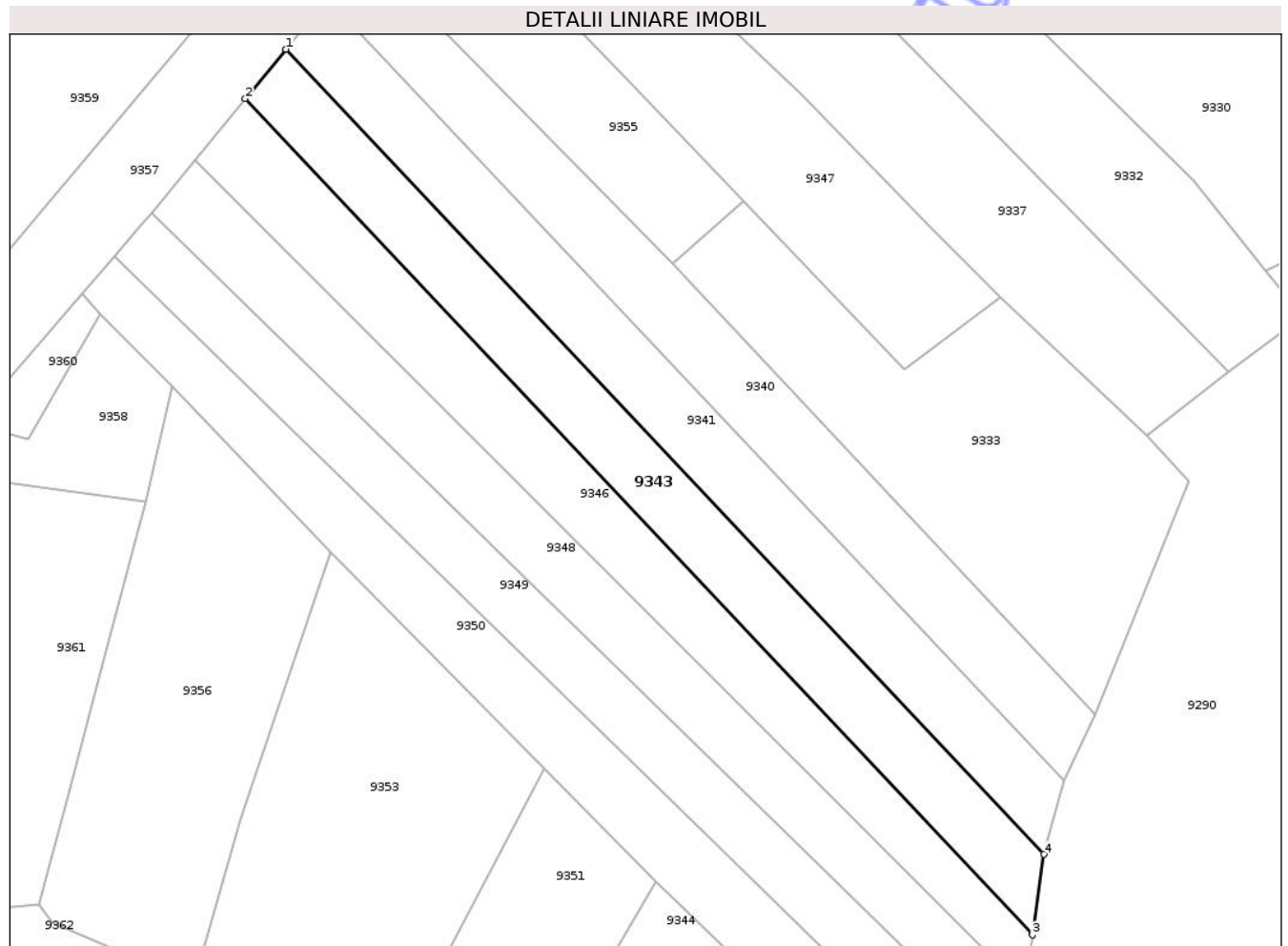
Inscrieri privind dezmembramintele dreptului de proprietate, drepturi reale de garanție și sarcini	Referințe
NU SUNT	

Anexa Nr. 1 La Partea I

Teren

Nr cadastral	Suprafața (mp)*	Observații / Referințe
	3.600	

* Suprafața este determinată în planul de proiecție Stereo 70.



Date referitoare la teren

Crt	Categorie folosință	Intravilan	Suprafața (mp)	Tarla	Parcelă	Nr. topo	Observații / Referințe
1	pasune	NU	682	18	280/1	-	NR TOPO CORECT PARCELA 463/1
2	arabil	NU	2.918	18	280/1	-	

Lungime Segmente

1) Valorile lungimilor segmentelor sunt obținute din proiecție în plan.

Punct început	X / Y	Punct sfârșit	X / Y	Lungime segment (** (m)
1	616.152,768 627.135,339	2	616.143,63 627.124,269	14.354
2	616.143,63 627.124,269	3	616.320,255 626.936,798	257.568
3	616.320,255 626.936,798	4	616.322,818 626.954,847	18.229
4	616.322,818 626.954,847	1	616.152,768 627.135,339	247.981

** Lungimile segmentelor sunt determinate în planul de proiecție Stereo 70 și sunt rotunjite la 1 milimetru.

*** Distanța dintre puncte este formată din segmente cumulate ce sunt mai mici decât valoarea 1 milimetru.

Neutilizabil în Circuitul
Civil

**DATE DESPRE IMOBILUL NR. 9340**

Oficiul de Cadastru și Publicitate Imobiliară NEAMT
Biroul de Cadastru și Publicitate Imobiliară Targu-Neamt

A. Partea I. Descrierea imobilului

TEREN Extravilan

Adresa: Jud. Neamt

Nr. Crt	Nr cadastral Nr. topografic	Suprafața* (mp)	Observații / Referințe
A1		3.600	Sector cadastral:92 Teren neimprejmuit;

B. Partea II. Proprietari și acte

Inscrieri privitoare la dreptul de proprietate și alte drepturi reale	Referințe
/	
Act Administrativ nr. 13810, din 20/03/2012 emis de CJPSDPAT NEAMȚ;	
B1	A1
Intabulare, drept de PROPRIETATE, dobandit prin Reconstituire, cota actuala 1/1 1) LUCA GH PETRU	

C. Partea III. SARCINI .

Inscrieri privind dezmembramintele dreptului de proprietate, drepturi reale de garanție și sarcini	Referințe
NU SUNT	

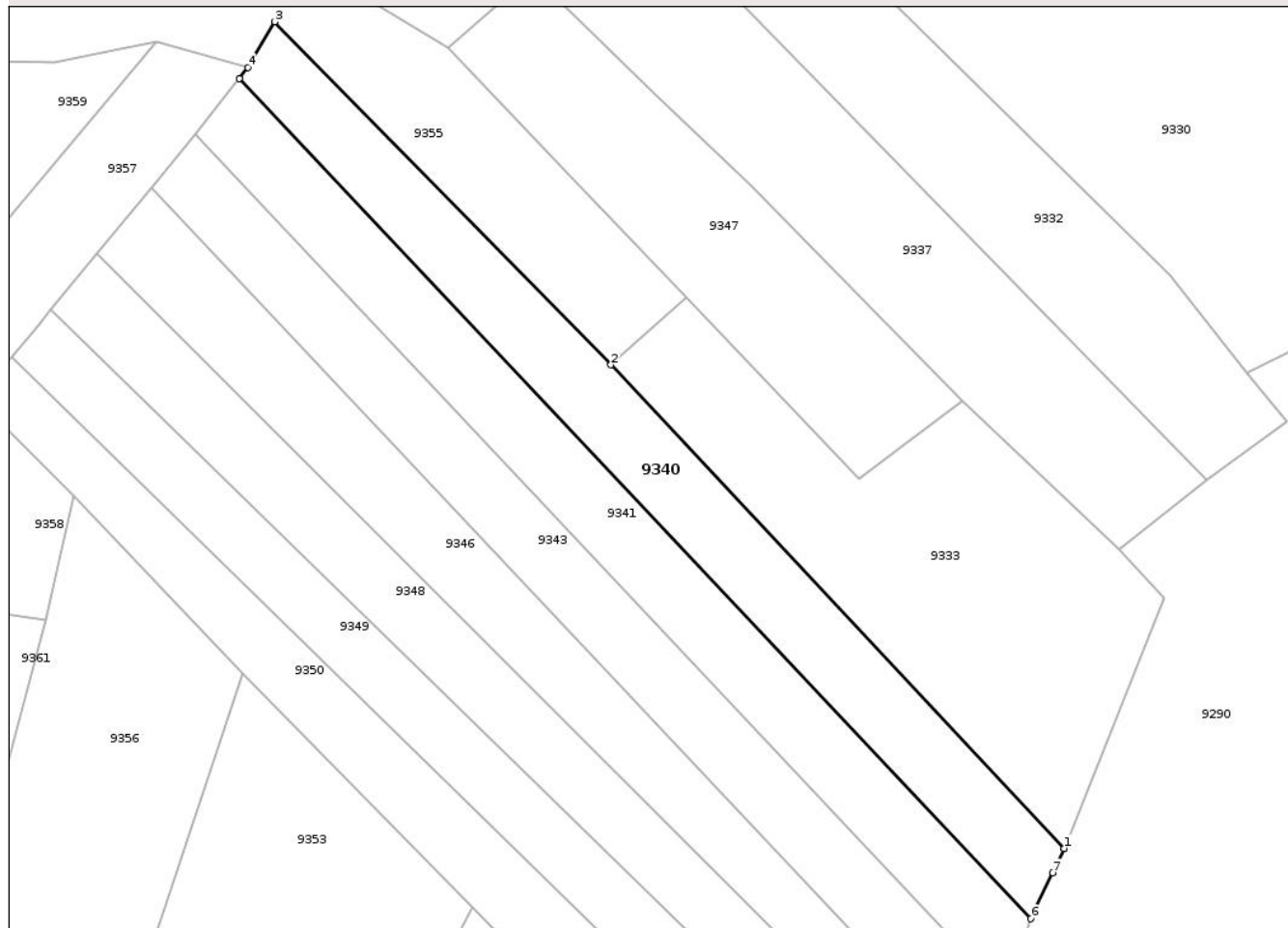
Anexa Nr. 1 La Partea I

Teren

Nr cadastral	Suprafața (mp)*	Observații / Referințe
	3.600	

* Suprafața este determinată în planul de proiecție Stereo 70.

DETALII LINIARE IMOBIL



Date referitoare la teren

Crt	Categorie folosință	Intra vilan	Suprafața (mp)	Tarla	Parcelă	Nr. topo	Observații / Referințe
1	pasune	NU	717	18	282/1	-	NR TOPO CORECT PARCELA 463/1
2	faneata	NU	2.883	18	282/1	-	

Lungime Segmente

1) Valorile lungimilor segmentelor sunt obținute din proiecție în plan.

Punct început	X / Y	Punct sfârșit	X / Y	Lungime segment (** (m)
1	616.334,404 626.986,196	2	616.239,636 627.087,204	138.505
2	616.239,636 627.087,204	3	616.169,341 627.158,842	100.367
3	616.169,341 627.158,842	4	616.163,714 627.149,309	11.07
4	616.163,714 627.149,309	5	616.161,908 627.146,982	2.945

Punct început	X / Y	Punct sfârșit	X / Y	Lungime segment (** (m)
5	616.161,908 627.146,982	6	616.327,449 626.971,504	241.238
6	616.327,449 626.971,504	7	616.331,998 626.981,106	10.625
7	616.331,998 626.981,106	8	616.334,37 626.986,111	5.539
8	616.334,37 626.986,111	1	616.334,404 626.986,196	0.091

** Lungimile segmentelor sunt determinate în planul de proiecție Stereo 70 și sunt rotunjite la 1 milimetru.

*** Distanța dintre puncte este formată din segmente cumulate ce sunt mai mici decât valoarea 1 milimetru.

Neutilizabil în Circuitul Civil

**DATE DESPRE IMOBILUL NR. 9347**

Oficiul de Cadastru și Publicitate Imobiliară NEAMT
Biroul de Cadastru și Publicitate Imobiliară Targu-Neamt

A. Partea I. Descrierea imobilului

TEREN Necunoscut

Adresa: Loc. Radeni, Str Principală, Nr. 117, Jud. Neamt, și Extravilan Com. Păstrăveni

Nr. Crt	Nr cadastral Nr. topografic	Suprafața* (mp)	Observații / Referințe
A1	52487	6.656	Sector cadastral:92 Teren imprejmuit;

Construcții

Crt	Nr cadastral Nr. topografic	Adresa	Observații / Referințe
A1.1	52487-C1	Loc. Radeni, Str Principală, Nr. 117, Jud. Neamt, și Extravilan Com. Păstrăveni	Nr. niveluri:1; S. construita la sol:126 mp; S. construita desfasurata:126 mp; Locuință (P) construită în anul 1965.
A1.2	52487-C2	Loc. Radeni, Str Principală, Nr. 117, Jud. Neamt, și Extravilan Com. Păstrăveni	Nr. niveluri:1; S. construita la sol:77 mp; S. construita desfasurata:77 mp; Anexă (P) construită în anul 1962.

B. Partea II. Proprietari și acte

Inscrieri privitoare la dreptul de proprietate și alte drepturi reale		Referințe
4017 / 24/02/2026		
Act Administrativ nr. T.P. nr. 43/667, din 21/07/1999 emis de CJSDPAT NEAMT (Titlu de proprietate nr. 43-667-21.07.1999 ; act administrativ nr Certificat de nomenclatura stradala nr. 1110 din 19.02.2026, emis de COMUNA PASTRAVENI;act administrativ nr Certificat fiscal nr. 624 din 20.02.2026, emis de COMUNA PASTRAVENI);		
B1	Intabulare, drept de PROPRIETATE, dobandit prin Reconstituire, cota actuala 1/1 1) ASEMINEI MIHAI , - decedat DEFUNCT:Da	A1
B2	Intabulare, drept de PROPRIETATE, dobandit prin Lege, cota actuala 1/1 1) ASEMINEI MIHAI , - decedat DEFUNCT:Da 2) ASIMINEI DIDINA , - decedata	A1.1, A1.2

C. Partea III. SARCINI .

Inscrieri privind dezmembramintele dreptului de proprietate, drepturi reale de garanție și sarcini	Referințe
NU SUNT	

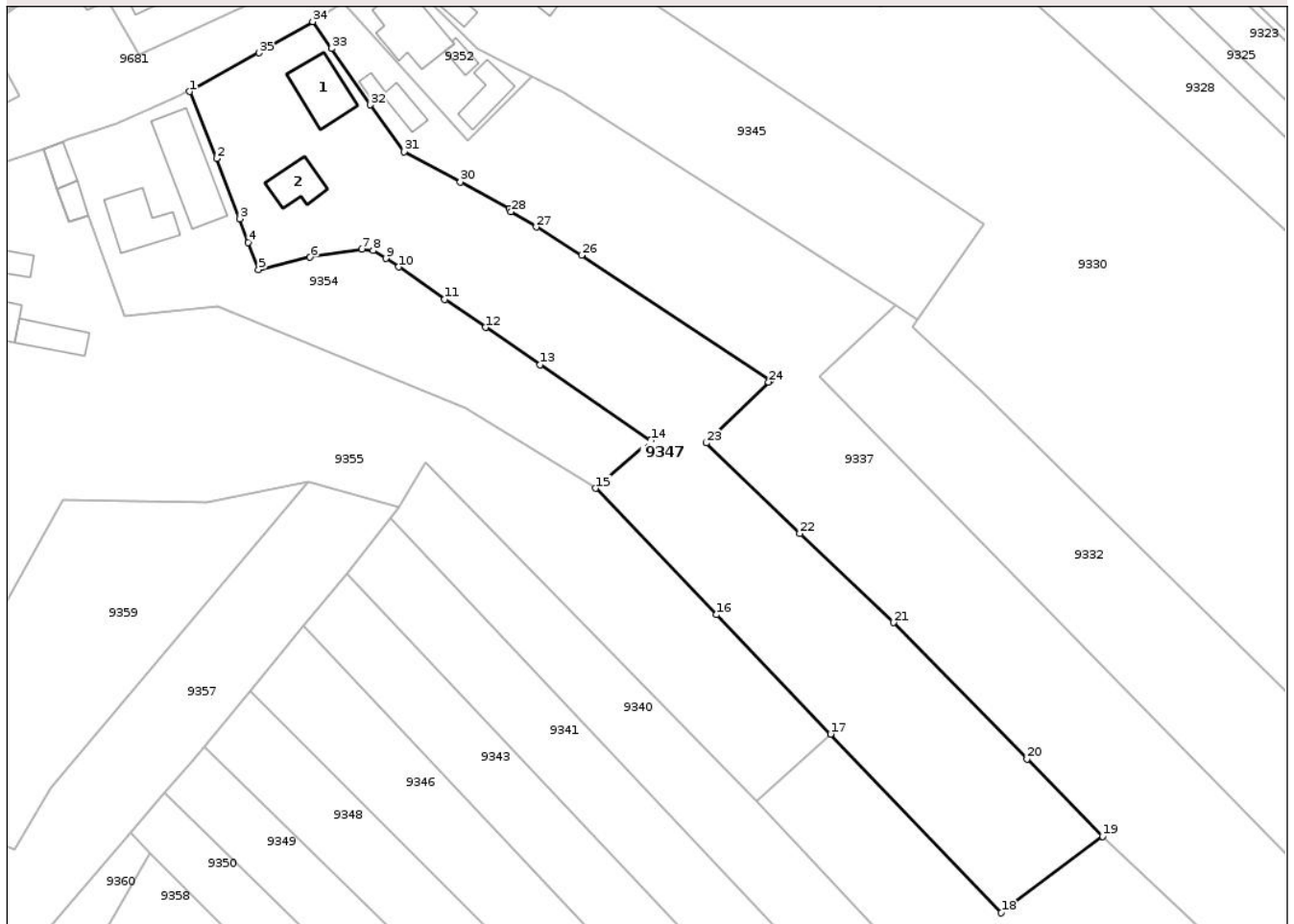
Anexa Nr. 1 La Partea I

Teren

Nr cadastral	Suprafața (mp)*	Observații / Referințe
52487	6.656	

* Suprafața este determinată în planul de proiecție Stereo 70.

DETALII LINIARE IMOBIL



Date referitoare la teren

Crt	Categorie folosință	Intra vilan	Suprafața (mp)	Tarla	Parcelă	Nr. topo	Observații / Referințe
1	curti constructii	DA	843	18	286/1	-	
2	arabil	DA	2.703	18	286/2	-	
3	faneata	NU	3.110	18	286/3	-	

Date referitoare la construcții

Crt	Număr	Destinație construcție	Supraf. (mp)	Situație juridică	Observații / Referințe
A1.1	52487-C1	construcții de locuințe	126	Cu acte	Nr. niveluri:1; S. construita la sol:126 mp; S. construita desfasurata:126 mp; Locuință (P) construită în anul 1965.
A1.2	52487-C2	construcții anexa	77	Cu acte	Nr. niveluri:1; S. construita la sol:77 mp; S. construita desfasurata:77 mp; Anexă (P) construită în anul 1962.

Lungime Segmente

1) Valorile lungimilor segmentelor sunt obținute din proiecție în plan.

Punct început	X / Y	Punct sfârșit	X / Y	Lungime segment (** (m)	Punct început	X / Y	Punct sfârșit	X / Y	Lungime segment (** (m)
---------------	-------	---------------	-------	-------------------------	---------------	-------	---------------	-------	-------------------------

Punct început	X / Y	Punct sfârșit	X / Y	Lungime segment (** (m)
1	616.119,416 627.237,45	2	616.125,128 627.223,286	15.272
3	616.130,062 627.210,519	4	616.131,899 627.205,512	5.333
5	616.134,022 627.199,725	6	616.144,974 627.202,337	11.259
7	616.155,967 627.204,091	8	616.158,313 627.203,769	2.368
9	616.160,997 627.202,091	10	616.163,764 627.200,293	3.3
11	616.173,514 627.193,42	12	616.182,137 627.187,478	10.472
13	616.193,775 627.179,576	14	616.217,221 627.163,545	28.403
15	616.205,48 627.153,39	16	616.231,105 627.126,6	37.072
17	616.255,318 627.101,286	18	616.291,526 627.063,43	52.384
19	616.313,011 627.079,664	20	616.296,994 627.095,994	22.874
21	616.268,627 627.124,912	22	616.248,803 627.143,829	27.402
23	616.228,979 627.162,978	24	616.242,183 627.175,917	18.487
25	616.242,493 627.176,221	26	616.202,517 627.202,774	47.991
27	616.192,945 627.208,758	28	616.187,604 627.211,994	6.245
29	616.187,216 627.212,588	30	616.176,82 627.218,281	11.853
31	616.164,926 627.224,711	32	616.157,76 627.234,634	12.24
33	616.149,533 627.246,569	34	616.145,546 627.252,271	6.958
35	616.134,125 627.245,67	1	616.119,416 627.237,45	16.85

Punct început	X / Y	Punct sfârșit	X / Y	Lungime segment (** (m)
2	616.125,128 627.223,286	3	616.130,062 627.210,519	13.687
4	616.131,899 627.205,512	5	616.134,022 627.199,725	6.164
6	616.144,974 627.202,337	7	616.155,967 627.204,091	11.132
8	616.158,313 627.203,769	9	616.160,997 627.202,091	3.165
10	616.163,764 627.200,293	11	616.173,514 627.193,42	11.929
12	616.182,137 627.187,478	13	616.193,775 627.179,576	14.067
14	616.217,221 627.163,545	15	616.205,48 627.153,39	15.523
16	616.231,105 627.126,6	17	616.255,318 627.101,286	35.03
18	616.291,526 627.063,43	19	616.313,011 627.079,664	26.929
20	616.296,994 627.095,994	21	616.268,627 627.124,912	40.508
22	616.248,803 627.143,829	23	616.228,979 627.162,978	27.562
24	616.242,183 627.175,917	25	616.242,493 627.176,221	0.434
26	616.202,517 627.202,774	27	616.192,945 627.208,758	11.289
28	616.187,604 627.211,994	29	616.187,216 627.212,588	0.709
30	616.176,82 627.218,281	31	616.164,926 627.224,711	13.521
32	616.157,76 627.234,634	33	616.149,533 627.246,569	14.496
34	616.145,546 627.252,271	35	616.134,125 627.245,67	13.191

** Lungimile segmentelor sunt determinate în planul de proiecție Stereo 70 și sunt rotunjite la 1 milimetru.

*** Distanța dintre puncte este formată din segmente cumulate ce sunt mai mici decât valoarea 1 milimetru.



DATE DESPRE IMOBILUL NR. 9354

Oficiul de Cadastru și Publicitate Imobiliară NEAMT
Biroul de Cadastru și Publicitate Imobiliară Targu-Neamt

A. Partea I. Descrierea imobilului

TEREN Intravilan

Adresa: Loc. Radeni, Str Principală, Jud. Neamt

Nr. Crt	Nr cadastral Nr. topografic	Suprafața* (mp)	Observații / Referințe
A1	51476	2.900	Sector cadastral:92 Teren imprejmuit;

Construcții

Crt	Nr cadastral Nr. topografic	Adresa	Observații / Referințe
A1.1	51476-C1	Loc. Radeni, Str Principală, Jud. Neamt	Nr. niveluri:1; S. construita la sol:40 mp; S. construita desfasurata:40 mp; Garaj (P) construit in anul 2005 EXTINDERE
A1.2	51476-C2	Loc. Radeni, Str Principală, Jud. Neamt	Nr. niveluri:1; S. construita la sol:193 mp; S. construita desfasurata:193 mp; Depozit cereale (P) construit in anul 2006
A1.3	51476-C3	Loc. Radeni, Str Principală, Jud. Neamt	Nr. niveluri:1; S. construita la sol:34 mp; S. construita desfasurata:34 mp; CONSTRUCȚIE ANEXĂ
A1.4	51476-C4	Loc. Radeni, Str Principală, Jud. Neamt	Nr. niveluri:2; S. construita la sol:123 mp; S. construita desfasurata:246 mp; CASĂ DE LOCUIT

B. Partea II. Proprietari și acte

Inscrieri privitoare la dreptul de proprietate și alte drepturi reale	Referințe	
12895 / 04/05/2018		
Act Notarial nr. Act partaj voluntar aut. nr. 497, din 08/03/2006 emis de NP Balan Dorina (act administrativ nr Titlu Proprietate nr. 43/832 din 06.02.1996, emis de CJSPDPAT NEAMT;act notarial nr Certificat moștenitor nr. 6 din 08.02.2006, emis de NP Teodorescu Haralambie;act administrativ nr Certificat fiscal nr. 987 din 27.04.2018, emis de Comuna Pastraveni);		
B1	Intabulare, drept de PROPRIETATE, cu titlu de drept de PARTAJ, dobandit prin Conventie, cota actuala 1/1 1) NISTOR IONEL	A1
Act Notarial nr. Act partaj voluntar aut. nr. 497, din 08/03/2006 emis de NP Balan Dorina (act administrativ nr Titlu Proprietate nr. 43/832 din 06.02.1996, emis de CJSPDPAT NEAMT;act notarial nr Certificat moștenitor nr. 6 din 08.02.2006, emis de NP Teodorescu Haralambie;act administrativ nr Certificat fiscal nr. 987 din 27.04.2018, emis de Comuna Pastraveni ADEV. NR.1098/19.02.2026 ELIBERATĂ DE PRIMĂRIA COMUNEI PĂSTRĂVENI);		
B2	Intabulare, drept de PROPRIETATE, cu titlu de drept de PARTAJ, dobandit prin Conventie, cota actuala 1/1 1) NISTOR IONEL	A1.1
Act Administrativ nr. Certificat atestare a edificării construcției nr. 2535, din 23/04/2018 emis de Comuna Pastraveni (act administrativ nr Certificat căsătorie nr. 803 din 26.10.1996, emis de Primăria Piatra Neamt; act administrativ nr Certificat fiscal nr. 987 din 27.04.2018, emis de Comuna Pastraveni);		
B3	Intabulare, drept de PROPRIETATE, dobandit prin Construire, cota actuala 1/1 1) NISTOR IONEL 2) NISTOR ECATERINA, * Bun Comun	A1.2
/		
Act Administrativ nr. 1098, din 19/02/2026 emis de PRIMĂRIA COMUNEI PĂSTRĂVENI;		
B4	Intabulare, drept de PROPRIETATE, dobandit prin Lege, cota actuala 1/1 1) NISTOR IONEL	A1.3, A1.4

C. Partea III. SARCINI .

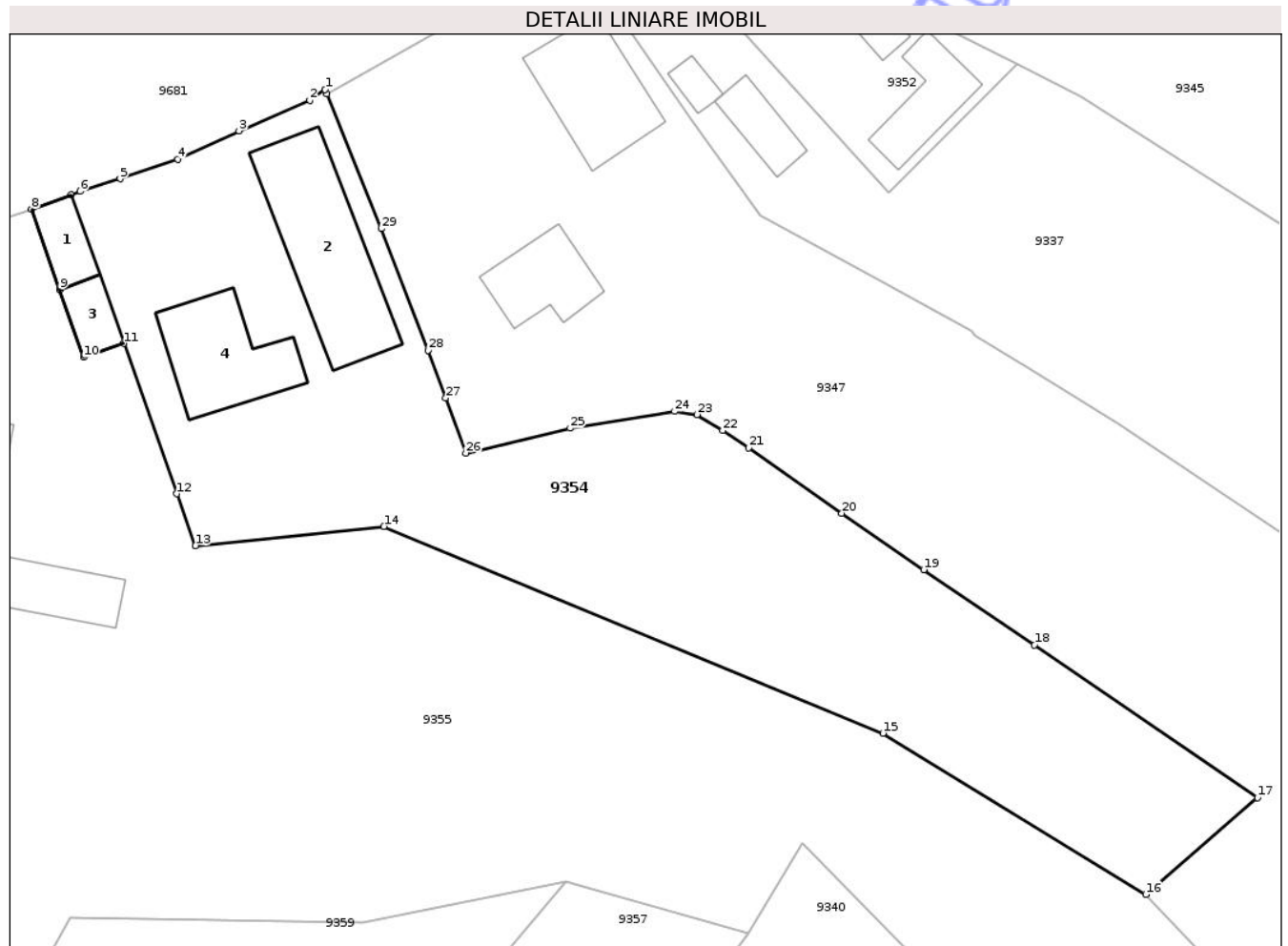
Inscrieri privind dezmembramintele dreptului de proprietate, drepturi reale de garanție și sarcini	Referințe
NU SUNT	

Anexa Nr. 1 La Partea I

Teren

Nr cadastral	Suprafața (mp)*	Observații / Referințe
51476	2.900	

* Suprafața este determinată în planul de proiecție Stereo 70.



Date referitoare la teren

Crt	Categorie folosință	Intra vilan	Suprafața (mp)	Tarla	Parcelă	Nr. topo	Observații / Referințe
1	curți constructii	DA	1.064	18	285/1	-	
2	arabil	DA	1.836	18	285/2	-	

Date referitoare la construcții

Crt	Număr	Destinație construcție	Supraf. (mp)	Situație juridică	Observații / Referințe
A1.1	51476-C1	construcții anexa	Din acte: 32 Masurata: 40	Cu acte	Nr. niveluri:1; S. construita la sol:40 mp; S. construita desfasurata:40 mp; Garaj (P) construit in anul 2005 EXTINDERE
A1.2	51476-C2	construcții anexa	193	Cu acte	Nr. niveluri:1; S. construita la sol:193 mp; S. construita desfasurata:193 mp; Depozit cereale (P) construit in anul 2006
A1.3	51476-C3	construcții anexa	34	Cu acte	Nr. niveluri:1; S. construita la sol:34 mp; S. construita desfasurata:34 mp; CONSTRUCȚIE ANEXĂ
A1.4	51476-C4	construcții anexa	123	Cu acte	Nr. niveluri:2; S. construita la sol:123 mp; S. construita desfasurata:246 mp; CASĂ DE LOCUIT

Lungime Segmente

1) Valorile lungimilor segmentelor sunt obținute din proiecție în plan.

Punct început	X / Y	Punct sfârșit	X / Y	Lungime segment (** (m)
1	616.119,23 627.237,883	2	616.117,613 627.236,746	1.977
3	616.110,183 627.233,552	4	616.103,746 627.230,578	7.091
5	616.097,697 627.228,521	6	616.093,489 627.227,191	4.413
7	616.092,553 627.226,853	8	616.088,366 627.225,341	4.452
9	616.091,344 627.216,884	10	616.093,849 627.209,77	7.542
11	616.098,049 627.211,222	12	616.103,66 627.195,461	16.73
13	616.105,601 627.190,006	14	616.125,417 627.192,035	19.92
15	616.177,845 627.170,323	16	616.205,48 627.153,39	32.41
17	616.217,221 627.163,545	18	616.193,775 627.179,576	28.403
19	616.182,137 627.187,478	20	616.173,514 627.193,42	10.472
21	616.163,764 627.200,293	22	616.160,997 627.202,091	3.3
23	616.158,313 627.203,769	24	616.155,967 627.204,091	2.368
25	616.144,974 627.202,337	26	616.134,022 627.199,725	11.259
27	616.131,899 627.205,512	28	616.130,062 627.210,519	5.333
29	616.125,128 627.223,286	30	616.119,416 627.237,45	15.272

Punct început	X / Y	Punct sfârșit	X / Y	Lungime segment (** (m)
2	616.117,613 627.236,746	3	616.110,183 627.233,552	8.087
4	616.103,746 627.230,578	5	616.097,697 627.228,521	6.389
6	616.093,489 627.227,191	7	616.092,553 627.226,853	0.995
8	616.088,366 627.225,341	9	616.091,344 627.216,884	8.966
10	616.093,849 627.209,77	11	616.098,049 627.211,222	4.444
12	616.103,66 627.195,461	13	616.105,601 627.190,006	5.79
14	616.125,417 627.192,035	15	616.177,845 627.170,323	56.746
16	616.205,48 627.153,39	17	616.217,221 627.163,545	15.523
18	616.193,775 627.179,576	19	616.182,137 627.187,478	14.067
20	616.173,514 627.193,42	21	616.163,764 627.200,293	11.929
22	616.160,997 627.202,091	23	616.158,313 627.203,769	3.165
24	616.155,967 627.204,091	25	616.144,974 627.202,337	11.132
26	616.134,022 627.199,725	27	616.131,899 627.205,512	6.164
28	616.130,062 627.210,519	29	616.125,128 627.223,286	13.687
30	616.119,416 627.237,45	1	616.119,23 627.237,883	0.471

** Lungimile segmentelor sunt determinate în planul de proiecție Stereo 70 și sunt rotunjite la 1 milimetru.

*** Distanța dintre puncte este formată din segmente cumulate ce sunt mai mici decât valoarea 1 milimetru.

**DATE DESPRE IMOBILUL NR. 9333**

Oficiul de Cadastru și Publicitate Imobiliară NEAMT
Biroul de Cadastru și Publicitate Imobiliară Targu-Neamt

A. Partea I. Descrierea imobilului

TEREN Extravilan

Adresa: Jud. Neamt

Nr. Crt	Nr cadastral Nr. topografic	Suprafața* (mp)	Observații / Referințe
A1		4.786	Sector cadastral:92 Teren neimprejmuit;

B. Partea II. Proprietari și acte

Inscrieri privitoare la dreptul de proprietate și alte drepturi reale	Referințe
/	
Act Administrativ nr. 1098, din 19/02/2026 emis de COMUNA PĂSTRĂVENI;	
B1	Inscrierea posesiei, drept de PROPRIETATE, dobandit prin Lege, cota actuala 1/1
	1) NEIDENTIFICAT NEIDENTIFICAT, PROPRIETAR NEIDENTIFICAT
Act Normativ nr. 7, din 13/03/1996 emis de PARLAMENTUL ROMÂNIEI (ART.13);	
B2	Se notează mențiunea de proprietar neidentificat.

C. Partea III. SARCINI .

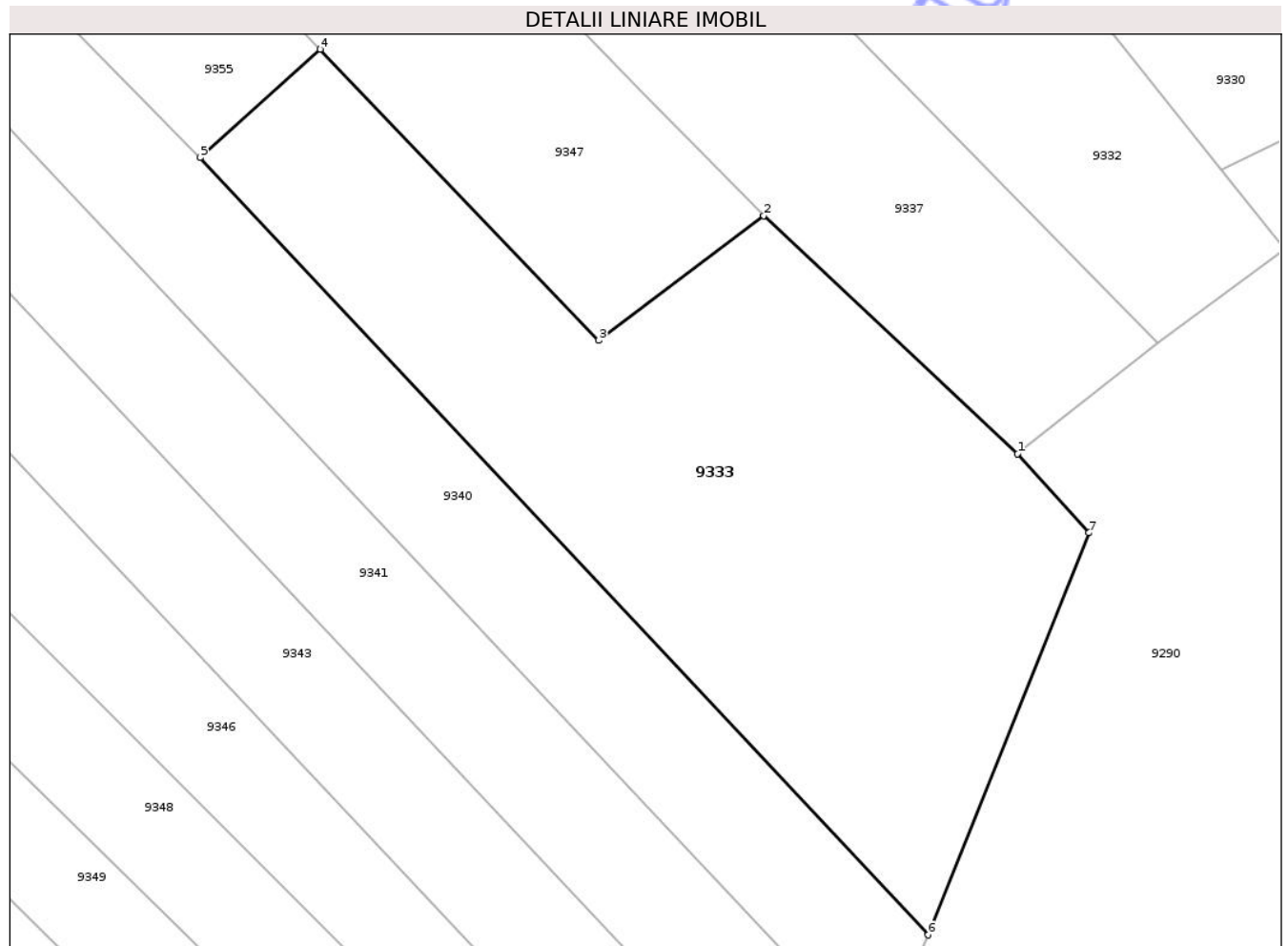
Inscrieri privind dezmembramintele dreptului de proprietate, drepturi reale de garanție și sarcini	Referințe
NU SUNT	

Anexa Nr. 1 La Partea I

Teren

Nr cadastral	Suprafața (mp)*	Observații / Referințe
	4.786	

* Suprafața este determinată în planul de proiecție Stereo 70.



Date referitoare la teren

Crt	Categorie folosință	Intra vilan	Suprafața (mp)	Tarla	Parcelă	Nr. topo	Observații / Referințe
1	pasune	NU	2.934	18	462, 463	-	
2	arabil	NU	1.852	18	462	-	

Lungime Segmente

1) Valorile lungimilor segmentelor sunt obținute din proiecție în plan.

Punct început	X / Y	Punct sfârșit	X / Y	Lungime segment (** (m))
1	616.346,023 627.048,69	2	616.313,011 627.079,664	45.268
2	616.313,011 627.079,664	3	616.291,526 627.063,43	26.929
3	616.291,526 627.063,43	4	616.255,318 627.101,286	52.384
4	616.255,318 627.101,286	5	616.239,636 627.087,204	21.076

Punct început	X / Y	Punct sfârșit	X / Y	Lungime segment (** (m)
5	616.239,636 627.087,204	6	616.334,404 626.986,196	138.505
6	616.334,404 626.986,196	7	616.355,333 627.038,437	56.278
7	616.355,333 627.038,437	1	616.346,023 627.048,69	13.849

** Lungimile segmentelor sunt determinate în planul de proiecție Stereo 70 și sunt rotunjite la 1 milimetru.

*** Distanța dintre puncte este formată din segmente cumulate ce sunt mai mici decât valoarea 1 milimetru.

Neutilizabil în Circuitul Civil



DATE DESPRE IMOBILUL NR. 9290

Oficiul de Cadastru și Publicitate Imobiliară NEAMT
Biroul de Cadastru și Publicitate Imobiliară Targu-Neamt

A. Partea I. Descrierea imobilului

TEREN Necunoscut

Adresa: Loc. Radeni, Jud. Neamt, ȘI EXTRAVILAN COMUNA PĂSTRĂVENI

Nr. Crt	Nr cadastral Nr. topografic	Suprafața* (mp)	Observații / Referințe
A1		387.900	Sector cadastral:92 Teren neimprejmut;

B. Partea II. Proprietari și acte

Inscrieri privitoare la dreptul de proprietate și alte drepturi reale		Referințe
/		
Act Administrativ nr. 43/657, din 20/06/1995 emis de CJPSDPAT NEAMȚ;		
B1	Intabulare, drept de PROPRIETATE, dobandit prin Reconstituire, cota actuala 2700/387900 1) AZAMFIREI I PETRU, LIPSĂ CNP	A1
Act Administrativ nr. 43/655, din 29/11/1996 emis de CJPSDPAT NEAMȚ;		
B2	Intabulare, drept de PROPRIETATE, dobandit prin Reconstituire, cota actuala 4500/387900 1) AZAMFIRII TOADER, LIPSĂ CNP	A1
B3	Intabulare, drept de PROPRIETATE, dobandit prin Reconstituire, cota actuala 4500/387900 1) AZAMFIRII TOADER, LIPSĂ CNP	A1
Act Administrativ nr. 43/1062, din 22/02/1995 emis de CJPSDPAT NEAMȚ;		
B4	Intabulare, drept de PROPRIETATE, dobandit prin Reconstituire, cota actuala 1800/387900 1) BĂHNEANU D ELEONORA, LIPSĂ CNP 2) BACIU D VICTOR, LIPSĂ CNP	A1
Act Administrativ nr. 43/1186, din 30/11/1995 emis de CJPSDPAT NEAMȚ;		
B5	Intabulare, drept de PROPRIETATE, dobandit prin Reconstituire, cota actuala 4500/387900 1) BACIU D CONSTANTIN, LIPSĂ CNP	A1
Act Administrativ nr. 43/1040, din 14/03/1995 emis de CJPSDPAT NEAMȚ;		
B6	Intabulare, drept de PROPRIETATE, dobandit prin Reconstituire, cota actuala 9000/387900 1) BACIU I CONSTANTIN, LIPSĂ CNP 2) BACIU I NECULAI, LIPSĂ CNP 3) BACIU D ECATERINA, LIPSĂ CNP 4) NISTOR I AGURIȚA, LIPSĂ CNP 5) COJOCARU I MARIA, LIPSĂ CNP 6) BĂRBIERU I ELENA, LIPSĂ CNP	A1
Act Administrativ nr. 43/707, din 01/11/1995 emis de CJPSDPAT NEAMȚ;		
B7	Intabulare, drept de PROPRIETATE, dobandit prin Reconstituire, cota actuala 900/387900 1) BACIU N NECULAI, LIPSĂ CNP	A1
Act Administrativ nr. 43/687, din 22/02/1995 emis de CJPSDPAT NEAMȚ;		
B8	Intabulare, drept de PROPRIETATE, dobandit prin Reconstituire, cota actuala 5100/387900 1) BACIU D VICTOR, LIPSĂ CNP	A1
Act Administrativ nr. 43/712, din 09/10/1995 emis de CJPSDPAT NEAMȚ;		
B9	Intabulare, drept de PROPRIETATE, dobandit prin Reconstituire, cota actuala 4500/387900 1) BARBIERU I ELENA, LIPSĂ CNP	A1
Act Administrativ nr. 43/1047, din 07/02/1995 emis de CJPSDPAT NEAMȚ;		
B10	Intabulare, drept de PROPRIETATE, dobandit prin Reconstituire, cota actuala 4500/387900 1) BARBIERU N PETRU, LIPSĂ CNP 2) POSTOLICĂ N ELENA, LIPSĂ CNP 3) BARBIERU N VASILE, LIPSĂ CNP	A1

Inscrieri privitoare la dreptul de proprietate și alte drepturi reale		Referințe
	4) SARPE N MARIA , LIPSĂ CNP 5) GHERASIM N IOANA , LIPSĂ CNP 6) POPESCU N SOFICA , LIPSĂ CNP	
Act Administrativ nr. 43/967, din 16/09/1998 emis de CJPSDPAT NEAMȚ;		
B11	Intabulare, drept de PROPRIETATE, dobândit prin Reconstituire, cota actuala 2250/387900 1) BĂICAN A ELENA , LIPSĂ CNP	A1
Act Administrativ nr. 43/1055, din 15/02/1995 emis de CJPSDPAT NEAMȚ;		
B12	Intabulare, drept de PROPRIETATE, dobândit prin Reconstituire, cota actuala 900/387900 1) BĂRBIERU GH GHEORGHE , LIPSĂ CNP	A1
Act Administrativ nr. 43/695, din 01/08/1995 emis de CJPSDPAT NEAMȚ;		
B13	Intabulare, drept de PROPRIETATE, dobândit prin Reconstituire, cota actuala 800/387900 1) BĂRBIERU GHE IOAN , LIPSĂ CNP	A1
Act Administrativ nr. 43/1058, din 24/06/1997 emis de CJPSDPAT NEAMȚ;		
B14	Intabulare, drept de PROPRIETATE, dobândit prin Reconstituire, cota actuala 4500/387900 1) BĂRBIERU GH IOAN , LIPSĂ CNP 2) BĂRBIERU GH CONSTANTIN , LIPSĂ CNP 3) BĂRBIERU GH JĂNICĂ , LIPSĂ CNP 4) CUCU GH MARIA , LIPSĂ CNP 5) ARITON GH IOANA , LIPSĂ CNP 6) BĂRBIERU GH MIHAI , LIPSĂ CNP 7) TĂMĂȘAN P ANA , LIPSĂ CNP	A1
Act Administrativ nr. 5391, din 08/10/2007 emis de CJPSDPAT NEAMȚ;		
B15	Intabulare, drept de PROPRIETATE, dobândit prin Reconstituire, cota actuala 900/387900 1) BĂRBIERU ȘT PAVĂL , LIPSĂ CNP	A1
Act Administrativ nr. 43/711, din 02/10/1995 emis de CJPSDPAT NEAMȚ;		
B16	Intabulare, drept de PROPRIETATE, dobândit prin Reconstituire, cota actuala 4200/387900 1) BORȘ D ANA , LIPSĂ CNP	A1
Act Administrativ nr. 43/713, din 19/09/1995 emis de CJPSDPAT NEAMȚ;		
B17	Intabulare, drept de PROPRIETATE, dobândit prin Reconstituire, cota actuala 2200/387900 1) BORȘ I ANA , LIPSĂ CNP	A1
Act Administrativ nr. 43/686, din 23/01/2003 emis de CJPSDPAT NEAMȚ;		
B18	Intabulare, drept de PROPRIETATE, dobândit prin Reconstituire, cota actuala 3200/387900 1) BORȘ C CONSTANTIN , LIPSĂ CNP	A1
Act Administrativ nr. 43/690, din 28/06/1996 emis de CJPSDPAT NEAMȚ;		
B19	Intabulare, drept de PROPRIETATE, dobândit prin Reconstituire, cota actuala 900/387900 1) BORȘ V DUMITRU , LIPSĂ CNP	A1
Act Administrativ nr. 43/1165, din 26/09/1995 emis de CJPSDPAT NEAMȚ;		
B20	Intabulare, drept de PROPRIETATE, dobândit prin Reconstituire, cota actuala 4500/387900 1) ȘARPE GH ION , LIPSĂ CNP 2) CIOCOIU GH MARIA , LIPSĂ CNP 3) ȘARPE GH GHEORGHE , LIPSĂ CNP 4) BORȘ GH ELENA , LIPSĂ CNP 5) CIOCOIU GH AURICA , LIPSĂ CNP	A1
B21	Intabulare, drept de PROPRIETATE, dobândit prin Reconstituire, cota actuala 4500/387900 1) ȘARPE GH GHEORGHE , LIPSĂ CNP 2) ȘARPE GH ION , LIPSĂ CNP 3) CIOCOIU GH AURICA , LIPSĂ CNP 4) CIOCOIU GH MARIA , LIPSĂ CNP 5) BORȘ GH ELENA , LIPSĂ CNP	A1
Act Administrativ nr. 43/1053, din 15/02/1995 emis de CJPSDPAT NEAMȚ;		
B22	Intabulare, drept de PROPRIETATE, dobândit prin Reconstituire, cota actuala 1300/387900	A1

Inscrieri privitoare la dreptul de proprietate și alte drepturi reale		Referințe
	1) BORȘ I IOAN , LIPSĂ CNP	
Act Administrativ nr. 12695, din 07/03/2011 emis de CJPSDPAT NEAMȚ;		
B23	Intabulare, drept de PROPRIETATE, dobandit prin Reconstituire, cota actuala 602/387900	A1
	1) CĂȘNEANU PROFIRA	
Act Administrativ nr. 43/760, din 26/09/1995 emis de CJPSDPAT NEAMȚ;		
B24	Intabulare, drept de PROPRIETATE, dobandit prin Reconstituire, cota actuala 2700/387900	A1
	1) CHITIC GH VICTOR , LIPSĂ CNP	
Act Administrativ nr. 5894, din 25/03/2010 emis de CJPSDPAT NEAMȚ;		
B25	Intabulare, drept de PROPRIETATE, dobandit prin Reconstituire, cota actuala 2700/387900	A1
	1) COBUZ T IOAN , LIPSĂ CNP	
	2) CHITIC GH VICTOR , LIPSĂ CNP	
Act Administrativ nr. 9802, din 10/11/2010 emis de CJPSDPAT NEAMȚ;		
B26	Intabulare, drept de PROPRIETATE, dobandit prin Reconstituire, cota actuala 8204/387900	A1
	1) CHIȚU GR IOAN	
Act Administrativ nr. 43/1093, din 14/03/1995 emis de CJPSDPAT NEAMȚ;		
B27	Intabulare, drept de PROPRIETATE, dobandit prin Reconstituire, cota actuala 9000/387900	A1
	1) CHIȚU GR IOAN , LIPSĂ CNP	
Act Administrativ nr. 43/1059, din 11/06/2002 emis de CJPSDPAT NEAMȚ;		
B28	Intabulare, drept de PROPRIETATE, dobandit prin Reconstituire, cota actuala 4500/387900	A1
	1) BORȘ V MIHAI , LIPSĂ CNP	
	2) BORȘ V DUMITRU , LIPSĂ CNP	
	3) BORȘ V CONSTANTIN , LIPSĂ CNP	
	4) CIOCOIU I DIDINA , LIPSĂ CNP	
	5) BORȘ V PETRU , LIPSĂ CNP	
Act Administrativ nr. 43/769, din 28/06/1996 emis de CJPSDPAT NEAMȚ;		
B29	Intabulare, drept de PROPRIETATE, dobandit prin Reconstituire, cota actuala 4500/387900	A1
	1) CIOCOIU GH ELENA , LIPSĂ CNP	
Act Administrativ nr. 9141, din 25/03/2010 emis de CJPSDPAT NEAMȚ;		
B30	Intabulare, drept de PROPRIETATE, dobandit prin Reconstituire, cota actuala 4500/387900	A1
	1) CIOCOIU V MAFTEI , LIPSĂ CNP	
Act Administrativ nr. 43/771, din 11/06/2001 emis de CJPSDPAT NEAMȚ;		
B31	Intabulare, drept de PROPRIETATE, dobandit prin Reconstituire, cota actuala 2300/387900	A1
	1) CIOCOIU GHEORGHE , LIPSĂ CNP	
Act Administrativ nr. 43/1085, din 08/02/1995 emis de CJPSDPAT NEAMȚ;		
B32	Intabulare, drept de PROPRIETATE, dobandit prin Reconstituire, cota actuala 4100/387900	A1
	1) CIOCOIU GH LAZAR , LIPSĂ CNP	
	2) CIOCOIU GH GHEORGHE , LIPSĂ CNP	
	3) TRIȘA GH ELENA , LIPSĂ CNP	
Act Administrativ nr. 43/1189, din 15/11/1994 emis de CJPSDPAT NEAMȚ;		
B33	Intabulare, drept de PROPRIETATE, dobandit prin Reconstituire, cota actuala 1400/387900	A1
	1) CIOCOIU GR GRIGORE , LIPSĂ CNP	
Act Administrativ nr. 43/1194, din 15/10/1996 emis de CJPSDPAT NEAMȚ;		
B34	Intabulare, drept de PROPRIETATE, dobandit prin Reconstituire, cota actuala 1600/387900	A1
	1) CIOCOIU GR IOAN , LIPSĂ CNP	
Act Administrativ nr. 43/722, din 27/07/1999 emis de CJPSDPAT NEAMȚ;		
B35	Intabulare, drept de PROPRIETATE, dobandit prin Reconstituire, cota actuala 2200/387900	A1
	1) CIOCOIU C IOAN , LIPSĂ CNP	
Act Administrativ nr. 15173, din 16/05/2013 emis de CJPSDPAT NEAMȚ;		
B36	Intabulare, drept de PROPRIETATE, dobandit prin Reconstituire, cota actuala 1800/387900	A1

Inscrieri privitoare la dreptul de proprietate și alte drepturi reale		Referințe
	1) CIOCOIU V ION	
Act Administrativ nr. 43/758, din 15/10/1997 emis de CJPSDPAT NEAMȚ;		
B37	Intabulare, drept de PROPRIETATE, dobandit prin Reconstituire, cota actuala 4500/387900	A1
	1) CIOCOIU V ION , LIPSĂ CNP	
Act Administrativ nr. 43/745, din 23/01/2006 emis de CJPSDPAT NEAMȚ;		
B38	Intabulare, drept de PROPRIETATE, dobandit prin Reconstituire, cota actuala 2300/387900	A1
	1) CIOCOIU P JANICA , LIPSĂ CNP	
Act Administrativ nr. 43/1021, din 03/04/2001 emis de CJPSDPAT NEAMȚ;		
B39	Intabulare, drept de PROPRIETATE, dobandit prin Reconstituire, cota actuala 9000/387900	A1
	1) SURUGIU C IRINA , LIPSĂ CNP 2) ALEXANDROAIA CATINCA , LIPSĂ CNP 3) ALEXANDROAIA D MAFTEI , LIPSĂ CNP 4) ALEXANDROAIA D AURICA , LIPSĂ CNP 5) CIOCOIU I LAZĂR , LIPSĂ CNP 6) ALEXANDROAIA D DUMITRU , LIPSĂ CNP	
Act Administrativ nr. 17647, din 22/06/2016 emis de CJPSDPAT NEAMȚ;		
B40	Intabulare, drept de PROPRIETATE, dobandit prin Reconstituire, cota actuala 900/387900	A1
	1) CIOCOIU N MARIEA	
Act Administrativ nr. 43/780, din 19/07/2007 emis de CJPSDPAT NEAMȚ;		
B41	Intabulare, drept de PROPRIETATE, dobandit prin Reconstituire, cota actuala 2200/387900	A1
	1) CIOCOIU V NECULAI , LIPSĂ CNP	
Act Administrativ nr. 43/793, din 30/09/1997 emis de CJPSDPAT NEAMȚ;		
B42	Intabulare, drept de PROPRIETATE, dobandit prin Reconstituire, cota actuala 2200/387900	A1
	1) CIOCOIU D NECULAI , LIPSĂ CNP	
Act Administrativ nr. 43/1082, din 02/10/1995 emis de CJPSDPAT NEAMȚ;		
B43	Intabulare, drept de PROPRIETATE, dobandit prin Reconstituire, cota actuala 2200/387900	A1
	1) HRINCA N AURICA , LIPSĂ CNP 2) CIOCOIU N NECULAI , LIPSĂ CNP	
Act Administrativ nr. 43/720, din 01/08/1995 emis de CJPSDPAT NEAMȚ;		
B44	Intabulare, drept de PROPRIETATE, dobandit prin Reconstituire, cota actuala 2200/387900	A1
	1) CIOCOIU I PETRU , LIPSĂ CNP	
Act Administrativ nr. 43/730, din 14/02/1994 emis de CJPSDPAT NEAMȚ;		
B45	Intabulare, drept de PROPRIETATE, dobandit prin Reconstituire, cota actuala 2200/387900	A1
	1) CIOCOIU D PETRU , LIPSĂ CNP	
Act Administrativ nr. 43/794, din 10/03/1995 emis de CJPSDPAT NEAMȚ;		
B46	Intabulare, drept de PROPRIETATE, dobandit prin Reconstituire, cota actuala 2500/387900	A1
	1) CIOCOIU N PETRU , LIPSĂ CNP	
Act Administrativ nr. 43/795, din 18/03/2003 emis de CJPSDPAT NEAMȚ;		
B47	Intabulare, drept de PROPRIETATE, dobandit prin Reconstituire, cota actuala 2300/387900	A1
	1) CIOCOIU I PROFIRA , LIPSĂ CNP	
B48	Intabulare, drept de PROPRIETATE, dobandit prin Reconstituire, cota actuala 4500/387900	A1
	1) CIOCOIU I PROFIRA , LIPSĂ CNP	
Act Administrativ nr. 43/774, din 24/03/1995 emis de CJPSDPAT NEAMȚ;		
B49	Intabulare, drept de PROPRIETATE, dobandit prin Reconstituire, cota actuala 2300/387900	A1
	1) CIOCOIU N TIMOFTE , LIPSĂ CNP	
Act Administrativ nr. 43/1097, din 21/11/1995 emis de CJPSDPAT NEAMȚ;		
B50	Intabulare, drept de PROPRIETATE, dobandit prin Reconstituire, cota actuala 4500/387900	A1
	1) ALEXANDROAIA V AURICA , LIPSĂ CNP 2) CIOCOIU V ZINICA , LIPSĂ CNP	

Inscrieri privitoare la dreptul de proprietate și alte drepturi reale		Referințe
	3) CIOCOIU V MARIA , LIPSĂ CNP 4) CIOCOIU V IOAN , LIPSĂ CNP 5) CIOCOIU V PETRU , LIPSĂ CNP	
Act Administrativ nr. 43/744, din 15/02/1995 emis de CJPSDPAT NEAMȚ;		
B51	Intabulare, drept de PROPRIETATE, dobandit prin Reconstituire, cota actuala 3600/387900 1) COBUZ V NATALIA , LIPSĂ CNP	A1
Act Administrativ nr. 43/1070, din 01/06/1995 emis de CJPSDPAT NEAMȚ;		
B52	Intabulare, drept de PROPRIETATE, dobandit prin Reconstituire, cota actuala 4500/387900 1) COBUZ I PAVEL , LIPSĂ CNP 2) OPRISAN I MARIA , LIPSĂ CNP 3) COBUZ I CONSTANTIN , LIPSĂ CNP 4) COBUZ I NECULAI , LIPSĂ CNP 5) COBUZ I IOAN , LIPSĂ CNP 6) CULICUȚA ANA , LIPSĂ CNP	A1
Act Administrativ nr. 43/734, din 01/08/1994 emis de CJPSDPAT NEAMȚ;		
B53	Intabulare, drept de PROPRIETATE, dobandit prin Reconstituire, cota actuala 4500/387900 1) COJOCARU V GHEORGHE , LIPSĂ CNP	A1
Act Administrativ nr. 43/1077, din 18/12/2002 emis de CJPSDPAT NEAMȚ;		
B54	Intabulare, drept de PROPRIETATE, dobandit prin Reconstituire, cota actuala 4500/387900 1) COZMA V CONSTANTIN , LIPSĂ CNP	A1
Act Notarial nr. APV 432, din 05/03/1998 emis de BN DAVID DANIELA;		
B55	Intabulare, drept de PROPRIETATE, dobandit prin lesire Din Indiviziune, cota actuala 800/387900 1) MOGOȘ G SAVINA , LIPSĂ CNP	A1
Act Administrativ nr. 43/752, din 07/02/1995 emis de CJPSDPAT NEAMȚ;		
B56	Intabulare, drept de PROPRIETATE, dobandit prin Reconstituire, cota actuala 700/387900 1) COZMA V IOAN , LIPSĂ CNP	A1
Act Administrativ nr. 43/1072, din 22/02/1995 emis de CJPSDPAT NEAMȚ;		
B57	Intabulare, drept de PROPRIETATE, dobandit prin Reconstituire, cota actuala 800/387900 1) COZMA V IOAN , LIPSĂ CNP	A1
Act Administrativ nr. 16250, din 29/04/2015 emis de CJPSDPAT NEAMȚ;		
B58	Intabulare, drept de PROPRIETATE, dobandit prin Reconstituire, cota actuala 8000/387900 1) COZMA P PAVĂL 2) COZMA ZENICA	A1
Act Administrativ nr. 43/747, din 26/09/1995 emis de CJPSDPAT NEAMȚ;		
B59	Intabulare, drept de PROPRIETATE, dobandit prin Reconstituire, cota actuala 1500/387900 1) CUCU I GHEORGHE , LIPSĂ CNP	A1
Act Administrativ nr. 43/803, din 18/01/1995 emis de CJPSDPAT NEAMȚ;		
B60	Intabulare, drept de PROPRIETATE, dobandit prin Reconstituire, cota actuala 1800/387900 1) DAMASCHIN GH MARIA , LIPSĂ CNP	A1
Act Administrativ nr. 43/1108, din 01/08/1995 emis de CJPSDPAT NEAMȚ;		
B61	Intabulare, drept de PROPRIETATE, dobandit prin Reconstituire, cota actuala 4500/387900 1) HIZAN A ELENA , LIPSĂ CNP 2) FANTAZA V GEORGETA , LIPSĂ CNP 3) POPA I EUGEN , LIPSĂ CNP 4) ONISEI V VERONA , LIPSĂ CNP 5) HIZAN V NECULAI , LIPSĂ CNP	A1
Act Administrativ nr. 43/1179, din 08/12/1995 emis de CJPSDPAT NEAMȚ;		
B62	Intabulare, drept de PROPRIETATE, dobandit prin Reconstituire, cota actuala 1800/387900 1) GHIBA V VICTOR , LIPSĂ CNP	A1
Act Administrativ nr. 43/1111, din 07/06/1996 emis de CJPSDPAT NEAMȚ;		
B63	Intabulare, drept de PROPRIETATE, dobandit prin Reconstituire, cota	A1

Inscrieri privitoare la dreptul de proprietate și alte drepturi reale		Referințe
B63	actuala 1800/387900 1) HANGANU GH IOAN , LIPSĂ CNP	
Act Administrativ nr. 43/1114, din 04/04/1994 emis de CJPSDPAT NEAMȚ;		
B64	Intabulare, drept de PROPRIETATE, dobandit prin Reconstituire, cota actuala 2300/387900 1) HRINCA I CEZAR , LIPSĂ CNP	A1
Act Administrativ nr. 43/1036, din 17/01/1995 emis de CJPSDPAT NEAMȚ;		
B65	Intabulare, drept de PROPRIETATE, dobandit prin Reconstituire, cota actuala 1900/387900 1) BACIU C PROFIRA , LIPSĂ CNP 2) ASIMINEI C VASILE , LIPSĂ CNP 3) HRINCA C IOANA , LIPSĂ CNP 4) ASIMINEI C IOAN , LIPSĂ CNP	A1
Act Administrativ nr. 43/813, din 10/11/1999 emis de CJPSDPAT NEAMȚ;		
B66	Intabulare, drept de PROPRIETATE, dobandit prin Reconstituire, cota actuala 2200/387900 1) HRÎNCĂ I CEZAR , LIPSĂ CNP	A1
Act Administrativ nr. 43/808, din 22/07/2004 emis de CJPSDPAT NEAMȚ;		
B67	Intabulare, drept de PROPRIETATE, dobandit prin Reconstituire, cota actuala 4500/387900 1) HRÎNCĂ GR CONSTANTIN , LIPSĂ CNP	A1
Act Administrativ nr. 43/750, din 29/09/1997 emis de CJPSDPAT NEAMȚ;		
B68	Intabulare, drept de PROPRIETATE, dobandit prin Reconstituire, cota actuala 1500/387900 1) CIOCOIU T ELENA , LIPSĂ CNP	A1
Act Administrativ nr. 43/1155, din 23/12/1994 emis de CJPSDPAT NEAMȚ;		
B69	Intabulare, drept de PROPRIETATE, dobandit prin Reconstituire, cota actuala 4500/387900 1) ISACHE TEODORA , LIPSĂ CNP	A1
Act Administrativ nr. 43/1092, din 01/08/1994 emis de CJPSDPAT NEAMȚ;		
B70	Intabulare, drept de PROPRIETATE, dobandit prin Reconstituire, cota actuala 4500/387900 1) COJOCARU I ELENA , LIPSĂ CNP 2) COJOCARU I AUREL , LIPSĂ CNP 3) LIVADA I ELENA , LIPSĂ CNP	A1
Act Administrativ nr. 43/816, din 01/04/1994 emis de CJPSDPAT NEAMȚ;		
B71	Intabulare, drept de PROPRIETATE, dobandit prin Reconstituire, cota actuala 2200/387900 1) LOBODĂ I DUMITRU , LIPSĂ CNP	A1
Act Administrativ nr. 43/817, din 29/07/1996 emis de CJPSDPAT NEAMȚ;		
B72	Intabulare, drept de PROPRIETATE, dobandit prin Reconstituire, cota actuala 900/387900 1) LOBODĂ I PETRU , LIPSĂ CNP	A1
Act Administrativ nr. 19614, din 04/05/2018 emis de CJPSDPAT NEAMȚ;		
B73	Intabulare, drept de PROPRIETATE, dobandit prin Reconstituire, cota actuala 2300/387900 1) LUCA GH IOAN	A1
Act Administrativ nr. 13810, din 20/03/2012 emis de CJPSDPAT NEAMȚ;		
B74	Intabulare, drept de PROPRIETATE, dobandit prin Reconstituire, cota actuala 4000/387900 1) LUCA GH PETRU	A1
Act Administrativ nr. 43/826, din 18/01/1999 emis de CJPSDPAT NEAMȚ;		
B75	Intabulare, drept de PROPRIETATE, dobandit prin Reconstituire, cota actuala 4500/387900 1) MITITELU GH AURICA , LIPSĂ CNP	A1
Act Administrativ nr. 43/965, din 16/09/1998 emis de CJPSDPAT NEAMȚ;		
B76	Intabulare, drept de PROPRIETATE, dobandit prin Reconstituire, cota actuala 2250/387900 1) MOGOS A EUGEN , LIPSĂ CNP	A1
Act Administrativ nr. 43/822, din 15/12/1994 emis de CJPSDPAT NEAMȚ;		
B77	Intabulare, drept de PROPRIETATE, dobandit prin Reconstituire, cota actuala 3600/387900 1) MURĂRESCU M ANA , LIPSĂ CNP	A1

Inscrieri privitoare la dreptul de proprietate și alte drepturi reale		Referințe
Act Administrativ nr. 43/823, din 01/04/1994 emis de CJPSDPAT NEAMȚ;		
B78	Intabulare, drept de PROPRIETATE, dobandit prin Reconstituire, cota actuala 500/387900 1) MURĂRESCU I TOADER , LIPSĂ CNP	A1
Act Administrativ nr. 43/1073, din 22/12/1994 emis de CJPSDPAT NEAMȚ;		
B79	Intabulare, drept de PROPRIETATE, dobandit prin Reconstituire, cota actuala 2200/387900 1) NISTOR AGURIȚA , LIPSĂ CNP	A1
Act Administrativ nr. 43/971, din 14/03/1995 emis de CJPSDPAT NEAMȚ;		
B80	Intabulare, drept de PROPRIETATE, dobandit prin Reconstituire, cota actuala 1800/387900 1) NISTOR GR ANA , LIPSĂ CNP	A1
Act Administrativ nr. 5802, din 28/11/2007 emis de CJPSDPAT NEAMȚ;		
B81	Intabulare, drept de PROPRIETATE, dobandit prin Reconstituire, cota actuala 4500/387900 1) NISTOR GH CONSTANTIN , LIPSĂ CNP	A1
Act Administrativ nr. 43/1088, din 10/03/1995 emis de CJPSDPAT NEAMȚ;		
B82	Intabulare, drept de PROPRIETATE, dobandit prin Reconstituire, cota actuala 1800/387900 1) CIOCOIU V NECULAI , LIPSĂ CNP 2) MOROȘEANU CONSTANTIN , LIPSĂ CNP 3) CIOCOIU V MARIA , LIPSĂ CNP 4) NISTOR V DODICA , LIPSĂ CNP 5) CIOCOIU V TOADER , LIPSĂ CNP 6) POIANĂ V ELENA , LIPSĂ CNP	A1
Act Administrativ nr. 43/840, din 07/09/1999 emis de CJPSDPAT NEAMȚ;		
B83	Intabulare, drept de PROPRIETATE, dobandit prin Reconstituire, cota actuala 1800/387900 1) NISTOR I EMILIA , LIPSĂ CNP	A1
Act Administrativ nr. 43/833, din 19/05/1999 emis de CJPSDPAT NEAMȚ;		
B84	Intabulare, drept de PROPRIETATE, dobandit prin Reconstituire, cota actuala 2400/387900 1) NISTOR I IOAN , LIPSĂ CNP	A1
Act Administrativ nr. 43/835, din 22/11/1996 emis de CJPSDPAT NEAMȚ;		
B85	Intabulare, drept de PROPRIETATE, dobandit prin Reconstituire, cota actuala 4500/387900 1) NISTOR M IOAN , LIPSĂ CNP	A1
Act Administrativ nr. 43/838, din 05/10/1999 emis de CJPSDPAT NEAMȚ;		
B86	Intabulare, drept de PROPRIETATE, dobandit prin Reconstituire, cota actuala 3510/387900 1) NISTOR I VASILE , LIPSĂ CNP	A1
Act Administrativ nr. 15006, din 17/04/2013 emis de CJPSDPAT NEAMȚ;		
B87	Intabulare, drept de PROPRIETATE, dobandit prin Reconstituire, cota actuala 2700/387900 1) OLARIU V IOANA , LIPSĂ CNP 2) CIOCOIU V LAZĂR 3) STOLNICIANU V VERONA 4) ROTARU V AURORA	A1
Act Administrativ nr. 43/864, din 18/09/1996 emis de CJPSDPAT NEAMȚ;		
B88	Intabulare, drept de PROPRIETATE, dobandit prin Reconstituire, cota actuala 4500/387900 1) ONISEI GH LAZĂR , LIPSĂ CNP	A1
Act Administrativ nr. 43/861, din 17/09/1998 emis de CJPSDPAT NEAMȚ;		
B89	Intabulare, drept de PROPRIETATE, dobandit prin Reconstituire, cota actuala 3600/387900 1) ONISEI GH PAVEL , LIPSĂ CNP	A1
Act Administrativ nr. 43/859, din 22/12/1994 emis de CJPSDPAT NEAMȚ;		
B90	Intabulare, drept de PROPRIETATE, dobandit prin Reconstituire, cota actuala 2200/387900 1) ONISEI IL TEODORA , LIPSĂ CNP	A1
Act Administrativ nr. 43/873, din 27/12/2000 emis de CJPSDPAT NEAMȚ;		
B91	Intabulare, drept de PROPRIETATE, dobandit prin Reconstituire, cota actuala 1800/387900	A1

Inscrieri privitoare la dreptul de proprietate și alte drepturi reale		Referințe
	1) PADURARU N GHEORGHE , LIPSĂ CNP	
Act Administrativ nr. 43/1133, din 02/04/1999 emis de CJPSDPAT NEAMȚ;		
B92	Intabulare, drept de PROPRIETATE, dobandit prin Reconstituire, cota actuala 2200/387900	A1
	1) PADURARU N GHEORGHE , LIPSĂ CNP 2) NISTOR N ANA , LIPSĂ CNP	
Act Administrativ nr. 43/872, din 01/11/1995 emis de CJPSDPAT NEAMȚ;		
B93	Intabulare, drept de PROPRIETATE, dobandit prin Reconstituire, cota actuala 1800/387900	A1
	1) PERȚA GR IOAN , LIPSĂ CNP	
Act Administrativ nr. 43/874, din 15/02/1995 emis de CJPSDPAT NEAMȚ;		
B94	Intabulare, drept de PROPRIETATE, dobandit prin Reconstituire, cota actuala 1800/387900	A1
	1) PERȚA GR PAVEL , LIPSĂ CNP	
Act Administrativ nr. 43/875, din 05/07/1999 emis de CJPSDPAT NEAMȚ;		
B95	Intabulare, drept de PROPRIETATE, dobandit prin Reconstituire, cota actuala 2800/387900	A1
	1) PERȚA GR PETRU , LIPSĂ CNP	
Act Administrativ nr. 43/1145, din 14/03/1995 emis de CJPSDPAT NEAMȚ;		
B96	Intabulare, drept de PROPRIETATE, dobandit prin Reconstituire, cota actuala 4500/387900	A1
	1) SCRIPCARU GH PAVEL , LIPSĂ CNP 2) CIOCOIU GH ELENA , LIPSĂ CNP 3) BĂRBIERU ELENA , LIPSĂ CNP 4) ASIMINEI AURORA , LIPSĂ CNP 5) AZAMFIREI DIDINA , LIPSĂ CNP	
Act Administrativ nr. 43/1161, din 23/07/1996 emis de CJPSDPAT NEAMȚ;		
B97	Intabulare, drept de PROPRIETATE, dobandit prin Reconstituire, cota actuala 4500/387900	A1
	1) SERPE ZINICA , LIPSĂ CNP 2) SERPE PETRU , LIPSĂ CNP 3) SERPE VASILE , LIPSĂ CNP 4) NECHITA-COZMA C VERONA , LIPSĂ CNP 5) SERPE MATEI , LIPSĂ CNP	
Act Administrativ nr. 43/1127, din 06/09/1999 emis de CJPSDPAT NEAMȚ;		
B98	Intabulare, drept de PROPRIETATE, dobandit prin Reconstituire, cota actuala 4500/387900	A1
	1) NISTOR D MIHAI , LIPSĂ CNP 2) NISTOR D PAVEL , LIPSĂ CNP 3) NISTOR D DUMITRU , LIPSĂ CNP 4) APOSTOAIIE D SOFICA , LIPSĂ CNP 5) NISTOR D IOAN , LIPSĂ CNP 6) SIMIREA D AURICA , LIPSĂ CNP 7) NISTOR D NECULAI , LIPSĂ CNP 8) NISTOR D LAZAR , LIPSĂ CNP 9) CIOCOIU D MARIA , LIPSĂ CNP	
Act Administrativ nr. 15213, din 16/05/2013 emis de CJPSDPAT NEAMȚ;		
B99	Intabulare, drept de PROPRIETATE, dobandit prin Reconstituire, cota actuala 4500/387900	A1
	1) SIMIREA P PETRU	
Act Administrativ nr. 43/895, din 26/11/1999 emis de CJPSDPAT NEAMȚ;		
B100	Intabulare, drept de PROPRIETATE, dobandit prin Reconstituire, cota actuala 2200/387900	A1
	1) SOFRONE IL ANA , LIPSĂ CNP	
Act Administrativ nr. 43/907, din 15/02/1995 emis de CJPSDPAT NEAMȚ;		
B101	Intabulare, drept de PROPRIETATE, dobandit prin Reconstituire, cota actuala 4500/387900	A1
	1) SOFRONE C IRIMIA , LIPSĂ CNP	
Act Administrativ nr. 43/884, din 29/09/2023 emis de CJPSDPAT NEAMȚ;		
B102	Intabulare, drept de PROPRIETATE, dobandit prin Reconstituire, cota actuala 2200/387900	A1
	1) STÂNGU I DUMITRU	
Act Administrativ nr. 43/906, din 04/04/1994 emis de CJPSDPAT NEAMȚ;		

Inscrieri privitoare la dreptul de proprietate și alte drepturi reale		Referințe
B103	Intabulare, drept de PROPRIETATE, dobandit prin Reconstituire, cota actuala 2500/387900 1) SURUGIU M LAURENTIU , LIPSĂ CNP	A1
Act Administrativ nr. 43/1154, din 04/04/1997 emis de CJPSDPAT NEAMȚ (SC NR. 1837/18.12.2000 PRONUNȚATĂ DE JUDECĂTORIA ȚIRGU NEAMȚ);		
B104	Intabulare, drept de PROPRIETATE, dobandit prin Hotarare Judecatoreasca, cota actuala 6084/387900 1) GAVRIL MARIANA , LIPSĂ CNP 2) SURUGIU IRINA , LIPSĂ CNP	A1
Act Administrativ nr. 43/889, din 25/11/1999 emis de CJPSDPAT NEAMȚ;		
B105	Intabulare, drept de PROPRIETATE, dobandit prin Reconstituire, cota actuala 2200/387900 1) SURUGIU GH PAVEL , LIPSĂ CNP	A1
Act Administrativ nr. 43/1159, din 31/08/1999 emis de CJPSDPAT NEAMȚ;		
B106	Intabulare, drept de PROPRIETATE, dobandit prin Reconstituire, cota actuala 1800/387900 1) SURUGIU P ELENA , LIPSĂ CNP 2) NISTOR EUGENIA , LIPSĂ CNP 3) SURUGIU P PETRU , LIPSĂ CNP 4) BURAGA I ELVIRA , LIPSĂ CNP	A1
Act Administrativ nr. 43/905, din 12/02/1997 emis de CJPSDPAT NEAMȚ;		
B107	Intabulare, drept de PROPRIETATE, dobandit prin Reconstituire, cota actuala 2100/387900 1) SURUGIU D VERONA , LIPSĂ CNP	A1
Act Administrativ nr. 43/919, din 04/07/1995 emis de CJPSDPAT NEAMȚ;		
B108	Intabulare, drept de PROPRIETATE, dobandit prin Reconstituire, cota actuala 2200/387900 1) TUFARU ELENA , LIPSĂ CNP	A1
Act Administrativ nr. 43/672, din 18/06/1996 emis de CJPSDPAT NEAMȚ;		
B109	Intabulare, drept de PROPRIETATE, dobandit prin Reconstituire, cota actuala 4500/387900 1) ACOZMULESEI N TEODORA , LIPSĂ CNP	A1
Act Administrativ nr. 43/773, din 15/12/1994 emis de CJPSDPAT NEAMȚ;		
B110	Intabulare, drept de PROPRIETATE, dobandit prin Reconstituire, cota actuala 4500/387900 1) CIOCOIU I PETREA , LIPSĂ CNP	A1
Act Administrativ nr. 43/782, din 01/08/1994 emis de CJPSDPAT NEAMȚ;		
B111	Intabulare, drept de PROPRIETATE, dobandit prin Reconstituire, cota actuala 4500/387900 1) COJOCARU V ION , LIPSĂ CNP	A1
Act Administrativ nr. 43/789, din 02/10/1996 emis de CJPSDPAT NEAMȚ;		
B112	Intabulare, drept de PROPRIETATE, dobandit prin Reconstituire, cota actuala 2200/387900 1) CODREANU I CONSTANTIN , LIPSĂ CNP	A1
Act Administrativ nr. 43/832, din 06/02/1996 emis de CJPSDPAT NEAMȚ;		
B113	Intabulare, drept de PROPRIETATE, dobandit prin Reconstituire, cota actuala 3600/387900 1) NISTOR GH PAVEL , LIPSĂ CNP	A1
Act Administrativ nr. 43/851, din 06/02/1996 emis de CJPSDPAT NEAMȚ;		
B114	Intabulare, drept de PROPRIETATE, dobandit prin Reconstituire, cota actuala 2300/387900 1) NISTOR GH LAZĂR , LIPSĂ CNP	A1
Act Administrativ nr. 43/862, din 10/04/1996 emis de CJPSDPAT NEAMȚ;		
B115	Intabulare, drept de PROPRIETATE, dobandit prin Reconstituire, cota actuala 6900/387900 1) ONISEI GH IOAN , LIPSĂ CNP	A1
Act Administrativ nr. 43/970, din 28/04/1999 emis de CJPSDPAT NEAMȚ;		
B116	Intabulare, drept de PROPRIETATE, dobandit prin Reconstituire, cota actuala 2400/387900 1) NISTOR I LAZĂR , LIPSĂ CNP	A1
Act Administrativ nr. 43/1045, din 06/02/1996 emis de CJPSDPAT NEAMȚ;		
B117	Intabulare, drept de PROPRIETATE, dobandit prin Reconstituire, cota actuala 2200/387900 1) NISTOR GH PAVEL , LIPSĂ CNP	A1

Inscrieri privitoare la dreptul de proprietate și alte drepturi reale		Referințe
Act Administrativ nr. 43/1084, din 15/10/1997 emis de CJPSDPAT NEAMȚ;		
B118	Intabulare, drept de PROPRIETATE, dobandit prin Reconstituire, cota actuala 2300/387900 1) ANTON GH ILEANA , LIPSĂ CNP	A1
Act Administrativ nr. 43/1134, din 13/02/1996 emis de CJPSDPAT NEAMȚ;		
B119	Intabulare, drept de PROPRIETATE, dobandit prin Reconstituire, cota actuala 2200/387900 1) CIOCOIU GH PROFIRA , LIPSĂ CNP	A1
Act Administrativ nr. 43/1131, din 28/06/1996 emis de CJPSDPAT NEAMȚ;		
B120	Intabulare, drept de PROPRIETATE, dobandit prin Reconstituire, cota actuala 4500/387900 1) NISTOR I DUMITRU , LIPSĂ CNP 2) NISTOR I CONSTANTIN , LIPSĂ CNP	A1
Act Administrativ nr. 43/1130, din 23/05/2002 emis de CJPSDPAT NEAMȚ;		
B121	Intabulare, drept de PROPRIETATE, dobandit prin Reconstituire, cota actuala 2200/387900 1) NISTOR P LAZĂR , LIPSĂ CNP 2) AZAMFIREI P AURELIA , LIPSĂ CNP 3) NISTOR P MIHAI , LIPSĂ CNP	A1
Act Notarial nr. APV 432, din 05/03/1998 emis de BN DAVID DANIELA;		
B122	Intabulare, drept de PROPRIETATE, dobandit prin lesire Din Individiziune, cota actuala 2200/387900 1) BUTNARU GH AURICA , LIPSĂ CNP	A1
B123	Intabulare, drept de PROPRIETATE, dobandit prin lesire Din Individiziune, cota actuala 2200/387900 1) NISTOR GH ZÎNICA , LIPSĂ CNP	A1
B124	Intabulare, drept de PROPRIETATE, dobandit prin lesire Din Individiziune, cota actuala 600/387900 1) CIOCOIU GH SILVIA , LIPSĂ CNP	A1
Act Notarial nr. CD 1943, din 15/08/1997 emis de BNP DAVID DANIELA;		
B125	Intabulare, drept de PROPRIETATE, dobandit prin Conventie, cota actuala 1200/387900 1) SURUGIU E PETRU , LIPSĂ CNP	A1
Act Notarial nr. CD 1945, din 15/08/1997 emis de BNP DAVID DANIELA;		
B126	Intabulare, drept de PROPRIETATE, dobandit prin Conventie, cota actuala 1200/387900 1) SURUGIU E PAVĂL , LIPSĂ CNP	A1

C. Partea III. SARCINI .

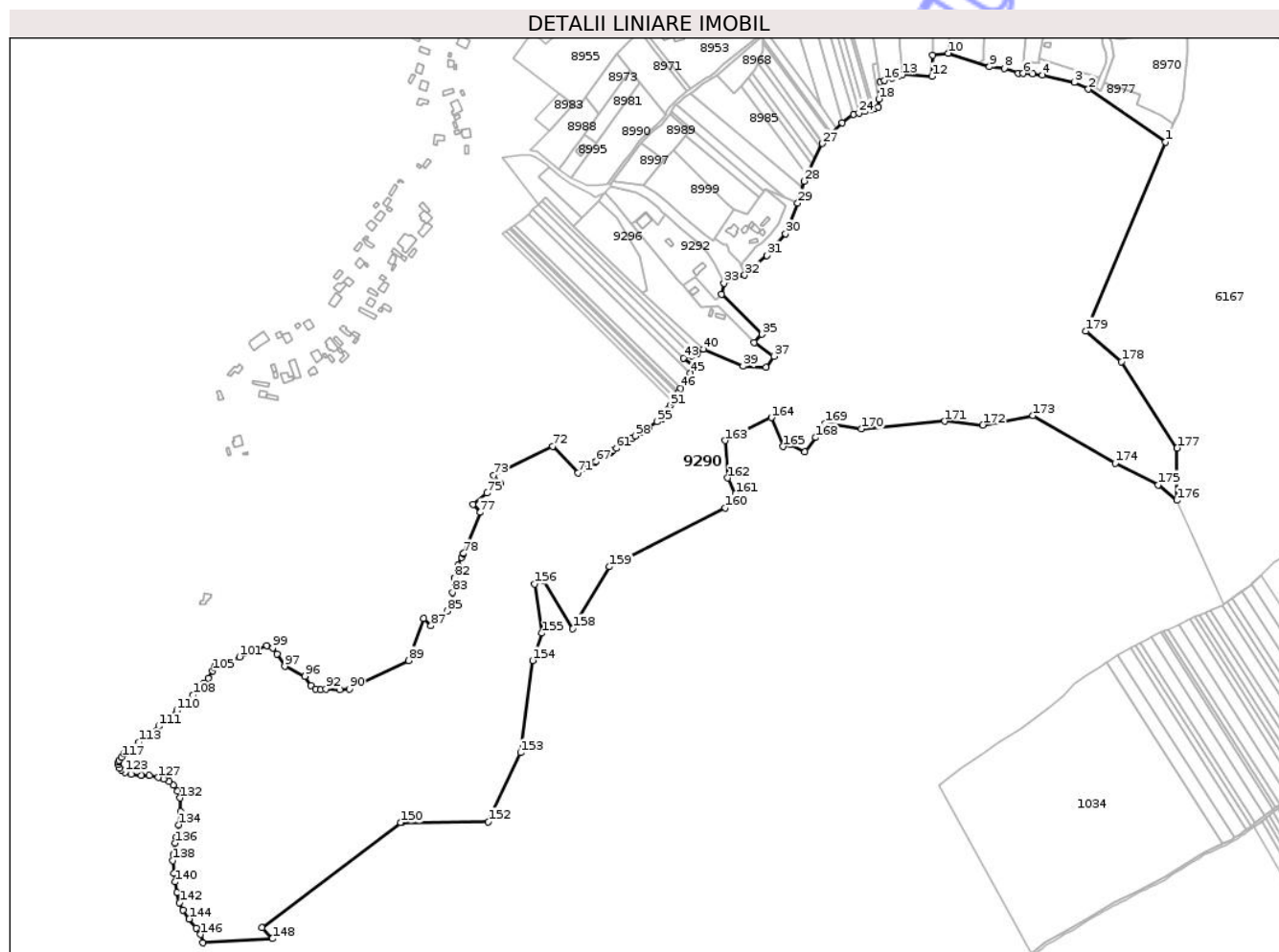
Inscrieri privind dezmembramintele dreptului de proprietate, drepturi reale de garanție și sarcini	Referințe
NU SUNT	

Anexa Nr. 1 La Partea I

Teren

Nr cadastral	Suprafața (mp)*	Observații / Referințe
	387.900	

* Suprafața este determinată în planul de proiecție Stereo 70.



Date referitoare la teren

Crt	Categorie folosință	Intravilan	Suprafața (mp)	Tarla	Parcelă	Nr. topo	Observații / Referințe
1	pasune	NU	2.700	53	439	-	
2	pasune	NU	4.500	53	439	-	
3	pasune	NU	4.500	53	439	-	
4	pasune	NU	1.800	53	439	-	
5	pasune	NU	4.500	53	439	-	
6	pasune	NU	9.000	53	439	-	
7	pasune	NU	900	53	439	-	
8	pasune	NU	5.100	53	439	-	
9	pasune	NU	4.500	53	439	-	
10	pasune	NU	4.500	53	439	-	
11	pasune	NU	2.250	53	439	-	
12	pasune	NU	900	53	439	-	
13	pasune	NU	800	53	439	-	
14	pasune	NU	4.500	53	439	-	
15	pasune	NU	900	53	439	-	
16	pasune	NU	4.200	53	439	-	

Crt	Categorie folosință	Intra vilan	Suprafața (mp)	Tarla	Parcelă	Nr. topo	Observații / Referințe
17	pasune	NU	2.200	53	439	-	
18	pasune	NU	3.200	53	439	-	
19	pasune	DA	685	53	439/36A	-	
20	pasune	NU	215	53	439/36A	-	
21	pasune	NU	4.500	53	439	-	
22	pasune	NU	4.500	53	439	-	
23	pasune	NU	1.300	53	439	-	
24	pasune	NU	602	53	439	-	
25	pasune	NU	2.700	53	439	-	
26	pasune	NU	2.700	53	439	-	
27	pasune	NU	8.204	53	439	-	
28	pasune	NU	9.000	53	439	-	
29	pasune	NU	4.500	53	439	-	
30	pasune	NU	4.500	53	439	-	
31	pasune	NU	4.500	53	439	-	
32	pasune	NU	2.300	53	439	-	
33	pasune	NU	4.100	53	439	-	
34	pasune	NU	1.400	53	439	-	
35	pasune	NU	1.600	53	439	-	
36	pasune	NU	2.200	53	439	-	
37	pasune	NU	1.800	53	439	-	
38	pasune	NU	4.500	53	439	-	
39	pasune	NU	2.300	53	439	-	
40	pasune	NU	9.000	53	439	-	
41	pasune	NU	900	53	439	-	
42	pasune	NU	2.200	53	439	-	
43	pasune	NU	2.200	53	439	-	
44	pasune	NU	2.200	53	439	-	
45	pasune	NU	2.200	53	439	-	
46	pasune	NU	2.200	53	439	-	
47	pasune	NU	2.500	53	439	-	
48	pasune	NU	2.300	53	439	-	
49	pasune	NU	4.500	53	439	-	
50	pasune	NU	2.300	53	439	-	
51	pasune	NU	4.500	53	439	-	
52	pasune	NU	3.600	53	439	-	
53	pasune	NU	4.500	53	439	-	
54	pasune	NU	4.500	53	439	-	
55	pasune	NU	4.500	53	439	-	
56	pasune	NU	5.800	53	439	-	
57	pasune	NU	700	53	439	-	
58	pasune	NU	800	53	439	-	
59	pasune	NU	8.000	53	439	-	
60	pasune	NU	1.500	53	439	-	
61	pasune	NU	1.800	53	439	-	
62	pasune	NU	4.500	53	439	-	
63	pasune	NU	1.800	53	439	-	

Crt	Categorie folosință	Intravilan	Suprafața (mp)	Tarla	Parcelă	Nr. topo	Observații / Referințe
64	pasune	NU	1.800	53	439	-	
65	pasune	NU	2.300	53	439	-	
66	pasune	NU	1.900	53	439	-	
67	pasune	NU	2.200	53	439	-	
68	pasune	NU	4.500	53	439	-	
69	pasune	NU	1.500	53	439	-	
70	pasune	NU	4.500	53	439	-	
71	pasune	NU	4.500	53	439	-	
72	pasune	NU	2.200	53	439	-	
73	pasune	NU	900	53	439	-	
74	pasune	NU	2.300	53	439	-	
75	pasune	NU	4.000	53	439	-	
76	pasune	NU	4.500	53	439	-	
77	pasune	NU	2.250	53	439	-	
78	pasune	NU	3.600	53	439	-	
79	pasune	NU	500	53	439	-	
80	pasune	NU	2.200	53	439	-	
81	pasune	NU	1.800	53	439	-	
82	pasune	NU	4.500	53	439	-	
83	pasune	NU	1.800	53	439	-	
84	pasune	NU	1.800	53	439	-	
85	pasune	NU	2.400	53	439	-	
86	pasune	NU	4.500	53	439	-	
87	pasune	NU	3.510	53	439	-	
88	pasune	NU	2.700	53	439	-	
89	pasune	NU	4.500	53	439	-	
90	pasune	NU	3.600	53	439	-	
91	pasune	NU	2.200	53	439	-	
92	pasune	NU	1.800	53	439	-	
93	pasune	NU	2.200	53	439	-	
94	pasune	NU	1.800	53	439	-	
95	pasune	NU	1.800	53	439	-	
96	pasune	NU	2.800	53	439	-	
97	pasune	NU	4.500	53	439	-	
98	pasune	NU	4.500	53	439	-	
99	pasune	NU	4.500	53	439	-	
100	pasune	NU	4.500	53	439	-	
101	pasune	NU	2.200	53	439	-	
102	pasune	NU	4.500	53	439	-	
103	pasune	NU	2.200	53	439	-	
104	pasune	NU	2.500	53	439	-	
105	pasune	NU	6.084	53	439	-	
106	pasune	NU	2.200	53	439	-	
107	pasune	NU	1.800	53	439	-	

Crt	Categorie folosință	Intravilan	Suprafața (mp)	Tarla	Parcelă	Nr. topo	Observații / Referințe
108	pasune	NU	4.500	53	439	-	
109	pasune	NU	2.200	53	439	-	
110	pasune	NU	4.500	41	343	-	NR. TOPO CORECT TARLA 53, PARCELA 439
111	pasune	NU	4.500	53	439	-	
112	livada	NU	4.500	54	466/11	-	
113	pasune	NU	2.200	53	439	-	
114	pasune	NU	3.600	52	439	-	NR. TOPO CORECT TARLA 53
115	pasune	NU	2.300	52	439	-	NR. TOPO CORECT TARLA 53
116	pasune	NU	6.900	52	262	-	NR. TOPO CORECT TARLA 53, PARCELA 439
117	pasune	NU	2.400	53	489	-	NR. TOPO CORECT PARCELA 439
118	pasune	NU	2.200	52	439	-	NR. TOPO CORECT TARLA 53
119	pasune	NU	2.300	53	489	-	NR. TOPO CORECT PARCELA 439
120	pasune	NU	2.200	52	439	-	NR. TOPO CORECT TARLA 53
121	pasune	NU	4.500	53	139	-	NR. TOPO CORECT PARCELA 439
122	pasune	NU	2.200	53	439	-	

Lungime Segmente

1) Valorile lungimilor segmentelor sunt obținute din proiecție în plan.

Punct început	X / Y	Punct sfârșit	X / Y	Lungime segment	Punct început	X / Y	Punct sfârșit	X / Y	Lungime segment	Punct început	X / Y	Punct sfârșit	X / Y	Lungime segment
1	617.228,489 627.509,899	2	617.130,096 627.577,27	119.248	2	617.130,096 627.577,27	3	617.112,458 627.585,701	19.549	3	617.112,458 627.585,701	4	617.071,622 627.595,525	42.001
4	617.071,622 627.595,525	5	617.059,101 627.597,06	12.615	5	617.059,101 627.597,06	6	617.046,888 627.597,203	12.214	6	617.046,888 627.597,203	7	617.041,218 627.597,541	5.679
7	617.041,218 627.597,541	8	617.023,068 627.603,705	19.168	8	617.023,068 627.603,705	9	617.004,249 627.605,858	18.942	9	617.004,249 627.605,858	10	616.951,878 627.623,076	55.129
10	616.951,878 627.623,076	11	616.931,965 627.620,976	20.023	11	616.931,965 627.620,976	12	616.930,68 627.593,705	27.301	12	616.930,68 627.593,705	13	616.893,048 627.595,66	37.682
13	616.893,048 627.595,66	14	616.888,019 627.594,056	5.279	14	616.888,019 627.594,056	15	616.880,282 627.591,587	8.122	15	616.880,282 627.591,587	16	616.870,501 627.588,467	10.266
16	616.870,501 627.588,467	17	616.865,106 627.586,746	5.663	17	616.865,106 627.586,746	18	616.863,363 627.564,812	22.003	18	616.863,363 627.564,812	19	616.862,558 627.554,672	10.171
19	616.862,558 627.554,672	20	616.857,855 627.552,804	5.06	20	616.857,855 627.552,804	21	616.856,143 627.552,138	1.837	21	616.856,143 627.552,138	22	616.853,538 627.551,124	2.795
22	616.853,538 627.551,124	23	616.845,532 627.549,032	8.276	23	616.845,532 627.549,032	24	616.837,943 627.547,048	7.844	24	616.837,943 627.547,048	25	616.830,919 627.545,212	7.26
25	616.830,919 627.545,212	26	616.816,387 627.534,416	18.103	26	616.816,387 627.534,416	27	616.791,508 627.508,112	36.205	27	616.791,508 627.508,112	28	616.768,432 627.460,189	53.189
28	616.768,432 627.460,189	29	616.760,09 627.432,306	29.104	29	616.760,09 627.432,306	30	616.744,547 627.393,147	42.131	30	616.744,547 627.393,147	31	616.720,501 627.365,786	36.426
31	616.720,501 627.365,786	32	616.692,422 627.340,664	37.677	32	616.692,422 627.340,664	33	616.665,959 627.330,268	28.432	33	616.665,959 627.330,268	34	616.662,602 627.315,932	14.724
34	616.662,602 627.315,932	35	616.714,278 627.265,345	72.315	35	616.714,278 627.265,345	36	616.704,691 627.254,6	14.4	36	616.704,691 627.254,6	37	616.729,388 627.237,345	30.127
37	616.729,388 627.237,345	38	616.719,427 627.223,504	17.053	38	616.719,427 627.223,504	39	616.690,422 627.224,616	29.025	39	616.690,422 627.224,616	40	616.640,065 627.246,136	54.763
40	616.640,065 627.246,136	41	616.632,322 627.240,991	9.297	41	616.632,322 627.240,991	42	616.625,366 627.237,919	7.604	42	616.625,366 627.237,919	43	616.614,281 627.235,148	11.426

Punct început	X / Y	Punct sfârșit	X / Y	Lungime segment	Punct început	X / Y	Punct sfârșit	X / Y	Lungime segment	Punct început	X / Y	Punct sfârșit	X / Y	Lungime segment
43	616.614,281 627.235,148	44	616.628,257 627.224,131	17.796	44	616.628,257 627.224,131	45	616.623,112 627.215,852	9.748	45	616.623,112 627.215,852	46	616.610,923 627.196,238	23.093
46	616.610,923 627.196,238	47	616.608,019 627.191,565	5.502	47	616.608,019 627.191,565	48	616.607,116 627.190,111	1.711	48	616.607,116 627.190,111	49	616.603,88 627.184,905	6.13
49	616.603,88 627.184,905	50	616.600,67 627.179,739	6.083	50	616.600,67 627.179,739	51	616.597,484 627.174,612	6.036	51	616.597,484 627.174,612	52	616.594,322 627.169,524	5.991
52	616.594,322 627.169,524	53	616.591,183 627.164,473	5.947	53	616.591,183 627.164,473	54	616.587,347 627.158,3	7.267	54	616.587,347 627.158,3	55	616.580,618 627.153,893	8.044
55	616.580,618 627.153,893	56	616.570,367 627.147,179	12.254	56	616.570,367 627.147,179	57	616.560,238 627.140,546	12.108	57	616.560,238 627.140,546	58	616.552,959 627.135,778	8.701
58	616.552,959 627.135,778	59	616.548,064 627.132,572	5.851	59	616.548,064 627.132,572	60	616.543,134 627.129,343	5.894	60	616.543,134 627.129,343	61	616.528,922 627.120,036	16.988
61	616.528,922 627.120,036	62	616.524,685 627.117,26	5.066	62	616.524,685 627.117,26	63	616.522,982 627.116,145	2.036	63	616.522,982 627.116,145	64	616.521,287 627.115,035	2.026
64	616.521,287 627.115,035	65	616.516,403 627.111,836	5.838	65	616.516,403 627.111,836	66	616.513,142 627.109,701	3.898	66	616.513,142 627.109,701	67	616.503,248 627.103,22	11.828
67	616.503,248 627.103,22	68	616.501,86 627.102,311	1.659	68	616.501,86 627.102,311	69	616.494,102 627.097,449	9.155	69	616.494,102 627.097,449	70	616.489,118 627.094,325	5.883
70	616.489,118 627.094,325	71	616.480,182 627.088,724	10.546	71	616.480,182 627.088,724	72	616.447,691 627.122,493	46.861	72	616.447,691 627.122,493	73	616.372,581 627.085,639	83.664
73	616.372,581 627.085,639	74	616.380,879 627.075,348	13.219	74	616.380,879 627.075,348	75	616.364,259 627.063,036	20.684	75	616.364,259 627.063,036	76	616.346,023 627.048,69	23.203
76	616.346,023 627.048,69	77	616.355,333 627.038,437	13.849	77	616.355,333 627.038,437	78	616.334,404 626.986,196	56.278	78	616.334,404 626.986,196	79	616.334,37 626.986,111	0.091
79	616.334,37 626.986,111	80	616.331,998 626.981,106	5.539	80	616.331,998 626.981,106	81	616.327,449 626.971,504	10.625	81	616.327,449 626.971,504	82	616.322,818 626.954,847	17.289
82	616.322,818 626.954,847	83	616.320,255 626.936,798	18.229	83	616.320,255 626.936,798	84	616.318,57 626.924,936	11.981	84	616.318,57 626.924,936	85	616.313,224 626.912,846	13.22
85	616.313,224 626.912,846	86	616.303,737 626.904,205	12.832	86	616.303,737 626.904,205	87	616.292,85 626.894,288	14.727	87	616.292,85 626.894,288	88	616.283,216 626.903,564	13.374
88	616.283,216 626.903,564	89	616.264,052 626.849,856	57.025	89	616.264,052 626.849,856	90	616.188,682 626.813,669	83.607	90	616.188,682 626.813,669	91	616.176,774 626.812,82	11.938
91	616.176,774 626.812,82	92	616.159,064 626.813,794	17.737	92	616.159,064 626.813,794	93	616.151,911 626.812,455	7.277	93	616.151,911 626.812,455	94	616.145,695 626.813,26	6.268
94	616.145,695 626.813,26	95	616.139,665 626.818,073	7.715	95	616.139,665 626.818,073	96	616.132,303 626.830,021	14.034	96	616.132,303 626.830,021	97	616.106,316 626.842,513	28.833
97	616.106,316 626.842,513	98	616.096,695 626.858,538	18.692	98	616.096,695 626.858,538	99	616.091,034 626.866,112	9.456	99	616.091,034 626.866,112	100	616.083,766 626.869,253	7.918
100	616.083,766 626.869,253	101	616.048,742 626.854,45	38.024	101	616.048,742 626.854,45	102	616.026,686 626.846,076	23.592	102	616.026,686 626.846,076	103	616.018,597 626.846,376	8.095
103	616.018,597 626.846,376	104	616.017,052 626.841,467	5.146	104	616.017,052 626.841,467	105	616.014,598 626.836,962	5.13	105	616.014,598 626.836,962	106	616.008,884 626.827,77	10.823
106	616.008,884 626.827,77	107	616.002,97 626.820,745	9.183	107	616.002,97 626.820,745	108	615.989,358 626.805,807	20.209	108	615.989,358 626.805,807	109	615.979,792 626.796,777	13.155
109	615.979,792 626.796,777	110	615.968,888 626.786,376	15.069	110	615.968,888 626.786,376	111	615.945,867 626.766,361	30.505	111	615.945,867 626.766,361	112	615.935,032 626.757,319	14.112
112	615.935,032 626.757,319	113	615.920,768 626.745,846	18.305	113	615.920,768 626.745,846	114	615.909,342 626.737,888	13.924	114	615.909,342 626.737,888	115	615.906,21 626.735,24	4.101
115	615.906,21 626.735,24	116	615.901,381 626.731,059	6.388	116	615.901,381 626.731,059	117	615.898,617 626.727,047	4.872	117	615.898,617 626.727,047	118	615.895,528 626.723,266	4.883
118	615.895,528 626.723,266	119	615.894,627 626.720,849	2.579	119	615.894,627 626.720,849	120	615.894,235 626.717,579	3.294	120	615.894,235 626.717,579	121	615.895,901 626.713,135	4.745
121	615.895,901 626.713,135	122	615.898,376 626.710,667	3.495	122	615.898,376 626.710,667	123	615.902,924 626.707,647	5.459	123	615.902,924 626.707,647	124	615.910,928 626.705,453	8.299
124	615.910,928 626.705,453	125	615.923,521 626.703,99	12.678	125	615.923,521 626.703,99	126	615.933,997 626.703,354	10.495	126	615.933,997 626.703,354	127	615.944,976 626.701,138	11.201
127	615.944,976 626.701,138	128	615.952,427 626.699,329	7.667	128	615.952,427 626.699,329	129	615.959,08 626.696,084	7.402	129	615.959,08 626.696,084	130	615.964,658 626.691,268	7.369
130	615.964,658 626.691,268	131	615.969,696 626.683,642	9.14	131	615.969,696 626.683,642	132	615.973,295 626.675,052	9.314	132	615.973,295 626.675,052	133	615.973,363 626.657,47	17.582
133	615.973,363 626.657,47	134	615.971,049 626.640,956	16.676	134	615.971,049 626.640,956	135	615.968,036 626.625,422	15.823	135	615.968,036 626.625,422	136	615.967,026 626.617,628	7.859
136	615.967,026 626.617,628	137	615.964,502 626.602,778	15.063	137	615.964,502 626.602,778	138	615.963,873 626.595,251	7.553	138	615.963,873 626.595,251	139	615.965,14 626.579,19	16.111
139	615.965,14 626.579,19	140	615.966,628 626.568,044	11.245	140	615.966,628 626.568,044	141	615.969,229 626.554,932	13.367	141	615.969,229 626.554,932	142	615.972,485 626.541,832	13.498

Punct început	X / Y	Punct sfârșit	X / Y	Lungime segment	Punct început	X / Y	Punct sfârșit	X / Y	Lungime segment	Punct început	X / Y	Punct sfârșit	X / Y	Lungime segment
142	615.972,485 626.541,832	143	615.976,64 626.532,299	10.39 9	143	615.976,64 626.532,299	144	615.984,574 626.520,913	13.87 8	144	615.984,574 626.520,913	145	615.993,779 626.509,554	14.62
145	615.993,779 626.509,554	146	615.998,97 626.501,171	9.86	146	615.998,97 626.501,171	147	616.002,387 626.490,615	11.09 5	147	616.002,387 626.490,615	148	616.090,745 626.495,761	88.50 8
148	616.090,745 626.495,761	149	616.077,063 626.509,688	19.52 4	149	616.077,063 626.509,688	150	616.254,354 626.643,55	222.1 51	150	616.254,354 626.643,55	151	616.255,53 626.643,474	1.178
151	616.255,53 626.643,474	152	616.365,603 626.644,79	110.0 81	152	616.365,603 626.644,79	153	616.406,67 626.732,549	96.89 2	153	616.406,67 626.732,549	154	616.422,324 626.849,887	118.3 78
154	616.422,324 626.849,887	155	616.433,979 626.884,823	36.82 9	155	616.433,979 626.884,823	156	616.425,091 626.947,316	63.12 2	156	616.425,091 626.947,316	157	616.435,1 626.951,771	10.95 6
157	616.435,1 626.951,771	158	616.473,233 626.890,637	72.05 2	158	616.473,233 626.890,637	159	616.520,205 626.969,226	91.55 7	159	616.520,205 626.969,226	160	616.667,297 627.044,38	165.1 79
160	616.667,297 627.044,38	161	616.680,635 627.062,191	22.25 2	161	616.680,635 627.062,191	162	616.670,774 627.082,212	22.31 8	162	616.670,774 627.082,212	163	616.667,782 627.129,969	47.85 1
163	616.667,782 627.129,969	164	616.726,368 627.159,095	65.42 7	164	616.726,368 627.159,095	165	616.741,049 627.122,226	39.68 4	165	616.741,049 627.122,226	166	616.750,275 627.124,602	9.527
166	616.750,275 627.124,602	167	616.769,203 627.115,833	20.86 1	167	616.769,203 627.115,833	168	616.782,767 627.133,819	22.52 7	168	616.782,767 627.133,819	169	616.795,386 627.152,021	22.14 8
169	616.795,386 627.152,021	170	616.840,776 627.144,758	45.96 7	170	616.840,776 627.144,758	171	616.947,409 627.154,487	107.0 76	171	616.947,409 627.154,487	172	616.995,896 627.149,743	48.71 9
172	616.995,896 627.149,743	173	617.059,734 627.161,643	64.93 8	173	617.059,734 627.161,643	174	617.164,478 627.101,322	120.8 72	174	617.164,478 627.101,322	175	617.219,328 627.073,589	61.46 3
175	617.219,328 627.073,589	176	617.243,019 627.053,936	30.78 2	176	617.243,019 627.053,936	177	617.243,32 627.120,422	66.48 7	177	617.243,32 627.120,422	178	617.172,476 627.230,47	130.8 79
178	617.172,476 627.230,47	179	617.127,133 627.269,262	59.67 2	179	617.127,133 627.269,262	1	617.228,489 627.509,899	261.1 12					

** Lungimile segmentelor sunt determinate în planul de proiecție Stereo 70 și sunt rotunjite la 1 milimetru.

*** Distanța dintre puncte este formată din segmente cumulate ce sunt mai mici decât valoarea 1 milimetru.