

**DATE DESPRE IMOBILUL NR. 7298**

Oficiul de Cadastru și Publicitate Imobiliară NEAMȚ
 Biroul de Cadastru și Publicitate Imobiliară Targu-Neamt

A. Partea I. Descrierea imobilului

TEREN Extravilan

Adresa: Jud. Neamt

Nr. Crt	Nr cadastral Nr. topografic	Suprafața* (mp)	Observații / Referințe
A1		1.800	Sector cadastral:49 Teren neimprejmuit;

B. Partea II. Proprietari și acte

Inscrieri privitoare la dreptul de proprietate și alte drepturi reale	Referințe
/	
Act Administrativ nr. 70/436, din 15/12/1995 emis de CJPSDPAT NEAMȚ;	
B1	A1
Intabulare, drept de PROPRIETATE, dobandit prin Reconstituire, cota actuala 1/1 1) POPA I IOAN, LIPSĂ CNP	

C. Partea III. SARCINI .

Inscrieri privind dezmembramintele dreptului de proprietate, drepturi reale de garanție și sarcini	Referințe
NU SUNT	

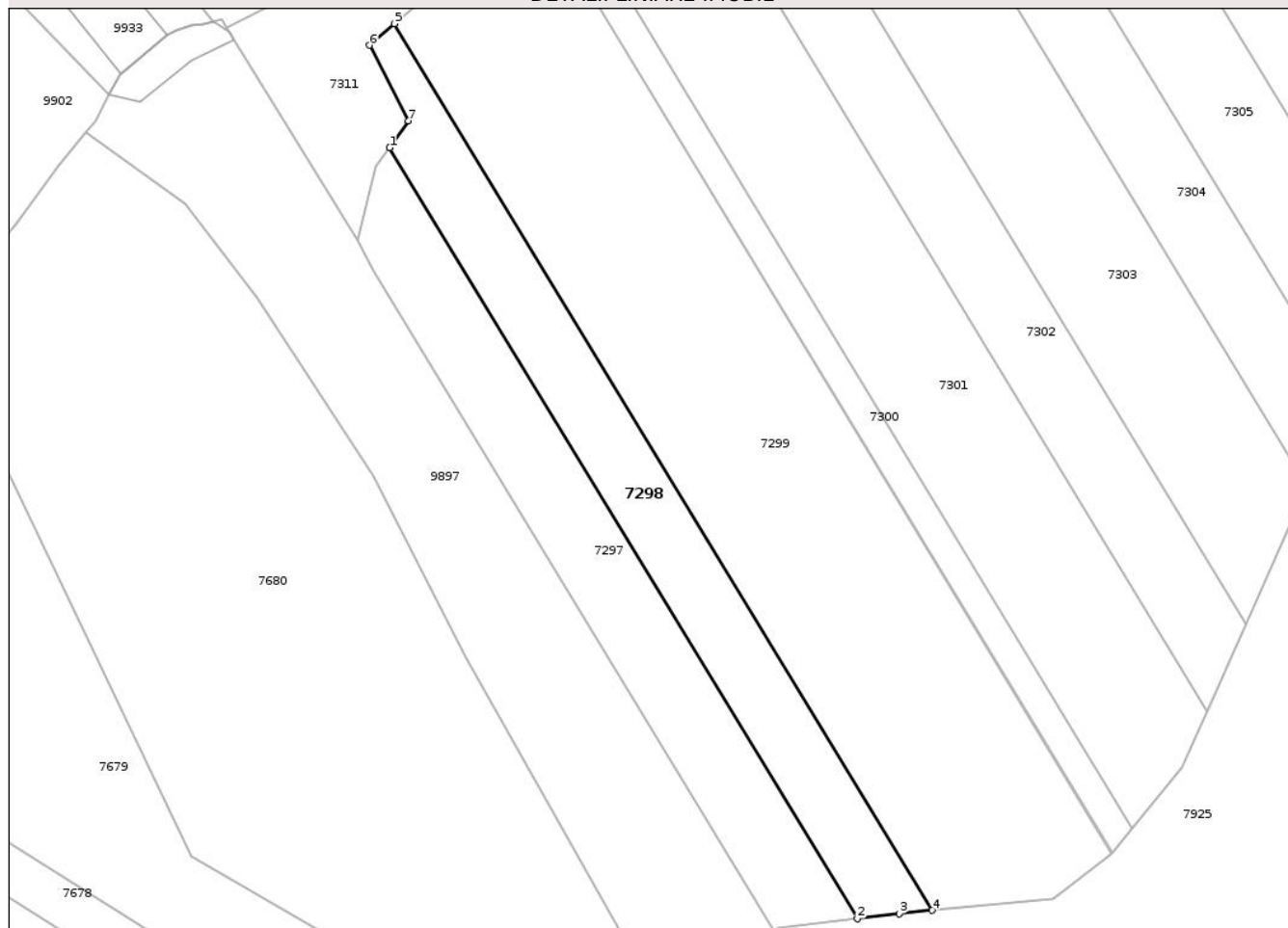
Anexa Nr. 1 La Partea I

Teren

Nr cadastral	Suprafața (mp)*	Observații / Referințe
	1.800	

* Suprafața este determinată în planul de proiecție Stereo 70.

DETALII LINIARE IMOBIL



Date referitoare la teren

Crt	Categorie folosință	Intra vilan	Suprafața (mp)	Tarla	Parcelă	Nr. topo	Observații / Referințe
1	arabil	NU	1.500	22	278/2	-	NR TOPO CORECT PARCELA 278/2, 277/2
2	pasune	NU	300	22	280/2A	-	NR TOPO CORECT PARCELA 278/2A, 277/2A

Lungime Segmente

1) Valorile lungimilor segmentelor sunt obținute din proiecție în plan.

Punct început	X / Y	Punct sfârșit	X / Y	Lungime segment (** (m)
1	617.318,402 631.545,946	2	617.395,323 631.419,174	148.283
2	617.395,323 631.419,174	3	617.402,205 631.420,022	6.935
3	617.402,205 631.420,022	4	617.407,643 631.420,554	5.464
4	617.407,643 631.420,554	5	617.319,191 631.566,331	170.513

Punct început	X / Y	Punct sfârșit	X / Y	Lungime segment (** (m)
5	617.319,191 631.566,331	6	617.315,054 631.562,784	5.45
6	617.315,054 631.562,784	7	617.321,491 631.550,349	14.003
7	617.321,491 631.550,349	1	617.318,402 631.545,946	5.378

** Lungimile segmentelor sunt determinate în planul de proiecție Stereo 70 și sunt rotunjite la 1 milimetru.

*** Distanța dintre puncte este formată din segmente cumulate ce sunt mai mici decât valoarea 1 milimetru.

Neutilizabil în Circuitul Civil

**DATE DESPRE IMOBILUL NR. 7301**

Oficiul de Cadastru și Publicitate Imobiliară NEAMȚ
Biroul de Cadastru și Publicitate Imobiliară Targu-Neamt

A. Partea I. Descrierea imobilului

TEREN Extravilan

Adresa: Jud. Neamt

Nr. Crt	Nr cadastral Nr. topografic	Suprafața* (mp)	Observații / Referințe
A1		3.600	Sector cadastral:49 Teren neimprejmuit;

B. Partea II. Proprietari și acte

Inscrieri privitoare la dreptul de proprietate și alte drepturi reale		Referințe
/		
Act Administrativ nr. 70/978, din 20/11/2002 emis de CJPSDPAT NEAMȚ;		
B1	Intabulare, drept de PROPRIETATE, dobandit prin Reconstituire, cota actuala 1/1 1) DIACONU VASILE, LIPSĂ CNP 2) OLTEANU GHEORGHE, LIPSĂ CNP 3) AILIOAIEI CONSTANTIN, LIPSĂ CNP 4) VORNICU CALIOPIA, LIPSĂ CNP 5) DIACONU ALEXANDRU, LIPSĂ CNP 6) NEMȚANU VALERIAN, LIPSĂ CNP 7) DIACONU AL VASILE, LIPSĂ CNP 8) NEMȚANU MINODORA, LIPSĂ CNP 9) NEMȚANU AURELIAN, LIPSĂ CNP 10) NEMȚANU VIOREL, LIPSĂ CNP	A1

C. Partea III. SARCINI .

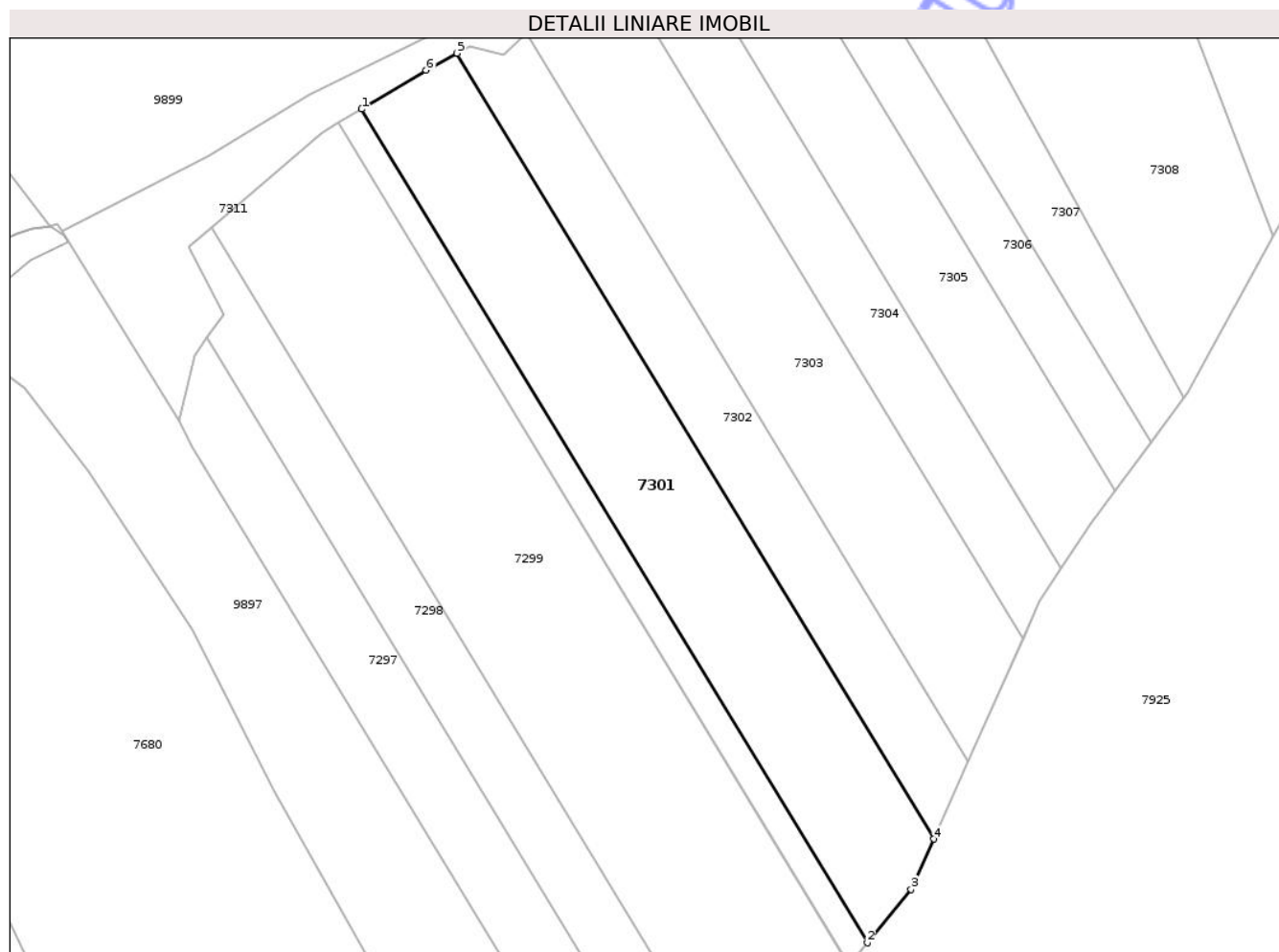
Inscrieri privind dezmembramintele dreptului de proprietate, drepturi reale de garanție și sarcini	Referințe
NU SUNT	

Anexa Nr. 1 La Partea I

Teren

Nr cadastral	Suprafața (mp)*	Observații / Referințe
	3.600	

* Suprafața este determinată în planul de proiecție Stereo 70.



Date referitoare la teren

Crt	Categorie folosință	Intra vilan	Suprafața (mp)	Tarla	Parcelă	Nr. topo	Observații / Referințe
1	arabil	NU	3.600	22	277/5	-	NR TOPO CORECT PARCELA 278/5, 277/5

Lungime Segmente

1) Valorile lungimilor segmentelor sunt obținute din proiecție în plan.

Punct început	X / Y	Punct sfârșit	X / Y	Lungime segment (** (m)
1	617.347,02 631.588,275	2	617.440,575 631.434,088	180.35
2	617.440,575 631.434,088	3	617.448,705 631.443,96	12.789
3	617.448,705 631.443,96	4	617.452,85 631.453,262	10.183
4	617.452,85 631.453,262	5	617.364,659 631.598,608	170.01
5	617.364,659 631.598,608	6	617.358,928 631.595,472	6.533

Punct început	X / Y	Punct sfârșit	X / Y	Lungime segment (** (m)
6	617.358,928 631.595,472	1	617.347,02 631.588,275	13.913

** Lungimile segmentelor sunt determinate în planul de proiecție Stereo 70 și sunt rotunjite la 1 milimetru.

*** Distanța dintre puncte este formată din segmente cumulate ce sunt mai mici decât valoarea 1 milimetru.

Neutilizabil în Circuitul Civil

**DATE DESPRE IMOBILUL NR. 7303**

Oficiul de Cadastru și Publicitate Imobiliară NEAMT
Biroul de Cadastru și Publicitate Imobiliară Targu-Neamt

A. Partea I. Descrierea imobilului

TEREN Extravilan

Adresa: Jud. Neamt

Nr. Crt	Nr cadastral Nr. topografic	Suprafața* (mp)	Observații / Referințe
A1		3.100	Sector cadastral:49 Teren neimprejmuit;

B. Partea II. Proprietari și acte

Inscrieri privitoare la dreptul de proprietate și alte drepturi reale	Referințe
/	
Act Administrativ nr. 70/311, din 10/09/1996 emis de CJPSDPAT NEAMȚ;	
B1	A1
Intabulare, drept de PROPRIETATE, dobandit prin Reconstituire, cota actuala 1/1	
1) SAMSON N ANETA, LIPSĂ CNP 2) ANUȘCA N ELENA, LIPSĂ CNP 3) ȘCHIOPU N GHEORGHE, LIPSĂ CNP 4) ȘCHIOPU N ION, LIPSĂ CNP 5) ȘCHIOPU N NECULAI, LIPSĂ CNP 6) ȘCHIOPU N PETRU, LIPSĂ CNP	

C. Partea III. SARCINI .

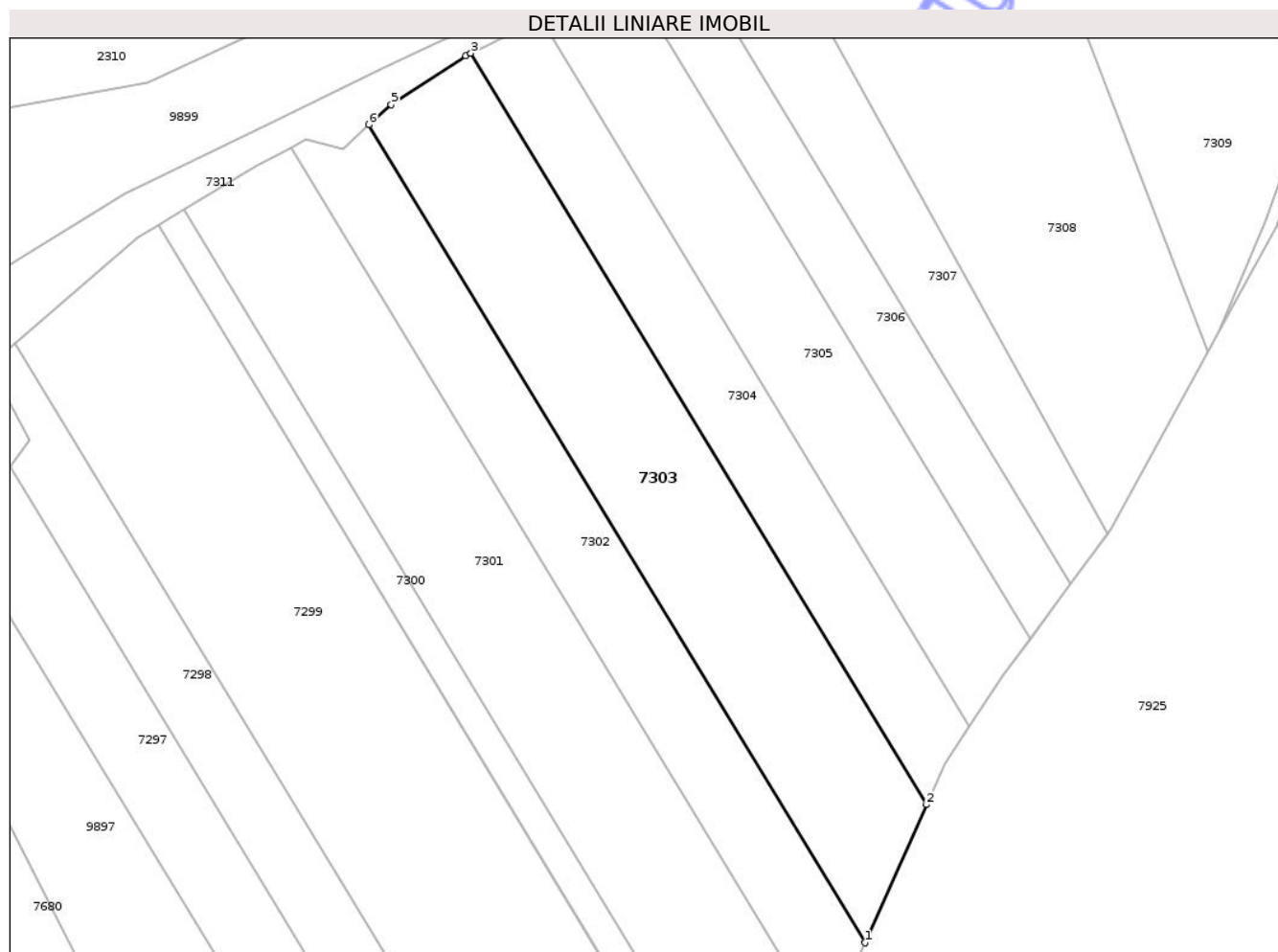
Inscrieri privind dezmembramintele dreptului de proprietate, drepturi reale de garanție și sarcini	Referințe
NU SUNT	

Anexa Nr. 1 La Partea I

Teren

Nr cadastral	Suprafața (mp)*	Observații / Referințe
	3.100	

* Suprafața este determinată în planul de proiecție Stereo 70.



Date referitoare la teren

Crt	Categorie folosință	Intra vilan	Suprafața (mp)	Tarla	Parcelă	Nr. topo	Observații / Referințe
1	arabil	NU	3.100	22	278/7	-	NR TOPO CORECT PARCELA 277/7, 278/7

Lungime Segmente

1) Valorile lungimilor segmentelor sunt obținute din proiecție în plan.

Punct început	X / Y	Punct sfârșit	X / Y	Lungime segment (** (m)
1	617.459,233 631.467,588	2	617.469,366 631.490,329	24.896
2	617.469,366 631.490,329	3	617.394,271 631.614,093	144.765
3	617.394,271 631.614,093	4	617.393,44 631.613,688	0.925
4	617.393,44 631.613,688	5	617.381,149 631.605,621	14.701
5	617.381,149 631.605,621	6	617.377,489 631.602,311	4.935

Punct început	X / Y	Punct sfârșit	X / Y	Lungime segment (** (m)
6	617.377,489 631.602,311	1	617.459,233 631.467,588	157.583

** Lungimile segmentelor sunt determinate în planul de proiecție Stereo 70 și sunt rotunjite la 1 milimetru.

*** Distanța dintre puncte este formată din segmente cumulate ce sunt mai mici decât valoarea 1 milimetru.

Neutilizabil în Circuitul Civil

**DATE DESPRE IMOBILUL NR. 7305**

Oficiul de Cadastru și Publicitate Imobiliară NEAMȚ
Biroul de Cadastru și Publicitate Imobiliară Targu-Neamt

A. Partea I. Descrierea imobilului

TEREN Extravilan

Adresa: Jud. Neamt

Nr. Crt	Nr cadastral Nr. topografic	Suprafața* (mp)	Observații / Referințe
A1		2.100	Sector cadastral:49 Teren neimprejmuit;

B. Partea II. Proprietari și acte

Inscrieri privitoare la dreptul de proprietate și alte drepturi reale	Referințe
/	
Act Administrativ nr. 70/461, din 23/06/2006 emis de CJPSDPAT NEAMȚ;	
B1	A1
Intabulare, drept de PROPRIETATE, dobandit prin Reconstituire, cota actuala 1/1	
1) PAVĂL V VASILE, LIPSĂ CNP	

C. Partea III. SARCINI .

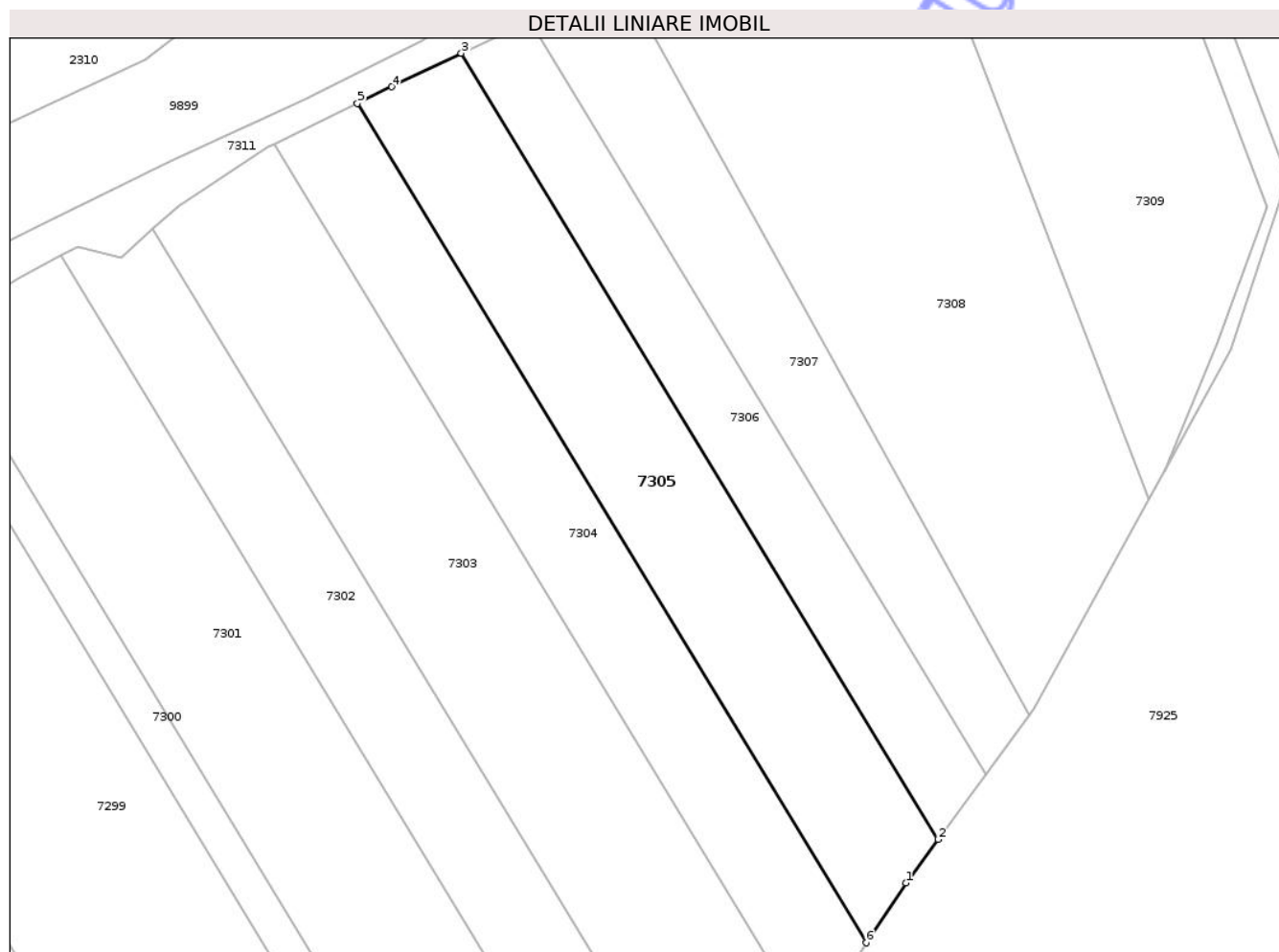
Inscrieri privind dezmembramintele dreptului de proprietate, drepturi reale de garanție și sarcini	Referințe
NU SUNT	

Anexa Nr. 1 La Partea I

Teren

Nr cadastral	Suprafața (mp)*	Observații / Referințe
	2.100	

* Suprafața este determinată în planul de proiecție Stereo 70.



Date referitoare la teren

Crt	Categorie folosință	Intra vilan	Suprafața (mp)	Tarla	Parcelă	Nr. topo	Observații / Referințe
1	arabil	NU	2.100	22	278/9	-	NR TOPO CORECT PARCELA 277/9, 278/9

Lungime Segmente

1) Valorile lungimilor segmentelor sunt obținute din proiecție în plan.

Punct început	X / Y	Punct sfârșit	X / Y	Lungime segment (** (m)
1	617.481,997 631.511,645	2	617.486,448 631.517,671	7.492
2	617.486,448 631.517,671	3	617.420,287 631.626,712	127.543
3	617.420,287 631.626,712	4	617.410,621 631.622,053	10.73
4	617.410,621 631.622,053	5	617.405,871 631.619,741	5.283
5	617.405,871 631.619,741	6	617.476,505 631.503,329	136.165

Punct început	X / Y	Punct sfârșit	X / Y	Lungime segment (** (m)
6	617.476,505 631.503,329	1	617.481,997 631.511,645	9.966

** Lungimile segmentelor sunt determinate în planul de proiecție Stereo 70 și sunt rotunjite la 1 milimetru.

*** Distanța dintre puncte este formată din segmente cumulate ce sunt mai mici decât valoarea 1 milimetru.

Neutilizabil în Circuitul Civil



DATE DESPRE IMOBILUL NR. 7307

Oficiul de Cadastru și Publicitate Imobiliară NEAMT
Biroul de Cadastru și Publicitate Imobiliară Targu-Neamt

A. Partea I. Descrierea imobilului

TEREN Extravilan

Adresa: Jud. Neamt

Nr. Crt	Nr cadastral Nr. topografic	Suprafața* (mp)	Observații / Referințe
A1		1.400	Sector cadastral:49 Teren neimprejmuit;

B. Partea II. Proprietari și acte

Inscrieri privitoare la dreptul de proprietate și alte drepturi reale	Referințe
/	
Act Administrativ nr. 70/247, din 02/04/2002 emis de CJPSDPAT NEAMȚ;	
B1	A1
Intabulare, drept de PROPRIETATE, dobandit prin Reconstituire, cota actuala 1/1	
1) IRIMIA GH VASILE, LIPSĂ CNP	

C. Partea III. SARCINI .

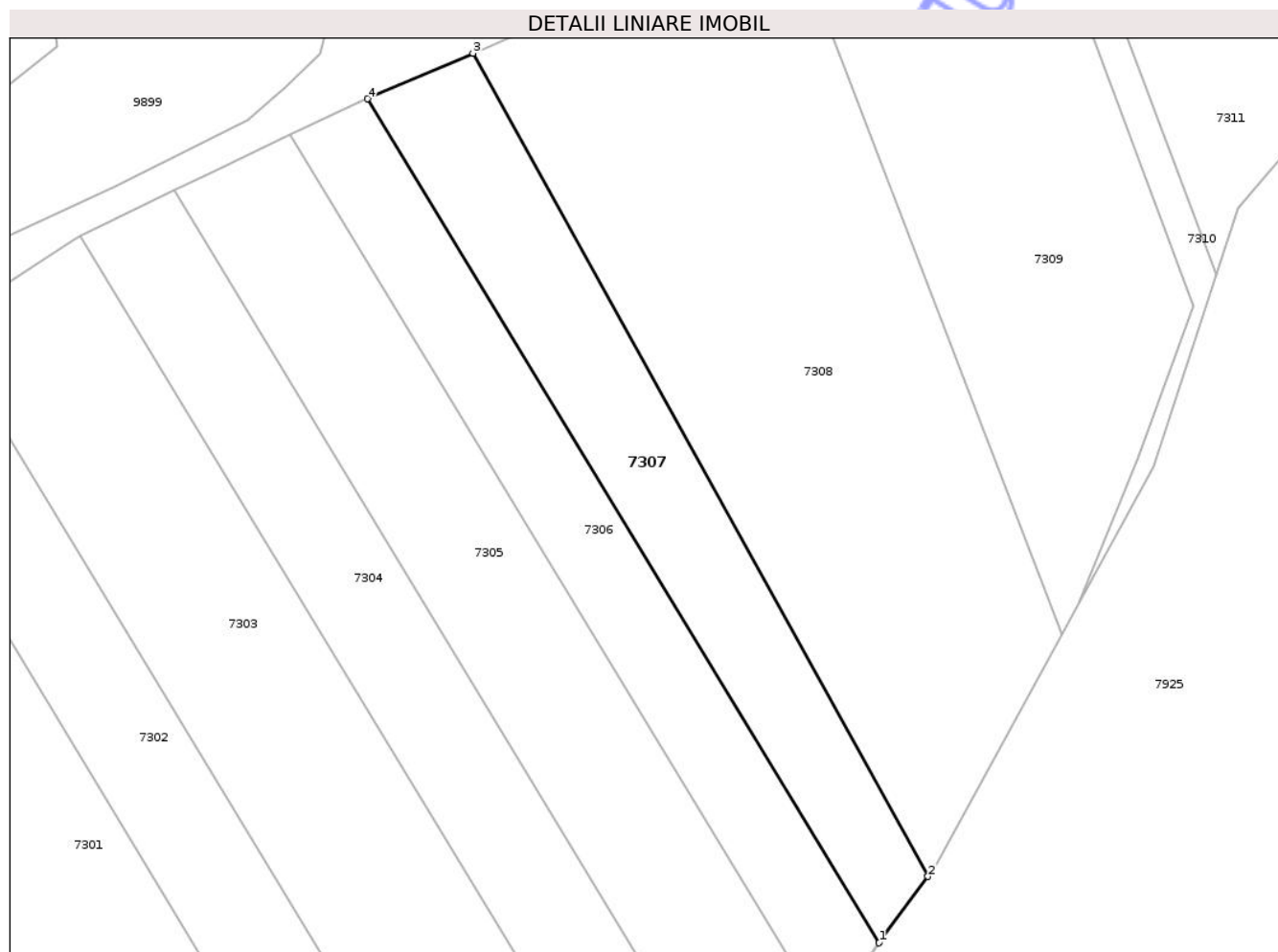
Inscrieri privind dezmembramintele dreptului de proprietate, drepturi reale de garanție și sarcini	Referințe
NU SUNT	

Anexa Nr. 1 La Partea I

Teren

Nr cadastral	Suprafața (mp)*	Observații / Referințe
	1.400	

* Suprafața este determinată în planul de proiecție Stereo 70.



Date referitoare la teren

Crt	Categorie folosință	Intra vilan	Suprafața (mp)	Tarla	Parcelă	Nr. topo	Observații / Referințe
1	arabil	NU	1.400	22	278/12B	-	NR TOPO CORECT PARCELA 277/12B, 278/12B

Lungime Segmente

1) Valorile lungimilor segmentelor sunt obținute din proiecție în plan.

Punct început	X / Y	Punct sfârșit	X / Y	Lungime segment (** (m)
1	617.493,134 631.526,723	2	617.499,188 631.534,919	10.19
2	617.499,188 631.534,919	3	617.442,879 631.636,742	116.355
3	617.442,879 631.636,742	4	617.429,801 631.631,105	14.241
4	617.429,801 631.631,105	1	617.493,134 631.526,723	122.093

** Lungimile segmentelor sunt determinate în planul de proiecție Stereo 70 și sunt rotunjite la 1 milimetru.

*** Distanța dintre puncte este formată din segmente cumulate ce sunt mai mici decât valoarea 1 milimetru.

Neutilizabil în Circuitul
Civil



DATE DESPRE IMOBILUL NR. 7309

Oficiul de Cadastru și Publicitate Imobiliară NEAMT
Biroul de Cadastru și Publicitate Imobiliară Targu-Neamt

A. Partea I. Descrierea imobilului

TEREN Extravilan

Adresa: Jud. Neamt

Nr. Crt	Nr cadastral Nr. topografic	Suprafața* (mp)	Observații / Referințe
A1		2.000	Sector cadastral:49 Teren neimprejmuit;

B. Partea II. Proprietari și acte

Inscrieri privitoare la dreptul de proprietate și alte drepturi reale	Referințe
/	
Act Administrativ nr. 70/201, din 06/11/1995 emis de CJPSDPAT NEAMȚ;	
B1	A1
Intabulare, drept de PROPRIETATE, dobandit prin Reconstituire, cota actuala 1/1	
1) DRĂGUȘANU I ANICA, LIPSĂ CNP	

C. Partea III. SARCINI .

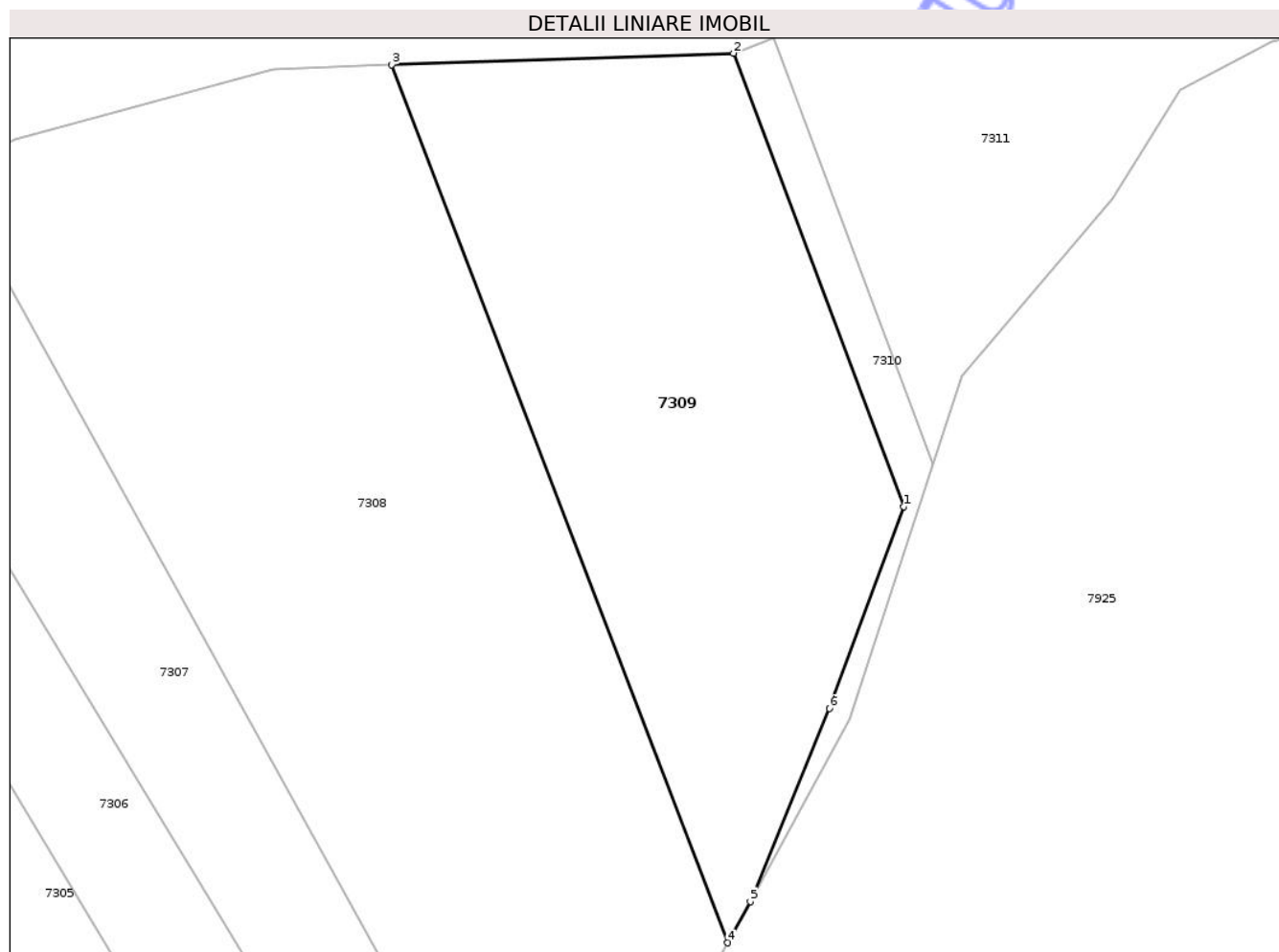
Inscrieri privind dezmembramintele dreptului de proprietate, drepturi reale de garanție și sarcini	Referințe
NU SUNT	

Anexa Nr. 1 La Partea I

Teren

Nr cadastral	Suprafața (mp)*	Observații / Referințe
	2.000	

* Suprafața este determinată în planul de proiecție Stereo 70.



Date referitoare la teren

Crt	Categorie folosință	Intra vilan	Suprafața (mp)	Tarla	Parcelă	Nr. topo	Observații / Referințe
1	arabil	NU	2.000	22	278/12	-	NR TOPO CORECT PARCELA 277/12, 278/12

Lungime Segmente

1) Valorile lungimilor segmentelor sunt obținute din proiecție în plan.

Punct început	X / Y	Punct sfârșit	X / Y	Lungime segment (** (m)
1	617.532,115 631.605,452	2	617.516,295 631.647,617	45.035
2	617.516,295 631.647,617	3	617.484,496 631.646,54	31.818
3	617.484,496 631.646,54	4	617.515,746 631.564,864	87.451
4	617.515,746 631.564,864	5	617.517,851 631.568,712	4.386
5	617.517,851 631.568,712	6	617.525,22 631.586,659	19.402

Punct început	X / Y	Punct sfârșit	X / Y	Lungime segment (** (m)
6	617.525,22 631.586,659	1	617.532,115 631.605,452	20.018

** Lungimile segmentelor sunt determinate în planul de proiecție Stereo 70 și sunt rotunjite la 1 milimetru.

*** Distanța dintre puncte este formată din segmente cumulate ce sunt mai mici decât valoarea 1 milimetru.

Neutilizabil în Circuitul Civil

**DATE DESPRE IMOBILUL NR. 7297**

Oficiul de Cadastru și Publicitate Imobiliară NEAMȚ
 Biroul de Cadastru și Publicitate Imobiliară Targu-Neamt

A. Partea I. Descrierea imobilului

TEREN Extravilan

Adresa: Jud. Neamt

Nr. Crt	Nr cadastral Nr. topografic	Suprafața* (mp)	Observații / Referințe
A1		1.800	Sector cadastral:49 Teren neimprejmuit;

B. Partea II. Proprietari și acte

Inscrieri privitoare la dreptul de proprietate și alte drepturi reale	Referințe
/	
Act Administrativ nr. 43/275, din 20/12/1999 emis de CJPSDPAT NEAMȚ;	
B1	A1
Intabulare, drept de PROPRIETATE, dobandit prin Reconstituire, cota actuala 1/1	
1) ASOFRONIEI GH CONSTANTIN, LIPSĂ CNP	

C. Partea III. SARCINI .

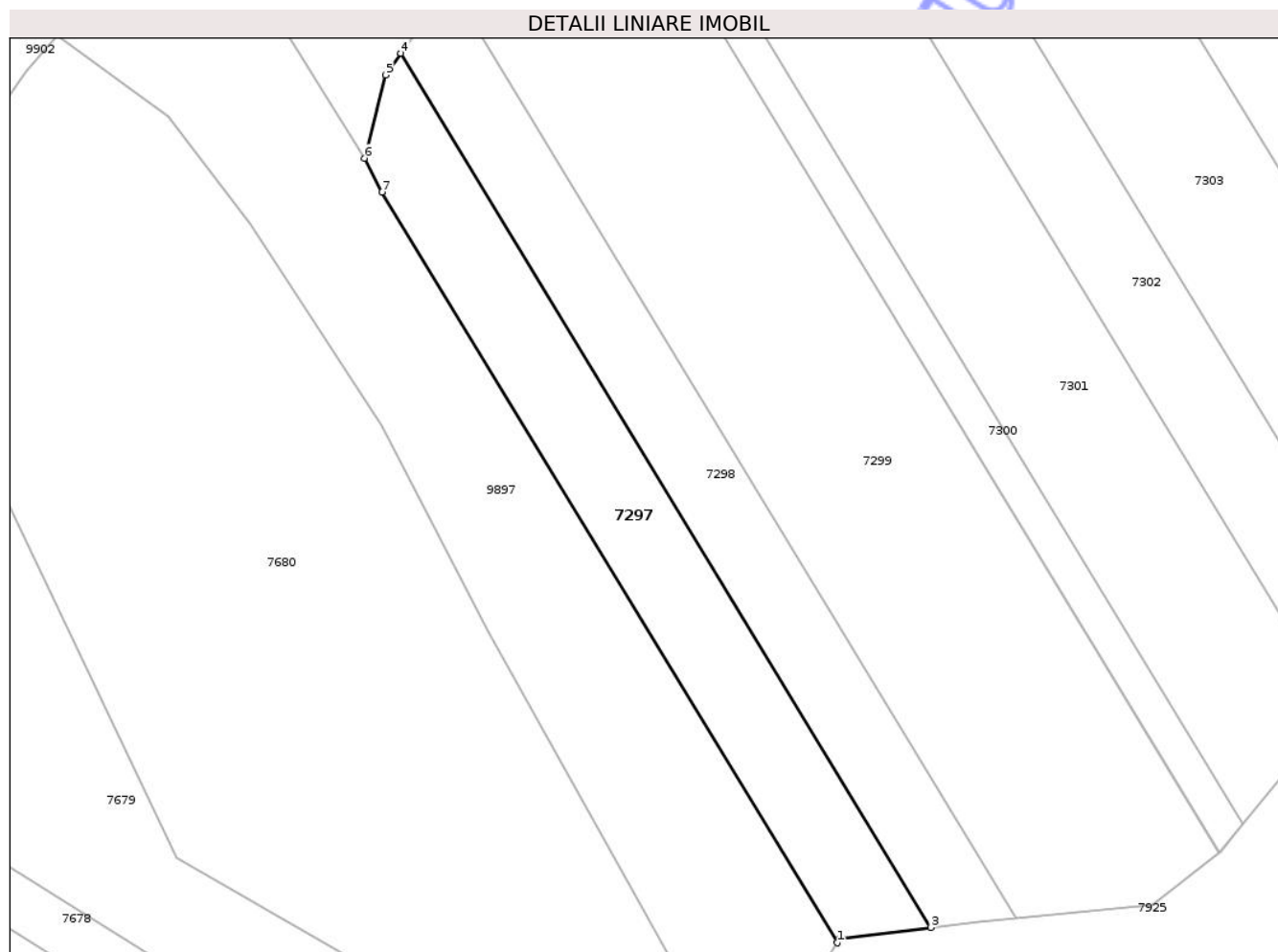
Inscrieri privind dezmembramintele dreptului de proprietate, drepturi reale de garanție și sarcini	Referințe
NU SUNT	

Anexa Nr. 1 La Partea I

Teren

Nr cadastral	Suprafața (mp)*	Observații / Referințe
	1.800	

* Suprafața este determinată în planul de proiecție Stereo 70.



Date referitoare la teren

Crt	Categorie folosință	Intra vilan	Suprafața (mp)	Tarla	Parcelă	Nr. topo	Observații / Referințe
1	arabil	NU	1.800	22	278/1,277/1	-	

Lungime Segmente

1) Valorile lungimilor segmentelor sunt obținute din proiecție în plan.

Punct început	X / Y	Punct sfârșit	X / Y	Lungime segment (** (m)
1	617.381,718 631.416,935	2	617.382,12 631.417,546	0.731
2	617.382,12 631.417,546	3	617.395,323 631.419,174	13.302
3	617.395,323 631.419,174	4	617.318,402 631.545,946	148.283
4	617.318,402 631.545,946	5	617.316,195 631.542,8	3.843
5	617.316,195 631.542,8	6	617.313,119 631.530,734	12.451

Punct început	X / Y	Punct sfârșit	X / Y	Lungime segment (** (m)
6	617.313,119 631.530,734	7	617.315,657 631.525,81	5.539
7	617.315,657 631.525,81	1	617.381,718 631.416,935	127.349

** Lungimile segmentelor sunt determinate în planul de proiecție Stereo 70 și sunt rotunjite la 1 milimetru.

*** Distanța dintre puncte este formată din segmente cumulate ce sunt mai mici decât valoarea 1 milimetru.

Neutilizabil în Circuitul Civil



DATE DESPRE IMOBILUL NR. 7299

Oficiul de Cadastru și Publicitate Imobiliară NEAMT
Biroul de Cadastru și Publicitate Imobiliară Targu-Neamt

A. Partea I. Descrierea imobilului

TEREN Extravilan

Adresa: Jud. Neamt

Nr. Crt	Nr cadastral Nr. topografic	Suprafața* (mp)	Observații / Referințe
A1		5.400	Sector cadastral:49 Teren neimprejmuit;

B. Partea II. Proprietari și acte

Inscrieri privitoare la dreptul de proprietate și alte drepturi reale	Referințe
/	
Act Administrativ nr. 70/1192, din 04/06/2003 emis de CJPSDPAT NEAMT;	
B1	A1
Intabulare, drept de PROPRIETATE, dobandit prin Reconstituire, cota actuala 1/1 1) BABAN C PETRU , LIPSĂ CNP	

C. Partea III. SARCINI .

Inscrieri privind dezmembramintele dreptului de proprietate, drepturi reale de garanție și sarcini	Referințe
NU SUNT	

Anexa Nr. 1 La Partea I

Teren

Nr cadastral	Suprafața (mp)*	Observații / Referințe
	5.400	

* Suprafața este determinată în planul de proiecție Stereo 70.

DETALII LINIARE IMOBIL



Date referitoare la teren

Crt	Categorie folosință	Intra vilan	Suprafața (mp)	Tarla	Parcelă	Nr. topo	Observații / Referințe
1	arabil	NU	5.400	22	278/3	-	NR TOPO CORECT PARCELA 277/3, 278/3

Lungime Segmente

1) Valorile lungimilor segmentelor sunt obținute din proiecție în plan.

Punct început	X / Y	Punct sfârșit	X / Y	Lungime segment (** (m)
1	617.319,191 631.566,331	2	617.407,643 631.420,554	170.513
2	617.407,643 631.420,554	3	617.427,519 631.422,499	19.971
3	617.427,519 631.422,499	4	617.437,149 631.429,928	12.163
4	617.437,149 631.429,928	5	617.437,23 631.430,027	0.128
5	617.437,23 631.430,027	6	617.342,77 631.585,707	182.096

Punct început	X / Y	Punct sfârșit	X / Y	Lungime segment (** (m)
6	617.342,77 631.585,707	7	617.339,462 631.583,707	3.866
7	617.339,462 631.583,707	1	617.319,191 631.566,331	26.698

** Lungimile segmentelor sunt determinate în planul de proiecție Stereo 70 și sunt rotunjite la 1 milimetru.

*** Distanța dintre puncte este formată din segmente cumulate ce sunt mai mici decât valoarea 1 milimetru.

Neutilizabil în Circuitul Civil



DATE DESPRE IMOBILUL NR. 7300

Oficiul de Cadastru și Publicitate Imobiliară NEAMT
Biroul de Cadastru și Publicitate Imobiliară Targu-Neamt

A. Partea I. Descrierea imobilului

TEREN Extravilan

Adresa: Jud. Neamt

Nr. Crt	Nr cadastral Nr. topografic	Suprafața* (mp)	Observații / Referințe
A1		900	Sector cadastral:49 Teren neimprejmuit;

B. Partea II. Proprietari și acte

Inscrieri privitoare la dreptul de proprietate și alte drepturi reale	Referințe
/	
Act Administrativ nr. 70/78, din 15/08/1995 emis de CJSPDPAT NEAMȚ;	
B1	A1
Intabulare, drept de PROPRIETATE, dobandit prin Reconstituire, cota actuala 1/1	
1) BORDEIANU GH MARIA, LIPSĂ CNP	

C. Partea III. SARCINI .

Inscrieri privind dezmembramintele dreptului de proprietate, drepturi reale de garanție și sarcini	Referințe
NU SUNT	

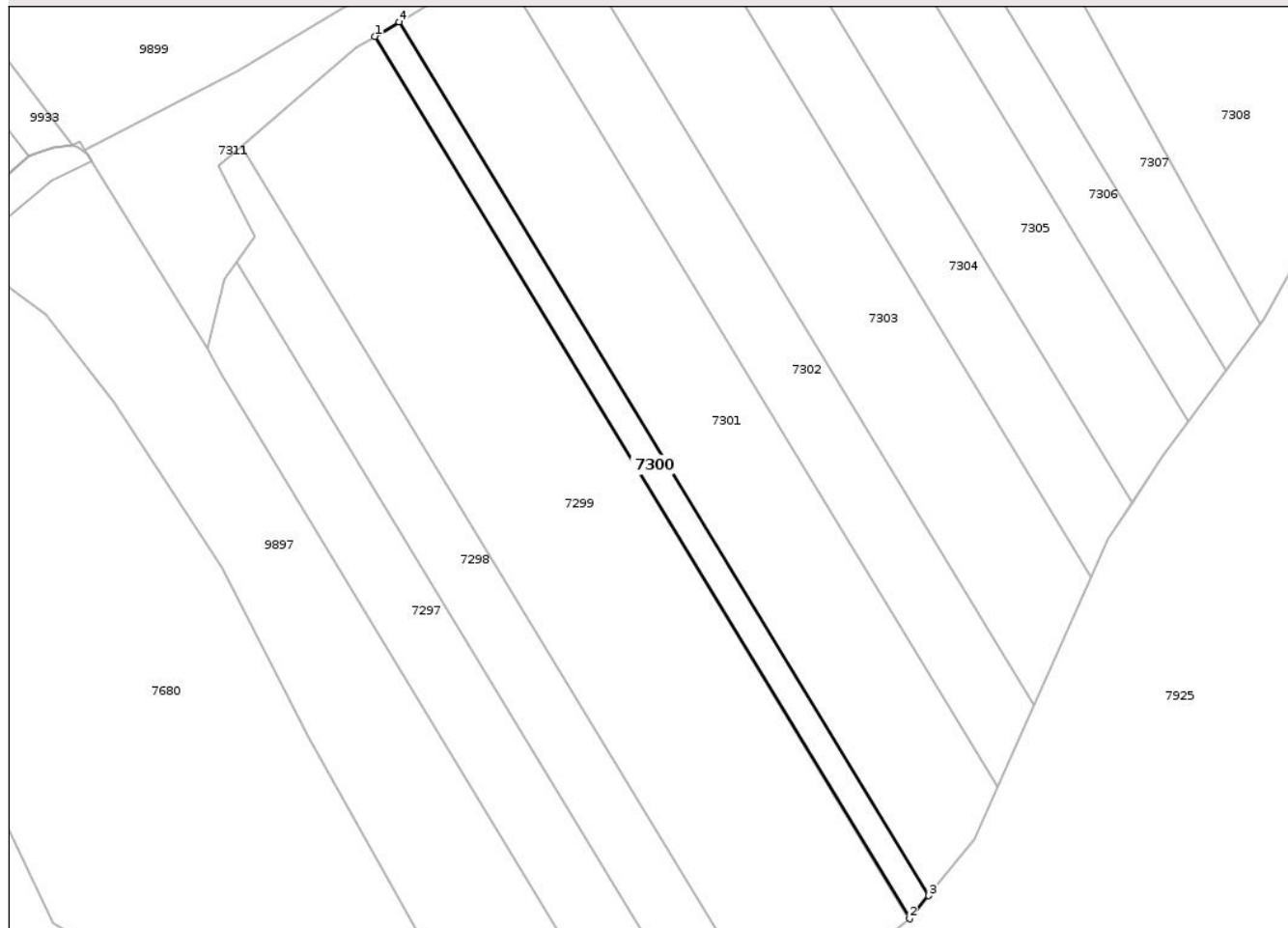
Anexa Nr. 1 La Partea I

Teren

Nr cadastral	Suprafața (mp)*	Observații / Referințe
	900	

* Suprafața este determinată în planul de proiecție Stereo 70.

DETALII LINIARE IMOBIL



Date referitoare la teren

Crt	Categorie folosință	Intra vilan	Suprafața (mp)	Tarla	Parcelă	Nr. topo	Observații / Referințe
1	arabil	NU	900	22	278/4	-	NR TOPO CORECT PARCELA 277/4, 278/4

Lungime Segmente

1) Valorile lungimilor segmentelor sunt obținute din proiecție în plan.

Punct început	X / Y	Punct sfârșit	X / Y	Lungime segment (** (m)
1	617.342,77 631.585,707	2	617.437,23 631.430,027	182.096
2	617.437,23 631.430,027	3	617.440,575 631.434,088	5.261
3	617.440,575 631.434,088	4	617.347,02 631.588,275	180.35
4	617.347,02 631.588,275	1	617.342,77 631.585,707	4.966

** Lungimile segmentelor sunt determinate în planul de proiecție Stereo 70 și sunt rotunjite la 1 milimetru.

*** Distanța dintre puncte este formată din segmente cumulate ce sunt mai mici decât valoarea 1 milimetru.

Neutilizabil în Circuitul
Civil

**DATE DESPRE IMOBILUL NR. 7302**

Oficiul de Cadastru și Publicitate Imobiliară NEAMT
Biroul de Cadastru și Publicitate Imobiliară Targu-Neamt

A. Partea I. Descrierea imobilului

TEREN Extravilan

Adresa: Jud. Neamt

Nr. Crt	Nr cadastral Nr. topografic	Suprafața* (mp)	Observații / Referințe
A1		2.100	Sector cadastral:49 Teren neimprejmuit;

B. Partea II. Proprietari și acte

Inscrieri privitoare la dreptul de proprietate și alte drepturi reale	Referințe
/	
Act Administrativ nr. 70/452, din 03/03/1998 emis de CJPSDPAT NEAMȚ;	
B1	A1
Intabulare, drept de PROPRIETATE, dobandit prin Reconstituire, cota actuala 1/1	
1) POPA GR ION, LIPSĂ CNP	

C. Partea III. SARCINI .

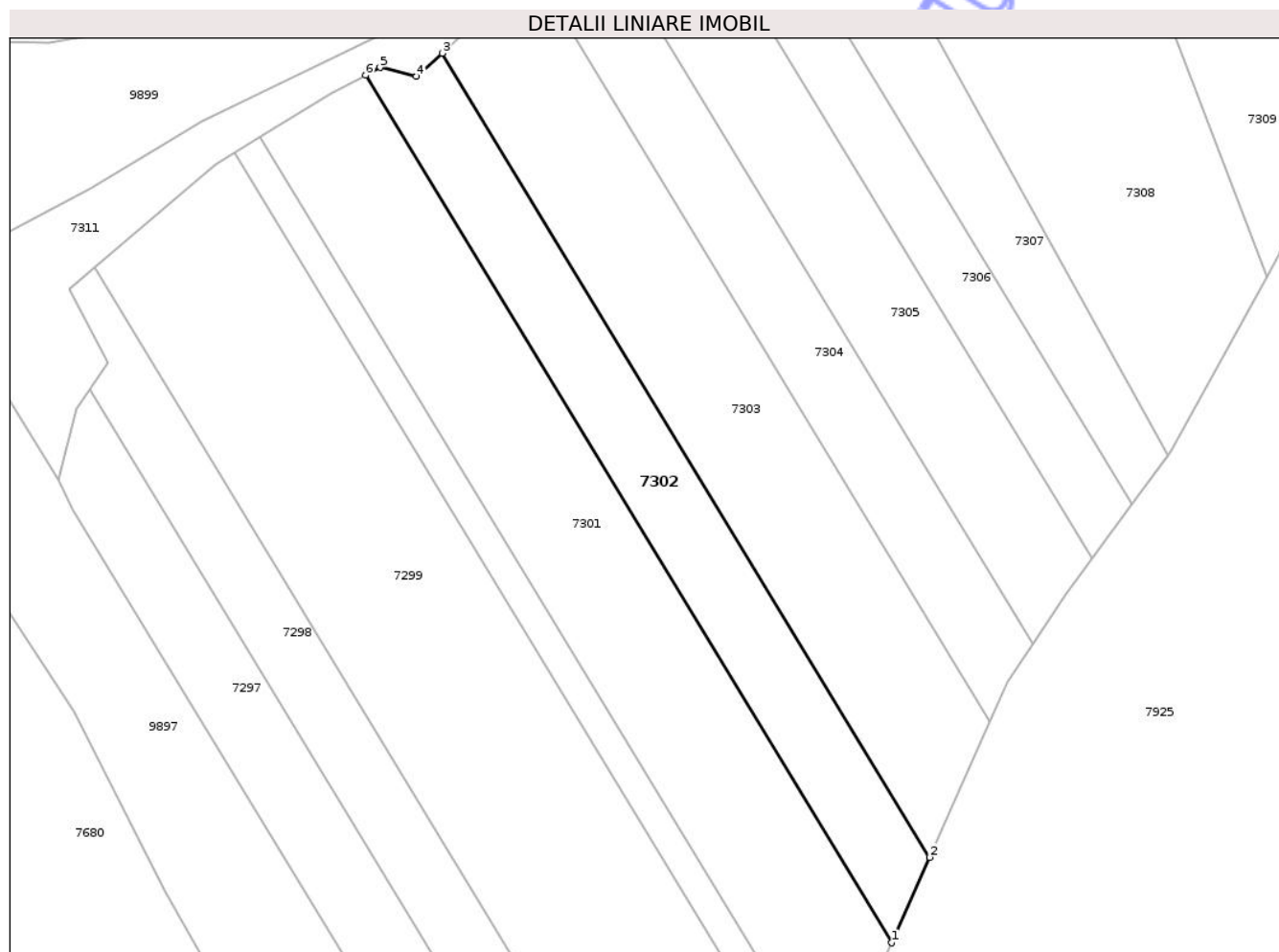
Inscrieri privind dezmembramintele dreptului de proprietate, drepturi reale de garanție și sarcini	Referințe
NU SUNT	

Anexa Nr. 1 La Partea I

Teren

Nr cadastral	Suprafața (mp)*	Observații / Referințe
	2.100	

* Suprafața este determinată în planul de proiecție Stereo 70.



Date referitoare la teren

Crt	Categorie folosință	Intra vilan	Suprafața (mp)	Tarla	Parcelă	Nr. topo	Observații / Referințe
1	arabil	NU	2.100	22	278/6	-	NR TOPO CORECT PARCELA 277/6, 278/6

Lungime Segmente

1) Valorile lungimilor segmentelor sunt obținute din proiecție în plan.

Punct început	X / Y	Punct sfârșit	X / Y	Lungime segment (** (m)
1	617.452,85 631.453,262	2	617.459,233 631.467,588	15.684
2	617.459,233 631.467,588	3	617.377,489 631.602,311	157.583
3	617.377,489 631.602,311	4	617.373,162 631.598,397	5.835
4	617.373,162 631.598,397	5	617.367,076 631.599,931	6.276
5	617.367,076 631.599,931	6	617.364,659 631.598,608	2.756

Punct început	X / Y	Punct sfârșit	X / Y	Lungime segment (** (m)
6	617.364,659 631.598,608	1	617.452,85 631.453,262	170.01

** Lungimile segmentelor sunt determinate în planul de proiecție Stereo 70 și sunt rotunjite la 1 milimetru.

*** Distanța dintre puncte este formată din segmente cumulate ce sunt mai mici decât valoarea 1 milimetru.

Neutilizabil în Circuitul Civil

**DATE DESPRE IMOBILUL NR. 7304**

Oficiul de Cadastru și Publicitate Imobiliară NEAMT
Biroul de Cadastru și Publicitate Imobiliară Targu-Neamt

A. Partea I. Descrierea imobilului

TEREN Extravilan

Adresa: Jud. Neamt

Nr. Crt	Nr cadastral Nr. topografic	Suprafața* (mp)	Observații / Referințe
A1		1.800	Sector cadastral:49 Teren neimprejmuit;

B. Partea II. Proprietari și acte

Inscrieri privitoare la dreptul de proprietate și alte drepturi reale	Referințe
/	
Act Administrativ nr. 70/916, din 26/02/1996 emis de CJPSDPAT NEAMȚ;	
B1	A1
Intabulare, drept de PROPRIETATE, dobandit prin Reconstituire, cota actuala 1/1	
1) IRIMIA I ALEXANDRU, LIPSĂ CNP 2) IRIMIA C ȘTEFANA, LIPSĂ CNP 3) IRIMIA I VASILE, LIPSĂ CNP 4) IRIMIA I VERONA, LIPSĂ CNP 5) IRIMIA I MARIA, LIPSĂ CNP 6) IRIMIA I VERGINA, LIPSĂ CNP	

C. Partea III. SARCINI .

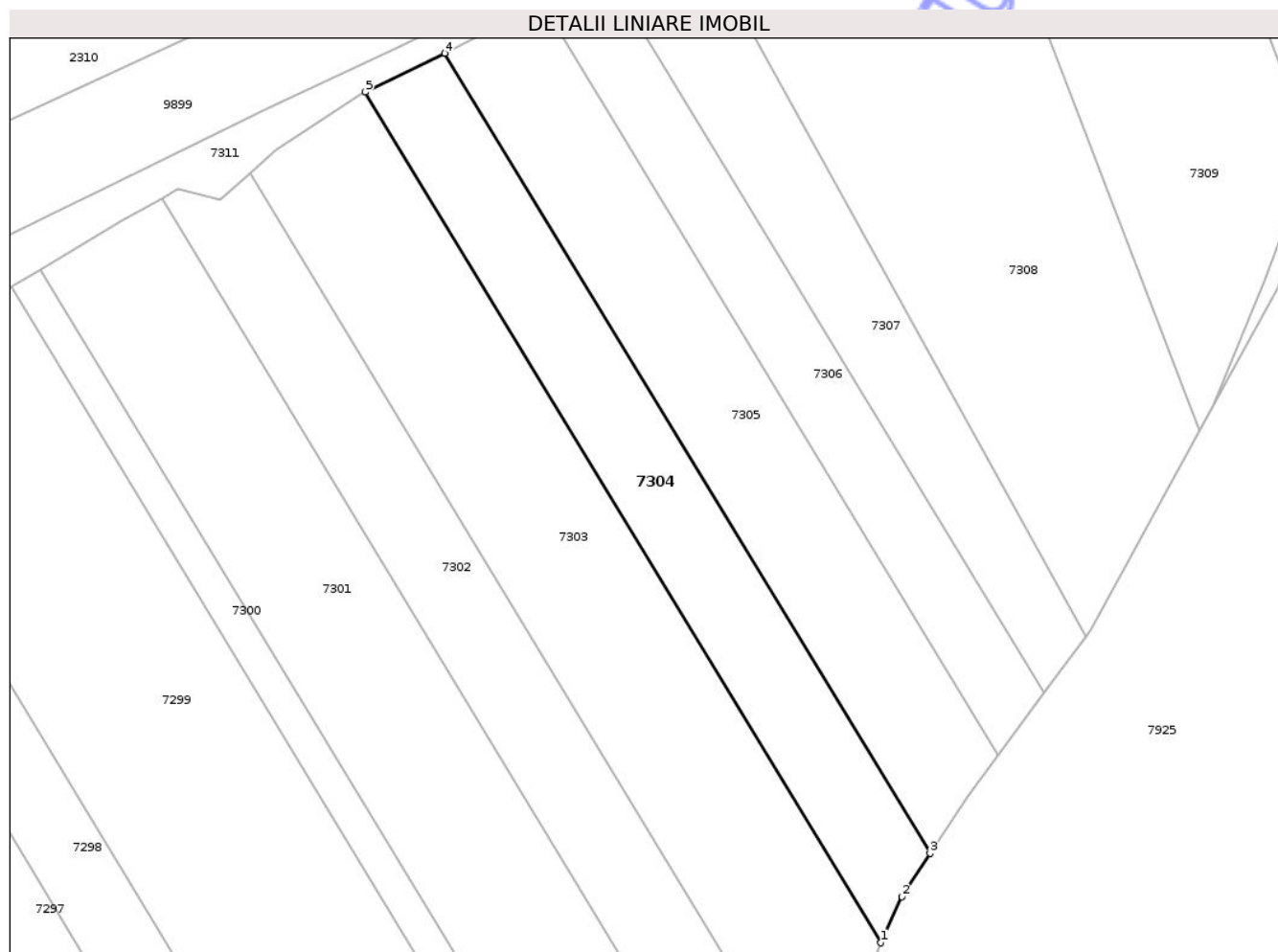
Inscrieri privind dezmembramintele dreptului de proprietate, drepturi reale de garanție și sarcini	Referințe
NU SUNT	

Anexa Nr. 1 La Partea I

Teren

Nr cadastral	Suprafața (mp)*	Observații / Referințe
	1.800	

* Suprafața este determinată în planul de proiecție Stereo 70.



Date referitoare la teren

Crt	Categorie folosință	Intra vilan	Suprafața (mp)	Tarla	Parcelă	Nr. topo	Observații / Referințe
1	arabil	NU	1.800	22	278/18	-	NR TOPO CORECT PARCELA 277/18, 278/18

Lungime Segmente

1) Valorile lungimilor segmentelor sunt obținute din proiecție în plan.

Punct început	X / Y	Punct sfârșit	X / Y	Lungime segment (** (m)
1	617.469,366 631.490,329	2	617.472,367 631.497,063	7.373
2	617.472,367 631.497,063	3	617.476,505 631.503,329	7.509
3	617.476,505 631.503,329	4	617.405,871 631.619,741	136.165
4	617.405,871 631.619,741	5	617.394,271 631.614,093	12.902
5	617.394,271 631.614,093	1	617.469,366 631.490,329	144.765

** Lungimile segmentelor sunt determinate în planul de proiecție Stereo 70 și sunt rotunjite la 1 milimetru.

*** Distanța dintre puncte este formată din segmente cumulate ce sunt mai mici decât valoarea 1 milimetru.

Neutilizabil în Circuitul
Civil

**DATE DESPRE IMOBILUL NR. 7306**

Oficiul de Cadastru și Publicitate Imobiliară NEAMȚ
 Biroul de Cadastru și Publicitate Imobiliară Targu-Neamt

A. Partea I. Descrierea imobilului

TEREN Extravilan

Adresa: Jud. Neamt

Nr. Crt	Nr cadastral Nr. topografic	Suprafața* (mp)	Observații / Referințe
A1		1.300	Sector cadastral:49 Teren neimprejmuit;

B. Partea II. Proprietari și acte

Inscrieri privitoare la dreptul de proprietate și alte drepturi reale	Referințe
/	
Act Administrativ nr. 70/876, din 28/02/1997 emis de CJPSDPAT NEAMȚ;	
B1	A1
Intabulare, drept de PROPRIETATE, dobandit prin Reconstituire, cota actuala 1/1	
1) DULHAI NECULAI, LIPSĂ CNP	
2) OTEA C ZOIȚA, LIPSĂ CNP	
3) DULHAI C ION, LIPSĂ CNP	

C. Partea III. SARCINI .

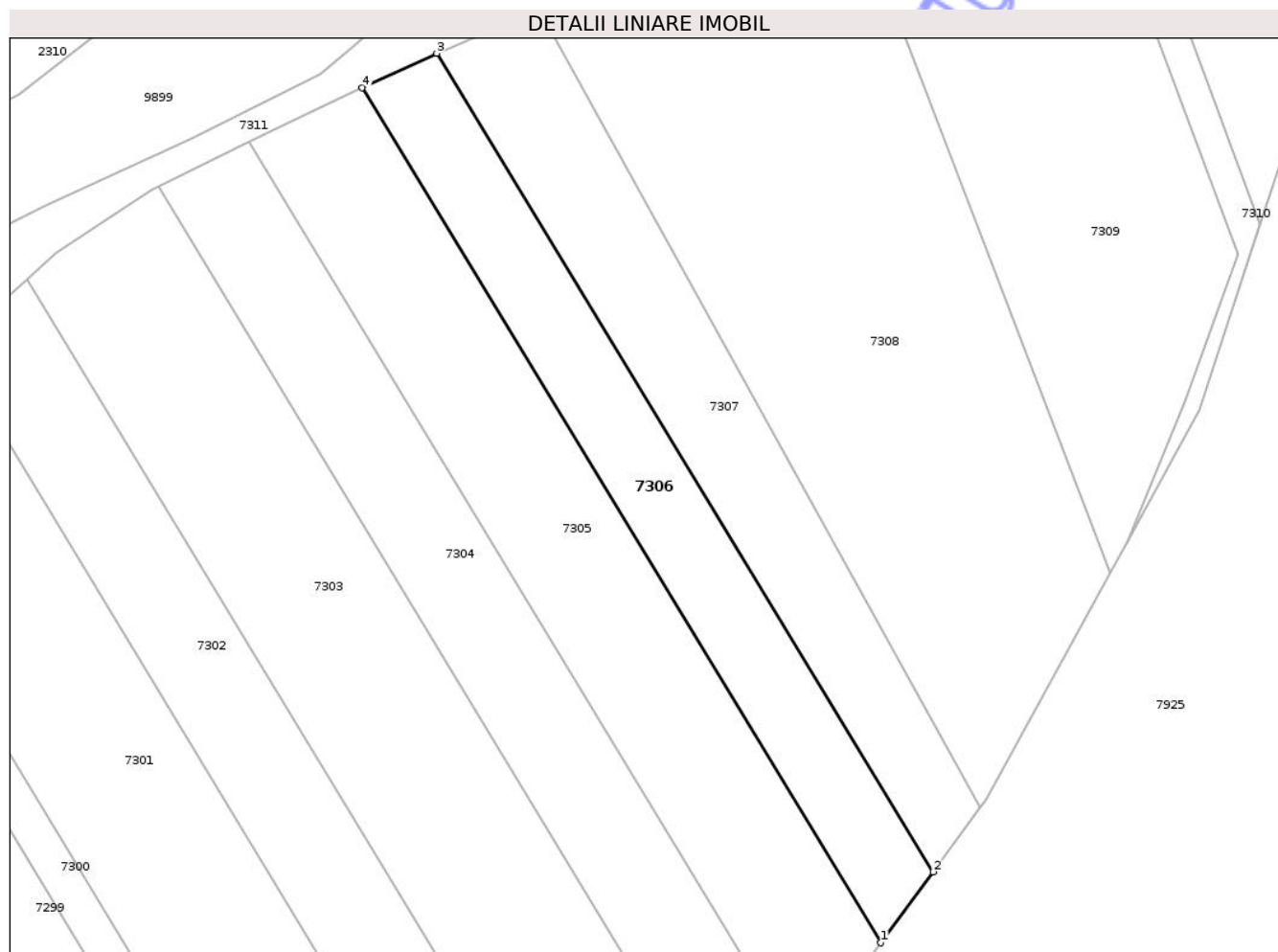
Inscrieri privind dezmembramintele dreptului de proprietate, drepturi reale de garanție și sarcini	Referințe
NU SUNT	

Anexa Nr. 1 La Partea I

Teren

Nr cadastral	Suprafața (mp)*	Observații / Referințe
	1.300	

* Suprafața este determinată în planul de proiecție Stereo 70.



Date referitoare la teren

Crt	Categorie folosință	Intra vilan	Suprafața (mp)	Tarla	Parcelă	Nr. topo	Observații / Referințe
1	arabil	NU	1.300	22	278/10	-	NR TOPO CORECT PARCELA 277/10, 278/10

Lungime Segmente

1) Valorile lungimilor segmentelor sunt obținute din proiecție în plan.

Punct început	X / Y	Punct sfârșit	X / Y	Lungime segment (** (m)
1	617.486,448 631.517,671	2	617.493,134 631.526,723	11.252
2	617.493,134 631.526,723	3	617.429,801 631.631,105	122.093
3	617.429,801 631.631,105	4	617.420,287 631.626,712	10.479
4	617.420,287 631.626,712	1	617.486,448 631.517,671	127.543

** Lungimile segmentelor sunt determinate în planul de proiecție Stereo 70 și sunt rotunjite la 1 milimetru.

*** Distanța dintre puncte este formată din segmente cumulate ce sunt mai mici decât valoarea 1 milimetru.

Neutilizabil în Circuitul
Civil

**DATE DESPRE IMOBILUL NR. 7308**

Oficiul de Cadastru și Publicitate Imobiliară NEAMȚ
 Biroul de Cadastru și Publicitate Imobiliară Targu-Neamt

A. Partea I. Descrierea imobilului

TEREN Extravilan

Adresa: Jud. Neamt

Nr. Crt	Nr cadastral Nr. topografic	Suprafața* (mp)	Observații / Referințe
A1		3.600	Sector cadastral:49 Teren neimprejmuit;

B. Partea II. Proprietari și acte

Inscrieri privitoare la dreptul de proprietate și alte drepturi reale	Referințe
/	
Act Administrativ nr. 70/464, din 28/02/1995 emis de CJPSDPAT NEAMȚ;	
B1	A1
Intabulare, drept de PROPRIETATE, dobandit prin Reconstituire, cota actuala 1/1	
1) POPA N ELENA, LIPSĂ CNP	

C. Partea III. SARCINI .

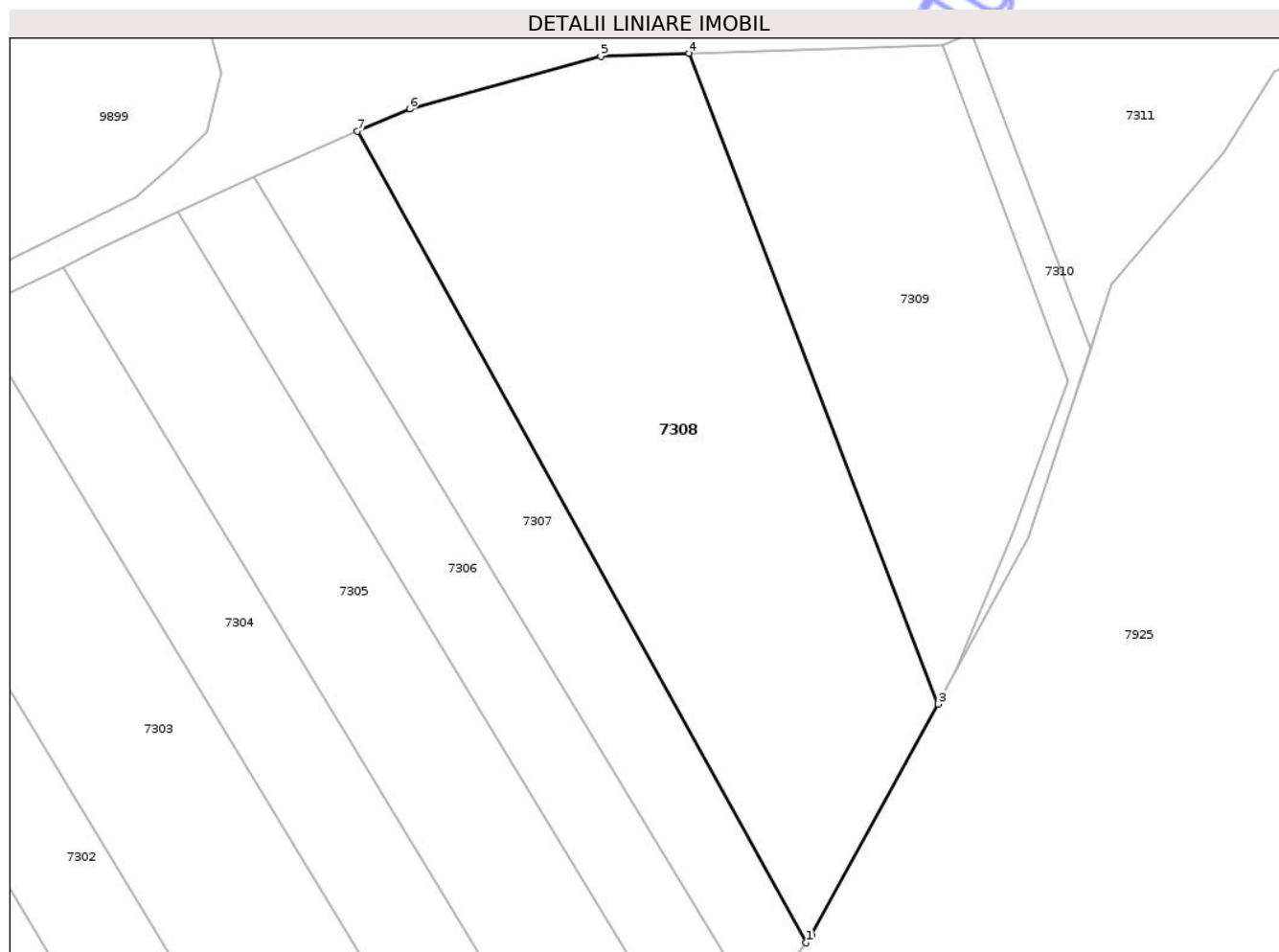
Inscrieri privind dezmembramintele dreptului de proprietate, drepturi reale de garanție și sarcini	Referințe
NU SUNT	

Anexa Nr. 1 La Partea I

Teren

Nr cadastral	Suprafața (mp)*	Observații / Referințe
	3.600	

* Suprafața este determinată în planul de proiecție Stereo 70.



Date referitoare la teren

Crt	Categorie folosință	Intra vilan	Suprafața (mp)	Tarla	Parcelă	Nr. topo	Observații / Referințe
1	arabil	NU	3.600	22	278/11	-	NR TOPO CORECT PARCELA 277/11, 278/11

Lungime Segmente

1) Valorile lungimilor segmentelor sunt obținute din proiecție în plan.

Punct început	X / Y	Punct sfârșit	X / Y	Lungime segment (** (m)
1	617.499,188 631.534,919	2	617.499,881 631.535,858	1.167
2	617.499,881 631.535,858	3	617.515,746 631.564,864	33.061
3	617.515,746 631.564,864	4	617.484,496 631.646,54	87.451
4	617.484,496 631.646,54	5	617.473,43 631.646,166	11.072
5	617.473,43 631.646,166	6	617.449,416 631.639,56	24.906

Punct început	X / Y	Punct sfârșit	X / Y	Lungime segment (** (m)
6	617.449,416 631.639,56	7	617.442,879 631.636,742	7.119
7	617.442,879 631.636,742	1	617.499,188 631.534,919	116.355

** Lungimile segmentelor sunt determinate în planul de proiecție Stereo 70 și sunt rotunjite la 1 milimetru.

*** Distanța dintre puncte este formată din segmente cumulate ce sunt mai mici decât valoarea 1 milimetru.

Neutilizabil în Circuitul Civil



DATE DESPRE IMOBILUL NR. 7310

Oficiul de Cadastru și Publicitate Imobiliară NEAMT
Biroul de Cadastru și Publicitate Imobiliară Targu-Neamt

A. Partea I. Descrierea imobilului

TEREN Extravilan

Adresa: Jud. Neamt

Nr. Crt	Nr cadastral Nr. topografic	Suprafața* (mp)	Observații / Referințe
A1		234	Sector cadastral:49 Teren neimprejmuit;

B. Partea II. Proprietari și acte

Inscrieri privitoare la dreptul de proprietate și alte drepturi reale	Referințe
/	
Act Administrativ nr. 6114, din 12/08/2025 emis de COMUNA URECHENI;	
B1	Inscrierea posesiei, drept de PROPRIETATE, dobandit prin Lege, cota actuala 1/1 1) NEIDENTIFICAT NEIDENTIFICAT, PROPRIETAR NEIDENTIFICAT
Act Normativ nr. 7, din 13/03/1996 emis de PARLAMENTUL ROMÂNIEI (Art. 13);	
B2	Se notează mențiunea de proprietar neidentificat

C. Partea III. SARCINI .

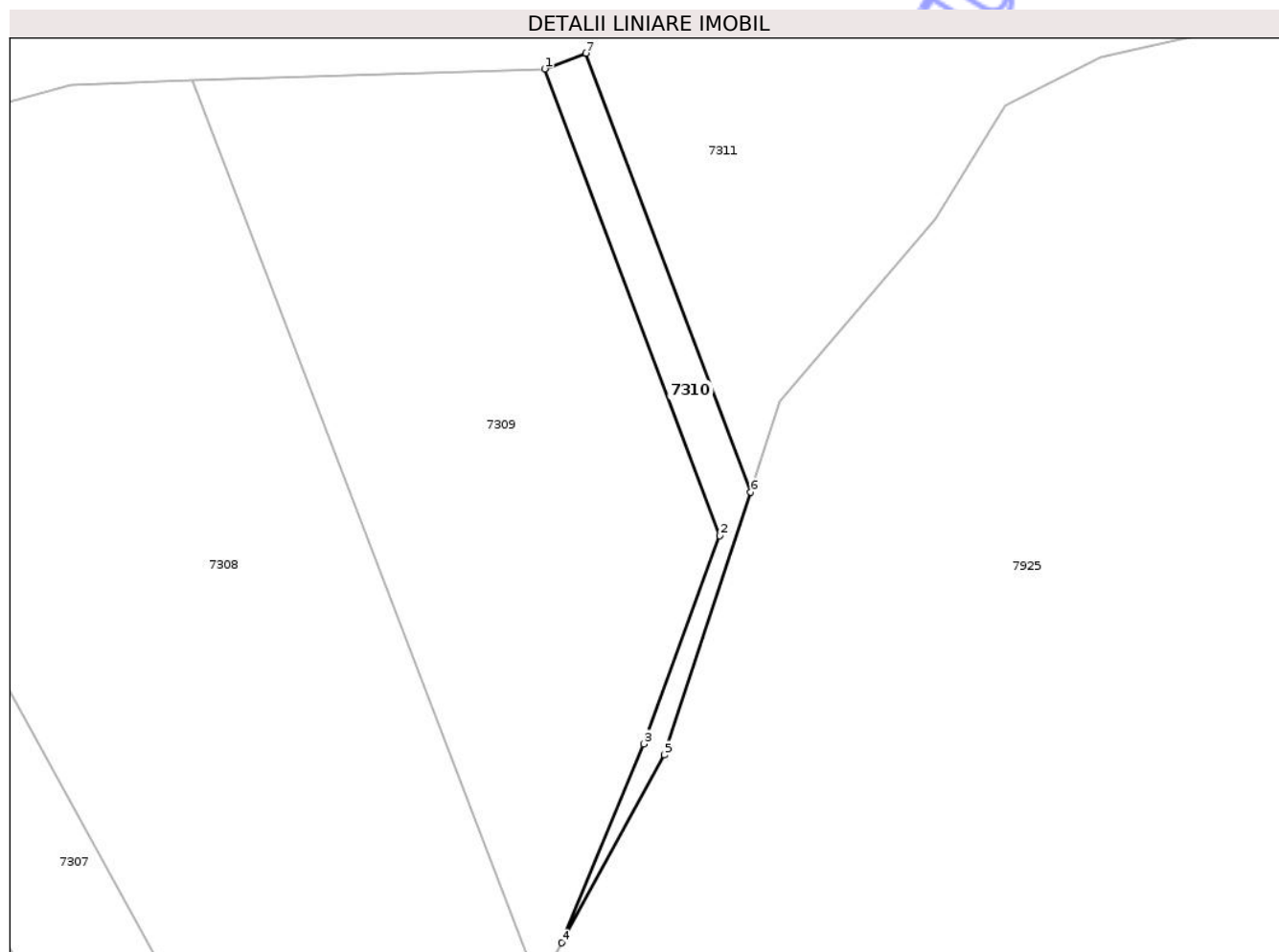
Inscrieri privind dezmembramintele dreptului de proprietate, drepturi reale de garanție și sarcini	Referințe
NU SUNT	

Anexa Nr. 1 La Partea I

Teren

Nr cadastral	Suprafața (mp)*	Observații / Referințe
	234	

* Suprafața este determinată în planul de proiecție Stereo 70.



Date referitoare la teren

Crt	Categorie folosință	Intra vilan	Suprafața (mp)	Tarla	Parcelă	Nr. topo	Observații / Referințe
1	drum	NU	234	22	278, 277	-	

Lungime Segmente

1) Valorile lungimilor segmentelor sunt obținute din proiecție în plan.

Punct început	X / Y	Punct sfârșit	X / Y	Lungime segment (** (m)
1	617.516,295 631.647,617	2	617.532,115 631.605,452	45.035
2	617.532,115 631.605,452	3	617.525,22 631.586,659	20.018
3	617.525,22 631.586,659	4	617.517,851 631.568,712	19.402
4	617.517,851 631.568,712	5	617.527,12 631.585,659	19.317
5	617.527,12 631.585,659	6	617.534,902 631.609,411	24.994

Punct început	X / Y	Punct sfârșit	X / Y	Lungime segment (** (m)
6	617.534,902 631.609,411	7	617.520,04 631.649,022	42.307
7	617.520,04 631.649,022	1	617.516,295 631.647,617	4.0

** Lungimile segmentelor sunt determinate în planul de proiecție Stereo 70 și sunt rotunjite la 1 milimetru.

*** Distanța dintre puncte este formată din segmente cumulate ce sunt mai mici decât valoarea 1 milimetru.

Neutilizabil în Circuitul Civil

**DATE DESPRE IMOBILUL NR. 7311**

Oficiul de Cadastru și Publicitate Imobiliară NEAMT
Biroul de Cadastru și Publicitate Imobiliară Targu-Neamt

A. Partea I. Descrierea imobilului

TEREN Extravilan

Adresa: Jud. Neamt

Nr. Crt	Nr cadastral Nr. topografic	Suprafața* (mp)	Observații / Referințe
A1		Din acte: 2.090.000 Masurata: 14.434	Sector cadastral:49 Teren neimprejmuit;

B. Partea II. Proprietari și acte

Inscrieri privitoare la dreptul de proprietate și alte drepturi reale	Referințe
/	
Act Normativ nr. HG. NR. 1356, din 27/12/2001 emis de GUVERNUL ROMÂNIEI (HCL 8/27.01.2016 ELIBERAT DE CONSILIUL LOCAL URECHENI, ANEXA NR. 1, ADEV NR4457/19.06.2025 ELIBERATĂ DE PRIMĂRIA COMUNEI URECHENI);	
B1	A1
Intabulare, drept de PROPRIETATEPOZIȚIA DIN INVENTAR 34, COD 4.1, dobandit prin Lege, cota actuala 1/1 1) COMUNA URECHENI , CIF:2614260, DOMENIUL PUBLIC	

C. Partea III. SARCINI .

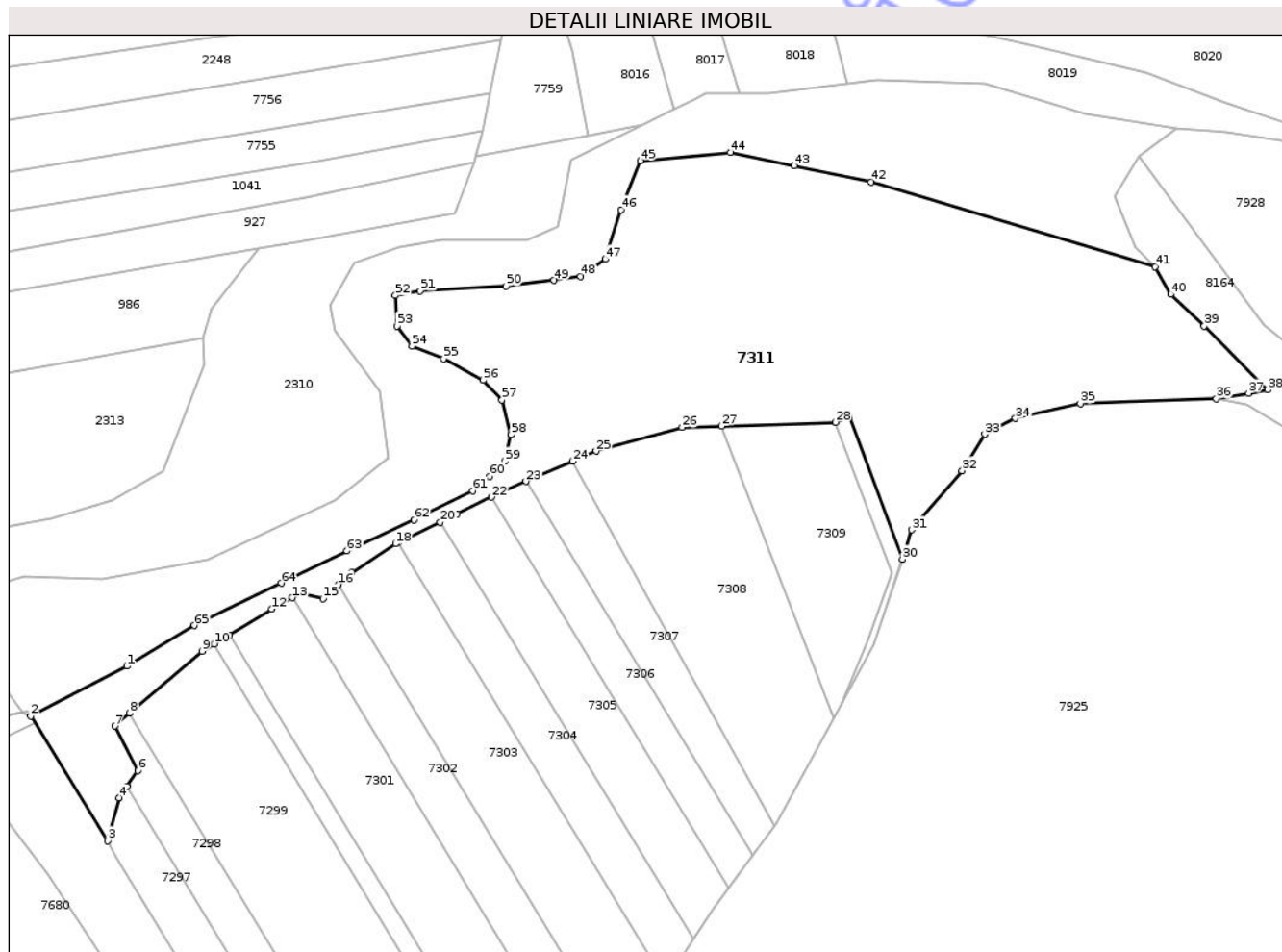
Inscrieri privind dezmembramintele dreptului de proprietate, drepturi reale de garanție și sarcini	Referințe
NU SUNT	

Anexa Nr. 1 La Partea I

Teren

Nr cadastral	Suprafața (mp)*	Observații / Referințe
	Din acte: 2.090.000 Masurata: 14.434	

* Suprafața este determinată în planul de proiecție Stereo 70.



Date referitoare la teren

Crt	Categorie folosință	Intra vilan	Suprafața (mp)	Tarla	Parcelă	Nr. topo	Observații / Referințe
1	neproductiv	NU	14.434	22	277	-	

Lungime Segmente

1) Valorile lungimilor segmentelor sunt obținute din proiecție în plan.

Punct început	X / Y	Punct sfârșit	X / Y	Lungime segment	Punct început	X / Y	Punct sfârșit	X / Y	Lungime segment	Punct început	X / Y	Punct sfârșit	X / Y	Lungime segment
1	617.318,475 631.579,517	2	617.291,596 631.565,597	30.269	2	617.291,596 631.565,597	3	617.313,119 631.530,734	40.972	3	617.313,119 631.530,734	4	617.316,195 631.542,8	12.451
4	617.316,195 631.542,8	5	617.318,402 631.545,946	3.843	5	617.318,402 631.545,946	6	617.321,491 631.550,349	5.378	6	617.321,491 631.550,349	7	617.315,054 631.562,784	14.003
7	617.315,054 631.562,784	8	617.319,191 631.566,331	5.45	8	617.319,191 631.566,331	9	617.339,462 631.583,707	26.698	9	617.339,462 631.583,707	10	617.342,77 631.585,707	3.866
10	617.342,77 631.585,707	11	617.347,02 631.588,275	4.966	11	617.347,02 631.588,275	12	617.358,928 631.595,472	13.913	12	617.358,928 631.595,472	13	617.364,659 631.598,608	6.533

Punct început	X / Y	Punct sfârșit	X / Y	Lungime segment	Punct început	X / Y	Punct sfârșit	X / Y	Lungime segment	Punct început	X / Y	Punct sfârșit	X / Y	Lungime segment
13	617.364,659 631.598,608	14	617.367,076 631.599,931	2.756	14	617.367,076 631.599,931	15	617.373,162 631.598,397	6.276	15	617.373,162 631.598,397	16	617.377,489 631.602,311	5.835
16	617.377,489 631.602,311	17	617.381,149 631.605,621	4.935	17	617.381,149 631.605,621	18	617.393,44 631.613,688	14.70 1	18	617.393,44 631.613,688	19	617.394,271 631.614,093	0.925
19	617.394,271 631.614,093	20	617.405,871 631.619,741	12.90 2	20	617.405,871 631.619,741	21	617.410,621 631.622,053	5.283	21	617.410,621 631.622,053	22	617.420,287 631.626,712	10.73
22	617.420,287 631.626,712	23	617.429,801 631.631,105	10.47 9	23	617.429,801 631.631,105	24	617.442,879 631.636,742	14.24 1	24	617.442,879 631.636,742	25	617.449,416 631.639,56	7.119
25	617.449,416 631.639,56	26	617.473,43 631.646,166	24.90 6	26	617.473,43 631.646,166	27	617.484,496 631.646,54	11.07 2	27	617.484,496 631.646,54	28	617.516,295 631.647,617	31.81 8
28	617.516,295 631.647,617	29	617.520,04 631.649,022	4.0	29	617.520,04 631.649,022	30	617.534,902 631.609,411	42.30 7	30	617.534,902 631.609,411	31	617.537,576 631.617,575	8.591
31	617.537,576 631.617,575	32	617.551,608 631.634,084	21.66 7	32	617.551,608 631.634,084	33	617.557,936 631.644,264	11.98 6	33	617.557,936 631.644,264	34	617.566,466 631.648,666	9.599
34	617.566,466 631.648,666	35	617.584,625 631.652,794	18.62 2	35	617.584,625 631.652,794	36	617.622,595 631.654,169	37.99 5	36	617.622,595 631.654,169	37	617.631,621 631.655,733	9.161
37	617.631,621 631.655,733	38	617.636,902 631.656,648	5.36	38	617.636,902 631.656,648	39	617.619,209 631.674,467	25.11 1	39	617.619,209 631.674,467	40	617.609,938 631.683,335	12.82 9
40	617.609,938 631.683,335	41	617.605,536 631.691,039	8.873	41	617.605,536 631.691,039	42	617.526,252 631.714,65	82.72 5	42	617.526,252 631.714,65	43	617.504,74 631.719,262	22.0
43	617.504,74 631.719,262	44	617.486,898 631.722,952	18.22	44	617.486,898 631.722,952	45	617.461,826 631.720,632	25.17 9	45	617.461,826 631.720,632	46	617.456,325 631.706,985	14.71 4
46	617.456,325 631.706,985	47	617.452,067 631.693,124	14.5	47	617.452,067 631.693,124	48	617.445,074 631.688,292	8.5	48	617.445,074 631.688,292	49	617.437,652 631.687,215	7.5
49	617.437,652 631.687,215	50	617.424,243 631.685,654	13.5	50	617.424,243 631.685,654	51	617.400,279 631.684,326	24.0	51	617.400,279 631.684,326	52	617.393,411 631.682,977	7.0
52	617.393,411 631.682,977	53	617.393,834 631.674,487	8.5	53	617.393,834 631.674,487	54	617.398,069 631.668,914	7.0	54	617.398,069 631.668,914	55	617.406,886 631.665,296	9.53
55	617.406,886 631.665,296	56	617.417,909 631.659,349	12.52 5	56	617.417,909 631.659,349	57	617.423,174 631.653,868	7.599	57	617.423,174 631.653,868	58	617.425,709 631.644,1	10.09 2
58	617.425,709 631.644,1	59	617.424,007 631.636,693	7.6	59	617.424,007 631.636,693	60	617.419,684 631.632,5	6.022	60	617.419,684 631.632,5	61	617.414,96 631.628,507	6.185
61	617.414,96 631.628,507	62	617.398,577 631.620,327	18.31 2	62	617.398,577 631.620,327	63	617.379,872 631.611,669	20.61 1	63	617.379,872 631.611,669	64	617.361,492 631.602,693	20.45 5
64	617.361,492 631.602,693	65	617.337,299 631.590,864	26.93	65	617.337,299 631.590,864	1	617.318,475 631.579,517	21.97 9					

** Lungimile segmentelor sunt determinate în planul de proiecție Stereo 70 și sunt rotunjite la 1 milimetru.

*** Distanța dintre puncte este formată din segmente cumulate ce sunt mai mici decât valoarea 1 milimetru.

