

**DATE DESPRE IMOBILUL NR. 6261**

Oficiul de Cadastru și Publicitate Imobiliară NEAMT
Biroul de Cadastru și Publicitate Imobiliară Targu-Neamt

A. Partea I. Descrierea imobilului

TEREN Extravilan

Adresa: Jud. Neamt

Nr. Crt	Nr cadastral Nr. topografic	Suprafața* (mp)	Observații / Referințe
A1		2.300	Sector cadastral:19 Teren neimprejmuit;

B. Partea II. Proprietari și acte

Inscrieri privitoare la dreptul de proprietate și alte drepturi reale	Referințe
/	
Act Administrativ nr. 70/1176, din 22/02/1995 emis de CJPSDPAT NEAMȚ;	
B1	A1
Intabulare, drept de PROPRIETATE, dobandit prin Reconstituire, cota actuala 1/1	
1) ANUȘCA C IOAN, LIPSĂ CNP	

C. Partea III. SARCINI .

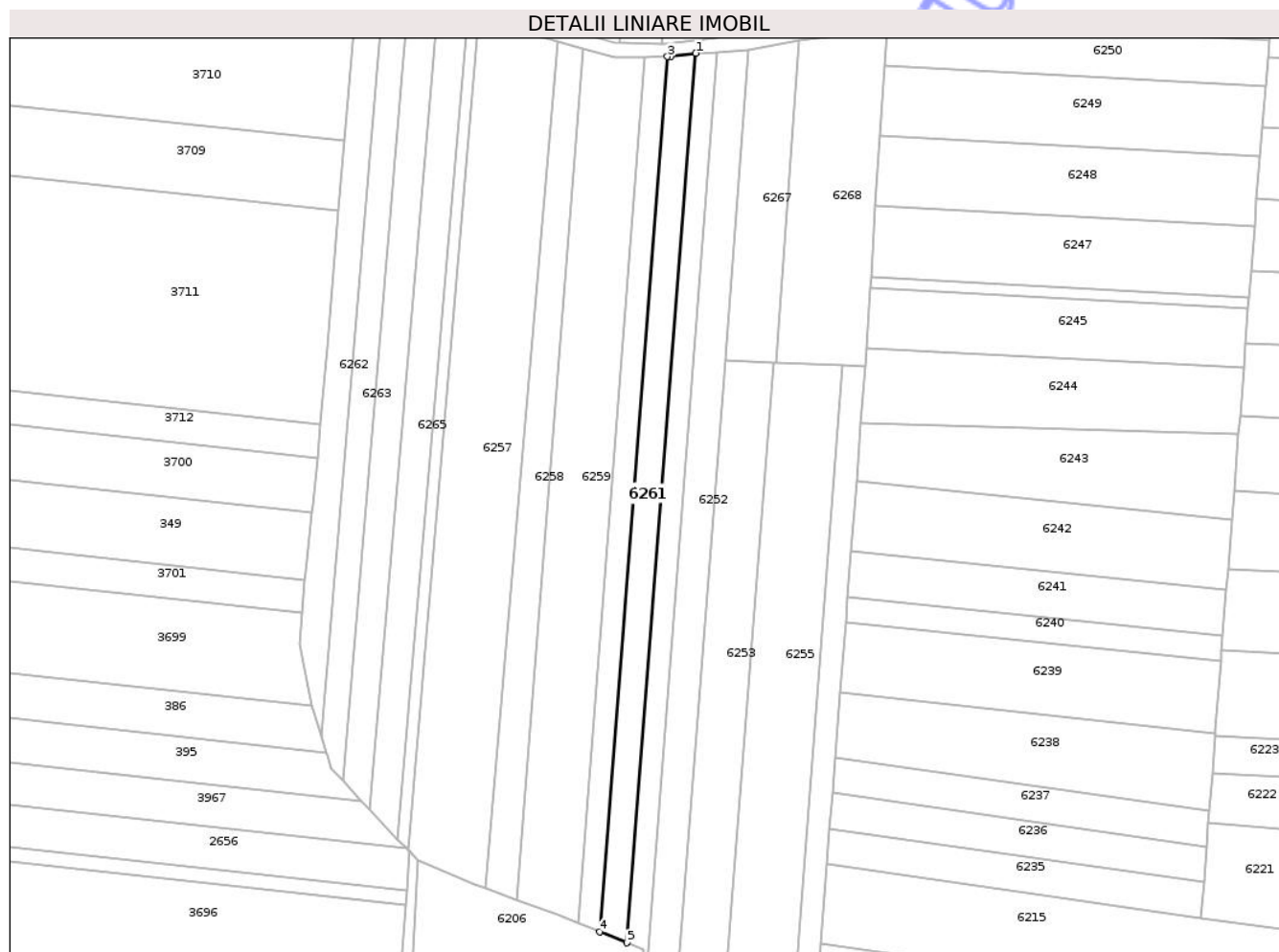
Inscrieri privind dezmembramintele dreptului de proprietate, drepturi reale de garanție și sarcini	Referințe
NU SUNT	

Anexa Nr. 1 La Partea I

Teren

Nr cadastral	Suprafața (mp)*	Observații / Referințe
	2.300	

* Suprafața este determinată în planul de proiecție Stereo 70.



Date referitoare la teren

Crt	Categorie folosință	Intra vilan	Suprafața (mp)	Tarla	Parcelă	Nr. topo	Observații / Referințe
1	arabil	NU	2.084	12	165/39	-	
2	pasune	NU	216	12	168/7	-	

Lungime Segmente

1) Valorile lungimilor segmentelor sunt obținute din proiecție în plan.

Punct început	X / Y	Punct sfârșit	X / Y	Lungime segment (** (m)
1	617.313,496 633.922,848	2	617.305,884 633.921,811	7.682
2	617.305,884 633.921,811	3	617.304,871 633.921,808	1.013
3	617.304,871 633.921,808	4	617.284,159 633.654,98	267.63
4	617.284,159 633.654,98	5	617.292,46 633.651,63	8.951

Punct început	X / Y	Punct sfârșit	X / Y	Lungime segment (** (m)
5	617.292,46 633.651,63	1	617.313,496 633.922,848	272.032

** Lungimile segmentelor sunt determinate în planul de proiecție Stereo 70 și sunt rotunjite la 1 milimetru.

*** Distanța dintre puncte este formată din segmente cumulate ce sunt mai mici decât valoarea 1 milimetru.

Neutilizabil în Circuitul Civil

**DATE DESPRE IMOBILUL NR. 6262**

Oficiul de Cadastru și Publicitate Imobiliară NEAMT
Biroul de Cadastru și Publicitate Imobiliară Targu-Neamt

A. Partea I. Descrierea imobilului

TEREN Extravilan

Adresa: Jud. Neamt

Nr. Crt	Nr cadastral Nr. topografic	Suprafața* (mp)	Observații / Referințe
A1		1.761	Sector cadastral:19 Teren neimprejmuit;

B. Partea II. Proprietari și acte

Inscrieri privitoare la dreptul de proprietate și alte drepturi reale	Referințe
/	
Act Administrativ nr. 70/1146, din 12/09/2002 emis de CJPSDPAT NEAMȚ;	
B1	A1
Intabulare, drept de PROPRIETATE, dobandit prin Reconstituire, cota actuala 1/1	
1) ASAFTEI NECULAI, LIPSĂ CNP	

C. Partea III. SARCINI .

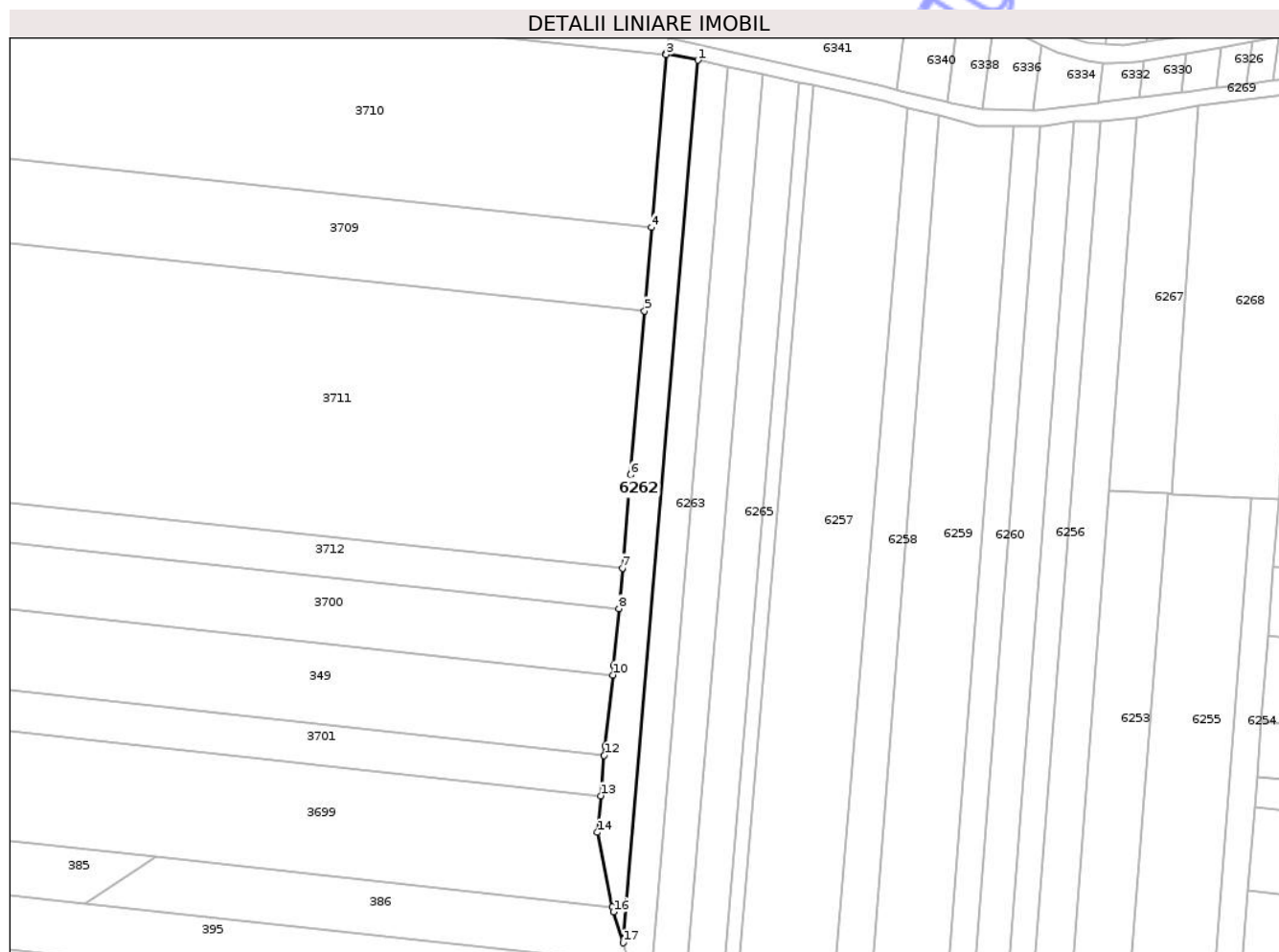
Inscrieri privind dezmembramintele dreptului de proprietate, drepturi reale de garanție și sarcini	Referințe
NU SUNT	

Anexa Nr. 1 La Partea I

Teren

Nr cadastral	Suprafața (mp)*	Observații / Referințe
	1.761	

* Suprafața este determinată în planul de proiecție Stereo 70.



Date referitoare la teren

Crt	Categorie folosință	Intra vilan	Suprafața (mp)	Tarla	Parcelă	Nr. topo	Observații / Referințe
1	arabil	NU	1.391	12	165/30a	-	
2	arabil	NU	370	12	165/30a	-	NR. TOPO CORECT PARCELA 168/30a

Lungime Segmente

1) Valorile lungimilor segmentelor sunt obținute din proiecție în plan.

Punct început	X / Y	Punct sfârșit	X / Y	Lungime segment (** (m))
1	617.218,022 633.938,452	2	617.210,027 633.940,205	8.185
2	617.210,027 633.940,205	3	617.209,994 633.939,811	0.395
3	617.209,994 633.939,811	4	617.206,295 633.896,082	43.885
4	617.206,295 633.896,082	5	617.204,506 633.874,942	21.216

Punct început	X / Y	Punct sfârșit	X / Y	Lungime segment (** (m)
5	617.204,506 633.874,942	6	617.200,992 633.833,39	41.7
6	617.200,992 633.833,39	7	617.198,909 633.809,781	23.7
7	617.198,909 633.809,781	8	617.198,004 633.799,525	10.296
8	617.198,004 633.799,525	9	617.196,735 633.785,144	14.437
9	617.196,735 633.785,144	10	617.196,468 633.782,701	2.457
10	617.196,468 633.782,701	11	617.194,51 633.764,749	18.059
11	617.194,51 633.764,749	12	617.194,299 633.762,303	2.455
12	617.194,299 633.762,303	13	617.193,418 633.752,092	10.248
13	617.193,418 633.752,092	14	617.192,62 633.742,83	9.296
14	617.192,62 633.742,83	15	617.196,399 633.723,928	19.277
15	617.196,399 633.723,928	16	617.196,651 633.722,669	1.284
16	617.196,651 633.722,669	17	617.199,107 633.714,85	8.196
17	617.199,107 633.714,85	1	617.218,022 633.938,452	224.401

** Lungimile segmentelor sunt determinate în planul de proiecție Stereo 70 și sunt rotunjite la 1 milimetru.

*** Distanța dintre puncte este formată din segmente cumulate ce sunt mai mici decât valoarea 1 milimetru.

**DATE DESPRE IMOBILUL NR. 6264**

Oficiul de Cadastru și Publicitate Imobiliară NEAMT
 Biroul de Cadastru și Publicitate Imobiliară Targu-Neamt

A. Partea I. Descrierea imobilului

TEREN Extravilan

Adresa: Jud. Neamt

Nr. Crt	Nr cadastral Nr. topografic	Suprafața* (mp)	Observații / Referințe
A1		2.160	Sector cadastral:19 Teren neimprejmuit;

B. Partea II. Proprietari și acte

Inscrieri privitoare la dreptul de proprietate și alte drepturi reale	Referințe
/	
Act Notarial nr. APV NR.2118, din 08/06/2018 emis de BIN TEODORESCU MIHAELA;	
B1	A1
Intabulare, drept de PROPRIETATE, dobandit prin lesire Din Indiviziune, cota actuala 1/1 1) ANDREI MARIANA	

C. Partea III. SARCINI .

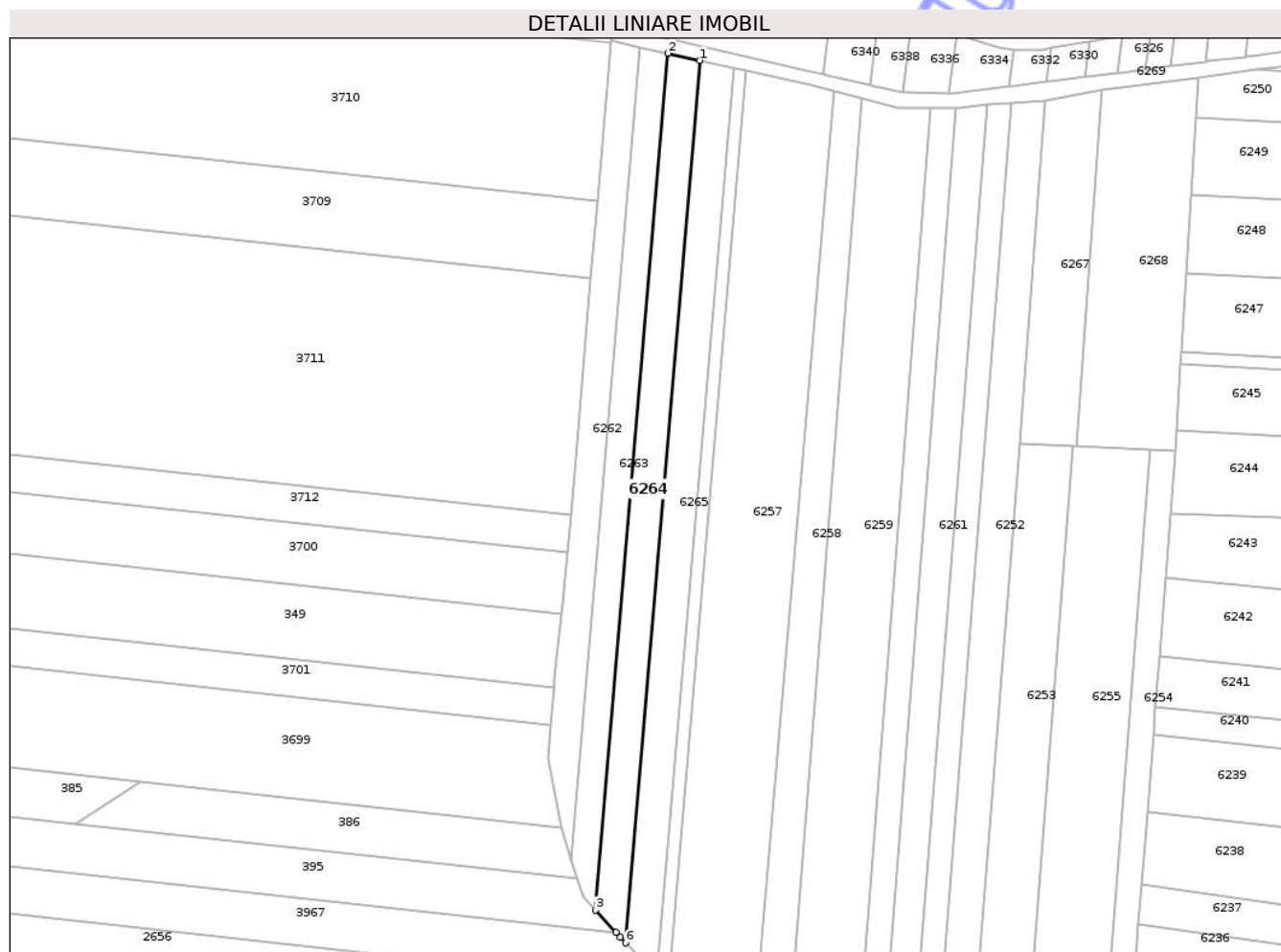
Inscrieri privind dezmembramintele dreptului de proprietate, drepturi reale de garanție și sarcini	Referințe
NU SUNT	

Anexa Nr. 1 La Partea I

Teren

Nr cadastral	Suprafața (mp)*	Observații / Referințe
	2.160	

* Suprafața este determinată în planul de proiecție Stereo 70.



Date referitoare la teren

Crt	Categorie folosință	Intra vilan	Suprafața (mp)	Tarla	Parcelă	Nr. topo	Observații / Referințe
1	arabil	NU	2.000	12	165/33	-	
2	pasune	NU	160	12	168/7	-	

Lungime Segmente

1) Valorile lungimilor segmentelor sunt obținute din proiecție în plan.

Punct început	X / Y	Punct sfârșit	X / Y	Lungime segment (** (m)
1	617.234,533 633.934,83	2	617.225,669 633.936,774	9.075
2	617.225,669 633.936,774	3	617.205,732 633.701,093	236.523
3	617.205,732 633.701,093	4	617.211,346 633.694,946	8.325
4	617.211,346 633.694,946	5	617.212,524 633.693,657	1.746

Punct început	X / Y	Punct sfârșit	X / Y	Lungime segment (** (m)
5	617.212,524 633.693,657	6	617.214,002 633.692,127	2.127
6	617.214,002 633.692,127	1	617.234,533 633.934,83	243.57

** Lungimile segmentelor sunt determinate în planul de proiecție Stereo 70 și sunt rotunjite la 1 milimetru.

*** Distanța dintre puncte este formată din segmente cumulate ce sunt mai mici decât valoarea 1 milimetru.

Neutilizabil în Circuitul Civil

**DATE DESPRE IMOBILUL NR. 6265**

Oficiul de Cadastru și Publicitate Imobiliară NEAMT
Biroul de Cadastru și Publicitate Imobiliară Targu-Neamt

A. Partea I. Descrierea imobilului

TEREN Extravilan

Adresa: Jud. Neamt

Nr. Crt	Nr cadastral Nr. topografic	Suprafața* (mp)	Observații / Referințe
A1		2.300	Sector cadastral:19 Teren neimprejmuit;

B. Partea II. Proprietari și acte

Inscrieri privitoare la dreptul de proprietate și alte drepturi reale	Referințe
/	
Act Administrativ nr. 70/1132, din 09/06/1999 emis de CJPSDPAT NEAMȚ;	
B1	A1
Intabulare, drept de PROPRIETATE, dobandit prin Reconstituire, cota actuala 1/1	
1) TRIFAN CATINCA, LIPSĂ CNP	

C. Partea III. SARCINI .

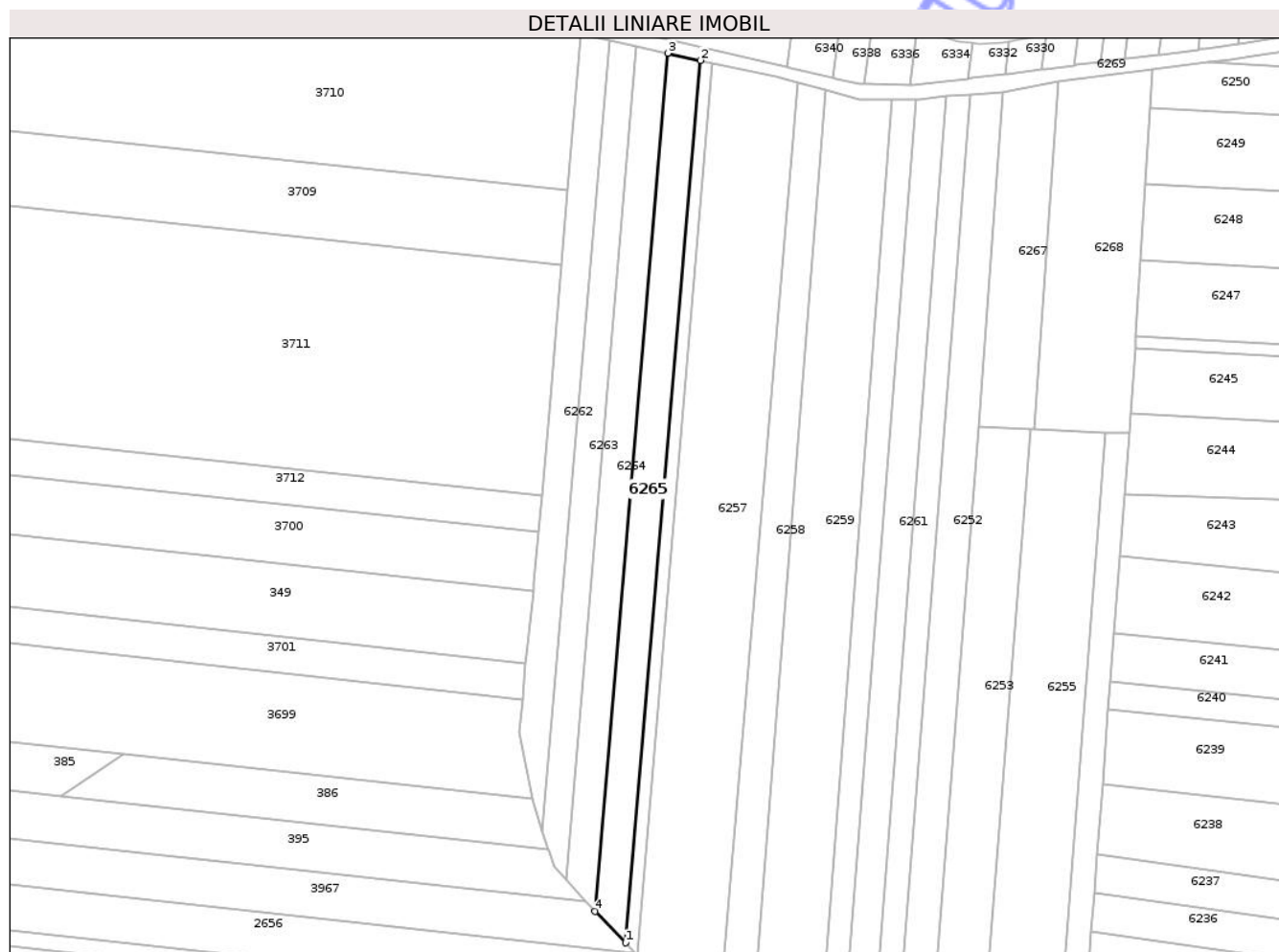
Inscrieri privind dezmembramintele dreptului de proprietate, drepturi reale de garanție și sarcini	Referințe
NU SUNT	

Anexa Nr. 1 La Partea I

Teren

Nr cadastral	Suprafața (mp)*	Observații / Referințe
	2.300	

* Suprafața este determinată în planul de proiecție Stereo 70.



Date referitoare la teren

Crt	Categorie folosință	Intravilan	Suprafața (mp)	Tarla	Parcelă	Nr. topo	Observații / Referințe
1	arabil	NU	1.757	12	165/16A	-	
2	faneata	NU	543	12	168/32B	-	

Lungime Segmente

1) Valorile lungimilor segmentelor sunt obținute din proiecție în plan.

Punct început	X / Y	Punct sfârșit	X / Y	Lungime segment (** (m))
1	617.222,594 633.683,234	2	617.243,707 633.932,818	250.476
2	617.243,707 633.932,818	3	617.234,533 633.934,83	9.392
3	617.234,533 633.934,83	4	617.214,002 633.692,127	243.57
4	617.214,002 633.692,127	1	617.222,594 633.683,234	12.366

** Lungimile segmentelor sunt determinate în planul de proiecție Stereo 70 și sunt rotunjite la 1 milimetru.

*** Distanța dintre puncte este formată din segmente cumulate ce sunt mai mici decât valoarea 1 milimetru.

Neutilizabil în Circuitul
Civil

**DATE DESPRE IMOBILUL NR. 6266**

Oficiul de Cadastru și Publicitate Imobiliară NEAMȚ
Biroul de Cadastru și Publicitate Imobiliară Targu-Neamt

A. Partea I. Descrierea imobilului

TEREN Extravilan

Adresa: Jud. Neamt

Nr. Crt	Nr cadastral Nr. topografic	Suprafața* (mp)	Observații / Referințe
A1		900	Sector cadastral:19 Teren neimprejmuit;

B. Partea II. Proprietari și acte

Inscrieri privitoare la dreptul de proprietate și alte drepturi reale		Referințe
/		
Act Administrativ nr. 70/811, din 07/07/1998 emis de CJPSDPAT NEAMȚ;		
B1	Intabulare, drept de PROPRIETATE, dobandit prin Reconstituire, cota actuala 1/1 1) BORDEANU GH VASILE, LIPSĂ CNP 2) BORDEANU GH ION, LIPSĂ CNP 3) HINGANESCU GH ELENA, LIPSĂ CNP 4) BORDEANU GH TOADER, LIPSĂ CNP 5) BORDEANU GH PETREA, LIPSĂ CNP 6) ZAMA GH MARIA, LIPSĂ CNP 7) BORDEANU GH GHEORGHE, LIPSĂ CNP	A1

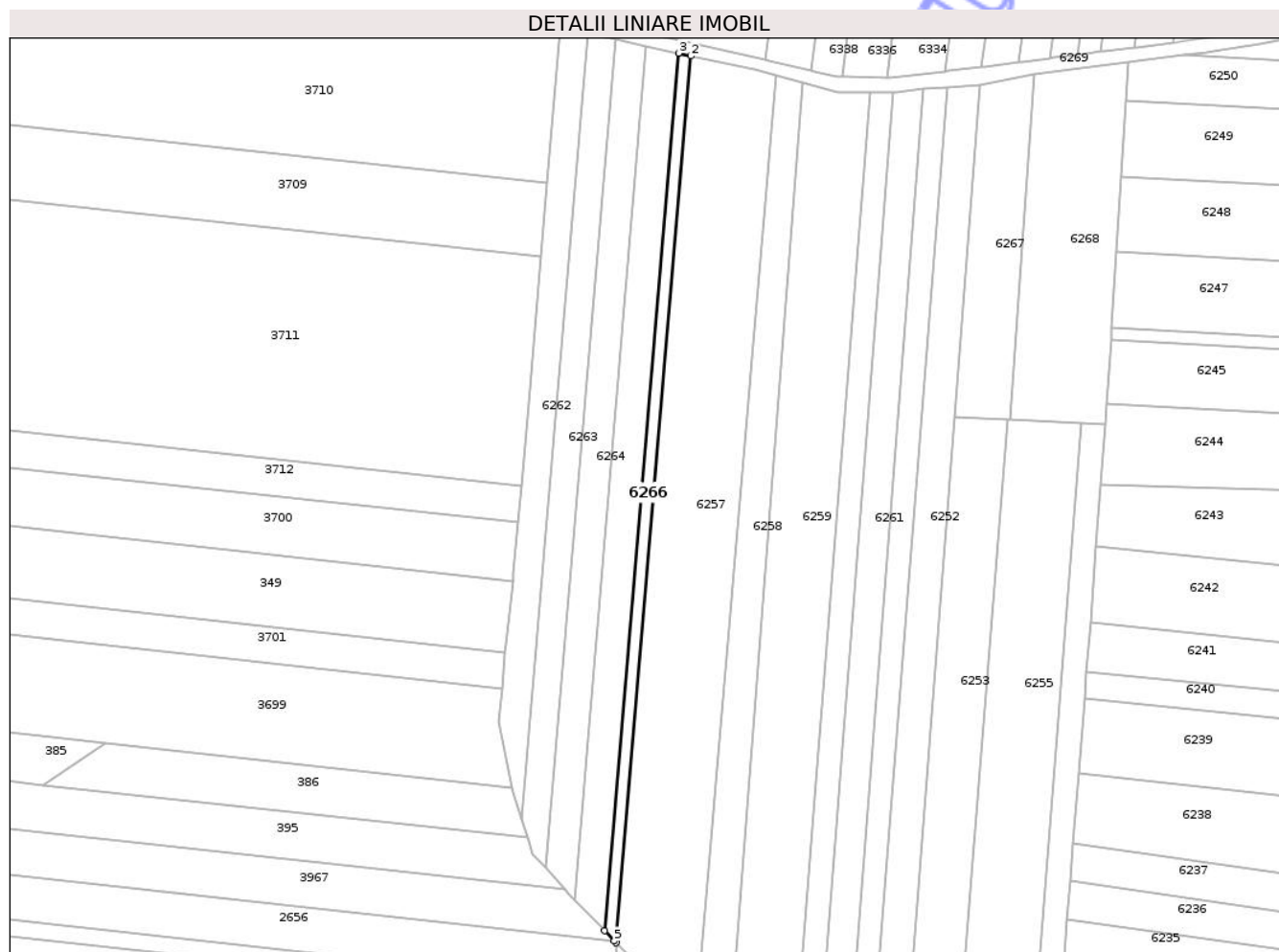
C. Partea III. SARCINI .

Inscrieri privind dezmembramintele dreptului de proprietate, drepturi reale de garanție și sarcini	Referințe
NU SUNT	

Teren

Nr cadastral	Suprafața (mp)*	Observații / Referințe
	900	

* Suprafața este determinată în planul de proiecție Stereo 70.



Date referitoare la teren

Crt	Categorie folosință	Intra vilan	Suprafața (mp)	Tarla	Parcelă	Nr. topo	Observații / Referințe
1	arabil	NU	693	12	165/33A	-	
2	faneata	NU	207	12	168/33B	-	

Lungime Segmente

1) Valorile lungimilor segmentelor sunt obținute din proiecție în plan.

Punct început	X / Y	Punct sfârșit	X / Y	Lungime segment (** (m))
1	617.225,892 633.679,82	2	617.247,229 633.932,046	253.127
2	617.247,229 633.932,046	3	617.243,707 633.932,818	3.605
3	617.243,707 633.932,818	4	617.222,594 633.683,234	250.476
4	617.222,594 633.683,234	5	617.225,38 633.680,351	4.009

Punct început	X / Y	Punct sfârşit	X / Y	Lungime segment (** (m)
5	617.225,38 633.680,351	1	617.225,892 633.679,82	0.738

** Lungimile segmentelor sunt determinate în planul de proiecţie Stereo 70 şi sunt rotunjite la 1 milimetru.

*** Distanţa dintre puncte este formată din segmente cumulate ce sunt mai mici decât valoarea 1 milimetru.

Neutilizabil în Circuitul Civil

**DATE DESPRE IMOBILUL NR. 6270**

Oficiul de Cadastru și Publicitate Imobiliară NEAMT
Biroul de Cadastru și Publicitate Imobiliară Targu-Neamt

A. Partea I. Descrierea imobilului

TEREN Extravilan

Adresa: Jud. Neamt

Nr. Crt	Nr cadastral Nr. topografic	Suprafața* (mp)	Observații / Referințe
A1		2.331	Sector cadastral:19 Teren neimprejmuit;

B. Partea II. Proprietari și acte

Inscrieri privitoare la dreptul de proprietate și alte drepturi reale		Referințe
/		
Act Administrativ nr. 666, din 27/01/2025 emis de COMUNA URECHENI;		
B1	Inscrierea posesiei, drept de PROPRIETATE, dobandit prin Lege, cota actuala 1/1 1) NEIDENTIFICAT NEIDENTIFICAT	A1
Act Normativ nr. 7, din 13/03/1996 emis de PARLAMENTUL ROMÂNIEI (Art. 13);		
B2	Se notează mențiunea de proprietar neidentificat.	A1

C. Partea III. SARCINI .

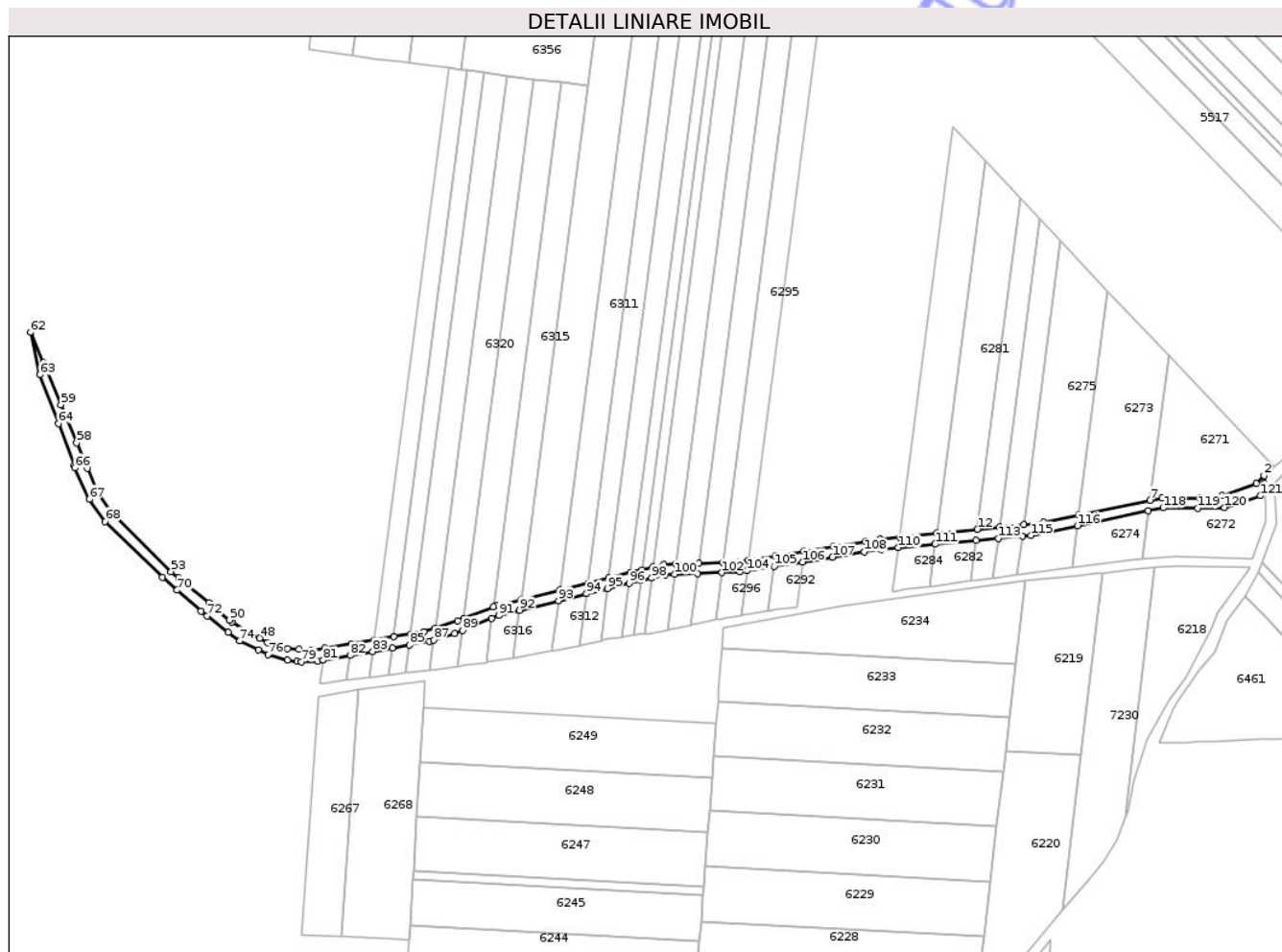
Inscrieri privind dezmembramintele dreptului de proprietate, drepturi reale de garanție și sarcini	Referințe
NU SUNT	

Anexa Nr. 1 La Partea I

Teren

Nr cadastral	Suprafața (mp)*	Observații / Referințe
	2.331	

* Suprafața este determinată în planul de proiecție Stereo 70.



Date referitoare la teren

Crt	Categorie folosință	Intravilan	Suprafața (mp)	Tarla	Parcelă	Nr. topo	Observații / Referințe
1	drum	NU	2.331	13	179	-	D.E 179

Lungime Segmente

1) Valorile lungimilor segmentelor sunt obținute din proiecție în plan.

Punct început	X / Y	Punct sfârșit	X / Y	Lungime segment	Punct început	X / Y	Punct sfârșit	X / Y	Lungime segment	Punct început	X / Y	Punct sfârșit	X / Y	Lungime segment
1	617.705,265 634.008,347	2	617.705,116 634.011,508	3.165	2	617.705,116 634.011,508	3	617.702,036 634.008,496	4.308	3	617.702,036 634.008,496	4	617.688,413 634.003,67	14.453
4	617.688,413 634.003,67	5	617.679,674 634.002,619	8.802	5	617.679,674 634.002,619	6	617.664,614 634.002,768	15.061	6	617.664,614 634.002,768	7	617.659,678 634.001,743	5.041
7	617.659,678 634.001,743	8	617.631,498 633.995,889	28.782	8	617.631,498 633.995,889	9	617.617,606 633.993,003	14.188	9	617.617,606 633.993,003	10	617.609,62 633.992,184	8.028
10	617.609,62 633.992,184	11	617.600,09 633.991,207	9.58	11	617.600,09 633.991,207	12	617.591,211 633.990,296	8.925	12	617.591,211 633.990,296	13	617.574,971 633.988,63	16.326
13	617.574,971 633.988,63	14	617.560,27 633.987,123	14.778	14	617.560,27 633.987,123	15	617.552,325 633.986,308	7.987	15	617.552,325 633.986,308	16	617.546,714 633.985,403	5.683
16	617.546,714 633.985,403	17	617.534,044 633.983,358	12.835	17	617.534,044 633.983,358	18	617.522,147 633.981,438	12.05	18	617.522,147 633.981,438	19	617.510,898 633.979,623	11.395

Punct început	X / Y	Punct sfârșit	X / Y	Lungime segment	Punct început	X / Y	Punct sfârșit	X / Y	Lungime segment	Punct început	X / Y	Punct sfârșit	X / Y	Lungime segment
19	617.510,898 633.979,623	20	617.500,201 633.977,897	10.835	20	617.500,201 633.977,897	21	617.496,601 633.977,316	3.647	21	617.496,601 633.977,316	22	617.490,093 633.977,082	6.512
22	617.490,093 633.977,082	23	617.480,47 633.976,735	9.629	23	617.480,47 633.976,735	24	617.471,225 633.976,402	9.251	24	617.471,225 633.976,402	25	617.466,481 633.976,231	4.748
25	617.466,481 633.976,231	26	617.462,196 633.975,183	4.411	26	617.462,196 633.975,183	27	617.457,904 633.974,132	4.419	27	617.457,904 633.974,132	28	617.453,328 633.973,012	4.711
28	617.453,328 633.973,012	29	617.444,731 633.970,908	8.851	29	617.444,731 633.970,908	30	617.436,393 633.968,868	8.584	30	617.436,393 633.968,868	31	617.425,138 633.966,113	11.587
31	617.425,138 633.966,113	32	617.409,732 633.962,342	15.86	32	617.409,732 633.962,342	33	617.399,63 633.959,87	10.4	33	617.399,63 633.959,87	34	617.398,666 633.959,48	1.04
34	617.398,666 633.959,48	35	617.387,046 633.954,782	12.534	35	617.387,046 633.954,782	36	617.384,585 633.953,787	2.655	36	617.384,585 633.953,787	37	617.375,673 633.950,959	9.35
37	617.375,673 633.950,959	38	617.371,059 633.949,495	4.841	38	617.371,059 633.949,495	39	617.365,919 633.948,656	5.208	39	617.365,919 633.948,656	40	617.359,152 633.947,552	6.856
40	617.359,152 633.947,552	41	617.351,376 633.946,283	7.879	41	617.351,376 633.946,283	42	617.342,379 633.944,815	9.116	42	617.342,379 633.944,815	43	617.331,77 633.943,084	10.749
43	617.331,77 633.943,084	44	617.326,109 633.942,16	5.736	44	617.326,109 633.942,16	45	617.321,426 633.942,508	4.695	45	617.321,426 633.942,508	46	617.316,793 633.942,852	4.646
46	617.316,793 633.942,852	47	617.308,867 633.945,251	8.281	47	617.308,867 633.945,251	48	617.305,823 633.947,025	3.523	48	617.305,823 633.947,025	49	617.294,833 633.953,429	12.72
49	617.294,833 633.953,429	50	617.293,905 633.954,195	1.203	50	617.293,905 633.954,195	51	617.285,578 633.961,072	10.8	51	617.285,578 633.961,072	52	617.273,57 633.970,988	15.573
52	617.273,57 633.970,988	53	617.270,568 633.973,468	3.894	53	617.270,568 633.973,468	54	617.246,684 633.997,227	33.689	54	617.246,684 633.997,227	55	617.241,45 634.005,011	9.38
55	617.241,45 634.005,011	56	617.237,254 634.014,46	10.338	56	617.237,254 634.014,46	57	617.236,424 634.016,329	2.045	57	617.236,424 634.016,329	58	617.233,041 634.024,547	8.887
58	617.233,041 634.024,547	59	617.226,786 634.039,743	16.433	59	617.226,786 634.039,743	60	617.220,121 634.055,935	17.51	60	617.220,121 634.055,935	61	617.219,889 634.056,481	0.593
61	617.219,889 634.056,481	62	617.214,78 634.068,504	13.064	62	617.214,78 634.068,504	63	617.218,48 634.051,615	17.29	63	617.218,48 634.051,615	64	617.225,803 634.032,173	20.775
64	617.225,803 634.032,173	65	617.232,025 634.015,654	17.652	65	617.232,025 634.015,654	66	617.232,414 634.014,621	1.104	66	617.232,414 634.014,621	67	617.238,179 634.002,178	13.714
67	617.238,179 634.002,178	68	617.244,391 633.993,392	10.76	68	617.244,391 633.993,392	69	617.267,085 633.971,143	31.781	69	617.267,085 633.971,143	70	617.272,928 633.966,042	7.756
70	617.272,928 633.966,042	71	617.282,539 633.957,653	12.757	71	617.282,539 633.957,653	72	617.284,897 633.955,832	2.979	72	617.284,897 633.955,832	73	617.293,277 633.949,361	10.588
73	617.293,277 633.949,361	74	617.297,818 633.945,855	5.737	74	617.297,818 633.945,855	75	617.305,218 633.942,368	8.181	75	617.305,218 633.942,368	76	617.309,16 633.940,511	4.357
76	617.309,16 633.940,511	77	617.316,777 633.938,296	7.933	77	617.316,777 633.938,296	78	617.320,812 633.937,774	4.068	78	617.320,812 633.937,774	79	617.322,489 633.937,557	1.691
79	617.322,489 633.937,557	80	617.328,922 633.937,821	6.438	80	617.328,922 633.937,821	81	617.331,137 633.938,213	2.25	81	617.331,137 633.938,213	82	617.341,766 633.940,095	10.793
82	617.341,766 633.940,095	83	617.350,78 633.941,691	9.154	83	617.350,78 633.941,691	84	617.358,57 633.943,071	7.912	84	617.358,57 633.943,071	85	617.365,35 633.944,271	6.885
85	617.365,35 633.944,271	86	617.373,181 633.945,658	7.953	86	617.373,181 633.945,658	87	617.375,061 633.946,248	1.971	87	617.375,061 633.946,248	88	617.383,275 633.948,827	8.609
88	617.383,275 633.948,827	89	617.386,442 633.950,13	3.425	89	617.386,442 633.950,13	90	617.398,073 633.954,917	12.578	90	617.398,073 633.954,917	91	617.400,856 633.956,062	3.009
91	617.400,856 633.956,062	92	617.409,181 633.958,099	8.57	92	617.409,181 633.958,099	93	617.424,586 633.961,867	15.86	93	617.424,586 633.961,867	94	617.435,841 633.964,619	11.587
94	617.435,841 633.964,619	95	617.444,179 633.966,659	8.583	95	617.444,179 633.966,659	96	617.452,776 633.968,761	8.85	96	617.452,776 633.968,761	97	617.457,352 633.969,881	4.711
97	617.457,352 633.969,881	98	617.461,644 633.970,93	4.419	98	617.461,644 633.970,93	99	617.467,039 633.972,25	5.554	99	617.467,039 633.972,25	100	617.470,703 633.972,382	3.667
100	617.470,703 633.972,382	101	617.479,948 633.972,714	9.251	101	617.479,948 633.972,714	102	617.489,571 633.973,06	9.629	102	617.489,571 633.973,06	103	617.496,745 633.973,319	7.178
103	617.496,745 633.973,319	104	617.499,667 633.973,789	2.96	104	617.499,667 633.973,789	105	617.510,364 633.975,509	10.834	105	617.510,364 633.975,509	106	617.521,612 633.977,318	11.393
106	617.521,612 633.977,318	107	617.533,508 633.979,231	12.048	107	617.533,508 633.979,231	108	617.546,177 633.981,268	12.832	108	617.546,177 633.981,268	109	617.552,824 633.982,337	6.732
109	617.552,824 633.982,337	110	617.559,73 633.982,968	6.935	110	617.559,73 633.982,968	111	617.574,41 633.984,311	14.741	111	617.574,41 633.984,311	112	617.590,626 633.985,794	16.284
112	617.590,626 633.985,794	113	617.599,492 633.986,604	8.902	113	617.599,492 633.986,604	114	617.609,008 633.987,474	9.556	114	617.609,008 633.987,474	115	617.612,451 633.987,789	3.457
115	617.612,451 633.987,789	116	617.630,948 633.991,652	18.895	116	617.630,948 633.991,652	117	617.659,132 633.997,537	28.792	117	617.659,132 633.997,537	118	617.665,002 633.998,763	5.997

Punct început	X / Y	Punct sfârșit	X / Y	Lungime segment	Punct început	X / Y	Punct sfârșit	X / Y	Lungime segment	Punct început	X / Y	Punct sfârșit	X / Y	Lungime segment
118	617.665,002 633.998,763	119	617.678,774 633.998,591	13.773	119	617.678,774 633.998,591	120	617.689,383 633.998,902	10.614	120	617.689,383 633.998,902	121	617.703,721 634.003,522	15.064
121	617.703,721 634.003,522	122	617.705,427 634.005,068	2.302	122	617.705,427 634.005,068	1	617.705,265 634.008,347	3.283					

** Lungimile segmentelor sunt determinate în planul de proiecție Stereo 70 și sunt rotunjite la 1 milimetru.

*** Distanța dintre puncte este formată din segmente cumulate ce sunt mai mici decât valoarea 1 milimetru.

Neutilizabil în Circuitul Civil

**DATE DESPRE IMOBILUL NR. 6271**

Oficiul de Cadastru și Publicitate Imobiliară NEAMT
Biroul de Cadastru și Publicitate Imobiliară Targu-Neamt

A. Partea I. Descrierea imobilului

TEREN Extravilan

Adresa: Jud. Neamt

Nr. Crt	Nr cadastral Nr. topografic	Suprafața* (mp)	Observații / Referințe
A1		Din acte: 2.500 Masurata: 1.544	Sector cadastral:19 Teren neimprejmuit; PARTE DIN TP 17059. DIFERENȚA DE SUPRAFAȚĂ SE REGĂSEȘTE LA ID 6272, S 19.

B. Partea II. Proprietari și acte

Inscrieri privitoare la dreptul de proprietate și alte drepturi reale	Referințe
/	
Act Administrativ nr. 17059, din 01/02/2016 emis de CJPSDPAT NEAMȚ;	
B1	A1
Intabulare, drept de PROPRIETATE, dobandit prin Reconstituire, cota actuala 1/1	
1) IACOB V GHEORGHE 2) ANUȘCA C CONSTANTIN 3) IACOB V NECULAI 4) IACOB V IOAN 5) PARU V VICTORIA, LIPSĂ CNP	

C. Partea III. SARCINI .

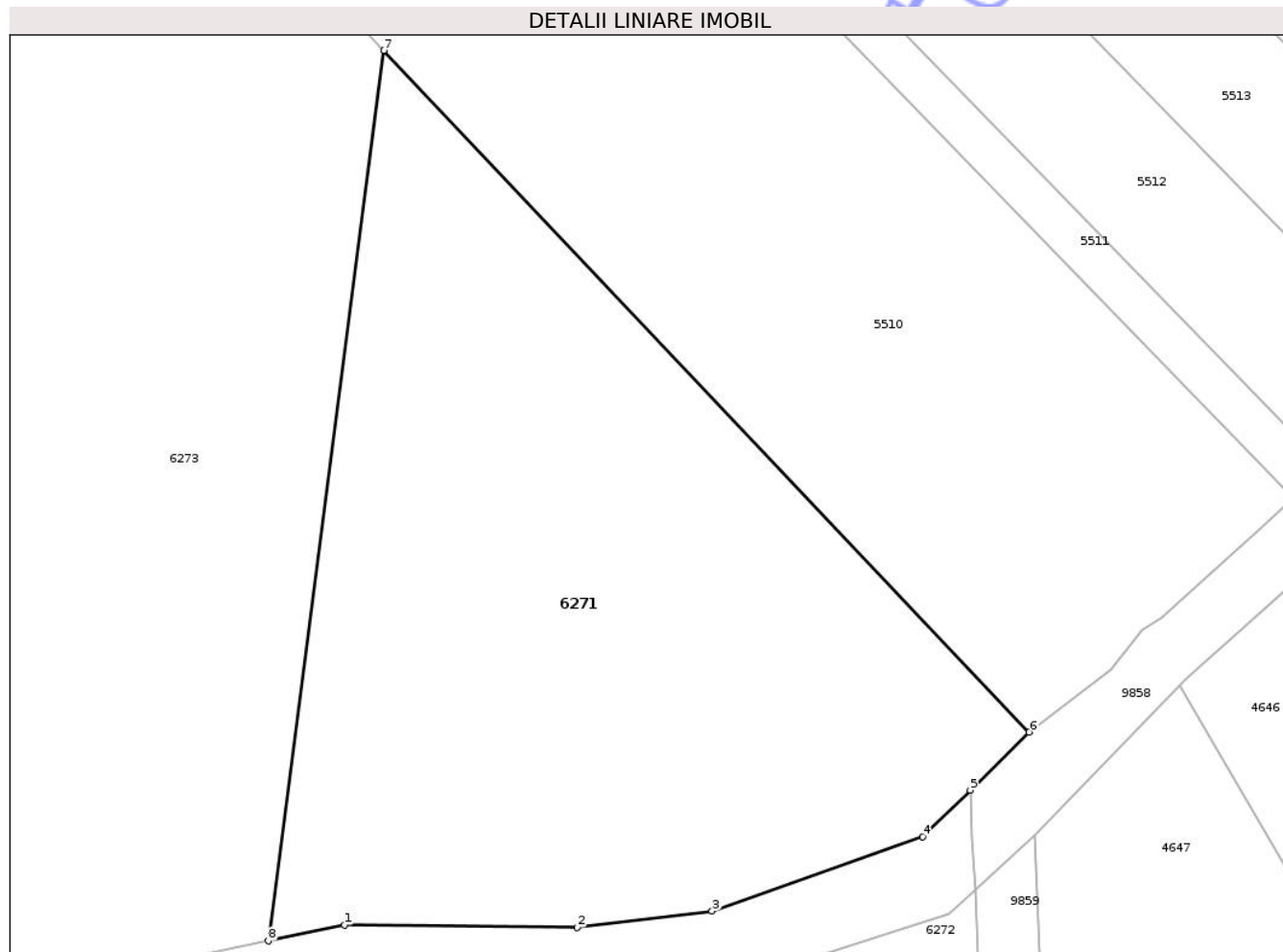
Inscrieri privind dezmembramintele dreptului de proprietate, drepturi reale de garanție și sarcini	Referințe
NU SUNT	

Anexa Nr. 1 La Partea I

Teren

Nr cadastral	Suprafața (mp)*	Observații / Referințe
	Din acte: 2.500 Masurata: 1.544	PARTE DIN TP 17059. DIFERENȚA DE SUPRAFAȚĂ SE REGĂSEȘTE LA ID 6272, S 19.

* Suprafața este determinată în planul de proiecție Stereo 70.



Date referitoare la teren

Crt	Categorie folosință	Intravilan	Suprafața (mp)	Tarla	Parcelă	Nr. topo	Observații / Referințe
1	arabil	NU	1.020	13	180/132D	-	
2	pasune	NU	524	12	168/7D	-	NR. TOPO CORECT TARLA 13, PARCELA 180/7D

Lungime Segmente

1) Valorile lungimilor segmentelor sunt obținute din proiecție în plan.

Punct început	X / Y	Punct sfârșit	X / Y	Lungime segment (** (m)
1	617.664,614 634.002,768	2	617.679,674 634.002,619	15.061
2	617.679,674 634.002,619	3	617.688,413 634.003,67	8.802
3	617.688,413 634.003,67	4	617.702,036 634.008,496	14.453
4	617.702,036 634.008,496	5	617.705,116 634.011,508	4.308

Punct început	X / Y	Punct sfârșit	X / Y	Lungime segment (** (m)
5	617.705,116 634.011,508	6	617.708,943 634.015,252	5.354
6	617.708,943 634.015,252	7	617.667,164 634.059,377	60.766
7	617.667,164 634.059,377	8	617.659,678 634.001,743	58.118
8	617.659,678 634.001,743	1	617.664,614 634.002,768	5.041

** Lungimile segmentelor sunt determinate în planul de proiecție Stereo 70 și sunt rotunjite la 1 milimetru.

*** Distanța dintre puncte este formată din segmente cumulate ce sunt mai mici decât valoarea 1 milimetru.

Neutilizabil în Circuitul Civil

**DATE DESPRE IMOBILUL NR. 6273**

Oficiul de Cadastru și Publicitate Imobiliară NEAMT
 Biroul de Cadastru și Publicitate Imobiliară Targu-Neamt

A. Partea I. Descrierea imobilului

TEREN Extravilan

Adresa: Jud. Neamt

Nr. Crt	Nr cadastral Nr. topografic	Suprafața* (mp)	Observații / Referințe
A1		Din acte: 2.497 Masurata: 2.010	Sector cadastral:19 Teren neimprejmuit; PARTE DIN CM NR.62. DIFERENȚA DE SUPRAFAȚĂ SE REGĂSEȘTE LA ID 6274, S 19.

B. Partea II. Proprietari și acte

Inscrieri privitoare la dreptul de proprietate și alte drepturi reale	Referințe
/	
Act Notarial nr. CM NR.62, din 18/03/2019 emis de NP DANIELA DAVID;	
B1 Intabulare, drept de PROPRIETATE, dobândit prin Succesiune, cota actuala 1/1 1) BODRON FLORICA	A1

C. Partea III. SARCINI .

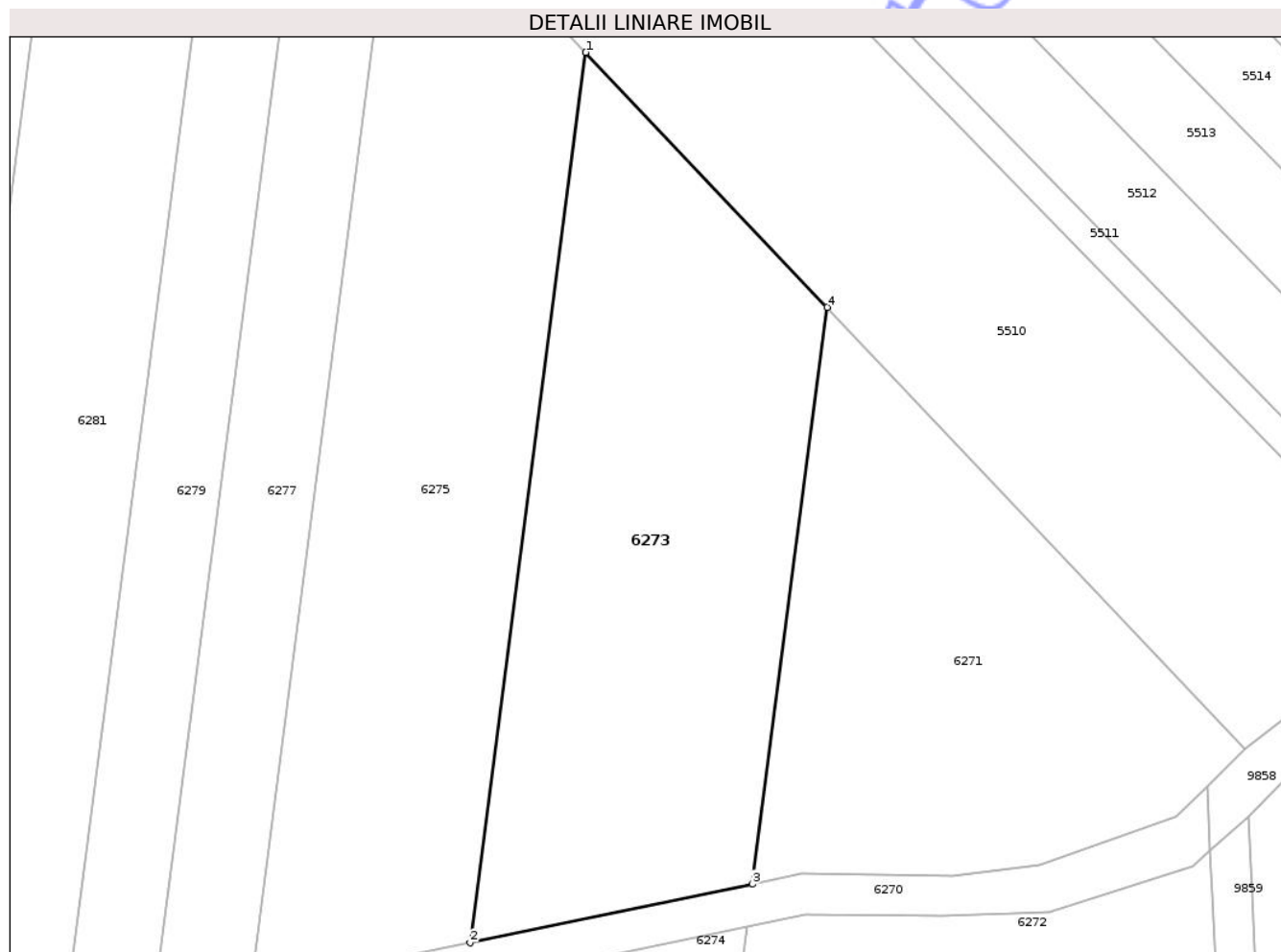
Inscrieri privind dezmembramintele dreptului de proprietate, drepturi reale de garanție și sarcini	Referințe
NU SUNT	

Anexa Nr. 1 La Partea I

Teren

Nr cadastral	Suprafața (mp)*	Observații / Referințe
	Din acte: 2.497 Masurata: 2.010	PARTE DIN CM NR.62. DIFERENȚA DE SUPRAFAȚĂ SE REGĂSEȘTE LA ID 6274, S 19.

* Suprafața este determinată în planul de proiecție Stereo 70.



Date referitoare la teren

Crt	Categorie folosință	Intra vilan	Suprafața (mp)	Tarla	Parcelă	Nr. topo	Observații / Referințe
1	arabil	NU	1.012	13	181/132B	-	
2	pasune	NU	835	12	168/7C	-	NR. TOPO CORECT TARLA 13, PARCELA 180/7C
3	altele	NU	163	12	163/36C	-	NR. TOPO CORECT TARLA 13, PARCELA 180/36C

Lungime Segmente

1) Valorile lungimilor segmentelor sunt obținute din proiecție în plan.

Punct început	X / Y	Punct sfârșit	X / Y	Lungime segment (** (m)
1	617.643,052 634.084,843	2	617.631,498 633.995,889	89.701
2	617.631,498 633.995,889	3	617.659,678 634.001,743	28.782
3	617.659,678 634.001,743	4	617.667,164 634.059,377	58.118

Punct început	X / Y	Punct sfârșit	X / Y	Lungime segment (** (m)
4	617.667,164 634.059,377	1	617.643,052 634.084,843	35.07

** Lungimile segmentelor sunt determinate în planul de proiecție Stereo 70 și sunt rotunjite la 1 milimetru.

*** Distanța dintre puncte este formată din segmente cumulate ce sunt mai mici decât valoarea 1 milimetru.

Neutilizabil în Circuitul Civil

**DATE DESPRE IMOBILUL NR. 6276**

Oficiul de Cadastru și Publicitate Imobiliară NEAMT
Biroul de Cadastru și Publicitate Imobiliară Targu-Neamt

A. Partea I. Descrierea imobilului

TEREN Extravilan

Adresa: Jud. Neamt

Nr. Crt	Nr cadastral Nr. topografic	Suprafața* (mp)	Observații / Referințe
A1		Din acte: 2.500 Masurata: 339	Sector cadastral:19 Teren neimprejmuit; PARTE DIN TP 43/431. DIFERENȚA DE SUPRAFAȚĂ SE REGĂSEȘTE LA ID 6275, S 19.

B. Partea II. Proprietari și acte

Inscrieri privitoare la dreptul de proprietate și alte drepturi reale	Referințe
/	
Act Administrativ nr. 43/431, din 22/11/1996 emis de CJPSDPAT NEAMȚ;	
B1	A1
Intabulare, drept de PROPRIETATE, dobandit prin Reconstituire, cota actuala 1/1	
1) COSTAN D DUMITRU, LIPSĂ CNP 2) COSTAN D GHEORGHE, LIPSĂ CNP 3) COSTAN D MARIA, LIPSĂ CNP 4) STAN D LUCICA, LIPSĂ CNP 5) HORGA D ANA, LIPSĂ CNP 6) ROTARU D MARIA, LIPSĂ CNP	

C. Partea III. SARCINI .

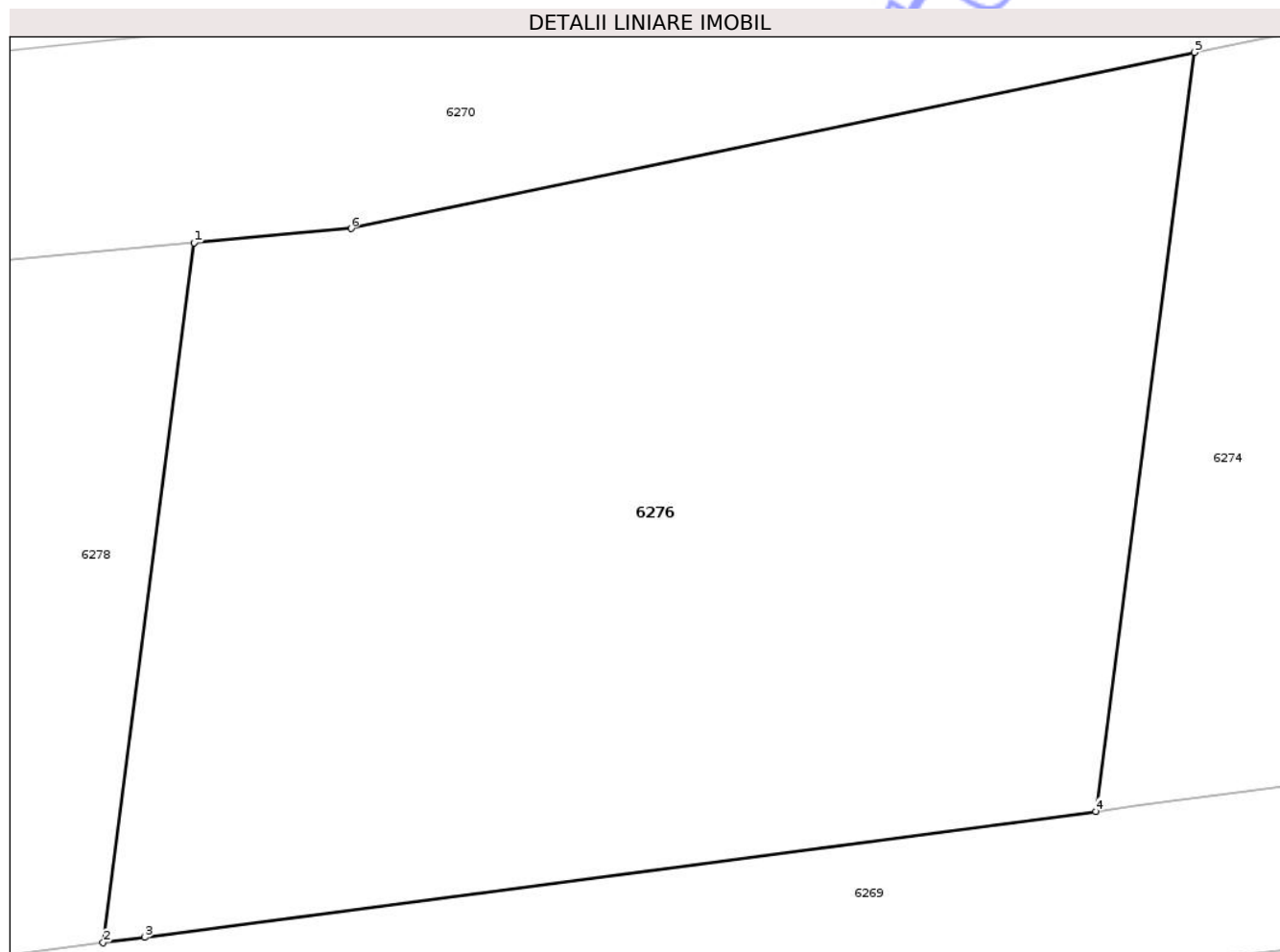
Inscrieri privind dezmembramintele dreptului de proprietate, drepturi reale de garanție și sarcini	Referințe
NU SUNT	

Anexa Nr. 1 La Partea I

Teren

Nr cadastral	Suprafața (mp)*	Observații / Referințe
	Din acte: 2.500 Masurata: 339	PARTE DIN TP 43/431. DIFERENȚA DE SUPRAFAȚĂ SE REGĂSEȘTE LA ID 6275, S 19.

* Suprafața este determinată în planul de proiecție Stereo 70.



Date referitoare la teren

Crt	Categorie folosință	Intra vilan	Suprafața (mp)	Tarla	Parcelă	Nr. topo	Observații / Referințe
1	faneata	NU	339	12	168/32B	-	NR. TOPO CORECT TARLA 13, PARCELA 180/32B

Lungime Segmente

1) Valorile lungimilor segmentelor sunt obținute din proiecție în plan.

Punct început	X / Y	Punct sfârșit	X / Y	Lungime segment (** (m)
1	617.609,008 633.987,474	2	617.607,014 633.972,124	15.479
2	617.607,014 633.972,124	3	617.607,931 633.972,246	0.925
3	617.607,931 633.972,246	4	617.628,785 633.975,005	21.036
4	617.628,785 633.975,005	5	617.630,948 633.991,652	16.786
5	617.630,948 633.991,652	6	617.612,451 633.987,789	18.895

Punct început	X / Y	Punct sfârșit	X / Y	Lungime segment (** (m)
6	617.612,451 633.987,789	1	617.609,008 633.987,474	3.457

** Lungimile segmentelor sunt determinate în planul de proiecție Stereo 70 și sunt rotunjite la 1 milimetru.

*** Distanța dintre puncte este formată din segmente cumulate ce sunt mai mici decât valoarea 1 milimetru.

Neutilizabil în Circuitul Civil

**DATE DESPRE IMOBILUL NR. 6278**

Oficiul de Cadastru și Publicitate Imobiliară NEAMT
Biroul de Cadastru și Publicitate Imobiliară Targu-Neamt

A. Partea I. Descrierea imobilului

TEREN Extravilan

Adresa: Jud. Neamt

Nr. Crt	Nr cadastral Nr. topografic	Suprafața* (mp)	Observații / Referințe
A1		Din acte: 1.250 Masurata: 146	Sector cadastral:19 Teren neimprejmuat; PARTE DIN TP 43/33. DIFERENȚA DE SUPRAFAȚĂ SE REGĂSEȘTE LA ID 6277, S 19.

B. Partea II. Proprietari și acte

Inscrieri privitoare la dreptul de proprietate și alte drepturi reale	Referințe
/	
Act Administrativ nr. 43/33, din 10/03/1997 emis de CJSPDPAT NEAMȚ;	
B1	A1
Intabulare, drept de PROPRIETATE, dobandit prin Reconstituire, cota actuala 1/1 1) ALISTAR D VASILE, LIPSĂ CNP	

C. Partea III. SARCINI .

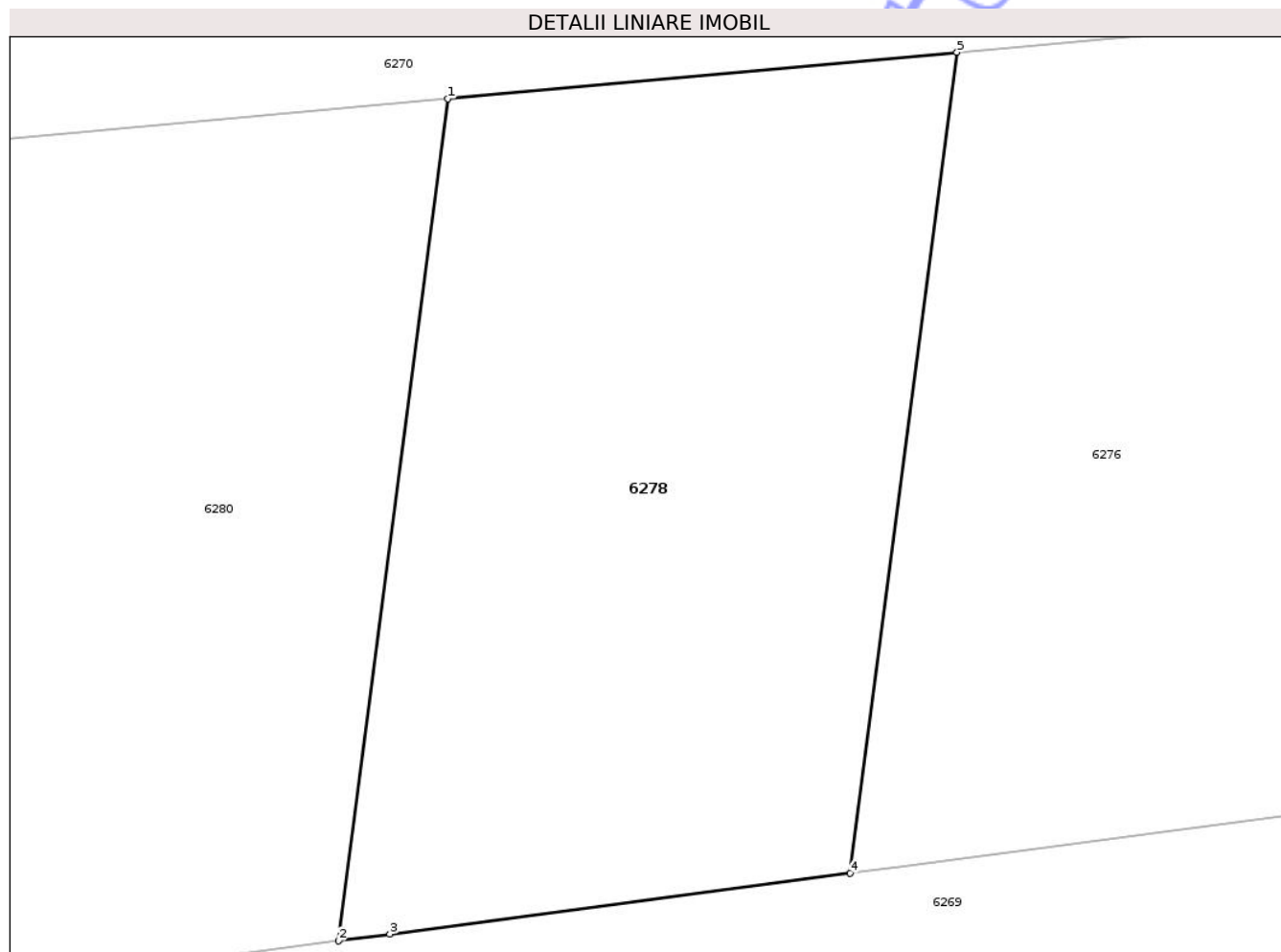
Inscrieri privind dezmembramintele dreptului de proprietate, drepturi reale de garanție și sarcini	Referințe
NU SUNT	

Anexa Nr. 1 La Partea I

Teren

Nr cadastral	Suprafața (mp)*	Observații / Referințe
	Din acte: 1.250 Masurata: 146	PARTE DIN TP 43/33. DIFERENȚA DE SUPRAFAȚĂ SE REGĂSEȘTE LA ID 6277, S 19.

* Suprafața este determinată în planul de proiecție Stereo 70.



Date referitoare la teren

Crt	Categorie folosință	Intra vilan	Suprafața (mp)	Tarla	Parcelă	Nr. topo	Observații / Referințe
1	faneata	NU	146	20	168/30A	-	NR. TOPO CORECT TARLA 13, PARCELA 180/30A

Lungime Segmente

1) Valorile lungimilor segmentelor sunt obținute din proiecție în plan.

Punct început	X / Y	Punct sfârșit	X / Y	Lungime segment (** (m))
1	617.599,492 633.986,604	2	617.597,446 633.970,858	15.878
2	617.597,446 633.970,858	3	617.598,409 633.970,986	0.971
3	617.598,409 633.970,986	4	617.607,014 633.972,124	8.68
4	617.607,014 633.972,124	5	617.609,008 633.987,474	15.479
5	617.609,008 633.987,474	1	617.599,492 633.986,604	9.556

** Lungimile segmentelor sunt determinate în planul de proiecție Stereo 70 și sunt rotunjite la 1 milimetru.

*** Distanța dintre puncte este formată din segmente cumulate ce sunt mai mici decât valoarea 1 milimetru.

Neutilizabil în Circuitul
Civil

**DATE DESPRE IMOBILUL NR. 6280**

Oficiul de Cadastru și Publicitate Imobiliară NEAMT
Biroul de Cadastru și Publicitate Imobiliară Targu-Neamt

A. Partea I. Descrierea imobilului

TEREN Extravilan

Adresa: Jud. Neamt

Nr. Crt	Nr cadastral Nr. topografic	Suprafața* (mp)	Observații / Referințe
A1		Din acte: 1.250 Masurata: 140	Sector cadastral:19 Teren neimprejmuț; PARTE DIN TP 43/239. DIFERENȚA DE SUPRAFAȚĂ SE REGĂSEȘTE LA ID 6279, S 19.

B. Partea II. Proprietari și acte

Inscrieri privitoare la dreptul de proprietate și alte drepturi reale	Referințe
/	
Act Administrativ nr. 43/239, din 30/04/1997 emis de CJPSDPAT NEAMȚ;	
B1	A1
Intabulare, drept de PROPRIETATE, dobandit prin Reconstituire, cota actuala 1/1 1) STÎNGU V NECULAI, LIPSĂ CNP	

C. Partea III. SARCINI .

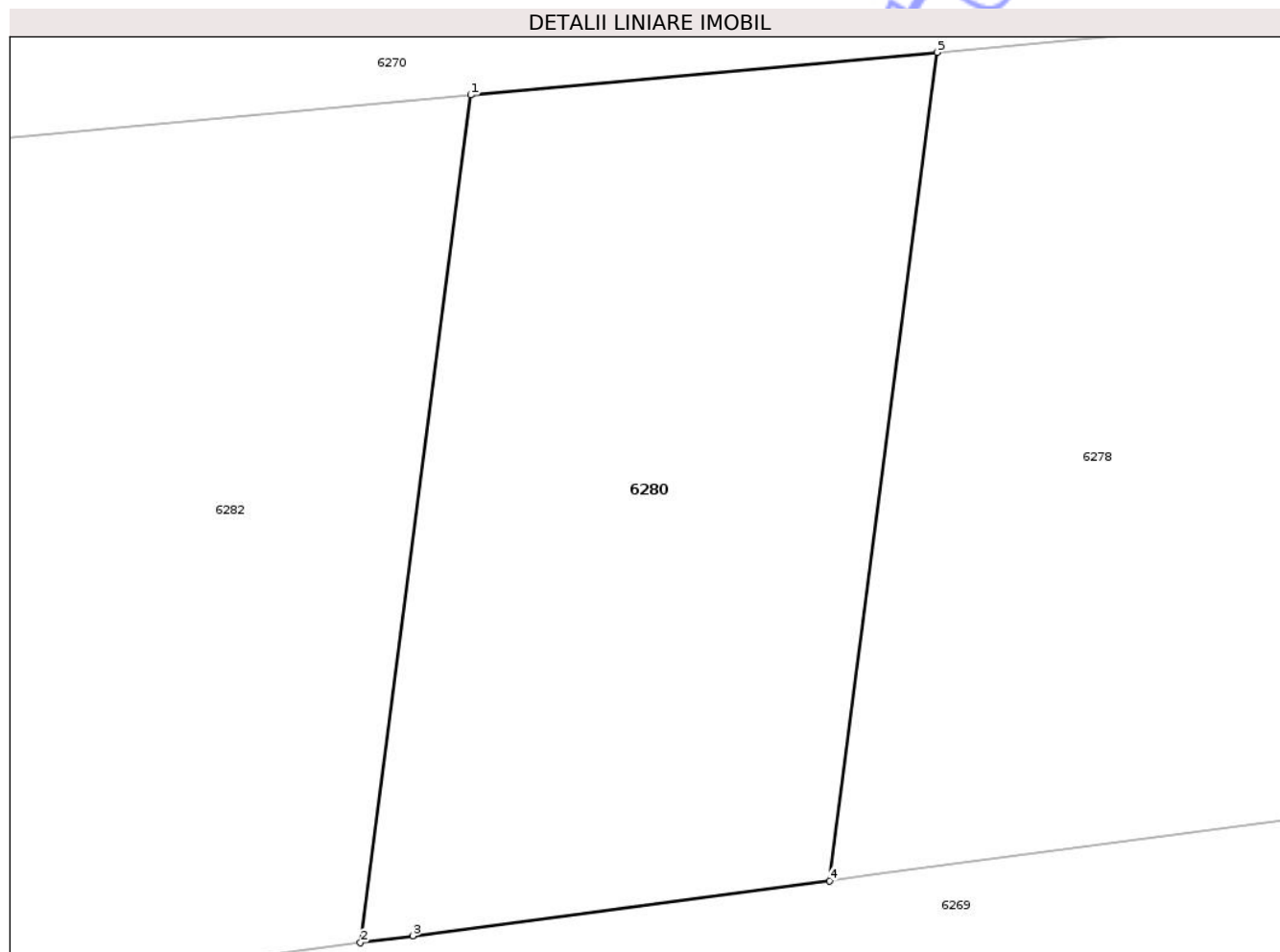
Inscrieri privind dezmembramintele dreptului de proprietate, drepturi reale de garanție și sarcini	Referințe
NU SUNT	

Anexa Nr. 1 La Partea I

Teren

Nr cadastral	Suprafața (mp)*	Observații / Referințe
	Din acte: 1.250 Masurata: 140	PARTE DIN TP 43/239. DIFERENȚA DE SUPRAFAȚĂ SE REGĂSEȘTE LA ID 6279, S 19.

* Suprafața este determinată în planul de proiecție Stereo 70.



Date referitoare la teren

Crt	Categorie folosință	Intra vilan	Suprafața (mp)	Tarla	Parcelă	Nr. topo	Observații / Referințe
1	faneata	NU	140	12	168/30B	-	NR. TOPO CORECT TARLA 13, PARCELA 180/30B

Lungime Segmente

1) Valorile lungimilor segmentelor sunt obținute din proiecție în plan.

Punct început	X / Y	Punct sfârșit	X / Y	Lungime segment (** (m)
1	617.590,626 633.985,794	2	617.588,533 633.969,679	16.25
2	617.588,533 633.969,679	3	617.589,527 633.969,81	1.002
3	617.589,527 633.969,81	4	617.597,446 633.970,858	7.988
4	617.597,446 633.970,858	5	617.599,492 633.986,604	15.878
5	617.599,492 633.986,604	1	617.590,626 633.985,794	8.902

** Lungimile segmentelor sunt determinate în planul de proiecție Stereo 70 și sunt rotunjite la 1 milimetru.

*** Distanța dintre puncte este formată din segmente cumulate ce sunt mai mici decât valoarea 1 milimetru.

Neutilizabil în Circuitul
Civil



DATE DESPRE IMOBILUL NR. 6281

Oficiul de Cadastru și Publicitate Imobiliară NEAMT
Biroul de Cadastru și Publicitate Imobiliară Targu-Neamt

A. Partea I. Descrierea imobilului

TEREN Extravilan

Adresa: Jud. Neamt

Nr. Crt	Nr cadastral Nr. topografic	Suprafața* (mp)	Observații / Referințe
A1		2.236	Sector cadastral:19 Teren neimprejmuit;

B. Partea II. Proprietari și acte

Inscrieri privitoare la dreptul de proprietate și alte drepturi reale	Referințe
/	
Act Administrativ nr. 666, din 27/01/2025 emis de COMUNA URECHENI;	
B1	Inscrierea posesiei, drept de PROPRIETATE, dobandit prin Lege, cota actuala 1/1
	1) NEIDENTIFICAT NEIDENTIFICAT
Act Normativ nr. 7, din 13/03/1996 emis de PARLAMENTUL ROMÂNIEI (Art. 13);	
B2	Se notează mențiunea de proprietar neidentificat.

C. Partea III. SARCINI .

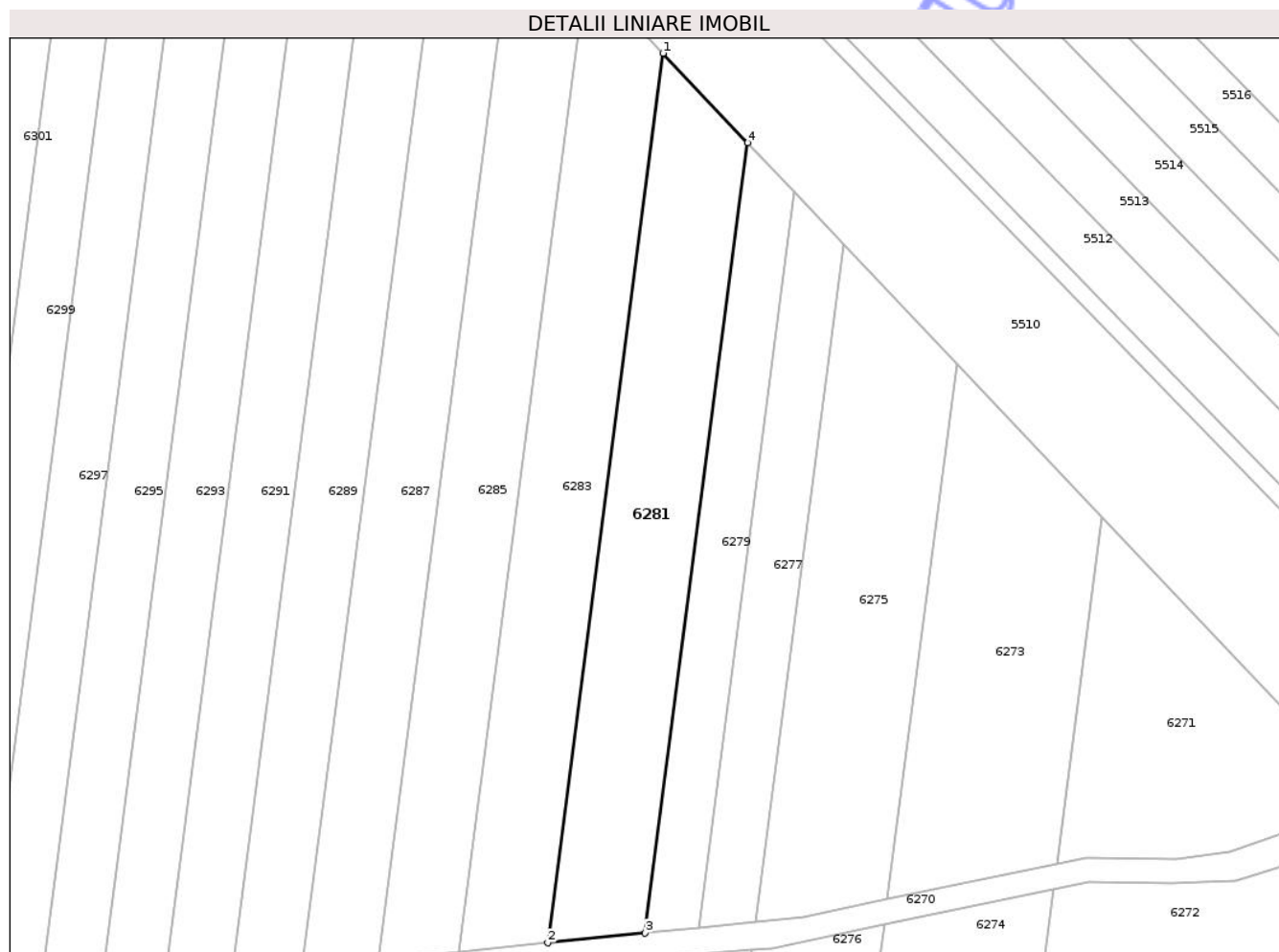
Inscrieri privind dezmembramintele dreptului de proprietate, drepturi reale de garanție și sarcini	Referințe
NU SUNT	

Anexa Nr. 1 La Partea I

Teren

Nr cadastral	Suprafața (mp)*	Observații / Referințe
	2.236	

* Suprafața este determinată în planul de proiecție Stereo 70.



Date referitoare la teren

Crt	Categorie folosință	Intra vilan	Suprafața (mp)	Tarla	Parcelă	Nr. topo	Observații / Referințe
1	arabil	NU	2.236	13	180	-	

Lungime Segmente

1) Valorile lungimilor segmentelor sunt obținute din proiecție în plan.

Punct început	X / Y	Punct sfârșit	X / Y	Lungime segment (** (m)
1	617.594,173 634.136,467	2	617.574,971 633.988,63	149.078
2	617.574,971 633.988,63	3	617.591,211 633.990,296	16.326
3	617.591,211 633.990,296	4	617.608,264 634.121,584	132.391
4	617.608,264 634.121,584	1	617.594,173 634.136,467	20.495

** Lungimile segmentelor sunt determinate în planul de proiecție Stereo 70 și sunt rotunjite la 1 milimetru.

*** Distanţa dintre puncte este formată din segmente cumulate ce sunt mai mici decât valoarea 1 milimetru.

Neutilizabil în Circuitul
Civil

**DATE DESPRE IMOBILUL NR. 6286**

Oficiul de Cadastru și Publicitate Imobiliară NEAMT
Biroul de Cadastru și Publicitate Imobiliară Targu-Neamt

A. Partea I. Descrierea imobilului

TEREN Extravilan

Adresa: Jud. Neamt

Nr. Crt	Nr cadastral Nr. topografic	Suprafața* (mp)	Observații / Referințe
A1		Din acte: 2.500 Masurata: 237	Sector cadastral:19 Teren neimprejmit; PARTE DIN TP 70/418. DIFERENȚA DE SUPRAFAȚĂ SE REGĂSEȘTE LA ID 6285, S 19.

B. Partea II. Proprietari și acte

Inscrieri privitoare la dreptul de proprietate și alte drepturi reale	Referințe
/	
Act Administrativ nr. 70/418, din 27/05/1996 emis de CJPSDPAT NEAMȚ;	
B1	A1
Intabulare, drept de PROPRIETATE, dobandit prin Reconstituire, cota actuala 1/1 1) PAȘCU GR IOAN, LIPSĂ CNP	

C. Partea III. SARCINI .

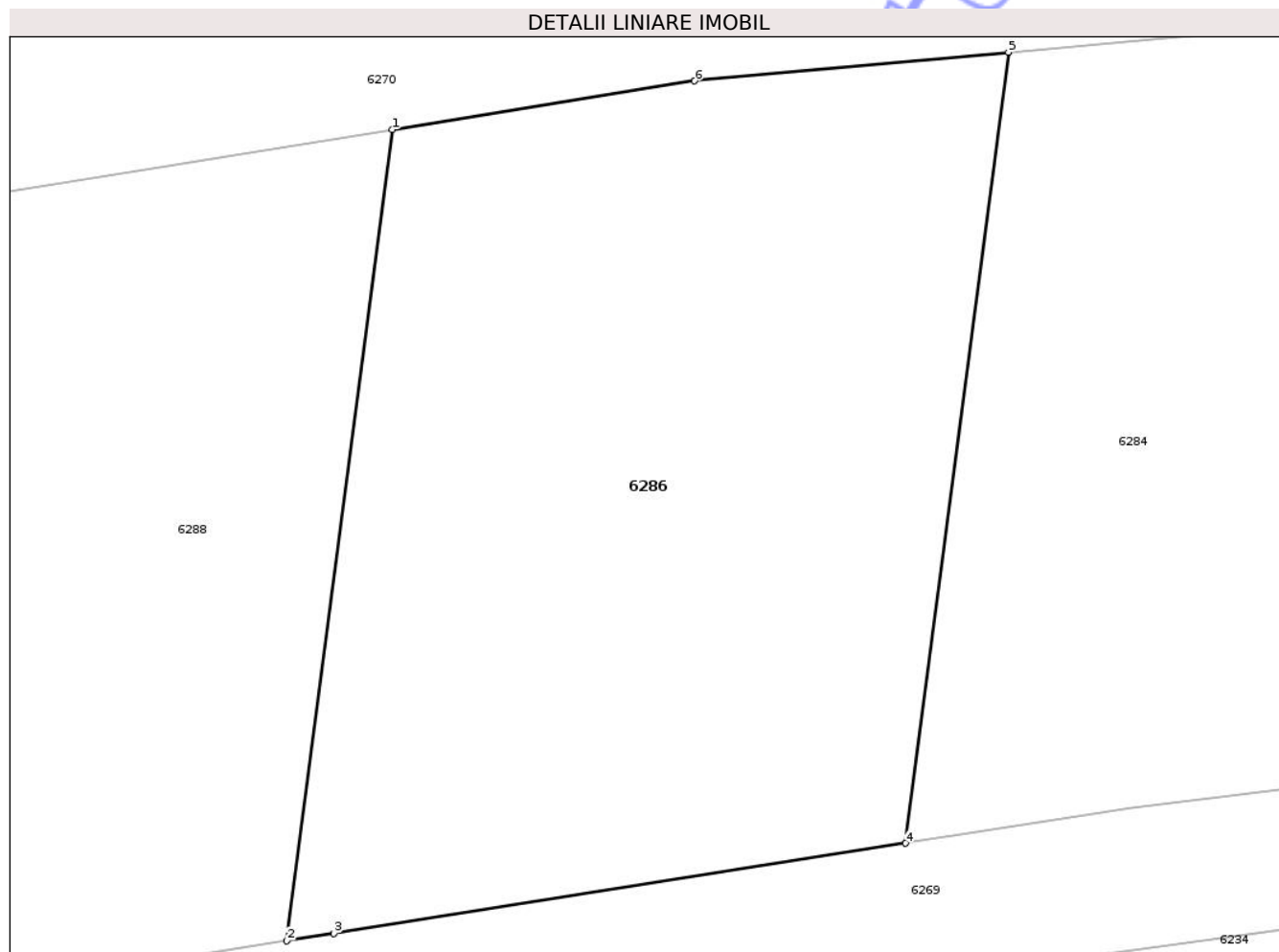
Inscrieri privind dezmembramintele dreptului de proprietate, drepturi reale de garanție și sarcini	Referințe
NU SUNT	

Anexa Nr. 1 La Partea I

Teren

Nr cadastral	Suprafața (mp)*	Observații / Referințe
	Din acte: 2.500 Masurata: 237	PARTE DIN TP 70/418. DIFERENȚA DE SUPRAFAȚĂ SE REGĂSEȘTE LA ID 6285, S 19.

* Suprafața este determinată în planul de proiecție Stereo 70.



Date referitoare la teren

Crt	Categorie folosință	Intravilan	Suprafața (mp)	Tarla	Parcelă	Nr. topo	Observații / Referințe
1	altele	NU	237	12	163/3C	-	NR. TOPO CORECT TARLA 13, PARCELA 180/3C

Lungime Segmente

1) Valorile lungimilor segmentelor sunt obținute din proiecție în plan.

Punct început	X / Y	Punct sfârșit	X / Y	Lungime segment (** (m)
1	617.546,177 633.981,268	2	617.543,859 633.963,418	18.0
2	617.543,859 633.963,418	3	617.544,894 633.963,581	1.049
3	617.544,894 633.963,581	4	617.557,47 633.965,565	12.731
4	617.557,47 633.965,565	5	617.559,73 633.982,968	17.55
5	617.559,73 633.982,968	6	617.552,824 633.982,337	6.935

Punct început	X / Y	Punct sfârșit	X / Y	Lungime segment (** (m)
6	617.552,824 633.982,337	1	617.546,177 633.981,268	6.732

** Lungimile segmentelor sunt determinate în planul de proiecție Stereo 70 și sunt rotunjite la 1 milimetru.

*** Distanța dintre puncte este formată din segmente cumulate ce sunt mai mici decât valoarea 1 milimetru.

Neutilizabil în Circuitul Civil

**DATE DESPRE IMOBILUL NR. 6285**

Oficiul de Cadastru și Publicitate Imobiliară NEAMT
Biroul de Cadastru și Publicitate Imobiliară Targu-Neamt

A. Partea I. Descrierea imobilului

TEREN Extravilan

Adresa: Jud. Neamt

Nr. Crt	Nr cadastral Nr. topografic	Suprafața* (mp)	Observații / Referințe
A1		Din acte: 2.500 Masurata: 2.263	Sector cadastral:19 Teren neimprejmit; PARTE DIN TP 70/418. DIFERENȚA DE SUPRAFAȚĂ SE REGĂSEȘTE LA ID 6286, S 19.

B. Partea II. Proprietari și acte

Inscrieri privitoare la dreptul de proprietate și alte drepturi reale	Referințe
/	
Act Administrativ nr. 70/418, din 27/05/1996 emis de CJPSDPAT NEAMȚ;	
B1	A1
Intabulare, drept de PROPRIETATE, dobandit prin Reconstituire, cota actuala 1/1 1) PAȘCU GR IOAN, LIPSĂ CNP	

C. Partea III. SARCINI .

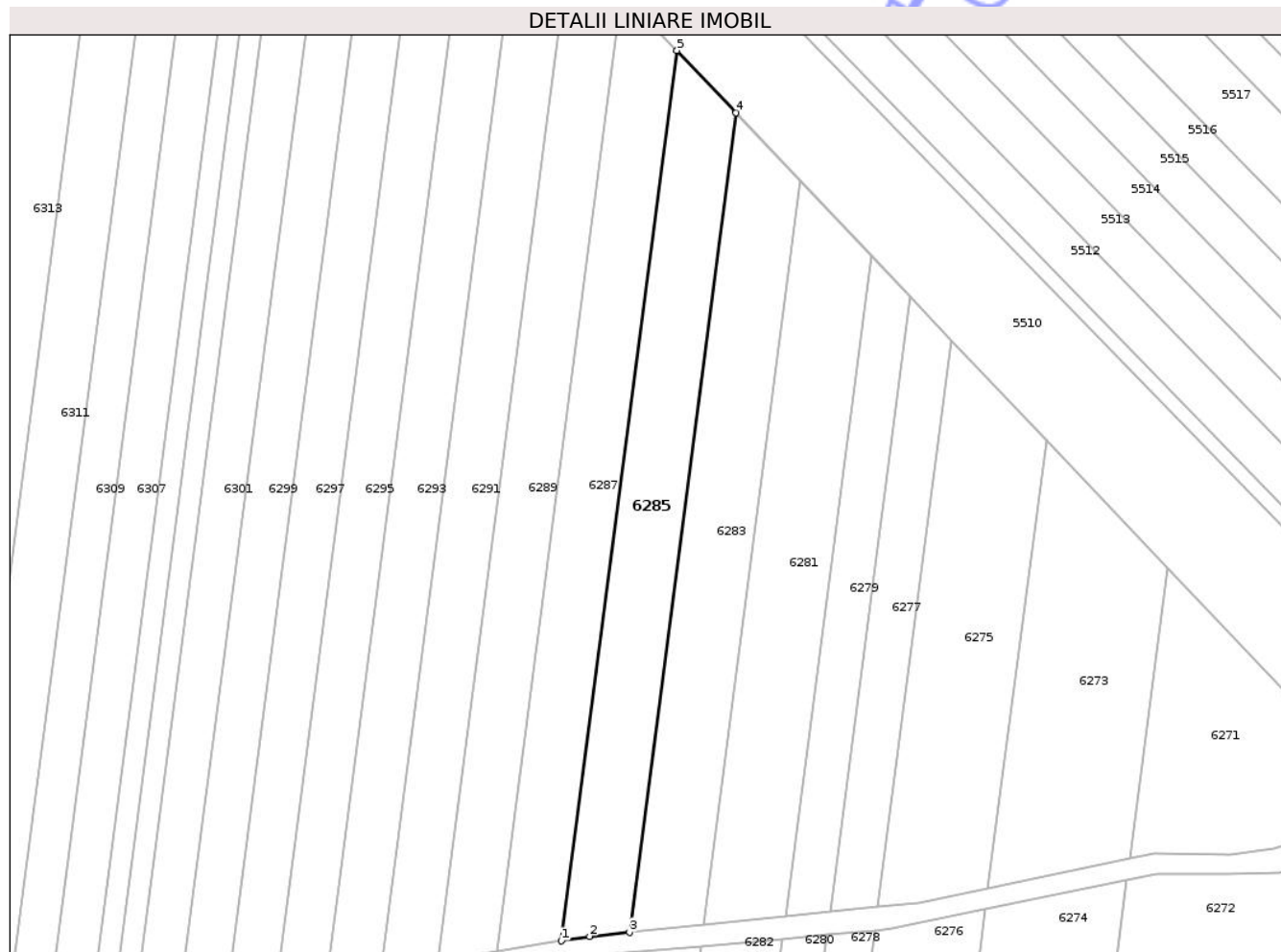
Inscrieri privind dezmembramintele dreptului de proprietate, drepturi reale de garanție și sarcini	Referințe
NU SUNT	

Anexa Nr. 1 La Partea I

Teren

Nr cadastral	Suprafața (mp)*	Observații / Referințe
	Din acte: 2.500 Masurata: 2.263	PARTE DIN TP 70/418. DIFERENȚA DE SUPRAFAȚĂ SE REGĂSEȘTE LA ID 6286, S 19.

* Suprafața este determinată în planul de proiecție Stereo 70.



Date referitoare la teren

Crt	Categorie folosință	Intra vilan	Suprafața (mp)	Tarla	Parcelă	Nr. topo	Observații / Referințe
1	arabil	NU	2.130	13	180/127B	-	
2	arabil	NU	133	12	163/3C	-	NR. TOPO CORECT TARLA 13, PARCELA 180/3C

Lungime Segmente

1) Valorile lungimilor segmentelor sunt obținute din proiecție în plan.

Punct început	X / Y	Punct sfârșit	X / Y	Lungime segment (** (m)
1	617.546,714 633.985,403	2	617.552,325 633.986,308	5.683
2	617.552,325 633.986,308	3	617.560,27 633.987,123	7.987
3	617.560,27 633.987,123	4	617.581,418 634.149,938	164.183
4	617.581,418 634.149,938	5	617.569,694 634.162,321	17.052

Punct început	X / Y	Punct sfârșit	X / Y	Lungime segment (** (m)
5	617.569,694 634.162,321	1	617.546,714 633.985,403	178.404

** Lungimile segmentelor sunt determinate în planul de proiecție Stereo 70 și sunt rotunjite la 1 milimetru.

*** Distanța dintre puncte este formată din segmente cumulate ce sunt mai mici decât valoarea 1 milimetru.

Neutilizabil în Circuitul Civil



DATE DESPRE IMOBILUL NR. 6289

Oficiul de Cadastru și Publicitate Imobiliară NEAMT
Biroul de Cadastru și Publicitate Imobiliară Targu-Neamt

A. Partea I. Descrierea imobilului

TEREN Extravilan

Adresa: Jud. Neamt

Nr. Crt	Nr cadastral Nr. topografic	Suprafața* (mp)	Observații / Referințe
A1		Din acte: 2.500 Masurata: 2.293	Sector cadastral:19 Teren neimprejmit; PARTE DIN TP 43/27. DIFERENȚA DE SUPRAFAȚĂ SE REGĂSEȘTE LA ID 6290, S 19.

B. Partea II. Proprietari și acte

Inscrieri privitoare la dreptul de proprietate și alte drepturi reale	Referințe
/	
Act Administrativ nr. 43/27, din 22/09/1997 emis de CJPSDPAT NEAMȚ;	
B1	A1
Intabulare, drept de PROPRIETATE, dobandit prin Reconstituire, cota actuala 1/1	
1) ANUȘCA C CONSTANTIN, LIPSĂ CNP	

C. Partea III. SARCINI .

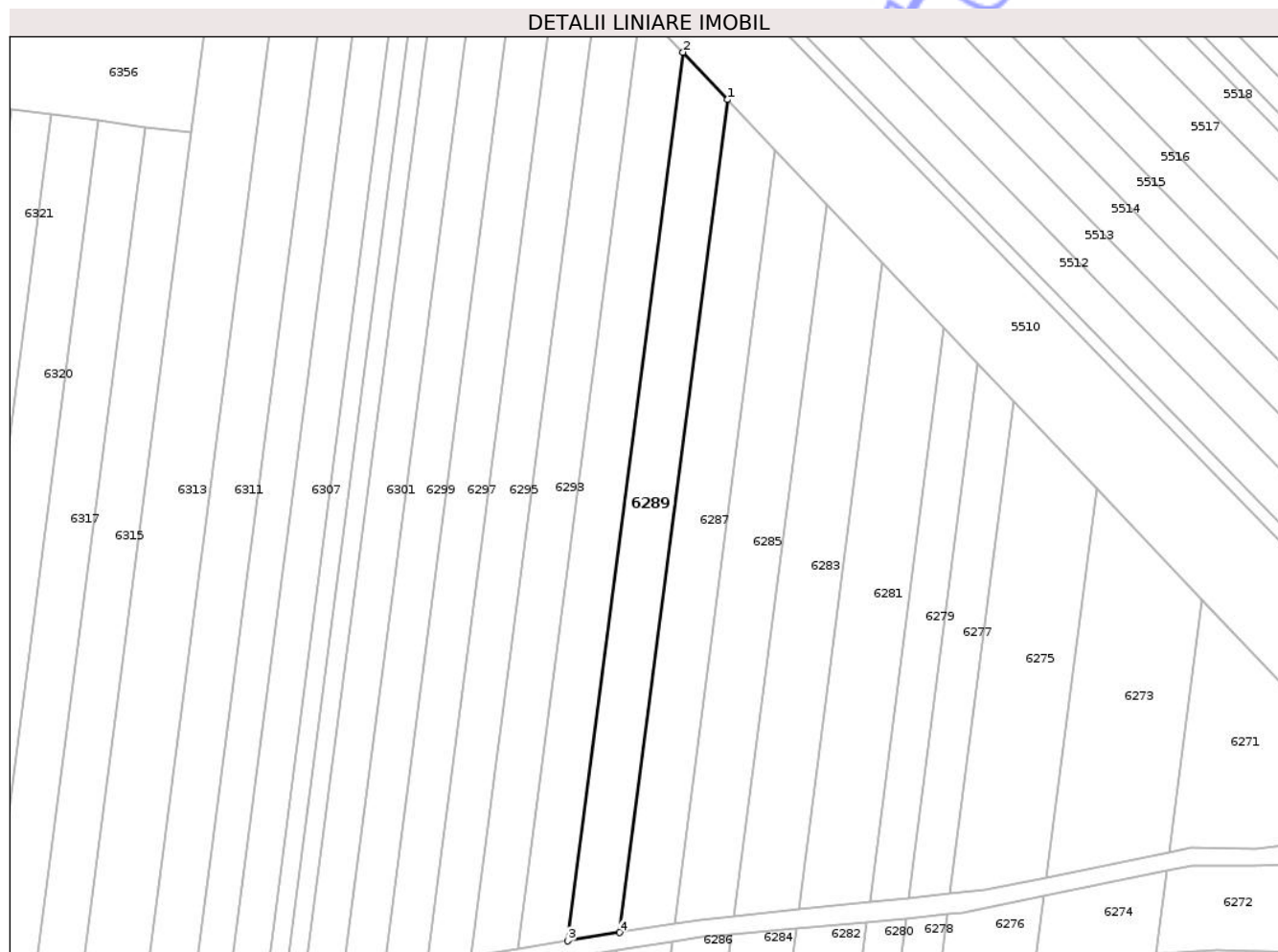
Inscrieri privind dezmembramintele dreptului de proprietate, drepturi reale de garanție și sarcini	Referințe
NU SUNT	

Anexa Nr. 1 La Partea I

Teren

Nr cadastral	Suprafața (mp)*	Observații / Referințe
	Din acte: 2.500 Masurata: 2.293	PARTE DIN TP 43/27. DIFERENȚA DE SUPRAFAȚĂ SE REGĂSEȘTE LA ID 6290, S 19.

* Suprafața este determinată în planul de proiecție Stereo 70.



Date referitoare la teren

Crt	Categorie folosință	Intra vilan	Suprafața (mp)	Tarla	Parcelă	Nr. topo	Observații / Referințe
1	arabil	NU	2.293	13	180/299	-	

Lungime Segmente

1) Valorile lungimilor segmentelor sunt obținute din proiecție în plan.

Punct început	X / Y	Punct sfârșit	X / Y	Lungime segment (** (m)
1	617.558,785 634.173,842	2	617.548,543 634.184,659	14.897
2	617.548,543 634.184,659	3	617.522,147 633.981,438	204.928
3	617.522,147 633.981,438	4	617.534,044 633.983,358	12.05
4	617.534,044 633.983,358	1	617.558,785 634.173,842	192.084

** Lungimile segmentelor sunt determinate în planul de proiecție Stereo 70 și sunt rotunjite la 1 milimetru.

*** Distanța dintre puncte este formată din segmente cumulate ce sunt mai mici decât valoarea 1 milimetru.

Neutilizabil în Circuitul
Civil

**DATE DESPRE IMOBILUL NR. 6292**

Oficiul de Cadastru și Publicitate Imobiliară NEAMT
Biroul de Cadastru și Publicitate Imobiliară Targu-Neamt

A. Partea I. Descrierea imobilului

TEREN Extravilan

Adresa: Jud. Neamt

Nr. Crt	Nr cadastral Nr. topografic	Suprafața* (mp)	Observații / Referințe
A1		Din acte: 2.500 Masurata: 196	Sector cadastral:19 Teren neimprejmuit; PARTE DIN TP 43/1373. DIFERENȚA DE SUPRAFAȚĂ SE REGĂSEȘTE LA ID 6291, S 19.

B. Partea II. Proprietari și acte

Inscrieri privitoare la dreptul de proprietate și alte drepturi reale	Referințe
/	
Act Administrativ nr. 43/1373, din 28/06/1996 emis de CJPSDPAT NEAMȚ;	
B1	A1
Intabulare, drept de PROPRIETATE, dobandit prin Reconstituire, cota actuala 1/1	
1) MARCHIDAN VICTOR, LIPSĂ CNP	
2) MARCHIDAN GHEORGHE, LIPSĂ CNP	

C. Partea III. SARCINI .

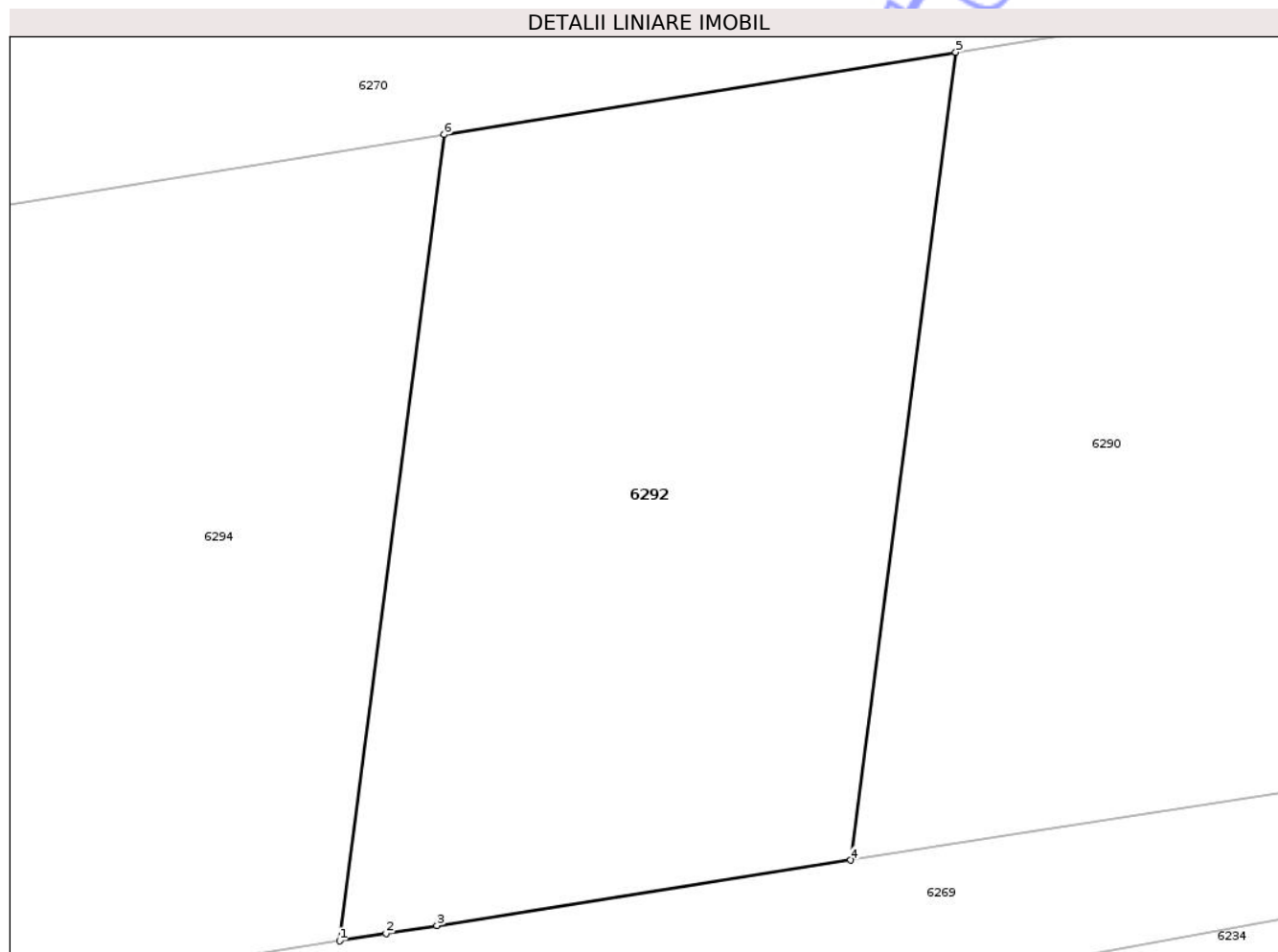
Inscrieri privind dezmembramintele dreptului de proprietate, drepturi reale de garanție și sarcini	Referințe
NU SUNT	

Anexa Nr. 1 La Partea I

Teren

Nr cadastral	Suprafața (mp)*	Observații / Referințe
	Din acte: 2.500 Masurata: 196	PARTE DIN TP 43/1373. DIFERENȚA DE SUPRAFAȚĂ SE REGĂSEȘTE LA ID 6291, S 19.

* Suprafața este determinată în planul de proiecție Stereo 70.



Date referitoare la teren

Crt	Categorie folosință	Intra vilan	Suprafața (mp)	Tarla	Parcelă	Nr. topo	Observații / Referințe
1	arabil	NU	196	13	180/300	-	

Lungime Segmente

1) Valorile lungimilor segmentelor sunt obținute din proiecție în plan.

Punct început	X / Y	Punct sfârșit	X / Y	Lungime segment (** (m)
1	617.508,06 633.957,77	2	617.509,081 633.957,931	1.034
2	617.509,081 633.957,931	3	617.510,202 633.958,108	1.135
3	617.510,202 633.958,108	4	617.519,303 633.959,544	9.214
4	617.519,303 633.959,544	5	617.521,612 633.977,318	17.923
5	617.521,612 633.977,318	6	617.510,364 633.975,509	11.393

Punct început	X / Y	Punct sfârșit	X / Y	Lungime segment (** (m)
6	617.510,364 633.975,509	1	617.508,06 633.957,77	17.888

** Lungimile segmentelor sunt determinate în planul de proiecție Stereo 70 și sunt rotunjite la 1 milimetru.

*** Distanța dintre puncte este formată din segmente cumulate ce sunt mai mici decât valoarea 1 milimetru.

Neutilizabil în Circuitul Civil

**DATE DESPRE IMOBILUL NR. 6294**

Oficiul de Cadastru și Publicitate Imobiliară NEAMT
Biroul de Cadastru și Publicitate Imobiliară Targu-Neamt

A. Partea I. Descrierea imobilului

TEREN Extravilan

Adresa: Jud. Neamt

Nr. Crt	Nr cadastral Nr. topografic	Suprafața* (mp)	Observații / Referințe
A1		Din acte: 2.500 Masurata: 186	Sector cadastral:19 Teren neimprejmuit; PARTE DIN TP 43/392. DIFERENȚA DE SUPRAFAȚĂ SE REGĂSEȘTE LA ID 6293, S 19.

B. Partea II. Proprietari și acte

Inscrieri privitoare la dreptul de proprietate și alte drepturi reale	Referințe
/	
Act Administrativ nr. 43/392, din 06/06/2000 emis de CJPSDPAT NEAMȚ;	
B1	A1
Intabulare, drept de PROPRIETATE, dobândit prin Reconstituire, cota actuala 1/1	
1) APETROAIE M DUMITRU, LIPSĂ CNP	
2) GROSU M ELENA, LIPSĂ CNP	
3) MOVILA M MARIA, LIPSĂ CNP	
4) RIPANU M ADELA, LIPSĂ CNP	

C. Partea III. SARCINI .

Inscrieri privind dezmembramintele dreptului de proprietate, drepturi reale de garanție și sarcini	Referințe
NU SUNT	

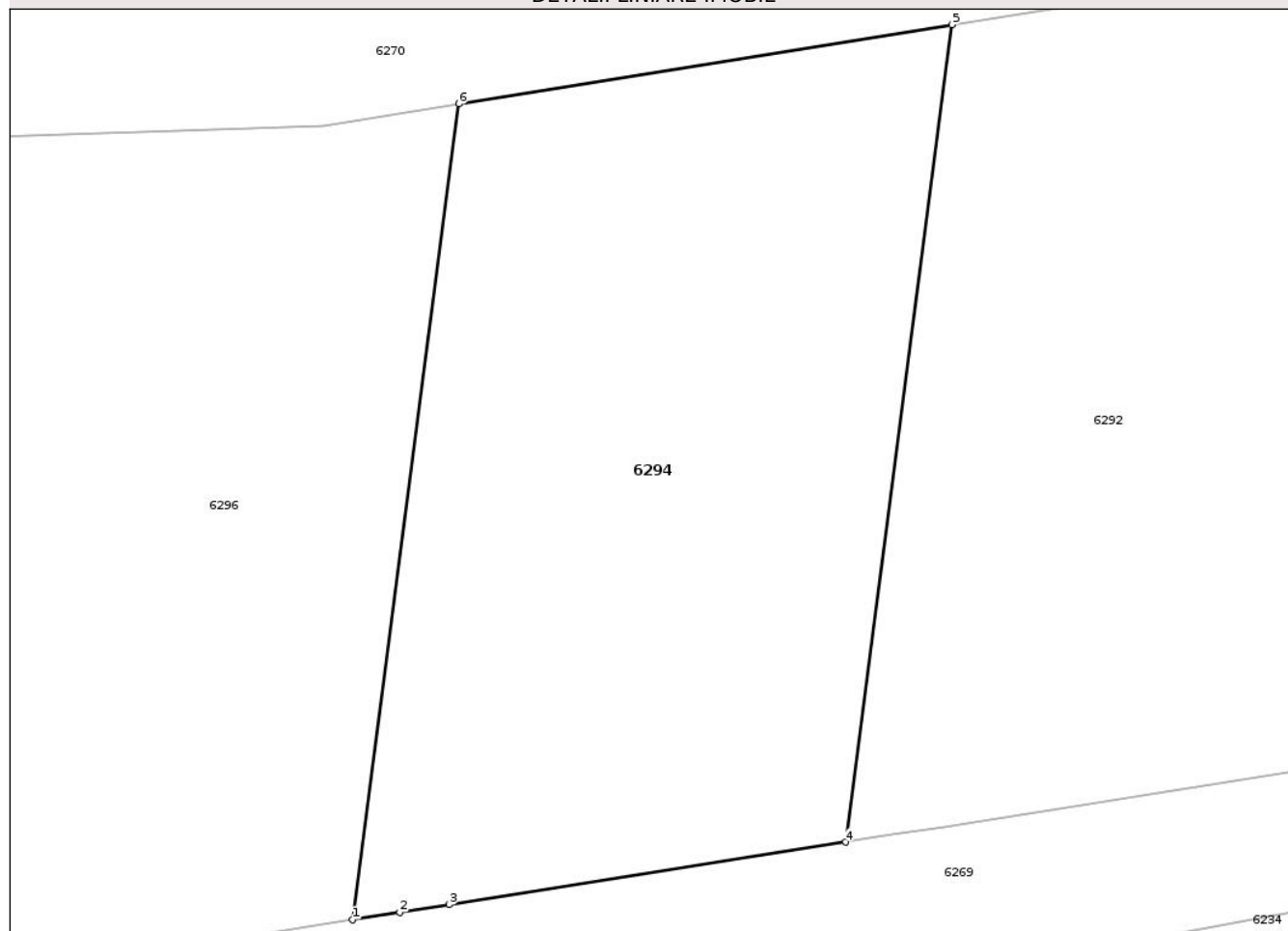
Anexa Nr. 1 La Partea I

Teren

Nr cadastral	Suprafața (mp)*	Observații / Referințe
	Din acte: 2.500 Masurata: 186	PARTE DIN TP 43/392. DIFERENȚA DE SUPRAFAȚĂ SE REGĂSEȘTE LA ID 6293, S 19.

* Suprafața este determinată în planul de proiecție Stereo 70.

DETALII LINIARE IMOBIL



Date referitoare la teren

Crt	Categorie folosință	Intra vilan	Suprafața (mp)	Tarla	Parcelă	Nr. topo	Observații / Referințe
1	arabil	NU	186	13	180/301A	-	

Lungime Segmente

1) Valorile lungimilor segmentelor sunt obținute din proiecție în plan.

Punct început	X / Y	Punct sfârșit	X / Y	Lungime segment (** (m)
1	617.497,368 633.956,083	2	617.498,384 633.956,243	1.029
2	617.498,384 633.956,243	3	617.499,452 633.956,412	1.081
3	617.499,452 633.956,412	4	617.508,06 633.957,77	8.714
4	617.508,06 633.957,77	5	617.510,364 633.975,509	17.888
5	617.510,364 633.975,509	6	617.499,667 633.973,789	10.834

Punct început	X / Y	Punct sfârșit	X / Y	Lungime segment (** (m)
6	617.499,667 633.973,789	1	617.497,368 633.956,083	17.855

** Lungimile segmentelor sunt determinate în planul de proiecție Stereo 70 și sunt rotunjite la 1 milimetru.

*** Distanța dintre puncte este formată din segmente cumulate ce sunt mai mici decât valoarea 1 milimetru.

Neutilizabil în Circuitul Civil

**DATE DESPRE IMOBILUL NR. 6295**

Oficiul de Cadastru și Publicitate Imobiliară NEAMT
Biroul de Cadastru și Publicitate Imobiliară Targu-Neamt

A. Partea I. Descrierea imobilului

TEREN Extravilan

Adresa: Jud. Neamt

Nr. Crt	Nr cadastral Nr. topografic	Suprafața* (mp)	Observații / Referințe
A1		Din acte: 2.500 Masurata: 2.320	Sector cadastral:19 Teren neimprejmuit; PARTE DIN TP 43/457. DIFERENȚA DE SUPRAFAȚĂ SE REGĂSEȘTE LA ID 6296, S 19.

B. Partea II. Proprietari și acte

Inscrieri privitoare la dreptul de proprietate și alte drepturi reale	Referințe
/	
Act Administrativ nr. 43/457, din 31/07/1997 emis de CJPSDPAT NEAMȚ;	
B1	A1
Intabulare, drept de PROPRIETATE, dobandit prin Reconstituire, cota actuala 1/1	
1) GHERASIM M MARIA, LIPSĂ CNP	
2) NEGROAIE R IOAN, LIPSĂ CNP	
3) GRIGORAȘ M MIHAI, LIPSĂ CNP	
4) GRIGORAȘ M GHEORGHE, LIPSĂ CNP	

C. Partea III. SARCINI .

Inscrieri privind dezmembramintele dreptului de proprietate, drepturi reale de garanție și sarcini	Referințe
NU SUNT	

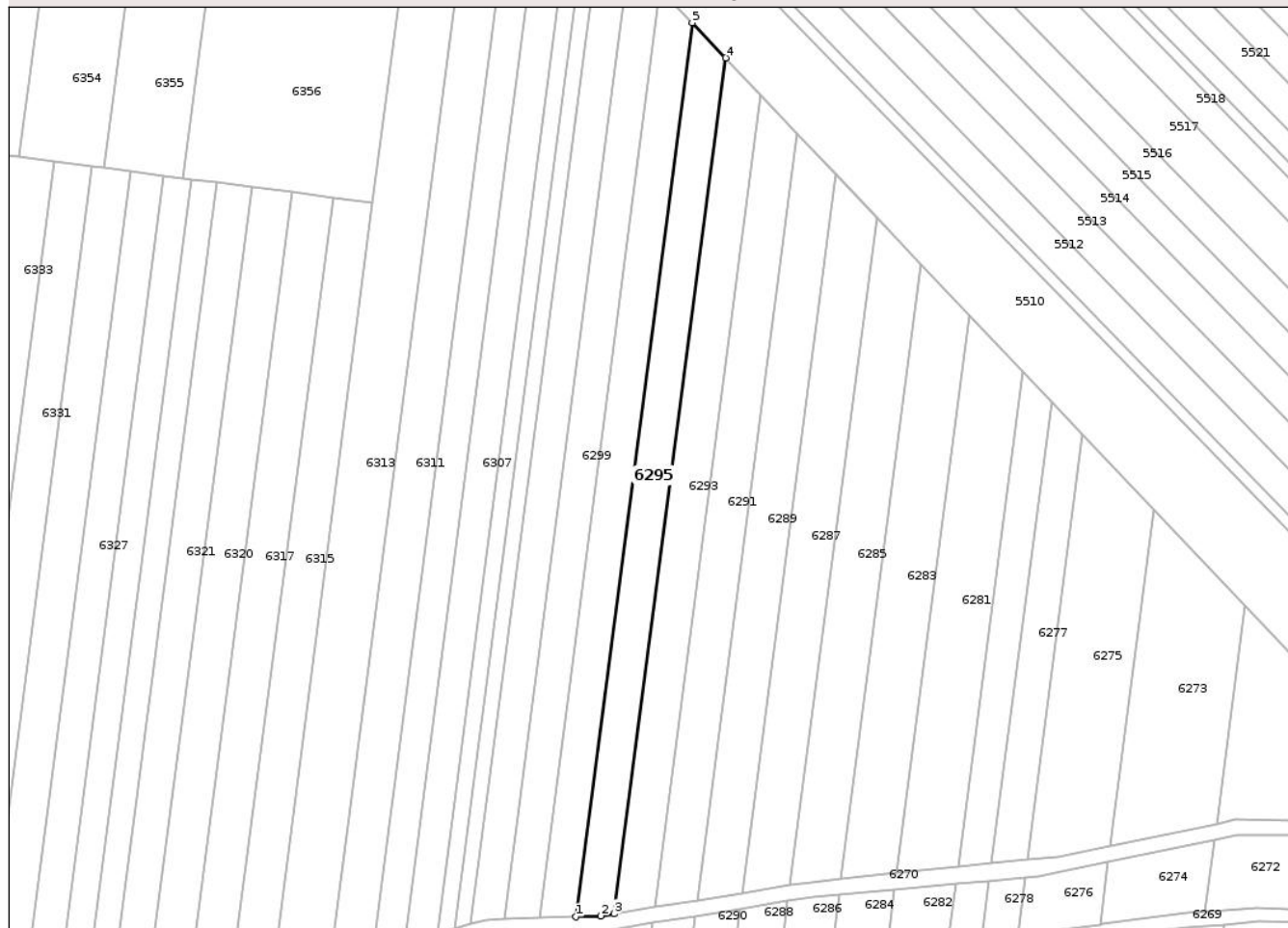
Anexa Nr. 1 La Partea I

Teren

Nr cadastral	Suprafața (mp)*	Observații / Referințe
	Din acte: 2.500 Masurata: 2.320	PARTE DIN TP 43/457. DIFERENȚA DE SUPRAFAȚĂ SE REGĂSEȘTE LA ID 6296, S 19.

* Suprafața este determinată în planul de proiecție Stereo 70.

DETALII LINIARE IMOBIL



Date referitoare la teren

Crt	Categorie folosință	Intra vilan	Suprafața (mp)	Tarla	Parcelă	Nr. topo	Observații / Referințe
1	arabil	NU	2.320	13	180/122A	-	

Lungime Segmente

1) Valorile lungimilor segmentelor sunt obținute din proiecție în plan.

Punct început	X / Y	Punct sfârșit	X / Y	Lungime segment (** (m)
1	617.490,093 633.977,082	2	617.496,601 633.977,316	6.512
2	617.496,601 633.977,316	3	617.500,201 633.977,897	3.647
3	617.500,201 633.977,897	4	617.529,649 634.204,614	228.622
4	617.529,649 634.204,614	5	617.520,854 634.213,903	12.792
5	617.520,854 634.213,903	1	617.490,093 633.977,082	238.811

** Lungimile segmentelor sunt determinate în planul de proiecție Stereo 70 și sunt rotunjite la 1 milimetru.

*** Distanța dintre puncte este formată din segmente cumulate ce sunt mai mici decât valoarea 1 milimetru.

Neutilizabil în Circuitul
Civil

**DATE DESPRE IMOBILUL NR. 6297**

Oficiul de Cadastru și Publicitate Imobiliară NEAMT
Biroul de Cadastru și Publicitate Imobiliară Targu-Neamt

A. Partea I. Descrierea imobilului

TEREN Extravilan

Adresa: Jud. Neamt

Nr. Crt	Nr cadastral Nr. topografic	Suprafața* (mp)	Observații / Referințe
A1		Din acte: 2.500 Masurata: 2.313	Sector cadastral:19 Teren neimprejmuit; PARTE DIN TP 43/487. DIFERENȚA DE SUPRAFAȚĂ SE REGĂSEȘTE LA ID 6298, S 19.

B. Partea II. Proprietari și acte

Inscrieri privitoare la dreptul de proprietate și alte drepturi reale		Referințe
/		
Act Administrativ nr. 43/487, din 06/06/2007 emis de CJPSDPAT NEAMȚ;		
B1	Intabulare, drept de PROPRIETATE, dobândit prin Reconstituire, cota actuala 1/1 1) MITITELU C MATEI, LIPSĂ CNP 2) MITITELU C IOAN, LIPSĂ CNP 3) ANCUȚA C ANA, LIPSĂ CNP 4) MITITELU C NECULAI, LIPSĂ CNP 5) VÎRVEA C TEODORA, LIPSĂ CNP 6) MOVILĂ C SOFICA, LIPSĂ CNP 7) MITITELU C VICTOR, LIPSĂ CNP	A1

C. Partea III. SARCINI .

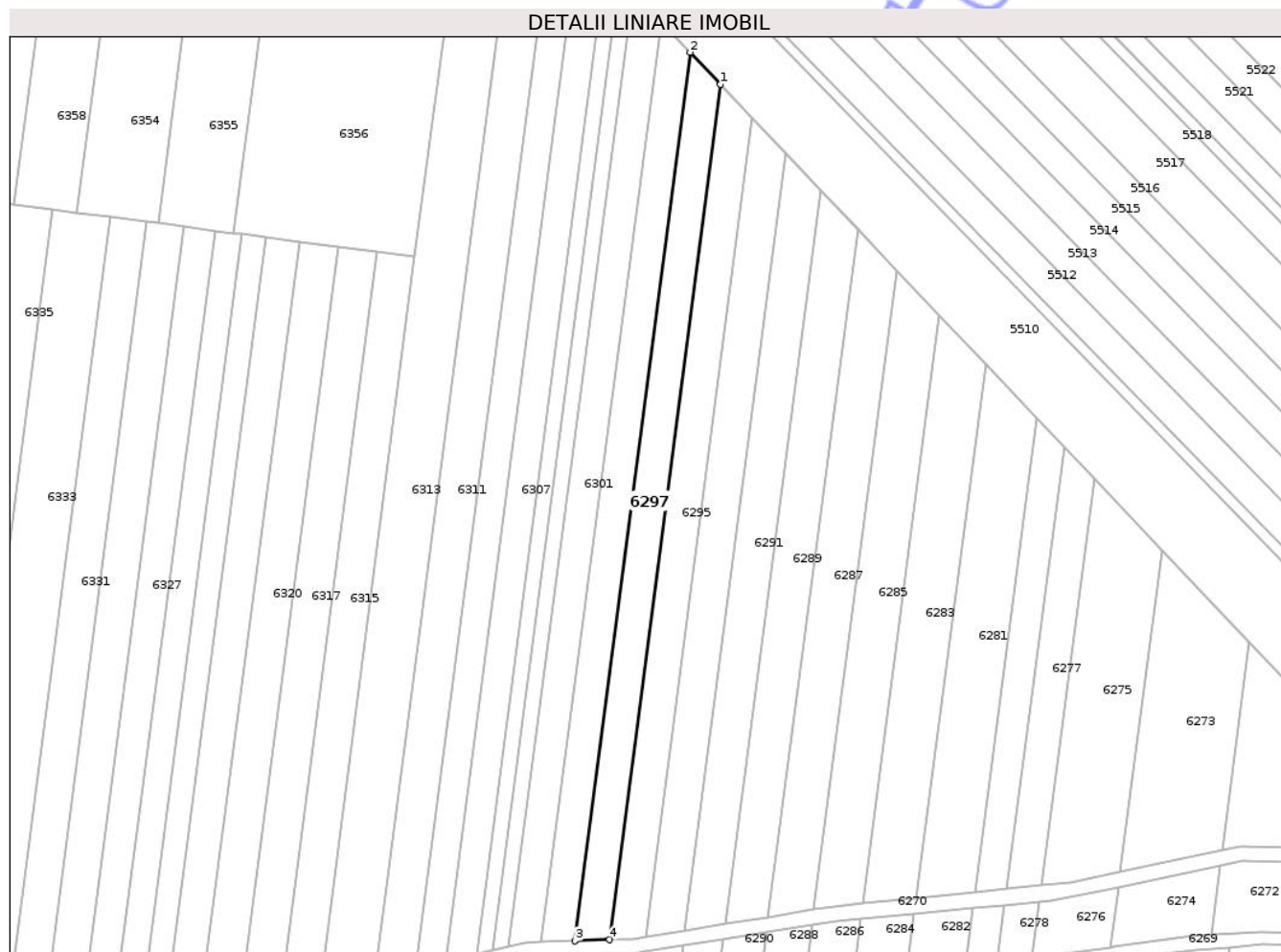
Inscrieri privind dezmembramintele dreptului de proprietate, drepturi reale de garanție și sarcini	Referințe
NU SUNT	

Anexa Nr. 1 La Partea I

Teren

Nr cadastral	Suprafața (mp)*	Observații / Referințe
	Din acte: 2.500 Masurata: 2.313	PARTE DIN TP 43/487. DIFERENȚA DE SUPRAFAȚĂ SE REGĂSEȘTE LA ID 6298, S 19.

* Suprafața este determinată în planul de proiecție Stereo 70.



Date referitoare la teren

Crt	Categorie folosință	Intra vilan	Suprafața (mp)	Tarla	Parcelă	Nr. topo	Observații / Referințe
1	arabil	NU	2.313	13	180/303A	-	

Lungime Segmente

1) Valorile lungimilor segmentelor sunt obținute din proiecție în plan.

Punct început	X / Y	Punct sfârșit	X / Y	Lungime segment (** (m)
1	617.520,854 634.213,903	2	617.512,431 634.222,799	12.251
2	617.512,431 634.222,799	3	617.480,47 633.976,735	248.131
3	617.480,47 633.976,735	4	617.490,093 633.977,082	9.629
4	617.490,093 633.977,082	1	617.520,854 634.213,903	238.811

** Lungimile segmentelor sunt determinate în planul de proiecție Stereo 70 și sunt rotunjite la 1 milimetru.

*** Distanța dintre puncte este formată din segmente cumulate ce sunt mai mici decât valoarea 1 milimetru.

Neutilizabil în Circuitul
Civil

**DATE DESPRE IMOBILUL NR. 6299**

Oficiul de Cadastru și Publicitate Imobiliară NEAMT
Biroul de Cadastru și Publicitate Imobiliară Targu-Neamt

A. Partea I. Descrierea imobilului

TEREN Extravilan

Adresa: Jud. Neamt

Nr. Crt	Nr cadastral Nr. topografic	Suprafața* (mp)	Observații / Referințe
A1		Din acte: 2.500 Masurata: 2.305	Sector cadastral:19 Teren neimprejmit; PARTE DIN TP 13770. DIFERENȚA DE SUPRAFAȚĂ SE REGĂSEȘTE LA ID 6300, S 19.

B. Partea II. Proprietari și acte

Inscrieri privitoare la dreptul de proprietate și alte drepturi reale	Referințe
/	
Act Administrativ nr. 13770, din 15/03/2012 emis de CJPSDPAT NEAMȚ;	
B1	A1
Intabulare, drept de PROPRIETATE, dobandit prin Reconstituire, cota actuala 1/1 1) BORDEIANU I ECATERINA	

C. Partea III. SARCINI .

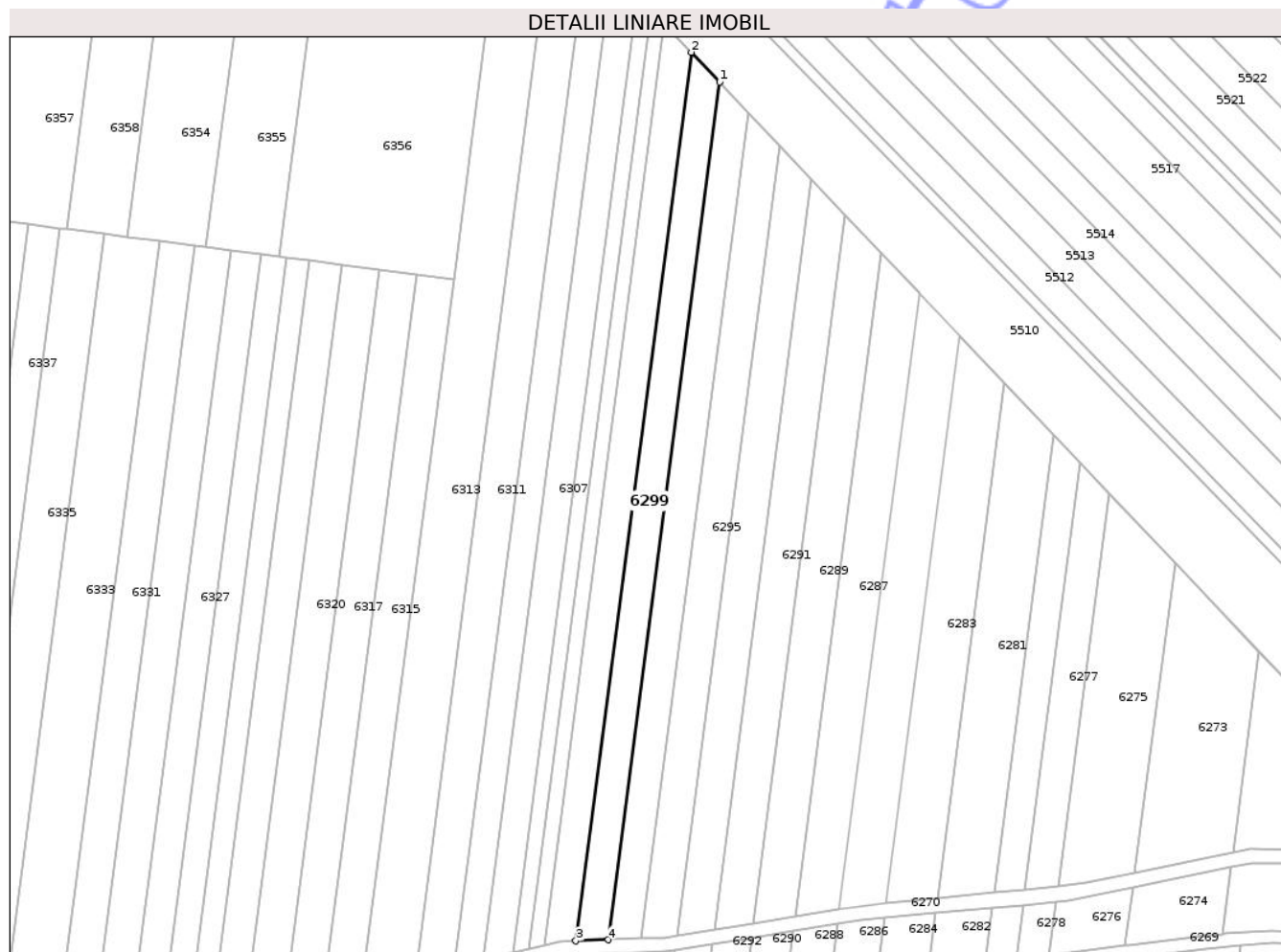
Inscrieri privind dezmembramintele dreptului de proprietate, drepturi reale de garanție și sarcini	Referințe
NU SUNT	

Anexa Nr. 1 La Partea I

Teren

Nr cadastral	Suprafața (mp)*	Observații / Referințe
	Din acte: 2.500 Masurata: 2.305	PARTE DIN TP 13770. DIFERENȚA DE SUPRAFAȚĂ SE REGĂSEȘTE LA ID 6300, S 19.

* Suprafața este determinată în planul de proiecție Stereo 70.



Date referitoare la teren

Crt	Categorie folosință	Intra vilan	Suprafața (mp)	Tarla	Parcelă	Nr. topo	Observații / Referințe
1	arabil	NU	61	13	180/115	-	NR. TOPO CORECT TARLA 39, PARCELA 274/115
2	arabil	NU	2.244	13	180/115	-	

Lungime Segmente

1) Valorile lungimilor segmentelor sunt obținute din proiecție în plan.

Punct început	X / Y	Punct sfârșit	X / Y	Lungime segment (** (m)
1	617.512,431 634.222,799	2	617.504,34 634.231,345	11.769
2	617.504,34 634.231,345	3	617.471,225 633.976,402	257.084
3	617.471,225 633.976,402	4	617.480,47 633.976,735	9.251
4	617.480,47 633.976,735	1	617.512,431 634.222,799	248.131

** Lungimile segmentelor sunt determinate în planul de proiecție Stereo 70 și sunt rotunjite la 1 milimetru.

*** Distanța dintre puncte este formată din segmente cumulate ce sunt mai mici decât valoarea 1 milimetru.

Neutilizabil în Circuitul
Civil

**DATE DESPRE IMOBILUL NR. 6303**

Oficiul de Cadastru și Publicitate Imobiliară NEAMT
Biroul de Cadastru și Publicitate Imobiliară Targu-Neamt

A. Partea I. Descrierea imobilului

TEREN Extravilan

Adresa: Jud. Neamt

Nr. Crt	Nr cadastral Nr. topografic	Suprafața* (mp)	Observații / Referințe
A1		Din acte: 1.200 Masurata: 1.109	Sector cadastral:19 Teren neimprejmuț; PARTE DIN TP 43/573. DIFERENȚA DE SUPRAFAȚĂ SE REGĂSEȘTE LA ID 6304, S 19.

B. Partea II. Proprietari și acte

Inscrieri privitoare la dreptul de proprietate și alte drepturi reale	Referințe
/	
Act Administrativ nr. 43/573, din 14/02/1997 emis de CJPSDPAT NEAMȚ;	
B1	A1
Intabulare, drept de PROPRIETATE, dobandit prin Reconstituire, cota actuala 1/1 1) ANTON I IOAN , LIPSĂ CNP	

C. Partea III. SARCINI .

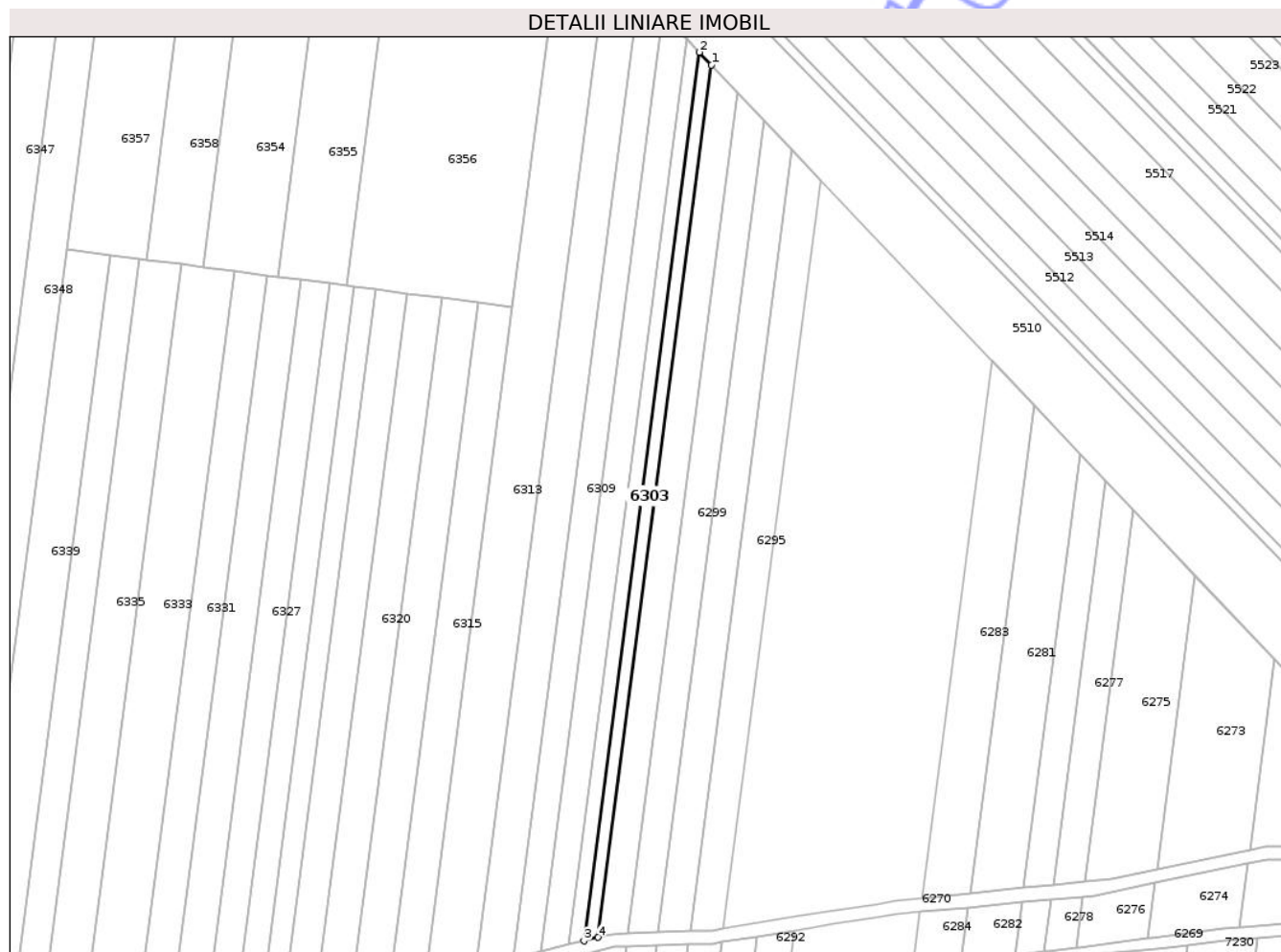
Inscrieri privind dezmembramintele dreptului de proprietate, drepturi reale de garanție și sarcini	Referințe
NU SUNT	

Anexa Nr. 1 La Partea I

Teren

Nr cadastral	Suprafața (mp)*	Observații / Referințe
	Din acte: 1.200 Masurata: 1.109	PARTE DIN TP 43/573. DIFERENȚA DE SUPRAFAȚĂ SE REGĂSEȘTE LA ID 6304, S 19.

* Suprafața este determinată în planul de proiecție Stereo 70.



Date referitoare la teren

Crt	Categorie folosință	Intra vilan	Suprafața (mp)	Tarla	Parcelă	Nr. topo	Observații / Referințe
1	arabil	NU	128	13	180/121B	-	NR. TOPO CORECT TARLA 39, PARCELA 274/121B
2	arabil	NU	981	13	180/121B	-	

Lungime Segmente

1) Valorile lungimilor segmentelor sunt obținute din proiecție în plan.

Punct început	X / Y	Punct sfârșit	X / Y	Lungime segment (** (m)
1	617.496,539 634.239,584	2	617.492,884 634.243,444	5.316
2	617.492,884 634.243,444	3	617.457,904 633.974,132	271.574
3	617.457,904 633.974,132	4	617.462,196 633.975,183	4.419
4	617.462,196 633.975,183	1	617.496,539 634.239,584	266.622

** Lungimile segmentelor sunt determinate în planul de proiecție Stereo 70 și sunt rotunjite la 1 milimetru.

*** Distanța dintre puncte este formată din segmente cumulate ce sunt mai mici decât valoarea 1 milimetru.

Neutilizabil în Circuitul
Civil

**DATE DESPRE IMOBILUL NR. 6305**

Oficiul de Cadastru și Publicitate Imobiliară NEAMT
Biroul de Cadastru și Publicitate Imobiliară Targu-Neamt

A. Partea I. Descrierea imobilului

TEREN Extravilan

Adresa: Jud. Neamt

Nr. Crt	Nr cadastral Nr. topografic	Suprafața* (mp)	Observații / Referințe
A1		Din acte: 1.300 Masurata: 1.205	Sector cadastral:19 Teren neimprejmuit; PARTE DIN TP 43/386. DIFERENȚA DE SUPRAFAȚĂ SE REGĂSEȘTE LA ID 6306, S 19.

B. Partea II. Proprietari și acte

Inscrieri privitoare la dreptul de proprietate și alte drepturi reale	Referințe
/	
Act Administrativ nr. 43/386, din 14/02/1997 emis de CJPSDPAT NEAMȚ;	
B1	A1
Intabulare, drept de PROPRIETATE, dobandit prin Reconstituire, cota actuala 1/1	
1) ANTON I IOAN, LIPSĂ CNP	
2) ANTON I PETRU, LIPSĂ CNP	

C. Partea III. SARCINI .

Inscrieri privind dezmembramintele dreptului de proprietate, drepturi reale de garanție și sarcini	Referințe
NU SUNT	

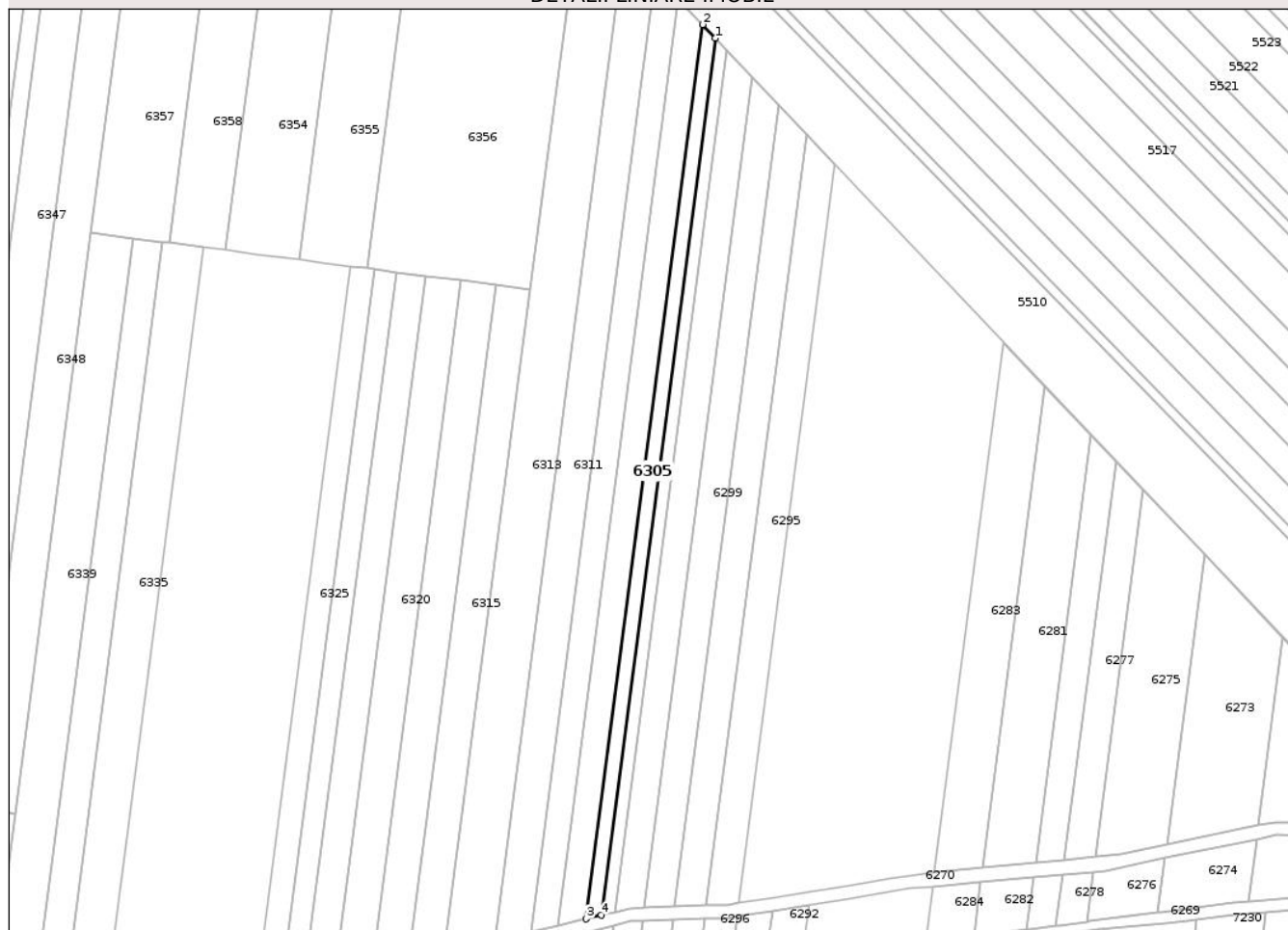
Anexa Nr. 1 La Partea I

Teren

Nr cadastral	Suprafața (mp)*	Observații / Referințe
	Din acte: 1.300 Masurata: 1.205	PARTE DIN TP 43/386. DIFERENȚA DE SUPRAFAȚĂ SE REGĂSEȘTE LA ID 6306, S 19.

* Suprafața este determinată în planul de proiecție Stereo 70.

DETALII LINIARE IMOBIL



Date referitoare la teren

Crt	Categorie folosință	Intra vilan	Suprafața (mp)	Tarla	Parcelă	Nr. topo	Observații / Referințe
1	arabil	NU	166	13	180/121A	-	NR. TOPO CORECT TARLA 39, PARCELA 274/121A
2	arabil	NU	1.039	13	180/121A	-	

Lungime Segmente

1) Valorile lungimilor segmentelor sunt obținute din proiecție în plan.

Punct început	X / Y	Punct sfârșit	X / Y	Lungime segment (** (m)
1	617.492,884 634.243,444	2	617.488,988 634.247,558	5.667
2	617.488,988 634.247,558	3	617.453,328 633.973,012	276.852
3	617.453,328 633.973,012	4	617.457,904 633.974,132	4.711
4	617.457,904 633.974,132	1	617.492,884 634.243,444	271.574

** Lungimile segmentelor sunt determinate în planul de proiecție Stereo 70 și sunt rotunjite la 1 milimetru.

*** Distanța dintre puncte este formată din segmente cumulate ce sunt mai mici decât valoarea 1 milimetru.

Neutilizabil în Circuitul
Civil

**DATE DESPRE IMOBILUL NR. 6307**

Oficiul de Cadastru și Publicitate Imobiliară NEAMT
Biroul de Cadastru și Publicitate Imobiliară Targu-Neamt

A. Partea I. Descrierea imobilului

TEREN Extravilan

Adresa: Jud. Neamt

Nr. Crt	Nr cadastral Nr. topografic	Suprafața* (mp)	Observații / Referințe
A1		Din acte: 2.500 Masurata: 2.326	Sector cadastral:19 Teren neimprejmuț; PARTE DIN TP 43/253. DIFERENȚA DE SUPRAFAȚĂ SE REGĂSEȘTE LA ID 6308, S 19.

B. Partea II. Proprietari și acte

Inscrieri privitoare la dreptul de proprietate și alte drepturi reale	Referințe
/	
Act Administrativ nr. 43/253, din 07/12/1995 emis de CJPSDPAT NEAMȚ;	
B1	A1
Intabulare, drept de PROPRIETATE, dobandit prin Reconstituire, cota actuala 1/1 1) TATARU N ELENA, LIPSĂ CNP	

C. Partea III. SARCINI .

Inscrieri privind dezmembramintele dreptului de proprietate, drepturi reale de garanție și sarcini	Referințe
NU SUNT	

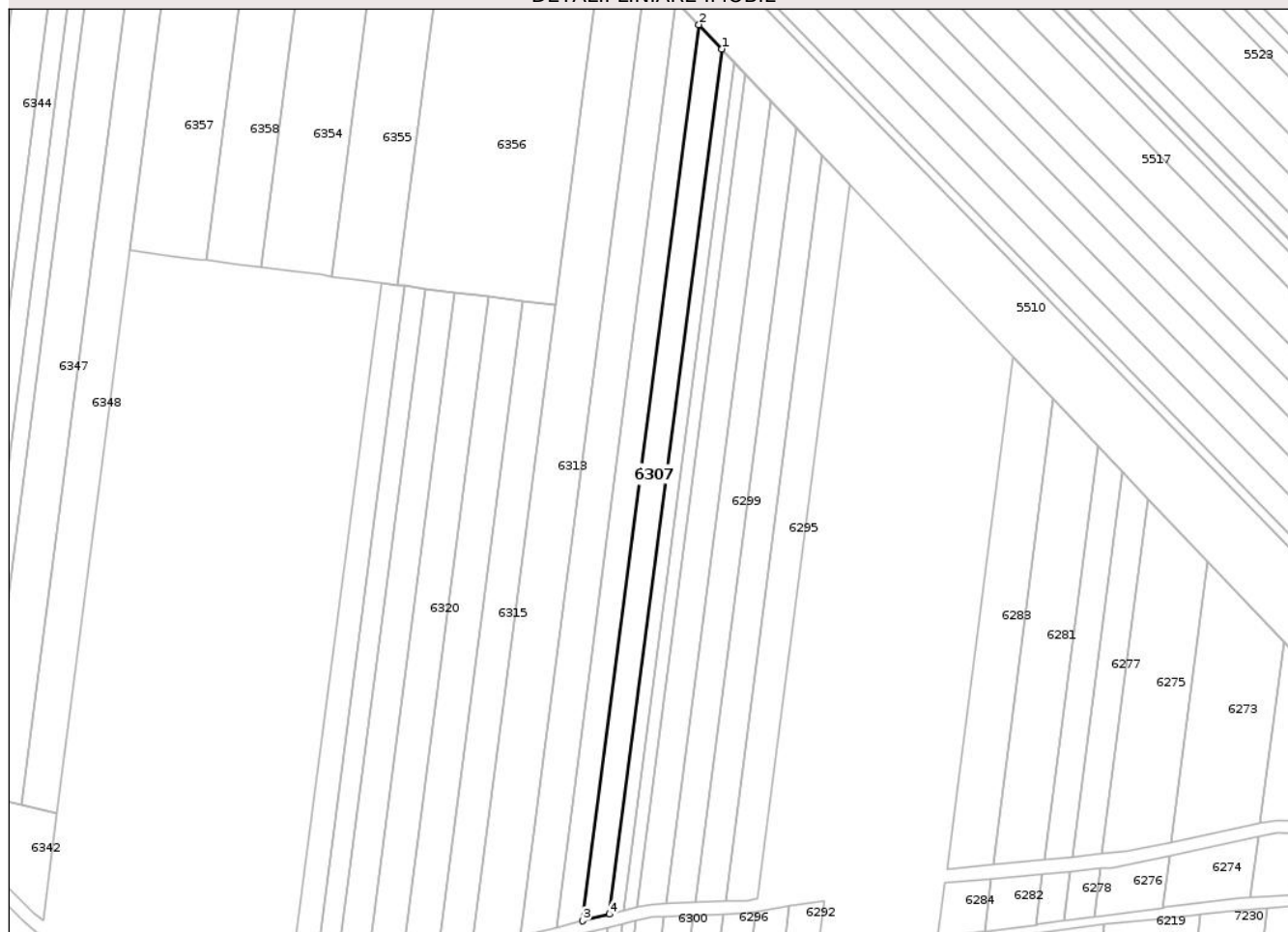
Anexa Nr. 1 La Partea I

Teren

Nr cadastral	Suprafața (mp)*	Observații / Referințe
	Din acte: 2.500 Masurata: 2.326	PARTE DIN TP 43/253. DIFERENȚA DE SUPRAFAȚĂ SE REGĂSEȘTE LA ID 6308, S 19.

* Suprafața este determinată în planul de proiecție Stereo 70.

DETALII LINIARE IMOBIL



Date referitoare la teren

Crt	Categorie folosință	Intra vilan	Suprafața (mp)	Tarla	Parcelă	Nr. topo	Observații / Referințe
1	arabil	NU	394	13	180/102A	-	NR. TOPO CORECT TARLA 39, PARCELA 274/102A
2	arabil	NU	1.932	13	180/102A	-	

Lungime Segmente

1) Valorile lungimilor segmentelor sunt obținute din proiecție în plan.

Punct început	X / Y	Punct sfârșit	X / Y	Lungime segment (** (m)
1	617.488,988 634.247,558	2	617.481,668 634.255,289	10.646
2	617.481,668 634.255,289	3	617.444,731 633.970,908	286.77
3	617.444,731 633.970,908	4	617.453,328 633.973,012	8.851
4	617.453,328 633.973,012	1	617.488,988 634.247,558	276.852

** Lungimile segmentelor sunt determinate în planul de proiecție Stereo 70 și sunt rotunjite la 1 milimetru.

*** Distanța dintre puncte este formată din segmente cumulate ce sunt mai mici decât valoarea 1 milimetru.

Neutilizabil în Circuitul
Civil

**DATE DESPRE IMOBILUL NR. 6310**

Oficiul de Cadastru și Publicitate Imobiliară NEAMT
Biroul de Cadastru și Publicitate Imobiliară Targu-Neamt

A. Partea I. Descrierea imobilului

TEREN Extravilan

Adresa: Jud. Neamt

Nr. Crt	Nr cadastral Nr. topografic	Suprafața* (mp)	Observații / Referințe
A1		Din acte: 2.500 Masurata: 166	Sector cadastral:19 Teren neimprejmit; PARTE DIN TP 43/217. DIFERENȚA DE SUPRAFAȚĂ SE REGĂSEȘTE LA ID 6309, S 19.

B. Partea II. Proprietari și acte

Inscrieri privitoare la dreptul de proprietate și alte drepturi reale	Referințe
/	
Act Administrativ nr. 43/217, din 24/06/1997 emis de CJPSDPAT NEAMȚ;	
B1	A1
Intabulare, drept de PROPRIETATE, dobandit prin Reconstituire, cota actuala 1/1	
1) STÎNGU C GHEORGHE, LIPSĂ CNP	

C. Partea III. SARCINI .

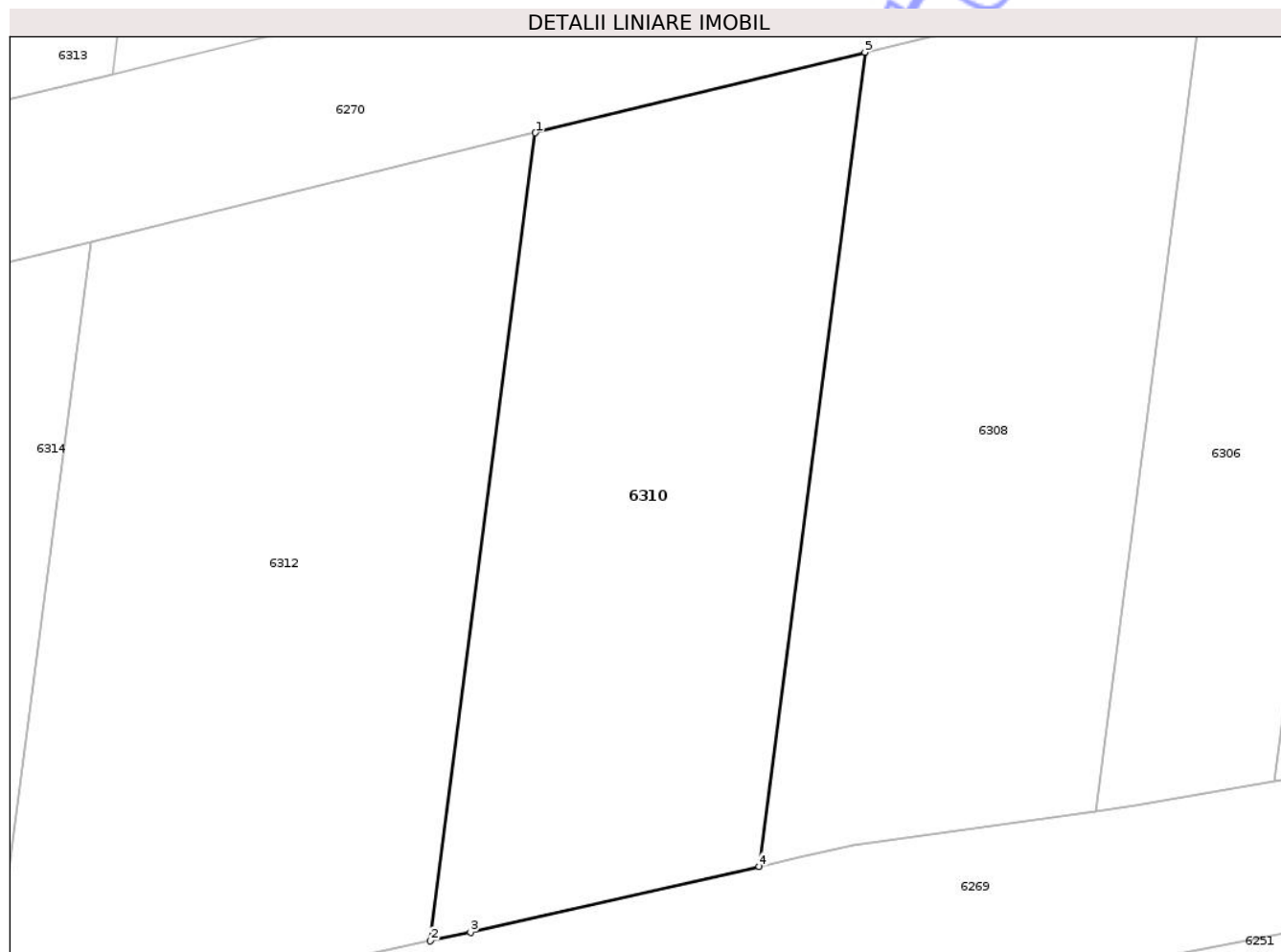
Inscrieri privind dezmembramintele dreptului de proprietate, drepturi reale de garanție și sarcini	Referințe
NU SUNT	

Anexa Nr. 1 La Partea I

Teren

Nr cadastral	Suprafața (mp)*	Observații / Referințe
	Din acte: 2.500 Masurata: 166	PARTE DIN TP 43/217. DIFERENȚA DE SUPRAFAȚĂ SE REGĂSEȘTE LA ID 6309, S 19.

* Suprafața este determinată în planul de proiecție Stereo 70.



Date referitoare la teren

Crt	Categorie folosință	Intra vilan	Suprafața (mp)	Tarla	Parcelă	Nr. topo	Observații / Referințe
1	arabil	NU	166	13	180/119A	-	

Lungime Segmente

1) Valorile lungimilor segmentelor sunt obținute din proiecție în plan.

Punct început	X / Y	Punct sfârșit	X / Y	Lungime segment (** (m)
1	617.435,841 633.964,619	2	617.433,185 633.944,169	20.622
2	617.433,185 633.944,169	3	617.434,197 633.944,386	1.035
3	617.434,197 633.944,386	4	617.441,502 633.946,051	7.492
4	617.441,502 633.946,051	5	617.444,179 633.966,659	20.78
5	617.444,179 633.966,659	1	617.435,841 633.964,619	8.583

** Lungimile segmentelor sunt determinate în planul de proiecție Stereo 70 și sunt rotunjite la 1 milimetru.

*** Distanța dintre puncte este formată din segmente cumulate ce sunt mai mici decât valoarea 1 milimetru.

Neutilizabil în Circuitul
Civil

**DATE DESPRE IMOBILUL NR. 6311**

Oficiul de Cadastru și Publicitate Imobiliară NEAMT
 Biroul de Cadastru și Publicitate Imobiliară Targu-Neamt

A. Partea I. Descrierea imobilului

TEREN Extravilan

Adresa: Jud. Neamt

Nr. Crt	Nr cadastral Nr. topografic	Suprafața* (mp)	Observații / Referințe
A1		Din acte: 3.494 Masurata: 3.273	Sector cadastral:19 Teren neimprejmuit; PARTE DIN TP 70/1104. DIFERENȚA DE SUPRAFAȚĂ SE REGĂSEȘTE LA ID 6312, S 19.

B. Partea II. Proprietari și acte

Inscrieri privitoare la dreptul de proprietate și alte drepturi reale	Referințe
/	
Act Administrativ nr. 70/1104, din 01/08/1995 emis de CJPSDPAT NEAMȚ;	
B1	A1
Intabulare, drept de PROPRIETATE, dobandit prin Reconstituire, cota actuala 1/1	
1) TĂNĂSELEA V NISTOR, LIPSĂ CNP	
2) MIHAILĂ ANICA, LIPSĂ CNP	

C. Partea III. SARCINI .

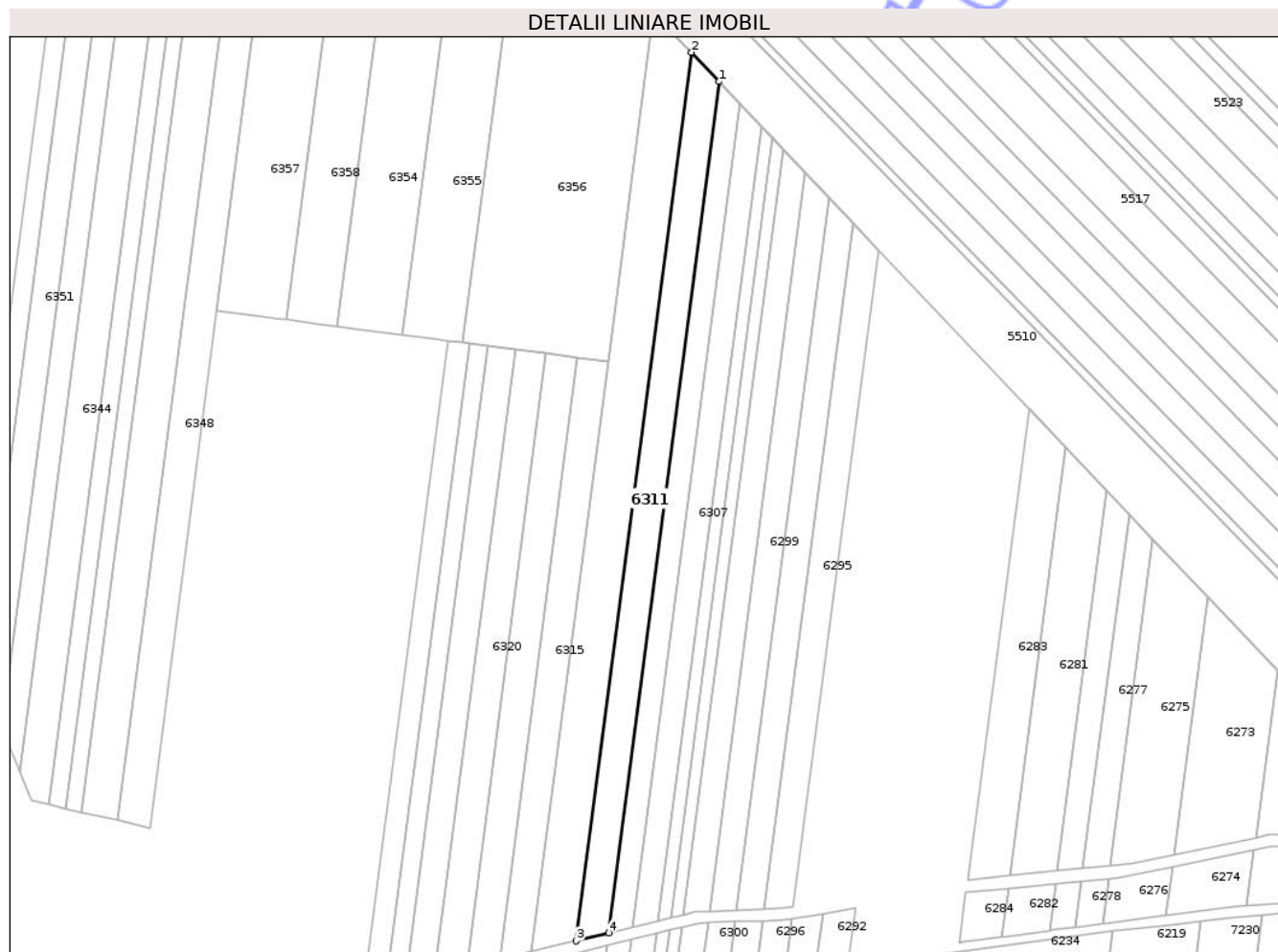
Inscrieri privind dezmembramintele dreptului de proprietate, drepturi reale de garanție și sarcini	Referințe
NU SUNT	

Anexa Nr. 1 La Partea I

Teren

Nr cadastral	Suprafața (mp)*	Observații / Referințe
	Din acte: 3.494 Masurata: 3.273	PARTE DIN TP 70/1104. DIFERENȚA DE SUPRAFAȚĂ SE REGĂSEȘTE LA ID 6312, S 19.

* Suprafața este determinată în planul de proiecție Stereo 70.



Date referitoare la teren

Crt	Categorie folosință	Intra vilan	Suprafața (mp)	Tarla	Parcelă	Nr. topo	Observații / Referințe
1	arabil	NU	816	13	180/110A	-	NR. TOPO CORECT TARLA 39, PARCELA 274/110A
2	arabil	NU	2.457	13	180/110	-	

Lungime Segmente

1) Valorile lungimilor segmentelor sunt obținute din proiecție în plan.

Punct început	X / Y	Punct sfârșit	X / Y	Lungime segment (** (m)
1	617.474,57 634.262,787	2	617.464,987 634.272,908	13.938
2	617.464,987 634.272,908	3	617.425,138 633.966,113	309.372
3	617.425,138 633.966,113	4	617.436,393 633.968,868	11.587
4	617.436,393 633.968,868	1	617.474,57 634.262,787	296.388

** Lungimile segmentelor sunt determinate în planul de proiecție Stereo 70 și sunt rotunjite la 1 milimetru.

*** Distanța dintre puncte este formată din segmente cumulate ce sunt mai mici decât valoarea 1 milimetru.

Neutilizabil în Circuitul
Civil

**DATE DESPRE IMOBILUL NR. 6314**

Oficiul de Cadastru și Publicitate Imobiliară NEAMT
Biroul de Cadastru și Publicitate Imobiliară Targu-Neamt

A. Partea I. Descrierea imobilului

TEREN Extravilan

Adresa: Jud. Neamt

Nr. Crt	Nr cadastral Nr. topografic	Suprafața* (mp)	Observații / Referințe
A1		Din acte: 5.000 Masurata: 292	Sector cadastral:19 Teren neimprejmuit; PARTE DIN TP 70/969. DIFERENȚA DE SUPRAFAȚĂ SE REGĂSEȘTE LA ID 6313, S 19.

B. Partea II. Proprietari și acte

Inscrieri privitoare la dreptul de proprietate și alte drepturi reale		Referințe
/		
Act Administrativ nr. 70/969, din 18/11/1998 emis de CJPSDPAT NEAMȚ;		
B1	Intabulare, drept de PROPRIETATE, dobandit prin Reconstituire, cota actuala 1/1 1) MAFTEI GH PETREA, LIPSĂ CNP 2) COJOCARU GH MARIA, LIPSĂ CNP 3) HÎNGĂNESCU GH ELENA, LIPSĂ CNP 4) DINCULESCU GH ANA, LIPSĂ CNP 5) MAFTEI GH MIHAI, LIPSĂ CNP 6) MAFTEI GH TOADER, LIPSĂ CNP 7) MAFTEI GH VASILE, LIPSĂ CNP 8) MAFTEI GH AURICA, LIPSĂ CNP 9) MAFTEI D AURICA, LIPSĂ CNP	A1

C. Partea III. SARCINI .

Inscrieri privind dezmembramintele dreptului de proprietate, drepturi reale de garanție și sarcini	Referințe
NU SUNT	

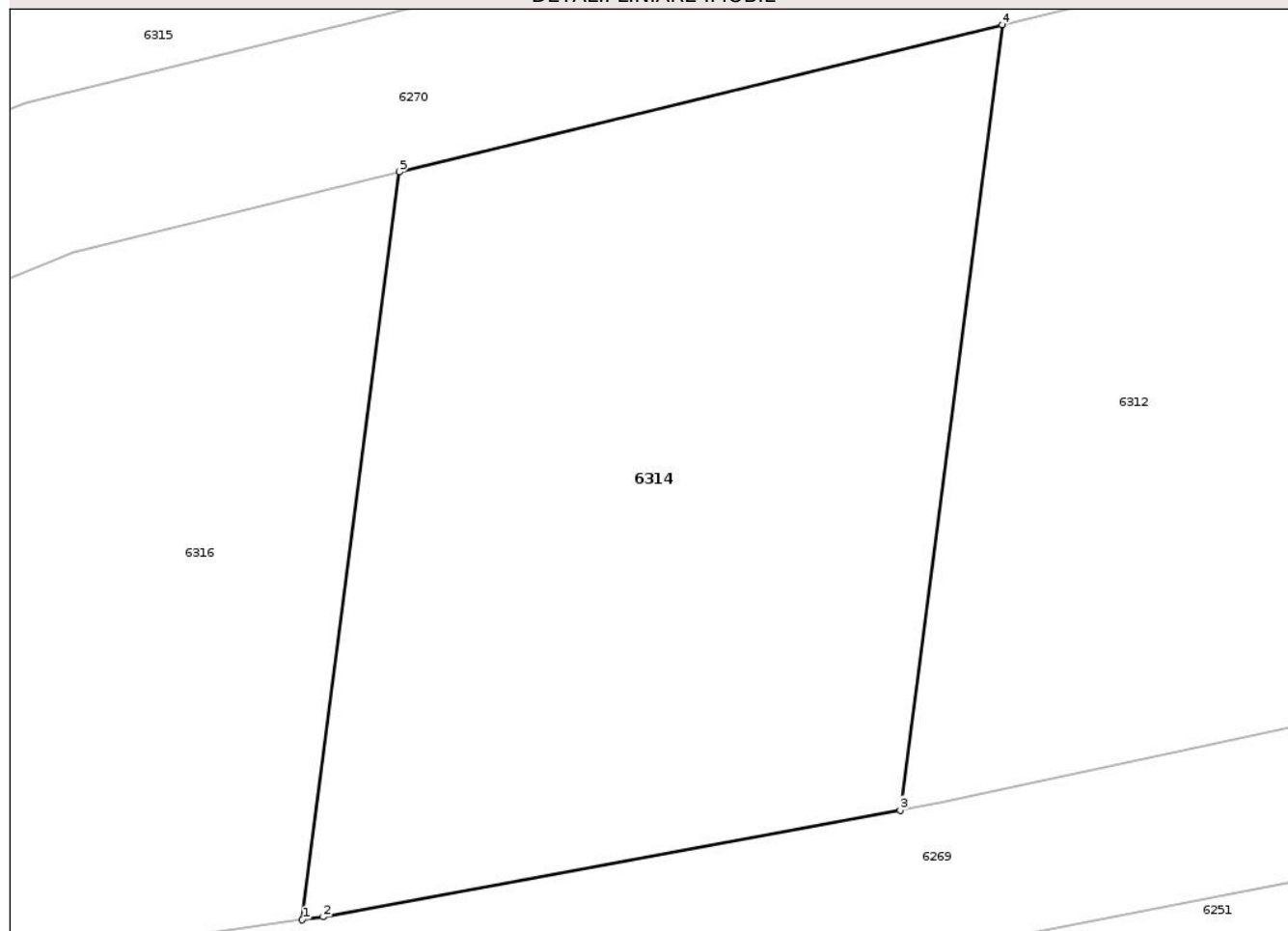
Anexa Nr. 1 La Partea I

Teren

Nr cadastral	Suprafața (mp)*	Observații / Referințe
	Din acte: 5.000 Masurata: 292	PARTE DIN TP 70/969. DIFERENȚA DE SUPRAFAȚĂ SE REGĂSEȘTE LA ID 6313, S 19.

* Suprafața este determinată în planul de proiecție Stereo 70.

DETALII LINIARE IMOBIL



Date referitoare la teren

Crt	Categorie folosință	Intra vilan	Suprafața (mp)	Tarla	Parcelă	Nr. topo	Observații / Referințe
1	arabil	NU	292	13	180/215B	-	

Lungime Segmente

1) Valorile lungimilor segmentelor sunt obținute din proiecție în plan.

Punct început	X / Y	Punct sfârșit	X / Y	Lungime segment (** (m)
1	617.406,699 633.938,988	2	617.407,234 633.939,064	0.541
2	617.407,234 633.939,064	3	617.421,979 633.941,793	14.995
3	617.421,979 633.941,793	4	617.424,586 633.961,867	20.242
4	617.424,586 633.961,867	5	617.409,181 633.958,099	15.86
5	617.409,181 633.958,099	1	617.406,699 633.938,988	19.271

** Lungimile segmentelor sunt determinate în planul de proiecție Stereo 70 și sunt rotunjite la 1 milimetru.

*** Distanța dintre puncte este formată din segmente cumulate ce sunt mai mici decât valoarea 1 milimetru.

Neutilizabil în Circuitul
Civil

**DATE DESPRE IMOBILUL NR. 6315**

Oficiul de Cadastru și Publicitate Imobiliară NEAMT
Biroul de Cadastru și Publicitate Imobiliară Targu-Neamt

A. Partea I. Descrierea imobilului

TEREN Extravilan

Adresa: Jud. Neamt

Nr. Crt	Nr cadastral Nr. topografic	Suprafața* (mp)	Observații / Referințe
A1		Din acte: 2.400 Masurata: 2.202	Sector cadastral:19 Teren neimprejmuit; PARTE DIN TP 43/432. DIFERENȚA DE SUPRAFAȚĂ SE REGĂSEȘTE LA ID 6316, S 19.

B. Partea II. Proprietari și acte

Inscrieri privitoare la dreptul de proprietate și alte drepturi reale	Referințe
/	
Act Administrativ nr. 43/432, din 15/10/1997 emis de CJPSDPAT NEAMȚ;	
B1	A1
Intabulare, drept de PROPRIETATE, dobandit prin Reconstituire, cota actuala 1/1	
1) CUCU ELEONORA, LIPSĂ CNP	
2) CUCU C IOAN, LIPSĂ CNP	

C. Partea III. SARCINI .


Inscrieri privind dezmembramintele dreptului de proprietate, drepturi reale de garanție și sarcini	Referințe
NU SUNT	

Anexa Nr. 1 La Partea I

Teren

Nr cadastral	Suprafața (mp)*	Observații / Referințe
	Din acte: 2.400 Masurata: 2.202	PARTE DIN TP 43/432. DIFERENȚA DE SUPRAFAȚĂ SE REGĂSEȘTE LA ID 6316, S 19.

* Suprafața este determinată în planul de proiecție Stereo 70.



Date referitoare la teren

Crt	Categorie folosință	Intra vilan	Suprafața (mp)	Tarla	Parcelă	Nr. topo	Observații / Referințe
1	arabil	NU	2.202	13	180/309B	-	

Lungime Segmente

1) Valorile lungimilor segmentelor sunt obținute din proiecție în plan.

Punct început	X / Y	Punct sfârșit	X / Y	Lungime segment (** (m)
1	617.398,666 633.959,48	2	617.399,63 633.959,87	1.04
2	617.399,63 633.959,87	3	617.409,732 633.962,342	10.4
3	617.409,732 633.962,342	4	617.436,216 634.166,237	205.608
4	617.436,216 634.166,237	5	617.425,698 634.167,597	10.605
5	617.425,698 634.167,597	1	617.398,666 633.959,48	209.865

** Lungimile segmentelor sunt determinate în planul de proiecție Stereo 70 și sunt rotunjite la 1 milimetru.

*** Distanța dintre puncte este formată din segmente cumulate ce sunt mai mici decât valoarea 1 milimetru.

Neutilizabil în Circuitul
Civil

**DATE DESPRE IMOBILUL NR. 6316**

Oficiul de Cadastru și Publicitate Imobiliară NEAMT
Biroul de Cadastru și Publicitate Imobiliară Targu-Neamt

A. Partea I. Descrierea imobilului

TEREN Extravilan

Adresa: Jud. Neamt

Nr. Crt	Nr cadastral Nr. topografic	Suprafața* (mp)	Observații / Referințe
A1		Din acte: 2.400 Masurata: 198	Sector cadastral:19 Teren neimprejmit; PARTE DIN TP 43/432. DIFERENȚA DE SUPRAFAȚĂ SE REGĂSEȘTE LA ID 6315, S 19.

B. Partea II. Proprietari și acte

Inscrieri privitoare la dreptul de proprietate și alte drepturi reale	Referințe
/	
Act Administrativ nr. 43/432, din 15/10/1997 emis de CJPSDPAT NEAMȚ;	
B1	A1
Intabulare, drept de PROPRIETATE, dobandit prin Reconstituire, cota actuala 1/1	
1) CUCU ELEONORA, LIPSĂ CNP	
2) CUCU C IOAN, LIPSĂ CNP	

C. Partea III. SARCINI .

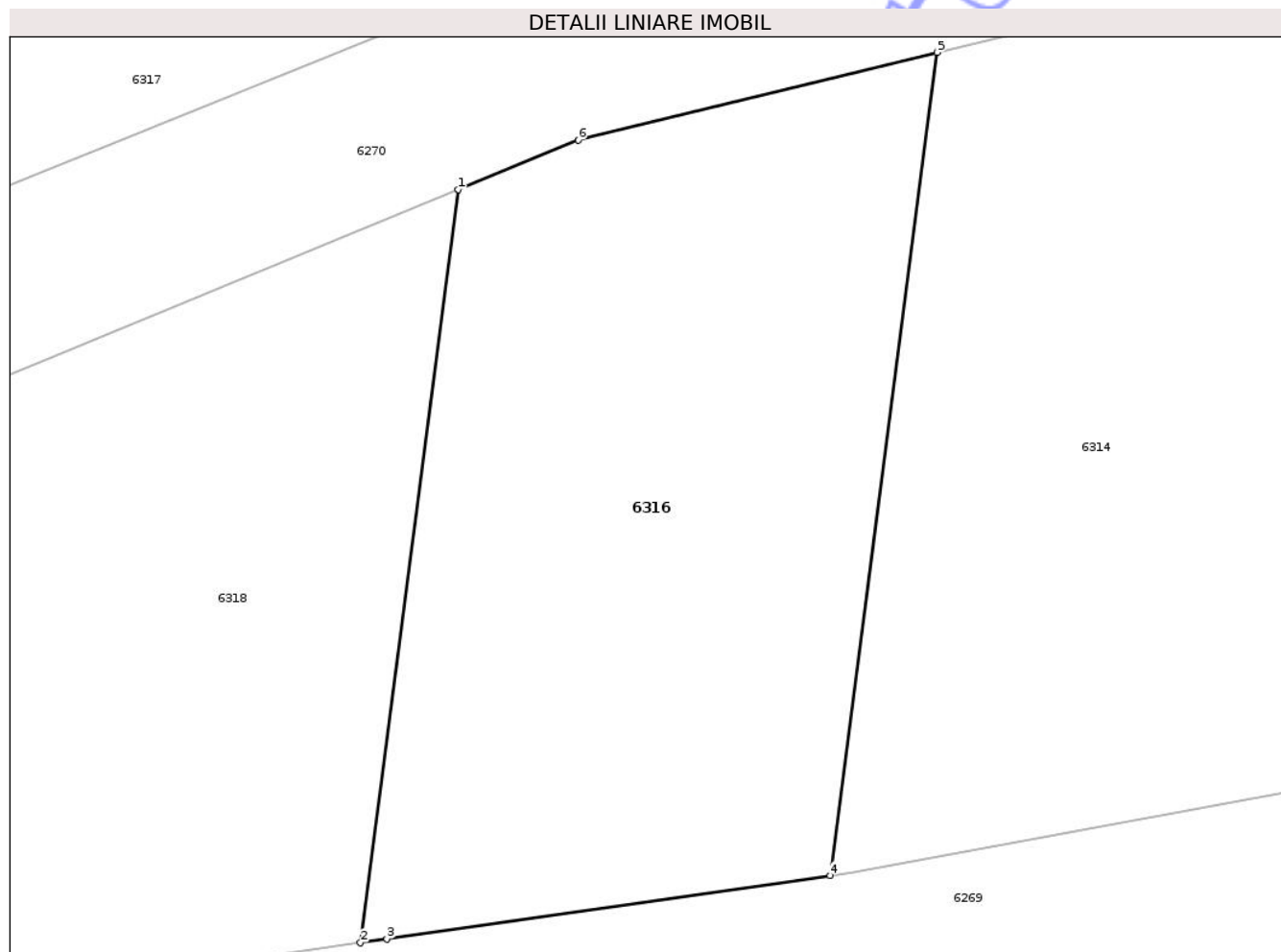
Inscrieri privind dezmembramintele dreptului de proprietate, drepturi reale de garanție și sarcini	Referințe
NU SUNT	

Anexa Nr. 1 La Partea I

Teren

Nr cadastral	Suprafața (mp)*	Observații / Referințe
	Din acte: 2.400 Masurata: 198	PARTE DIN TP 43/432. DIFERENȚA DE SUPRAFAȚĂ SE REGĂSEȘTE LA ID 6315, S 19.

* Suprafața este determinată în planul de proiecție Stereo 70.



Date referitoare la teren

Crt	Categorie folosință	Intra vilan	Suprafața (mp)	Tarla	Parcelă	Nr. topo	Observații / Referințe
1	arabil	NU	198	13	180/309B	-	

Lungime Segmente

1) Valorile lungimilor segmentelor sunt obținute din proiecție în plan.

Punct început	X / Y	Punct sfârșit	X / Y	Lungime segment (** (m)
1	617.398,073 633.954,917	2	617.395,802 633.937,431	17.633
2	617.395,802 633.937,431	3	617.396,414 633.937,52	0.618
3	617.396,414 633.937,52	4	617.406,699 633.938,988	10.389
4	617.406,699 633.938,988	5	617.409,181 633.958,099	19.271
5	617.409,181 633.958,099	6	617.400,856 633.956,062	8.57

Punct început	X / Y	Punct sfârșit	X / Y	Lungime segment (** (m)
6	617.400,856 633.956,062	1	617.398,073 633.954,917	3.009

** Lungimile segmentelor sunt determinate în planul de proiecție Stereo 70 și sunt rotunjite la 1 milimetru.

*** Distanța dintre puncte este formată din segmente cumulate ce sunt mai mici decât valoarea 1 milimetru.

Neutilizabil în Circuitul Civil

**DATE DESPRE IMOBILUL NR. 6317**

Oficiul de Cadastru și Publicitate Imobiliară NEAMT
Biroul de Cadastru și Publicitate Imobiliară Targu-Neamt

A. Partea I. Descrierea imobilului

TEREN Extravilan

Adresa: Jud. Neamt

Nr. Crt	Nr cadastral Nr. topografic	Suprafața* (mp)	Observații / Referințe
A1		Din acte: 2.500 Masurata: 2.325	Sector cadastral:19 Teren neimprejmuit; PARTE DIN TP 70/1085. DIFERENȚA DE SUPRAFAȚĂ SE REGĂSEȘTE LA ID 6318, S 19.

B. Partea II. Proprietari și acte

Inscrieri privitoare la dreptul de proprietate și alte drepturi reale	Referințe
/	
Act Administrativ nr. 70/1085, din 18/04/2001 emis de CJPSDPAT NEAMȚ;	
B1	A1
Intabulare, drept de PROPRIETATE, dobandit prin Reconstituire, cota actuala 1/1	
1) TĂNASELEA T PETRU, LIPSĂ CNP 2) TANASELEA TOADER, LIPSĂ CNP 3) TANASELEA ANISOARA, LIPSĂ CNP 4) TANASELEA MIRCEA, LIPSĂ CNP 5) TANASELEA MARIA, LIPSĂ CNP	

C. Partea III. SARCINI .


Inscrieri privind dezmembramintele dreptului de proprietate, drepturi reale de garanție și sarcini	Referințe
NU SUNT	

Anexa Nr. 1 La Partea I

Teren

Nr cadastral	Suprafața (mp)*	Observații / Referințe
	Din acte: 2.500 Masurata: 2.325	PARTE DIN TP 70/1085. DIFERENȚA DE SUPRAFAȚĂ SE REGĂSEȘTE LA ID 6318, S 19.

* Suprafața este determinată în planul de proiecție Stereo 70.



Date referitoare la teren

Crt	Categorie folosință	Intra vilan	Suprafața (mp)	Tarla	Parcelă	Nr. topo	Observații / Referințe
1	arabil	NU	2.325	13	180/113A	-	

Lungime Segmente

1) Valorile lungimilor segmentelor sunt obținute din proiecție în plan.

Punct început	X / Y	Punct sfârșit	X / Y	Lungime segment (** (m)
1	617.425,698 634.167,597	2	617.414,87 634.168,996	10.918
2	617.414,87 634.168,996	3	617.387,046 633.954,782	216.014
3	617.387,046 633.954,782	4	617.398,666 633.959,48	12.534
4	617.398,666 633.959,48	1	617.425,698 634.167,597	209.865

** Lungimile segmentelor sunt determinate în planul de proiecție Stereo 70 și sunt rotunjite la 1 milimetru.

*** Distanța dintre puncte este formată din segmente cumulate ce sunt mai mici decât valoarea 1 milimetru.

Neutilizabil în Circuitul
Civil

**DATE DESPRE IMOBILUL NR. 6319**

Oficiul de Cadastru și Publicitate Imobiliară NEAMT
 Biroul de Cadastru și Publicitate Imobiliară Targu-Neamt

A. Partea I. Descrierea imobilului

TEREN Extravilan

Adresa: Jud. Neamt

Nr. Crt	Nr cadastral Nr. topografic	Suprafața* (mp)	Observații / Referințe
A1		Din acte: 2.500 Masurata: 141	Sector cadastral:19 Teren neimprejmit; PARTE DIN TP 70/1270. DIFERENȚA DE SUPRAFAȚĂ SE REGĂSEȘTE LA ID 6320, S 19.

B. Partea II. Proprietari și acte

Inscrieri privitoare la dreptul de proprietate și alte drepturi reale	Referințe
/	
Act Administrativ nr. 70/1270, din 27/09/1995 emis de CJPSDPAT NEAMȚ;	
B1	A1
Intabulare, drept de PROPRIETATE, dobandit prin Reconstituire, cota actuala 1/1	
1) MANOLACHE N GHEORGHE, LIPSĂ CNP	

C. Partea III. SARCINI .

Inscrieri privind dezmembramintele dreptului de proprietate, drepturi reale de garanție și sarcini	Referințe
NU SUNT	

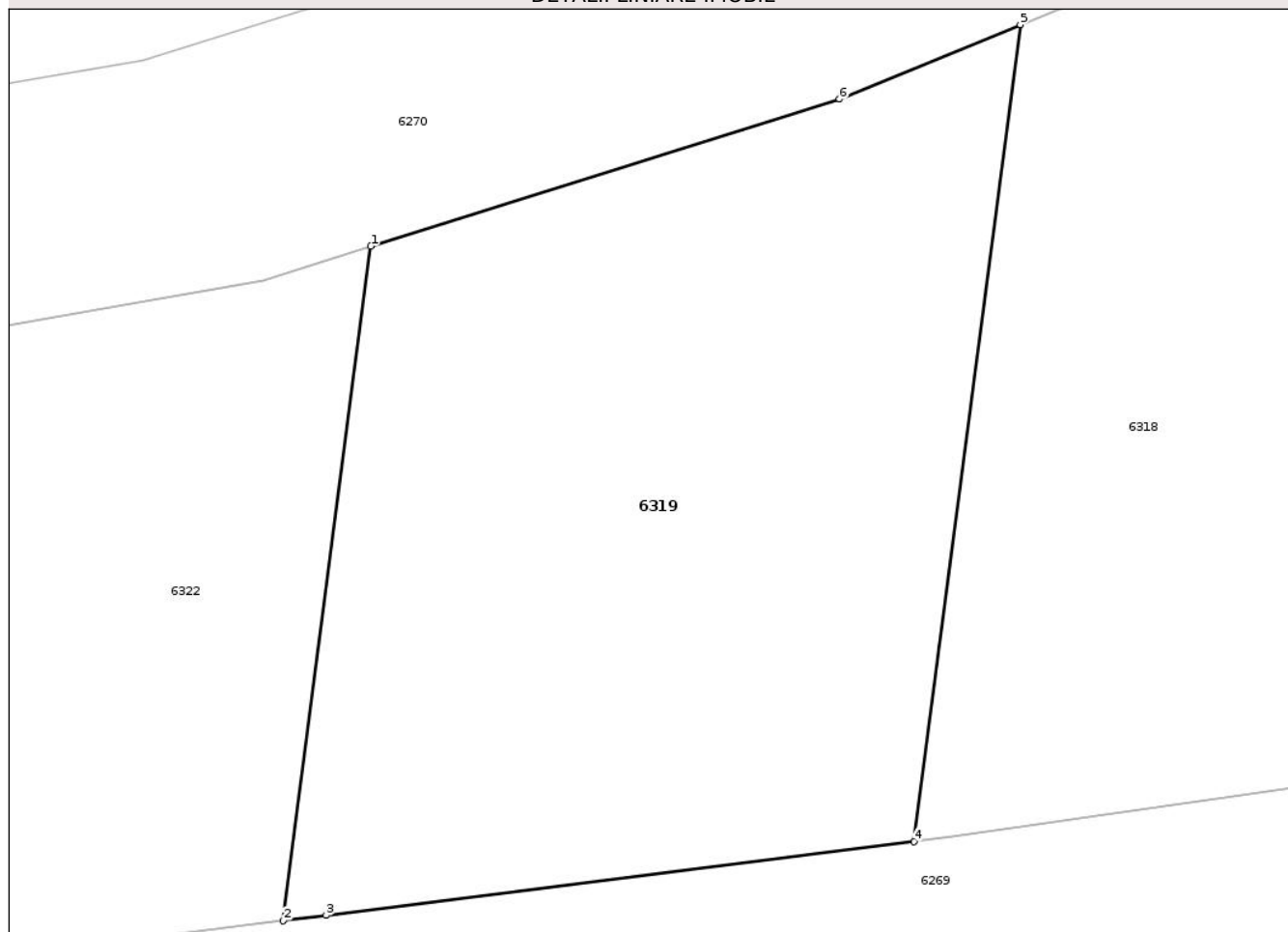
Anexa Nr. 1 La Partea I

Teren

Nr cadastral	Suprafața (mp)*	Observații / Referințe
	Din acte: 2.500 Masurata: 141	PARTE DIN TP 70/1270. DIFERENȚA DE SUPRAFAȚĂ SE REGĂSEȘTE LA ID 6320, S 19.

* Suprafața este determinată în planul de proiecție Stereo 70.

DETALII LINIARE IMOBIL



Date referitoare la teren

Crt	Categorie folosință	Intra vilan	Suprafața (mp)	Tarla	Parcelă	Nr. topo	Observații / Referințe
1	arabil	NU	141	13	180/112	-	

Lungime Segmente

1) Valorile lungimilor segmentelor sunt obținute din proiecție în plan.

Punct început	X / Y	Punct sfârșit	X / Y	Lungime segment (** (m)
1	617.375,061 633.946,248	2	617.373,526 633.934,432	11.916
2	617.373,526 633.934,432	3	617.374,276 633.934,526	0.755
3	617.374,276 633.934,526	4	617.384,584 633.935,823	10.389
4	617.384,584 633.935,823	5	617.386,442 633.950,13	14.428
5	617.386,442 633.950,13	6	617.383,275 633.948,827	3.425

Punct început	X / Y	Punct sfârșit	X / Y	Lungime segment (** (m)
6	617.383,275 633.948,827	1	617.375,061 633.946,248	8.609

** Lungimile segmentelor sunt determinate în planul de proiecție Stereo 70 și sunt rotunjite la 1 milimetru.

*** Distanța dintre puncte este formată din segmente cumulate ce sunt mai mici decât valoarea 1 milimetru.

Neutilizabil în Circuitul Civil

**DATE DESPRE IMOBILUL NR. 6321**

Oficiul de Cadastru și Publicitate Imobiliară NEAMT
Biroul de Cadastru și Publicitate Imobiliară Targu-Neamt

A. Partea I. Descrierea imobilului

TEREN Extravilan

Adresa: Jud. Neamt

Nr. Crt	Nr cadastral Nr. topografic	Suprafața* (mp)	Observații / Referințe
A1		Din acte: 2.200 Masurata: 2.093	Sector cadastral:19 Teren neimprejmit; PARTE DIN TP 70/383. DIFERENȚA DE SUPRAFAȚĂ SE REGĂSEȘTE LA ID 6322, S 19.

B. Partea II. Proprietari și acte

Inscrieri privitoare la dreptul de proprietate și alte drepturi reale	Referințe
/	
Act Administrativ nr. 70/383, din 04/08/1997 emis de CJPSDPAT NEAMȚ;	
B1	A1
Intabulare, drept de PROPRIETATE, dobandit prin Reconstituire, cota actuala 1/1 1) OTEA GH ANICA, LIPSĂ CNP	

C. Partea III. SARCINI .

Inscrieri privind dezmembramintele dreptului de proprietate, drepturi reale de garanție și sarcini	Referințe
NU SUNT	

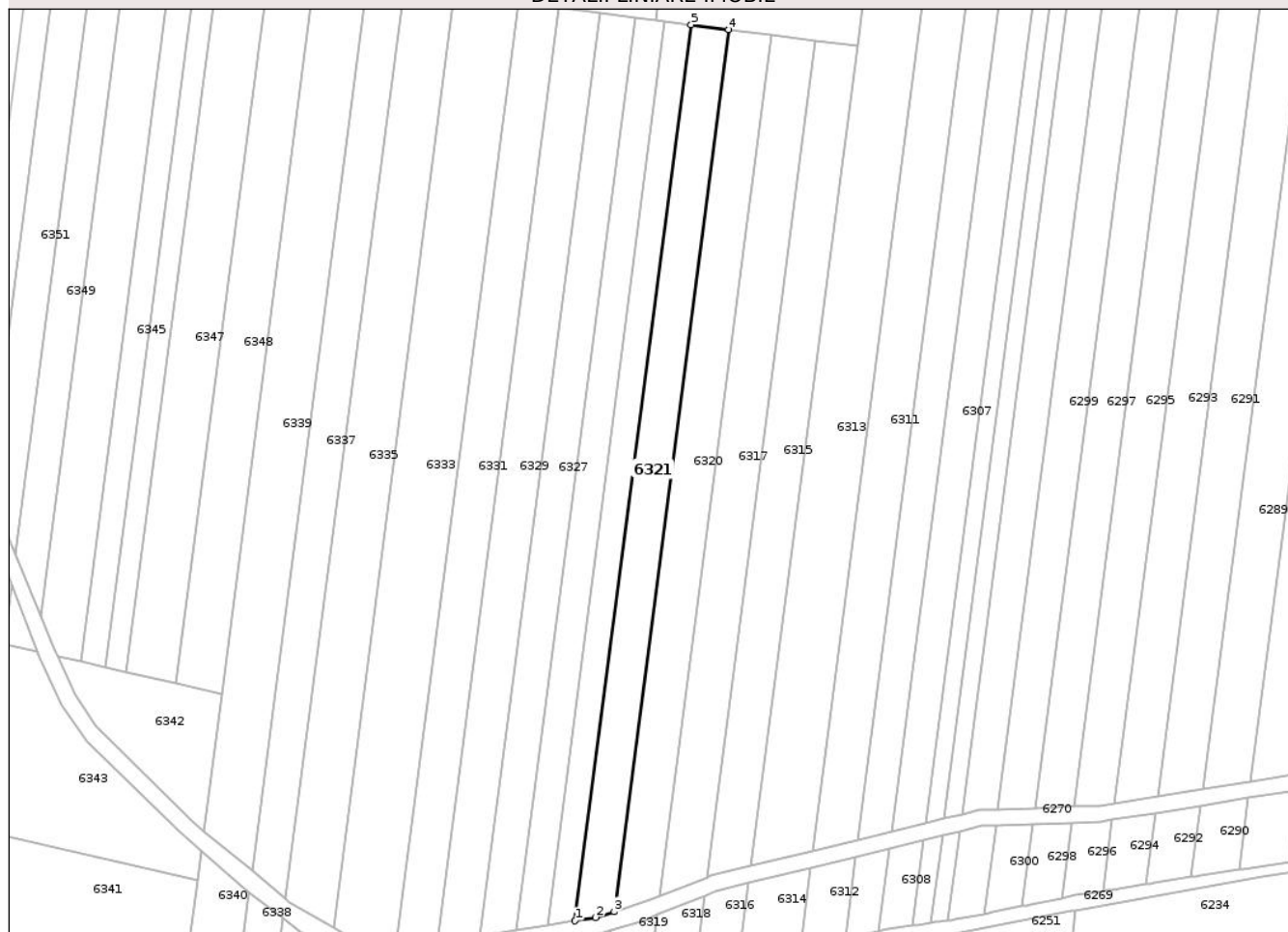
Anexa Nr. 1 La Partea I

Teren

Nr cadastral	Suprafața (mp)*	Observații / Referințe
	Din acte: 2.200 Masurata: 2.093	PARTE DIN TP 70/383. DIFERENȚA DE SUPRAFAȚĂ SE REGĂSEȘTE LA ID 6322, S 19.

* Suprafața este determinată în planul de proiecție Stereo 70.

DETALII LINIARE IMOBIL



Date referitoare la teren

Crt	Categorie folosință	Intra vilan	Suprafața (mp)	Tarla	Parcelă	Nr. topo	Observații / Referințe
1	arabil	NU	144	13	180/111A	-	NR. TOPO CORECT TARLA 39, PARCELA 274/111A
2	arabil	NU	1.949	13	180/111A	-	

Lungime Segmente

1) Valorile lungimilor segmentelor sunt obținute din proiecție în plan.

Punct început	X / Y	Punct sfârșit	X / Y	Lungime segment (** (m)
1	617.365,919 633.948,656	2	617.371,059 633.949,495	5.208
2	617.371,059 633.949,495	3	617.375,673 633.950,959	4.841
3	617.375,673 633.950,959	4	617.404,173 634.170,379	221.263
4	617.404,173 634.170,379	5	617.394,875 634.171,581	9.376

Punct început	X / Y	Punct sfârșit	X / Y	Lungime segment (** (m)
5	617.394,875 634.171,581	1	617.365,919 633.948,656	224.798

** Lungimile segmentelor sunt determinate în planul de proiecție Stereo 70 și sunt rotunjite la 1 milimetru.

*** Distanța dintre puncte este formată din segmente cumulate ce sunt mai mici decât valoarea 1 milimetru.

Neutilizabil în Circuitul Civil



DATE DESPRE IMOBILUL NR. 6322

Oficiul de Cadastru și Publicitate Imobiliară NEAMT
Biroul de Cadastru și Publicitate Imobiliară Targu-Neamt

A. Partea I. Descrierea imobilului

TEREN Extravilan

Adresa: Jud. Neamt

Nr. Crt	Nr cadastral Nr. topografic	Suprafața* (mp)	Observații / Referințe
A1		Din acte: 2.200 Masurata: 107	Sector cadastral:19 Teren neimprejmit; PARTE DIN TP 70/383. DIFERENȚA DE SUPRAFAȚĂ SE REGĂSEȘTE LA ID 6321, S 19.

B. Partea II. Proprietari și acte

Inscrieri privitoare la dreptul de proprietate și alte drepturi reale	Referințe
/	
Act Administrativ nr. 70/383, din 04/08/1997 emis de CJPSDPAT NEAMȚ;	
B1	A1
Intabulare, drept de PROPRIETATE, dobandit prin Reconstituire, cota actuala 1/1 1) OTEA GH ANICA, LIPSĂ CNP	

C. Partea III. SARCINI .

Inscrieri privind dezmembramintele dreptului de proprietate, drepturi reale de garanție și sarcini	Referințe
NU SUNT	

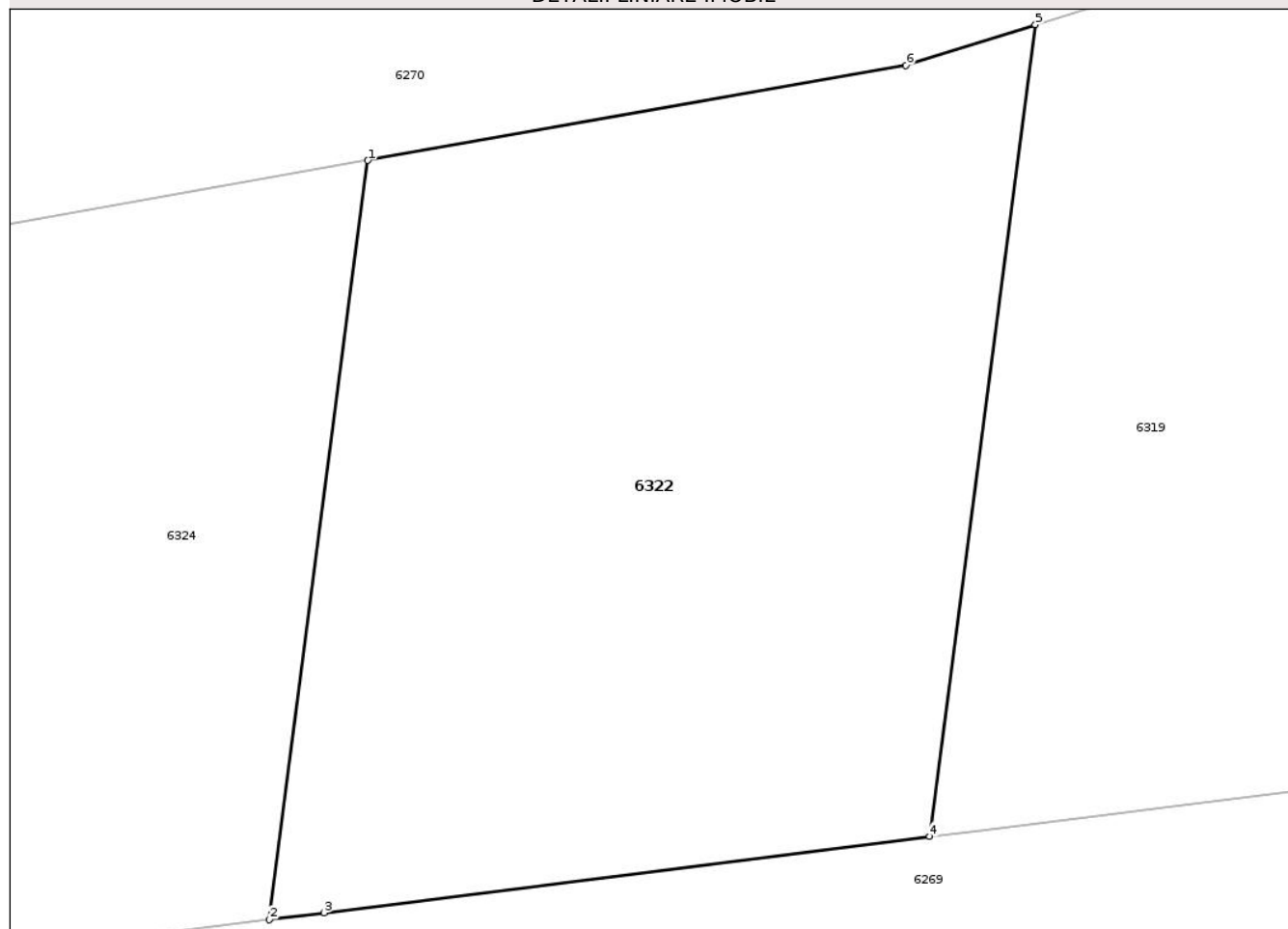
Anexa Nr. 1 La Partea I

Teren

Nr cadastral	Suprafața (mp)*	Observații / Referințe
	Din acte: 2.200 Masurata: 107	PARTE DIN TP 70/383. DIFERENȚA DE SUPRAFAȚĂ SE REGĂSEȘTE LA ID 6321, S 19.

* Suprafața este determinată în planul de proiecție Stereo 70.

DETALII LINIARE IMOBIL



Date referitoare la teren

Crt	Categorie folosință	Intra vilan	Suprafața (mp)	Tarla	Parcelă	Nr. topo	Observații / Referințe
1	arabil	NU	107	13	180/111A	-	

Lungime Segmente

1) Valorile lungimilor segmentelor sunt obținute din proiecție în plan.

Punct început	X / Y	Punct sfârșit	X / Y	Lungime segment (** (m)
1	617.365,35 633.944,271	2	617.363,915 633.933,222	11.142
2	617.363,915 633.933,222	3	617.364,715 633.933,323	0.807
3	617.364,715 633.933,323	4	617.373,526 633.934,432	8.88
4	617.373,526 633.934,432	5	617.375,061 633.946,248	11.916
5	617.375,061 633.946,248	6	617.373,181 633.945,658	1.971

Punct început	X / Y	Punct sfârșit	X / Y	Lungime segment (** (m)
6	617.373,181 633.945,658	1	617.365,35 633.944,271	7.953

** Lungimile segmentelor sunt determinate în planul de proiecție Stereo 70 și sunt rotunjite la 1 milimetru.

*** Distanța dintre puncte este formată din segmente cumulate ce sunt mai mici decât valoarea 1 milimetru.

Neutilizabil în Circuitul Civil

**DATE DESPRE IMOBILUL NR. 6323**

Oficiul de Cadastru și Publicitate Imobiliară NEAMT
 Biroul de Cadastru și Publicitate Imobiliară Targu-Neamt

A. Partea I. Descrierea imobilului

TEREN Extravilan

Adresa: Jud. Neamt

Nr. Crt	Nr cadastral Nr. topografic	Suprafața* (mp)	Observații / Referințe
A1		Din acte: 1.555 Masurata: 1.483	Sector cadastral:19 Teren neimprejmuit; PARTE DIN TP 70/1122. DIFERENȚA DE SUPRAFAȚĂ SE REGĂSEȘTE LA ID 6324, S 19.

B. Partea II. Proprietari și acte

Inscrieri privitoare la dreptul de proprietate și alte drepturi reale	Referințe
/	
Act Administrativ nr. 70/1122, din 25/01/1995 emis de CJPSDPAT NEAMȚ;	
B1	A1
Intabulare, drept de PROPRIETATE, dobandit prin Reconstituire, cota actuala 1/1	
1) TĂNASE N TEODOR, LIPSĂ CNP	
2) TĂNASE N MIHAI, LIPSĂ CNP	

C. Partea III. SARCINI .

Inscrieri privind dezmembramintele dreptului de proprietate, drepturi reale de garanție și sarcini	Referințe
NU SUNT	

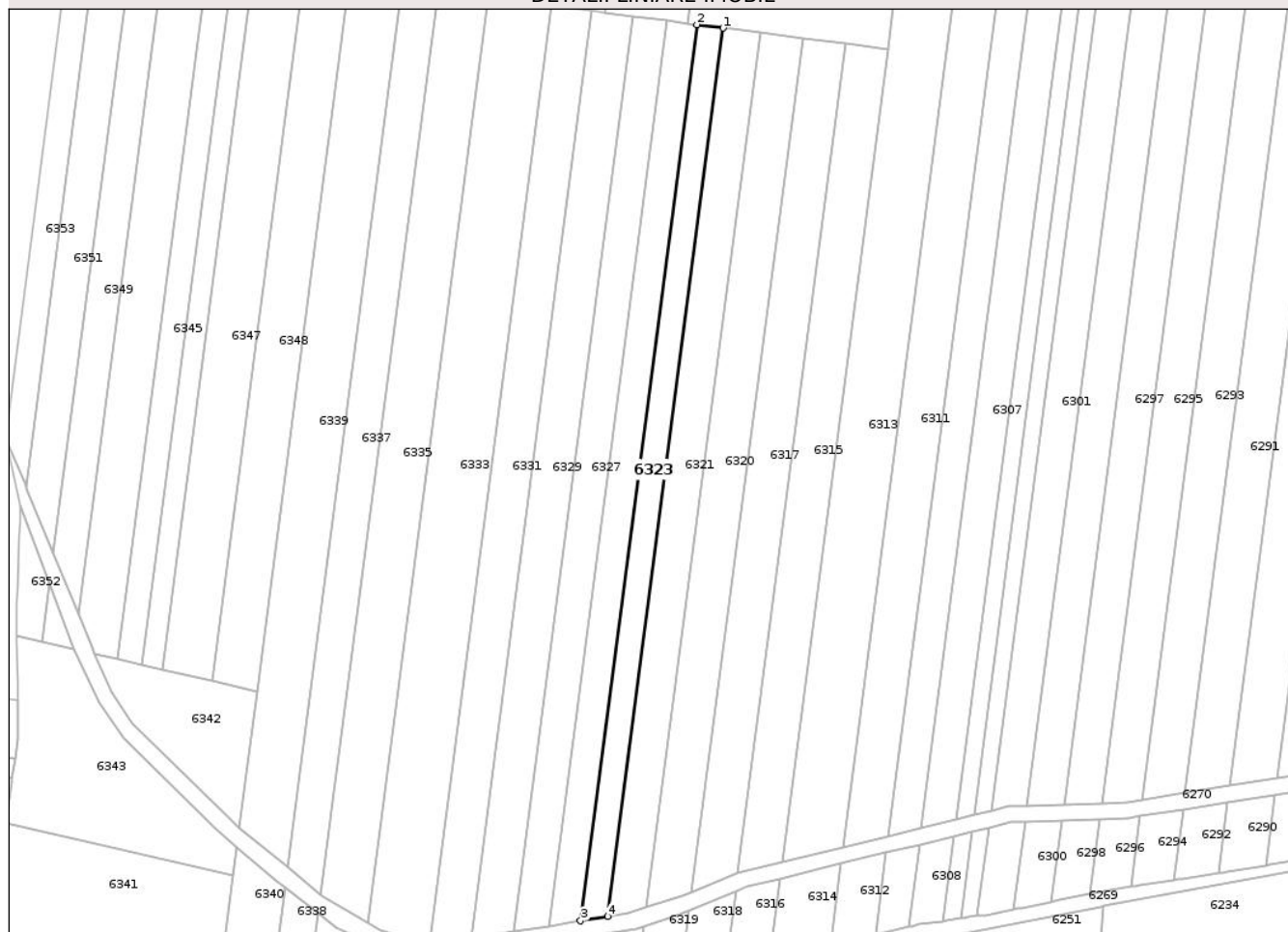
Anexa Nr. 1 La Partea I

Teren

Nr cadastral	Suprafața (mp)*	Observații / Referințe
	Din acte: 1.555 Masurata: 1.483	PARTE DIN TP 70/1122. DIFERENȚA DE SUPRAFAȚĂ SE REGĂSEȘTE LA ID 6324, S 19.

* Suprafața este determinată în planul de proiecție Stereo 70.

DETALII LINIARE IMOBIL



Date referitoare la teren

Crt	Categorie folosință	Intra vilan	Suprafața (mp)	Tarla	Parcelă	Nr. topo	Observații / Referințe
1	arabil	NU	140	13	180/121	-	NR. TOPO CORECT TARLA 39, PARCELA 274/121
2	arabil	NU	1.343	13	180/120	-	

Lungime Segmente

1) Valorile lungimilor segmentelor sunt obținute din proiecție în plan.

Punct început	X / Y	Punct sfârșit	X / Y	Lungime segment (** (m)
1	617.394,875 634.171,581	2	617.388,36 634.172,423	6.568
2	617.388,36 634.172,423	3	617.359,152 633.947,552	226.76
3	617.359,152 633.947,552	4	617.365,919 633.948,656	6.856
4	617.365,919 633.948,656	1	617.394,875 634.171,581	224.798

** Lungimile segmentelor sunt determinate în planul de proiecție Stereo 70 și sunt rotunjite la 1 milimetru.

*** Distanța dintre puncte este formată din segmente cumulate ce sunt mai mici decât valoarea 1 milimetru.

Neutilizabil în Circuitul
Civil

**DATE DESPRE IMOBILUL NR. 6325**

Oficiul de Cadastru și Publicitate Imobiliară NEAMT
 Biroul de Cadastru și Publicitate Imobiliară Targu-Neamt

A. Partea I. Descrierea imobilului

TEREN Extravilan

Adresa: Jud. Neamt

Nr. Crt	Nr cadastral Nr. topografic	Suprafața* (mp)	Observații / Referințe
A1		Din acte: 1.800 Masurata: 1.720	Sector cadastral:19 Teren neimprejmit; PARTE DIN TP 70/245. DIFERENȚA DE SUPRAFAȚĂ SE REGĂSEȘTE LA ID 6326, S 19.

B. Partea II. Proprietari și acte

Inscrieri privitoare la dreptul de proprietate și alte drepturi reale	Referințe
/	
Act Administrativ nr. 70/245, din 22/11/1995 emis de CJPSDPAT NEAMȚ;	
B1	A1
Intabulare, drept de PROPRIETATE, dobandit prin Reconstituire, cota actuala 1/1	
1) IRIMIA V ȘTEFAN, LIPSĂ CNP	

C. Partea III. SARCINI .

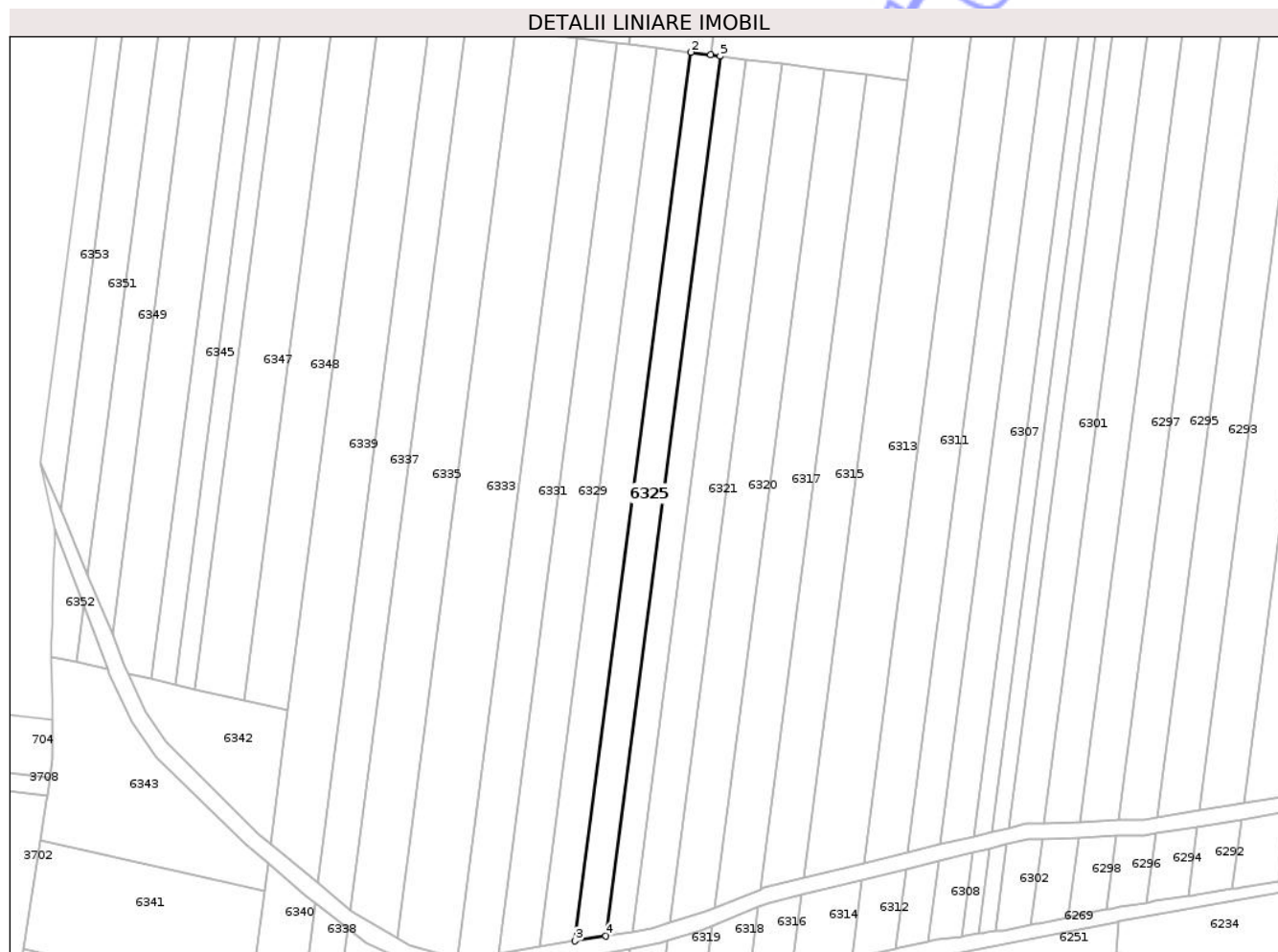
Inscrieri privind dezmembramintele dreptului de proprietate, drepturi reale de garanție și sarcini	Referințe
NU SUNT	

Anexa Nr. 1 La Partea I

Teren

Nr cadastral	Suprafața (mp)*	Observații / Referințe
	Din acte: 1.800 Masurata: 1.720	PARTE DIN TP 70/245. DIFERENȚA DE SUPRAFAȚĂ SE REGĂSEȘTE LA ID 6326, S 19.

* Suprafața este determinată în planul de proiecție Stereo 70.



Date referitoare la teren

Crt	Categorie folosință	Intra vilan	Suprafața (mp)	Tarla	Parcelă	Nr. topo	Observații / Referințe
1	arabil	NU	200	13	180/121A	-	NR. TOPO CORECT TARLA 39, PARCELA 274/121A
2	arabil	NU	1.520	13	180/121A	-	

Lungime Segmente

1) Valorile lungimilor segmentelor sunt obținute din proiecție în plan.

Punct început	X / Y	Punct sfârșit	X / Y	Lungime segment (** (m)
1	617.385,992 634.172,73	2	617.380,875 634.173,391	5.16
2	617.380,875 634.173,391	3	617.351,376 633.946,283	229.016
3	617.351,376 633.946,283	4	617.359,152 633.947,552	7.879
4	617.359,152 633.947,552	5	617.388,36 634.172,423	226.76

Punct început	X / Y	Punct sfârșit	X / Y	Lungime segment (** (m)
5	617.388,36 634.172,423	1	617.385,992 634.172,73	2.389

** Lungimile segmentelor sunt determinate în planul de proiecție Stereo 70 și sunt rotunjite la 1 milimetru.

*** Distanța dintre puncte este formată din segmente cumulate ce sunt mai mici decât valoarea 1 milimetru.

Neutilizabil în Circuitul Civil

**DATE DESPRE IMOBILUL NR. 6328**

Oficiul de Cadastru și Publicitate Imobiliară NEAMT
Biroul de Cadastru și Publicitate Imobiliară Targu-Neamt

A. Partea I. Descrierea imobilului

TEREN Extravilan

Adresa: Jud. Neamt

Nr. Crt	Nr cadastral Nr. topografic	Suprafața* (mp)	Observații / Referințe
A1		Din acte: 2.100 Masurata: 89	Sector cadastral:19 Teren neimprejmuit; PARTE DIN TP 70/938. DIFERENȚA DE SUPRAFAȚĂ SE REGĂSEȘTE LA ID 6327, S 19.

B. Partea II. Proprietari și acte

Inscrieri privitoare la dreptul de proprietate și alte drepturi reale	Referințe
/	
Act Administrativ nr. 70/938, din 14/05/1997 emis de CJPSDPAT NEAMȚ;	
B1	A1
Intabulare, drept de PROPRIETATE, dobândit prin Reconstituire, cota actuala 1/1	
1) IONEL C TOADER, LIPSĂ CNP	
2) IONEL C IONEL, LIPSĂ CNP	
3) IONEL C MIHAI, LIPSĂ CNP	
4) LOBODĂ C ELENA, LIPSĂ CNP	

C. Partea III. SARCINI .

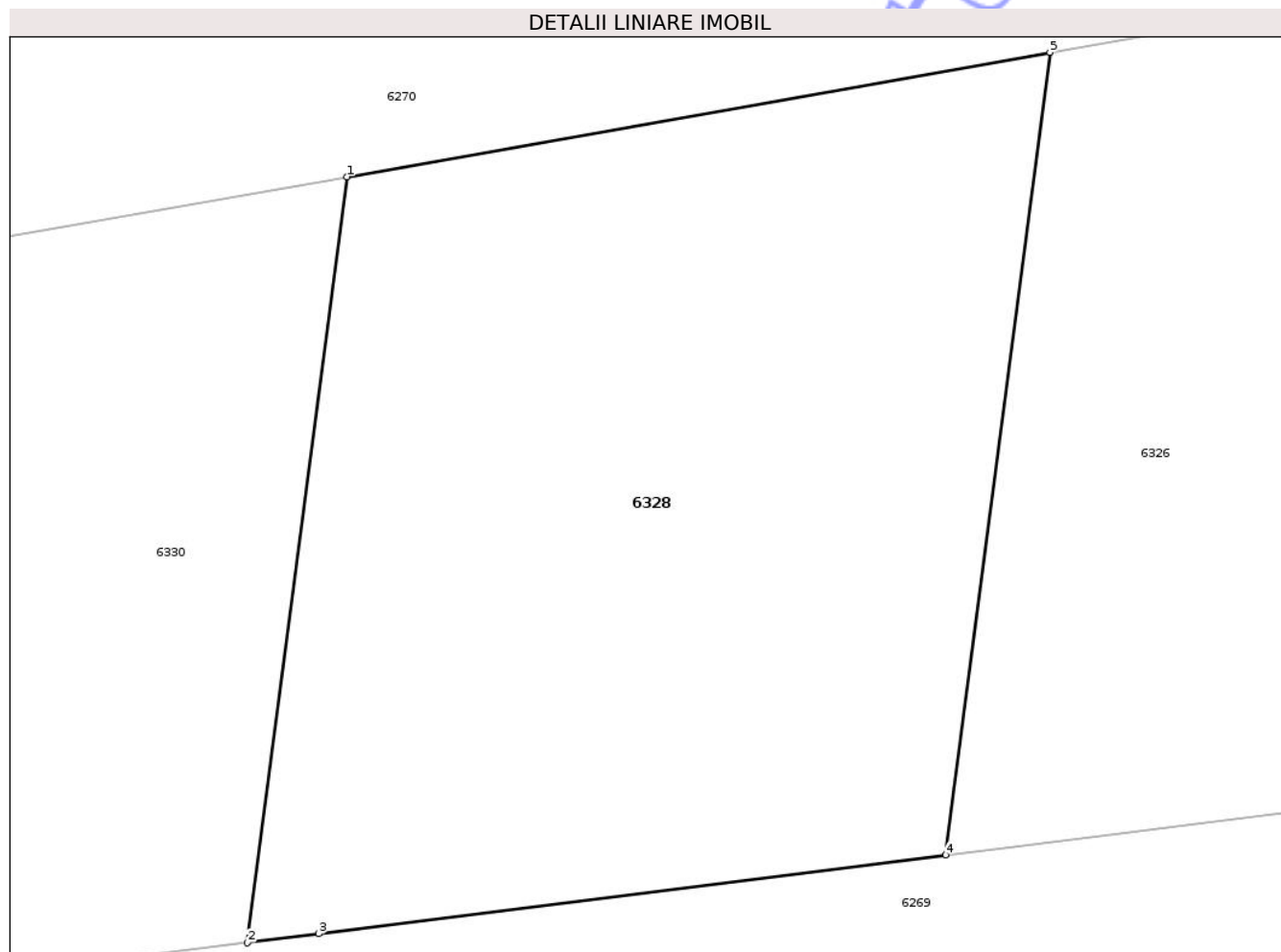
Inscrieri privind dezmembramintele dreptului de proprietate, drepturi reale de garanție și sarcini	Referințe
NU SUNT	

Anexa Nr. 1 La Partea I

Teren

Nr cadastral	Suprafața (mp)*	Observații / Referințe
	Din acte: 2.100 Masurata: 89	PARTE DIN TP 70/938. DIFERENȚA DE SUPRAFAȚĂ SE REGĂSEȘTE LA ID 6327, S 19.

* Suprafața este determinată în planul de proiecție Stereo 70.



Date referitoare la teren

Crt	Categorie folosință	Intra vilan	Suprafața (mp)	Tarla	Parcelă	Nr. topo	Observații / Referințe
1	arabil	NU	89	13	180/116B	-	

Lungime Segmente

1) Valorile lungimilor segmentelor sunt obținute din proiecție în plan.

Punct început	X / Y	Punct sfârșit	X / Y	Lungime segment (** (m)
1	617.341,766 633.940,095	2	617.340,49 633.930,276	9.902
2	617.340,49 633.930,276	3	617.341,406 633.930,391	0.923
3	617.341,406 633.930,391	4	617.349,443 633.931,402	8.101
4	617.349,443 633.931,402	5	617.350,78 633.941,691	10.376
5	617.350,78 633.941,691	1	617.341,766 633.940,095	9.154

** Lungimile segmentelor sunt determinate în planul de proiecție Stereo 70 și sunt rotunjite la 1 milimetru.

*** Distanța dintre puncte este formată din segmente cumulate ce sunt mai mici decât valoarea 1 milimetru.

Neutilizabil în Circuitul
Civil

**DATE DESPRE IMOBILUL NR. 6331**

Oficiul de Cadastru și Publicitate Imobiliară NEAMT
Biroul de Cadastru și Publicitate Imobiliară Targu-Neamt

A. Partea I. Descrierea imobilului

TEREN Extravilan

Adresa: Jud. Neamt

Nr. Crt	Nr cadastral Nr. topografic	Suprafața* (mp)	Observații / Referințe
A1		Din acte: 2.500 Masurata: 2.403	Sector cadastral:19 Teren neimprejmit; PARTE DIN TP 70/430. DIFERENȚA DE SUPRAFAȚĂ SE REGĂSEȘTE LA ID 6332, S 19.

B. Partea II. Proprietari și acte

Inscrieri privitoare la dreptul de proprietate și alte drepturi reale	Referințe
/	
Act Administrativ nr. 70/430, din 29/09/1997 emis de CJPSDPAT NEAMȚ;	
B1	A1
Intabulare, drept de PROPRIETATE, dobandit prin Reconstituire, cota actuala 1/1 1) PAȘCU I IOAN, LIPSĂ CNP	

C. Partea III. SARCINI .

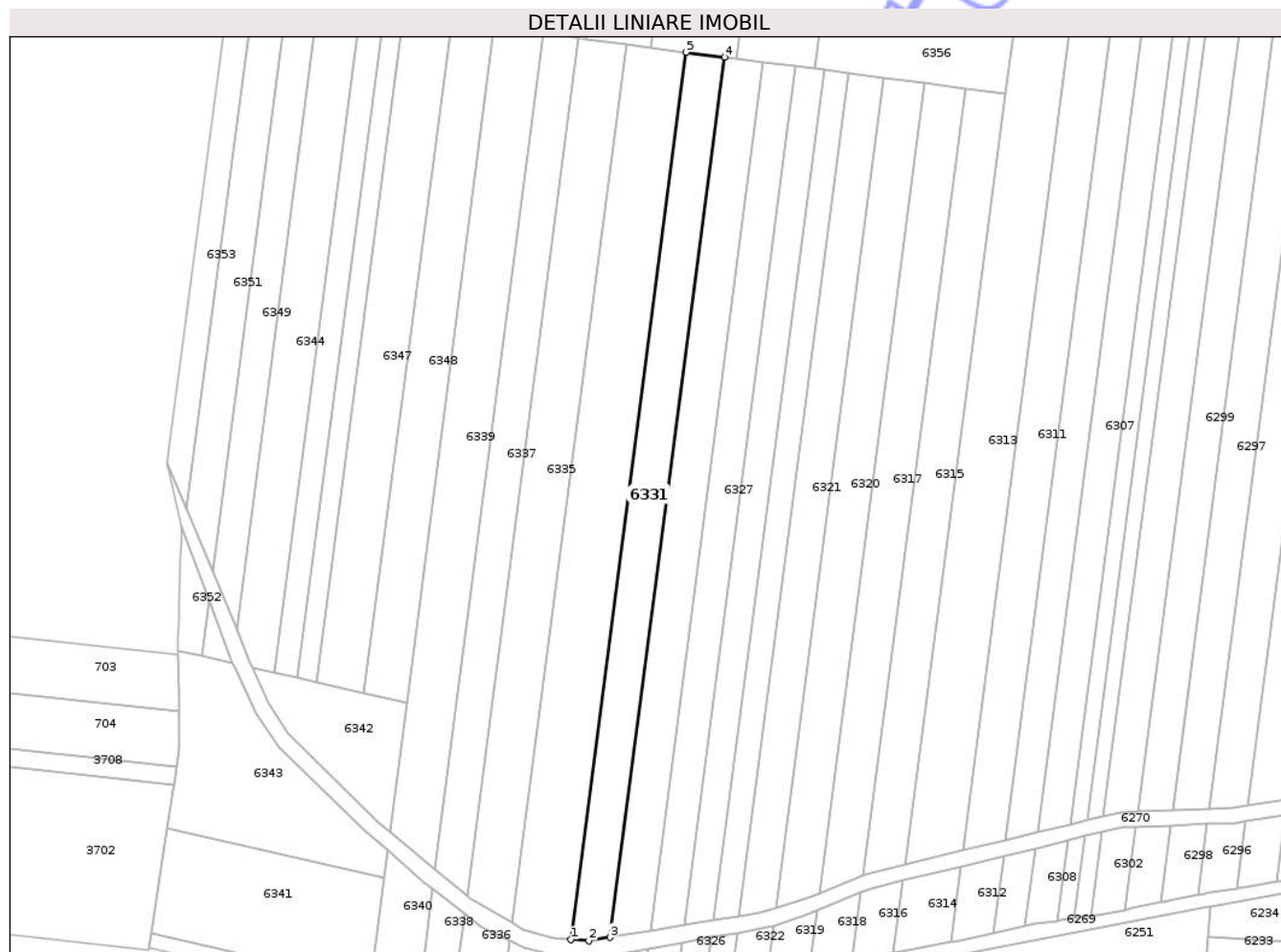
Inscrieri privind dezmembramintele dreptului de proprietate, drepturi reale de garanție și sarcini	Referințe
NU SUNT	

Anexa Nr. 1 La Partea I

Teren

Nr cadastral	Suprafața (mp)*	Observații / Referințe
	Din acte: 2.500 Masurata: 2.403	PARTE DIN TP 70/430. DIFERENȚA DE SUPRAFAȚĂ SE REGĂSEȘTE LA ID 6332, S 19.

* Suprafața este determinată în planul de proiecție Stereo 70.



Date referitoare la teren

Crt	Categorie folosință	Intra vilan	Suprafața (mp)	Tarla	Parcelă	Nr. topo	Observații / Referințe
1	arabil	NU	482	13	180/118B	-	NR. TOPO CORECT TARLA 39, PARCELA 274/118B
2	arabil	NU	1.921	13	180/118B	-	

Lungime Segmente

1) Valorile lungimilor segmentelor sunt obținute din proiecție în plan.

Punct început	X / Y	Punct sfârșit	X / Y	Lungime segment (** (m)
1	617.321,426 633.942,508	2	617.326,109 633.942,16	4.695
2	617.326,109 633.942,16	3	617.331,77 633.943,084	5.736
3	617.331,77 633.943,084	4	617.362,001 634.175,831	234.702
4	617.362,001 634.175,831	5	617.351,902 634.177,136	10.183

Punct început	X / Y	Punct sfârșit	X / Y	Lungime segment (** (m)
5	617.351,902 634.177,136	1	617.321,426 633.942,508	236.599

** Lungimile segmentelor sunt determinate în planul de proiecție Stereo 70 și sunt rotunjite la 1 milimetru.

*** Distanța dintre puncte este formată din segmente cumulate ce sunt mai mici decât valoarea 1 milimetru.

Neutilizabil în Circuitul Civil

**DATE DESPRE IMOBILUL NR. 6337**

Oficiul de Cadastru și Publicitate Imobiliară NEAMT
Biroul de Cadastru și Publicitate Imobiliară Targu-Neamt

A. Partea I. Descrierea imobilului

TEREN Extravilan

Adresa: Jud. Neamt

Nr. Crt	Nr cadastral Nr. topografic	Suprafața* (mp)	Observații / Referințe
A1		Din acte: 2.300 Masurata: 2.063	Sector cadastral:19 Teren neimprejmuț; PARTE DIN TP 70/59. DIFERENȚA DE SUPRAFAȚĂ SE REGĂSEȘTE LA ID 6338, S 19.

B. Partea II. Proprietari și acte

Inscrieri privitoare la dreptul de proprietate și alte drepturi reale	Referințe
/	
Act Administrativ nr. 70/59, din 07/05/2007 emis de CJSPDPAT NEAMȚ;	
B1	A1
Intabulare, drept de PROPRIETATE, dobândit prin Reconstituire, cota actuala 1/1 1) BORDEIANU I LEON, LIPSĂ CNP	

C. Partea III. SARCINI .

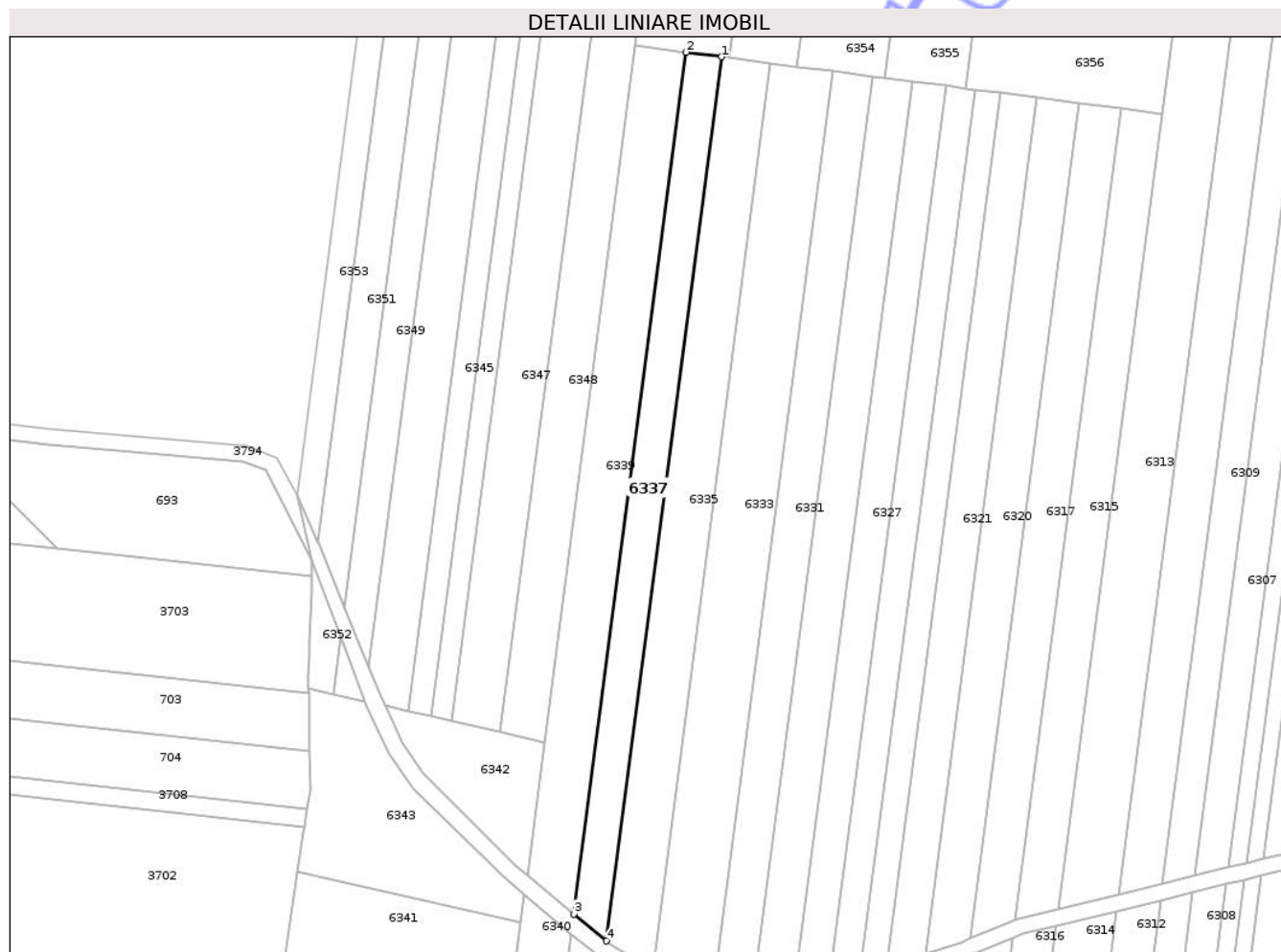
Inscrieri privind dezmembramintele dreptului de proprietate, drepturi reale de garanție și sarcini	Referințe
NU SUNT	

Anexa Nr. 1 La Partea I

Teren

Nr cadastral	Suprafaţa (mp)*	Observații / Referințe
	Din acte: 2.300 Masurata: 2.063	PARTE DIN TP 70/59. DIFERENȚA DE SUPRAFAȚĂ SE REGĂSEȘTE LA ID 6338, S 19.

* Suprafața este determinată în planul de proiecție Stereo 70.



Date referitoare la teren

Crt	Categorie folosință	Intra vilan	Suprafața (mp)	Tarla	Parcelă	Nr. topo	Observații / Referințe
1	arabil	NU	697	13	180/203A	-	NR. TOPO CORECT TARLA 39, PARCELA 274/203A
2	arabil	NU	1.366	13	180/203A	-	

Lungime Segmente

1) Valorile lungimilor segmentelor sunt obținute din proiecție în plan.

Punct început	X / Y	Punct sfârșit	X / Y	Lungime segment (** (m)
1	617.323,342 634.180,828	2	617.314,274 634.182,0	9.144
2	617.314,274 634.182,0	3	617.285,578 633.961,072	222.784
3	617.285,578 633.961,072	4	617.293,905 633.954,195	10.8
4	617.293,905 633.954,195	1	617.323,342 634.180,828	228.537

** Lungimile segmentelor sunt determinate în planul de proiecție Stereo 70 și sunt rotunjite la 1 milimetru.

*** Distanța dintre puncte este formată din segmente cumulate ce sunt mai mici decât valoarea 1 milimetru.

Neutilizabil în Circuitul
Civil

**DATE DESPRE IMOBILUL NR. 6338**

Oficiul de Cadastru și Publicitate Imobiliară NEAMT
 Biroul de Cadastru și Publicitate Imobiliară Targu-Neamt

A. Partea I. Descrierea imobilului

TEREN Extravilan

Adresa: Jud. Neamt

Nr. Crt	Nr cadastral Nr. topografic	Suprafața* (mp)	Observații / Referințe
A1		Din acte: 2.300 Masurata: 237	Sector cadastral:19 Teren neimprejmit; PARTE DIN TP 70/59. DIFERENȚA DE SUPRAFAȚĂ SE REGĂSEȘTE LA ID 6337, S 19.

B. Partea II. Proprietari și acte

Inscrieri privitoare la dreptul de proprietate și alte drepturi reale	Referințe
/	
Act Administrativ nr. 70/59, din 07/05/2007 emis de CJSPDPAT NEAMȚ;	
B1	A1
Intabulare, drept de PROPRIETATE, dobandit prin Reconstituire, cota actuala 1/1 1) BORDEIANU I LEON, LIPSĂ CNP	

C. Partea III. SARCINI .

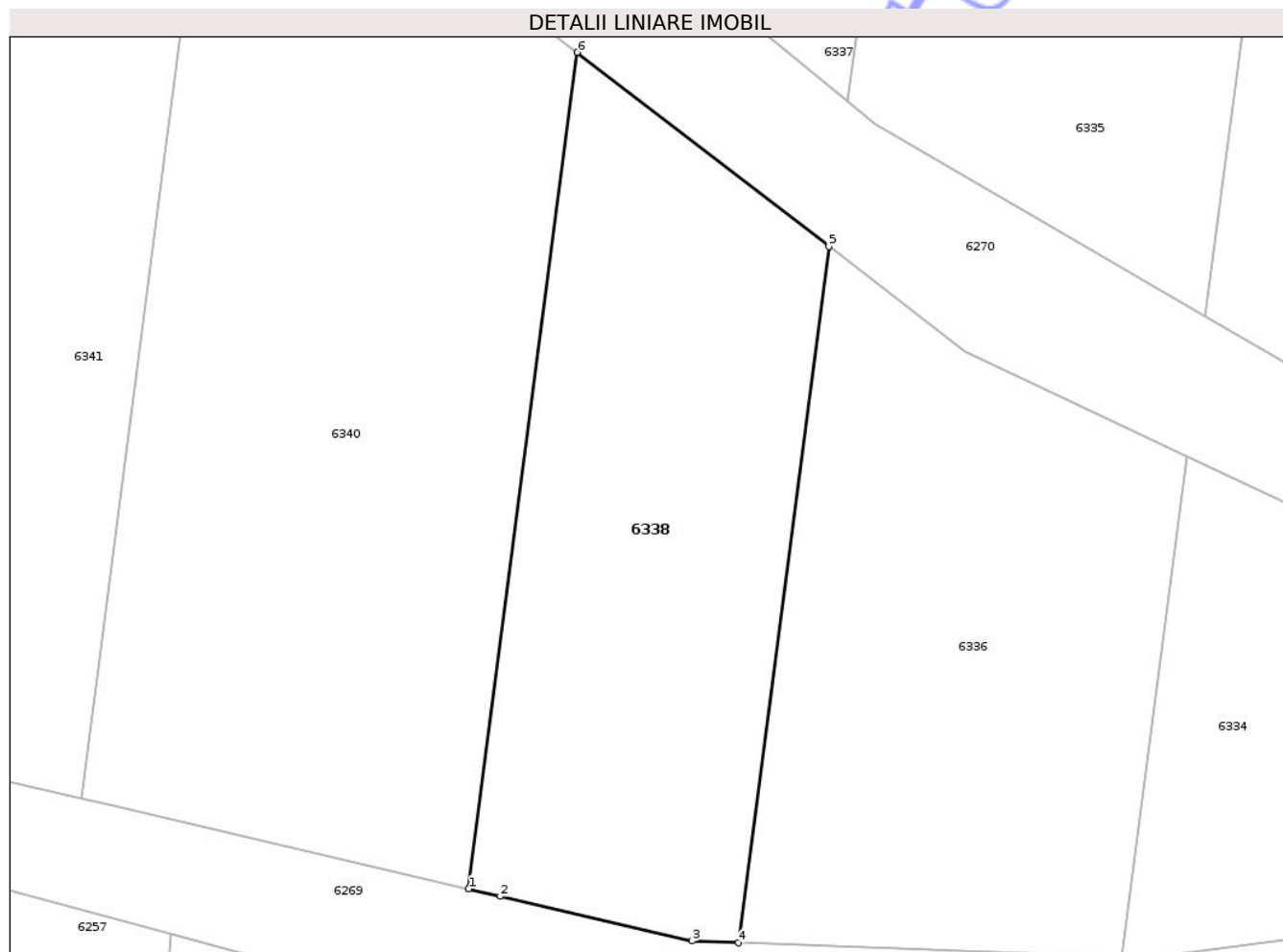
Inscrieri privind dezmembramintele dreptului de proprietate, drepturi reale de garanție și sarcini	Referințe
NU SUNT	

Anexa Nr. 1 La Partea I

Teren

Nr cadastral	Suprafața (mp)*	Observații / Referințe
	Din acte: 2.300 Masurata: 237	PARTE DIN TP 70/59. DIFERENȚA DE SUPRAFAȚĂ SE REGĂSEȘTE LA ID 6337, S 19.

* Suprafața este determinată în planul de proiecție Stereo 70.



Date referitoare la teren

Crt	Categorie folosință	Intra vilan	Suprafața (mp)	Tarla	Parcelă	Nr. topo	Observații / Referințe
1	arabil	NU	237	13	180/203A	-	

Lungime Segmente

1) Valorile lungimilor segmentelor sunt obținute din proiecție în plan.

Punct început	X / Y	Punct sfârșit	X / Y	Lungime segment (** (m)
1	617.281,276 633.927,954	2	617.282,331 633.927,707	1.083
2	617.282,331 633.927,707	3	617.288,719 633.926,217	6.559
3	617.288,719 633.926,217	4	617.290,264 633.926,161	1.546
4	617.290,264 633.926,161	5	617.293,277 633.949,361	23.395
5	617.293,277 633.949,361	6	617.284,897 633.955,832	10.588

Punct început	X / Y	Punct sfârșit	X / Y	Lungime segment (** (m)
6	617.284,897 633.955,832	1	617.281,276 633.927,954	28.112

** Lungimile segmentelor sunt determinate în planul de proiecție Stereo 70 și sunt rotunjite la 1 milimetru.

*** Distanța dintre puncte este formată din segmente cumulate ce sunt mai mici decât valoarea 1 milimetru.

Neutilizabil în Circuitul Civil

**DATE DESPRE IMOBILUL NR. 6339**

Oficiul de Cadastru și Publicitate Imobiliară NEAMT
Biroul de Cadastru și Publicitate Imobiliară Targu-Neamt

A. Partea I. Descrierea imobilului

TEREN Extravilan

Adresa: Jud. Neamt

Nr. Crt	Nr cadastral Nr. topografic	Suprafața* (mp)	Observații / Referințe
A1		Din acte: 3.300 Masurata: 2.883	Sector cadastral:19 Teren neimprejmit; PARTE DIN TP 70/514. DIFERENȚA DE SUPRAFAȚĂ SE REGĂSEȘTE LA ID 6340, S 19.

B. Partea II. Proprietari și acte

Inscrieri privitoare la dreptul de proprietate și alte drepturi reale	Referințe
/	
Act Administrativ nr. 70/514, din 10/09/1996 emis de CJPSDPAT NEAMȚ;	
B1	A1
Intabulare, drept de PROPRIETATE, dobandit prin Reconstituire, cota actuala 1/1 1) ȘCHIOPU N ION, LIPSĂ CNP	

C. Partea III. SARCINI .

Inscrieri privind dezmembramintele dreptului de proprietate, drepturi reale de garanție și sarcini	Referințe
NU SUNT	

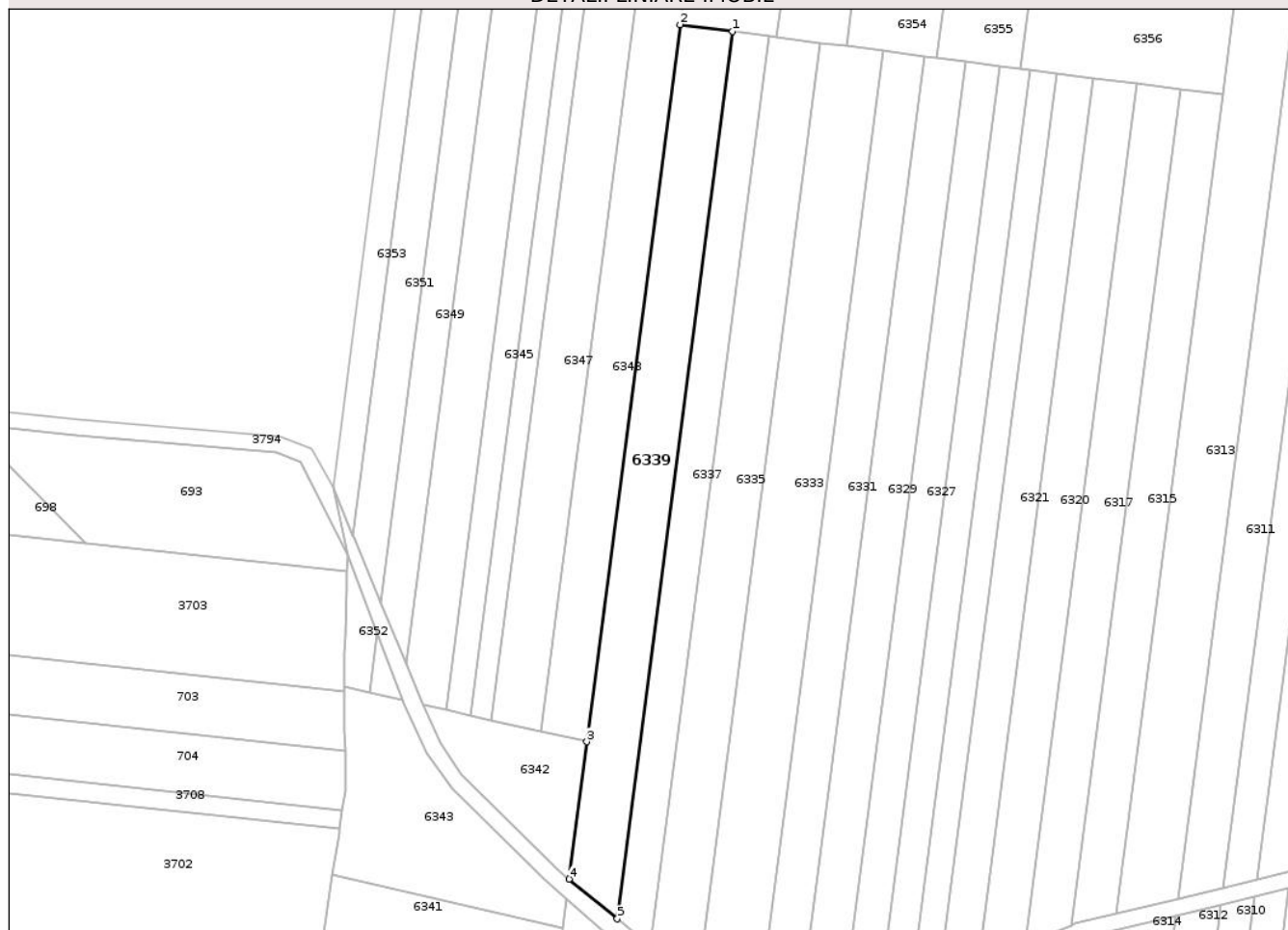
Anexa Nr. 1 La Partea I

Teren

Nr cadastral	Suprafața (mp)*	Observații / Referințe
	Din acte: 3.300 Masurata: 2.883	PARTE DIN TP 70/514. DIFERENȚA DE SUPRAFAȚĂ SE REGĂSEȘTE LA ID 6340, S 19.

* Suprafața este determinată în planul de proiecție Stereo 70.

DETALII LINIARE IMOBIL



Date referitoare la teren

Crt	Categorie folosință	Intra vilan	Suprafața (mp)	Tarla	Parcelă	Nr. topo	Observații / Referințe
1	arabil	NU	1.114	13	180/117B	-	NR. TOPO CORECT TARLA 39, PARCELA 274/117B
2	arabil	NU	1.769	13	180/117B	-	

Lungime Segmente

1) Valorile lungimilor segmentelor sunt obținute din proiecție în plan.

Punct început	X / Y	Punct sfârșit	X / Y	Lungime segment (** (m)
1	617.314,274 634.182,0	2	617.301,198 634.183,691	13.185
2	617.301,198 634.183,691	3	617.278,008 634.005,151	180.039
3	617.278,008 634.005,151	4	617.273,57 633.970,988	34.45
4	617.273,57 633.970,988	5	617.285,578 633.961,072	15.573

Punct început	X / Y	Punct sfârşit	X / Y	Lungime segment (** (m)
5	617.285,578 633.961,072	1	617.314,274 634.182,0	222.784

** Lungimile segmentelor sunt determinate în planul de proiecţie Stereo 70 şi sunt rotunjite la 1 milimetru.

*** Distanţa dintre puncte este formată din segmente cumulate ce sunt mai mici decât valoarea 1 milimetru.

Neutilizabil în Circuitul Civil

**DATE DESPRE IMOBILUL NR. 6341**

Oficiul de Cadastru și Publicitate Imobiliară NEAMT
Biroul de Cadastru și Publicitate Imobiliară Targu-Neamt

A. Partea I. Descrierea imobilului

TEREN Extravilan

Adresa: Jud. Neamt

Nr. Crt	Nr cadastral Nr. topografic	Suprafața* (mp)	Observații / Referințe
A1		Din acte: 2.300 Masurata: 1.654	Sector cadastral:19 Teren neimprejmuit;

B. Partea II. Proprietari și acte

Inscrieri privitoare la dreptul de proprietate și alte drepturi reale		Referințe
/		
Act Administrativ nr. 666, din 27/01/2025 emis de COMUNA URECHENI;		
B1	Inscrierea posesiei, drept de PROPRIETATE, dobandit prin Lege, cota actuala 1/1 1) NEIDENTIFICAT NEIDENTIFICAT	A1
Act Normativ nr. 7, din 13/03/1996 emis de PARLAMENTUL ROMÂNIEI (Art. 13);		
B2	Se notează mențiunea de proprietar neidentificat.	A1

C. Partea III. SARCINI .

Inscrieri privind dezmembramintele dreptului de proprietate, drepturi reale de garanție și sarcini	Referințe
NU SUNT	

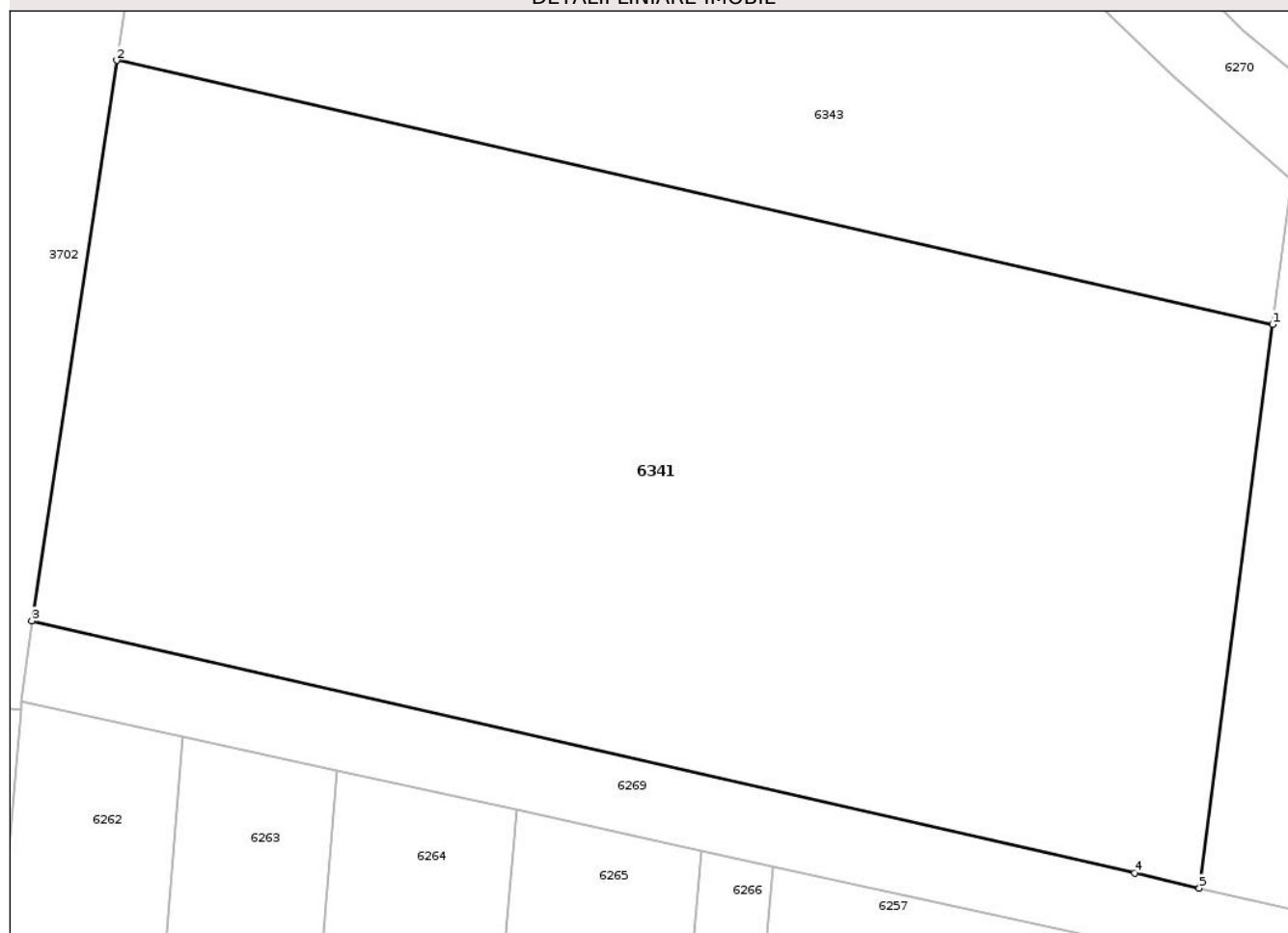
Anexa Nr. 1 La Partea I

Teren

Nr cadastral	Suprafața (mp)*	Observații / Referințe
	Din acte: 2.300 Masurata: 1.654	

* Suprafața este determinată în planul de proiecție Stereo 70.

DETALII LINIARE IMOBIL



Date referitoare la teren

Crt	Categorie folosință	Intra vilan	Suprafața (mp)	Tarla	Parcelă	Nr. topo	Observații / Referințe
1	arabil	NU	1.654	13	180	-	

Lungime Segmente

1) Valorile lungimilor segmentelor sunt obținute din proiecție în plan.

Punct început	X / Y	Punct sfârșit	X / Y	Lungime segment (** (m)
1	617.271,999 633.958,889	2	617.214,738 633.971,968	58.736
2	617.214,738 633.971,968	3	617.210,525 633.944,192	28.093
3	617.210,525 633.944,192	4	617.265,153 633.931,715	56.035
4	617.265,153 633.931,715	5	617.268,372 633.930,964	3.305
5	617.268,372 633.930,964	1	617.271,999 633.958,889	28.159

** Lungimile segmentelor sunt determinate în planul de proiecție Stereo 70 și sunt rotunjite la 1 milimetru.

*** Distanța dintre puncte este formată din segmente cumulate ce sunt mai mici decât valoarea 1 milimetru.

Neutilizabil în Circuitul
Civil

**DATE DESPRE IMOBILUL NR. 6343**

Oficiul de Cadastru și Publicitate Imobiliară NEAMT
Biroul de Cadastru și Publicitate Imobiliară Targu-Neamt

A. Partea I. Descrierea imobilului

TEREN Extravilan

Adresa: Jud. Neamt

Nr. Crt	Nr cadastral Nr. topografic	Suprafața* (mp)	Observații / Referințe
A1		Din acte: 2.500 Masurata: 1.661	Sector cadastral:19 Teren neimprejmuit; PARTE DIN TP 70/940. DIFERENȚA DE SUPRAFAȚĂ SE REGĂSEȘTE LA ID 6342, S 19.

B. Partea II. Proprietari și acte

Inscrieri privitoare la dreptul de proprietate și alte drepturi reale		Referințe
/		
Act Administrativ nr. 70/940, din 30/10/2000 emis de CJPSDPAT NEAMȚ;		
B1	Intabulare, drept de PROPRIETATE, dobândit prin Reconstituire, cota actuala 1/1 1) LIVADA GH MIHAI, LIPSĂ CNP 2) LIVADA GH MATEI, LIPSĂ CNP 3) LIVADA GH MARIA, LIPSĂ CNP 4) LIVADA GH ANETA, LIPSĂ CNP 5) LIVADA GH GHEORGHE, LIPSĂ CNP 6) LIVADA GH IOAN, LIPSĂ CNP 7) LIVADA GH TOADER, LIPSĂ CNP	A1

C. Partea III. SARCINI .

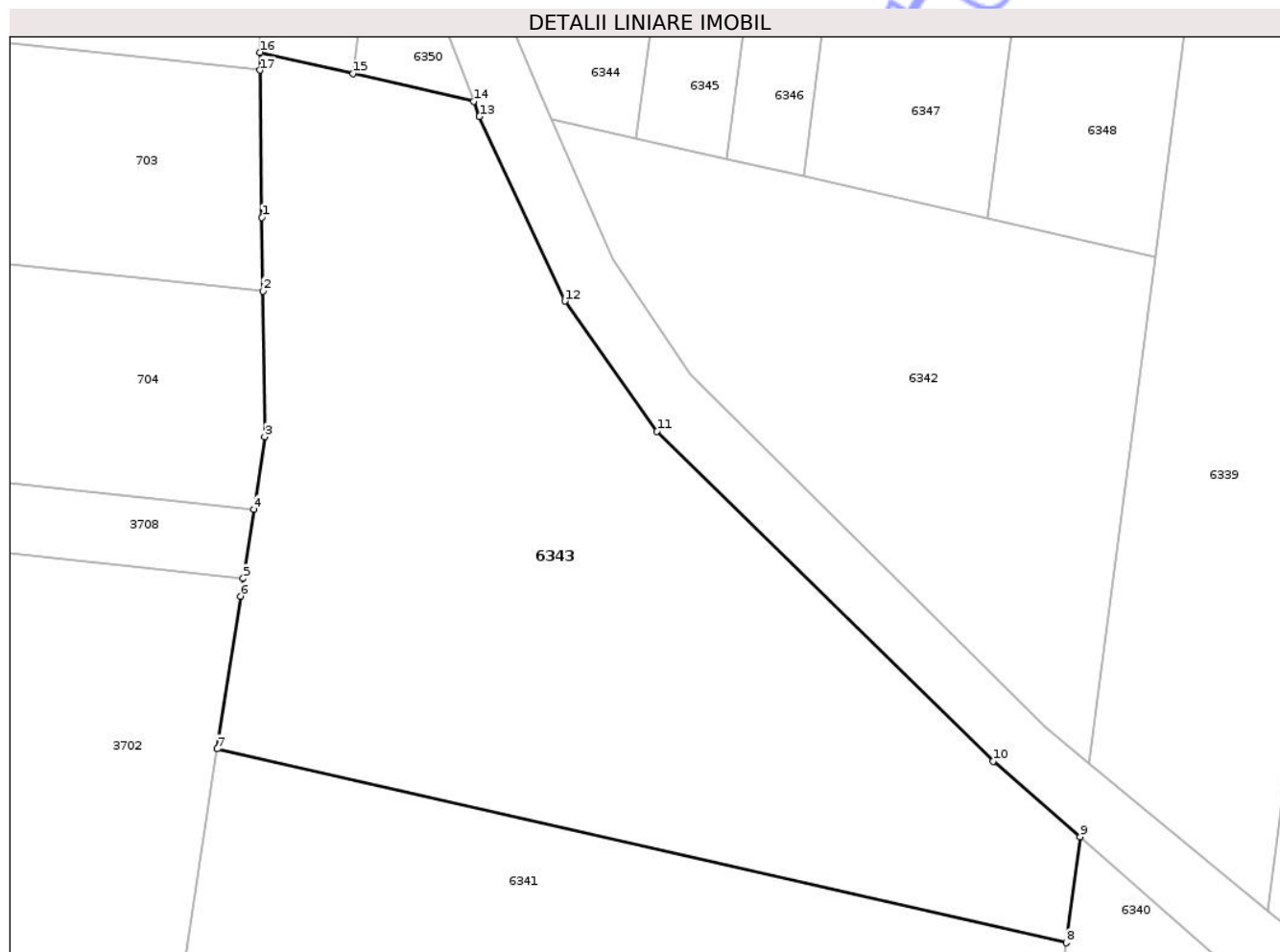
Inscrieri privind dezmembramintele dreptului de proprietate, drepturi reale de garanție și sarcini	Referințe
NU SUNT	

Anexa Nr. 1 La Partea I

Teren

Nr cadastral	Suprafața (mp)*	Observații / Referințe
	Din acte: 2.500 Masurata: 1.661	PARTE DIN TP 70/940. DIFERENȚA DE SUPRAFAȚĂ SE REGĂSEȘTE LA ID 6342, S 19.

* Suprafața este determinată în planul de proiecție Stereo 70.



Date referitoare la teren

Crt	Categorie folosință	Intra vilan	Suprafața (mp)	Tarla	Parcelă	Nr. topo	Observații / Referințe
1	arabil	NU	1.661	12	117/2B	-	NR. TOPO CORECT TARLA 13, PARCELA 180/2B

Lungime Segmente

1) Valorile lungimilor segmentelor sunt obținute din proiecție în plan.

Punct început	X / Y	Punct sfârșit	X / Y	Lungime segment (** (m)
1	617.217,741 634.007,806	2	617.217,805 634.002,853	4.954
2	617.217,805 634.002,853	3	617.217,932 633.993,028	9.826
3	617.217,932 633.993,028	4	617.217,188 633.988,122	4.962
4	617.217,188 633.988,122	5	617.216,482 633.983,466	4.71
5	617.216,482 633.983,466	6	617.216,3 633.982,269	1.211

Punct început	X / Y	Punct sfârșit	X / Y	Lungime segment (** (m)
6	617.216,3 633.982,269	7	617.214,738 633.971,968	10.419
7	617.214,738 633.971,968	8	617.271,999 633.958,889	58.736
8	617.271,999 633.958,889	9	617.272,928 633.966,042	7.214
9	617.272,928 633.966,042	10	617.267,085 633.971,143	7.756
10	617.267,085 633.971,143	11	617.244,391 633.993,392	31.781
11	617.244,391 633.993,392	12	617.238,179 634.002,178	10.76
12	617.238,179 634.002,178	13	617.232,414 634.014,621	13.714
13	617.232,414 634.014,621	14	617.232,025 634.015,654	1.104
14	617.232,025 634.015,654	15	617.223,898 634.017,51	8.336
15	617.223,898 634.017,51	16	617.217,598 634.018,949	6.463
16	617.217,598 634.018,949	17	617.217,613 634.017,742	1.208
17	617.217,613 634.017,742	1	617.217,741 634.007,806	9.936

** Lungimile segmentelor sunt determinate în planul de proiecție Stereo 70 și sunt rotunjite la 1 milimetru.

*** Distanța dintre puncte este formată din segmente cumulate ce sunt mai mici decât valoarea 1 milimetru.

**DATE DESPRE IMOBILUL NR. 6344**

Oficiul de Cadastru și Publicitate Imobiliară NEAMȚ
 Biroul de Cadastru și Publicitate Imobiliară Targu-Neamt

A. Partea I. Descrierea imobilului

TEREN Extravilan

Adresa: Jud. Neamt

Nr. Crt	Nr cadastral Nr. topografic	Suprafața* (mp)	Observații / Referințe
A1		5.000	Sector cadastral:19 Teren neimprejmuit;

B. Partea II. Proprietari și acte

Inscrieri privitoare la dreptul de proprietate și alte drepturi reale	Referințe
/	
Act Administrativ nr. 70/221, din 17/04/1995 emis de CJPSDPAT NEAMȚ;	
B1	A1
Intabulare, drept de PROPRIETATE, dobandit prin Reconstituire, cota actuala 1/1	
1) HIZAN I ILIE, LIPSĂ CNP	

C. Partea III. SARCINI .

Inscrieri privind dezmembramintele dreptului de proprietate, drepturi reale de garanție și sarcini	Referințe
NU SUNT	

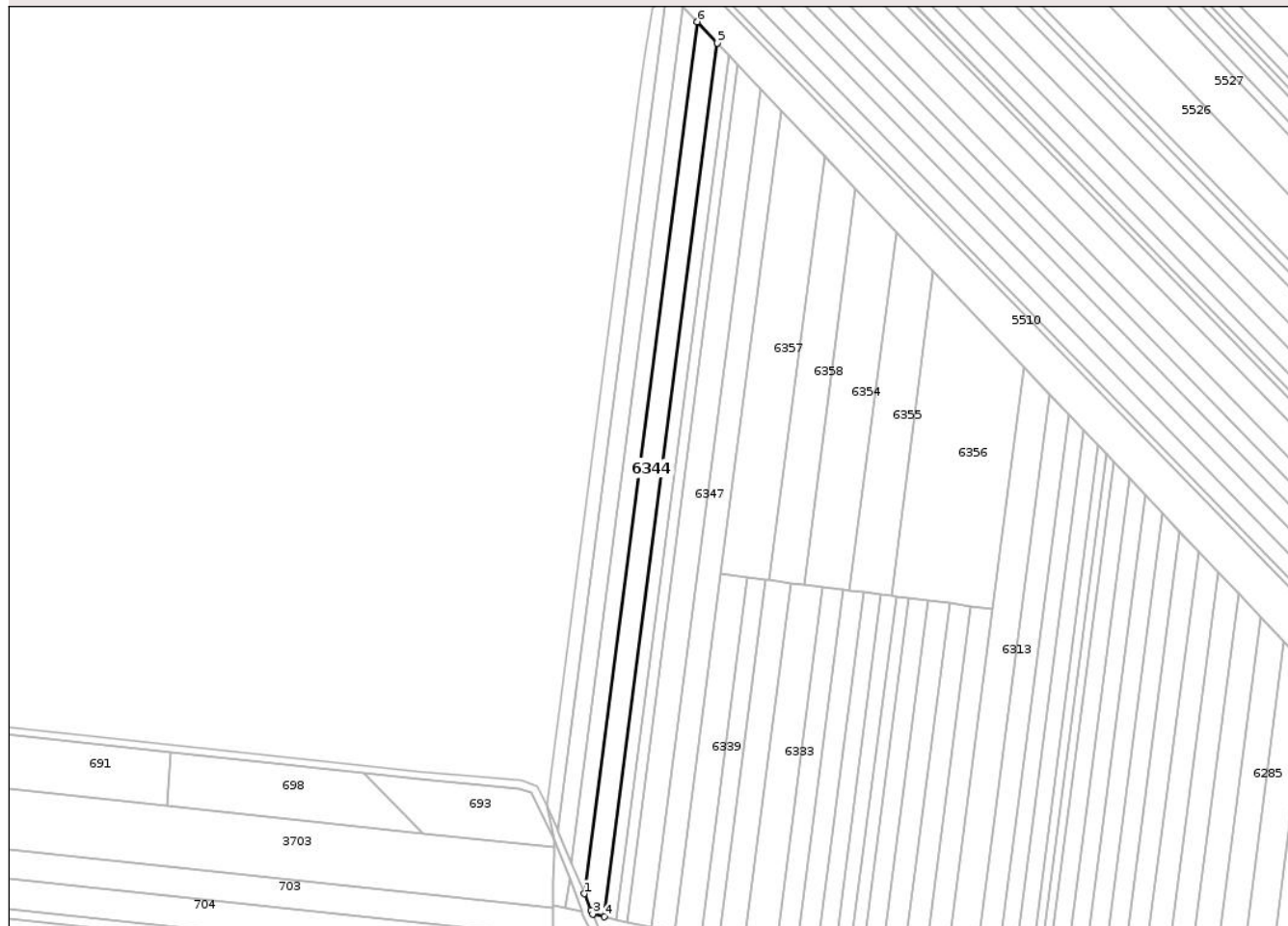
Anexa Nr. 1 La Partea I

Teren

Nr cadastral	Suprafața (mp)*	Observații / Referințe
	5.000	

* Suprafața este determinată în planul de proiecție Stereo 70.

DETALII LINIARE IMOBIL



Date referitoare la teren

Crt	Categorie folosință	Intravilan	Suprafața (mp)	Tarla	Parcelă	Nr. topo	Observații / Referințe
1	arabil	NU	4.490	39	374/128	-	NR. TOPO CORECT PARCELA 274/128
2	arabil	NU	510	13	280/128	-	NR. TOPO CORECT PARCELA 180/128

Lungime Segmente

1) Valorile lungimilor segmentelor sunt obținute din proiecție în plan.

Punct început	X / Y	Punct sfârșit	X / Y	Lungime segment (** (m)
1	617.233,041 634.024,547	2	617.236,424 634.016,329	8.887
2	617.236,424 634.016,329	3	617.237,254 634.014,46	2.045
3	617.237,254 634.014,46	4	617.243,014 634.013,144	5.908
4	617.243,014 634.013,144	5	617.299,462 634.447,728	438.235

Punct început	X / Y	Punct sfârșit	X / Y	Lungime segment (** (m)
5	617.299,462 634.447,728	6	617.289,389 634.458,366	14.65
6	617.289,389 634.458,366	1	617.233,041 634.024,547	437.463

** Lungimile segmentelor sunt determinate în planul de proiecție Stereo 70 și sunt rotunjite la 1 milimetru.

*** Distanța dintre puncte este formată din segmente cumulate ce sunt mai mici decât valoarea 1 milimetru.

Neutilizabil în Circuitul Civil

**DATE DESPRE IMOBILUL NR. 6346**

Oficiul de Cadastru și Publicitate Imobiliară NEAMT
 Biroul de Cadastru și Publicitate Imobiliară Targu-Neamt

A. Partea I. Descrierea imobilului

TEREN Extravilan

Adresa: Jud. Neamt

Nr. Crt	Nr cadastral Nr. topografic	Suprafața* (mp)	Observații / Referințe
A1		2.300	Sector cadastral:19 Teren neimprejmuit;

B. Partea II. Proprietari și acte

Inscrieri privitoare la dreptul de proprietate și alte drepturi reale	Referințe
/	
Act Administrativ nr. 70/144, din 13/12/1994 emis de CJPSDPAT NEAMȚ;	
B1	A1
Intabulare, drept de PROPRIETATE, dobandit prin Reconstituire, cota actuala 1/1 1) CĂLUGĂRU V VASILE, LIPSĂ CNP	

C. Partea III. SARCINI .

Inscrieri privind dezmembramintele dreptului de proprietate, drepturi reale de garanție și sarcini	Referințe
NU SUNT	

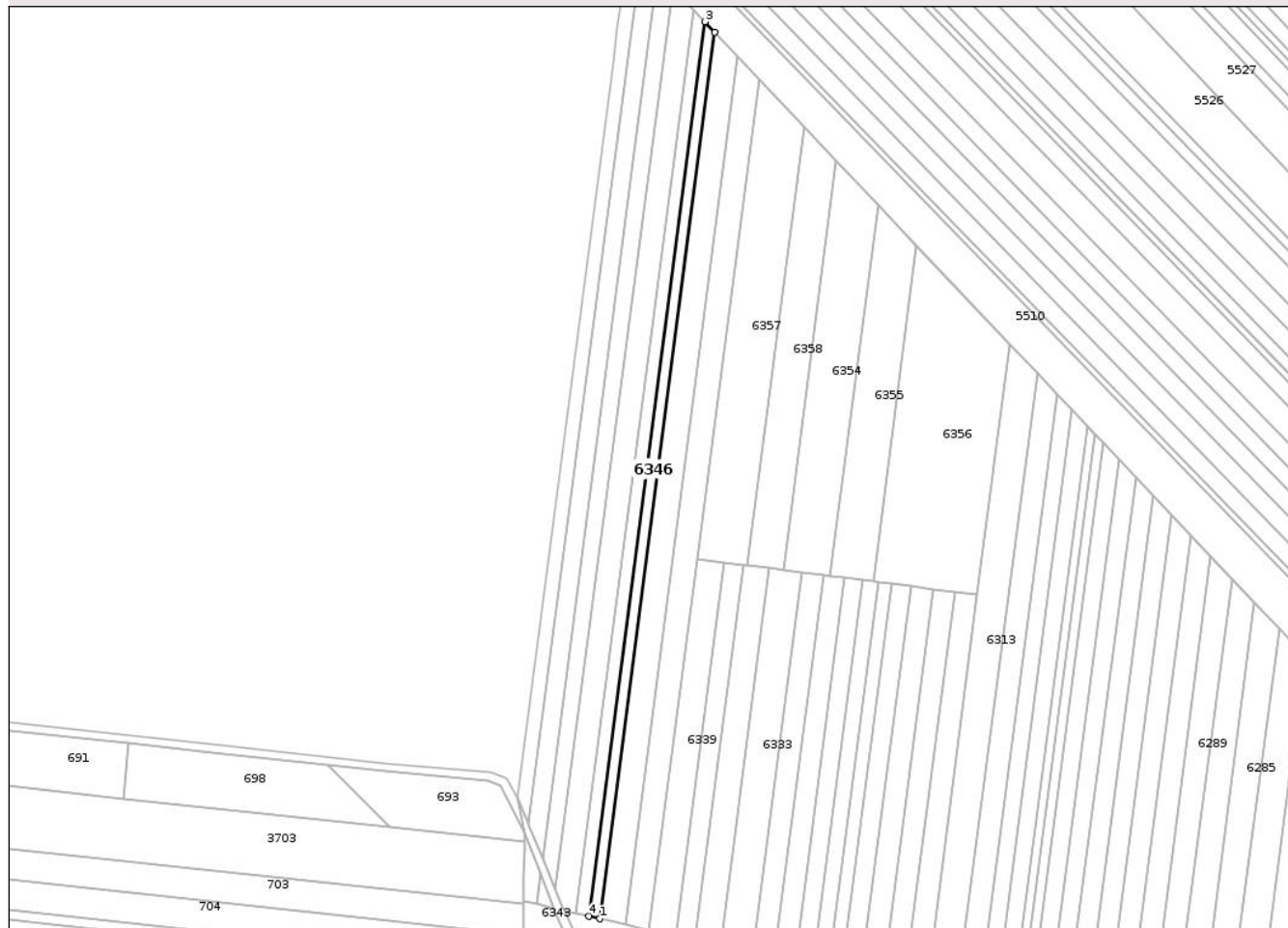
Anexa Nr. 1 La Partea I

Teren

Nr cadastral	Suprafața (mp)*	Observații / Referințe
	2.300	

* Suprafața este determinată în planul de proiecție Stereo 70.

DETALII LINIARE IMOBIL



Date referitoare la teren

Crt	Categorie folosință	Intravilan	Suprafața (mp)	Tarla	Parcelă	Nr. topo	Observații / Referințe
1	arabil	NU	1.989	39	374/30	-	NR. TOPO CORECT PARCELA 274/30
2	arabil	NU	311	13	180/11	-	

Lungime Segmente

1) Valorile lungimilor segmentelor sunt obținute din proiecție în plan.

Punct început	X / Y	Punct sfârșit	X / Y	Lungime segment (** (m)
1	617.254,294 634.010,568	2	617.309,675 634.436,941	429.955
2	617.309,675 634.436,941	3	617.304,953 634.441,929	6.869
3	617.304,953 634.441,929	4	617.249,079 634.011,759	433.783
4	617.249,079 634.011,759	1	617.254,294 634.010,568	5.35

** Lungimile segmentelor sunt determinate în planul de proiecție Stereo 70 și sunt rotunjite la 1 milimetru.

*** Distanța dintre puncte este formată din segmente cumulate ce sunt mai mici decât valoarea 1 milimetru.

Neutilizabil în Circuitul
Civil

**DATE DESPRE IMOBILUL NR. 6348**

Oficiul de Cadastru și Publicitate Imobiliară NEAMT
Biroul de Cadastru și Publicitate Imobiliară Targu-Neamt

A. Partea I. Descrierea imobilului

TEREN Extravilan

Adresa: Jud. Neamt

Nr. Crt	Nr cadastral Nr. topografic	Suprafața* (mp)	Observații / Referințe
A1		4.800	Sector cadastral:19 Teren neimprejmuit;

B. Partea II. Proprietari și acte

Inscrieri privitoare la dreptul de proprietate și alte drepturi reale	Referințe
/	
Act Administrativ nr. 70/1105, din 24/10/2003 emis de CJPSDPAT NEAMT;	
B1	A1
Intabulare, drept de PROPRIETATE, dobandit prin Reconstituire, cota actuala 1/1	
1) CIOBANU D MARIA, LIPSĂ CNP 2) BORȘ D ANA, LIPSĂ CNP 3) HIZAN D CRISTINA, LIPSĂ CNP 4) CALUGARU D VASILE, LIPSĂ CNP 5) TANASELEA D PETRU, LIPSĂ CNP 6) TANASELEA D IOAN, LIPSĂ CNP 7) TĂNĂSELEA D CONSTANTIN, LIPSĂ CNP 8) TĂNĂSELEA D NECULAI, LIPSĂ CNP 9) TĂNĂSELEA D VASILE, LIPSĂ CNP	

C. Partea III. SARCINI .

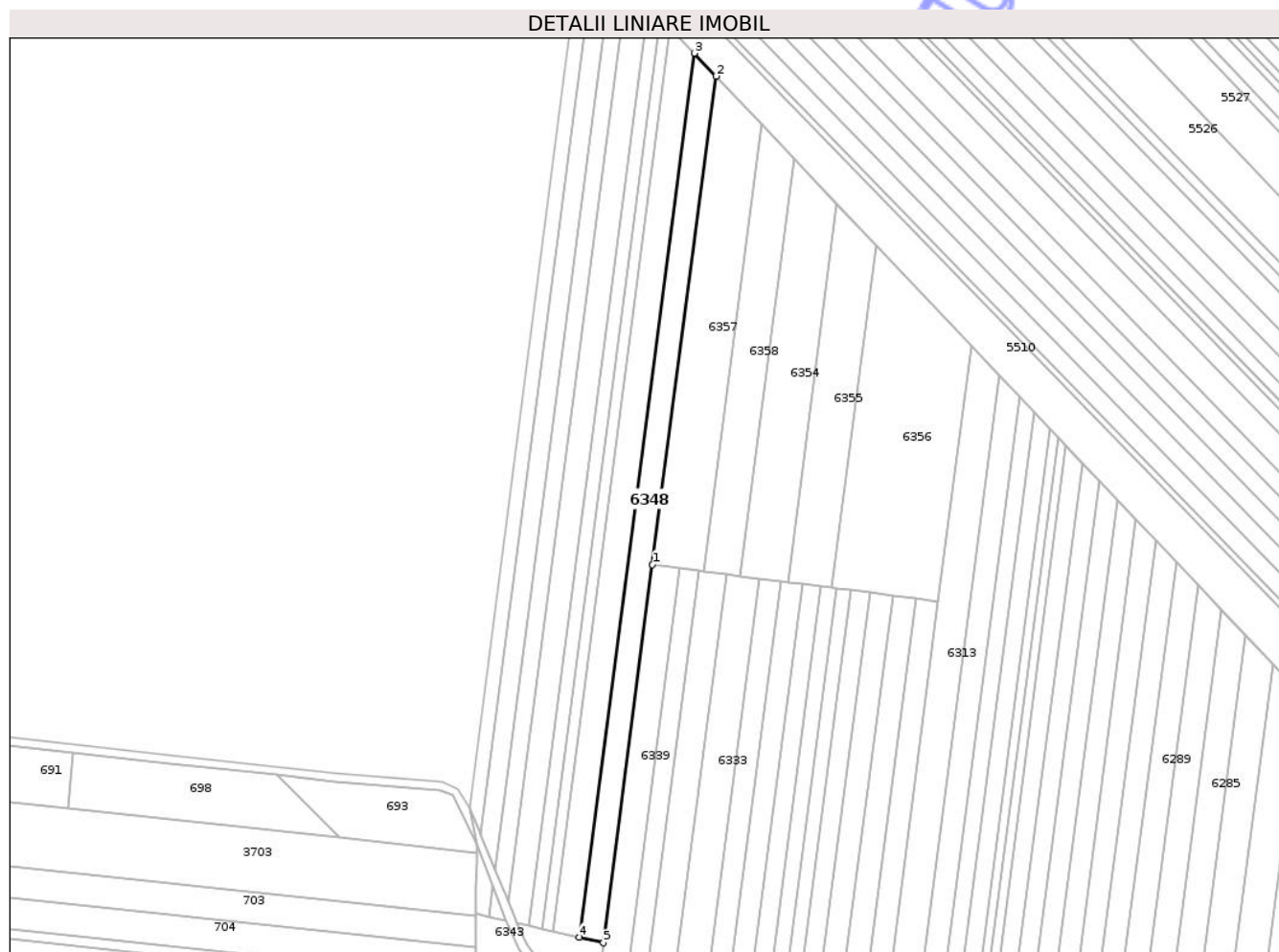
Inscrieri privind dezmembramintele dreptului de proprietate, drepturi reale de garanție și sarcini	Referințe
NU SUNT	

Anexa Nr. 1 La Partea I

Teren

Nr cadastral	Suprafața (mp)*	Observații / Referințe
	4.800	

* Suprafața este determinată în planul de proiecție Stereo 70.



Date referitoare la teren

Crt	Categorie folosință	Intravilan	Suprafața (mp)	Tarla	Parcelă	Nr. topo	Observații / Referințe
1	arabil	NU	3.907	39	374/138C	-	NR. TOPO CORECT PARCELA 274/138C
2	arabil	NU	893	13	180/138D	-	

Lungime Segmente

1) Valorile lungimilor segmentelor sunt obținute din proiecție în plan.

Punct început	X / Y	Punct sfârșit	X / Y	Lungime segment (** (m)
1	617.301,198 634.183,691	2	617.331,147 634.414,264	232.51
2	617.331,147 634.414,264	3	617.320,932 634.425,052	14.857
3	617.320,932 634.425,052	4	617.266,726 634.007,728	420.83
4	617.266,726 634.007,728	5	617.278,008 634.005,151	11.572

Punct început	X / Y	Punct sfârșit	X / Y	Lungime segment (** (m)
5	617.278,008 634.005,151	1	617.301,198 634.183,691	180.039

** Lungimile segmentelor sunt determinate în planul de proiecție Stereo 70 și sunt rotunjite la 1 milimetru.

*** Distanța dintre puncte este formată din segmente cumulate ce sunt mai mici decât valoarea 1 milimetru.

Neutilizabil în Circuitul Civil

**DATE DESPRE IMOBILUL NR. 6351**

Oficiul de Cadastru și Publicitate Imobiliară NEAMT
Biroul de Cadastru și Publicitate Imobiliară Targu-Neamt

A. Partea I. Descrierea imobilului

TEREN Extravilan

Adresa: Jud. Neamt

Nr. Crt	Nr cadastral Nr. topografic	Suprafața* (mp)	Observații / Referințe
A1		Din acte: 4.000 Masurata: 3.822	Sector cadastral:19 Teren neimprejmit; PARTE DIN TP 70/532. DIFERENȚA DE SUPRAFAȚĂ SE REGĂSEȘTE LA ID 6352, S 19.

B. Partea II. Proprietari și acte

Inscrieri privitoare la dreptul de proprietate și alte drepturi reale	Referințe
/	
Act Administrativ nr. 70/532, din 30/07/1999 emis de CJPSDPAT NEAMȚ;	
B1	A1
Intabulare, drept de PROPRIETATE, dobandit prin Reconstituire, cota actuala 1/1	
1) TĂNĂSELEA D IOAN, LIPSĂ CNP	

C. Partea III. SARCINI .

Inscrieri privind dezmembramintele dreptului de proprietate, drepturi reale de garanție și sarcini	Referințe
NU SUNT	

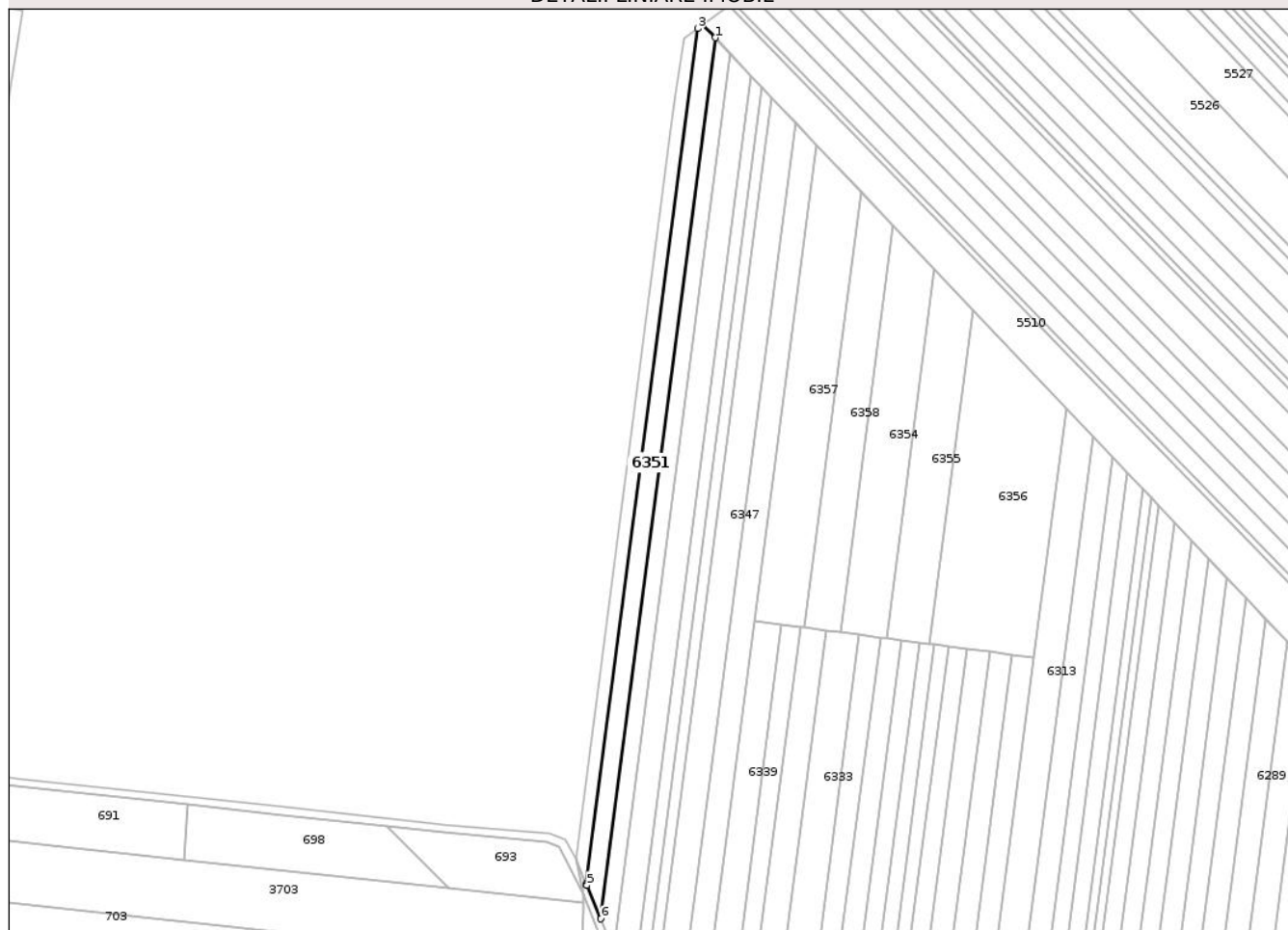
Anexa Nr. 1 La Partea I

Teren

Nr cadastral	Suprafața (mp)*	Observații / Referințe
	Din acte: 4.000 Masurata: 3.822	PARTE DIN TP 70/532. DIFERENȚA DE SUPRAFAȚĂ SE REGĂSEȘTE LA ID 6352, S 19.

* Suprafața este determinată în planul de proiecție Stereo 70.

DETALII LINIARE IMOBIL



Date referitoare la teren

Crt	Categorie folosință	Intra vilan	Suprafața (mp)	Tarla	Parcelă	Nr. topo	Observații / Referințe
1	arabil	NU	3.466	39	374/130C	-	NR. TOPO CORECT PARCELA 274/130C
2	arabil	NU	356	13	180/130C	-	NR. TOPO CORECT TARLA 39, PARCELA 274/130C

Lungime Segmente

1) Valorile lungimilor segmentelor sunt obținute din proiecție în plan.

Punct început	X / Y	Punct sfârșit	X / Y	Lungime segment (** (m)
1	617.282,153 634.466,009	2	617.276,192 634.472,304	8.67
2	617.276,192 634.472,304	3	617.273,667 634.470,425	3.148
3	617.273,667 634.470,425	4	617.219,889 634.056,481	417.423
4	617.219,889 634.056,481	5	617.220,121 634.055,935	0.593

Punct început	X / Y	Punct sfârșit	X / Y	Lungime segment (** (m)
5	617.220,121 634.055,935	6	617.226,786 634.039,743	17.51
6	617.226,786 634.039,743	1	617.282,153 634.466,009	429.846

** Lungimile segmentelor sunt determinate în planul de proiecție Stereo 70 și sunt rotunjite la 1 milimetru.

*** Distanța dintre puncte este formată din segmente cumulate ce sunt mai mici decât valoarea 1 milimetru.

Neutilizabil în Circuitul Civil

**DATE DESPRE IMOBILUL NR. 6354**

Oficiul de Cadastru și Publicitate Imobiliară NEAMȚ
Biroul de Cadastru și Publicitate Imobiliară Targu-Neamt

A. Partea I. Descrierea imobilului

TEREN Extravilan

Adresa: Jud. Neamt

Nr. Crt	Nr cadastral Nr. topografic	Suprafața* (mp)	Observații / Referințe
A1		4.300	Sector cadastral:19 Teren neimprejmuit;

B. Partea II. Proprietari și acte

Inscrieri privitoare la dreptul de proprietate și alte drepturi reale	Referințe
/	
Act Administrativ nr. 70/356, din 28/02/1997 emis de CJPSDPAT NEAMȚ;	
B1	A1
Intabulare, drept de PROPRIETATE, dobandit prin Reconstituire, cota actuala 1/1	
1) MAFTEI GH VASILE, LIPSĂ CNP	

C. Partea III. SARCINI .

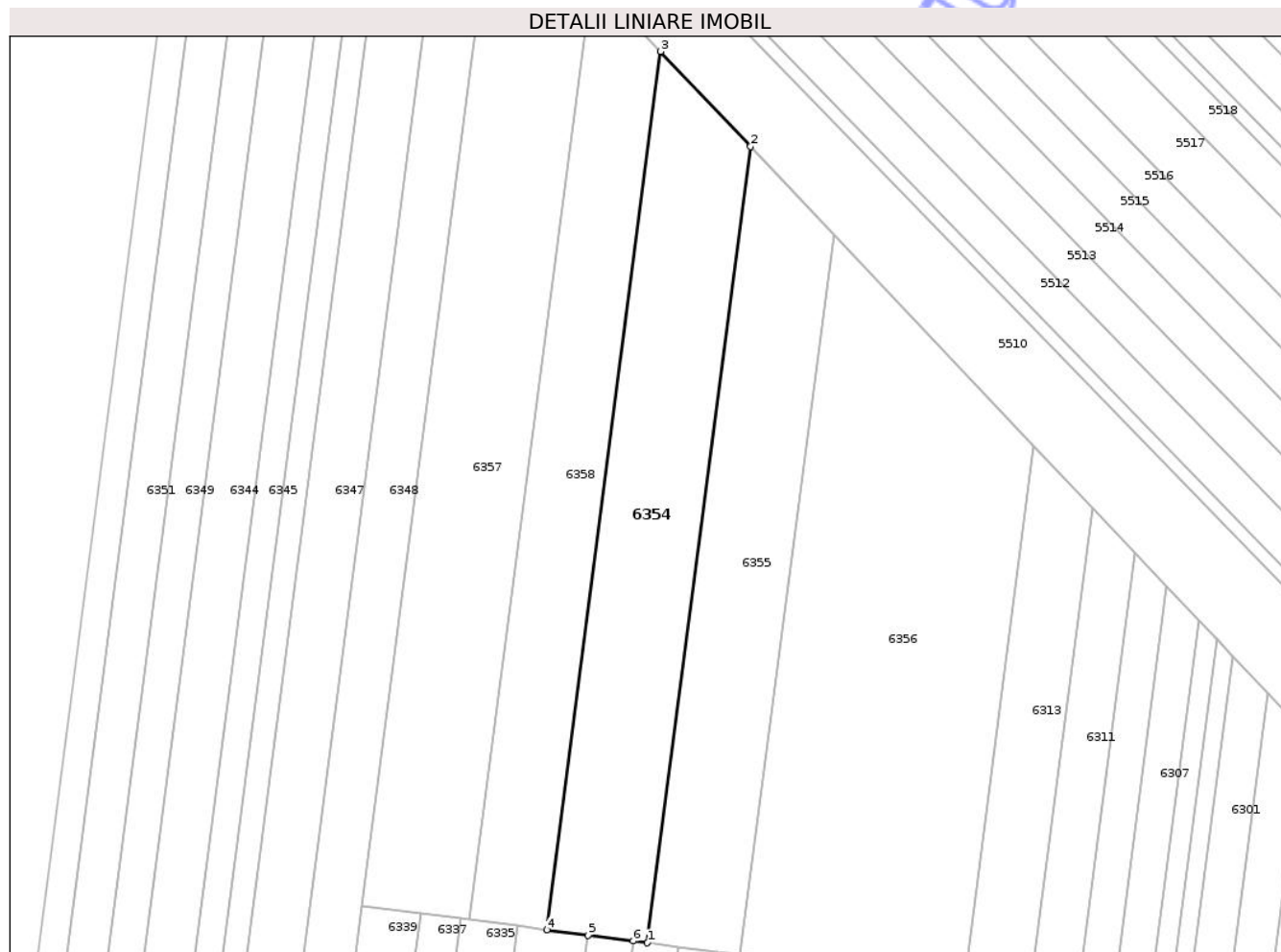
Inscrieri privind dezmembramintele dreptului de proprietate, drepturi reale de garanție și sarcini	Referințe
NU SUNT	

Anexa Nr. 1 La Partea I

Teren

Nr cadastral	Suprafața (mp)*	Observații / Referințe
	4.300	

* Suprafața este determinată în planul de proiecție Stereo 70.



Date referitoare la teren

Crt	Categorie folosință	Intravilan	Suprafața (mp)	Tarla	Parcelă	Nr. topo	Observații / Referințe
1	arabil	NU	4.300	39	374/115B	-	NR. TOPO CORECT PARCELA 274/115B

Lungime Segmente

1) Valorile lungimilor segmentelor sunt obținute din proiecție în plan.

Punct început	X / Y	Punct sfârșit	X / Y	Lungime segment (** (m)
1	617.365,159 634.175,422	2	617.388,336 634.353,863	179.939
2	617.388,336 634.353,863	3	617.368,183 634.375,148	29.312
3	617.368,183 634.375,148	4	617.342,619 634.178,336	198.465
4	617.342,619 634.178,336	5	617.351,902 634.177,136	9.36
5	617.351,902 634.177,136	6	617.362,001 634.175,831	10.183

Punct început	X / Y	Punct sfârșit	X / Y	Lungime segment (** (m)
6	617.362,001 634.175,831	1	617.365,159 634.175,422	3.184

** Lungimile segmentelor sunt determinate în planul de proiecție Stereo 70 și sunt rotunjite la 1 milimetru.

*** Distanța dintre puncte este formată din segmente cumulate ce sunt mai mici decât valoarea 1 milimetru.

Neutilizabil în Circuitul Civil



DATE DESPRE IMOBILUL NR. 6358

Oficiul de Cadastru și Publicitate Imobiliară NEAMT
Biroul de Cadastru și Publicitate Imobiliară Targu-Neamt

A. Partea I. Descrierea imobilului

TEREN Extravilan

Adresa: Jud. Neamt

Nr. Crt	Nr cadastral Nr. topografic	Suprafața* (mp)	Observații / Referințe
A1		3.600	Sector cadastral:19 Teren neimprejmuit;

B. Partea II. Proprietari și acte

Inscrieri privitoare la dreptul de proprietate și alte drepturi reale	Referințe
/	
Act Administrativ nr. 70/283, din 01/07/2003 emis de CJPSDPAT NEAMT;	
B1	A1
Intabulare, drept de PROPRIETATE, dobandit prin Reconstituire, cota actuala 1/1	
1) ISTRATE GR VASILE, LIPSĂ CNP	

C. Partea III. SARCINI .

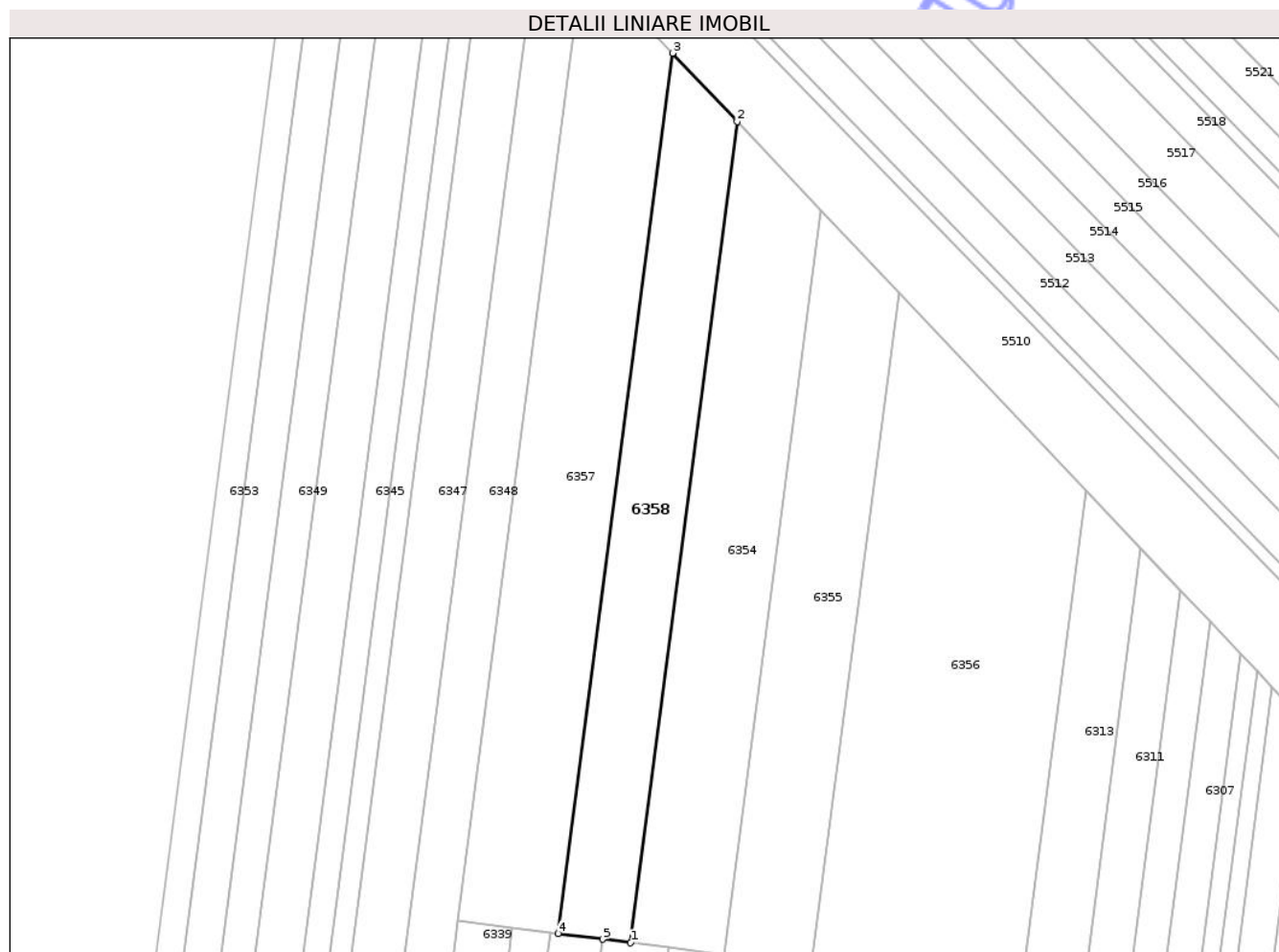
Inscrieri privind dezmembramintele dreptului de proprietate, drepturi reale de garanție și sarcini	Referințe
NU SUNT	

Anexa Nr. 1 La Partea I

Teren

Nr cadastral	Suprafața (mp)*	Observații / Referințe
	3.600	

* Suprafața este determinată în planul de proiecție Stereo 70.



Date referitoare la teren

Crt	Categorie folosință	Intra vilan	Suprafața (mp)	Tarla	Parcelă	Nr. topo	Observații / Referințe
1	arabil	NU	3.600	39	374/20C	-	NR. TOPO CORECT PARCELA 274/20C

Lungime Segmente

1) Valorile lungimilor segmentelor sunt obținute din proiecție în plan.

Punct început	X / Y	Punct sfârșit	X / Y	Lungime segment (** (m)
1	617.342,619 634.178,336	2	617.368,183 634.375,148	198.465
2	617.368,183 634.375,148	3	617.352,656 634.391,546	22.583
3	617.352,656 634.391,546	4	617.325,254 634.180,581	212.738
4	617.325,254 634.180,581	5	617.335,98 634.179,194	10.815
5	617.335,98 634.179,194	1	617.342,619 634.178,336	6.695

** Lungimile segmentelor sunt determinate în planul de proiecție Stereo 70 și sunt rotunjite la 1 milimetru.

*** Distanța dintre puncte este formată din segmente cumulate ce sunt mai mici decât valoarea 1 milimetru.

Neutilizabil în Circuitul
Civil

**DATE DESPRE IMOBILUL NR. 6189**

Oficiul de Cadastru și Publicitate Imobiliară NEAMT
Biroul de Cadastru și Publicitate Imobiliară Targu-Neamt

A. Partea I. Descrierea imobilului

TEREN Extravilan

Adresa: Jud. Neamt

Nr. Crt	Nr cadastral Nr. topografic	Suprafața* (mp)	Observații / Referințe
A1		2.800	Sector cadastral:19 Teren neimprejmuit;

B. Partea II. Proprietari și acte

Inscrieri privitoare la dreptul de proprietate și alte drepturi reale	Referințe
/	
Act Notarial nr. APV NR.182, din 29/01/2014 emis de NP DAVID DANIELA;	
B1	A1
Intabulare, drept de PROPRIETATE, dobandit prin Iesire Din Indiviziune, cota actuala 1/1 1) HORGHIDAN NECULAI	

C. Partea III. SARCINI .

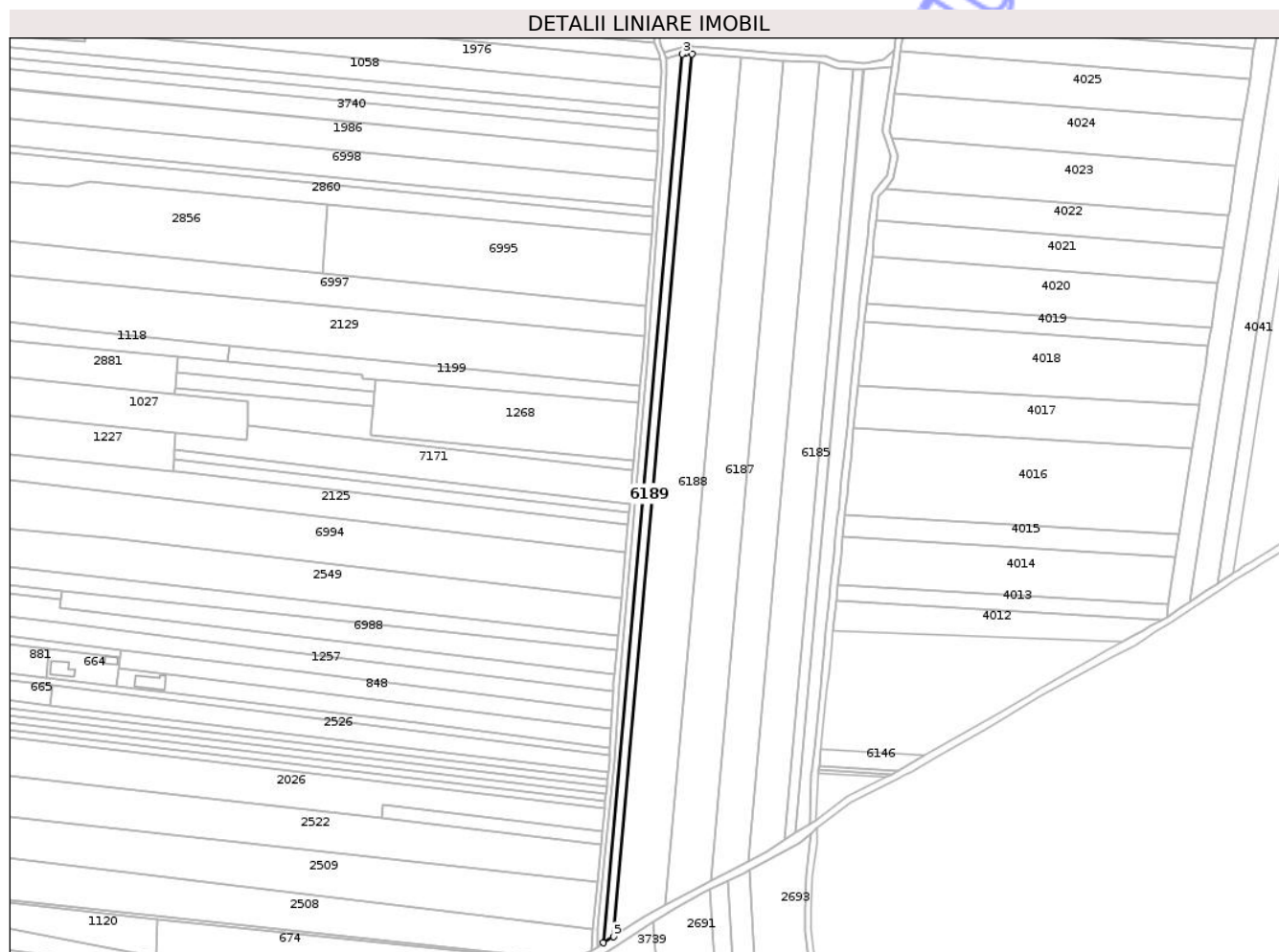
Inscrieri privind dezmembramintele dreptului de proprietate, drepturi reale de garanție și sarcini	Referințe
NU SUNT	

Anexa Nr. 1 La Partea I

Teren

Nr cadastral	Suprafața (mp)*	Observații / Referințe
	2.800	

* Suprafața este determinată în planul de proiecție Stereo 70.



Date referitoare la teren

Crt	Categorie folosință	Intra vilan	Suprafața (mp)	Tarla	Parcelă	Nr. topo	Observații / Referințe
1	arabil	NU	2.800	12	177/2C	-	

Lungime Segmente

1) Valorile lungimilor segmentelor sunt obținute din proiecție în plan.

Punct început	X / Y	Punct sfârșit	X / Y	Lungime segment (** (m)
1	617.217,833 633.140,229	2	617.213,951 633.140,522	3.893
2	617.213,951 633.140,522	3	617.212,396 633.140,058	1.623
3	617.212,396 633.140,058	4	617.166,268 632.622,106	520.002
4	617.166,268 632.622,106	5	617.172,021 632.625,814	6.844
5	617.172,021 632.625,814	1	617.217,833 633.140,229	516.451

** Lungimile segmentelor sunt determinate în planul de proiecție Stereo 70 și sunt rotunjite la 1 milimetru.

*** Distanța dintre puncte este formată din segmente cumulate ce sunt mai mici decât valoarea 1 milimetru.

Neutilizabil în Circuitul
Civil

**DATE DESPRE IMOBILUL NR. 6186**

Oficiul de Cadastru și Publicitate Imobiliară NEAMT
Biroul de Cadastru și Publicitate Imobiliară Targu-Neamt

A. Partea I. Descrierea imobilului

TEREN Necunoscut

Adresa: Loc. Urecheni, Jud. Neamt, ȘI EXTRAVILAN COMUNA URECHENI

Nr. Crt	Nr cadastral Nr. topografic	Suprafața* (mp)	Observații / Referințe
A1		9.900	Sector cadastral:19 Teren neimprejmuit;

B. Partea II. Proprietari și acte

Inscrieri privitoare la dreptul de proprietate și alte drepturi reale	Referințe
/	
Act Administrativ nr. 70/309, din 10/09/1996 emis de CJPSDPAT NEAMȚ;	
B1	A1
Intabulare, drept de PROPRIETATE, dobandit prin Reconstituire, cota actuala 1/1	
1) SAMSON N ANETA, LIPSĂ CNP 2) ANUȘCA N ELENA, LIPSĂ CNP 3) ȘCHIOPU N GHEORGHE, LIPSĂ CNP 4) ȘCHIOPU N IOAN, LIPSĂ CNP 5) ȘCHIOPU N NECULAI, LIPSĂ CNP	

C. Partea III. SARCINI .

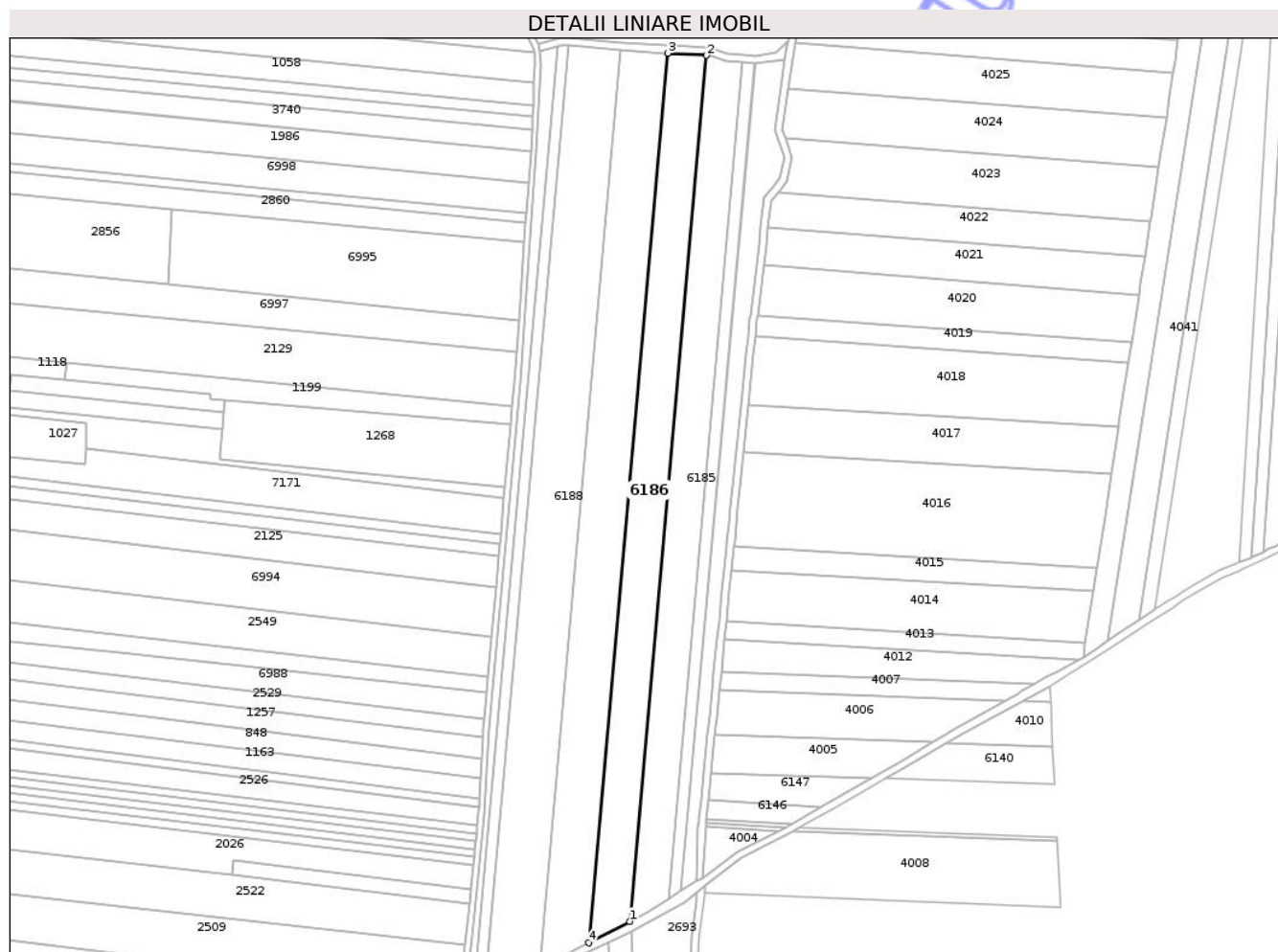
Inscrieri privind dezmembramintele dreptului de proprietate, drepturi reale de garanție și sarcini	Referințe
NU SUNT	

Anexa Nr. 1 La Partea I

Teren

Nr cadastral	Suprafața (mp)*	Observații / Referințe
	9.900	

* Suprafața este determinată în planul de proiecție Stereo 70.



Date referitoare la teren

Crt	Categorie folosință	Intravilan	Suprafața (mp)	Tarla	Parcelă	Nr. topo	Observații / Referințe
1	arabil	DA	69	12	177/19C	-	
2	arabil	NU	9.831	12	177/19C	-	

Lungime Segmente

1) Valorile lungimilor segmentelor sunt obținute din proiecție în plan.

Punct început	X / Y	Punct sfârșit	X / Y	Lungime segment (** (m))
1	617.250,83 632.669,814	2	617.292,266 633.135,085	467.113
2	617.292,266 633.135,085	3	617.271,374 633.136,219	20.923
3	617.271,374 633.136,219	4	617.228,814 632.658,334	479.776
4	617.228,814 632.658,334	1	617.250,83 632.669,814	24.829

** Lungimile segmentelor sunt determinate în planul de proiecție Stereo 70 și sunt rotunjite la 1 milimetru.

*** Distanța dintre puncte este formată din segmente cumulate ce sunt mai mici decât valoarea 1 milimetru.

Neutilizabil în Circuitul
Civil

**DATE DESPRE IMOBILUL NR. 6191**

Oficiul de Cadastru și Publicitate Imobiliară NEAMT
Biroul de Cadastru și Publicitate Imobiliară Targu-Neamt

A. Partea I. Descrierea imobilului

TEREN Extravilan

Adresa: Jud. Neamt

Nr. Crt	Nr cadastral Nr. topografic	Suprafața* (mp)	Observații / Referințe
A1		554	Sector cadastral:19 Teren neimprejmuit;

B. Partea II. Proprietari și acte

Inscrieri privitoare la dreptul de proprietate și alte drepturi reale	Referințe
/	
Act Administrativ nr. 666, din 27/01/2025 emis de COMUNA URECHENI;	
B1	Inscrierea posesiei, drept de PROPRIETATE, dobandit prin Lege, cota actuala 1/1
	1) NEIDENTIFICAT NEIDENTIFICAT
Act Normativ nr. 7, din 13/03/1996 emis de PARLAMENTUL ROMÂNIEI (Art. 13);	
B2	Se notează mențiunea de proprietar neidentificat.

C. Partea III. SARCINI .

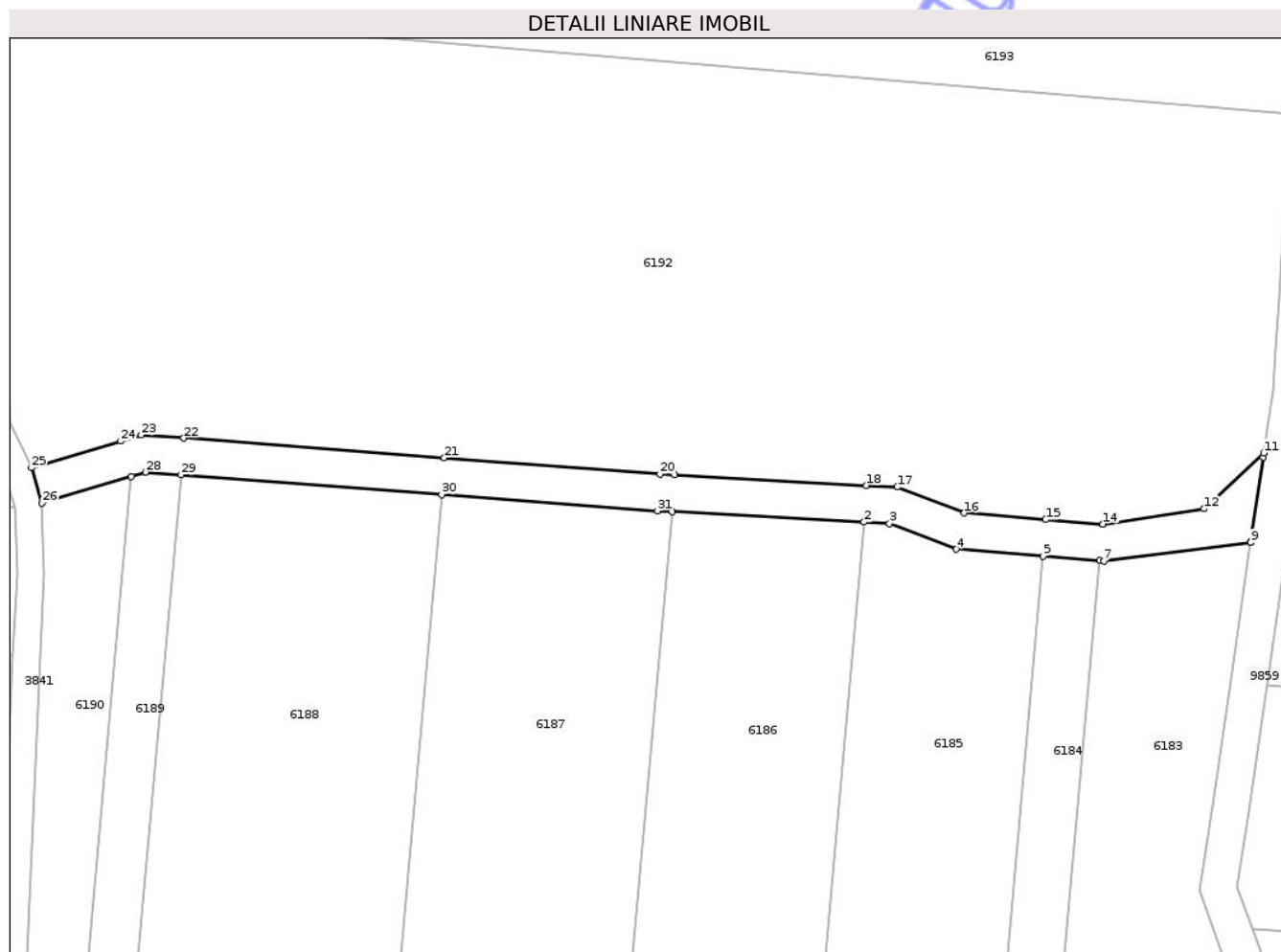
Inscrieri privind dezmembramintele dreptului de proprietate, drepturi reale de garanție și sarcini	Referințe
NU SUNT	

Anexa Nr. 1 La Partea I

Teren

Nr cadastral	Suprafața (mp)*	Observații / Referințe
	554	

* Suprafața este determinată în planul de proiecție Stereo 70.



Date referitoare la teren

Crt	Categorie folosință	Intra vilan	Suprafața (mp)	Tarla	Parcelă	Nr. topo	Observații / Referințe
1	drum	NU	554	12	177	-	CALE ACCES

Lungime Segmente

1) Valorile lungimilor segmentelor sunt obținute din proiecție în plan.

Punct început	X / Y	Punct sfârșit	X / Y	Lungime segment (** (m)
1	617.271,374 633.136,219	2	617.292,266 633.135,085	20.923
3	617.295,032 633.134,935	4	617.302,275 633.132,119	7.771
5	617.311,734 633.131,363	6	617.317,954 633.130,866	6.239
7	617.318,372 633.130,833	8	617.334,38 633.132,874	16.138
9	617.334,392 633.132,872	10	617.335,748 633.142,169	9.395

Punct început	X / Y	Punct sfârșit	X / Y	Lungime segment (** (m)
2	617.292,266 633.135,085	3	617.295,032 633.134,935	2.77
4	617.302,275 633.132,119	5	617.311,734 633.131,363	9.49
6	617.317,954 633.130,866	7	617.318,372 633.130,833	0.419
8	617.334,38 633.132,874	9	617.334,392 633.132,872	0.012
10	617.335,748 633.142,169	11	617.335,81 633.142,592	0.427

Punct început	X / Y	Punct sfârșit	X / Y	Lungime segment (** (m)
11	617.335,81 633.142,592	12	617.329,304 633.136,523	8.898
13	617.318,277 633.134,853	14	617.318,272 633.134,853	0.005
15	617.312,052 633.135,35	16	617.303,178 633.136,059	8.903
17	617.295,886 633.138,894	18	617.292,483 633.139,079	3.408
19	617.271,59 633.140,213	20	617.270,019 633.140,298	1.573
21	617.246,524 633.142,073	22	617.218,134 633.144,218	28.47
23	617.213,516 633.144,567	24	617.211,251 633.143,891	2.363
25	617.201,557 633.140,997	26	617.202,701 633.137,164	4.0
27	617.212,396 633.140,058	28	617.213,951 633.140,522	1.623
29	617.217,833 633.140,229	30	617.246,223 633.138,084	28.47
31	617.269,76 633.136,306	1	617.271,374 633.136,219	1.616

Punct început	X / Y	Punct sfârșit	X / Y	Lungime segment (** (m)
12	617.329,304 633.136,523	13	617.318,277 633.134,853	11.152
14	617.318,272 633.134,853	15	617.312,052 633.135,35	6.239
16	617.303,178 633.136,059	17	617.295,886 633.138,894	7.823
18	617.292,483 633.139,079	19	617.271,59 633.140,213	20.923
20	617.270,019 633.140,298	21	617.246,524 633.142,073	23.562
22	617.218,134 633.144,218	23	617.213,516 633.144,567	4.632
24	617.211,251 633.143,891	25	617.201,557 633.140,997	10.117
26	617.202,701 633.137,164	27	617.212,396 633.140,058	10.117
28	617.213,951 633.140,522	29	617.217,833 633.140,229	3.893
30	617.246,223 633.138,084	31	617.269,76 633.136,306	23.605

** Lungimile segmentelor sunt determinate în planul de proiecție Stereo 70 și sunt rotunjite la 1 milimetru.

*** Distanța dintre puncte este formată din segmente cumulate ce sunt mai mici decât valoarea 1 milimetru.

**DATE DESPRE IMOBILUL NR. 6193**

Oficiul de Cadastru și Publicitate Imobiliară NEAMȚ
Biroul de Cadastru și Publicitate Imobiliară Targu-Neamt

A. Partea I. Descrierea imobilului

TEREN Necunoscut

Adresa: Loc. Urecheni, Jud. Neamt, ȘI EXTRAVILAN COMUNA URECHENI

Nr. Crt	Nr cadastral Nr. topografic	Suprafața* (mp)	Observații / Referințe
A1		4.400	Sector cadastral:19 Teren neimprejmuit;

B. Partea II. Proprietari și acte

Inscrieri privitoare la dreptul de proprietate și alte drepturi reale		Referințe
/		
Act Administrativ nr. 70/230, din 23/09/1997 emis de CJPSDPAT NEAMȚ;		
B1	Intabulare, drept de PROPRIETATE, dobandit prin Reconstituire, cota actuala 1/1 1) HIZAN I ADRIAN, LIPSĂ CNP	A1

C. Partea III. SARCINI .

Inscrieri privind dezmembramintele dreptului de proprietate, drepturi reale de garanție și sarcini	Referințe
NU SUNT	

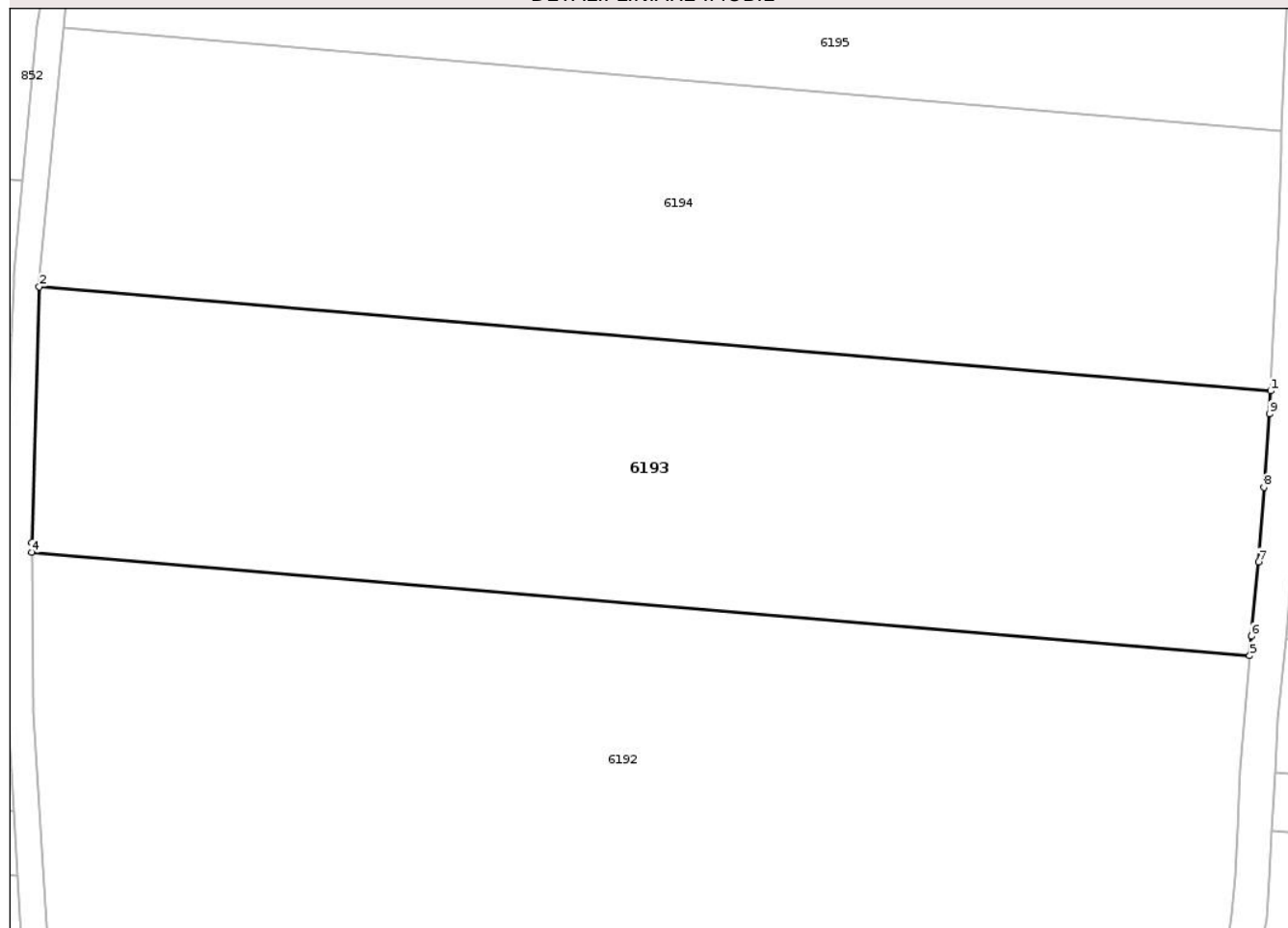
Anexa Nr. 1 La Partea I

Teren

Nr cadastral	Suprafața (mp)*	Observații / Referințe
	4.400	

* Suprafața este determinată în planul de proiecție Stereo 70.

DETALII LINIARE IMOBIL



Date referitoare la teren

Crt	Categorie folosință	Intra vilan	Suprafața (mp)	Tarla	Parcelă	Nr. topo	Observații / Referințe
1	arabil	DA	96	12	177/11C	-	
2	arabil	NU	4.304	12	177/11C	-	

Lungime Segmente

1) Valorile lungimilor segmentelor sunt obținute din proiecție în plan.

Punct început	X / Y	Punct sfârșit	X / Y	Lungime segment (** (m)
1	617.341,318 633.210,176	2	617.198,314 633.222,276	143.514
2	617.198,314 633.222,276	3	617.197,451 633.192,626	29.663
3	617.197,451 633.192,626	4	617.197,461 633.191,433	1.193
4	617.197,461 633.191,433	5	617.338,877 633.179,468	141.922

Punct început	X / Y	Punct sfârșit	X / Y	Lungime segment (** (m)
5	617.338,877 633.179,468	6	617.339,06 633.181,748	2.288
6	617.339,06 633.181,748	7	617.339,898 633.190,334	8.626
7	617.339,898 633.190,334	8	617.340,55 633.198,992	8.682
8	617.340,55 633.198,992	9	617.341,194 633.207,531	8.563
9	617.341,194 633.207,531	1	617.341,318 633.210,176	2.648

** Lungimile segmentelor sunt determinate în planul de proiecție Stereo 70 și sunt rotunjite la 1 milimetru.

*** Distanța dintre puncte este formată din segmente cumulate ce sunt mai mici decât valoarea 1 milimetru.

Neutilizabil în Circuitul Civil

**DATE DESPRE IMOBILUL NR. 6199**

Oficiul de Cadastru și Publicitate Imobiliară NEAMT
Biroul de Cadastru și Publicitate Imobiliară Targu-Neamt

A. Partea I. Descrierea imobilului

TEREN Extravilan

Adresa: Jud. Neamt

Nr. Crt	Nr cadastral Nr. topografic	Suprafața* (mp)	Observații / Referințe
A1		2.800	Sector cadastral:19 Teren neimprejmuit;

B. Partea II. Proprietari și acte

Inscrieri privitoare la dreptul de proprietate și alte drepturi reale	Referințe
/	
Act Notarial nr. CM NR.143, din 12/12/2014 emis de NP DAVID RADU-CONSTANTIN;	
B1	A1
Intabulare, drept de PROPRIETATE, dobandit prin Succesiune, cota actuala 1/1 1) DAMASCHIN D ELENA	

C. Partea III. SARCINI .

Inscrieri privind dezmembramintele dreptului de proprietate, drepturi reale de garanție și sarcini	Referințe
NU SUNT	

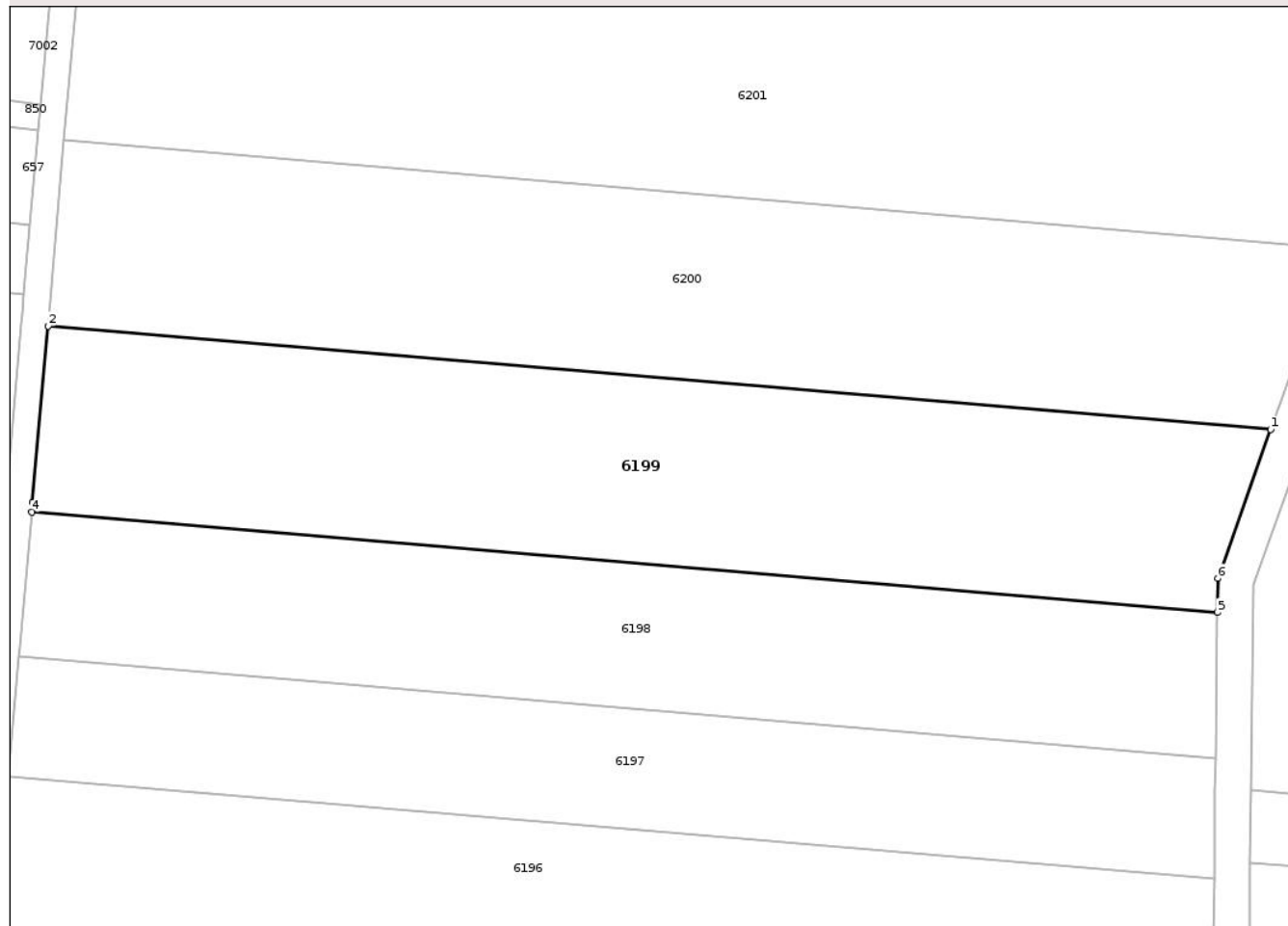
Anexa Nr. 1 La Partea I

Teren

Nr cadastral	Suprafața (mp)*	Observații / Referințe
	2.800	

* Suprafața este determinată în planul de proiecție Stereo 70.

DETALII LINIARE IMOBIL



Date referitoare la teren

Crt	Categorie folosință	Intra vilan	Suprafața (mp)	Tarla	Parcelă	Nr. topo	Observații / Referințe
1	arabil	NU	2.800	12	177/19A	-	

Lungime Segmente

1) Valorile lungimilor segmentelor sunt obținute din proiecție în plan.

Punct început	X / Y	Punct sfârșit	X / Y	Lungime segment (** (m)
1	617.348,979 633.351,734	2	617.212,473 633.363,284	136.993
2	617.212,473 633.363,284	3	617.210,757 633.343,625	19.734
3	617.210,757 633.343,625	4	617.210,661 633.342,528	1.101
4	617.210,661 633.342,528	5	617.343,01 633.331,329	132.822
5	617.343,01 633.331,329	6	617.343,056 633.335,122	3.792

Punct început	X / Y	Punct sfârșit	X / Y	Lungime segment (** (m)
6	617.343,056 633.335,122	1	617.348,979 633.351,734	17.637

** Lungimile segmentelor sunt determinate în planul de proiecție Stereo 70 și sunt rotunjite la 1 milimetru.

*** Distanța dintre puncte este formată din segmente cumulate ce sunt mai mici decât valoarea 1 milimetru.

Neutilizabil în Circuitul Civil



DATE DESPRE IMOBILUL NR. 6201

Oficiul de Cadastru și Publicitate Imobiliară NEAMT
Biroul de Cadastru și Publicitate Imobiliară Targu-Neamt

A. Partea I. Descrierea imobilului

TEREN Extravilan

Adresa: Jud. Neamt

Nr. Crt	Nr cadastral Nr. topografic	Suprafața* (mp)	Observații / Referințe
A1		7.900	Sector cadastral:19 Teren neimprejmuit;

B. Partea II. Proprietari și acte

Inscrieri privitoare la dreptul de proprietate și alte drepturi reale	Referințe
/	
Act Administrativ nr. 70/347, din 12/09/1995 emis de CJPSDPAT NEAMȚ;	
B1	A1
Intabulare, drept de PROPRIETATE, dobandit prin Reconstituire, cota actuala 1/1	
1) MANOLE N VIRGINIA, LIPSĂ CNP	

C. Partea III. SARCINI .

Inscrieri privind dezmembramintele dreptului de proprietate, drepturi reale de garanție și sarcini	Referințe
NU SUNT	

Anexa Nr. 1 La Partea I

Teren

Nr cadastral	Suprafața (mp)*	Observații / Referințe
	7.900	

* Suprafața este determinată în planul de proiecție Stereo 70.

DETALII LINIARE IMOBIL



Date referitoare la teren

Crt	Categorie folosință	Intra vilan	Suprafața (mp)	Tarla	Parcelă	Nr. topo	Observații / Referințe
1	arabil	NU	7.900	12	177/7	-	

Lungime Segmente

1) Valorile lungimilor segmentelor sunt obținute din proiecție în plan.

Punct început	X / Y	Punct sfârșit	X / Y	Lungime segment (** (m)
1	617.219,166 633.439,969	2	617.218,94 633.437,388	2.591
2	617.218,94 633.437,388	3	617.214,278 633.383,965	53.626
3	617.214,278 633.383,965	4	617.355,961 633.371,977	142.189
4	617.355,961 633.371,977	5	617.357,84 633.381,776	9.978
5	617.357,84 633.381,776	6	617.362,062 633.403,783	22.409

Punct început	X / Y	Punct sfârșit	X / Y	Lungime segment (** (m)
6	617.362,062 633.403,783	7	617.374,475 633.419,532	20.053
7	617.374,475 633.419,532	8	617.375,124 633.420,356	1.049
8	617.375,124 633.420,356	9	617.355,314 633.422,769	19.956
9	617.355,314 633.422,769	10	617.355,512 633.424,302	1.547
10	617.355,512 633.424,302	1	617.219,166 633.439,969	137.244

** Lungimile segmentelor sunt determinate în planul de proiecție Stereo 70 și sunt rotunjite la 1 milimetru.

*** Distanța dintre puncte este formată din segmente cumulate ce sunt mai mici decât valoarea 1 milimetru.

Neutilizabil în Circuitul Civil

**DATE DESPRE IMOBILUL NR. 6205**

Oficiul de Cadastru și Publicitate Imobiliară NEAMȚ
Biroul de Cadastru și Publicitate Imobiliară Targu-Neamt

A. Partea I. Descrierea imobilului

TEREN Extravilan

Adresa: Jud. Neamt

Nr. Crt	Nr cadastral Nr. topografic	Suprafața* (mp)	Observații / Referințe
A1		5.285	Sector cadastral:19 Teren neimprejmuit;

B. Partea II. Proprietari și acte

Inscrieri privitoare la dreptul de proprietate și alte drepturi reale	Referințe
/	
Act Administrativ nr. 70/940, din 30/10/2000 emis de CJPSDPAT NEAMȚ;	
B1	A1
Intabulare, drept de PROPRIETATE, dobandit prin Reconstituire, cota actuala 1/1	
1) LIVADA GH MIHAI, LIPSĂ CNP 2) LIVADA GH MATEI, LIPSĂ CNP 3) LIVADA GH MARIA, LIPSĂ CNP 4) LIVADA GH ANETA, LIPSĂ CNP 5) LIVADA GH GHEORGHE, LIPSĂ CNP 6) LIVADA GH IOAN, LIPSĂ CNP 7) LIVADA GH TOADER, LIPSĂ CNP	

C. Partea III. SARCINI .

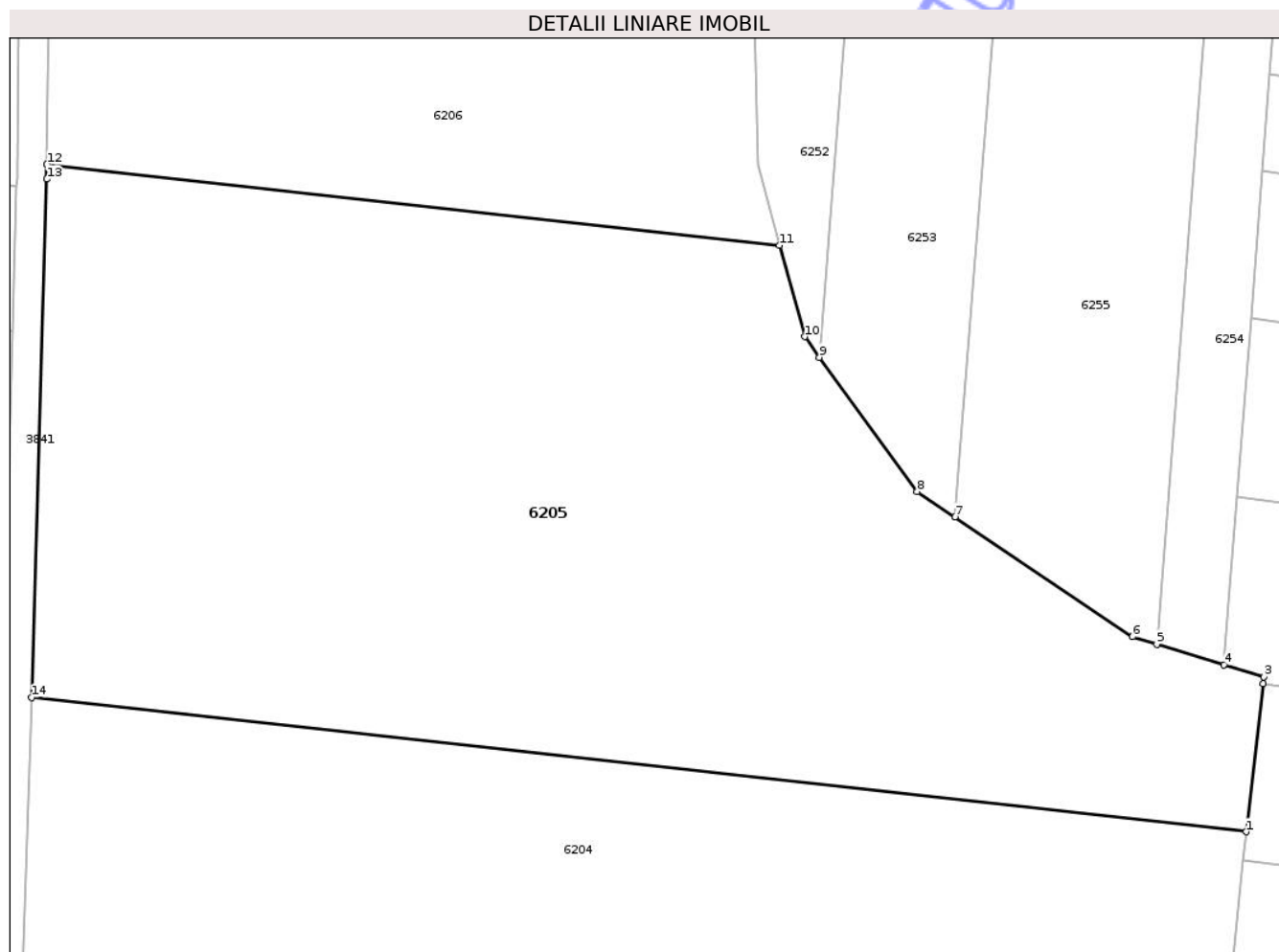
Inscrieri privind dezmembramintele dreptului de proprietate, drepturi reale de garanție și sarcini	Referințe
NU SUNT	

Anexa Nr. 1 La Partea I

Teren

Nr cadastral	Suprafața (mp)*	Observații / Referințe
	5.285	

* Suprafața este determinată în planul de proiecție Stereo 70.



Date referitoare la teren

Crt	Categorie folosință	Intra vilan	Suprafața (mp)	Tarla	Parcelă	Nr. topo	Observații / Referințe
1	arabil	NU	5.285	12	177/25A	-	

Lungime Segmente

1) Valorile lungimilor segmentelor sunt obținute din proiecție în plan.

Punct început	X / Y	Punct sfârșit	X / Y	Lungime segment (** (m)
1	617.347,27 633.549,31	2	617.348,944 633.564,192	14.975
2	617.348,944 633.564,192	3	617.349,02 633.564,876	0.689
3	617.349,02 633.564,876	4	617.345,016 633.566,093	4.185
4	617.345,016 633.566,093	5	617.338,263 633.568,145	7.058
5	617.338,263 633.568,145	6	617.335,816 633.568,889	2.558

Punct început	X / Y	Punct sfârșit	X / Y	Lungime segment (** (m)
6	617.335,816 633.568,889	7	617.317,994 633.580,932	21.51
7	617.317,994 633.580,932	8	617.314,194 633.583,5	4.586
8	617.314,194 633.583,5	9	617.304,377 633.596,956	16.657
9	617.304,377 633.596,956	10	617.302,866 633.599,027	2.563
10	617.302,866 633.599,027	11	617.300,354 633.608,211	9.522
11	617.300,354 633.608,211	12	617.226,725 633.616,356	74.078
12	617.226,725 633.616,356	13	617.226,708 633.614,864	1.491
13	617.226,708 633.614,864	14	617.225,184 633.562,815	52.071
14	617.225,184 633.562,815	1	617.347,27 633.549,31	122.831

** Lungimile segmentelor sunt determinate în planul de proiecție Stereo 70 și sunt rotunjite la 1 milimetru.

*** Distanța dintre puncte este formată din segmente cumulate ce sunt mai mici decât valoarea 1 milimetru.



DATE DESPRE IMOBILUL NR. 6207

Oficiul de Cadastru și Publicitate Imobiliară NEAMT
Biroul de Cadastru și Publicitate Imobiliară Targu-Neamt

A. Partea I. Descrierea imobilului

TEREN Extravilan

Adresa: Jud. Neamt

Nr. Crt	Nr cadastral Nr. topografic	Suprafața* (mp)	Observații / Referințe
A1	51092	Din acte: 7.200 Masurata: 4.101	Sector cadastral:19 Teren neimprejmuit; PARTE DIN CF 51092. DIFERENȚA DE SUPRAFAȚĂ SE REGĂSEȘTE LA ID 6361, S 22.

B. Partea II. Proprietari și acte

Inscrieri privitoare la dreptul de proprietate și alte drepturi reale	Referințe
12389 / 06/06/2017	
Act Notarial nr. 1744 - contract de vânzare cumpărare, din 31/05/2017 emis de NP Teodorescu Mihaela;	
B3	A1
Intabulare, drept de PROPRIETATE, cu titlu de drept de cumparare, dobandit prin Conventie, cota actuala 1/1	
1) PÎRLEA VASILE	
2) PÎRLEA NICOLETA, - soți	

C. Partea III. SARCINI .

Inscrieri privind dezmembramintele dreptului de proprietate, drepturi reale de garanție și sarcini	Referințe
NU SUNT	

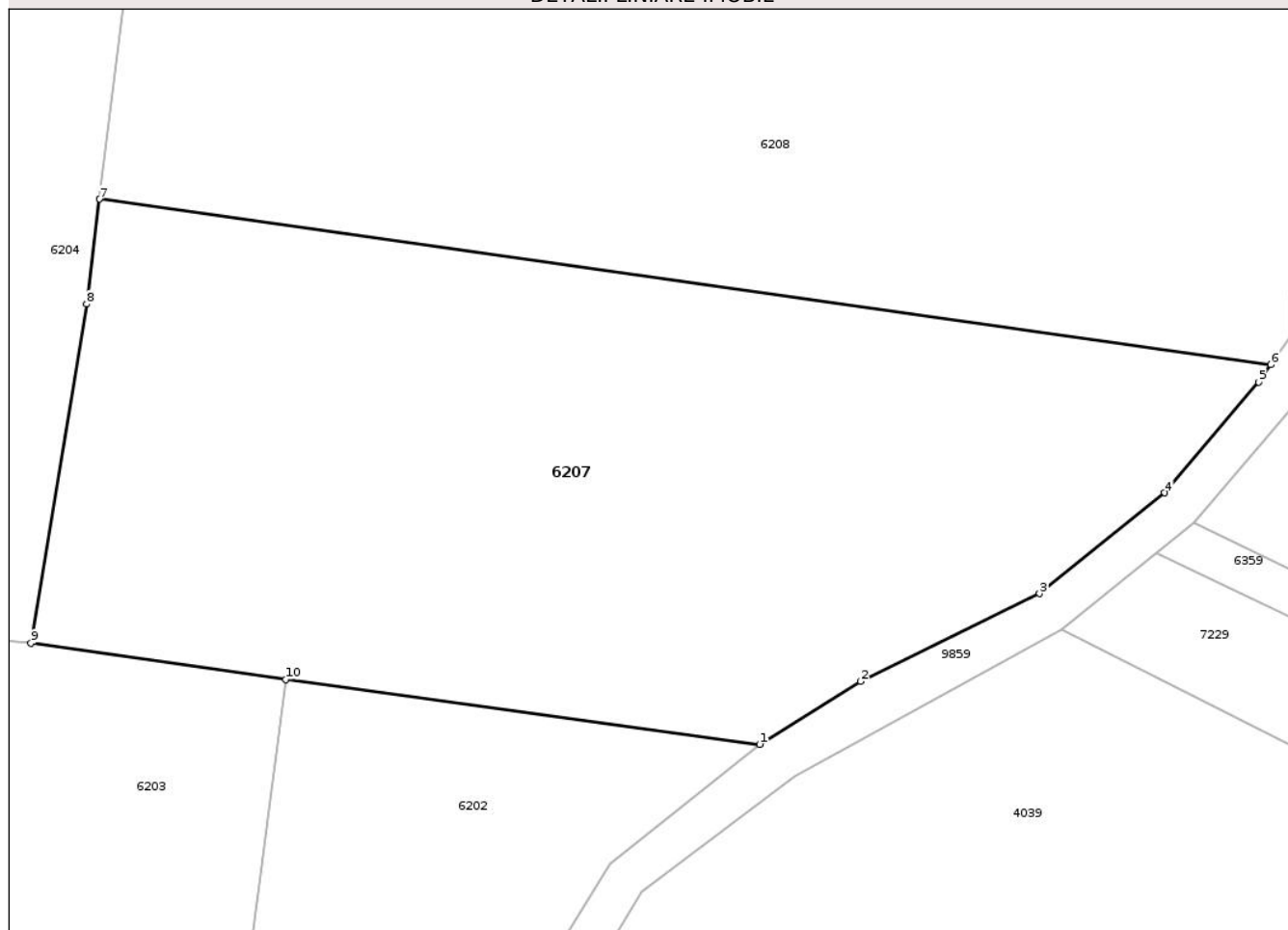
Anexa Nr. 1 La Partea I

Teren

Nr cadastral	Suprafața (mp)*	Observații / Referințe
51092	Din acte: 7.200 Masurata: 4.101	PARTE DIN CF 51092. DIFERENȚA DE SUPRAFAȚĂ SE REGĂSEȘTE LA ID 6361, S 22.

* Suprafața este determinată în planul de proiecție Stereo 70.

DETALII LINIARE IMOBIL



Date referitoare la teren

Crt	Categorie folosință	Intravilan	Suprafața (mp)	Tarla	Parcelă	Nr. topo	Observații / Referințe
1	arabil	NU	2.636	12	177/17	-	
2	pasune	NU	1.465	12;20	168/3a; 243/7b	-	NR. TOPO CORECT TARLA 12, PARCELA 168/3a

Lungime Segmente

1) Valorile lungimilor segmentelor sunt obținute din proiecție în plan.

Punct început	X / Y	Punct sfârșit	X / Y	Lungime segment (** (m)
1	617.405,979 633.457,034	2	617.415,66 633.463,066	11.407
2	617.415,66 633.463,066	3	617.432,815 633.471,494	19.113
3	617.432,815 633.471,494	4	617.444,809 633.481,152	15.399
4	617.444,809 633.481,152	5	617.453,829 633.491,798	13.953

Punct început	X / Y	Punct sfârșit	X / Y	Lungime segment (** (m)
5	617.453,829 633.491,798	6	617.454,983 633.493,465	2.028
6	617.454,983 633.493,465	7	617.342,67 633.509,341	113.43
7	617.342,67 633.509,341	8	617.341,428 633.499,274	10.144
8	617.341,428 633.499,274	9	617.336,082 633.466,73	32.98
9	617.336,082 633.466,73	10	617.360,547 633.463,271	24.708
10	617.360,547 633.463,271	1	617.405,979 633.457,034	45.858

** Lungimile segmentelor sunt determinate în planul de proiecție Stereo 70 și sunt rotunjite la 1 milimetru.

*** Distanța dintre puncte este formată din segmente cumulate ce sunt mai mici decât valoarea 1 milimetru.

Neutilizabil în Circuitul Civil

**DATE DESPRE IMOBILUL NR. 6209**

Oficiul de Cadastru și Publicitate Imobiliară NEAMT
Biroul de Cadastru și Publicitate Imobiliară Targu-Neamt

A. Partea I. Descrierea imobilului

TEREN Extravilan

Adresa: Jud. Neamt

Nr. Crt	Nr cadastral Nr. topografic	Suprafața* (mp)	Observații / Referințe
A1		Din acte: 3.400 Masurata: 2.253	Sector cadastral:19 Teren neimprejmuit; PARTE DIN TP 70/15. DIFERENȚA DE SUPRAFAȚĂ SE REGĂSEȘTE LA ID 6363, S 22.

B. Partea II. Proprietari și acte

Inscrieri privitoare la dreptul de proprietate și alte drepturi reale	Referințe
/	
Act Administrativ nr. 70/15, din 14/05/1997 emis de CJPSDPAT NEAMȚ;	
B1	A1
Intabulare, drept de PROPRIETATE, dobandit prin Reconstituire, cota actuala 1/1 1) ANDREI GH TOADER, LIPSĂ CNP	

C. Partea III. SARCINI .

Inscrieri privind dezmembramintele dreptului de proprietate, drepturi reale de garanție și sarcini	Referințe
NU SUNT	

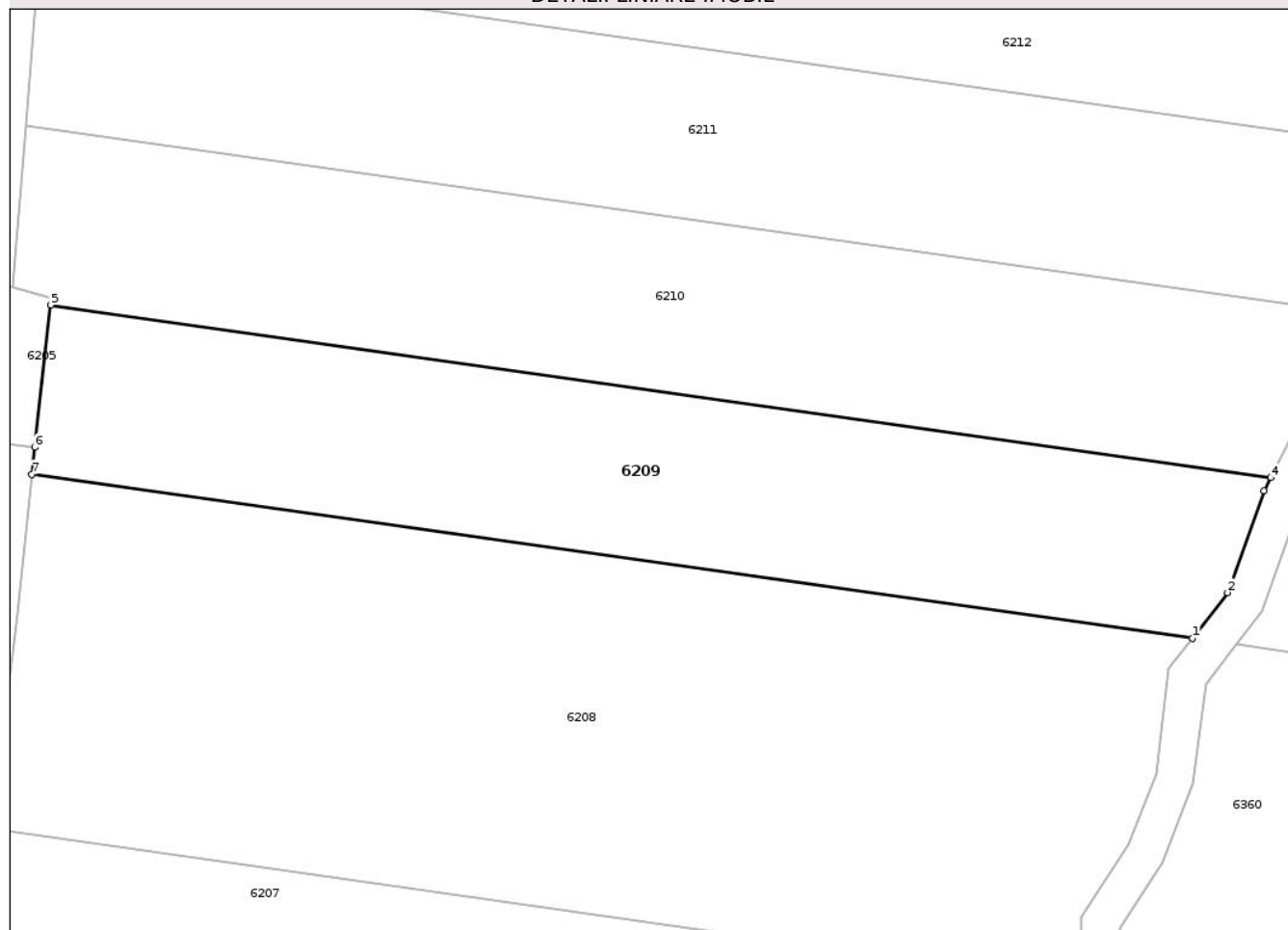
Anexa Nr. 1 La Partea I

Teren

Nr cadastral	Suprafața (mp)*	Observații / Referințe
	Din acte: 3.400 Masurata: 2.253	PARTE DIN TP 70/15. DIFERENȚA DE SUPRAFAȚĂ SE REGĂSEȘTE LA ID 6363, S 22.

* Suprafața este determinată în planul de proiecție Stereo 70.

DETALII LINIARE IMOBIL



Date referitoare la teren

Crt	Categorie folosință	Intra vilan	Suprafața (mp)	Tarla	Parcelă	Nr. topo	Observații / Referințe
1	arabil	NU	1.500	12	177/45C	-	
2	faneata	NU	753	12	168/3C	-	

Lungime Segmente

1) Valorile lungimilor segmentelor sunt obținute din proiecție în plan.

Punct început	X / Y	Punct sfârșit	X / Y	Lungime segment (** (m)
1	617.468,526 633.529,303	2	617.472,203 633.534,101	6.045
2	617.472,203 633.534,101	3	617.476,013 633.544,726	11.287
3	617.476,013 633.544,726	4	617.476,724 633.546,13	1.574
4	617.476,724 633.546,13	5	617.348,944 633.564,192	129.051

Punct început	X / Y	Punct sfârșit	X / Y	Lungime segment (** (m)
5	617.348,944 633.564,192	6	617.347,27 633.549,31	14.975
6	617.347,27 633.549,31	7	617.346,975 633.546,484	2.841
7	617.346,975 633.546,484	1	617.468,526 633.529,303	122.76

** Lungimile segmentelor sunt determinate în planul de proiecție Stereo 70 și sunt rotunjite la 1 milimetru.

*** Distanța dintre puncte este formată din segmente cumulate ce sunt mai mici decât valoarea 1 milimetru.

Neutilizabil în Circuitul Civil

**DATE DESPRE IMOBILUL NR. 6212**

Oficiul de Cadastru și Publicitate Imobiliară NEAMT
Biroul de Cadastru și Publicitate Imobiliară Targu-Neamt

A. Partea I. Descrierea imobilului

TEREN Extravilan

Adresa: Jud. Neamt

Nr. Crt	Nr cadastral Nr. topografic	Suprafața* (mp)	Observații / Referințe
A1		Din acte: 3.000 Masurata: 2.260	Sector cadastral:19 Teren neimprejmuit; PARTE DIN TP 43/181. DIFERENȚA DE SUPRAFAȚĂ SE REGĂSEȘTE LA ID 6362, S 22.

B. Partea II. Proprietari și acte

Inscrieri privitoare la dreptul de proprietate și alte drepturi reale	Referințe
/	
Act Administrativ nr. 43/181, din 22/11/1996 emis de CJPSDPAT NEAMȚ;	
B1	A1
Intabulare, drept de PROPRIETATE, dobandit prin Reconstituire, cota actuala 1/1	
1) PASCU D CONSTANTIN, LIPSĂ CNP	

C. Partea III. SARCINI .

Inscrieri privind dezmembramintele dreptului de proprietate, drepturi reale de garanție și sarcini	Referințe
NU SUNT	

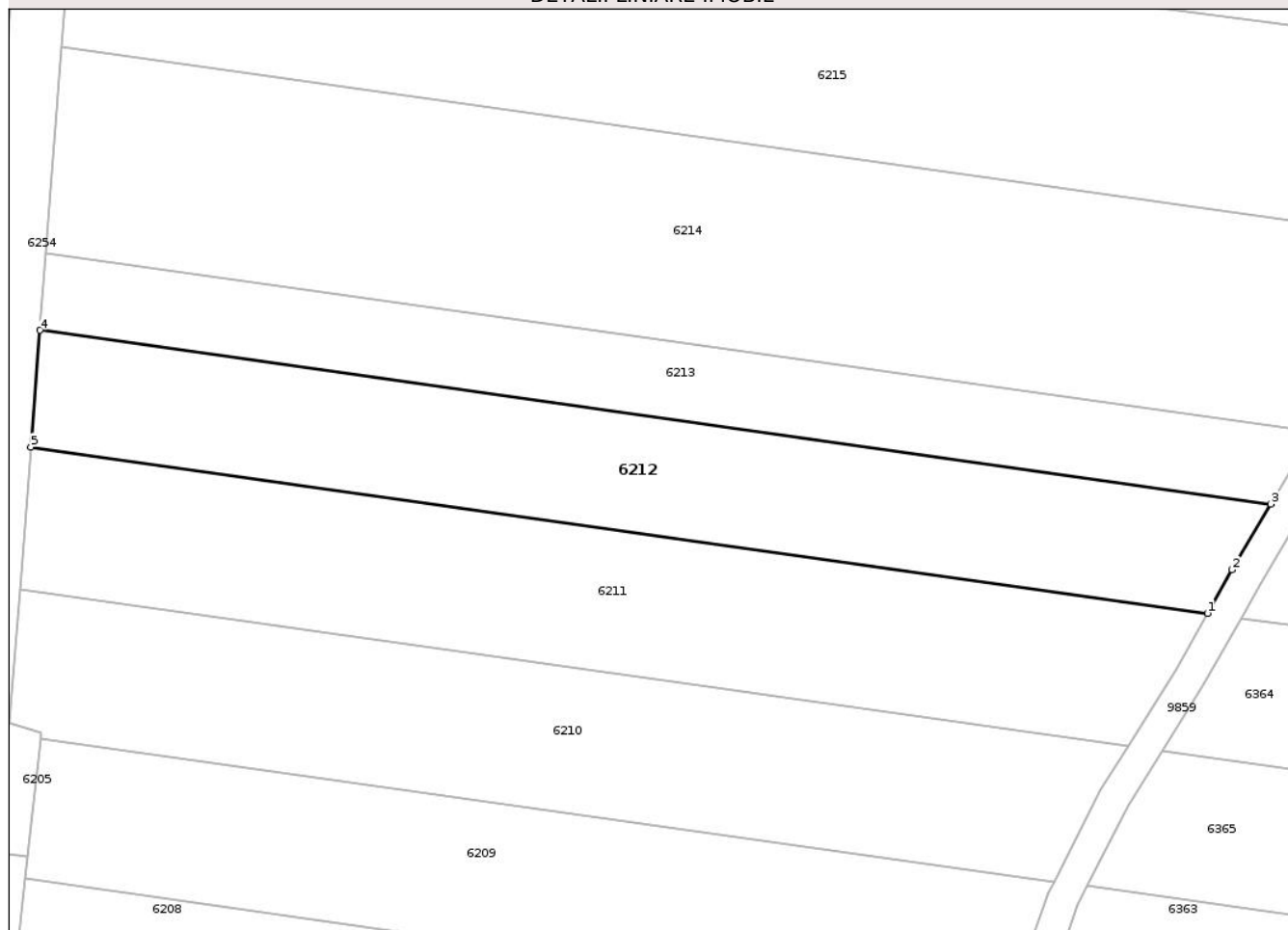
Anexa Nr. 1 La Partea I

Teren

Nr cadastral	Suprafața (mp)*	Observații / Referințe
	Din acte: 3.000 Masurata: 2.260	PARTE DIN TP 43/181. DIFERENȚA DE SUPRAFAȚĂ SE REGĂSEȘTE LA ID 6362, S 22.

* Suprafața este determinată în planul de proiecție Stereo 70.

DETALII LINIARE IMOBIL



Date referitoare la teren

Crt	Categorie folosință	Intra vilan	Suprafața (mp)	Tarla	Parcelă	Nr. topo	Observații / Referințe
1	arabil	NU	860	12	168/29B	-	
2	arabil	NU	400	12	168/1B	-	
3	arabil	NU	950	12	177/33B	-	
4	arabil	NU	50	20	241/7B	-	NR. TOPO CORECT TARLA 12, PARCELA 168/7B

Lungime Segmente

1) Valorile lungimilor segmentelor sunt obținute din proiecție în plan.

Punct început	X / Y	Punct sfârșit	X / Y	Lungime segment (** (m)
1	617.496,011 633.579,947	2	617.499,09 633.585,447	6.303
2	617.499,09 633.585,447	3	617.503,998 633.593,719	9.619

Punct început	X / Y	Punct sfârșit	X / Y	Lungime segment (** (m)
3	617.503,998 633.593,719	4	617.348,862 633.615,648	156.677
4	617.348,862 633.615,648	5	617.347,718 633.600,908	14.784
5	617.347,718 633.600,908	1	617.496,011 633.579,947	149.767

** Lungimile segmentelor sunt determinate în planul de proiecție Stereo 70 și sunt rotunjite la 1 milimetru.

*** Distanța dintre puncte este formată din segmente cumulate ce sunt mai mici decât valoarea 1 milimetru.

Neutilizabil în Circuitul Civil

**DATE DESPRE IMOBILUL NR. 6214**

Oficiul de Cadastru și Publicitate Imobiliară NEAMT
Biroul de Cadastru și Publicitate Imobiliară Targu-Neamt

A. Partea I. Descrierea imobilului

TEREN Extravilan

Adresa: Jud. Neamt

Nr. Crt	Nr cadastral Nr. topografic	Suprafața* (mp)	Observații / Referințe
A1		Din acte: 5.000 Masurata: 4.390	Sector cadastral:19 Teren neimprejmit; PARTE DIN CM NR.17. DIFERENȚA DE SUPRAFAȚĂ SE REGĂSEȘTE LA ID 6366, S 22.

B. Partea II. Proprietari și acte

Inscrieri privitoare la dreptul de proprietate și alte drepturi reale	Referințe
/	
Act Notarial nr. CM NR.17, din 21/02/2003 emis de BNP DAVID DANIELA;	
B1	A1
Intabulare, drept de PROPRIETATE, dobandit prin lesire Din Indiviziune, cota actuala 1/1 1) TANASELEA V ADRIAN, LIPSĂ CNP	

C. Partea III. SARCINI .

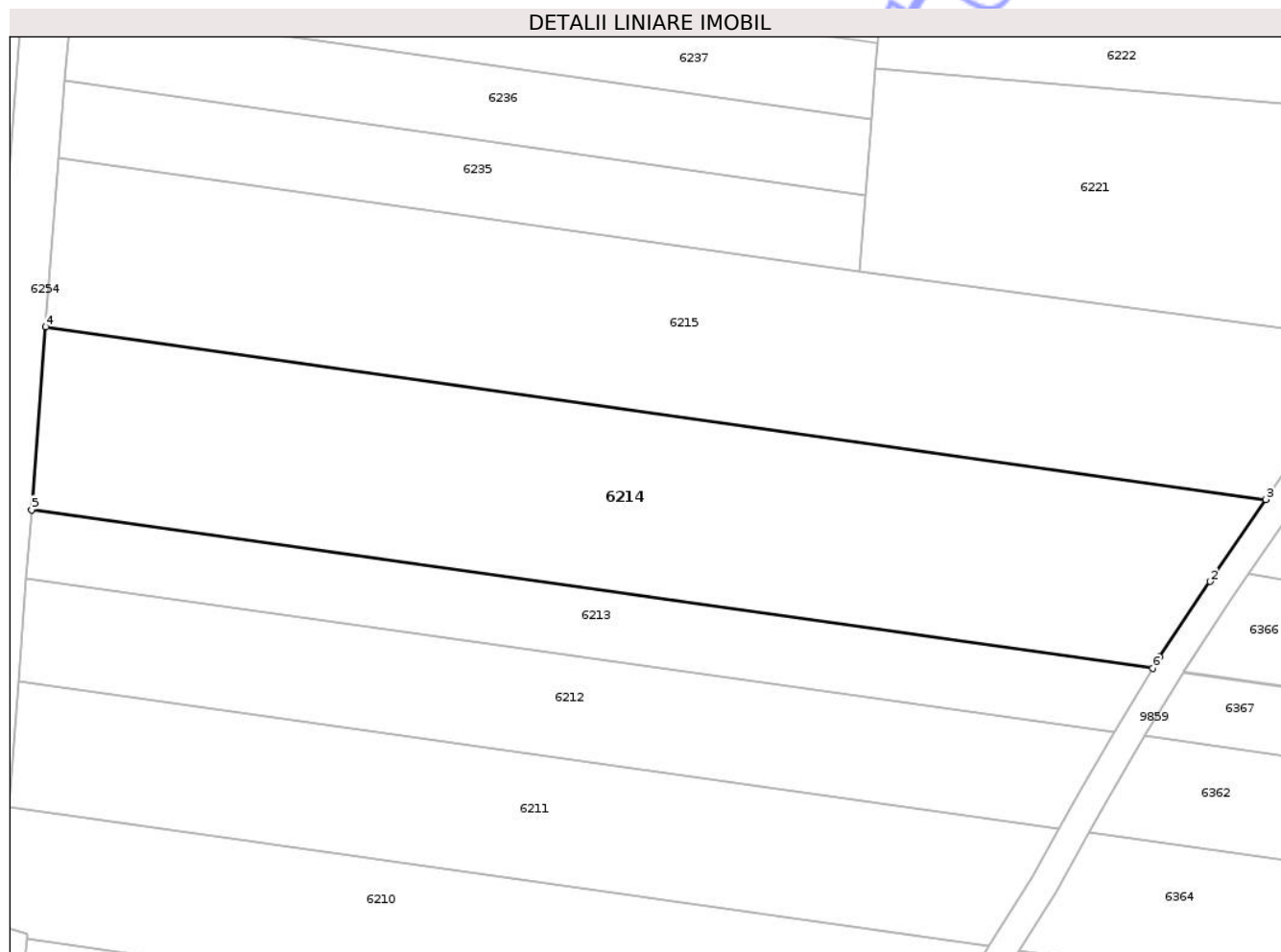
Inscrieri privind dezmembramintele dreptului de proprietate, drepturi reale de garanție și sarcini	Referințe
NU SUNT	

Anexa Nr. 1 La Partea I

Teren

Nr cadastral	Suprafața (mp)*	Observații / Referințe
	Din acte: 5.000 Masurata: 4.390	PARTE DIN CM NR.17. DIFERENȚA DE SUPRAFAȚĂ SE REGĂSEȘTE LA ID 6366, S 22.

* Suprafața este determinată în planul de proiecție Stereo 70.



Date referitoare la teren

Crt	Categorie folosință	Intra vilan	Suprafața (mp)	Tarla	Parcelă	Nr. topo	Observații / Referințe
1	arabil	NU	4.200	12	168/18B	-	
2	arabil	NU	190	20	241/5A	-	NR. TOPO CORECT TARLA 12, PARCELA 168/5A

Lungime Segmente

1) Valorile lungimilor segmentelor sunt obținute din proiecție în plan.

Punct început	X / Y	Punct sfârșit	X / Y	Lungime segment (** (m)
1	617.510,367 633.604,457	2	617.517,543 633.615,168	12.893
2	617.517,543 633.615,168	3	617.525,497 633.626,86	14.141
3	617.525,497 633.626,86	4	617.351,64 633.651,437	175.585
4	617.351,64 633.651,437	5	617.349,619 633.625,392	26.124

Punct început	X / Y	Punct sfârșit	X / Y	Lungime segment (** (m)
5	617.349,619 633.625,392	6	617.509,389 633.602,808	161.359
6	617.509,389 633.602,808	1	617.510,367 633.604,457	1.917

** Lungimile segmentelor sunt determinate în planul de proiecție Stereo 70 și sunt rotunjite la 1 milimetru.

*** Distanța dintre puncte este formată din segmente cumulate ce sunt mai mici decât valoarea 1 milimetru.

Neutilizabil în Circuitul Civil



DATE DESPRE IMOBILUL NR. 6215

Oficiul de Cadastru și Publicitate Imobiliară NEAMT
Biroul de Cadastru și Publicitate Imobiliară Targu-Neamt

A. Partea I. Descrierea imobilului

TEREN Extravilan

Adresa: Jud. Neamt

Nr. Crt	Nr cadastral Nr. topografic	Suprafața* (mp)	Observații / Referințe
A1		4.400	Sector cadastral:19 Teren neimprejmuit;

B. Partea II. Proprietari și acte

Inscrieri privitoare la dreptul de proprietate și alte drepturi reale	Referințe
/	
Act Administrativ nr. 70/1132, din 09/06/1999 emis de CJPSDPAT NEAMȚ;	
B1	A1
Intabulare, drept de PROPRIETATE, dobandit prin Reconstituire, cota actuala 1/1	
1) TRIFAN CATINCA, LIPSĂ CNP	

C. Partea III. SARCINI .

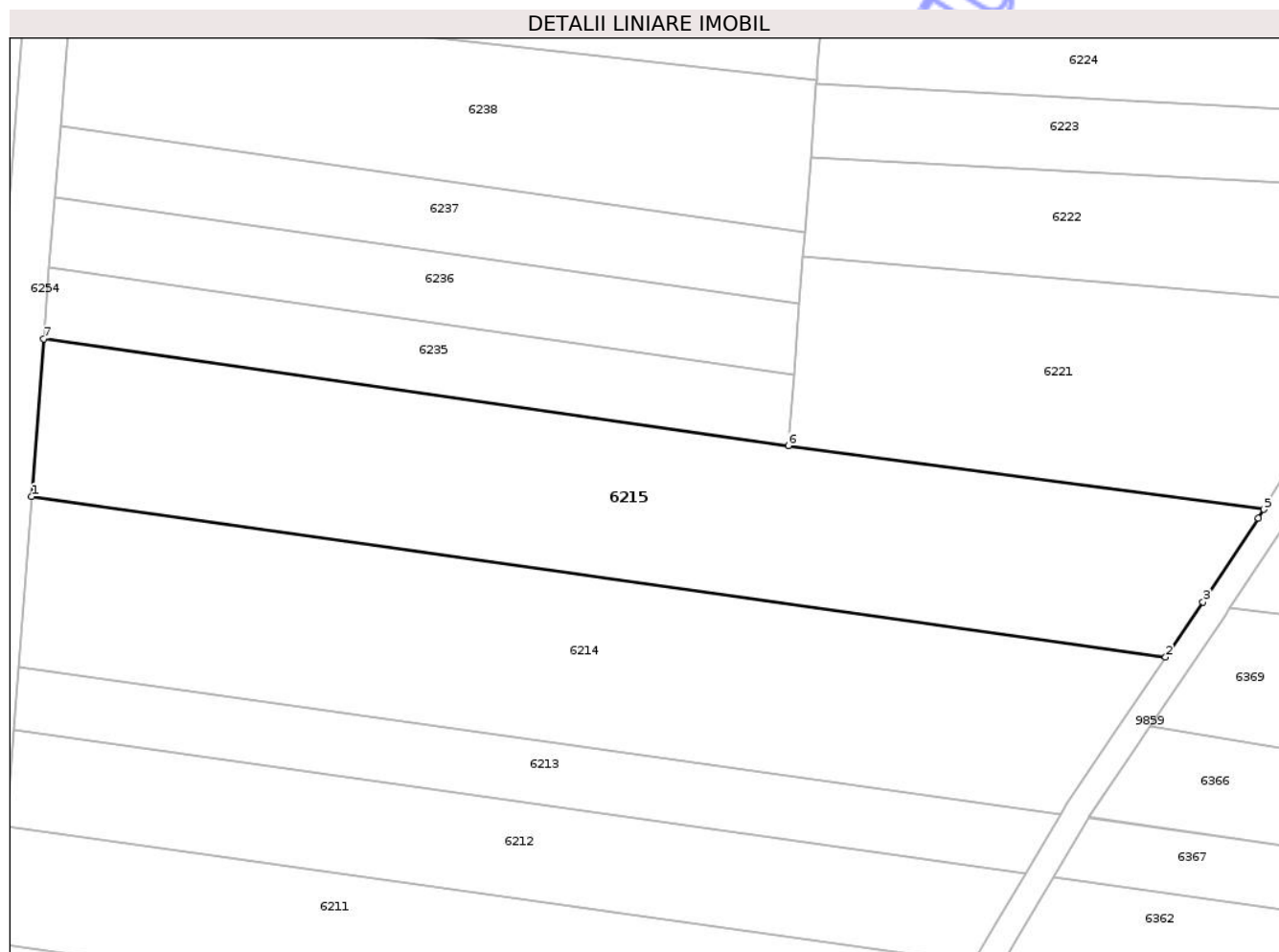
Inscrieri privind dezmembramintele dreptului de proprietate, drepturi reale de garanție și sarcini	Referințe
NU SUNT	

Anexa Nr. 1 La Partea I

Teren

Nr cadastral	Suprafața (mp)*	Observații / Referințe
	4.400	

* Suprafața este determinată în planul de proiecție Stereo 70.



Date referitoare la teren

Crt	Categorie folosință	Intra vilan	Suprafața (mp)	Tarla	Parcelă	Nr. topo	Observații / Referințe
1	arabil	NU	800	20	241/2C	-	NR. TOPO CORECT TARLA 12, PARCELA 168/2C
2	arabil	NU	3.600	12	168/31D	-	

Lungime Segmente

1) Valorile lungimilor segmentelor sunt obținute din proiecție în plan.

Punct început	X / Y	Punct sfârșit	X / Y	Lungime segment (** (m)
1	617.351,64 633.651,437	2	617.525,497 633.626,86	175.585
2	617.525,497 633.626,86	3	617.531,244 633.635,308	10.217
3	617.531,244 633.635,308	4	617.539,752 633.648,133	15.391
4	617.539,752 633.648,133	5	617.540,557 633.649,48	1.569

Punct început	X / Y	Punct sfârșit	X / Y	Lungime segment (** (m)
5	617.540,557 633.649,48	6	617.467,666 633.659,265	73.544
6	617.467,666 633.659,265	7	617.353,515 633.675,591	115.313
7	617.353,515 633.675,591	1	617.351,64 633.651,437	24.227

** Lungimile segmentelor sunt determinate în planul de proiecție Stereo 70 și sunt rotunjite la 1 milimetru.

*** Distanța dintre puncte este formată din segmente cumulate ce sunt mai mici decât valoarea 1 milimetru.

Neutilizabil în Circuitul Civil

**DATE DESPRE IMOBILUL NR. 6219**

Oficiul de Cadastru și Publicitate Imobiliară NEAMT
Biroul de Cadastru și Publicitate Imobiliară Targu-Neamt

A. Partea I. Descrierea imobilului

TEREN Extravilan

Adresa: Jud. Neamt

Nr. Crt	Nr cadastral Nr. topografic	Suprafața* (mp)	Observații / Referințe
A1		2.100	Sector cadastral:19 Teren neimprejmuit;

B. Partea II. Proprietari și acte

Inscrieri privitoare la dreptul de proprietate și alte drepturi reale	Referințe
/	
Act Administrativ nr. 43/1635, din 04/01/2000 emis de CJPSDPAT NEAMT;	
B1	A1
Intabulare, drept de PROPRIETATE, dobandit prin Reconstituire, cota actuala 1/1	
1) CIOCOIU C MARIA, LIPSĂ CNP	
2) STÎNGU C IOANA, LIPSĂ CNP	
3) DOMNICA I ELISABETA, LIPSĂ CNP	
4) IACOB I NECULAI, LIPSĂ CNP	

C. Partea III. SARCINI .

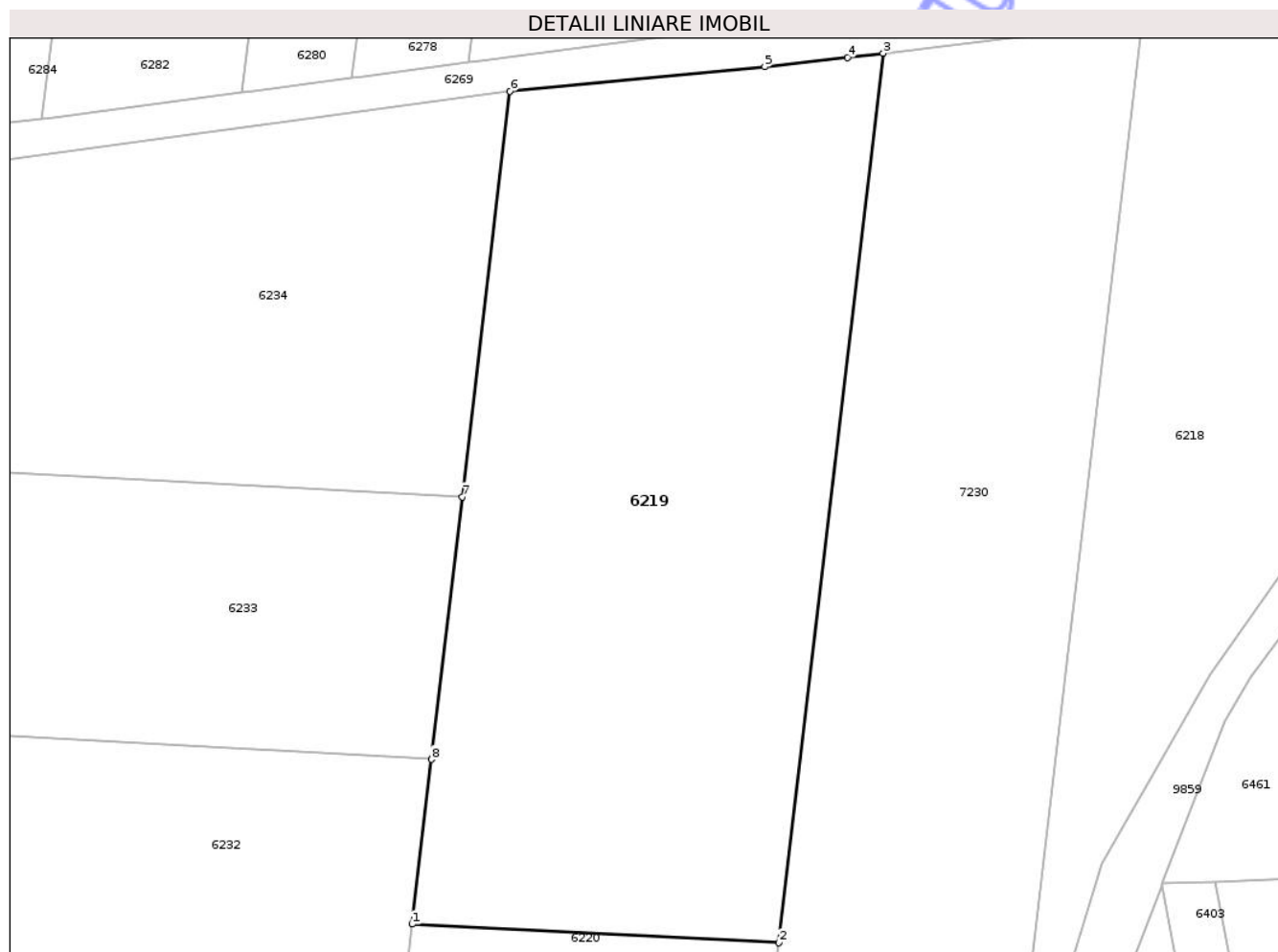
Inscrieri privind dezmembramintele dreptului de proprietate, drepturi reale de garanție și sarcini	Referințe
NU SUNT	

Anexa Nr. 1 La Partea I

Teren

Nr cadastral	Suprafața (mp)*	Observații / Referințe
	2.100	

* Suprafața este determinată în planul de proiecție Stereo 70.



Date referitoare la teren

Crt	Categorie folosință	Intra vilan	Suprafața (mp)	Tarla	Parcelă	Nr. topo	Observații / Referințe
1	pașune	NU	2.100	12	168/19	-	

Lungime Segmente

1) Valorile lungimilor segmentelor sunt obținute din proiecție în plan.

Punct început	X / Y	Punct sfârșit	X / Y	Lungime segment (** (m)
1	617.602,396 633.902,016	2	617.632,227 633.900,501	29.87
2	617.632,227 633.900,501	3	617.640,738 633.972,86	72.858
3	617.640,738 633.972,86	4	617.637,854 633.972,527	2.904
4	617.637,854 633.972,527	5	617.631,114 633.971,75	6.784
5	617.631,114 633.971,75	6	617.610,366 633.969,776	20.842

Punct început	X / Y	Punct sfârșit	X / Y	Lungime segment (** (m)
6	617.610,366 633.969,776	7	617.606,484 633.936,777	33.227
7	617.606,484 633.936,777	8	617.603,973 633.915,428	21.496
8	617.603,973 633.915,428	1	617.602,396 633.902,016	13.504

** Lungimile segmentelor sunt determinate în planul de proiecție Stereo 70 și sunt rotunjite la 1 milimetru.

*** Distanța dintre puncte este formată din segmente cumulate ce sunt mai mici decât valoarea 1 milimetru.

Neutilizabil în Circuitul Civil

**DATE DESPRE IMOBILUL NR. 6220**

Oficiul de Cadastru și Publicitate Imobiliară NEAMT
Biroul de Cadastru și Publicitate Imobiliară Targu-Neamt

A. Partea I. Descrierea imobilului

TEREN Extravilan

Adresa: Jud. Neamt

Nr. Crt	Nr cadastral Nr. topografic	Suprafața* (mp)	Observații / Referințe
A1		2.500	Sector cadastral:19 Teren neimprejmuit;

B. Partea II. Proprietari și acte

Inscrieri privitoare la dreptul de proprietate și alte drepturi reale	Referințe
/	
Act Administrativ nr. 666, din 27/01/2025 emis de COMUNA URECHENI;	
B1	Inscrierea posesiei, drept de PROPRIETATE, dobandit prin Lege, cota actuala 1/1
	1) NEIDENTIFICAT NEIDENTIFICAT
Act Normativ nr. 7, din 13/03/1996 emis de PARLAMENTUL ROMÂNIEI (Art. 13);	
B2	Se notează mențiunea de proprietar neidentificat.

C. Partea III. SARCINI .

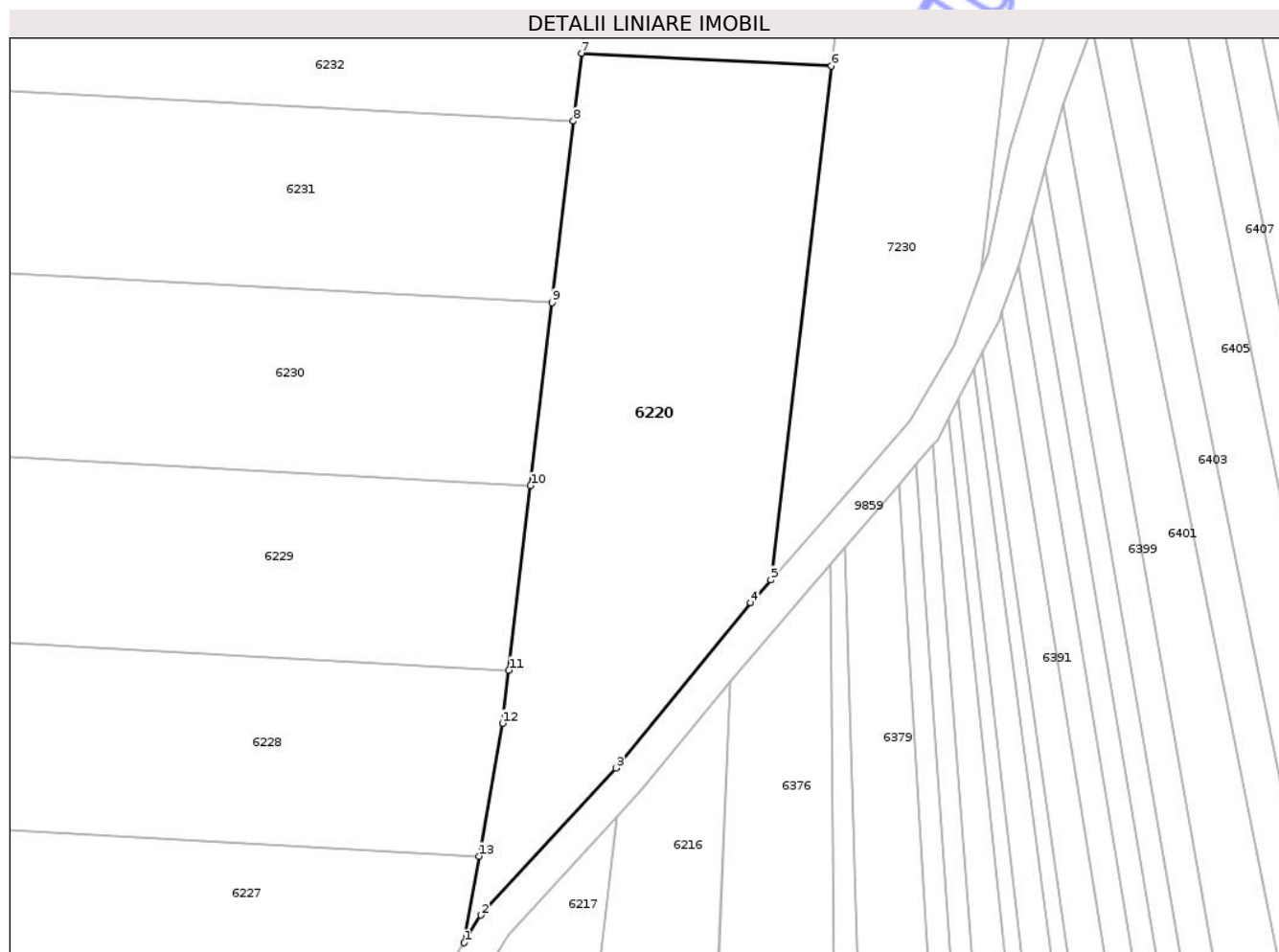
Inscrieri privind dezmembramintele dreptului de proprietate, drepturi reale de garanție și sarcini	Referințe
NU SUNT	

Anexa Nr. 1 La Partea I

Teren

Nr cadastral	Suprafața (mp)*	Observații / Referințe
	2.500	

* Suprafața este determinată în planul de proiecție Stereo 70.



Date referitoare la teren

Crt	Categorie folosință	Intra vilan	Suprafața (mp)	Tarla	Parcelă	Nr. topo	Observații / Referințe
1	faneata	NU	2.500	12	168	-	

Lungime Segmente

1) Valorile lungimilor segmentelor sunt obținute din proiecție în plan.

Punct început	X / Y	Punct sfârșit	X / Y	Lungime segment (** (m)
1	617.588,393 633.795,893	2	617.590,394 633.799,184	3.852
2	617.590,394 633.799,184	3	617.606,51 633.816,73	23.824
3	617.606,51 633.816,73	4	617.622,613 633.836,432	25.446
4	617.622,613 633.836,432	5	617.625,012 633.839,164	3.635
5	617.625,012 633.839,164	6	617.632,227 633.900,501	61.759

Punct început	X / Y	Punct sfârșit	X / Y	Lungime segment (** (m)
6	617.632,227 633.900,501	7	617.602,396 633.902,016	29.87
7	617.602,396 633.902,016	8	617.601,443 633.893,921	8.151
8	617.601,443 633.893,921	9	617.598,895 633.872,253	21.817
9	617.598,895 633.872,253	10	617.596,326 633.850,42	21.984
10	617.596,326 633.850,42	11	617.593,738 633.828,418	22.154
11	617.593,738 633.828,418	12	617.592,99 633.822,062	6.4
12	617.592,99 633.822,062	13	617.590,209 633.806,228	16.076
13	617.590,209 633.806,228	1	617.588,393 633.795,893	10.494

** Lungimile segmentelor sunt determinate în planul de proiecție Stereo 70 și sunt rotunjite la 1 milimetru.

*** Distanța dintre puncte este formată din segmente cumulate ce sunt mai mici decât valoarea 1 milimetru.



DATE DESPRE IMOBILUL NR. 6222

Oficiul de Cadastru și Publicitate Imobiliară NEAMT
Biroul de Cadastru și Publicitate Imobiliară Targu-Neamt

A. Partea I. Descrierea imobilului

TEREN Extravilan

Adresa: Jud. Neamt

Nr. Crt	Nr cadastral Nr. topografic	Suprafața* (mp)	Observații / Referințe
A1		1.460	Sector cadastral:19 Teren neimprejmuit;

B. Partea II. Proprietari și acte

Inscrieri privitoare la dreptul de proprietate și alte drepturi reale	Referințe
/	
Act Administrativ nr. 70/498, din 28/02/1997 emis de CJPSDPAT NEAMȚ;	
B1	A1
Intabulare, drept de PROPRIETATE, dobandit prin Reconstituire, cota actuala 1/1	
1) SIMIONEL I MIRCEA, LIPSĂ CNP	

C. Partea III. SARCINI .

Inscrieri privind dezmembramintele dreptului de proprietate, drepturi reale de garanție și sarcini	Referințe
NU SUNT	

Anexa Nr. 1 La Partea I

Teren

Nr cadastral	Suprafața (mp)*	Observații / Referințe
	1.460	

* Suprafața este determinată în planul de proiecție Stereo 70.

DETALII LINIARE IMOBIL



Date referitoare la teren

Crt	Categorie folosință	Intravilan	Suprafața (mp)	Tarla	Parcelă	Nr. topo	Observații / Referințe
1	arabil	NU	1.460	12	168/31B	-	

Lungime Segmente

1) Valorile lungimilor segmentelor sunt obținute din proiecție în plan.

Punct început	X / Y	Punct sfârșit	X / Y	Lungime segment (** (m)
1	617.469,92 633.688,298	2	617.555,732 633.680,853	86.134
2	617.555,732 633.680,853	3	617.556,398 633.682,68	1.944
3	617.556,398 633.682,68	4	617.560,929 633.698,527	16.482
4	617.560,929 633.698,527	5	617.471,092 633.703,392	89.969
5	617.471,092 633.703,392	6	617.470,195 633.691,842	11.585

Punct început	X / Y	Punct sfârșit	X / Y	Lungime segment (** (m)
6	617.470,195 633.691,842	1	617.469,92 633.688,298	3.555

** Lungimile segmentelor sunt determinate în planul de proiecție Stereo 70 și sunt rotunjite la 1 milimetru.

*** Distanța dintre puncte este formată din segmente cumulate ce sunt mai mici decât valoarea 1 milimetru.

Neutilizabil în Circuitul Civil



DATE DESPRE IMOBILUL NR. 6225

Oficiul de Cadastru și Publicitate Imobiliară NEAMT
Biroul de Cadastru și Publicitate Imobiliară Targu-Neamt

A. Partea I. Descrierea imobilului

TEREN Extravilan

Adresa: Jud. Neamt

Nr. Crt	Nr cadastral Nr. topografic	Suprafața* (mp)	Observații / Referințe
A1	51936	2.500	Sector cadastral:19 Teren neimprejmuit;

B. Partea II. Proprietari și acte

Inscrieri privitoare la dreptul de proprietate și alte drepturi reale		Referințe
16735 / 30/08/2024		
Act Notarial nr. Certificat de moștenitor nr. 166, din 29/08/2024 emis de BIN Teodorescu Mihaela;		
B3	Intabulare, drept de PROPRIETATE, cu titlu de drept de moștenire după defunctul TĂNĂSELEA MIHAI, dobandit prin Succesiune, cota actuala 1/2 1) TANASĂ MARIA	A1
B4	Intabulare, drept de PROPRIETATE, cu titlu de drept de moștenire după defunctul TĂNĂSELEA MIHAI, dobandit prin Succesiune, cota actuala 1/2 1) URZICĂ ANA	A1

C. Partea III. SARCINI .

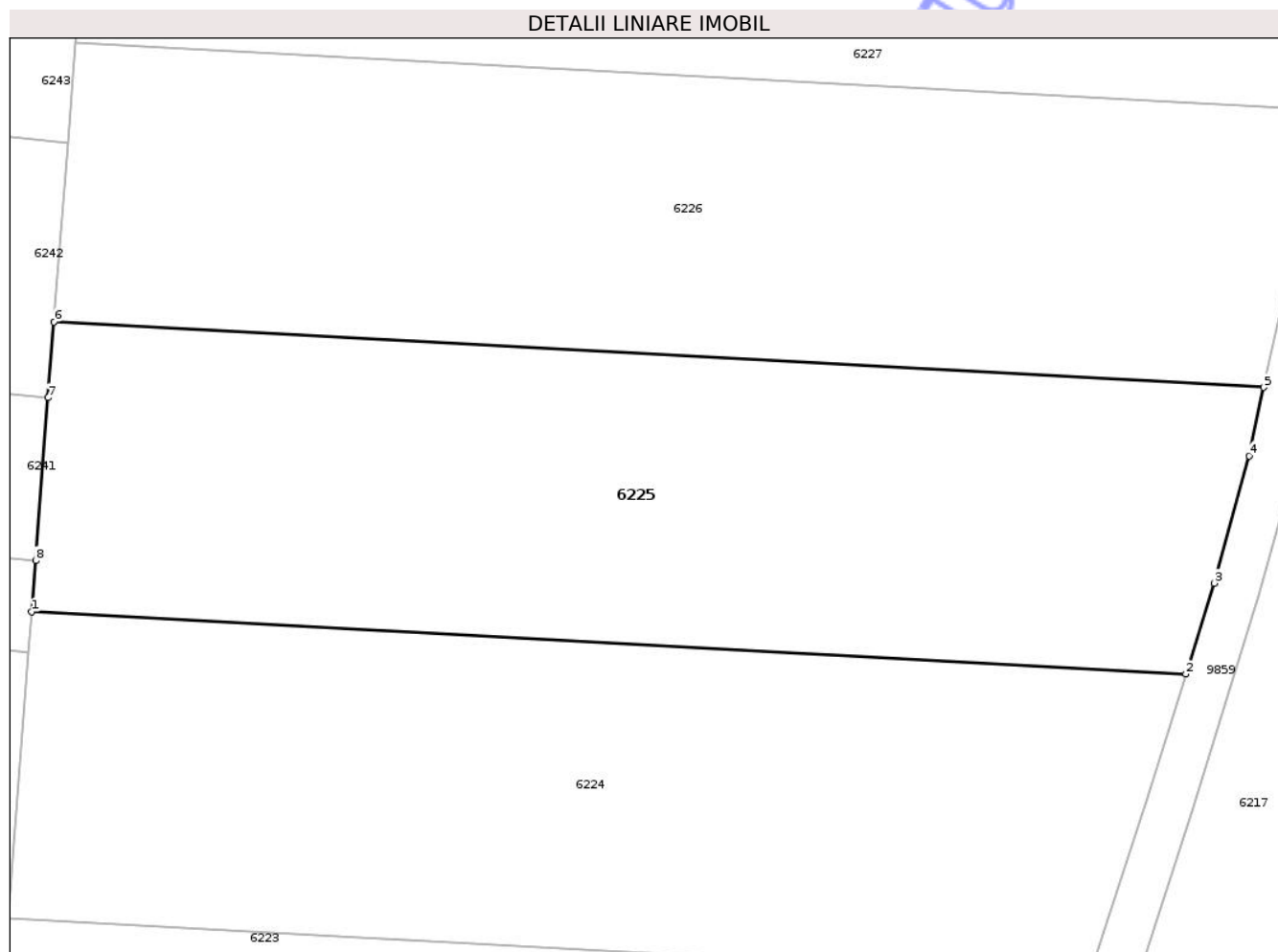
Inscrieri privind dezmembramintele dreptului de proprietate, drepturi reale de garanție și sarcini	Referințe
NU SUNT	

Anexa Nr. 1 La Partea I

Teren

Nr cadastral	Suprafața (mp)*	Observații / Referințe
51936	2.500	

* Suprafața este determinată în planul de proiecție Stereo 70.



Date referitoare la teren

Crt	Categorie folosință	Intra vilan	Suprafața (mp)	Tarla	Parcelă	Nr. topo	Observații / Referințe
1	pasune	NU	2.500	12	168/27	-	

Lungime Segmente

1) Valorile lungimilor segmentelor sunt obținute din proiecție în plan.

Punct început	X / Y	Punct sfârșit	X / Y	Lungime segment (** (m)
1	617.474,003 633.740,901	2	617.572,351 633.735,574	98.492
2	617.572,351 633.735,574	3	617.574,773 633.743,317	8.112
3	617.574,773 633.743,317	4	617.577,748 633.754,165	11.249
4	617.577,748 633.754,165	5	617.579,007 633.759,98	5.949
5	617.579,007 633.759,98	6	617.475,917 633.765,563	103.241

Punct început	X / Y	Punct sfârșit	X / Y	Lungime segment (** (m)
6	617.475,917 633.765,563	7	617.475,416 633.759,109	6.473
7	617.475,416 633.759,109	8	617.474,34 633.745,246	13.904
8	617.474,34 633.745,246	1	617.474,003 633.740,901	4.359

** Lungimile segmentelor sunt determinate în planul de proiecție Stereo 70 și sunt rotunjite la 1 milimetru.

*** Distanța dintre puncte este formată din segmente cumulate ce sunt mai mici decât valoarea 1 milimetru.

Neutilizabil în Circuitul Civil

**DATE DESPRE IMOBILUL NR. 6227**

Oficiul de Cadastru și Publicitate Imobiliară NEAMT
Biroul de Cadastru și Publicitate Imobiliară Targu-Neamt

A. Partea I. Descrierea imobilului

TEREN Extravilan

Adresa: Jud. Neamt

Nr. Crt	Nr cadastral Nr. topografic	Suprafața* (mp)	Observații / Referințe
A1		2.500	Sector cadastral:19 Teren neimprejmuit;

B. Partea II. Proprietari și acte

Inscrieri privitoare la dreptul de proprietate și alte drepturi reale	Referințe
/	
Act Administrativ nr. 70/05, din 23/02/1995 emis de CJSPDPAT NEAMȚ;	
B1	A1
Intabulare, drept de PROPRIETATE, dobandit prin Reconstituire, cota actuala 1/1 1) AMIRONESEI VICTORIA, LIPSĂ CNP	

C. Partea III. SARCINI .

Inscrieri privind dezmembramintele dreptului de proprietate, drepturi reale de garanție și sarcini	Referințe
NU SUNT	

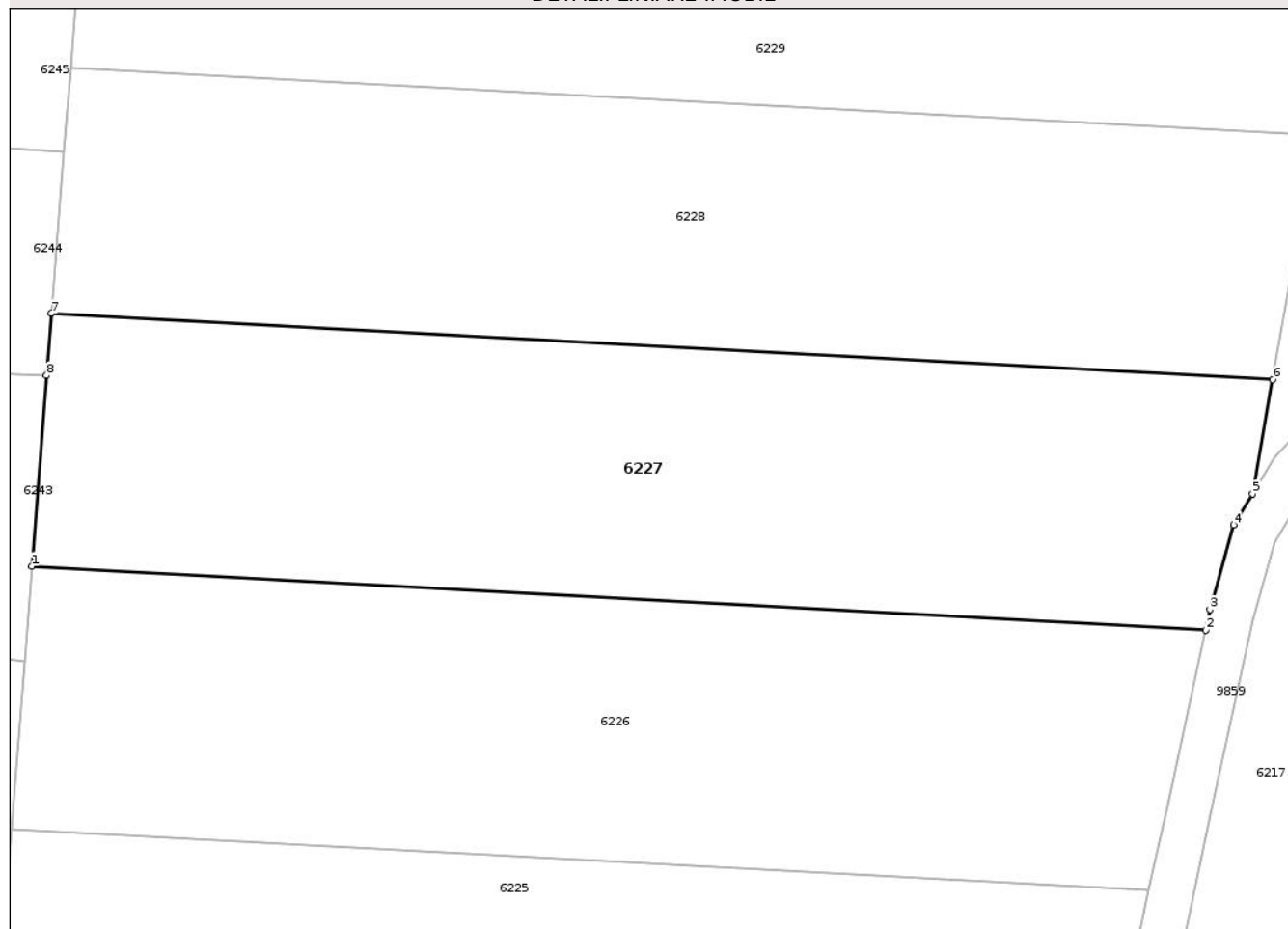
Anexa Nr. 1 La Partea I

Teren

Nr cadastral	Suprafața (mp)*	Observații / Referințe
	2.500	

* Suprafața este determinată în planul de proiecție Stereo 70.

DETALII LINIARE IMOBIL



Date referitoare la teren

Crt	Categorie folosință	Intra vilan	Suprafața (mp)	Tarla	Parcelă	Nr. topo	Observații / Referințe
1	arabil	NU	2.500	12	168/6	-	

Lungime Segmente

1) Valorile lungimilor segmentelor sunt obținute din proiecție în plan.

Punct început	X / Y	Punct sfârșit	X / Y	Lungime segment (** (m)
1	617.477,762 633.789,335	2	617.584,133 633.783,574	106.526
2	617.584,133 633.783,574	3	617.584,534 633.785,418	1.887
3	617.584,534 633.785,418	4	617.586,676 633.793,069	7.946
4	617.586,676 633.793,069	5	617.588,393 633.795,893	3.304
5	617.588,393 633.795,893	6	617.590,209 633.806,228	10.494

Punct început	X / Y	Punct sfârșit	X / Y	Lungime segment (** (m)
6	617.590,209 633.806,228	7	617.479,539 633.812,222	110.832
7	617.479,539 633.812,222	8	617.479,104 633.806,613	5.626
8	617.479,104 633.806,613	1	617.477,762 633.789,335	17.33

** Lungimile segmentelor sunt determinate în planul de proiecție Stereo 70 și sunt rotunjite la 1 milimetru.

*** Distanța dintre puncte este formată din segmente cumulate ce sunt mai mici decât valoarea 1 milimetru.

Neutilizabil în Circuitul Civil

**DATE DESPRE IMOBILUL NR. 6228**

Oficiul de Cadastru și Publicitate Imobiliară NEAMT
Biroul de Cadastru și Publicitate Imobiliară Targu-Neamt

A. Partea I. Descrierea imobilului

TEREN Extravilan

Adresa: Jud. Neamt

Nr. Crt	Nr cadastral Nr. topografic	Suprafața* (mp)	Observații / Referințe
A1		2.500	Sector cadastral:19 Teren neimprejmuit;

B. Partea II. Proprietari și acte

Inscrieri privitoare la dreptul de proprietate și alte drepturi reale	Referințe
/	
Act Notarial nr. CM NR.23, din 13/03/2015 emis de NP DAVID DANIELA;	
B1	A1
Intabulare, drept de PROPRIETATE, dobandit prin Succesiune, cota actuala 1/1 1) POIANĂ V GHEORGHE	

C. Partea III. SARCINI .

Inscrieri privind dezmembramintele dreptului de proprietate, drepturi reale de garanție și sarcini	Referințe
NU SUNT	

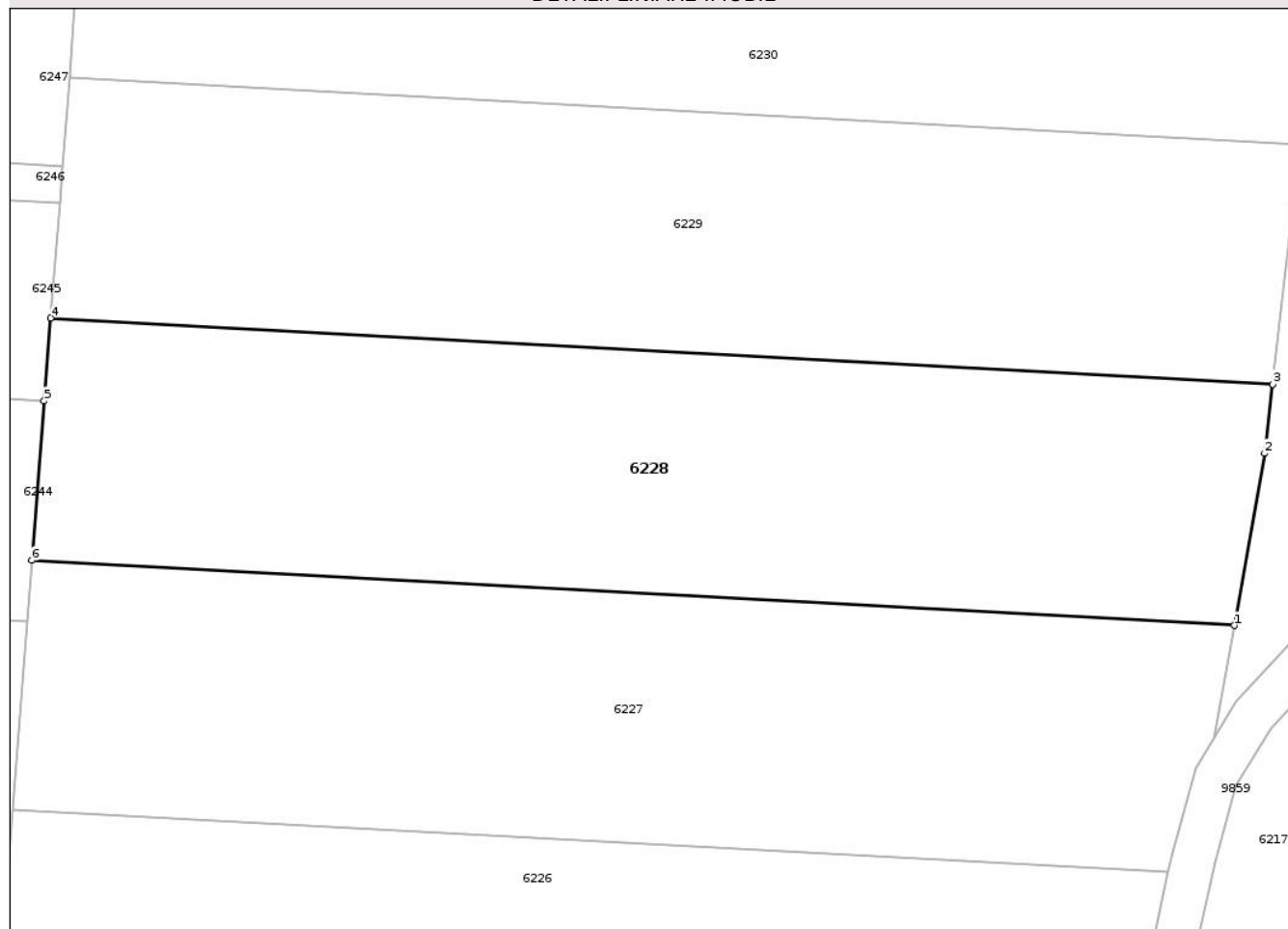
Anexa Nr. 1 La Partea I

Teren

Nr cadastral	Suprafața (mp)*	Observații / Referințe
	2.500	

* Suprafața este determinată în planul de proiecție Stereo 70.

DETALII LINIARE IMOBIL



Date referitoare la teren

Crt	Categorie folosință	Intra vilan	Suprafața (mp)	Tarla	Parcelă	Nr. topo	Observații / Referințe
1	arabil	NU	2.500	12	168/15C	-	

Lungime Segmente

1) Valorile lungimilor segmentelor sunt obținute din proiecție în plan.

Punct început	X / Y	Punct sfârșit	X / Y	Lungime segment (** (m)
1	617.590,209 633.806,228	2	617.592,99 633.822,062	16.076
2	617.592,99 633.822,062	3	617.593,738 633.828,418	6.4
3	617.593,738 633.828,418	4	617.481,269 633.834,51	112.634
4	617.481,269 633.834,51	5	617.480,676 633.826,873	7.659
5	617.480,676 633.826,873	6	617.479,539 633.812,222	14.695

Punct început	X / Y	Punct sfârșit	X / Y	Lungime segment (** (m)
6	617.479,539 633.812,222	1	617.590,209 633.806,228	110.832

** Lungimile segmentelor sunt determinate în planul de proiecție Stereo 70 și sunt rotunjite la 1 milimetru.

*** Distanța dintre puncte este formată din segmente cumulate ce sunt mai mici decât valoarea 1 milimetru.

Neutilizabil în Circuitul Civil

**DATE DESPRE IMOBILUL NR. 6229**

Oficiul de Cadastru și Publicitate Imobiliară NEAMT
Biroul de Cadastru și Publicitate Imobiliară Targu-Neamt

A. Partea I. Descrierea imobilului

TEREN Extravilan

Adresa: Jud. Neamt

Nr. Crt	Nr cadastral Nr. topografic	Suprafața* (mp)	Observații / Referințe
A1		2.500	Sector cadastral:19 Teren neimprejmuit;

B. Partea II. Proprietari și acte

Inscrieri privitoare la dreptul de proprietate și alte drepturi reale	Referințe
/	
Act Administrativ nr. 70/546, din 14/11/2003 emis de CJPSDPAT NEAMT;	
B1	A1
Intabulare, drept de PROPRIETATE, dobandit prin Reconstituire, cota actuala 1/1	
1) TĂNĂSELEA I*T AGLAEA, LIPSĂ CNP	

C. Partea III. SARCINI .

Inscrieri privind dezmembramintele dreptului de proprietate, drepturi reale de garanție și sarcini	Referințe
NU SUNT	

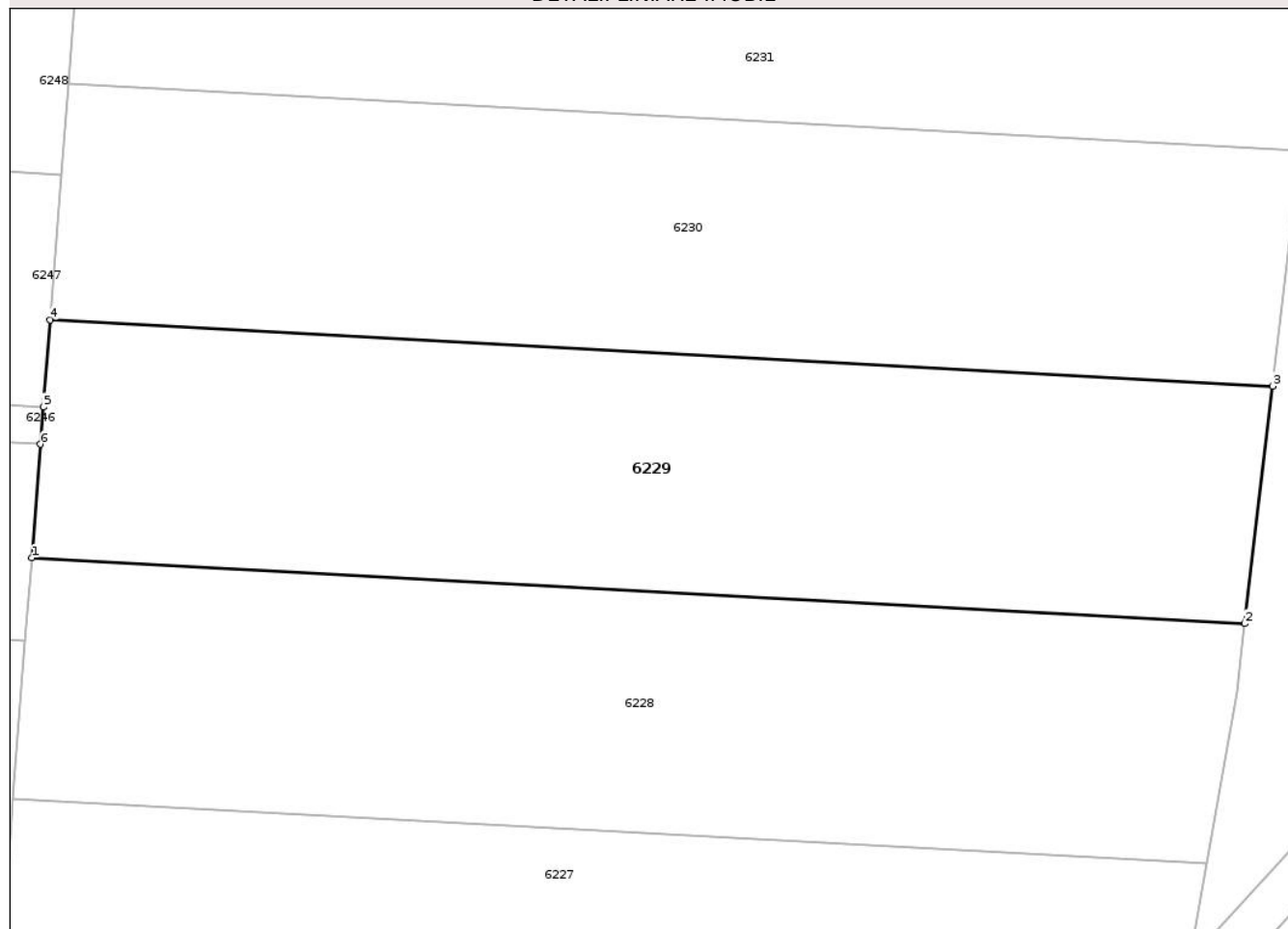
Anexa Nr. 1 La Partea I

Teren

Nr cadastral	Suprafața (mp)*	Observații / Referințe
	2.500	

* Suprafața este determinată în planul de proiecție Stereo 70.

DETALII LINIARE IMOBIL



Date referitoare la teren

Crt	Categorie folosință	Intra vilan	Suprafața (mp)	Tarla	Parcelă	Nr. topo	Observații / Referințe
1	arabil	NU	2.500	12	158/19C	-	NR. TOPO CORECT PARCELA 168/19C

Lungime Segmente

1) Valorile lungimilor segmentelor sunt obținute din proiecție în plan.

Punct început	X / Y	Punct sfârșit	X / Y	Lungime segment (** (m)
1	617.481,269 633.834,51	2	617.593,738 633.828,418	112.634
2	617.593,738 633.828,418	3	617.596,326 633.850,42	22.154
3	617.596,326 633.850,42	4	617.482,98 633.856,559	113.512
4	617.482,98 633.856,559	5	617.482,353 633.848,478	8.106
5	617.482,353 633.848,478	6	617.482,086 633.845,032	3.456

Punct început	X / Y	Punct sfârșit	X / Y	Lungime segment (** (m)
6	617.482,086 633.845,032	1	617.481,269 633.834,51	10.554

** Lungimile segmentelor sunt determinate în planul de proiecție Stereo 70 și sunt rotunjite la 1 milimetru.

*** Distanța dintre puncte este formată din segmente cumulate ce sunt mai mici decât valoarea 1 milimetru.

Neutilizabil în Circuitul Civil

**DATE DESPRE IMOBILUL NR. 6230**

Oficiul de Cadastru și Publicitate Imobiliară NEAMȚ
 Biroul de Cadastru și Publicitate Imobiliară Targu-Neamt

A. Partea I. Descrierea imobilului

TEREN Extravilan

Adresa: Jud. Neamt

Nr. Crt	Nr cadastral Nr. topografic	Suprafața* (mp)	Observații / Referințe
A1		2.500	Sector cadastral:19 Teren neimprejmuit;

B. Partea II. Proprietari și acte

Inscrieri privitoare la dreptul de proprietate și alte drepturi reale	Referințe
/	
Act Administrativ nr. 70/296, din 18/07/2003 emis de CJPSDPAT NEAMȚ;	
B1	A1
Intabulare, drept de PROPRIETATE, dobandit prin Reconstituire, cota actuala 1/1 1) LIVADĂ GH FRĂSINA, LIPSĂ CNP	

C. Partea III. SARCINI .

Inscrieri privind dezmembramintele dreptului de proprietate, drepturi reale de garanție și sarcini	Referințe
NU SUNT	

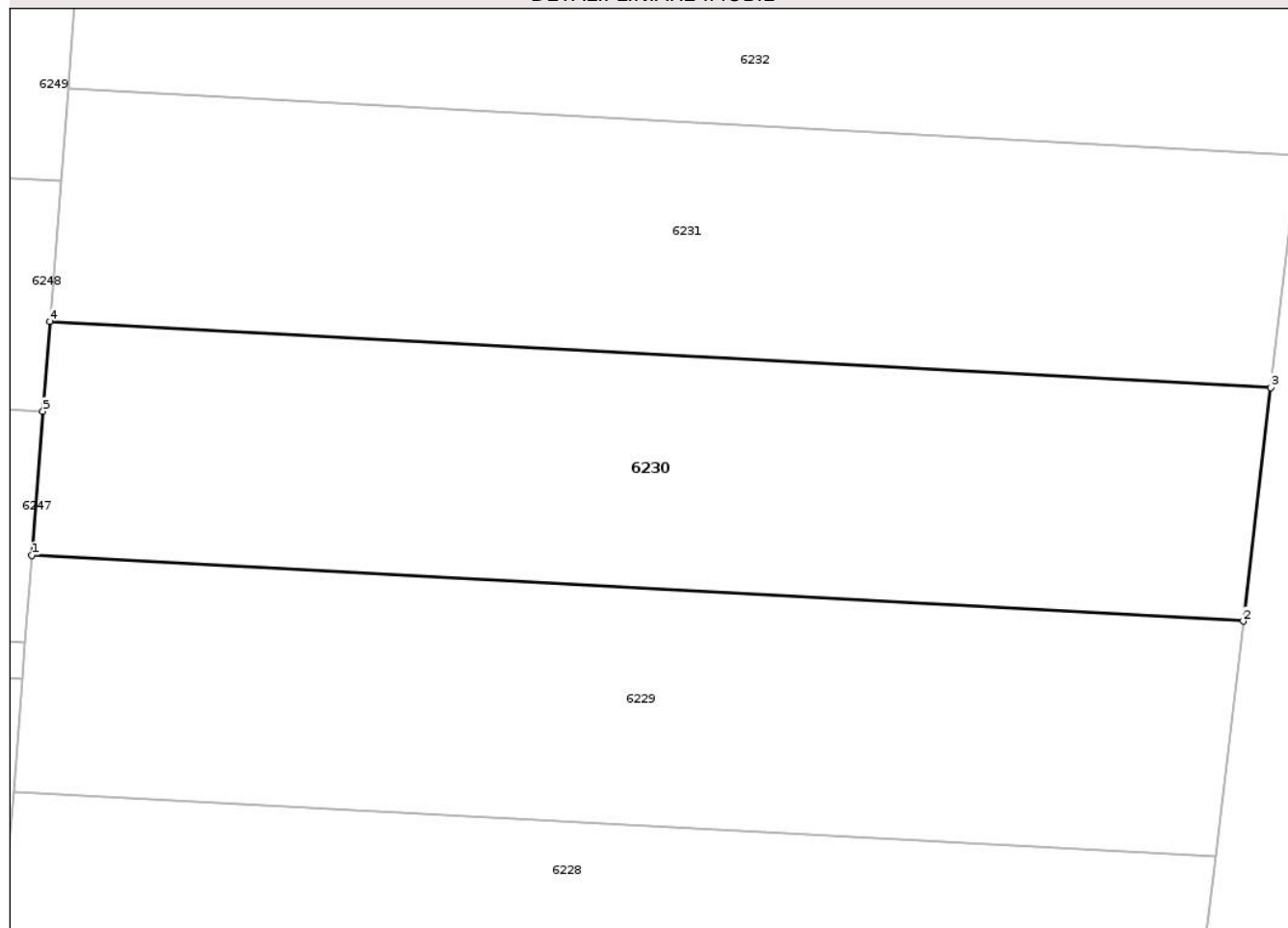
Anexa Nr. 1 La Partea I

Teren

Nr cadastral	Suprafața (mp)*	Observații / Referințe
	2.500	

* Suprafața este determinată în planul de proiecție Stereo 70.

DETALII LINIARE IMOBIL



Date referitoare la teren

Crt	Categorie folosință	Intra vilan	Suprafața (mp)	Tarla	Parcelă	Nr. topo	Observații / Referințe
1	pasune	NU	2.500	12	168/	-	

Lungime Segmente

1) Valorile lungimilor segmentelor sunt obținute din proiecție în plan.

Punct început	X / Y	Punct sfârșit	X / Y	Lungime segment (** (m)
1	617.482,98 633.856,559	2	617.596,326 633.850,42	113.512
2	617.596,326 633.850,42	3	617.598,895 633.872,253	21.984
3	617.598,895 633.872,253	4	617.484,679 633.878,439	114.383
4	617.484,679 633.878,439	5	617.484,026 633.870,03	8.435
5	617.484,026 633.870,03	1	617.482,98 633.856,559	13.511

** Lungimile segmentelor sunt determinate în planul de proiecție Stereo 70 și sunt rotunjite la 1 milimetru.

*** Distanța dintre puncte este formată din segmente cumulate ce sunt mai mici decât valoarea 1 milimetru.

Neutilizabil în Circuitul
Civil

**DATE DESPRE IMOBILUL NR. 6231**

Oficiul de Cadastru și Publicitate Imobiliară NEAMT
Biroul de Cadastru și Publicitate Imobiliară Targu-Neamt

A. Partea I. Descrierea imobilului

TEREN Extravilan

Adresa: Jud. Neamt

Nr. Crt	Nr cadastral Nr. topografic	Suprafața* (mp)	Observații / Referințe
A1	51011	2.500	Sector cadastral:19 Teren neimprejmuit;

B. Partea II. Proprietari și acte

Inscrieri privitoare la dreptul de proprietate și alte drepturi reale	Referințe
10760 / 06/05/2016	
Act Notarial nr. Contract de vanzare nr.758, din 05/05/2016 emis de NP Andronache Laura;	
B3	A1
Intabulare, drept de PROPRIETATEcu titlu de cumpărare, dobandit prin Conventie, cota actuala 1/1	
1) OLARIU NECULAI-MARIUS	
2) OLARIU ESTERA, soți	

C. Partea III. SARCINI .

Inscrieri privind dezmembramintele dreptului de proprietate, drepturi reale de garanție și sarcini	Referințe
NU SUNT	

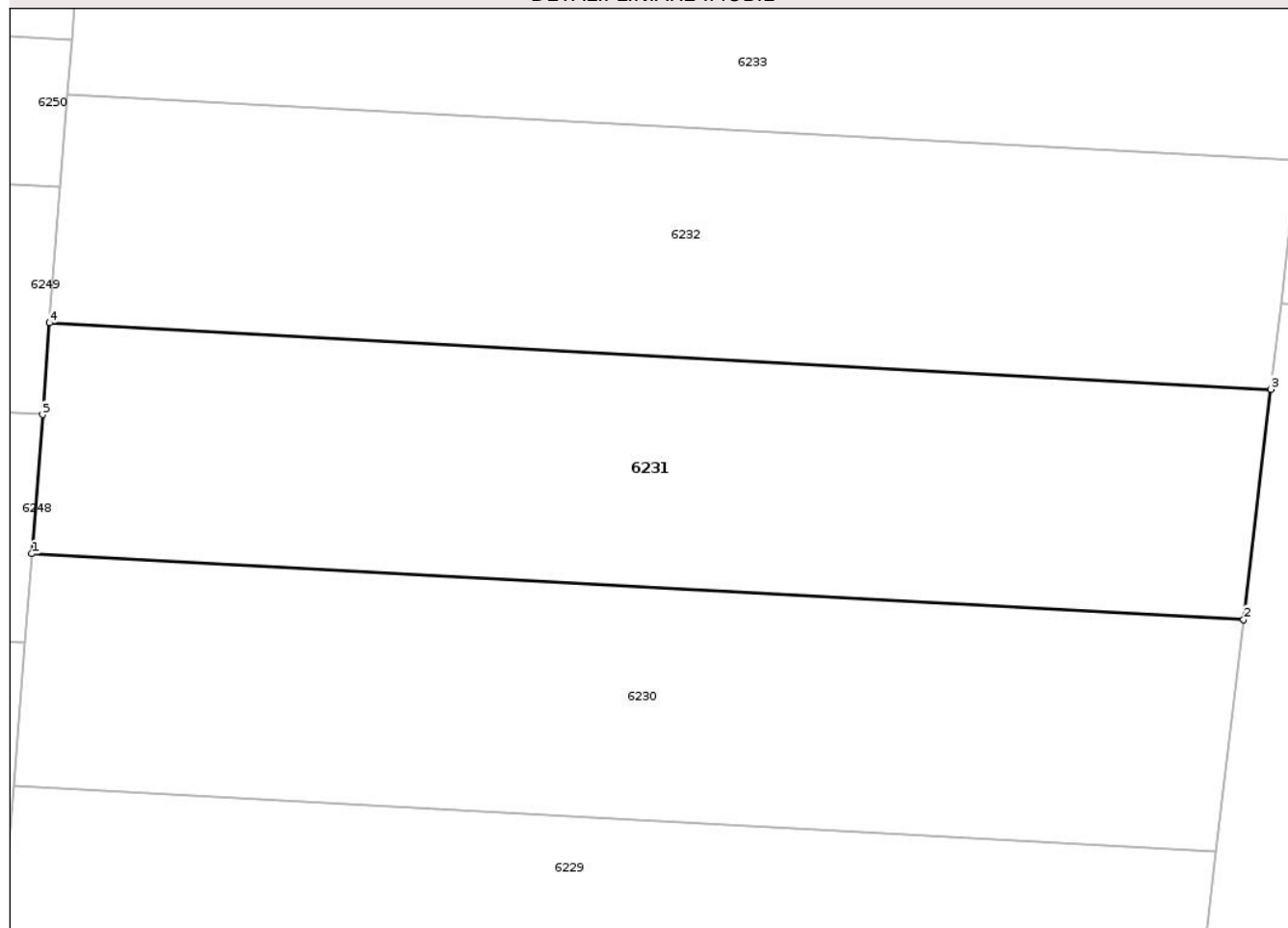
Anexa Nr. 1 La Partea I

Teren

Nr cadastral	Suprafața (mp)*	Observații / Referințe
51011	2.500	

* Suprafața este determinată în planul de proiecție Stereo 70.

DETALII LINIARE IMOBIL



Date referitoare la teren

Crt	Categorie folosință	Intravilan	Suprafața (mp)	Tarla	Parcelă	Nr. topo	Observații / Referințe
1	arabil	NU	2.500	12	168/24B	-	

Lungime Segmente

1) Valorile lungimilor segmentelor sunt obținute din proiecție în plan.

Punct început	X / Y	Punct sfârșit	X / Y	Lungime segment (** (m)
1	617.484,679 633.878,439	2	617.598,895 633.872,253	114.383
2	617.598,895 633.872,253	3	617.601,443 633.893,921	21.817
3	617.601,443 633.893,921	4	617.486,364 633.900,154	115.248
4	617.486,364 633.900,154	5	617.485,694 633.891,521	8.659
5	617.485,694 633.891,521	1	617.484,679 633.878,439	13.121

** Lungimile segmentelor sunt determinate în planul de proiecție Stereo 70 și sunt rotunjite la 1 milimetru.

*** Distanța dintre puncte este formată din segmente cumulate ce sunt mai mici decât valoarea 1 milimetru.

Neutilizabil în Circuitul
Civil

**DATE DESPRE IMOBILUL NR. 6233**

Oficiul de Cadastru și Publicitate Imobiliară NEAMT
Biroul de Cadastru și Publicitate Imobiliară Targu-Neamt

A. Partea I. Descrierea imobilului

TEREN Extravilan

Adresa: Jud. Neamt, punct Ierburi

Nr. Crt	Nr cadastral Nr. topografic	Suprafața* (mp)	Observații / Referințe
A1	50941	2.500	Sector cadastral:19 Teren neimprejmuit;

B. Partea II. Proprietari și acte

Inscrieri privitoare la dreptul de proprietate și alte drepturi reale		Referințe
13244 / 13/06/2017		
Act Notarial nr. 972 - contract de vanzare cumparare, din 12/06/2017 emis de NP David Radu Constantin;		
B3	Intabulare, drept de PROPRIETATE, cu titlu de cumparare, dobandit prin Conventie, cota actuala 1/1	A1
	1) SPATARIU DAN	
	2) SPATARIU VASILICA, - soti	

C. Partea III. SARCINI .

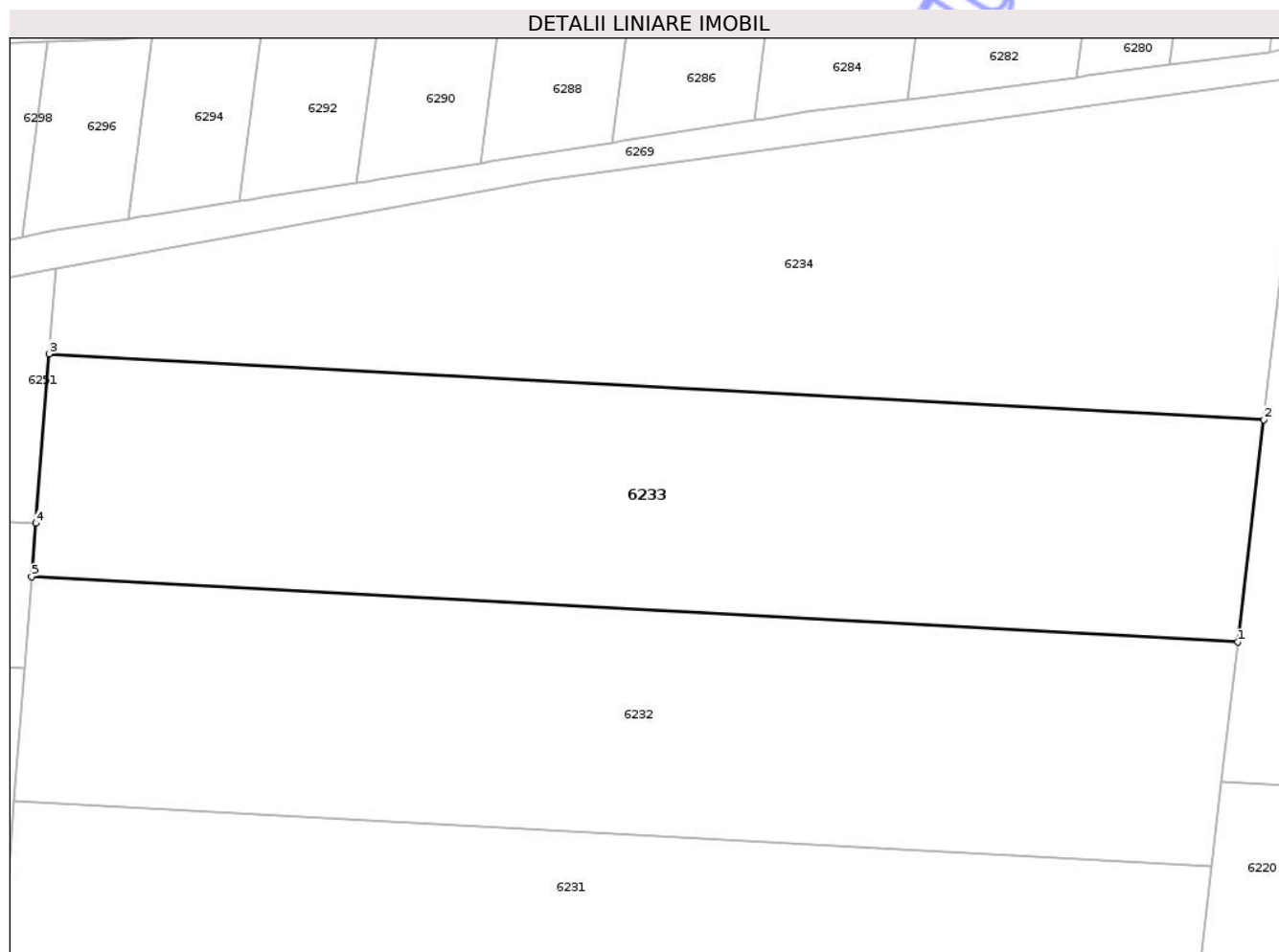
Inscrieri privind dezmembramintele dreptului de proprietate, drepturi reale de garanție și sarcini	Referințe
NU SUNT	

Anexa Nr. 1 La Partea I

Teren

Nr cadastral	Suprafața (mp)*	Observații / Referințe
50941	2.500	

* Suprafața este determinată în planul de proiecție Stereo 70.



Date referitoare la teren

Crt	Categorie folosință	Intra vilan	Suprafața (mp)	Tarla	Parcelă	Nr. topo	Observații / Referințe
1	faneata	NU	2.500	12	168/26B	-	

Lungime Segmente

1) Valorile lungimilor segmentelor sunt obținute din proiecție în plan.

Punct început	X / Y	Punct sfârșit	X / Y	Lungime segment (** (m)
1	617.603,973 633.915,428	2	617.606,484 633.936,777	21.496
2	617.606,484 633.936,777	3	617.489,698 633.943,102	116.958
3	617.489,698 633.943,102	4	617.488,435 633.926,832	16.319
4	617.488,435 633.926,832	5	617.488,037 633.921,707	5.14
5	617.488,037 633.921,707	1	617.603,973 633.915,428	116.106

** Lungimile segmentelor sunt determinate în planul de proiecție Stereo 70 și sunt rotunjite la 1 milimetru.

*** Distanța dintre puncte este formată din segmente cumulate ce sunt mai mici decât valoarea 1 milimetru.

Neutilizabil în Circuitul
Civil

**DATE DESPRE IMOBILUL NR. 6234**

Oficiul de Cadastru și Publicitate Imobiliară NEAMT
Biroul de Cadastru și Publicitate Imobiliară Targu-Neamt

A. Partea I. Descrierea imobilului

TEREN Extravilan

Adresa: Jud. Neamt

Nr. Crt	Nr cadastral Nr. topografic	Suprafața* (mp)	Observații / Referințe
A1		2.500	Sector cadastral:19 Teren neimprejmuit;

B. Partea II. Proprietari și acte

Inscrieri privitoare la dreptul de proprietate și alte drepturi reale		Referințe
/		
Act Administrativ nr. 70/1014, din 11/10/1996 emis de CJPSDPAT NEAMT;		
B1	Intabulare, drept de PROPRIETATE, dobandit prin Reconstituire, cota actuala 1/1 1) PAȘCU D VICTOR, LIPSĂ CNP 2) SAMSON D CATINCA, LIPSĂ CNP 3) ZAMĂ SOFICA, LIPSĂ CNP 4) STÎNGU TOADER, LIPSĂ CNP 5) HÎNGĂNESCU D ANICA, LIPSĂ CNP 6) PAȘCU D MIHAI, LIPSĂ CNP 7) PAȘCU D IOAN, LIPSĂ CNP 8) PAȘCU D CONSTANTIN, LIPSĂ CNP	A1

C. Partea III. SARCINI .

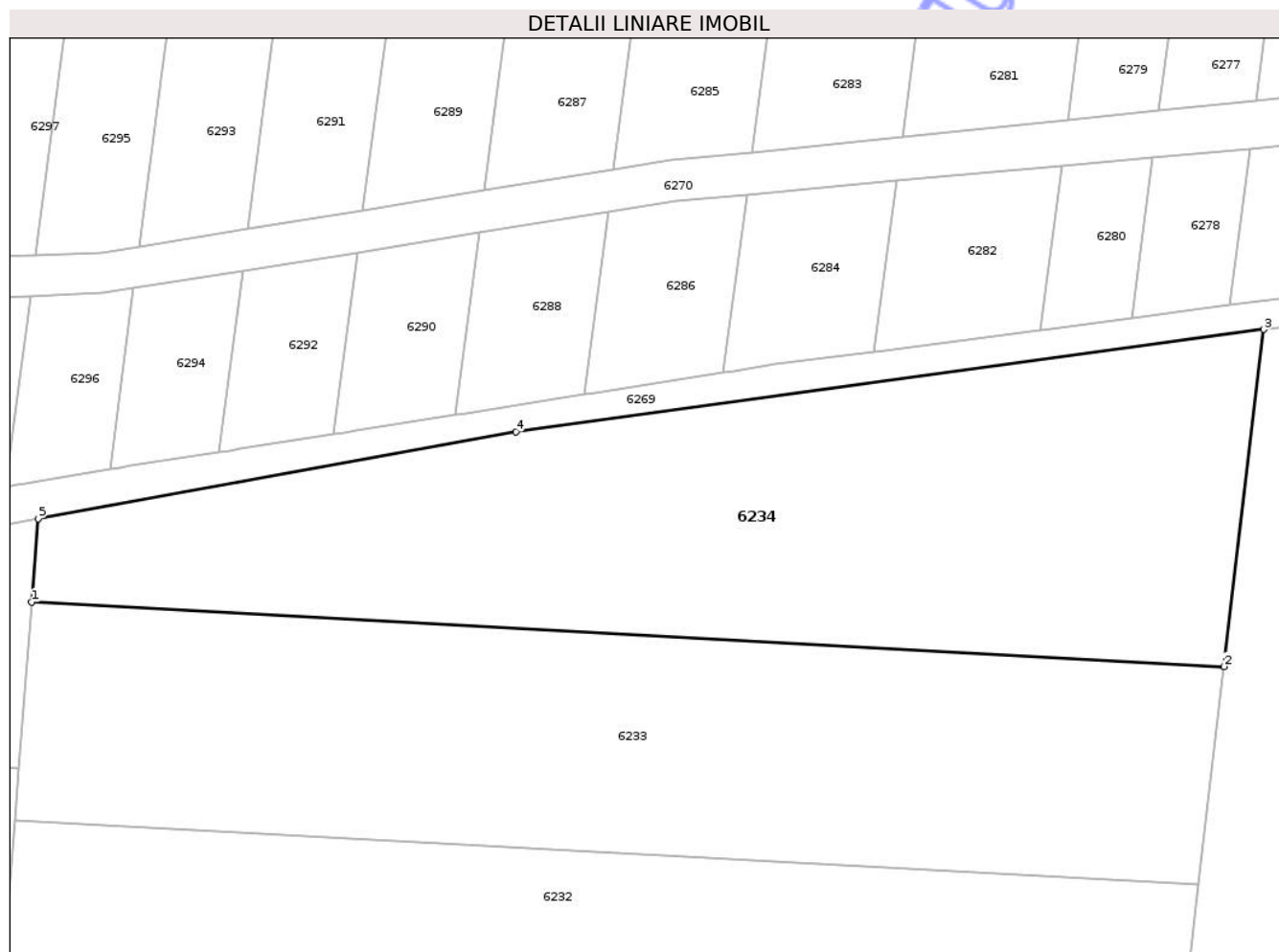
Inscrieri privind dezmembramintele dreptului de proprietate, drepturi reale de garanție și sarcini	Referințe
NU SUNT	

Anexa Nr. 1 La Partea I

Teren

Nr cadastral	Suprafața (mp)*	Observații / Referințe
	2.500	

* Suprafața este determinată în planul de proiecție Stereo 70.



Date referitoare la teren

Crt	Categorie folosință	Intra vilan	Suprafața (mp)	Tarla	Parcelă	Nr. topo	Observații / Referințe
1	faneata	NU	2.500	12	168/27B	-	

Lungime Segmente

1) Valorile lungimilor segmentelor sunt obținute din proiecție în plan.

Punct început	X / Y	Punct sfârșit	X / Y	Lungime segment (** (m)
1	617.489,698 633.943,102	2	617.606,484 633.936,777	116.958
2	617.606,484 633.936,777	3	617.610,366 633.969,776	33.227
3	617.610,366 633.969,776	4	617.537,13 633.959,766	73.917
4	617.537,13 633.959,766	5	617.490,331 633.951,259	47.566
5	617.490,331 633.951,259	1	617.489,698 633.943,102	8.182

** Lungimile segmentelor sunt determinate în planul de proiecție Stereo 70 și sunt rotunjite la 1 milimetru.

*** Distanța dintre puncte este formată din segmente cumulate ce sunt mai mici decât valoarea 1 milimetru.

Neutilizabil în Circuitul
Civil



DATE DESPRE IMOBILUL NR. 6235

Oficiul de Cadastru și Publicitate Imobiliară NEAMȚ
Biroul de Cadastru și Publicitate Imobiliară Targu-Neamt

A. Partea I. Descrierea imobilului

TEREN Extravilan

Adresa: Jud. Neamt

Nr. Crt	Nr cadastral Nr. topografic	Suprafața* (mp)	Observații / Referințe
A1		1.260	Sector cadastral:19 Teren neimprejmuit;

B. Partea II. Proprietari și acte

Inscrieri privitoare la dreptul de proprietate și alte drepturi reale	Referințe
/	
Act Administrativ nr. 70/533, din 09/10/1998 emis de CJPSDPAT NEAMȚ;	
B1	A1
Intabulare, drept de PROPRIETATE, dobandit prin Reconstituire, cota actuala 1/1	
1) TĂNĂSELEA N ELISABETA, LIPSĂ CNP	

C. Partea III. SARCINI .

Inscrieri privind dezmembramintele dreptului de proprietate, drepturi reale de garanție și sarcini	Referințe
NU SUNT	

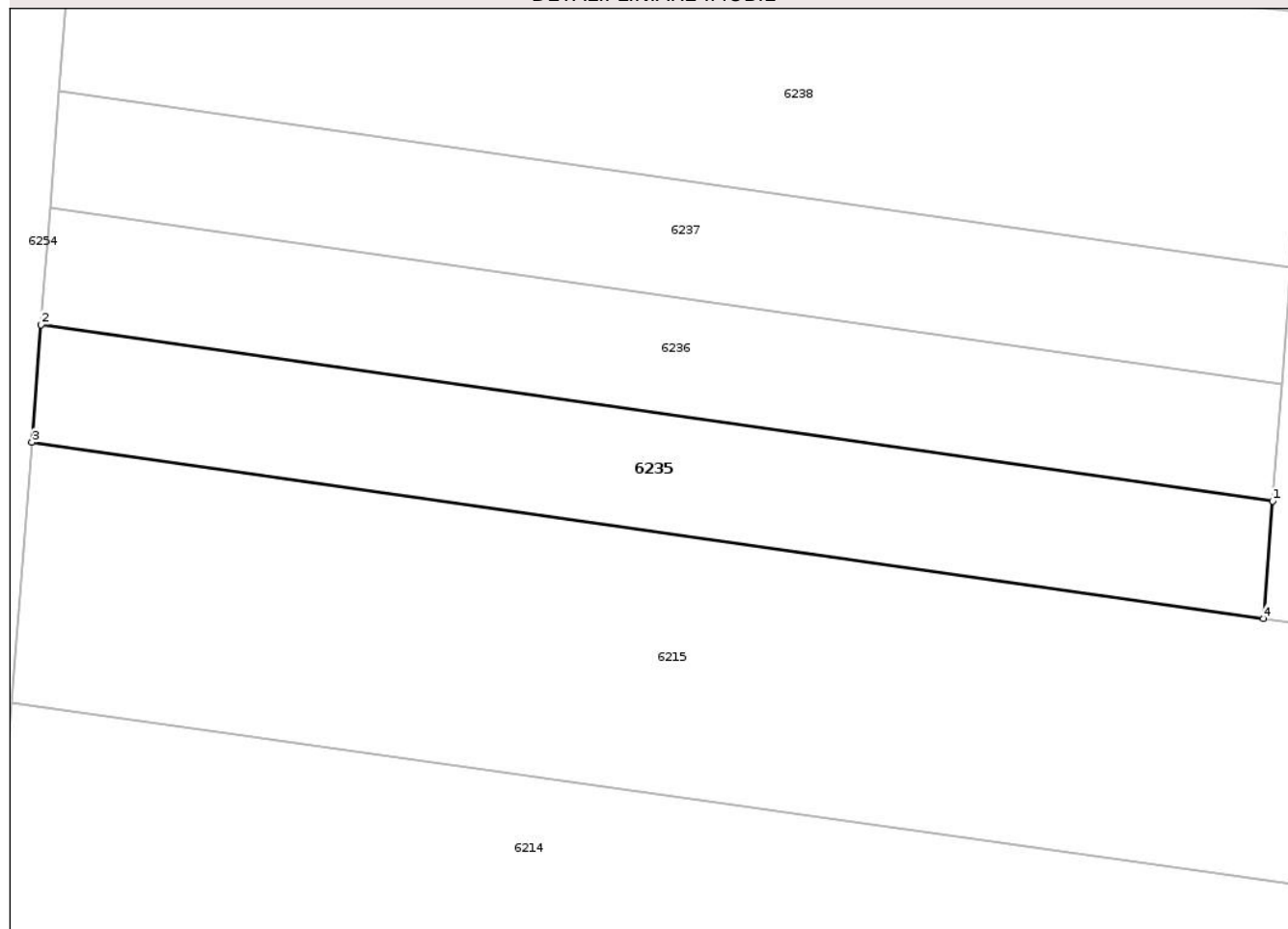
Anexa Nr. 1 La Partea I

Teren

Nr cadastral	Suprafața (mp)*	Observații / Referințe
	1.260	

* Suprafața este determinată în planul de proiecție Stereo 70.

DETALII LINIARE IMOBIL



Date referitoare la teren

Crt	Categorie folosință	Intra vilan	Suprafața (mp)	Tarla	Parcelă	Nr. topo	Observații / Referințe
1	arabil	NU	1.260	12	168/9B	-	

Lungime Segmente

1) Valorile lungimilor segmentelor sunt obținute din proiecție în plan.

Punct început	X / Y	Punct sfârșit	X / Y	Lungime segment (** (m)
1	617.468,514 633.670,182	2	617.354,363 633.686,508	115.313
2	617.354,363 633.686,508	3	617.353,515 633.675,591	10.95
3	617.353,515 633.675,591	4	617.467,666 633.659,265	115.313
4	617.467,666 633.659,265	1	617.468,514 633.670,182	10.95

** Lungimile segmentelor sunt determinate în planul de proiecție Stereo 70 și sunt rotunjite la 1 milimetru.

*** Distanţa dintre puncte este formată din segmente cumulate ce sunt mai mici decât valoarea 1 milimetru.

Neutilizabil în Circuitul
Civil

**DATE DESPRE IMOBILUL NR. 6183**

Oficiul de Cadastru și Publicitate Imobiliară NEAMT
 Biroul de Cadastru și Publicitate Imobiliară Targu-Neamt

A. Partea I. Descrierea imobilului

TEREN Extravilan

Adresa: Jud. Neamt

Nr. Crt	Nr cadastral Nr. topografic	Suprafața* (mp)	Observații / Referințe
A1		4.300	Sector cadastral:19 Teren neimprejmuit;

B. Partea II. Proprietari și acte

Inscrieri privitoare la dreptul de proprietate și alte drepturi reale	Referințe
/	
Act Administrativ nr. 70/81, din 01/04/2002 emis de CJSPDPAT NEAMȚ;	
B1	A1
Intabulare, drept de PROPRIETATE, dobandit prin Reconstituire, cota actuala 1/1	
1) BORDEIANU GH PETRU, LIPSĂ CNP	

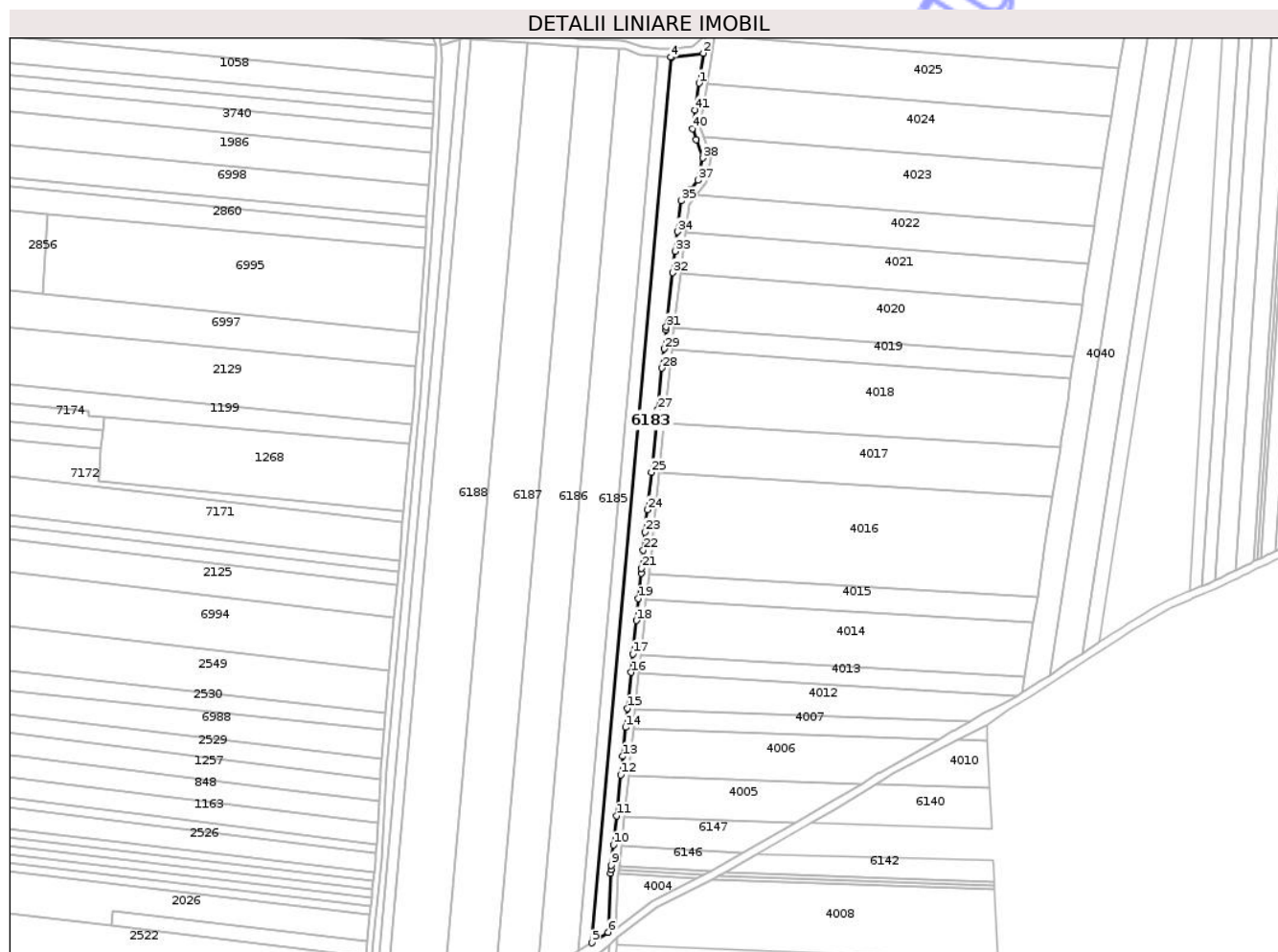
C. Partea III. SARCINI .

Inscrieri privind dezmembramintele dreptului de proprietate, drepturi reale de garanție și sarcini	Referințe
NU SUNT	

Teren

Nr cadastral	Suprafața (mp)*	Observații / Referințe
	4.300	

* Suprafața este determinată în planul de proiecție Stereo 70.



Date referitoare la teren

Crt	Categorie folosință	Intravilan	Suprafața (mp)	Tarla	Parcelă	Nr. topo	Observații / Referințe
1	arabil	NU	4.300	12	177/7B	-	

Lungime Segmente

1) Valorile lungimilor segmentelor sunt obținute din proiecție în plan.

Punct început	X / Y	Punct sfârșit	X / Y	Lungime segment
1	617.332,2 633.117,849	2	617.334,38 633.132,874	15.18 2
4	617.317,954 633.130,866	5	617.278,358 632.686,254	446.3 72
7	617.287,715 632.721,141	8	617.287,919 632.723,122	1.991
10	617.289,169 632.735,427	11	617.290,652 632.749,989	14.63 7
13	617.293,694 632.779,879	14	617.295,174 632.794,422	14.61 8
16	617.297,985 632.822,035	17	617.298,93 632.831,328	9.341
2	617.334,38 633.132,874	3	617.318,372 633.130,833	16.13 8
5	617.278,358 632.686,254	6	617.286,547 632.691,547	9.751
8	617.287,919 632.723,122	9	617.288,123 632.725,149	2.037
11	617.290,652 632.749,989	12	617.292,75 632.770,609	20.72 6
14	617.295,174 632.794,422	15	617.296,145 632.803,963	9.591
17	617.298,93 632.831,328	18	617.300,631 632.848,032	16.79 1
3	617.318,372 633.130,833	4	617.317,954 633.130,866	0.419
6	617.286,547 632.691,547	7	617.287,715 632.721,141	29.61 7
9	617.288,123 632.725,149	10	617.289,169 632.735,427	10.33 2
12	617.292,75 632.770,609	13	617.293,694 632.779,879	9.318
15	617.296,145 632.803,963	16	617.297,985 632.822,035	18.16 5
18	617.300,631 632.848,032	19	617.301,751 632.859,04	11.06 4

Punct început	X / Y	Punct sfârșit	X / Y	Lungime segment	Punct început	X / Y	Punct sfârșit	X / Y	Lungime segment	Punct început	X / Y	Punct sfârșit	X / Y	Lungime segment
19	617.301,751 632.859,04	20	617.303,05 632.871,798	12.824	20	617.303,05 632.871,798	21	617.303,297 632.874,229	2.443	21	617.303,297 632.874,229	22	617.304,229 632.883,383	9.202
22	617.304,229 632.883,383	23	617.305,153 632.892,459	9.123	23	617.305,153 632.892,459	24	617.306,287 632.903,604	11.202	24	617.306,287 632.903,604	25	617.308,201 632.922,407	18.9
25	617.308,201 632.922,407	26	617.310,751 632.947,461	25.184	26	617.310,751 632.947,461	27	617.311,401 632.953,852	6.423	27	617.311,401 632.953,852	28	617.313,53 632.974,767	21.024
28	617.313,53 632.974,767	29	617.314,554 632.984,476	9.763	29	617.314,554 632.984,476	30	617.315,57 632.994,109	9.687	30	617.315,57 632.994,109	31	617.315,723 632.995,401	1.301
31	617.315,723 632.995,401	32	617.318,968 633.022,714	27.505	32	617.318,968 633.022,714	33	617.320,251 633.033,514	10.876	33	617.320,251 633.033,514	34	617.321,414 633.043,299	9.854
34	617.321,414 633.043,299	35	617.323,245 633.058,712	15.521	35	617.323,245 633.058,712	36	617.327,706 633.064,191	7.066	36	617.327,706 633.064,191	37	617.331,657 633.069,044	6.257
37	617.331,657 633.069,044	38	617.334,134 633.080,255	11.482	38	617.334,134 633.080,255	39	617.330,822 633.089,432	9.757	39	617.330,822 633.089,432	40	617.328,802 633.095,033	5.954
40	617.328,802 633.095,033	41	617.330,237 633.104,271	9.349	41	617.330,237 633.104,271	1	617.332,2 633.117,849	13.719					

** Lungimile segmentelor sunt determinate în planul de proiecție Stereo 70 și sunt rotunjite la 1 milimetru.

*** Distanța dintre puncte este formată din segmente cumulate ce sunt mai mici decât valoarea 1 milimetru.

**DATE DESPRE IMOBILUL NR. 6184**

Oficiul de Cadastru și Publicitate Imobiliară NEAMȚ
Biroul de Cadastru și Publicitate Imobiliară Targu-Neamt

A. Partea I. Descrierea imobilului

TEREN Extravilan

Adresa: Jud. Neamt

Nr. Crt	Nr cadastral Nr. topografic	Suprafața* (mp)	Observații / Referințe
A1		2.800	Sector cadastral:19 Teren neimprejmuit;

B. Partea II. Proprietari și acte

Inscrieri privitoare la dreptul de proprietate și alte drepturi reale	Referințe
/	
Act Administrativ nr. 70/810, din 14/05/1997 emis de CJPSDPAT NEAMȚ;	
B1	A1
Intabulare, drept de PROPRIETATE, dobandit prin Reconstituire, cota actuala 1/1	
1) BORDEANU I NATALIA, LIPSĂ CNP	
2) TIMOFTI MARIA, LIPSĂ CNP	

C. Partea III. SARCINI .

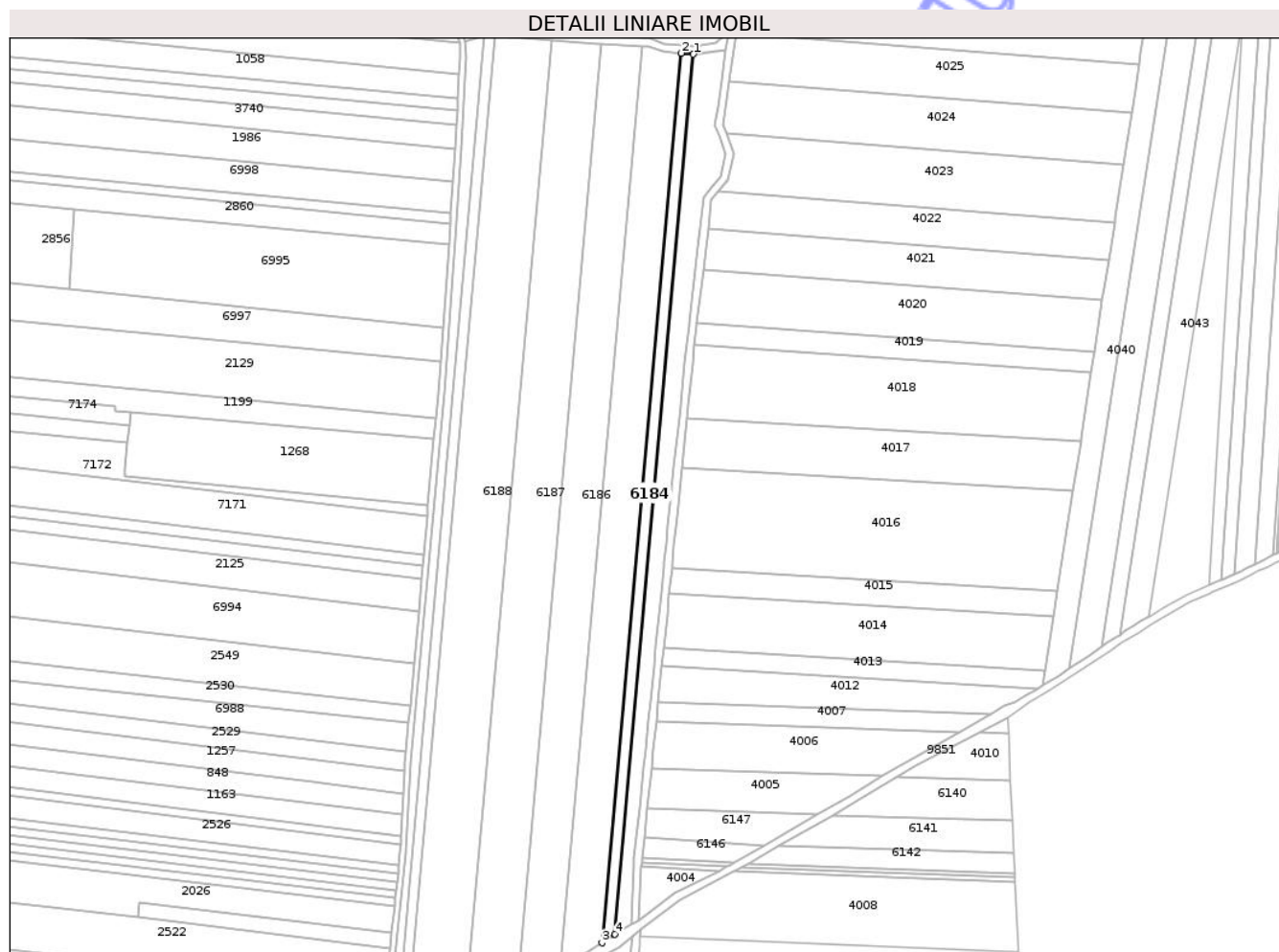
Inscrieri privind dezmembramintele dreptului de proprietate, drepturi reale de garanție și sarcini	Referințe
NU SUNT	

Anexa Nr. 1 La Partea I

Teren

Nr cadastral	Suprafața (mp)*	Observații / Referințe
	2.800	

* Suprafața este determinată în planul de proiecție Stereo 70.



Date referitoare la teren

Crt	Categorie folosință	Intra vilan	Suprafața (mp)	Tarla	Parcelă	Nr. topo	Observații / Referințe
1	arabil	NU	2.800	12	177/7	-	

Lungime Segmente

1) Valorile lungimilor segmentelor sunt obținute din proiecție în plan.

Punct început	X / Y	Punct sfârșit	X / Y	Lungime segment (** (m)
1	617.317,954 633.130,866	2	617.311,734 633.131,363	6.239
2	617.311,734 633.131,363	3	617.271,711 632.681,958	451.183
3	617.271,711 632.681,958	4	617.278,358 632.686,254	7.914
4	617.278,358 632.686,254	1	617.317,954 633.130,866	446.372

** Lungimile segmentelor sunt determinate în planul de proiecție Stereo 70 și sunt rotunjite la 1 milimetru.

*** Distanţa dintre puncte este formată din segmente cumulate ce sunt mai mici decât valoarea 1 milimetru.

Neutilizabil în Circuitul
Civil



DATE DESPRE IMOBILUL NR. 6185

Oficiul de Cadastru și Publicitate Imobiliară NEAMT
Biroul de Cadastru și Publicitate Imobiliară Targu-Neamt

A. Partea I. Descrierea imobilului

TEREN Necunoscut

Adresa: Loc. Urecheni, Jud. Neamt, ȘI EXTRAVILAN COMUNA URECHENI

Nr. Crt	Nr cadastral Nr. topografic	Suprafața* (mp)	Observații / Referințe
A1		9.055	Sector cadastral:19 Teren neimprejmuit;

B. Partea II. Proprietari și acte

Inscrieri privitoare la dreptul de proprietate și alte drepturi reale	Referințe
/	
Act Administrativ nr. 18419, din 20/03/2017 emis de CJPSDPAT NEAMȚ;	
B1	A1
Intabulare, drept de PROPRIETATE, dobandit prin Reconstituire, cota actuala 1/1	
1) ȘCHIOPU N PETRU	

C. Partea III. SARCINI .

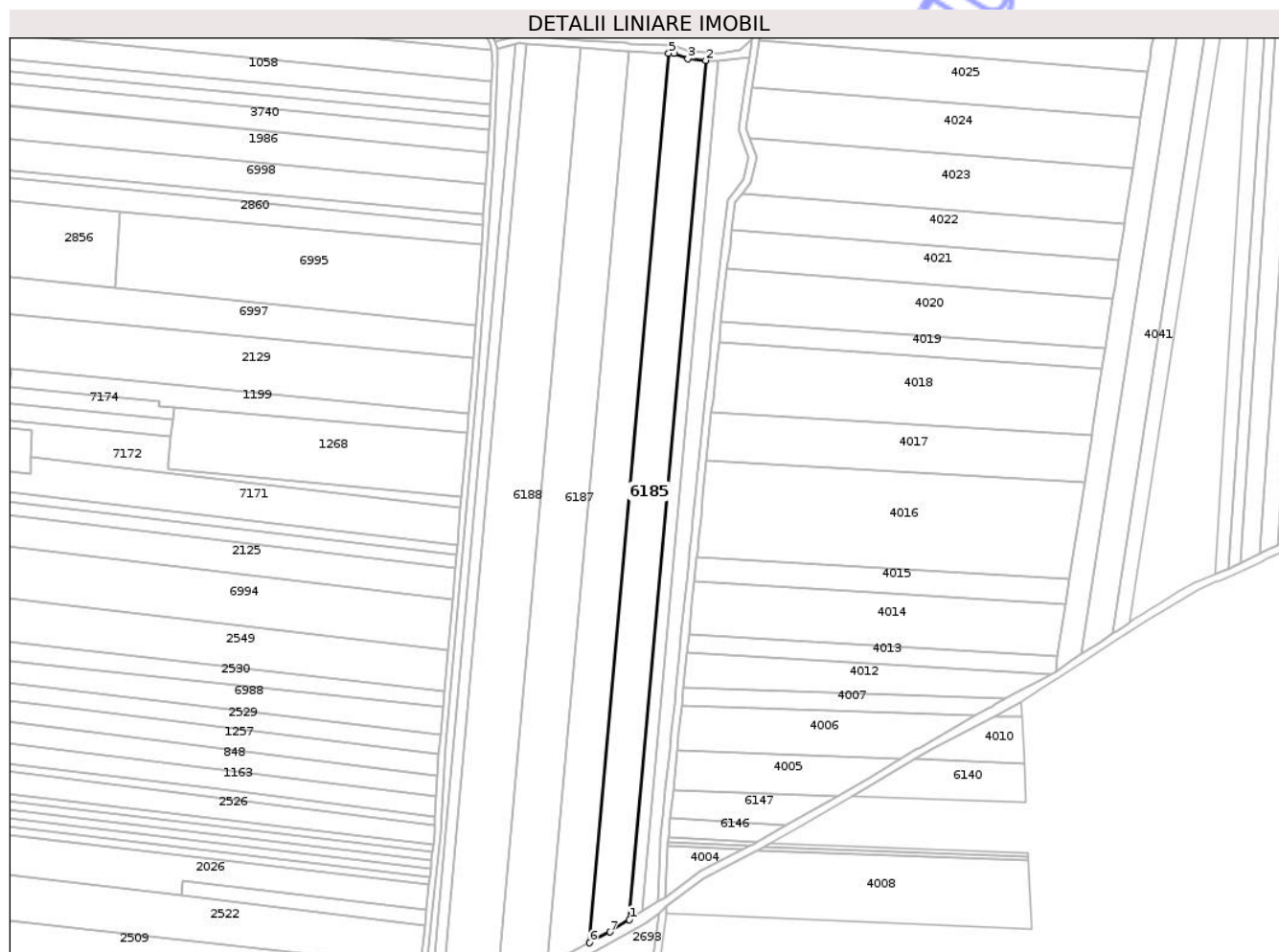
Inscrieri privind dezmembramintele dreptului de proprietate, drepturi reale de garanție și sarcini	Referințe
NU SUNT	

Anexa Nr. 1 La Partea I

Teren

Nr cadastral	Suprafața (mp)*	Observații / Referințe
	9.055	

* Suprafața este determinată în planul de proiecție Stereo 70.



Date referitoare la teren

Crt	Categorie folosință	Intravilan	Suprafața (mp)	Tarla	Parcelă	Nr. topo	Observații / Referințe
1	arabil	DA	79	12	177/7	-	
2	arabil	NU	8.976	12	177/7	-	

Lungime Segmente

1) Valorile lungimilor segmentelor sunt obținute din proiecție în plan.

Punct început	X / Y	Punct sfârșit	X / Y	Lungime segment (** (m))
1	617.271,711 632.681,958	2	617.311,734 633.131,363	451.183
2	617.311,734 633.131,363	3	617.302,275 633.132,119	9.49
3	617.302,275 633.132,119	4	617.295,032 633.134,935	7.771
4	617.295,032 633.134,935	5	617.292,266 633.135,085	2.77

Punct început	X / Y	Punct sfârșit	X / Y	Lungime segment (** (m)
5	617.292,266 633.135,085	6	617.250,83 632.669,814	467.113
6	617.250,83 632.669,814	7	617.261,648 632.675,455	12.201
7	617.261,648 632.675,455	1	617.271,711 632.681,958	11.982

** Lungimile segmentelor sunt determinate în planul de proiecție Stereo 70 și sunt rotunjite la 1 milimetru.

*** Distanța dintre puncte este formată din segmente cumulate ce sunt mai mici decât valoarea 1 milimetru.

Neutilizabil în Circuitul Civil

**DATE DESPRE IMOBILUL NR. 6187**

Oficiul de Cadastru și Publicitate Imobiliară NEAMT
Biroul de Cadastru și Publicitate Imobiliară Targu-Neamt

A. Partea I. Descrierea imobilului

TEREN Necunoscut

Adresa: Loc. Urecheni, Jud. Neamt, ȘI EXTRAVILAN COMUNA URECHENI

Nr. Crt	Nr cadastral Nr. topografic	Suprafața* (mp)	Observații / Referințe
A1		12.300	Sector cadastral:19 Teren neimprejmuit;

B. Partea II. Proprietari și acte

Inscrieri privitoare la dreptul de proprietate și alte drepturi reale	Referințe
/	
Act Administrativ nr. 70/311, din 10/09/1996 emis de CJPSDPAT NEAMȚ;	
B1	A1
Intabulare, drept de PROPRIETATE, dobandit prin Reconstituire, cota actuala 1/1	
1) SAMSON N ANETA, LIPSĂ CNP 2) ANUȘCA N ELENA, LIPSĂ CNP 3) ȘCHIOPU N GHEORGHE, LIPSĂ CNP 4) ȘCHIOPU N ION, LIPSĂ CNP 5) ȘCHIOPU N NECULAI, LIPSĂ CNP 6) ȘCHIOPU N PETRU, LIPSĂ CNP	

C. Partea III. SARCINI .

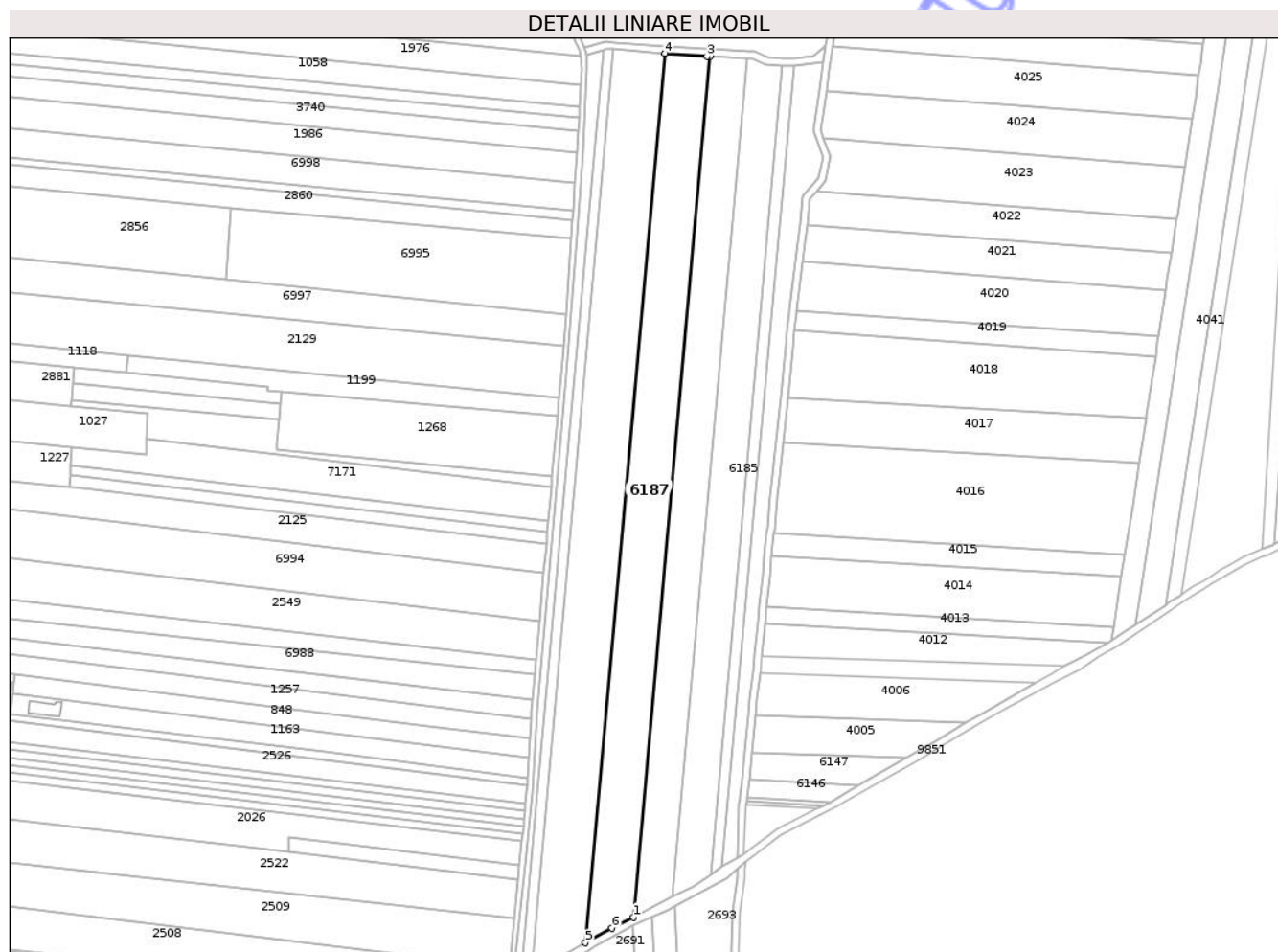
Inscrieri privind dezmembramentele dreptului de proprietate, drepturi reale de garanție și sarcini	Referințe
NU SUNT	

Anexa Nr. 1 La Partea I

Teren

Nr cadastral	Suprafața (mp)*	Observații / Referințe
	12.300	

* Suprafața este determinată în planul de proiecție Stereo 70.



Date referitoare la teren

Crt	Categorie folosință	Intravilan	Suprafața (mp)	Tarla	Parcelă	Nr. topo	Observații / Referințe
1	arabil	DA	57	12	177/19B	-	
2	arabil	NU	12.243	12	177/19B	-	

Lungime Segmente

1) Valorile lungimilor segmentelor sunt obținute din proiecție în plan.

Punct început	X / Y	Punct sfârșit	X / Y	Lungime segment (** (m))
1	617.228,814 632.658,334	2	617.271,374 633.136,219	479.776
2	617.271,374 633.136,219	3	617.269,76 633.136,306	1.616
3	617.269,76 633.136,306	4	617.246,223 633.138,084	23.605
4	617.246,223 633.138,084	5	617.202,227 632.644,071	495.968

Punct început	X / Y	Punct sfârșit	X / Y	Lungime segment (** (m)
5	617.202,227 632.644,071	6	617.216,941 632.652,143	16.782
6	617.216,941 632.652,143	1	617.228,814 632.658,334	13.39

** Lungimile segmentelor sunt determinate în planul de proiecție Stereo 70 și sunt rotunjite la 1 milimetru.

*** Distanța dintre puncte este formată din segmente cumulate ce sunt mai mici decât valoarea 1 milimetru.

Neutilizabil în Circuitul Civil

**DATE DESPRE IMOBILUL NR. 6190**

Oficiul de Cadastru și Publicitate Imobiliară NEAMT
Biroul de Cadastru și Publicitate Imobiliară Targu-Neamt

A. Partea I. Descrierea imobilului

TEREN Extravilan

Adresa: Jud. Neamt

Nr. Crt	Nr cadastral Nr. topografic	Suprafața* (mp)	Observații / Referințe
A1		2.500	Sector cadastral:19 Teren neimprejmuit;

B. Partea II. Proprietari și acte

Inscrieri privitoare la dreptul de proprietate și alte drepturi reale		Referințe
/		
Act Administrativ nr. 70/940, din 30/10/2000 emis de CJPSDPAT NEAMȚ;		
B1	Intabulare, drept de PROPRIETATE, dobandit prin Reconstituire, cota actuala 1/1 1) LIVADA GH MIHAI, LIPSĂ CNP 2) LIVADA GH MATEI, LIPSĂ CNP 3) LIVADA GH MARIA, LIPSĂ CNP 4) LIVADA GH ANETA, LIPSĂ CNP 5) LIVADA GH GHEORGHE, LIPSĂ CNP 6) LIVADA GH IOAN, LIPSĂ CNP 7) LIVADA GH TOADER, LIPSĂ CNP	A1

C. Partea III. SARCINI .

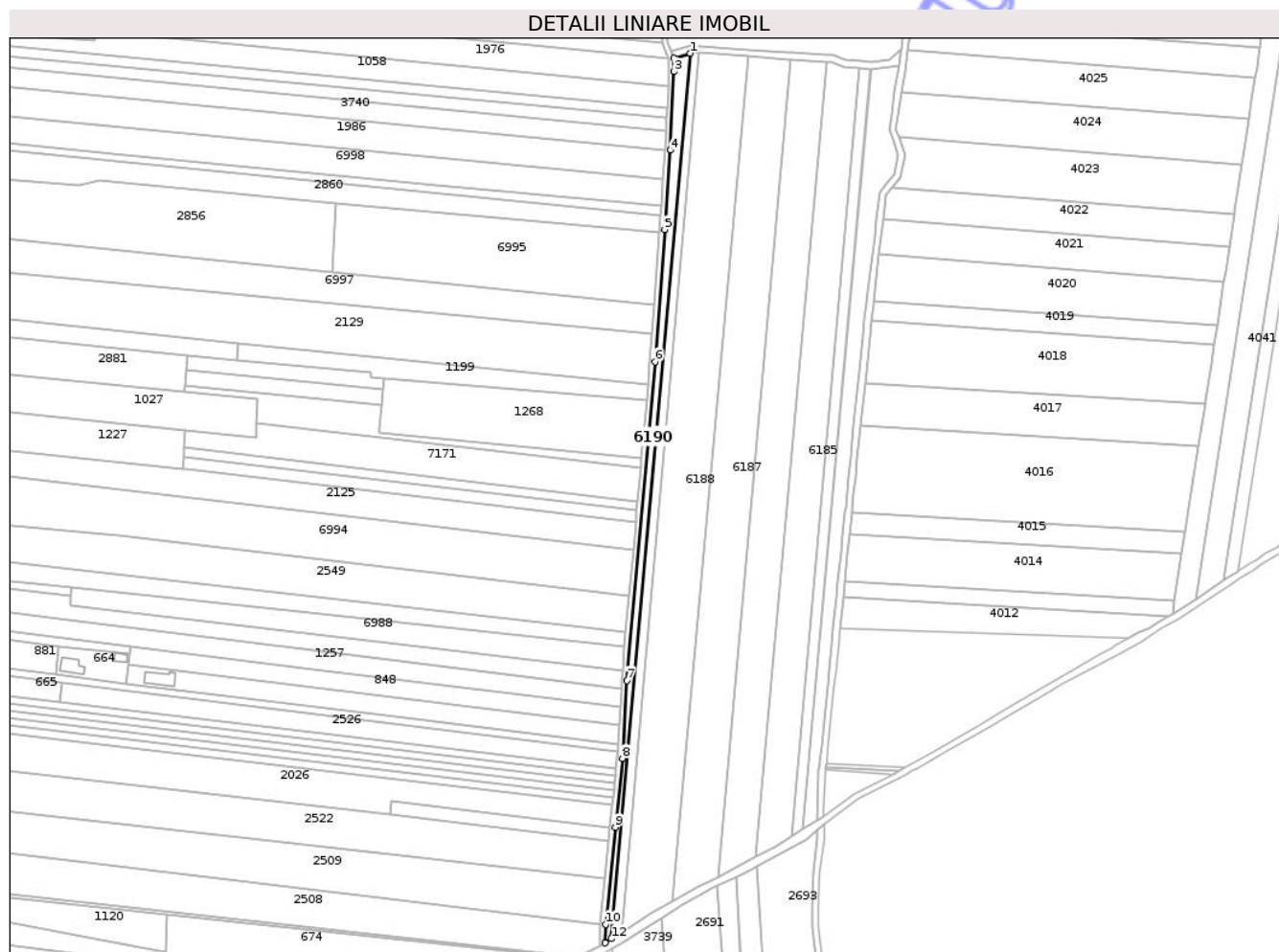
Inscrieri privind dezmembramintele dreptului de proprietate, drepturi reale de garanție și sarcini	Referințe
NU SUNT	

Anexa Nr. 1 La Partea I

Teren

Nr cadastral	Suprafața (mp)*	Observații / Referințe
	2.500	

* Suprafața este determinată în planul de proiecție Stereo 70.



Date referitoare la teren

Crt	Categorie folosință	Intra vilan	Suprafața (mp)	Tarla	Parcelă	Nr. topo	Observații / Referințe
1	arabil	NU	2.500	12	177/2B	-	

Lungime Segmente

1) Valorile lungimilor segmentelor sunt obținute din proiecție în plan.

Punct început	X / Y	Punct sfârșit	X / Y	Lungime segment (** (m)
1	617.212,396 633.140,058	2	617.202,701 633.137,164	10.117
2	617.202,701 633.137,164	3	617.202,963 633.129,356	7.812
3	617.202,963 633.129,356	4	617.200,828 633.083,344	46.062
4	617.200,828 633.083,344	5	617.197,42 633.036,951	46.518
5	617.197,42 633.036,951	6	617.191,858 632.959,609	77.542

Punct început	X / Y	Punct sfârșit	X / Y	Lungime segment (** (m)
6	617.191,858 632.959,609	7	617.175,251 632.773,138	187.209
7	617.175,251 632.773,138	8	617.172,695 632.727,58	45.63
8	617.172,695 632.727,58	9	617.168,521 632.687,324	40.471
9	617.168,521 632.687,324	10	617.162,886 632.630,568	57.035
10	617.162,886 632.630,568	11	617.162,582 632.619,73	10.842
11	617.162,582 632.619,73	12	617.166,268 632.622,106	4.385
12	617.166,268 632.622,106	1	617.212,396 633.140,058	520.002

** Lungimile segmentelor sunt determinate în planul de proiecție Stereo 70 și sunt rotunjite la 1 milimetru.

*** Distanța dintre puncte este formată din segmente cumulate ce sunt mai mici decât valoarea 1 milimetru.

Neutilizabil în Circuitul Civil

**DATE DESPRE IMOBILUL NR. 6192**

Oficiul de Cadastru și Publicitate Imobiliară NEAMȚ
Biroul de Cadastru și Publicitate Imobiliară Targu-Neamt

A. Partea I. Descrierea imobilului

TEREN Necunoscut

Adresa: Loc. Urecheni, Jud. Neamt, ȘI EXTRAVILAN COMUNA URECHENI

Nr. Crt	Nr cadastral Nr. topografic	Suprafața* (mp)	Observații / Referințe
A1		6.300	Sector cadastral:19 Teren neimprejmuit;

B. Partea II. Proprietari și acte

Inscrieri privitoare la dreptul de proprietate și alte drepturi reale	Referințe
/	
Act Administrativ nr. 14854, din 03/04/2013 emis de CJPSDPAT NEAMȚ;	
B1	A1
Intabulare, drept de PROPRIETATE, dobandit prin Reconstituire, cota actuala 1/1 1) HIZAN I PARASCHIVA	

C. Partea III. SARCINI .

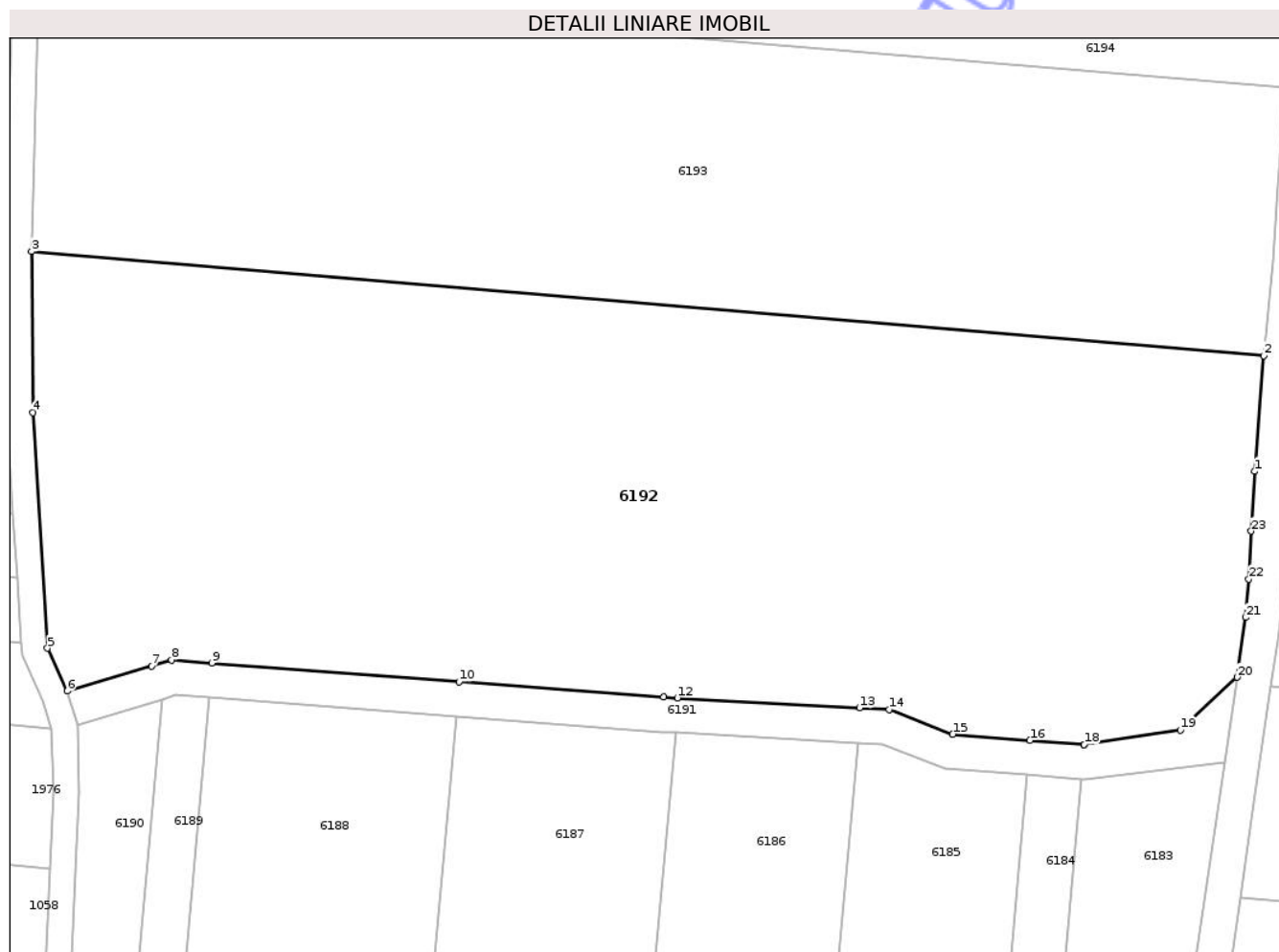
Inscrieri privind dezmembramintele dreptului de proprietate, drepturi reale de garanție și sarcini	Referințe
NU SUNT	

Anexa Nr. 1 La Partea I

Teren

Nr cadastral	Suprafața (mp)*	Observații / Referințe
	6.300	

* Suprafața este determinată în planul de proiecție Stereo 70.



Date referitoare la teren

Crt	Categorie folosință	Intravilan	Suprafața (mp)	Tarla	Parcelă	Nr. topo	Observații / Referințe
1	arabil	DA	53	12	177/18B	-	
2	arabil	NU	6.247	12	177/18B	-	

Lungime Segmente

1) Valorile lungimilor segmentelor sunt obținute din proiecție în plan.

Punct început	X / Y	Punct sfârșit	X / Y	Lungime segment (** (m))
1	617.337,814 633.166,202	2	617.338,877 633.179,468	13.308
3	617.197,461 633.191,433	4	617.197,617 633.172,93	18.504
5	617.199,288 633.145,916	6	617.201,557 633.140,997	5.418
7	617.211,251 633.143,891	8	617.213,516 633.144,567	2.363

Punct început	X / Y	Punct sfârșit	X / Y	Lungime segment (** (m))
2	617.338,877 633.179,468	3	617.197,461 633.191,433	141.922
4	617.197,617 633.172,93	5	617.199,288 633.145,916	27.066
6	617.201,557 633.140,997	7	617.211,251 633.143,891	10.117
8	617.213,516 633.144,567	9	617.218,134 633.144,218	4.632

Punct început	X / Y	Punct sfârșit	X / Y	Lungime segment (** (m)
9	617.218,134 633.144,218	10	617.246,524 633.142,073	28.47
11	617.270,019 633.140,298	12	617.271,59 633.140,213	1.573
13	617.292,483 633.139,079	14	617.295,886 633.138,894	3.408
15	617.303,178 633.136,059	16	617.312,052 633.135,35	8.903
17	617.318,272 633.134,853	18	617.318,277 633.134,853	0.005
19	617.329,304 633.136,523	20	617.335,81 633.142,592	8.898
21	617.336,819 633.149,449	22	617.337,15 633.153,844	4.407
23	617.337,446 633.159,34	1	617.337,814 633.166,202	6.872

Punct început	X / Y	Punct sfârșit	X / Y	Lungime segment (** (m)
10	617.246,524 633.142,073	11	617.270,019 633.140,298	23.562
12	617.271,59 633.140,213	13	617.292,483 633.139,079	20.923
14	617.295,886 633.138,894	15	617.303,178 633.136,059	7.823
16	617.312,052 633.135,35	17	617.318,272 633.134,853	6.239
18	617.318,277 633.134,853	19	617.329,304 633.136,523	11.152
20	617.335,81 633.142,592	21	617.336,819 633.149,449	6.931
22	617.337,15 633.153,844	23	617.337,446 633.159,34	5.504

** Lungimile segmentelor sunt determinate în planul de proiecție Stereo 70 și sunt rotunjite la 1 milimetru.

*** Distanța dintre puncte este formată din segmente cumulate ce sunt mai mici decât valoarea 1 milimetru.

Neutilizabil în Civil

**DATE DESPRE IMOBILUL NR. 6251**

Oficiul de Cadastru și Publicitate Imobiliară NEAMȚ
 Biroul de Cadastru și Publicitate Imobiliară Targu-Neamt

A. Partea I. Descrierea imobilului

TEREN Extravilan

Adresa: Jud. Neamt

Nr. Crt	Nr cadastral Nr. topografic	Suprafața* (mp)	Observații / Referințe
A1		1.199	Sector cadastral:19 Teren neimprejmuit;

B. Partea II. Proprietari și acte

Inscrieri privitoare la dreptul de proprietate și alte drepturi reale	Referințe
/	
Act Administrativ nr. 70/307, din 05/12/2002 emis de CJPSDPAT NEAMȚ (ADEVERINȚĂ NR. 1368 DIN 20.02.2025 EMISĂ DE PRIMĂRIA COMUNEI URECHENI);	
B1	A1
Intabulare, drept de PROPRIETATE, dobândit prin Reconstituire, cota actuala 1/1 1) LIVADA ELENA, LIPSĂ CNP	

C. Partea III. SARCINI .

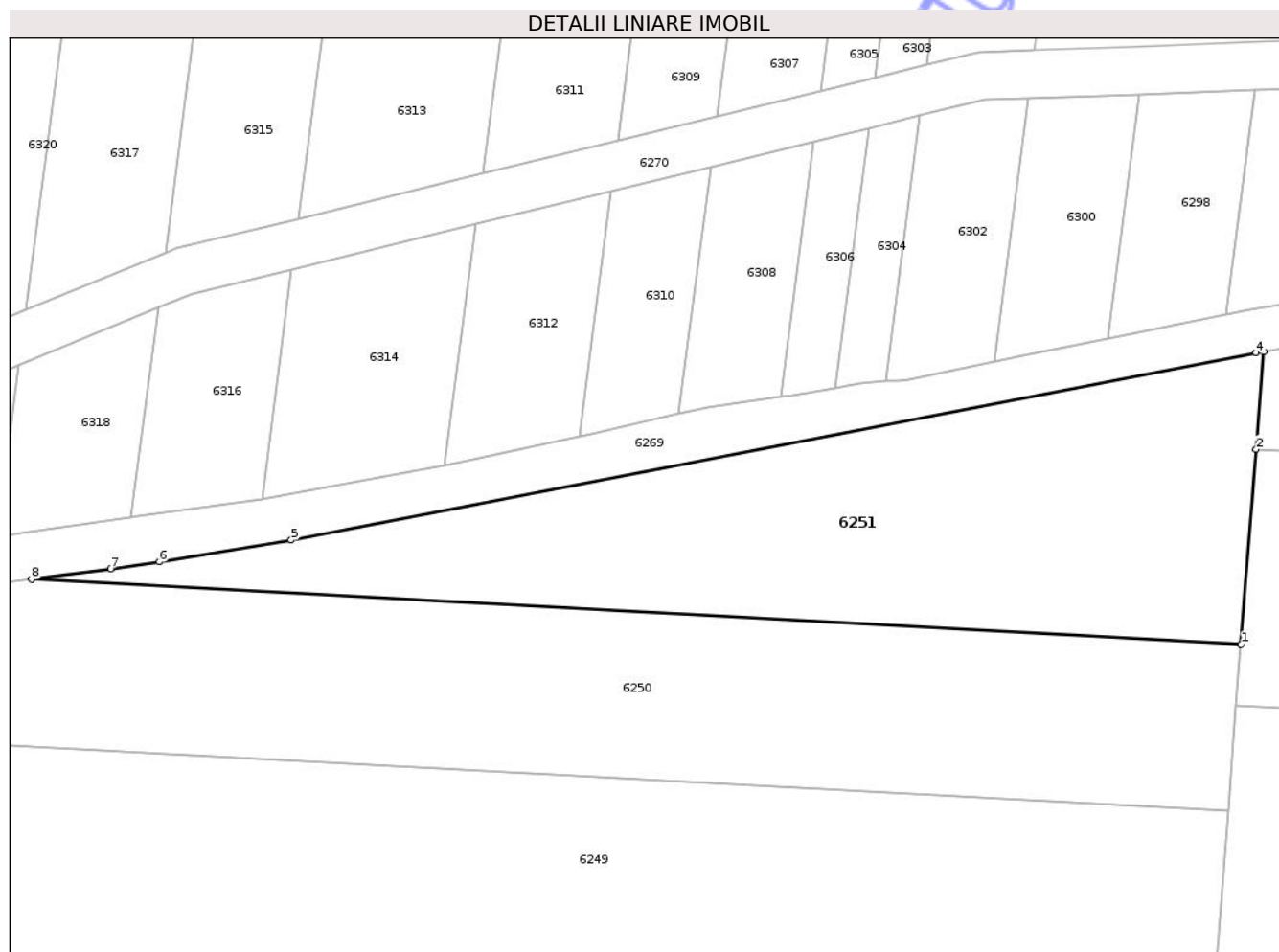
Inscrieri privind dezmembramintele dreptului de proprietate, drepturi reale de garanție și sarcini	Referințe
NU SUNT	

Anexa Nr. 1 La Partea I

Teren

Nr cadastral	Suprafața (mp)*	Observații / Referințe
	1.199	

* Suprafața este determinată în planul de proiecție Stereo 70.



Date referitoare la teren

Crt	Categorie folosință	Intra vilan	Suprafața (mp)	Tarla	Parcelă	Nr. topo	Observații / Referințe
1	faneata	NU	1.199	12	168/13B	-	

Lungime Segmente

1) Valorile lungimilor segmentelor sunt obținute din proiecție în plan.

Punct început	X / Y	Punct sfârșit	X / Y	Lungime segment (** (m)
1	617.488,435 633.926,832	2	617.489,698 633.943,102	16.319
2	617.489,698 633.943,102	3	617.490,331 633.951,259	8.182
3	617.490,331 633.951,259	4	617.489,685 633.951,142	0.657
4	617.489,685 633.951,142	5	617.409,15 633.935,53	82.034
5	617.409,15 633.935,53	6	617.398,158 633.933,731	11.139

Punct început	X / Y	Punct sfârșit	X / Y	Lungime segment (** (m)
6	617.398,158 633.933,731	7	617.394,067 633.933,137	4.133
7	617.394,067 633.933,137	8	617.387,483 633.932,264	6.642
8	617.387,483 633.932,264	1	617.488,435 633.926,832	101.099

** Lungimile segmentelor sunt determinate în planul de proiecție Stereo 70 și sunt rotunjite la 1 milimetru.

*** Distanța dintre puncte este formată din segmente cumulate ce sunt mai mici decât valoarea 1 milimetru.

Neutilizabil în Circuitul Civil

**DATE DESPRE IMOBILUL NR. 6334**

Oficiul de Cadastru și Publicitate Imobiliară NEAMȚ
Biroul de Cadastru și Publicitate Imobiliară Targu-Neamt

A. Partea I. Descrierea imobilului

TEREN Extravilan

Adresa: Jud. Neamt

Nr. Crt	Nr cadastral Nr. topografic	Suprafața* (mp)	Observații / Referințe
A1		Din acte: 4.000 Masurata: 210	Sector cadastral:19 Teren neimprejmuit; PARTE DIN TP 70/961. DIFERENȚA DE SUPRAFAȚĂ SE REGĂSEȘTE LA ID 6333, S 19.

B. Partea II. Proprietari și acte

Inscrieri privitoare la dreptul de proprietate și alte drepturi reale	Referințe
/	
Act Administrativ nr. 70/961, din 24/07/1995 emis de CJPSDPAT NEAMȚ;	
B1	A1
Intabulare, drept de PROPRIETATE, dobandit prin Reconstituire, cota actuala 1/1 1) MIHĂILĂ TANA, LIPSĂ CNP	
Act Normativ nr. 7, din 13/03/1996 emis de PARLAMENTUL ROMÂNIEI (ADEVERINȚA NR.683 DIN 27.01.2025 EMISĂ DE PRIMĂRIA COMUNEI URECHENI.);	
B2	A1
Inscrierea posesiei, drept de PROPRIETATE, dobandit prin Constituire, cota actuala 1/1 1) MIRON CONSTANTIN	

C. Partea III. SARCINI .

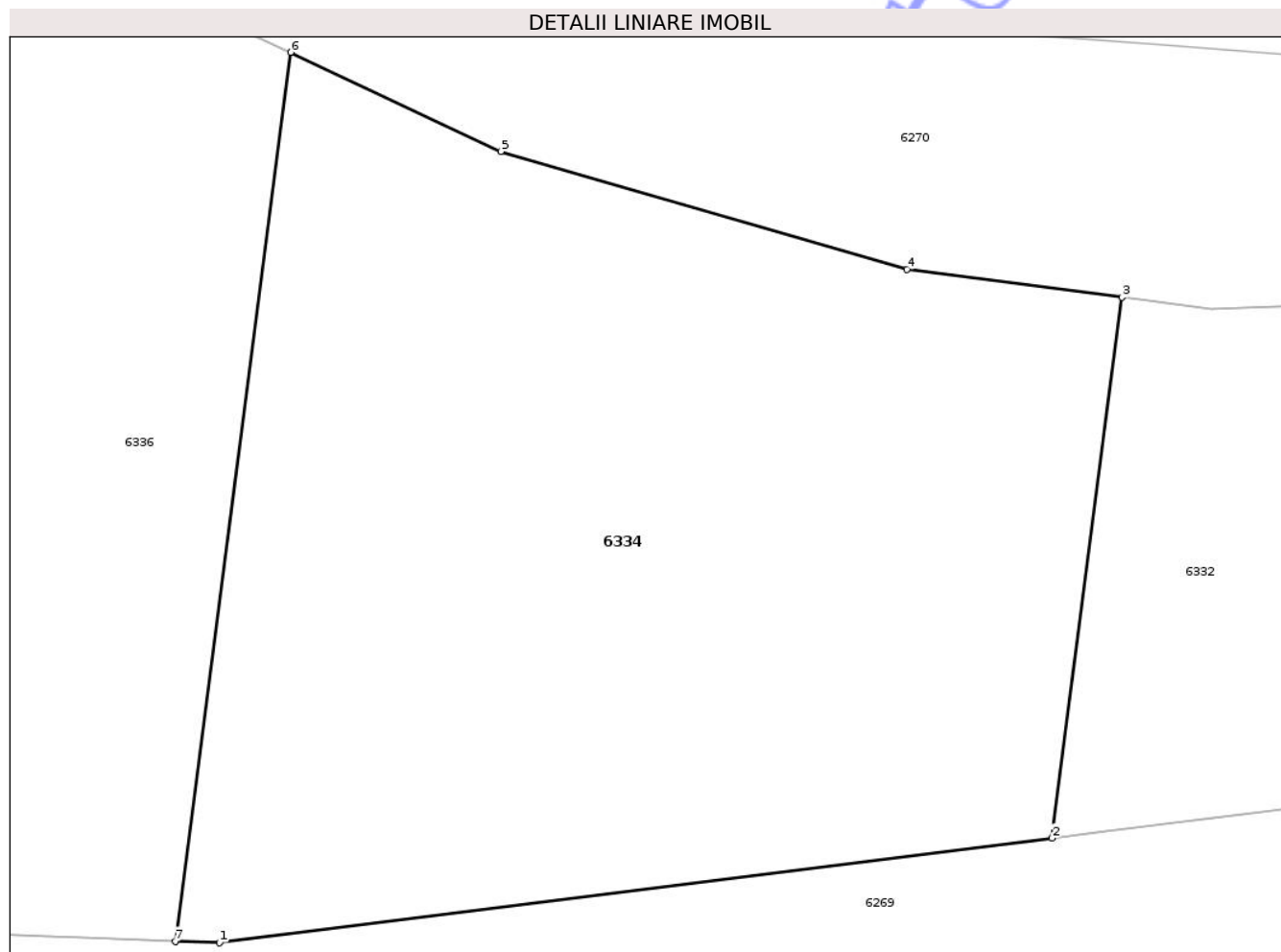
Inscrieri privind dezmembramintele dreptului de proprietate, drepturi reale de garanție și sarcini	Referințe
NU SUNT	

Anexa Nr. 1 La Partea I

Teren

Nr cadastral	Suprafața (mp)*	Observații / Referințe
	Din acte: 4.000 Masurata: 210	PARTE DIN TP 70/961. DIFERENȚA DE SUPRAFAȚĂ SE REGĂSEȘTE LA ID 6333, S 19.

* Suprafața este determinată în planul de proiecție Stereo 70.



Date referitoare la teren

Crt	Categorie folosință	Intra vilan	Suprafața (mp)	Tarla	Parcelă	Nr. topo	Observații / Referințe
1	arabil	NU	210	13	180/113	-	

Lungime Segmente

1) Valorile lungimilor segmentelor sunt obținute din proiecție în plan.

Punct început	X / Y	Punct sfârșit	X / Y	Lungime segment (** (m)
1	617.303,884 633.925,671	2	617.319,495 633.927,635	15.734
2	617.319,495 633.927,635	3	617.320,812 633.937,774	10.224
3	617.320,812 633.937,774	4	617.316,777 633.938,296	4.068
4	617.316,777 633.938,296	5	617.309,16 633.940,511	7.933
5	617.309,16 633.940,511	6	617.305,218 633.942,368	4.357

Punct început	X / Y	Punct sfârșit	X / Y	Lungime segment (** (m)
6	617.305,218 633.942,368	7	617.303,054 633.925,701	16.807
7	617.303,054 633.925,701	1	617.303,884 633.925,671	0.831

** Lungimile segmentelor sunt determinate în planul de proiecție Stereo 70 și sunt rotunjite la 1 milimetru.

*** Distanța dintre puncte este formată din segmente cumulate ce sunt mai mici decât valoarea 1 milimetru.

Neutilizabil în Circuitul Civil

**DATE DESPRE IMOBILUL NR. 6333**

Oficiul de Cadastru și Publicitate Imobiliară NEAMȚ
Biroul de Cadastru și Publicitate Imobiliară Targu-Neamt

A. Partea I. Descrierea imobilului

TEREN Extravilan

Adresa: Jud. Neamt

Nr. Crt	Nr cadastral Nr. topografic	Suprafața* (mp)	Observații / Referințe
A1		Din acte: 4.000 Masurata: 3.790	Sector cadastral:19 Teren neimprejmuit; PARTE DIN TP 70/961. DIFERENȚA DE SUPRAFAȚĂ SE REGĂSEȘTE LA ID 6334, S 19.

B. Partea II. Proprietari și acte

Inscrieri privitoare la dreptul de proprietate și alte drepturi reale	Referințe
/	
Act Administrativ nr. 70/961, din 24/07/1995 emis de CJPSDPAT NEAMȚ;	
B1	Intabulare, drept de PROPRIETATE, dobandit prin Reconstituire, cota actuala 1/1 1) MIHĂILĂ TANA, LIPSĂ CNP
Act Normativ nr. 7, din 13/03/1996 emis de PARLAMENTUL ROMÂNIEI (ADEVERINȚA NR.683 DIN 27.01.2025 EMISĂ DE PRIMĂRIA COMUNEI URECHENI.);	
B2	Inscrierea posesiei, drept de PROPRIETATE, dobandit prin Lege, cota actuala 1/1 1) MIRON CONSTANTIN

C. Partea III. SARCINI .

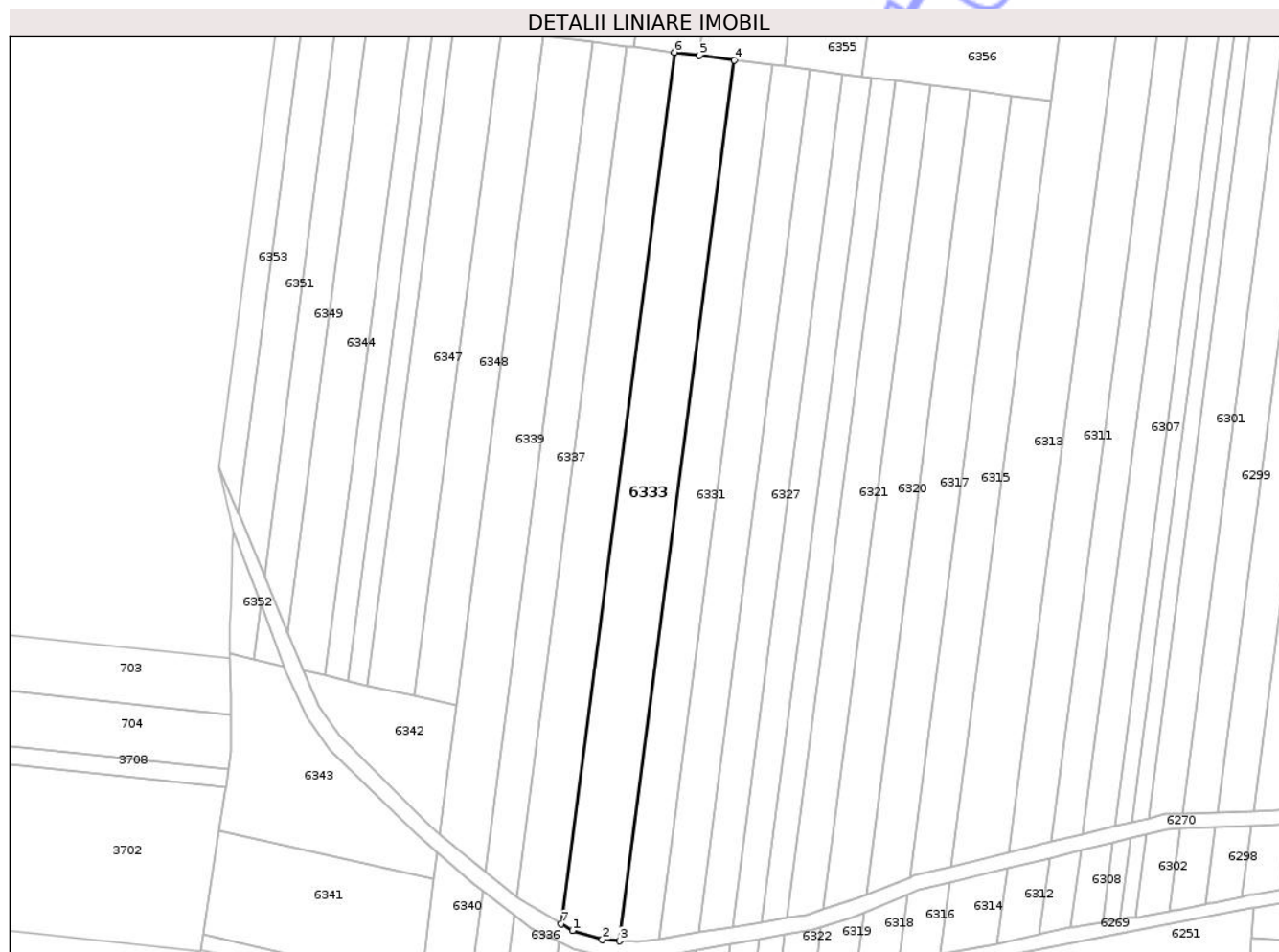
Inscrieri privind dezmembramintele dreptului de proprietate, drepturi reale de garanție și sarcini	Referințe
NU SUNT	

Anexa Nr. 1 La Partea I

Teren

Nr cadastral	Suprafața (mp)*	Observații / Referințe
	Din acte: 4.000 Masurata: 3.790	PARTE DIN TP 70/961. DIFERENȚA DE SUPRAFAȚĂ SE REGĂSEȘTE LA ID 6334, S 19.

* Suprafața este determinată în planul de proiecție Stereo 70.



Date referitoare la teren

Crt	Categorie folosință	Intra vilan	Suprafața (mp)	Tarla	Parcelă	Nr. topo	Observații / Referințe
1	arabil	NU	920	13	180/113	-	NR. TOPO CORECT TARLA 39, PARCELA 274/113
2	arabil	NU	2.870	13	180/113	-	

Lungime Segmente

1) Valorile lungimilor segmentelor sunt obținute din proiecție în plan.

Punct început	X / Y	Punct sfârșit	X / Y	Lungime segment (** (m)
1	617.308,867 633.945,251	2	617.316,793 633.942,852	8.281
2	617.316,793 633.942,852	3	617.321,426 633.942,508	4.646
3	617.321,426 633.942,508	4	617.351,902 634.177,136	236.599
4	617.351,902 634.177,136	5	617.342,619 634.178,336	9.36

Punct început	X / Y	Punct sfârșit	X / Y	Lungime segment (** (m)
5	617.342,619 634.178,336	6	617.335,98 634.179,194	6.695
6	617.335,98 634.179,194	7	617.305,823 633.947,025	234.12
7	617.305,823 633.947,025	1	617.308,867 633.945,251	3.523

** Lungimile segmentelor sunt determinate în planul de proiecție Stereo 70 și sunt rotunjite la 1 milimetru.

*** Distanța dintre puncte este formată din segmente cumulate ce sunt mai mici decât valoarea 1 milimetru.

Neutilizabil în Circuitul Civil

**DATE DESPRE IMOBILUL NR. 6188**

Oficiul de Cadastru și Publicitate Imobiliară NEAMT
Biroul de Cadastru și Publicitate Imobiliară Targu-Neamt

A. Partea I. Descrierea imobilului

TEREN Necunoscut

Adresa: Loc. Urecheni, Jud. Neamt, ȘI EXTRAVILAN COMUNA URECHENI

Nr. Crt	Nr cadastral Nr. topografic	Suprafața* (mp)	Observații / Referințe
A1		14.400	Sector cadastral:19 Teren neimprejmuit;

B. Partea II. Proprietari și acte

Inscrieri privitoare la dreptul de proprietate și alte drepturi reale		Referințe
/		
Act Notarial nr. CM NR.28, din 13/03/2002 emis de NP DANIELA DAVID;		
B1	Intabulare, drept de PROPRIETATE, dobandit prin Succesiune, cota actuala 1/4 1) POPA C MARIA, LIPSĂ CNP	A1
B2	Intabulare, drept de PROPRIETATE, dobandit prin Succesiune, cota actuala 3/4 1) POPA ȘT CRISTINA-ELENA, LIPSĂ CNP	A1

C. Partea III. SARCINI .

Inscrieri privind dezmembramintele dreptului de proprietate, drepturi reale de garanție și sarcini	Referințe
NU SUNT	

Anexa Nr. 1 La Partea I

Teren

Nr cadastral	Suprafața (mp)*	Observații / Referințe
	14.400	

* Suprafața este determinată în planul de proiecție Stereo 70.



Date referitoare la teren

Crt	Categorie folosință	Intravilan	Suprafața (mp)	Tarla	Parcelă	Nr. topo	Observații / Referințe
1	arabil	DA	61	12	177/17	-	
2	arabil	NU	14.339	12	177/17	-	

Lungime Segmente

1) Valorile lungimilor segmentelor sunt obținute din proiecție în plan.

Punct început	X / Y	Punct sfârșit	X / Y	Lungime segment (** (m)
1	617.246,223 633.138,084	2	617.217,833 633.140,229	28.47
2	617.217,833 633.140,229	3	617.172,021 632.625,814	516.451
3	617.172,021 632.625,814	4	617.189,573 632.637,129	20.883
4	617.189,573 632.637,129	5	617.202,227 632.644,071	14.434

Punct început	X / Y	Punct sfârșit	X / Y	Lungime segment (** (m)
5	617.202,227 632.644,071	1	617.246,223 633.138,084	495.968

** Lungimile segmentelor sunt determinate în planul de proiecție Stereo 70 și sunt rotunjite la 1 milimetru.

*** Distanța dintre puncte este formată din segmente cumulate ce sunt mai mici decât valoarea 1 milimetru.

Neutilizabil în Circuitul Civil

**DATE DESPRE IMOBILUL NR. 6250**

Oficiul de Cadastru și Publicitate Imobiliară NEAMT
Biroul de Cadastru și Publicitate Imobiliară Targu-Neamt

A. Partea I. Descrierea imobilului

TEREN Extravilan

Adresa: Jud. Neamt, Punct "Rătești"

Nr. Crt	Nr cadastral Nr. topografic	Suprafața* (mp)	Observații / Referințe
A1	51742	1.600	Sector cadastral:19 Teren neimprejmuit;

B. Partea II. Proprietari și acte

Inscrieri privitoare la dreptul de proprietate și alte drepturi reale	Referințe
17 / 03/01/2023	
Act Notarial nr. Contract de donație aut nr. 4498, din 28/12/2022 emis de NP ISACHI IULIA (ADEVERINȚĂ NR. 1368 DIN 20.02.2025 EMISĂ DE PRIMĂRIA COMUNEI URECHENI.);	
B3	A1
Intabulare, drept de PROPRIETATE, cu titlu de drept de donație, dobândit prin Conventie, cota actuala 1/1	
1) POPUȚOIA GHEORGHÎĂ	
2) POPUȚOIA MARINELA, bun comun	

C. Partea III. SARCINI

Inscrieri privind dezmembramintele dreptului de proprietate, drepturi reale de garanție și sarcini	Referințe
12597 / 10/05/2023	
Act Notarial nr. CONTRACT DE IPOTECA IMOBILIARĂ aut. nr. 1355, din 09/05/2023 emis de NP ISACHI IULIA;	
C1	A1
Intabulare, drept de IPOTECA, Valoare:474840 RON, și celelalte obligații de plată aferente creditului	
1) AGRICOVER CREDIT IFN SA, CIF:22940237	

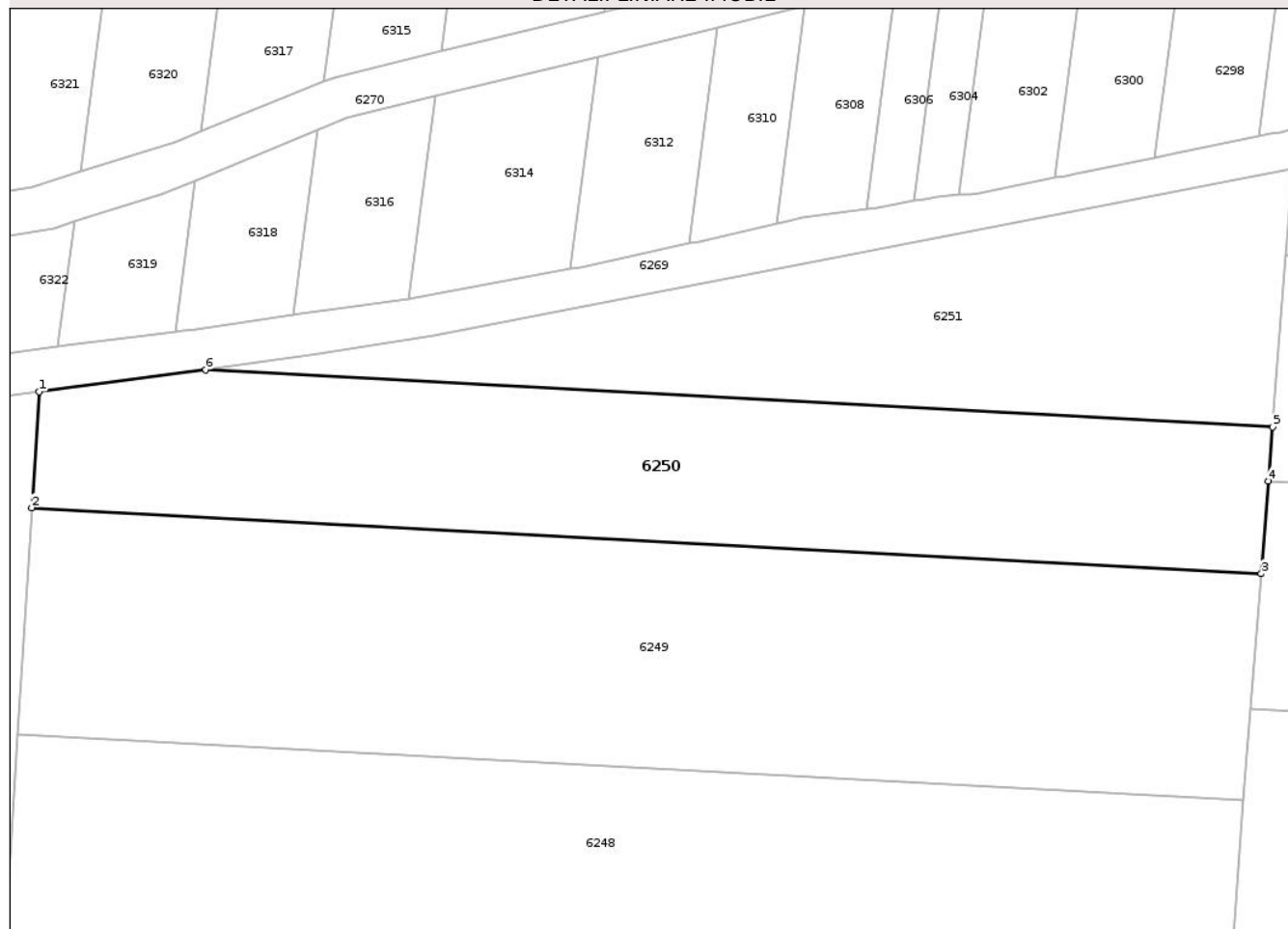
Anexa Nr. 1 La Partea I

Teren

Nr cadastral	Suprafața (mp)*	Observații / Referințe
51742	1.600	

* Suprafața este determinată în planul de proiecție Stereo 70.

DETALII LINIARE IMOBIL



Date referitoare la teren

Crt	Categorie folosință	Intra vilan	Suprafața (mp)	Tarla	Parcelă	Nr. topo	Observații / Referințe
1	faneata	NU	1.600	12	168/12B	-	

Lungime Segmente

1) Valorile lungimilor segmentelor sunt obținute din proiecție în plan.

Punct început	X / Y	Punct sfârșit	X / Y	Lungime segment (** (m)
1	617.371,71 633.930,172	2	617.371,026 633.919,211	10.982
2	617.371,026 633.919,211	3	617.487,358 633.912,952	116.5
3	617.487,358 633.912,952	4	617.488,037 633.921,707	8.782
4	617.488,037 633.921,707	5	617.488,435 633.926,832	5.14
5	617.488,435 633.926,832	6	617.387,483 633.932,264	101.099

Punct început	X / Y	Punct sfârșit	X / Y	Lungime segment (** (m)
6	617.387,483 633.932,264	1	617.371,71 633.930,172	15.911

** Lungimile segmentelor sunt determinate în planul de proiecție Stereo 70 și sunt rotunjite la 1 milimetru.

*** Distanța dintre puncte este formată din segmente cumulate ce sunt mai mici decât valoarea 1 milimetru.

Neutilizabil în Circuitul Civil

**DATE DESPRE IMOBILUL NR. 6194**

Oficiul de Cadastru și Publicitate Imobiliară NEAMT
Biroul de Cadastru și Publicitate Imobiliară Targu-Neamt

A. Partea I. Descrierea imobilului

TEREN Necunoscut

Adresa: Loc. Urecheni, Jud. Neamt, ȘI EXTRAVILAN COMUNA URECHENI

Nr. Crt	Nr cadastral Nr. topografic	Suprafața* (mp)	Observații / Referințe
A1		4.300	Sector cadastral:19 Teren neimprejmuit;

B. Partea II. Proprietari și acte

Inscrieri privitoare la dreptul de proprietate și alte drepturi reale	Referințe
/	
Act Administrativ nr. 70/756, din 12/12/1994 emis de CJPSDPAT NEAMȚ;	
B1	A1
Intabulare, drept de PROPRIETATE, dobandit prin Reconstituire, cota actuala 1/1	
1) AILIOAIE T GHEORGHE, LIPSĂ CNP	
2) ILIOAIE T ELISAVETA, LIPSĂ CNP	
3) NECHITA T NICULINA, LIPSĂ CNP	
4) BOTESCU T DOMNICA, LIPSĂ CNP	

C. Partea III. SARCINI .

Inscrieri privind dezmembramintele dreptului de proprietate, drepturi reale de garanție și sarcini	Referințe
NU SUNT	

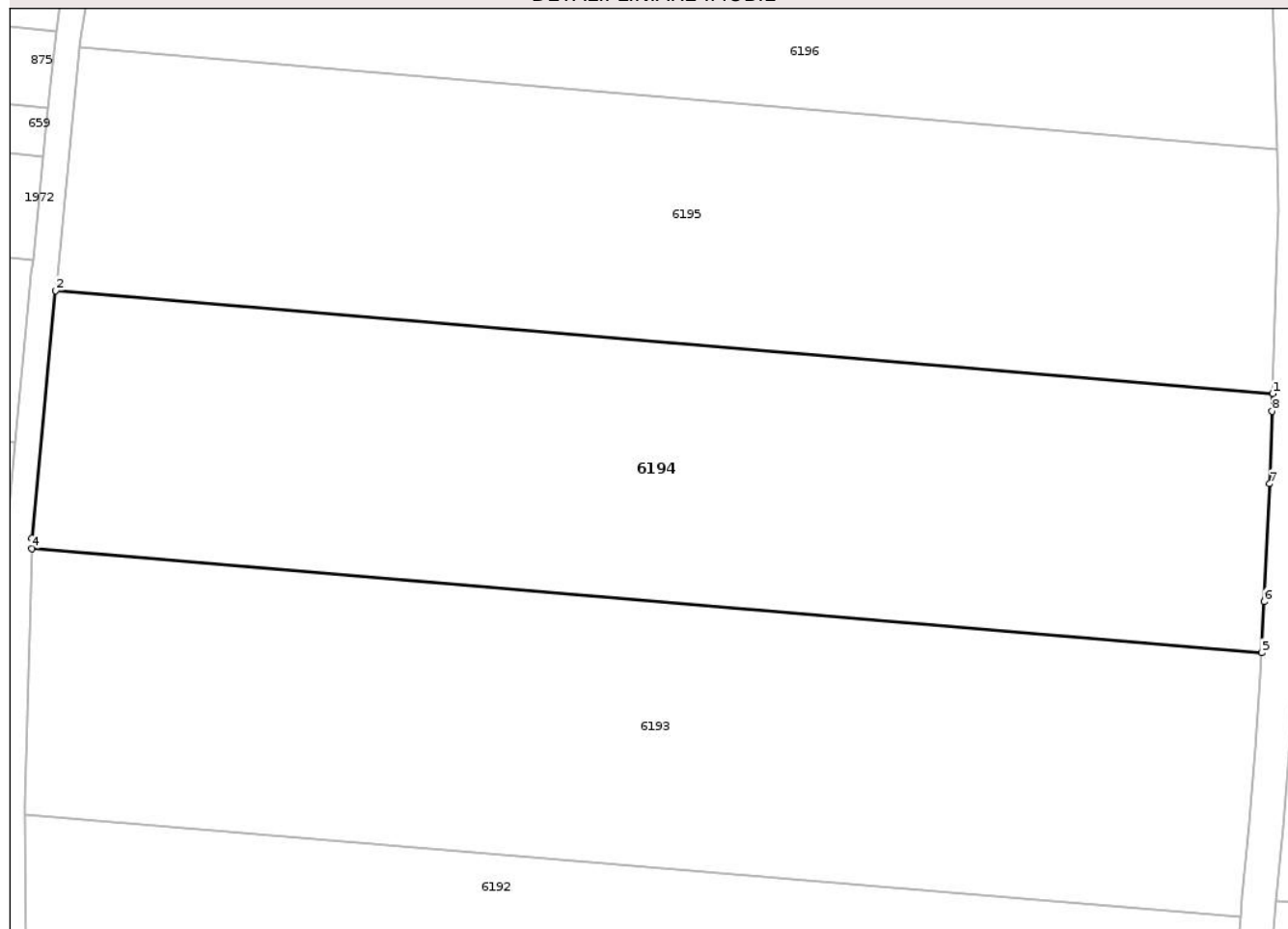
Anexa Nr. 1 La Partea I

Teren

Nr cadastral	Suprafața (mp)*	Observații / Referințe
	4.300	

* Suprafața este determinată în planul de proiecție Stereo 70.

DETALII LINIARE IMOBIL



Date referitoare la teren

Crt	Categorie folosință	Intravilan	Suprafața (mp)	Tarla	Parcelă	Nr. topo	Observații / Referințe
1	arabil	DA	58	12	177/35	-	
2	arabil	NU	4.242	12	177/35	-	

Lungime Segmente

1) Valorile lungimilor segmentelor sunt obținute din proiecție în plan.

Punct început	X / Y	Punct sfârșit	X / Y	Lungime segment (** (m))
1	617.342,601 633.240,279	2	617.201,1 633.252,252	142.006
2	617.201,1 633.252,252	3	617.198,349 633.223,471	28.912
3	617.198,349 633.223,471	4	617.198,314 633.222,276	1.195
4	617.198,314 633.222,276	5	617.341,318 633.210,176	143.514

Punct început	X / Y	Punct sfârșit	X / Y	Lungime segment (** (m)
5	617.341,318 633.210,176	6	617.341,595 633.216,097	5.927
6	617.341,595 633.216,097	7	617.342,238 633.229,815	13.733
7	617.342,238 633.229,815	8	617.342,53 633.238,246	8.436
8	617.342,53 633.238,246	1	617.342,601 633.240,279	2.034

** Lungimile segmentelor sunt determinate în planul de proiecție Stereo 70 și sunt rotunjite la 1 milimetru.

*** Distanța dintre puncte este formată din segmente cumulate ce sunt mai mici decât valoarea 1 milimetru.

Neutilizabil în Circuitul Civil

**DATE DESPRE IMOBILUL NR. 6195**

Oficiul de Cadastru și Publicitate Imobiliară NEAMT
Biroul de Cadastru și Publicitate Imobiliară Targu-Neamt

A. Partea I. Descrierea imobilului

TEREN Extravilan

Adresa: Jud. Neamt

Nr. Crt	Nr cadastral Nr. topografic	Suprafața* (mp)	Observații / Referințe
A1		4.000	Sector cadastral:19 Teren neimprejmuit;

B. Partea II. Proprietari și acte

Inscrieri privitoare la dreptul de proprietate și alte drepturi reale	Referințe
/	
Act Administrativ nr. 70/1020, din 17/01/2002 emis de CJPSDPAT NEAMT;	
B1	A1
Intabulare, drept de PROPRIETATE, dobandit prin Reconstituire, cota actuala 1/1	
1) PAROȘ GH ARGENTINA, LIPSĂ CNP	
2) IRIMIA GH RODICA, LIPSĂ CNP	
3) IRIMIA GH IOAN, LIPSĂ CNP	

C. Partea III. SARCINI .

Inscrieri privind dezmembramintele dreptului de proprietate, drepturi reale de garanție și sarcini	Referințe
NU SUNT	

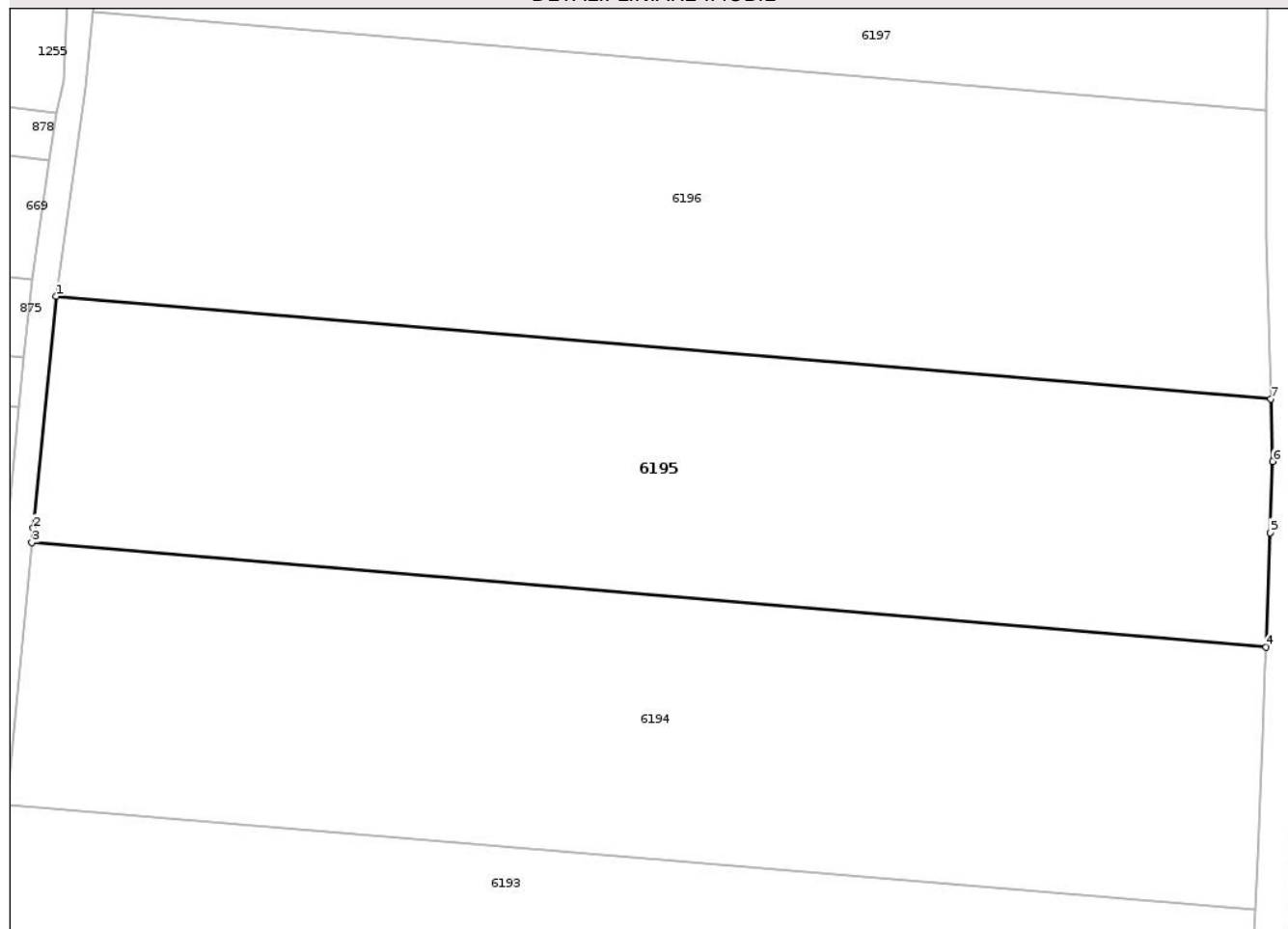
Anexa Nr. 1 La Partea I

Teren

Nr cadastral	Suprafața (mp)*	Observații / Referințe
	4.000	

* Suprafața este determinată în planul de proiecție Stereo 70.

DETALII LINIARE IMOBIL



Date referitoare la teren

Crt	Categorie folosință	Intra vilan	Suprafața (mp)	Tarla	Parcelă	Nr. topo	Observații / Referințe
1	arabil	NU	4.000	12	177/6A	-	

Lungime Segmente

1) Valorile lungimilor segmentelor sunt obținute din proiecție în plan.

Punct început	X / Y	Punct sfârșit	X / Y	Lungime segment (** (m)
1	617.203,918 633.280,477	2	617.201,258 633.253,902	26.708
2	617.201,258 633.253,902	3	617.201,1 633.252,252	1.658
3	617.201,1 633.252,252	4	617.342,601 633.240,279	142.006
4	617.342,601 633.240,279	5	617.343,057 633.253,412	13.142
5	617.343,057 633.253,412	6	617.343,339 633.261,551	8.144

Punct început	X / Y	Punct sfârșit	X / Y	Lungime segment (** (m)
6	617.343,339 633.261,551	7	617.343,127 633.268,698	7.15
7	617.343,127 633.268,698	1	617.203,918 633.280,477	139.706

** Lungimile segmentelor sunt determinate în planul de proiecție Stereo 70 și sunt rotunjite la 1 milimetru.

*** Distanța dintre puncte este formată din segmente cumulate ce sunt mai mici decât valoarea 1 milimetru.

Neutilizabil în Circuitul Civil

**DATE DESPRE IMOBILUL NR. 6196**

Oficiul de Cadastru și Publicitate Imobiliară NEAMT
Biroul de Cadastru și Publicitate Imobiliară Targu-Neamt

A. Partea I. Descrierea imobilului

TEREN Extravilan

Adresa: Jud. Neamt

Nr. Crt	Nr cadastral Nr. topografic	Suprafața* (mp)	Observații / Referințe
A1		4.500	Sector cadastral:19 Teren neimprejmuit;

B. Partea II. Proprietari și acte

Inscrieri privitoare la dreptul de proprietate și alte drepturi reale	Referințe
/	
Act Administrativ nr. 70/871, din 20/12/2002 emis de CJPSDPAT NEAMȚ;	
B1	A1
Intabulare, drept de PROPRIETATE, dobandit prin Reconstituire, cota actuala 1/1	
1) CROITORIU AGLAIA, LIPSĂ CNP 2) BORDEANU ELENA, LIPSĂ CNP 3) TĂNĂSELEA MARIA, LIPSĂ CNP 4) PLATON ZOIȚA, LIPSĂ CNP 5) BORDEANU PETRU, LIPSĂ CNP	

C. Partea III. SARCINI .

Inscrieri privind dezmembramintele dreptului de proprietate, drepturi reale de garanție și sarcini	Referințe
NU SUNT	

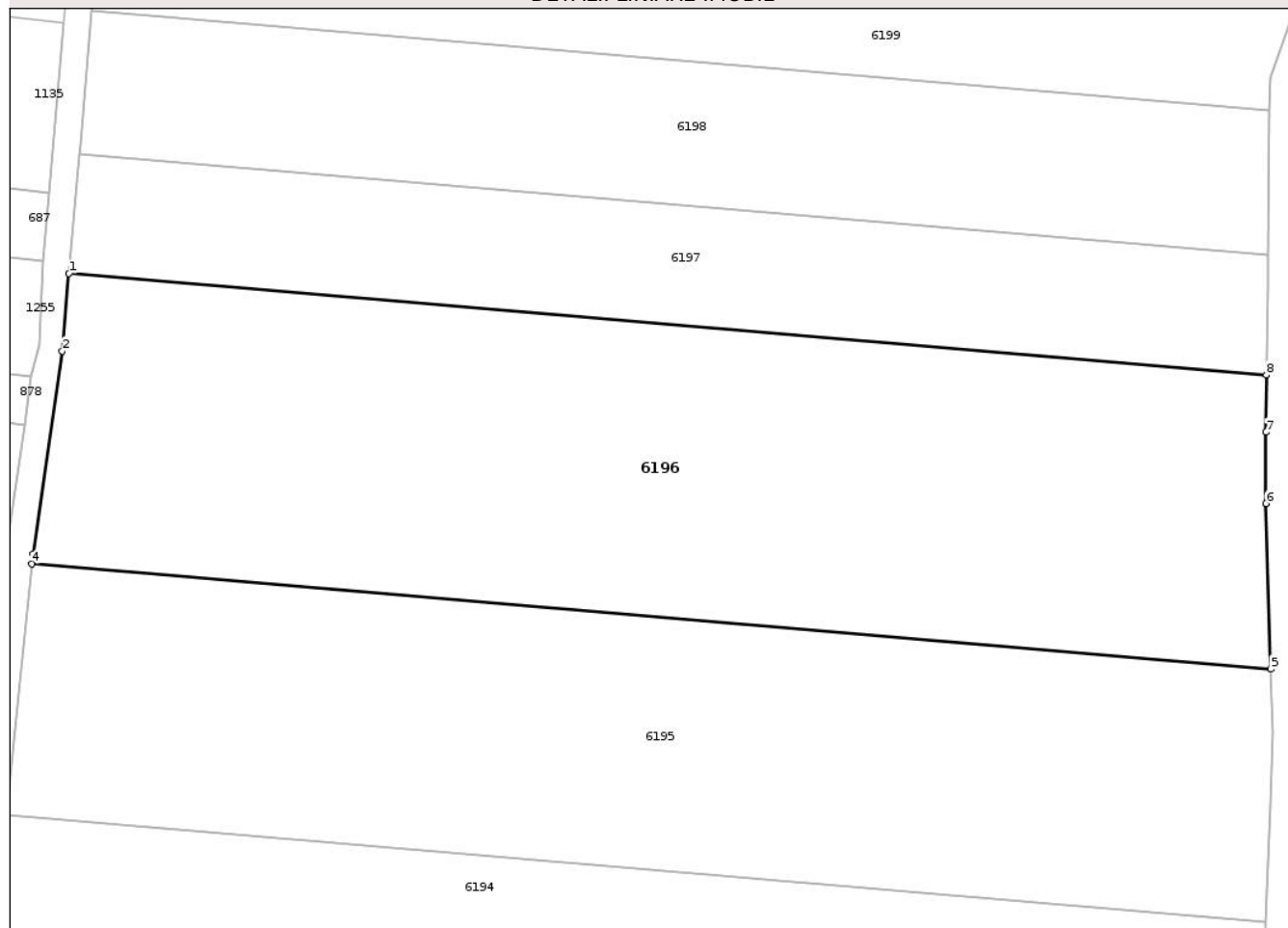
Anexa Nr. 1 La Partea I

Teren

Nr cadastral	Suprafața (mp)*	Observații / Referințe
	4.500	

* Suprafața este determinată în planul de proiecție Stereo 70.

DETALII LINIARE IMOBIL



Date referitoare la teren

Crt	Categorie folosință	Intra vilan	Suprafața (mp)	Tarla	Parcelă	Nr. topo	Observații / Referințe
1	arabil	NU	4.500	12	177/41B	-	

Lungime Segmente

1) Valorile lungimilor segmentelor sunt obținute din proiecție în plan.

Punct început	X / Y	Punct sfârșit	X / Y	Lungime segment (** (m)
1	617.208,091 633.313,072	2	617.207,332 633.304,379	8.727
2	617.207,332 633.304,379	3	617.204,032 633.281,613	23.003
3	617.204,032 633.281,613	4	617.203,918 633.280,477	1.142
4	617.203,918 633.280,477	5	617.343,127 633.268,698	139.706
5	617.343,127 633.268,698	6	617.342,578 633.287,267	18.577

Punct început	X / Y	Punct sfârșit	X / Y	Lungime segment (** (m)
6	617.342,578 633.287,267	7	617.342,575 633.295,264	7.997
7	617.342,575 633.295,264	8	617.342,652 633.301,687	6.423
8	617.342,652 633.301,687	1	617.208,091 633.313,072	135.043

** Lungimile segmentelor sunt determinate în planul de proiecție Stereo 70 și sunt rotunjite la 1 milimetru.

*** Distanța dintre puncte este formată din segmente cumulate ce sunt mai mici decât valoarea 1 milimetru.

Neutilizabil în Circuitul Civil

**DATE DESPRE IMOBILUL NR. 6197**

Oficiul de Cadastru și Publicitate Imobiliară NEAMT
Biroul de Cadastru și Publicitate Imobiliară Targu-Neamt

A. Partea I. Descrierea imobilului

TEREN Extravilan

Adresa: Jud. Neamt

Nr. Crt	Nr cadastral Nr. topografic	Suprafața* (mp)	Observații / Referințe
A1		1.800	Sector cadastral:19 Teren neimprejmuit;

B. Partea II. Proprietari și acte

Inscrieri privitoare la dreptul de proprietate și alte drepturi reale	Referințe
/	
Act Notarial nr. CM NR.187, din 17/11/2008 emis de NP DAVID DANIELA;	
B1	A1
Intabulare, drept de PROPRIETATE, dobandit prin Succesiune, cota actuala 1/1	
1) DOBRIN I LUMINIȚA	

C. Partea III. SARCINI .

Inscrieri privind dezmembramintele dreptului de proprietate, drepturi reale de garanție și sarcini	Referințe
NU SUNT	

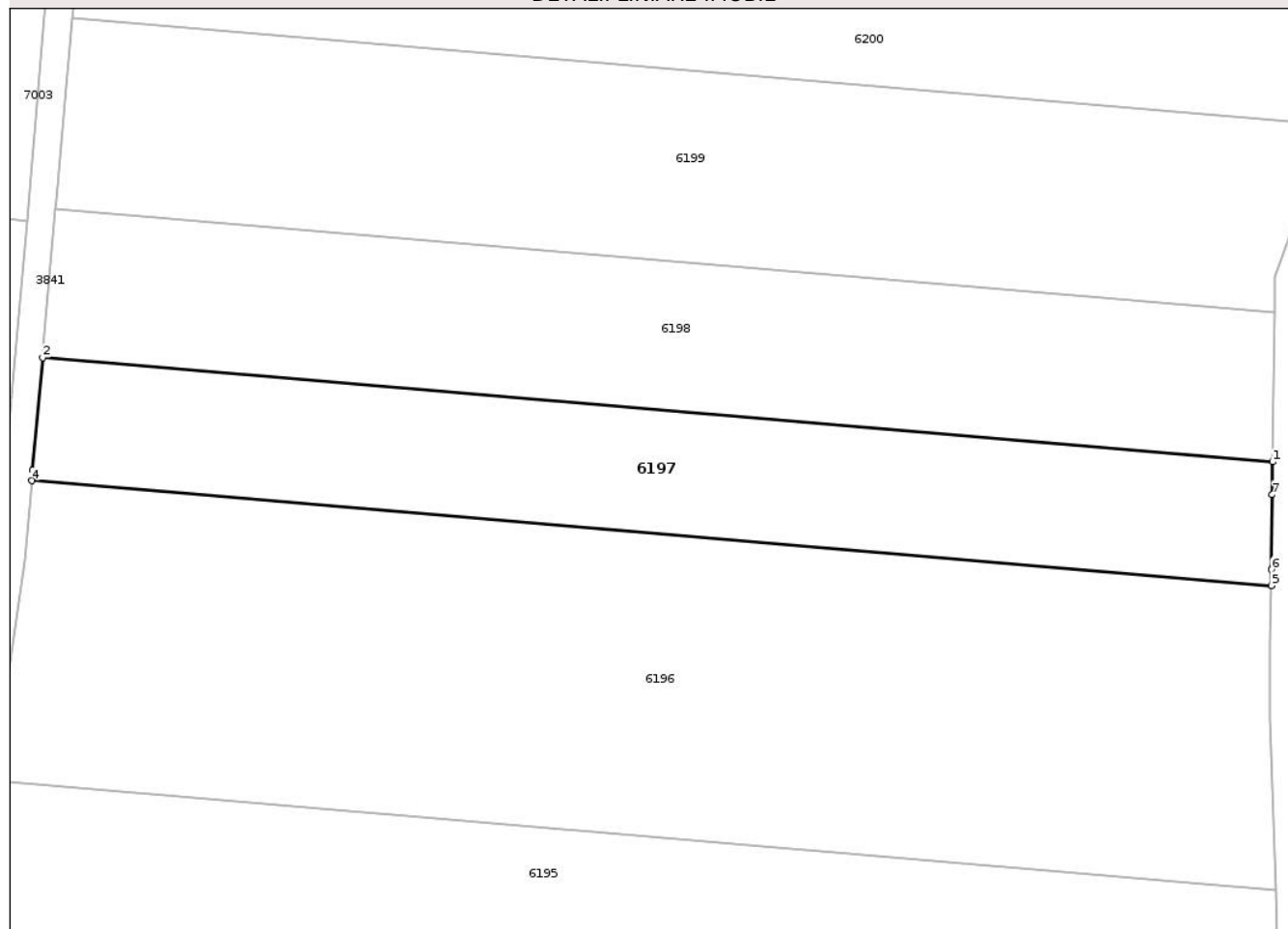
Anexa Nr. 1 La Partea I

Teren

Nr cadastral	Suprafața (mp)*	Observații / Referințe
	1.800	

* Suprafața este determinată în planul de proiecție Stereo 70.

DETALII LINIARE IMOBIL



Date referitoare la teren

Crt	Categorie folosință	Intra vilan	Suprafața (mp)	Tarla	Parcelă	Nr. topo	Observații / Referințe
1	arabil	NU	1.800	12	177/42B	-	

Lungime Segmente

1) Valorile lungimilor segmentelor sunt obținute din proiecție în plan.

Punct început	X / Y	Punct sfârșit	X / Y	Lungime segment (** (m)
1	617.342,814 633.315,1	2	617.209,254 633.326,401	134.038
2	617.209,254 633.326,401	3	617.208,188 633.314,182	12.265
3	617.208,188 633.314,182	4	617.208,091 633.313,072	1.114
4	617.208,091 633.313,072	5	617.342,652 633.301,687	135.043
5	617.342,652 633.301,687	6	617.342,674 633.303,439	1.752

Punct început	X / Y	Punct sfârșit	X / Y	Lungime segment (** (m)
6	617.342,674 633.303,439	7	617.342,771 633.311,548	8.109
7	617.342,771 633.311,548	1	617.342,814 633.315,1	3.553

** Lungimile segmentelor sunt determinate în planul de proiecție Stereo 70 și sunt rotunjite la 1 milimetru.

*** Distanța dintre puncte este formată din segmente cumulate ce sunt mai mici decât valoarea 1 milimetru.

Neutilizabil în Circuitul Civil

**DATE DESPRE IMOBILUL NR. 6198**

Oficiul de Cadastru și Publicitate Imobiliară NEAMT
Biroul de Cadastru și Publicitate Imobiliară Targu-Neamt

A. Partea I. Descrierea imobilului

TEREN Extravilan

Adresa: Jud. Neamt

Nr. Crt	Nr cadastral Nr. topografic	Suprafața* (mp)	Observații / Referințe
A1		2.160	Sector cadastral:19 Teren neimprejmuit;

B. Partea II. Proprietari și acte

Inscrieri privitoare la dreptul de proprietate și alte drepturi reale	Referințe
/	
Act Notarial nr. APV NR. 2280, din 19/06/2024 emis de BIN TEODORESCU MIHAELA;	
B1	A1
Intabulare, drept de PROPRIETATE, dobandit prin Iesire Din Indiviziune, cota actuala 1/1 1) CĂLUGĂRU DANIELA	

C. Partea III. SARCINI .

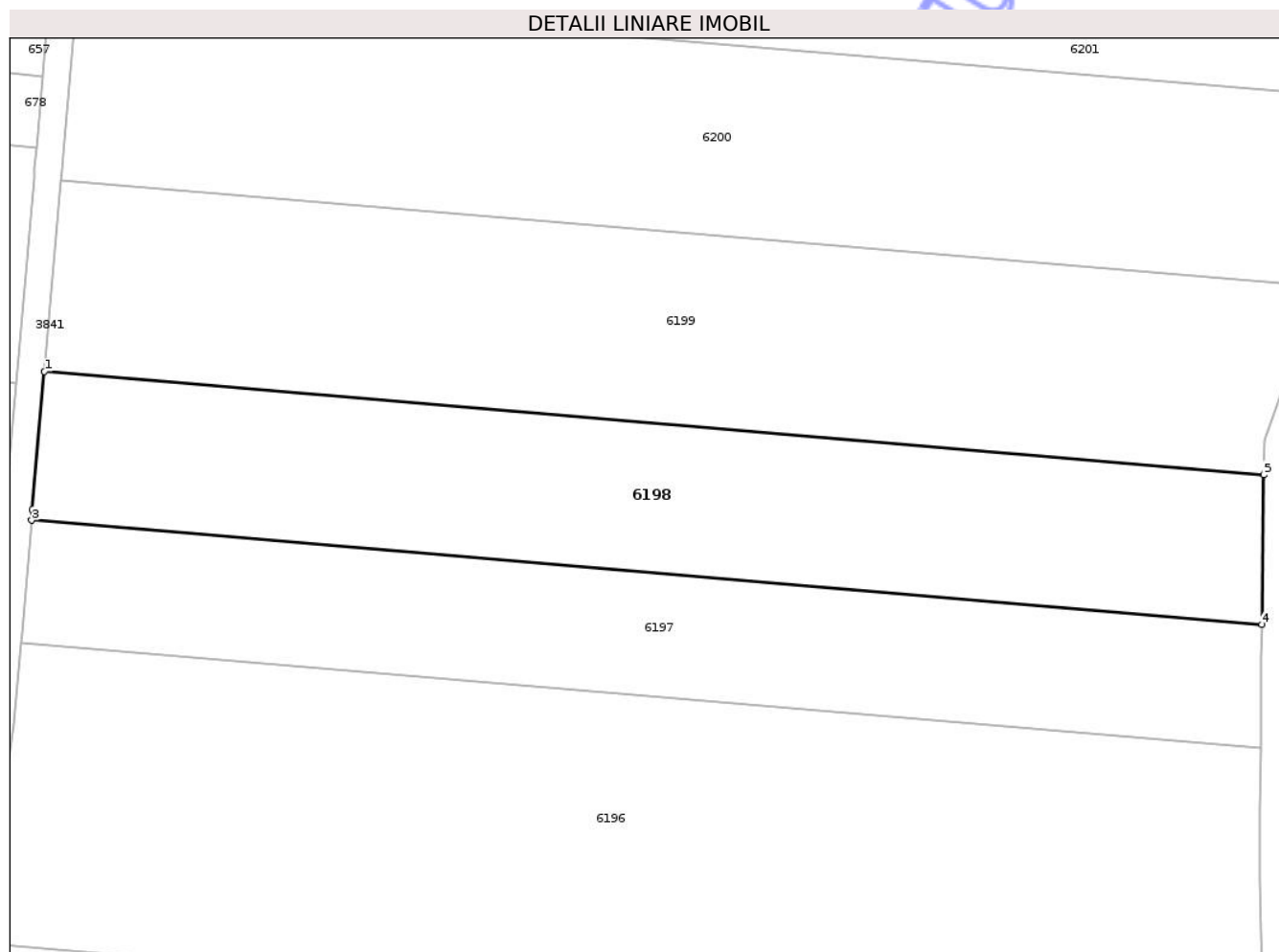
Inscrieri privind dezmembramintele dreptului de proprietate, drepturi reale de garanție și sarcini	Referințe
NU SUNT	

Anexa Nr. 1 La Partea I

Teren

Nr cadastral	Suprafața (mp)*	Observații / Referințe
	2.160	

* Suprafața este determinată în planul de proiecție Stereo 70.



Date referitoare la teren

Crt	Categorie folosință	Intra vilan	Suprafața (mp)	Tarla	Parcelă	Nr. topo	Observații / Referințe
1	arabil	NU	2.160	12	177/29a	-	

Lungime Segmente

1) Valorile lungimilor segmentelor sunt obținute din proiecție în plan.

Punct început	X / Y	Punct sfârșit	X / Y	Lungime segment (** (m)
1	617.210,661 633.342,528	2	617.209,35 633.327,505	15.08
2	617.209,35 633.327,505	3	617.209,254 633.326,401	1.108
3	617.209,254 633.326,401	4	617.342,814 633.315,1	134.038
4	617.342,814 633.315,1	5	617.343,01 633.331,329	16.231
5	617.343,01 633.331,329	1	617.210,661 633.342,528	132.822

** Lungimile segmentelor sunt determinate în planul de proiecție Stereo 70 și sunt rotunjite la 1 milimetru.

*** Distanța dintre puncte este formată din segmente cumulate ce sunt mai mici decât valoarea 1 milimetru.

Neutilizabil în Circuitul
Civil

**DATE DESPRE IMOBILUL NR. 6200**

Oficiul de Cadastru și Publicitate Imobiliară NEAMT
Biroul de Cadastru și Publicitate Imobiliară Targu-Neamt

A. Partea I. Descrierea imobilului

TEREN Extravilan

Adresa: Jud. Neamt

Nr. Crt	Nr cadastral Nr. topografic	Suprafața* (mp)	Observații / Referințe
A1		2.900	Sector cadastral:19 Teren neimprejmuit;

B. Partea II. Proprietari și acte

Inscrieri privitoare la dreptul de proprietate și alte drepturi reale		Referințe
/		
Act Administrativ nr. 70/1014, din 11/10/1996 emis de CJPSDPAT NEAMȚ;		
B1	Intabulare, drept de PROPRIETATE, dobandit prin Reconstituire, cota actuala 1/1 1) PAȘCU D VICTOR, LIPSĂ CNP 2) SAMSON D CATINCA, LIPSĂ CNP 3) ZAMĂ SOFICA, LIPSĂ CNP 4) STÎNGU TOADER, LIPSĂ CNP 5) HÎNGĂNESCU D ANICA, LIPSĂ CNP 6) PAȘCU D MIHAI, LIPSĂ CNP 7) PAȘCU D IOAN, LIPSĂ CNP 8) PAȘCU D CONSTANTIN, LIPSĂ CNP	A1

C. Partea III. SARCINI .

Inscrieri privind dezmembramintele dreptului de proprietate, drepturi reale de garanție și sarcini	Referințe
NU SUNT	

Anexa Nr. 1 La Partea I

Teren

Nr cadastral	Suprafața (mp)*	Observații / Referințe
	2.900	

* Suprafața este determinată în planul de proiecție Stereo 70.

DETALII LINIARE IMOBIL



Date referitoare la teren

Crt	Categorie folosință	Intra vilan	Suprafața (mp)	Tarla	Parcelă	Nr. topo	Observații / Referințe
1	arabil	NU	2.900	12	177/11B	-	

Lungime Segmente

1) Valorile lungimilor segmentelor sunt obținute din proiecție în plan.

Punct început	X / Y	Punct sfârșit	X / Y	Lungime segment (** (m)
1	617.214,278 633.383,965	2	617.212,571 633.364,404	19.635
2	617.212,571 633.364,404	3	617.212,473 633.363,284	1.124
3	617.212,473 633.363,284	4	617.348,979 633.351,734	136.993
4	617.348,979 633.351,734	5	617.350,018 633.354,651	3.096
5	617.350,018 633.354,651	6	617.352,715 633.362,215	8.03

Punct început	X / Y	Punct sfârșit	X / Y	Lungime segment (** (m)
6	617.352,715 633.362,215	7	617.355,688 633.370,552	8.851
7	617.355,688 633.370,552	8	617.355,961 633.371,977	1.451
8	617.355,961 633.371,977	1	617.214,278 633.383,965	142.189

** Lungimile segmentelor sunt determinate în planul de proiecție Stereo 70 și sunt rotunjite la 1 milimetru.

*** Distanța dintre puncte este formată din segmente cumulate ce sunt mai mici decât valoarea 1 milimetru.

Neutilizabil în Circuitul Civil

**DATE DESPRE IMOBILUL NR. 6202**

Oficiul de Cadastru și Publicitate Imobiliară NEAMȚ
 Biroul de Cadastru și Publicitate Imobiliară Targu-Neamt

A. Partea I. Descrierea imobilului

TEREN Extravilan

Adresa: Jud. Neamt

Nr. Crt	Nr cadastral Nr. topografic	Suprafața* (mp)	Observații / Referințe
A1		1.260	Sector cadastral:19 Teren neimprejmuit;

B. Partea II. Proprietari și acte

Inscrieri privitoare la dreptul de proprietate și alte drepturi reale	Referințe
/	
Act Administrativ nr. 70/431, din 19/08/2002 emis de CJPSDPAT NEAMȚ;	
B1	A1
Intabulare, drept de PROPRIETATE, dobandit prin Reconstituire, cota actuala 1/1	
1) PAVĂL V ANA, LIPSĂ CNP	

C. Partea III. SARCINI .

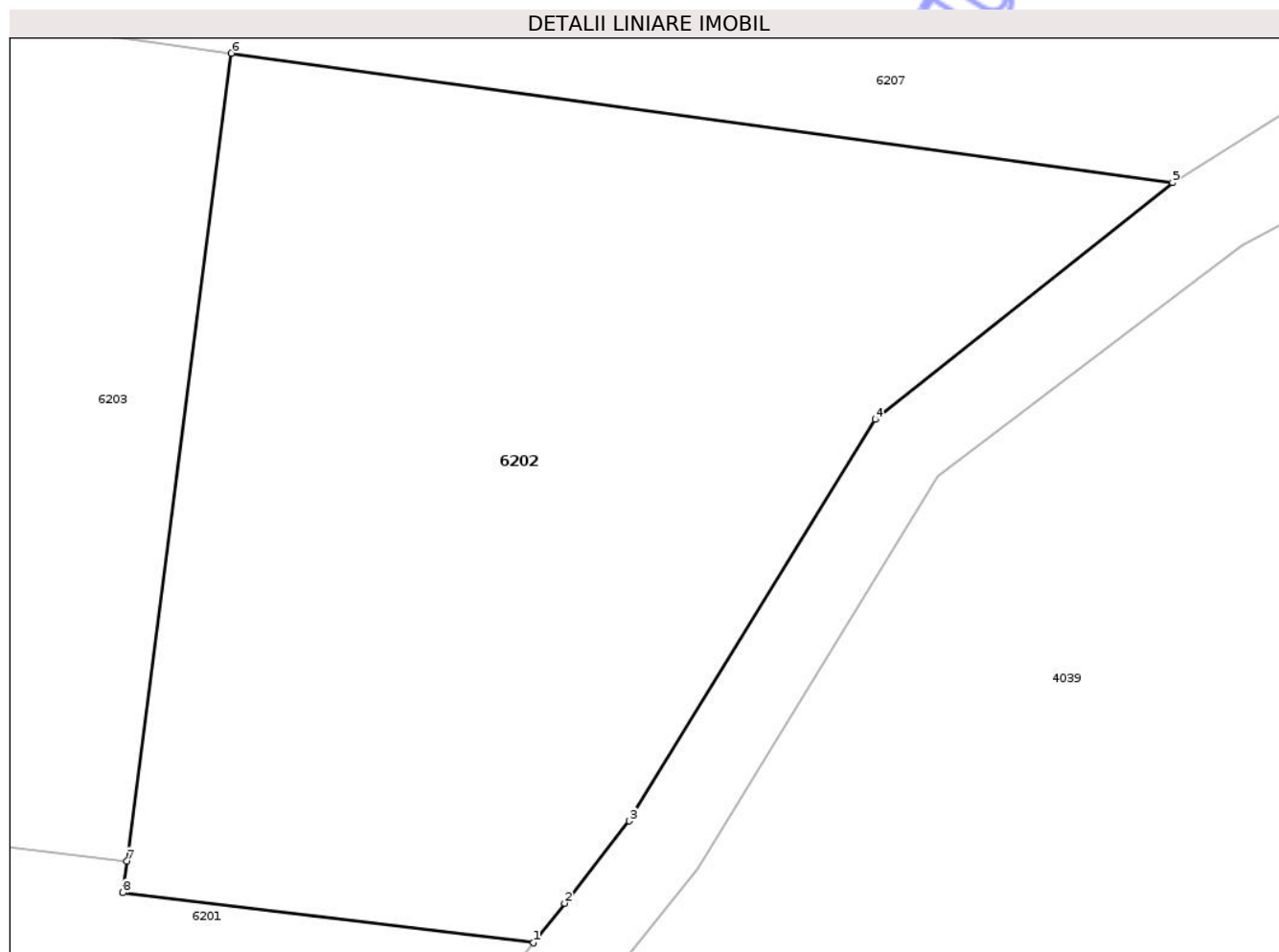
Inscrieri privind dezmembramintele dreptului de proprietate, drepturi reale de garanție și sarcini	Referințe
NU SUNT	

Anexa Nr. 1 La Partea I

Teren

Nr cadastral	Suprafața (mp)*	Observații / Referințe
	1.260	

* Suprafața este determinată în planul de proiecție Stereo 70.



Date referitoare la teren

Crt	Categorie folosință	Intra vilan	Suprafața (mp)	Tarla	Parcelă	Nr. topo	Observații / Referințe
1	arabil	NU	1.260	12	177/50C	-	

Lungime Segmente

1) Valorile lungimilor segmentelor sunt obținute din proiecție în plan.

Punct început	X / Y	Punct sfârșit	X / Y	Lungime segment (** (m)
1	617.375,124 633.420,356	2	617.376,63 633.422,267	2.432
2	617.376,63 633.422,267	3	617.379,755 633.426,232	5.049
3	617.379,755 633.426,232	4	617.391,626 633.445,606	22.721
4	617.391,626 633.445,606	5	617.405,979 633.457,034	18.347
5	617.405,979 633.457,034	6	617.360,547 633.463,271	45.858

Punct început	X / Y	Punct sfârșit	X / Y	Lungime segment (** (m)
6	617.360,547 633.463,271	7	617.355,512 633.424,302	39.293
7	617.355,512 633.424,302	8	617.355,314 633.422,769	1.547
8	617.355,314 633.422,769	1	617.375,124 633.420,356	19.956

** Lungimile segmentelor sunt determinate în planul de proiecție Stereo 70 și sunt rotunjite la 1 milimetru.

*** Distanța dintre puncte este formată din segmente cumulate ce sunt mai mici decât valoarea 1 milimetru.

Neutilizabil în Circuitul Civil

**DATE DESPRE IMOBILUL NR. 6203**

Oficiul de Cadastru și Publicitate Imobiliară NEAMȚ
Biroul de Cadastru și Publicitate Imobiliară Targu-Neamt

A. Partea I. Descrierea imobilului

TEREN Extravilan

Adresa: Jud. Neamt

Nr. Crt	Nr cadastral Nr. topografic	Suprafața* (mp)	Observații / Referințe
A1		5.400	Sector cadastral:19 Teren neimprejmuit;

B. Partea II. Proprietari și acte

Inscrieri privitoare la dreptul de proprietate și alte drepturi reale	Referințe
/	
Act Administrativ nr. 70/226, din 04/08/1998 emis de CJPSDPAT NEAMȚ;	
B1	A1
Intabulare, drept de PROPRIETATE, dobandit prin Reconstituire, cota actuala 1/1	
1) HISAN C PROFIRA, LIPSĂ CNP	

C. Partea III. SARCINI .

Inscrieri privind dezmembramintele dreptului de proprietate, drepturi reale de garanție și sarcini	Referințe
NU SUNT	

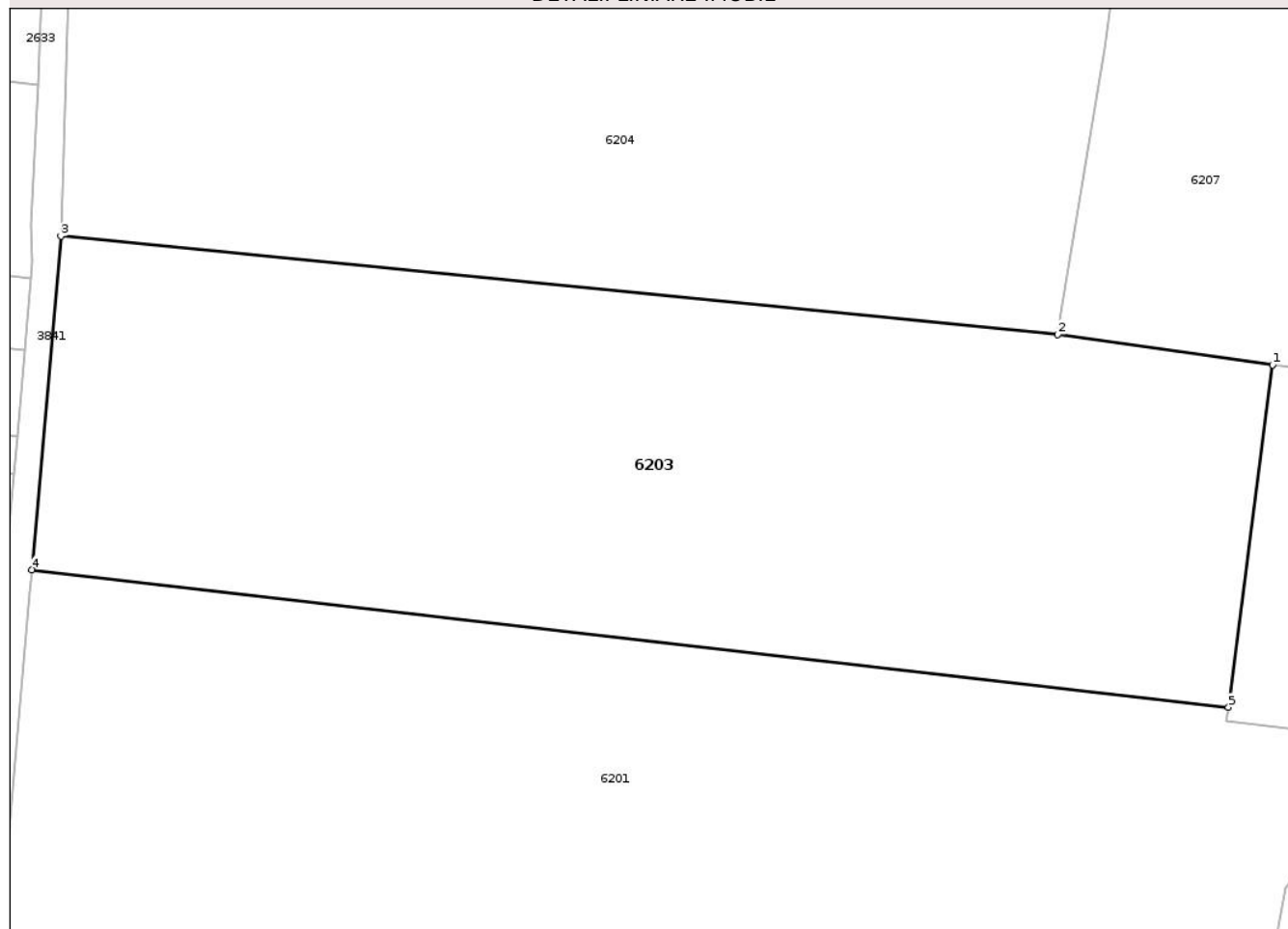
Anexa Nr. 1 La Partea I

Teren

Nr cadastral	Suprafața (mp)*	Observații / Referințe
	5.400	

* Suprafața este determinată în planul de proiecție Stereo 70.

DETALII LINIARE IMOBIL



Date referitoare la teren

Crt	Categorie folosință	Intra vilan	Suprafața (mp)	Tarla	Parcelă	Nr. topo	Observații / Referințe
1	arabil	NU	5.400	12	177/13B	-	

Lungime Segmente

1) Valorile lungimilor segmentelor sunt obținute din proiecție în plan.

Punct început	X / Y	Punct sfârșit	X / Y	Lungime segment (** (m)
1	617.360,547 633.463,271	2	617.336,082 633.466,73	24.708
2	617.336,082 633.466,73	3	617.222,479 633.477,93	114.154
3	617.222,479 633.477,93	4	617.219,166 633.439,969	38.105
4	617.219,166 633.439,969	5	617.355,512 633.424,302	137.244
5	617.355,512 633.424,302	1	617.360,547 633.463,271	39.293

** Lungimile segmentelor sunt determinate în planul de proiecție Stereo 70 și sunt rotunjite la 1 milimetru.

*** Distanța dintre puncte este formată din segmente cumulate ce sunt mai mici decât valoarea 1 milimetru.

Neutilizabil în Circuitul
Civil

**DATE DESPRE IMOBILUL NR. 6204**

Oficiul de Cadastru și Publicitate Imobiliară NEAMT
Biroul de Cadastru și Publicitate Imobiliară Targu-Neamt

A. Partea I. Descrierea imobilului

TEREN Extravilan

Adresa: Jud. Neamt

Nr. Crt	Nr cadastral Nr. topografic	Suprafața* (mp)	Observații / Referințe
A1	51654	10.000	Sector cadastral:19 Teren neimprejmuit;

B. Partea II. Proprietari și acte

Inscrieri privitoare la dreptul de proprietate și alte drepturi reale		Referințe
17063 / 28/06/2022		
Act Notarial nr. CONTRACT DE VÂNZARE - CUMPĂRARE aut. nr. 1919, din 27/06/2022 emis de NP David Daniela;		
B2	Intabulare, drept de PROPRIETATE, cu titlu de drept de CUMPĂRARE, dobândit prin Conventie, cota actuala 1/1 1) TĂNĂSELEA MIHAELA 2) TĂNĂSELEA CONSTANTIN, bun comun	A1

C. Partea III. SARCINI .

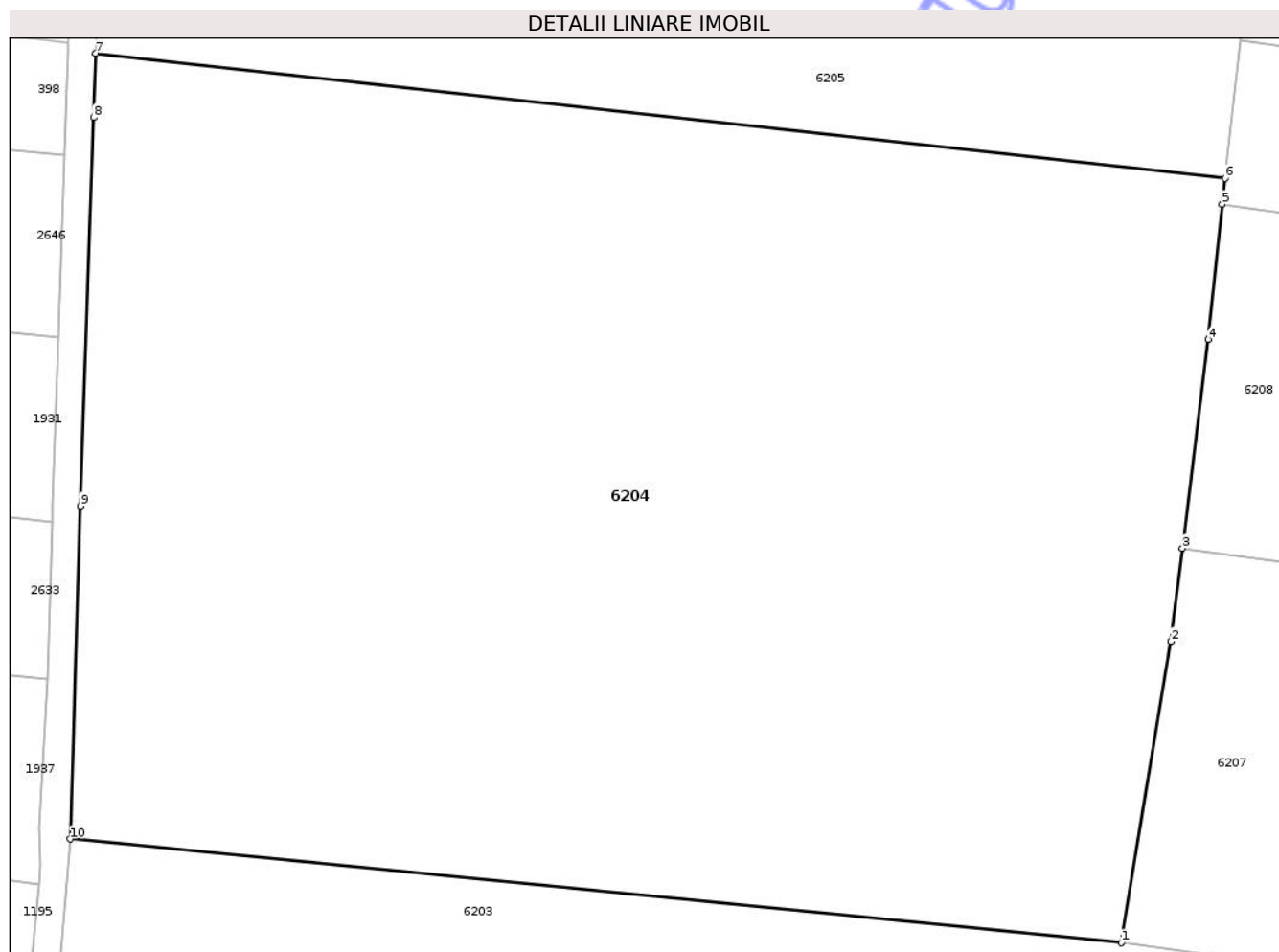
Inscrieri privind dezmembramintele dreptului de proprietate, drepturi reale de garanție și sarcini	Referințe
NU SUNT	

Anexa Nr. 1 La Partea I

Teren

Nr cadastral	Suprafața (mp)*	Observații / Referințe
51654	10.000	

* Suprafața este determinată în planul de proiecție Stereo 70.



Date referitoare la teren

Crt	Categorie folosință	Intra vilan	Suprafața (mp)	Tarla	Parcelă	Nr. topo	Observații / Referințe
1	arabil	NU	10.000	12	177/21A	-	

Lungime Segmente

1) Valorile lungimilor segmentelor sunt obținute din proiecție în plan.

Punct început	X / Y	Punct sfârșit	X / Y	Lungime segment (** (m)
1	617.336,082 633.466,73	2	617.341,428 633.499,274	32.98
2	617.341,428 633.499,274	3	617.342,67 633.509,341	10.144
3	617.342,67 633.509,341	4	617.345,45 633.531,893	22.723
4	617.345,45 633.531,893	5	617.346,975 633.546,484	14.671
5	617.346,975 633.546,484	6	617.347,27 633.549,31	2.841

Punct început	X / Y	Punct sfârșit	X / Y	Lungime segment (** (m)
6	617.347,27 633.549,31	7	617.225,184 633.562,815	122.831
7	617.225,184 633.562,815	8	617.224,981 633.555,89	6.928
8	617.224,981 633.555,89	9	617.223,545 633.513,914	42.0
9	617.223,545 633.513,914	10	617.222,479 633.477,93	36.0
10	617.222,479 633.477,93	1	617.336,082 633.466,73	114.154

** Lungimile segmentelor sunt determinate în planul de proiecție Stereo 70 și sunt rotunjite la 1 milimetru.

*** Distanța dintre puncte este formată din segmente cumulate ce sunt mai mici decât valoarea 1 milimetru.

Neutilizabil în Circuitul Civil

**DATE DESPRE IMOBILUL NR. 6206**

Oficiul de Cadastru și Publicitate Imobiliară NEAMT
Biroul de Cadastru și Publicitate Imobiliară Targu-Neamt

A. Partea I. Descrierea imobilului

TEREN Extravilan

Adresa: Jud. Neamt

Nr. Crt	Nr cadastral Nr. topografic	Suprafața* (mp)	Observații / Referințe
A1		3.600	Sector cadastral:19 Teren neimprejmuit;

B. Partea II. Proprietari și acte

Inscrieri privitoare la dreptul de proprietate și alte drepturi reale	Referințe
/	
Act Administrativ nr. 70/1122, din 25/01/1995 emis de CJPSDPAT NEAMȚ;	
B1	A1
Intabulare, drept de PROPRIETATE, dobandit prin Reconstituire, cota actuala 1/1	
1) TĂNASE N TEODOR, LIPSĂ CNP	
2) TĂNASE N MIHAI, LIPSĂ CNP	

C. Partea III. SARCINI .

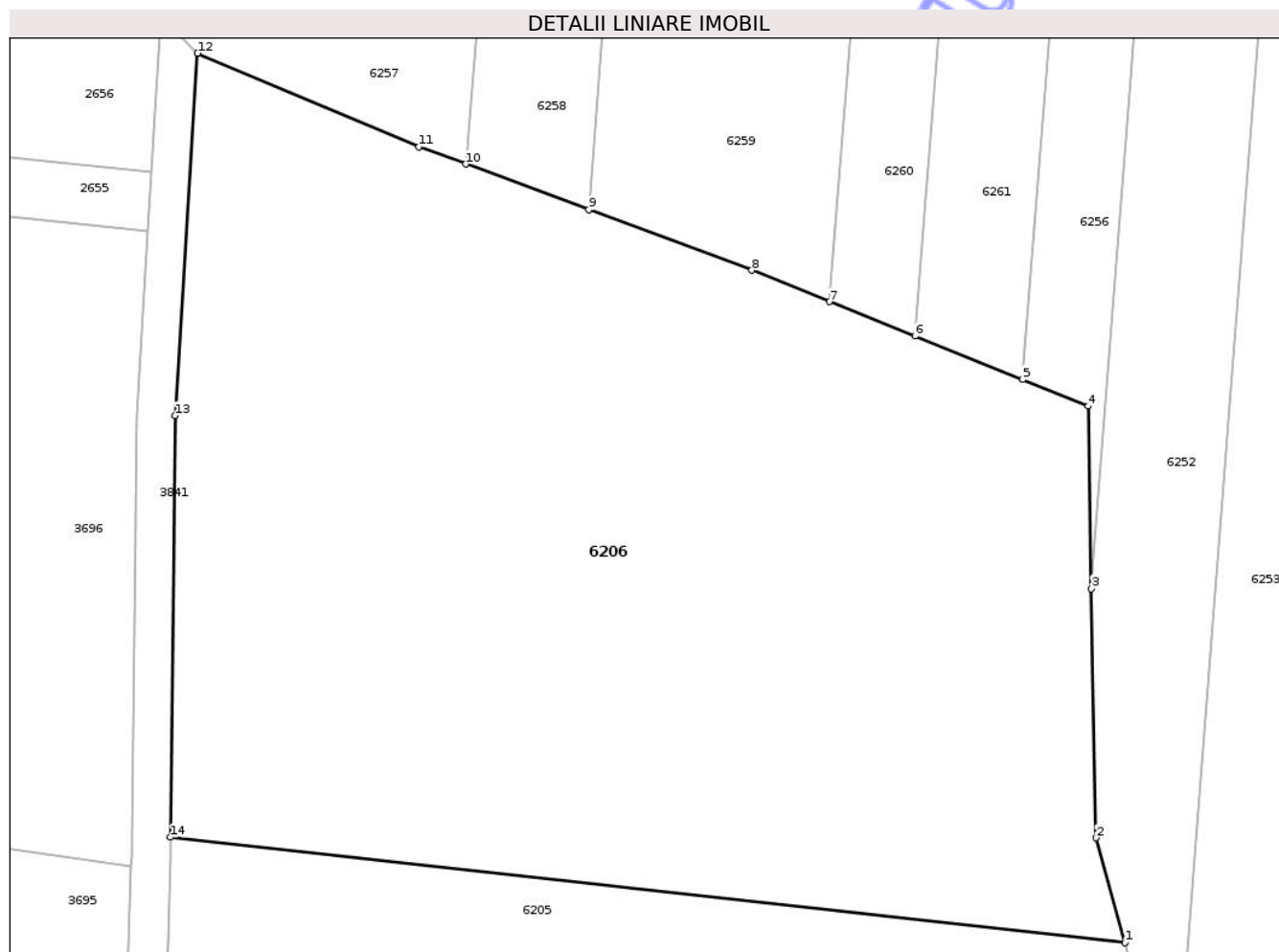
Inscrieri privind dezmembramintele dreptului de proprietate, drepturi reale de garanție și sarcini	Referințe
NU SUNT	

Anexa Nr. 1 La Partea I

Teren

Nr cadastral	Suprafața (mp)*	Observații / Referințe
	3.600	

* Suprafața este determinată în planul de proiecție Stereo 70.



Date referitoare la teren

Crt	Categorie folosință	Intravilan	Suprafața (mp)	Tarla	Parcelă	Nr. topo	Observații / Referințe
1	arabil	NU	3.600	12	177/25	-	

Lungime Segmente

1) Valorile lungimilor segmentelor sunt obținute din proiecție în plan.

Punct început	X / Y	Punct sfârșit	X / Y	Lungime segment (** (m)
1	617.300,354 633.608,211	2	617.298,142 633.616,297	8.383
2	617.298,142 633.616,297	3	617.297,779 633.635,515	19.222
3	617.297,779 633.635,515	4	617.297,513 633.649,59	14.078
4	617.297,513 633.649,59	5	617.292,46 633.651,63	5.449
5	617.292,46 633.651,63	6	617.284,159 633.654,98	8.951

Punct început	X / Y	Punct sfârșit	X / Y	Lungime segment (** (m)
6	617.284,159 633.654,98	7	617.277,585 633.657,634	7.089
7	617.277,585 633.657,634	8	617.271,575 633.660,06	6.482
8	617.271,575 633.660,06	9	617.258,994 633.664,728	13.419
9	617.258,994 633.664,728	10	617.249,508 633.668,247	10.118
10	617.249,508 633.668,247	11	617.245,892 633.669,588	3.857
11	617.245,892 633.669,588	12	617.228,815 633.676,795	18.535
12	617.228,815 633.676,795	13	617.227,099 633.648,862	27.986
13	617.227,099 633.648,862	14	617.226,725 633.616,356	32.509
14	617.226,725 633.616,356	1	617.300,354 633.608,211	74.078

** Lungimile segmentelor sunt determinate în planul de proiecție Stereo 70 și sunt rotunjite la 1 milimetru.

*** Distanța dintre puncte este formată din segmente cumulate ce sunt mai mici decât valoarea 1 milimetru.

**DATE DESPRE IMOBILUL NR. 6210**

Oficiul de Cadastru și Publicitate Imobiliară NEAMT
Biroul de Cadastru și Publicitate Imobiliară Targu-Neamt

A. Partea I. Descrierea imobilului

TEREN Extravilan

Adresa: Jud. Neamt

Nr. Crt	Nr cadastral Nr. topografic	Suprafața* (mp)	Observații / Referințe
A1		Din acte: 3.600 Masurata: 2.493	Sector cadastral:19 Teren neimprejmuț; PARTE DIN TP 70/579. DIFERENȚA DE SUPRAFAȚĂ SE REGĂSEȘTE LA ID 6365, S 22.

B. Partea II. Proprietari și acte

Inscrieri privitoare la dreptul de proprietate și alte drepturi reale	Referințe
/	
Act Administrativ nr. 70/579, din 26/11/2002 emis de CJPSDPAT NEAMȚ;	
B1	A1
Intabulare, drept de PROPRIETATE, dobandit prin Reconstituire, cota actuala 1/1	
1) UNGUREANU T GHEORGHE, LIPSĂ CNP	

C. Partea III. SARCINI .

Inscrieri privind dezmembramintele dreptului de proprietate, drepturi reale de garanție și sarcini	Referințe
NU SUNT	

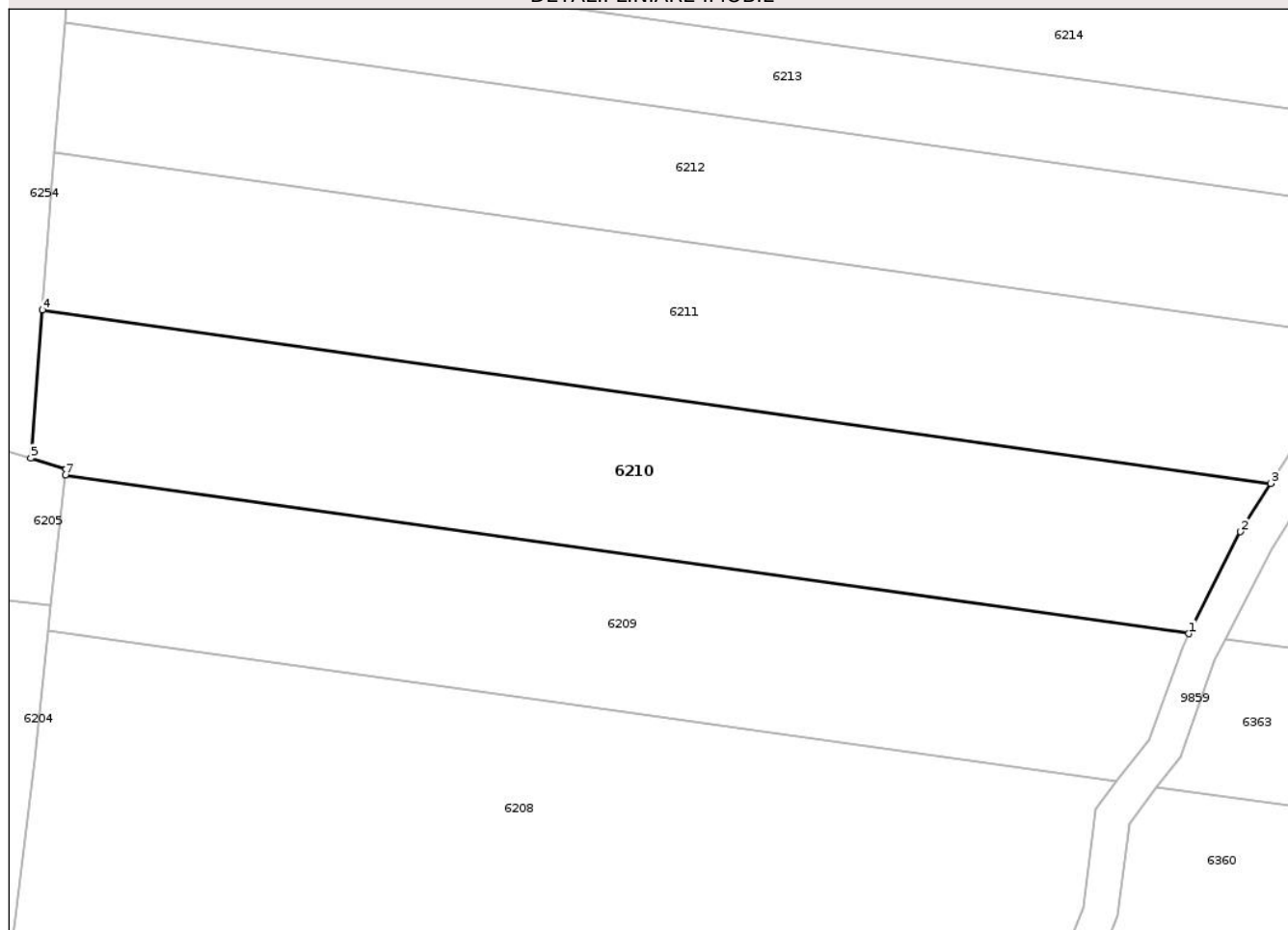
Anexa Nr. 1 La Partea I

Teren

Nr cadastral	Suprafața (mp)*	Observații / Referințe
	Din acte: 3.600 Masurata: 2.493	PARTE DIN TP 70/579. DIFERENȚA DE SUPRAFAȚĂ SE REGĂSEȘTE LA ID 6365, S 22.

* Suprafața este determinată în planul de proiecție Stereo 70.

DETALII LINIARE IMOBIL



Date referitoare la teren

Crt	Categorie folosință	Intra vilan	Suprafața (mp)	Tarla	Parcelă	Nr. topo	Observații / Referințe
1	arabil	NU	1.520	12	177/36C	-	
2	faneata	NU	973	20	241/9C	-	NR. TOPO CORECT TARLA 12, PARCELA 168/9C

Lungime Segmente

1) Valorile lungimilor segmentelor sunt obținute din proiecție în plan.

Punct început	X / Y	Punct sfârșit	X / Y	Lungime segment (** (m)
1	617.476,724 633.546,13	2	617.482,604 633.557,724	13.0
2	617.482,604 633.557,724	3	617.486,035 633.563,231	6.489
3	617.486,035 633.563,231	4	617.346,327 633.582,979	141.097
4	617.346,327 633.582,979	5	617.345,016 633.566,093	16.937

Punct început	X / Y	Punct sfârșit	X / Y	Lungime segment (** (m)
5	617.345,016 633.566,093	6	617.349,02 633.564,876	4.185
6	617.349,02 633.564,876	7	617.348,944 633.564,192	0.689
7	617.348,944 633.564,192	1	617.476,724 633.546,13	129.051

** Lungimile segmentelor sunt determinate în planul de proiecție Stereo 70 și sunt rotunjite la 1 milimetru.

*** Distanța dintre puncte este formată din segmente cumulate ce sunt mai mici decât valoarea 1 milimetru.

Neutilizabil în Circuitul Civil

**DATE DESPRE IMOBILUL NR. 6208**

Oficiul de Cadastru și Publicitate Imobiliară NEAMT
Biroul de Cadastru și Publicitate Imobiliară Targu-Neamt

A. Partea I. Descrierea imobilului

TEREN Extravilan

Adresa: Jud. Neamt

Nr. Crt	Nr cadastral Nr. topografic	Suprafața* (mp)	Observații / Referințe
A1		Din acte: 7.000 Masurata: 4.427	Sector cadastral:19 Teren neimprejmuț; PARTE DIN TP 70/304. DIFERENȚA DE SUPRAFAȚĂ SE REGĂSEȘTE LA ID 6360, S 22.

B. Partea II. Proprietari și acte

Inscrieri privitoare la dreptul de proprietate și alte drepturi reale	Referințe
/	
Act Administrativ nr. 70/304, din 26/11/2002 emis de CJPSDPAT NEAMȚ;	
B1	A1
Intabulare, drept de PROPRIETATE, dobândit prin Reconstituire, cota actuala 1/1	
1) LIVADA V ANETA, LIPSĂ CNP	

C. Partea III. SARCINI .

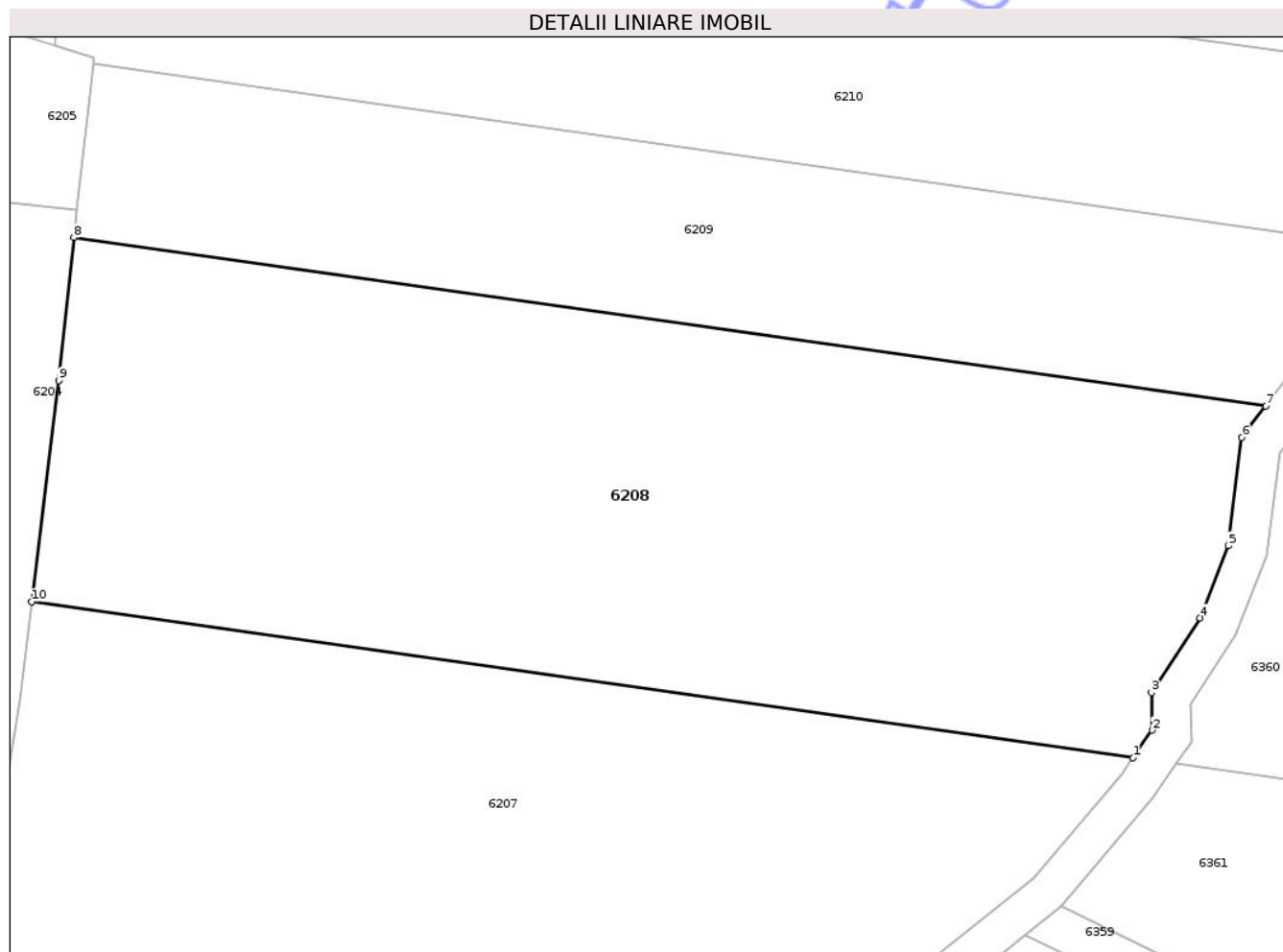
Inscrieri privind dezmembramintele dreptului de proprietate, drepturi reale de garanție și sarcini	Referințe
NU SUNT	

Anexa Nr. 1 La Partea I

Teren

Nr cadastral	Suprafața (mp)*	Observații / Referințe
	Din acte: 7.000 Masurata: 4.427	PARTE DIN TP 70/304. DIFERENȚA DE SUPRAFAȚĂ SE REGĂSEȘTE LA ID 6360, S 22.

* Suprafața este determinată în planul de proiecție Stereo 70.



Date referitoare la teren

Crt	Categorie folosință	Intra vilan	Suprafața (mp)	Tarla	Parcelă	Nr. topo	Observații / Referințe
1	arabil	NU	2.700	12	177/17C	-	
2	pasune	NU	1.727	20	241/8A	-	NR. TOPO CORECT TARLA 12, PARCELA 168/8A

Lungime Segmente

1) Valorile lungimilor segmentelor sunt obținute din proiecție în plan.

Punct început	X / Y	Punct sfârșit	X / Y	Lungime segment (** (m)
1	617.454,983 633.493,465	2	617.456,921 633.496,263	3.403
2	617.456,921 633.496,263	3	617.456,877 633.500,092	3.829
3	617.456,877 633.500,092	4	617.461,824 633.507,705	9.079
4	617.461,824 633.507,705	5	617.464,699 633.515,045	7.884

Punct început	X / Y	Punct sfârșit	X / Y	Lungime segment (** (m)
5	617.464,699 633.515,045	6	617.466,083 633.526,114	11.155
6	617.466,083 633.526,114	7	617.468,526 633.529,303	4.017
7	617.468,526 633.529,303	8	617.346,975 633.546,484	122.76
8	617.346,975 633.546,484	9	617.345,45 633.531,893	14.671
9	617.345,45 633.531,893	10	617.342,67 633.509,341	22.723
10	617.342,67 633.509,341	1	617.454,983 633.493,465	113.43

** Lungimile segmentelor sunt determinate în planul de proiecție Stereo 70 și sunt rotunjite la 1 milimetru.

*** Distanța dintre puncte este formată din segmente cumulate ce sunt mai mici decât valoarea 1 milimetru.

Neutilizabil în Circuitul Civil

**DATE DESPRE IMOBILUL NR. 6211**

Oficiul de Cadastru și Publicitate Imobiliară NEAMT
Biroul de Cadastru și Publicitate Imobiliară Targu-Neamt

A. Partea I. Descrierea imobilului

TEREN Extravilan

Adresa: Jud. Neamt

Nr. Crt	Nr cadastral Nr. topografic	Suprafața* (mp)	Observații / Referințe
A1		Din acte: 3.600 Masurata: 2.612	Sector cadastral:19 Teren neimprejmit; PARTE DIN TP 70/1291. DIFERENȚA DE SUPRAFAȚĂ SE REGĂSEȘTE LA ID 6364, S 22.

B. Partea II. Proprietari și acte

Inscrieri privitoare la dreptul de proprietate și alte drepturi reale	Referințe
/	
Act Administrativ nr. 70/1291, din 03/03/1998 emis de CJPSDPAT NEAMȚ;	
B1	A1
Intabulare, drept de PROPRIETATE, dobandit prin Reconstituire, cota actuala 1/1 1) POPA D IOAN, LIPSĂ CNP	

C. Partea III. SARCINI .

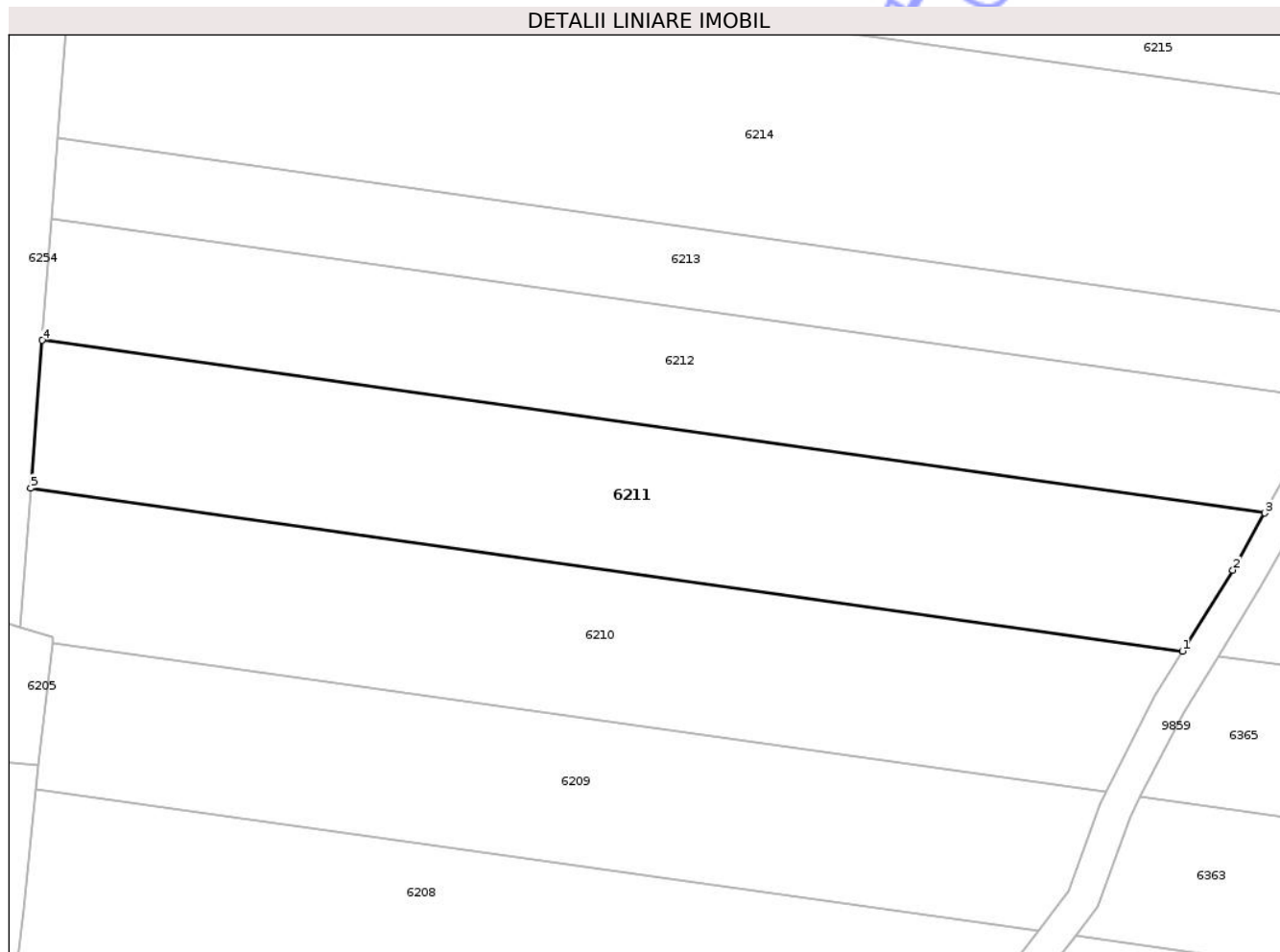
Inscrieri privind dezmembramintele dreptului de proprietate, drepturi reale de garanție și sarcini	Referințe
NU SUNT	

Anexa Nr. 1 La Partea I

Teren

Nr cadastral	Suprafața (mp)*	Observații / Referințe
	Din acte: 3.600 Masurata: 2.612	PARTE DIN TP 70/1291. DIFERENȚA DE SUPRAFAȚĂ SE REGĂSEȘTE LA ID 6364, S 22.

* Suprafața este determinată în planul de proiecție Stereo 70.



Date referitoare la teren

Crt	Categorie folosință	Intra vilan	Suprafața (mp)	Tarla	Parcelă	Nr. topo	Observații / Referințe
1	arabil	NU	880	12	168/31B	-	
2	arabil	NU	1.570	12	177/35A	-	
3	arabil	NU	162	20	242/8B	-	NR. TOPO CORECT TARLA 12, PARCELA 168/8B

Lungime Segmente

1) Valorile lungimilor segmentelor sunt obținute din proiecție în plan.

Punct început	X / Y	Punct sfârșit	X / Y	Lungime segment (** (m)
1	617.486,035 633.563,231	2	617.492,146 633.573,044	11.56
2	617.492,146 633.573,044	3	617.496,011 633.579,947	7.911
3	617.496,011 633.579,947	4	617.347,718 633.600,908	149.767

Punct început	X / Y	Punct sfârșit	X / Y	Lungime segment (** (m)
4	617.347,718 633.600,908	5	617.346,327 633.582,979	17.983
5	617.346,327 633.582,979	1	617.486,035 633.563,231	141.097

** Lungimile segmentelor sunt determinate în planul de proiecție Stereo 70 și sunt rotunjite la 1 milimetru.

*** Distanța dintre puncte este formată din segmente cumulate ce sunt mai mici decât valoarea 1 milimetru.

Neutilizabil în Circuitul Civil

**DATE DESPRE IMOBILUL NR. 6213**

Oficiul de Cadastru și Publicitate Imobiliară NEAMT
Biroul de Cadastru și Publicitate Imobiliară Targu-Neamt

A. Partea I. Descrierea imobilului

TEREN Extravilan

Adresa: Jud. Neamt

Nr. Crt	Nr cadastral Nr. topografic	Suprafața* (mp)	Observații / Referințe
A1		Din acte: 2.000 Masurata: 1.551	Sector cadastral:19 Teren neimprejmuit; PARTE DIN TP 70/1014. DIFERENȚA DE SUPRAFAȚĂ SE REGĂSEȘTE LA ID 6367, S 22.

B. Partea II. Proprietari și acte

Inscrieri privitoare la dreptul de proprietate și alte drepturi reale	Referințe
/	
Act Administrativ nr. 70/1014, din 11/10/1996 emis de CJPSDPAT NEAMȚ;	
B1	A1
Intabulare, drept de PROPRIETATE, dobândit prin Reconstituire, cota actuala 1/1	
1) PAȘCU D VICTOR, LIPSĂ CNP 2) SAMSON D CATINCA, LIPSĂ CNP 3) ZAMĂ SOFICA, LIPSĂ CNP 4) STÎNGU TOADER, LIPSĂ CNP 5) HÎNGĂNESCU D ANICA, LIPSĂ CNP 6) PAȘCU D MIHAI, LIPSĂ CNP 7) PAȘCU D IOAN, LIPSĂ CNP 8) PAȘCU D CONSTANTIN, LIPSĂ CNP	

C. Partea III. SARCINI .

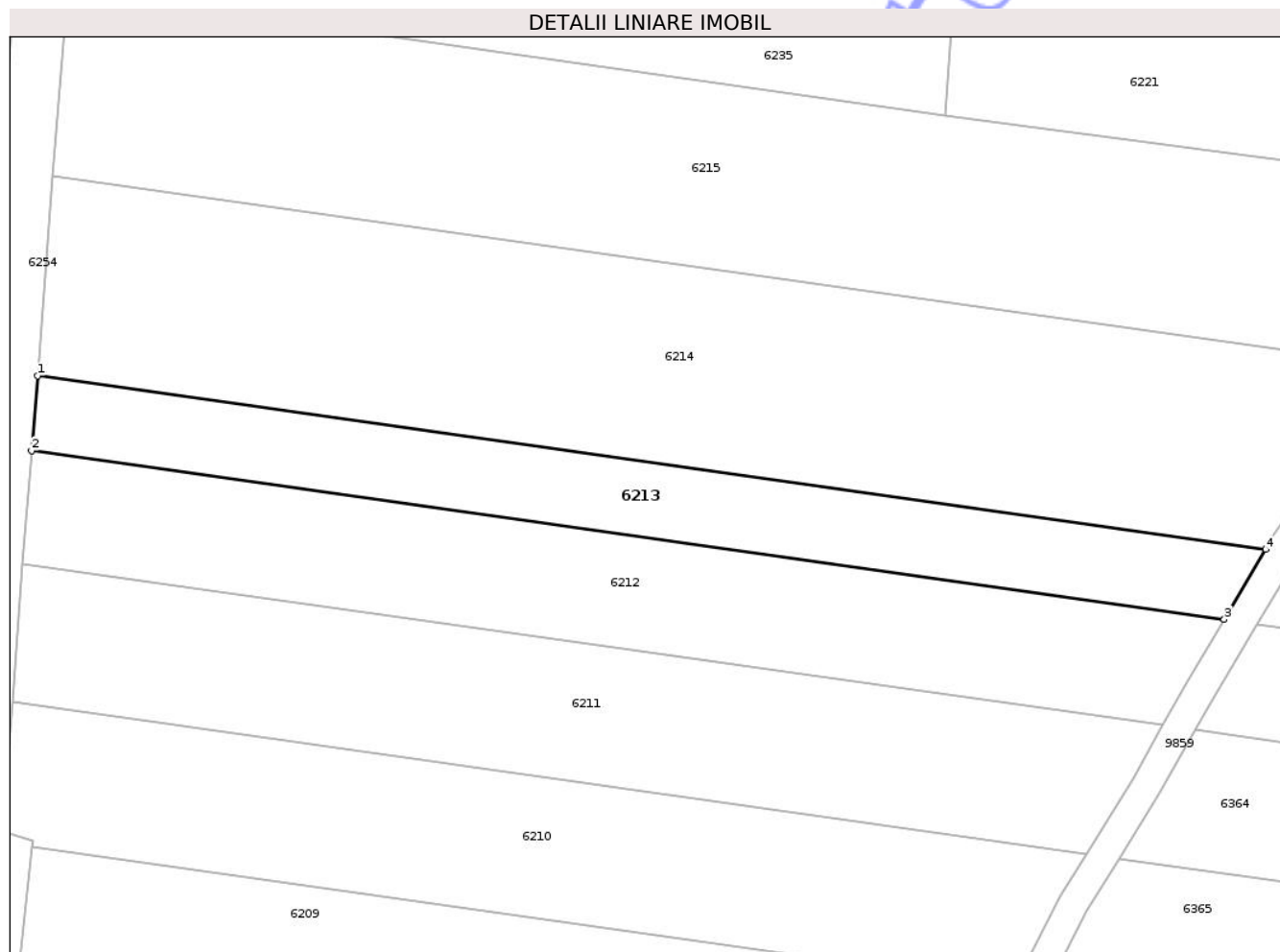
Inscrieri privind dezmembramintele dreptului de proprietate, drepturi reale de garanție și sarcini	Referințe
NU SUNT	

Anexa Nr. 1 La Partea I

Teren

Nr cadastral	Suprafața (mp)*	Observații / Referințe
	Din acte: 2.000 Masurata: 1.551	PARTE DIN TP 70/1014. DIFERENȚA DE SUPRAFAȚĂ SE REGĂSEȘTE LA ID 6367, S 22.

* Suprafața este determinată în planul de proiecție Stereo 70.



Date referitoare la teren

Crt	Categorie folosință	Intra vilan	Suprafața (mp)	Tarla	Parcelă	Nr. topo	Observații / Referințe
1	arabil	NU	490	12	168/29C	-	
2	arabil	NU	580	12	177/33C	-	
3	arabil	NU	440	12	161/1C	-	NR. TOPO CORECT PARCELA 168/1C
4	arabil	NU	41	20	241/7C	-	NR. TOPO CORECT TARLA 12, PARCELA 168/7C

Lungime Segmente

1) Valorile lungimilor segmentelor sunt obținute din proiecție în plan.

Punct început	X / Y	Punct sfârșit	X / Y	Lungime segment (** (m)
1	617.349,619 633.625,392	2	617.348,862 633.615,648	9.773
2	617.348,862 633.615,648	3	617.503,998 633.593,719	156.677

Punct început	X / Y	Punct sfârșit	X / Y	Lungime segment (** (m)
3	617.503,998 633.593,719	4	617.509,389 633.602,808	10.567
4	617.509,389 633.602,808	1	617.349,619 633.625,392	161.359

** Lungimile segmentelor sunt determinate în planul de proiecție Stereo 70 și sunt rotunjite la 1 milimetru.

*** Distanța dintre puncte este formată din segmente cumulate ce sunt mai mici decât valoarea 1 milimetru.

Neutilizabil în Circuitul Civil

**DATE DESPRE IMOBILUL NR. 6218**

Oficiul de Cadastru și Publicitate Imobiliară NEAMT
Biroul de Cadastru și Publicitate Imobiliară Targu-Neamt

A. Partea I. Descrierea imobilului

TEREN Extravilan

Adresa: Jud. Neamt

Nr. Crt	Nr cadastral Nr. topografic	Suprafața* (mp)	Observații / Referințe
A1		1.500	Sector cadastral:19 Teren neimprejmuit;

B. Partea II. Proprietari și acte

Inscrieri privitoare la dreptul de proprietate și alte drepturi reale	Referințe
/	
Act Administrativ nr. 666, din 27/01/2025 emis de COMUNA URECHENI;	
B1	Inscrierea posesiei, drept de PROPRIETATE, dobandit prin Lege, cota actuala 1/1
	1) NEIDENTIFICAT NEIDENTIFICAT
Act Normativ nr. 7, din 13/03/1996 emis de PARLAMENTUL ROMÂNIEI (Art. 13);	
B2	Se notează mențiunea de proprietar neidentificat.

C. Partea III. SARCINI .

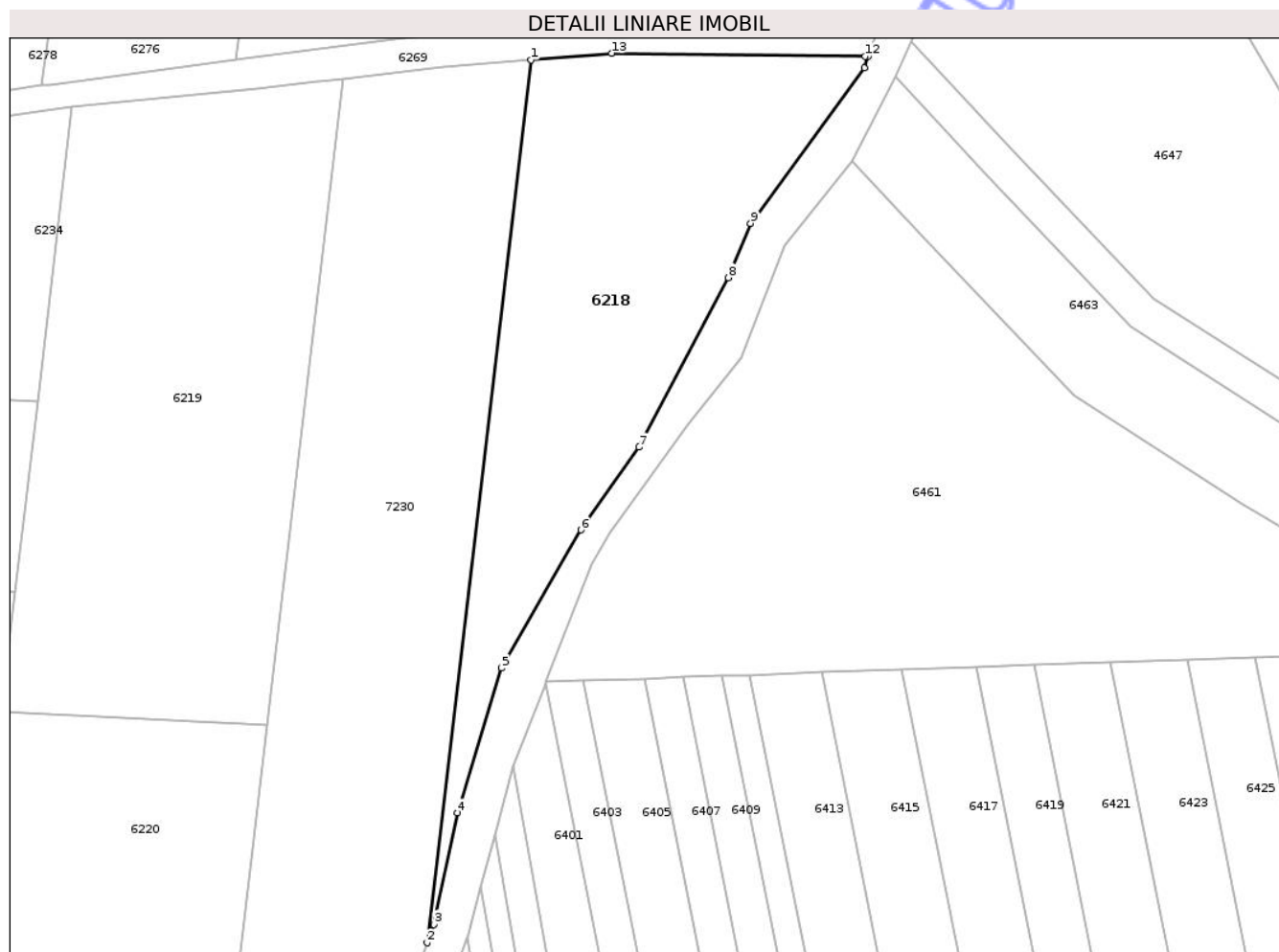
Inscrieri privind dezmembramintele dreptului de proprietate, drepturi reale de garanție și sarcini	Referințe
NU SUNT	

Anexa Nr. 1 La Partea I

Teren

Nr cadastral	Suprafața (mp)*	Observații / Referințe
	1.500	

* Suprafața este determinată în planul de proiecție Stereo 70.



Date referitoare la teren

Crt	Categorie folosință	Intra vilan	Suprafața (mp)	Tarla	Parcelă	Nr. topo	Observații / Referințe
1	faneata	NU	1.500	12	168	-	

Lungime Segmente

1) Valorile lungimilor segmentelor sunt obținute din proiecție în plan.

Punct început	X / Y	Punct sfârșit	X / Y	Lungime segment (** (m)
1	617.661,814 633.974,987	2	617.650,182 633.876,106	99.563
2	617.650,182 633.876,106	3	617.650,929 633.878,148	2.175
3	617.650,929 633.878,148	4	617.653,593 633.890,672	12.804
4	617.653,593 633.890,672	5	617.658,521 633.906,888	16.948
5	617.658,521 633.906,888	6	617.667,408 633.922,346	17.831

Punct început	X / Y	Punct sfârșit	X / Y	Lungime segment (** (m)
6	617.667,408 633.922,346	7	617.673,913 633.931,622	11.329
7	617.673,913 633.931,622	8	617.683,953 633.950,601	21.471
8	617.683,953 633.950,601	9	617.686,443 633.956,696	6.584
9	617.686,443 633.956,696	10	617.699,187 633.974,102	21.573
10	617.699,187 633.974,102	11	617.699,61 633.975,381	1.347
11	617.699,61 633.975,381	12	617.699,291 633.975,403	0.32
12	617.699,291 633.975,403	13	617.670,857 633.975,752	28.436
13	617.670,857 633.975,752	1	617.661,814 633.974,987	9.075

** Lungimile segmentelor sunt determinate în planul de proiecție Stereo 70 și sunt rotunjite la 1 milimetru.

*** Distanța dintre puncte este formată din segmente cumulate ce sunt mai mici decât valoarea 1 milimetru.

**DATE DESPRE IMOBILUL NR. 6221**

Oficiul de Cadastru și Publicitate Imobiliară NEAMT
 Biroul de Cadastru și Publicitate Imobiliară Targu-Neamt

A. Partea I. Descrierea imobilului

TEREN Extravilan

Adresa: Jud. Neamt

Nr. Crt	Nr cadastral Nr. topografic	Suprafața* (mp)	Observații / Referințe
A1		2.500	Sector cadastral:19 Teren neimprejmuit;

B. Partea II. Proprietari și acte

Inscrieri privitoare la dreptul de proprietate și alte drepturi reale	Referințe
/	
Act Administrativ nr. 70/481, din 23/09/1997 emis de CJPSDPAT NEAMȚ;	
B1	A1
Intabulare, drept de PROPRIETATE, dobandit prin Reconstituire, cota actuala 1/1	
1) ROTARU I ION, LIPSĂ CNP	

C. Partea III. SARCINI .

Inscrieri privind dezmembramintele dreptului de proprietate, drepturi reale de garanție și sarcini	Referințe
NU SUNT	

Anexa Nr. 1 La Partea I

Teren

Nr cadastral	Suprafața (mp)*	Observații / Referințe
	2.500	

* Suprafața este determinată în planul de proiecție Stereo 70.

DETALII LINIARE IMOBIL



Date referitoare la teren

Crt	Categorie folosință	Intra vilan	Suprafața (mp)	Tarla	Parcelă	Nr. topo	Observații / Referințe
1	faneata	NU	2.500	12	168/1A	-	

Lungime Segmente

1) Valorile lungimilor segmentelor sunt obținute din proiecție în plan.

Punct început	X / Y	Punct sfârșit	X / Y	Lungime segment (** (m)
1	617.540,557 633.649,48	2	617.545,803 633.658,263	10.23
2	617.545,803 633.658,263	3	617.550,209 633.665,71	8.653
3	617.550,209 633.665,71	4	617.555,732 633.680,853	16.119
4	617.555,732 633.680,853	5	617.469,92 633.688,298	86.134
5	617.469,92 633.688,298	6	617.469,354 633.681,012	7.308

Punct început	X / Y	Punct sfârșit	X / Y	Lungime segment (** (m)
6	617.469,354 633.681,012	7	617.468,514 633.670,182	10.863
7	617.468,514 633.670,182	8	617.467,666 633.659,265	10.95
8	617.467,666 633.659,265	1	617.540,557 633.649,48	73.544

** Lungimile segmentelor sunt determinate în planul de proiecție Stereo 70 și sunt rotunjite la 1 milimetru.

*** Distanța dintre puncte este formată din segmente cumulate ce sunt mai mici decât valoarea 1 milimetru.

Neutilizabil în Circuitul Civil

**DATE DESPRE IMOBILUL NR. 6223**

Oficiul de Cadastru și Publicitate Imobiliară NEAMT
Biroul de Cadastru și Publicitate Imobiliară Targu-Neamt

A. Partea I. Descrierea imobilului

TEREN Extravilan

Adresa: Jud. Neamt

Nr. Crt	Nr cadastral Nr. topografic	Suprafața* (mp)	Observații / Referințe
A1		1.040	Sector cadastral:19 Teren neimprejmuit;

B. Partea II. Proprietari și acte

Inscrieri privitoare la dreptul de proprietate și alte drepturi reale	Referințe
/	
Act Administrativ nr. 70/497, din 28/02/1997 emis de CJPSDPAT NEAMȚ;	
B1	A1
Intabulare, drept de PROPRIETATE, dobandit prin Reconstituire, cota actuala 1/1	
1) SIMIONEL ILIE IOAN, LIPSĂ CNP	

C. Partea III. SARCINI .

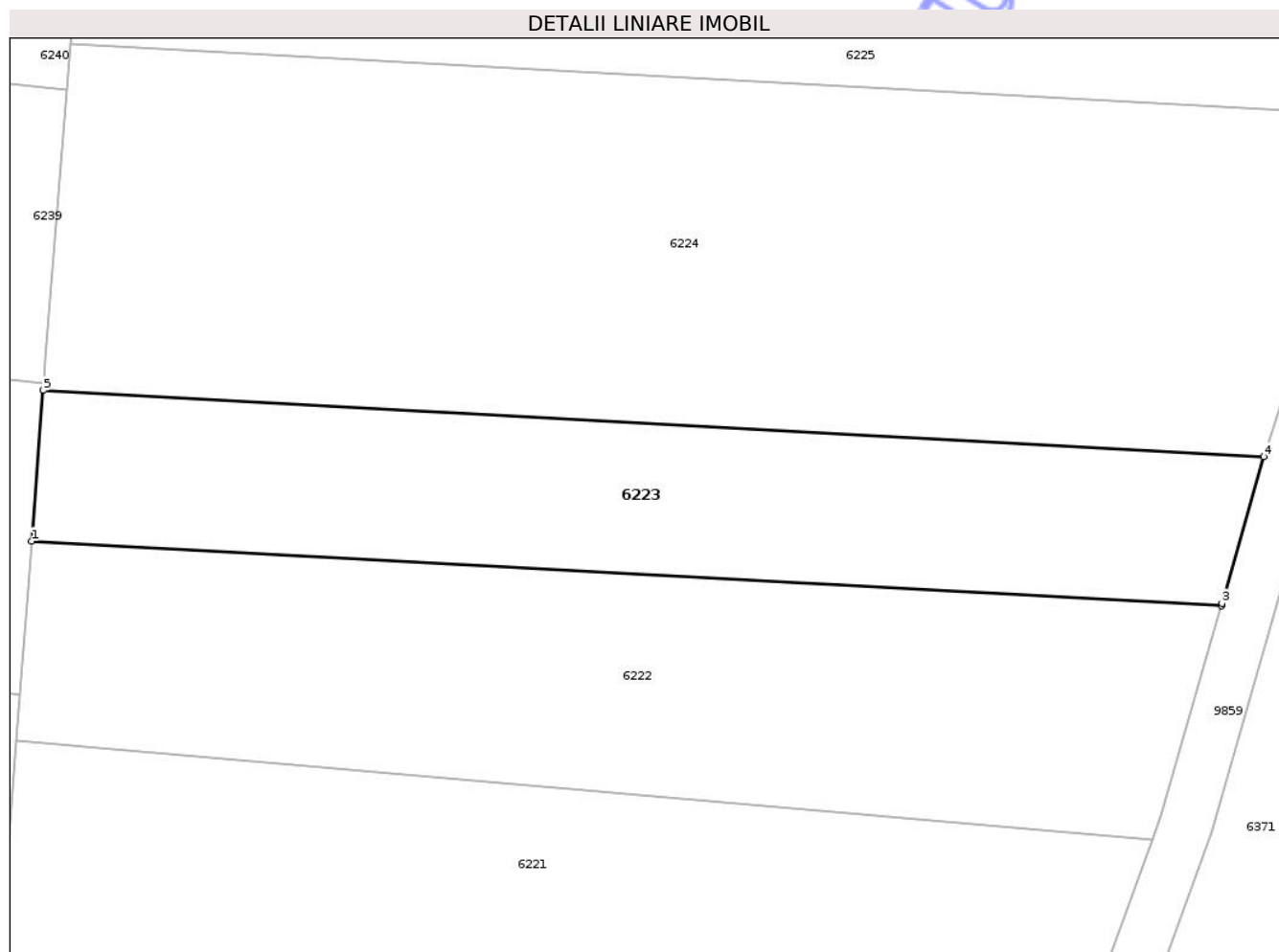
Inscrieri privind dezmembramintele dreptului de proprietate, drepturi reale de garanție și sarcini	Referințe
NU SUNT	

Anexa Nr. 1 La Partea I

Teren

Nr cadastral	Suprafața (mp)*	Observații / Referințe
	1.040	

* Suprafața este determinată în planul de proiecție Stereo 70.



Date referitoare la teren

Crt	Categorie folosință	Intra vilan	Suprafața (mp)	Tarla	Parcelă	Nr. topo	Observații / Referințe
1	arabil	NU	1.040	12	168/31A	-	

Lungime Segmente

1) Valorile lungimilor segmentelor sunt obținute din proiecție în plan.

Punct început	X / Y	Punct sfârșit	X / Y	Lungime segment (** (m)
1	617.471,092 633.703,392	2	617.560,929 633.698,527	89.969
2	617.560,929 633.698,527	3	617.560,98 633.698,707	0.187
3	617.560,98 633.698,707	4	617.564,14 633.709,781	11.517
4	617.564,14 633.709,781	5	617.471,975 633.714,773	92.3
5	617.471,975 633.714,773	1	617.471,092 633.703,392	11.415

** Lungimile segmentelor sunt determinate în planul de proiecție Stereo 70 și sunt rotunjite la 1 milimetru.

*** Distanța dintre puncte este formată din segmente cumulate ce sunt mai mici decât valoarea 1 milimetru.

Neutilizabil în Circuitul
Civil

**DATE DESPRE IMOBILUL NR. 6224**

Oficiul de Cadastru și Publicitate Imobiliară NEAMT
Biroul de Cadastru și Publicitate Imobiliară Targu-Neamt

A. Partea I. Descrierea imobilului

TEREN Extravilan

Adresa: Jud. Neamt, tarla "Ratesti"

Nr. Crt	Nr cadastral Nr. topografic	Suprafața* (mp)	Observații / Referințe
A1	51203	2.500	Sector cadastral:19 Teren neimprejmuit;

B. Partea II. Proprietari și acte

Inscrieri privitoare la dreptul de proprietate și alte drepturi reale		Referințe
2339 / 26/01/2018		
Act Notarial nr. 38 - certificat de mostenitor, din 21/04/2016 emis de NP David Daniela (act administrativ nr 70/447 - titlu de proprietate din 28.07.1995, emis de CJSIPT Neamt;act administrativ nr 351 - certificat de atestare fiscala din 15.01.2018, emis de Primaria Urecheni);		
B1	Intabulare, drept de PROPRIETATE, cu titlu de drept de mostenire dupa defunctul Pirlea Mihai, dobandit prin Succesiune, cota actuala 2/8 1) PÎRLEA AGRIPINA	A1
B2	Intabulare, drept de PROPRIETATE, cu titlu de drept de mostenire dupa defunctul Pirlea Mihai, dobandit prin Succesiune, cota actuala 3/8 1) PÎRLEA MIHAI	A1
B3	Intabulare, drept de PROPRIETATE, cu titlu de drept de mostenire dupa defunctul Pirlea Mihai, dobandit prin Succesiune, cota actuala 3/8 1) BUZATU DANIELA	A1

C. Partea III. SARCINI .

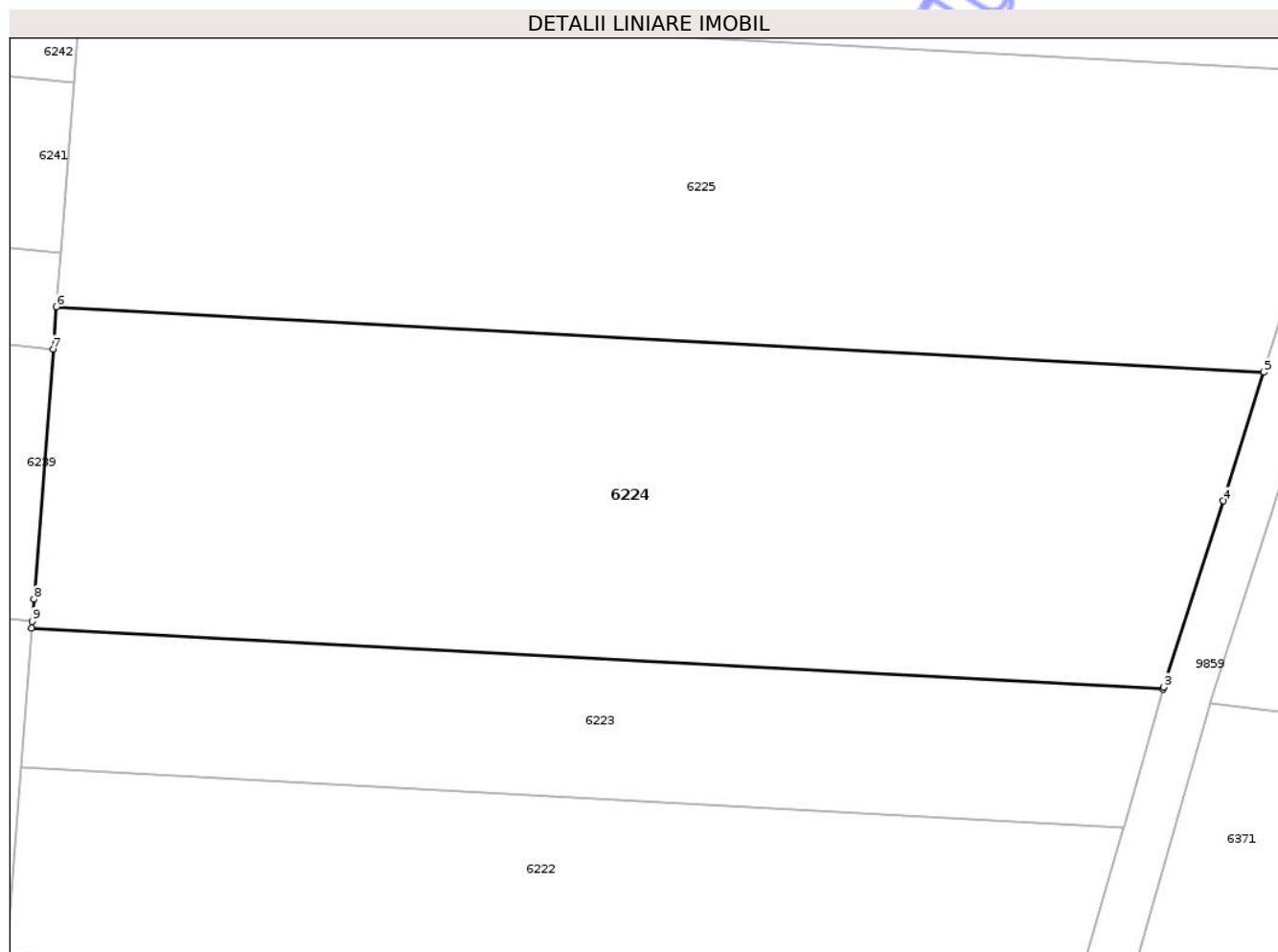
Inscrieri privind dezmembramintele dreptului de proprietate, drepturi reale de garanție și sarcini	Referințe
NU SUNT	

Anexa Nr. 1 La Partea I

Teren

Nr cadastral	Suprafața (mp)*	Observații / Referințe
51203	2.500	

* Suprafața este determinată în planul de proiecție Stereo 70.



Date referitoare la teren

Crt	Categorie folosință	Intra vilan	Suprafața (mp)	Tarla	Parcelă	Nr. topo	Observații / Referințe
1	faneata	NU	2.500	20	241/3	-	NE. TOPO CORECT TARLA 12, PARCELA 168/3

Lungime Segmente

1) Valorile lungimilor segmentelor sunt obținute din proiecție în plan.

Punct început	X / Y	Punct sfârșit	X / Y	Lungime segment (** (m)
1	617.471,975 633.714,773	2	617.564,14 633.709,781	92.3
2	617.564,14 633.709,781	3	617.564,185 633.709,94	0.165
3	617.564,185 633.709,94	4	617.569,076 633.725,102	15.931
4	617.569,076 633.725,102	5	617.572,351 633.735,574	10.972
5	617.572,351 633.735,574	6	617.474,003 633.740,901	98.492

Punct început	X / Y	Punct sfârșit	X / Y	Lungime segment (** (m)
6	617.474,003 633.740,901	7	617.473,735 633.737,449	3.462
7	617.473,735 633.737,449	8	617.472,155 633.717,096	20.414
8	617.472,155 633.717,096	9	617.472,016 633.715,299	1.803
9	617.472,016 633.715,299	1	617.471,975 633.714,773	0.527

** Lungimile segmentelor sunt determinate în planul de proiecție Stereo 70 și sunt rotunjite la 1 milimetru.

*** Distanța dintre puncte este formată din segmente cumulate ce sunt mai mici decât valoarea 1 milimetru.

Neutilizabil în Circuitul Civil

**DATE DESPRE IMOBILUL NR. 6226**

Oficiul de Cadastru și Publicitate Imobiliară NEAMT
Biroul de Cadastru și Publicitate Imobiliară Targu-Neamt

A. Partea I. Descrierea imobilului

TEREN Extravilan

Adresa: Jud. Neamt

Nr. Crt	Nr cadastral Nr. topografic	Suprafața* (mp)	Observații / Referințe
A1		2.500	Sector cadastral:19 Teren neimprejmuit;

B. Partea II. Proprietari și acte

Inscrieri privitoare la dreptul de proprietate și alte drepturi reale	Referințe
/	
Act Administrativ nr. 70/944, din 30/03/1995 emis de CJPSDPAT NEAMȚ;	
B1	A1
Intabulare, drept de PROPRIETATE, dobandit prin Reconstituire, cota actuala 1/1	
1) IONEL N ANICA, LIPSĂ CNP 2) IRIMIA N ELENA, LIPSĂ CNP 3) TĂNĂSELEA N SAFTA, LIPSĂ CNP 4) LIVADĂ N MARIA, LIPSĂ CNP 5) TĂNĂSELEA N IULIA, LIPSĂ CNP	

C. Partea III. SARCINI .

Inscrieri privind dezmembramintele dreptului de proprietate, drepturi reale de garanție și sarcini	Referințe
NU SUNT	

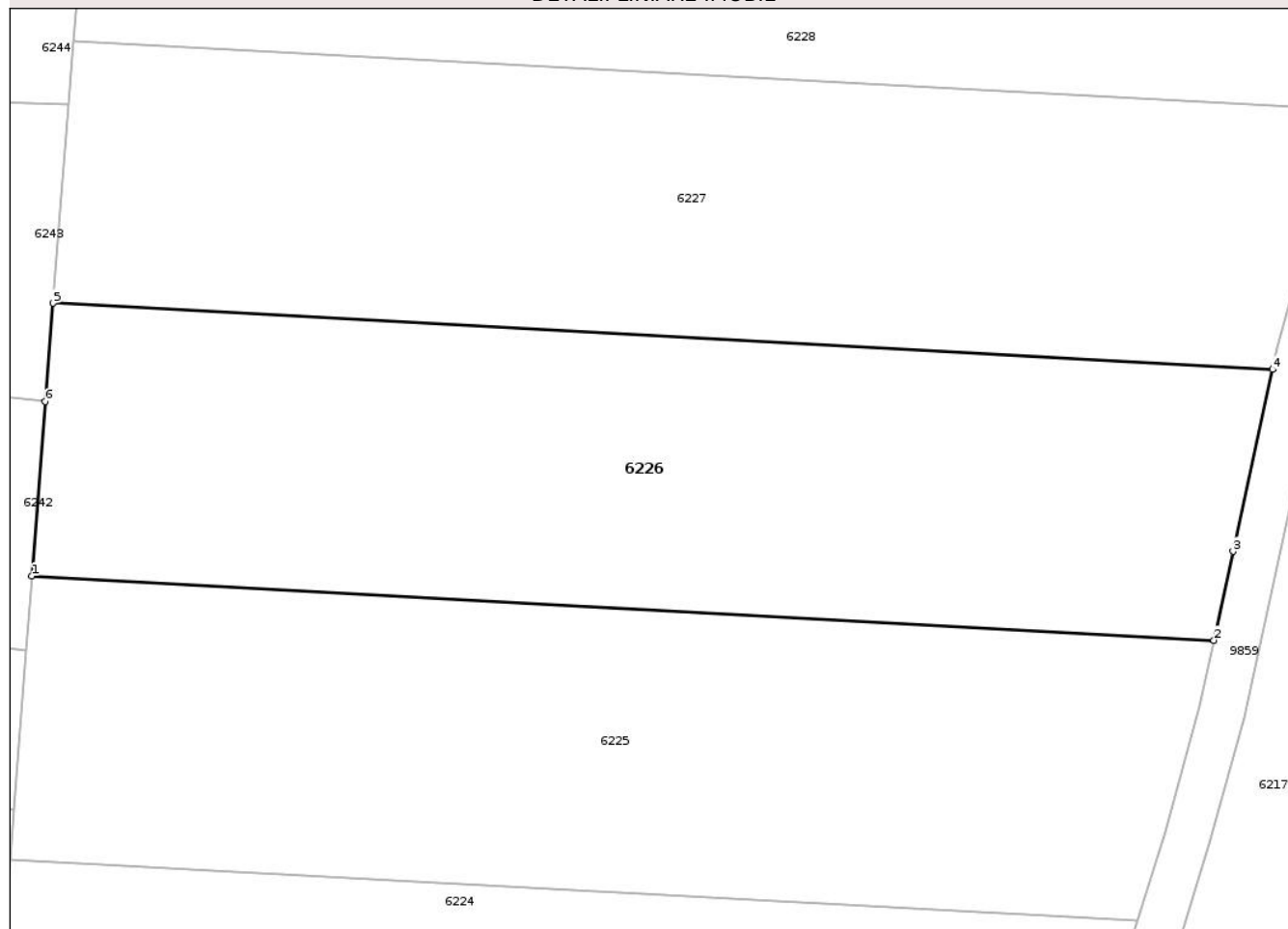
Anexa Nr. 1 La Partea I

Teren

Nr cadastral	Suprafața (mp)*	Observații / Referințe
	2.500	

* Suprafața este determinată în planul de proiecție Stereo 70.

DETALII LINIARE IMOBIL



Date referitoare la teren

Crt	Categorie folosință	Intra vilan	Suprafața (mp)	Tarla	Parcelă	Nr. topo	Observații / Referințe
1	arabil	NU	2.500	12	168/19	-	

Lungime Segmente

1) Valorile lungimilor segmentelor sunt obținute din proiecție în plan.

Punct început	X / Y	Punct sfârșit	X / Y	Lungime segment (** (m)
1	617.475,917 633.765,563	2	617.579,007 633.759,98	103.241
2	617.579,007 633.759,98	3	617.580,683 633.767,721	7.921
3	617.580,683 633.767,721	4	617.584,133 633.783,574	16.224
4	617.584,133 633.783,574	5	617.477,762 633.789,335	106.526
5	617.477,762 633.789,335	6	617.477,098 633.780,77	8.591

Punct început	X / Y	Punct sfârşit	X / Y	Lungime segment (** (m)
6	617.477,098 633.780,77	1	617.475,917 633.765,563	15.252

** Lungimile segmentelor sunt determinate în planul de proiecţie Stereo 70 şi sunt rotunjite la 1 milimetru.

*** Distanţa dintre puncte este formată din segmente cumulate ce sunt mai mici decât valoarea 1 milimetru.

Neutilizabil în Circuitul Civil

**DATE DESPRE IMOBILUL NR. 6232**

Oficiul de Cadastru și Publicitate Imobiliară NEAMȚ
 Biroul de Cadastru și Publicitate Imobiliară Targu-Neamt

A. Partea I. Descrierea imobilului

TEREN Extravilan

Adresa: Jud. Neamt

Nr. Crt	Nr cadastral Nr. topografic	Suprafața* (mp)	Observații / Referințe
A1		2.500	Sector cadastral:19 Teren neimprejmuit;

B. Partea II. Proprietari și acte

Inscrieri privitoare la dreptul de proprietate și alte drepturi reale	Referințe
/	
Act Administrativ nr. 70/248, din 20/08/2002 emis de CJPSDPAT NEAMȚ;	
B1	A1
Intabulare, drept de PROPRIETATE, dobandit prin Reconstituire, cota actuala 1/1	
1) IRIMIA I ANICA, LIPSĂ CNP	

C. Partea III. SARCINI .

Inscrieri privind dezmembramintele dreptului de proprietate, drepturi reale de garanție și sarcini	Referințe
NU SUNT	

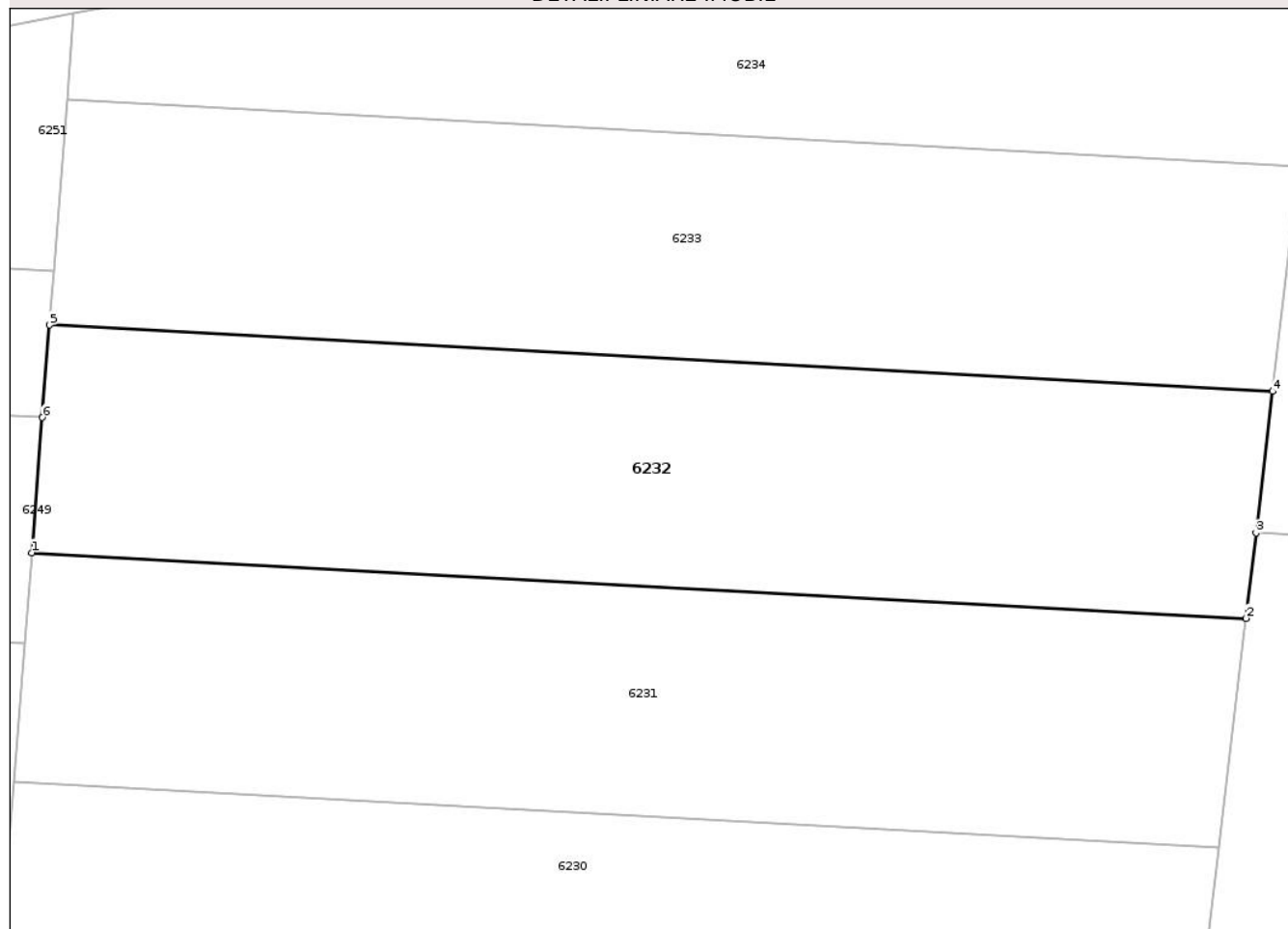
Anexa Nr. 1 La Partea I

Teren

Nr cadastral	Suprafața (mp)*	Observații / Referințe
	2.500	

* Suprafața este determinată în planul de proiecție Stereo 70.

DETALII LINIARE IMOBIL



Date referitoare la teren

Crt	Categorie folosință	Intra vilan	Suprafața (mp)	Tarla	Parcelă	Nr. topo	Observații / Referințe
1	pasune	NU	2.500	12	168/17	-	

Lungime Segmente

1) Valorile lungimilor segmentelor sunt obținute din proiecție în plan.

Punct început	X / Y	Punct sfârșit	X / Y	Lungime segment (** (m)
1	617.486,364 633.900,154	2	617.601,443 633.893,921	115.248
2	617.601,443 633.893,921	3	617.602,396 633.902,016	8.151
3	617.602,396 633.902,016	4	617.603,973 633.915,428	13.504
4	617.603,973 633.915,428	5	617.488,037 633.921,707	116.106
5	617.488,037 633.921,707	6	617.487,358 633.912,952	8.782

Punct început	X / Y	Punct sfârșit	X / Y	Lungime segment (** (m)
6	617.487,358 633.912,952	1	617.486,364 633.900,154	12.836

** Lungimile segmentelor sunt determinate în planul de proiecție Stereo 70 și sunt rotunjite la 1 milimetru.

*** Distanța dintre puncte este formată din segmente cumulate ce sunt mai mici decât valoarea 1 milimetru.

Neutilizabil în Circuitul Civil

**DATE DESPRE IMOBILUL NR. 6237**

Oficiul de Cadastru și Publicitate Imobiliară NEAMT
Biroul de Cadastru și Publicitate Imobiliară Targu-Neamt

A. Partea I. Descrierea imobilului

TEREN Extravilan

Adresa: Jud. Neamt, tarla "Ratesti"

Nr. Crt	Nr cadastral Nr. topografic	Suprafața* (mp)	Observații / Referințe
A1	51703	1.250	Sector cadastral:19 Teren neimprejmuit;

B. Partea II. Proprietari și acte

Inscrieri privitoare la dreptul de proprietate și alte drepturi reale	Referințe
20173 / 01/08/2022	
Act Administrativ nr. TITLU DE PROPRIETATE nr. 70/1091, din 06/11/1995 emis de CJSIPT Neamt (act administrativ nr CERTIFICAT FISCAL nr. 5822 din 25.07.2022, emis de Comuna Urecheni);	
B1	A1
Intabulare, drept de PROPRIETATE, dobandit prin Reconstituire, cota actuala 1/1	
1) TĂNĂSELEA EMILIAN	

C. Partea III. SARCINI .

Inscrieri privind dezmembramintele dreptului de proprietate, drepturi reale de garanție și sarcini	Referințe
NU SUNT	

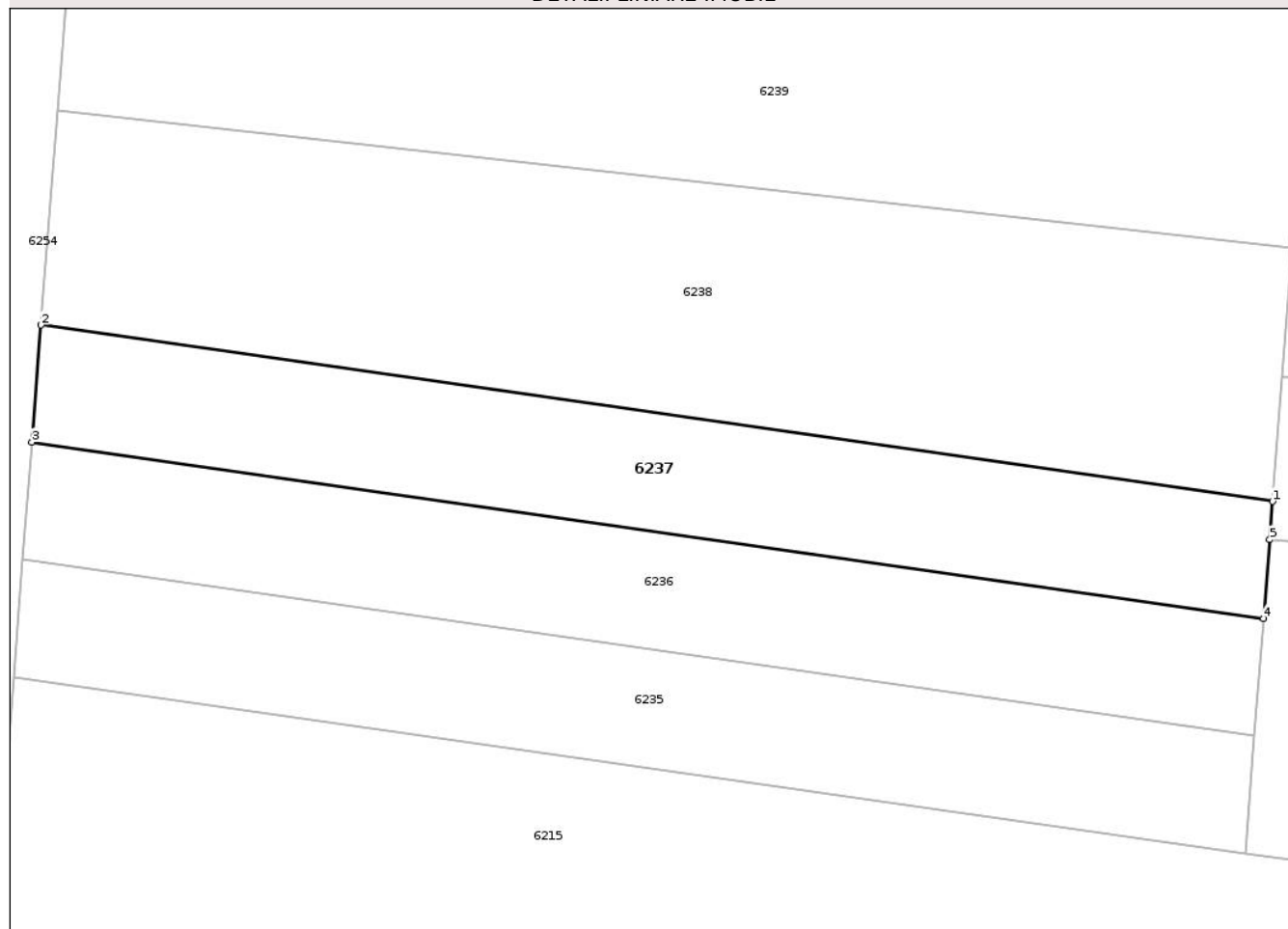
Anexa Nr. 1 La Partea I

Teren

Nr cadastral	Suprafața (mp)*	Observații / Referințe
51703	1.250	

* Suprafața este determinată în planul de proiecție Stereo 70.

DETALII LINIARE IMOBIL



Date referitoare la teren

Crt	Categorie folosință	Intra vilan	Suprafața (mp)	Tarla	Parcelă	Nr. topo	Observații / Referințe
1	arabil	NU	1.250	12	168/9A	-	

Lungime Segmente

1) Valorile lungimilor segmentelor sunt obținute din proiecție în plan.

Punct început	X / Y	Punct sfârșit	X / Y	Lungime segment (** (m)
1	617.470,195 633.691,842	2	617.356,044 633.708,169	115.313
2	617.356,044 633.708,169	3	617.355,203 633.697,338	10.863
3	617.355,203 633.697,338	4	617.469,354 633.681,012	115.313
4	617.469,354 633.681,012	5	617.469,92 633.688,298	7.308
5	617.469,92 633.688,298	1	617.470,195 633.691,842	3.555

** Lungimile segmentelor sunt determinate în planul de proiecție Stereo 70 și sunt rotunjite la 1 milimetru.

*** Distanța dintre puncte este formată din segmente cumulate ce sunt mai mici decât valoarea 1 milimetru.

Neutilizabil în Circuitul
Civil



DATE DESPRE IMOBILUL NR. 6239

Oficiul de Cadastru și Publicitate Imobiliară NEAMT
Biroul de Cadastru și Publicitate Imobiliară Targu-Neamt

A. Partea I. Descrierea imobilului

TEREN Extravilan

Adresa: Jud. Neamt

Nr. Crt	Nr cadastral Nr. topografic	Suprafața* (mp)	Observații / Referințe
A1		2.500	Sector cadastral:19 Teren neimprejmuit;

B. Partea II. Proprietari și acte

Inscrieri privitoare la dreptul de proprietate și alte drepturi reale	Referințe
/	
Act Administrativ nr. 666, din 27/01/2025 emis de COMUNA URECHENI;	
B1	Inscrierea posesiei, drept de PROPRIETATE, dobandit prin Lege, cota actuala 1/1
	1) NEIDENTIFICAT NEIDENTIFICAT
Act Normativ nr. 7, din 13/03/1996 emis de PARLAMENTUL ROMÂNIEI (Art. 13);	
B2	Se notează mențiunea de proprietar neidentificat.

C. Partea III. SARCINI .

Inscrieri privind dezmembramintele dreptului de proprietate, drepturi reale de garanție și sarcini	Referințe
NU SUNT	

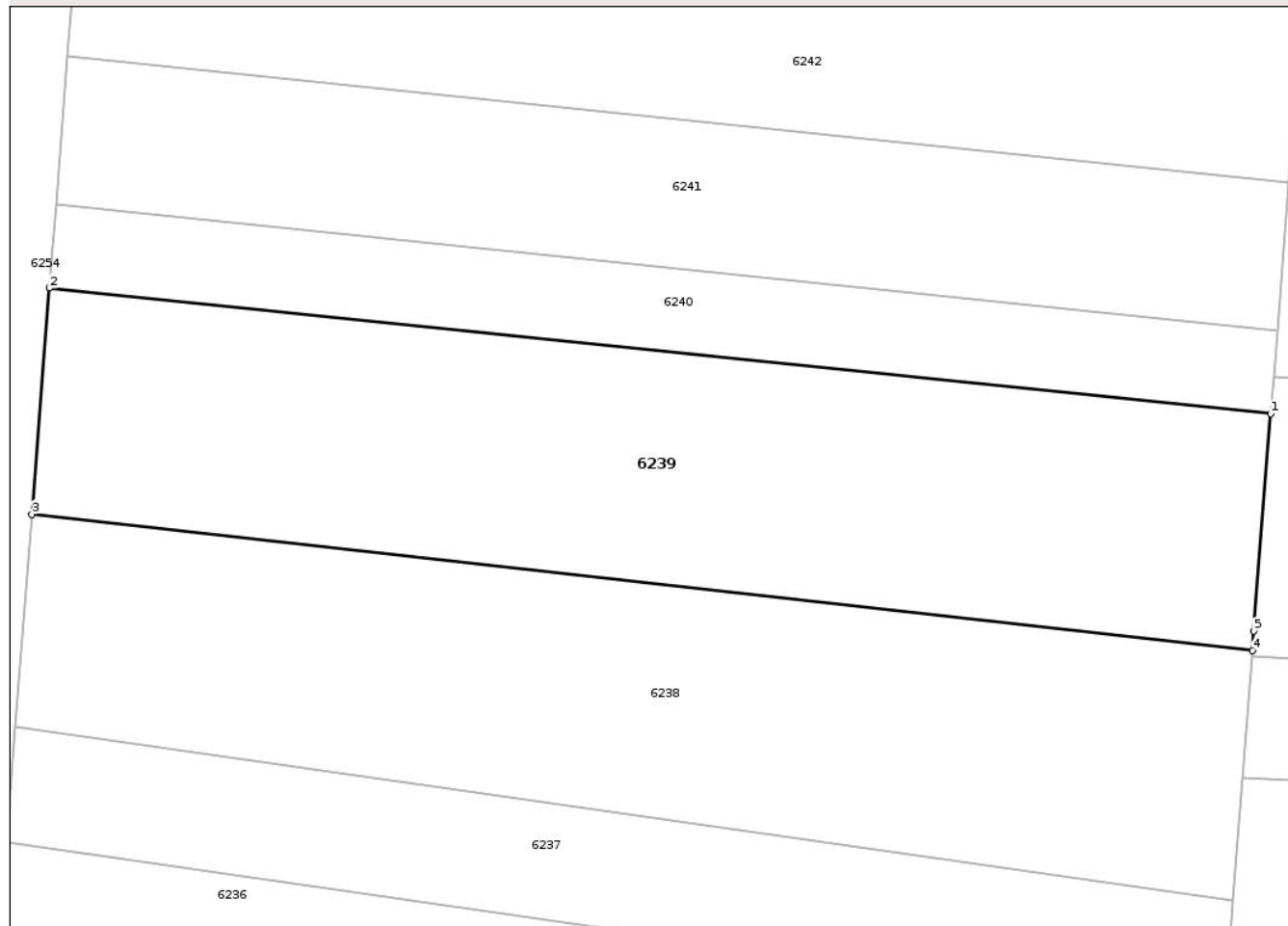
Anexa Nr. 1 La Partea I

Teren

Nr cadastral	Suprafața (mp)*	Observații / Referințe
	2.500	

* Suprafața este determinată în planul de proiecție Stereo 70.

DETALII LINIARE IMOBIL



Date referitoare la teren

Crt	Categorie folosință	Intra vilan	Suprafața (mp)	Tarla	Parcelă	Nr. topo	Observații / Referințe
1	arabil	NU	2.500	12	168	-	

Lungime Segmente

1) Valorile lungimilor segmentelor sunt obținute din proiecție în plan.

Punct început	X / Y	Punct sfârșit	X / Y	Lungime segment (** (m)
1	617.473,735 633.737,449	2	617.359,23 633.749,211	115.108
2	617.359,23 633.749,211	3	617.357,586 633.728,04	21.235
3	617.357,586 633.728,04	4	617.472,016 633.715,299	115.137
4	617.472,016 633.715,299	5	617.472,155 633.717,096	1.803
5	617.472,155 633.717,096	1	617.473,735 633.737,449	20.414

** Lungimile segmentelor sunt determinate în planul de proiecție Stereo 70 și sunt rotunjite la 1 milimetru.

*** Distanța dintre puncte este formată din segmente cumulate ce sunt mai mici decât valoarea 1 milimetru.

Neutilizabil în Circuitul
Civil

**DATE DESPRE IMOBILUL NR. 6241**

Oficiul de Cadastru și Publicitate Imobiliară NEAMT
Biroul de Cadastru și Publicitate Imobiliară Targu-Neamt

A. Partea I. Descrierea imobilului

TEREN Extravilan

Adresa: Jud. Neamt

Nr. Crt	Nr cadastral Nr. topografic	Suprafața* (mp)	Observații / Referințe
A1	51589	1.600	Sector cadastral:19 Teren neimprejmuit;

B. Partea II. Proprietari și acte

Inscrieri privitoare la dreptul de proprietate și alte drepturi reale	Referințe
588 / 11/01/2024	
Hotarare Judecatoreasca nr. SENTINTA CIVILA nr. 1346, din 09/11/2023 emis de Judecătoria Târgu Neamț;	
B6	Intabulare, drept de PROPRIETATE, cu titlu de drept de PARTAJ, dobandit prin Hotarare Judecatoreasca, cota actuala 3/8 1) PAVĂL PETREA
	A1
11587 / 29/05/2024	
Act Notarial nr. Contract de donație aut nr. 1923, din 28/05/2024 emis de BIN Teodorescu Mihaela;	
B9	Intabulare, drept de PROPRIETATE, cu titlu de drept de donație, dobandit prin Conventie, cota actuala 5/8 1) PAVĂL PETREA, bun propriu
	A1

C. Partea III. SARCINI .

Inscrieri privind dezmembramintele dreptului de proprietate, drepturi reale de garanție și sarcini	Referințe
NU SUNT	

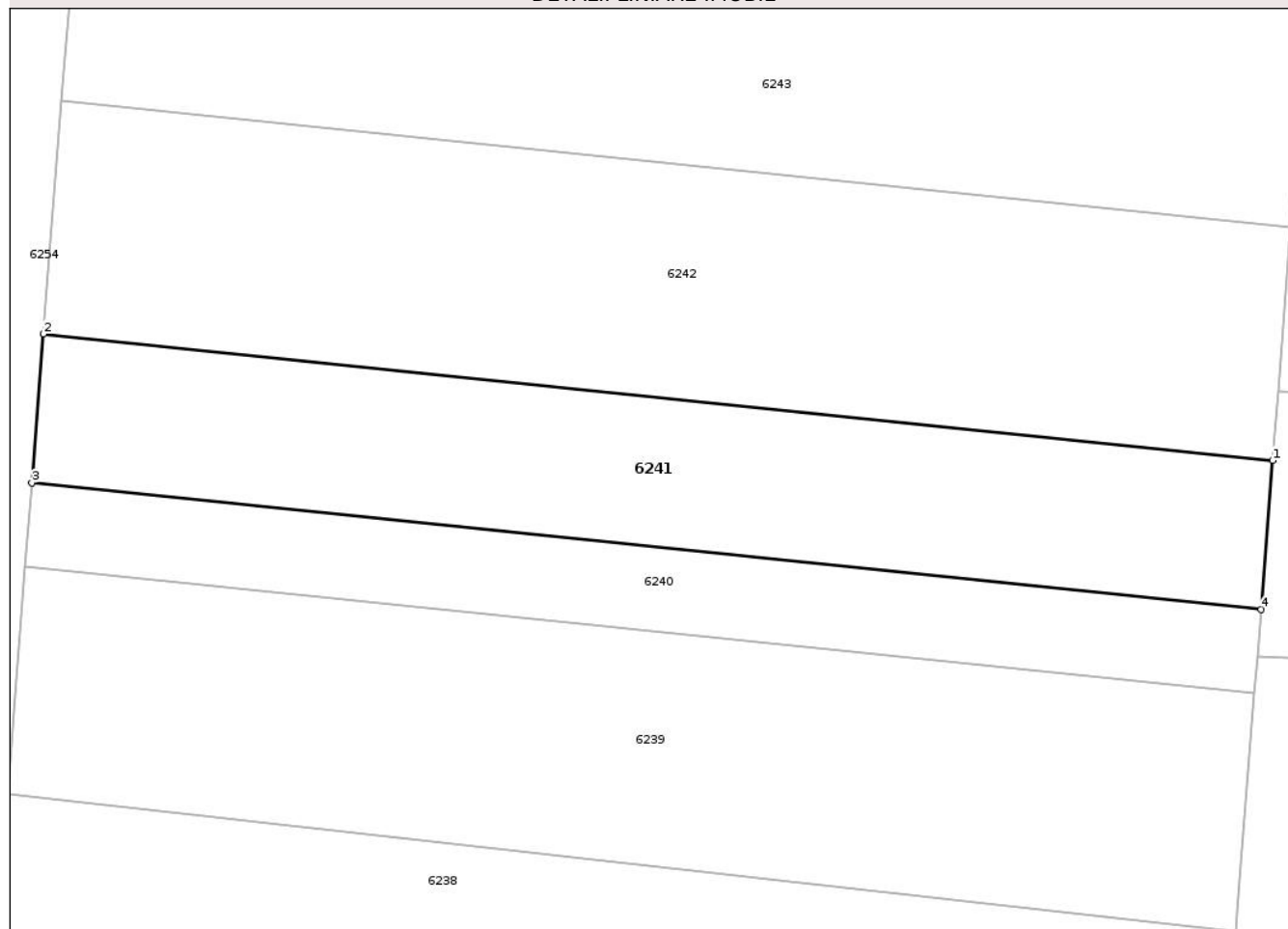
Anexa Nr. 1 La Partea I

Teren

Nr cadastral	Suprafața (mp)*	Observații / Referințe
51589	1.600	

* Suprafața este determinată în planul de proiecție Stereo 70.

DETALII LINIARE IMOBIL



Date referitoare la teren

Crt	Categorie folosință	Intra vilan	Suprafața (mp)	Tarla	Parcelă	Nr. topo	Observații / Referințe
1	arabil	NU	1.600	12	168/11	-	

Lungime Segmente

1) Valorile lungimilor segmentelor sunt obținute din proiecție în plan.

Punct început	X / Y	Punct sfârșit	X / Y	Lungime segment (** (m)
1	617.475,416 633.759,109	2	617.360,911 633.770,871	115.108
2	617.360,911 633.770,871	3	617.359,835 633.757,008	13.904
3	617.359,835 633.757,008	4	617.474,34 633.745,246	115.108
4	617.474,34 633.745,246	1	617.475,416 633.759,109	13.904

** Lungimile segmentelor sunt determinate în planul de proiecție Stereo 70 și sunt rotunjite la 1 milimetru.

*** Distanţa dintre puncte este formată din segmente cumulate ce sunt mai mici decât valoarea 1 milimetru.

Neutilizabil în Circuitul
Civil



DATE DESPRE IMOBILUL NR. 6242

Oficiul de Cadastru și Publicitate Imobiliară NEAMT
Biroul de Cadastru și Publicitate Imobiliară Targu-Neamt

A. Partea I. Descrierea imobilului

TEREN Extravilan

Adresa: Jud. Neamt

Nr. Crt	Nr cadastral Nr. topografic	Suprafața* (mp)	Observații / Referințe
A1		2.500	Sector cadastral:19 Teren neimprejmuit;

B. Partea II. Proprietari și acte

Inscrieri privitoare la dreptul de proprietate și alte drepturi reale	Referințe
/	
Act Administrativ nr. 70/1102, din 28/02/1995 emis de CJPSDPAT NEAMȚ;	
B1	A1
Intabulare, drept de PROPRIETATE, dobandit prin Reconstituire, cota actuala 1/1	
1) TĂNĂSELEA I IOAN, LIPSĂ CNP 2) ALISTAR I TEODORA, LIPSĂ CNP 3) TĂNĂSELEA I ANICA, LIPSĂ CNP 4) TĂNĂSELEA I*M SAFTA, LIPSĂ CNP 5) TĂNĂSELEA I VASILE, LIPSĂ CNP 6) TĂNĂSELEA I CONSTANTIN, LIPSĂ CNP	

C. Partea III. SARCINI .

Inscrieri privind dezmembramintele dreptului de proprietate, drepturi reale de garanție și sarcini	Referințe
NU SUNT	

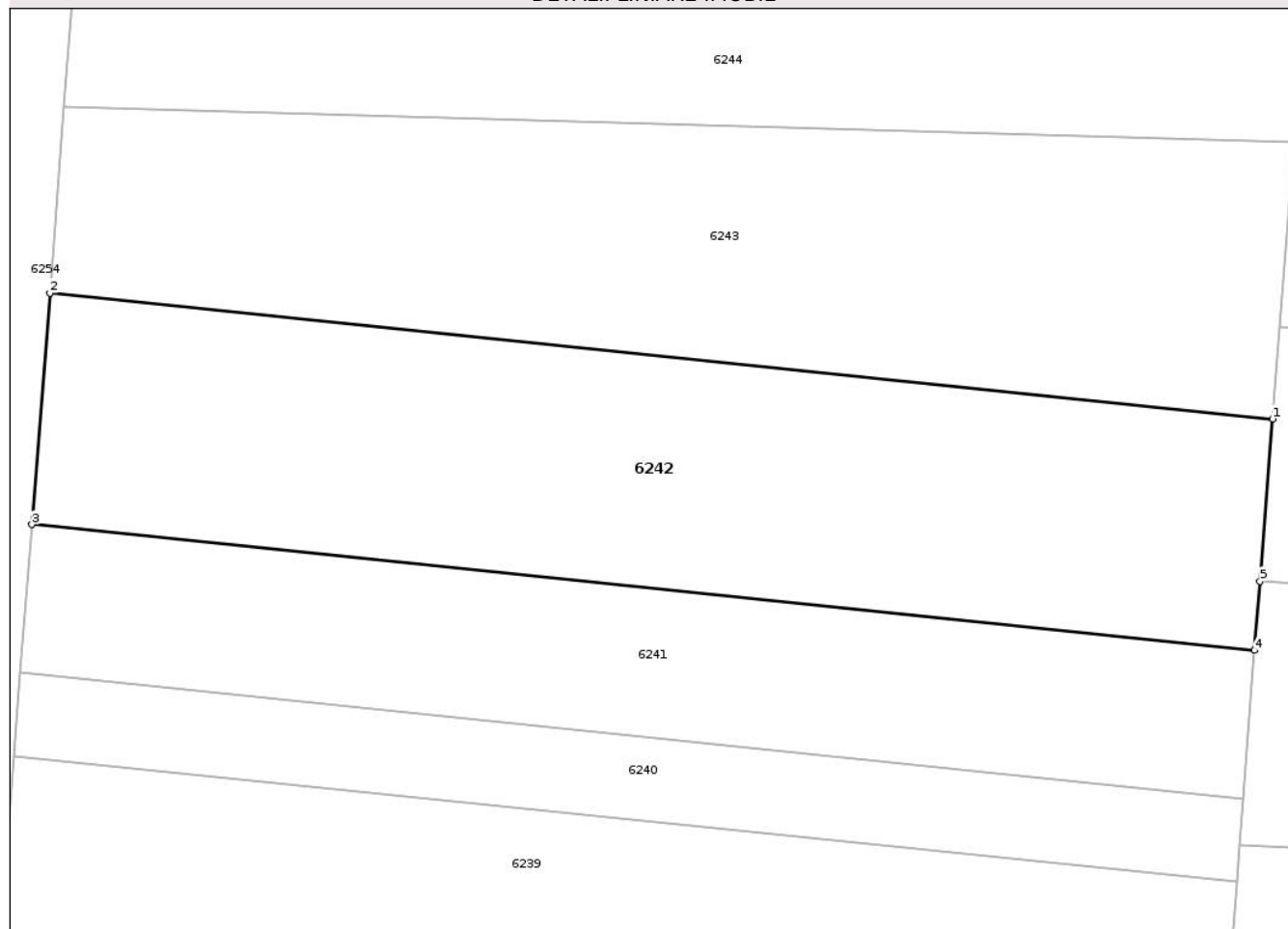
Anexa Nr. 1 La Partea I

Teren

Nr cadastral	Suprafața (mp)*	Observații / Referințe
	2.500	

* Suprafața este determinată în planul de proiecție Stereo 70.

DETALII LINIARE IMOBIL



Date referitoare la teren

Crt	Categorie folosință	Intra vilan	Suprafața (mp)	Tarla	Parcelă	Nr. topo	Observații / Referințe
1	arabil	NU	2.500	12	168/5	-	

Lungime Segmente

1) Valorile lungimilor segmentelor sunt obținute din proiecție în plan.

Punct început	X / Y	Punct sfârșit	X / Y	Lungime segment (** (m)
1	617.477,098 633.780,77	2	617.362,592 633.792,531	115.108
2	617.362,592 633.792,531	3	617.360,911 633.770,871	21.725
3	617.360,911 633.770,871	4	617.475,416 633.759,109	115.108
4	617.475,416 633.759,109	5	617.475,917 633.765,563	6.473
5	617.475,917 633.765,563	1	617.477,098 633.780,77	15.252

** Lungimile segmentelor sunt determinate în planul de proiecție Stereo 70 și sunt rotunjite la 1 milimetru.

*** Distanța dintre puncte este formată din segmente cumulate ce sunt mai mici decât valoarea 1 milimetru.

Neutilizabil în Circuitul
Civil

**DATE DESPRE IMOBILUL NR. 6243**

Oficiul de Cadastru și Publicitate Imobiliară NEAMȚ
 Biroul de Cadastru și Publicitate Imobiliară Targu-Neamt

A. Partea I. Descrierea imobilului

TEREN Extravilan

Adresa: Jud. Neamt

Nr. Crt	Nr cadastral Nr. topografic	Suprafața* (mp)	Observații / Referințe
A1		2.500	Sector cadastral:19 Teren neimprejmuit;

B. Partea II. Proprietari și acte

Inscrieri privitoare la dreptul de proprietate și alte drepturi reale	Referințe
/	
Act Administrativ nr. 70/911, din 30/03/1995 emis de CJPSDPAT NEAMȚ;	
B1	A1
Intabulare, drept de PROPRIETATE, dobandit prin Reconstituire, cota actuala 1/1	
1) PAȘCU MARIA, LIPSĂ CNP	
2) IRIMIA ELENA, LIPSĂ CNP	
3) IRIMIA N DUMITRU, LIPSĂ CNP	
4) TĂNĂSELEA GH GHEORGHE, LIPSĂ CNP	

C. Partea III. SARCINI .

Inscrieri privind dezmembramintele dreptului de proprietate, drepturi reale de garanție și sarcini	Referințe
NU SUNT	

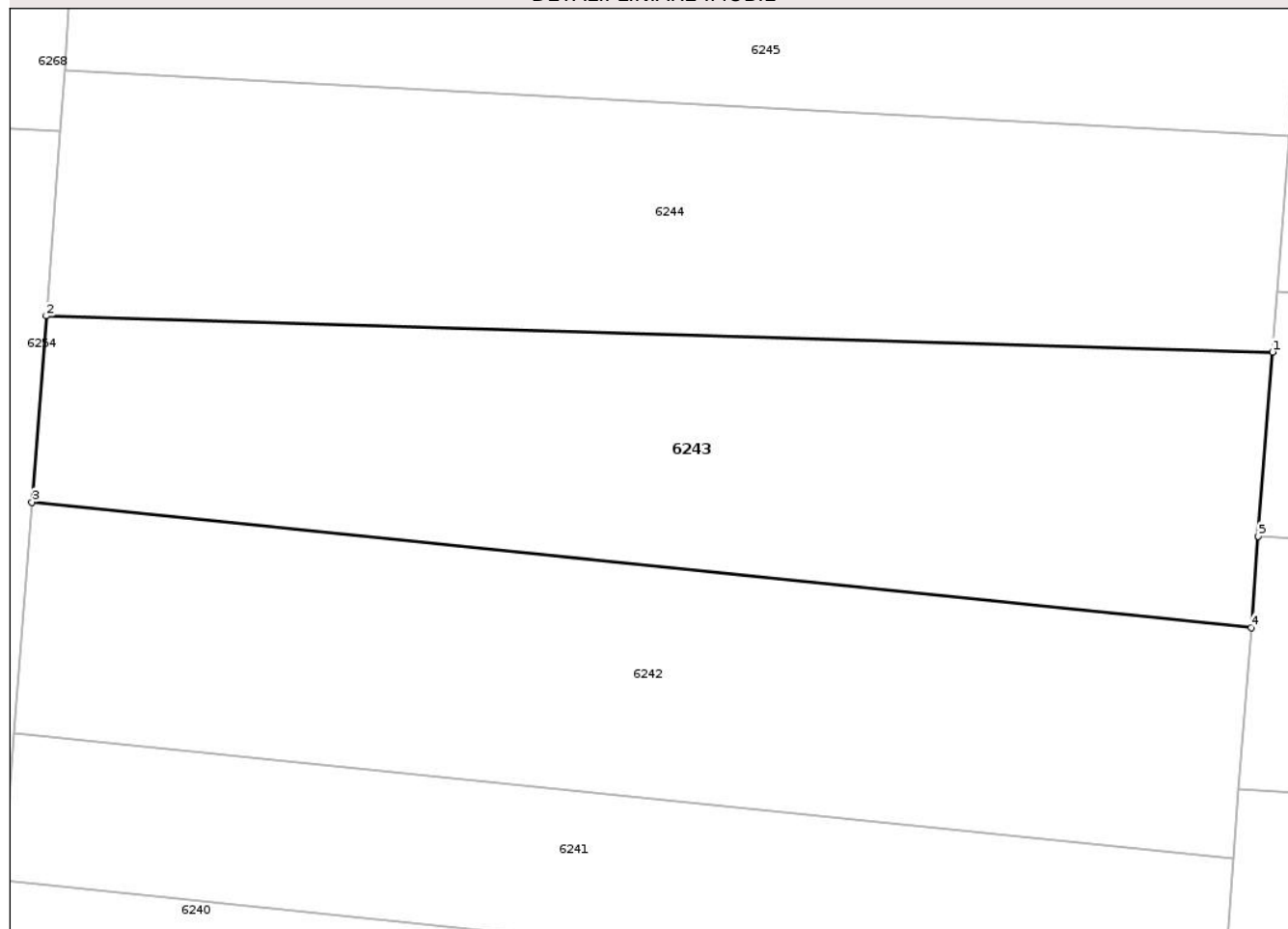
Anexa Nr. 1 La Partea I

Teren

Nr cadastral	Suprafața (mp)*	Observații / Referințe
	2.500	

* Suprafața este determinată în planul de proiecție Stereo 70.

DETALII LINIARE IMOBIL



Date referitoare la teren

Crt	Categorie folosință	Intra vilan	Suprafața (mp)	Tarla	Parcelă	Nr. topo	Observații / Referințe
1	arabil	NU	2.500	12	168/6	-	

Lungime Segmente

1) Valorile lungimilor segmentelor sunt obținute din proiecție în plan.

Punct început	X / Y	Punct sfârșit	X / Y	Lungime segment (** (m)
1	617.479,104 633.806,613	2	617.363,948 633.810,001	115.205
2	617.363,948 633.810,001	3	617.362,592 633.792,531	17.523
3	617.362,592 633.792,531	4	617.477,098 633.780,77	115.108
4	617.477,098 633.780,77	5	617.477,762 633.789,335	8.591
5	617.477,762 633.789,335	1	617.479,104 633.806,613	17.33

** Lungimile segmentelor sunt determinate în planul de proiecție Stereo 70 și sunt rotunjite la 1 milimetru.

*** Distanța dintre puncte este formată din segmente cumulate ce sunt mai mici decât valoarea 1 milimetru.

Neutilizabil în Circuitul
Civil

**DATE DESPRE IMOBILUL NR. 6245**

Oficiul de Cadastru și Publicitate Imobiliară NEAMT
Biroul de Cadastru și Publicitate Imobiliară Targu-Neamt

A. Partea I. Descrierea imobilului

TEREN Extravilan

Adresa: Jud. Neamt

Nr. Crt	Nr cadastral Nr. topografic	Suprafața* (mp)	Observații / Referințe
A1		2.100	Sector cadastral:19 Teren neimprejmuit;

B. Partea II. Proprietari și acte

Inscrieri privitoare la dreptul de proprietate și alte drepturi reale	Referințe
/	
Act Administrativ nr. 70/460, din 27/08/2001 emis de CJPSDPAT NEAMȚ;	
B1	A1
Intabulare, drept de PROPRIETATE, dobandit prin Reconstituire, cota actuala 1/1	
1) PAVĂL V NATALIA, LIPSĂ CNP	

C. Partea III. SARCINI .

Inscrieri privind dezmembramintele dreptului de proprietate, drepturi reale de garanție și sarcini	Referințe
NU SUNT	

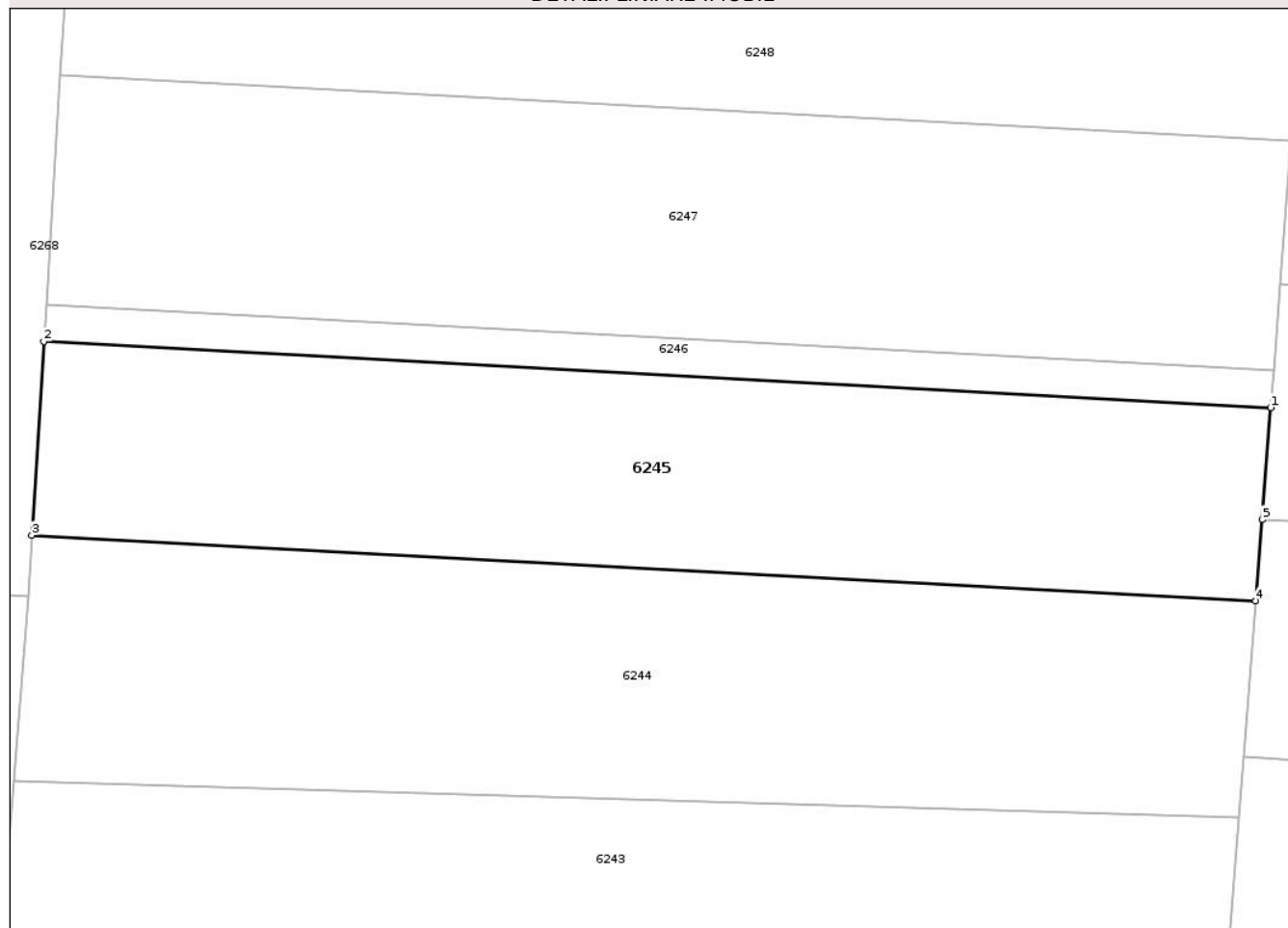
Anexa Nr. 1 La Partea I

Teren

Nr cadastral	Suprafața (mp)*	Observații / Referințe
	2.100	

* Suprafața este determinată în planul de proiecție Stereo 70.

DETALII LINIARE IMOBIL



Date referitoare la teren

Crt	Categorie folosință	Intra vilan	Suprafața (mp)	Tarla	Parcelă	Nr. topo	Observații / Referințe
1	pasune	NU	2.100	20	241/8	-	NR. TOPO CORECT TARLA 12, PARCELA 168/8

Lungime Segmente

1) Valorile lungimilor segmentelor sunt obținute din proiecție în plan.

Punct început	X / Y	Punct sfârșit	X / Y	Lungime segment (** (m)
1	617.482,086 633.845,032	2	617.366,785 633.851,236	115.468
2	617.366,785 633.851,236	3	617.365,651 633.833,062	18.209
3	617.365,651 633.833,062	4	617.480,676 633.826,873	115.192
4	617.480,676 633.826,873	5	617.481,269 633.834,51	7.659
5	617.481,269 633.834,51	1	617.482,086 633.845,032	10.554

** Lungimile segmentelor sunt determinate în planul de proiecție Stereo 70 și sunt rotunjite la 1 milimetru.

*** Distanța dintre puncte este formată din segmente cumulate ce sunt mai mici decât valoarea 1 milimetru.

Neutilizabil în Circuitul
Civil

**DATE DESPRE IMOBILUL NR. 6247**

Oficiul de Cadastru și Publicitate Imobiliară NEAMT
 Biroul de Cadastru și Publicitate Imobiliară Targu-Neamt

A. Partea I. Descrierea imobilului

TEREN Extravilan

Adresa: Jud. Neamt

Nr. Crt	Nr cadastral Nr. topografic	Suprafața* (mp)	Observații / Referințe
A1		2.500	Sector cadastral:19 Teren neimprejmuit;

B. Partea II. Proprietari și acte

Inscrieri privitoare la dreptul de proprietate și alte drepturi reale	Referințe
/	
Act Administrativ nr. 70/209, din 27/09/1995 emis de CJPSDPAT NEAMȚ;	
B1	A1
Intabulare, drept de PROPRIETATE, dobandit prin Reconstituire, cota actuala 1/1	
1) FILIP GH IOAN, LIPSĂ CNP	

C. Partea III. SARCINI .

Inscrieri privind dezmembramintele dreptului de proprietate, drepturi reale de garanție și sarcini	Referințe
NU SUNT	

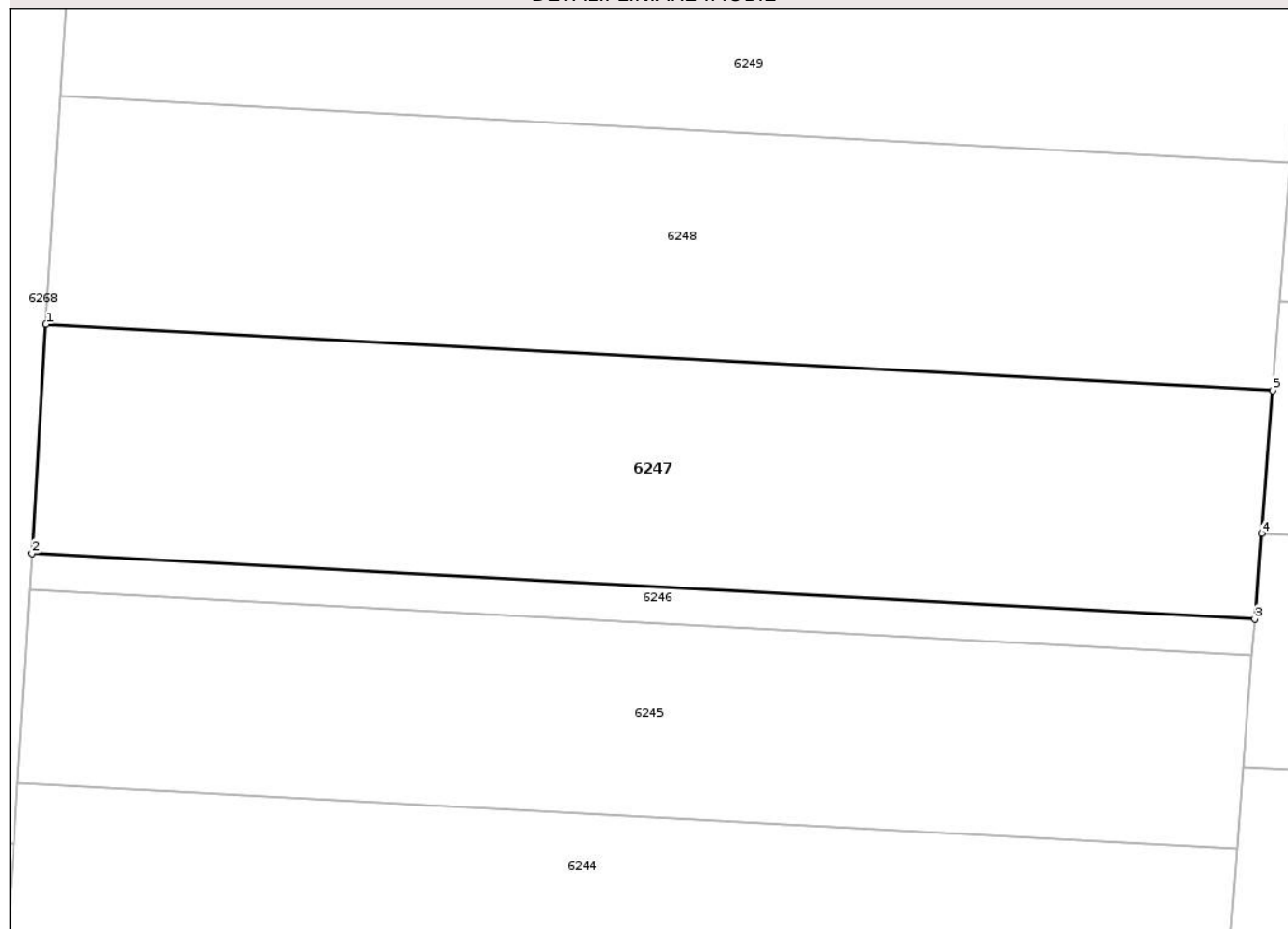
Anexa Nr. 1 La Partea I

Teren

Nr cadastral	Suprafața (mp)*	Observații / Referințe
	2.500	

* Suprafața este determinată în planul de proiecție Stereo 70.

DETALII LINIARE IMOBIL



Date referitoare la teren

Crt	Categorie folosință	Intravilan	Suprafața (mp)	Tarla	Parcelă	Nr. topo	Observații / Referințe
1	arabil	NU	2.500	12	168/2A	-	

Lungime Segmente

1) Valorile lungimilor segmentelor sunt obținute din proiecție în plan.

Punct început	X / Y	Punct sfârșit	X / Y	Lungime segment (** (m)
1	617.368,346 633.876,254	2	617.367,0 633.854,684	21.611
2	617.367,0 633.854,684	3	617.482,353 633.848,478	115.52
3	617.482,353 633.848,478	4	617.482,98 633.856,559	8.106
4	617.482,98 633.856,559	5	617.484,026 633.870,03	13.511
5	617.484,026 633.870,03	1	617.368,346 633.876,254	115.848

** Lungimile segmentelor sunt determinate în planul de proiecție Stereo 70 și sunt rotunjite la 1 milimetru.

*** Distanța dintre puncte este formată din segmente cumulate ce sunt mai mici decât valoarea 1 milimetru.

Neutilizabil în Circuitul
Civil

**DATE DESPRE IMOBILUL NR. 6252**

Oficiul de Cadastru și Publicitate Imobiliară NEAMT
Biroul de Cadastru și Publicitate Imobiliară Targu-Neamt

A. Partea I. Descrierea imobilului

TEREN Extravilan

Adresa: Jud. Neamt

Nr. Crt	Nr cadastral Nr. topografic	Suprafața* (mp)	Observații / Referințe
A1		3.000	Sector cadastral:19 Teren neimprejmuit;

B. Partea II. Proprietari și acte

Inscrieri privitoare la dreptul de proprietate și alte drepturi reale	Referințe
/	
Act Administrativ nr. 43/810, din 09/06/1997 emis de CJPSDPAT NEAMȚ;	
B1	A1
Intabulare, drept de PROPRIETATE, dobandit prin Reconstituire, cota actuala 1/1	
1) HRINCĂ D IOAN, LIPSĂ CNP	

C. Partea III. SARCINI .

Inscrieri privind dezmembramintele dreptului de proprietate, drepturi reale de garanție și sarcini	Referințe
NU SUNT	

Anexa Nr. 1 La Partea I

Teren

Nr cadastral	Suprafața (mp)*	Observații / Referințe
	3.000	

* Suprafața este determinată în planul de proiecție Stereo 70.



Date referitoare la teren

Crt	Categorie folosință	Intra vilan	Suprafața (mp)	Tarla	Parcelă	Nr. topo	Observații / Referințe
1	arabil	NU	2.355	12	165/43B	-	
2	faneata	NU	645	12	168/7C	-	

Lungime Segmente

1) Valorile lungimilor segmentelor sunt obținute din proiecție în plan.

Punct început	X / Y	Punct sfârșit	X / Y	Lungime segment (** (m)
1	617.304,377 633.596,956	2	617.322,413 633.829,325	233.068
2	617.322,413 633.829,325	3	617.329,456 633.923,847	94.784
3	617.329,456 633.923,847	4	617.320,085 633.923,121	9.399
4	617.320,085 633.923,121	5	617.297,779 633.635,515	288.47

Punct început	X / Y	Punct sfârșit	X / Y	Lungime segment (** (m)
5	617.297,779 633.635,515	6	617.298,142 633.616,297	19.222
6	617.298,142 633.616,297	7	617.300,354 633.608,211	8.383
7	617.300,354 633.608,211	8	617.302,866 633.599,027	9.522
8	617.302,866 633.599,027	1	617.304,377 633.596,956	2.563

** Lungimile segmentelor sunt determinate în planul de proiecție Stereo 70 și sunt rotunjite la 1 milimetru.

*** Distanța dintre puncte este formată din segmente cumulate ce sunt mai mici decât valoarea 1 milimetru.

Neutilizabil în Circuitul Civil

**DATE DESPRE IMOBILUL NR. 6253**

Oficiul de Cadastru și Publicitate Imobiliară NEAMT
 Biroul de Cadastru și Publicitate Imobiliară Targu-Neamt

A. Partea I. Descrierea imobilului

TEREN Extravilan

Adresa: Jud. Neamt

Nr. Crt	Nr cadastral Nr. topografic	Suprafața* (mp)	Observații / Referințe
A1		3.580	Sector cadastral:19 Teren neimprejmuit;

B. Partea II. Proprietari și acte

Inscrieri privitoare la dreptul de proprietate și alte drepturi reale	Referințe
/	
Hotarare Judecatoreasca nr. SC NR.2873, din 09/12/2019 emis de JUDECĂTORIA TÂRGU NEAMȚ;	
B1	A1
Intabulare, drept de PROPRIETATE, dobandit prin Hotarare Judecatoreasca, cota actuala 1/1 1) HÂRLAN V GEORGETA, LIPSĂ CNP	

C. Partea III. SARCINI .

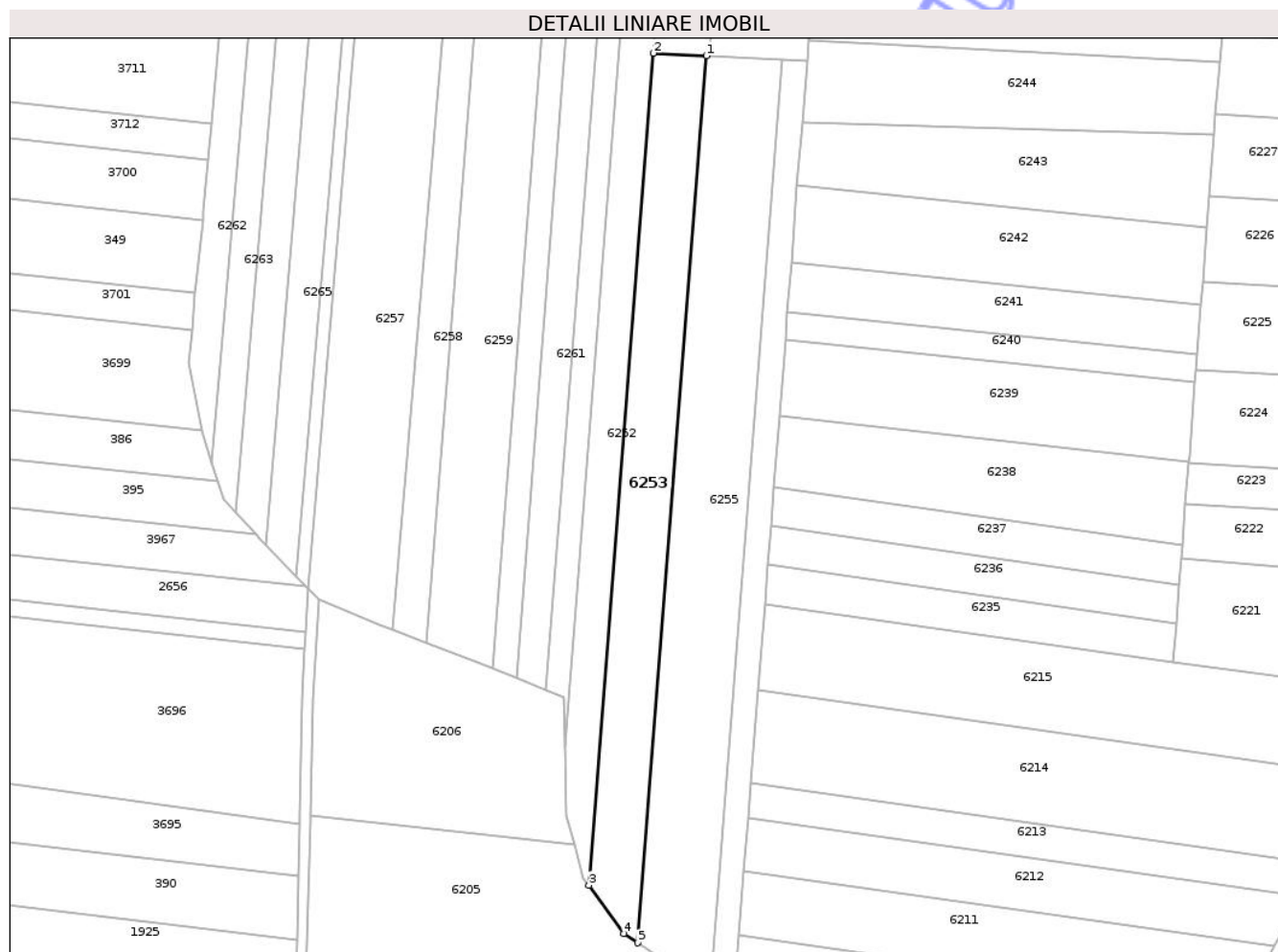
Inscrieri privind dezmembramintele dreptului de proprietate, drepturi reale de garanție și sarcini	Referințe
NU SUNT	

Anexa Nr. 1 La Partea I

Teren

Nr cadastral	Suprafața (mp)*	Observații / Referințe
	3.580	

* Suprafața este determinată în planul de proiecție Stereo 70.



Date referitoare la teren

Crt	Categorie folosință	Intravilan	Suprafața (mp)	Tarla	Parcelă	Nr. topo	Observații / Referințe
1	arabil	NU	2.141	12	165/42	-	
2	faneata	NU	1.439	12	168/19B, 168/21C	-	

Lungime Segmente

1) Valorile lungimilor segmentelor sunt obținute din proiecție în plan.

Punct început	X / Y	Punct sfârșit	X / Y	Lungime segment (** (m)
1	617.337,22 633.828,627	2	617.322,413 633.829,325	14.823
2	617.322,413 633.829,325	3	617.304,377 633.596,956	233.068
3	617.304,377 633.596,956	4	617.314,194 633.583,5	16.657
4	617.314,194 633.583,5	5	617.317,994 633.580,932	4.586

Punct început	X / Y	Punct sfârșit	X / Y	Lungime segment (** (m)
5	617.317,994 633.580,932	1	617.337,22 633.828,627	248.44

** Lungimile segmentelor sunt determinate în planul de proiecție Stereo 70 și sunt rotunjite la 1 milimetru.

*** Distanța dintre puncte este formată din segmente cumulate ce sunt mai mici decât valoarea 1 milimetru.

Neutilizabil în Circuitul Civil

**DATE DESPRE IMOBILUL NR. 6255**

Oficiul de Cadastru și Publicitate Imobiliară NEAMT
Biroul de Cadastru și Publicitate Imobiliară Targu-Neamt

A. Partea I. Descrierea imobilului

TEREN Extravilan

Adresa: Jud. Neamt

Nr. Crt	Nr cadastral Nr. topografic	Suprafața* (mp)	Observații / Referințe
A1		5.400	Sector cadastral:19 Teren neimprejmuit;

B. Partea II. Proprietari și acte

Inscrieri privitoare la dreptul de proprietate și alte drepturi reale	Referințe
/	
Act Administrativ nr. 70/219, din 10/06/1997 emis de CJPSDPAT NEAMȚ;	
B1	A1
Intabulare, drept de PROPRIETATE, dobandit prin Reconstituire, cota actuala 1/1	
1) HÎNGĂNESCU I MARIA, LIPSĂ CNP	

C. Partea III. SARCINI .

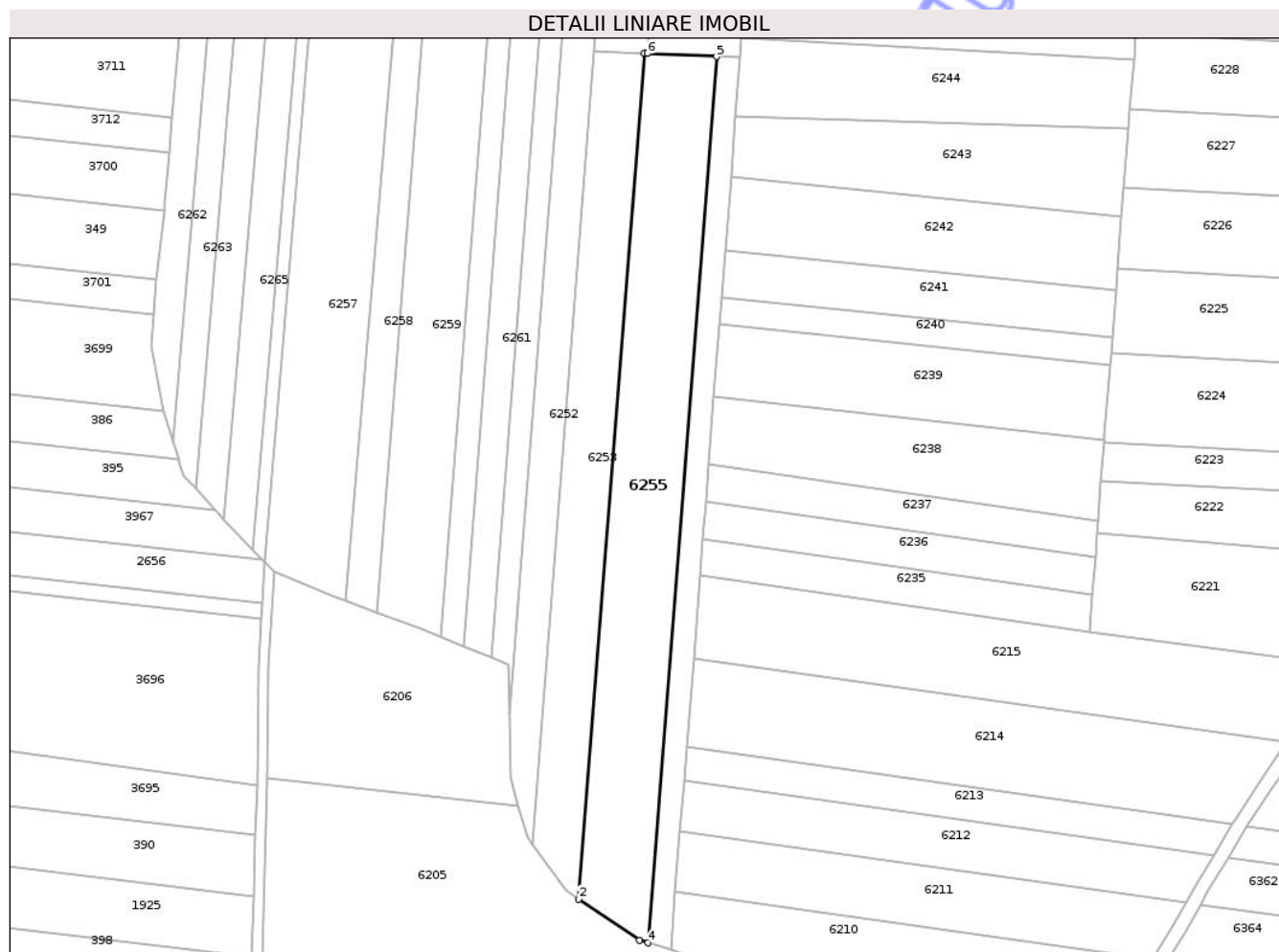
Inscrieri privind dezmembramintele dreptului de proprietate, drepturi reale de garanție și sarcini	Referințe
NU SUNT	

Anexa Nr. 1 La Partea I

Teren

Nr cadastral	Suprafața (mp)*	Observații / Referințe
	5.400	

* Suprafața este determinată în planul de proiecție Stereo 70.



Date referitoare la teren

Crt	Categorie folosință	Intra vilan	Suprafața (mp)	Tarla	Parcelă	Nr. topo	Observații / Referințe
1	arabil	NU	2.603	12	165/43	-	
2	faneata	NU	2.797	12	168/20B	-	

Lungime Segmente

1) Valorile lungimilor segmentelor sunt obținute din proiecție în plan.

Punct început	X / Y	Punct sfârșit	X / Y	Lungime segment (** (m))
1	617.337,22 633.828,627	2	617.317,994 633.580,932	248.44
2	617.317,994 633.580,932	3	617.335,816 633.568,889	21.51
3	617.335,816 633.568,889	4	617.338,263 633.568,145	2.558
4	617.338,263 633.568,145	5	617.358,404 633.827,628	260.264

Punct început	X / Y	Punct sfârșit	X / Y	Lungime segment (** (m)
5	617.358,404 633.827,628	6	617.338,179 633.828,582	20.248
6	617.338,179 633.828,582	1	617.337,22 633.828,627	0.96

** Lungimile segmentelor sunt determinate în planul de proiecție Stereo 70 și sunt rotunjite la 1 milimetru.

*** Distanța dintre puncte este formată din segmente cumulate ce sunt mai mici decât valoarea 1 milimetru.

Neutilizabil în Circuitul Civil



DATE DESPRE IMOBILUL NR. 6257

Oficiul de Cadastru și Publicitate Imobiliară NEAMT
Biroul de Cadastru și Publicitate Imobiliară Targu-Neamt

A. Partea I. Descrierea imobilului

TEREN Extravilan

Adresa: Jud. Neamt

Nr. Crt	Nr cadastral Nr. topografic	Suprafața* (mp)	Observații / Referințe
A1		6.300	Sector cadastral:19 Teren neimprejmuit;

B. Partea II. Proprietari și acte

Inscrieri privitoare la dreptul de proprietate și alte drepturi reale	Referințe
/	
Act Administrativ nr. 70/591, din 30/07/1999 emis de CJPSDPAT NEAMȚ;	
B1	A1
Intabulare, drept de PROPRIETATE, dobandit prin Reconstituire, cota actuala 1/1	
1) ZAMĂ C CONSTANTIN, LIPSĂ CNP	

C. Partea III. SARCINI .

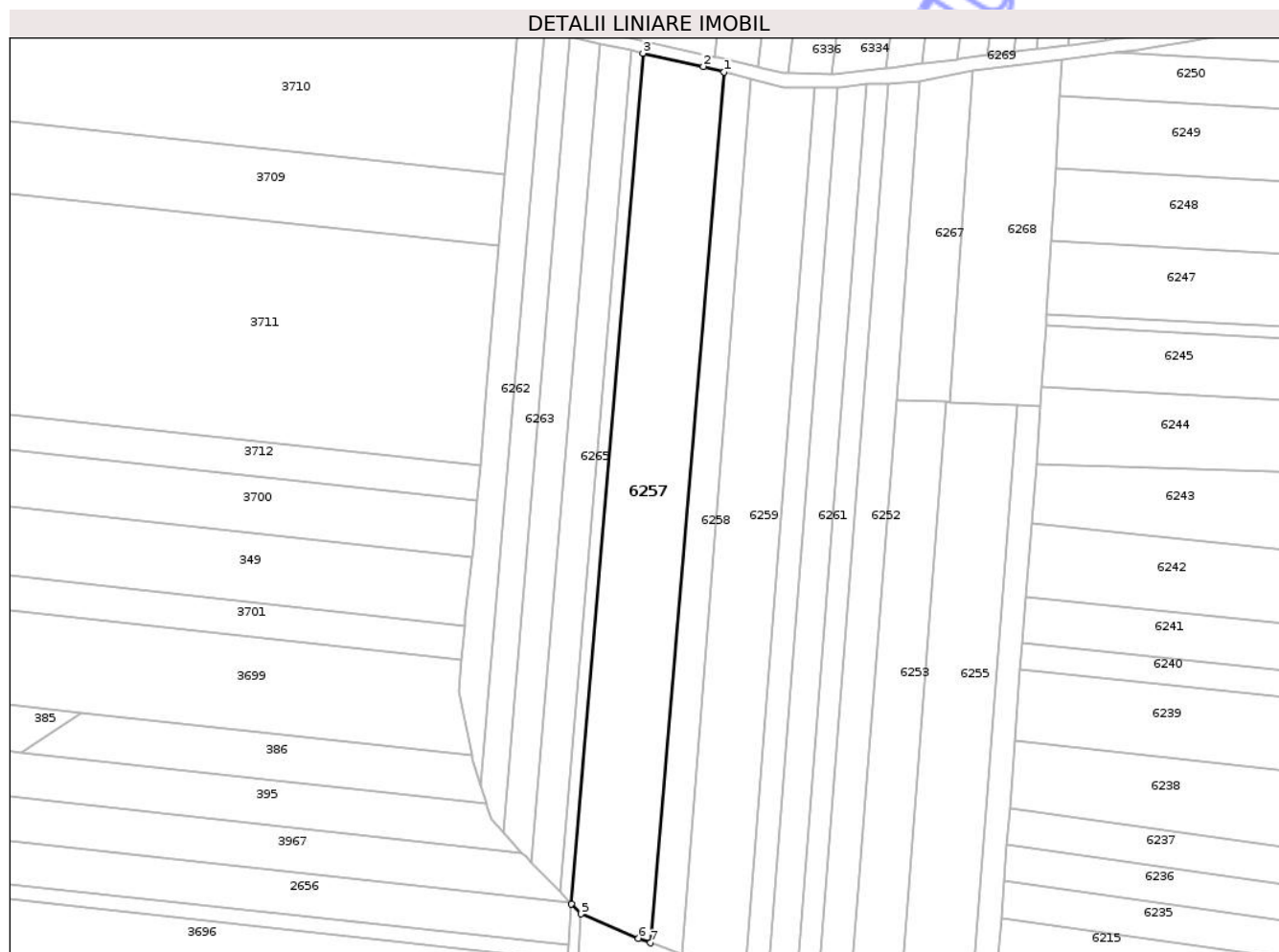
Inscrieri privind dezmembramintele dreptului de proprietate, drepturi reale de garanție și sarcini	Referințe
NU SUNT	

Anexa Nr. 1 La Partea I

Teren

Nr cadastral	Suprafața (mp)*	Observații / Referințe
	6.300	

* Suprafața este determinată în planul de proiecție Stereo 70.



Date referitoare la teren

Crt	Categorie folosință	Intravilan	Suprafața (mp)	Tarla	Parcelă	Nr. topo	Observații / Referințe
1	arabil	NU	4.247	12	167/26B	-	NR. TOPO CORECT PARCELA 165/26B
2	faneata	NU	800	12	163/7A	-	NR. TOPO CORECT PARCELA 165/7A
3	faneata	NU	1.253	12	168/15B	-	

Lungime Segmente

1) Valorile lungimilor segmentelor sunt obținute din proiecție în plan.

Punct început	X / Y	Punct sfârșit	X / Y	Lungime segment (** (m)
1	617.271,35 633.926,456	2	617.265,153 633.928,115	6.416
2	617.265,153 633.928,115	3	617.247,229 633.932,046	18.35
3	617.247,229 633.932,046	4	617.225,892 633.679,82	253.127
4	617.225,892 633.679,82	5	617.228,815 633.676,795	4.206

Punct început	X / Y	Punct sfârșit	X / Y	Lungime segment (** (m)
5	617.228,815 633.676,795	6	617.245,892 633.669,588	18.535
6	617.245,892 633.669,588	7	617.249,508 633.668,247	3.857
7	617.249,508 633.668,247	1	617.271,35 633.926,456	259.132

** Lungimile segmentelor sunt determinate în planul de proiecție Stereo 70 și sunt rotunjite la 1 milimetru.

*** Distanța dintre puncte este formată din segmente cumulate ce sunt mai mici decât valoarea 1 milimetru.

Neutilizabil în Circuitul Civil

**DATE DESPRE IMOBILUL NR. 6258**

Oficiul de Cadastru și Publicitate Imobiliară NEAMT
Biroul de Cadastru și Publicitate Imobiliară Targu-Neamt

A. Partea I. Descrierea imobilului

TEREN Extravilan

Adresa: Jud. Neamt

Nr. Crt	Nr cadastral Nr. topografic	Suprafața* (mp)	Observații / Referințe
A1		2.296	Sector cadastral:19 Teren neimprejmuit;

B. Partea II. Proprietari și acte

Inscrieri privitoare la dreptul de proprietate și alte drepturi reale	Referințe
/	
Act Notarial nr. CM NR.17, din 21/02/2003 emis de BNP DAVID DANIELA;	
B1	A1
Intabulare, drept de PROPRIETATE, dobandit prin Iesire Din Indiviziune, cota actuala 1/1	
1) TĂNĂSELEA V STAN, LIPSĂ CNP	

C. Partea III. SARCINI .

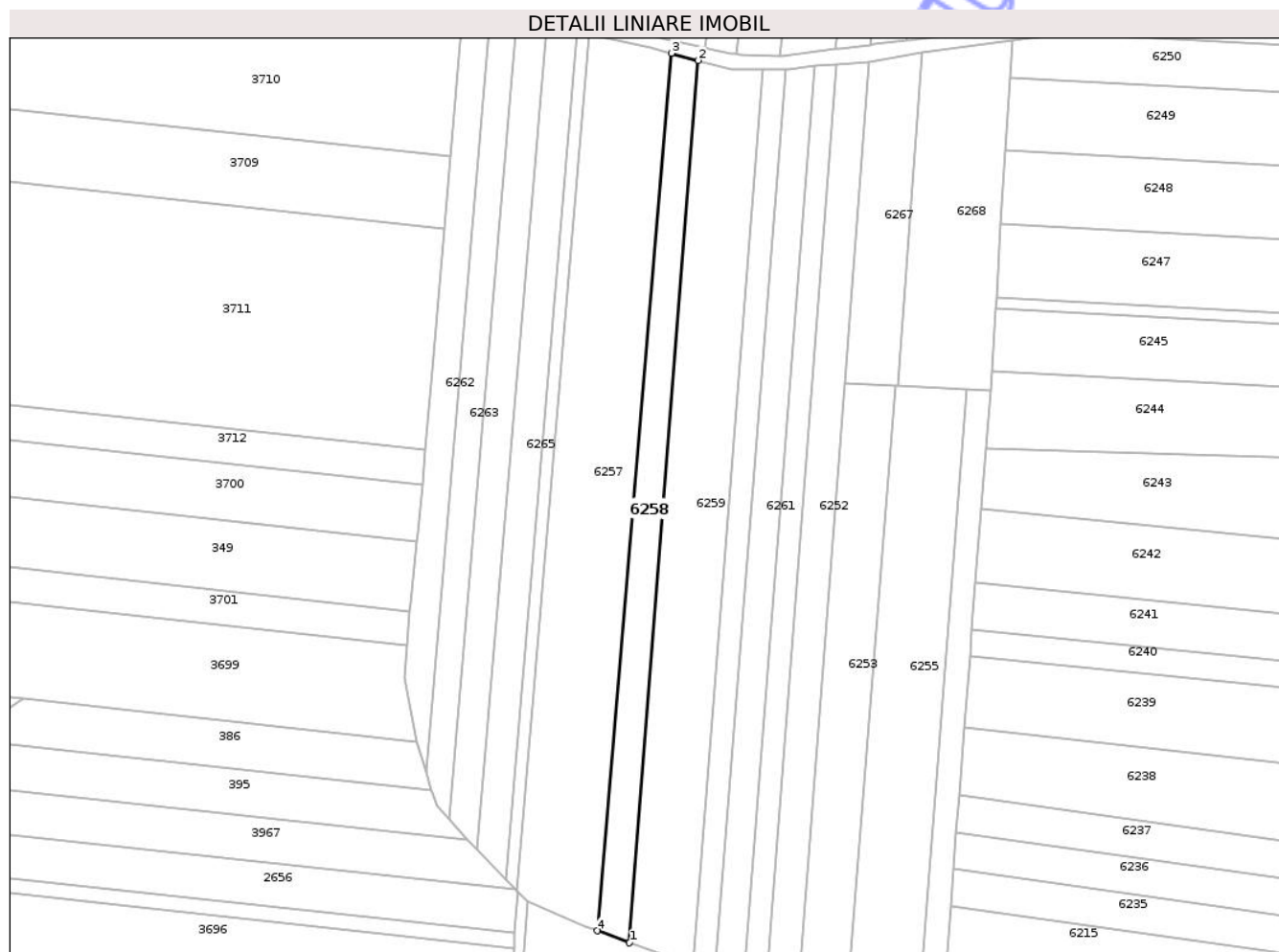
Inscrieri privind dezmembramintele dreptului de proprietate, drepturi reale de garanție și sarcini	Referințe
NU SUNT	

Anexa Nr. 1 La Partea I

Teren

Nr cadastral	Suprafața (mp)*	Observații / Referințe
	2.296	

* Suprafața este determinată în planul de proiecție Stereo 70.



Date referitoare la teren

Crt	Categorie folosință	Intravilan	Suprafața (mp)	Tarla	Parcelă	Nr. topo	Observații / Referințe
1	arabil	NU	1.924	11	165/89A	-	NR. TOPO CORECT TARLA 12
2	faneata	NU	372	11	168/89B	-	

Lungime Segmente

1) Valorile lungimilor segmentelor sunt obținute din proiecție în plan.

Punct început	X / Y	Punct sfârșit	X / Y	Lungime segment (** (m)
1	617.258,994 633.664,728	2	617.279,147 633.924,369	260.422
2	617.279,147 633.924,369	3	617.271,35 633.926,456	8.071
3	617.271,35 633.926,456	4	617.249,508 633.668,247	259.132
4	617.249,508 633.668,247	1	617.258,994 633.664,728	10.118

** Lungimile segmentelor sunt determinate în planul de proiecție Stereo 70 și sunt rotunjite la 1 milimetru.

*** Distanța dintre puncte este formată din segmente cumulate ce sunt mai mici decât valoarea 1 milimetru.

Neutilizabil în Circuitul
Civil

**DATE DESPRE IMOBILUL NR. 6259**

Oficiul de Cadastru și Publicitate Imobiliară NEAMT
Biroul de Cadastru și Publicitate Imobiliară Targu-Neamt

A. Partea I. Descrierea imobilului

TEREN Extravilan

Adresa: Jud. Neamt

Nr. Crt	Nr cadastral Nr. topografic	Suprafața* (mp)	Observații / Referințe
A1		5.000	Sector cadastral:19 Teren neimprejmuit;

B. Partea II. Proprietari și acte

Inscrieri privitoare la dreptul de proprietate și alte drepturi reale	Referințe
/	
Act Administrativ nr. 70/1082, din 14/11/2003 emis de CJPSDPAT NEAMT;	
B1	A1
Intabulare, drept de PROPRIETATE, dobandit prin Reconstituire, cota actuala 1/1	
1) TĂNĂSELEA D PETRU, LIPSĂ CNP	
2) LIVADĂ GROSU GHEORGHE, LIPSĂ CNP	

C. Partea III. SARCINI .

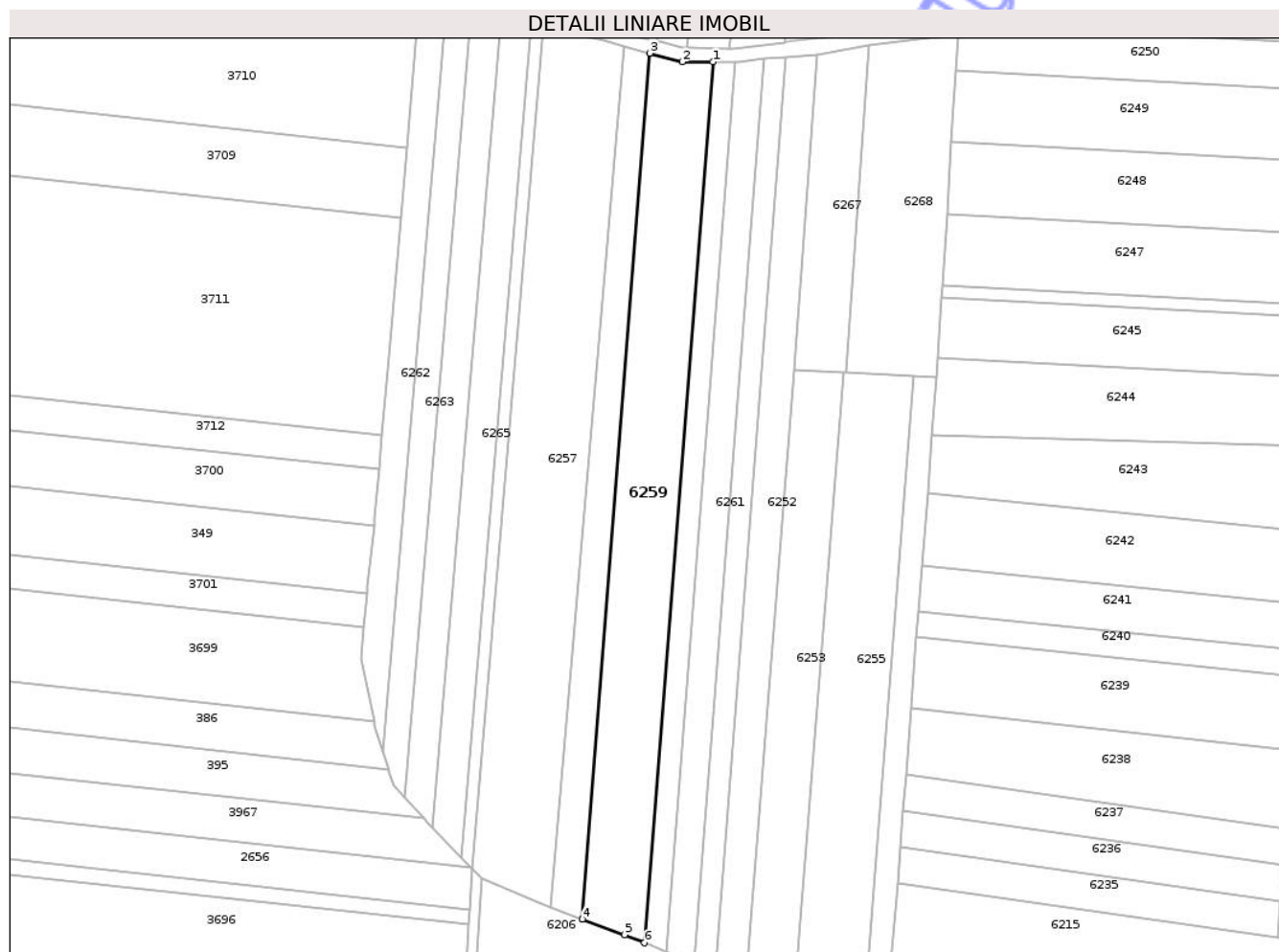
Inscrieri privind dezmembramintele dreptului de proprietate, drepturi reale de garanție și sarcini	Referințe
NU SUNT	

Anexa Nr. 1 La Partea I

Teren

Nr cadastral	Suprafața (mp)*	Observații / Referințe
	5.000	

* Suprafața este determinată în planul de proiecție Stereo 70.



Date referitoare la teren

Crt	Categorie folosință	Intravilan	Suprafața (mp)	Tarla	Parcelă	Nr. topo	Observații / Referințe
1	arabil	NU	3.974	12	167/19B	-	NR. TOPO CORECT PARCELA 165/19B
2	pasune	NU	450	12	168/8C	-	NR. TOPO CORECT PARCELA 165/8C
3	pasune	NU	576	12	168/8D	-	

Lungime Segmente

1) Valorile lungimilor segmentelor sunt obținute din proiecție în plan.

Punct început	X / Y	Punct sfârșit	X / Y	Lungime segment (** (m)
1	617.298,089 633.921,791	2	617.288,869 633.921,767	9.221
2	617.288,869 633.921,767	3	617.279,147 633.924,369	10.064
3	617.279,147 633.924,369	4	617.258,994 633.664,728	260.422
4	617.258,994 633.664,728	5	617.271,575 633.660,06	13.419

Punct început	X / Y	Punct sfârșit	X / Y	Lungime segment (** (m)
5	617.271,575 633.660,06	6	617.277,585 633.657,634	6.482
6	617.277,585 633.657,634	1	617.298,089 633.921,791	264.951

** Lungimile segmentelor sunt determinate în planul de proiecție Stereo 70 și sunt rotunjite la 1 milimetru.

*** Distanța dintre puncte este formată din segmente cumulate ce sunt mai mici decât valoarea 1 milimetru.

Neutilizabil în Circuitul Civil

**DATE DESPRE IMOBILUL NR. 6260**

Oficiul de Cadastru și Publicitate Imobiliară NEAMT
Biroul de Cadastru și Publicitate Imobiliară Targu-Neamt

A. Partea I. Descrierea imobilului

TEREN Extravilan

Adresa: Jud. Neamt

Nr. Crt	Nr cadastral Nr. topografic	Suprafața* (mp)	Observații / Referințe
A1		1.800	Sector cadastral:19 Teren neimprejmuit;

B. Partea II. Proprietari și acte

Inscrieri privitoare la dreptul de proprietate și alte drepturi reale	Referințe
/	
Act Administrativ nr. 70/163, din 29/01/1997 emis de CJPSDPAT NEAMȚ;	
B1	A1
Intabulare, drept de PROPRIETATE, dobandit prin Reconstituire, cota actuala 1/1	
1) CĂLUGĂRU N CONSTANTIN, LIPSĂ CNP	

C. Partea III. SARCINI .

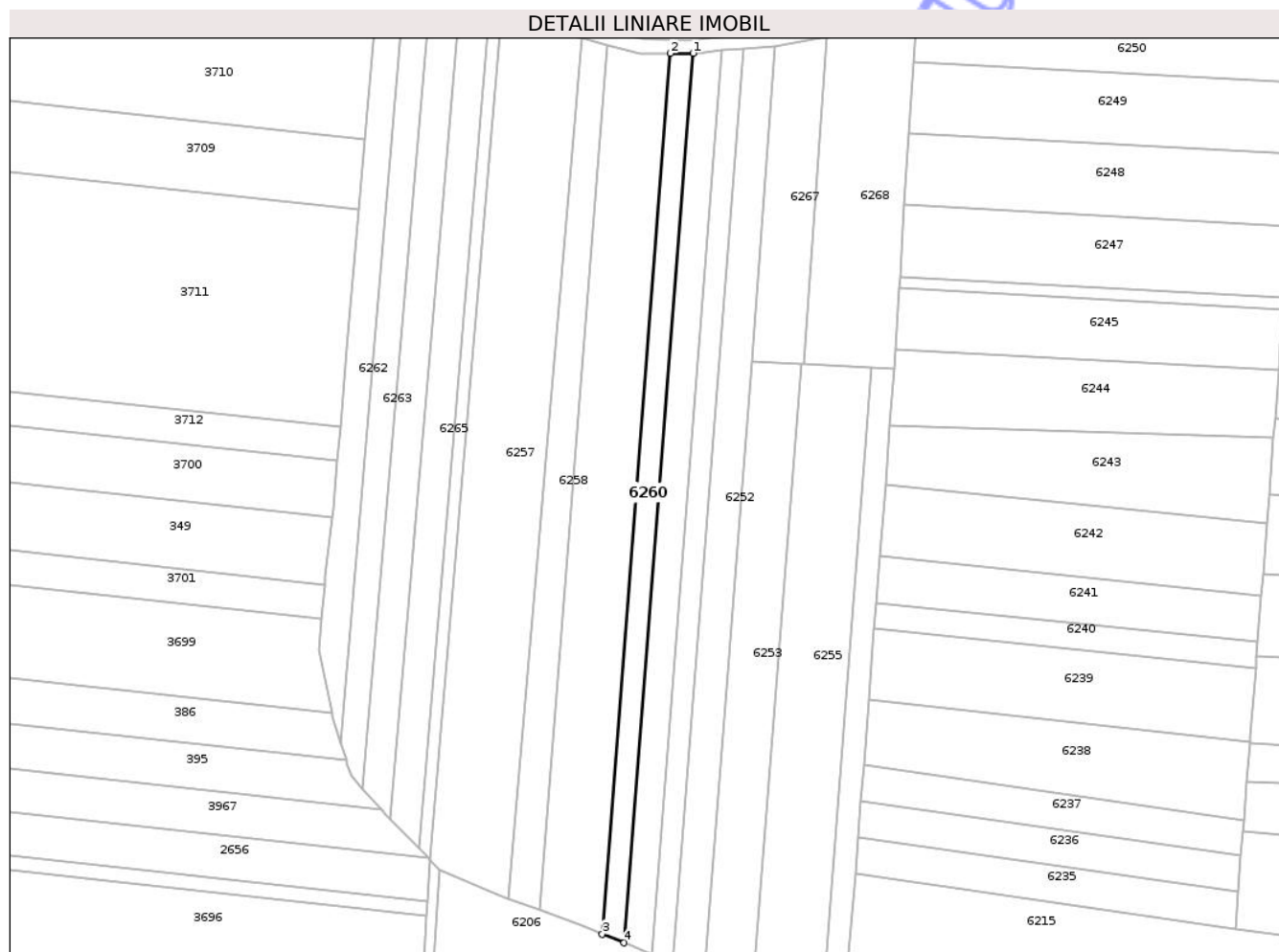
Inscrieri privind dezmembramintele dreptului de proprietate, drepturi reale de garanție și sarcini	Referințe
NU SUNT	

Anexa Nr. 1 La Partea I

Teren

Nr cadastral	Suprafața (mp)*	Observații / Referințe
	1.800	

* Suprafața este determinată în planul de proiecție Stereo 70.



Date referitoare la teren

Crt	Categorie folosință	Intra vilan	Suprafața (mp)	Tarla	Parcelă	Nr. topo	Observații / Referințe
1	arabil	NU	1.627	12	164/54C	-	NR. TOPO CORECT PARCELA 165/54C
2	faneata	NU	173	12	168/17C	-	

Lungime Segmente

1) Valorile lungimilor segmentelor sunt obținute din proiecție în plan.

Punct început	X / Y	Punct sfârșit	X / Y	Lungime segment (** (m))
1	617.304,871 633.921,808	2	617.298,089 633.921,791	6.781
2	617.298,089 633.921,791	3	617.277,585 633.657,634	264.951
3	617.277,585 633.657,634	4	617.284,159 633.654,98	7.089
4	617.284,159 633.654,98	1	617.304,871 633.921,808	267.63

** Lungimile segmentelor sunt determinate în planul de proiecție Stereo 70 și sunt rotunjite la 1 milimetru.

*** Distanța dintre puncte este formată din segmente cumulate ce sunt mai mici decât valoarea 1 milimetru.

Neutilizabil în Circuitul
Civil

**DATE DESPRE IMOBILUL NR. 6263**

Oficiul de Cadastru și Publicitate Imobiliară NEAMT
Biroul de Cadastru și Publicitate Imobiliară Targu-Neamt

A. Partea I. Descrierea imobilului

TEREN Extravilan

Adresa: Jud. Neamt

Nr. Crt	Nr cadastral Nr. topografic	Suprafața* (mp)	Observații / Referințe
A1		1.800	Sector cadastral:19 Teren neimprejmuit;

B. Partea II. Proprietari și acte

Inscrieri privitoare la dreptul de proprietate și alte drepturi reale	Referințe
/	
Act Administrativ nr. 70/147, din 29/08/2001 emis de CJPSDPAT NEAMȚ;	
B1	A1
Intabulare, drept de PROPRIETATE, dobandit prin Reconstituire, cota actuala 1/1	
1) COJOCARIU GH PETREA, LIPSĂ CNP	

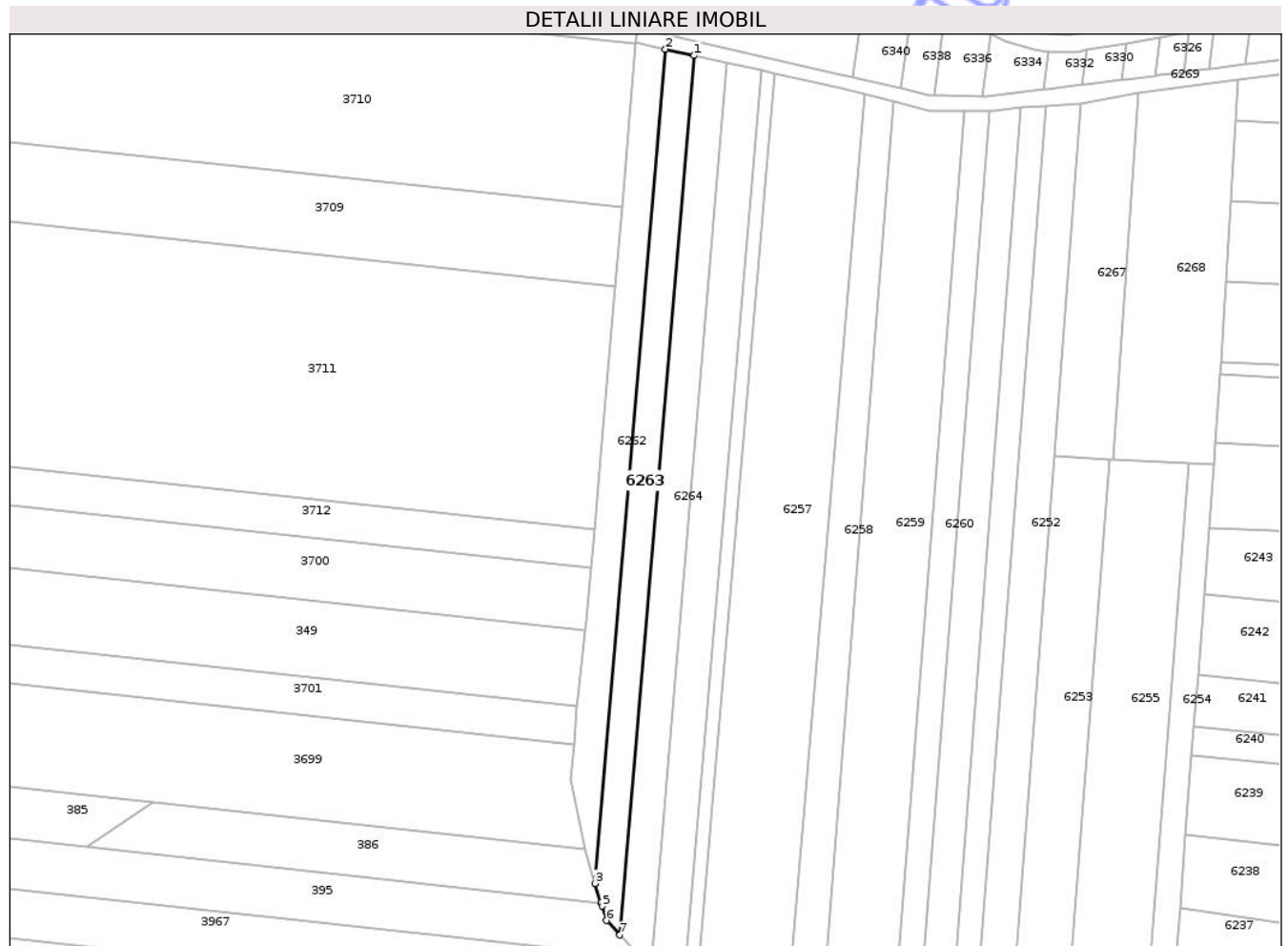
C. Partea III. SARCINI .

Inscrieri privind dezmembramintele dreptului de proprietate, drepturi reale de garanție și sarcini	Referințe
NU SUNT	

Teren

Nr cadastral	Suprafața (mp)*	Observații / Referințe
	1.800	

* Suprafața este determinată în planul de proiecție Stereo 70.



Date referitoare la teren

Crt	Categorie folosință	Intra vilan	Suprafața (mp)	Tarla	Parcelă	Nr. topo	Observații / Referințe
1	arabil	NU	1.356	12	165/14B	-	
2	faneata	NU	444	12	168/3B	-	

Lungime Segmente

1) Valorile lungimilor segmentelor sunt obținute din proiecție în plan.

Punct început	X / Y	Punct sfârșit	X / Y	Lungime segment (** (m))
1	617.225,669 633.936,774	2	617.218,022 633.938,452	7.829
2	617.218,022 633.938,452	3	617.199,107 633.714,85	224.401
3	617.199,107 633.714,85	4	617.200,729 633.709,682	5.416
4	617.200,729 633.709,682	5	617.201,003 633.708,811	0.913

Punct început	X / Y	Punct sfârșit	X / Y	Lungime segment (** (m)
5	617.201,003 633.708,811	6	617.202,229 633.704,927	4.073
6	617.202,229 633.704,927	7	617.205,732 633.701,093	5.193
7	617.205,732 633.701,093	1	617.225,669 633.936,774	236.523

** Lungimile segmentelor sunt determinate în planul de proiecție Stereo 70 și sunt rotunjite la 1 milimetru.

*** Distanța dintre puncte este formată din segmente cumulate ce sunt mai mici decât valoarea 1 milimetru.

Neutilizabil în Circuitul Civil



DATE DESPRE IMOBILUL NR. 6267

Oficiul de Cadastru și Publicitate Imobiliară NEAMȚ
Biroul de Cadastru și Publicitate Imobiliară Targu-Neamt

A. Partea I. Descrierea imobilului

TEREN Extravilan

Adresa: Jud. Neamt

Nr. Crt	Nr cadastral Nr. topografic	Suprafața* (mp)	Observații / Referințe
A1		1.500	Sector cadastral:19 Teren neimprejmuit;

B. Partea II. Proprietari și acte

Inscrieri privitoare la dreptul de proprietate și alte drepturi reale	Referințe
/	
Act Administrativ nr. 70/471, din 12/03/2003 emis de CJPSDPAT NEAMȚ;	
B1	A1
Intabulare, drept de PROPRIETATE, dobandit prin Reconstituire, cota actuala 1/1	
1) PÎRLEA C NATALIA, LIPSĂ CNP	

C. Partea III. SARCINI .

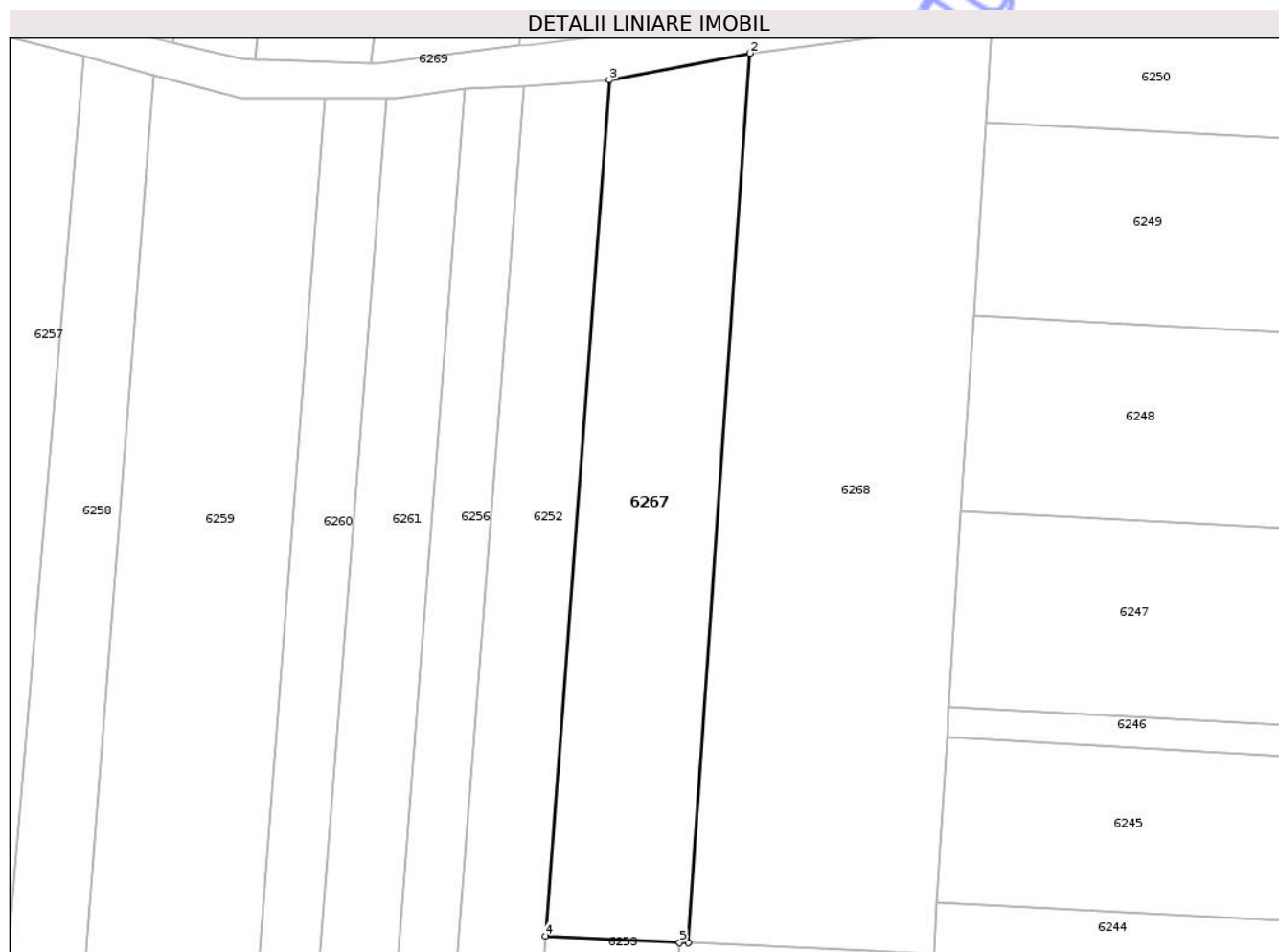
Inscrieri privind dezmembramintele dreptului de proprietate, drepturi reale de garanție și sarcini	Referințe
NU SUNT	

Anexa Nr. 1 La Partea I

Teren

Nr cadastral	Suprafața (mp)*	Observații / Referințe
	1.500	

* Suprafața este determinată în planul de proiecție Stereo 70.



Date referitoare la teren

Crt	Categorie folosință	Intra vilan	Suprafața (mp)	Tarla	Parcelă	Nr. topo	Observații / Referințe
1	faneata	NU	1.500	12	166/5A	-	NR. TOPO CORECT PARCELA 168/5A

Lungime Segmente

1) Valorile lungimilor segmentelor sunt obținute din proiecție în plan.

Punct început	X / Y	Punct sfârșit	X / Y	Lungime segment (** (m)
1	617.338,179 633.828,582	2	617.344,978 633.926,809	98.462
2	617.344,978 633.926,809	3	617.329,456 633.923,847	15.801
3	617.329,456 633.923,847	4	617.322,413 633.829,325	94.784
4	617.322,413 633.829,325	5	617.337,22 633.828,627	14.823
5	617.337,22 633.828,627	1	617.338,179 633.828,582	0.96

** Lungimile segmentelor sunt determinate în planul de proiecție Stereo 70 și sunt rotunjite la 1 milimetru.

*** Distanța dintre puncte este formată din segmente cumulate ce sunt mai mici decât valoarea 1 milimetru.

Neutilizabil în Circuitul
Civil

**DATE DESPRE IMOBILUL NR. 6268**

Oficiul de Cadastru și Publicitate Imobiliară NEAMȚ
 Biroul de Cadastru și Publicitate Imobiliară Targu-Neamt

A. Partea I. Descrierea imobilului

TEREN Extravilan

Adresa: Jud. Neamt

Nr. Crt	Nr cadastral Nr. topografic	Suprafața* (mp)	Observații / Referințe
A1		2.700	Sector cadastral:19 Teren neimprejmuit;

B. Partea II. Proprietari și acte

Inscrieri privitoare la dreptul de proprietate și alte drepturi reale	Referințe
/	
Act Administrativ nr. 70/979, din 29/01/1997 emis de CJPSDPAT NEAMȚ;	
B1	A1
Intabulare, drept de PROPRIETATE, dobandit prin Reconstituire, cota actuala 1/1	
1) NECHITA P VERGINA, LIPSĂ CNP	

C. Partea III. SARCINI .

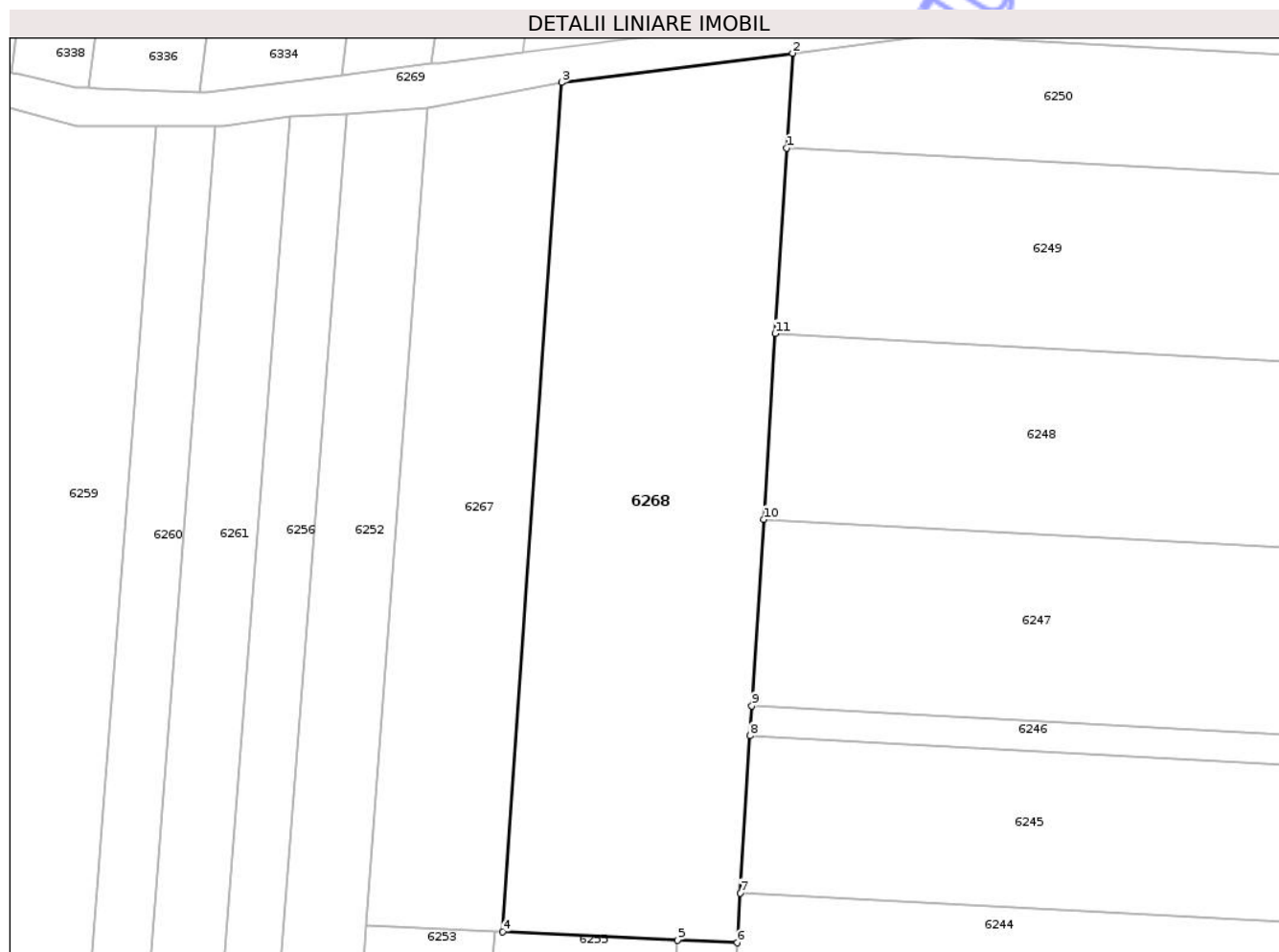
Inscrieri privind dezmembramintele dreptului de proprietate, drepturi reale de garanție și sarcini	Referințe
NU SUNT	

Anexa Nr. 1 La Partea I

Teren

Nr cadastral	Suprafața (mp)*	Observații / Referințe
	2.700	

* Suprafața este determinată în planul de proiecție Stereo 70.



Date referitoare la teren

Crt	Categorie folosință	Intra vilan	Suprafața (mp)	Tarla	Parcelă	Nr. topo	Observații / Referințe
1	arabil	NU	2.700	12	168/7C	-	

Lungime Segmente

1) Valorile lungimilor segmentelor sunt obținute din proiecție în plan.

Punct început	X / Y	Punct sfârșit	X / Y	Lungime segment (** (m)
1	617.371,026 633.919,211	2	617.371,71 633.930,172	10.982
2	617.371,71 633.930,172	3	617.344,978 633.926,809	26.943
3	617.344,978 633.926,809	4	617.338,179 633.828,582	98.462
4	617.338,179 633.828,582	5	617.358,404 633.827,628	20.248
5	617.358,404 633.827,628	6	617.365,291 633.827,304	6.894

Punct început	X / Y	Punct sfârșit	X / Y	Lungime segment (** (m)
6	617.365,291 633.827,304	7	617.365,651 633.833,062	5.77
7	617.365,651 633.833,062	8	617.366,785 633.851,236	18.209
8	617.366,785 633.851,236	9	617.367,0 633.854,684	3.455
9	617.367,0 633.854,684	10	617.368,346 633.876,254	21.611
10	617.368,346 633.876,254	11	617.369,688 633.897,762	21.55
11	617.369,688 633.897,762	1	617.371,026 633.919,211	21.49

** Lungimile segmentelor sunt determinate în planul de proiecție Stereo 70 și sunt rotunjite la 1 milimetru.

*** Distanța dintre puncte este formată din segmente cumulate ce sunt mai mici decât valoarea 1 milimetru.

Neutilizabil în Circuitul Civil

**DATE DESPRE IMOBILUL NR. 6269**

Oficiul de Cadastru și Publicitate Imobiliară NEAMT
Biroul de Cadastru și Publicitate Imobiliară Targu-Neamt

A. Partea I. Descrierea imobilului

TEREN Extravilan

Adresa: Jud. Neamt

Nr. Crt	Nr cadastral Nr. topografic	Suprafața* (mp)	Observații / Referințe
A1		1.789	Sector cadastral:19 Teren neimprejmuit;

B. Partea II. Proprietari și acte

Inscrieri privitoare la dreptul de proprietate și alte drepturi reale	Referințe
/	
Act Administrativ nr. 666, din 27/01/2025 emis de COMUNA URECHENI;	
B1	Inscrierea posesiei, drept de PROPRIETATE, dobandit prin Lege, cota actuala 1/1
	1) NEIDENTIFICAT NEIDENTIFICAT
Act Normativ nr. 7, din 13/03/1996 emis de PARLAMENTUL ROMÂNIEI (Art. 13);	
B2	Se notează mențiunea de proprietar neidentificat.

C. Partea III. SARCINI .

Inscrieri privind dezmembramintele dreptului de proprietate, drepturi reale de garanție și sarcini	Referințe
NU SUNT	

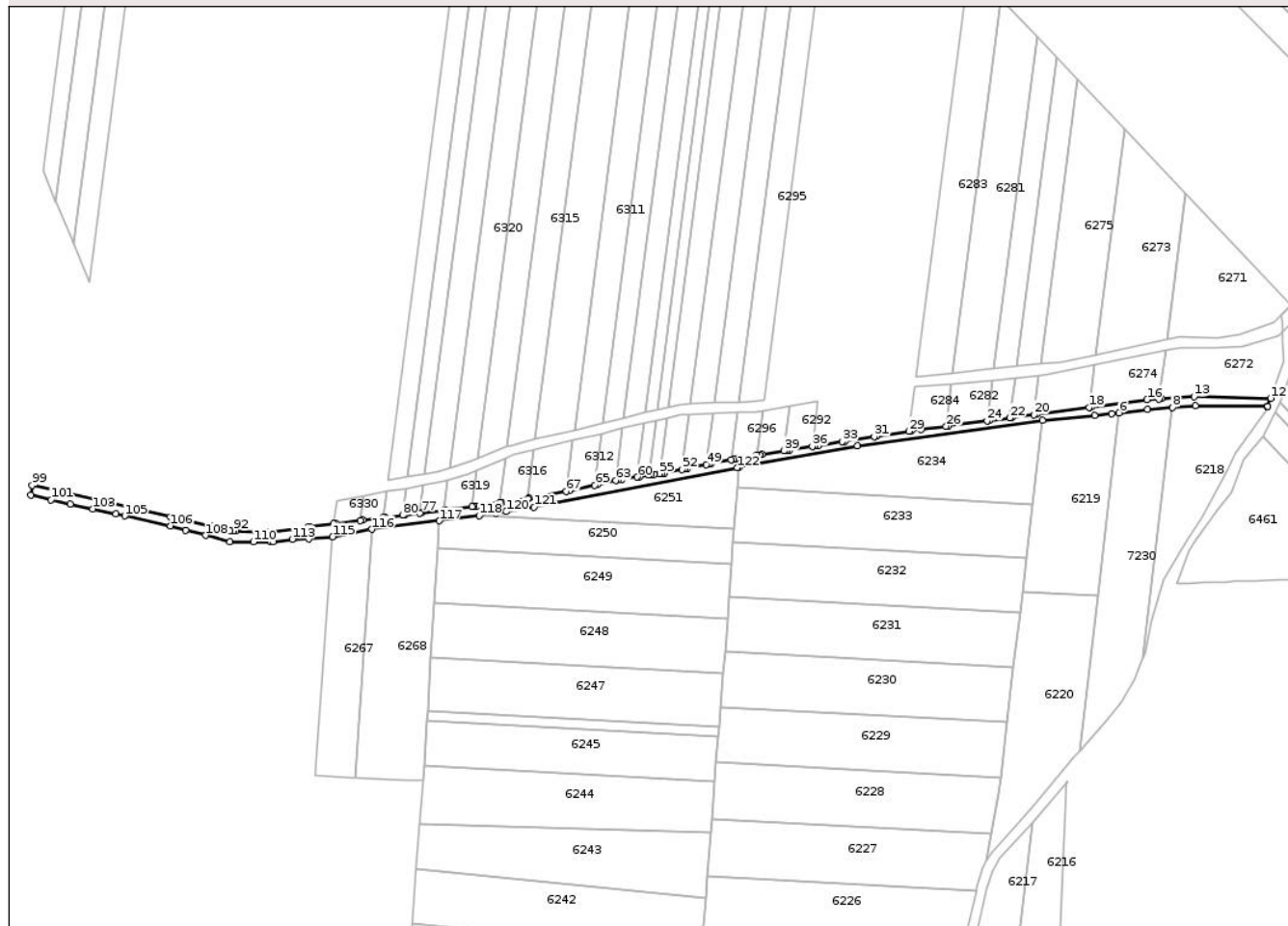
Anexa Nr. 1 La Partea I

Teren

Nr cadastral	Suprafața (mp)*	Observații / Referințe
	1.789	

* Suprafața este determinată în planul de proiecție Stereo 70.

DETALII LINIARE IMOBIL



Date referitoare la teren

Crt	Categorie folosință	Intravilan	Suprafața (mp)	Tarla	Parcelă	Nr. topo	Observații / Referințe
1	ape curgătoare	NU	1.789	12	163	-	CANAL

Lungime Segmente

1) Valorile lungimilor segmentelor sunt obținute din proiecție în plan.

Punct început	X / Y	Punct sfârșit	X / Y	Lungime segment	Punct început	X / Y	Punct sfârșit	X / Y	Lungime segment	Punct început	X / Y	Punct sfârșit	X / Y	Lungime segment
1	617.490,331 633.951,259	2	617.537,13 633.959,766	47.566	2	617.537,13 633.959,766	3	617.610,366 633.969,776	73.917	3	617.610,366 633.969,776	4	617.631,114 633.971,75	20.842
4	617.631,114 633.971,75	5	617.637,854 633.972,527	6.784	5	617.637,854 633.972,527	6	617.640,738 633.972,86	2.904	6	617.640,738 633.972,86	7	617.651,976 633.974,156	11.312
7	617.651,976 633.974,156	8	617.661,814 633.974,987	9.873	8	617.661,814 633.974,987	9	617.670,857 633.975,752	9.075	9	617.670,857 633.975,752	10	617.699,291 633.975,403	28.436
10	617.699,291 633.975,403	11	617.699,61 633.975,381	0.32	11	617.699,61 633.975,381	12	617.700,723 633.978,579	3.386	12	617.700,723 633.978,579	13	617.670,43 633.979,295	30.301
13	617.670,43 633.979,295	14	617.657,441 633.978,426	13.018	14	617.657,441 633.978,426	15	617.656,642 633.978,373	0.8	15	617.656,642 633.978,373	16	617.651,78 633.978,048	4.873

Punct început	X / Y	Punct sfârșit	X / Y	Lungime segment	Punct început	X / Y	Punct sfârșit	X / Y	Lungime segment	Punct început	X / Y	Punct sfârșit	X / Y	Lungime segment
16	617.651,78 633.978,048	17	617.629,65 633.975,12	22.324	17	617.629,65 633.975,12	18	617.628,785 633.975,005	0.872	18	617.628,785 633.975,005	19	617.607,931 633.972,246	21.036
19	617.607,931 633.972,246	20	617.607,014 633.972,124	0.925	20	617.607,014 633.972,124	21	617.598,409 633.970,986	8.68	21	617.598,409 633.970,986	22	617.597,446 633.970,858	0.971
22	617.597,446 633.970,858	23	617.589,527 633.969,81	7.988	23	617.589,527 633.969,81	24	617.588,533 633.969,679	1.002	24	617.588,533 633.969,679	25	617.573,256 633.967,657	15.41
25	617.573,256 633.967,657	26	617.572,23 633.967,533	1.033	26	617.572,23 633.967,533	27	617.562,451 633.966,351	9.851	27	617.562,451 633.966,351	28	617.558,51 633.965,729	3.99
28	617.558,51 633.965,729	29	617.557,47 633.965,565	1.053	29	617.557,47 633.965,565	30	617.544,894 633.963,581	12.731	30	617.544,894 633.963,581	31	617.543,859 633.963,418	1.049
31	617.543,859 633.963,418	32	617.532,227 633.961,583	11.775	32	617.532,227 633.961,583	33	617.531,194 633.961,42	1.046	33	617.531,194 633.961,42	34	617.521,512 633.959,892	9.802
34	617.521,512 633.959,892	35	617.520,33 633.959,706	1.197	35	617.520,33 633.959,706	36	617.519,303 633.959,544	1.04	36	617.519,303 633.959,544	37	617.510,202 633.958,108	9.214
37	617.510,202 633.958,108	38	617.509,081 633.957,931	1.135	38	617.509,081 633.957,931	39	617.508,06 633.957,77	1.034	39	617.508,06 633.957,77	40	617.499,452 633.956,412	8.714
40	617.499,452 633.956,412	41	617.498,384 633.956,243	1.081	41	617.498,384 633.956,243	42	617.497,368 633.956,083	1.029	42	617.497,368 633.956,083	43	617.490,383 633.954,981	7.071
43	617.490,383 633.954,981	44	617.489,184 633.954,737	1.224	44	617.489,184 633.954,737	45	617.488,156 633.954,528	1.049	45	617.488,156 633.954,528	46	617.487,137 633.954,32	1.04
46	617.487,137 633.954,32	47	617.479,299 633.952,726	7.998	47	617.479,299 633.952,726	48	617.478,314 633.952,525	1.006	48	617.478,314 633.952,525	49	617.477,299 633.952,319	1.036
49	617.477,299 633.952,319	50	617.469,807 633.950,794	7.646	50	617.469,807 633.950,794	51	617.468,859 633.950,601	0.967	51	617.468,859 633.950,601	52	617.467,848 633.950,396	1.032
52	617.467,848 633.950,396	53	617.460,661 633.948,933	7.334	53	617.460,661 633.948,933	54	617.459,76 633.948,855	0.905	54	617.459,76 633.948,855	55	617.458,766 633.948,768	0.998
55	617.458,766 633.948,768	56	617.456,633 633.948,583	2.141	56	617.456,633 633.948,583	57	617.455,544 633.948,385	1.107	57	617.455,544 633.948,385	58	617.454,537 633.948,212	1.022
58	617.454,537 633.948,212	59	617.451,012 633.947,602	3.577	59	617.451,012 633.947,602	60	617.450,009 633.947,461	1.013	60	617.450,009 633.947,461	61	617.443,874 633.946,596	6.195
61	617.443,874 633.946,596	62	617.442,517 633.946,283	1.393	62	617.442,517 633.946,283	63	617.441,502 633.946,051	1.041	63	617.441,502 633.946,051	64	617.434,197 633.944,386	7.492
64	617.434,197 633.944,386	65	617.433,185 633.944,169	1.035	65	617.433,185 633.944,169	66	617.422,985 633.941,979	10.432	66	617.422,985 633.941,979	67	617.421,979 633.941,793	1.023
67	617.421,979 633.941,793	68	617.407,234 633.939,064	14.995	68	617.407,234 633.939,064	69	617.406,699 633.938,988	0.541	69	617.406,699 633.938,988	70	617.396,414 633.937,52	10.389
70	617.396,414 633.937,52	71	617.395,802 633.937,431	0.618	71	617.395,802 633.937,431	72	617.386,595 633.936,093	9.304	72	617.386,595 633.936,093	73	617.385,266 633.935,908	1.341
73	617.385,266 633.935,908	74	617.384,584 633.935,823	0.688	74	617.384,584 633.935,823	75	617.374,276 633.934,526	10.389	75	617.374,276 633.934,526	76	617.373,526 633.934,432	0.755
76	617.373,526 633.934,432	77	617.364,715 633.933,323	8.88	77	617.364,715 633.933,323	78	617.363,915 633.933,222	0.807	78	617.363,915 633.933,222	79	617.358,015 633.932,48	5.946
79	617.358,015 633.932,48	80	617.357,181 633.932,375	0.84	80	617.357,181 633.932,375	81	617.350,314 633.931,512	6.921	81	617.350,314 633.931,512	82	617.349,443 633.931,402	0.878
82	617.349,443 633.931,402	83	617.341,406 633.930,391	8.101	83	617.341,406 633.930,391	84	617.340,49 633.930,276	0.923	84	617.340,49 633.930,276	85	617.330,901 633.929,07	9.665
85	617.330,901 633.929,07	86	617.329,934 633.928,948	0.975	86	617.329,934 633.928,948	87	617.320,504 633.927,762	9.505	87	617.320,504 633.927,762	88	617.319,495 633.927,635	1.017
88	617.319,495 633.927,635	89	617.303,884 633.925,671	15.734	89	617.303,884 633.925,671	90	617.303,054 633.925,701	0.831	90	617.303,054 633.925,701	91	617.291,32 633.926,123	11.742
91	617.291,32 633.926,123	92	617.290,264 633.926,161	1.056	92	617.290,264 633.926,161	93	617.288,719 633.926,217	1.546	93	617.288,719 633.926,217	94	617.282,331 633.927,707	6.559
94	617.282,331 633.927,707	95	617.281,276 633.927,954	1.083	95	617.281,276 633.927,954	96	617.269,464 633.930,709	12.13	96	617.269,464 633.930,709	97	617.268,372 633.930,964	1.121
97	617.268,372 633.930,964	98	617.265,153 633.931,715	3.305	98	617.265,153 633.931,715	99	617.210,525 633.944,192	56.035	99	617.210,525 633.944,192	100	617.210,027 633.940,205	4.019
100	617.210,027 633.940,205	101	617.218,022 633.938,452	8.185	101	617.218,022 633.938,452	102	617.225,669 633.936,774	7.829	102	617.225,669 633.936,774	103	617.234,533 633.934,83	9.075
103	617.234,533 633.934,83	104	617.243,707 633.932,818	9.392	104	617.243,707 633.932,818	105	617.247,229 633.932,046	3.605	105	617.247,229 633.932,046	106	617.265,153 633.928,115	18.35
106	617.265,153 633.928,115	107	617.271,35 633.926,456	6.416	107	617.271,35 633.926,456	108	617.279,147 633.924,369	8.071	108	617.279,147 633.924,369	109	617.288,869 633.921,767	10.064
109	617.288,869 633.921,767	110	617.298,089 633.921,791	9.221	110	617.298,089 633.921,791	111	617.304,871 633.921,808	6.781	111	617.304,871 633.921,808	112	617.305,884 633.921,811	1.013
112	617.305,884 633.921,811	113	617.313,496 633.922,848	7.682	113	617.313,496 633.922,848	114	617.320,085 633.923,121	6.595	114	617.320,085 633.923,121	115	617.329,456 633.923,847	9.399

Punct început	X / Y	Punct sfârșit	X / Y	Lungime segment	Punct început	X / Y	Punct sfârșit	X / Y	Lungime segment	Punct început	X / Y	Punct sfârșit	X / Y	Lungime segment
115	617.329,456 633.923,847	116	617.344,978 633.926,809	15.801	116	617.344,978 633.926,809	117	617.371,71 633.930,172	26.943	117	617.371,71 633.930,172	118	617.387,483 633.932,264	15.911
118	617.387,483 633.932,264	119	617.394,067 633.933,137	6.642	119	617.394,067 633.933,137	120	617.398,158 633.933,731	4.133	120	617.398,158 633.933,731	121	617.409,15 633.935,53	11.139
121	617.409,15 633.935,53	122	617.489,685 633.951,142	82.034	122	617.489,685 633.951,142	1	617.490,331 633.951,259	0.657					

** Lungimile segmentelor sunt determinate în planul de proiecție Stereo 70 și sunt rotunjite la 1 milimetru.

*** Distanța dintre puncte este formată din segmente cumulate ce sunt mai mici decât valoarea 1 milimetru.

Neutilizabil în Circuitul Civil



DATE DESPRE IMOBILUL NR. 6272

Oficiul de Cadastru și Publicitate Imobiliară NEAMT
Biroul de Cadastru și Publicitate Imobiliară Targu-Neamt

A. Partea I. Descrierea imobilului

TEREN Extravilan

Adresa: Jud. Neamt

Nr. Crt	Nr cadastral Nr. topografic	Suprafața* (mp)	Observații / Referințe
A1		Din acte: 2.500 Masurata: 956	Sector cadastral:19 Teren neimprejmuit; PARTE DIN TP 17059. DIFERENȚA DE SUPRAFAȚĂ SE REGĂSEȘTE LA ID 6271, S 19.

B. Partea II. Proprietari și acte

Inscrieri privitoare la dreptul de proprietate și alte drepturi reale	Referințe
/	
Act Administrativ nr. 17059, din 01/02/2016 emis de CJPSDPAT NEAMȚ;	
B1	A1
Intabulare, drept de PROPRIETATE, dobandit prin Reconstituire, cota actuala 1/1	
1) IACOB V GHEORGHE 2) ANUȘCA C CONSTANTIN 3) IACOB V NECULAI 4) IACOB V IOAN 5) PARU V VICTORIA, LIPSĂ CNP	

C. Partea III. SARCINI .

Inscrieri privind dezmembramentele dreptului de proprietate, drepturi reale de garanție și sarcini	Referințe
NU SUNT	

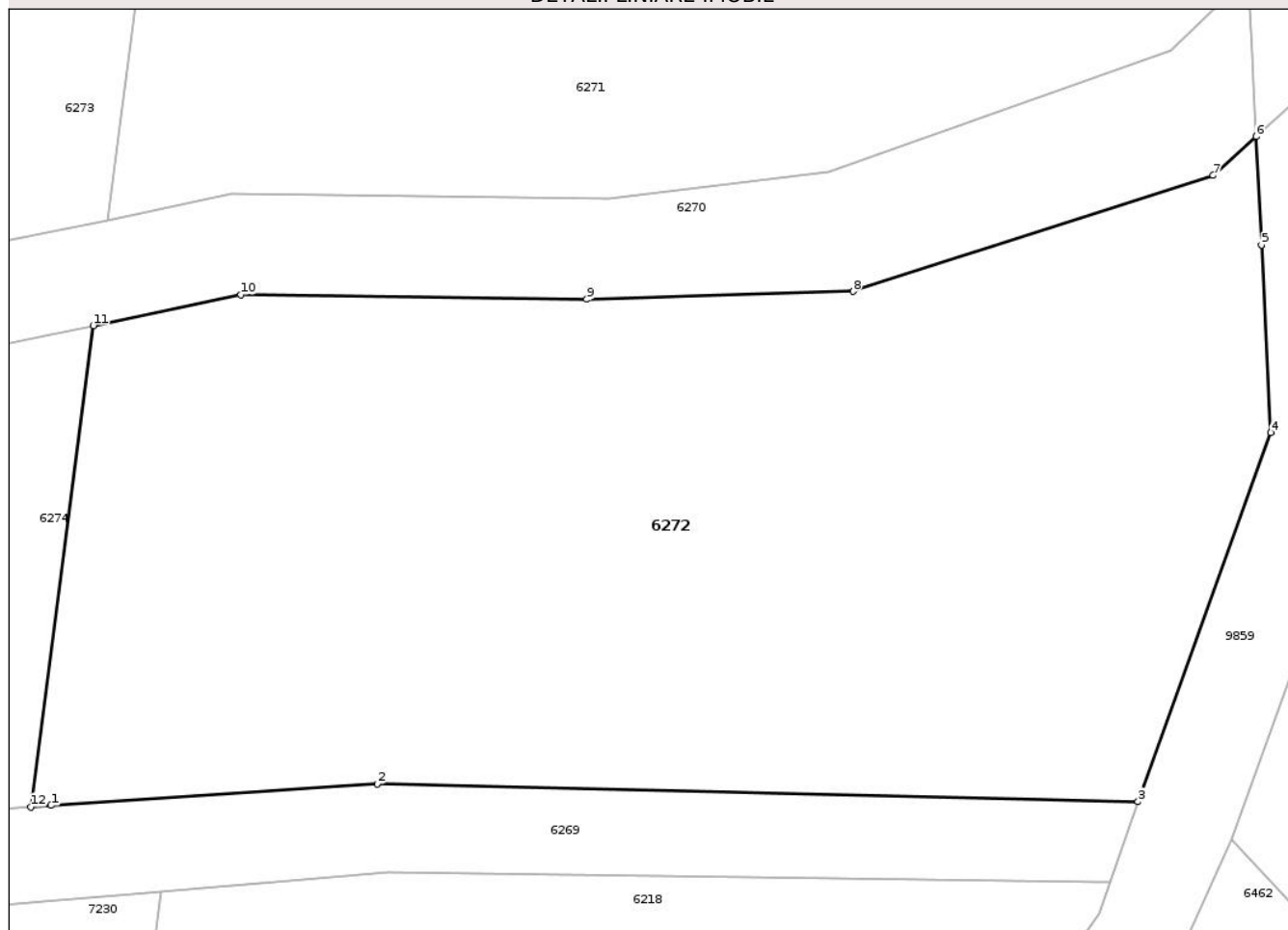
Anexa Nr. 1 La Partea I

Teren

Nr cadastral	Suprafața (mp)*	Observații / Referințe
	Din acte: 2.500 Masurata: 956	PARTE DIN TP 17059. DIFERENȚA DE SUPRAFAȚĂ SE REGĂSEȘTE LA ID 6271, S 19.

* Suprafața este determinată în planul de proiecție Stereo 70.

DETALII LINIARE IMOBIL



Date referitoare la teren

Crt	Categorie folosință	Intravilan	Suprafața (mp)	Tarla	Parcelă	Nr. topo	Observații / Referințe
1	pasune	NU	366	12	168/7D	-	NR. TOPO CORECT TARLA 13, PARCELA 180/7D
2	altele	NU	590	12	163/36D	-	NR. TOPO CORECT TARLA 13, PARCELA 180/36D

Lungime Segmente

1) Valorile lungimilor segmentelor sunt obținute din proiecție în plan.

Punct început	X / Y	Punct sfârșit	X / Y	Lungime segment (** (m)
1	617.657,441 633.978,426	2	617.670,43 633.979,295	13.018
2	617.670,43 633.979,295	3	617.700,723 633.978,579	30.301
3	617.700,723 633.978,579	4	617.706,011 633.993,282	15.625
4	617.706,011 633.993,282	5	617.705,641 634.000,752	7.479

Punct început	X / Y	Punct sfârșit	X / Y	Lungime segment (** (m)
5	617.705,641 634.000,752	6	617.705,427 634.005,068	4.321
6	617.705,427 634.005,068	7	617.703,721 634.003,522	2.302
7	617.703,721 634.003,522	8	617.689,383 633.998,902	15.064
8	617.689,383 633.998,902	9	617.678,774 633.998,591	10.614
9	617.678,774 633.998,591	10	617.665,002 633.998,763	13.773
10	617.665,002 633.998,763	11	617.659,132 633.997,537	5.997
11	617.659,132 633.997,537	12	617.656,642 633.978,373	19.325
12	617.656,642 633.978,373	1	617.657,441 633.978,426	0.8

** Lungimile segmentelor sunt determinate în planul de proiecție Stereo 70 și sunt rotunjite la 1 milimetru.

*** Distanța dintre puncte este formată din segmente cumulate ce sunt mai mici decât valoarea 1 milimetru.

**DATE DESPRE IMOBILUL NR. 6274**

Oficiul de Cadastru și Publicitate Imobiliară NEAMT
 Biroul de Cadastru și Publicitate Imobiliară Targu-Neamt

A. Partea I. Descrierea imobilului

TEREN Extravilan

Adresa: Jud. Neamt

Nr. Crt	Nr cadastral Nr. topografic	Suprafața* (mp)	Observații / Referințe
A1		Din acte: 2.497 Masurata: 487	Sector cadastral:19 Teren neimprejmit; PARTE DIN CM NR.62. DIFERENȚA DE SUPRAFAȚĂ SE REGĂSEȘTE LA ID 6273, S 19.

B. Partea II. Proprietari și acte

Inscrieri privitoare la dreptul de proprietate și alte drepturi reale	Referințe
/	
Act Notarial nr. CM NR.62, din 18/03/2019 emis de NP DANIELA DAVID;	
B1	A1
Intabulare, drept de PROPRIETATE, dobandit prin Succesiune, cota actuala 1/1 1) BODRON FLORICA	

C. Partea III. SARCINI .

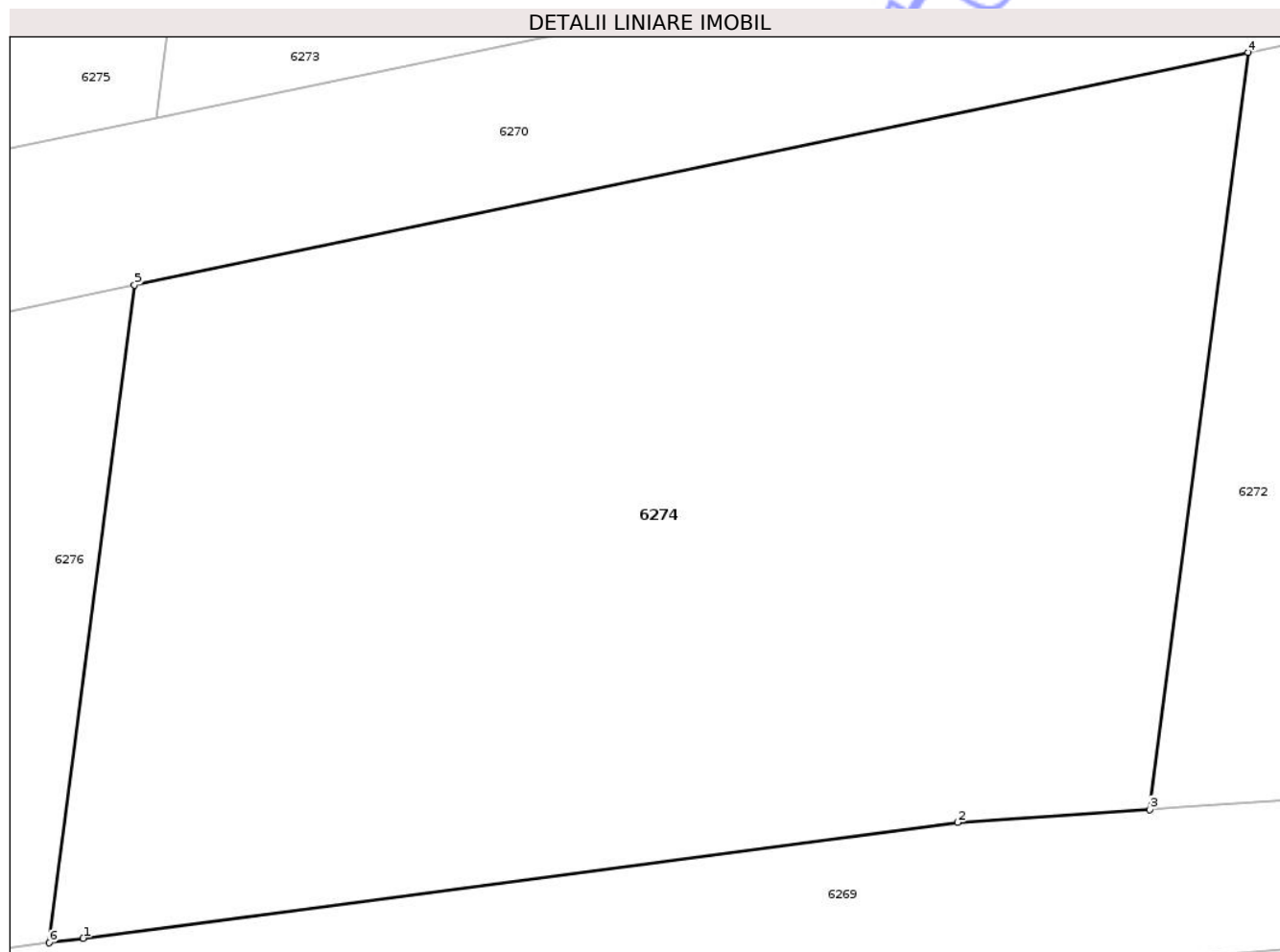
Inscrieri privind dezmembramintele dreptului de proprietate, drepturi reale de garanție și sarcini	Referințe
NU SUNT	

Anexa Nr. 1 La Partea I

Teren

Nr cadastral	Suprafața (mp)*	Observații / Referințe
	Din acte: 2.497 Masurata: 487	PARTE DIN CM NR.62. DIFERENȚA DE SUPRAFAȚĂ SE REGĂSEȘTE LA ID 6273, S 19.

* Suprafața este determinată în planul de proiecție Stereo 70.



Date referitoare la teren

Crt	Categorie folosință	Intra vilan	Suprafața (mp)	Tarla	Parcelă	Nr. topo	Observații / Referințe
1	altele	NU	487	12	163/36C	-	NR. TOPO CORECT TARLA 13, PARCELA 180/36C

Lungime Segmente

1) Valorile lungimilor segmentelor sunt obținute din proiecție în plan.

Punct început	X / Y	Punct sfârșit	X / Y	Lungime segment (** (m))
1	617.629,65 633.975,12	2	617.651,78 633.978,048	22.324
2	617.651,78 633.978,048	3	617.656,642 633.978,373	4.873
3	617.656,642 633.978,373	4	617.659,132 633.997,537	19.325
4	617.659,132 633.997,537	5	617.630,948 633.991,652	28.792
5	617.630,948 633.991,652	6	617.628,785 633.975,005	16.786

Punct început	X / Y	Punct sfârșit	X / Y	Lungime segment (** (m)
6	617.628,785 633.975,005	1	617.629,65 633.975,12	0.872

** Lungimile segmentelor sunt determinate în planul de proiecție Stereo 70 și sunt rotunjite la 1 milimetru.

*** Distanța dintre puncte este formată din segmente cumulate ce sunt mai mici decât valoarea 1 milimetru.

Neutilizabil în Circuitul Civil

**DATE DESPRE IMOBILUL NR. 6275**

Oficiul de Cadastru și Publicitate Imobiliară NEAMT
Biroul de Cadastru și Publicitate Imobiliară Targu-Neamt

A. Partea I. Descrierea imobilului

TEREN Extravilan

Adresa: Jud. Neamt

Nr. Crt	Nr cadastral Nr. topografic	Suprafața* (mp)	Observații / Referințe
A1		Din acte: 2.500 Masurata: 2.161	Sector cadastral:19 Teren neimprejmuit; PARTE DIN TP 43/431. DIFERENȚA DE SUPRAFAȚĂ SE REGĂSEȘTE LA ID 6276, S 19.

B. Partea II. Proprietari și acte

Inscrieri privitoare la dreptul de proprietate și alte drepturi reale		Referințe
/		
Act Administrativ nr. 43/431, din 22/11/1996 emis de CJPSDPAT NEAMȚ;		
B1	Intabulare, drept de PROPRIETATE, dobandit prin Reconstituire, cota actuala 1/1 1) COSTAN D DUMITRU, LIPSĂ CNP 2) COSTAN D GHEORGHE, LIPSĂ CNP 3) COSTAN D MARIA, LIPSĂ CNP 4) STAN D LUCICA, LIPSĂ CNP 5) HORGA D ANA, LIPSĂ CNP 6) ROTARU D MARIA, LIPSĂ CNP	A1

C. Partea III. SARCINI .

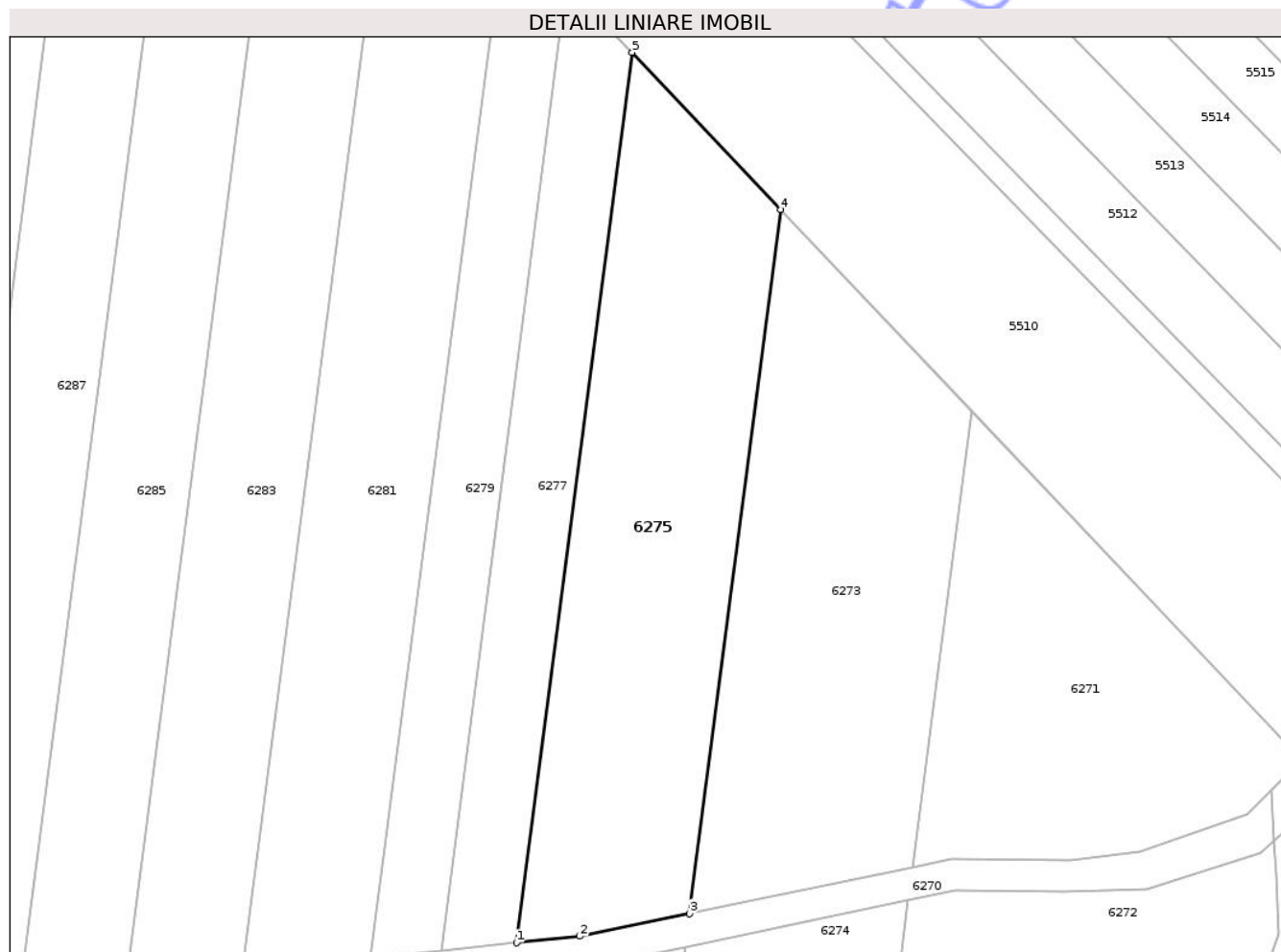
Inscrieri privind dezmembramintele dreptului de proprietate, drepturi reale de garanție și sarcini	Referințe
NU SUNT	

Anexa Nr. 1 La Partea I

Teren

Nr cadastral	Suprafața (mp)*	Observații / Referințe
	Din acte: 2.500 Masurata: 2.161	PARTE DIN TP 43/431. DIFERENȚA DE SUPRAFAȚĂ SE REGĂSEȘTE LA ID 6276, S 19.

* Suprafața este determinată în planul de proiecție Stereo 70.



Date referitoare la teren

Crt	Categorie folosință	Intra vilan	Suprafața (mp)	Tarla	Parcelă	Nr. topo	Observații / Referințe
1	arabil	NU	1.100	13	180/131A	-	
2	arabil	NU	1.061	12	168/32B	-	NR. TOPO CORECT TARLA 13, PARCELA 180/32B

Lungime Segmente

1) Valorile lungimilor segmentelor sunt obținute din proiecție în plan.

Punct început	X / Y	Punct sfârșit	X / Y	Lungime segment (** (m)
1	617.609,62 633.992,184	2	617.617,606 633.993,003	8.028
2	617.617,606 633.993,003	3	617.631,498 633.995,889	14.188
3	617.631,498 633.995,889	4	617.643,052 634.084,843	89.701
4	617.643,052 634.084,843	5	617.624,236 634.104,716	27.367

Punct început	X / Y	Punct sfârșit	X / Y	Lungime segment (** (m)
5	617.624,236 634.104,716	1	617.609,62 633.992,184	113.477

** Lungimile segmentelor sunt determinate în planul de proiecție Stereo 70 și sunt rotunjite la 1 milimetru.

*** Distanța dintre puncte este formată din segmente cumulate ce sunt mai mici decât valoarea 1 milimetru.

Neutilizabil în Circuitul Civil

**DATE DESPRE IMOBILUL NR. 6277**

Oficiul de Cadastru și Publicitate Imobiliară NEAMT
Biroul de Cadastru și Publicitate Imobiliară Targu-Neamt

A. Partea I. Descrierea imobilului

TEREN Extravilan

Adresa: Jud. Neamt

Nr. Crt	Nr cadastral Nr. topografic	Suprafața* (mp)	Observații / Referințe
A1		Din acte: 1.250 Masurata: 1.104	Sector cadastral:19 Teren neimprejmuț; PARTE DIN TP 43/33. DIFERENȚA DE SUPRAFAȚĂ SE REGĂSEȘTE LA ID 6278, S 19.

B. Partea II. Proprietari și acte

Inscrieri privitoare la dreptul de proprietate și alte drepturi reale	Referințe
/	
Act Administrativ nr. 43/33, din 10/03/1997 emis de CJSPDPAT NEAMȚ;	
B1	A1
Intabulare, drept de PROPRIETATE, dobandit prin Reconstituire, cota actuala 1/1 1) ALISTAR D VASILE, LIPSĂ CNP	

C. Partea III. SARCINI .

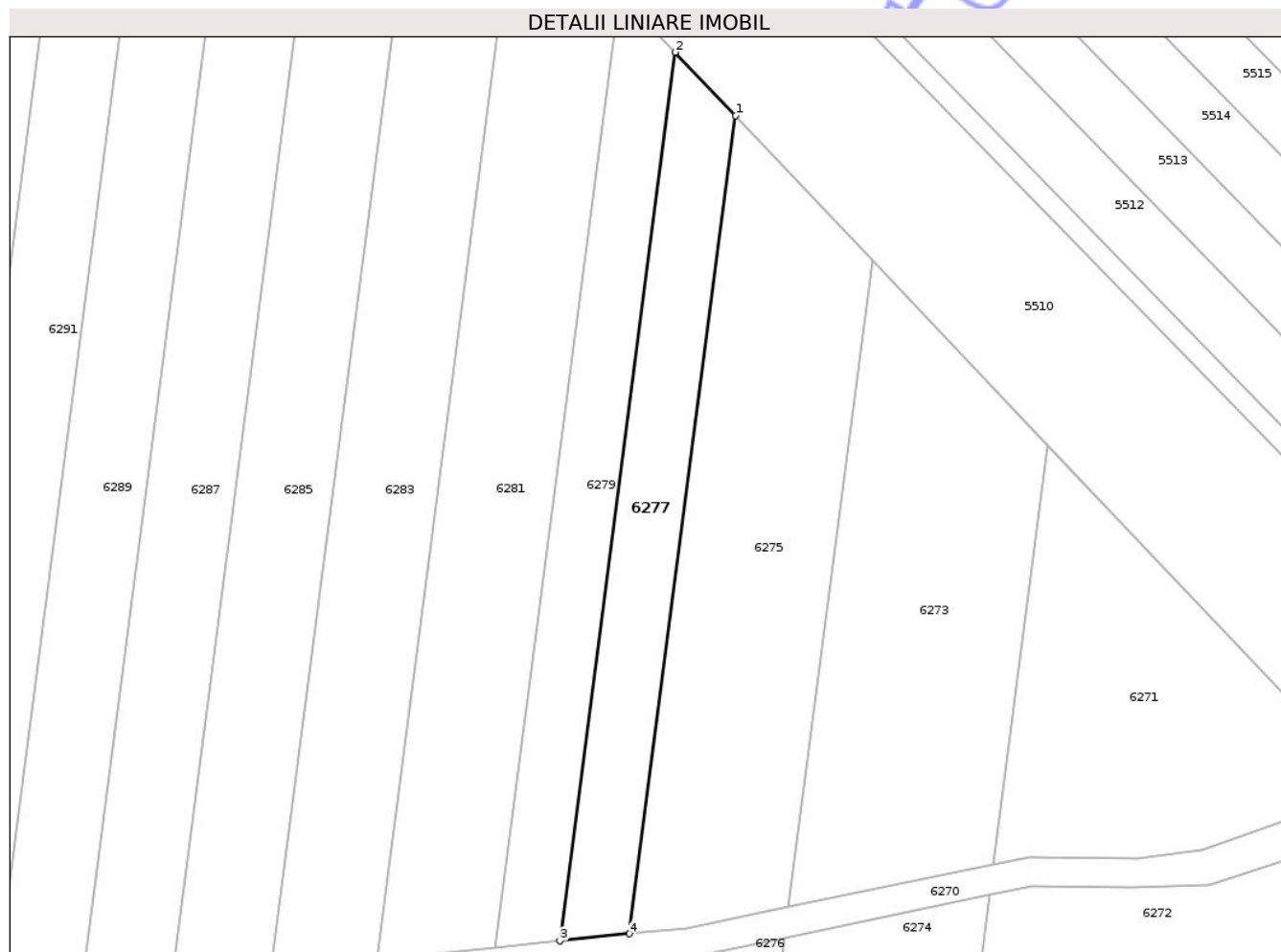
Inscrieri privind dezmembramintele dreptului de proprietate, drepturi reale de garanție și sarcini	Referințe
NU SUNT	

Anexa Nr. 1 La Partea I

Teren

Nr cadastral	Suprafața (mp)*	Observații / Referințe
	Din acte: 1.250 Masurata: 1.104	PARTE DIN TP 43/33. DIFERENȚA DE SUPRAFAȚĂ SE REGĂSEȘTE LA ID 6278, S 19.

* Suprafața este determinată în planul de proiecție Stereo 70.



Date referitoare la teren

Crt	Categorie folosință	Intra vilan	Suprafața (mp)	Tarla	Parcelă	Nr. topo	Observații / Referințe
1	arabil	NU	800	13	180/130A	-	
2	arabil	NU	304	20	168/30A	-	NR. TOPO CORECT TARLA 13, PARCELA 180/30A

Lungime Segmente

1) Valorile lungimilor segmentelor sunt obținute din proiecție în plan.

Punct început	X / Y	Punct sfârșit	X / Y	Lungime segment (** (m)
1	617.624,236 634.104,716	2	617.615,967 634.113,449	12.027
2	617.615,967 634.113,449	3	617.600,09 633.991,207	123.269
3	617.600,09 633.991,207	4	617.609,62 633.992,184	9.58
4	617.609,62 633.992,184	1	617.624,236 634.104,716	113.477

** Lungimile segmentelor sunt determinate în planul de proiecție Stereo 70 și sunt rotunjite la 1 milimetru.

*** Distanța dintre puncte este formată din segmente cumulate ce sunt mai mici decât valoarea 1 milimetru.

Neutilizabil în Circuitul
Civil

**DATE DESPRE IMOBILUL NR. 6279**

Oficiul de Cadastru și Publicitate Imobiliară NEAMT
Biroul de Cadastru și Publicitate Imobiliară Targu-Neamt

A. Partea I. Descrierea imobilului

TEREN Extravilan

Adresa: Jud. Neamt

Nr. Crt	Nr cadastral Nr. topografic	Suprafața* (mp)	Observații / Referințe
A1		Din acte: 1.250 Masurata: 1.110	Sector cadastral:19 Teren neimprejmit; PARTE DIN TP 43/239. DIFERENȚA DE SUPRAFAȚĂ SE REGĂSEȘTE LA ID 6280, S 19.

B. Partea II. Proprietari și acte

Inscrieri privitoare la dreptul de proprietate și alte drepturi reale	Referințe
/	
Act Administrativ nr. 43/239, din 30/04/1997 emis de CJPSDPAT NEAMȚ;	
B1	A1
Intabulare, drept de PROPRIETATE, dobândit prin Reconstituire, cota actuala 1/1	
1) STÎNGU V NECULAI, LIPSĂ CNP	

C. Partea III. SARCINI .

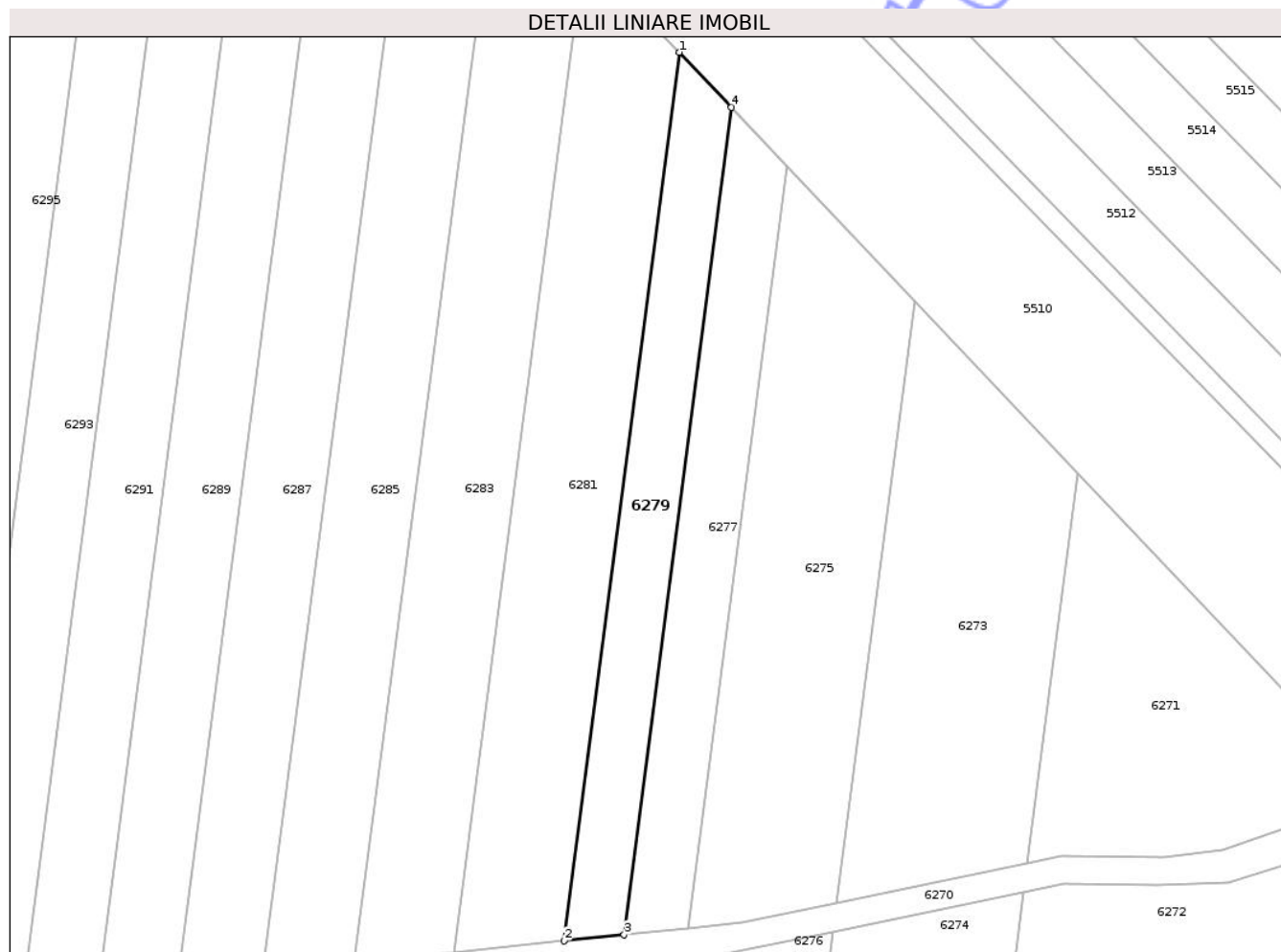
Inscrieri privind dezmembramentele dreptului de proprietate, drepturi reale de garanție și sarcini	Referințe
NU SUNT	

Anexa Nr. 1 La Partea I

Teren

Nr cadastral	Suprafața (mp)*	Observații / Referințe
	Din acte: 1.250 Masurata: 1.110	PARTE DIN TP 43/239. DIFERENȚA DE SUPRAFAȚĂ SE REGĂSEȘTE LA ID 6280, S 19.

* Suprafața este determinată în planul de proiecție Stereo 70.



Date referitoare la teren

Crt	Categorie folosință	Intra vilan	Suprafața (mp)	Tarla	Parcelă	Nr. topo	Observații / Referințe
1	arabil	NU	800	13	180/130	-	
2	arabil	NU	310	12	168/30B	-	NR. TOPO CORECT TARLA 13, PARCELA 180/30B

Lungime Segmente

1) Valorile lungimilor segmentelor sunt obținute din proiecție în plan.

Punct început	X / Y	Punct sfârșit	X / Y	Lungime segment (** (m)
1	617.608,264 634.121,584	2	617.591,211 633.990,296	132.391
2	617.591,211 633.990,296	3	617.600,09 633.991,207	8.925
3	617.600,09 633.991,207	4	617.615,967 634.113,449	123.269
4	617.615,967 634.113,449	1	617.608,264 634.121,584	11.204

** Lungimile segmentelor sunt determinate în planul de proiecție Stereo 70 și sunt rotunjite la 1 milimetru.

*** Distanța dintre puncte este formată din segmente cumulate ce sunt mai mici decât valoarea 1 milimetru.

Neutilizabil în Circuitul
Civil

**DATE DESPRE IMOBILUL NR. 6282**

Oficiul de Cadastru și Publicitate Imobiliară NEAMT
Biroul de Cadastru și Publicitate Imobiliară Targu-Neamt

A. Partea I. Descrierea imobilului

TEREN Extravilan

Adresa: Jud. Neamt

Nr. Crt	Nr cadastral Nr. topografic	Suprafața* (mp)	Observații / Referințe
A1		264	Sector cadastral:19 Teren neimprejmuit;

B. Partea II. Proprietari și acte

Inscrieri privitoare la dreptul de proprietate și alte drepturi reale	Referințe
/	
Act Administrativ nr. 666, din 27/01/2025 emis de COMUNA URECHENI;	
B1	Inscrierea posesiei, drept de PROPRIETATE, dobandit prin Lege, cota actuala 1/1
	1) NEIDENTIFICAT NEIDENTIFICAT
Act Normativ nr. 7, din 13/03/1996 emis de PARLAMENTUL ROMÂNIEI (Art. 13);	
B2	Se notează mențiunea de proprietar neidentificat.

C. Partea III. SARCINI .

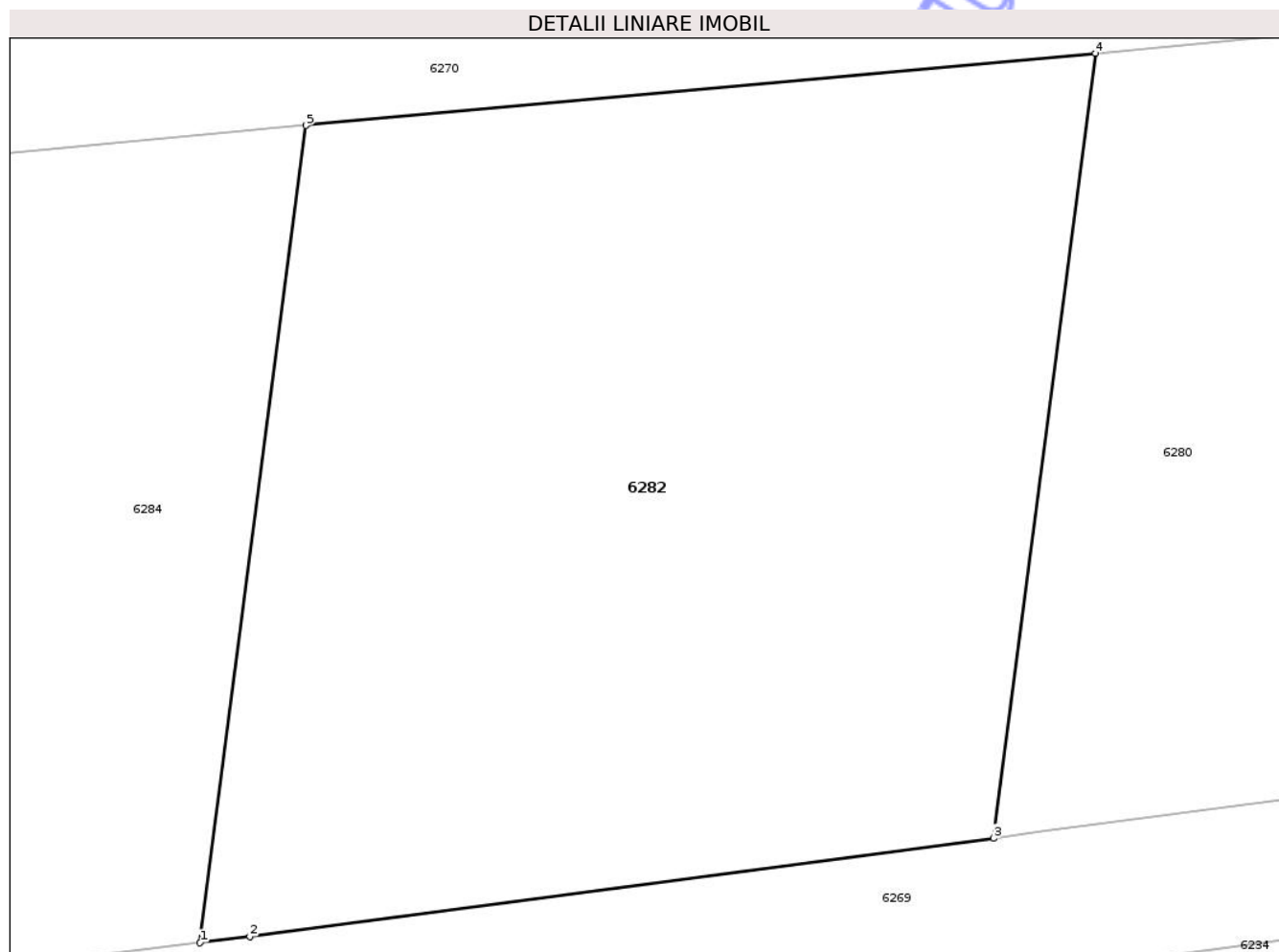
Inscrieri privind dezmembramintele dreptului de proprietate, drepturi reale de garanție și sarcini	Referințe
NU SUNT	

Anexa Nr. 1 La Partea I

Teren

Nr cadastral	Suprafața (mp)*	Observații / Referințe
	264	

* Suprafața este determinată în planul de proiecție Stereo 70.



Date referitoare la teren

Crt	Categorie folosință	Intravilan	Suprafața (mp)	Tarla	Parcelă	Nr. topo	Observații / Referințe
1	faneata	NU	264	13	180	-	

Lungime Segmente

1) Valorile lungimilor segmentelor sunt obținute din proiecție în plan.

Punct început	X / Y	Punct sfârșit	X / Y	Lungime segment (** (m)
1	617.572,23 633.967,533	2	617.573,256 633.967,657	1.033
2	617.573,256 633.967,657	3	617.588,533 633.969,679	15.41
3	617.588,533 633.969,679	4	617.590,626 633.985,794	16.25
4	617.590,626 633.985,794	5	617.574,41 633.984,311	16.284
5	617.574,41 633.984,311	1	617.572,23 633.967,533	16.918

** Lungimile segmentelor sunt determinate în planul de proiecție Stereo 70 și sunt rotunjite la 1 milimetru.

*** Distanța dintre puncte este formată din segmente cumulate ce sunt mai mici decât valoarea 1 milimetru.

Neutilizabil în Circuitul
Civil

**DATE DESPRE IMOBILUL NR. 6283**

Oficiul de Cadastru și Publicitate Imobiliară NEAMT
Biroul de Cadastru și Publicitate Imobiliară Targu-Neamt

A. Partea I. Descrierea imobilului

TEREN Extravilan

Adresa: Jud. Neamt

Nr. Crt	Nr cadastral Nr. topografic	Suprafața* (mp)	Observații / Referințe
A1		Din acte: 2.500 Masurata: 2.253	Sector cadastral:19 Teren neimprejmit; PARTE DIN TP 70/583. DIFERENȚA DE SUPRAFAȚĂ SE REGĂSEȘTE LA ID 6284, S 19.

B. Partea II. Proprietari și acte

Inscrieri privitoare la dreptul de proprietate și alte drepturi reale	Referințe
/	
Act Administrativ nr. 70/583, din 29/09/1997 emis de CJPSDPAT NEAMȚ;	
B1	A1
Intabulare, drept de PROPRIETATE, dobandit prin Reconstituire, cota actuala 1/1 1) VĂLEANU T NECULAI, LIPSĂ CNP	

C. Partea III. SARCINI .

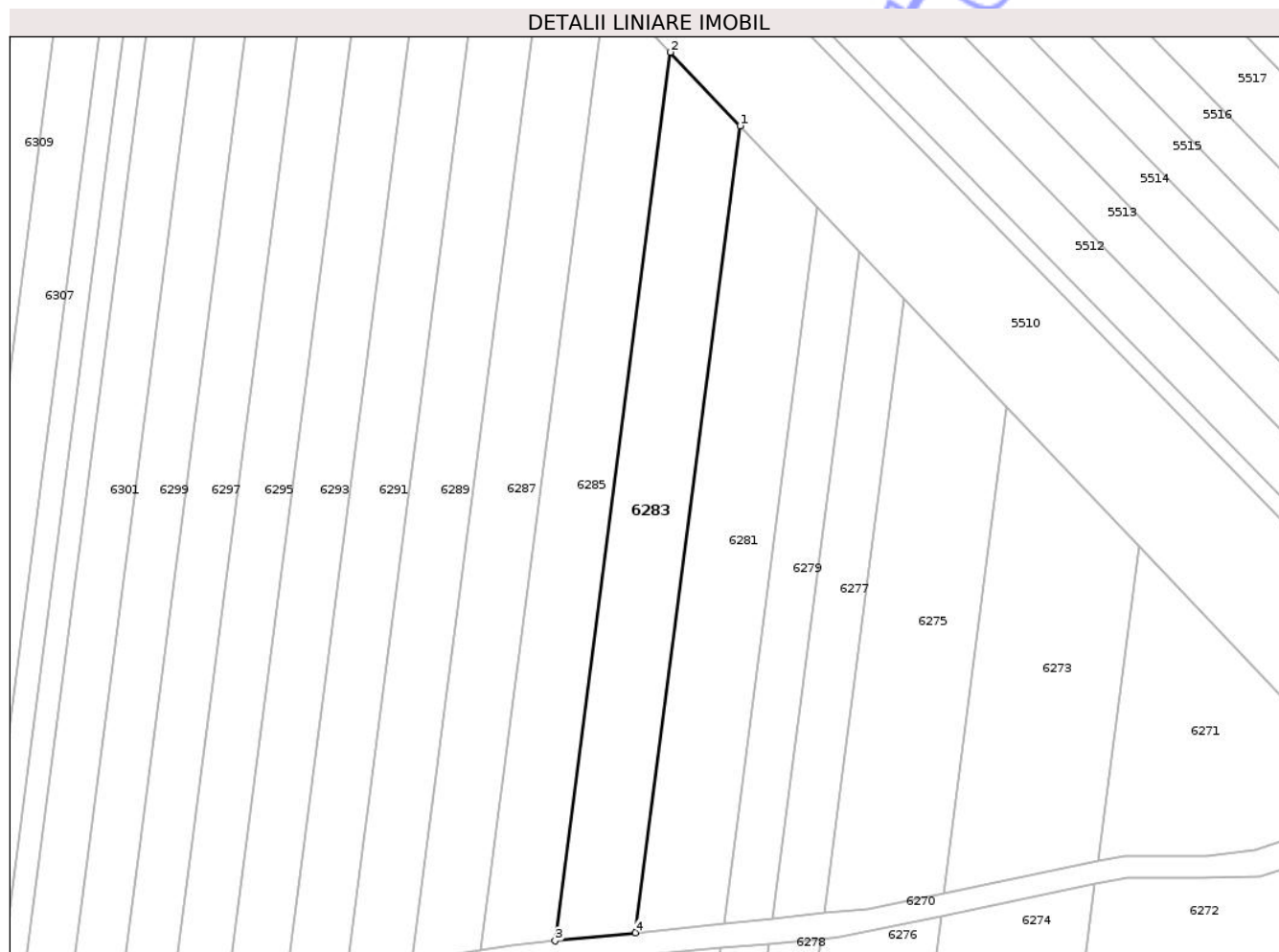
Inscrieri privind dezmembramintele dreptului de proprietate, drepturi reale de garanție și sarcini	Referințe
NU SUNT	

Anexa Nr. 1 La Partea I

Teren

Nr cadastral	Suprafața (mp)*	Observații / Referințe
	Din acte: 2.500 Masurata: 2.253	PARTE DIN TP 70/583. DIFERENȚA DE SUPRAFAȚĂ SE REGĂSEȘTE LA ID 6284, S 19.

* Suprafața este determinată în planul de proiecție Stereo 70.



Date referitoare la teren

Crt	Categorie folosință	Intra vilan	Suprafața (mp)	Tarla	Parcelă	Nr. topo	Observații / Referințe
1	arabil	NU	1.750	13	180/286	-	
2	arabil	NU	503	12	163/39B	-	NR. TOPO CORECT TARLA 13, PARCELA 180/39B

Lungime Segmente

1) Valorile lungimilor segmentelor sunt obținute din proiecție în plan.

Punct început	X / Y	Punct sfârșit	X / Y	Lungime segment (** (m)
1	617.594,173 634.136,467	2	617.581,418 634.149,938	18.552
2	617.581,418 634.149,938	3	617.560,27 633.987,123	164.183
3	617.560,27 633.987,123	4	617.574,971 633.988,63	14.778
4	617.574,971 633.988,63	1	617.594,173 634.136,467	149.078

** Lungimile segmentelor sunt determinate în planul de proiecție Stereo 70 și sunt rotunjite la 1 milimetru.

*** Distanța dintre puncte este formată din segmente cumulate ce sunt mai mici decât valoarea 1 milimetru.

Neutilizabil în Circuitul
Civil

**DATE DESPRE IMOBILUL NR. 6284**

Oficiul de Cadastru și Publicitate Imobiliară NEAMT
 Biroul de Cadastru și Publicitate Imobiliară Targu-Neamt

A. Partea I. Descrierea imobilului

TEREN Extravilan

Adresa: Jud. Neamt

Nr. Crt	Nr cadastral Nr. topografic	Suprafața* (mp)	Observații / Referințe
A1		Din acte: 2.500 Masurata: 247	Sector cadastral:19 Teren neimprejmuat; PARTE DIN TP 70/583. DIFERENȚA DE SUPRAFAȚĂ SE REGĂSEȘTE LA ID 6283, S 19.

B. Partea II. Proprietari și acte

Inscrieri privitoare la dreptul de proprietate și alte drepturi reale	Referințe
/	
Act Administrativ nr. 70/583, din 29/09/1997 emis de CJPSDPAT NEAMȚ;	
B1	A1
Intabulare, drept de PROPRIETATE, dobandit prin Reconstituire, cota actuala 1/1 1) VĂLEANU T NECULAI, LIPSĂ CNP	

C. Partea III. SARCINI .

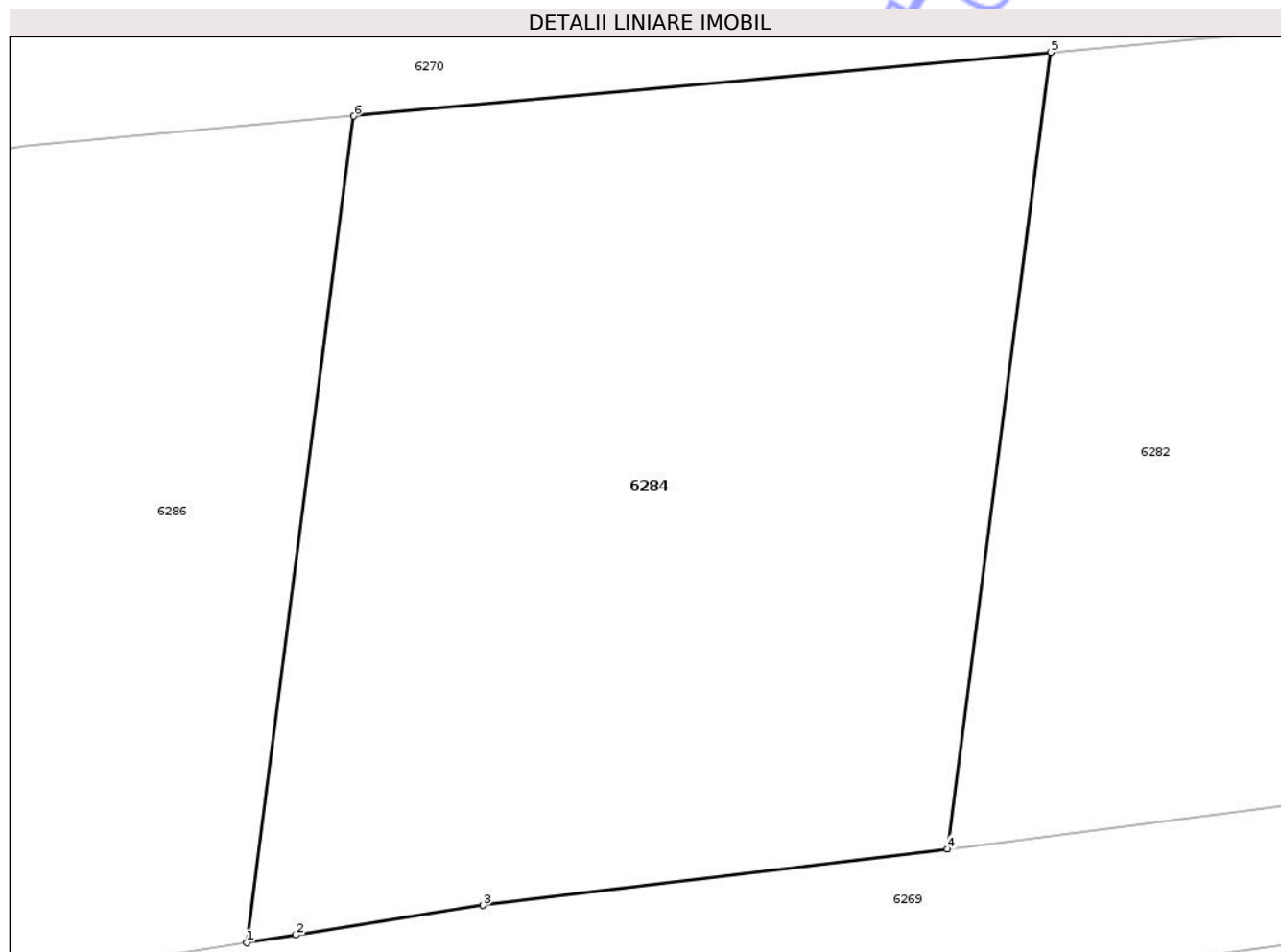
Inscrieri privind dezmembramintele dreptului de proprietate, drepturi reale de garanție și sarcini	Referințe
NU SUNT	

Anexa Nr. 1 La Partea I

Teren

Nr cadastral	Suprafața (mp)*	Observații / Referințe
	Din acte: 2.500 Masurata: 247	PARTE DIN TP 70/583. DIFERENȚA DE SUPRAFAȚĂ SE REGĂSEȘTE LA ID 6283, S 19.

* Suprafața este determinată în planul de proiecție Stereo 70.



Date referitoare la teren

Crt	Categorie folosință	Intra vilan	Suprafața (mp)	Tarla	Parcelă	Nr. topo	Observații / Referințe
1	faneata	NU	247	12	163/39B	-	NR. TOPO CORECT TARLA 13, PARCELA 180/39B

Lungime Segmente

1) Valorile lungimilor segmentelor sunt obținute din proiecție în plan.

Punct început	X / Y	Punct sfârșit	X / Y	Lungime segment (** (m)
1	617.557,47 633.965,565	2	617.558,51 633.965,729	1.053
2	617.558,51 633.965,729	3	617.562,451 633.966,351	3.99
3	617.562,451 633.966,351	4	617.572,23 633.967,533	9.851
4	617.572,23 633.967,533	5	617.574,41 633.984,311	16.918
5	617.574,41 633.984,311	6	617.559,73 633.982,968	14.741

Punct început	X / Y	Punct sfârșit	X / Y	Lungime segment (** (m)
6	617.559,73 633.982,968	1	617.557,47 633.965,565	17.55

** Lungimile segmentelor sunt determinate în planul de proiecție Stereo 70 și sunt rotunjite la 1 milimetru.

*** Distanța dintre puncte este formată din segmente cumulate ce sunt mai mici decât valoarea 1 milimetru.

Neutilizabil în Circuitul Civil

**DATE DESPRE IMOBILUL NR. 6287**

Oficiul de Cadastru și Publicitate Imobiliară NEAMT
Biroul de Cadastru și Publicitate Imobiliară Targu-Neamt

A. Partea I. Descrierea imobilului

TEREN Extravilan

Adresa: Jud. Neamt

Nr. Crt	Nr cadastral Nr. topografic	Suprafața* (mp)	Observații / Referințe
A1		Din acte: 2.500 Masurata: 2.279	Sector cadastral:19 Teren neimprejmit; PARTE DIN TP 43/76. DIFERENȚA DE SUPRAFAȚĂ SE REGĂSEȘTE LA ID 6288, S 19.

B. Partea II. Proprietari și acte

Inscrieri privitoare la dreptul de proprietate și alte drepturi reale	Referințe
/	
Act Administrativ nr. 43/76, din 17/07/2003 emis de CJSPDPAT NEAMȚ;	
B1	A1
Intabulare, drept de PROPRIETATE, dobandit prin Reconstituire, cota actuala 1/1 1) GRIGORAȘ D GHEORGHE, LIPSĂ CNP	

C. Partea III. SARCINI .

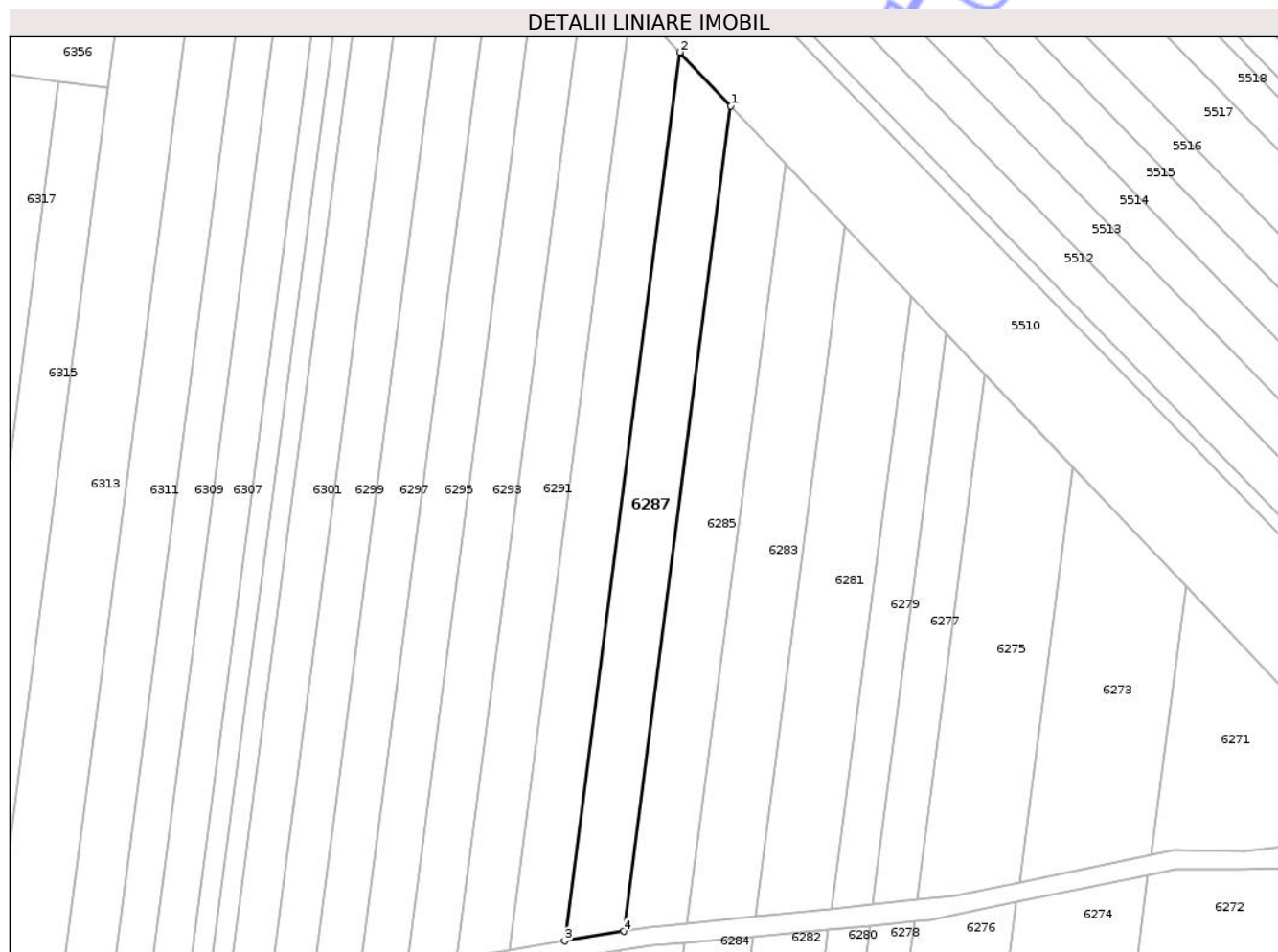
Inscrieri privind dezmembramintele dreptului de proprietate, drepturi reale de garanție și sarcini	Referințe
NU SUNT	

Anexa Nr. 1 La Partea I

Teren

Nr cadastral	Suprafața (mp)*	Observații / Referințe
	Din acte: 2.500 Masurata: 2.279	PARTE DIN TP 43/76. DIFERENȚA DE SUPRAFAȚĂ SE REGĂSEȘTE LA ID 6288, S 19.

* Suprafața este determinată în planul de proiecție Stereo 70.



Date referitoare la teren

Crt	Categorie folosință	Intra vilan	Suprafața (mp)	Tarla	Parcelă	Nr. topo	Observații / Referințe
1	arabil	NU	2.279	39	374/298A	-	NR. TOPO CORECT TARLA 13, PARCELA 180/298A

Lungime Segmente

1) Valorile lungimilor segmentelor sunt obținute din proiecție în plan.

Punct început	X / Y	Punct sfârșit	X / Y	Lungime segment (** (m))
1	617.569,694 634.162,321	2	617.558,785 634.173,842	15.866
2	617.558,785 634.173,842	3	617.534,044 633.983,358	192.084
3	617.534,044 633.983,358	4	617.546,714 633.985,403	12.835
4	617.546,714 633.985,403	1	617.569,694 634.162,321	178.404

** Lungimile segmentelor sunt determinate în planul de proiecție Stereo 70 și sunt rotunjite la 1 milimetru.

*** Distanța dintre puncte este formată din segmente cumulate ce sunt mai mici decât valoarea 1 milimetru.

Neutilizabil în Circuitul
Civil

**DATE DESPRE IMOBILUL NR. 6288**

Oficiul de Cadastru și Publicitate Imobiliară NEAMT
Biroul de Cadastru și Publicitate Imobiliară Targu-Neamt

A. Partea I. Descrierea imobilului

TEREN Extravilan

Adresa: Jud. Neamt

Nr. Crt	Nr cadastral Nr. topografic	Suprafața* (mp)	Observații / Referințe
A1		Din acte: 2.500 Masurata: 221	Sector cadastral:19 Teren neimprejmit; PARTE DIN TP 43/76. DIFERENȚA DE SUPRAFAȚĂ SE REGĂSEȘTE LA ID 6287, S 19.

B. Partea II. Proprietari și acte

Inscrieri privitoare la dreptul de proprietate și alte drepturi reale	Referințe
/	
Act Administrativ nr. 43/76, din 17/07/2003 emis de CJSPDPAT NEAMȚ;	
B1	A1
Intabulare, drept de PROPRIETATE, dobandit prin Reconstituire, cota actuala 1/1 1) GRIGORAȘ D GHEORGHE, LIPSĂ CNP	

C. Partea III. SARCINI .

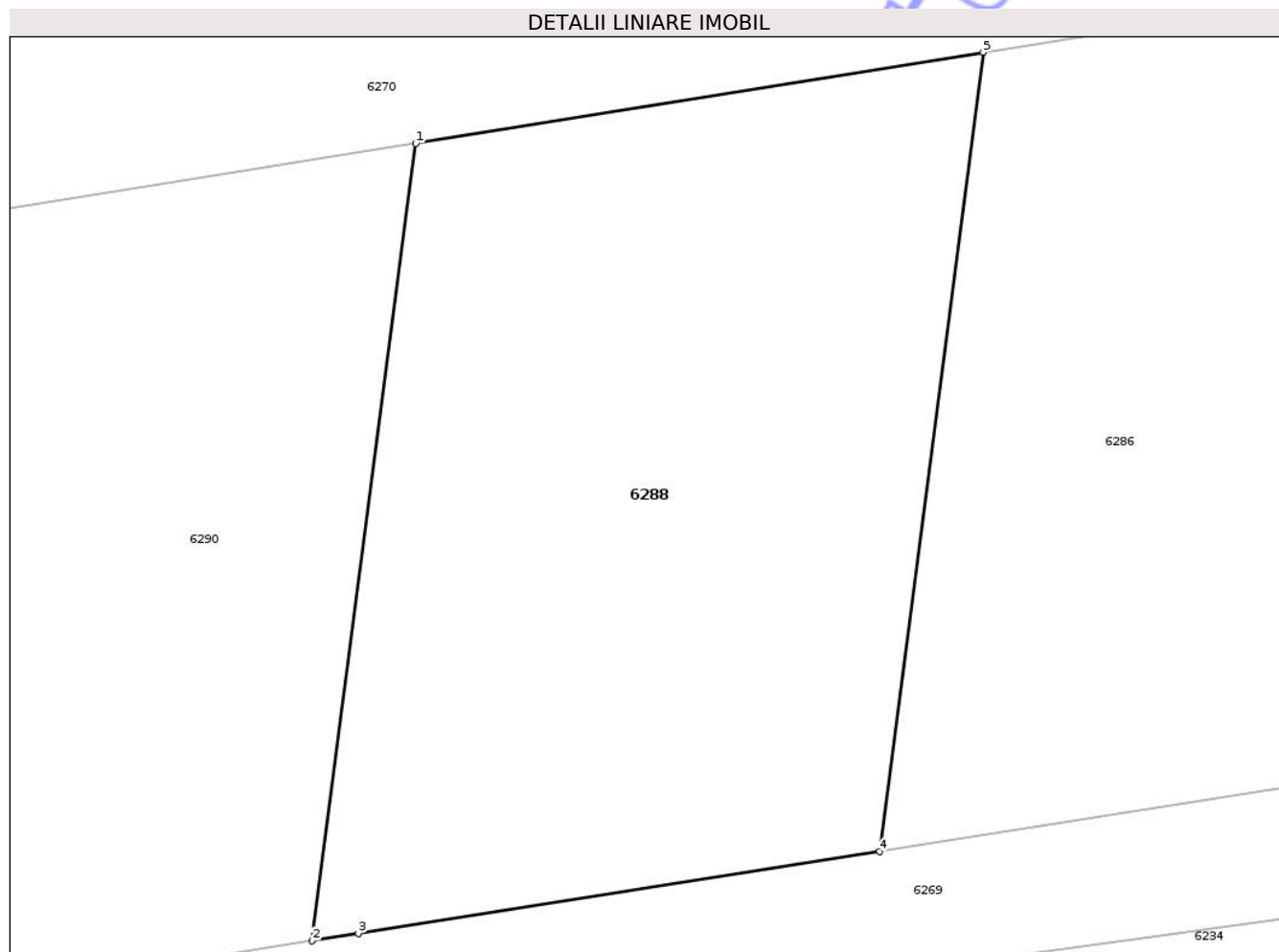
Inscrieri privind dezmembramintele dreptului de proprietate, drepturi reale de garanție și sarcini	Referințe
NU SUNT	

Anexa Nr. 1 La Partea I

Teren

Nr cadastral	Suprafața (mp)*	Observații / Referințe
	Din acte: 2.500 Masurata: 221	PARTE DIN TP 43/76. DIFERENȚA DE SUPRAFAȚĂ SE REGĂSEȘTE LA ID 6287, S 19.

* Suprafața este determinată în planul de proiecție Stereo 70.



Date referitoare la teren

Crt	Categorie folosință	Intra vilan	Suprafața (mp)	Tarla	Parcelă	Nr. topo	Observații / Referințe
1	arabil	NU	221	39	374/298A	-	NR. TOPO CORECT TARLA 13, PĂARCELA 180/298A

Lungime Segmente

1) Valorile lungimilor segmentelor sunt obținute din proiecție în plan.

Punct început	X / Y	Punct sfârșit	X / Y	Lungime segment (** (m)
1	617.533,508 633.979,231	2	617.531,194 633.961,42	17.961
2	617.531,194 633.961,42	3	617.532,227 633.961,583	1.046
3	617.532,227 633.961,583	4	617.543,859 633.963,418	11.775
4	617.543,859 633.963,418	5	617.546,177 633.981,268	18.0
5	617.546,177 633.981,268	1	617.533,508 633.979,231	12.832

** Lungimile segmentelor sunt determinate în planul de proiecție Stereo 70 și sunt rotunjite la 1 milimetru.

*** Distanța dintre puncte este formată din segmente cumulate ce sunt mai mici decât valoarea 1 milimetru.

Neutilizabil în Circuitul
Civil

**DATE DESPRE IMOBILUL NR. 6290**

Oficiul de Cadastru și Publicitate Imobiliară NEAMT
Biroul de Cadastru și Publicitate Imobiliară Targu-Neamt

A. Partea I. Descrierea imobilului

TEREN Extravilan

Adresa: Jud. Neamt

Nr. Crt	Nr cadastral Nr. topografic	Suprafața* (mp)	Observații / Referințe
A1		Din acte: 2.500 Masurata: 207	Sector cadastral:19 Teren neimprejmit; PARTE DIN TP 43/27. DIFERENȚA DE SUPRAFAȚĂ SE REGĂSEȘTE LA ID 6289, S 19.

B. Partea II. Proprietari și acte

Inscrieri privitoare la dreptul de proprietate și alte drepturi reale	Referințe
/	
Act Administrativ nr. 43/27, din 29/09/1997 emis de CJSPDPAT NEAMȚ;	
B1	A1
Intabulare, drept de PROPRIETATE, dobandit prin Reconstituire, cota actuala 1/1	
1) ANUȘCA C CONSTANTIN, LIPSĂ CNP	

C. Partea III. SARCINI .

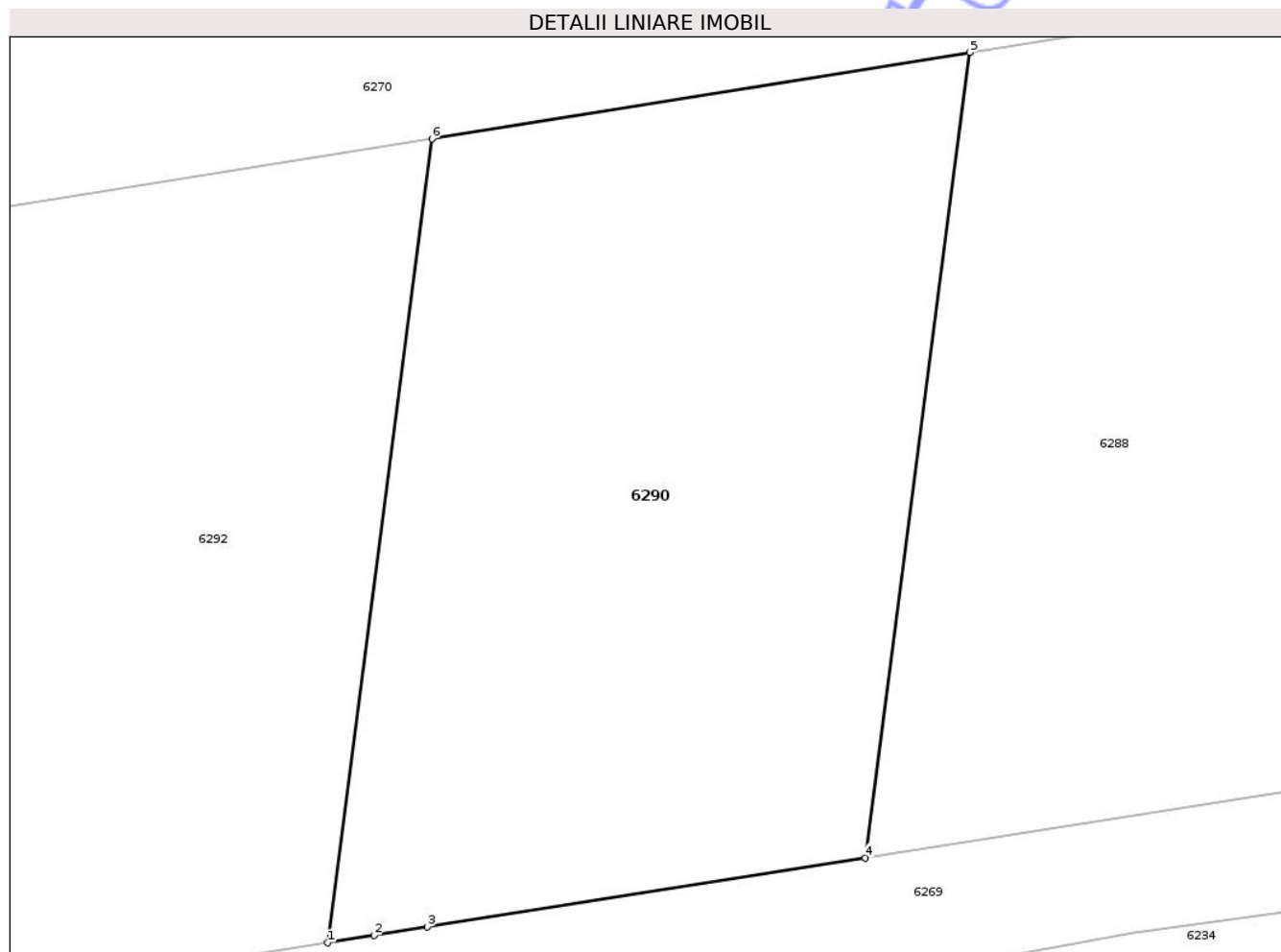
Inscrieri privind dezmembramintele dreptului de proprietate, drepturi reale de garanție și sarcini	Referințe
NU SUNT	

Anexa Nr. 1 La Partea I

Teren

Nr cadastral	Suprafața (mp)*	Observații / Referințe
	Din acte: 2.500 Masurata: 207	PARTE DIN TP 43/27. DIFERENȚA DE SUPRAFAȚĂ SE REGĂSEȘTE LA ID 6289, S 19.

* Suprafața este determinată în planul de proiecție Stereo 70.



Date referitoare la teren

Crt	Categorie folosință	Intra vilan	Suprafața (mp)	Tarla	Parcelă	Nr. topo	Observații / Referințe
1	faneata	NU	207	13	180/299B	-	

Lungime Segmente

1) Valorile lungimilor segmentelor sunt obținute din proiecție în plan.

Punct început	X / Y	Punct sfârșit	X / Y	Lungime segment (** (m)
1	617.519,303 633.959,544	2	617.520,33 633.959,706	1.04
2	617.520,33 633.959,706	3	617.521,512 633.959,892	1.197
3	617.521,512 633.959,892	4	617.531,194 633.961,42	9.802
4	617.531,194 633.961,42	5	617.533,508 633.979,231	17.961
5	617.533,508 633.979,231	6	617.521,612 633.977,318	12.048

Punct început	X / Y	Punct sfârșit	X / Y	Lungime segment (** (m)
6	617.521,612 633.977,318	1	617.519,303 633.959,544	17.923

** Lungimile segmentelor sunt determinate în planul de proiecție Stereo 70 și sunt rotunjite la 1 milimetru.

*** Distanța dintre puncte este formată din segmente cumulate ce sunt mai mici decât valoarea 1 milimetru.

Neutilizabil în Circuitul Civil

**DATE DESPRE IMOBILUL NR. 6291**

Oficiul de Cadastru și Publicitate Imobiliară NEAMT
Biroul de Cadastru și Publicitate Imobiliară Targu-Neamt

A. Partea I. Descrierea imobilului

TEREN Extravilan

Adresa: Jud. Neamt

Nr. Crt	Nr cadastral Nr. topografic	Suprafața* (mp)	Observații / Referințe
A1		Din acte: 2.500 Masurata: 2.304	Sector cadastral:19 Teren neimprejmuit; PARTE DIN TP 43/1373. DIFERENȚA DE SUPRAFAȚĂ SE REGĂSEȘTE LA ID 6292, S 19.

B. Partea II. Proprietari și acte

Inscrieri privitoare la dreptul de proprietate și alte drepturi reale	Referințe
/	
Act Administrativ nr. 43/1373, din 28/06/1996 emis de CJPSDPAT NEAMȚ;	
B1	A1
Intabulare, drept de PROPRIETATE, dobandit prin Reconstituire, cota actuala 1/1	
1) MARCHIDAN VICTOR, LIPSĂ CNP	
2) MARCHIDAN GHEORGHE, LIPSĂ CNP	

C. Partea III. SARCINI .

Inscrieri privind dezmembramintele dreptului de proprietate, drepturi reale de garanție și sarcini	Referințe
NU SUNT	

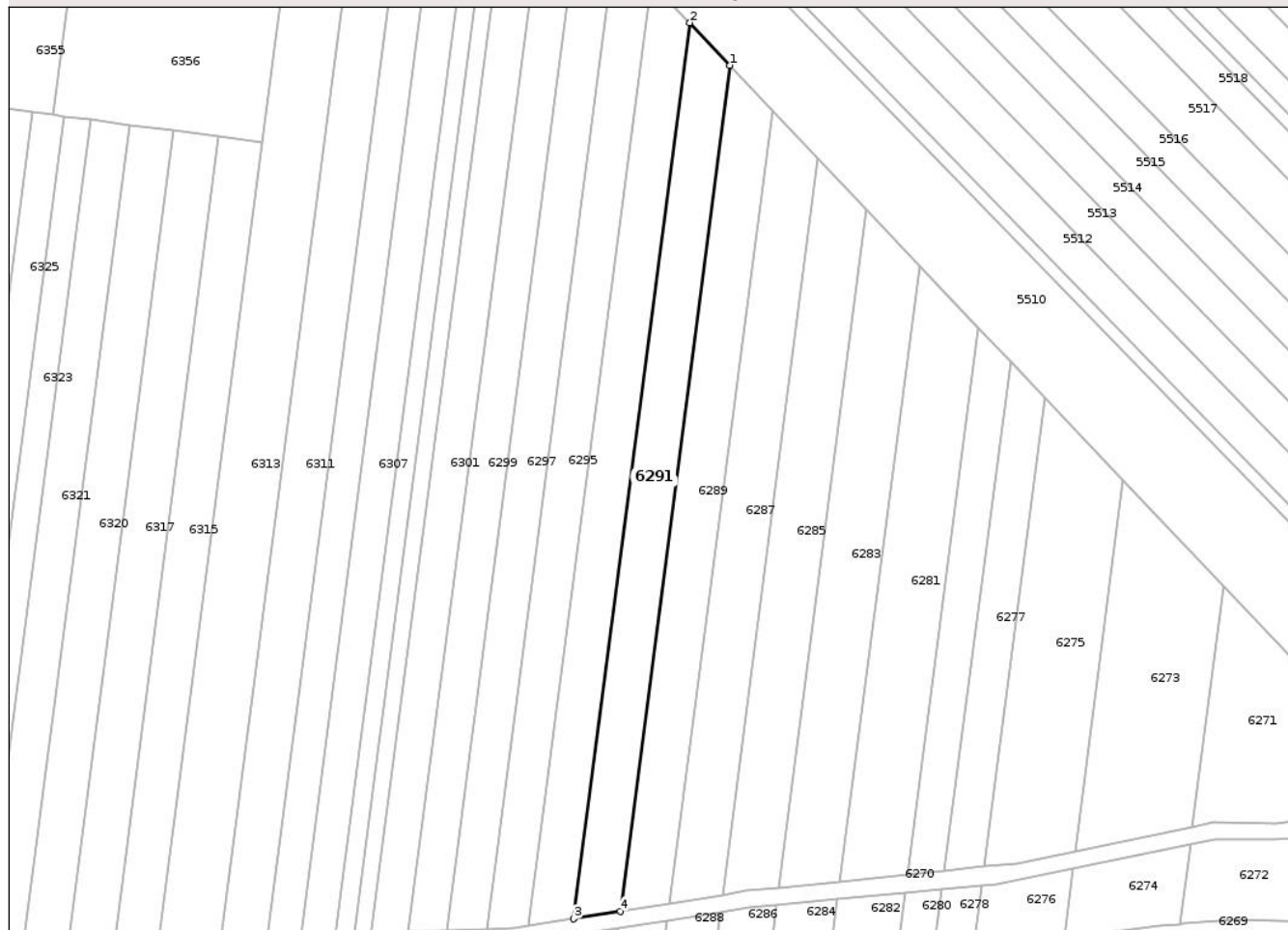
Anexa Nr. 1 La Partea I

Teren

Nr cadastral	Suprafața (mp)*	Observații / Referințe
	Din acte: 2.500 Masurata: 2.304	PARTE DIN TP 43/1373. DIFERENȚA DE SUPRAFAȚĂ SE REGĂSEȘTE LA ID 6292, S 19.

* Suprafața este determinată în planul de proiecție Stereo 70.

DETALII LINIARE IMOBIL



Date referitoare la teren

Crt	Categorie folosință	Intra vilan	Suprafața (mp)	Tarla	Parcelă	Nr. topo	Observații / Referințe
1	arabil	NU	2.304	13	180/300	-	

Lungime Segmente

1) Valorile lungimilor segmentelor sunt obținute din proiecție în plan.

Punct început	X / Y	Punct sfârșit	X / Y	Lungime segment (** (m)
1	617.548,543 634.184,659	2	617.538,858 634.194,888	14.086
2	617.538,858 634.194,888	3	617.510,898 633.979,623	217.073
3	617.510,898 633.979,623	4	617.522,147 633.981,438	11.395
4	617.522,147 633.981,438	1	617.548,543 634.184,659	204.928

** Lungimile segmentelor sunt determinate în planul de proiecție Stereo 70 și sunt rotunjite la 1 milimetru.

*** Distanța dintre puncte este formată din segmente cumulate ce sunt mai mici decât valoarea 1 milimetru.

Neutilizabil în Circuitul
Civil

**DATE DESPRE IMOBILUL NR. 6293**

Oficiul de Cadastru și Publicitate Imobiliară NEAMT
Biroul de Cadastru și Publicitate Imobiliară Targu-Neamt

A. Partea I. Descrierea imobilului

TEREN Extravilan

Adresa: Jud. Neamt

Nr. Crt	Nr cadastral Nr. topografic	Suprafața* (mp)	Observații / Referințe
A1		Din acte: 2.500 Masurata: 2.314	Sector cadastral:19 Teren neimprejmuit; PARTE DIN TP 43/392. DIFERENȚA DE SUPRAFAȚĂ SE REGĂSEȘTE LA ID 6294, S 19.

B. Partea II. Proprietari și acte

Inscrieri privitoare la dreptul de proprietate și alte drepturi reale	Referințe
/	
Act Administrativ nr. 43/392, din 06/06/2000 emis de CJPSDPAT NEAMȚ;	
B1	A1
Intabulare, drept de PROPRIETATE, dobandit prin Reconstituire, cota actuala 1/1	
1) APETROAIE M DUMITRU, LIPSĂ CNP	
2) GROSU M ELENA, LIPSĂ CNP	
3) MOVILA M MARIA, LIPSĂ CNP	
4) RIPANU M ADELA, LIPSĂ CNP	

C. Partea III. SARCINI .

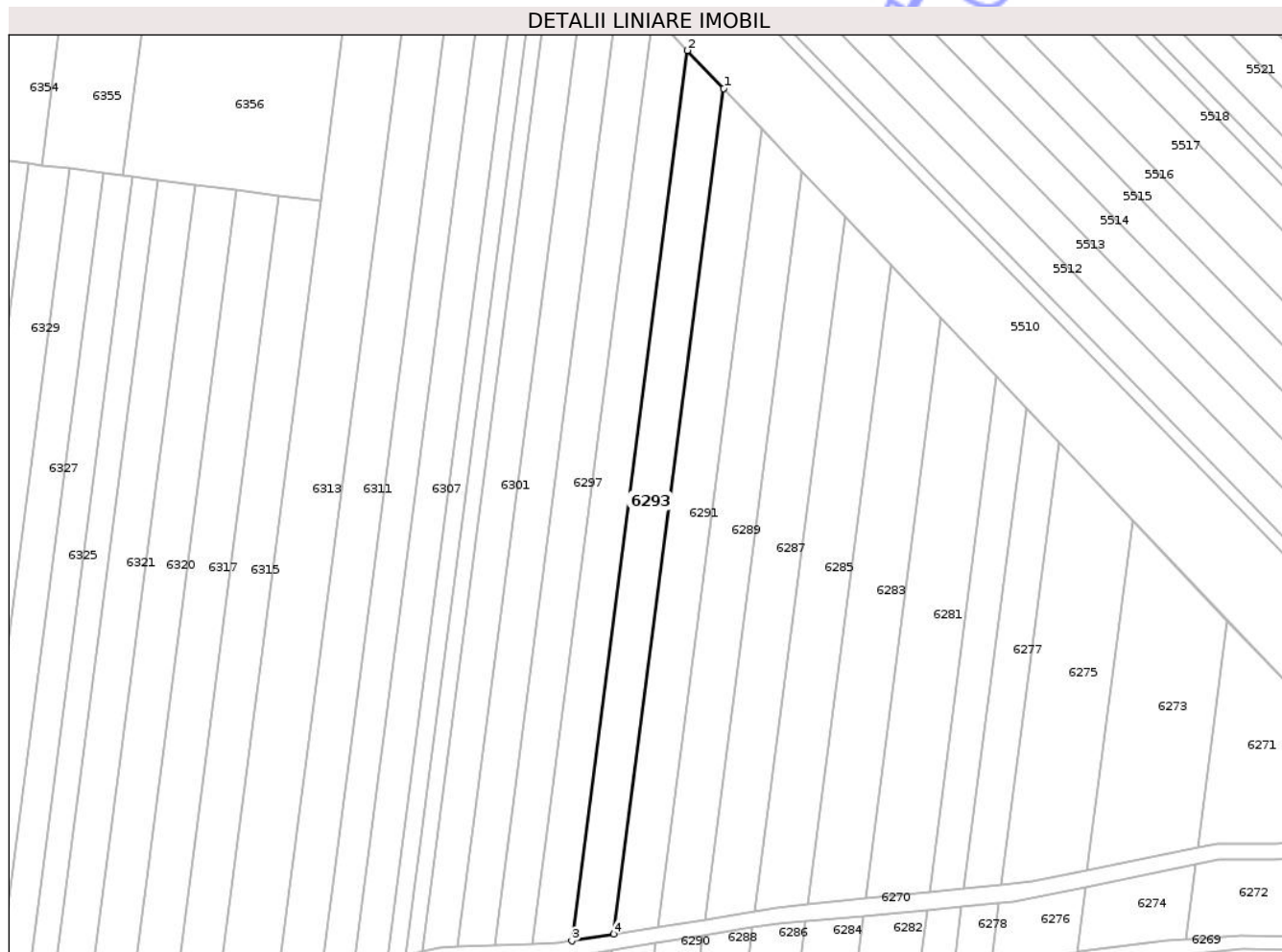
Inscrieri privind dezmembramintele dreptului de proprietate, drepturi reale de garanție și sarcini	Referințe
NU SUNT	

Anexa Nr. 1 La Partea I

Teren

Nr cadastral	Suprafața (mp)*	Observații / Referințe
	Din acte: 2.500 Masurata: 2.314	PARTE DIN TP 43/392. DIFERENȚA DE SUPRAFAȚĂ SE REGĂSEȘTE LA ID 6294, S 19.

* Suprafața este determinată în planul de proiecție Stereo 70.



Date referitoare la teren

Crt	Categorie folosință	Intra vilan	Suprafața (mp)	Tarla	Parcelă	Nr. topo	Observații / Referințe
1	arabil	NU	2.314	13	180/301A	-	

Lungime Segmente

1) Valorile lungimilor segmentelor sunt obținute din proiecție în plan.

Punct început	X / Y	Punct sfârșit	X / Y	Lungime segment (** (m)
1	617.538,858 634.194,888	2	617.529,649 634.204,614	13.395
2	617.529,649 634.204,614	3	617.500,201 633.977,897	228.622
3	617.500,201 633.977,897	4	617.510,898 633.979,623	10.835
4	617.510,898 633.979,623	1	617.538,858 634.194,888	217.073

** Lungimile segmentelor sunt determinate în planul de proiecție Stereo 70 și sunt rotunjite la 1 milimetru.

*** Distanța dintre puncte este formată din segmente cumulate ce sunt mai mici decât valoarea 1 milimetru.

Neutilizabil în Circuitul
Civil

**DATE DESPRE IMOBILUL NR. 6296**

Oficiul de Cadastru și Publicitate Imobiliară NEAMT
Biroul de Cadastru și Publicitate Imobiliară Targu-Neamt

A. Partea I. Descrierea imobilului

TEREN Extravilan

Adresa: Jud. Neamt

Nr. Crt	Nr cadastral Nr. topografic	Suprafața* (mp)	Observații / Referințe
A1		Din acte: 2.500 Masurata: 180	Sector cadastral:19 Teren neimprejmuit; PARTE DIN TP 43/457. DIFERENȚA DE SUPRAFAȚĂ SE REGĂSEȘTE LA ID 6295, S 19.

B. Partea II. Proprietari și acte

Inscrieri privitoare la dreptul de proprietate și alte drepturi reale	Referințe
/	
Act Administrativ nr. 43/457, din 31/07/1997 emis de CJPSDPAT NEAMȚ;	
B1	A1
Intabulare, drept de PROPRIETATE, dobandit prin Reconstituire, cota actuala 1/1	
1) GHERASIM M MARIA, LIPSĂ CNP	
2) NEGROAIE R IOAN, LIPSĂ CNP	
3) GRIGORAȘ M MIHAI, LIPSĂ CNP	
4) GRIGORAȘ M GHEORGHE, LIPSĂ CNP	

C. Partea III. SARCINI .

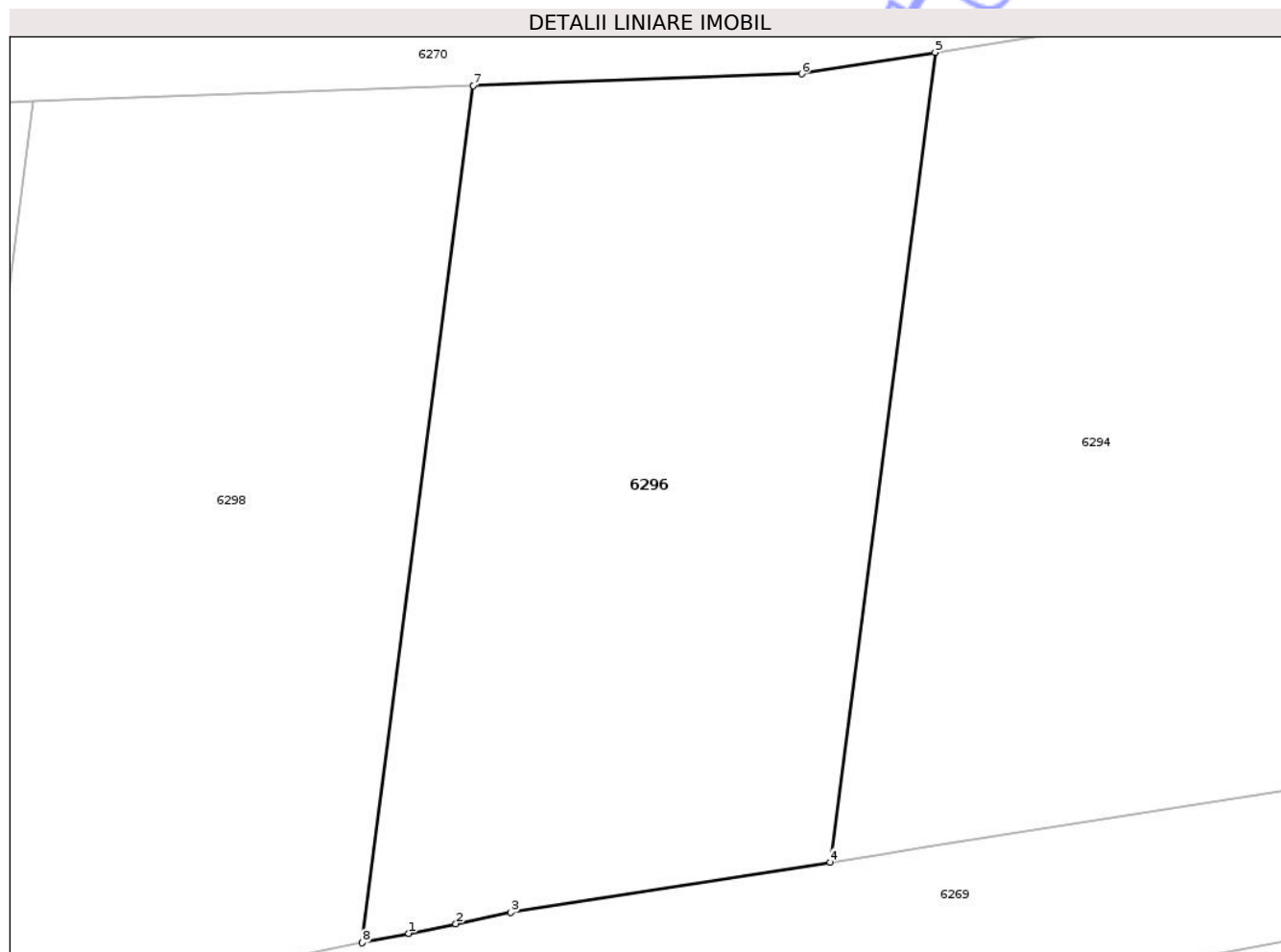
Inscrieri privind dezmembramintele dreptului de proprietate, drepturi reale de garanție și sarcini	Referințe
NU SUNT	

Anexa Nr. 1 La Partea I

Teren

Nr cadastral	Suprafața (mp)*	Observații / Referințe
	Din acte: 2.500 Masurata: 180	PARTE DIN TP 43/457. DIFERENȚA DE SUPRAFAȚĂ SE REGĂSEȘTE LA ID 6295, S 19.

* Suprafața este determinată în planul de proiecție Stereo 70.



Date referitoare la teren

Crt	Categorie folosință	Intra vilan	Suprafața (mp)	Tarla	Parcelă	Nr. topo	Observații / Referințe
1	arabil	NU	180	13	180/122A	-	

Lungime Segmente

1) Valorile lungimilor segmentelor sunt obținute din proiecție în plan.

Punct început	X / Y	Punct sfârșit	X / Y	Lungime segment (** (m)
1	617.488,156 633.954,528	2	617.489,184 633.954,737	1.049
2	617.489,184 633.954,737	3	617.490,383 633.954,981	1.224
3	617.490,383 633.954,981	4	617.497,368 633.956,083	7.071
4	617.497,368 633.956,083	5	617.499,667 633.973,789	17.855
5	617.499,667 633.973,789	6	617.496,745 633.973,319	2.96

Punct început	X / Y	Punct sfârșit	X / Y	Lungime segment (** (m)
6	617.496,745 633.973,319	7	617.489,571 633.973,06	7.178
7	617.489,571 633.973,06	8	617.487,137 633.954,32	18.898
8	617.487,137 633.954,32	1	617.488,156 633.954,528	1.04

** Lungimile segmentelor sunt determinate în planul de proiecție Stereo 70 și sunt rotunjite la 1 milimetru.

*** Distanța dintre puncte este formată din segmente cumulate ce sunt mai mici decât valoarea 1 milimetru.

Neutilizabil în Circuitul Civil

**DATE DESPRE IMOBILUL NR. 6298**

Oficiul de Cadastru și Publicitate Imobiliară NEAMT
Biroul de Cadastru și Publicitate Imobiliară Targu-Neamt

A. Partea I. Descrierea imobilului

TEREN Extravilan

Adresa: Jud. Neamt

Nr. Crt	Nr cadastral Nr. topografic	Suprafața* (mp)	Observații / Referințe
A1		Din acte: 2.500 Masurata: 187	Sector cadastral:19 Teren neimprejmuit; PARTE DIN TP 43/487. DIFERENȚA DE SUPRAFAȚĂ SE REGĂSEȘTE LA ID 6297, S 19.

B. Partea II. Proprietari și acte

Inscrieri privitoare la dreptul de proprietate și alte drepturi reale		Referințe
/		
Act Administrativ nr. 43/487, din 06/06/2007 emis de CJPSDPAT NEAMȚ;		
B1	Intabulare, drept de PROPRIETATE, dobândit prin Reconstituire, cota actuala 1/1 1) MITITELU C MATEI, LIPSĂ CNP 2) MITITELU C IOAN, LIPSĂ CNP 3) ANCUȚA C ANA, LIPSĂ CNP 4) MITITELU C NECULAI, LIPSĂ CNP 5) VÎRVEA C TEODORA, LIPSĂ CNP 6) MOVILĂ C SOFICA, LIPSĂ CNP 7) MITITELU C VICTOR, LIPSĂ CNP	A1

C. Partea III. SARCINI .

Inscrieri privind dezmembramintele dreptului de proprietate, drepturi reale de garanție și sarcini	Referințe
NU SUNT	

Anexa Nr. 1 La Partea I

Teren

Nr cadastral	Suprafața (mp)*	Observații / Referințe
	Din acte: 2.500 Masurata: 187	PARTE DIN TP 43/487. DIFERENȚA DE SUPRAFAȚĂ SE REGĂSEȘTE LA ID 6297, S 19.

* Suprafața este determinată în planul de proiecție Stereo 70.

DETALII LINIARE IMOBIL



Date referitoare la teren

Crt	Categorie folosință	Intra vilan	Suprafața (mp)	Tarla	Parcelă	Nr. topo	Observații / Referințe
1	arabil	NU	187	13	180/303A	-	

Lungime Segmente

1) Valorile lungimilor segmentelor sunt obținute din proiecție în plan.

Punct început	X / Y	Punct sfârșit	X / Y	Lungime segment (** (m)
1	617.477,299 633.952,319	2	617.478,314 633.952,525	1.036
2	617.478,314 633.952,525	3	617.479,299 633.952,726	1.006
3	617.479,299 633.952,726	4	617.487,137 633.954,32	7.998
4	617.487,137 633.954,32	5	617.489,571 633.973,06	18.898
5	617.489,571 633.973,06	6	617.479,948 633.972,714	9.629

Punct început	X / Y	Punct sfârșit	X / Y	Lungime segment (** (m)
6	617.479,948 633.972,714	1	617.477,299 633.952,319	20.567

** Lungimile segmentelor sunt determinate în planul de proiecție Stereo 70 și sunt rotunjite la 1 milimetru.

*** Distanța dintre puncte este formată din segmente cumulate ce sunt mai mici decât valoarea 1 milimetru.

Neutilizabil în Circuitul Civil

**DATE DESPRE IMOBILUL NR. 6300**

Oficiul de Cadastru și Publicitate Imobiliară NEAMT
Biroul de Cadastru și Publicitate Imobiliară Targu-Neamt

A. Partea I. Descrierea imobilului

TEREN Extravilan

Adresa: Jud. Neamt

Nr. Crt	Nr cadastral Nr. topografic	Suprafața* (mp)	Observații / Referințe
A1		Din acte: 2.500 Masurata: 195	Sector cadastral:19 Teren neimprejmuț; PARTE DIN TP 13770. DIFERENȚA DE SUPRAFAȚĂ SE REGĂSEȘTE LA ID 6299, S 19.

B. Partea II. Proprietari și acte

Inscrieri privitoare la dreptul de proprietate și alte drepturi reale	Referințe
/	
Act Administrativ nr. 13770, din 15/03/2012 emis de CJPSDPAT NEAMȚ;	
B1	A1
Intabulare, drept de PROPRIETATE, dobandit prin Reconstituire, cota actuala 1/1 1) BORDEIANU I ECATERINA	

C. Partea III. SARCINI .

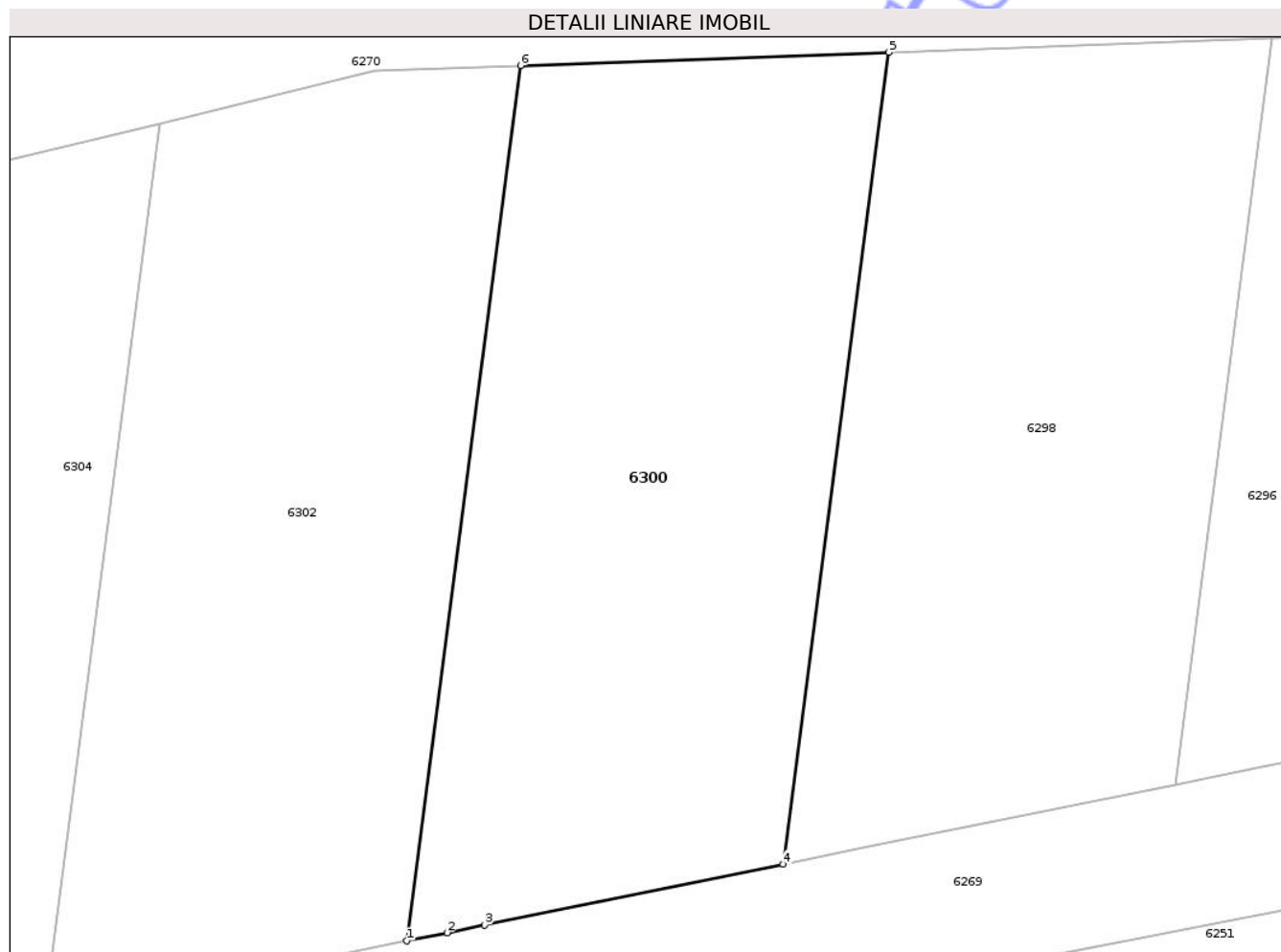
Inscrieri privind dezmembramintele dreptului de proprietate, drepturi reale de garanție și sarcini	Referințe
NU SUNT	

Anexa Nr. 1 La Partea I

Teren

Nr cadastral	Suprafața (mp)*	Observații / Referințe
	Din acte: 2.500 Masurata: 195	PARTE DIN TP 13770. DIFERENȚA DE SUPRAFAȚĂ SE REGĂSEȘTE LA ID 6299, S 19.

* Suprafața este determinată în planul de proiecție Stereo 70.



Date referitoare la teren

Crt	Categorie folosință	Intra vilan	Suprafața (mp)	Tarla	Parcelă	Nr. topo	Observații / Referințe
1	altele	NU	195	13	180/115	-	

Lungime Segmente

1) Valorile lungimilor segmentelor sunt obținute din proiecție în plan.

Punct început	X / Y	Punct sfârșit	X / Y	Lungime segment (** (m)
1	617.467,848 633.950,396	2	617.468,859 633.950,601	1.032
2	617.468,859 633.950,601	3	617.469,807 633.950,794	0.967
3	617.469,807 633.950,794	4	617.477,299 633.952,319	7.646
4	617.477,299 633.952,319	5	617.479,948 633.972,714	20.567
5	617.479,948 633.972,714	6	617.470,703 633.972,382	9.251

Punct început	X / Y	Punct sfârșit	X / Y	Lungime segment (** (m)
6	617.470,703 633.972,382	1	617.467,848 633.950,396	22.171

** Lungimile segmentelor sunt determinate în planul de proiecție Stereo 70 și sunt rotunjite la 1 milimetru.

*** Distanța dintre puncte este formată din segmente cumulate ce sunt mai mici decât valoarea 1 milimetru.

Neutilizabil în Circuitul Civil

**DATE DESPRE IMOBILUL NR. 6301**

Oficiul de Cadastru și Publicitate Imobiliară NEAMT
Biroul de Cadastru și Publicitate Imobiliară Targu-Neamt

A. Partea I. Descrierea imobilului

TEREN Extravilan

Adresa: Jud. Neamt

Nr. Crt	Nr cadastral Nr. topografic	Suprafața* (mp)	Observații / Referințe
A1		Din acte: 2.500 Masurata: 2.301	Sector cadastral:19 Teren neimprejmuț; PARTE DIN TP 43/245. DIFERENȚA DE SUPRAFAȚĂ SE REGĂSEȘTE LA ID 6302, S 19.

B. Partea II. Proprietari și acte

Inscrieri privitoare la dreptul de proprietate și alte drepturi reale	Referințe
/	
Act Administrativ nr. 43/245, din 22/05/2002 emis de CJPSDPAT NEAMȚ;	
B1	A1
Intabulare, drept de PROPRIETATE, dobândit prin Reconstituire, cota actuala 1/1 1) TATARU C AGLAIA, LIPSĂ CNP	

C. Partea III. SARCINI .

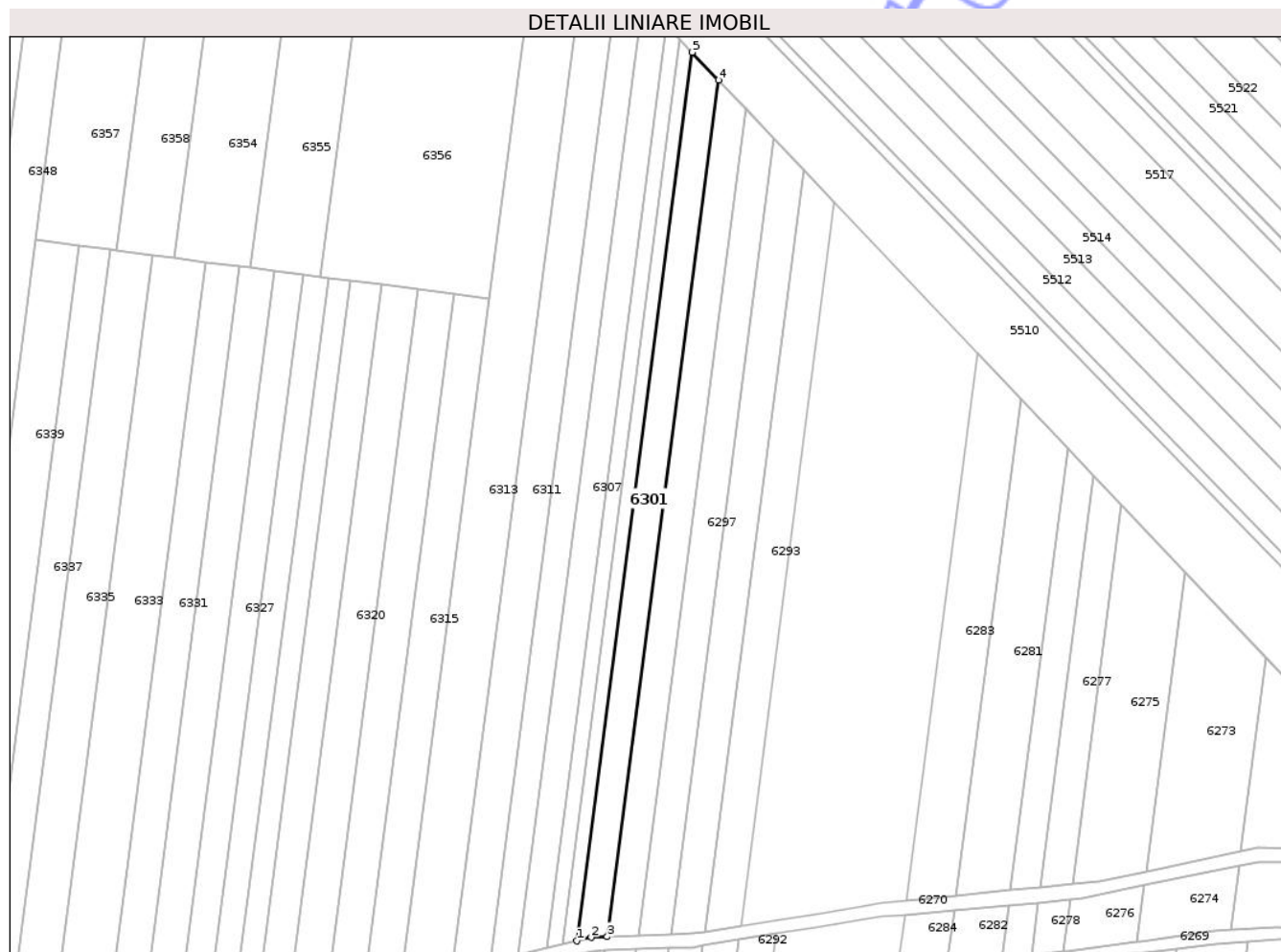
Inscrieri privind dezmembramintele dreptului de proprietate, drepturi reale de garanție și sarcini	Referințe
NU SUNT	

Anexa Nr. 1 La Partea I

Teren

Nr cadastral	Suprafața (mp)*	Observații / Referințe
	Din acte: 2.500 Masurata: 2.301	PARTE DIN TP 43/245. DIFERENȚA DE SUPRAFAȚĂ SE REGĂSEȘTE LA ID 6302, S 19.

* Suprafața este determinată în planul de proiecție Stereo 70.



Date referitoare la teren

Crt	Categorie folosință	Intra vilan	Suprafața (mp)	Tarla	Parcelă	Nr. topo	Observații / Referințe
1	arabil	NU	183	13	180/305B	-	NR. TOPO CORECT TARLA 39, PARCELA 274/305B
2	arabil	NU	2.118	13	180/305B	-	

Lungime Segmente

1) Valorile lungimilor segmentelor sunt obținute din proiecție în plan.

Punct început	X / Y	Punct sfârșit	X / Y	Lungime segment (** (m)
1	617.462,196 633.975,183	2	617.466,481 633.976,231	4.411
2	617.466,481 633.976,231	3	617.471,225 633.976,402	4.748
3	617.471,225 633.976,402	4	617.504,34 634.231,345	257.084
4	617.504,34 634.231,345	5	617.496,539 634.239,584	11.346

Punct început	X / Y	Punct sfârșit	X / Y	Lungime segment (** (m)
5	617.496,539 634.239,584	1	617.462,196 633.975,183	266.622

** Lungimile segmentelor sunt determinate în planul de proiecție Stereo 70 și sunt rotunjite la 1 milimetru.

*** Distanța dintre puncte este formată din segmente cumulate ce sunt mai mici decât valoarea 1 milimetru.

Neutilizabil în Circuitul Civil

**DATE DESPRE IMOBILUL NR. 6304**

Oficiul de Cadastru și Publicitate Imobiliară NEAMT
Biroul de Cadastru și Publicitate Imobiliară Targu-Neamt

A. Partea I. Descrierea imobilului

TEREN Extravilan

Adresa: Jud. Neamt

Nr. Crt	Nr cadastral Nr. topografic	Suprafața* (mp)	Observații / Referințe
A1		Din acte: 1.200 Masurata: 91	Sector cadastral:19 Teren neimprejmuț; PARTE DIN TP 43/573. DIFERENȚA DE SUPRAFAȚĂ SE REGĂSEȘTE LA ID 6303, S 19.

B. Partea II. Proprietari și acte

Inscrieri privitoare la dreptul de proprietate și alte drepturi reale	Referințe
/	
Act Administrativ nr. 43/573, din 14/02/1997 emis de CJPSDPAT NEAMȚ;	
B1	A1
Intabulare, drept de PROPRIETATE, dobandit prin Reconstituire, cota actuala 1/1 1) ANTON I IOAN , LIPSĂ CNP	

C. Partea III. SARCINI .

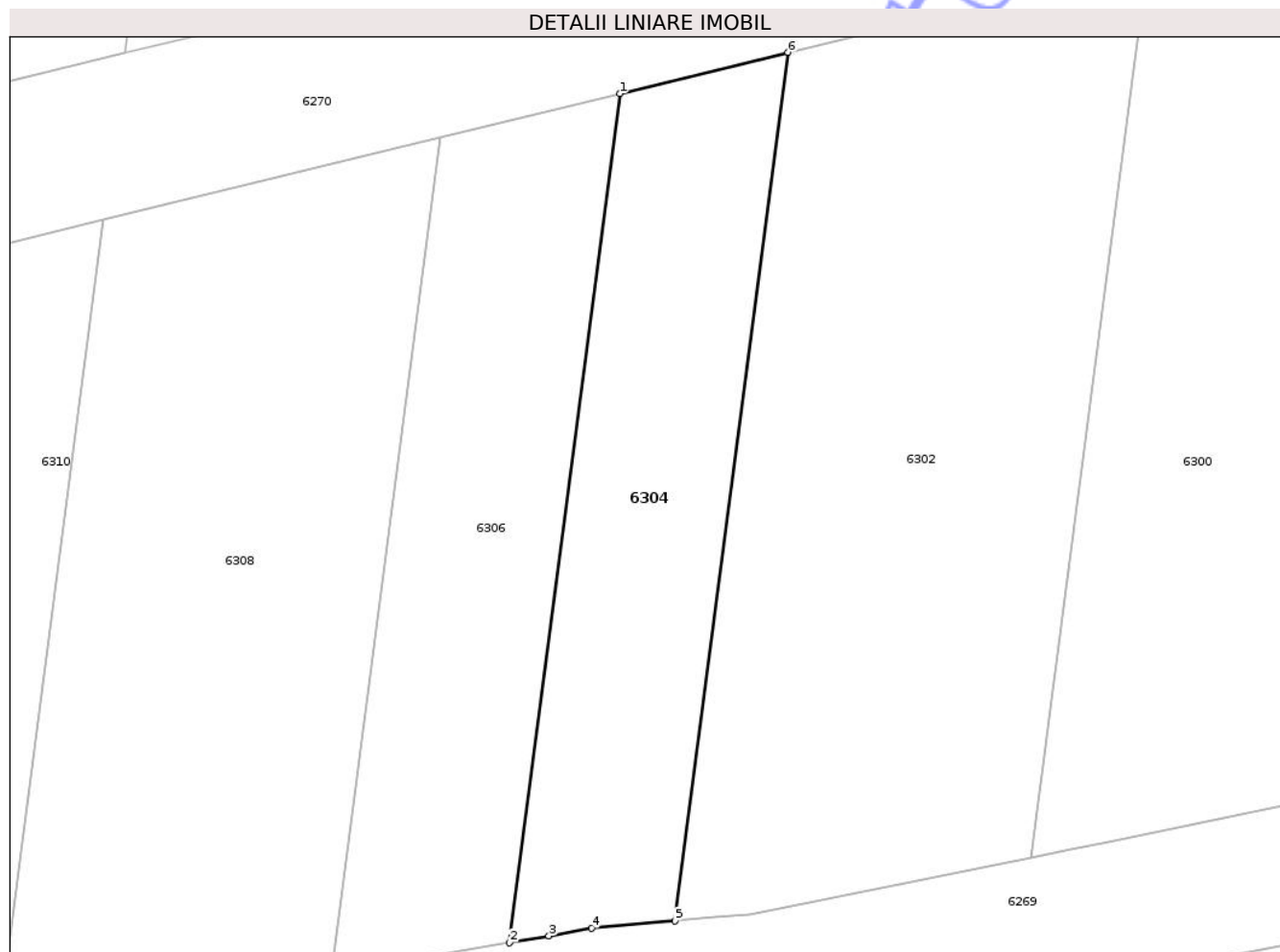
Inscrieri privind dezmembramintele dreptului de proprietate, drepturi reale de garanție și sarcini	Referințe
NU SUNT	

Anexa Nr. 1 La Partea I

Teren

Nr cadastral	Suprafața (mp)*	Observații / Referințe
	Din acte: 1.200 Masurata: 91	PARTE DIN TP 43/573. DIFERENȚA DE SUPRAFAȚĂ SE REGĂSEȘTE LA ID 6303, S 19.

* Suprafața este determinată în planul de proiecție Stereo 70.



Date referitoare la teren

Crt	Categorie folosință	Intra vilan	Suprafața (mp)	Tarla	Parcelă	Nr. topo	Observații / Referințe
1	arabil	NU	91	13	180/121B	-	

Lungime Segmente

1) Valorile lungimilor segmentelor sunt obținute din proiecție în plan.

Punct început	X / Y	Punct sfârșit	X / Y	Lungime segment (** (m)
1	617.457,352 633.969,881	2	617.454,537 633.948,212	21.851
2	617.454,537 633.948,212	3	617.455,544 633.948,385	1.022
3	617.455,544 633.948,385	4	617.456,633 633.948,583	1.107
4	617.456,633 633.948,583	5	617.458,766 633.948,768	2.141
5	617.458,766 633.948,768	6	617.461,644 633.970,93	22.348

Punct început	X / Y	Punct sfârșit	X / Y	Lungime segment (** (m)
6	617.461,644 633.970,93	1	617.457,352 633.969,881	4.419

** Lungimile segmentelor sunt determinate în planul de proiecție Stereo 70 și sunt rotunjite la 1 milimetru.

*** Distanța dintre puncte este formată din segmente cumulate ce sunt mai mici decât valoarea 1 milimetru.

Neutilizabil în Circuitul Civil

**DATE DESPRE IMOBILUL NR. 6302**

Oficiul de Cadastru și Publicitate Imobiliară NEAMT
Biroul de Cadastru și Publicitate Imobiliară Targu-Neamt

A. Partea I. Descrierea imobilului

TEREN Extravilan

Adresa: Jud. Neamt

Nr. Crt	Nr cadastral Nr. topografic	Suprafața* (mp)	Observații / Referințe
A1		Din acte: 2.500 Masurata: 199	Sector cadastral:19 Teren neimprejmuț; PARTE DIN TP 43/245. DIFERENȚA DE SUPRAFAȚĂ SE REGĂSEȘTE LA ID 6301, S 19.

B. Partea II. Proprietari și acte

Inscrieri privitoare la dreptul de proprietate și alte drepturi reale	Referințe
/	
Act Administrativ nr. 43/245, din 22/05/2002 emis de CJPSDPAT NEAMȚ;	
B1	A1
Intabulare, drept de PROPRIETATE, dobandit prin Reconstituire, cota actuala 1/1 1) TATARU C AGLAIA, LIPSĂ CNP	

C. Partea III. SARCINI .

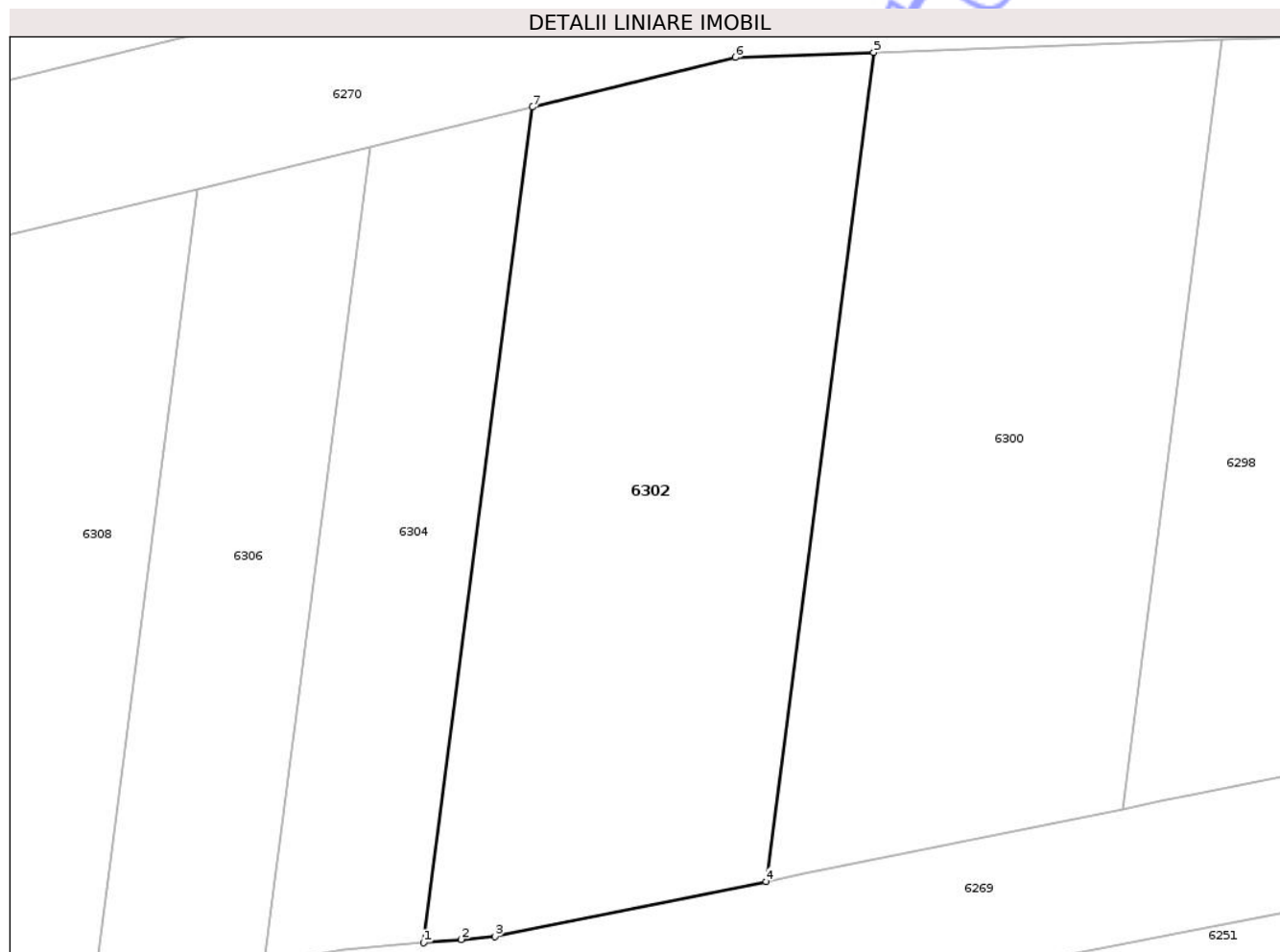
Inscrieri privind dezmembramintele dreptului de proprietate, drepturi reale de garanție și sarcini	Referințe
NU SUNT	

Anexa Nr. 1 La Partea I

Teren

Nr cadastral	Suprafața (mp)*	Observații / Referințe
	Din acte: 2.500 Masurata: 199	PARTE DIN TP 43/245. DIFERENȚA DE SUPRAFAȚĂ SE REGĂSEȘTE LA ID 6301, S 19.

* Suprafața este determinată în planul de proiecție Stereo 70.



Date referitoare la teren

Crt	Categorie folosință	Intra vilan	Suprafața (mp)	Tarla	Parcelă	Nr. topo	Observații / Referințe
1	arabil	NU	199	13	180/305B	-	

Lungime Segmente

1) Valorile lungimilor segmentelor sunt obținute din proiecție în plan.

Punct început	X / Y	Punct sfârșit	X / Y	Lungime segment (** (m)
1	617.458,766 633.948,768	2	617.459,76 633.948,855	0.998
2	617.459,76 633.948,855	3	617.460,661 633.948,933	0.905
3	617.460,661 633.948,933	4	617.467,848 633.950,396	7.334
4	617.467,848 633.950,396	5	617.470,703 633.972,382	22.171
5	617.470,703 633.972,382	6	617.467,039 633.972,25	3.667

Punct început	X / Y	Punct sfârșit	X / Y	Lungime segment (** (m)
6	617.467,039 633.972,25	7	617.461,644 633.970,93	5.554
7	617.461,644 633.970,93	1	617.458,766 633.948,768	22.348

** Lungimile segmentelor sunt determinate în planul de proiecție Stereo 70 și sunt rotunjite la 1 milimetru.

*** Distanța dintre puncte este formată din segmente cumulate ce sunt mai mici decât valoarea 1 milimetru.

Neutilizabil în Circuitul Civil

**DATE DESPRE IMOBILUL NR. 6306**

Oficiul de Cadastru și Publicitate Imobiliară NEAMT
Biroul de Cadastru și Publicitate Imobiliară Targu-Neamt

A. Partea I. Descrierea imobilului

TEREN Extravilan

Adresa: Jud. Neamt

Nr. Crt	Nr cadastral Nr. topografic	Suprafața* (mp)	Observații / Referințe
A1		Din acte: 1.300 Masurata: 95	Sector cadastral:19 Teren neimprejmuit; PARTE DIN TP 43/386. DIFERENȚA DE SUPRAFAȚĂ SE REGĂSEȘTE LA ID 6305, S 19.

B. Partea II. Proprietari și acte

Inscrieri privitoare la dreptul de proprietate și alte drepturi reale		Referințe
/		
Act Administrativ nr. 43/386, din 14/02/1997 emis de CJPSDPAT NEAMȚ;		
B1	Intabulare, drept de PROPRIETATE, dobandit prin Reconstituire, cota actuala 1/1	A1
	1) ANTON I IOAN , LIPSĂ CNP 2) ANTON I PETRU , LIPSĂ CNP	

C. Partea III. SARCINI .

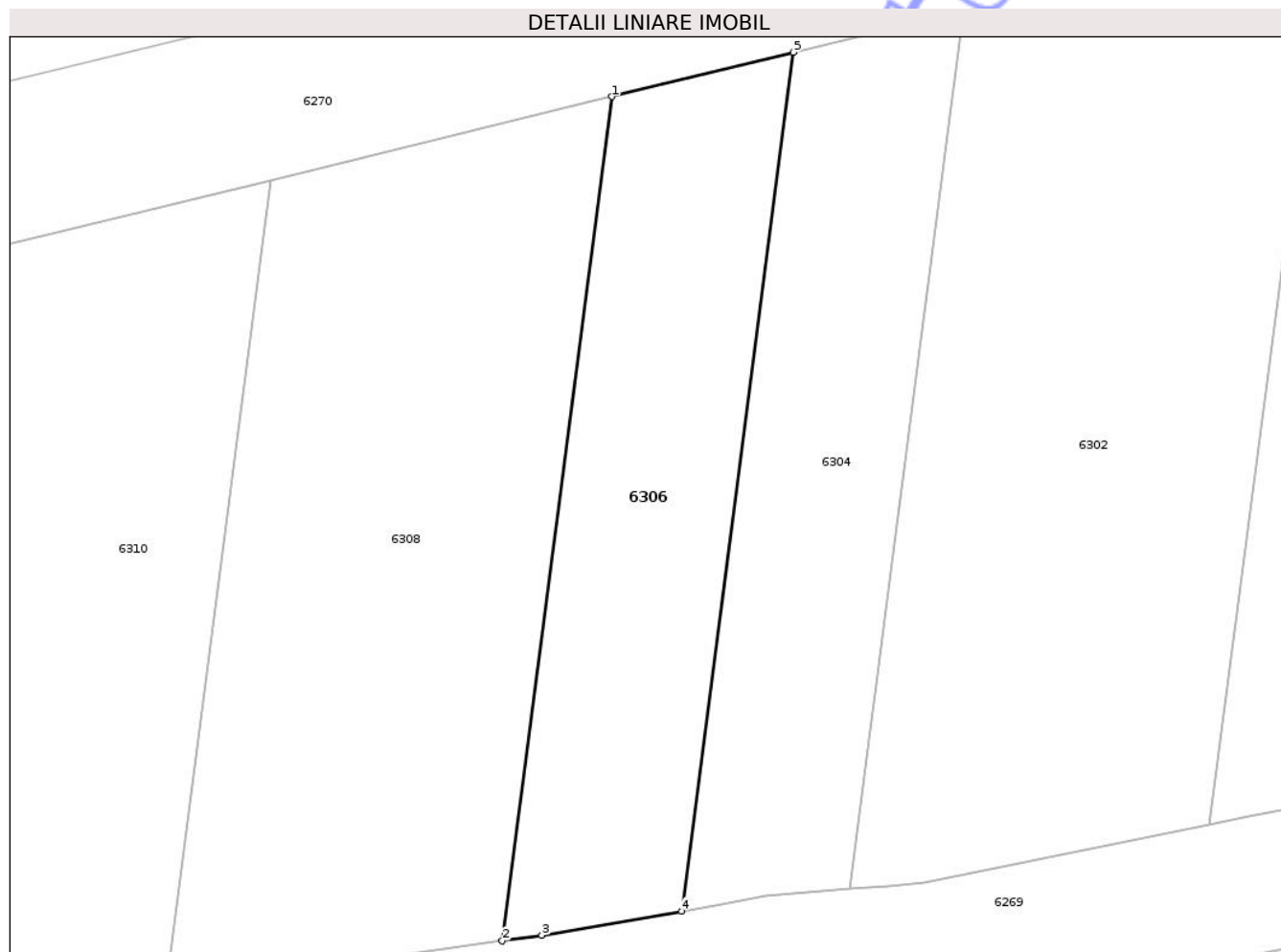
Inscrieri privind dezmembramintele dreptului de proprietate, drepturi reale de garanție și sarcini	Referințe
NU SUNT	

Anexa Nr. 1 La Partea I

Teren

Nr cadastral	Suprafața (mp)*	Observații / Referințe
	Din acte: 1.300 Masurata: 95	PARTE DIN TP 43/386. DIFERENȚA DE SUPRAFAȚĂ SE REGĂSEȘTE LA ID 6305, S 19.

* Suprafața este determinată în planul de proiecție Stereo 70.



Date referitoare la teren

Crt	Categorie folosință	Intra vilan	Suprafața (mp)	Tarla	Parcelă	Nr. topo	Observații / Referințe
1	arabil	NU	95	13	180/121A	-	

Lungime Segmente

1) Valorile lungimilor segmentelor sunt obținute din proiecție în plan.

Punct început	X / Y	Punct sfârșit	X / Y	Lungime segment (** (m)
1	617.452,776 633.968,761	2	617.450,009 633.947,461	21.48
2	617.450,009 633.947,461	3	617.451,012 633.947,602	1.013
3	617.451,012 633.947,602	4	617.454,537 633.948,212	3.577
4	617.454,537 633.948,212	5	617.457,352 633.969,881	21.851
5	617.457,352 633.969,881	1	617.452,776 633.968,761	4.711

** Lungimile segmentelor sunt determinate în planul de proiecție Stereo 70 și sunt rotunjite la 1 milimetru.

*** Distanța dintre puncte este formată din segmente cumulate ce sunt mai mici decât valoarea 1 milimetru.

Neutilizabil în Circuitul
Civil

**DATE DESPRE IMOBILUL NR. 6308**

Oficiul de Cadastru și Publicitate Imobiliară NEAMT
 Biroul de Cadastru și Publicitate Imobiliară Targu-Neamt

A. Partea I. Descrierea imobilului

TEREN Extravilan

Adresa: Jud. Neamt

Nr. Crt	Nr cadastral Nr. topografic	Suprafața* (mp)	Observații / Referințe
A1		Din acte: 2.500 Masurata: 174	Sector cadastral:19 Teren neimprejmit; PARTE DIN TP 43/253. DIFERENȚA DE SUPRAFAȚĂ SE REGĂSEȘTE LA ID 6307, S 19.

B. Partea II. Proprietari și acte

Inscrieri privitoare la dreptul de proprietate și alte drepturi reale	Referințe
/	
Act Administrativ nr. 43/253, din 07/12/1995 emis de CJPSDPAT NEAMȚ;	
B1	A1
Intabulare, drept de PROPRIETATE, dobandit prin Reconstituire, cota actuala 1/1 1) TATARU N ELENA, LIPSĂ CNP	

C. Partea III. SARCINI .

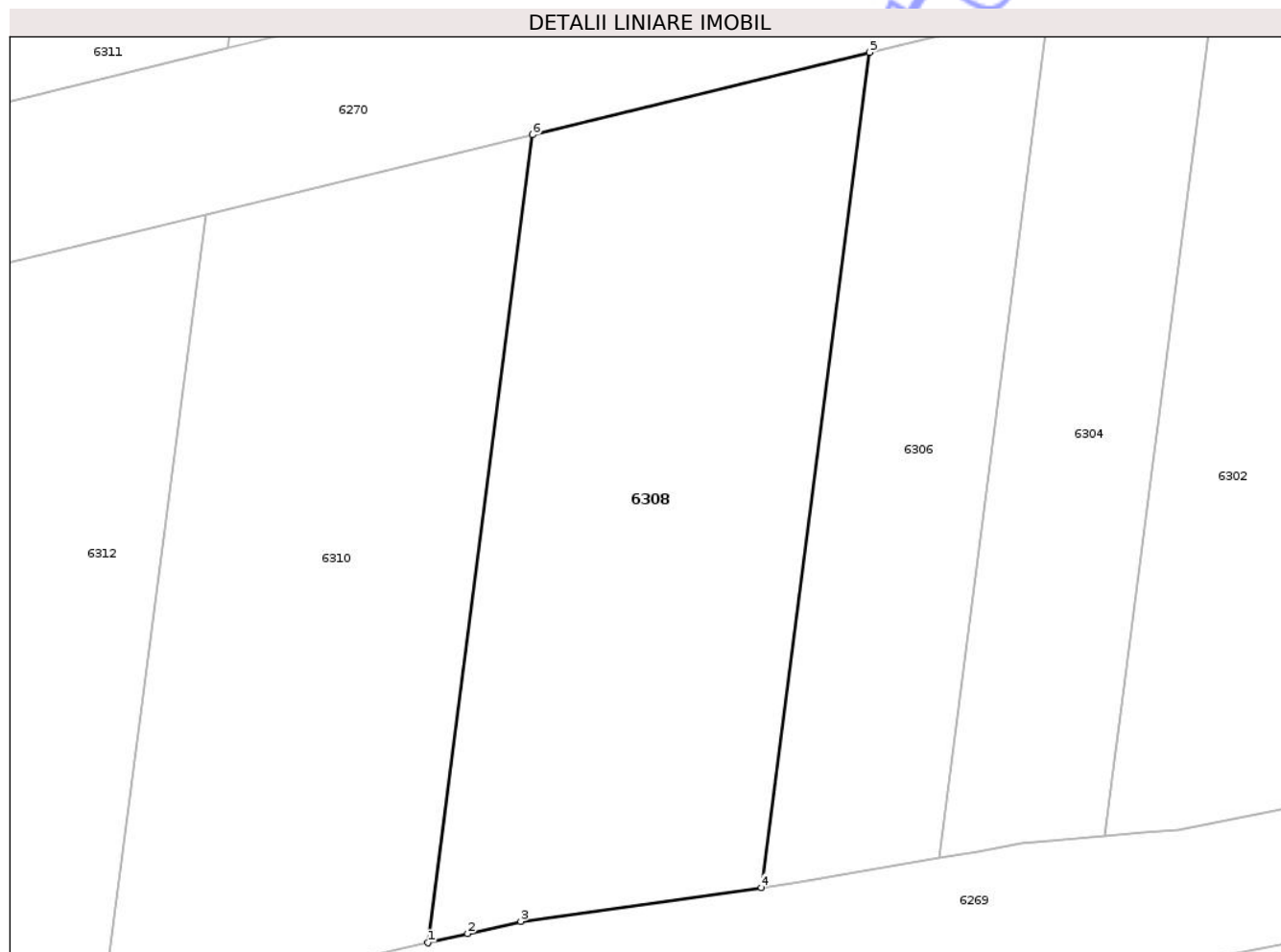
Inscrieri privind dezmembramintele dreptului de proprietate, drepturi reale de garanție și sarcini	Referințe
NU SUNT	

Anexa Nr. 1 La Partea I

Teren

Nr cadastral	Suprafața (mp)*	Observații / Referințe
	Din acte: 2.500 Masurata: 174	PARTE DIN TP 43/253. DIFERENȚA DE SUPRAFAȚĂ SE REGĂSEȘTE LA ID 6307, S 19.

* Suprafața este determinată în planul de proiecție Stereo 70.



Date referitoare la teren

Crt	Categorie folosință	Intra vilan	Suprafața (mp)	Tarla	Parcelă	Nr. topo	Observații / Referințe
1	arabil	NU	174	13	180/102A	-	

Lungime Segmente

1) Valorile lungimilor segmentelor sunt obținute din proiecție în plan.

Punct început	X / Y	Punct sfârșit	X / Y	Lungime segment (** (m)
1	617.441,502 633.946,051	2	617.442,517 633.946,283	1.041
2	617.442,517 633.946,283	3	617.443,874 633.946,596	1.393
3	617.443,874 633.946,596	4	617.450,009 633.947,461	6.195
4	617.450,009 633.947,461	5	617.452,776 633.968,761	21.48
5	617.452,776 633.968,761	6	617.444,179 633.966,659	8.85

Punct început	X / Y	Punct sfârșit	X / Y	Lungime segment (** (m)
6	617.444,179 633.966,659	1	617.441,502 633.946,051	20.78

** Lungimile segmentelor sunt determinate în planul de proiecție Stereo 70 și sunt rotunjite la 1 milimetru.

*** Distanța dintre puncte este formată din segmente cumulate ce sunt mai mici decât valoarea 1 milimetru.

Neutilizabil în Circuitul Civil

**DATE DESPRE IMOBILUL NR. 6309**

Oficiul de Cadastru și Publicitate Imobiliară NEAMT
 Biroul de Cadastru și Publicitate Imobiliară Targu-Neamt

A. Partea I. Descrierea imobilului

TEREN Extravilan

Adresa: Jud. Neamt

Nr. Crt	Nr cadastral Nr. topografic	Suprafața* (mp)	Observații / Referințe
A1		Din acte: 2.500 Masurata: 2.334	Sector cadastral:19 Teren neimprejmit; PARTE DIN TP 43/217. DIFERENȚA DE SUPRAFAȚĂ SE REGĂSEȘTE LA ID 6310, S 19.

B. Partea II. Proprietari și acte

Inscrieri privitoare la dreptul de proprietate și alte drepturi reale	Referințe
/	
Act Administrativ nr. 43/217, din 24/06/1997 emis de CJPSDPAT NEAMȚ;	
B1	A1
Intabulare, drept de PROPRIETATE, dobandit prin Reconstituire, cota actuala 1/1	
1) STÎNGU C GHEORGHE, LIPSĂ CNP	

C. Partea III. SARCINI .

Inscrieri privind dezmembramintele dreptului de proprietate, drepturi reale de garanție și sarcini	Referințe
NU SUNT	

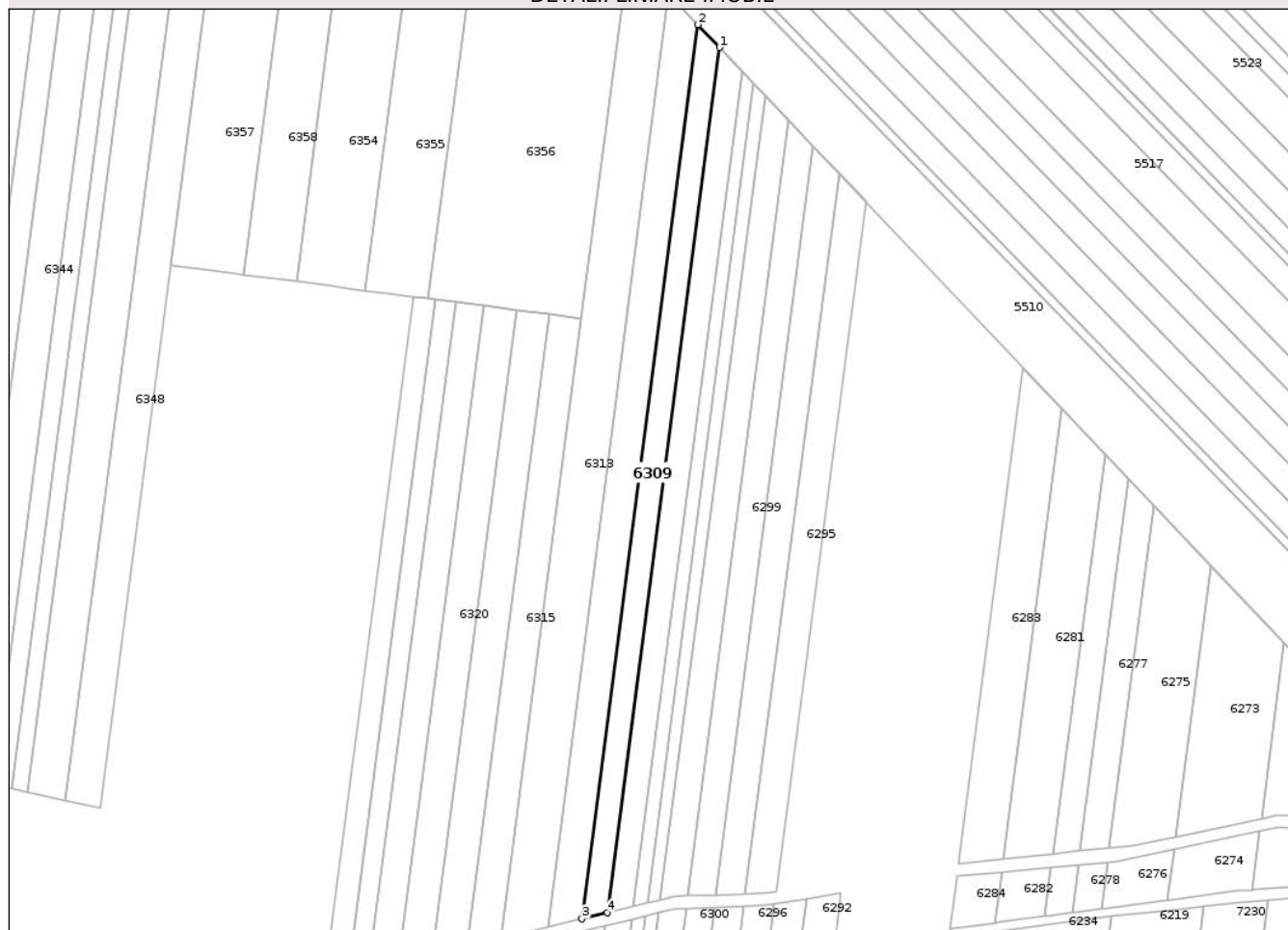
Anexa Nr. 1 La Partea I

Teren

Nr cadastral	Suprafața (mp)*	Observații / Referințe
	Din acte: 2.500 Masurata: 2.334	PARTE DIN TP 43/217. DIFERENȚA DE SUPRAFAȚĂ SE REGĂSEȘTE LA ID 6310, S 19.

* Suprafața este determinată în planul de proiecție Stereo 70.

DETALII LINIARE IMOBIL



Date referitoare la teren

Crt	Categorie folosință	Intra vilan	Suprafața (mp)	Tarla	Parcelă	Nr. topo	Observații / Referințe
1	arabil	NU	485	13	180/119A	-	NR. TOPO CORECT TARLA 39, PARCELA 274/119A
2	arabil	NU	1.849	13	180/119A	-	

Lungime Segmente

1) Valorile lungimilor segmentelor sunt obținute din proiecție în plan.

Punct început	X / Y	Punct sfârșit	X / Y	Lungime segment (** (m)
1	617.481,668 634.255,289	2	617.474,57 634.262,787	10.325
2	617.474,57 634.262,787	3	617.436,393 633.968,868	296.388
3	617.436,393 633.968,868	4	617.444,731 633.970,908	8.584
4	617.444,731 633.970,908	1	617.481,668 634.255,289	286.77

** Lungimile segmentelor sunt determinate în planul de proiecție Stereo 70 și sunt rotunjite la 1 milimetru.

*** Distanța dintre puncte este formată din segmente cumulate ce sunt mai mici decât valoarea 1 milimetru.

Neutilizabil în Circuitul
Civil

**DATE DESPRE IMOBILUL NR. 6312**

Oficiul de Cadastru și Publicitate Imobiliară NEAMT
Biroul de Cadastru și Publicitate Imobiliară Targu-Neamt

A. Partea I. Descrierea imobilului

TEREN Extravilan

Adresa: Jud. Neamt

Nr. Crt	Nr cadastral Nr. topografic	Suprafața* (mp)	Observații / Referințe
A1		Din acte: 3.494 Masurata: 221	Sector cadastral:19 Teren neimprejmuit; PARTE DIN TP 70/1104. DIFERENȚA DE SUPRAFAȚĂ SE REGĂSEȘTE LA ID 6311, S 19.

B. Partea II. Proprietari și acte

Inscrieri privitoare la dreptul de proprietate și alte drepturi reale	Referințe
/	
Act Administrativ nr. 70/1104, din 01/08/1995 emis de CJPSDPAT NEAMȚ;	
B1	A1
Intabulare, drept de PROPRIETATE, dobandit prin Reconstituire, cota actuala 1/1	
1) TĂNĂSELEA V NISTOR, LIPSĂ CNP	
2) MIHAILĂ ANICA, LIPSĂ CNP	

C. Partea III. SARCINI .

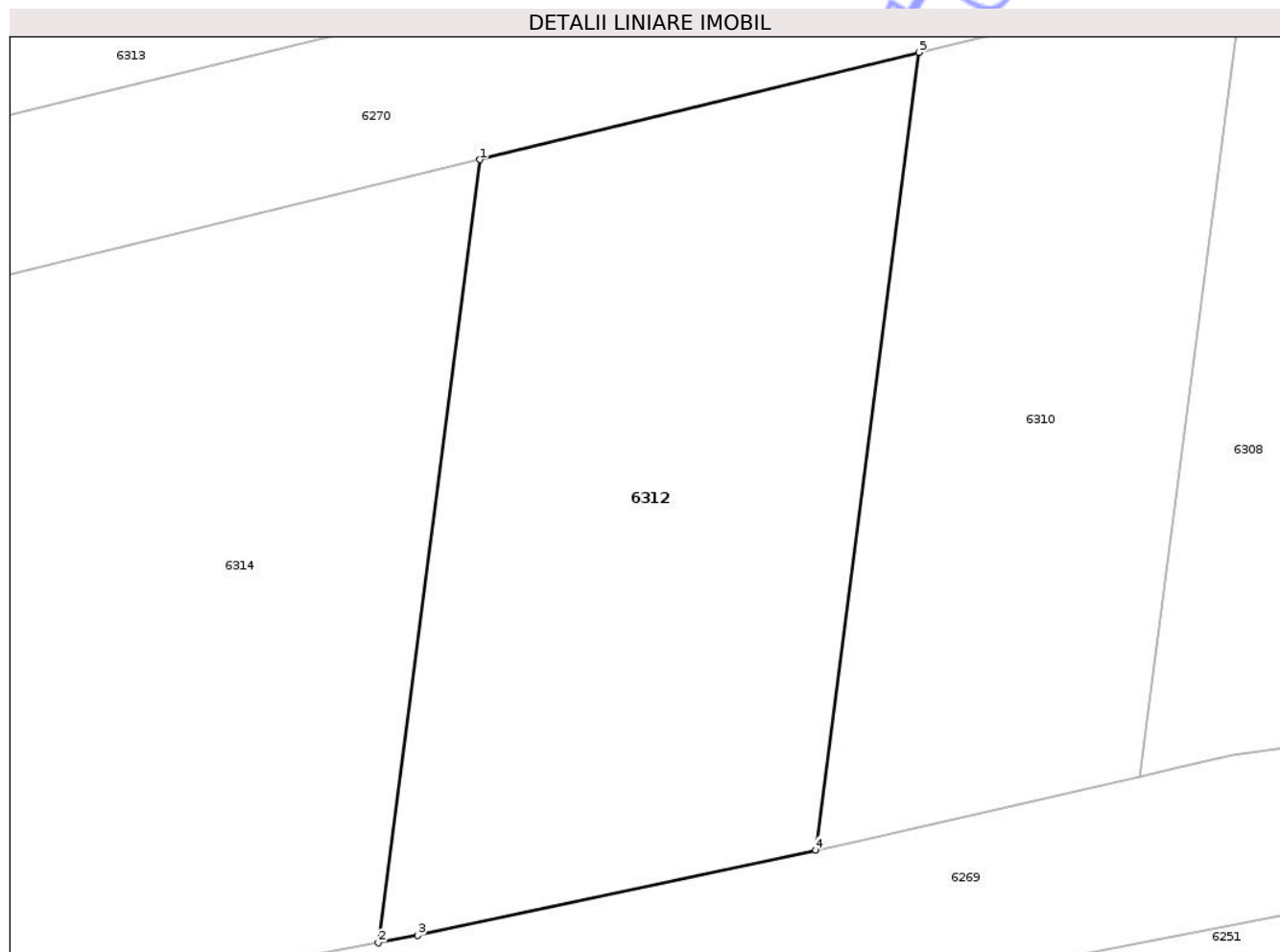
Inscrieri privind dezmembramintele dreptului de proprietate, drepturi reale de garanție și sarcini	Referințe
NU SUNT	

Anexa Nr. 1 La Partea I

Teren

Nr cadastral	Suprafața (mp)*	Observații / Referințe
	Din acte: 3.494 Masurata: 221	PARTE DIN TP 70/1104. DIFERENȚA DE SUPRAFAȚĂ SE REGĂSEȘTE LA ID 6311, S 19.

* Suprafața este determinată în planul de proiecție Stereo 70.



Date referitoare la teren

Crt	Categorie folosință	Intra vilan	Suprafața (mp)	Tarla	Parcelă	Nr. topo	Observații / Referințe
1	arabil	NU	221	13	180/110A	-	

Lungime Segmente

1) Valorile lungimilor segmentelor sunt obținute din proiecție în plan.

Punct început	X / Y	Punct sfârșit	X / Y	Lungime segment (** (m)
1	617.424,586 633.961,867	2	617.421,979 633.941,793	20.242
2	617.421,979 633.941,793	3	617.422,985 633.941,979	1.023
3	617.422,985 633.941,979	4	617.433,185 633.944,169	10.432
4	617.433,185 633.944,169	5	617.435,841 633.964,619	20.622
5	617.435,841 633.964,619	1	617.424,586 633.961,867	11.587

** Lungimile segmentelor sunt determinate în planul de proiecție Stereo 70 și sunt rotunjite la 1 milimetru.

*** Distanța dintre puncte este formată din segmente cumulate ce sunt mai mici decât valoarea 1 milimetru.

Neutilizabil în Circuitul
Civil

**DATE DESPRE IMOBILUL NR. 6313**

Oficiul de Cadastru și Publicitate Imobiliară NEAMT
Biroul de Cadastru și Publicitate Imobiliară Targu-Neamt

A. Partea I. Descrierea imobilului

TEREN Extravilan

Adresa: Jud. Neamt

Nr. Crt	Nr cadastral Nr. topografic	Suprafața* (mp)	Observații / Referințe
A1		Din acte: 5.000 Masurata: 4.708	Sector cadastral:19 Teren neimprejmuit; PARTE DIN TP 70/969. DIFERENȚA DE SUPRAFAȚĂ SE REGĂSEȘTE LA ID 6314, S 19.

B. Partea II. Proprietari și acte

Inscrieri privitoare la dreptul de proprietate și alte drepturi reale		Referințe
/		
Act Administrativ nr. 70/969, din 18/11/1998 emis de CJPSDPAT NEAMȚ;		
B1	Intabulare, drept de PROPRIETATE, dobandit prin Reconstituire, cota actuala 1/1 1) MAFTEI GH PETREA, LIPSĂ CNP 2) COJOCARU GH MARIA, LIPSĂ CNP 3) HÎNGĂNESCU GH ELENA, LIPSĂ CNP 4) DINCULESCU GH ANA, LIPSĂ CNP 5) MAFTEI GH MIHAI, LIPSĂ CNP 6) MAFTEI GH TOADER, LIPSĂ CNP 7) MAFTEI GH VASILE, LIPSĂ CNP 8) MAFTEI GH AURICA, LIPSĂ CNP 9) MAFTEI D AURICA, LIPSĂ CNP	A1

C. Partea III. SARCINI .

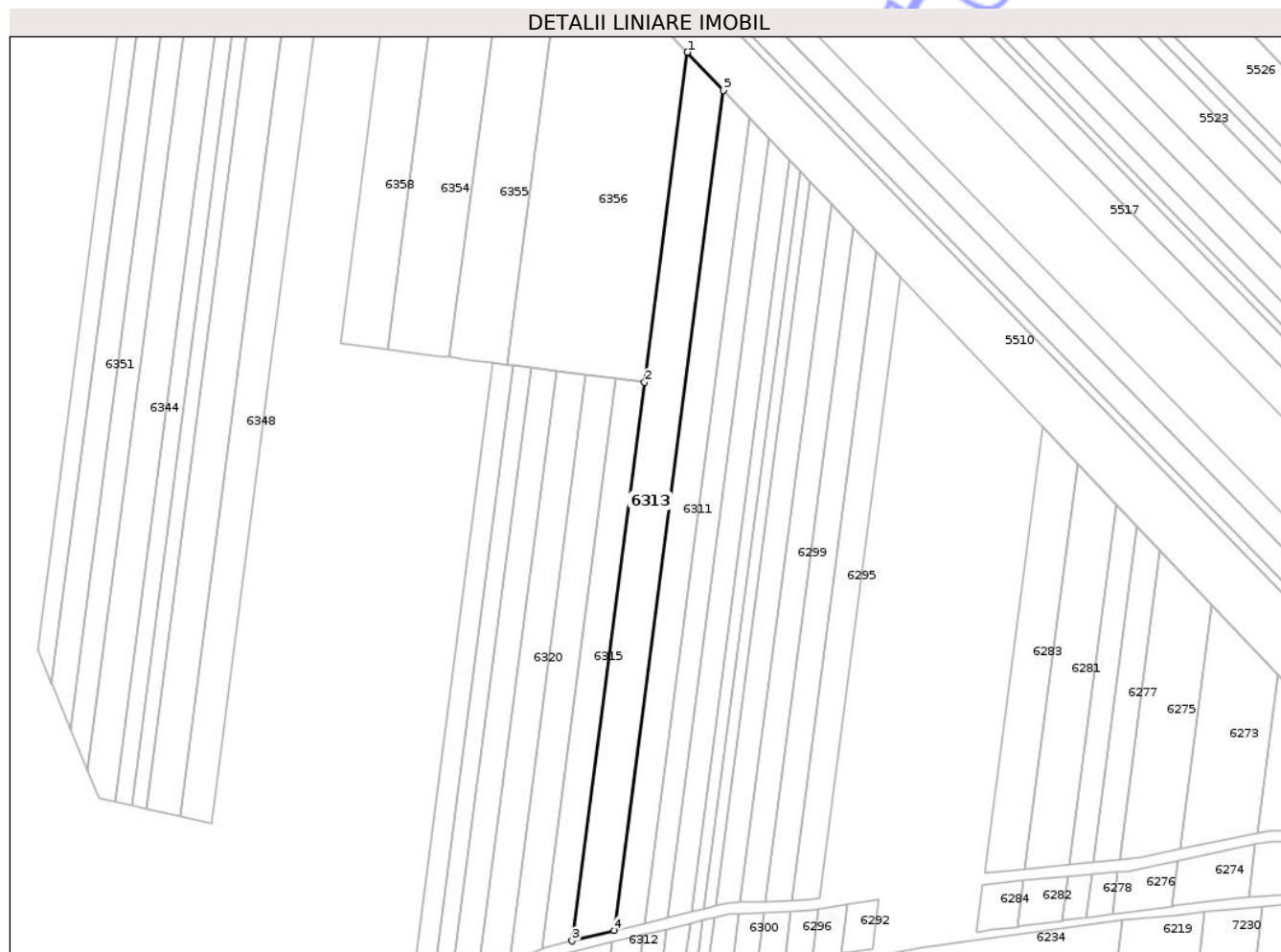
Inscrieri privind dezmembramintele dreptului de proprietate, drepturi reale de garanție și sarcini	Referințe
NU SUNT	

Anexa Nr. 1 La Partea I

Teren

Nr cadastral	Suprafața (mp)*	Observații / Referințe
	Din acte: 5.000 Masurata: 4.708	PARTE DIN TP 70/969. DIFERENȚA DE SUPRAFAȚĂ SE REGĂSEȘTE LA ID 6314, S 19.

* Suprafața este determinată în planul de proiecție Stereo 70.



Date referitoare la teren

Crt	Categorie folosință	Intravilan	Suprafața (mp)	Tarla	Parcelă	Nr. topo	Observații / Referințe
1	arabil	NU	1.396	13	180/215B	-	NR. TOPO CORECT TARLA 39, PARCELA 274/215B
2	arabil	NU	3.312	13	180/215B	-	

Lungime Segmente

1) Valorile lungimilor segmentelor sunt obținute din proiecție în plan.

Punct început	X / Y	Punct sfârșit	X / Y	Lungime segment (** (m)
1	617.451,87 634.286,761	2	617.436,216 634.166,237	121.536
2	617.436,216 634.166,237	3	617.409,732 633.962,342	205.608
3	617.409,732 633.962,342	4	617.425,138 633.966,113	15.86
4	617.425,138 633.966,113	5	617.464,987 634.272,908	309.372

Punct început	X / Y	Punct sfârșit	X / Y	Lungime segment (** (m)
5	617.464,987 634.272,908	1	617.451,87 634.286,761	19.078

** Lungimile segmentelor sunt determinate în planul de proiecție Stereo 70 și sunt rotunjite la 1 milimetru.

*** Distanța dintre puncte este formată din segmente cumulate ce sunt mai mici decât valoarea 1 milimetru.

Neutilizabil în Circuitul Civil

**DATE DESPRE IMOBILUL NR. 6318**

Oficiul de Cadastru și Publicitate Imobiliară NEAMT
Biroul de Cadastru și Publicitate Imobiliară Targu-Neamt

A. Partea I. Descrierea imobilului

TEREN Extravilan

Adresa: Jud. Neamt

Nr. Crt	Nr cadastral Nr. topografic	Suprafața* (mp)	Observații / Referințe
A1		Din acte: 2.500 Masurata: 175	Sector cadastral:19 Teren neimprejmuit; PARTE DIN TP 70/1085. DIFERENȚA DE SUPRAFAȚĂ SE REGĂSEȘTE LA ID 6317, S 19.

B. Partea II. Proprietari și acte

Inscrieri privitoare la dreptul de proprietate și alte drepturi reale	Referințe
/	
Act Administrativ nr. 70/1085, din 18/04/2001 emis de CJPSDPAT NEAMȚ;	
B1	A1
Intabulare, drept de PROPRIETATE, dobandit prin Reconstituire, cota actuala 1/1	
1) TĂNASELEA T PETRU, LIPSĂ CNP 2) TANASELEA TOADER, LIPSĂ CNP 3) TANASELEA ANISOARA, LIPSĂ CNP 4) TANASELEA MIRCEA, LIPSĂ CNP 5) TANASELEA MARIA, LIPSĂ CNP	

C. Partea III. SARCINI .

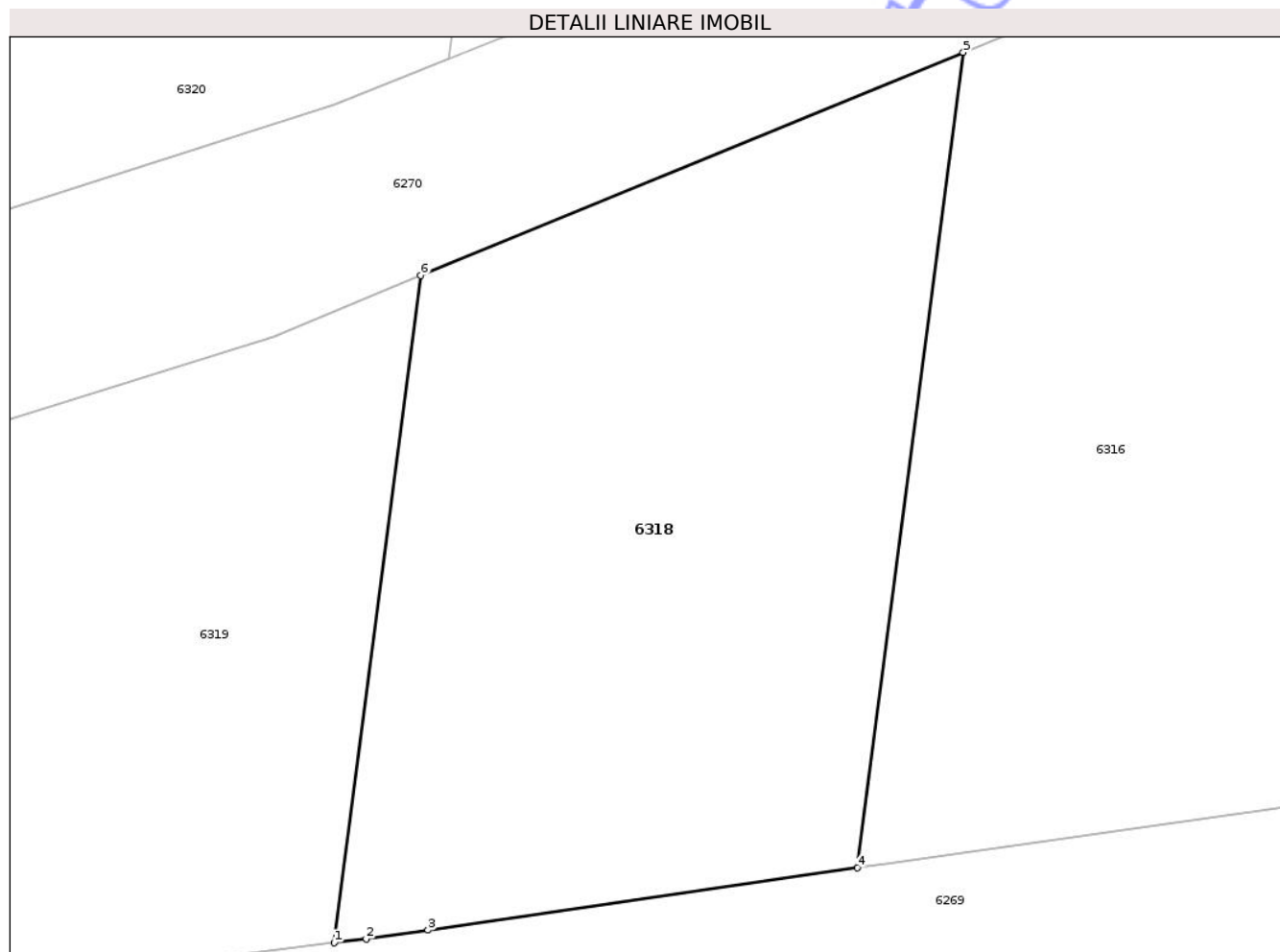
Inscrieri privind dezmembramintele dreptului de proprietate, drepturi reale de garanție și sarcini	Referințe
NU SUNT	

Anexa Nr. 1 La Partea I

Teren

Nr cadastral	Suprafața (mp)*	Observații / Referințe
	Din acte: 2.500 Masurata: 175	PARTE DIN TP 70/1085. DIFERENȚA DE SUPRAFAȚĂ SE REGĂSEȘTE LA ID 6317, S 19.

* Suprafața este determinată în planul de proiecție Stereo 70.



Date referitoare la teren

Crt	Categorie folosință	Intra vilan	Suprafața (mp)	Tarla	Parcelă	Nr. topo	Observații / Referințe
1	arabil	NU	175	13	180/113A	-	

Lungime Segmente

1) Valorile lungimilor segmentelor sunt obținute din proiecție în plan.

Punct început	X / Y	Punct sfârșit	X / Y	Lungime segment (** (m)
1	617.384,584 633.935,823	2	617.385,266 633.935,908	0.688
2	617.385,266 633.935,908	3	617.386,595 633.936,093	1.341
3	617.386,595 633.936,093	4	617.395,802 633.937,431	9.304
4	617.395,802 633.937,431	5	617.398,073 633.954,917	17.633
5	617.398,073 633.954,917	6	617.386,442 633.950,13	12.578

Punct început	X / Y	Punct sfârșit	X / Y	Lungime segment (** (m)
6	617.386,442 633.950,13	1	617.384,584 633.935,823	14.428

** Lungimile segmentelor sunt determinate în planul de proiecție Stereo 70 și sunt rotunjite la 1 milimetru.

*** Distanța dintre puncte este formată din segmente cumulate ce sunt mai mici decât valoarea 1 milimetru.

Neutilizabil în Circuitul Civil

**DATE DESPRE IMOBILUL NR. 6320**

Oficiul de Cadastru și Publicitate Imobiliară NEAMT
Biroul de Cadastru și Publicitate Imobiliară Targu-Neamt

A. Partea I. Descrierea imobilului

TEREN Extravilan

Adresa: Jud. Neamt

Nr. Crt	Nr cadastral Nr. topografic	Suprafața* (mp)	Observații / Referințe
A1		Din acte: 2.500 Masurata: 2.359	Sector cadastral:19 Teren neimprejmuit; PARTE DIN TP 70/1270. DIFERENȚA DE SUPRAFAȚĂ SE REGĂSEȘTE LA ID 6319, S 19.

B. Partea II. Proprietari și acte

Inscrieri privitoare la dreptul de proprietate și alte drepturi reale	Referințe
/	
Act Administrativ nr. 70/1270, din 27/09/1995 emis de CJPSDPAT NEAMȚ;	
B1	A1
Intabulare, drept de PROPRIETATE, dobandit prin Reconstituire, cota actuala 1/1	
1) MANOLACHE N GHEORGHE, LIPSĂ CNP	

C. Partea III. SARCINI .

Inscrieri privind dezmembramintele dreptului de proprietate, drepturi reale de garanție și sarcini	Referințe
NU SUNT	


Anexa Nr. 1 La Partea I

Teren

Nr cadastral	Suprafața (mp)*	Observații / Referințe
	Din acte: 2.500 Masurata: 2.359	PARTE DIN TP 70/1270. DIFERENȚA DE SUPRAFAȚĂ SE REGĂSEȘTE LA ID 6319, S 19.

* Suprafața este determinată în planul de proiecție Stereo 70.

DETALII LINIARE IMOBIL



Date referitoare la teren

Crt	Categorie folosință	Intra vilan	Suprafața (mp)	Tarla	Parcelă	Nr. topo	Observații / Referințe
1	arabil	NU	85	13	180/112	-	NR. TOPO CORECT TARLA 39, PARCELA 274/112
2	arabil	NU	2.274	13	180/112	-	

Lungime Segmente

1) Valorile lungimilor segmentelor sunt obținute din proiecție în plan.

Punct început	X / Y	Punct sfârșit	X / Y	Lungime segment (** (m)
1	617.375,673 633.950,959	2	617.384,585 633.953,787	9.35
2	617.384,585 633.953,787	3	617.387,046 633.954,782	2.655
3	617.387,046 633.954,782	4	617.414,87 634.168,996	216.014
4	617.414,87 634.168,996	5	617.404,173 634.170,379	10.786

Punct început	X / Y	Punct sfârșit	X / Y	Lungime segment (** (m)
5	617.404,173 634.170,379	1	617.375,673 633.950,959	221.263

** Lungimile segmentelor sunt determinate în planul de proiecție Stereo 70 și sunt rotunjite la 1 milimetru.

*** Distanța dintre puncte este formată din segmente cumulate ce sunt mai mici decât valoarea 1 milimetru.

Neutilizabil în Circuitul Civil

**DATE DESPRE IMOBILUL NR. 6324**

Oficiul de Cadastru și Publicitate Imobiliară NEAMT
Biroul de Cadastru și Publicitate Imobiliară Targu-Neamt

A. Partea I. Descrierea imobilului

TEREN Extravilan

Adresa: Jud. Neamt

Nr. Crt	Nr cadastral Nr. topografic	Suprafața* (mp)	Observații / Referințe
A1		Din acte: 1.555 Masurata: 72	Sector cadastral:19 Teren neimprejmuit; PARTE DIN TP 70/1122. DIFERENȚA DE SUPRAFAȚĂ SE REGĂSEȘTE LA ID 6323, S 19.

B. Partea II. Proprietari și acte

Inscrieri privitoare la dreptul de proprietate și alte drepturi reale	Referințe
/	
Act Administrativ nr. 70/1122, din 25/01/1995 emis de CJPSDPAT NEAMȚ;	
B1	A1
Intabulare, drept de PROPRIETATE, dobandit prin Reconstituire, cota actuala 1/1	
1) TĂNASE N TEODOR, LIPSĂ CNP	
2) TĂNASE N MIHAI, LIPSĂ CNP	

C. Partea III. SARCINI .

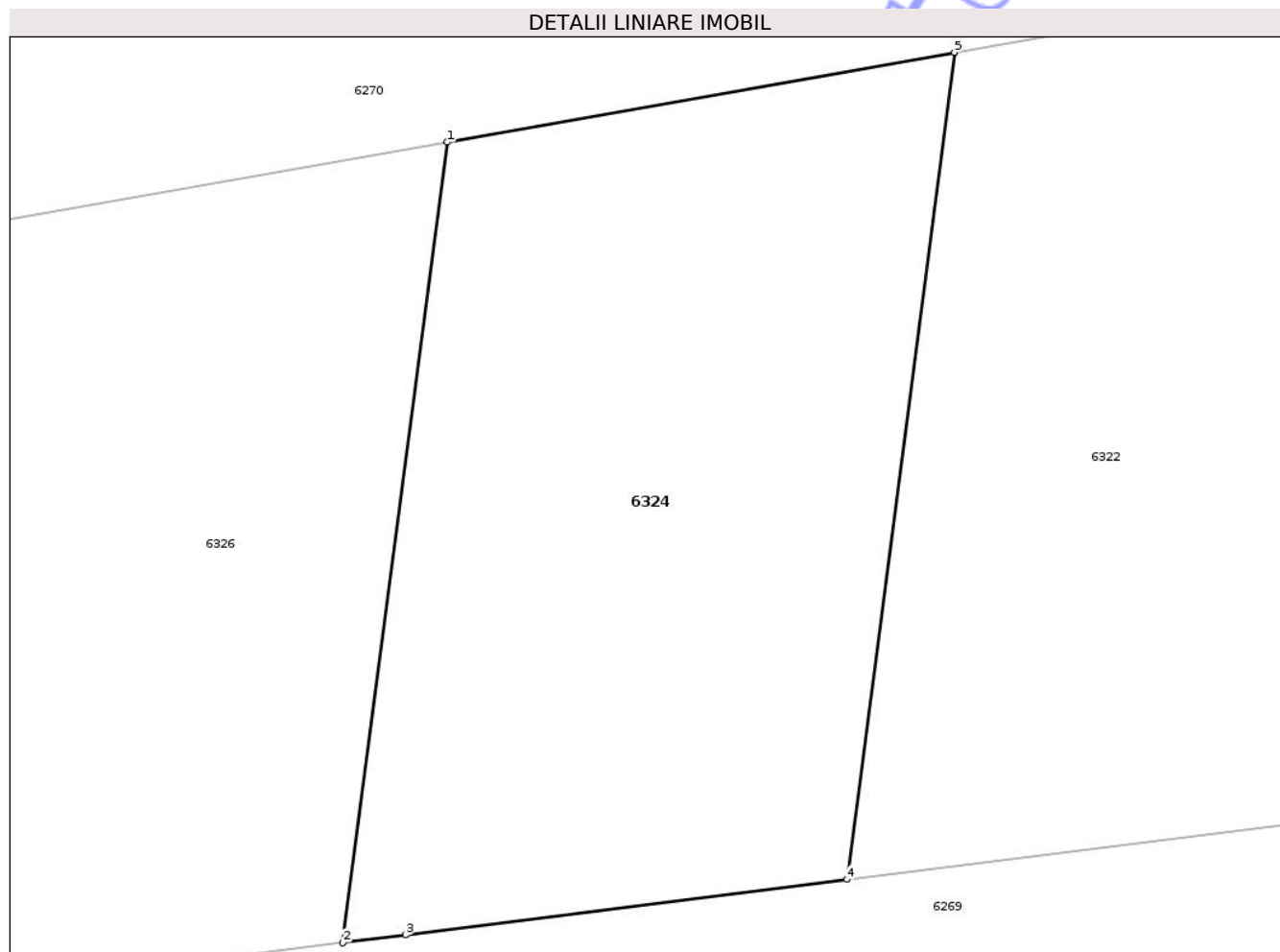
Inscrieri privind dezmembramintele dreptului de proprietate, drepturi reale de garanție și sarcini	Referințe
NU SUNT	

Anexa Nr. 1 La Partea I

Teren

Nr cadastral	Suprafața (mp)*	Observații / Referințe
	Din acte: 1.555 Masurata: 72	PARTE DIN TP 70/1122. DIFERENȚA DE SUPRAFAȚĂ SE REGĂSEȘTE LA ID 6323, S 19.

* Suprafața este determinată în planul de proiecție Stereo 70.



Date referitoare la teren

Crt	Categorie folosință	Intra vilan	Suprafața (mp)	Tarla	Parcelă	Nr. topo	Observații / Referințe
1	arabil	NU	72	13	180/120	-	

Lungime Segmente

1) Valorile lungimilor segmentelor sunt obținute din proiecție în plan.

Punct început	X / Y	Punct sfârșit	X / Y	Lungime segment (** (m)
1	617.358,57 633.943,071	2	617.357,181 633.932,375	10.785
2	617.357,181 633.932,375	3	617.358,015 633.932,48	0.84
3	617.358,015 633.932,48	4	617.363,915 633.933,222	5.946
4	617.363,915 633.933,222	5	617.365,35 633.944,271	11.142
5	617.365,35 633.944,271	1	617.358,57 633.943,071	6.885

** Lungimile segmentelor sunt determinate în planul de proiecție Stereo 70 și sunt rotunjite la 1 milimetru.

*** Distanța dintre puncte este formată din segmente cumulate ce sunt mai mici decât valoarea 1 milimetru.

Neutilizabil în Circuitul
Civil

**DATE DESPRE IMOBILUL NR. 6326**

Oficiul de Cadastru și Publicitate Imobiliară NEAMT
Biroul de Cadastru și Publicitate Imobiliară Targu-Neamt

A. Partea I. Descrierea imobilului

TEREN Extravilan

Adresa: Jud. Neamt

Nr. Crt	Nr cadastral Nr. topografic	Suprafața* (mp)	Observații / Referințe
A1		Din acte: 1.800 Masurata: 80	Sector cadastral:19 Teren neimprejmit; PARTE DIN TP 70/245. DIFERENȚA DE SUPRAFAȚĂ SE REGĂSEȘTE LA ID 6325, S 19.

B. Partea II. Proprietari și acte

Inscrieri privitoare la dreptul de proprietate și alte drepturi reale	Referințe
/	
Act Administrativ nr. 70/245, din 22/11/1995 emis de CJPSDPAT NEAMȚ;	
B1	A1
Intabulare, drept de PROPRIETATE, dobandit prin Reconstituire, cota actuala 1/1	
1) IRIMIA V ȘTEFAN, LIPSĂ CNP	

C. Partea III. SARCINI .

Inscrieri privind dezmembramintele dreptului de proprietate, drepturi reale de garanție și sarcini	Referințe
NU SUNT	

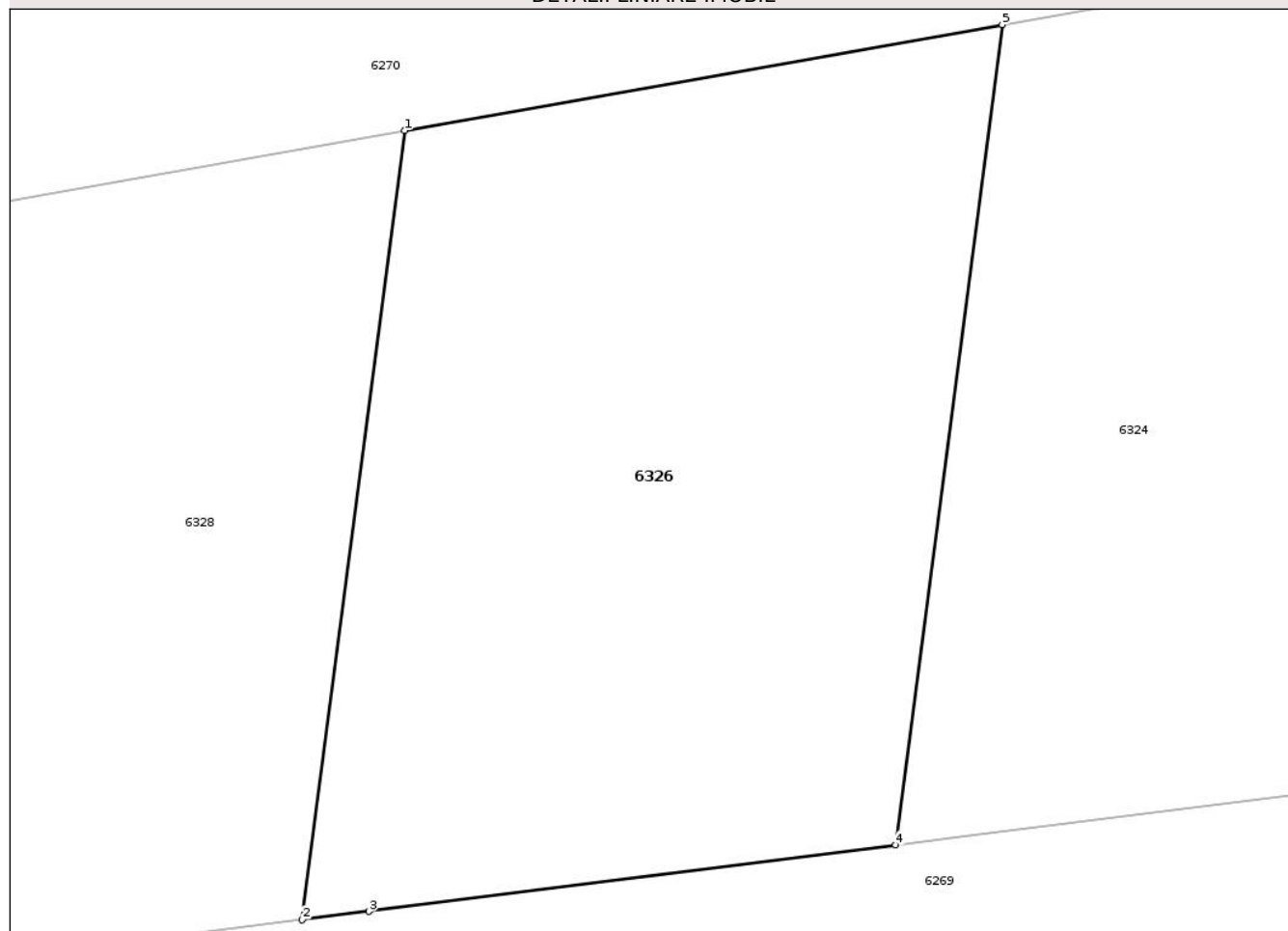
Anexa Nr. 1 La Partea I

Teren

Nr cadastral	Suprafața (mp)*	Observații / Referințe
	Din acte: 1.800 Masurata: 80	PARTE DIN TP 70/245. DIFERENȚA DE SUPRAFAȚĂ SE REGĂSEȘTE LA ID 6325, S 19.

* Suprafața este determinată în planul de proiecție Stereo 70.

DETALII LINIARE IMOBIL



Date referitoare la teren

Crt	Categorie folosință	Intra vilan	Suprafața (mp)	Tarla	Parcelă	Nr. topo	Observații / Referințe
1	arabil	NU	80	13	180/121A	-	

Lungime Segmente

1) Valorile lungimilor segmentelor sunt obținute din proiecție în plan.

Punct început	X / Y	Punct sfârșit	X / Y	Lungime segment (** (m)
1	617.350,78 633.941,691	2	617.349,443 633.931,402	10.376
2	617.349,443 633.931,402	3	617.350,314 633.931,512	0.878
3	617.350,314 633.931,512	4	617.357,181 633.932,375	6.921
4	617.357,181 633.932,375	5	617.358,57 633.943,071	10.785
5	617.358,57 633.943,071	1	617.350,78 633.941,691	7.912

** Lungimile segmentelor sunt determinate în planul de proiecție Stereo 70 și sunt rotunjite la 1 milimetru.

*** Distanța dintre puncte este formată din segmente cumulate ce sunt mai mici decât valoarea 1 milimetru.

Neutilizabil în Circuitul
Civil

**DATE DESPRE IMOBILUL NR. 6327**

Oficiul de Cadastru și Publicitate Imobiliară NEAMT
Biroul de Cadastru și Publicitate Imobiliară Targu-Neamt

A. Partea I. Descrierea imobilului

TEREN Extravilan

Adresa: Jud. Neamt

Nr. Crt	Nr cadastral Nr. topografic	Suprafața* (mp)	Observații / Referințe
A1		Din acte: 2.100 Masurata: 2.011	Sector cadastral:19 Teren neimprejmuit; PARTE DIN TP 70/938. DIFERENȚA DE SUPRAFAȚĂ SE REGĂSEȘTE LA ID 6328, S 19.

B. Partea II. Proprietari și acte

Inscrieri privitoare la dreptul de proprietate și alte drepturi reale	Referințe
/	
Act Administrativ nr. 70/938, din 14/05/1997 emis de CJPSDPAT NEAMȚ;	
B1	A1
Intabulare, drept de PROPRIETATE, dobândit prin Reconstituire, cota actuala 1/1	
1) IONEL C TOADER, LIPSĂ CNP	
2) IONEL C IONEL, LIPSĂ CNP	
3) IONEL C MIHAI, LIPSĂ CNP	
4) LOBODĂ C ELENA, LIPSĂ CNP	

C. Partea III. SARCINI .

Inscrieri privind dezmembramintele dreptului de proprietate, drepturi reale de garanție și sarcini	Referințe
NU SUNT	

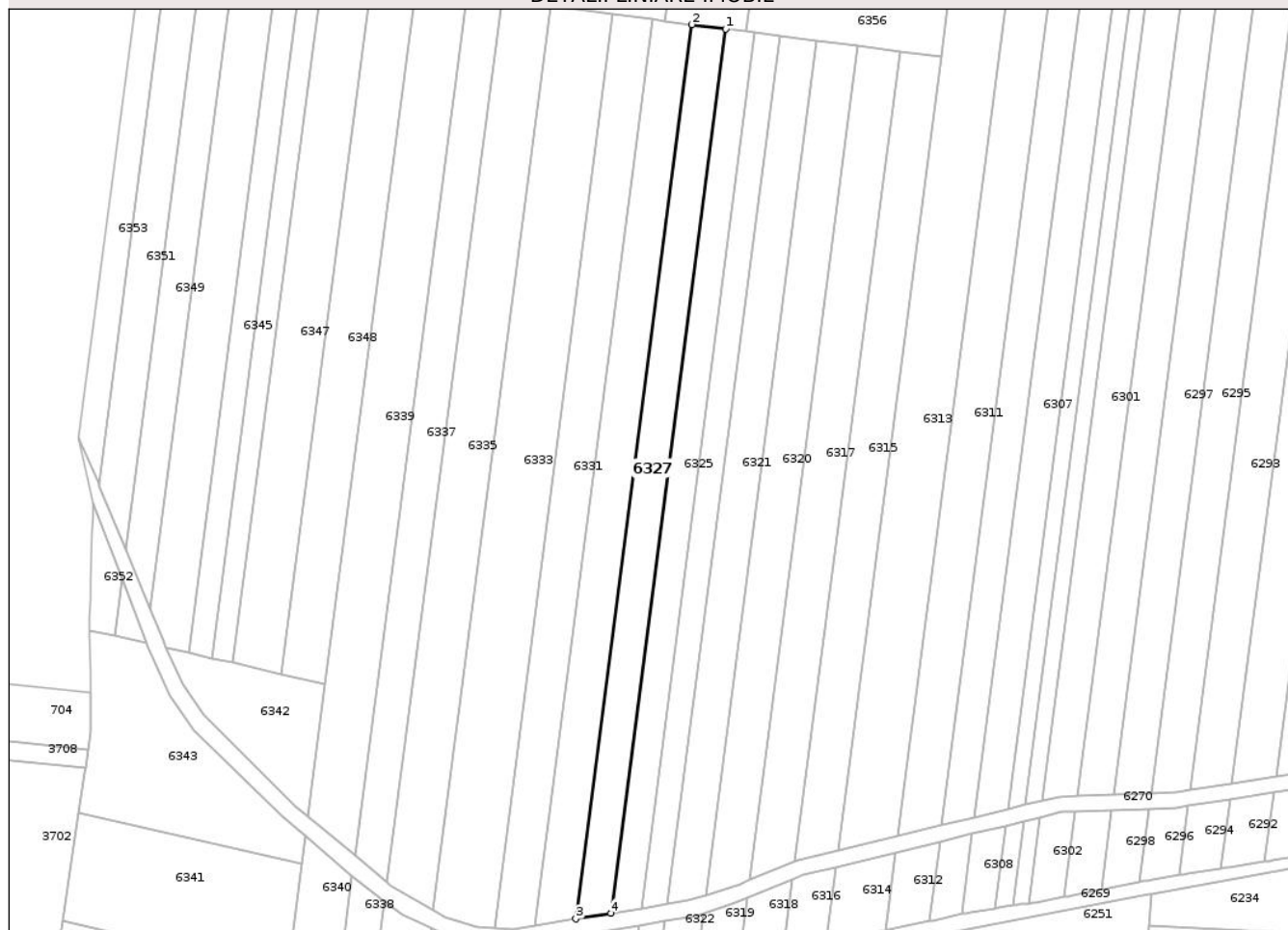
Anexa Nr. 1 La Partea I

Teren

Nr cadastral	Suprafața (mp)*	Observații / Referințe
	Din acte: 2.100 Masurata: 2.011	PARTE DIN TP 70/938. DIFERENȚA DE SUPRAFAȚĂ SE REGĂSEȘTE LA ID 6328, S 19.

* Suprafața este determinată în planul de proiecție Stereo 70.

DETALII LINIARE IMOBIL



Date referitoare la teren

Crt	Categorie folosință	Intra vilan	Suprafața (mp)	Tarla	Parcelă	Nr. topo	Observații / Referințe
1	arabil	NU	285	13	180/116B	-	NR. TOPO CORECT TARLA 39, PARCELA 274/116B
2	arabil	NU	1.726	13	180/116B	-	

Lungime Segmente

1) Valorile lungimilor segmentelor sunt obținute din proiecție în plan.

Punct început	X / Y	Punct sfârșit	X / Y	Lungime segment (** (m)
1	617.380,875 634.173,391	2	617.372,213 634.174,511	8.733
2	617.372,213 634.174,511	3	617.342,379 633.944,815	231.625
3	617.342,379 633.944,815	4	617.351,376 633.946,283	9.116
4	617.351,376 633.946,283	1	617.380,875 634.173,391	229.016

** Lungimile segmentelor sunt determinate în planul de proiecție Stereo 70 și sunt rotunjite la 1 milimetru.

*** Distanța dintre puncte este formată din segmente cumulate ce sunt mai mici decât valoarea 1 milimetru.

Neutilizabil în Circuitul
Civil

**DATE DESPRE IMOBILUL NR. 6329**

Oficiul de Cadastru și Publicitate Imobiliară NEAMT
 Biroul de Cadastru și Publicitate Imobiliară Targu-Neamt

A. Partea I. Descrierea imobilului

TEREN Extravilan

Adresa: Jud. Neamt

Nr. Crt	Nr cadastral Nr. topografic	Suprafața* (mp)	Observații / Referințe
A1		Din acte: 2.500 Masurata: 2.401	Sector cadastral:19 Teren neimprejmuit; PARTE DIN TP 70/987. DIFERENȚA DE SUPRAFAȚĂ SE REGĂSEȘTE LA ID 6330, S 19.

B. Partea II. Proprietari și acte

Inscrieri privitoare la dreptul de proprietate și alte drepturi reale	Referințe
/	
Act Administrativ nr. 70/987, din 22/01/1996 emis de CJPSDPAT NEAMȚ;	
B1	A1
Intabulare, drept de PROPRIETATE, dobandit prin Reconstituire, cota actuala 1/1	
1) OLTEANU I IOAN, LIPSĂ CNP	
2) OTEA ELENA, LIPSĂ CNP	

C. Partea III. SARCINI .

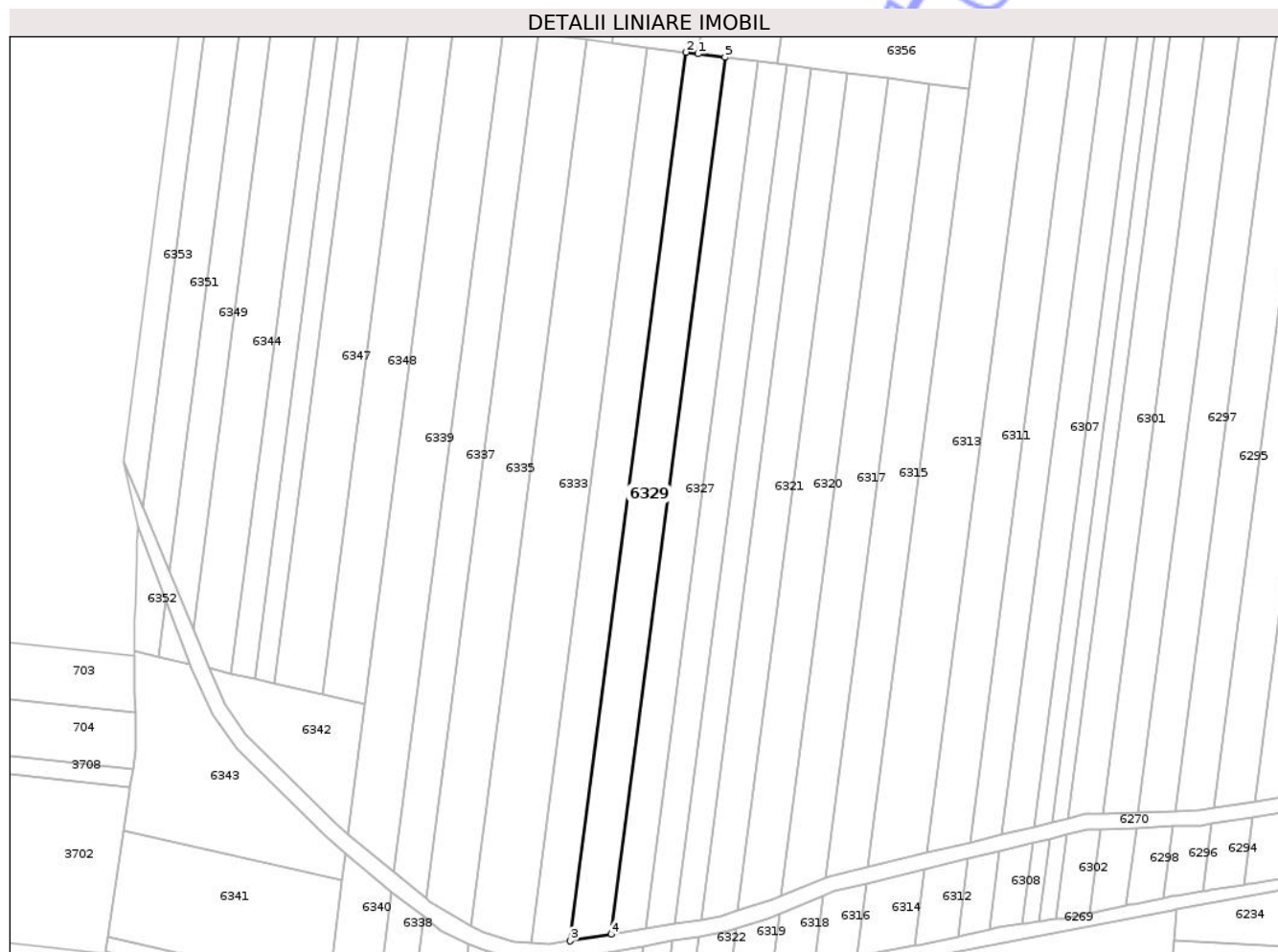
Inscrieri privind dezmembramintele dreptului de proprietate, drepturi reale de garanție și sarcini	Referințe
NU SUNT	

Anexa Nr. 1 La Partea I

Teren

Nr cadastral	Suprafața (mp)*	Observații / Referințe
	Din acte: 2.500 Masurata: 2.401	PARTE DIN TP 70/987. DIFERENȚA DE SUPRAFAȚĂ SE REGĂSEȘTE LA ID 6330, S 19.

* Suprafața este determinată în planul de proiecție Stereo 70.



Date referitoare la teren

Crt	Categorie folosință	Intravilan	Suprafața (mp)	Tarla	Parcelă	Nr. topo	Observații / Referințe
1	arabil	NU	409	13	180/115A	-	NR. TOPO CORECT TARLA 39, PARCELA 274/115A
2	arabil	NU	1.992	13	180/115A	-	

Lungime Segmente

1) Valorile lungimilor segmentelor sunt obținute din proiecție în plan.

Punct început	X / Y	Punct sfârșit	X / Y	Lungime segment (** (m)
1	617.365,159 634.175,422	2	617.362,001 634.175,831	3.184
2	617.362,001 634.175,831	3	617.331,77 633.943,084	234.702
3	617.331,77 633.943,084	4	617.342,379 633.944,815	10.749
4	617.342,379 633.944,815	5	617.372,213 634.174,511	231.625

Punct început	X / Y	Punct sfârșit	X / Y	Lungime segment (** (m)
5	617.372,213 634.174,511	1	617.365,159 634.175,422	7.113

** Lungimile segmentelor sunt determinate în planul de proiecție Stereo 70 și sunt rotunjite la 1 milimetru.

*** Distanța dintre puncte este formată din segmente cumulate ce sunt mai mici decât valoarea 1 milimetru.

Neutilizabil în Circuitul Civil

**DATE DESPRE IMOBILUL NR. 6330**

Oficiul de Cadastru și Publicitate Imobiliară NEAMT
Biroul de Cadastru și Publicitate Imobiliară Targu-Neamt

A. Partea I. Descrierea imobilului

TEREN Extravilan

Adresa: Jud. Neamt

Nr. Crt	Nr cadastral Nr. topografic	Suprafața* (mp)	Observații / Referințe
A1		Din acte: 2.500 Masurata: 99	Sector cadastral:19 Teren neimprejmuit; PARTE DIN TP 70/987. DIFERENȚA DE SUPRAFAȚĂ SE REGĂSEȘTE LA ID 6329, S 19.

B. Partea II. Proprietari și acte

Inscrieri privitoare la dreptul de proprietate și alte drepturi reale	Referințe
/	
Act Administrativ nr. 70/987, din 22/01/1996 emis de CJPSDPAT NEAMȚ;	
B1	A1
Intabulare, drept de PROPRIETATE, dobandit prin Reconstituire, cota actuala 1/1	
1) OLTEANU I IOAN, LIPSĂ CNP	
2) OTEA ELENA, LIPSĂ CNP	

C. Partea III. SARCINI .

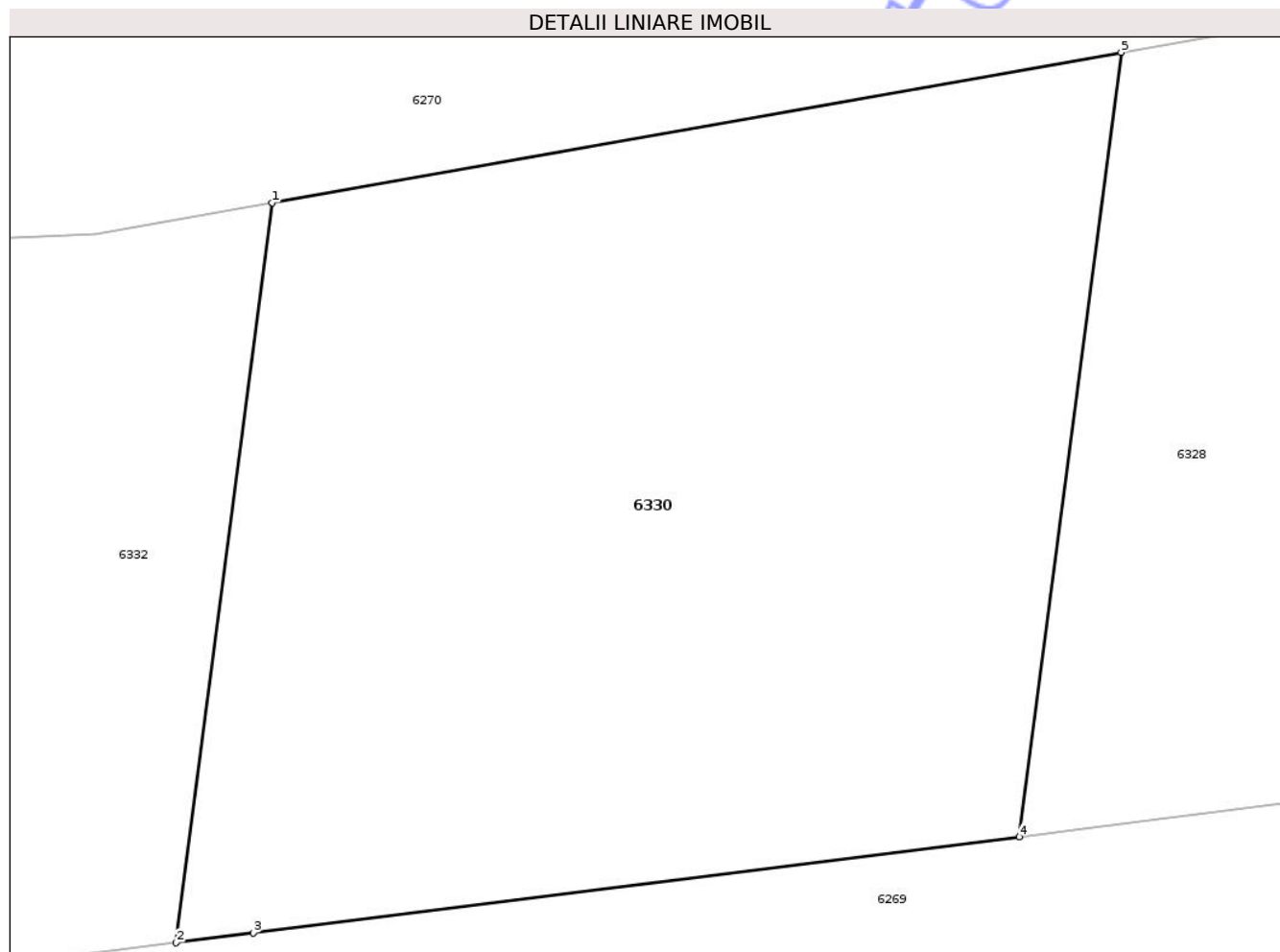
Inscrieri privind dezmembramintele dreptului de proprietate, drepturi reale de garanție și sarcini	Referințe
NU SUNT	

Anexa Nr. 1 La Partea I

Teren

Nr cadastral	Suprafața (mp)*	Observații / Referințe
	Din acte: 2.500 Masurata: 99	PARTE DIN TP 70/987. DIFERENȚA DE SUPRAFAȚĂ SE REGĂSEȘTE LA ID 6329, S 19.

* Suprafața este determinată în planul de proiecție Stereo 70.



Date referitoare la teren

Crt	Categorie folosință	Intra vilan	Suprafața (mp)	Tarla	Parcelă	Nr. topo	Observații / Referințe
1	arabil	NU	99	13	180/115A	-	

Lungime Segmente

1) Valorile lungimilor segmentelor sunt obținute din proiecție în plan.

Punct început	X / Y	Punct sfârșit	X / Y	Lungime segment (** (m)
1	617.331,137 633.938,213	2	617.329,934 633.928,948	9.343
2	617.329,934 633.928,948	3	617.330,901 633.929,07	0.975
3	617.330,901 633.929,07	4	617.340,49 633.930,276	9.665
4	617.340,49 633.930,276	5	617.341,766 633.940,095	9.902
5	617.341,766 633.940,095	1	617.331,137 633.938,213	10.793

** Lungimile segmentelor sunt determinate în planul de proiecție Stereo 70 și sunt rotunjite la 1 milimetru.

*** Distanța dintre puncte este formată din segmente cumulate ce sunt mai mici decât valoarea 1 milimetru.

Neutilizabil în Circuitul
Civil



DATE DESPRE IMOBILUL NR. 6332

Oficiul de Cadastru și Publicitate Imobiliară NEAMT
Biroul de Cadastru și Publicitate Imobiliară Targu-Neamt

A. Partea I. Descrierea imobilului

TEREN Extravilan

Adresa: Jud. Neamt

Nr. Crt	Nr cadastral Nr. topografic	Suprafața* (mp)	Observații / Referințe
A1		Din acte: 2.500 Masurata: 97	Sector cadastral:19 Teren neimprejmit; PARTE DIN TP 70/430. DIFERENȚA DE SUPRAFAȚĂ SE REGĂSEȘTE LA ID 6331, S 19.

B. Partea II. Proprietari și acte

Inscrieri privitoare la dreptul de proprietate și alte drepturi reale	Referințe
/	
Act Administrativ nr. 70/430, din 29/09/1997 emis de CJPSDPAT NEAMȚ;	
B1	A1
Intabulare, drept de PROPRIETATE, dobândit prin Reconstituire, cota actuala 1/1 1) PAȘCU I IOAN, LIPSĂ CNP	

C. Partea III. SARCINI .

Inscrieri privind dezmembramintele dreptului de proprietate, drepturi reale de garanție și sarcini	Referințe
NU SUNT	

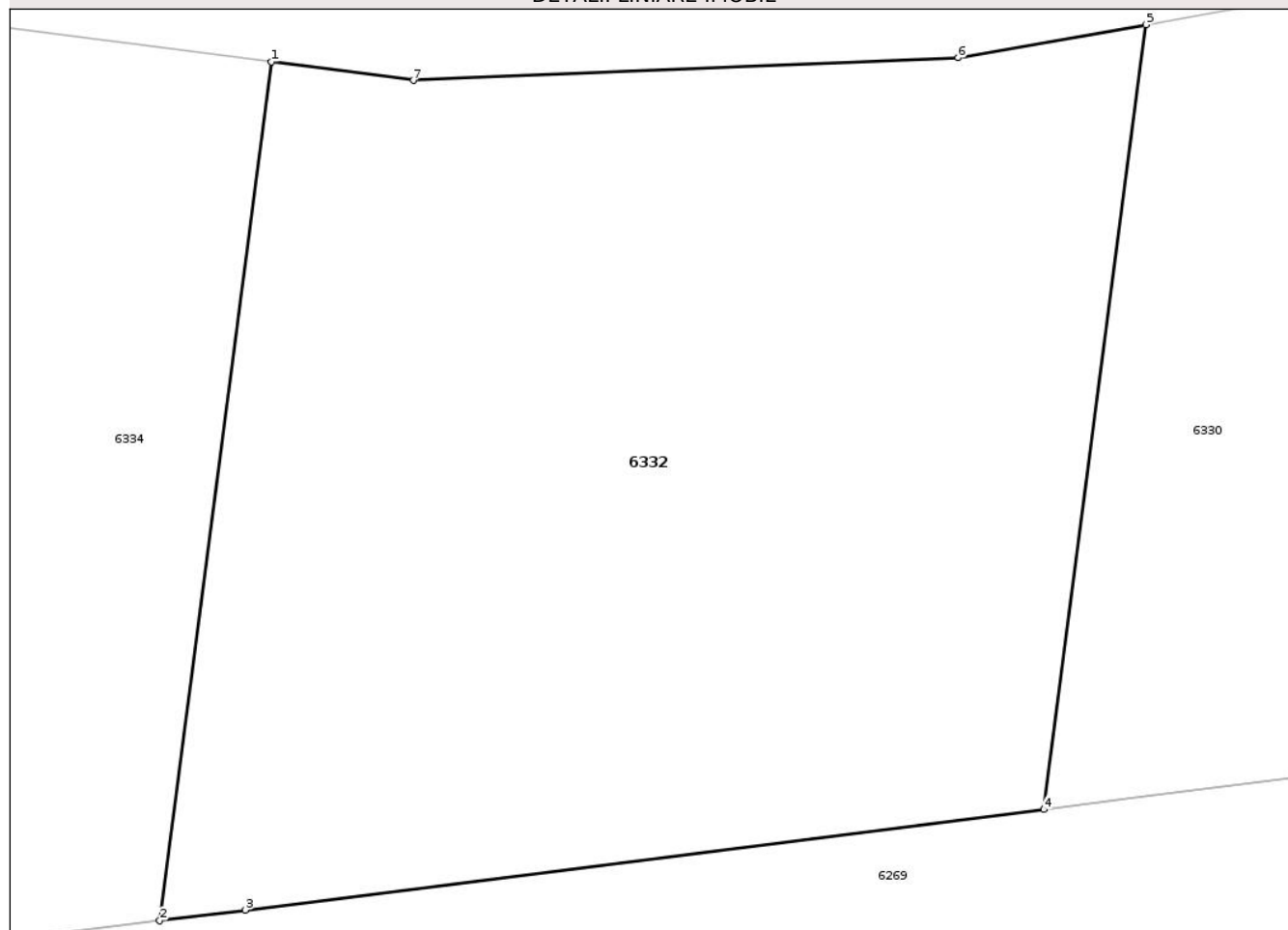
Anexa Nr. 1 La Partea I

Teren

Nr cadastral	Suprafața (mp)*	Observații / Referințe
	Din acte: 2.500 Masurata: 97	PARTE DIN TP 70/430. DIFERENȚA DE SUPRAFAȚĂ SE REGĂSEȘTE LA ID 6331, S 19.

* Suprafața este determinată în planul de proiecție Stereo 70.

DETALII LINIARE IMOBIL



Date referitoare la teren

Crt	Categorie folosință	Intra vilan	Suprafața (mp)	Tarla	Parcelă	Nr. topo	Observații / Referințe
1	arabil	NU	97	13	180/118B	-	

Lungime Segmente

1) Valorile lungimilor segmentelor sunt obținute din proiecție în plan.

Punct început	X / Y	Punct sfârșit	X / Y	Lungime segment (** (m)
1	617.320,812 633.937,774	2	617.319,495 633.927,635	10.224
2	617.319,495 633.927,635	3	617.320,504 633.927,762	1.017
3	617.320,504 633.927,762	4	617.329,934 633.928,948	9.505
4	617.329,934 633.928,948	5	617.331,137 633.938,213	9.343
5	617.331,137 633.938,213	6	617.328,922 633.937,821	2.25

Punct început	X / Y	Punct sfârșit	X / Y	Lungime segment (** (m)
6	617.328,922 633.937,821	7	617.322,489 633.937,557	6.438
7	617.322,489 633.937,557	1	617.320,812 633.937,774	1.691

** Lungimile segmentelor sunt determinate în planul de proiecție Stereo 70 și sunt rotunjite la 1 milimetru.

*** Distanța dintre puncte este formată din segmente cumulate ce sunt mai mici decât valoarea 1 milimetru.

Neutilizabil în Circuitul Civil

**DATE DESPRE IMOBILUL NR. 6335**

Oficiul de Cadastru și Publicitate Imobiliară NEAMT
Biroul de Cadastru și Publicitate Imobiliară Targu-Neamt

A. Partea I. Descrierea imobilului

TEREN Extravilan

Adresa: Jud. Neamt

Nr. Crt	Nr cadastral Nr. topografic	Suprafața* (mp)	Observații / Referințe
A1		Din acte: 3.200 Masurata: 2.949	Sector cadastral:19 Teren neimprejmuit; PARTE DIN TP 70/1125. DIFERENȚA DE SUPRAFAȚĂ SE REGĂSEȘTE LA ID 6336, S 19.

B. Partea II. Proprietari și acte

Inscrieri privitoare la dreptul de proprietate și alte drepturi reale		Referințe
/		
Act Administrativ nr. 70/1125, din 29/12/1995 emis de CJPSDPAT NEAMȚ;		
B1	Intabulare, drept de PROPRIETATE, dobandit prin Reconstituire, cota actuala 1/1 1) ZAMĂ GH LEON, LIPSĂ CNP 2) OLTEANU GH AGLAIA, LIPSĂ CNP 3) MOLDOVANU GH MARIA, LIPSĂ CNP 4) HÎNGĂNESCU GH REASILVIA, LIPSĂ CNP 5) ZAMĂ GH GHEORGHE, LIPSĂ CNP 6) APOPI GH ELENA, LIPSĂ CNP 7) ANDREI GH ANICA, LIPSĂ CNP 8) ROMAN GH MIHAELA, LIPSĂ CNP	A1

C. Partea III. SARCINI .

Inscrieri privind dezmembramintele dreptului de proprietate, drepturi reale de garanție și sarcini	Referințe
NU SUNT	

Punct început	X / Y	Punct sfârșit	X / Y	Lungime segment (** (m)
5	617.325,254 634.180,581	6	617.323,342 634.180,828	1.928
6	617.323,342 634.180,828	1	617.293,905 633.954,195	228.537

** Lungimile segmentelor sunt determinate în planul de proiecție Stereo 70 și sunt rotunjite la 1 milimetru.

*** Distanța dintre puncte este formată din segmente cumulate ce sunt mai mici decât valoarea 1 milimetru.

Neutilizabil în Circuitul Civil

**DATE DESPRE IMOBILUL NR. 6336**

Oficiul de Cadastru și Publicitate Imobiliară NEAMT
 Biroul de Cadastru și Publicitate Imobiliară Targu-Neamt

A. Partea I. Descrierea imobilului

TEREN Extravilan

Adresa: Jud. Neamt

Nr. Crt	Nr cadastral Nr. topografic	Suprafața* (mp)	Observații / Referințe
A1		Din acte: 3.200 Masurata: 251	Sector cadastral:19 Teren neimprejmuit; PARTE DIN TP 70/1125. DIFERENȚA DE SUPRAFAȚĂ SE REGĂSEȘTE LA ID 6335, S 19.

B. Partea II. Proprietari și acte

Inscrieri privitoare la dreptul de proprietate și alte drepturi reale	Referințe
/	
Act Administrativ nr. 70/1125, din 29/12/1995 emis de CJPSDPAT NEAMȚ;	
B1	A1
Intabulare, drept de PROPRIETATE, dobandit prin Reconstituire, cota actuala 1/1	
1) ZAMĂ GH LEON, LIPSĂ CNP 2) OLTEANU GH AGLAIA, LIPSĂ CNP 3) MOLDOVANU GH MARIA, LIPSĂ CNP 4) HÎNGĂNESCU GH REASILVIA, LIPSĂ CNP 5) ZAMĂ GH GHEORGHE, LIPSĂ CNP 6) APOPI GH ELENA, LIPSĂ CNP 7) ANDREI GH ANICA, LIPSĂ CNP 8) ROMAN GH MIHAELA, LIPSĂ CNP	

C. Partea III. SARCINI .

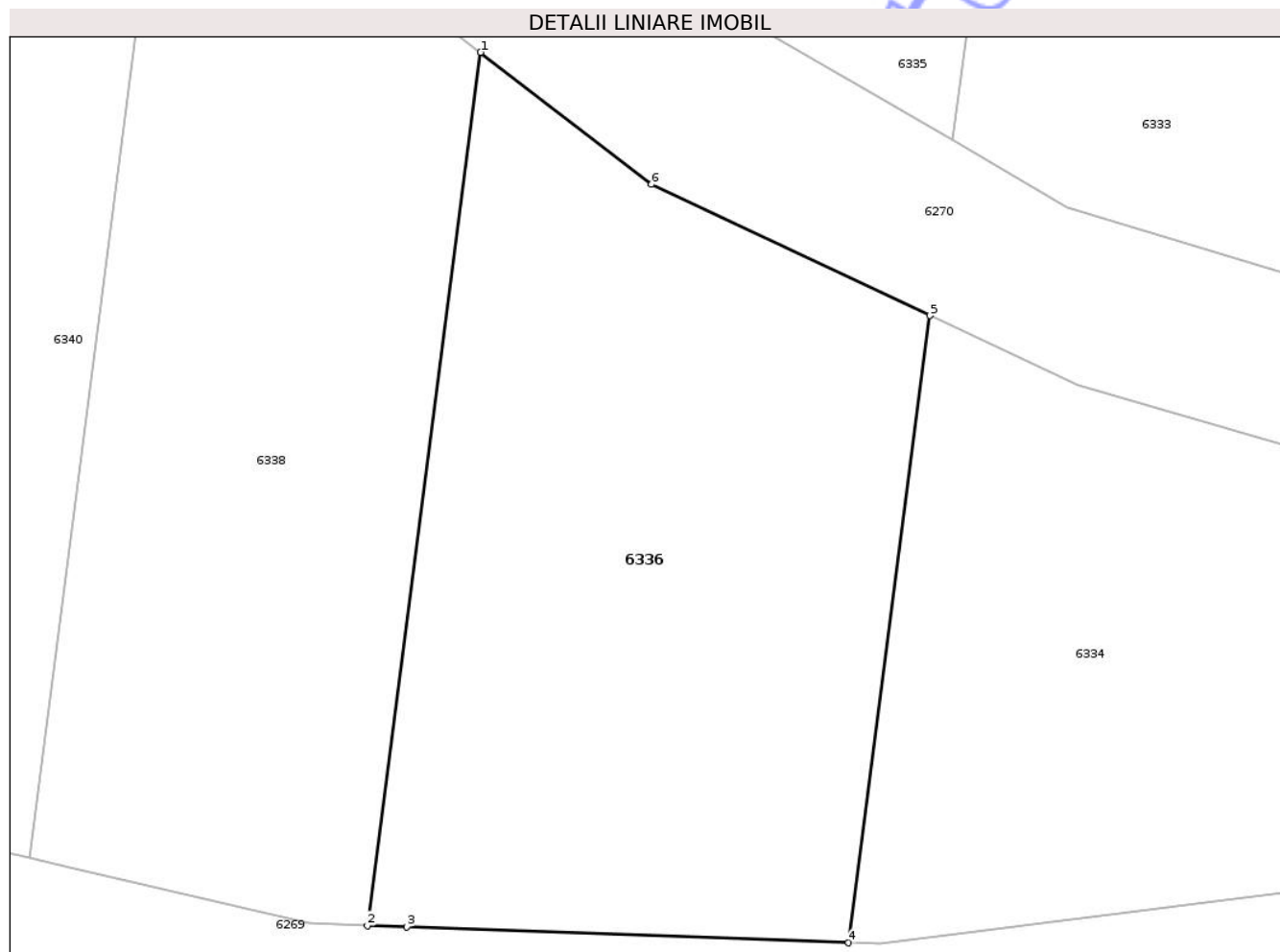
Inscrieri privind dezmembramintele dreptului de proprietate, drepturi reale de garanție și sarcini	Referințe
NU SUNT	

Anexa Nr. 1 La Partea I

Teren

Nr cadastral	Suprafața (mp)*	Observații / Referințe
	Din acte: 3.200 Masurata: 251	PARTE DIN TP 70/1125. DIFERENȚA DE SUPRAFAȚĂ SE REGĂSEȘTE LA ID 6335, S 19.

* Suprafața este determinată în planul de proiecție Stereo 70.



Date referitoare la teren

Crt	Categorie folosință	Intra vilan	Suprafața (mp)	Tarla	Parcelă	Nr. topo	Observații / Referințe
1	arabil	NU	251	13	180/7A	-	

Lungime Segmente

1) Valorile lungimilor segmentelor sunt obținute din proiecție în plan.

Punct început	X / Y	Punct sfârșit	X / Y	Lungime segment (** (m)
1	617.293,277 633.949,361	2	617.290,264 633.926,161	23.395
2	617.290,264 633.926,161	3	617.291,32 633.926,123	1.056
3	617.291,32 633.926,123	4	617.303,054 633.925,701	11.742
4	617.303,054 633.925,701	5	617.305,218 633.942,368	16.807
5	617.305,218 633.942,368	6	617.297,818 633.945,855	8.181

Punct început	X / Y	Punct sfârșit	X / Y	Lungime segment (** (m)
6	617.297,818 633.945,855	1	617.293,277 633.949,361	5.737

** Lungimile segmentelor sunt determinate în planul de proiecție Stereo 70 și sunt rotunjite la 1 milimetru.

*** Distanța dintre puncte este formată din segmente cumulate ce sunt mai mici decât valoarea 1 milimetru.

Neutilizabil în Circuitul Civil

**DATE DESPRE IMOBILUL NR. 6340**

Oficiul de Cadastru și Publicitate Imobiliară NEAMT
 Biroul de Cadastru și Publicitate Imobiliară Targu-Neamt

A. Partea I. Descrierea imobilului

TEREN Extravilan

Adresa: Jud. Neamt

Nr. Crt	Nr cadastral Nr. topografic	Suprafața* (mp)	Observații / Referințe
A1		Din acte: 3.300 Masurata: 417	Sector cadastral:19 Teren neimprejmuț; PARTE DIN TP 70/514. DIFERENȚA DE SUPRAFAȚĂ SE REGĂSEȘTE LA ID 6339, S 19.

B. Partea II. Proprietari și acte

Inscrieri privitoare la dreptul de proprietate și alte drepturi reale	Referințe
/	
Act Administrativ nr. 70/514, din 10/09/1996 emis de CJPSDPAT NEAMȚ;	
B1	A1
Intabulare, drept de PROPRIETATE, dobandit prin Reconstituire, cota actuala 1/1 1) ȘCHIOPU N ION, LIPSĂ CNP	

C. Partea III. SARCINI .

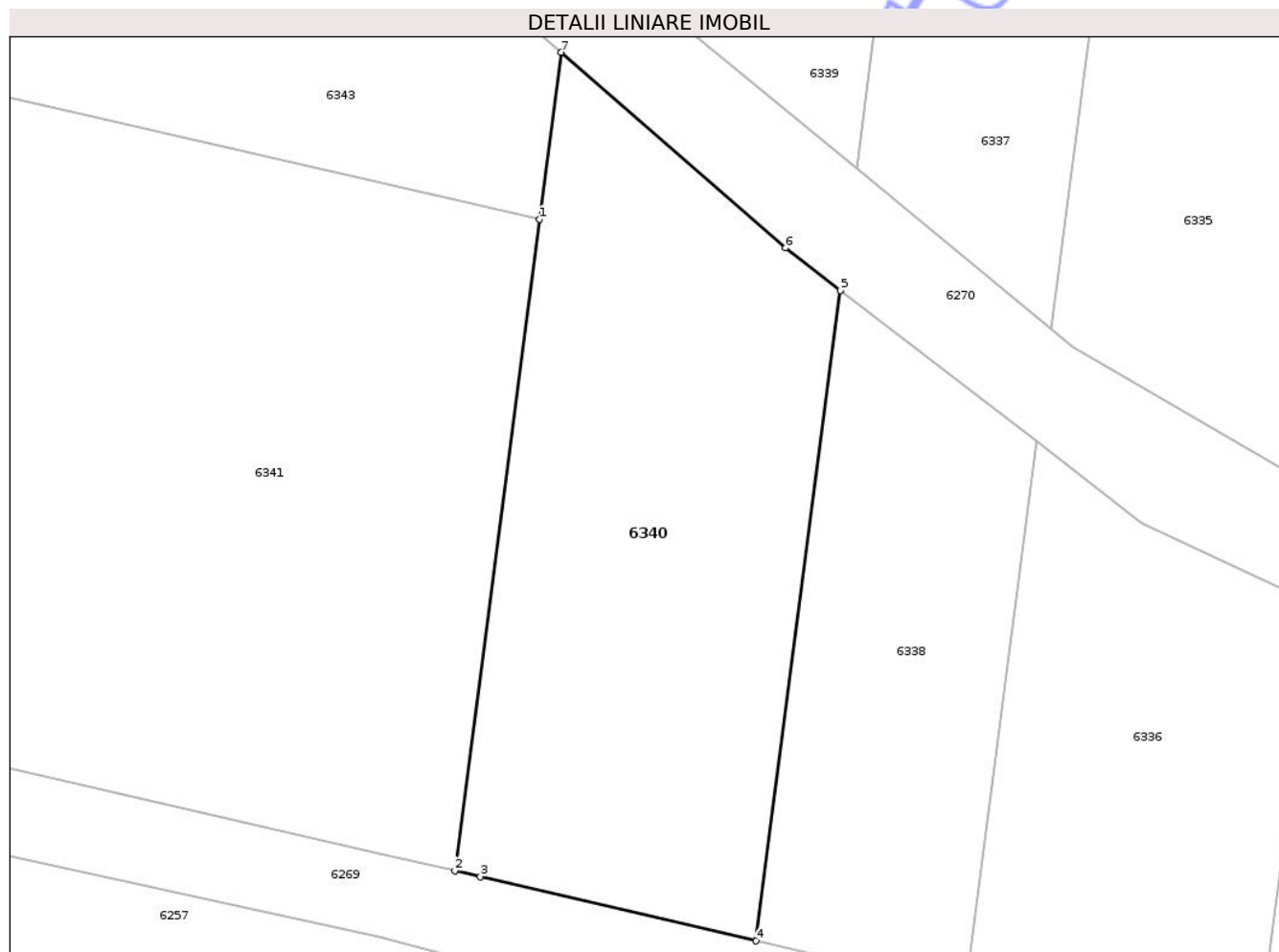
Inscrieri privind dezmembramintele dreptului de proprietate, drepturi reale de garanție și sarcini	Referințe
NU SUNT	

Anexa Nr. 1 La Partea I

Teren

Nr cadastral	Suprafața (mp)*	Observații / Referințe
	Din acte: 3.300 Masurata: 417	PARTE DIN TP 70/514. DIFERENȚA DE SUPRAFAȚĂ SE REGĂSEȘTE LA ID 6339, S 19.

* Suprafața este determinată în planul de proiecție Stereo 70.



Date referitoare la teren

Crt	Categorie folosință	Intra vilan	Suprafața (mp)	Tarla	Parcelă	Nr. topo	Observații / Referințe
1	arabil	NU	417	13	180/118B	-	

Lungime Segmente

1) Valorile lungimilor segmentelor sunt obținute din proiecție în plan.

Punct început	X / Y	Punct sfârșit	X / Y	Lungime segment (** (m)
1	617.271,999 633.958,889	2	617.268,372 633.930,964	28.159
2	617.268,372 633.930,964	3	617.269,464 633.930,709	1.121
3	617.269,464 633.930,709	4	617.281,276 633.927,954	12.13
4	617.281,276 633.927,954	5	617.284,897 633.955,832	28.112
5	617.284,897 633.955,832	6	617.282,539 633.957,653	2.979

Punct început	X / Y	Punct sfârșit	X / Y	Lungime segment (** (m)
6	617.282,539 633.957,653	7	617.272,928 633.966,042	12.757
7	617.272,928 633.966,042	1	617.271,999 633.958,889	7.214

** Lungimile segmentelor sunt determinate în planul de proiecție Stereo 70 și sunt rotunjite la 1 milimetru.

*** Distanța dintre puncte este formată din segmente cumulate ce sunt mai mici decât valoarea 1 milimetru.

Neutilizabil în Circuitul Civil

**DATE DESPRE IMOBILUL NR. 6342**

Oficiul de Cadastru și Publicitate Imobiliară NEAMT
Biroul de Cadastru și Publicitate Imobiliară Targu-Neamt

A. Partea I. Descrierea imobilului

TEREN Extravilan

Adresa: Jud. Neamt

Nr. Crt	Nr cadastral Nr. topografic	Suprafața* (mp)	Observații / Referințe
A1		Din acte: 2.500 Masurata: 839	Sector cadastral:19 Teren neimprejmuit; PARTE DIN TP 70/940. DIFERENȚA DE SUPRAFAȚĂ SE REGĂSEȘTE LA ID 6343, S 19.

B. Partea II. Proprietari și acte

Inscrieri privitoare la dreptul de proprietate și alte drepturi reale		Referințe
/		
Act Administrativ nr. 70/940, din 30/10/2000 emis de CJPSDPAT NEAMȚ;		
B1	Intabulare, drept de PROPRIETATE, dobândit prin Reconstituire, cota actuala 1/1 1) LIVADA GH MIHAI, LIPSĂ CNP 2) LIVADA GH MATEI, LIPSĂ CNP 3) LIVADA GH MARIA, LIPSĂ CNP 4) LIVADA GH ANETA, LIPSĂ CNP 5) LIVADA GH GHEORGHE, LIPSĂ CNP 6) LIVADA GH IOAN, LIPSĂ CNP 7) LIVADA GH TOADER, LIPSĂ CNP	A1

C. Partea III. SARCINI .

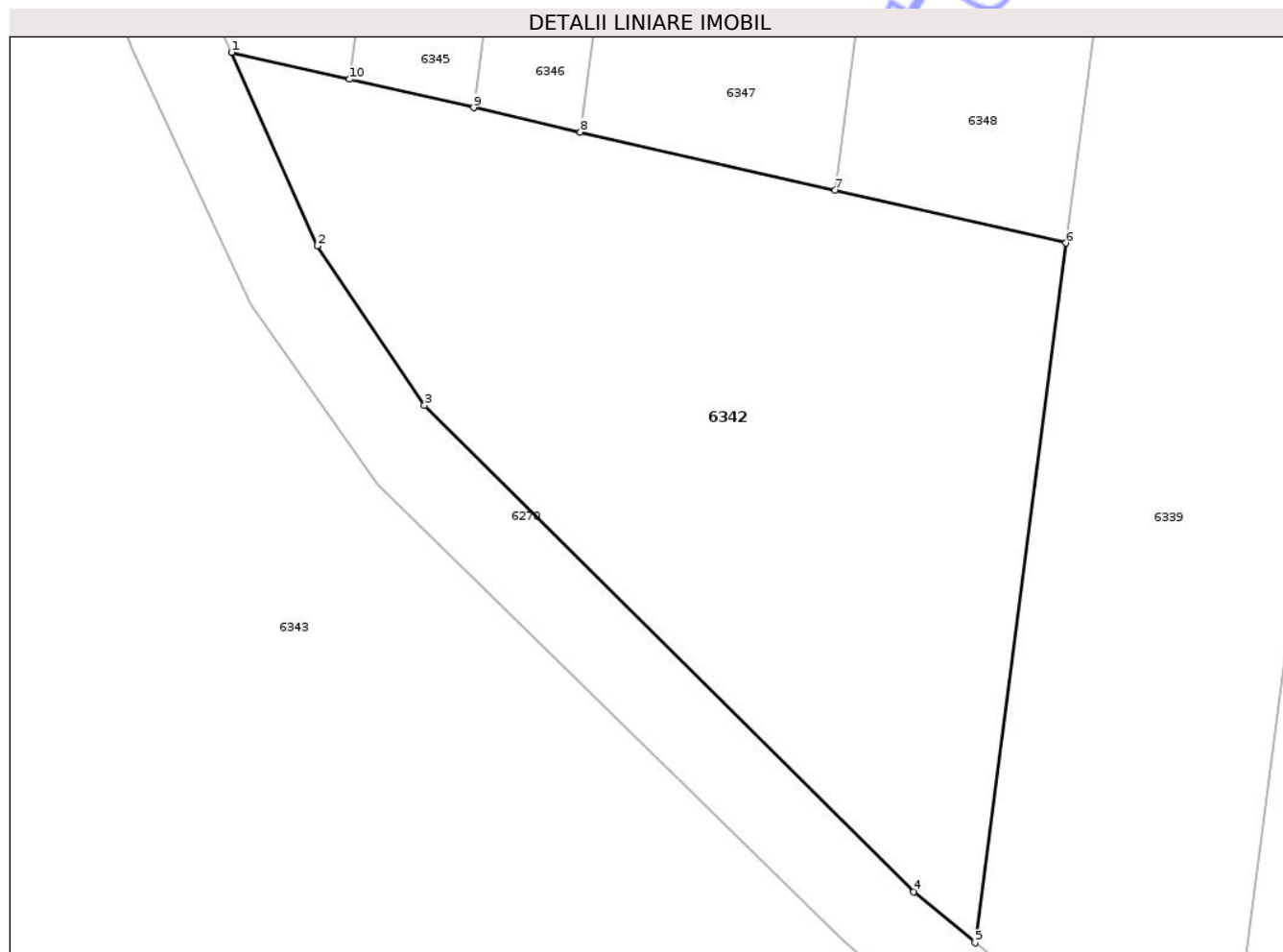
Inscrieri privind dezmembramintele dreptului de proprietate, drepturi reale de garanție și sarcini	Referințe
NU SUNT	

Anexa Nr. 1 La Partea I

Teren

Nr cadastral	Suprafața (mp)*	Observații / Referințe
	Din acte: 2.500 Masurata: 839	PARTE DIN TP 70/940. DIFERENȚA DE SUPRAFAȚĂ SE REGĂSEȘTE LA ID 6343, S 19.

* Suprafața este determinată în planul de proiecție Stereo 70.



Date referitoare la teren

Crt	Categorie folosință	Intra vilan	Suprafața (mp)	Tarla	Parcelă	Nr. topo	Observații / Referințe
1	arabil	NU	839	12	177/2B	-	NR. TOPO CORECT TARLA 13, PARCELA 180/2B

Lungime Segmente

1) Valorile lungimilor segmentelor sunt obținute din proiecție în plan.

Punct început	X / Y	Punct sfârșit	X / Y	Lungime segment (** (m)
1	617.237,254 634.014,46	2	617.241,45 634.005,011	10.338
2	617.241,45 634.005,011	3	617.246,684 633.997,227	9.38
3	617.246,684 633.997,227	4	617.270,568 633.973,468	33.689
4	617.270,568 633.973,468	5	617.273,57 633.970,988	3.894
5	617.273,57 633.970,988	6	617.278,008 634.005,151	34.45

Punct început	X / Y	Punct sfârșit	X / Y	Lungime segment (** (m)
6	617.278,008 634.005,151	7	617.266,726 634.007,728	11.572
7	617.266,726 634.007,728	8	617.254,294 634.010,568	12.752
8	617.254,294 634.010,568	9	617.249,079 634.011,759	5.35
9	617.249,079 634.011,759	10	617.243,014 634.013,144	6.221
10	617.243,014 634.013,144	1	617.237,254 634.014,46	5.908

** Lungimile segmentelor sunt determinate în planul de proiecție Stereo 70 și sunt rotunjite la 1 milimetru.

*** Distanța dintre puncte este formată din segmente cumulate ce sunt mai mici decât valoarea 1 milimetru.

Neutilizabil în Circuitul Civil

**DATE DESPRE IMOBILUL NR. 6345**

Oficiul de Cadastru și Publicitate Imobiliară NEAMT
Biroul de Cadastru și Publicitate Imobiliară Targu-Neamt

A. Partea I. Descrierea imobilului

TEREN Extravilan

Adresa: Jud. Neamt

Nr. Crt	Nr cadastral Nr. topografic	Suprafața* (mp)	Observații / Referințe
A1		2.700	Sector cadastral:19 Teren neimprejmuit;

B. Partea II. Proprietari și acte

Inscrieri privitoare la dreptul de proprietate și alte drepturi reale	Referințe
/	
Act Administrativ nr. 70/550, din 30/11/1995 emis de CJPSDPAT NEAMȚ;	
B1	A1
Intabulare, drept de PROPRIETATE, dobandit prin Reconstituire, cota actuala 1/1	
1) TĂNĂSELEA D VASILE, LIPSĂ CNP	

C. Partea III. SARCINI .

Inscrieri privind dezmembramintele dreptului de proprietate, drepturi reale de garanție și sarcini	Referințe
NU SUNT	

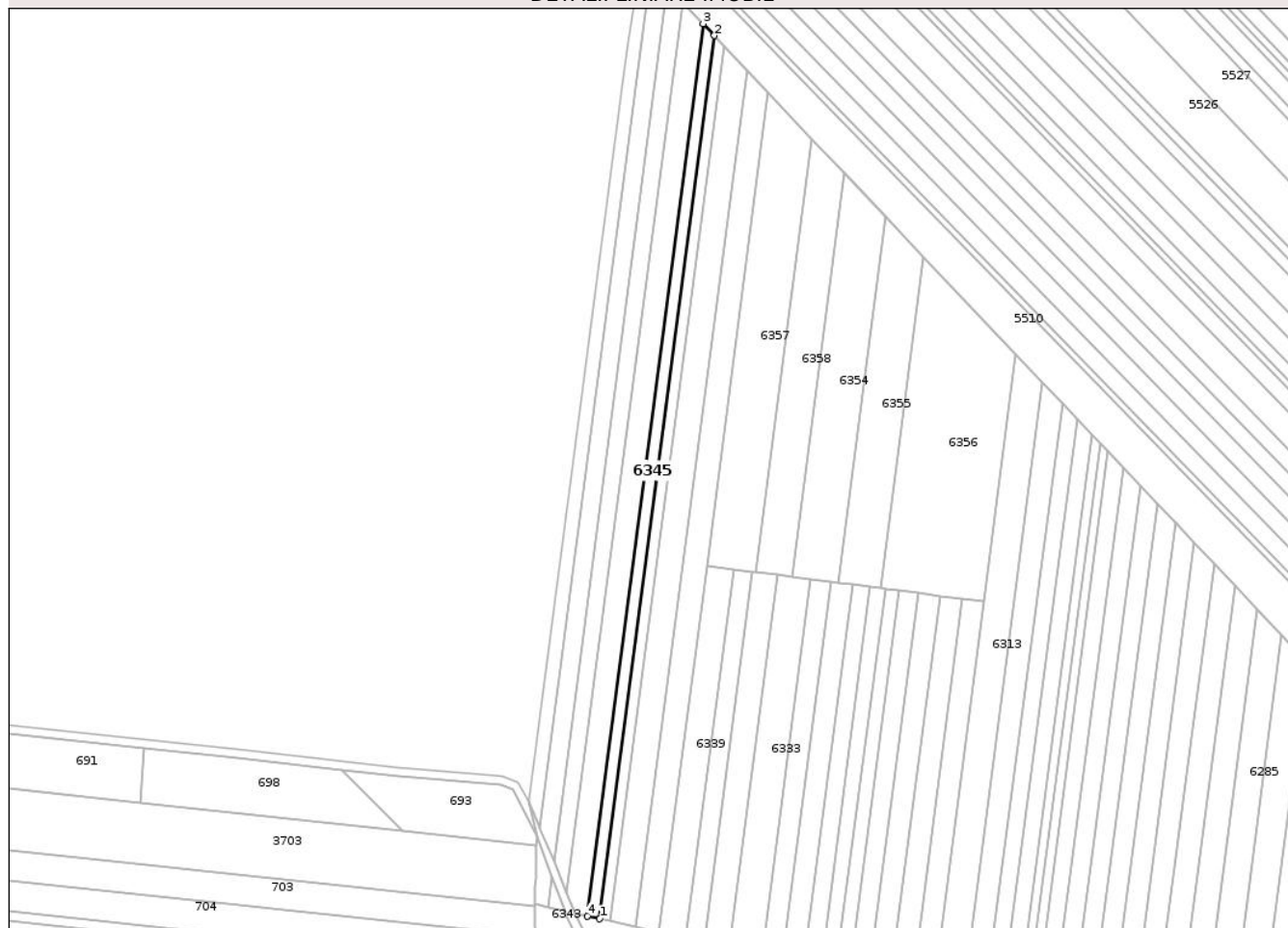
Anexa Nr. 1 La Partea I

Teren

Nr cadastral	Suprafața (mp)*	Observații / Referințe
	2.700	

* Suprafața este determinată în planul de proiecție Stereo 70.

DETALII LINIARE IMOBIL



Date referitoare la teren

Crt	Categorie folosință	Intra vilan	Suprafața (mp)	Tarla	Parcelă	Nr. topo	Observații / Referințe
1	arabil	NU	2.370	13	180/129	-	NR. TOPO CORECT TARLA 39, PARCELA 274/129
2	arabil	NU	330	13	180/129	-	

Lungime Segmente

1) Valorile lungimilor segmentelor sunt obținute din proiecție în plan.

Punct început	X / Y	Punct sfârșit	X / Y	Lungime segment (** (m)
1	617.249,079 634.011,759	2	617.304,953 634.441,929	433.783
2	617.304,953 634.441,929	3	617.299,462 634.447,728	7.987
3	617.299,462 634.447,728	4	617.243,014 634.013,144	438.235
4	617.243,014 634.013,144	1	617.249,079 634.011,759	6.221

** Lungimile segmentelor sunt determinate în planul de proiecție Stereo 70 și sunt rotunjite la 1 milimetru.

*** Distanța dintre puncte este formată din segmente cumulate ce sunt mai mici decât valoarea 1 milimetru.

Neutilizabil în Circuitul
Civil

**DATE DESPRE IMOBILUL NR. 6347**

Oficiul de Cadastru și Publicitate Imobiliară NEAMT
 Biroul de Cadastru și Publicitate Imobiliară Targu-Neamt

A. Partea I. Descrierea imobilului

TEREN Extravilan

Adresa: Jud. Neamt

Nr. Crt	Nr cadastral Nr. topografic	Suprafața* (mp)	Observații / Referințe
A1		5.400	Sector cadastral:19 Teren neimprejmuit;

B. Partea II. Proprietari și acte

Inscrieri privitoare la dreptul de proprietate și alte drepturi reale	Referințe
/	
Act Administrativ nr. 70/1318, din 10/02/2006 emis de CJPSDPAT NEAMT;	
B1	A1
Intabulare, drept de PROPRIETATE, dobandit prin Reconstituire, cota actuala 1/1	
1) TĂNĂSELEA D NECULAI, LIPSĂ CNP	

C. Partea III. SARCINI .

Inscrieri privind dezmembramintele dreptului de proprietate, drepturi reale de garanție și sarcini	Referințe
NU SUNT	

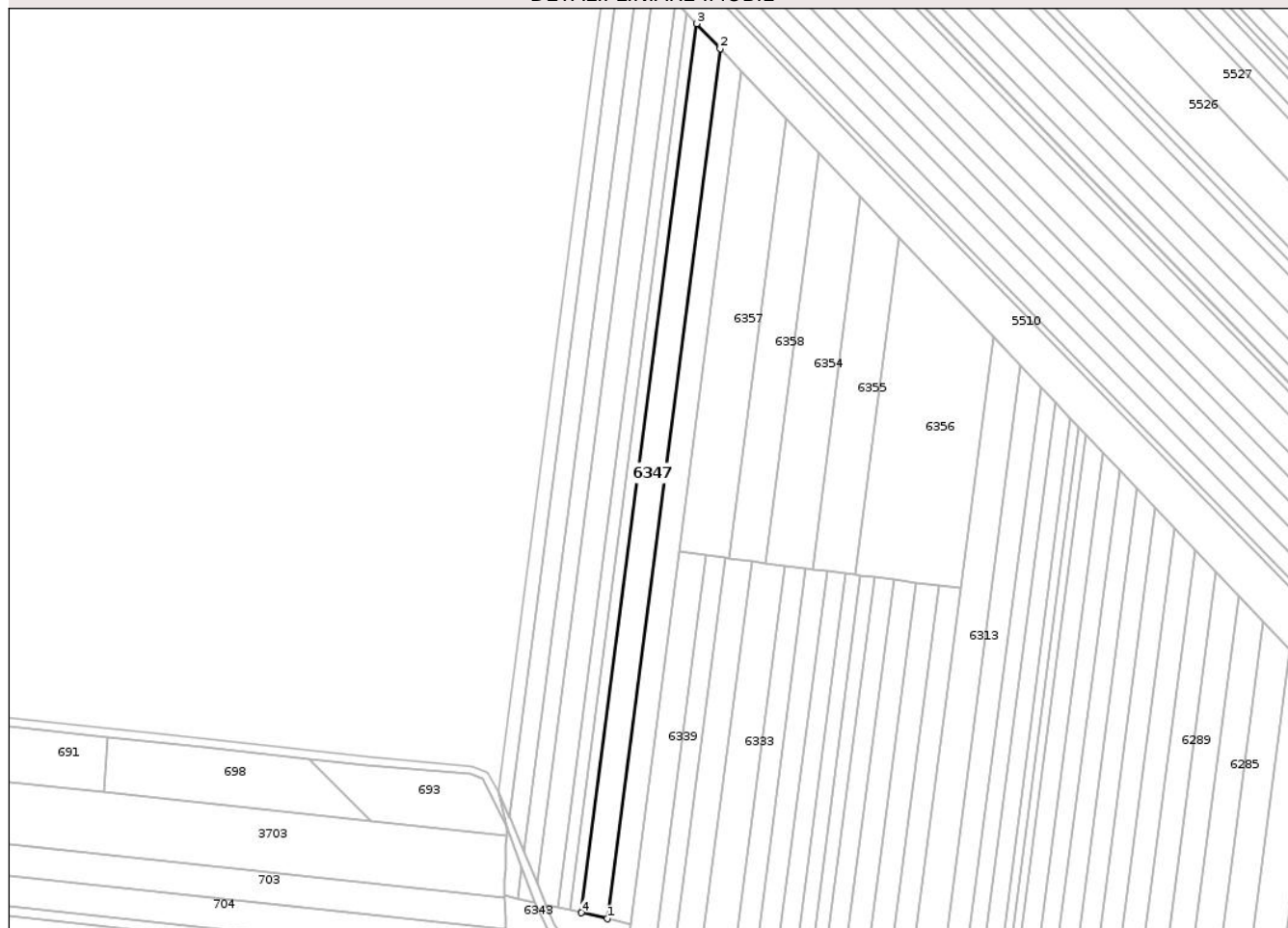
Anexa Nr. 1 La Partea I

Teren

Nr cadastral	Suprafața (mp)*	Observații / Referințe
	5.400	

* Suprafața este determinată în planul de proiecție Stereo 70.

DETALII LINIARE IMOBIL



Date referitoare la teren

Crt	Categorie folosință	Intra vilan	Suprafața (mp)	Tarla	Parcelă	Nr. topo	Observații / Referințe
1	arabil	NU	4.555	39	374/147B	-	NR. TOPO CORECT PARCELA 274/147B
2	arabil	NU	845	39	374/147B	-	NR. TOPO CORECT TARLA 18, PARCELA 180/147B

Lungime Segmente

1) Valorile lungimilor segmentelor sunt obținute din proiecție în plan.

Punct început	X / Y	Punct sfârșit	X / Y	Lungime segment (** (m)
1	617.266,726 634.007,728	2	617.320,932 634.425,052	420.83
2	617.320,932 634.425,052	3	617.309,675 634.436,941	16.372
3	617.309,675 634.436,941	4	617.254,294 634.010,568	429.955
4	617.254,294 634.010,568	1	617.266,726 634.007,728	12.752

** Lungimile segmentelor sunt determinate în planul de proiecție Stereo 70 și sunt rotunjite la 1 milimetru.

*** Distanța dintre puncte este formată din segmente cumulate ce sunt mai mici decât valoarea 1 milimetru.

Neutilizabil în Circuitul
Civil

**DATE DESPRE IMOBILUL NR. 6349**

Oficiul de Cadastru și Publicitate Imobiliară NEAMT
Biroul de Cadastru și Publicitate Imobiliară Targu-Neamt

A. Partea I. Descrierea imobilului

TEREN Extravilan

Adresa: Jud. Neamt

Nr. Crt	Nr cadastral Nr. topografic	Suprafața* (mp)	Observații / Referințe
A1		Din acte: 3.600 Masurata: 3.539	Sector cadastral:19 Teren neimprejmit; PARTE DIN TP 43/711. DIFERENȚA DE SUPRAFAȚĂ SE REGĂSEȘTE LA ID 6350, S 19.

B. Partea II. Proprietari și acte

Inscrieri privitoare la dreptul de proprietate și alte drepturi reale	Referințe
/	
Act Administrativ nr. 43/711, din 02/10/1995 emis de CJPSDPAT NEAMȚ;	
B1	A1
Intabulare, drept de PROPRIETATE, dobandit prin Reconstituire, cota actuala 1/1 1) BORȘ D ANA , LIPSĂ CNP	

C. Partea III. SARCINI .

Inscrieri privind dezmembramintele dreptului de proprietate, drepturi reale de garanție și sarcini	Referințe
NU SUNT	

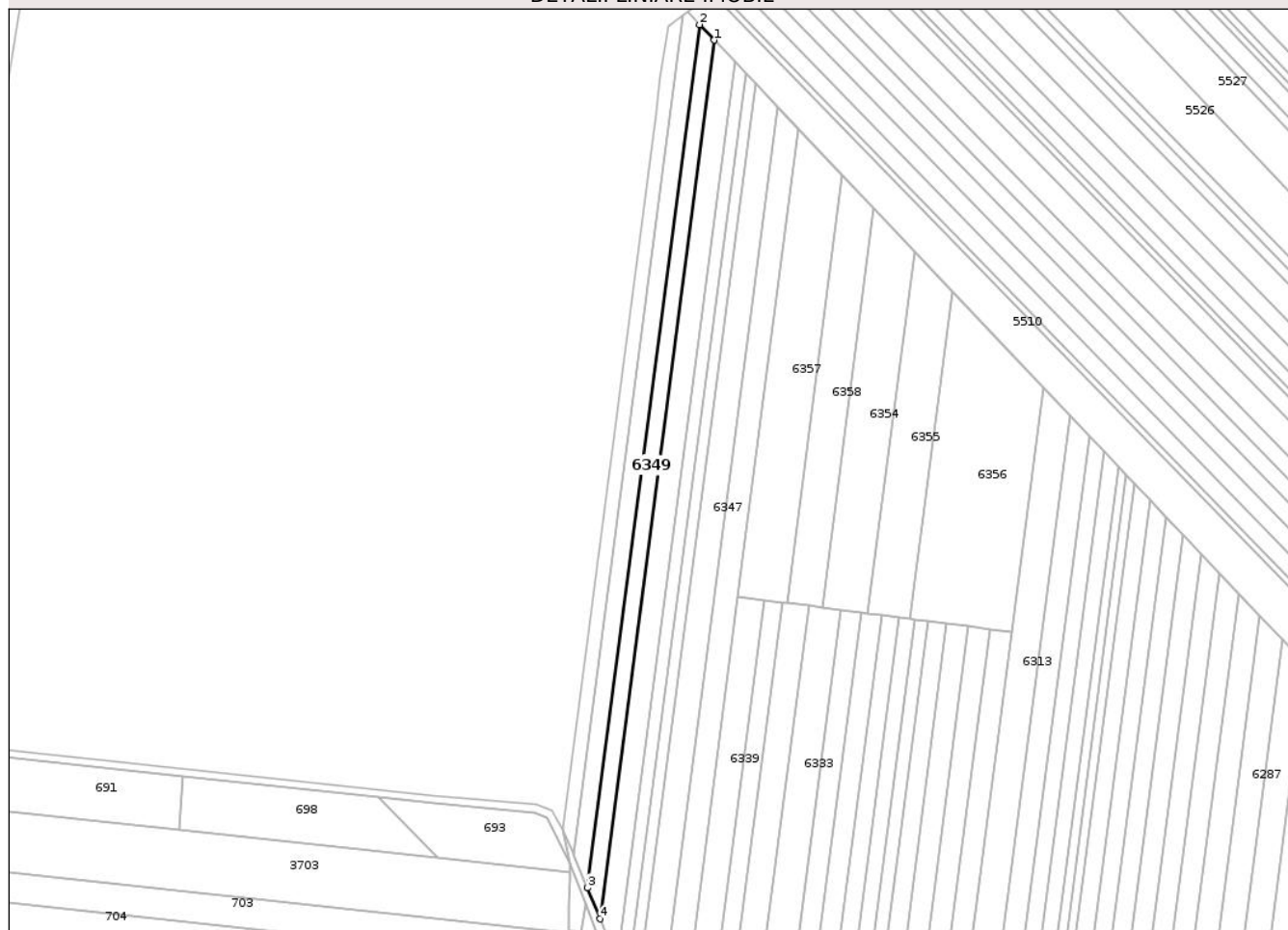
Anexa Nr. 1 La Partea I

Teren

Nr cadastral	Suprafața (mp)*	Observații / Referințe
	Din acte: 3.600 Masurata: 3.539	PARTE DIN TP 43/711. DIFERENȚA DE SUPRAFAȚĂ SE REGĂSEȘTE LA ID 6350, S 19.

* Suprafața este determinată în planul de proiecție Stereo 70.

DETALII LINIARE IMOBIL



Date referitoare la teren

Crt	Categorie folosință	Intra vilan	Suprafața (mp)	Tarla	Parcelă	Nr. topo	Observații / Referințe
1	arabil	NU	3.397	39	374/129	-	NR.TOPO CORECT PARCELA 274/129
2	arabil	NU	142	13	180/129	-	

Lungime Segmente

1) Valorile lungimilor segmentelor sunt obținute din proiecție în plan.

Punct început	X / Y	Punct sfârșit	X / Y	Lungime segment (** (m)
1	617.289,389 634.458,366	2	617.282,153 634.466,009	10.524
2	617.282,153 634.466,009	3	617.226,786 634.039,743	429.846
3	617.226,786 634.039,743	4	617.233,041 634.024,547	16.433
4	617.233,041 634.024,547	1	617.289,389 634.458,366	437.463

** Lungimile segmentelor sunt determinate în planul de proiecție Stereo 70 și sunt rotunjite la 1 milimetru.

*** Distanța dintre puncte este formată din segmente cumulate ce sunt mai mici decât valoarea 1 milimetru.

Neutilizabil în Circuitul
Civil



DATE DESPRE IMOBILUL NR. 6350

Oficiul de Cadastru și Publicitate Imobiliară NEAMT
Biroul de Cadastru și Publicitate Imobiliară Targu-Neamt

A. Partea I. Descrierea imobilului

TEREN Extravilan

Adresa: Jud. Neamt

Nr. Crt	Nr cadastral Nr. topografic	Suprafața* (mp)	Observații / Referințe
A1		Din acte: 3.600 Masurata: 61	Sector cadastral:19 Teren neimprejmit; PARTE DIN TP 43/711. DIFERENȚA DE SUPRAFAȚĂ SE REGĂSEȘTE LA ID 6349, S 19.

B. Partea II. Proprietari și acte

Inscrieri privitoare la dreptul de proprietate și alte drepturi reale	Referințe
/	
Act Administrativ nr. 43/711, din 02/10/1995 emis de CJPSDPAT NEAMȚ;	
B1	A1
Intabulare, drept de PROPRIETATE, dobandit prin Reconstituire, cota actuala 1/1 1) BORȘ D ANA , LIPSĂ CNP	

C. Partea III. SARCINI .

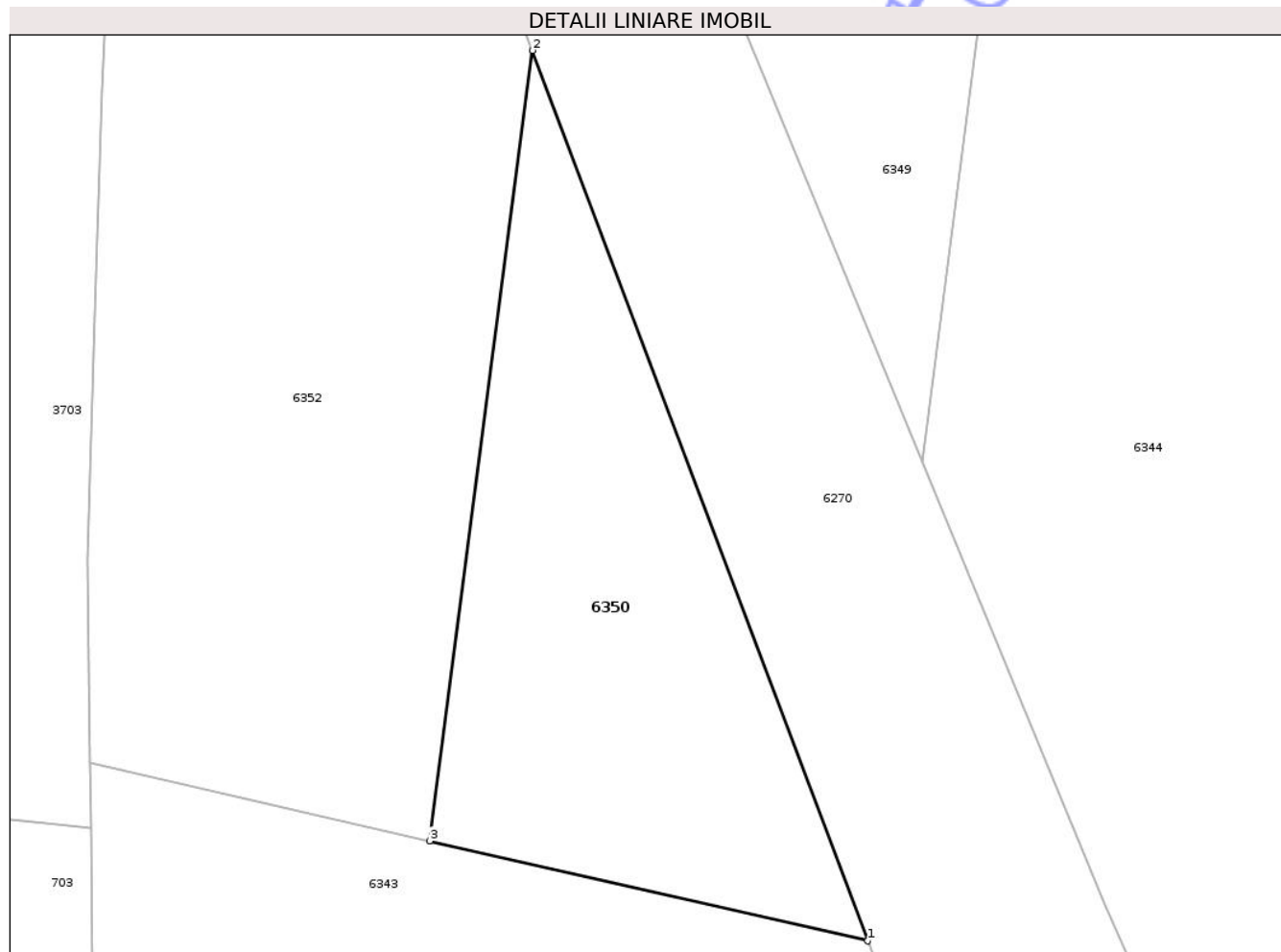
Inscrieri privind dezmembramintele dreptului de proprietate, drepturi reale de garanție și sarcini	Referințe
NU SUNT	

Anexa Nr. 1 La Partea I

Teren

Nr cadastral	Suprafața (mp)*	Observații / Referințe
	Din acte: 3.600 Masurata: 61	PARTE DIN TP 43/711. DIFERENȚA DE SUPRAFAȚĂ SE REGĂSEȘTE LA ID 6349, S 19.

* Suprafața este determinată în planul de proiecție Stereo 70.



Date referitoare la teren

Crt	Categorie folosință	Intra vilan	Suprafața (mp)	Tarla	Parcelă	Nr. topo	Observații / Referințe
1	arabil	NU	61	13	180/129	-	

Lungime Segmente

1) Valorile lungimilor segmentelor sunt obținute din proiecție în plan.

Punct început	X / Y	Punct sfârșit	X / Y	Lungime segment (** (m)
1	617.232,025 634.015,654	2	617.225,803 634.032,173	17.652
2	617.225,803 634.032,173	3	617.223,898 634.017,51	14.786
3	617.223,898 634.017,51	1	617.232,025 634.015,654	8.336

** Lungimile segmentelor sunt determinate în planul de proiecție Stereo 70 și sunt rotunjite la 1 milimetru.

*** Distanța dintre puncte este formată din segmente cumulate ce sunt mai mici decât valoarea 1 milimetru.



DATE DESPRE IMOBILUL NR. 6352

Oficiul de Cadastru și Publicitate Imobiliară NEAMT
Biroul de Cadastru și Publicitate Imobiliară Targu-Neamt

A. Partea I. Descrierea imobilului

TEREN Extravilan

Adresa: Jud. Neamt

Nr. Crt	Nr cadastral Nr. topografic	Suprafața* (mp)	Observații / Referințe
A1		Din acte: 4.000 Masurata: 178	Sector cadastral:19 Teren neimprejmuit; PARTE DIN TP 70/532. DIFERENȚA DE SUPRAFAȚĂ SE REGĂSEȘTE LA ID 6351, S 19.

B. Partea II. Proprietari și acte

Inscrieri privitoare la dreptul de proprietate și alte drepturi reale	Referințe
/	
Act Administrativ nr. 70/532, din 30/07/1999 emis de CJPSDPAT NEAMȚ;	
B1	A1
Intabulare, drept de PROPRIETATE, dobândit prin Reconstituire, cota actuala 1/1	
1) TÂNĂSELEA D IOAN, LIPSĂ CNP	

C. Partea III. SARCINI .

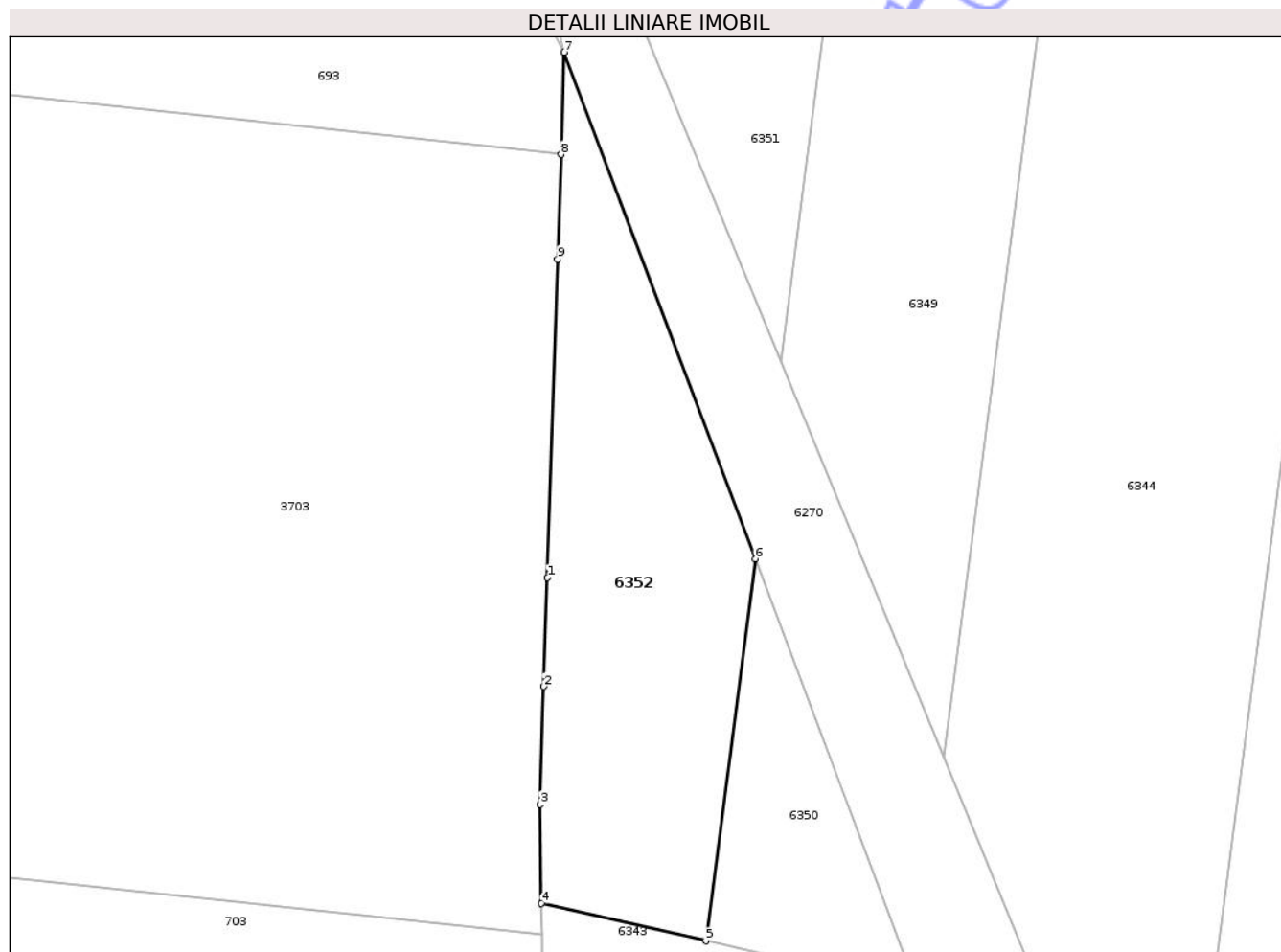
Inscrieri privind dezmembramintele dreptului de proprietate, drepturi reale de garanție și sarcini	Referințe
NU SUNT	

Anexa Nr. 1 La Partea I

Teren

Nr cadastral	Suprafața (mp)*	Observații / Referințe
	Din acte: 4.000 Masurata: 178	PARTE DIN TP 70/532. DIFERENȚA DE SUPRAFAȚĂ SE REGĂSEȘTE LA ID 6351, S 19.

* Suprafața este determinată în planul de proiecție Stereo 70.



Date referitoare la teren

Crt	Categorie folosință	Intra vilan	Suprafața (mp)	Tarla	Parcelă	Nr. topo	Observații / Referințe
1	arabil	NU	178	13	180/130C	-	

Lungime Segmente

1) Valorile lungimilor segmentelor sunt obținute din proiecție în plan.

Punct început	X / Y	Punct sfârșit	X / Y	Lungime segment (** (m)
1	617.217,83 634.031,45	2	617.217,695 634.027,274	4.178
2	617.217,695 634.027,274	3	617.217,549 634.022,742	4.535
3	617.217,549 634.022,742	4	617.217,598 634.018,949	3.793
4	617.217,598 634.018,949	5	617.223,898 634.017,51	6.463
5	617.223,898 634.017,51	6	617.225,803 634.032,173	14.786

Punct început	X / Y	Punct sfârșit	X / Y	Lungime segment (** (m)
6	617.225,803 634.032,173	7	617.218,48 634.051,615	20.775
7	617.218,48 634.051,615	8	617.218,354 634.047,692	3.925
8	617.218,354 634.047,692	9	617.218,224 634.043,682	4.012
9	617.218,224 634.043,682	1	617.217,83 634.031,45	12.238

** Lungimile segmentelor sunt determinate în planul de proiecție Stereo 70 și sunt rotunjite la 1 milimetru.

*** Distanța dintre puncte este formată din segmente cumulate ce sunt mai mici decât valoarea 1 milimetru.

Neutilizabil în Circuitul Civil

**DATE DESPRE IMOBILUL NR. 6353**

Oficiul de Cadastru și Publicitate Imobiliară NEAMT
Biroul de Cadastru și Publicitate Imobiliară Targu-Neamt

A. Partea I. Descrierea imobilului

TEREN Extravilan

Adresa: Jud. Neamt

Nr. Crt	Nr cadastral Nr. topografic	Suprafața* (mp)	Observații / Referințe
A1		2.700	Sector cadastral:19 Teren neimprejmuit;

B. Partea II. Proprietari și acte

Inscrieri privitoare la dreptul de proprietate și alte drepturi reale	Referințe
/	
Act Administrativ nr. 70/1075, din 01/07/2003 emis de CJPSDPAT NEAMȚ;	
B1	A1
Intabulare, drept de PROPRIETATE, dobandit prin Reconstituire, cota actuala 1/1	
1) STINGU C MARIA, LIPSĂ CNP	
2) CIOBANU SERGIU, LIPSĂ CNP	

C. Partea III. SARCINI .

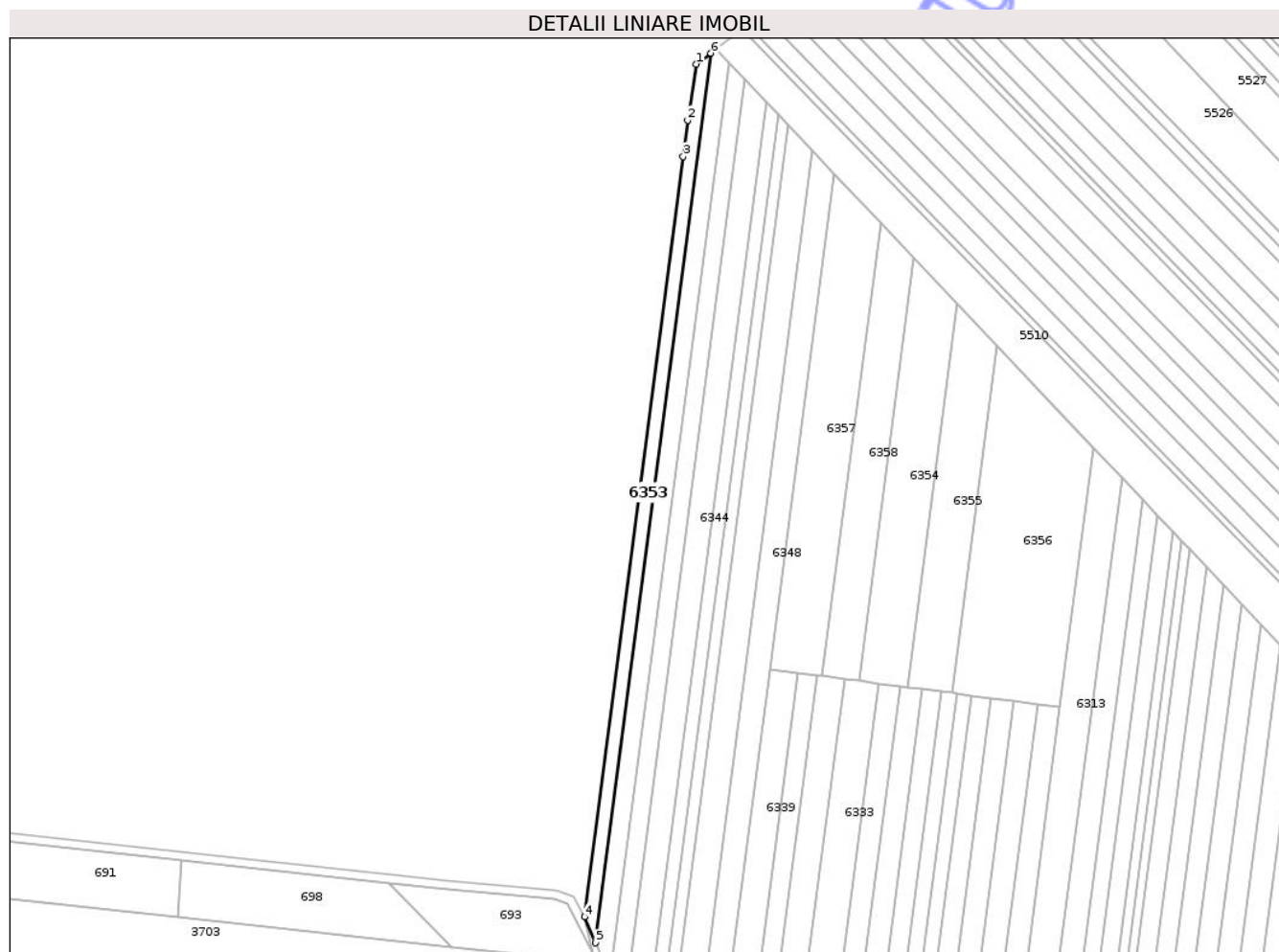
Inscrieri privind dezmembramintele dreptului de proprietate, drepturi reale de garanție și sarcini	Referințe
NU SUNT	

Anexa Nr. 1 La Partea I

Teren

Nr cadastral	Suprafața (mp)*	Observații / Referințe
	2.700	

* Suprafața este determinată în planul de proiecție Stereo 70.



Date referitoare la teren

Crt	Categorie folosință	Intra vilan	Suprafața (mp)	Tarla	Parcelă	Nr. topo	Observații / Referințe
1	arabil	NU	2.700	39	374/131B	-	NR. TOPO CORECT PARCELA 274/131B

Lungime Segmente

1) Valorile lungimilor segmentelor sunt obținute din proiecție în plan.

Punct început	X / Y	Punct sfârșit	X / Y	Lungime segment (** (m)
1	617.266,893 634.465,384	2	617.262,863 634.439,322	26.372
2	617.262,863 634.439,322	3	617.260,737 634.422,323	17.131
3	617.260,737 634.422,323	4	617.214,78 634.068,504	356.791
4	617.214,78 634.068,504	5	617.219,889 634.056,481	13.064
5	617.219,889 634.056,481	6	617.273,667 634.470,425	417.423

Punct început	X / Y	Punct sfârșit	X / Y	Lungime segment (** (m)
6	617.273,667 634.470,425	1	617.266,893 634.465,384	8.444

** Lungimile segmentelor sunt determinate în planul de proiecție Stereo 70 și sunt rotunjite la 1 milimetru.

*** Distanța dintre puncte este formată din segmente cumulate ce sunt mai mici decât valoarea 1 milimetru.

Neutilizabil în Circuitul Civil

**DATE DESPRE IMOBILUL NR. 6355**

Oficiul de Cadastru și Publicitate Imobiliară NEAMT
Biroul de Cadastru și Publicitate Imobiliară Targu-Neamt

A. Partea I. Descrierea imobilului

TEREN Extravilan

Adresa: Jud. Neamt

Nr. Crt	Nr cadastral Nr. topografic	Suprafața* (mp)	Observații / Referințe
A1		3.600	Sector cadastral:19 Teren neimprejmuit;

B. Partea II. Proprietari și acte

Inscrieri privitoare la dreptul de proprietate și alte drepturi reale	Referințe
/	
Act Administrativ nr. 70/1007, din 08/05/2006 emis de CJPSDPAT NEAMT;	
B1	A1
Intabulare, drept de PROPRIETATE, dobandit prin Reconstituire, cota actuala 1/1	
1) POPA I PETRU, LIPSĂ CNP 2) DRĂGUȘANU I CATINCA, LIPSĂ CNP 3) CĂLUGĂRU I MARIA, LIPSĂ CNP 4) POPA I IOAN, LIPSĂ CNP 5) MOIȘOIU I ELENA, LIPSĂ CNP 6) POPA I PAVEL, LIPSĂ CNP 7) CHELARIU I ANA, LIPSĂ CNP	

C. Partea III. SARCINI .

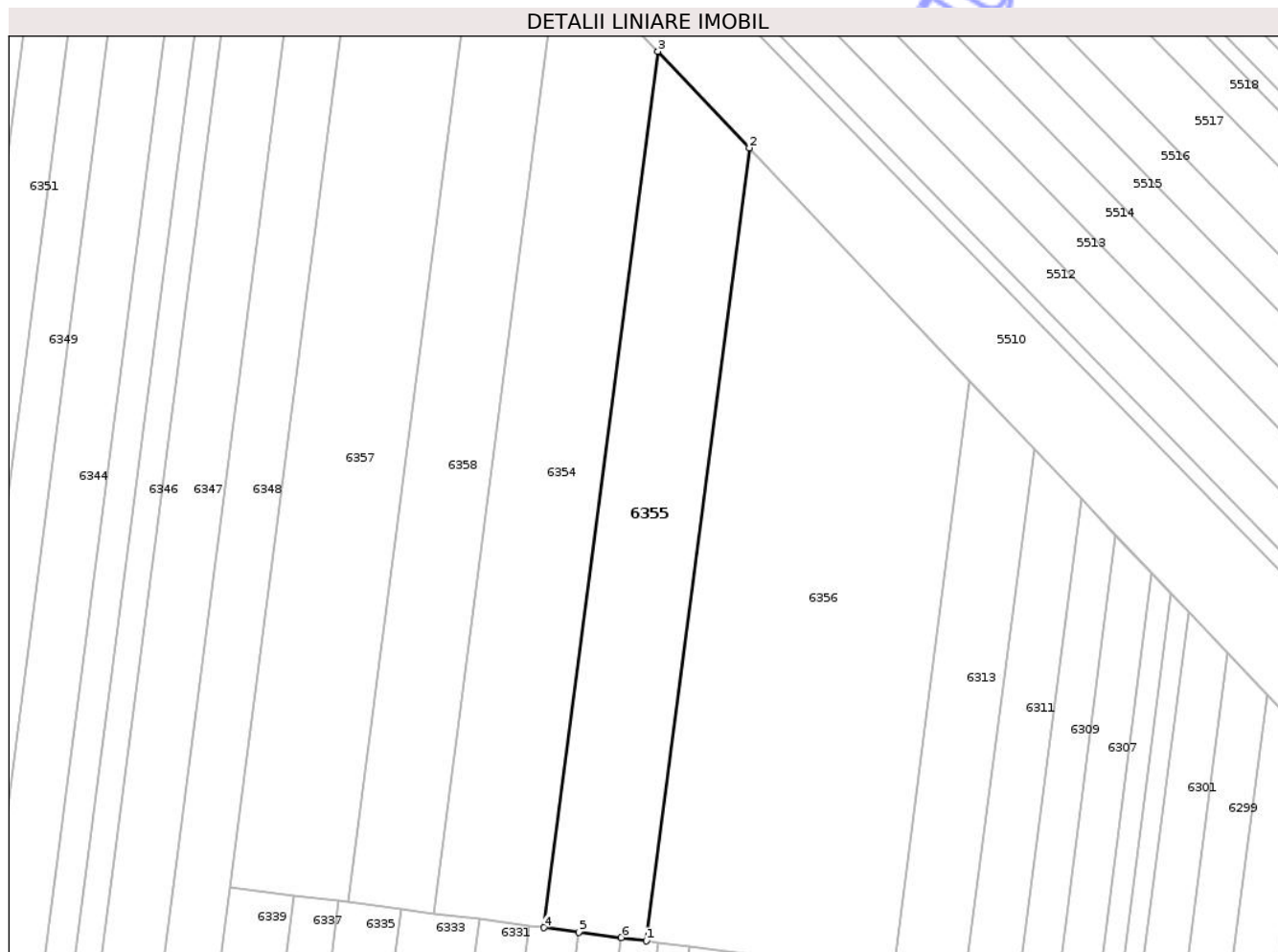
Inscrieri privind dezmembramintele dreptului de proprietate, drepturi reale de garanție și sarcini	Referințe
NU SUNT	

Anexa Nr. 1 La Partea I

Teren

Nr cadastral	Suprafața (mp)*	Observații / Referințe
	3.600	

* Suprafața este determinată în planul de proiecție Stereo 70.



Date referitoare la teren

Crt	Categorie folosință	Intravilan	Suprafața (mp)	Tarla	Parcelă	Nr. topo	Observații / Referințe
1	arabil	NU	2.300	39	374/126A	-	NR. TOPO CORECT PARCELA 274/126A
2	arabil	NU	1.300	13	180/124A	-	NR. TOPO CORECT TARLA 39, PARCELA 274/124A

Lungime Segmente

1) Valorile lungimilor segmentelor sunt obținute din proiecție în plan.

Punct început	X / Y	Punct sfârșit	X / Y	Lungime segment (** (m)
1	617.385,992 634.172,73	2	617.406,963 634.334,189	162.816
2	617.406,963 634.334,189	3	617.388,336 634.353,863	27.093
3	617.388,336 634.353,863	4	617.365,159 634.175,422	179.939
4	617.365,159 634.175,422	5	617.372,213 634.174,511	7.113

Punct început	X / Y	Punct sfârșit	X / Y	Lungime segment (** (m)
5	617.372,213 634.174,511	6	617.380,875 634.173,391	8.733
6	617.380,875 634.173,391	1	617.385,992 634.172,73	5.16

** Lungimile segmentelor sunt determinate în planul de proiecție Stereo 70 și sunt rotunjite la 1 milimetru.

*** Distanța dintre puncte este formată din segmente cumulate ce sunt mai mici decât valoarea 1 milimetru.

Neutilizabil în Circuitul Civil



DATE DESPRE IMOBILUL NR. 6356

Oficiul de Cadastru și Publicitate Imobiliară NEAMȚ
Biroul de Cadastru și Publicitate Imobiliară Targu-Neamt

A. Partea I. Descrierea imobilului

TEREN Extravilan

Adresa: Jud. Neamt

Nr. Crt	Nr cadastral Nr. topografic	Suprafața* (mp)	Observații / Referințe
A1		7.200	Sector cadastral:19 Teren neimprejmuit;

B. Partea II. Proprietari și acte

Inscrieri privitoare la dreptul de proprietate și alte drepturi reale	Referințe
/	
Act Administrativ nr. 70/776, din 01/04/2002 emis de CJPSDPAT NEAMȚ;	
B1	A1
Intabulare, drept de PROPRIETATE, dobandit prin Reconstituire, cota actuala 1/1	
1) ASAFTEI P AURICA, LIPSĂ CNP	

C. Partea III. SARCINI .

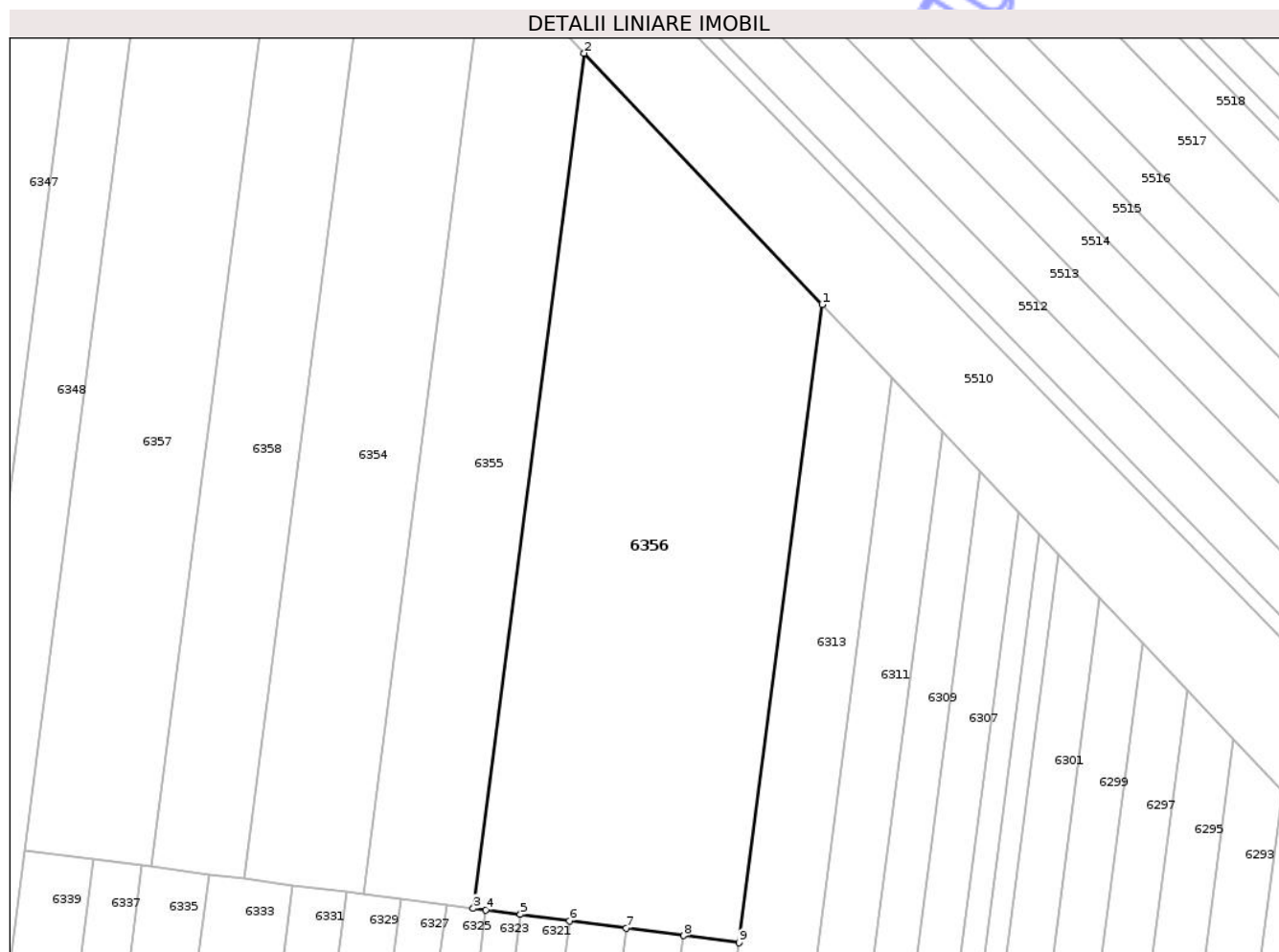
Inscrieri privind dezmembramintele dreptului de proprietate, drepturi reale de garanție și sarcini	Referințe
NU SUNT	

Anexa Nr. 1 La Partea I

Teren

Nr cadastral	Suprafața (mp)*	Observații / Referințe
	7.200	

* Suprafața este determinată în planul de proiecție Stereo 70.



Date referitoare la teren

Crt	Categorie folosință	Intravilan	Suprafața (mp)	Tarla	Parcelă	Nr. topo	Observații / Referințe
1	arabil	NU	7.084	39	274/113A	-	
2	arabil	NU	116	39	274/113A	-	NR. TOPO CORECT TARLA 13, PARCELA 180/113A

Lungime Segmente

1) Valorile lungimilor segmentelor sunt obținute din proiecție în plan.

Punct început	X / Y	Punct sfârșit	X / Y	Lungime segment (** (m)
1	617.451,87 634.286,761	2	617.406,963 634.334,189	65.315
2	617.406,963 634.334,189	3	617.385,992 634.172,73	162.816
3	617.385,992 634.172,73	4	617.388,36 634.172,423	2.389
4	617.388,36 634.172,423	5	617.394,875 634.171,581	6.568

Punct început	X / Y	Punct sfârșit	X / Y	Lungime segment (** (m)
5	617.394,875 634.171,581	6	617.404,173 634.170,379	9.376
6	617.404,173 634.170,379	7	617.414,87 634.168,996	10.786
7	617.414,87 634.168,996	8	617.425,698 634.167,597	10.918
8	617.425,698 634.167,597	9	617.436,216 634.166,237	10.605
9	617.436,216 634.166,237	1	617.451,87 634.286,761	121.536

** Lungimile segmentelor sunt determinate în planul de proiecție Stereo 70 și sunt rotunjite la 1 milimetru.

*** Distanța dintre puncte este formată din segmente cumulate ce sunt mai mici decât valoarea 1 milimetru.

Neutilizabil în Circuitul Civil

**DATE DESPRE IMOBILUL NR. 6357**

Oficiul de Cadastru și Publicitate Imobiliară NEAMT
Biroul de Cadastru și Publicitate Imobiliară Targu-Neamt

A. Partea I. Descrierea imobilului

TEREN Extravilan

Adresa: Jud. Neamt

Nr. Crt	Nr cadastral Nr. topografic	Suprafața* (mp)	Observații / Referințe
A1		5.400	Sector cadastral:19 Teren neimprejmuit;

B. Partea II. Proprietari și acte

Inscrieri privitoare la dreptul de proprietate și alte drepturi reale	Referințe
/	
Act Administrativ nr. 17025, din 21/01/2016 emis de CJPSDPAT NEAMȚ;	
B1	A1
Intabulare, drept de PROPRIETATE, dobandit prin Reconstituire, cota actuala 1/1	
1) CODREANU-BĂLĂNESCU ELENA 2) GRĂDINARU MARIA 3) GOLGOJAN I ANICA 4) MAFTEI I VASILE 5) MAFTEI IOAN	

C. Partea III. SARCINI .

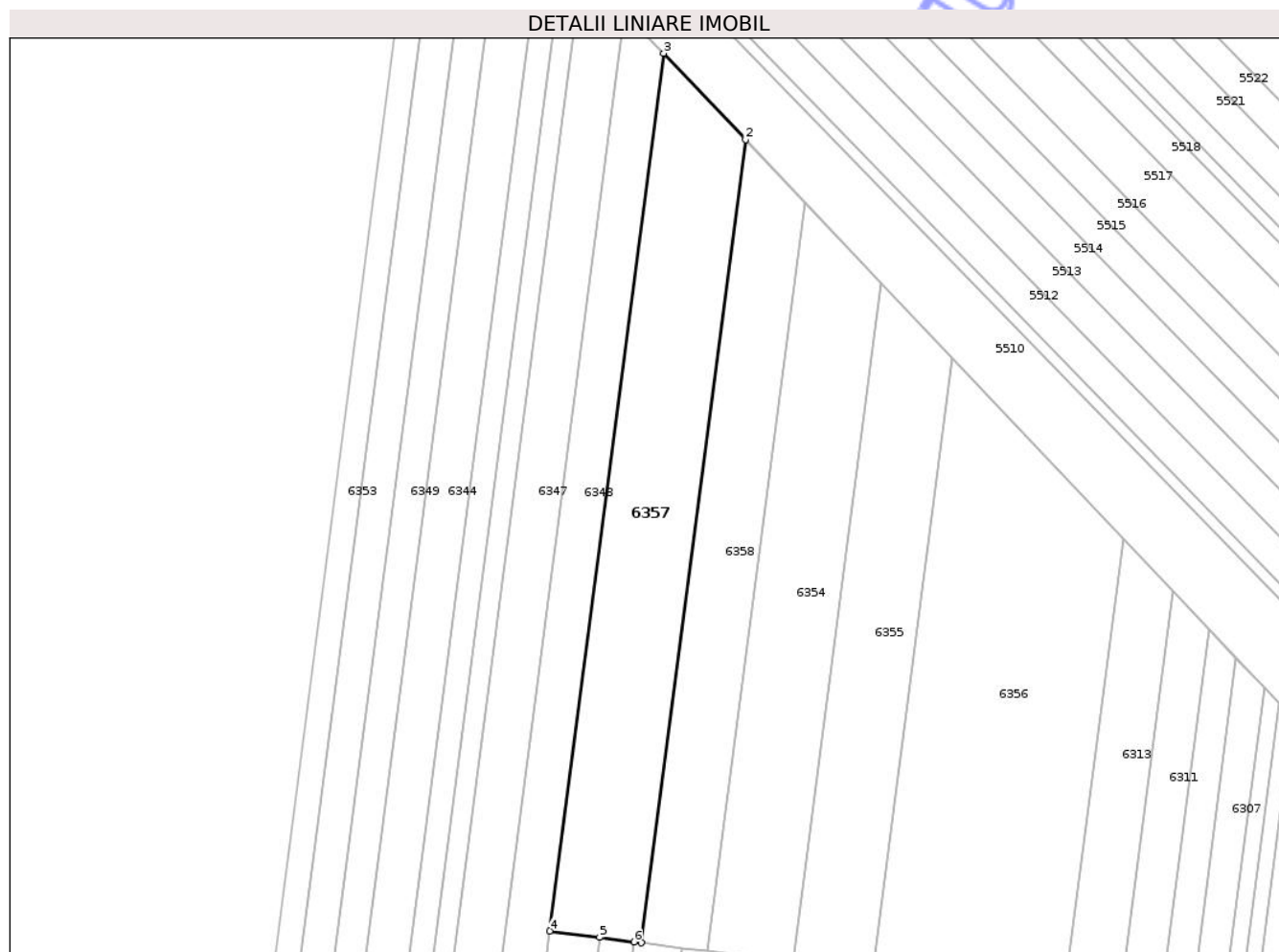
Inscrieri privind dezmembramintele dreptului de proprietate, drepturi reale de garanție și sarcini	Referințe
NU SUNT	

Anexa Nr. 1 La Partea I

Teren

Nr cadastral	Suprafața (mp)*	Observații / Referințe
	5.400	

* Suprafața este determinată în planul de proiecție Stereo 70.



Date referitoare la teren

Crt	Categorie folosință	Intra vilan	Suprafața (mp)	Tarla	Parcelă	Nr. topo	Observații / Referințe
1	arabil	NU	5.400	13	180/	-	NR. TOPO CORECT TARLA 39, PARCELA 274/

Lungime Segmente

1) Valorile lungimilor segmentelor sunt obținute din proiecție în plan.

Punct început	X / Y	Punct sfârșit	X / Y	Lungime segment (** (m)
1	617.325,254 634.180,581	2	617.352,656 634.391,546	212.738
2	617.352,656 634.391,546	3	617.331,147 634.414,264	31.284
3	617.331,147 634.414,264	4	617.301,198 634.183,691	232.51
4	617.301,198 634.183,691	5	617.314,274 634.182,0	13.185
5	617.314,274 634.182,0	6	617.323,342 634.180,828	9.144

Punct început	X / Y	Punct sfârșit	X / Y	Lungime segment (** (m)
6	617.323,342 634.180,828	1	617.325,254 634.180,581	1.928

** Lungimile segmentelor sunt determinate în planul de proiecție Stereo 70 și sunt rotunjite la 1 milimetru.

*** Distanța dintre puncte este formată din segmente cumulate ce sunt mai mici decât valoarea 1 milimetru.

Neutilizabil în Circuitul Civil

**DATE DESPRE IMOBILUL NR. 7230**

Oficiul de Cadastru și Publicitate Imobiliară NEAMȚ
 Biroul de Cadastru și Publicitate Imobiliară Targu-Neamt

A. Partea I. Descrierea imobilului

TEREN Extravilan

Adresa: Jud. Neamt

Nr. Crt	Nr cadastral Nr. topografic	Suprafața* (mp)	Observații / Referințe
A1		2.500	Sector cadastral:19 Teren neimprejmuit;

B. Partea II. Proprietari și acte

Inscrieri privitoare la dreptul de proprietate și alte drepturi reale	Referințe
/	
Act Administrativ nr. 43/181, din 22/11/1996 emis de CJPSDPAT NEAMȚ;	
B1	A1
Intabulare, drept de PROPRIETATE, dobandit prin Reconstituire, cota actuala 1/1	
1) PASCU D CONSTANTIN, LIPSĂ CNP	

C. Partea III. SARCINI .

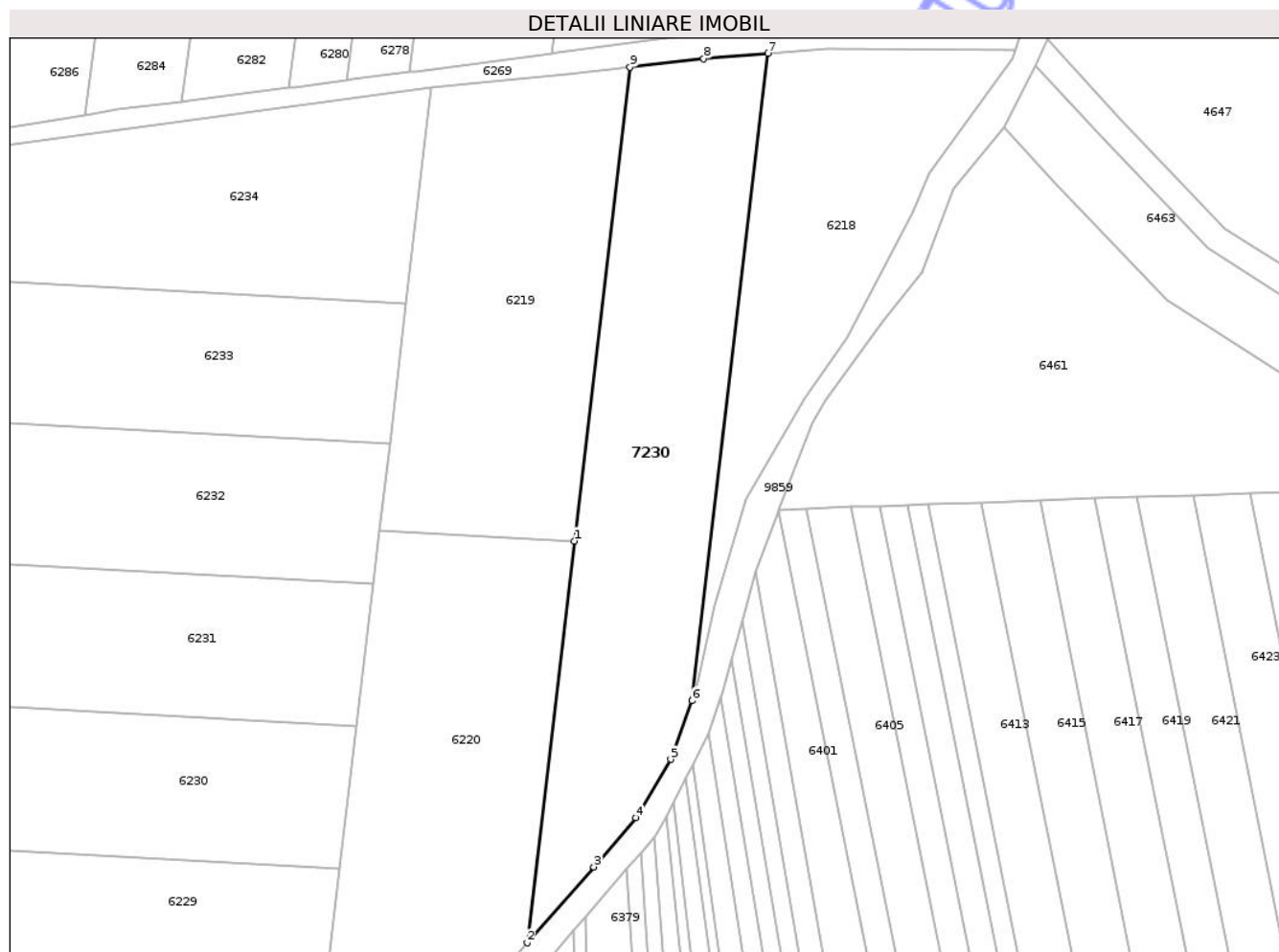
Inscrieri privind dezmembramintele dreptului de proprietate, drepturi reale de garanție și sarcini	Referințe
NU SUNT	

Anexa Nr. 1 La Partea I

Teren

Nr cadastral	Suprafața (mp)*	Observații / Referințe
	2.500	

* Suprafața este determinată în planul de proiecție Stereo 70.



Date referitoare la teren

Crt	Categorie folosință	Intra vilan	Suprafața (mp)	Tarla	Parcelă	Nr. topo	Observații / Referințe
1	pasune	NU	2.500	12	168/35B	-	

Lungime Segmente

1) Valorile lungimilor segmentelor sunt obținute din proiecție în plan.

Punct început	X / Y	Punct sfârșit	X / Y	Lungime segment (** (m)
1	617.632,227 633.900,501	2	617.625,012 633.839,164	61.759
2	617.625,012 633.839,164	3	617.635,178 633.850,744	15.409
3	617.635,178 633.850,744	4	617.641,61 633.858,219	9.861
4	617.641,61 633.858,219	5	617.646,919 633.867,185	10.42
5	617.646,919 633.867,185	6	617.650,182 633.876,106	9.498

Punct început	X / Y	Punct sfârșit	X / Y	Lungime segment (** (m)
6	617.650,182 633.876,106	7	617.661,814 633.974,987	99.563
7	617.661,814 633.974,987	8	617.651,976 633.974,156	9.873
8	617.651,976 633.974,156	9	617.640,738 633.972,86	11.312
9	617.640,738 633.972,86	1	617.632,227 633.900,501	72.858

** Lungimile segmentelor sunt determinate în planul de proiecție Stereo 70 și sunt rotunjite la 1 milimetru.

*** Distanța dintre puncte este formată din segmente cumulate ce sunt mai mici decât valoarea 1 milimetru.

Neutilizabil în Circuitul Civil



DATE DESPRE IMOBILUL NR. 6236

Oficiul de Cadastru și Publicitate Imobiliară NEAMT
Biroul de Cadastru și Publicitate Imobiliară Targu-Neamt

A. Partea I. Descrierea imobilului

TEREN Extravilan

Adresa: Jud. Neamt

Nr. Crt	Nr cadastral Nr. topografic	Suprafața* (mp)	Observații / Referințe
A1		1.250	Sector cadastral:19 Teren neimprejmuit;

B. Partea II. Proprietari și acte

Inscrieri privitoare la dreptul de proprietate și alte drepturi reale	Referințe
/	
Act Administrativ nr. 70/563, din 30/08/1995 emis de CJPSDPAT NEAMȚ;	
B1	A1
Intabulare, drept de PROPRIETATE, dobandit prin Reconstituire, cota actuala 1/1 1) TĂNĂSELEA V NISTOR, LIPSĂ CNP	

C. Partea III. SARCINI .

Inscrieri privind dezmembramintele dreptului de proprietate, drepturi reale de garanție și sarcini	Referințe
NU SUNT	

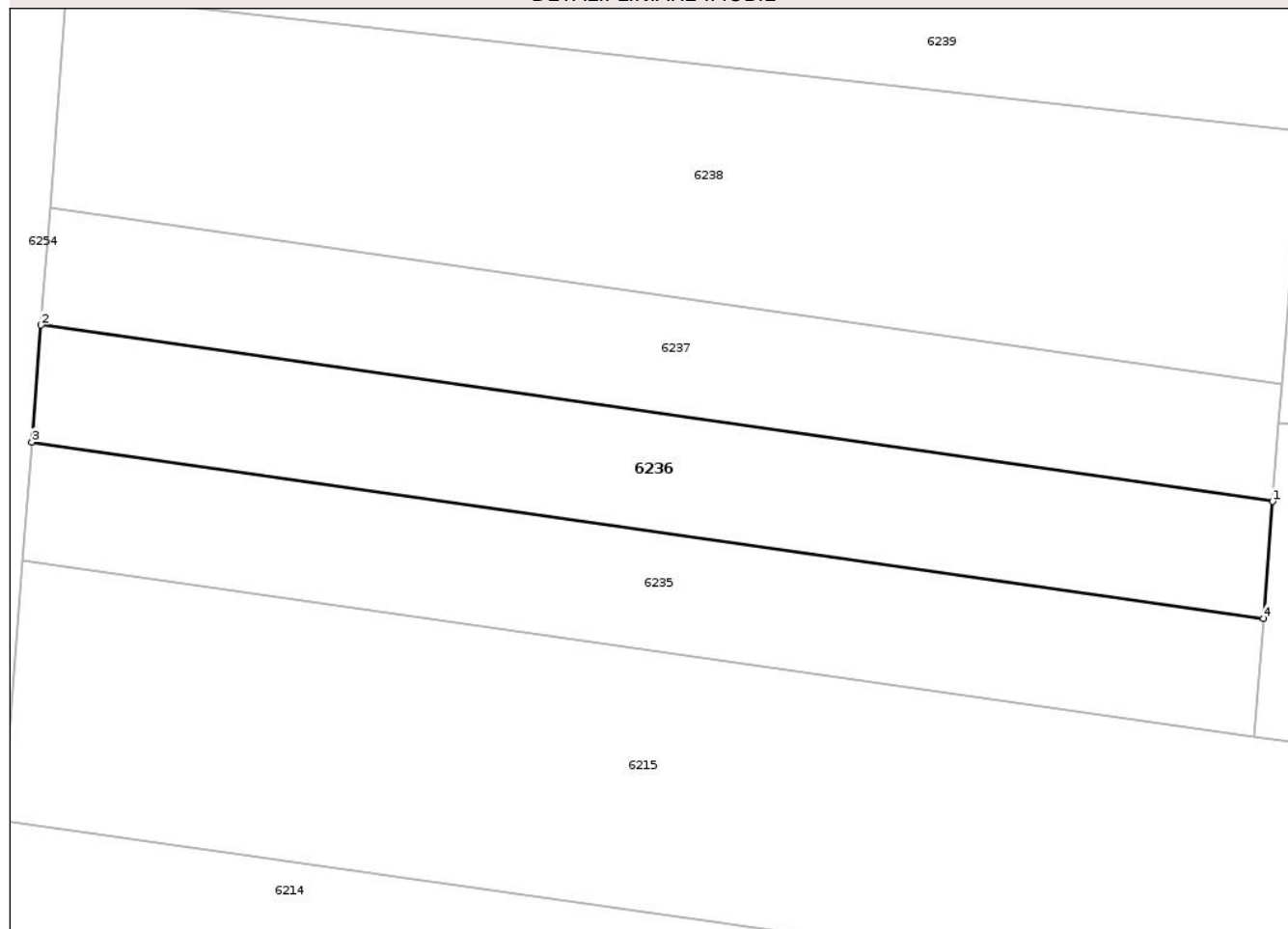
Anexa Nr. 1 La Partea I

Teren

Nr cadastral	Suprafața (mp)*	Observații / Referințe
	1.250	

* Suprafața este determinată în planul de proiecție Stereo 70.

DETALII LINIARE IMOBIL



Date referitoare la teren

Crt	Categorie folosință	Intra vilan	Suprafața (mp)	Tarla	Parcelă	Nr. topo	Observații / Referințe
1	arabil	NU	1.250	12	168/7	-	

Lungime Segmente

1) Valorile lungimilor segmentelor sunt obținute din proiecție în plan.

Punct început	X / Y	Punct sfârșit	X / Y	Lungime segment (** (m)
1	617.469,354 633.681,012	2	617.355,203 633.697,338	115.313
2	617.355,203 633.697,338	3	617.354,363 633.686,508	10.863
3	617.354,363 633.686,508	4	617.468,514 633.670,182	115.313
4	617.468,514 633.670,182	1	617.469,354 633.681,012	10.863

** Lungimile segmentelor sunt determinate în planul de proiecție Stereo 70 și sunt rotunjite la 1 milimetru.

*** Distanţa dintre puncte este formată din segmente cumulate ce sunt mai mici decât valoarea 1 milimetru.

Neutilizabil în Circuitul
Civil

**DATE DESPRE IMOBILUL NR. 6238**

Oficiul de Cadastru și Publicitate Imobiliară NEAMT
Biroul de Cadastru și Publicitate Imobiliară Targu-Neamt

A. Partea I. Descrierea imobilului

TEREN Extravilan

Adresa: Jud. Neamt

Nr. Crt	Nr cadastral Nr. topografic	Suprafața* (mp)	Observații / Referințe
A1		2.500	Sector cadastral:19 Teren neimprejmuit;

B. Partea II. Proprietari și acte

Inscrieri privitoare la dreptul de proprietate și alte drepturi reale	Referințe
/	
Act Administrativ nr. 666, din 27/01/2025 emis de COMUNA URECHENI;	
B1	Inscrierea posesiei, drept de PROPRIETATE, dobandit prin Lege, cota actuala 1/1
	1) NEIDENTIFICAT NEIDENTIFICAT
Act Normativ nr. 7, din 13/03/1996 emis de PARLAMENTUL ROMÂNIEI (Art. 13);	
B2	Se notează mențiunea de proprietar neidentificat.

C. Partea III. SARCINI .

Inscrieri privind dezmembramintele dreptului de proprietate, drepturi reale de garanție și sarcini	Referințe
NU SUNT	

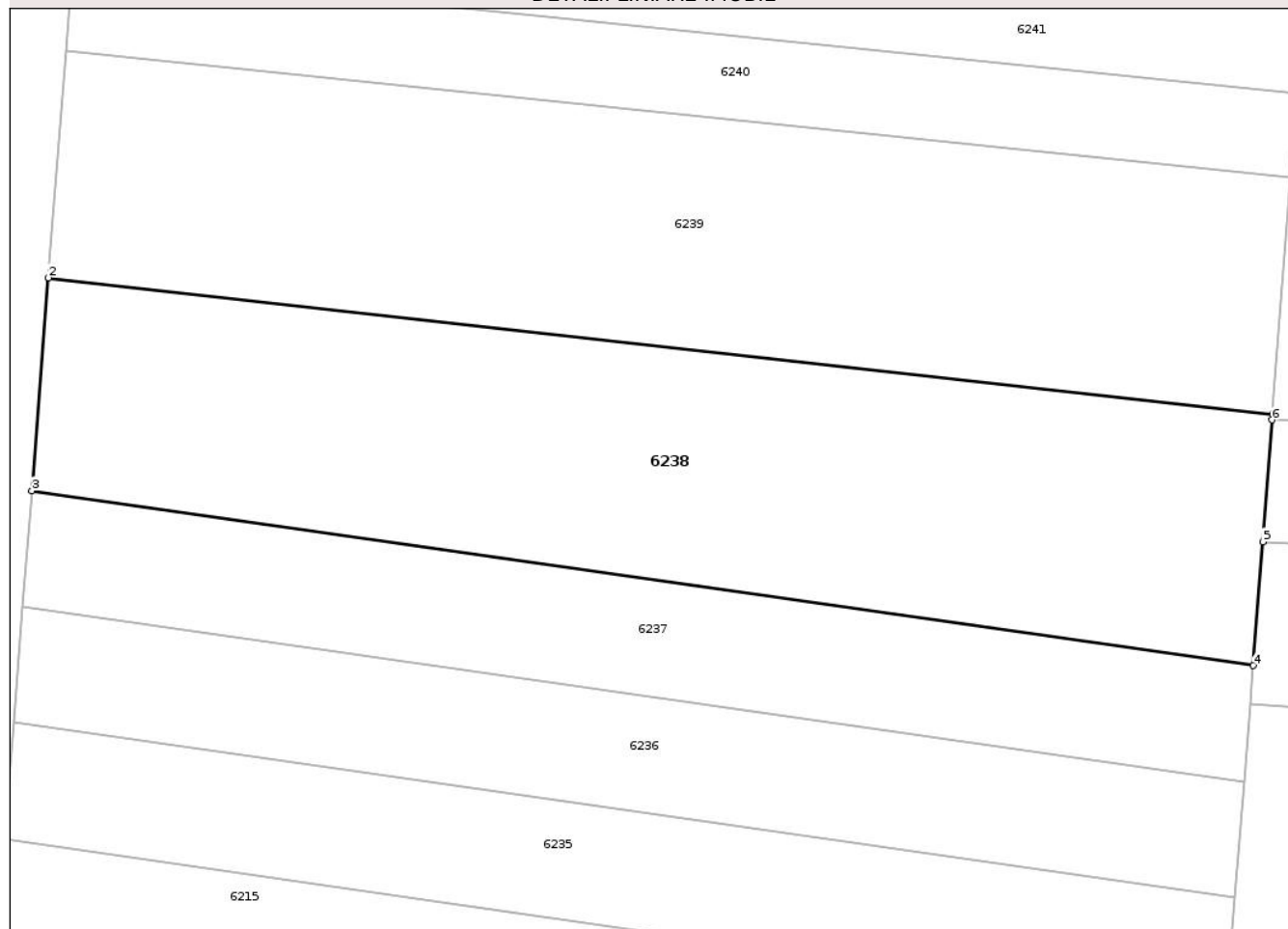
Anexa Nr. 1 La Partea I

Teren

Nr cadastral	Suprafața (mp)*	Observații / Referințe
	2.500	

* Suprafața este determinată în planul de proiecție Stereo 70.

DETALII LINIARE IMOBIL



Date referitoare la teren

Crt	Categorie folosință	Intra vilan	Suprafața (mp)	Tarla	Parcelă	Nr. topo	Observații / Referințe
1	arabil	NU	2.500	12	168	-	

Lungime Segmente

1) Valorile lungimilor segmentelor sunt obținute din proiecție în plan.

Punct început	X / Y	Punct sfârșit	X / Y	Lungime segment (** (m)
1	617.472,016 633.715,299	2	617.357,586 633.728,04	115.137
2	617.357,586 633.728,04	3	617.356,044 633.708,169	19.931
3	617.356,044 633.708,169	4	617.470,195 633.691,842	115.313
4	617.470,195 633.691,842	5	617.471,092 633.703,392	11.585
5	617.471,092 633.703,392	6	617.471,975 633.714,773	11.415

Punct început	X / Y	Punct sfârșit	X / Y	Lungime segment (** (m)
6	617.471,975 633.714,773	1	617.472,016 633.715,299	0.527

** Lungimile segmentelor sunt determinate în planul de proiecție Stereo 70 și sunt rotunjite la 1 milimetru.

*** Distanța dintre puncte este formată din segmente cumulate ce sunt mai mici decât valoarea 1 milimetru.

Neutilizabil în Circuitul Civil

**DATE DESPRE IMOBILUL NR. 6240**

Oficiul de Cadastru și Publicitate Imobiliară NEAMT
Biroul de Cadastru și Publicitate Imobiliară Targu-Neamt

A. Partea I. Descrierea imobilului

TEREN Extravilan

Adresa: Jud. Neamt

Nr. Crt	Nr cadastral Nr. topografic	Suprafața* (mp)	Observații / Referințe
A1		900	Sector cadastral:19 Teren neimprejmuit;

B. Partea II. Proprietari și acte

Inscrieri privitoare la dreptul de proprietate și alte drepturi reale	Referințe
/	
Act Administrativ nr. 70/1041, din 04/05/1995 emis de CJPSDPAT NEAMT;	
B1	A1
Intabulare, drept de PROPRIETATE, dobandit prin Reconstituire, cota actuala 1/1 1) PAVEL T PETRU, LIPSĂ CNP	

C. Partea III. SARCINI .

Inscrieri privind dezmembramintele dreptului de proprietate, drepturi reale de garanție și sarcini	Referințe
NU SUNT	

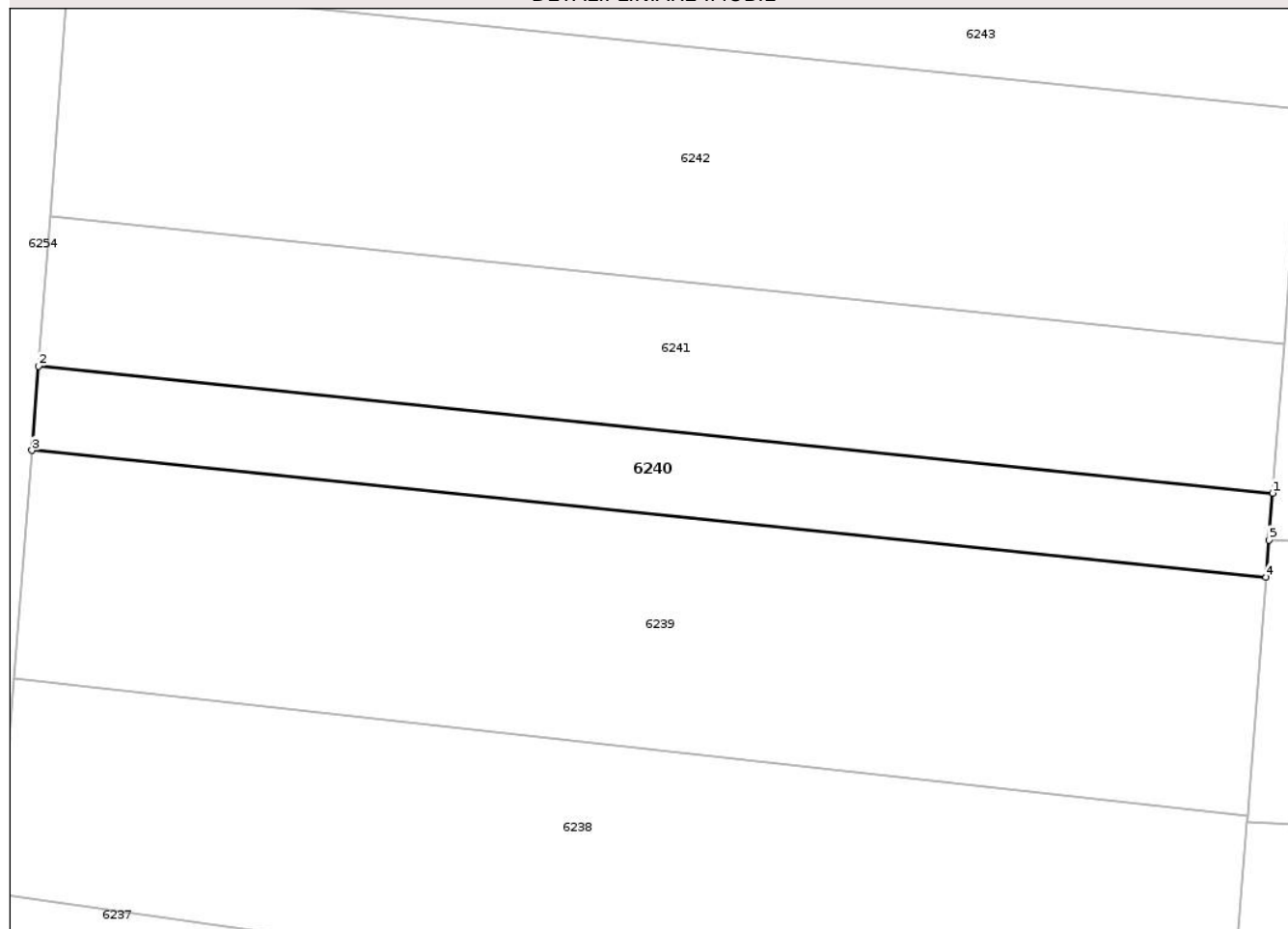
Anexa Nr. 1 La Partea I

Teren

Nr cadastral	Suprafața (mp)*	Observații / Referințe
	900	

* Suprafața este determinată în planul de proiecție Stereo 70.

DETALII LINIARE IMOBIL



Date referitoare la teren

Crt	Categorie folosință	Intra vilan	Suprafața (mp)	Tarla	Parcelă	Nr. topo	Observații / Referințe
1	arabil	NU	900	12	168/12	-	

Lungime Segmente

1) Valorile lungimilor segmentelor sunt obținute din proiecție în plan.

Punct început	X / Y	Punct sfârșit	X / Y	Lungime segment (** (m)
1	617.474,34 633.745,246	2	617.359,835 633.757,008	115.108
2	617.359,835 633.757,008	3	617.359,23 633.749,211	7.821
3	617.359,23 633.749,211	4	617.473,735 633.737,449	115.108
4	617.473,735 633.737,449	5	617.474,003 633.740,901	3.462
5	617.474,003 633.740,901	1	617.474,34 633.745,246	4.359

** Lungimile segmentelor sunt determinate în planul de proiecție Stereo 70 și sunt rotunjite la 1 milimetru.

*** Distanța dintre puncte este formată din segmente cumulate ce sunt mai mici decât valoarea 1 milimetru.

Neutilizabil în Circuitul
Civil

**DATE DESPRE IMOBILUL NR. 6244**

Oficiul de Cadastru și Publicitate Imobiliară NEAMT
Biroul de Cadastru și Publicitate Imobiliară Targu-Neamt

A. Partea I. Descrierea imobilului

TEREN Extravilan

Adresa: Jud. Neamt

Nr. Crt	Nr cadastral Nr. topografic	Suprafața* (mp)	Observații / Referințe
A1		2.500	Sector cadastral:19 Teren neimprejmuit;

B. Partea II. Proprietari și acte

Inscrieri privitoare la dreptul de proprietate și alte drepturi reale	Referințe
/	
Act Notarial nr. CM NR.199, din 28/10/2019 emis de BIN TEODORESCU MIHAELA;	
B1	A1
Intabulare, drept de PROPRIETATE, dobandit prin Succesiune, cota actuala 1/1 1) ANISIA ȘT LUMINIȚA	

C. Partea III. SARCINI .

Inscrieri privind dezmembramintele dreptului de proprietate, drepturi reale de garanție și sarcini	Referințe
NU SUNT	

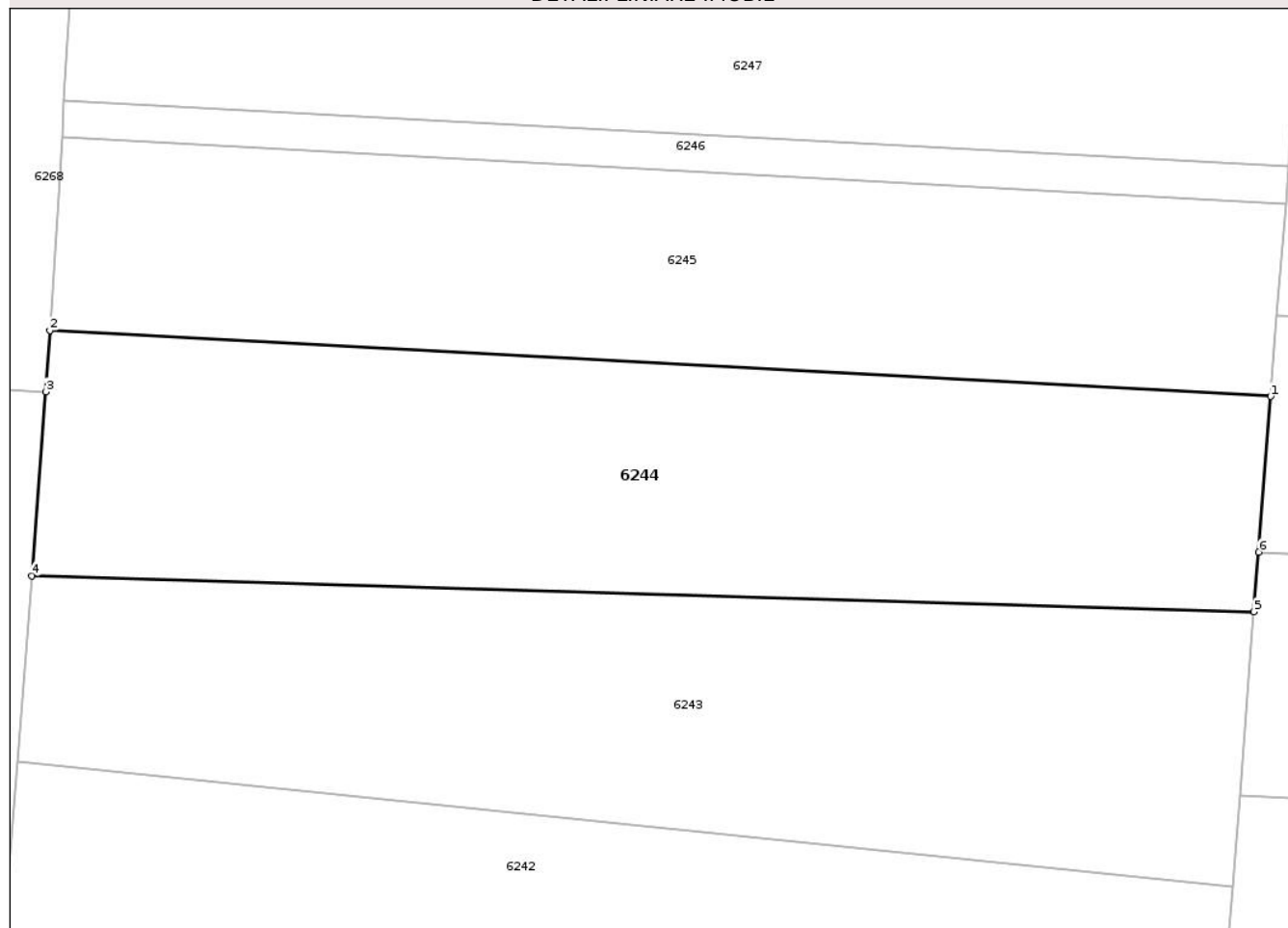
Anexa Nr. 1 La Partea I

Teren

Nr cadastral	Suprafața (mp)*	Observații / Referințe
	2.500	

* Suprafața este determinată în planul de proiecție Stereo 70.

DETALII LINIARE IMOBIL



Date referitoare la teren

Crt	Categorie folosință	Intravilan	Suprafața (mp)	Tarla	Parcelă	Nr. topo	Observații / Referințe
1	arabil	NU	2.500	12	168/6	-	

Lungime Segmente

1) Valorile lungimilor segmentelor sunt obținute din proiecție în plan.

Punct început	X / Y	Punct sfârșit	X / Y	Lungime segment (** (m)
1	617.480,676 633.826,873	2	617.365,651 633.833,062	115.192
2	617.365,651 633.833,062	3	617.365,291 633.827,304	5.77
3	617.365,291 633.827,304	4	617.363,948 633.810,001	17.355
4	617.363,948 633.810,001	5	617.479,104 633.806,613	115.205
5	617.479,104 633.806,613	6	617.479,539 633.812,222	5.626

Punct început	X / Y	Punct sfârșit	X / Y	Lungime segment (** (m)
6	617.479,539 633.812,222	1	617.480,676 633.826,873	14.695

** Lungimile segmentelor sunt determinate în planul de proiecție Stereo 70 și sunt rotunjite la 1 milimetru.

*** Distanța dintre puncte este formată din segmente cumulate ce sunt mai mici decât valoarea 1 milimetru.

Neutilizabil în Circuitul Civil

**DATE DESPRE IMOBILUL NR. 6246**

Oficiul de Cadastru și Publicitate Imobiliară NEAMȚ
 Biroul de Cadastru și Publicitate Imobiliară Targu-Neamt

A. Partea I. Descrierea imobilului

TEREN Extravilan

Adresa: Jud. Neamt

Nr. Crt	Nr cadastral Nr. topografic	Suprafața* (mp)	Observații / Referințe
A1		399	Sector cadastral:19 Teren neimprejmuit;

B. Partea II. Proprietari și acte

Inscrieri privitoare la dreptul de proprietate și alte drepturi reale	Referințe
/	
Act Administrativ nr. 70/458, din 22/02/1995 emis de CJPSDPAT NEAMȚ;	
B1	A1
Intabulare, drept de PROPRIETATE, dobandit prin Reconstituire, cota actuala 1/1	
1) PAVEL V MIRCEA, LIPSĂ CNP	

C. Partea III. SARCINI .

Inscrieri privind dezmembramintele dreptului de proprietate, drepturi reale de garanție și sarcini	Referințe
NU SUNT	

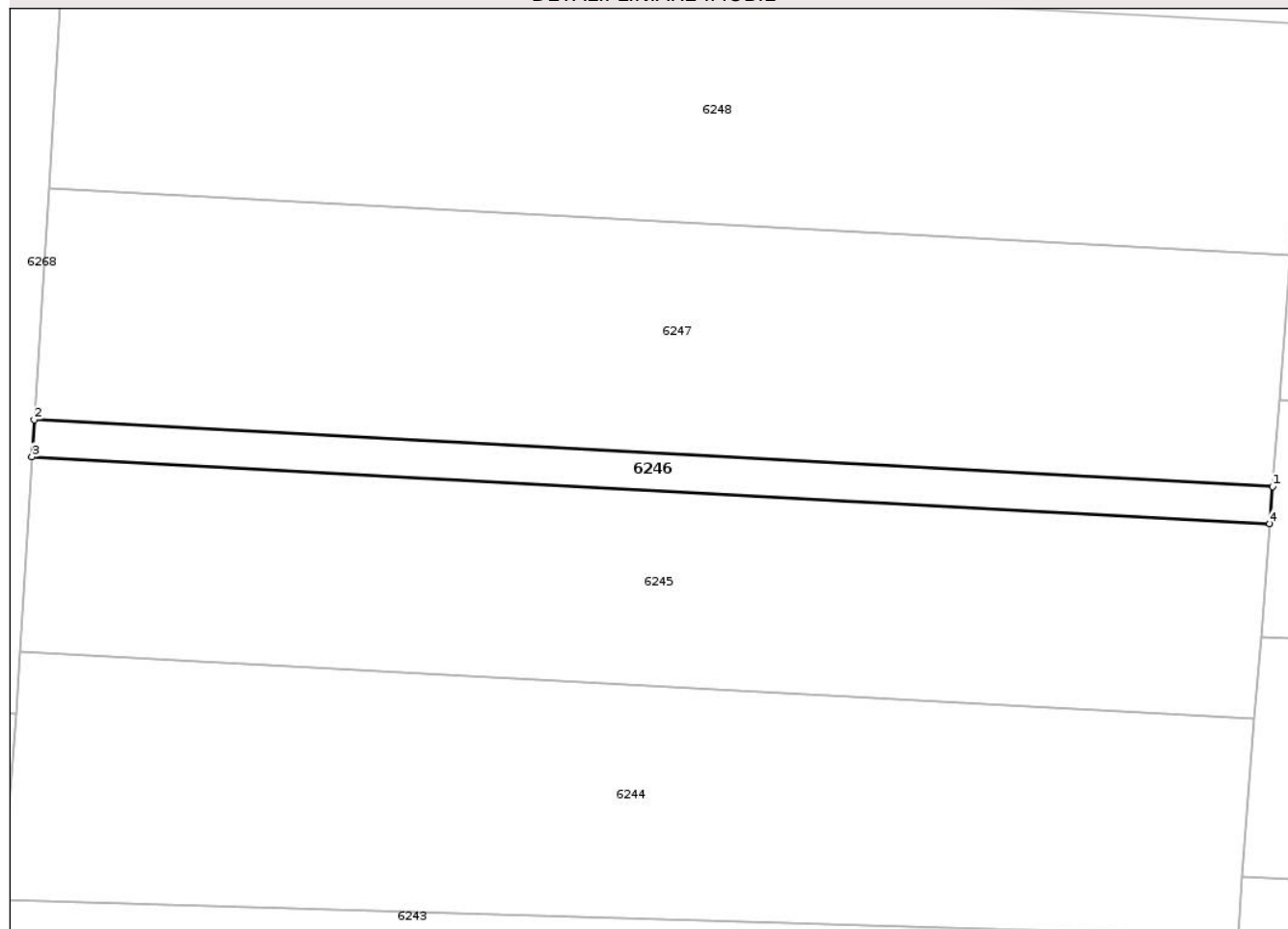
Anexa Nr. 1 La Partea I

Teren

Nr cadastral	Suprafața (mp)*	Observații / Referințe
	399	

* Suprafața este determinată în planul de proiecție Stereo 70.

DETALII LINIARE IMOBIL



Date referitoare la teren

Crt	Categorie folosință	Intra vilan	Suprafața (mp)	Tarla	Parcelă	Nr. topo	Observații / Referințe
1	faneata	NU	399	20	241/7	-	NR. TOPO CORECT TARLA 12, PARCELA 168/7

Lungime Segmente

1) Valorile lungimilor segmentelor sunt obținute din proiecție în plan.

Punct început	X / Y	Punct sfârșit	X / Y	Lungime segment (** (m)
1	617.482,353 633.848,478	2	617.367,0 633.854,684	115.52
2	617.367,0 633.854,684	3	617.366,785 633.851,236	3.455
3	617.366,785 633.851,236	4	617.482,086 633.845,032	115.468
4	617.482,086 633.845,032	1	617.482,353 633.848,478	3.456

** Lungimile segmentelor sunt determinate în planul de proiecție Stereo 70 și sunt rotunjite la 1 milimetru.

*** Distanța dintre puncte este formată din segmente cumulate ce sunt mai mici decât valoarea 1 milimetru.

Neutilizabil în Circuitul
Civil

**DATE DESPRE IMOBILUL NR. 6248**

Oficiul de Cadastru și Publicitate Imobiliară NEAMT
Biroul de Cadastru și Publicitate Imobiliară Targu-Neamt

A. Partea I. Descrierea imobilului

TEREN Extravilan

Adresa: Jud. Neamt

Nr. Crt	Nr cadastral Nr. topografic	Suprafața* (mp)	Observații / Referințe
A1		2.500	Sector cadastral:19 Teren neimprejmuit;

B. Partea II. Proprietari și acte

Inscrieri privitoare la dreptul de proprietate și alte drepturi reale	Referințe
/	
Act Administrativ nr. 70/1023, din 14/02/2007 emis de CJPSDPAT NEAMȚ;	
B1	A1
Intabulare, drept de PROPRIETATE, dobandit prin Reconstituire, cota actuala 1/1	
1) PAVEL GH ELENA, LIPSĂ CNP	
2) DAMASCHIN I ELENA, LIPSĂ CNP	

C. Partea III. SARCINI .

Inscrieri privind dezmembramintele dreptului de proprietate, drepturi reale de garanție și sarcini	Referințe
NU SUNT	

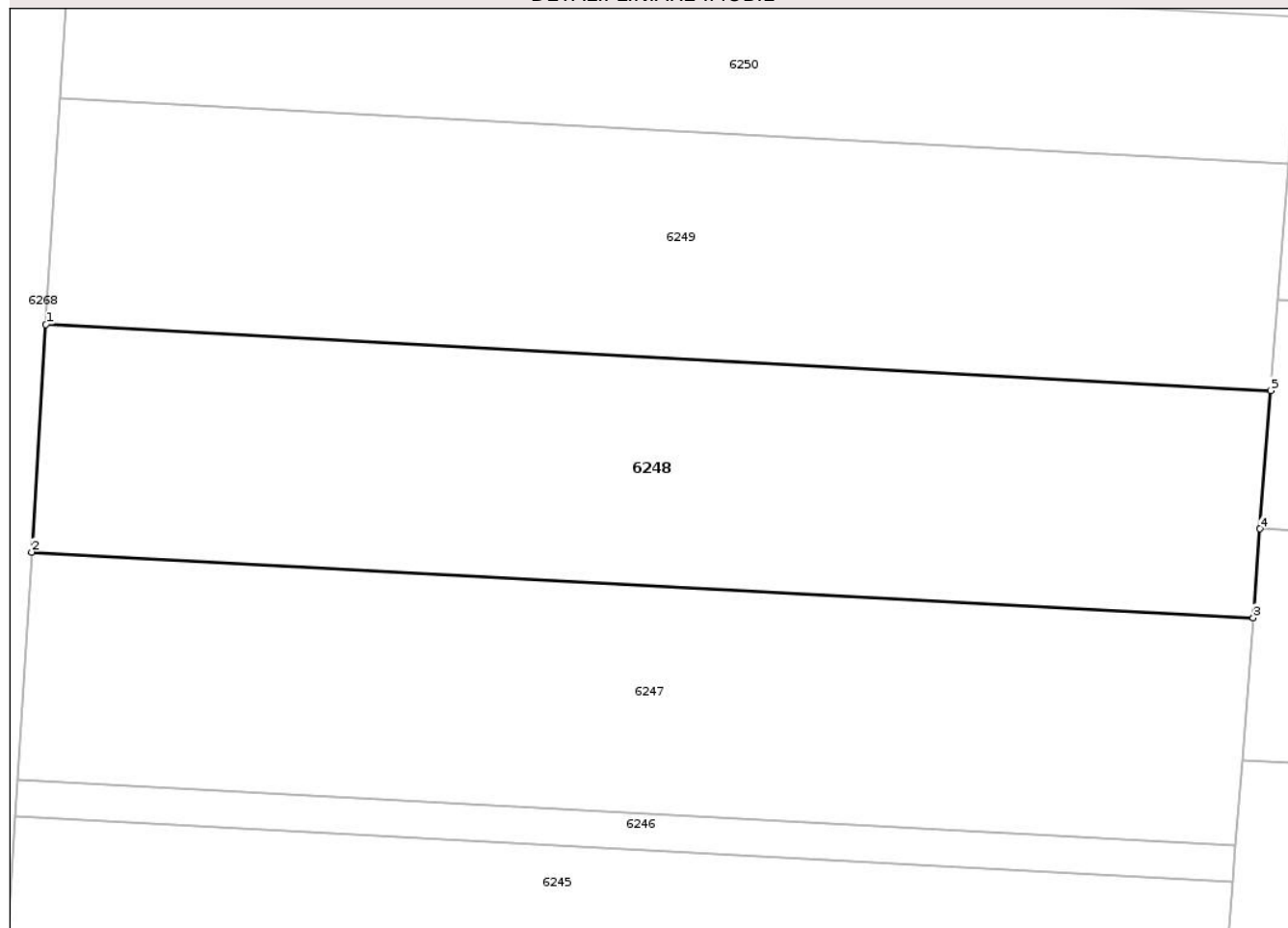
Anexa Nr. 1 La Partea I

Teren

Nr cadastral	Suprafața (mp)*	Observații / Referințe
	2.500	

* Suprafața este determinată în planul de proiecție Stereo 70.

DETALII LINIARE IMOBIL



Date referitoare la teren

Crt	Categorie folosință	Intravilan	Suprafața (mp)	Tarla	Parcelă	Nr. topo	Observații / Referințe
1	arabil	NU	2.500	12	168/10	-	

Lungime Segmente

1) Valorile lungimilor segmentelor sunt obținute din proiecție în plan.

Punct început	X / Y	Punct sfârșit	X / Y	Lungime segment (** (m)
1	617.369,688 633.897,762	2	617.368,346 633.876,254	21.55
2	617.368,346 633.876,254	3	617.484,026 633.870,03	115.848
3	617.484,026 633.870,03	4	617.484,679 633.878,439	8.435
4	617.484,679 633.878,439	5	617.485,694 633.891,521	13.121
5	617.485,694 633.891,521	1	617.369,688 633.897,762	116.174

** Lungimile segmentelor sunt determinate în planul de proiecție Stereo 70 și sunt rotunjite la 1 milimetru.

*** Distanța dintre puncte este formată din segmente cumulate ce sunt mai mici decât valoarea 1 milimetru.

Neutilizabil în Circuitul
Civil

**DATE DESPRE IMOBILUL NR. 6249**

Oficiul de Cadastru și Publicitate Imobiliară NEAMȚ
 Biroul de Cadastru și Publicitate Imobiliară Targu-Neamt

A. Partea I. Descrierea imobilului

TEREN Extravilan

Adresa: Jud. Neamt

Nr. Crt	Nr cadastral Nr. topografic	Suprafața* (mp)	Observații / Referințe
A1		2.500	Sector cadastral:19 Teren neimprejmuit;

B. Partea II. Proprietari și acte

Inscrieri privitoare la dreptul de proprietate și alte drepturi reale	Referințe
/	
Act Administrativ nr. 70/248, din 20/08/2002 emis de CJPSDPAT NEAMȚ;	
B1	A1
Intabulare, drept de PROPRIETATE, dobandit prin Reconstituire, cota actuala 1/1	
1) IRIMIA I ANICA, LIPSĂ CNP	

C. Partea III. SARCINI .

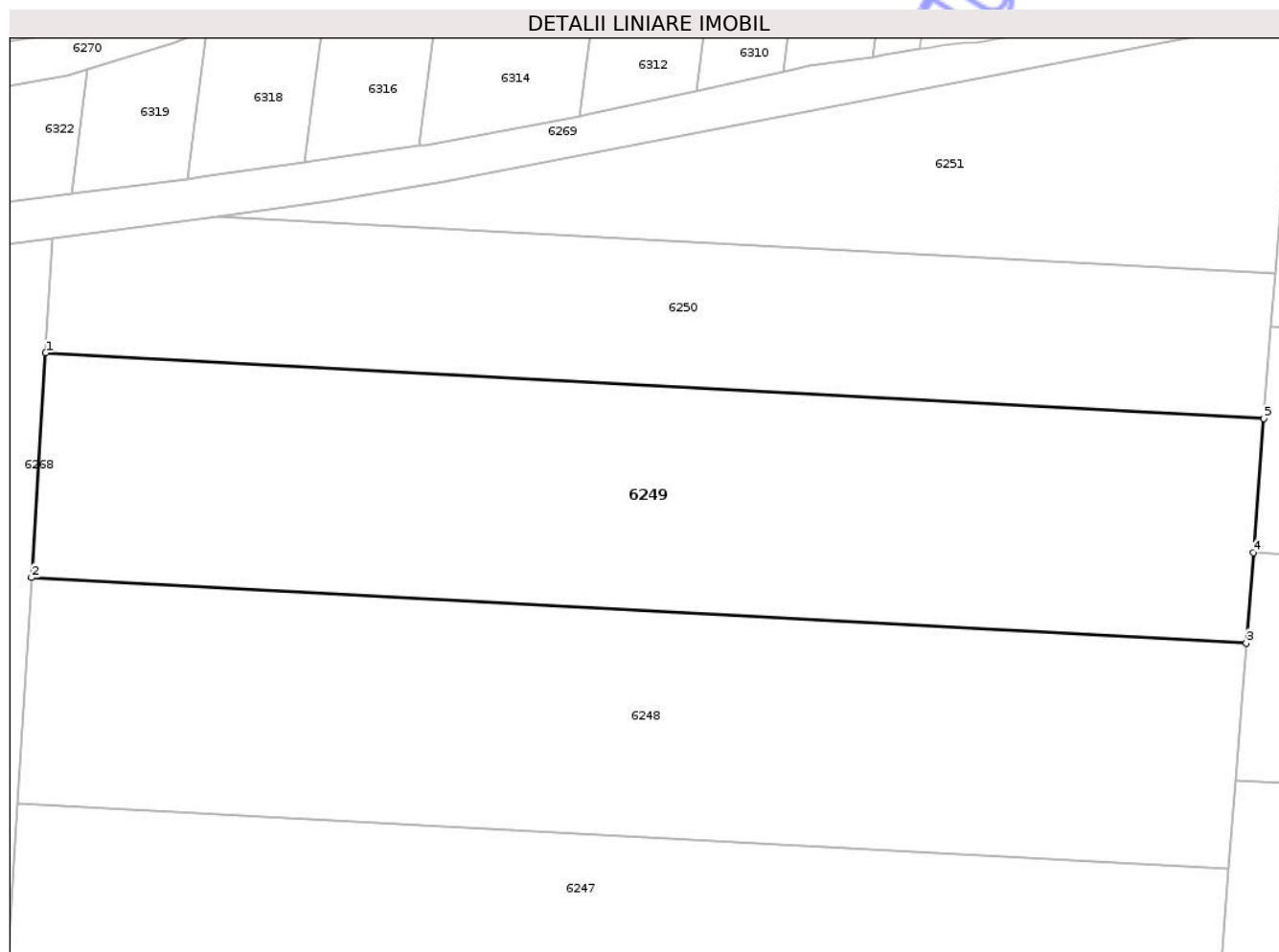
Inscrieri privind dezmembramintele dreptului de proprietate, drepturi reale de garanție și sarcini	Referințe
NU SUNT	

Anexa Nr. 1 La Partea I

Teren

Nr cadastral	Suprafața (mp)*	Observații / Referințe
	2.500	

* Suprafața este determinată în planul de proiecție Stereo 70.



Date referitoare la teren

Crt	Categorie folosință	Intravilan	Suprafața (mp)	Tarla	Parcelă	Nr. topo	Observații / Referințe
1	pasune	NU	2.500	12	168/11	-	

Lungime Segmente

1) Valorile lungimilor segmentelor sunt obținute din proiecție în plan.

Punct început	X / Y	Punct sfârșit	X / Y	Lungime segment (** (m)
1	617.371,026 633.919,211	2	617.369,688 633.897,762	21.49
2	617.369,688 633.897,762	3	617.485,694 633.891,521	116.174
3	617.485,694 633.891,521	4	617.486,364 633.900,154	8.659
4	617.486,364 633.900,154	5	617.487,358 633.912,952	12.836
5	617.487,358 633.912,952	1	617.371,026 633.919,211	116.5

** Lungimile segmentelor sunt determinate în planul de proiecție Stereo 70 și sunt rotunjite la 1 milimetru.

*** Distanța dintre puncte este formată din segmente cumulate ce sunt mai mici decât valoarea 1 milimetru.

Neutilizabil în Circuitul
Civil



DATE DESPRE IMOBILUL NR. 6254

Oficiul de Cadastru și Publicitate Imobiliară NEAMȚ
Biroul de Cadastru și Publicitate Imobiliară Targu-Neamt

A. Partea I. Descrierea imobilului

TEREN Extravilan

Adresa: Jud. Neamt

Nr. Crt	Nr cadastral Nr. topografic	Suprafața* (mp)	Observații / Referințe
A1		1.800	Sector cadastral:19 Teren neimprejmuit;

B. Partea II. Proprietari și acte

Inscrieri privitoare la dreptul de proprietate și alte drepturi reale	Referințe
/	
Act Administrativ nr. 70/433, din 21/03/1996 emis de CJPSDPAT NEAMȚ;	
B1	A1
Intabulare, drept de PROPRIETATE, dobandit prin Reconstituire, cota actuala 1/1	
1) PÎRLEA I TEODOR, LIPSĂ CNP	

C. Partea III. SARCINI .

Inscrieri privind dezmembramintele dreptului de proprietate, drepturi reale de garanție și sarcini	Referințe
NU SUNT	

Punct început	X / Y	Punct sfârșit	X / Y	Lungime segment (** (m)
6	617.349,619 633.625,392	7	617.351,64 633.651,437	26.124
7	617.351,64 633.651,437	8	617.353,515 633.675,591	24.227
8	617.353,515 633.675,591	9	617.354,363 633.686,508	10.95
9	617.354,363 633.686,508	10	617.355,203 633.697,338	10.863
10	617.355,203 633.697,338	11	617.356,044 633.708,169	10.863
11	617.356,044 633.708,169	12	617.357,586 633.728,04	19.931
12	617.357,586 633.728,04	13	617.359,23 633.749,211	21.235
13	617.359,23 633.749,211	14	617.359,835 633.757,008	7.821
14	617.359,835 633.757,008	15	617.360,911 633.770,871	13.904
15	617.360,911 633.770,871	16	617.362,592 633.792,531	21.725
16	617.362,592 633.792,531	17	617.363,948 633.810,001	17.523
17	617.363,948 633.810,001	18	617.365,291 633.827,304	17.355
18	617.365,291 633.827,304	19	617.358,404 633.827,628	6.894
19	617.358,404 633.827,628	1	617.338,263 633.568,145	260.264

** Lungimile segmentelor sunt determinate în planul de proiecție Stereo 70 și sunt rotunjite la 1 milimetru.

*** Distanța dintre puncte este formată din segmente cumulate ce sunt mai mici decât valoarea 1 milimetru.



DATE DESPRE IMOBILUL NR. 6256

Oficiul de Cadastru și Publicitate Imobiliară NEAMȚ
 Biroul de Cadastru și Publicitate Imobiliară Targu-Neamt

A. Partea I. Descrierea imobilului

TEREN Extravilan

Adresa: Jud. Neamt

Nr. Crt	Nr cadastral Nr. topografic	Suprafața* (mp)	Observații / Referințe
A1		1.800	Sector cadastral:19 Teren neimprejmuit;

B. Partea II. Proprietari și acte

Inscrieri privitoare la dreptul de proprietate și alte drepturi reale	Referințe
/	
Act Administrativ nr. 70/433, din 21/03/1996 emis de CJPSDPAT NEAMȚ;	
B1	A1
Intabulare, drept de PROPRIETATE, dobandit prin Reconstituire, cota actuala 1/1	
1) PÎRLEA I TEODOR, LIPSĂ CNP	

C. Partea III. SARCINI .

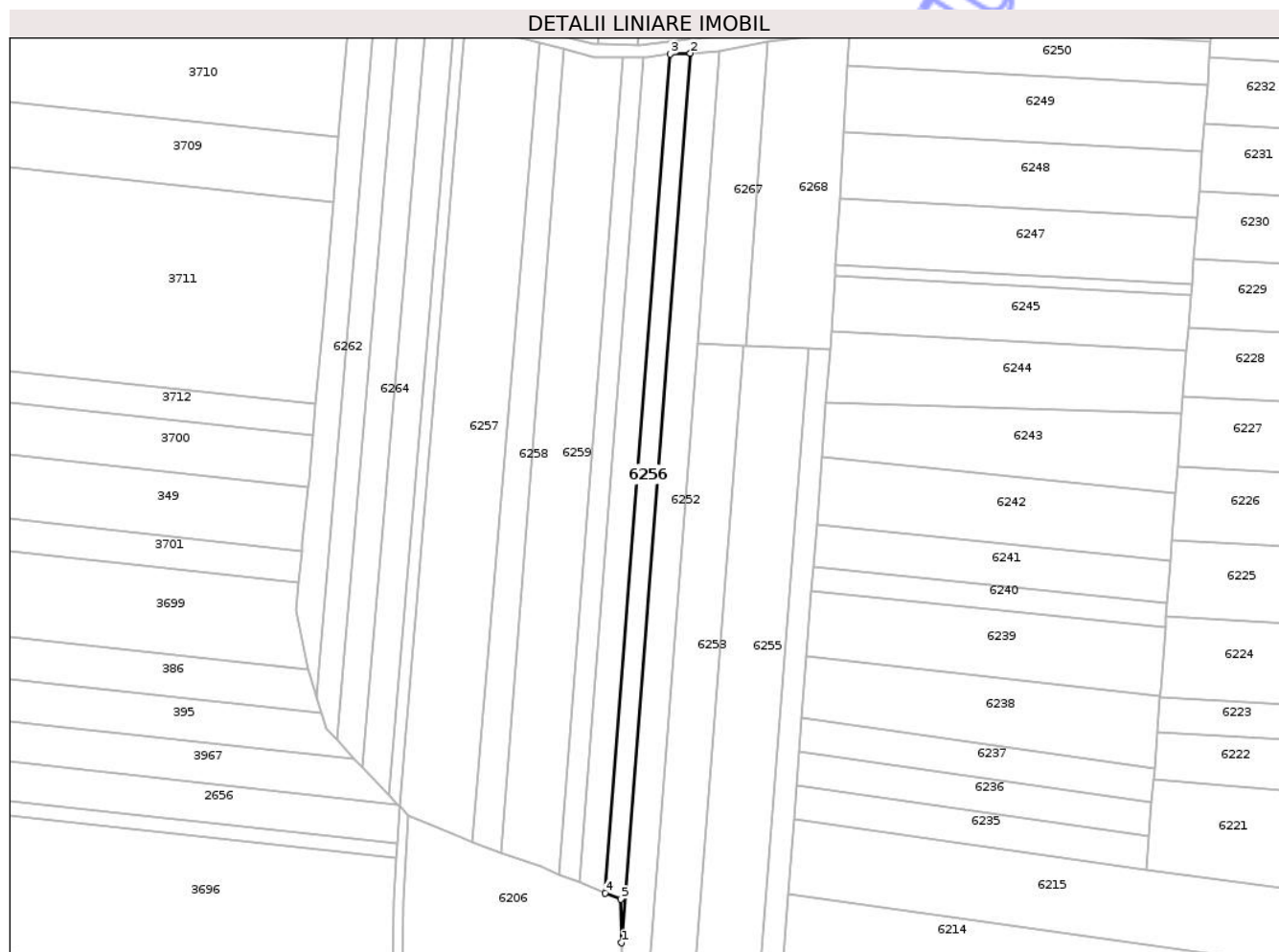
Inscrieri privind dezmembramintele dreptului de proprietate, drepturi reale de garanție și sarcini	Referințe
NU SUNT	

Anexa Nr. 1 La Partea I

Teren

Nr cadastral	Suprafața (mp)*	Observații / Referințe
	1.800	

* Suprafața este determinată în planul de proiecție Stereo 70.



Date referitoare la teren

Crt	Categorie folosință	Intra vilan	Suprafața (mp)	Tarla	Parcelă	Nr. topo	Observații / Referințe
1	arabil	NU	1.620	12	167/29A	-	NR. TOPO CORECT PARCELA 165/29A
2	faneata	NU	180	12	168/2B	-	

Lungime Segmente

1) Valorile lungimilor segmentelor sunt obținute din proiecție în plan.

Punct început	X / Y	Punct sfârșit	X / Y	Lungime segment (** (m))
1	617.297,779 633.635,515	2	617.320,085 633.923,121	288.47
2	617.320,085 633.923,121	3	617.313,496 633.922,848	6.595
3	617.313,496 633.922,848	4	617.292,46 633.651,63	272.032
4	617.292,46 633.651,63	5	617.297,513 633.649,59	5.449

Punct început	X / Y	Punct sfârșit	X / Y	Lungime segment (** (m)
5	617.297,513 633.649,59	1	617.297,779 633.635,515	14.078

** Lungimile segmentelor sunt determinate în planul de proiecție Stereo 70 și sunt rotunjite la 1 milimetru.

*** Distanța dintre puncte este formată din segmente cumulate ce sunt mai mici decât valoarea 1 milimetru.

Neutilizabil în Circuitul Civil

