DATE DESPRE IMOBILUL NR. 8662

Oficiul de Cadastru şi Publicitate Imobiliară NEAMT
Biroul de Cadastru şi Publicitate Imobiliară Targu-Neamt

A. Partea I. Descrierea imobilului

TEREN Extravilan

Adresa: Jud. Neamt

Nr. Crt	Nr cadastral Nr. topografic	Suprafaţa* (mp)	Observaţii / Referinţe
A1		9.333	Sector cadastral:109 Teren neimprejmuit;

B. Partea II. Proprietari şi acte

Inscrieri privitoare la dreptul de proprietate şi alte drepturi reale		Referinţe
/		
Act Normativ nr. 7, din 13/03/1996 emis de PARLAMENTUL ROMANIEI;		
B1	Inscrierea provizorie, drept de PROPRIETATE, dobandit prin Lege, cota actuala 1/1	A1
	1) **COMUNA VÂNĂTORI NEAMŢ**, CIF:2614279, PROPRIETAR NEIDENTIFICAT	

C. Partea III. SARCINI .

Inscrieri privind dezmembramintele dreptului de proprietate, drepturi reale de garanţie şi sarcini	Referinţe
NU SUNT	

Document care conține date cu caracter personal, protejat de prevederile Regulamentului (UE) nr. 679/2016 și Legii 190/2018

Anexa Nr. 1 La Partea I

Teren

Nr cadastral	Suprafaţa (mp)*	Observaţii / Referinţe
	9.333	

* Suprafaţa este determinată in planul de proiecţie Stereo 70.

DETALII LINIARE IMOBIL

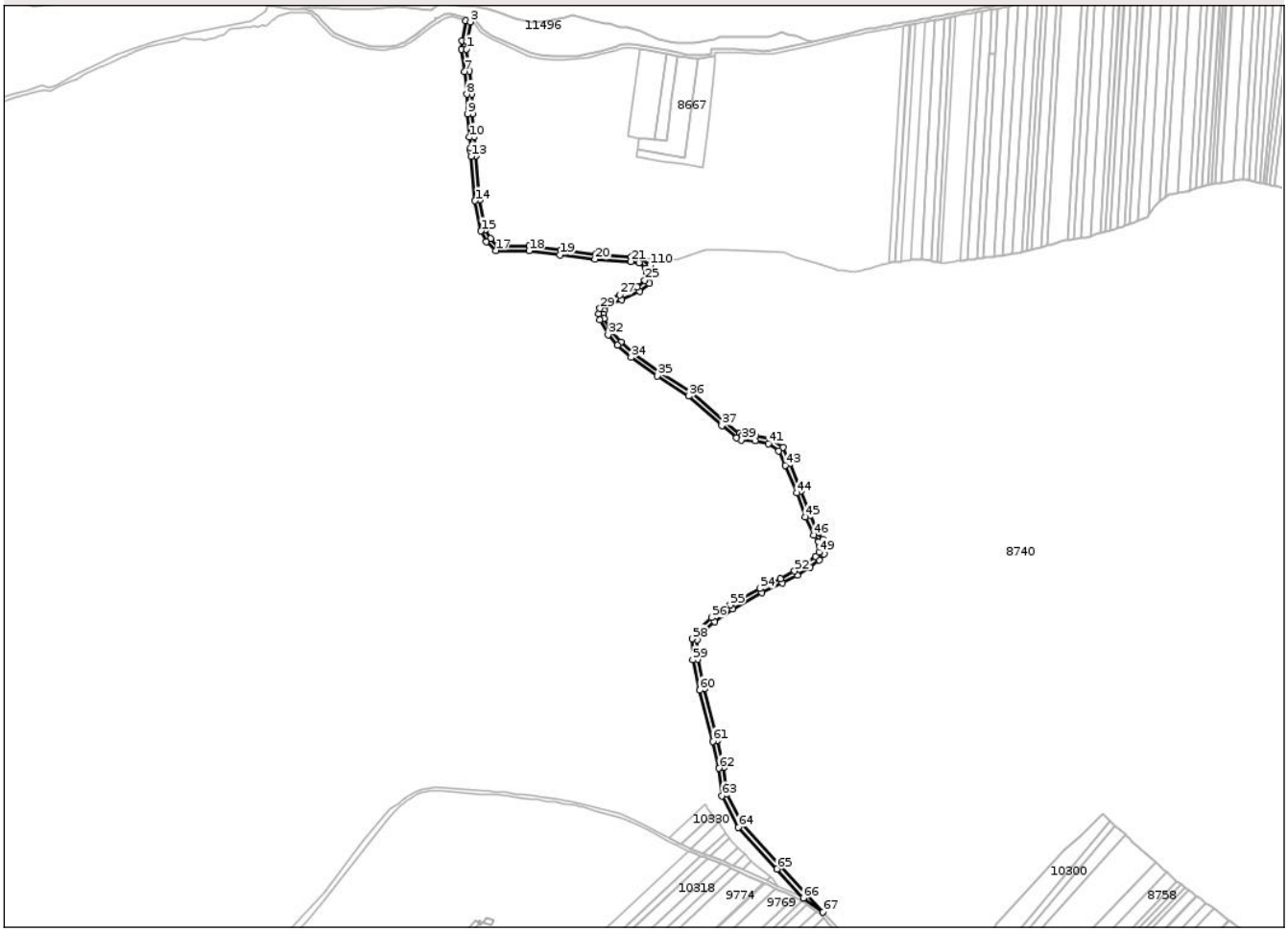

Date referitoare la teren

Crt	Categorie folosință	Intra vilan	Suprafaţa (mp)	Tarla	Parcelă	Nr. topo	Observaţii / Referinţe
1	drum	NU	9.333	60	750	-	DE 750

Lungime Segmente

1) Valorile lungimilor segmentelor sunt obţinute din proiecţie în plan.

Punct început	X / Y	Punct sfârşit	X / Y	Lungime segment
1	595.282,88 636.351,104	2	595.283,709 636.360,572	9.504
4	595.281,909 636.385,955	5	595.277,753 636.361,334	24.969
7	595.280,693 636.323,263	8	595.283,364 636.295,364	28.026
10	595.286,505 636.242,48	11	595.287,58 636.229,402	13.122
13	595.288,43 636.219,061	14	595.293,407 636.164,315	54.972
16	595.307,447 636.113,894	17	595.318,927 636.103,16	15.716

Punct început	X / Y	Punct sfârşit	X / Y	Lungime segment
2	595.283,709 636.360,572	3	595.287,775 636.384,66	24.429
5	595.277,753 636.361,334	6	595.276,844 636.350,95	10.423
8	595.283,364 636.295,364	9	595.284,205 636.270,875	24.504
11	595.287,58 636.229,402	12	595.287,882 636.225,729	3.686
14	595.293,407 636.164,315	15	595.300,716 636.127,122	37.904
17	595.318,927 636.103,16	18	595.359,964 636.102,905	41.037

Punct început	X / Y	Punct sfârşit	X / Y	Lungime segment
3	595.287,775 636.384,66	4	595.281,909 636.385,955	6.008
6	595.276,844 636.350,95	7	595.280,693 636.323,263	27.954
9	595.284,205 636.270,875	10	595.286,505 636.242,48	28.488
12	595.287,882 636.225,729	13	595.288,43 636.219,061	6.69
15	595.300,716 636.127,122	16	595.307,447 636.113,894	14.842
18	595.359,964 636.102,905	19	595.397,839 636.097,717	38.229

Document care conține date cu caracter personal, protejat de prevederile Regulamentului (UE) nr. 679/2016 și Legii 190/2018

Punct început	X / Y	Punct sfârşit	X / Y	Lungime segment
19	595.397,839 636.097,717	20	595.441,1 636.092,44	43.582
22	595.495,236 636.087,975	23	595.503,655 636.081,379	10.696
25	595.502,619 636.066,244	26	595.492,981 636.057,918	12.736
28	595.455,44 636.041,532	29	595.447,225 636.031,753	12.772
31	595.446,918 636.017,582	32	595.457,411 635.999,541	20.871
34	595.485,635 635.971,541	35	595.517,823 635.948,71	39.463
37	595.597,185 635.887,482	38	595.615,78 635.872,435	23.92
40	595.638,524 635.869,2	41	595.654,786 635.865,653	16.644
43	595.675,905 635.838,776	44	595.689,759 635.804,984	36.522
46	595.710,828 635.752,707	47	595.716,368 635.744,926	9.551
49	595.717,366 635.731,723	50	595.713,172 635.726,481	6.713
52	595.687,249 635.708,599	53	595.669,435 635.699,01	20.231
55	595.607,738 635.666,959	56	595.584,587 635.651,312	27.943
58	595.560,763 635.625,252	59	595.561,626 635.599,461	25.805
61	595.586,325 635.499,017	62	595.594,154 635.465,894	34.036
64	595.617,896 635.393,208	65	595.665,414 635.341,892	69.938
67	595.722,181 635.288,781	68	595.669,861 635.345,92	77.473
70	595.603,605 635.433,904	71	595.600,08 635.466,906	33.19
73	595.576,05 635.563,402	74	595.567,603 635.600,239	37.793
76	595.571,484 635.631,505	77	595.588,287 635.646,571	22.568
79	595.647,025 635.681,809	80	595.672,138 635.693,651	27.765
82	595.705,92 635.713,348	83	595.717,403 635.722,165	14.477
85	595.723,98 635.738,895	86	595.721,932 635.747,456	8.803
88	595.706,103 635.777,148	89	595.695,362 635.807,134	31.853
91	595.672,433 635.860,592	92	595.657,246 635.871,257	18.558
94	595.622,96 635.875,848	95	595.618,923 635.877,61	4.404
97	595.560,214 635.928,654	98	595.521,18 635.953,685	46.37
100	595.473,026 635.990,552	101	595.462,322 636.003,032	16.441
103	595.451,565 636.024,994	104	595.452,654 636.028,888	4.043
106	595.473,836 636.042,824	107	595.496,233 636.052,798	24.518
109	595.511,163 636.076,322	110	595.508,954 636.084,849	8.809
112	595.486,118 636.095,613	113	595.441,652 636.098,417	44.553
115	595.360,391 636.108,903	116	595.321,311 636.109,145	39.081

Punct început	X / Y	Punct sfârşit	X / Y	Lungime segment
20	595.441,1 636.092,44	21	595.485,424 636.089,645	44.412
23	595.503,655 636.081,379	24	595.504,982 636.076,255	5.293
26	595.492,981 636.057,918	27	595.471,442 636.048,326	23.578
29	595.447,225 636.031,753	30	595.445,401 636.025,231	6.773
32	595.457,411 635.999,541	33	595.468,751 635.986,32	17.419
35	595.517,823 635.948,71	36	595.556,569 635.923,863	46.028
38	595.615,78 635.872,435	39	595.621,589 635.869,9	6.339
41	595.654,786 635.865,653	42	595.667,664 635.856,61	15.735
44	595.689,759 635.804,984	45	595.700,546 635.774,869	31.989
47	595.716,368 635.744,926	48	595.717,921 635.738,432	6.677
50	595.713,172 635.726,481	51	595.702,478 635.718,27	13.483
53	595.669,435 635.699,01	54	595.644,292 635.687,154	27.797
56	595.584,587 635.651,312	57	595.566,8 635.635,364	23.89
59	595.561,626 635.599,461	60	595.570,218 635.561,988	38.446
62	595.594,154 635.465,894	63	595.597,758 635.432,148	33.938
65	595.665,414 635.341,892	66	595.697,764 635.306,287	48.107
68	595.669,861 635.345,92	69	595.622,851 635.396,688	69.19
71	595.600,08 635.466,906	72	595.592,152 635.500,45	34.469
74	595.567,603 635.600,239	75	595.566,819 635.623,69	23.464
77	595.588,287 635.646,571	78	595.610,875 635.661,838	27.264
80	595.672,138 635.693,651	81	595.690,283 635.703,419	20.607
83	595.717,403 635.722,165	84	595.723,195 635.729,404	9.271
86	595.721,932 635.747,456	87	595.716,037 635.755,735	10.163
89	595.695,362 635.807,134	90	595.681,406 635.841,174	36.789
92	595.657,246 635.871,257	93	595.639,294 635.875,173	18.374
95	595.618,923 635.877,61	96	595.601,077 635.892,052	22.958
98	595.521,18 635.953,685	99	595.489,356 635.976,257	39.016
101	595.462,322 636.003,032	102	595.452,608 636.019,733	19.32
104	595.452,654 636.028,888	105	595.459,109 636.036,571	10.035
107	595.496,233 636.052,798	108	595.508,012 636.062,974	15.566
110	595.508,954 636.084,849	111	595.497,74 636.093,636	14.246
113	595.441,652 636.098,417	114	595.398,609 636.103,668	43.362
116	595.321,311 636.109,145	117	595.312,316 636.117,556	12.314

Punct început	X / Y	Punct sfârşit	X / Y	Lungime segment
21	595.485,424 636.089,645	22	595.495,236 636.087,975	9.953
24	595.504,982 636.076,255	25	595.502,619 636.066,244	10.286
27	595.471,442 636.048,326	28	595.455,44 636.041,532	17.385
30	595.445,401 636.025,231	31	595.446,918 636.017,582	7.797
33	595.468,751 635.986,32	34	595.485,635 635.971,541	22.439
36	595.556,569 635.923,863	37	595.597,185 635.887,482	54.528
39	595.621,589 635.869,9	40	595.638,524 635.869,2	16.95
42	595.667,664 635.856,61	43	595.675,905 635.838,776	19.645
45	595.700,546 635.774,869	46	595.710,828 635.752,707	24.431
48	595.717,921 635.738,432	49	595.717,366 635.731,723	6.733
51	595.702,478 635.718,27	52	595.687,249 635.708,599	18.04
54	595.644,292 635.687,154	55	595.607,738 635.666,959	41.762
57	595.566,8 635.635,364	58	595.560,763 635.625,252	11.777
60	595.570,218 635.561,988	61	595.586,325 635.499,017	64.998
63	595.597,758 635.432,148	64	595.617,896 635.393,208	43.838
66	595.697,764 635.306,287	67	595.722,181 635.288,781	30.043
69	595.622,851 635.396,688	70	595.603,605 635.433,904	41.899
72	595.592,152 635.500,45	73	595.576,05 635.563,402	64.978
75	595.566,819 635.623,69	76	595.571,484 635.631,505	9.102
78	595.610,875 635.661,838	79	595.647,025 635.681,809	41.3
81	595.690,283 635.703,419	82	595.705,92 635.713,348	18.523
84	595.723,195 635.729,404	85	595.723,98 635.738,895	9.523
87	595.716,037 635.755,735	88	595.706,103 635.777,148	23.605
90	595.681,406 635.841,174	91	595.672,433 635.860,592	21.391
93	595.639,294 635.875,173	94	595.622,96 635.875,848	16.348
96	595.601,077 635.892,052	97	595.560,214 635.928,654	54.859
99	595.489,356 635.976,257	100	595.473,026 635.990,552	21.703
102	595.452,608 636.019,733	103	595.451,565 636.024,994	5.364
105	595.459,109 636.036,571	106	595.473,836 636.042,824	15.999
108	595.508,012 636.062,974	109	595.511,163 636.076,322	13.714
111	595.497,74 636.093,636	112	595.486,118 636.095,613	11.789
114	595.398,609 636.103,668	115	595.360,391 636.108,903	38.575
117	595.312,316 636.117,556	118	595.306,442 636.129,098	12.952

Document care conține date cu caracter personal, protejat de prevederile Regulamentului (UE) nr. 679/2016 și Legii 190/2018

Punct început	X / Y	Punct sfârşit	X / Y	Lungime segment
118	595.306,442 636.129,098	119	595.299,355 636.165,168	36.759
121	595.292,486 636.242,968	122	595.290,196 636.271,22	28.345
124	595.286,654 636.323,962	1	595.282,88 636.351,104	27.403

Punct început	X / Y	Punct sfârşit	X / Y	Lungime segment
119	595.299,355 636.165,168	120	595.294,408 636.219,579	54.636
122	595.290,196 636.271,22	123	595.289,354 636.295,753	24.547

Punct început	X / Y	Punct sfârşit	X / Y	Lungime segment
120	595.294,408 636.219,579	121	595.292,486 636.242,968	23.468
123	595.289,354 636.295,753	124	595.286,654 636.323,962	28.338

** Lungimile segmentelor sunt determinate în planul de proiecţie Stereo 70 şi sunt rotunjite la 1 milimetru.
*** Distanţa dintre puncte este formată din segmente cumulate ce sunt mai mici decât valoarea 1 milimetru.

Document care conține date cu caracter personal, protejat de prevederile Regulamentului (UE) nr. 679/2016 și Legii 190/2018

DATE DESPRE IMOBILUL NR. 8663

Oficiul de Cadastru şi Publicitate Imobiliară NEAMT
Biroul de Cadastru şi Publicitate Imobiliară Targu-Neamt

A. Partea I. Descrierea imobilului

TEREN Extravilan

Adresa: Jud. Neamt, Punct "Dobru"

Nr. Crt	Nr cadastral Nr. topografic	Suprafaţa* (mp)	Observaţii / Referinţe
A1	53438	3.600	Sector cadastral:109 Teren neimprejmuit;

B. Partea II. Proprietari şi acte

Inscrieri privitoare la dreptul de proprietate şi alte drepturi reale		Referinţe
15964 / 20/06/2022		
Act Notarial nr. Contract de vânzare cumpărare aut nr. 1250, din 17/06/2022 emis de BIN Andronache Laura;		
B3	Intabulare, drept de PROPRIETATE, cu titlu de drept de cumpărare, dobandit prin Conventie, cota actuala 1/1	A1
	1) **COMUNA VÂNĂTORI - NEAMŢ**, CIF:2614279, domeniul public	

C. Partea III. SARCINI .

Inscrieri privind dezmembramintele dreptului de proprietate, drepturi reale de garanţie şi sarcini	Referinţe
NU SUNT	

Anexa Nr. 1 La Partea I

Teren

Nr cadastral	Suprafaţa (mp)*	Observaţii / Referinţe
53438	3.600	

* Suprafaţa este determinată in planul de proiecţie Stereo 70.

DETALII LINIARE IMOBIL

Date referitoare la teren

Crt	Categorie folosință	Intra vilan	Suprafaţa (mp)	Tarla	Parcelă	Nr. topo	Observaţii / Referinţe
1	faneata	NU	2.615	60	754/1	-	ÎN CF PARCELA 752/1
2	faneata	NU	985	60	752/1	-	

Lungime Segmente

1) Valorile lungimilor segmentelor sunt obţinute din proiecţie în plan.

Punct început	X / Y	Punct sfârşit	X / Y	Lungime segment (** (m)
1	595.290,969 636.383,954	2	595.287,775 636.384,66	3.271
2	595.287,775 636.384,66	3	595.283,709 636.360,572	24.429
3	595.283,709 636.360,572	4	595.282,88 636.351,104	9.504
4	595.282,88 636.351,104	5	595.286,654 636.323,962	27.403

Document care conține date cu caracter personal, protejat de prevederile Regulamentului (UE) nr. 679/2016 și Legii 190/2018

Punct început	X / Y	Punct sfârşit	X / Y	Lungime segment (** (m)
5	595.286,654 636.323,962	6	595.289,354 636.295,753	28.338
6	595.289,354 636.295,753	7	595.290,196 636.271,22	24.547
7	595.290,196 636.271,22	8	595.292,486 636.242,968	28.345
8	595.292,486 636.242,968	9	595.294,408 636.219,579	23.468
9	595.294,408 636.219,579	10	595.299,355 636.165,168	54.636
10	595.299,355 636.165,168	11	595.306,442 636.129,098	36.759
11	595.306,442 636.129,098	12	595.312,316 636.117,556	12.952
12	595.312,316 636.117,556	13	595.321,311 636.109,145	12.314
13	595.321,311 636.109,145	14	595.292,66 636.382,002	274.357
14	595.292,66 636.382,002	15	595.291,068 636.383,906	2.482
15	595.291,068 636.383,906	1	595.290,969 636.383,954	0.11

** Lungimile segmentelor sunt determinate în planul de proiecţie Stereo 70 şi sunt rotunjite la 1 milimetru.
*** Distanţa dintre puncte este formată din segmente cumulate ce sunt mai mici decât valoarea 1 milimetru.

Document care conține date cu caracter personal, protejat de prevederile Regulamentului (UE) nr. 679/2016 și Legii 190/2018

DATE DESPRE IMOBILUL NR. 8664

Oficiul de Cadastru şi Publicitate Imobiliară NEAMT
Biroul de Cadastru şi Publicitate Imobiliară Targu-Neamt

A. Partea I. Descrierea imobilului

TEREN Extravilan

Adresa: Jud. Neamt

Nr. Crt	Nr cadastral Nr. topografic	Suprafaţa* (mp)	Observaţii / Referinţe
A1		83.700	Sector cadastral:109 Teren neimprejmuit;

B. Partea II. Proprietari şi acte

Inscrieri privitoare la dreptul de proprietate şi alte drepturi reale		Referinţe
/		
Act Administrativ nr. 73/2483, din 25/11/2002 emis de CJPSDPAT NEAMȚ;		
B1	Intabulare, drept de PROPRIETATE, dobandit prin Reconstituire, cota actuala 1/1	A1
	1) **PAROHIA ADORMIREA MAICII DOMNULUI**, CIF:9999999999999	

C. Partea III. SARCINI .

Inscrieri privind dezmembramintele dreptului de proprietate, drepturi reale de garanţie şi sarcini	Referinţe
NU SUNT	

Anexa Nr. 1 La Partea I

Teren

Nr cadastral	Suprafaţa (mp)*	Observaţii / Referinţe
	83.700	

* Suprafaţa este determinată in planul de proiecţie Stereo 70.

DETALII LINIARE IMOBIL

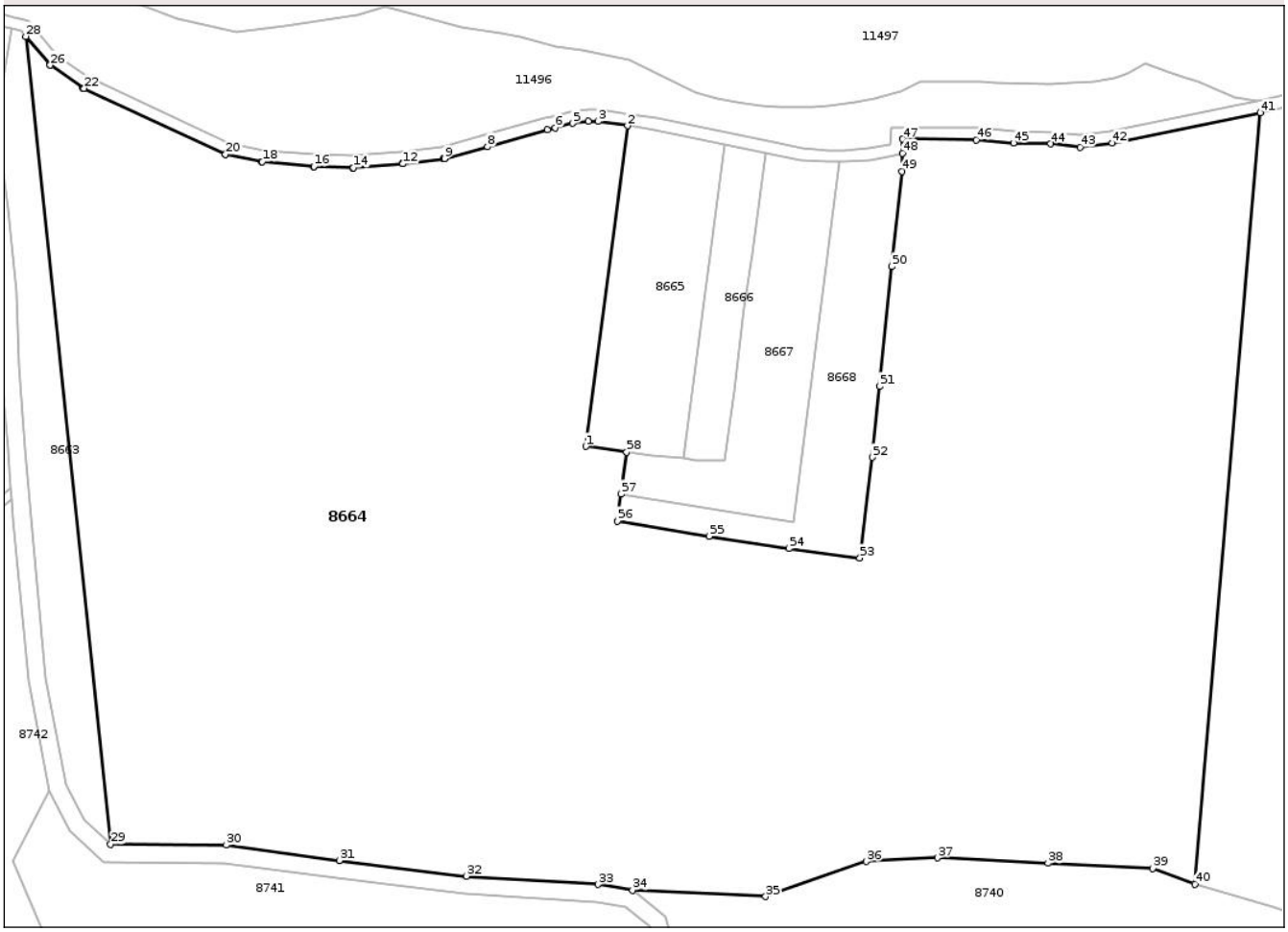

Date referitoare la teren

Crt	Categorie folosință	Intra vilan	Suprafaţa (mp)	Tarla	Parcelă	Nr. topo	Observaţii / Referinţe
1	pasune	NU	40.860	60	752/1	-	
2	pasune	NU	42.840	60	754/1	-	ÎN TP PARCELA 752/1

Lungime Segmente

1) Valorile lungimilor segmentelor sunt obţinute din proiecţie în plan.

Punct început	X / Y	Punct sfârşit	X / Y	Lungime segment
1	595.481,957 636.243,529	2	595.496,052 636.351,808	109.193
4	595.482,87 636.353,279	5	595.477,45 636.352,649	5.456
7	595.469,015 636.350,436	8	595.448,662 636.344,749	21.132
10	595.434,07 636.340,68	11	595.433,858 636.340,641	0.215
13	595.419,946 636.338,946	14	595.403,413 636.337,597	16.587

Punct început	X / Y	Punct sfârşit	X / Y	Lungime segment
2	595.496,052 636.351,808	3	595.486,103 636.353,279	10.058
5	595.477,45 636.352,649	6	595.471,582 636.351,153	6.056
8	595.448,662 636.344,749	9	595.434,154 636.340,7	15.063
11	595.433,858 636.340,641	12	595.420,025 636.338,954	13.936
14	595.403,413 636.337,597	15	595.403,174 636.337,592	0.24

Punct început	X / Y	Punct sfârşit	X / Y	Lungime segment
3	595.486,103 636.353,279	4	595.482,87 636.353,279	3.233
6	595.471,582 636.351,153	7	595.469,015 636.350,436	2.665
9	595.434,154 636.340,7	10	595.434,07 636.340,68	0.086
12	595.420,025 636.338,954	13	595.419,946 636.338,946	0.08
15	595.403,174 636.337,592	16	595.390,015 636.338,098	13.168

Document care conține date cu caracter personal, protejat de prevederile Regulamentului (UE) nr. 679/2016 și Legii 190/2018

Punct început	X / Y	Punct sfârşit	X / Y	Lungime segment
16	595.390,015 636.338,098	17	595.389,914 636.338,104	0.101
19	595.372,404 636.339,678	20	595.360,168 636.342,186	12.49
22	595.312,287 636.364,454	23	595.312,133 636.364,495	0.159
25	595.311,936 636.364,559	26	595.300,867 636.372,269	13.489
28	595.292,66 636.382,002	29	595.321,311 636.109,145	274.357
31	595.398,609 636.103,668	32	595.441,652 636.098,417	43.362
34	595.497,74 636.093,636	35	595.542,724 636.091,517	45.034
37	595.600,839 636.104,604	38	595.638,205 636.102,813	37.409
40	595.687,889 636.095,686	41	595.709,979 636.356,227	261.476
43	595.649,071 636.344,564	44	595.639,135 636.345,695	10.0
46	595.613,98 636.347,017	47	595.589,039 636.347,332	24.944
49	595.588,861 636.336,39	50	595.585,461 636.304,285	32.284
52	595.578,833 636.239,869	53	595.574,591 636.205,875	34.258
55	595.523,632 636.213,202	56	595.492,555 636.218,365	31.503
58	595.495,782 636.241,602	1	595.481,957 636.243,529	13.959

Punct început	X / Y	Punct sfârşit	X / Y	Lungime segment
17	595.389,914 636.338,104	18	595.372,628 636.339,646	17.355
20	595.360,168 636.342,186	21	595.360,052 636.342,213	0.12
23	595.312,133 636.364,495	24	595.312,009 636.364,533	0.13
26	595.300,867 636.372,269	27	595.300,754 636.372,316	0.123
29	595.321,311 636.109,145	30	595.360,391 636.108,903	39.081
32	595.441,652 636.098,417	33	595.486,118 636.095,613	44.553
35	595.542,724 636.091,517	36	595.576,758 636.103,343	36.03
38	595.638,205 636.102,813	39	595.673,638 636.101,034	35.478
41	595.709,979 636.356,227	42	595.659,992 636.345,88	51.046
44	595.639,135 636.345,695	45	595.626,539 636.345,993	12.6
47	595.589,039 636.347,332	48	595.588,962 636.342,593	4.74
50	595.585,461 636.304,285	51	595.581,225 636.263,756	40.75
53	595.574,591 636.205,875	54	595.550,556 636.209,013	24.239
56	595.492,555 636.218,365	57	595.493,809 636.227,397	9.118

Punct început	X / Y	Punct sfârşit	X / Y	Lungime segment
18	595.372,628 636.339,646	19	595.372,404 636.339,678	0.226
21	595.360,052 636.342,213	22	595.312,287 636.364,454	52.689
24	595.312,009 636.364,533	25	595.311,936 636.364,559	0.077
27	595.300,754 636.372,316	28	595.292,66 636.382,002	12.623
30	595.360,391 636.108,903	31	595.398,609 636.103,668	38.575
33	595.486,118 636.095,613	34	595.497,74 636.093,636	11.789
36	595.576,758 636.103,343	37	595.600,839 636.104,604	24.114
39	595.673,638 636.101,034	40	595.687,889 636.095,686	15.221
42	595.659,992 636.345,88	43	595.649,071 636.344,564	11.0
45	595.626,539 636.345,993	46	595.613,98 636.347,017	12.6
48	595.588,962 636.342,593	49	595.588,861 636.336,39	6.204
51	595.581,225 636.263,756	52	595.578,833 636.239,869	24.006
54	595.550,556 636.209,013	55	595.523,632 636.213,202	27.248
57	595.493,809 636.227,397	58	595.495,782 636.241,602	14.342

**** Lungimile segmentelor sunt determinate în planul de proiecţie Stereo 70 şi sunt rotunjite la 1 milimetru.**
***** Distanţa dintre puncte este formată din segmente cumulate ce sunt mai mici decât valoarea 1 milimetru.**

Document care conține date cu caracter personal, protejat de prevederile Regulamentului (UE) nr. 679/2016 și Legii 190/2018

DATE DESPRE IMOBILUL NR. 8665

Oficiul de Cadastru şi Publicitate Imobiliară NEAMT
Biroul de Cadastru şi Publicitate Imobiliară Targu-Neamt

A. Partea I. Descrierea imobilului

TEREN Extravilan

Adresa: Jud. Neamt

Nr. Crt	Nr cadastral Nr. topografic	Suprafaţa* (mp)	Observaţii / Referinţe
A1		3.600	Sector cadastral:109 Teren neimprejmuit;

B. Partea II. Proprietari şi acte

Inscrieri privitoare la dreptul de proprietate şi alte drepturi reale		Referinţe
/		
Act Administrativ nr. 73/435, din 20/01/1997 emis de CJPSDPAT NEAMȚ;		
B1	Intabulare, drept de PROPRIETATE, dobandit prin Reconstituire, cota actuala 1/1	A1
	1) **VARTIC GH VASILE**, LIPSĂ CNP	

C. Partea III. SARCINI .

Inscrieri privind dezmembramintele dreptului de proprietate, drepturi reale de garanţie şi sarcini	Referinţe
NU SUNT	

Document care conține date cu caracter personal, protejat de prevederile Regulamentului (UE) nr. 679/2016 și Legii 190/2018

Anexa Nr. 1 La Partea I

Teren

Nr cadastral	Suprafaţa (mp)*	Observaţii / Referinţe
	3.600	

* Suprafaţa este determinată in planul de proiecţie Stereo 70.

DETALII LINIARE IMOBIL

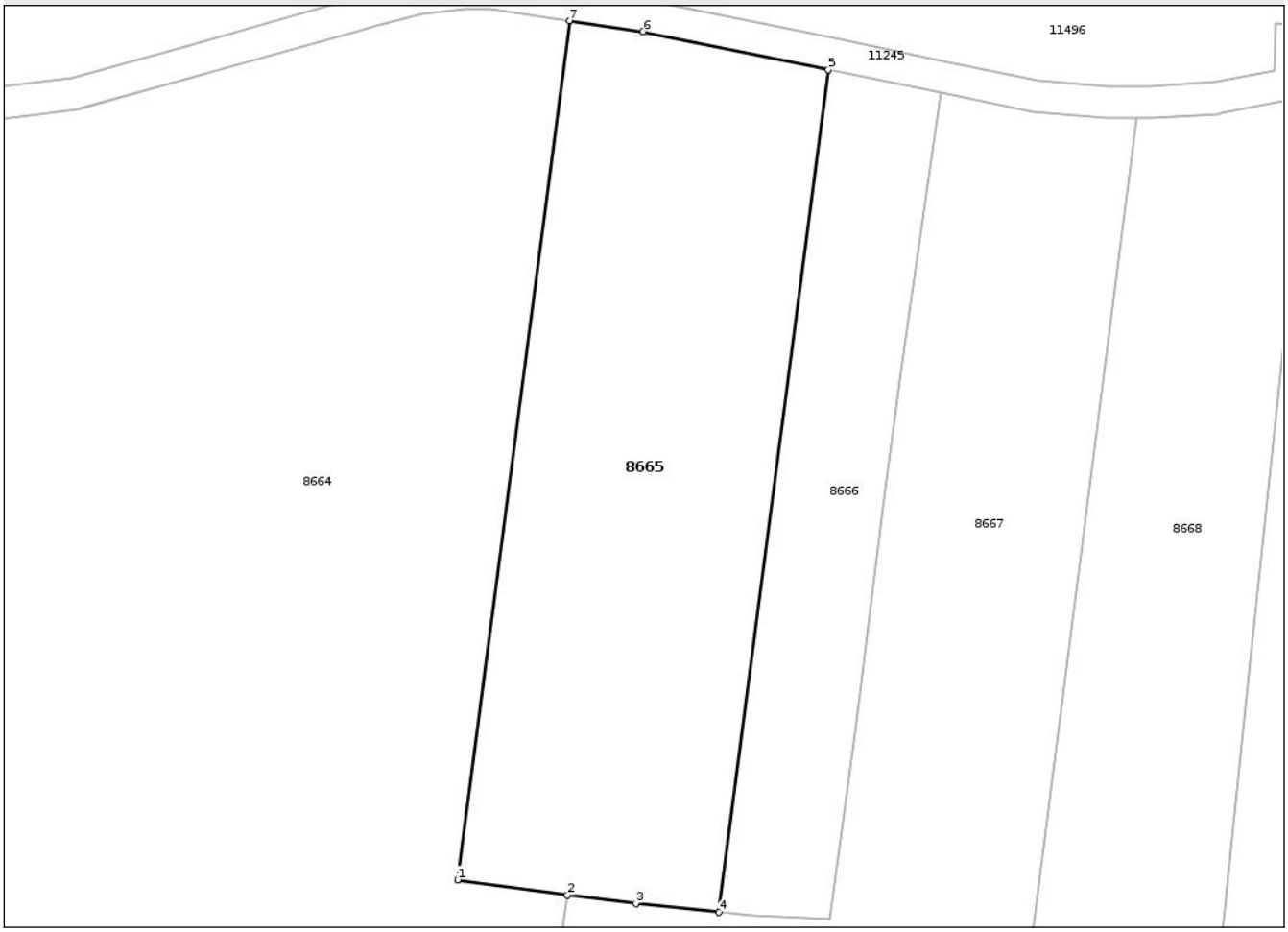

Date referitoare la teren

Crt	Categorie folosință	Intra vilan	Suprafaţa (mp)	Tarla	Parcelă	Nr. topo	Observaţii / Referinţe
1	faneata	NU	3.600	60	754/18	-	ÎN TP PARCELA 752/18

Lungime Segmente
1) Valorile lungimilor segmentelor sunt obţinute din proiecţie în plan.

Punct început	X / Y	Punct sfârşit	X / Y	Lungime segment (** (m)
1	595.481,957 636.243,529	2	595.495,782 636.241,602	13.959
2	595.495,782 636.241,602	3	595.504,442 636.240,554	8.723
3	595.504,442 636.240,554	4	595.514,899 636.239,439	10.516
4	595.514,899 636.239,439	5	595.528,723 636.345,629	107.085
5	595.528,723 636.345,629	6	595.505,303 636.350,441	23.909

Document care conține date cu caracter personal, protejat de prevederile Regulamentului (UE) nr. 679/2016 și Legii 190/2018

Punct început	X / Y	Punct sfârşit	X / Y	Lungime segment (** (m)
6	595.505,303 636.350,441	7	595.496,052 636.351,808	9.351
7	595.496,052 636.351,808	1	595.481,957 636.243,529	109.193

** Lungimile segmentelor sunt determinate în planul de proiecţie Stereo 70 şi sunt rotunjite la 1 milimetru.
*** Distanţa dintre puncte este formată din segmente cumulate ce sunt mai mici decât valoarea 1 milimetru.

Document care conține date cu caracter personal, protejat de prevederile Regulamentului (UE) nr. 679/2016 și Legii 190/2018

DATE DESPRE IMOBILUL NR. 8666

Oficiul de Cadastru şi Publicitate Imobiliară NEAMT
Biroul de Cadastru şi Publicitate Imobiliară Targu-Neamt

A. Partea I. Descrierea imobilului

TEREN Extravilan

Adresa: Jud. Neamt

Nr. Crt	Nr cadastral Nr. topografic	Suprafaţa* (mp)	Observaţii / Referinţe
A1		1.500	Sector cadastral:109 Teren neimprejmuit;

B. Partea II. Proprietari şi acte

Inscrieri privitoare la dreptul de proprietate şi alte drepturi reale		Referinţe
/		
Act Administrativ nr. 73/1248, din 25/11/2002 emis de CJPSDPAT NEAMȚ;		
B1	Intabulare, drept de PROPRIETATE, dobandit prin Reconstituire, cota actuala 1/1	A1
	1) **PREDA I MARIA**, LIPSĂ CNP 2) **MURARIU I ANA**, LIPSĂ CNP 3) **TROFIN I ION**, LIPSĂ CNP 4) **TROFIN I DUMITRU**, LIPSĂ CNP 5) **TROFIN I NECULAI**, LIPSĂ CNP 6) **DEDEAGĂ ELENA**, LIPSĂ CNP	

C. Partea III. SARCINI .

Inscrieri privind dezmembramintele dreptului de proprietate, drepturi reale de garanţie şi sarcini	Referinţe
NU SUNT	

Document care conține date cu caracter personal, protejat de prevederile Regulamentului (UE) nr. 679/2016 și Legii 190/2018

Anexa Nr. 1 La Partea I

Teren

Nr cadastral	Suprafaţa (mp)*	Observaţii / Referinţe
	1.500	

* Suprafaţa este determinată in planul de proiecţie Stereo 70.

DETALII LINIARE IMOBIL

Date referitoare la teren

Crt	Categorie folosință	Intra vilan	Suprafaţa (mp)	Tarla	Parcelă	Nr. topo	Observaţii / Referinţe
1	faneata	NU	1.500	60	754/3	-	ÎN TP PARCELA 752/3

Lungime Segmente
1) Valorile lungimilor segmentelor sunt obţinute din proiecţie în plan.

Punct început	X / Y	Punct sfârşit	X / Y	Lungime segment (** (m)
1	595.528,723 636.345,629	2	595.514,899 636.239,439	107.085
2	595.514,899 636.239,439	3	595.519,206 636.238,98	4.332
3	595.519,206 636.238,98	4	595.528,94 636.238,635	9.74
4	595.528,94 636.238,635	5	595.532,171 636.262,087	23.674
5	595.532,171 636.262,087	6	595.535,56 636.290,473	28.588

Document care conține date cu caracter personal, protejat de prevederile Regulamentului (UE) nr. 679/2016 și Legii 190/2018

Punct început	X / Y	Punct sfârşit	X / Y	Lungime segment (** (m)
6	595.535,56 636.290,473	7	595.538,099 636.308,791	18.493
7	595.538,099 636.308,791	8	595.542,962 636.342,703	34.259
8	595.542,962 636.342,703	1	595.528,723 636.345,629	14.537

** Lungimile segmentelor sunt determinate în planul de proiecţie Stereo 70 şi sunt rotunjite la 1 milimetru.
*** Distanţa dintre puncte este formată din segmente cumulate ce sunt mai mici decât valoarea 1 milimetru.

Document care conține date cu caracter personal, protejat de prevederile Regulamentului (UE) nr. 679/2016 și Legii 190/2018

DATE DESPRE IMOBILUL NR. 8667

Oficiul de Cadastru şi Publicitate Imobiliară NEAMT
Biroul de Cadastru şi Publicitate Imobiliară Targu-Neamt

A. Partea I. Descrierea imobilului

TEREN Extravilan

Adresa: Jud. Neamt, Punct "Poiana Popii"

Nr. Crt	Nr cadastral Nr. topografic	Suprafaţa* (mp)	Observaţii / Referinţe
A1	52757	3.600	Sector cadastral:109 Teren imprejmuit;

B. Partea II. Proprietari şi acte

Inscrieri privitoare la dreptul de proprietate şi alte drepturi reale		Referinţe
30725 / 19/12/2017		
Act Notarial nr. 2511 - act de lotizare, din 18/12/2017 emis de NP David Daniela;		
B1	Se infiinteaza cartea funciara 52757 a imobilului cu numarul cadastral 52757/Vânatori-Neamt, rezultat din dezmembrarea imobilului cu numarul cadastral 52732 inscris in cartea funciara 52732;	A1
30727 / 19/12/2017		
Act Notarial nr. 2512 - contract de donatie, din 18/12/2017 emis de NP David Daniela;		
B6	Intabulare, drept de PROPRIETATE, cu titlu de donatie, dobandit prin Conventie, cota actuala 1/1	A1
	1) **LAZĂR OVIDIU**	

C. Partea III. SARCINI .

Inscrieri privind dezmembramintele dreptului de proprietate, drepturi reale de garanţie şi sarcini	Referinţe
NU SUNT	

Document care conține date cu caracter personal, protejat de prevederile Regulamentului (UE) nr. 679/2016 și Legii 190/2018

Anexa Nr. 1 La Partea I

Teren

Nr cadastral	Suprafaţa (mp)*	Observaţii / Referinţe
52757	3.600	

* Suprafaţa este determinată in planul de proiecţie Stereo 70.

DETALII LINIARE IMOBIL

Date referitoare la teren

Crt	Categorie folosință	Intra vilan	Suprafaţa (mp)	Tarla	Parcelă	Nr. topo	Observaţii / Referinţe
1	faneata	NU	3.600	60	754/3	-	ÎN TP PARCELA 752/3

Lungime Segmente
1) Valorile lungimilor segmentelor sunt obţinute din proiecţie în plan.

Punct început	X / Y	Punct sfârşit	X / Y	Lungime segment (** (m)
1	595.567,578 636.339,577	2	595.563,769 636.339,583	3.81
2	595.563,769 636.339,583	3	595.554,508 636.340,33	9.291
3	595.554,508 636.340,33	4	595.542,962 636.342,703	11.787
4	595.542,962 636.342,703	5	595.538,099 636.308,791	34.259
5	595.538,099 636.308,791	6	595.535,56 636.290,473	18.493

Document care conține date cu caracter personal, protejat de prevederile Regulamentului (UE) nr. 679/2016 și Legii 190/2018

Punct început	X / Y	Punct sfârşit	X / Y	Lungime segment (** (m)
6	595.535,56 636.290,473	7	595.532,171 636.262,087	28.588
7	595.532,171 636.262,087	8	595.528,94 636.238,635	23.674
8	595.528,94 636.238,635	9	595.519,206 636.238,98	9.74
9	595.519,206 636.238,98	10	595.514,899 636.239,439	4.332
10	595.514,899 636.239,439	11	595.504,442 636.240,554	10.516
11	595.504,442 636.240,554	12	595.495,782 636.241,602	8.723
12	595.495,782 636.241,602	13	595.493,809 636.227,397	14.342
13	595.493,809 636.227,397	14	595.552,095 636.217,811	59.069
14	595.552,095 636.217,811	1	595.567,578 636.339,577	122.746

** Lungimile segmentelor sunt determinate în planul de proiecţie Stereo 70 şi sunt rotunjite la 1 milimetru.
*** Distanţa dintre puncte este formată din segmente cumulate ce sunt mai mici decât valoarea 1 milimetru.

DATE DESPRE IMOBILUL NR. 8668

Oficiul de Cadastru şi Publicitate Imobiliară NEAMT
Biroul de Cadastru şi Publicitate Imobiliară Targu-Neamt

A. Partea I. Descrierea imobilului

TEREN Extravilan

Adresa: Jud. Neamt, Punct "Poiana Popii"

Nr. Crt	Nr cadastral Nr. topografic	Suprafaţa* (mp)	Observaţii / Referinţe
A1	52758	3.600	Sector cadastral:109 Teren imprejmuit;

B. Partea II. Proprietari şi acte

Inscrieri privitoare la dreptul de proprietate şi alte drepturi reale		Referinţe
30725 / 19/12/2017		
Act Notarial nr. 2511 - act de lotizare, din 18/12/2017 emis de NP David Daniela;		
B1	Se infiinteaza cartea funciara 52758 a imobilului cu numarul cadastral 52758/Vânatori-Neamt, rezultat din dezmembrarea imobilului cu numarul cadastral 52732 inscris in cartea funciara 52732;	A1
14802 / 11/08/2020		
Act Notarial nr. Certificat de moștenitor nr. 118, din 07/08/2020 emis de NP David Daniela;		
B7	Intabulare, drept de PROPRIETATE, cu titlu de moștenire după defunctul LAZĂR MIHAI, dobandit prin Succesiune, cota actuala 1/2	A1
	1) **NIȚĂ AURORA**	
B8	Intabulare, drept de PROPRIETATE, cu titlu de moștenire după defunctul LAZĂR MIHAI, dobandit prin Succesiune, cota actuala 1/2	A1
	1) **LAZĂR OVIDIU**	

C. Partea III. SARCINI .

Inscrieri privind dezmembramintele dreptului de proprietate, drepturi reale de garanţie şi sarcini	Referinţe
NU SUNT	

Anexa Nr. 1 La Partea I

Teren

Nr cadastral	Suprafaţa (mp)*	Observaţii / Referinţe
52758	3.600	

* Suprafaţa este determinată in planul de proiecţie Stereo 70.

DETALII LINIARE IMOBIL

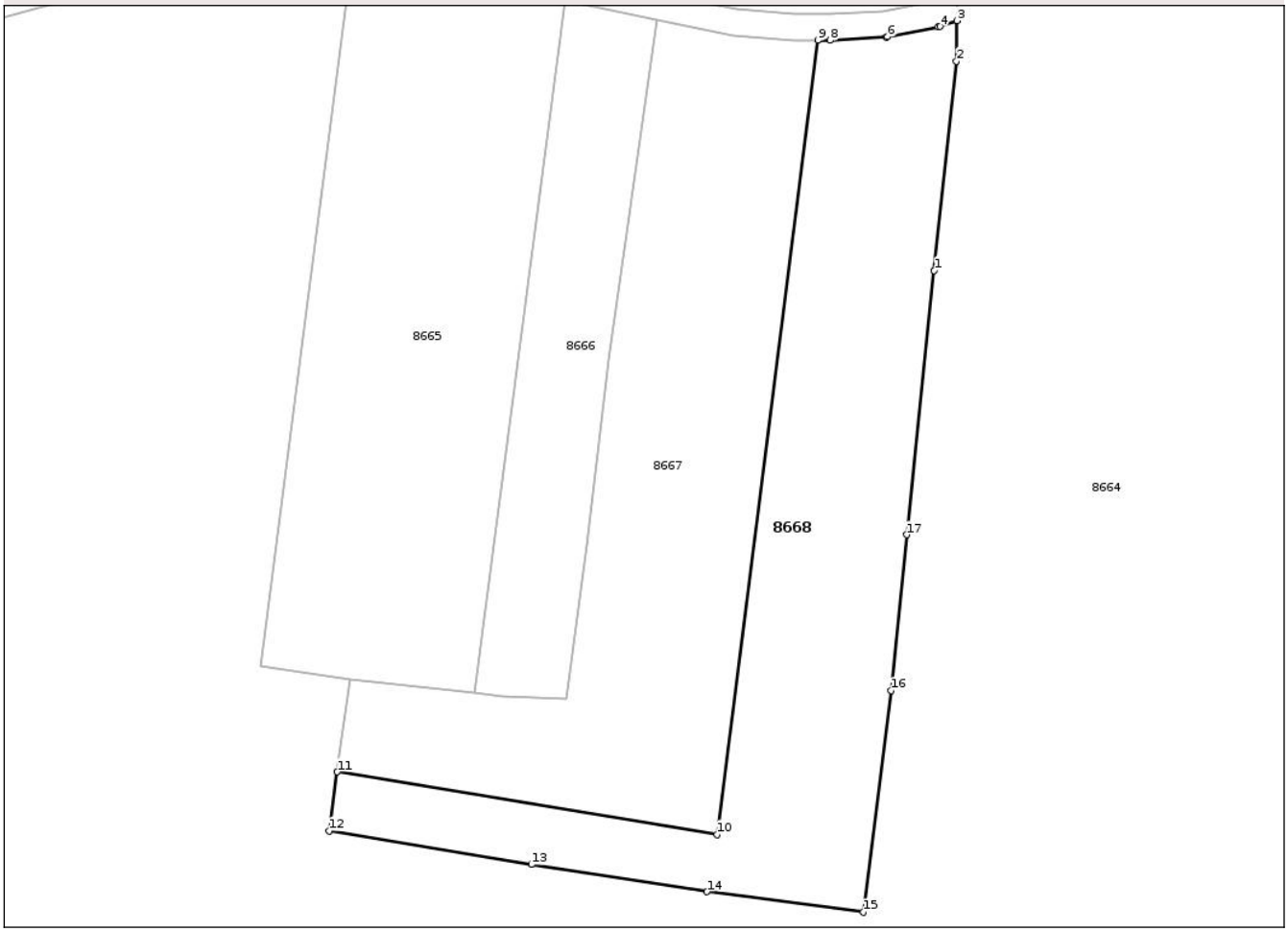

Date referitoare la teren

Crt	Categorie folosință	Intra vilan	Suprafaţa (mp)	Tarla	Parcelă	Nr. topo	Observaţii / Referinţe
1	faneata	NU	960	60	752/3	-	
2	faneata	NU	2.640	60	754/3	-	

Lungime Segmente
1) Valorile lungimilor segmentelor sunt obţinute din proiecţie în plan.

Punct început	X / Y	Punct sfârşit	X / Y	Lungime segment (** (m)
1	595.585,461 636.304,285	2	595.588,861 636.336,39	32.284
2	595.588,861 636.336,39	3	595.588,962 636.342,593	6.204
3	595.588,962 636.342,593	4	595.586,327 636.341,706	2.78
4	595.586,327 636.341,706	5	595.586,073 636.341,639	0.263

Document care conține date cu caracter personal, protejat de prevederile Regulamentului (UE) nr. 679/2016 și Legii 190/2018

Punct început	X / Y	Punct sfârşit	X / Y	Lungime segment (** (m)
5	595.586,073 636.341,639	6	595.578,313 636.340,12	7.907
6	595.578,313 636.340,12	7	595.578,048 636.340,087	0.266
7	595.578,048 636.340,087	8	595.569,494 636.339,577	8.57
8	595.569,494 636.339,577	9	595.567,578 636.339,577	1.915
9	595.567,578 636.339,577	10	595.552,095 636.217,811	122.746
10	595.552,095 636.217,811	11	595.493,809 636.227,397	59.069
11	595.493,809 636.227,397	12	595.492,555 636.218,365	9.118
12	595.492,555 636.218,365	13	595.523,632 636.213,202	31.503
13	595.523,632 636.213,202	14	595.550,556 636.209,013	27.248
14	595.550,556 636.209,013	15	595.574,591 636.205,875	24.239
15	595.574,591 636.205,875	16	595.578,833 636.239,869	34.258
16	595.578,833 636.239,869	17	595.581,225 636.263,756	24.006
17	595.581,225 636.263,756	1	595.585,461 636.304,285	40.75

** Lungimile segmentelor sunt determinate în planul de proiecţie Stereo 70 şi sunt rotunjite la 1 milimetru.
*** Distanţa dintre puncte este formată din segmente cumulate ce sunt mai mici decât valoarea 1 milimetru.

Document care conține date cu caracter personal, protejat de prevederile Regulamentului (UE) nr. 679/2016 și Legii 190/2018

DATE DESPRE IMOBILUL NR. 8669

Oficiul de Cadastru şi Publicitate Imobiliară NEAMT
Biroul de Cadastru şi Publicitate Imobiliară Targu-Neamt

A. Partea I. Descrierea imobilului

TEREN Extravilan

Adresa: Jud. Neamt

Nr. Crt	Nr cadastral Nr. topografic	Suprafaţa* (mp)	Observaţii / Referinţe
A1		3.700	Sector cadastral:109 Teren neimprejmuit;

B. Partea II. Proprietari şi acte

Inscrieri privitoare la dreptul de proprietate şi alte drepturi reale		Referinţe
/		
Act Normativ nr. 7, din 13/03/1996 emis de PARLAMENTUL ROMANIEI;		
B1	Inscrierea provizorie, drept de PROPRIETATE, dobandit prin Lege, cota actuala 1/1	A1
	1) **COMUNA VÂNĂTORI NEAMŢ**, CIF:2614279, PROPRIETAR NEIDENTIFICAT	

C. Partea III. SARCINI .

Inscrieri privind dezmembramintele dreptului de proprietate, drepturi reale de garanţie şi sarcini	Referinţe
NU SUNT	

Document care conține date cu caracter personal, protejat de prevederile Regulamentului (UE) nr. 679/2016 și Legii 190/2018

Anexa Nr. 1 La Partea I

Teren

Nr cadastral	Suprafaţa (mp)*	Observaţii / Referinţe
	3.700	

* Suprafaţa este determinată in planul de proiecţie Stereo 70.

DETALII LINIARE IMOBIL

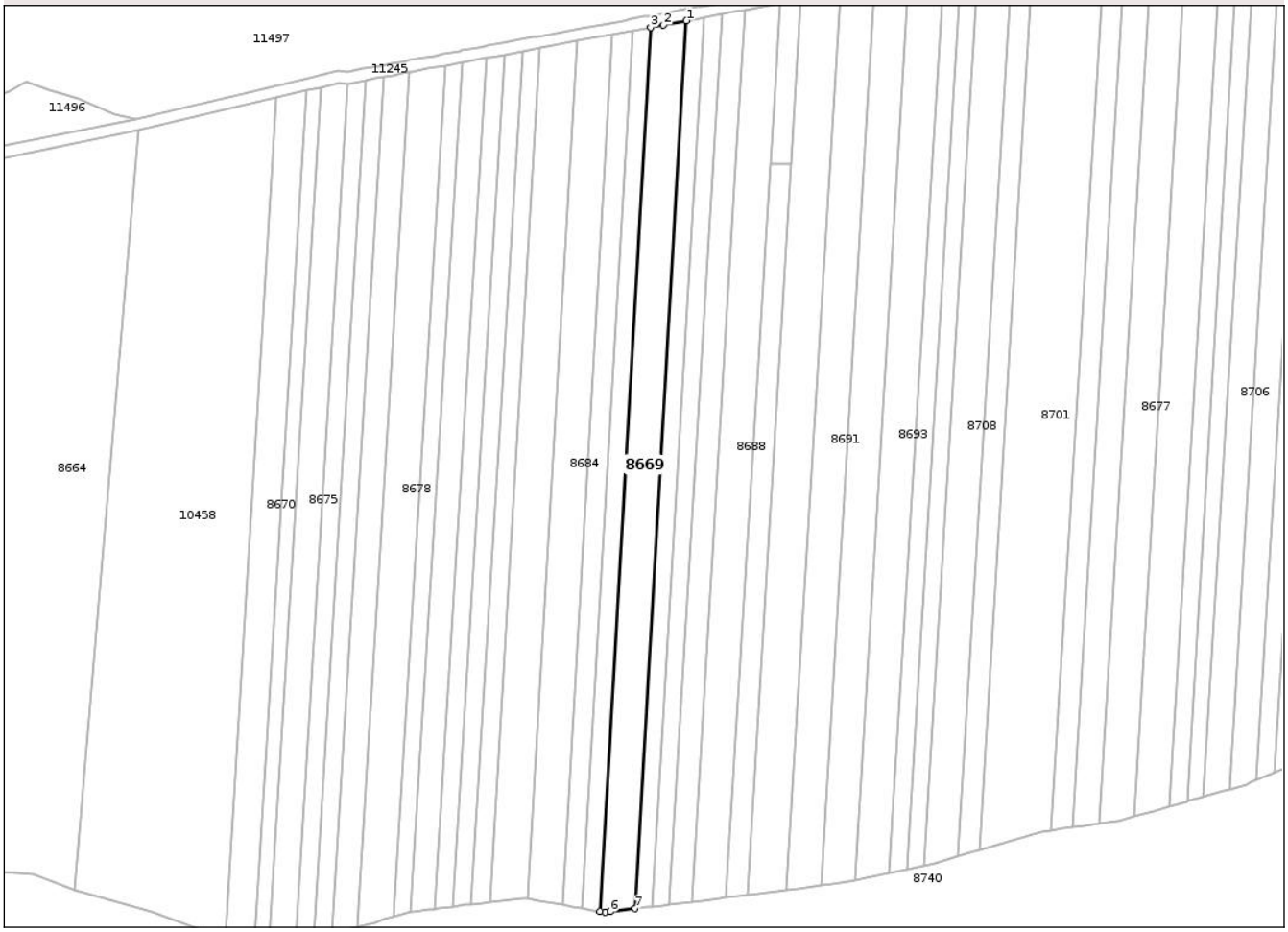

Date referitoare la teren

Crt	Categorie folosință	Intra vilan	Suprafaţa (mp)	Tarla	Parcelă	Nr. topo	Observaţii / Referinţe
1	arabil	NU	3.480	60	754	-	
2	faneata	NU	220	60	753	-	

Lungime Segmente

1) Valorile lungimilor segmentelor sunt obţinute din proiecţie în plan.

Punct început	X / Y	Punct sfârşit	X / Y	Lungime segment (** (m)
1	595.897,956 636.393,723	2	595.890,033 636.392,254	8.059
2	595.890,033 636.392,254	3	595.885,66 636.391,442	4.448
3	595.885,66 636.391,442	4	595.868,123 636.088,205	303.744
4	595.868,123 636.088,205	5	595.870,009 636.087,882	1.913

Document care conține date cu caracter personal, protejat de prevederile Regulamentului (UE) nr. 679/2016 și Legii 190/2018

Punct început	X / Y	Punct sfârşit	X / Y	Lungime segment (** (m)
5	595.870,009 636.087,882	6	595.871,744 636.088,091	1.748
6	595.871,744 636.088,091	7	595.880,342 636.089,128	8.66
7	595.880,342 636.089,128	1	595.897,956 636.393,723	305.104

** Lungimile segmentelor sunt determinate în planul de proiecţie Stereo 70 şi sunt rotunjite la 1 milimetru.
*** Distanţa dintre puncte este formată din segmente cumulate ce sunt mai mici decât valoarea 1 milimetru.

Document care conține date cu caracter personal, protejat de prevederile Regulamentului (UE) nr. 679/2016 și Legii 190/2018

DATE DESPRE IMOBILUL NR. 8670

Oficiul de Cadastru şi Publicitate Imobiliară NEAMT
Biroul de Cadastru şi Publicitate Imobiliară Targu-Neamt

A. Partea I. Descrierea imobilului

TEREN Extravilan

Adresa: Jud. Neamt

Nr. Crt	Nr cadastral Nr. topografic	Suprafaţa* (mp)	Observaţii / Referinţe
A1		3.000	Sector cadastral:109 Teren neimprejmuit;

B. Partea II. Proprietari şi acte

Inscrieri privitoare la dreptul de proprietate şi alte drepturi reale		Referinţe
/		
Act Normativ nr. 7, din 13/03/1996 emis de PARLAMENTUL ROMANIEI;		
B1	Inscrierea provizorie, drept de PROPRIETATE, dobandit prin Lege, cota actuala 1/1	A1
	1) **COMUNA VÂNĂTORI NEAMŢ**, CIF:2614279, PROPRIETAR NEIDENTIFICAT	

C. Partea III. SARCINI .

Inscrieri privind dezmembramintele dreptului de proprietate, drepturi reale de garanţie şi sarcini	Referinţe
NU SUNT	

Document care conține date cu caracter personal, protejat de prevederile Regulamentului (UE) nr. 679/2016 și Legii 190/2018

Anexa Nr. 1 La Partea I

Teren

Nr cadastral	Suprafaţa (mp)*	Observaţii / Referinţe
	3.000	

* Suprafaţa este determinată in planul de proiecţie Stereo 70.

DETALII LINIARE IMOBIL

Date referitoare la teren

Crt	Categorie folosință	Intra vilan	Suprafaţa (mp)	Tarla	Parcelă	Nr. topo	Observaţii / Referinţe
1	arabil	NU	2.755	60	754	-	
2	faneata	NU	245	60	752	-	

Lungime Segmente

1) Valorile lungimilor segmentelor sunt obţinute din proiecţie în plan.

Punct început	X / Y	Punct sfârşit	X / Y	Lungime segment (** (m)
1	595.749,81 636.078,151	2	595.767,594 636.369,732	292.123
2	595.767,594 636.369,732	3	595.757,09 636.367,245	10.795
3	595.757,09 636.367,245	4	595.739,527 636.079,302	288.479
4	595.739,527 636.079,302	1	595.749,81 636.078,151	10.347

Document care conține date cu caracter personal, protejat de prevederile Regulamentului (UE) nr. 679/2016 și Legii 190/2018

** Lungimile segmentelor sunt determinate în planul de proiecţie Stereo 70 şi sunt rotunjite la 1 milimetru.
*** Distanţa dintre puncte este formată din segmente cumulate ce sunt mai mici decât valoarea 1 milimetru.

Document care conține date cu caracter personal, protejat de prevederile Regulamentului (UE) nr. 679/2016 și Legii 190/2018

DATE DESPRE IMOBILUL NR. 8671

Oficiul de Cadastru şi Publicitate Imobiliară NEAMT
Biroul de Cadastru şi Publicitate Imobiliară Targu-Neamt

A. Partea I. Descrierea imobilului

TEREN Extravilan

Adresa: Jud. Neamt

Nr. Crt	Nr cadastral Nr. topografic	Suprafaţa* (mp)	Observaţii / Referinţe
A1		1.500	Sector cadastral:109 Teren neimprejmuit;

B. Partea II. Proprietari şi acte

Inscrieri privitoare la dreptul de proprietate şi alte drepturi reale		Referinţe
/		
Act Notarial nr. APV NR.1322, din 15/08/1997 emis de NP TEODORESCU HARALAMBIE;		
B1	Intabulare, drept de PROPRIETATE, dobandit prin Iesire Din Indiviziune, cota actuala 1/1	A1
	1) **GLODEANU N MARIEA**, LIPSĂ CNP	

C. Partea III. SARCINI .

Inscrieri privind dezmembramintele dreptului de proprietate, drepturi reale de garanţie şi sarcini	Referinţe
NU SUNT	

Document care conține date cu caracter personal, protejat de prevederile Regulamentului (UE) nr. 679/2016 și Legii 190/2018

Anexa Nr. 1 La Partea I

Teren

Nr cadastral	Suprafaţa (mp)*	Observaţii / Referinţe
	1.500	

* Suprafaţa este determinată in planul de proiecţie Stereo 70.

DETALII LINIARE IMOBIL

Date referitoare la teren

Crt	Categorie folosință	Intra vilan	Suprafaţa (mp)	Tarla	Parcelă	Nr. topo	Observaţii / Referinţe
1	arabil	NU	42	60	754/94	-	
2	drum	NU	22	60	751/94	-	ÎN TP PARCELA 754/94. DE 751
3	arabil	NU	1.436	60	754/94	-	

Lungime Segmente
1) Valorile lungimilor segmentelor sunt obţinute din proiecţie în plan.

Punct început	X / Y	Punct sfârşit	X / Y	Lungime segment (** (m)
1	596.302,037 636.425,508	2	596.273,041 636.183,666	243.574
2	596.273,041 636.183,666	3	596.274,457 636.183,329	1.456
3	596.274,457 636.183,329	4	596.279,034 636.182,238	4.704
4	596.279,034 636.182,238	5	596.308,395 636.427,133	246.649

Document care conține date cu caracter personal, protejat de prevederile Regulamentului (UE) nr. 679/2016 și Legii 190/2018

Punct început	X / Y	Punct sfârşit	X / Y	Lungime segment (** (m)
5	596.308,395 636.427,133	1	596.302,037 636.425,508	6.563

** Lungimile segmentelor sunt determinate în planul de proiecţie Stereo 70 şi sunt rotunjite la 1 milimetru.
*** Distanţa dintre puncte este formată din segmente cumulate ce sunt mai mici decât valoarea 1 milimetru.

Document care conține date cu caracter personal, protejat de prevederile Regulamentului (UE) nr. 679/2016 și Legii 190/2018

DATE DESPRE IMOBILUL NR. 8672

Oficiul de Cadastru şi Publicitate Imobiliară NEAMT
Biroul de Cadastru şi Publicitate Imobiliară Targu-Neamt

A. Partea I. Descrierea imobilului

TEREN Extravilan

Adresa: Jud. Neamt

Nr. Crt	Nr cadastral Nr. topografic	Suprafaţa* (mp)	Observaţii / Referinţe
A1		1.800	Sector cadastral:109 Teren neimprejmuit;

B. Partea II. Proprietari şi acte

Inscrieri privitoare la dreptul de proprietate şi alte drepturi reale		Referinţe
/		
Act Administrativ nr. 73/1222, din 25/08/1995 emis de CJPSDPAT NEAMȚ;		
B1	Intabulare, drept de PROPRIETATE, dobandit prin Reconstituire, cota actuala 1/1	A1
	1) **PETRARU ANICA**, LIPSĂ CNP 2) **CIUBOTARU GH VASILE**, LIPSĂ CNP 3) **HUMULESCU ELENA**, LIPSĂ CNP 4) **BÎRLIBA V ANA**, LIPSĂ CNP 5) **STAN V MIHAI**, LIPSĂ CNP	

C. Partea III. SARCINI .

Inscrieri privind dezmembramintele dreptului de proprietate, drepturi reale de garanţie şi sarcini	Referinţe
NU SUNT	

Document care conține date cu caracter personal, protejat de prevederile Regulamentului (UE) nr. 679/2016 și Legii 190/2018

Anexa Nr. 1 La Partea I

Teren

Nr cadastral	Suprafaţa (mp)*	Observaţii / Referinţe
	1.800	

* Suprafaţa este determinată in planul de proiecţie Stereo 70.

DETALII LINIARE IMOBIL

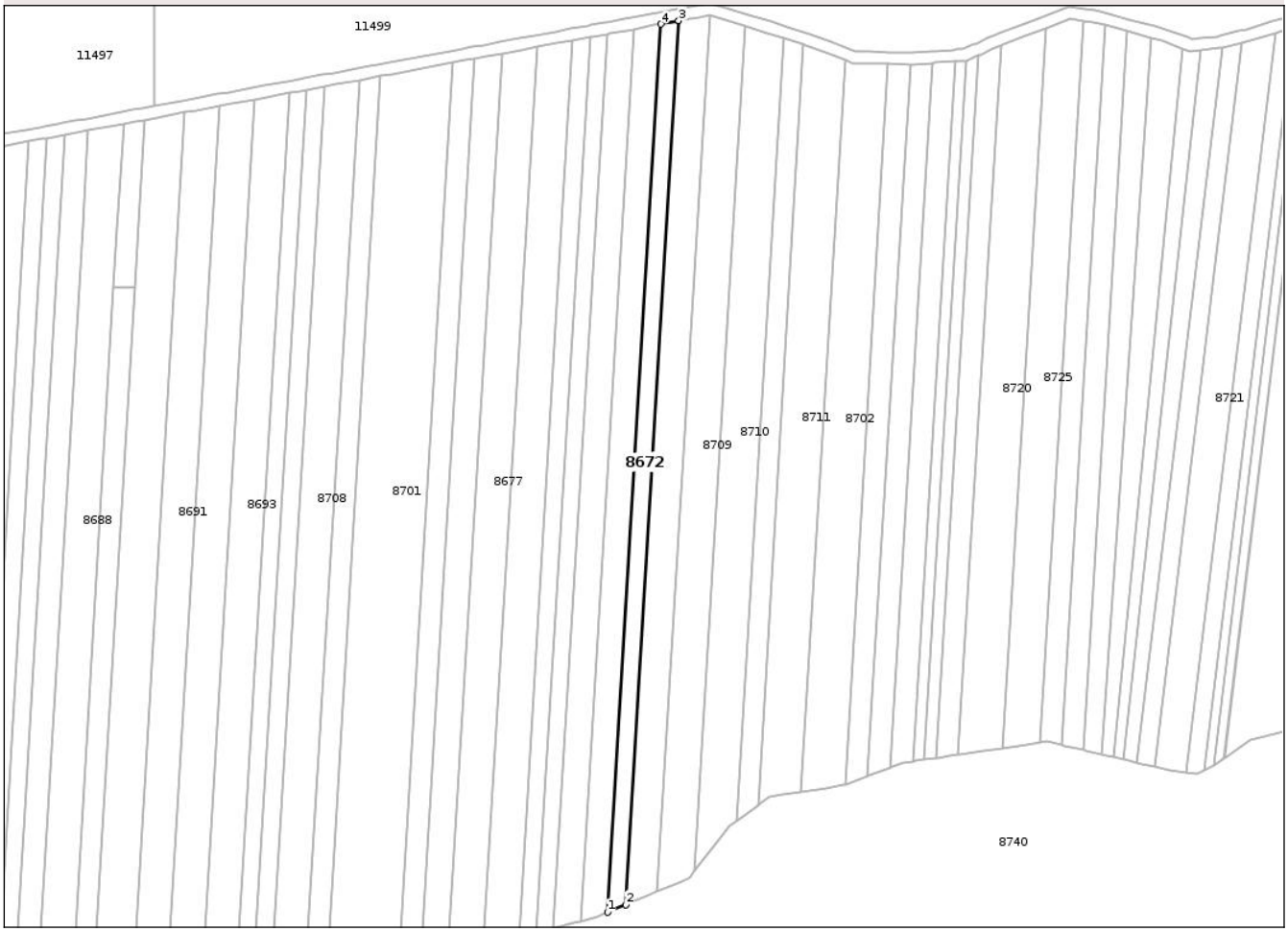

Date referitoare la teren

Crt	Categorie folosință	Intra vilan	Suprafaţa (mp)	Tarla	Parcelă	Nr. topo	Observaţii / Referinţe
1	arabil	NU	142	60	755/86	-	ÎN TP PARCELA 754/86
2	drum	NU	20	60	751/86	-	ÎN TP PARCELA 754/86.DE 751
3	arabil	NU	1.325	60	754/86	-	
4	faneata	NU	313	60	753/86	-	ÎN TP PARCELA 754/86

Lungime Segmente
1) Valorile lungimilor segmentelor sunt obţinute din proiecţie în plan.

Punct început	X / Y	Punct sfârşit	X / Y	Lungime segment (** (m)
1	596.093,798 636.133,195	2	596.099,962 636.135,744	6.67
2	596.099,962 636.135,744	3	596.117,883 636.434,517	299.311
3	596.117,883 636.434,517	4	596.111,806 636.433,39	6.181

Document care conține date cu caracter personal, protejat de prevederile Regulamentului (UE) nr. 679/2016 și Legii 190/2018

Punct început	X / Y	Punct sfârşit	X / Y	Lungime segment (** (m)
4	596.111,806 636.433,39	1	596.093,798 636.133,195	300.735

** Lungimile segmentelor sunt determinate în planul de proiecţie Stereo 70 şi sunt rotunjite la 1 milimetru.
*** Distanţa dintre puncte este formată din segmente cumulate ce sunt mai mici decât valoarea 1 milimetru.

Document care conține date cu caracter personal, protejat de prevederile Regulamentului (UE) nr. 679/2016 și Legii 190/2018

DATE DESPRE IMOBILUL NR. 8673

Oficiul de Cadastru şi Publicitate Imobiliară NEAMT
Biroul de Cadastru şi Publicitate Imobiliară Targu-Neamt

A. Partea I. Descrierea imobilului

TEREN Extravilan

Adresa: Jud. Neamt

Nr. Crt	Nr cadastral Nr. topografic	Suprafaţa* (mp)	Observaţii / Referinţe
A1		1.800	Sector cadastral:109 Teren neimprejmuit;

B. Partea II. Proprietari şi acte

Inscrieri privitoare la dreptul de proprietate şi alte drepturi reale		Referinţe
/		
Act Notarial nr. CM NR.20, din 13/03/2017 emis de NP TEODORESCU MIHAELA;		
B1	Intabulare, drept de PROPRIETATE, dobandit prin Succesiune, cota actuala 3/12	A1
	1) **MUSCALU MARIEA**	
B2	Intabulare, drept de PROPRIETATE, dobandit prin Succesiune, cota actuala 3/12	A1
	1) **MUSCALU DORINA**	
B3	Intabulare, drept de PROPRIETATE, dobandit prin Succesiune, cota actuala 3/12	A1
	1) **ROȘU IULIANA**	
B4	Intabulare, drept de PROPRIETATE, dobandit prin Succesiune, cota actuala 3/12	A1
	1) **CIOBĂNIȚĂ MARIA**	

C. Partea III. SARCINI .

Inscrieri privind dezmembramintele dreptului de proprietate, drepturi reale de garanţie şi sarcini	Referinţe
NU SUNT	

Document care conține date cu caracter personal, protejat de prevederile Regulamentului (UE) nr. 679/2016 și Legii 190/2018

Anexa Nr. 1 La Partea I

Teren

Nr cadastral	Suprafaţa (mp)*	Observaţii / Referinţe
	1.800	

* Suprafaţa este determinată in planul de proiecţie Stereo 70.

DETALII LINIARE IMOBIL

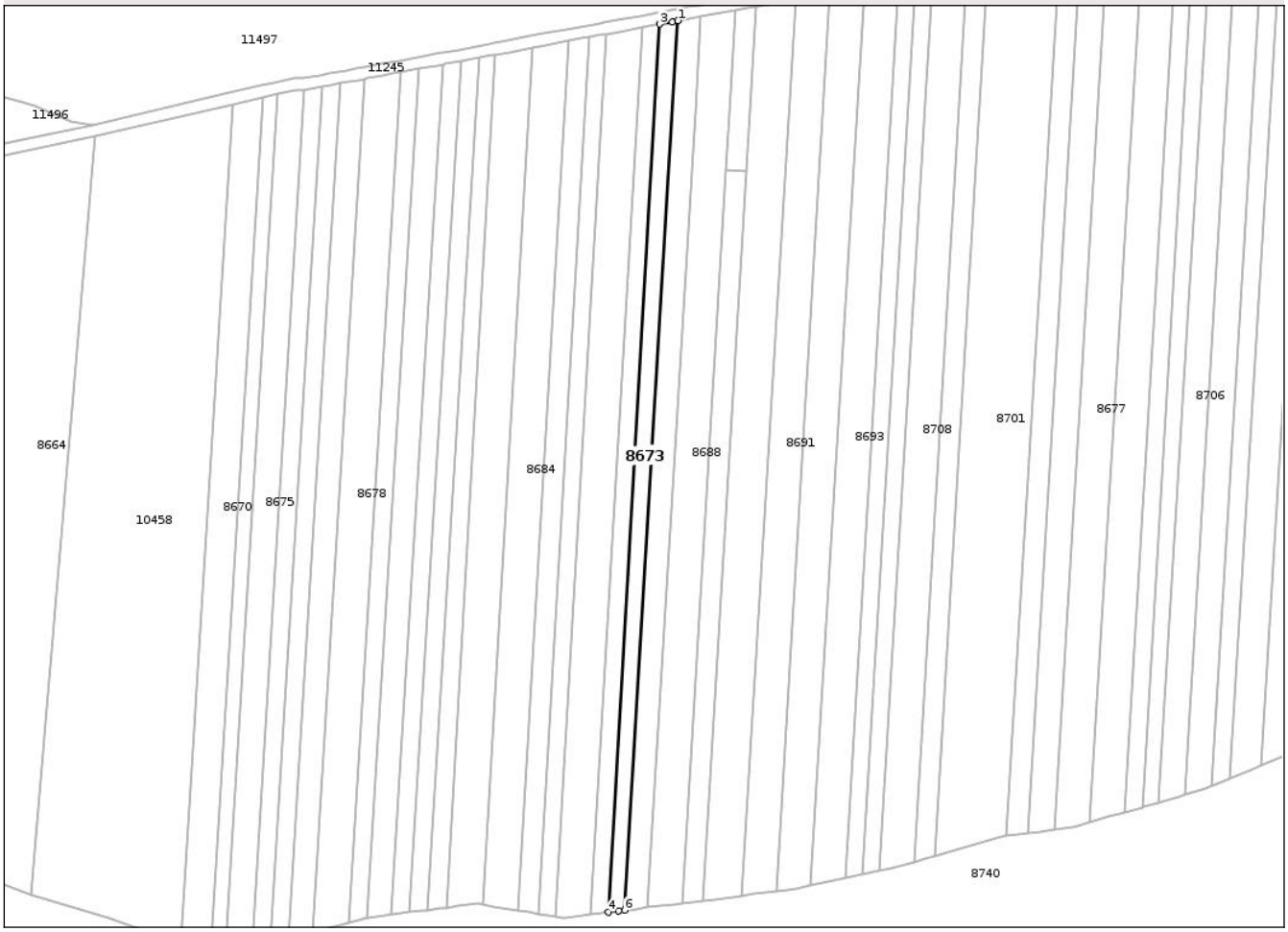

Date referitoare la teren

Crt	Categorie folosință	Intra vilan	Suprafaţa (mp)	Tarla	Parcelă	Nr. topo	Observaţii / Referinţe
1	arabil	NU	1.625	60	754/82	-	ÎN TP TARLA 59
2	faneata	NU	175	60	753/82	-	ÎN TP TARLA 59, PARCELA 754/82

Lungime Segmente

1) Valorile lungimilor segmentelor sunt obţinute din proiecţie în plan.

Punct început	X / Y	Punct sfârşit	X / Y	Lungime segment (** (m)
1	595.910,222 636.395,999	2	595.908,277 636.395,638	1.979
2	595.908,277 636.395,638	3	595.903,926 636.394,831	4.425
3	595.903,926 636.394,831	4	595.886,289 636.089,846	305.495
4	595.886,289 636.089,846	5	595.889,934 636.090,285	3.671

Document care conține date cu caracter personal, protejat de prevederile Regulamentului (UE) nr. 679/2016 și Legii 190/2018

Punct început	X / Y	Punct sfârşit	X / Y	Lungime segment (** (m)
5	595.889,934 636.090,285	6	595.891,898 636.090,522	1.978
6	595.891,898 636.090,522	1	595.910,222 636.395,999	306.026

** Lungimile segmentelor sunt determinate în planul de proiecţie Stereo 70 şi sunt rotunjite la 1 milimetru.
*** Distanţa dintre puncte este formată din segmente cumulate ce sunt mai mici decât valoarea 1 milimetru.

Document care conține date cu caracter personal, protejat de prevederile Regulamentului (UE) nr. 679/2016 și Legii 190/2018

DATE DESPRE IMOBILUL NR. 8674

Oficiul de Cadastru şi Publicitate Imobiliară NEAMT
Biroul de Cadastru şi Publicitate Imobiliară Targu-Neamt

A. Partea I. Descrierea imobilului

TEREN Extravilan

Adresa: Jud. Neamt

Nr. Crt	Nr cadastral Nr. topografic	Suprafaţa* (mp)	Observaţii / Referinţe
A1		1.400	Sector cadastral:109 Teren neimprejmuit;

B. Partea II. Proprietari şi acte

Inscrieri privitoare la dreptul de proprietate şi alte drepturi reale		Referinţe
/		
Act Administrativ nr. 73/1501, din 13/07/1995 emis de CJPSDPAT NEAMȚ;		
B1	Intabulare, drept de PROPRIETATE, dobandit prin Reconstituire, cota actuala 1/1	A1
	1) **FLOREAN I GHEORGHE**, LIPSĂ CNP	

C. Partea III. SARCINI .

Inscrieri privind dezmembramintele dreptului de proprietate, drepturi reale de garanţie şi sarcini	Referinţe
NU SUNT	

Document care conține date cu caracter personal, protejat de prevederile Regulamentului (UE) nr. 679/2016 și Legii 190/2018

Anexa Nr. 1 La Partea I

Teren

Nr cadastral	Suprafaţa (mp)*	Observaţii / Referinţe
	1.400	

* Suprafaţa este determinată in planul de proiecţie Stereo 70.

DETALII LINIARE IMOBIL

Date referitoare la teren

Crt	Categorie folosință	Intra vilan	Suprafaţa (mp)	Tarla	Parcelă	Nr. topo	Observaţii / Referinţe
1	arabil	NU	1.285	60	754/82	-	
2	faneata	NU	115	60	752/82	-	ÎN TP PARCELA 754/82

Lungime Segmente

1) Valorile lungimilor segmentelor sunt obţinute din proiecţie în plan.

Punct început	X / Y	Punct sfârşit	X / Y	Lungime segment (** (m)
1	595.754,566 636.077,619	2	595.772,452 636.370,882	293.808
2	595.772,452 636.370,882	3	595.767,594 636.369,732	4.992
3	595.767,594 636.369,732	4	595.749,81 636.078,151	292.123
4	595.749,81 636.078,151	1	595.754,566 636.077,619	4.785

Document care conține date cu caracter personal, protejat de prevederile Regulamentului (UE) nr. 679/2016 și Legii 190/2018

** Lungimile segmentelor sunt determinate în planul de proiecţie Stereo 70 şi sunt rotunjite la 1 milimetru.
*** Distanţa dintre puncte este formată din segmente cumulate ce sunt mai mici decât valoarea 1 milimetru.

Document care conține date cu caracter personal, protejat de prevederile Regulamentului (UE) nr. 679/2016 și Legii 190/2018

DATE DESPRE IMOBILUL NR. 8675

Oficiul de Cadastru şi Publicitate Imobiliară NEAMT
Biroul de Cadastru şi Publicitate Imobiliară Targu-Neamt

A. Partea I. Descrierea imobilului

TEREN Extravilan

Adresa: Jud. Neamt

Nr. Crt	Nr cadastral Nr. topografic	Suprafaţa* (mp)	Observaţii / Referinţe
A1		2.700	Sector cadastral:109 Teren neimprejmuit;

B. Partea II. Proprietari şi acte

Inscrieri privitoare la dreptul de proprietate şi alte drepturi reale		Referinţe
/		
Act Administrativ nr. 73/135, din 13/03/1996 emis de CJPSDPAT NEAMȚ;		
B1	Intabulare, drept de PROPRIETATE, dobandit prin Reconstituire, cota actuala 1/1	A1
	1) **CHITIC GH MARIEA**, LIPSĂ CNP	

C. Partea III. SARCINI .

Inscrieri privind dezmembramintele dreptului de proprietate, drepturi reale de garanţie şi sarcini	Referinţe
NU SUNT	

Document care conține date cu caracter personal, protejat de prevederile Regulamentului (UE) nr. 679/2016 și Legii 190/2018

Anexa Nr. 1 La Partea I

Teren

Nr cadastral	Suprafaţa (mp)*	Observaţii / Referinţe
	2.700	

* Suprafaţa este determinată in planul de proiecţie Stereo 70.

DETALII LINIARE IMOBIL

Date referitoare la teren

Crt	Categorie folosință	Intra vilan	Suprafaţa (mp)	Tarla	Parcelă	Nr. topo	Observaţii / Referinţe
1	arabil	NU	2.485	60	754/82	-	
2	faneata	NU	215	60	752/82	-	ÎN TP PARCELA 754/82

Lungime Segmente
1) Valorile lungimilor segmentelor sunt obţinute din proiecţie în plan.

Punct început	X / Y	Punct sfârşit	X / Y	Lungime segment (** (m)
1	595.763,734 636.077,646	2	595.781,697 636.372,158	295.06
2	595.781,697 636.372,158	3	595.778,634 636.372,345	3.069
3	595.778,634 636.372,345	4	595.772,452 636.370,882	6.352
4	595.772,452 636.370,882	5	595.754,566 636.077,619	293.808

Document care conține date cu caracter personal, protejat de prevederile Regulamentului (UE) nr. 679/2016 și Legii 190/2018

Punct început	X / Y	Punct sfârşit	X / Y	Lungime segment (** (m)
5	595.754,566 636.077,619	6	595.760,662 636.076,937	6.135
6	595.760,662 636.076,937	1	595.763,734 636.077,646	3.152

** Lungimile segmentelor sunt determinate în planul de proiecţie Stereo 70 şi sunt rotunjite la 1 milimetru.
*** Distanţa dintre puncte este formată din segmente cumulate ce sunt mai mici decât valoarea 1 milimetru.

Document care conține date cu caracter personal, protejat de prevederile Regulamentului (UE) nr. 679/2016 și Legii 190/2018

DATE DESPRE IMOBILUL NR. 8676

Oficiul de Cadastru şi Publicitate Imobiliară NEAMT
Biroul de Cadastru şi Publicitate Imobiliară Targu-Neamt

A. Partea I. Descrierea imobilului

TEREN Extravilan

Adresa: Jud. Neamt

Nr. Crt	Nr cadastral Nr. topografic	Suprafaţa* (mp)	Observaţii / Referinţe
A1		1.800	Sector cadastral:109 Teren neimprejmuit;

B. Partea II. Proprietari şi acte

Inscrieri privitoare la dreptul de proprietate şi alte drepturi reale		Referinţe
/		
Act Administrativ nr. 73/172, din 13/09/2004 emis de CJPSDPAT NEAMȚ;		
B1	Intabulare, drept de PROPRIETATE, dobandit prin Reconstituire, cota actuala 1/1	A1
	1) **GOGU T LUCREȚIA**, LIPSĂ CNP	

C. Partea III. SARCINI .

Inscrieri privind dezmembramintele dreptului de proprietate, drepturi reale de garanţie şi sarcini	Referinţe
NU SUNT	

Document care conține date cu caracter personal, protejat de prevederile Regulamentului (UE) nr. 679/2016 și Legii 190/2018

Anexa Nr. 1 La Partea I

Teren

Nr cadastral	Suprafaţa (mp)*	Observaţii / Referinţe
	1.800	

* Suprafaţa este determinată in planul de proiecţie Stereo 70.

DETALII LINIARE IMOBIL

Date referitoare la teren

Crt	Categorie folosință	Intra vilan	Suprafaţa (mp)	Tarla	Parcelă	Nr. topo	Observaţii / Referinţe
1	arabil	NU	1.685	60	754/80	-	
2	faneata	NU	115	60	752/80	-	ÎN TP PARCELA 754/80

Lungime Segmente
1) Valorile lungimilor segmentelor sunt obţinute din proiecţie în plan.

Punct început	X / Y	Punct sfârşit	X / Y	Lungime segment (** (m)
1	595.787,882 636.373,306	2	595.769,936 636.079,077	294.776
2	595.769,936 636.079,077	3	595.773,085 636.079,803	3.232
3	595.773,085 636.079,803	4	595.776,144 636.080,509	3.14
4	595.776,144 636.080,509	5	595.794,072 636.374,454	294.491

Document care conține date cu caracter personal, protejat de prevederile Regulamentului (UE) nr. 679/2016 și Legii 190/2018

Punct început	X / Y	Punct sfârşit	X / Y	Lungime segment (** (m)
5	595.794,072 636.374,454	6	595.790,978 636.373,88	3.147
6	595.790,978 636.373,88	1	595.787,882 636.373,306	3.149

** Lungimile segmentelor sunt determinate în planul de proiecţie Stereo 70 şi sunt rotunjite la 1 milimetru.
*** Distanţa dintre puncte este formată din segmente cumulate ce sunt mai mici decât valoarea 1 milimetru.

Document care conține date cu caracter personal, protejat de prevederile Regulamentului (UE) nr. 679/2016 și Legii 190/2018

DATE DESPRE IMOBILUL NR. 8677

Oficiul de Cadastru şi Publicitate Imobiliară NEAMT
Biroul de Cadastru şi Publicitate Imobiliară Targu-Neamt

A. Partea I. Descrierea imobilului

TEREN Extravilan

Adresa: Jud. Neamt

Nr. Crt	Nr cadastral Nr. topografic	Suprafaţa* (mp)	Observaţii / Referinţe
A1		3.600	Sector cadastral:109 Teren neimprejmuit;

B. Partea II. Proprietari şi acte

Inscrieri privitoare la dreptul de proprietate şi alte drepturi reale		Referinţe
/		
Act Normativ nr. 7, din 13/03/1996 emis de PARLAMENTUL ROMÂNIEI;		
B1	Inscrierea provizorie, drept de PROPRIETATE, dobandit prin Lege, cota actuala 1/1	A1
	1) **COMUNA VÂNĂTORI NEAMŢ**, CIF:2614279, PROPRIETAR NEIDENTIFICAT	

C. Partea III. SARCINI .

Inscrieri privind dezmembramintele dreptului de proprietate, drepturi reale de garanţie şi sarcini	Referinţe
NU SUNT	

Document care conține date cu caracter personal, protejat de prevederile Regulamentului (UE) nr. 679/2016 și Legii 190/2018

Anexa Nr. 1 La Partea I

Teren

Nr cadastral	Suprafaţa (mp)*	Observaţii / Referinţe
	3.600	

* Suprafaţa este determinată in planul de proiecţie Stereo 70.

DETALII LINIARE IMOBIL

Date referitoare la teren

Crt	Categorie folosință	Intra vilan	Suprafaţa (mp)	Tarla	Parcelă	Nr. topo	Observaţii / Referinţe
1	arabil	NU	380	60	754	-	
2	drum	NU	38	60	751	-	DE 751
3	arabil	NU	2.260	60	754	-	
4	faneata	NU	922	60	753	-	

Lungime Segmente
1) Valorile lungimilor segmentelor sunt obţinute din proiecţie în plan.

Punct început	X / Y	Punct sfârşit	X / Y	Lungime segment (** (m)
1	596.051,763 636.120,704	2	596.070,055 636.425,646	305.489
2	596.070,055 636.425,646	3	596.064,761 636.424,664	5.385
3	596.064,761 636.424,664	4	596.058,131 636.423,434	6.743

Document care conține date cu caracter personal, protejat de prevederile Regulamentului (UE) nr. 679/2016 și Legii 190/2018

Punct început	X / Y	Punct sfârşit	X / Y	Lungime segment (** (m)
4	596.058,131 636.423,434	5	596.039,822 636.118,216	305.767
5	596.039,822 636.118,216	6	596.045,893 636.119,019	6.124
6	596.045,893 636.119,019	7	596.046,485 636.119,189	0.616
7	596.046,485 636.119,189	1	596.051,763 636.120,704	5.491

** Lungimile segmentelor sunt determinate în planul de proiecţie Stereo 70 şi sunt rotunjite la 1 milimetru.
*** Distanţa dintre puncte este formată din segmente cumulate ce sunt mai mici decât valoarea 1 milimetru.

Document care conține date cu caracter personal, protejat de prevederile Regulamentului (UE) nr. 679/2016 și Legii 190/2018

DATE DESPRE IMOBILUL NR. 8678

Oficiul de Cadastru şi Publicitate Imobiliară NEAMT
Biroul de Cadastru şi Publicitate Imobiliară Targu-Neamt

A. Partea I. Descrierea imobilului

TEREN Extravilan

Adresa: Jud. Neamt

Nr. Crt	Nr cadastral Nr. topografic	Suprafaţa* (mp)	Observaţii / Referinţe
A1		3.600	Sector cadastral:109 Teren neimprejmuit;

B. Partea II. Proprietari şi acte

Inscrieri privitoare la dreptul de proprietate şi alte drepturi reale		Referinţe
/		
Act Notarial nr. APV NR.5609, din 22/11/2021 emis de NP TEODORESCU MIHAELA;		
B1	Intabulare, drept de PROPRIETATE, dobandit prin Iesire Din Indiviziune, cota actuala 1/1	A1
	1) **GUŞAVAN DORU**	

C. Partea III. SARCINI .

Inscrieri privind dezmembramintele dreptului de proprietate, drepturi reale de garanţie şi sarcini	Referinţe
NU SUNT	

Anexa Nr. 1 La Partea I

Teren

Nr cadastral	Suprafaţa (mp)*	Observaţii / Referinţe
	3.600	

* Suprafaţa este determinată in planul de proiecţie Stereo 70.

DETALII LINIARE IMOBIL

Date referitoare la teren

Crt	Categorie folosință	Intra vilan	Suprafaţa (mp)	Tarla	Parcelă	Nr. topo	Observaţii / Referinţe
1	arabil	NU	3.450	60	754/78	-	
2	faneata	NU	150	60	752/78	-	ÎN TP PARCELA 754/78

Lungime Segmente
1) Valorile lungimilor segmentelor sunt obţinute din proiecţie în plan.

Punct început	X / Y	Punct sfârşit	X / Y	Lungime segment (** (m)
1	595.784,792 636.082,712	2	595.785,516 636.082,907	0.75
2	595.785,516 636.082,907	3	595.791,041 636.084,459	5.738
3	595.791,041 636.084,459	4	595.794,192 636.085,344	3.274
4	595.794,192 636.085,344	5	595.797,303 636.086,219	3.231

Document care conține date cu caracter personal, protejat de prevederile Regulamentului (UE) nr. 679/2016 și Legii 190/2018

Punct început	X / Y	Punct sfârşit	X / Y	Lungime segment (** (m)
5	595.797,303 636.086,219	6	595.815,121 636.378,358	292.683
6	595.815,121 636.378,358	7	595.812,035 636.377,786	3.139
7	595.812,035 636.377,786	8	595.808,896 636.377,204	3.193
8	595.808,896 636.377,204	9	595.803,391 636.376,183	5.598
9	595.803,391 636.376,183	10	595.802,683 636.376,051	0.72
10	595.802,683 636.376,051	1	595.784,792 636.082,712	293.884

** Lungimile segmentelor sunt determinate în planul de proiecţie Stereo 70 şi sunt rotunjite la 1 milimetru.
*** Distanţa dintre puncte este formată din segmente cumulate ce sunt mai mici decât valoarea 1 milimetru.

Document care conține date cu caracter personal, protejat de prevederile Regulamentului (UE) nr. 679/2016 și Legii 190/2018

DATE DESPRE IMOBILUL NR. 8679

Oficiul de Cadastru şi Publicitate Imobiliară NEAMT
Biroul de Cadastru şi Publicitate Imobiliară Targu-Neamt

A. Partea I. Descrierea imobilului

TEREN Extravilan

Adresa: Jud. Neamt

Nr. Crt	Nr cadastral Nr. topografic	Suprafaţa* (mp)	Observaţii / Referinţe
A1		1.700	Sector cadastral:109 Teren neimprejmuit;

B. Partea II. Proprietari şi acte

Inscrieri privitoare la dreptul de proprietate şi alte drepturi reale		Referinţe
/		
Act Administrativ nr. 73/692, din 26/03/1996 emis de CJPSDPAT NEAMȚ;		
B1	Intabulare, drept de PROPRIETATE, dobandit prin Reconstituire, cota actuala 1/1	A1
	1) **LOGHIN N MARIA**, LIPSĂ CNP	

C. Partea III. SARCINI .

Inscrieri privind dezmembramintele dreptului de proprietate, drepturi reale de garanţie şi sarcini	Referinţe
NU SUNT	

Document care conține date cu caracter personal, protejat de prevederile Regulamentului (UE) nr. 679/2016 și Legii 190/2018

Anexa Nr. 1 La Partea I

Teren

Nr cadastral	Suprafaţa (mp)*	Observaţii / Referinţe
	1.700	

* Suprafaţa este determinată in planul de proiecţie Stereo 70.

DETALII LINIARE IMOBIL

Date referitoare la teren

Crt	Categorie folosință	Intra vilan	Suprafaţa (mp)	Tarla	Parcelă	Nr. topo	Observaţii / Referinţe
1	arabil	NU	1.700	60	754/77	-	

Lungime Segmente
1) Valorile lungimilor segmentelor sunt obţinute din proiecţie în plan.

Punct început	X / Y	Punct sfârşit	X / Y	Lungime segment (** (m)
1	595.797,303 636.086,219	2	595.803,229 636.087,884	6.156
2	595.803,229 636.087,884	3	595.821,012 636.379,451	292.109
3	595.821,012 636.379,451	4	595.815,121 636.378,358	5.992
4	595.815,121 636.378,358	1	595.797,303 636.086,219	292.683

**** Lungimile segmentelor sunt determinate în planul de proiecţie Stereo 70 şi sunt rotunjite la 1 milimetru.**

Document care conține date cu caracter personal, protejat de prevederile Regulamentului (UE) nr. 679/2016 și Legii 190/2018

***** Distanţa dintre puncte este formată din segmente cumulate ce sunt mai mici decât valoarea 1 milimetru.**

DATE DESPRE IMOBILUL NR. 8680

Oficiul de Cadastru şi Publicitate Imobiliară NEAMT
Biroul de Cadastru şi Publicitate Imobiliară Targu-Neamt

A. Partea I. Descrierea imobilului

TEREN Extravilan

Adresa: Jud. Neamt

Nr. Crt	Nr cadastral Nr. topografic	Suprafaţa* (mp)	Observaţii / Referinţe
A1		1.800	Sector cadastral:109 Teren neimprejmuit;

B. Partea II. Proprietari şi acte

Inscrieri privitoare la dreptul de proprietate şi alte drepturi reale		Referinţe
/		
Act Administrativ nr. 73/1198, din 22/10/1998 emis de CJPSDPAT NEAMȚ;		
B1	Intabulare, drept de PROPRIETATE, dobandit prin Reconstituire, cota actuala 1/1	A1
	1) **NUȚU V CONSTANTIN**, LIPSĂ CNP 2) **NIȚĂ N PAVEL**, LIPSĂ CNP	

C. Partea III. SARCINI .

Inscrieri privind dezmembramintele dreptului de proprietate, drepturi reale de garanţie şi sarcini	Referinţe
NU SUNT	

Document care conține date cu caracter personal, protejat de prevederile Regulamentului (UE) nr. 679/2016 și Legii 190/2018

Anexa Nr. 1 La Partea I

Teren

Nr cadastral	Suprafaţa (mp)*	Observaţii / Referinţe
	1.800	

* Suprafaţa este determinată in planul de proiecţie Stereo 70.

DETALII LINIARE IMOBIL

Date referitoare la teren

Crt	Categorie folosință	Intra vilan	Suprafaţa (mp)	Tarla	Parcelă	Nr. topo	Observaţii / Referinţe
1	arabil	NU	1.800	60	754/75	-	

Lungime Segmente
1) Valorile lungimilor segmentelor sunt obţinute din proiecţie în plan.

Punct început	X / Y	Punct sfârşit	X / Y	Lungime segment (** (m)
1	595.811,526 636.089,025	2	595.812,575 636.089,156	1.057
2	595.812,575 636.089,156	3	595.817,734 636.089,8	5.199
3	595.817,734 636.089,8	4	595.835,565 636.382,15	292.893
4	595.835,565 636.382,15	5	595.830,407 636.381,194	5.247
5	595.830,407 636.381,194	6	595.829,334 636.380,995	1.091

Document care conține date cu caracter personal, protejat de prevederile Regulamentului (UE) nr. 679/2016 și Legii 190/2018

Punct început	X / Y	Punct sfârşit	X / Y	Lungime segment (** (m)
6	595.829,334 636.380,995	1	595.811,526 636.089,025	292.512

** Lungimile segmentelor sunt determinate în planul de proiecţie Stereo 70 şi sunt rotunjite la 1 milimetru.
*** Distanţa dintre puncte este formată din segmente cumulate ce sunt mai mici decât valoarea 1 milimetru.

Document care conține date cu caracter personal, protejat de prevederile Regulamentului (UE) nr. 679/2016 și Legii 190/2018

DATE DESPRE IMOBILUL NR. 8681

Oficiul de Cadastru şi Publicitate Imobiliară NEAMT
Biroul de Cadastru şi Publicitate Imobiliară Targu-Neamt

A. Partea I. Descrierea imobilului

TEREN Extravilan

Adresa: Jud. Neamt

Nr. Crt	Nr cadastral Nr. topografic	Suprafaţa* (mp)	Observaţii / Referinţe
A1		1.800	Sector cadastral:109 Teren neimprejmuit;

B. Partea II. Proprietari şi acte

Inscrieri privitoare la dreptul de proprietate şi alte drepturi reale		Referinţe
/		
Hotarare Judecatoreasca nr. SC NR.1097, din 24/06/2004 emis de JUDECĂTORIA TÂRGU NEAMȚ;		
B1	Intabulare, drept de PROPRIETATE, dobandit prin Hotarare Judecatoreasca, cota actuala 1/1	A1
	1) **IORDACHI GH ANA**, LIPSĂ CNP	

C. Partea III. SARCINI .

Inscrieri privind dezmembramintele dreptului de proprietate, drepturi reale de garanţie şi sarcini	Referinţe
NU SUNT	

Document care conține date cu caracter personal, protejat de prevederile Regulamentului (UE) nr. 679/2016 și Legii 190/2018

Anexa Nr. 1 La Partea I

Teren

Nr cadastral	Suprafaţa (mp)*	Observaţii / Referinţe
	1.800	

* Suprafaţa este determinată in planul de proiecţie Stereo 70.

DETALII LINIARE IMOBIL

Date referitoare la teren

Crt	Categorie folosință	Intra vilan	Suprafaţa (mp)	Tarla	Parcelă	Nr. topo	Observaţii / Referinţe
1	arabil	NU	1.800	60	754/74	-	IN SC TARLA 69

Lungime Segmente
1) Valorile lungimilor segmentelor sunt obţinute din proiecţie în plan.

Punct început	X / Y	Punct sfârşit	X / Y	Lungime segment (** (m)
1	595.841,789 636.383,305	2	595.839,739 636.382,925	2.084
2	595.839,739 636.382,925	3	595.835,565 636.382,15	4.245
3	595.835,565 636.382,15	4	595.817,734 636.089,8	292.893
4	595.817,734 636.089,8	5	595.821,893 636.090,32	4.191
5	595.821,893 636.090,32	6	595.823,935 636.090,575	2.058

Document care conține date cu caracter personal, protejat de prevederile Regulamentului (UE) nr. 679/2016 și Legii 190/2018

Punct început	X / Y	Punct sfârşit	X / Y	Lungime segment (** (m)
6	595.823,935 636.090,575	1	595.841,789 636.383,305	293.274

** Lungimile segmentelor sunt determinate în planul de proiecţie Stereo 70 şi sunt rotunjite la 1 milimetru.
*** Distanţa dintre puncte este formată din segmente cumulate ce sunt mai mici decât valoarea 1 milimetru.

Document care conține date cu caracter personal, protejat de prevederile Regulamentului (UE) nr. 679/2016 și Legii 190/2018

DATE DESPRE IMOBILUL NR. 8682

Oficiul de Cadastru şi Publicitate Imobiliară NEAMT
Biroul de Cadastru şi Publicitate Imobiliară Targu-Neamt

A. Partea I. Descrierea imobilului

TEREN Extravilan

Adresa: Jud. Neamt

Nr. Crt	Nr cadastral Nr. topografic	Suprafaţa* (mp)	Observaţii / Referinţe
A1		1.800	Sector cadastral:109 Teren neimprejmuit;

B. Partea II. Proprietari şi acte

Inscrieri privitoare la dreptul de proprietate şi alte drepturi reale		Referinţe
/		
Hotarare Judecatoreasca nr. SC NR.1095, din 27/04/2010 emis de JUDECĂTORIA TÂRGU NEAMȚ;		
B1	Intabulare, drept de PROPRIETATE, dobandit prin Hotarare Judecatoreasca, cota actuala 1/1	A1
	1) **LAZĂR V ELENA**, LIPSĂ CNP 2) **LAZĂR V V CONSTANTIN**, LIPSĂ CNP 3) **MERLESCU MARIA**, LIPSĂ CNP 4) **LAZĂR MARIA**, LIPSĂ CNP	

C. Partea III. SARCINI .

Inscrieri privind dezmembramintele dreptului de proprietate, drepturi reale de garanţie şi sarcini	Referinţe
NU SUNT	

Document care conține date cu caracter personal, protejat de prevederile Regulamentului (UE) nr. 679/2016 și Legii 190/2018

Anexa Nr. 1 La Partea I

Teren

Nr cadastral	Suprafaţa (mp)*	Observaţii / Referinţe
	1.800	

* Suprafaţa este determinată in planul de proiecţie Stereo 70.

DETALII LINIARE IMOBIL

Date referitoare la teren

Crt	Categorie folosință	Intra vilan	Suprafaţa (mp)	Tarla	Parcelă	Nr. topo	Observaţii / Referinţe
1	arabil	NU	1.800	60	754/74	-	

Lungime Segmente
1) Valorile lungimilor segmentelor sunt obţinute din proiecţie în plan.

Punct început	X / Y	Punct sfârşit	X / Y	Lungime segment (** (m)
1	595.830,593 636.091,406	2	595.847,536 636.384,371	293.454
2	595.847,536 636.384,371	3	595.845,951 636.384,077	1.612
3	595.845,951 636.384,077	4	595.841,789 636.383,305	4.233
4	595.841,789 636.383,305	5	595.823,935 636.090,575	293.274
5	595.823,935 636.090,575	6	595.828,096 636.091,094	4.194

Document care conține date cu caracter personal, protejat de prevederile Regulamentului (UE) nr. 679/2016 și Legii 190/2018

Punct început	X / Y	Punct sfârşit	X / Y	Lungime segment (** (m)
6	595.828,096 636.091,094	1	595.830,593 636.091,406	2.516

** Lungimile segmentelor sunt determinate în planul de proiecţie Stereo 70 şi sunt rotunjite la 1 milimetru.
*** Distanţa dintre puncte este formată din segmente cumulate ce sunt mai mici decât valoarea 1 milimetru.

Document care conține date cu caracter personal, protejat de prevederile Regulamentului (UE) nr. 679/2016 și Legii 190/2018

DATE DESPRE IMOBILUL NR. 8683

Oficiul de Cadastru şi Publicitate Imobiliară NEAMT
Biroul de Cadastru şi Publicitate Imobiliară Targu-Neamt

A. Partea I. Descrierea imobilului

TEREN Extravilan

Adresa: Jud. Neamt

Nr. Crt	Nr cadastral Nr. topografic	Suprafaţa* (mp)	Observaţii / Referinţe
A1		3.700	Sector cadastral:109 Teren neimprejmuit;

B. Partea II. Proprietari şi acte

Inscrieri privitoare la dreptul de proprietate şi alte drepturi reale		Referinţe
/		
Act Administrativ nr. 73/528, din 03/08/2000 emis de CJPSDPAT NEAMȚ;		
B1	Intabulare, drept de PROPRIETATE, dobandit prin Reconstituire, cota actuala 1/1	A1
	1) **NEAMȚU AL V VASILE**, LIPSĂ CNP	

C. Partea III. SARCINI .

Inscrieri privind dezmembramintele dreptului de proprietate, drepturi reale de garanţie şi sarcini	Referinţe
NU SUNT	

Document care conține date cu caracter personal, protejat de prevederile Regulamentului (UE) nr. 679/2016 și Legii 190/2018

Anexa Nr. 1 La Partea I

Teren

Nr cadastral	Suprafaţa (mp)*	Observaţii / Referinţe
	3.700	

* Suprafaţa este determinată in planul de proiecţie Stereo 70.

DETALII LINIARE IMOBIL

Date referitoare la teren

Crt	Categorie folosință	Intra vilan	Suprafaţa (mp)	Tarla	Parcelă	Nr. topo	Observaţii / Referinţe
1	arabil	NU	3.435	60	754/72	-	
2	faneata	NU	265	60	753/72	-	ÎN TP PARCELA 754/72

Lungime Segmente
1) Valorile lungimilor segmentelor sunt obţinute din proiecţie în plan.

Punct început	X / Y	Punct sfârşit	X / Y	Lungime segment (** (m)
1	595.843,265 636.092,458	2	595.860,283 636.386,736	294.769
2	595.860,283 636.386,736	3	595.852,152 636.385,227	8.27
3	595.852,152 636.385,227	4	595.847,536 636.384,371	4.696
4	595.847,536 636.384,371	5	595.830,593 636.091,406	293.454

Document care conține date cu caracter personal, protejat de prevederile Regulamentului (UE) nr. 679/2016 și Legii 190/2018

Punct început	X / Y	Punct sfârşit	X / Y	Lungime segment (** (m)
5	595.830,593 636.091,406	6	595.834,292 636.091,868	3.728
6	595.834,292 636.091,868	7	595.841,474 636.092,765	7.237
7	595.841,474 636.092,765	1	595.843,265 636.092,458	1.817

** Lungimile segmentelor sunt determinate în planul de proiecţie Stereo 70 şi sunt rotunjite la 1 milimetru.
*** Distanţa dintre puncte este formată din segmente cumulate ce sunt mai mici decât valoarea 1 milimetru.

Document care conține date cu caracter personal, protejat de prevederile Regulamentului (UE) nr. 679/2016 și Legii 190/2018

DATE DESPRE IMOBILUL NR. 8684

Oficiul de Cadastru şi Publicitate Imobiliară NEAMT
Biroul de Cadastru şi Publicitate Imobiliară Targu-Neamt

A. Partea I. Descrierea imobilului

TEREN Extravilan

Adresa: Jud. Neamt

Nr. Crt	Nr cadastral Nr. topografic	Suprafaţa* (mp)	Observaţii / Referinţe
A1		3.600	Sector cadastral:109 Teren neimprejmuit;

B. Partea II. Proprietari şi acte

Inscrieri privitoare la dreptul de proprietate şi alte drepturi reale		Referinţe
/		
Act Administrativ nr. 73/514, din 11/06/1996 emis de CJPSDPAT NEAMȚ;		
B1	Intabulare, drept de PROPRIETATE, dobandit prin Reconstituire, cota actuala 1/1	A1
	1) **IACOBOAIA GH NECULAI**, LIPSĂ CNP	

C. Partea III. SARCINI .

Inscrieri privind dezmembramintele dreptului de proprietate, drepturi reale de garanţie şi sarcini	Referinţe
NU SUNT	

Document care conține date cu caracter personal, protejat de prevederile Regulamentului (UE) nr. 679/2016 și Legii 190/2018

Anexa Nr. 1 La Partea I

Teren

Nr cadastral	Suprafaţa (mp)*	Observaţii / Referinţe
	3.600	

* Suprafaţa este determinată in planul de proiecţie Stereo 70.

DETALII LINIARE IMOBIL

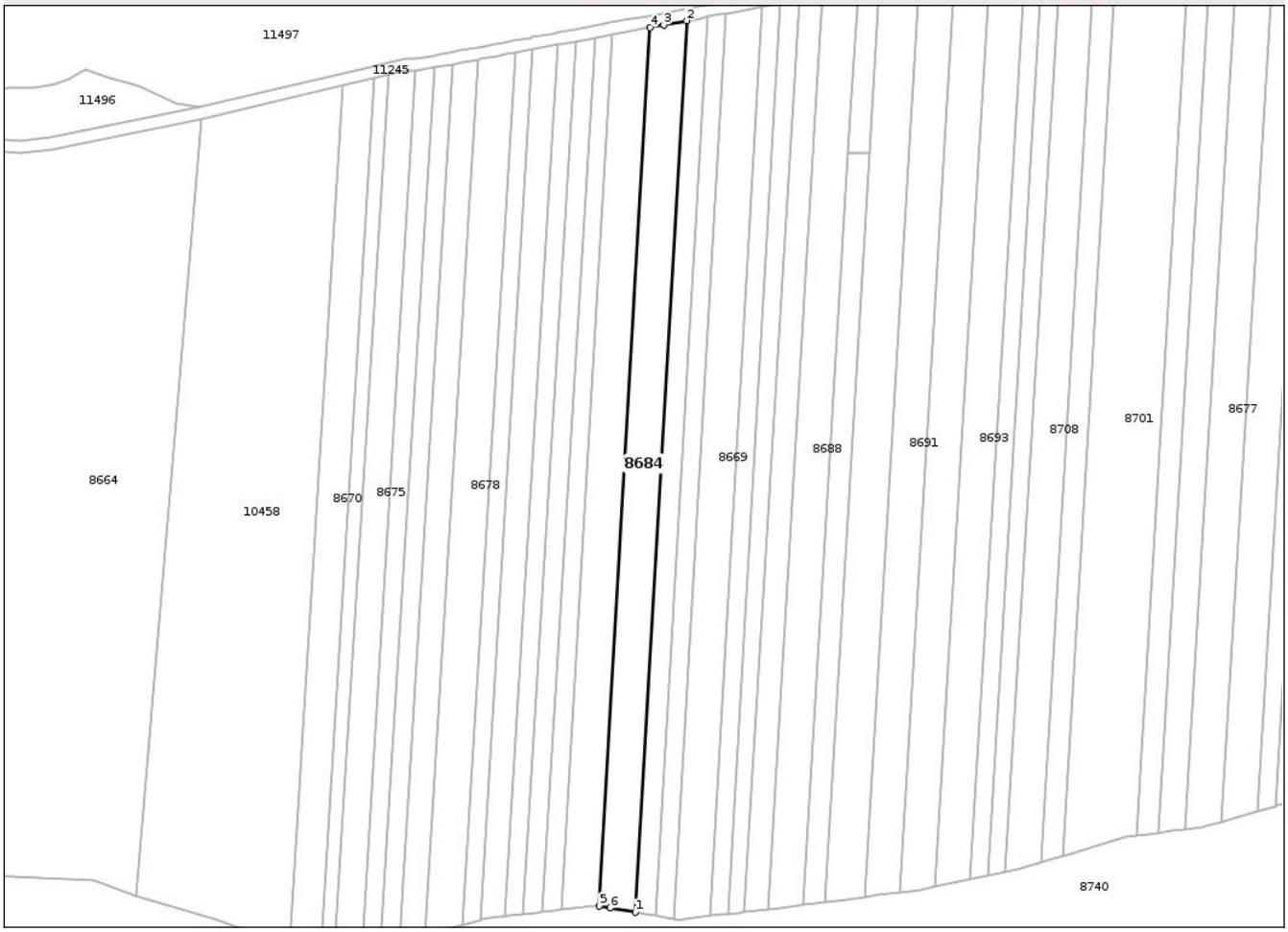

Date referitoare la teren

Crt	Categorie folosință	Intra vilan	Suprafaţa (mp)	Tarla	Parcelă	Nr. topo	Observaţii / Referinţe
1	arabil	NU	3.240	60	754/71	-	
2	faneata	NU	360	60	753/71	-	ÎN TP PARCELA 754/71

Lungime Segmente

1) Valorile lungimilor segmentelor sunt obţinute din proiecţie în plan.

Punct început	X / Y	Punct sfârşit	X / Y	Lungime segment (** (m)
1	595.855,29 636.090,401	2	595.872,559 636.389,012	299.111
2	595.872,559 636.389,012	3	595.864,807 636.387,574	7.884
3	595.864,807 636.387,574	4	595.860,283 636.386,736	4.601
4	595.860,283 636.386,736	5	595.843,265 636.092,458	294.769

Document care conține date cu caracter personal, protejat de prevederile Regulamentului (UE) nr. 679/2016 și Legii 190/2018

Punct început	X / Y	Punct sfârşit	X / Y	Lungime segment (** (m)
5	595.843,265 636.092,458	6	595.846,94 636.091,83	3.728
6	595.846,94 636.091,83	1	595.855,29 636.090,401	8.472

** Lungimile segmentelor sunt determinate în planul de proiecţie Stereo 70 şi sunt rotunjite la 1 milimetru.
*** Distanţa dintre puncte este formată din segmente cumulate ce sunt mai mici decât valoarea 1 milimetru.

Document care conține date cu caracter personal, protejat de prevederile Regulamentului (UE) nr. 679/2016 și Legii 190/2018

DATE DESPRE IMOBILUL NR. 8685

Oficiul de Cadastru şi Publicitate Imobiliară NEAMT
Biroul de Cadastru şi Publicitate Imobiliară Targu-Neamt

A. Partea I. Descrierea imobilului

TEREN Extravilan

Adresa: Jud. Neamt

Nr. Crt	Nr cadastral Nr. topografic	Suprafaţa* (mp)	Observaţii / Referinţe
A1		1.800	Sector cadastral:109 Teren neimprejmuit;

B. Partea II. Proprietari şi acte

Inscrieri privitoare la dreptul de proprietate şi alte drepturi reale		Referinţe
/		
Act Normativ nr. 7, din 13/03/1996 emis de PARLAMENTUL ROMANIEI;		
B1	Inscrierea provizorie, drept de PROPRIETATE, dobandit prin Lege, cota actuala 1/1	A1
	1) **COMUNA VÂNĂTORI NEAMŢ**, CIF:2614279, PROPRIETAR NEIDENTIFICAT	

C. Partea III. SARCINI .

Inscrieri privind dezmembramintele dreptului de proprietate, drepturi reale de garanţie şi sarcini	Referinţe
NU SUNT	

Document care conține date cu caracter personal, protejat de prevederile Regulamentului (UE) nr. 679/2016 și Legii 190/2018

Anexa Nr. 1 La Partea I

Teren

Nr cadastral	Suprafaţa (mp)*	Observaţii / Referinţe
	1.800	

* Suprafaţa este determinată in planul de proiecţie Stereo 70.

DETALII LINIARE IMOBIL

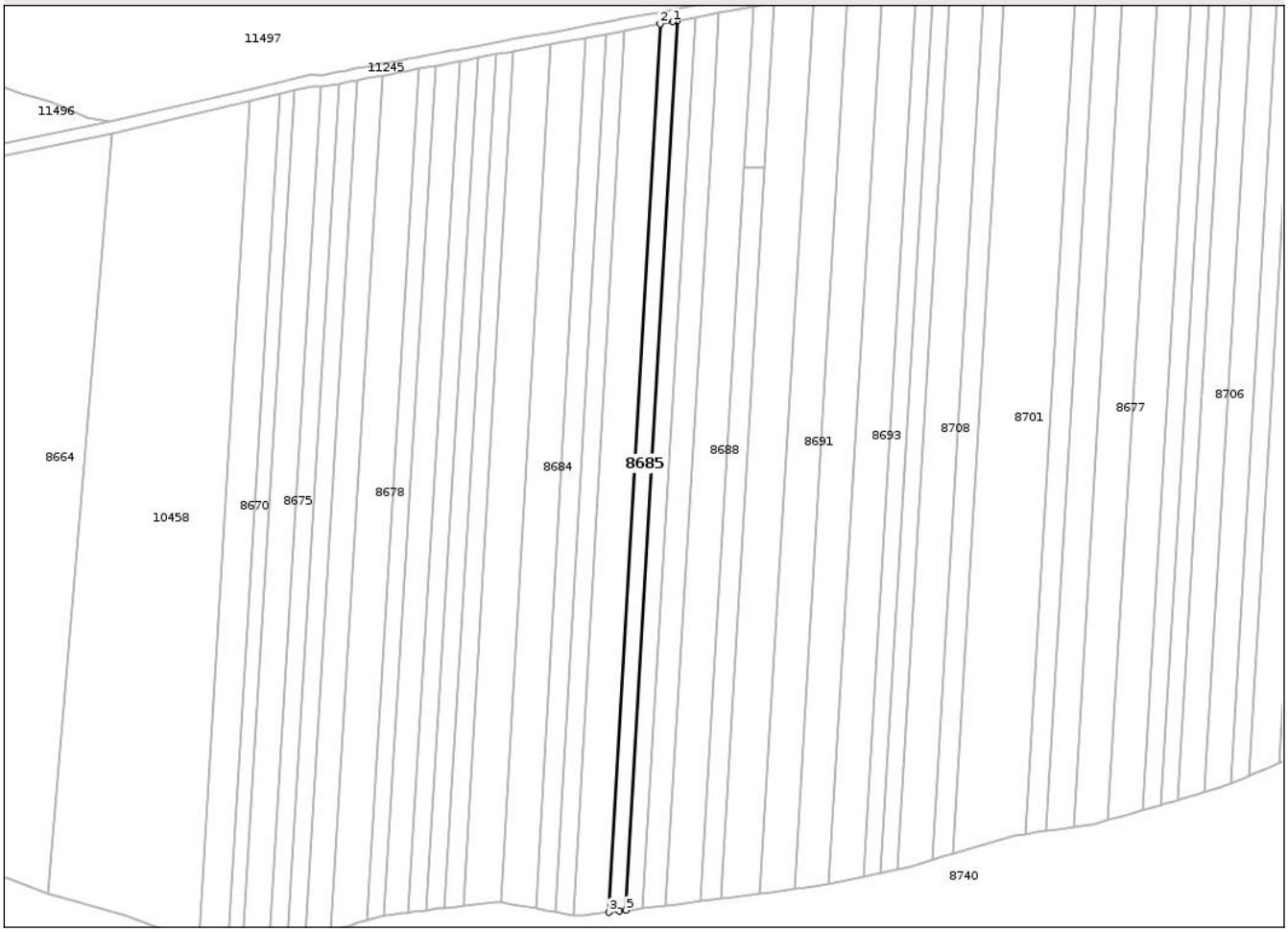

Date referitoare la teren

Crt	Categorie folosință	Intra vilan	Suprafaţa (mp)	Tarla	Parcelă	Nr. topo	Observaţii / Referinţe
1	arabil	NU	1.700	60	754	-	
2	faneata	NU	100	60	753	-	

Lungime Segmente
1) Valorile lungimilor segmentelor sunt obţinute din proiecţie în plan.

Punct început	X / Y	Punct sfârşit	X / Y	Lungime segment (** (m)
1	595.902,301 636.394,529	2	595.897,956 636.393,723	4.419
2	595.897,956 636.393,723	3	595.880,342 636.089,128	305.104
3	595.880,342 636.089,128	4	595.884,0 636.089,57	3.685
4	595.884,0 636.089,57	5	595.886,289 636.089,846	2.305

Document care conține date cu caracter personal, protejat de prevederile Regulamentului (UE) nr. 679/2016 și Legii 190/2018

Punct început	X / Y	Punct sfârşit	X / Y	Lungime segment (** (m)
5	595.886,289 636.089,846	6	595.903,926 636.394,831	305.495
6	595.903,926 636.394,831	1	595.902,301 636.394,529	1.653

** Lungimile segmentelor sunt determinate în planul de proiecţie Stereo 70 şi sunt rotunjite la 1 milimetru.
*** Distanţa dintre puncte este formată din segmente cumulate ce sunt mai mici decât valoarea 1 milimetru.

Document care conține date cu caracter personal, protejat de prevederile Regulamentului (UE) nr. 679/2016 și Legii 190/2018

DATE DESPRE IMOBILUL NR. 8686

Oficiul de Cadastru şi Publicitate Imobiliară NEAMT
Biroul de Cadastru şi Publicitate Imobiliară Targu-Neamt

A. Partea I. Descrierea imobilului

TEREN Extravilan

Adresa: Jud. Neamt, Punct Fagi

Nr. Crt	Nr cadastral Nr. topografic	Suprafaţa* (mp)	Observaţii / Referinţe
A1	53714	3.600	Sector cadastral:109 Teren neimprejmuit;

B. Partea II. Proprietari şi acte

Inscrieri privitoare la dreptul de proprietate şi alte drepturi reale		Referinţe
17303 / 29/06/2023		
Act Notarial nr. Contract de donație aut nr. 2727, din 28/06/2023 emis de BIN Teodorescu Mihaela;		
B5	Intabulare, drept de PROPRIETATE, cu titlu de drept de donație, dobandit prin Conventie, cota actuala 1/1	A1
	1) **GAMAN MARIA-MELANIA**, bun propriu	

C. Partea III. SARCINI .

Inscrieri privind dezmembramintele dreptului de proprietate, drepturi reale de garanţie şi sarcini	Referinţe
NU SUNT	

Anexa Nr. 1 La Partea I

Teren

Nr cadastral	Suprafaţa (mp)*	Observaţii / Referinţe
53714	3.600	

* Suprafaţa este determinată in planul de proiecţie Stereo 70.

DETALII LINIARE IMOBIL

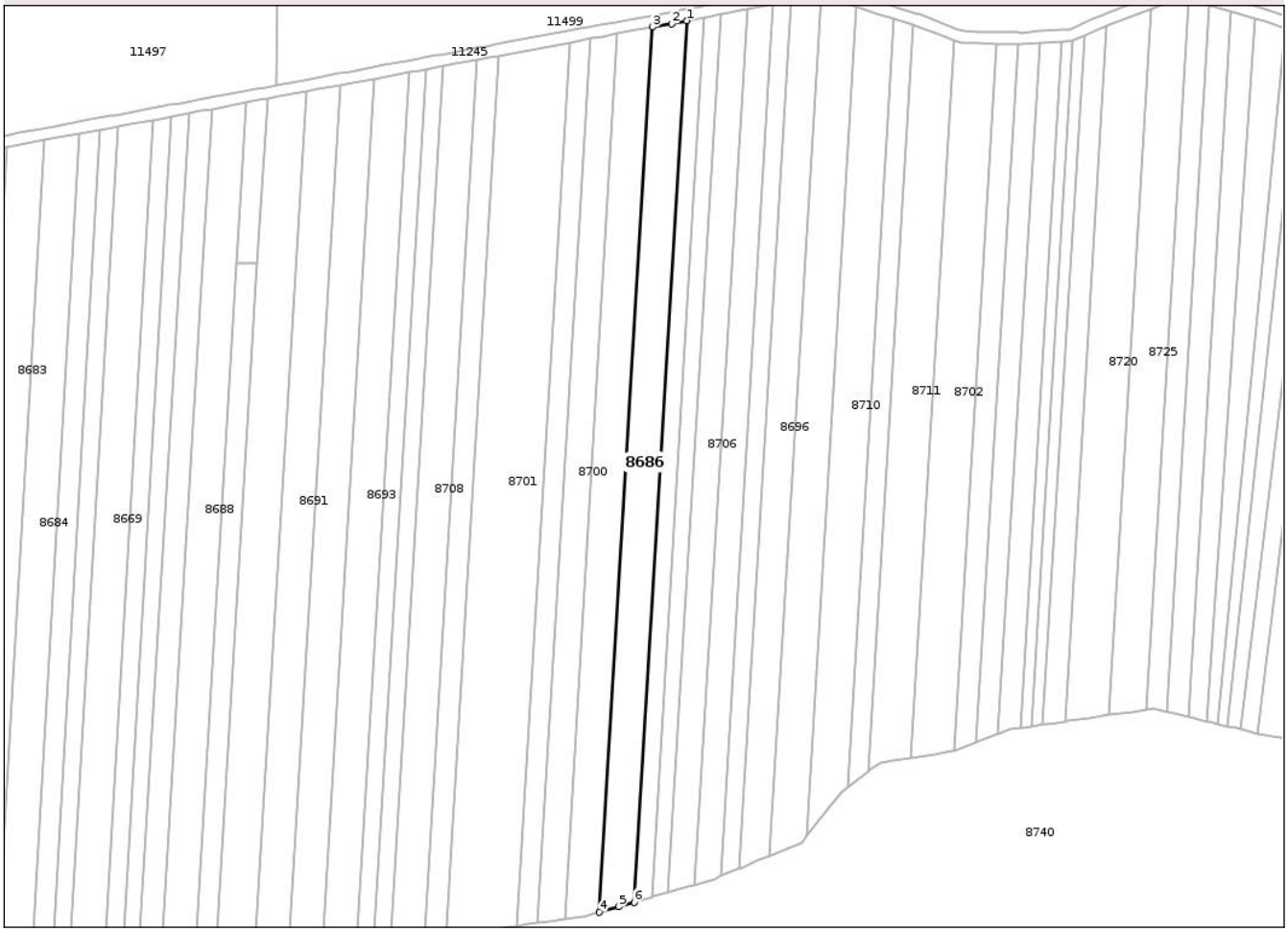

Date referitoare la teren

Crt	Categorie folosință	Intra vilan	Suprafaţa (mp)	Tarla	Parcelă	Nr. topo	Observaţii / Referinţe
1	arabil	NU	358	60	755/63	-	ÎN CF PARCELA 754/63
2	drum	NU	38	60	751/63	-	ÎN CF PARCELA 754/63. DE 751
3	arabil	NU	2.312	60	754/63	-	
4	faneata	NU	892	60	753/63	-	ÎN CF PARCELA 754/63

Lungime Segmente
1) Valorile lungimilor segmentelor sunt obţinute din proiecţie în plan.

Punct început	X / Y	Punct sfârşit	X / Y	Lungime segment (** (m)
1	596.082,018 636.427,865	2	596.076,725 636.426,883	5.383
2	596.076,725 636.426,883	3	596.070,055 636.425,646	6.784
3	596.070,055 636.425,646	4	596.051,763 636.120,704	305.489

Document care conține date cu caracter personal, protejat de prevederile Regulamentului (UE) nr. 679/2016 și Legii 190/2018

Punct început	X / Y	Punct sfârşit	X / Y	Lungime segment (** (m)
4	596.051,763 636.120,704	5	596.058,475 636.122,632	6.984
5	596.058,475 636.122,632	6	596.063,8 636.124,161	5.54
6	596.063,8 636.124,161	1	596.082,018 636.427,865	304.25

** Lungimile segmentelor sunt determinate în planul de proiecţie Stereo 70 şi sunt rotunjite la 1 milimetru.
*** Distanţa dintre puncte este formată din segmente cumulate ce sunt mai mici decât valoarea 1 milimetru.

Document care conține date cu caracter personal, protejat de prevederile Regulamentului (UE) nr. 679/2016 și Legii 190/2018

DATE DESPRE IMOBILUL NR. 8687

Oficiul de Cadastru şi Publicitate Imobiliară NEAMT
Biroul de Cadastru şi Publicitate Imobiliară Targu-Neamt

A. Partea I. Descrierea imobilului

Nr. CF vechi:1060/N
Nr. cadastral vechi:1179

TEREN Extravilan

Adresa: Jud. Neamt, Punct "Fagi"

Nr. Crt	Nr cadastral Nr. topografic	Suprafaţa* (mp)	Observaţii / Referinţe
A1	51925	2.400	Sector cadastral:109 Teren neimprejmuit;

B. Partea II. Proprietari şi acte

Inscrieri privitoare la dreptul de proprietate şi alte drepturi reale		Referinţe
4062 / 13/06/2007		
Act Notarial nr. 1076, din 10/06/2007 emis de BNP Teodorescu Haralambie;		
B1	Intabulare, drept de PROPRIETATE, dobandit prin Conventie, cota actuala 1/1	A1
	1) **RAFAILĂ CORNELIU EDUARD** 2) **RAFAILĂ MARIA PETRONELA**, soți	
	OBSERVATII: (provenita din conversia CF 1060/N)	

C. Partea III. SARCINI .

Inscrieri privind dezmembramintele dreptului de proprietate, drepturi reale de garanţie şi sarcini	Referinţe
NU SUNT	

Document care conține date cu caracter personal, protejat de prevederile Regulamentului (UE) nr. 679/2016 și Legii 190/2018

Anexa Nr. 1 La Partea I

Teren

Nr cadastral	Suprafaţa (mp)*	Observaţii / Referinţe
51925	2.400	

* Suprafaţa este determinată in planul de proiecţie Stereo 70.

DETALII LINIARE IMOBIL

Date referitoare la teren

Crt	Categorie folosință	Intra vilan	Suprafaţa (mp)	Tarla	Parcelă	Nr. topo	Observaţii / Referinţe
1	arabil	NU	2.400	60	754	-	

Lungime Segmente
1) Valorile lungimilor segmentelor sunt obţinute din proiecţie în plan.

Punct început	X / Y	Punct sfârşit	X / Y	Lungime segment (** (m)
1	595.821,012 636.379,451	2	595.803,229 636.087,884	292.109
2	595.803,229 636.087,884	3	595.803,903 636.088,073	0.7
3	595.803,903 636.088,073	4	595.806,703 636.088,423	2.822
4	595.806,703 636.088,423	5	595.809,455 636.088,766	2.773
5	595.809,455 636.088,766	6	595.811,526 636.089,025	2.087

Document care conține date cu caracter personal, protejat de prevederile Regulamentului (UE) nr. 679/2016 și Legii 190/2018

Punct început	X / Y	Punct sfârşit	X / Y	Lungime segment (** (m)
6	595.811,526 636.089,025	7	595.829,334 636.380,995	292.512
7	595.829,334 636.380,995	8	595.827,255 636.380,609	2.114
8	595.827,255 636.380,609	9	595.821,359 636.379,516	5.996
9	595.821,359 636.379,516	1	595.821,012 636.379,451	0.353

** Lungimile segmentelor sunt determinate în planul de proiecţie Stereo 70 şi sunt rotunjite la 1 milimetru.
*** Distanţa dintre puncte este formată din segmente cumulate ce sunt mai mici decât valoarea 1 milimetru.

Document care conține date cu caracter personal, protejat de prevederile Regulamentului (UE) nr. 679/2016 și Legii 190/2018

DATE DESPRE IMOBILUL NR. 8688

Oficiul de Cadastru şi Publicitate Imobiliară NEAMT
Biroul de Cadastru şi Publicitate Imobiliară Targu-Neamt

A. Partea I. Descrierea imobilului

TEREN Extravilan

Adresa: Jud. Neamt

Nr. Crt	Nr cadastral Nr. topografic	Suprafaţa* (mp)	Observaţii / Referinţe
A1		3.600	Sector cadastral:109 Teren neimprejmuit;

B. Partea II. Proprietari şi acte

Inscrieri privitoare la dreptul de proprietate şi alte drepturi reale		Referinţe
/		
Act Administrativ nr. 73/1059, din 28/06/1996 emis de CJPSDPAT NEAMȚ;		
B1	Intabulare, drept de PROPRIETATE, dobandit prin Reconstituire, cota actuala 1/1	A1
	1) **LICA MARIA**, LIPSĂ CNP 2) **BALTATESCU ION**, LIPSĂ CNP 3) **BALTATESCU STEFAN**, LIPSĂ CNP 4) **BALTATESCU NECULAI**, LIPSĂ CNP 5) **MERLESCU ELENA**, LIPSĂ CNP 6) **SPUMA MARIA**, LIPSĂ CNP	

C. Partea III. SARCINI .

Inscrieri privind dezmembramintele dreptului de proprietate, drepturi reale de garanţie şi sarcini	Referinţe
NU SUNT	

Document care conține date cu caracter personal, protejat de prevederile Regulamentului (UE) nr. 679/2016 și Legii 190/2018

Anexa Nr. 1 La Partea I

Teren

Nr cadastral	Suprafaţa (mp)*	Observaţii / Referinţe
	3.600	

* Suprafaţa este determinată in planul de proiecţie Stereo 70.

DETALII LINIARE IMOBIL

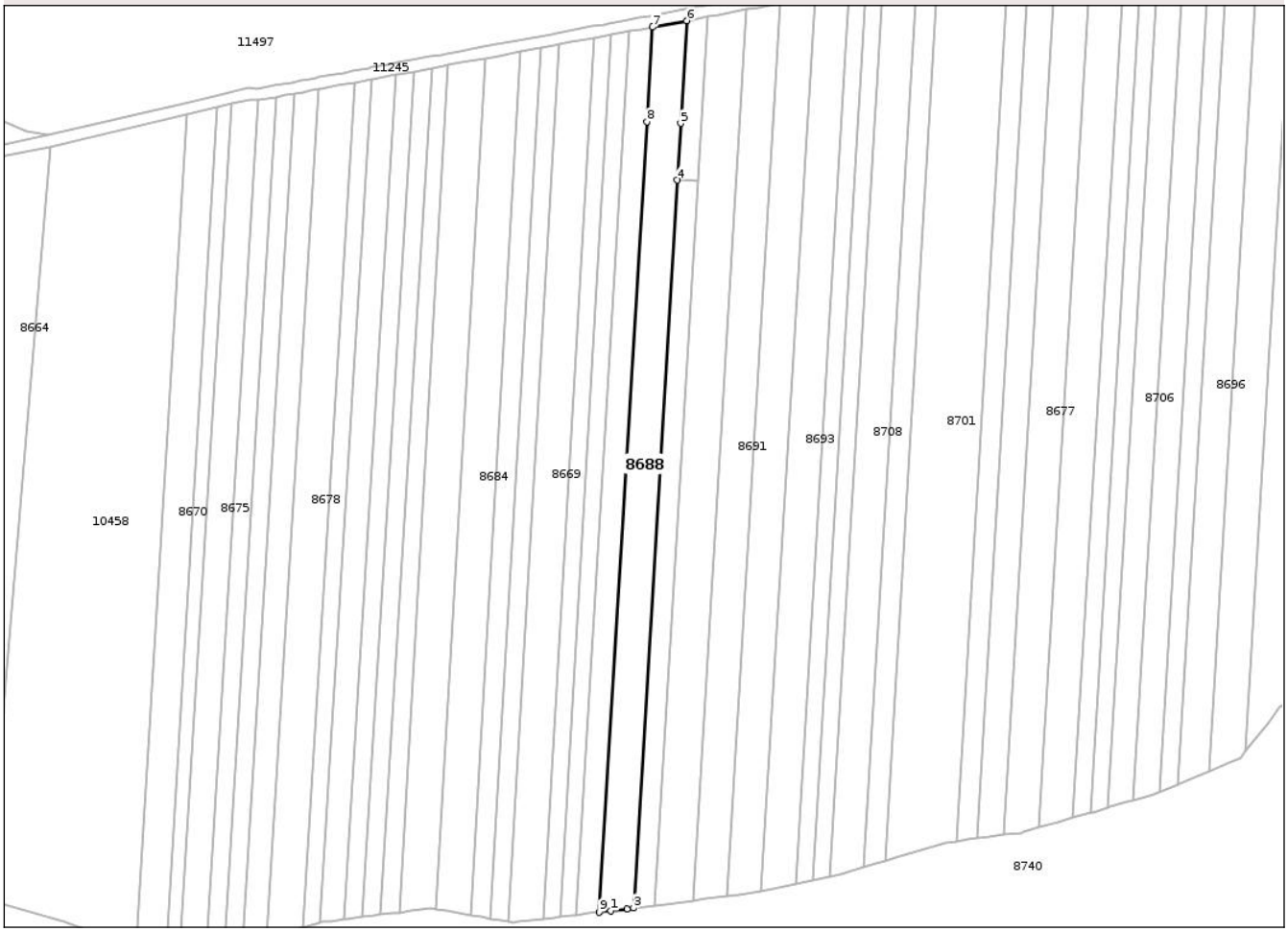

Date referitoare la teren

Crt	Categorie folosință	Intra vilan	Suprafaţa (mp)	Tarla	Parcelă	Nr. topo	Observaţii / Referinţe
1	arabil	NU	3.080	60	754/63	-	
2	faneata	NU	520	60	753/63	-	ÎN TP PARCELA 754/63

Lungime Segmente

1) Valorile lungimilor segmentelor sunt obţinute din proiecţie în plan.

Punct început	X / Y	Punct sfârşit	X / Y	Lungime segment (** (m)
1	595.903,777 636.091,955	2	595.909,465 636.092,641	5.729
2	595.909,465 636.092,641	3	595.911,641 636.092,916	2.194
3	595.911,641 636.092,916	4	595.926,735 636.344,54	252.076
4	595.926,735 636.344,54	5	595.927,916 636.364,221	19.717

Document care conține date cu caracter personal, protejat de prevederile Regulamentului (UE) nr. 679/2016 și Legii 190/2018

Punct început	X / Y	Punct sfârşit	X / Y	Lungime segment (** (m)
5	595.927,916 636.364,221	6	595.930,043 636.399,675	35.518
6	595.930,043 636.399,675	7	595.918,161 636.397,471	12.085
7	595.918,161 636.397,471	8	595.916,199 636.364,77	32.76
8	595.916,199 636.364,77	9	595.899,805 636.091,476	273.786
9	595.899,805 636.091,476	1	595.903,777 636.091,955	4.001

** Lungimile segmentelor sunt determinate în planul de proiecţie Stereo 70 şi sunt rotunjite la 1 milimetru.
*** Distanţa dintre puncte este formată din segmente cumulate ce sunt mai mici decât valoarea 1 milimetru.

Document care conține date cu caracter personal, protejat de prevederile Regulamentului (UE) nr. 679/2016 și Legii 190/2018

DATE DESPRE IMOBILUL NR. 8689

Oficiul de Cadastru şi Publicitate Imobiliară NEAMT
Biroul de Cadastru şi Publicitate Imobiliară Targu-Neamt

A. Partea I. Descrierea imobilului

TEREN Extravilan

Adresa: Jud. Neamt

Nr. Crt	Nr cadastral Nr. topografic	Suprafaţa* (mp)	Observaţii / Referinţe
A1		1.800	Sector cadastral:109 Teren neimprejmuit;

B. Partea II. Proprietari şi acte

Inscrieri privitoare la dreptul de proprietate şi alte drepturi reale		Referinţe
/		
Act Administrativ nr. 73/79, din 15/03/1999 emis de CJPSDPAT NEAMŢ;		
B1	Intabulare, drept de PROPRIETATE, dobandit prin Reconstituire, cota actuala 1/1	A1
	1) **COSOFREŢ V VASILE**, LIPSĂ CNP	

C. Partea III. SARCINI .

Inscrieri privind dezmembramintele dreptului de proprietate, drepturi reale de garanţie şi sarcini	Referinţe
NU SUNT	

Document care conține date cu caracter personal, protejat de prevederile Regulamentului (UE) nr. 679/2016 și Legii 190/2018

Anexa Nr. 1 La Partea I

Teren

Nr cadastral	Suprafaţa (mp)*	Observaţii / Referinţe
	1.800	

* Suprafaţa este determinată in planul de proiecţie Stereo 70.

DETALII LINIARE IMOBIL

Date referitoare la teren

Crt	Categorie folosință	Intra vilan	Suprafaţa (mp)	Tarla	Parcelă	Nr. topo	Observaţii / Referinţe
1	faneata	NU	600	60	753/62	-	ÎN TP PARCELA 754/62
2	arabil	NU	1.200	60	754/62	-	

Lungime Segmente

1) Valorile lungimilor segmentelor sunt obţinute din proiecţie în plan.

Punct început	X / Y	Punct sfârşit	X / Y	Lungime segment (** (m)
1	595.915,616 636.093,419	2	595.918,863 636.093,829	3.272
2	595.918,863 636.093,829	3	595.933,9 636.344,511	251.133
3	595.933,9 636.344,511	4	595.926,735 636.344,54	7.165
4	595.926,735 636.344,54	5	595.911,641 636.092,916	252.076

Document care conține date cu caracter personal, protejat de prevederile Regulamentului (UE) nr. 679/2016 și Legii 190/2018

Punct început	X / Y	Punct sfârşit	X / Y	Lungime segment (** (m)
5	595.911,641 636.092,916	1	595.915,616 636.093,419	4.007

** Lungimile segmentelor sunt determinate în planul de proiecţie Stereo 70 şi sunt rotunjite la 1 milimetru.
*** Distanţa dintre puncte este formată din segmente cumulate ce sunt mai mici decât valoarea 1 milimetru.

Document care conține date cu caracter personal, protejat de prevederile Regulamentului (UE) nr. 679/2016 și Legii 190/2018

DATE DESPRE IMOBILUL NR. 8690

Oficiul de Cadastru şi Publicitate Imobiliară NEAMT
Biroul de Cadastru şi Publicitate Imobiliară Targu-Neamt

A. Partea I. Descrierea imobilului

TEREN Extravilan

Adresa: Jud. Neamt

Nr. Crt	Nr cadastral Nr. topografic	Suprafaţa* (mp)	Observaţii / Referinţe
A1		4.100	Sector cadastral:109 Teren neimprejmuit;

B. Partea II. Proprietari şi acte

Inscrieri privitoare la dreptul de proprietate şi alte drepturi reale		Referinţe
/		
Act Notarial nr. CM NR.80, din 04/07/2012 emis de NP DAVID RADU-CONSTANTIN;		
B1	Intabulare, drept de PROPRIETATE, dobandit prin Succesiune, cota actuala 1/1	A1
	1) **FLOREAN GHEORGHE**	

C. Partea III. SARCINI .

Inscrieri privind dezmembramintele dreptului de proprietate, drepturi reale de garanţie şi sarcini	Referinţe
NU SUNT	

Anexa Nr. 1 La Partea I

Teren

Nr cadastral	Suprafaţa (mp)*	Observaţii / Referinţe
	4.100	

* Suprafaţa este determinată in planul de proiecţie Stereo 70.

DETALII LINIARE IMOBIL

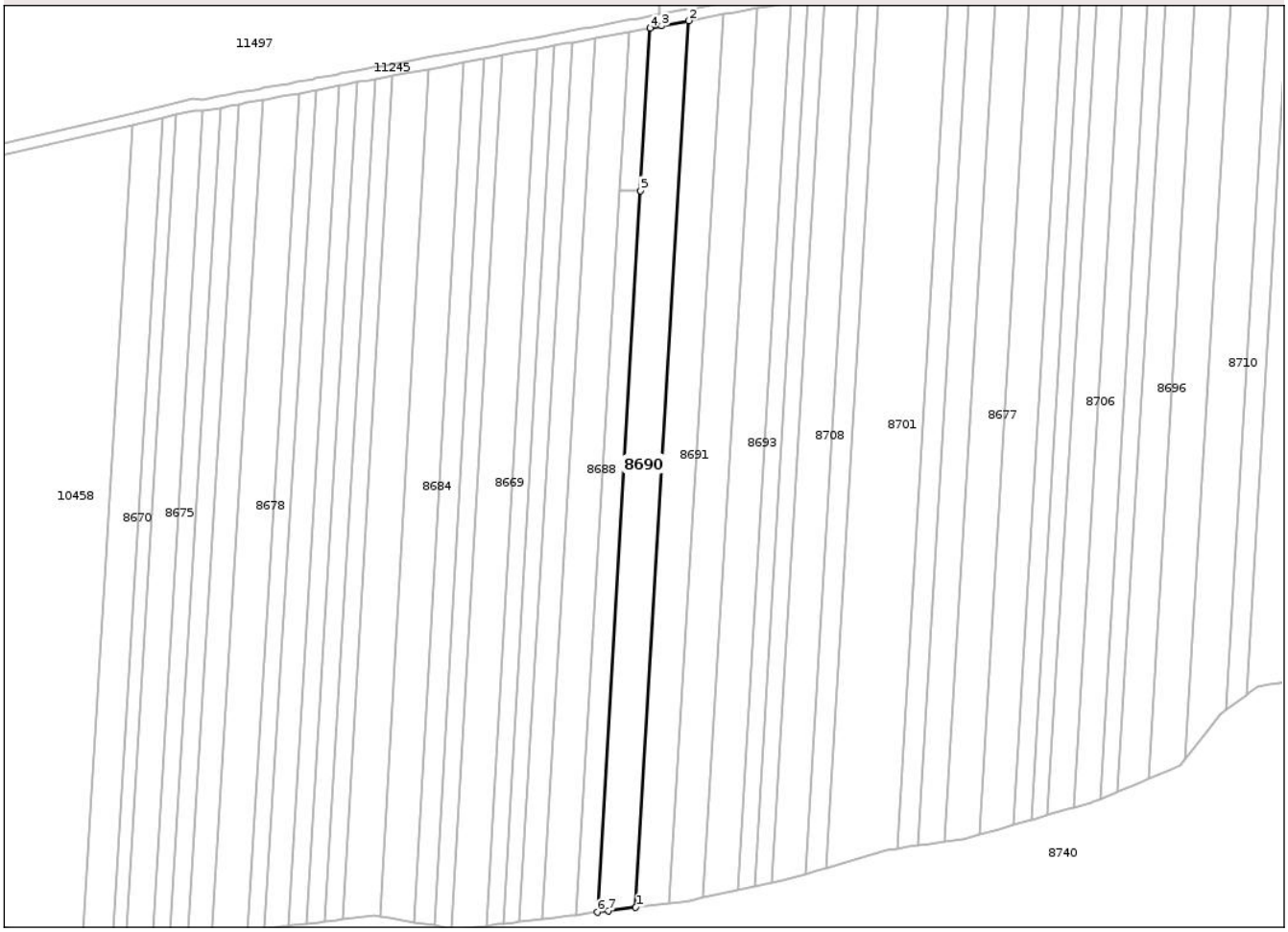

Date referitoare la teren

Crt	Categorie folosință	Intra vilan	Suprafaţa (mp)	Tarla	Parcelă	Nr. topo	Observaţii / Referinţe
1	faneata	NU	1.010	60	753/61	-	ÎN TP PARCELA 754/61
2	arabil	NU	3.090	60	754/61	-	

Lungime Segmente
1) Valorile lungimilor segmentelor sunt obţinute din proiecţie în plan.

Punct început	X / Y	Punct sfârşit	X / Y	Lungime segment (** (m)
1	595.932,294 636.095,528	2	595.950,77 636.403,52	308.546
2	595.950,77 636.403,52	3	595.941,252 636.401,754	9.68
3	595.941,252 636.401,754	4	595.937,29 636.401,019	4.029
4	595.937,29 636.401,019	5	595.933,9 636.344,511	56.61

Document care conține date cu caracter personal, protejat de prevederile Regulamentului (UE) nr. 679/2016 și Legii 190/2018

Punct început	X / Y	Punct sfârşit	X / Y	Lungime segment (** (m)
5	595.933,9 636.344,511	6	595.918,863 636.093,829	251.133
6	595.918,863 636.093,829	7	595.922,84 636.094,332	4.008
7	595.922,84 636.094,332	1	595.932,294 636.095,528	9.53

** Lungimile segmentelor sunt determinate în planul de proiecţie Stereo 70 şi sunt rotunjite la 1 milimetru.
*** Distanţa dintre puncte este formată din segmente cumulate ce sunt mai mici decât valoarea 1 milimetru.

Document care conține date cu caracter personal, protejat de prevederile Regulamentului (UE) nr. 679/2016 și Legii 190/2018

DATE DESPRE IMOBILUL NR. 8691

Oficiul de Cadastru şi Publicitate Imobiliară NEAMT
Biroul de Cadastru şi Publicitate Imobiliară Targu-Neamt

A. Partea I. Descrierea imobilului

TEREN Extravilan

Adresa: Jud. Neamt

Nr. Crt	Nr cadastral Nr. topografic	Suprafaţa* (mp)	Observaţii / Referinţe
A1		3.600	Sector cadastral:109 Teren neimprejmuit;

B. Partea II. Proprietari şi acte

Inscrieri privitoare la dreptul de proprietate şi alte drepturi reale		Referinţe
/		
Act Administrativ nr. 5095, din 28/08/2007 emis de CJPSDPAT NEAMȚ;		
B1	Intabulare, drept de PROPRIETATE, dobandit prin Reconstituire, cota actuala 1/1	A1
	1) **CHITAN N NECULAI**, LIPSĂ CNP	

C. Partea III. SARCINI .

Inscrieri privind dezmembramintele dreptului de proprietate, drepturi reale de garanţie şi sarcini	Referinţe
NU SUNT	

Document care conține date cu caracter personal, protejat de prevederile Regulamentului (UE) nr. 679/2016 și Legii 190/2018

Anexa Nr. 1 La Partea I

Teren

Nr cadastral	Suprafaţa (mp)*	Observaţii / Referinţe
	3.600	

* Suprafaţa este determinată in planul de proiecţie Stereo 70.

DETALII LINIARE IMOBIL

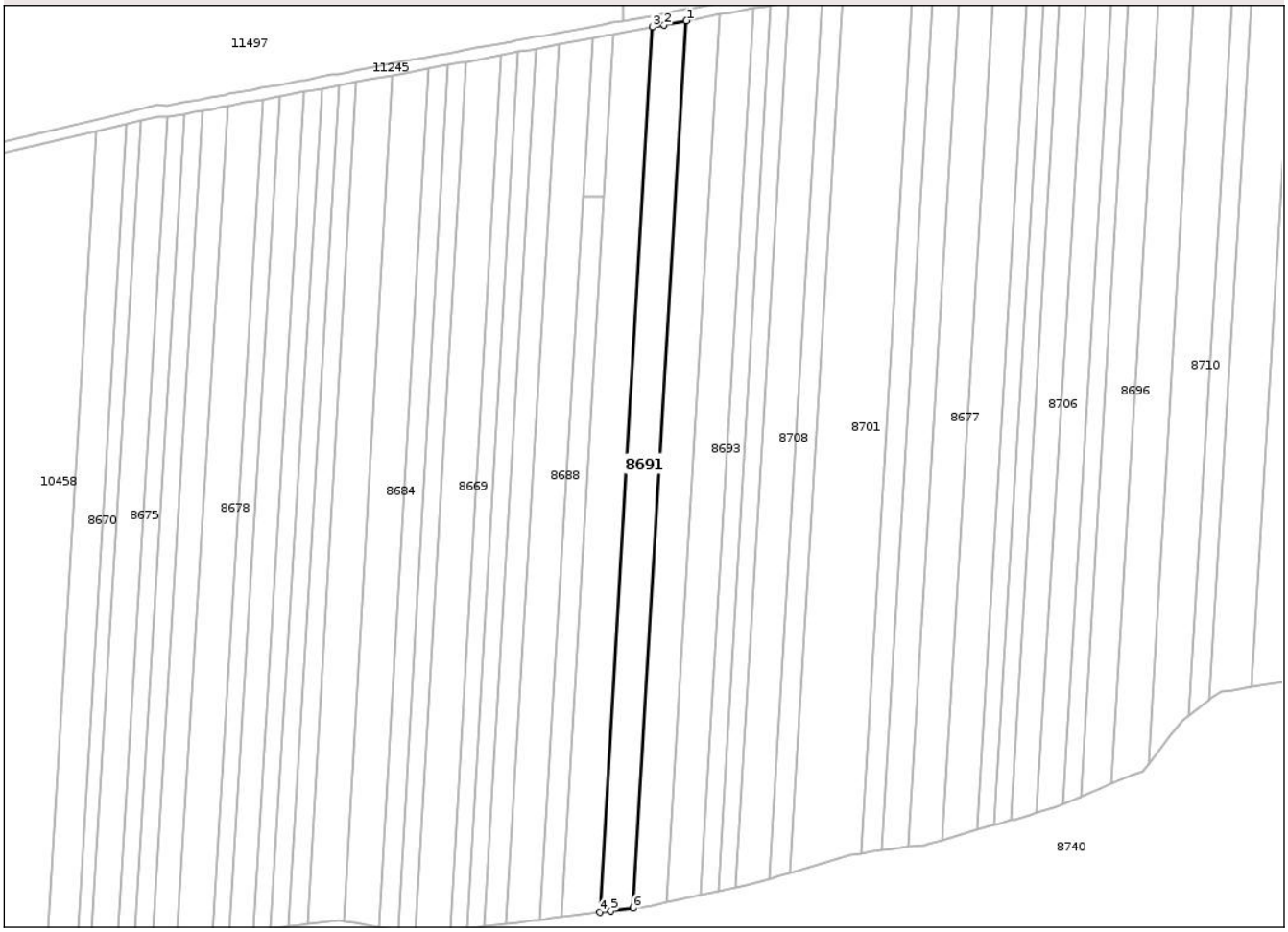

Date referitoare la teren

Crt	Categorie folosință	Intra vilan	Suprafaţa (mp)	Tarla	Parcelă	Nr. topo	Observaţii / Referinţe
1	arabil	NU	49	60	754/12	-	ÎN TP TARLA 59
2	drum	NU	37	60	751/12	-	ÎN TP TARLA 59, PARCELA 754/12. DE 751
3	arabil	NU	2.690	60	754/12, 754/13	-	ÎN TP TARLA 59
4	faneata	NU	824	60	753/13	-	ÎN TP TARLA 59, PARCELA 754/13

Lungime Segmente

1) Valorile lungimilor segmentelor sunt obţinute din proiecţie în plan.

Punct început	X / Y	Punct sfârşit	X / Y	Lungime segment (** (m)
1	595.962,576 636.405,71	2	595.954,705 636.404,25	8.006
2	595.954,705 636.404,25	3	595.950,77 636.403,52	4.002
3	595.950,77 636.403,52	4	595.932,294 636.095,528	308.546

Document care conține date cu caracter personal, protejat de prevederile Regulamentului (UE) nr. 679/2016 și Legii 190/2018

Punct început	X / Y	Punct sfârşit	X / Y	Lungime segment (** (m)
4	595.932,294 636.095,528	5	595.936,276 636.096,031	4.014
5	595.936,276 636.096,031	6	595.944,058 636.097,016	7.844
6	595.944,058 636.097,016	1	595.962,576 636.405,71	309.249

** Lungimile segmentelor sunt determinate în planul de proiecţie Stereo 70 şi sunt rotunjite la 1 milimetru.
*** Distanţa dintre puncte este formată din segmente cumulate ce sunt mai mici decât valoarea 1 milimetru.

Document care conține date cu caracter personal, protejat de prevederile Regulamentului (UE) nr. 679/2016 și Legii 190/2018

DATE DESPRE IMOBILUL NR. 8692

Oficiul de Cadastru şi Publicitate Imobiliară NEAMT
Biroul de Cadastru şi Publicitate Imobiliară Targu-Neamt

A. Partea I. Descrierea imobilului

TEREN Extravilan

Adresa: Jud. Neamt

Nr. Crt	Nr cadastral Nr. topografic	Suprafaţa* (mp)	Observaţii / Referinţe
A1		3.600	Sector cadastral:109 Teren neimprejmuit;

B. Partea II. Proprietari şi acte

Inscrieri privitoare la dreptul de proprietate şi alte drepturi reale		Referinţe
/		
Act Notarial nr. CM NR.74, din 02/09/2013 emis de NP TEODORESCU HARALAMBIE;		
B1	Intabulare, drept de PROPRIETATE, dobandit prin Succesiune, cota actuala 6/24	A1
	1) **URZICĂ CASANDRA**	
B2	Intabulare, drept de PROPRIETATE, dobandit prin Succesiune, cota actuala 3/24	A1
	1) **BLAGA MARIA**	
B3	Intabulare, drept de PROPRIETATE, dobandit prin Succesiune, cota actuala 3/24	A1
	1) **URZICĂ ELISABETA**	
B4	Intabulare, drept de PROPRIETATE, dobandit prin Succesiune, cota actuala 3/24	A1
	1) **URZICĂ VASILE**	
B5	Intabulare, drept de PROPRIETATE, dobandit prin Succesiune, cota actuala 3/24	A1
	1) **URZICĂ ION**	
B6	Intabulare, drept de PROPRIETATE, dobandit prin Succesiune, cota actuala 3/24	A1
	1) **URZICĂ MIHAI**	
B7	Intabulare, drept de PROPRIETATE, dobandit prin Succesiune, cota actuala 3/24	A1
	1) **URZICĂ VASILE-DANIEL**	

C. Partea III. SARCINI .

Inscrieri privind dezmembramintele dreptului de proprietate, drepturi reale de garanţie şi sarcini	Referinţe
NU SUNT	

Document care conține date cu caracter personal, protejat de prevederile Regulamentului (UE) nr. 679/2016 și Legii 190/2018

Anexa Nr. 1 La Partea I

Teren

Nr cadastral	Suprafaţa (mp)*	Observaţii / Referinţe
	3.600	

* Suprafaţa este determinată in planul de proiecţie Stereo 70.

DETALII LINIARE IMOBIL

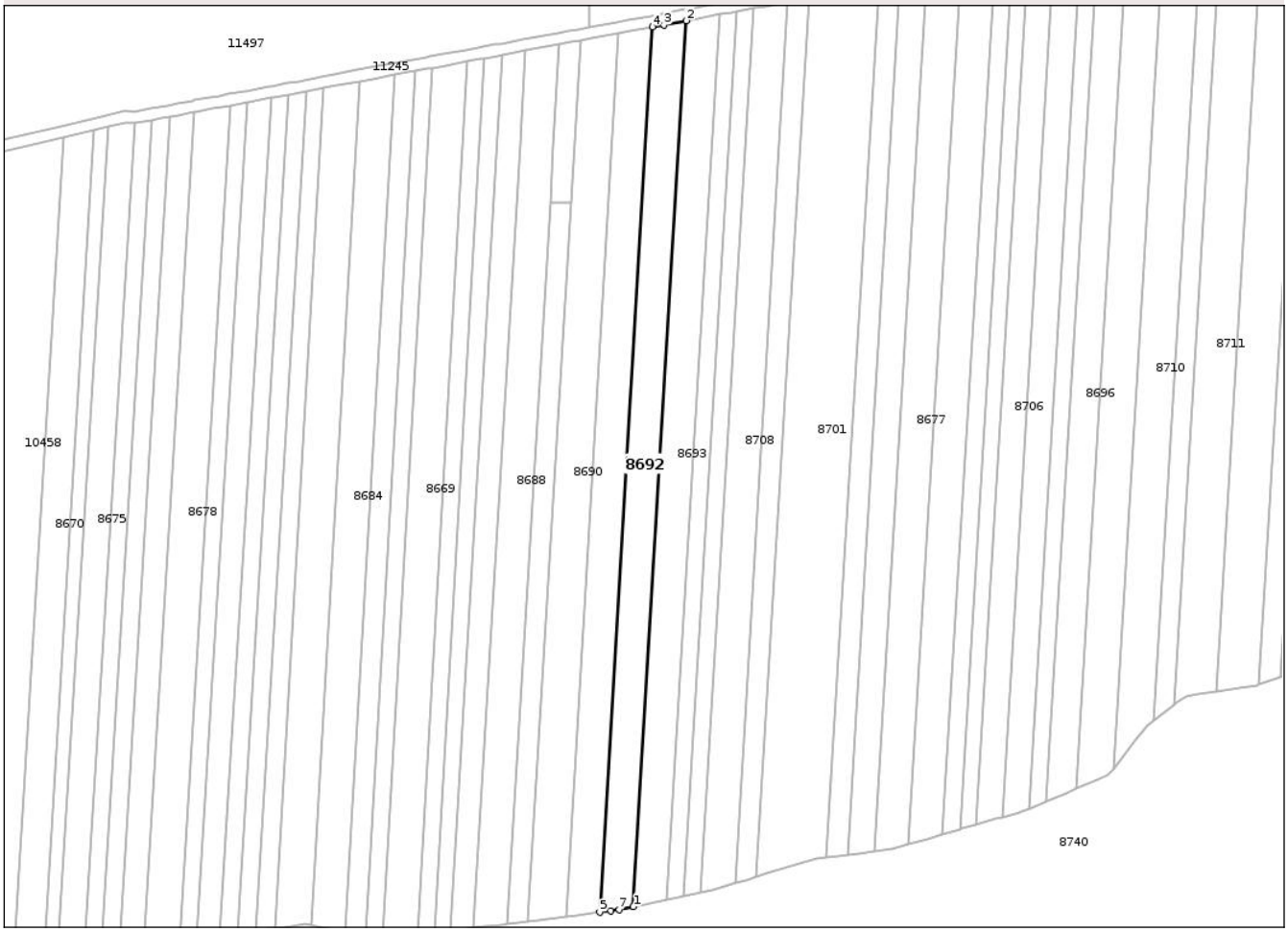

Date referitoare la teren

Crt	Categorie folosință	Intra vilan	Suprafaţa (mp)	Tarla	Parcelă	Nr. topo	Observaţii / Referinţe
1	arabil	NU	121	60	754/59	-	
2	drum	NU	36	60	751/59	-	ÎN TP PARCELA 754/59. DE 751
3	arabil	NU	2.633	60	754/59	-	
4	faneata	NU	810	60	753/59	-	ÎN TP PARCELA 754/59

Lungime Segmente
1) Valorile lungimilor segmentelor sunt obţinute din proiecţie în plan.

Punct început	X / Y	Punct sfârşit	X / Y	Lungime segment (** (m)
1	595.955,826 636.098,932	2	595.974,36 636.407,895	309.519
2	595.974,36 636.407,895	3	595.966,519 636.406,441	7.974
3	595.966,519 636.406,441	4	595.962,576 636.405,71	4.01

Document care conține date cu caracter personal, protejat de prevederile Regulamentului (UE) nr. 679/2016 și Legii 190/2018

Punct început	X / Y	Punct sfârşit	X / Y	Lungime segment (** (m)
4	595.962,576 636.405,71	5	595.944,058 636.097,016	309.249
5	595.944,058 636.097,016	6	595.948,016 636.097,516	3.989
6	595.948,016 636.097,516	7	595.950,792 636.097,867	2.798
7	595.950,792 636.097,867	1	595.955,826 636.098,932	5.145

** Lungimile segmentelor sunt determinate în planul de proiecţie Stereo 70 şi sunt rotunjite la 1 milimetru.
*** Distanţa dintre puncte este formată din segmente cumulate ce sunt mai mici decât valoarea 1 milimetru.

Document care conține date cu caracter personal, protejat de prevederile Regulamentului (UE) nr. 679/2016 și Legii 190/2018

DATE DESPRE IMOBILUL NR. 8693

Oficiul de Cadastru şi Publicitate Imobiliară NEAMT
Biroul de Cadastru şi Publicitate Imobiliară Targu-Neamt

A. Partea I. Descrierea imobilului

TEREN Extravilan

Adresa: Jud. Neamt

Nr. Crt	Nr cadastral Nr. topografic	Suprafaţa* (mp)	Observaţii / Referinţe
A1		3.600	Sector cadastral:109 Teren neimprejmuit;

B. Partea II. Proprietari şi acte

Inscrieri privitoare la dreptul de proprietate şi alte drepturi reale		Referinţe
/		
Act Administrativ nr. 73/287, din 22/02/1996 emis de CJPSDPAT NEAMȚ;		
B1	Intabulare, drept de PROPRIETATE, dobandit prin Reconstituire, cota actuala 1/1	A1
	1) **TANASA I GHEORGHE**, LIPSĂ CNP	

C. Partea III. SARCINI .

Inscrieri privind dezmembramintele dreptului de proprietate, drepturi reale de garanţie şi sarcini	Referinţe
NU SUNT	

Document care conține date cu caracter personal, protejat de prevederile Regulamentului (UE) nr. 679/2016 și Legii 190/2018

Anexa Nr. 1 La Partea I

Teren

Nr cadastral	Suprafaţa (mp)*	Observaţii / Referinţe
	3.600	

* Suprafaţa este determinată in planul de proiecţie Stereo 70.

DETALII LINIARE IMOBIL

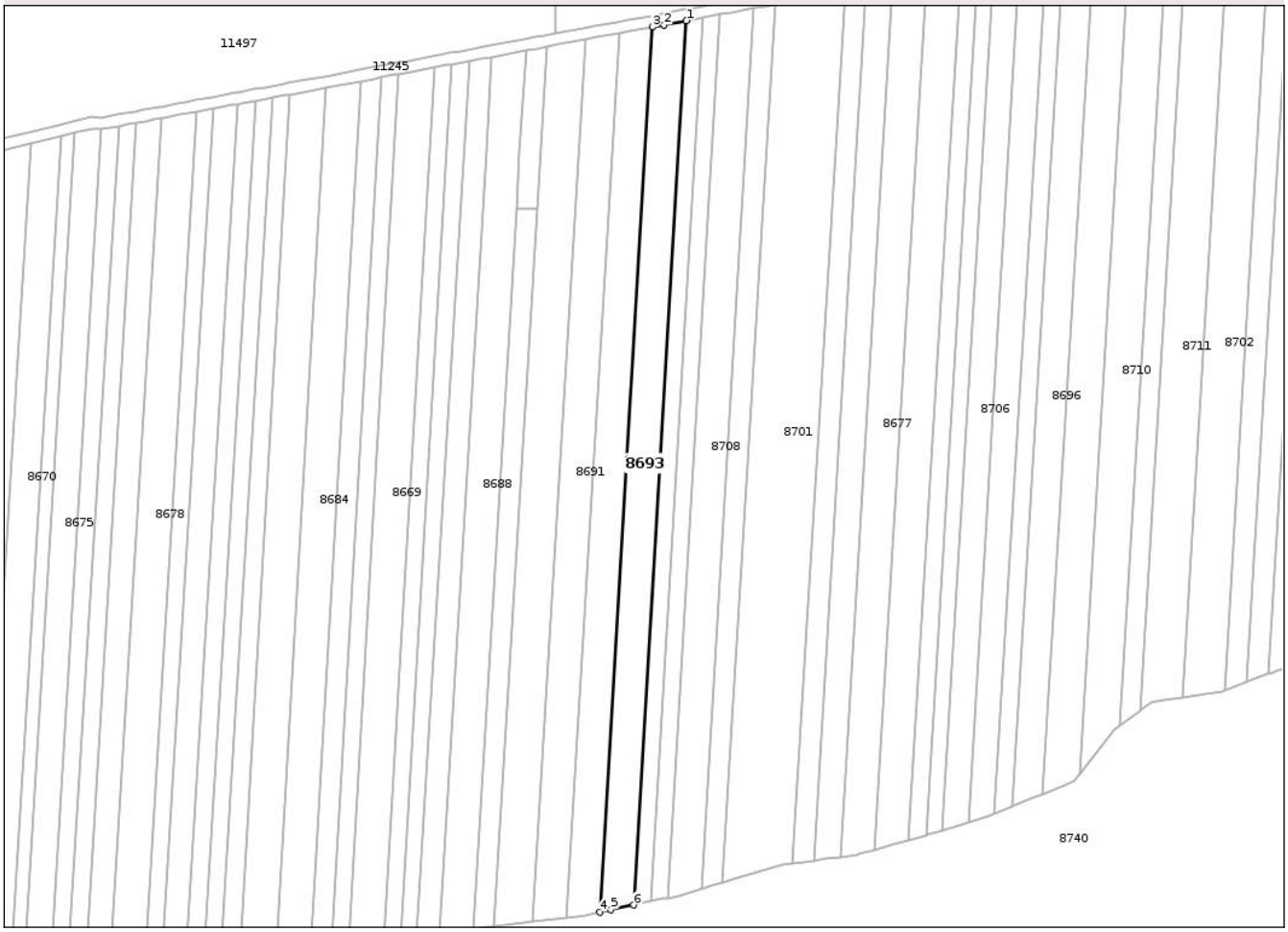

Date referitoare la teren

Crt	Categorie folosință	Intra vilan	Suprafaţa (mp)	Tarla	Parcelă	Nr. topo	Observaţii / Referinţe
1	arabil	NU	179	60	754/58	-	
2	drum	NU	35	60	751/58	-	ÎN TP PARCELA 754/58. DE 751
3	arabil	NU	2.541	60	754/58	-	
4	faneata	NU	845	60	753/58	-	ÎN TP PARCELA 754/58

Lungime Segmente
1) Valorile lungimilor segmentelor sunt obţinute din proiecţie în plan.

Punct început	X / Y	Punct sfârşit	X / Y	Lungime segment (** (m)
1	595.986,149 636.410,082	2	595.978,311 636.408,628	7.971
2	595.978,311 636.408,628	3	595.974,36 636.407,895	4.019
3	595.974,36 636.407,895	4	595.955,826 636.098,932	309.519

Document care conține date cu caracter personal, protejat de prevederile Regulamentului (UE) nr. 679/2016 și Legii 190/2018

Punct început	X / Y	Punct sfârşit	X / Y	Lungime segment (** (m)
4	595.955,826 636.098,932	5	595.959,793 636.099,771	4.055
5	595.959,793 636.099,771	6	595.967,633 636.101,429	8.014
6	595.967,633 636.101,429	1	595.986,149 636.410,082	309.208

** Lungimile segmentelor sunt determinate în planul de proiecţie Stereo 70 şi sunt rotunjite la 1 milimetru.
*** Distanţa dintre puncte este formată din segmente cumulate ce sunt mai mici decât valoarea 1 milimetru.

Document care conține date cu caracter personal, protejat de prevederile Regulamentului (UE) nr. 679/2016 și Legii 190/2018

DATE DESPRE IMOBILUL NR. 8694

Oficiul de Cadastru şi Publicitate Imobiliară NEAMT
Biroul de Cadastru şi Publicitate Imobiliară Targu-Neamt

A. Partea I. Descrierea imobilului

TEREN Extravilan

Adresa: Jud. Neamt

Nr. Crt	Nr cadastral Nr. topografic	Suprafaţa* (mp)	Observaţii / Referinţe
A1		1.800	Sector cadastral:109 Teren neimprejmuit;

B. Partea II. Proprietari şi acte

Inscrieri privitoare la dreptul de proprietate şi alte drepturi reale		Referinţe
/		
Act Administrativ nr. 73/697, din 12/06/1995 emis de CJPSDPAT NEAMȚ;		
B1	Intabulare, drept de PROPRIETATE, dobandit prin Reconstituire, cota actuala 1/1	A1
	1) **LOGHIN ELENA GHEORGHE**, LIPSĂ CNP	

C. Partea III. SARCINI .

Inscrieri privind dezmembramintele dreptului de proprietate, drepturi reale de garanţie şi sarcini	Referinţe
NU SUNT	

Document care conține date cu caracter personal, protejat de prevederile Regulamentului (UE) nr. 679/2016 și Legii 190/2018

Anexa Nr. 1 La Partea I

Teren

Nr cadastral	Suprafaţa (mp)*	Observaţii / Referinţe
	1.800	

* Suprafaţa este determinată in planul de proiecţie Stereo 70.

DETALII LINIARE IMOBIL

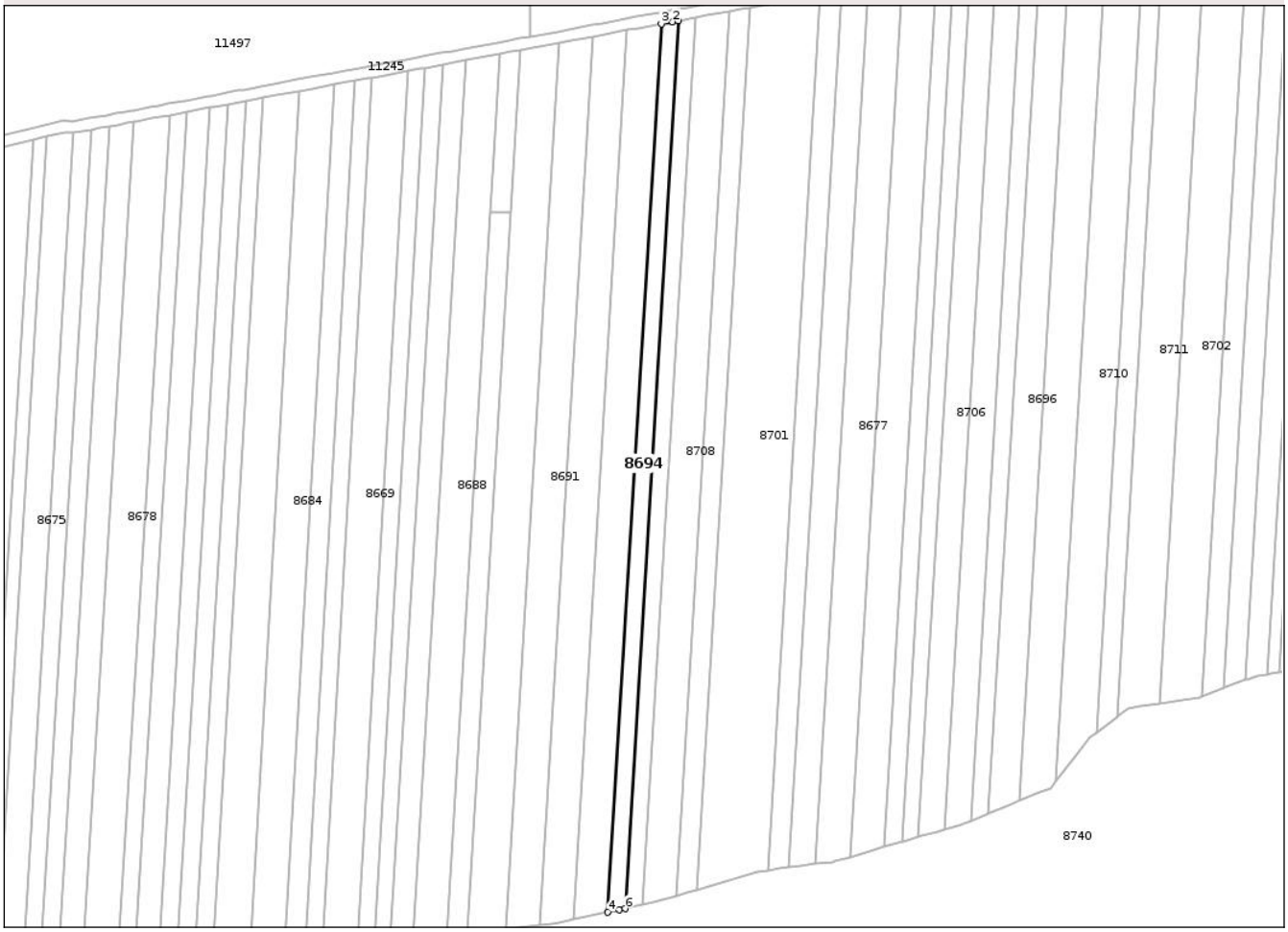

Date referitoare la teren

Crt	Categorie folosință	Intra vilan	Suprafaţa (mp)	Tarla	Parcelă	Nr. topo	Observaţii / Referinţe
1	arabil	NU	110	60	754/35	-	ÎN TP TARLA 59
2	drum	NU	18	60	751/35	-	ÎN TP TARLA 59, PARCELA 754/35.DE 751
3	arabil	NU	1.240	60	754/35	-	ÎN TP TARLA 59
4	faneata	NU	432	60	753/35	-	ÎN TP TARLA 59, PARCELA 754/35

Lungime Segmente
1) Valorile lungimilor segmentelor sunt obţinute din proiecţie în plan.

Punct început	X / Y	Punct sfârşit	X / Y	Lungime segment (** (m)
1	595.992,048 636.411,176	2	595.990,113 636.410,818	1.967
2	595.990,113 636.410,818	3	595.986,149 636.410,082	4.032
3	595.986,149 636.410,082	4	595.967,633 636.101,429	309.208

Document care conține date cu caracter personal, protejat de prevederile Regulamentului (UE) nr. 679/2016 și Legii 190/2018

Punct început	X / Y	Punct sfârşit	X / Y	Lungime segment (** (m)
4	595.967,633 636.101,429	5	595.971,597 636.102,268	4.051
5	595.971,597 636.102,268	6	595.973,542 636.102,679	1.988
6	595.973,542 636.102,679	1	595.992,048 636.411,176	309.052

** Lungimile segmentelor sunt determinate în planul de proiecţie Stereo 70 şi sunt rotunjite la 1 milimetru.
*** Distanţa dintre puncte este formată din segmente cumulate ce sunt mai mici decât valoarea 1 milimetru.

Document care conține date cu caracter personal, protejat de prevederile Regulamentului (UE) nr. 679/2016 și Legii 190/2018

DATE DESPRE IMOBILUL NR. 8695

Oficiul de Cadastru şi Publicitate Imobiliară NEAMT
Biroul de Cadastru şi Publicitate Imobiliară Targu-Neamt

A. Partea I. Descrierea imobilului

TEREN Extravilan

Adresa: Jud. Neamt

Nr. Crt	Nr cadastral Nr. topografic	Suprafaţa* (mp)	Observaţii / Referinţe
A1		1.800	Sector cadastral:109 Teren neimprejmuit;

B. Partea II. Proprietari şi acte

Inscrieri privitoare la dreptul de proprietate şi alte drepturi reale		Referinţe
/		
Act Administrativ nr. 73/317, din 24/04/1996 emis de CJPSDPAT NEAMȚ;		
B1	Intabulare, drept de PROPRIETATE, dobandit prin Reconstituire, cota actuala 1/1	A1
	1) **URSACHE V GHEORGHE**, LIPSĂ CNP	

C. Partea III. SARCINI .

Inscrieri privind dezmembramintele dreptului de proprietate, drepturi reale de garanţie şi sarcini	Referinţe
NU SUNT	

Document care conține date cu caracter personal, protejat de prevederile Regulamentului (UE) nr. 679/2016 și Legii 190/2018

Anexa Nr. 1 La Partea I

Teren

Nr cadastral	Suprafaţa (mp)*	Observaţii / Referinţe
	1.800	

* Suprafaţa este determinată in planul de proiecţie Stereo 70.

DETALII LINIARE IMOBIL

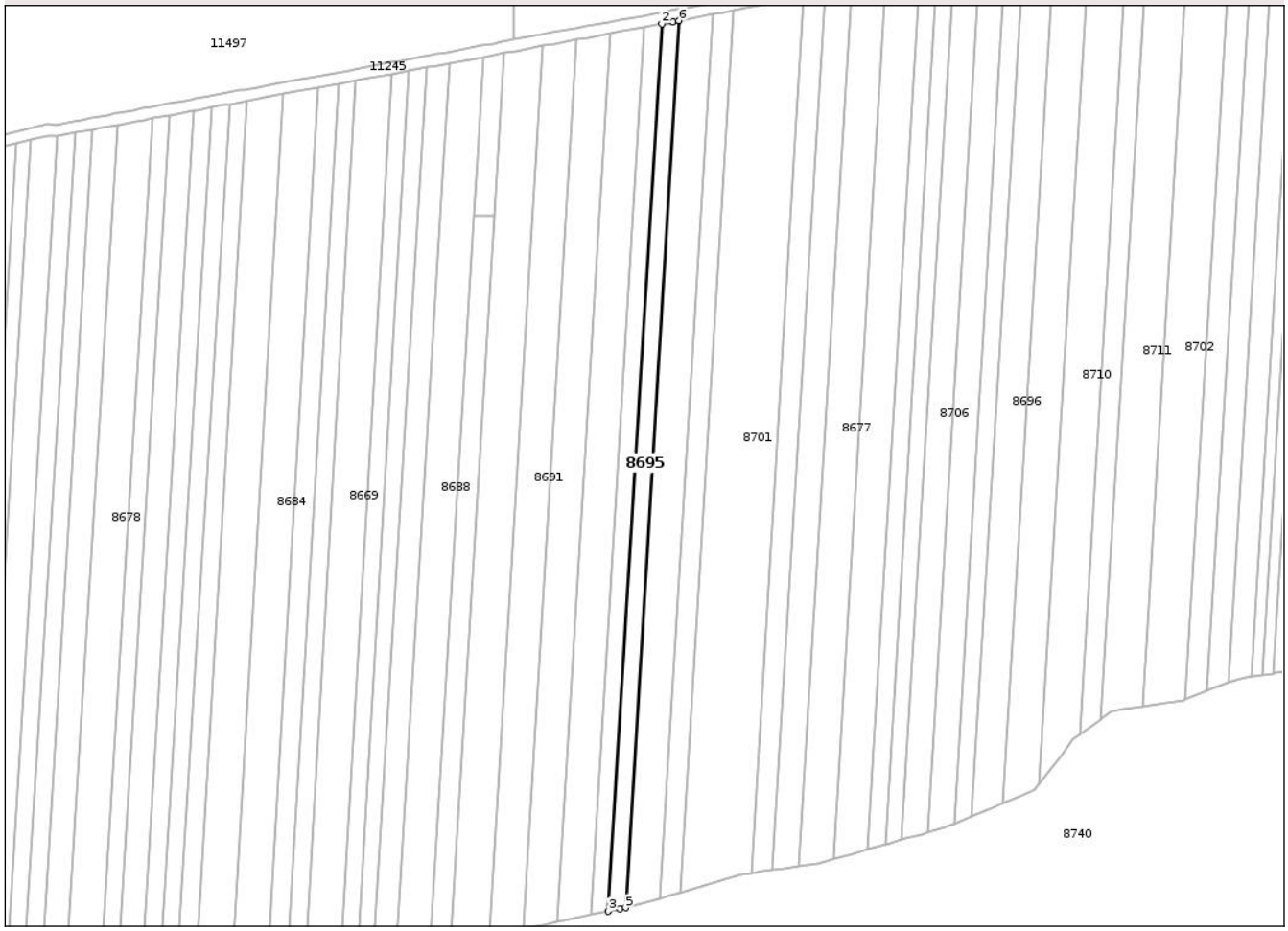

Date referitoare la teren

Crt	Categorie folosință	Intra vilan	Suprafaţa (mp)	Tarla	Parcelă	Nr. topo	Observaţii / Referinţe
1	arabil	NU	120	60	754/56	-	
2	drum	NU	18	60	751/56	-	ÎN TP PARCELA 754/56. DE 751
3	arabil	NU	1.120	60	754/56	-	
4	faneata	NU	542	60	753/56	-	ÎN TP PARCELA 754/56

Lungime Segmente
1) Valorile lungimilor segmentelor sunt obţinute din proiecţie în plan.

Punct început	X / Y	Punct sfârşit	X / Y	Lungime segment (** (m)
1	595.996,01 636.411,911	2	595.992,048 636.411,176	4.03
2	595.992,048 636.411,176	3	595.973,542 636.102,679	309.052
3	595.973,542 636.102,679	4	595.977,512 636.103,519	4.058

Document care conține date cu caracter personal, protejat de prevederile Regulamentului (UE) nr. 679/2016 și Legii 190/2018

Punct început	X / Y	Punct sfârşit	X / Y	Lungime segment (** (m)
4	595.977,512 636.103,519	5	595.979,453 636.103,929	1.984
5	595.979,453 636.103,929	6	595.997,949 636.412,271	308.896
6	595.997,949 636.412,271	1	595.996,01 636.411,911	1.973

** Lungimile segmentelor sunt determinate în planul de proiecţie Stereo 70 şi sunt rotunjite la 1 milimetru.
*** Distanţa dintre puncte este formată din segmente cumulate ce sunt mai mici decât valoarea 1 milimetru.

Document care conține date cu caracter personal, protejat de prevederile Regulamentului (UE) nr. 679/2016 și Legii 190/2018

DATE DESPRE IMOBILUL NR. 8696

Oficiul de Cadastru şi Publicitate Imobiliară NEAMT
Biroul de Cadastru şi Publicitate Imobiliară Targu-Neamt

A. Partea I. Descrierea imobilului

TEREN Extravilan

Adresa: Jud. Neamt

Nr. Crt	Nr cadastral Nr. topografic	Suprafaţa* (mp)	Observaţii / Referinţe
A1		3.100	Sector cadastral:109 Teren neimprejmuit;

B. Partea II. Proprietari şi acte

Inscrieri privitoare la dreptul de proprietate şi alte drepturi reale		Referinţe
/		
Act Normativ nr. 7, din 13/03/1996 emis de PARLAMENTUL ROMÂNIEI;		
B1	Inscrierea provizorie, drept de PROPRIETATE, dobandit prin Lege, cota actuala 1/1	A1
	1) **COMUNA VÂNĂTORI NEAMŢ**, CIF:2614279, PROPRIETAR NEIDENTIFICAT	

C. Partea III. SARCINI .

Inscrieri privind dezmembramintele dreptului de proprietate, drepturi reale de garanţie şi sarcini	Referinţe
NU SUNT	

Document care conține date cu caracter personal, protejat de prevederile Regulamentului (UE) nr. 679/2016 și Legii 190/2018

Anexa Nr. 1 La Partea I

Teren

Nr cadastral	Suprafaţa (mp)*	Observaţii / Referinţe
	3.100	

* Suprafaţa este determinată in planul de proiecţie Stereo 70.

DETALII LINIARE IMOBIL

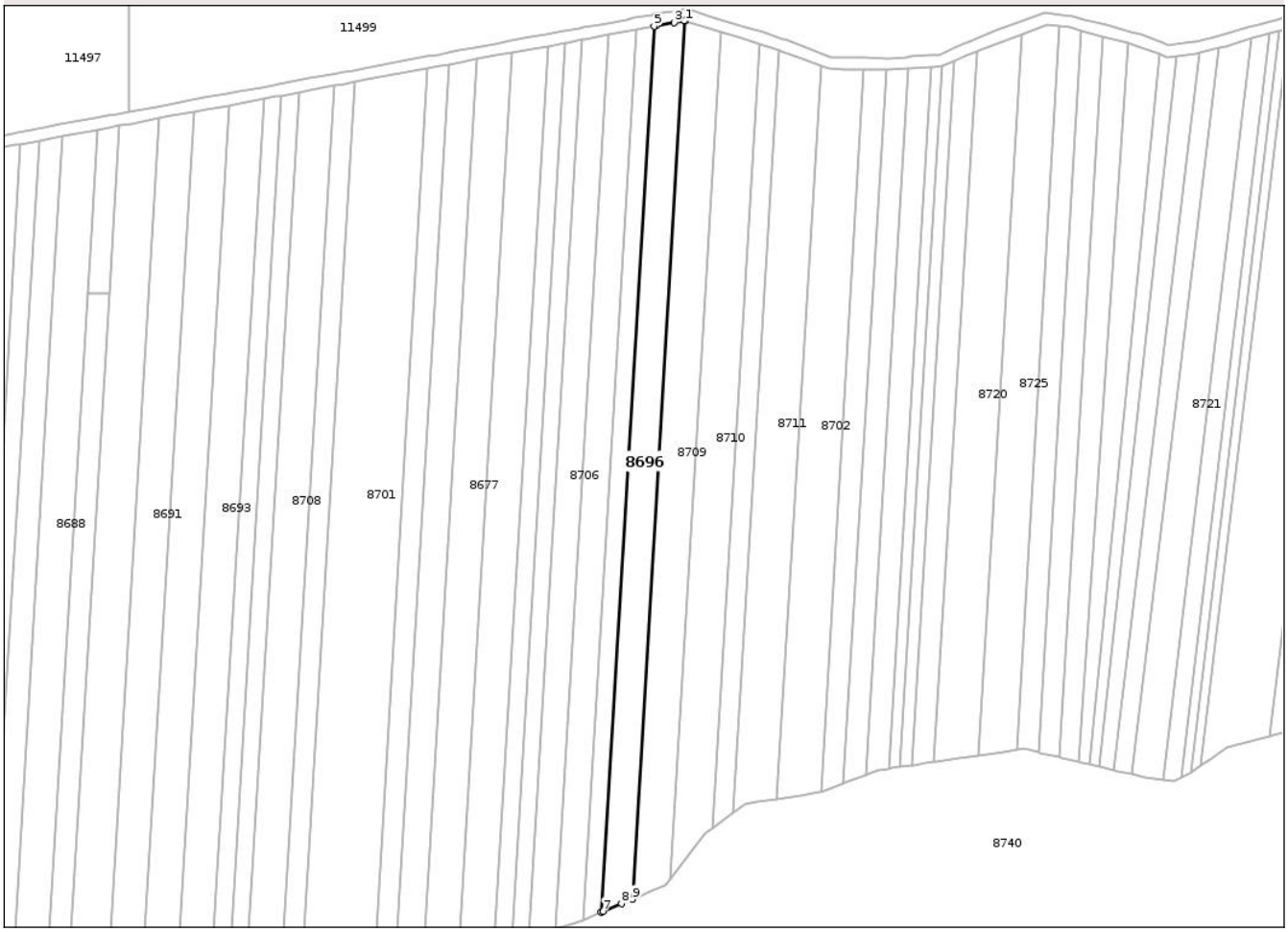

Date referitoare la teren

Crt	Categorie folosință	Intra vilan	Suprafaţa (mp)	Tarla	Parcelă	Nr. topo	Observaţii / Referinţe
1	arabil	NU	225	60	755	-	
2	drum	NU	35	60	751	-	DE 751
3	arabil	NU	2.450	60	754	-	
4	faneata	NU	390	60	753	-	

Lungime Segmente
1) Valorile lungimilor segmentelor sunt obţinute din proiecţie în plan.

Punct început	X / Y	Punct sfârşit	X / Y	Lungime segment (** (m)
1	596.128,411 636.436,337	2	596.128,142 636.436,42	0.282
2	596.128,142 636.436,42	3	596.124,711 636.435,784	3.489
3	596.124,711 636.435,784	4	596.118,582 636.434,647	6.234

Document care conține date cu caracter personal, protejat de prevederile Regulamentului (UE) nr. 679/2016 și Legii 190/2018

Punct început	X / Y	Punct sfârşit	X / Y	Lungime segment (** (m)
4	596.118,582 636.434,647	5	596.117,883 636.434,517	0.711
5	596.117,883 636.434,517	6	596.099,962 636.135,744	299.311
6	596.099,962 636.135,744	7	596.100,69 636.136,045	0.788
7	596.100,69 636.136,045	8	596.106,864 636.138,598	6.681
8	596.106,864 636.138,598	9	596.110,646 636.140,161	4.092
9	596.110,646 636.140,161	1	596.128,411 636.436,337	296.708

** Lungimile segmentelor sunt determinate în planul de proiecţie Stereo 70 şi sunt rotunjite la 1 milimetru.
*** Distanţa dintre puncte este formată din segmente cumulate ce sunt mai mici decât valoarea 1 milimetru.

Document care conține date cu caracter personal, protejat de prevederile Regulamentului (UE) nr. 679/2016 și Legii 190/2018

DATE DESPRE IMOBILUL NR. 8697

Oficiul de Cadastru şi Publicitate Imobiliară NEAMT
Biroul de Cadastru şi Publicitate Imobiliară Targu-Neamt

A. Partea I. Descrierea imobilului

TEREN Extravilan

Adresa: Jud. Neamt

Nr. Crt	Nr cadastral Nr. topografic	Suprafaţa* (mp)	Observaţii / Referinţe
A1		2.200	Sector cadastral:109 Teren neimprejmuit;

B. Partea II. Proprietari şi acte

Inscrieri privitoare la dreptul de proprietate şi alte drepturi reale		Referinţe
/		
Act Notarial nr. CM NR.118, din 21/10/2009 emis de NP DAVID DANIELA;		
B1	Intabulare, drept de PROPRIETATE, dobandit prin Succesiune, cota actuala 1/1	A1
	1) **TICU GHEORGHE**	

C. Partea III. SARCINI .

Inscrieri privind dezmembramintele dreptului de proprietate, drepturi reale de garanţie şi sarcini	Referinţe
NU SUNT	

Document care conține date cu caracter personal, protejat de prevederile Regulamentului (UE) nr. 679/2016 și Legii 190/2018

Anexa Nr. 1 La Partea I

Teren

Nr cadastral	Suprafaţa (mp)*	Observaţii / Referinţe
	2.200	

* Suprafaţa este determinată in planul de proiecţie Stereo 70.

DETALII LINIARE IMOBIL

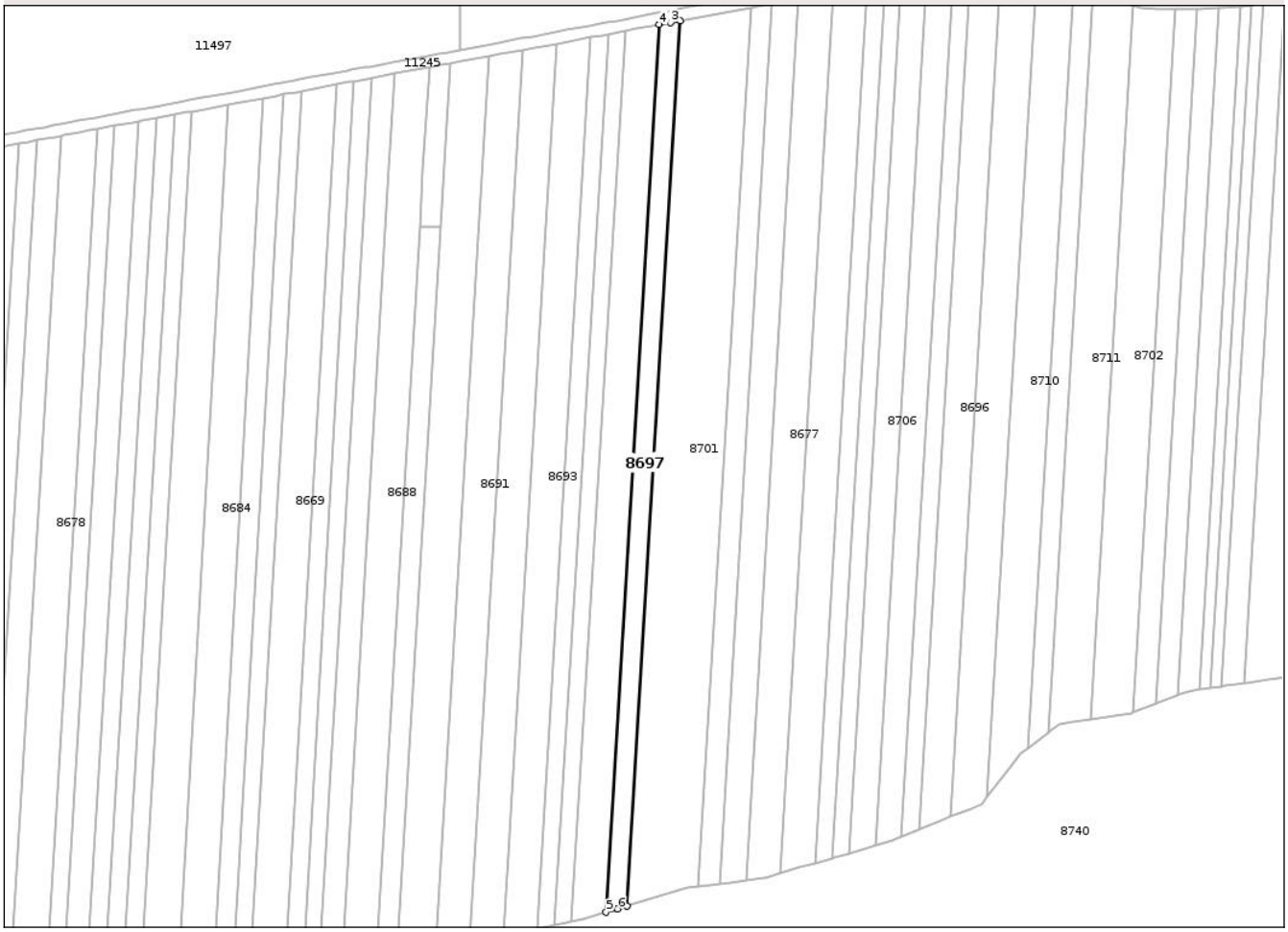

Date referitoare la teren

Crt	Categorie folosință	Intra vilan	Suprafaţa (mp)	Tarla	Parcelă	Nr. topo	Observaţii / Referinţe
1	arabil	NU	178	60	754/54	-	
2	drum	NU	22	60	751/54	-	ÎN TP PARCELA 754/54. DE 751
3	arabil	NU	1.150	60	754/54	-	
4	faneata	NU	850	60	753/54	-	ÎN TP PARCELA 754/54

Lungime Segmente
1) Valorile lungimilor segmentelor sunt obţinute din proiecţie în plan.

Punct început	X / Y	Punct sfârşit	X / Y	Lungime segment (** (m)
1	595.998,632 636.109,284	2	596.017,019 636.415,808	307.075
2	596.017,019 636.415,808	3	596.013,779 636.415,207	3.295
3	596.013,779 636.415,207	4	596.009,771 636.414,464	4.077

Document care conține date cu caracter personal, protejat de prevederile Regulamentului (UE) nr. 679/2016 și Legii 190/2018

Punct început	X / Y	Punct sfârşit	X / Y	Lungime segment (** (m)
4	596.009,771 636.414,464	5	595.991,334 636.107,115	307.901
5	595.991,334 636.107,115	6	595.995,316 636.108,296	4.154
6	595.995,316 636.108,296	1	595.998,632 636.109,284	3.46

** Lungimile segmentelor sunt determinate în planul de proiecţie Stereo 70 şi sunt rotunjite la 1 milimetru.
*** Distanţa dintre puncte este formată din segmente cumulate ce sunt mai mici decât valoarea 1 milimetru.

Document care conține date cu caracter personal, protejat de prevederile Regulamentului (UE) nr. 679/2016 și Legii 190/2018

DATE DESPRE IMOBILUL NR. 8698

Oficiul de Cadastru şi Publicitate Imobiliară NEAMT
Biroul de Cadastru şi Publicitate Imobiliară Targu-Neamt

A. Partea I. Descrierea imobilului

TEREN Extravilan

Adresa: Jud. Neamt

Nr. Crt	Nr cadastral Nr. topografic	Suprafaţa* (mp)	Observaţii / Referinţe
A1		1.800	Sector cadastral:109 Teren neimprejmuit;

B. Partea II. Proprietari şi acte

Inscrieri privitoare la dreptul de proprietate şi alte drepturi reale		Referinţe
/		
Act Normativ nr. 7, din 13/03/1996 emis de PARLAMENTUL ROMÂNIEI;		
B1	Inscrierea provizorie, drept de PROPRIETATE, dobandit prin Lege, cota actuala 1/1	A1
	1) **COMUNA VÂNĂTORI NEAMŢ**, CIF:2614279, PROPRIETAR NEIDENTIFICAT	

C. Partea III. SARCINI .

Inscrieri privind dezmembramintele dreptului de proprietate, drepturi reale de garanţie şi sarcini	Referinţe
NU SUNT	

Document care conține date cu caracter personal, protejat de prevederile Regulamentului (UE) nr. 679/2016 și Legii 190/2018

Anexa Nr. 1 La Partea I

Teren

Nr cadastral	Suprafaţa (mp)*	Observaţii / Referinţe
	1.800	

* Suprafaţa este determinată in planul de proiecţie Stereo 70.

DETALII LINIARE IMOBIL

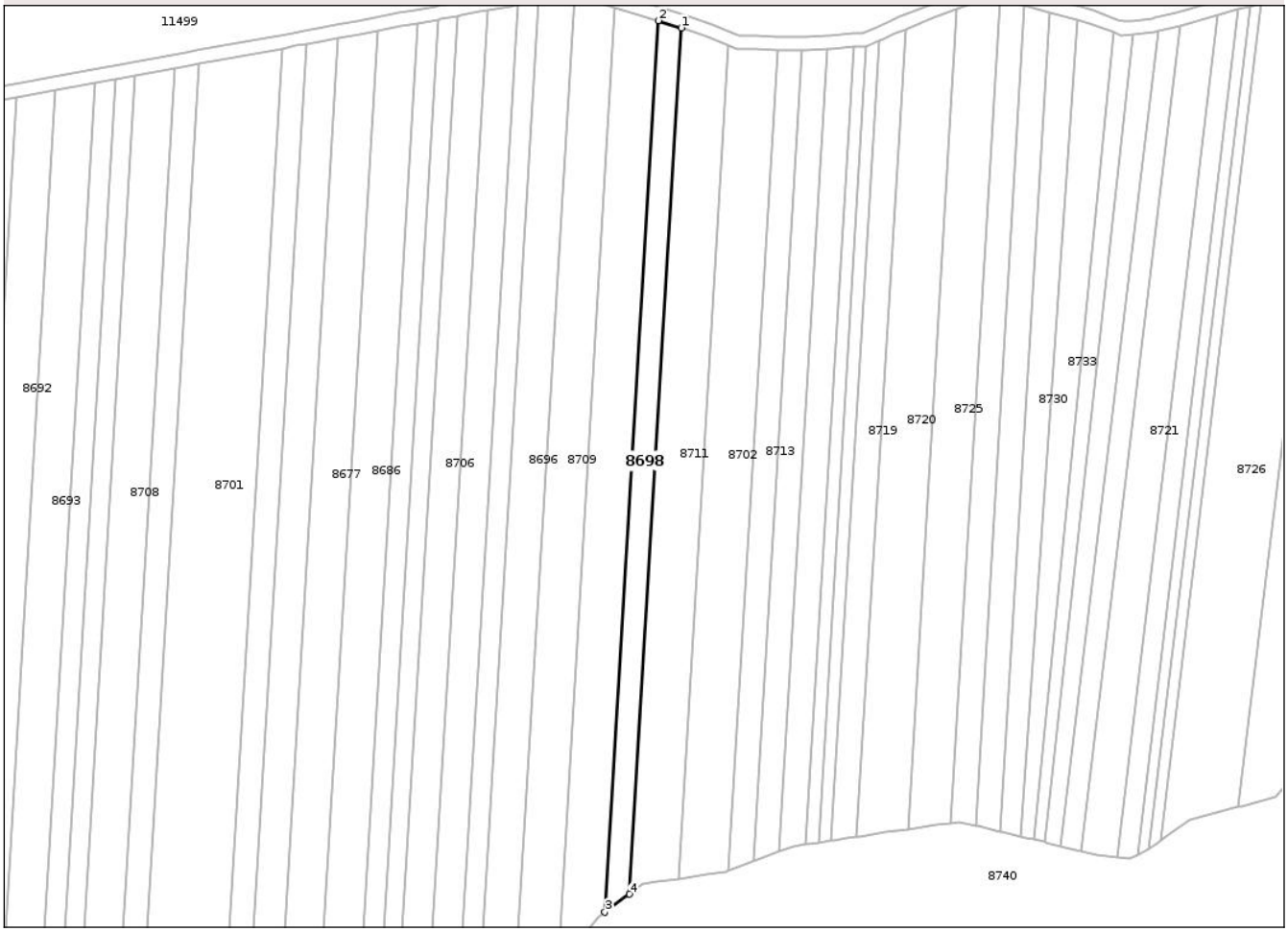

Date referitoare la teren

Crt	Categorie folosință	Intra vilan	Suprafaţa (mp)	Tarla	Parcelă	Nr. topo	Observaţii / Referinţe
1	arabil	NU	71	60	755	-	
2	drum	NU	21	60	751	-	DE 751
3	arabil	NU	1.708	60	754	-	

Lungime Segmente
1) Valorile lungimilor segmentelor sunt obţinute din proiecţie în plan.

Punct început	X / Y	Punct sfârşit	X / Y	Lungime segment (** (m)
1	596.160,182 636.426,488	2	596.153,408 636.428,588	7.092
2	596.153,408 636.428,588	3	596.137,537 636.163,992	265.071
3	596.137,537 636.163,992	4	596.144,759 636.169,368	9.004
4	596.144,759 636.169,368	1	596.160,182 636.426,488	257.581

Document care conține date cu caracter personal, protejat de prevederile Regulamentului (UE) nr. 679/2016 și Legii 190/2018

** Lungimile segmentelor sunt determinate în planul de proiecţie Stereo 70 şi sunt rotunjite la 1 milimetru.
*** Distanţa dintre puncte este formată din segmente cumulate ce sunt mai mici decât valoarea 1 milimetru.

Document care conține date cu caracter personal, protejat de prevederile Regulamentului (UE) nr. 679/2016 și Legii 190/2018

DATE DESPRE IMOBILUL NR. 8699

Oficiul de Cadastru şi Publicitate Imobiliară NEAMT
Biroul de Cadastru şi Publicitate Imobiliară Targu-Neamt

A. Partea I. Descrierea imobilului

TEREN Extravilan

Adresa: Jud. Neamt

Nr. Crt	Nr cadastral Nr. topografic	Suprafaţa* (mp)	Observaţii / Referinţe
A1		2.200	Sector cadastral:109 Teren neimprejmuit;

B. Partea II. Proprietari şi acte

Inscrieri privitoare la dreptul de proprietate şi alte drepturi reale		Referinţe
/		
Hotarare Judecatoreasca nr. SC NR.1842, din 15/07/2009 emis de JUDECĂTORIA TÂRGU NEAMȚ;		
B1	Intabulare, drept de PROPRIETATE, dobandit prin Hotarare Judecatoreasca, cota actuala 1/1	A1
	1) **TIMOFTE I IOAN**, LIPSĂ CNP	

C. Partea III. SARCINI .

Inscrieri privind dezmembramintele dreptului de proprietate, drepturi reale de garanţie şi sarcini	Referinţe
NU SUNT	

Document care conține date cu caracter personal, protejat de prevederile Regulamentului (UE) nr. 679/2016 și Legii 190/2018

Anexa Nr. 1 La Partea I

Teren

Nr cadastral	Suprafaţa (mp)*	Observaţii / Referinţe
	2.200	

* Suprafaţa este determinată in planul de proiecţie Stereo 70.

DETALII LINIARE IMOBIL

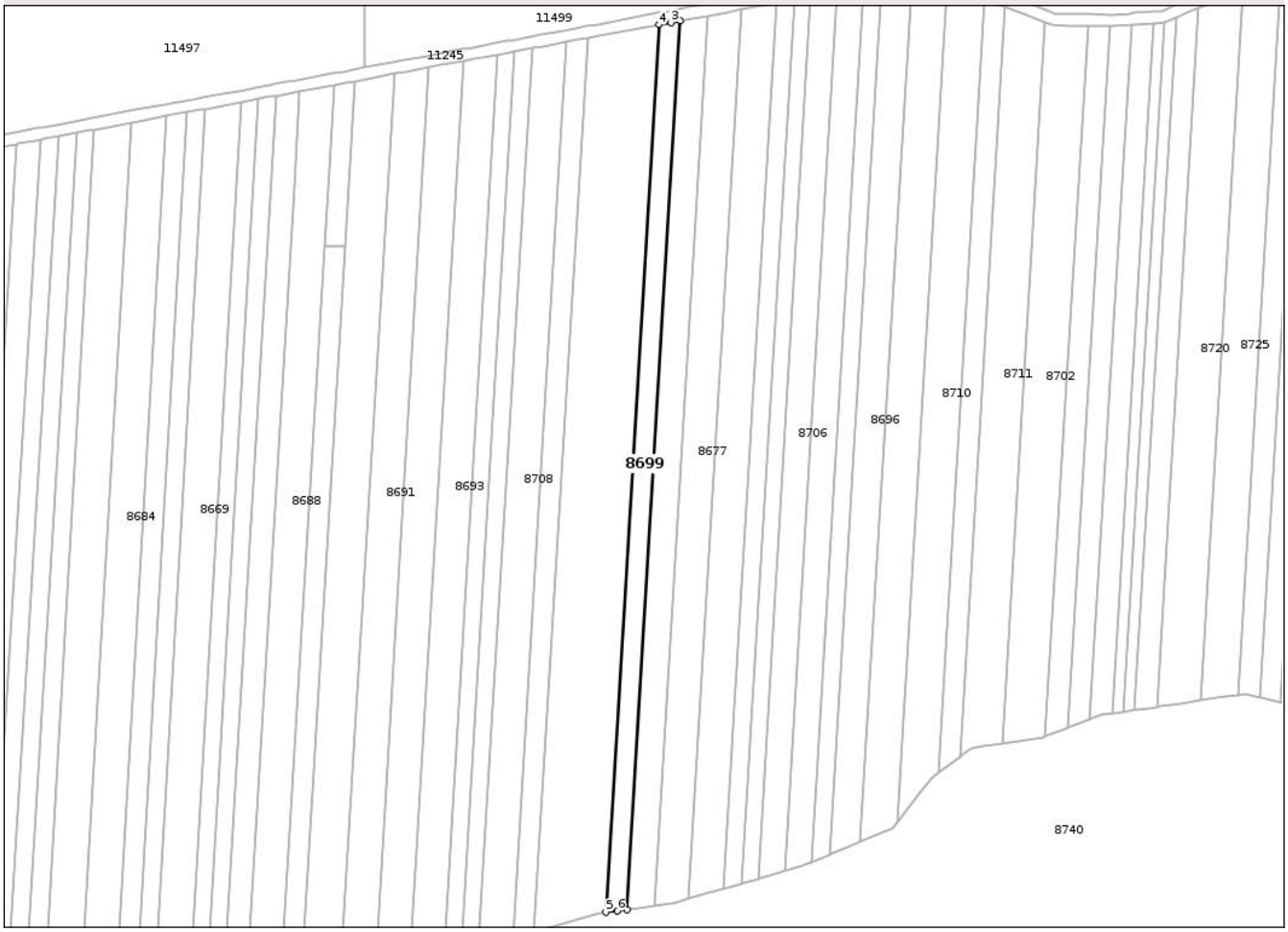

Date referitoare la teren

Crt	Categorie folosință	Intra vilan	Suprafaţa (mp)	Tarla	Parcelă	Nr. topo	Observaţii / Referinţe
1	arabil	NU	231	60	754/52	-	
2	drum	NU	22	60	751/52	-	ÎN TP PARCELA 754/52.DE 751
3	arabil	NU	1.390	60	754/52	-	
4	faneata	NU	557	60	753/52	-	ÎN TP PARCELA 754/52

Lungime Segmente
1) Valorile lungimilor segmentelor sunt obţinute din proiecţie în plan.

Punct început	X / Y	Punct sfârşit	X / Y	Lungime segment (** (m)
1	596.030,567 636.116,991	2	596.048,847 636.421,712	305.269
2	596.048,847 636.421,712	3	596.045,612 636.421,112	3.29
3	596.045,612 636.421,112	4	596.041,541 636.420,357	4.141

Document care conține date cu caracter personal, protejat de prevederile Regulamentului (UE) nr. 679/2016 și Legii 190/2018

Punct început	X / Y	Punct sfârşit	X / Y	Lungime segment (** (m)
4	596.041,541 636.420,357	5	596.023,285 636.116,027	304.877
5	596.023,285 636.116,027	6	596.027,239 636.116,55	3.988
6	596.027,239 636.116,55	1	596.030,567 636.116,991	3.357

** Lungimile segmentelor sunt determinate în planul de proiecţie Stereo 70 şi sunt rotunjite la 1 milimetru.
*** Distanţa dintre puncte este formată din segmente cumulate ce sunt mai mici decât valoarea 1 milimetru.

Document care conține date cu caracter personal, protejat de prevederile Regulamentului (UE) nr. 679/2016 și Legii 190/2018

DATE DESPRE IMOBILUL NR. 8700

Oficiul de Cadastru şi Publicitate Imobiliară NEAMT
Biroul de Cadastru şi Publicitate Imobiliară Targu-Neamt

A. Partea I. Descrierea imobilului

TEREN Extravilan

Adresa: Jud. Neamt

Nr. Crt	Nr cadastral Nr. topografic	Suprafaţa* (mp)	Observaţii / Referinţe
A1		2.800	Sector cadastral:109 Teren neimprejmuit;

B. Partea II. Proprietari şi acte

Inscrieri privitoare la dreptul de proprietate şi alte drepturi reale		Referinţe
/		
Act Administrativ nr. 73/2488, din 12/04/2002 emis de CJPSDPAT NEAMȚ;		
B1	Intabulare, drept de PROPRIETATE, dobandit prin Reconstituire, cota actuala 1/1	A1
	1) **APARASCHIVEI GHEORGHE**, LIPSĂ CNP	

C. Partea III. SARCINI .

Inscrieri privind dezmembramintele dreptului de proprietate, drepturi reale de garanţie şi sarcini	Referinţe
NU SUNT	

Document care conține date cu caracter personal, protejat de prevederile Regulamentului (UE) nr. 679/2016 și Legii 190/2018

Anexa Nr. 1 La Partea I

Teren

Nr cadastral	Suprafaţa (mp)*	Observaţii / Referinţe
	2.800	

* Suprafaţa este determinată in planul de proiecţie Stereo 70.

DETALII LINIARE IMOBIL

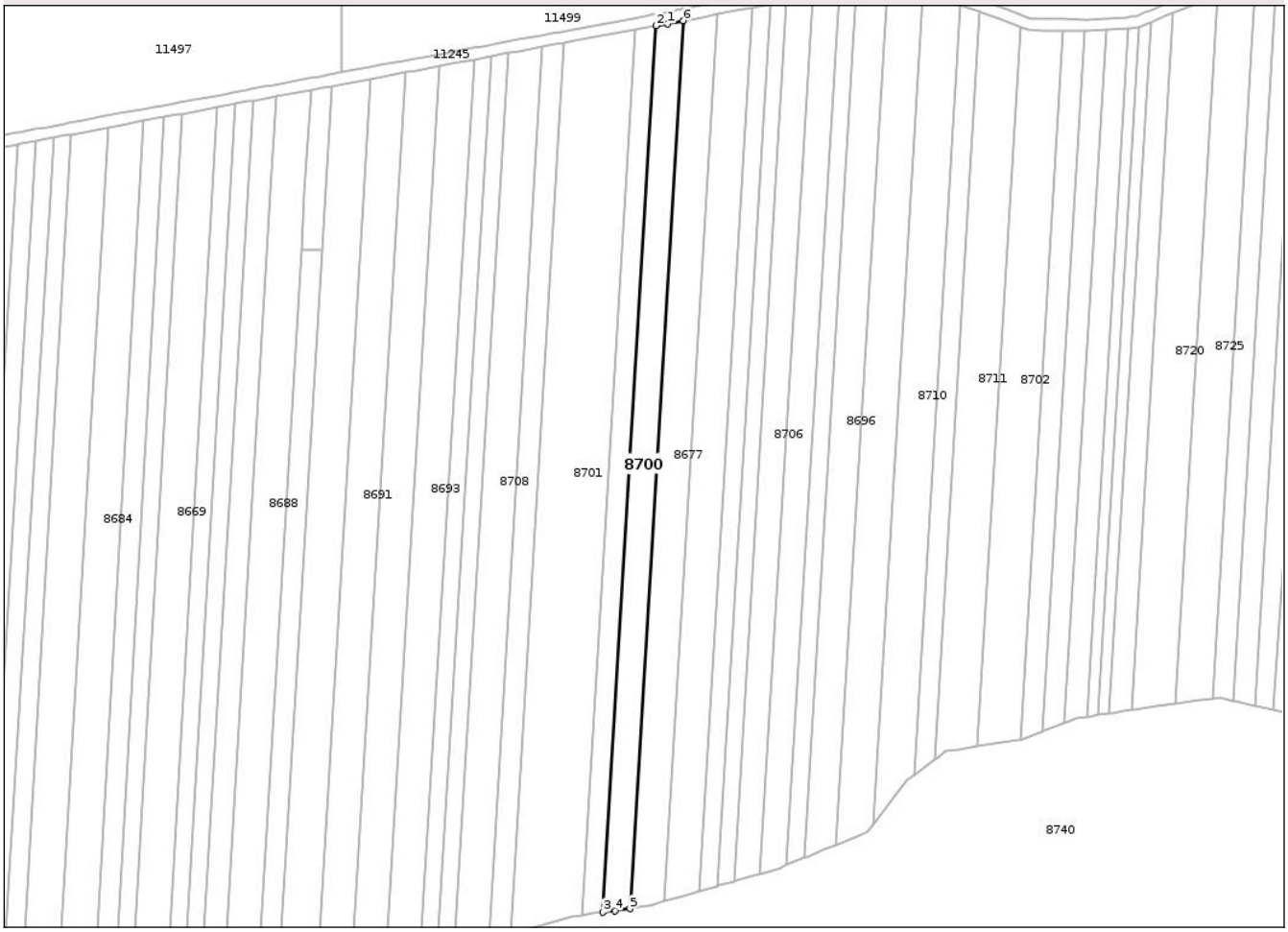

Date referitoare la teren

Crt	Categorie folosință	Intra vilan	Suprafaţa (mp)	Tarla	Parcelă	Nr. topo	Observaţii / Referinţe
1	arabil	NU	304	60	754/51	-	
2	drum	NU	28	60	751/51	-	ÎN TP PARCELA 754/51.DE 751
3	arabil	NU	1.747	60	754/51	-	
4	faneata	NU	721	60	753/51	-	ÎN TP PARCELA 754/51

Lungime Segmente
1) Valorile lungimilor segmentelor sunt obţinute din proiecţie în plan.

Punct început	X / Y	Punct sfârşit	X / Y	Lungime segment (** (m)
1	596.052,848 636.422,454	2	596.048,847 636.421,712	4.069
2	596.048,847 636.421,712	3	596.030,567 636.116,991	305.269
3	596.030,567 636.116,991	4	596.034,579 636.117,522	4.046

Document care conține date cu caracter personal, protejat de prevederile Regulamentului (UE) nr. 679/2016 și Legii 190/2018

Punct început	X / Y	Punct sfârşit	X / Y	Lungime segment (** (m)
4	596.034,579 636.117,522	5	596.039,822 636.118,216	5.289
5	596.039,822 636.118,216	6	596.058,131 636.423,434	305.767
6	596.058,131 636.423,434	1	596.052,848 636.422,454	5.374

** Lungimile segmentelor sunt determinate în planul de proiecţie Stereo 70 şi sunt rotunjite la 1 milimetru.
*** Distanţa dintre puncte este formată din segmente cumulate ce sunt mai mici decât valoarea 1 milimetru.

Document care conține date cu caracter personal, protejat de prevederile Regulamentului (UE) nr. 679/2016 și Legii 190/2018

DATE DESPRE IMOBILUL NR. 8701

Oficiul de Cadastru şi Publicitate Imobiliară NEAMT
Biroul de Cadastru şi Publicitate Imobiliară Targu-Neamt

A. Partea I. Descrierea imobilului

TEREN Extravilan

Adresa: Jud. Neamt

Nr. Crt	Nr cadastral Nr. topografic	Suprafaţa* (mp)	Observaţii / Referinţe
A1		7.400	Sector cadastral:109 Teren neimprejmuit;

B. Partea II. Proprietari şi acte

Inscrieri privitoare la dreptul de proprietate şi alte drepturi reale		Referinţe
/		
Act Normativ nr. 7, din 13/03/1996 emis de PARLAMENTUL ROMÂNIEI;		
B1	Inscrierea provizorie, drept de PROPRIETATE, dobandit prin Lege, cota actuala 1/1	A1
	1) **COMUNA VÂNĂTORI NEAMŢ**, CIF:2614279, PROPRIETAR NEIDENTIFICAT	

C. Partea III. SARCINI .

Inscrieri privind dezmembramintele dreptului de proprietate, drepturi reale de garanţie şi sarcini	Referinţe
NU SUNT	

Document care conține date cu caracter personal, protejat de prevederile Regulamentului (UE) nr. 679/2016 și Legii 190/2018

Anexa Nr. 1 La Partea I

Teren

Nr cadastral	Suprafaţa (mp)*	Observaţii / Referinţe
	7.400	

* Suprafaţa este determinată in planul de proiecţie Stereo 70.

DETALII LINIARE IMOBIL

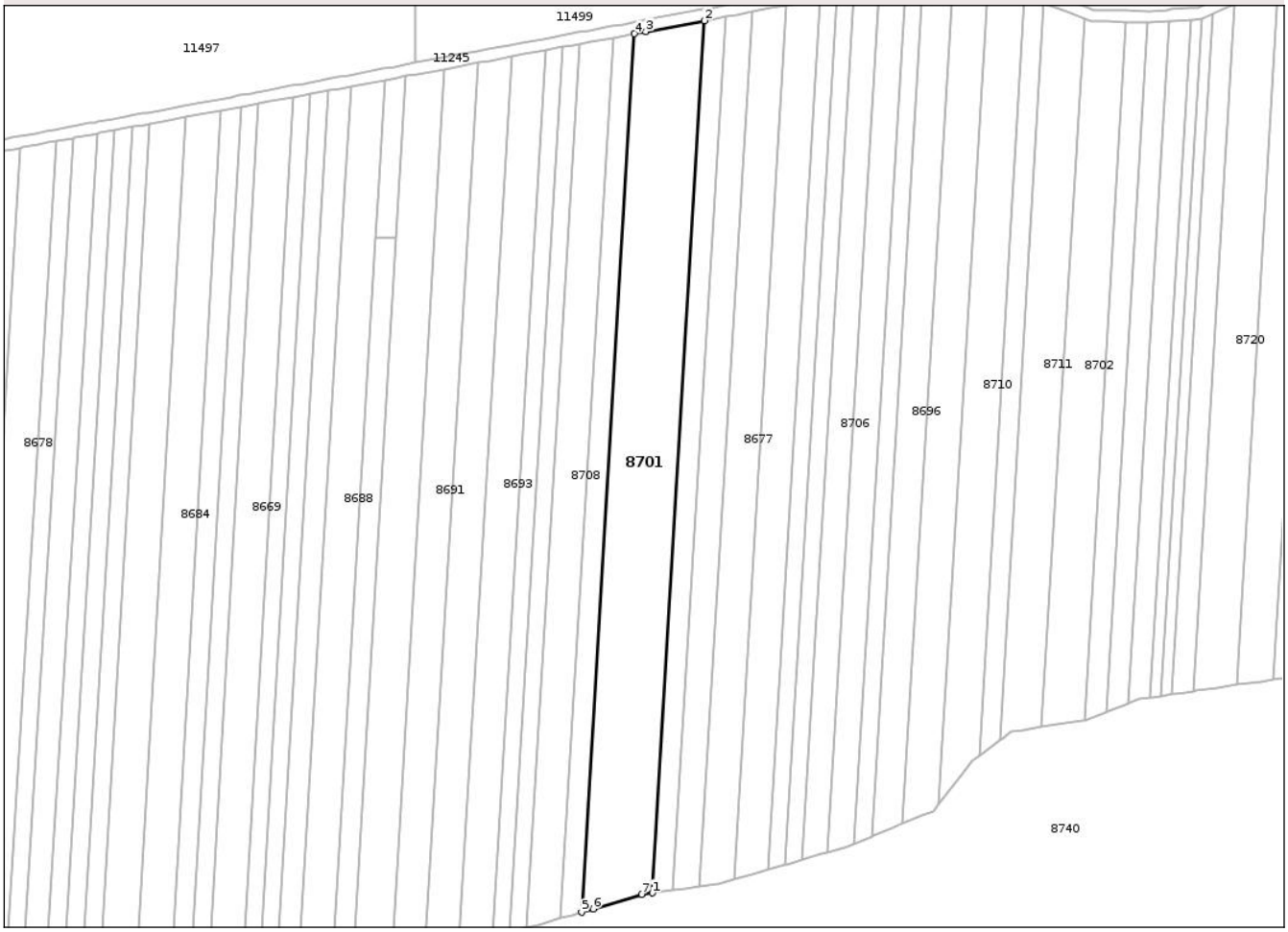

Date referitoare la teren

Crt	Categorie folosință	Intra vilan	Suprafaţa (mp)	Tarla	Parcelă	Nr. topo	Observaţii / Referinţe
1	arabil	NU	688	60	754	-	
2	drum	NU	73	60	751	-	DE 751
3	arabil	NU	4.790	60	754	-	
4	faneata	NU	1.849	60	753	-	

Lungime Segmente

1) Valorile lungimilor segmentelor sunt obţinute din proiecţie în plan.

Punct început	X / Y	Punct sfârşit	X / Y	Lungime segment (** (m)
1	596.023,285 636.116,027	2	596.041,541 636.420,357	304.877
2	596.041,541 636.420,357	3	596.021,043 636.416,555	20.847
3	596.021,043 636.416,555	4	596.017,019 636.415,808	4.093

Document care conține date cu caracter personal, protejat de prevederile Regulamentului (UE) nr. 679/2016 și Legii 190/2018

Punct început	X / Y	Punct sfârşit	X / Y	Lungime segment (** (m)
4	596.017,019 636.415,808	5	595.998,632 636.109,284	307.075
5	595.998,632 636.109,284	6	596.002,622 636.110,474	4.164
6	596.002,622 636.110,474	7	596.019,621 636.115,542	17.738
7	596.019,621 636.115,542	1	596.023,285 636.116,027	3.696

** Lungimile segmentelor sunt determinate în planul de proiecţie Stereo 70 şi sunt rotunjite la 1 milimetru.
*** Distanţa dintre puncte este formată din segmente cumulate ce sunt mai mici decât valoarea 1 milimetru.

DATE DESPRE IMOBILUL NR. 8702

Oficiul de Cadastru şi Publicitate Imobiliară NEAMT
Biroul de Cadastru şi Publicitate Imobiliară Targu-Neamt

A. Partea I. Descrierea imobilului

TEREN Extravilan

Adresa: Jud. Neamt

Nr. Crt	Nr cadastral Nr. topografic	Suprafaţa* (mp)	Observaţii / Referinţe
A1		3.600	Sector cadastral:109 Teren neimprejmuit;

B. Partea II. Proprietari şi acte

Inscrieri privitoare la dreptul de proprietate şi alte drepturi reale		Referinţe
/		
Act Normativ nr. 7, din 13/03/1996 emis de PARLAMENTUL ROMÂNIEI;		
B1	Inscrierea provizorie, drept de PROPRIETATE, dobandit prin Lege, cota actuala 1/1	A1
	1) **COMUNA VÂNĂTORI NEAMŢ**, CIF:2614279, PROPRIETAR NEIDENTIFICAT	

C. Partea III. SARCINI .

Inscrieri privind dezmembramintele dreptului de proprietate, drepturi reale de garanţie şi sarcini	Referinţe
NU SUNT	

Document care conține date cu caracter personal, protejat de prevederile Regulamentului (UE) nr. 679/2016 și Legii 190/2018

Anexa Nr. 1 La Partea I

Teren

Nr cadastral	Suprafaţa (mp)*	Observaţii / Referinţe
	3.600	

* Suprafaţa este determinată in planul de proiecţie Stereo 70.

DETALII LINIARE IMOBIL

Date referitoare la teren

Crt	Categorie folosință	Intra vilan	Suprafaţa (mp)	Tarla	Parcelă	Nr. topo	Observaţii / Referinţe
1	arabil	NU	135	60	754	-	
2	drum	NU	44	60	751	-	DE 751
3	arabil	NU	3.421	60	754	-	

Lungime Segmente
1) Valorile lungimilor segmentelor sunt obţinute din proiecţie în plan.

Punct început	X / Y	Punct sfârşit	X / Y	Lungime segment (** (m)
1	596.174,185 636.176,356	2	596.188,795 636.419,921	244.003
2	596.188,795 636.419,921	3	596.182,304 636.420,05	6.492
3	596.182,304 636.420,05	4	596.176,612 636.420,248	5.695
4	596.176,612 636.420,248	5	596.174,185 636.421,214	2.613

Document care conține date cu caracter personal, protejat de prevederile Regulamentului (UE) nr. 679/2016 și Legii 190/2018

Punct început	X / Y	Punct sfârşit	X / Y	Lungime segment (** (m)
5	596.174,185 636.421,214	6	596.159,352 636.173,925	247.733
6	596.159,352 636.173,925	7	596.167,591 636.175,198	8.337
7	596.167,591 636.175,198	8	596.173,561 636.176,12	6.041
8	596.173,561 636.176,12	1	596.174,185 636.176,356	0.667

** Lungimile segmentelor sunt determinate în planul de proiecţie Stereo 70 şi sunt rotunjite la 1 milimetru.
*** Distanţa dintre puncte este formată din segmente cumulate ce sunt mai mici decât valoarea 1 milimetru.

Document care conține date cu caracter personal, protejat de prevederile Regulamentului (UE) nr. 679/2016 și Legii 190/2018

DATE DESPRE IMOBILUL NR. 8703

Oficiul de Cadastru şi Publicitate Imobiliară NEAMT
Biroul de Cadastru şi Publicitate Imobiliară Targu-Neamt

A. Partea I. Descrierea imobilului

TEREN Extravilan

Adresa: Jud. Neamt, PUNCT FAGI-2

Nr. Crt	Nr cadastral Nr. topografic	Suprafaţa* (mp)	Observaţii / Referinţe
A1	50407	1.800	Sector cadastral:109 Teren neimprejmuit;

B. Partea II. Proprietari şi acte

Inscrieri privitoare la dreptul de proprietate şi alte drepturi reale		Referinţe
5807 / 03/09/2010		
Act Administrativ nr. 73/666, din 01/11/1995 emis de CJPSDDPAT (certificat fiscal nr. 4492/02.09.2010 Primaria Vanatori Neamt);		
B1	Intabulare, drept de PROPRIETATE, dobandit prin Lege, cota actuala 1/1	A1
	1) **FOSALAU VASILE**	

C. Partea III. SARCINI .

Inscrieri privind dezmembramintele dreptului de proprietate, drepturi reale de garanţie şi sarcini	Referinţe
NU SUNT	

Anexa Nr. 1 La Partea I

Teren

Nr cadastral	Suprafaţa (mp)*	Observaţii / Referinţe
50407	1.800	

* Suprafaţa este determinată in planul de proiecţie Stereo 70.

DETALII LINIARE IMOBIL

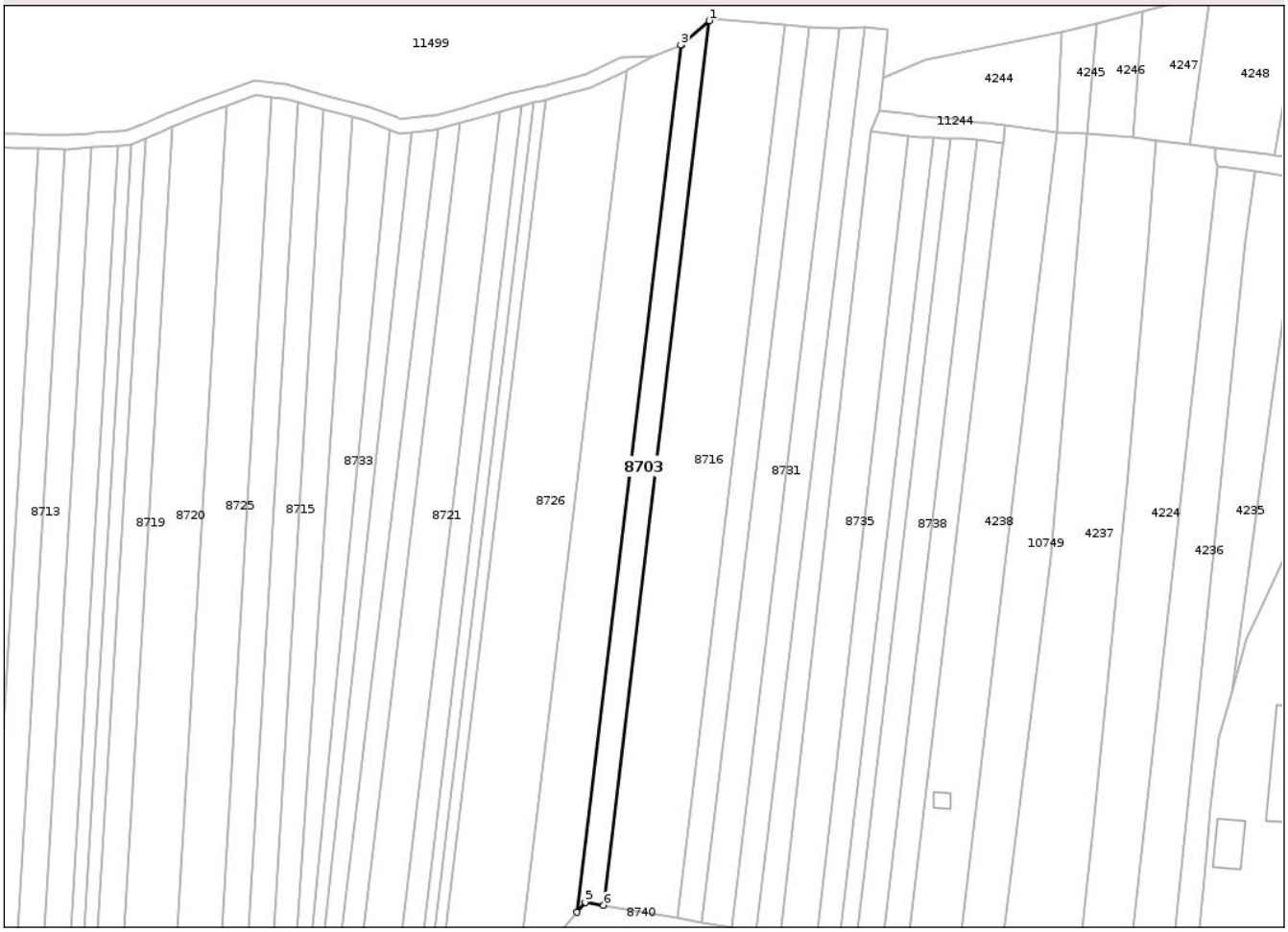

Date referitoare la teren

Crt	Categorie folosință	Intra vilan	Suprafaţa (mp)	Tarla	Parcelă	Nr. topo	Observaţii / Referinţe
1	arabil	NU	59	60	754/49	-	
2	drum	NU	26	60	751/49	-	ÎN CF PARCELA 754/49. DE 751
3	arabil	NU	1.715	60	754/49	-	

Lungime Segmente
1) Valorile lungimilor segmentelor sunt obţinute din proiecţie în plan.

Punct început	X / Y	Punct sfârşit	X / Y	Lungime segment (** (m)
1	596.378,871 636.456,085	2	596.371,177 636.449,369	10.213
2	596.371,177 636.449,369	3	596.370,774 636.449,198	0.438
3	596.370,774 636.449,198	4	596.341,401 636.203,65	247.298
4	596.341,401 636.203,65	5	596.343,727 636.206,483	3.665

Document care conține date cu caracter personal, protejat de prevederile Regulamentului (UE) nr. 679/2016 și Legii 190/2018

Punct început	X / Y	Punct sfârşit	X / Y	Lungime segment (** (m)
5	596.343,727 636.206,483	6	596.348,959 636.205,647	5.298
6	596.348,959 636.205,647	1	596.378,871 636.456,085	252.218

** Lungimile segmentelor sunt determinate în planul de proiecţie Stereo 70 şi sunt rotunjite la 1 milimetru.
*** Distanţa dintre puncte este formată din segmente cumulate ce sunt mai mici decât valoarea 1 milimetru.

Document care conține date cu caracter personal, protejat de prevederile Regulamentului (UE) nr. 679/2016 și Legii 190/2018

DATE DESPRE IMOBILUL NR. 8704

Oficiul de Cadastru şi Publicitate Imobiliară NEAMT
Biroul de Cadastru şi Publicitate Imobiliară Targu-Neamt

A. Partea I. Descrierea imobilului

TEREN Extravilan

Adresa: Jud. Neamt

Nr. Crt	Nr cadastral Nr. topografic	Suprafaţa* (mp)	Observaţii / Referinţe
A1		1.800	Sector cadastral:109 Teren neimprejmuit;

B. Partea II. Proprietari şi acte

Inscrieri privitoare la dreptul de proprietate şi alte drepturi reale		Referinţe
/		
Act Notarial nr. CM NR.29, din 28/02/2020 emis de NP TEODORESCU MIHAELA;		
B1	Intabulare, drept de PROPRIETATE, dobandit prin Succesiune, cota actuala 1/3	A1
	1) **JUNCĂNARIU IOAN**	
B2	Intabulare, drept de PROPRIETATE, dobandit prin Succesiune, cota actuala 1/3	A1
	1) **JUNCANARIU VASILE**	
B3	Intabulare, drept de PROPRIETATE, dobandit prin Succesiune, cota actuala 1/3	A1
	1) **CRÎSTEI ANICA**	

C. Partea III. SARCINI .

Inscrieri privind dezmembramintele dreptului de proprietate, drepturi reale de garanţie şi sarcini	Referinţe
NU SUNT	

Document care conține date cu caracter personal, protejat de prevederile Regulamentului (UE) nr. 679/2016 și Legii 190/2018

Anexa Nr. 1 La Partea I

Teren

Nr cadastral	Suprafaţa (mp)*	Observaţii / Referinţe
	1.800	

* Suprafaţa este determinată in planul de proiecţie Stereo 70.

DETALII LINIARE IMOBIL

Date referitoare la teren

Crt	Categorie folosință	Intra vilan	Suprafaţa (mp)	Tarla	Parcelă	Nr. topo	Observaţii / Referinţe
1	arabil	NU	171	60	755/48	-	ÎN TP PARCELA 754/48
2	drum	NU	19	60	751/48	-	ÎN TP PARCELA 754/48. DE 751
3	arabil	NU	1.185	60	754/48	-	
4	faneata	NU	425	60	753/48	-	ÎN TP PARCELA 754/48

Lungime Segmente
1) Valorile lungimilor segmentelor sunt obţinute din proiecţie în plan.

Punct început	X / Y	Punct sfârşit	X / Y	Lungime segment (** (m)
1	596.069,836 636.125,894	2	596.088,018 636.428,978	303.628
2	596.088,018 636.428,978	3	596.082,018 636.427,865	6.102
3	596.082,018 636.427,865	4	596.063,8 636.124,161	304.25

Document care conține date cu caracter personal, protejat de prevederile Regulamentului (UE) nr. 679/2016 și Legii 190/2018

Punct început	X / Y	Punct sfârşit	X / Y	Lungime segment (** (m)
4	596.063,8 636.124,161	1	596.069,836 636.125,894	6.281

** Lungimile segmentelor sunt determinate în planul de proiecţie Stereo 70 şi sunt rotunjite la 1 milimetru.
*** Distanţa dintre puncte este formată din segmente cumulate ce sunt mai mici decât valoarea 1 milimetru.

Document care conține date cu caracter personal, protejat de prevederile Regulamentului (UE) nr. 679/2016 și Legii 190/2018

DATE DESPRE IMOBILUL NR. 8705

Oficiul de Cadastru şi Publicitate Imobiliară NEAMT
Biroul de Cadastru şi Publicitate Imobiliară Targu-Neamt

A. Partea I. Descrierea imobilului

TEREN Extravilan

Adresa: Jud. Neamt

Nr. Crt	Nr cadastral Nr. topografic	Suprafaţa* (mp)	Observaţii / Referinţe
A1		1.700	Sector cadastral:109 Teren neimprejmuit;

B. Partea II. Proprietari şi acte

Inscrieri privitoare la dreptul de proprietate şi alte drepturi reale		Referinţe
/		
Act Administrativ nr. 73/70, din 10/04/2006 emis de CJPSDPAT NEAMȚ;		
B1	Intabulare, drept de PROPRIETATE, dobandit prin Reconstituire, cota actuala 1/1	A1
	1) **BĂLȚĂTESCU AL ANICA**, LIPSĂ CNP	

C. Partea III. SARCINI .

Inscrieri privind dezmembramintele dreptului de proprietate, drepturi reale de garanţie şi sarcini	Referinţe
NU SUNT	

Document care conține date cu caracter personal, protejat de prevederile Regulamentului (UE) nr. 679/2016 și Legii 190/2018

Anexa Nr. 1 La Partea I

Teren

Nr cadastral	Suprafaţa (mp)*	Observaţii / Referinţe
	1.700	

* Suprafaţa este determinată in planul de proiecţie Stereo 70.

DETALII LINIARE IMOBIL

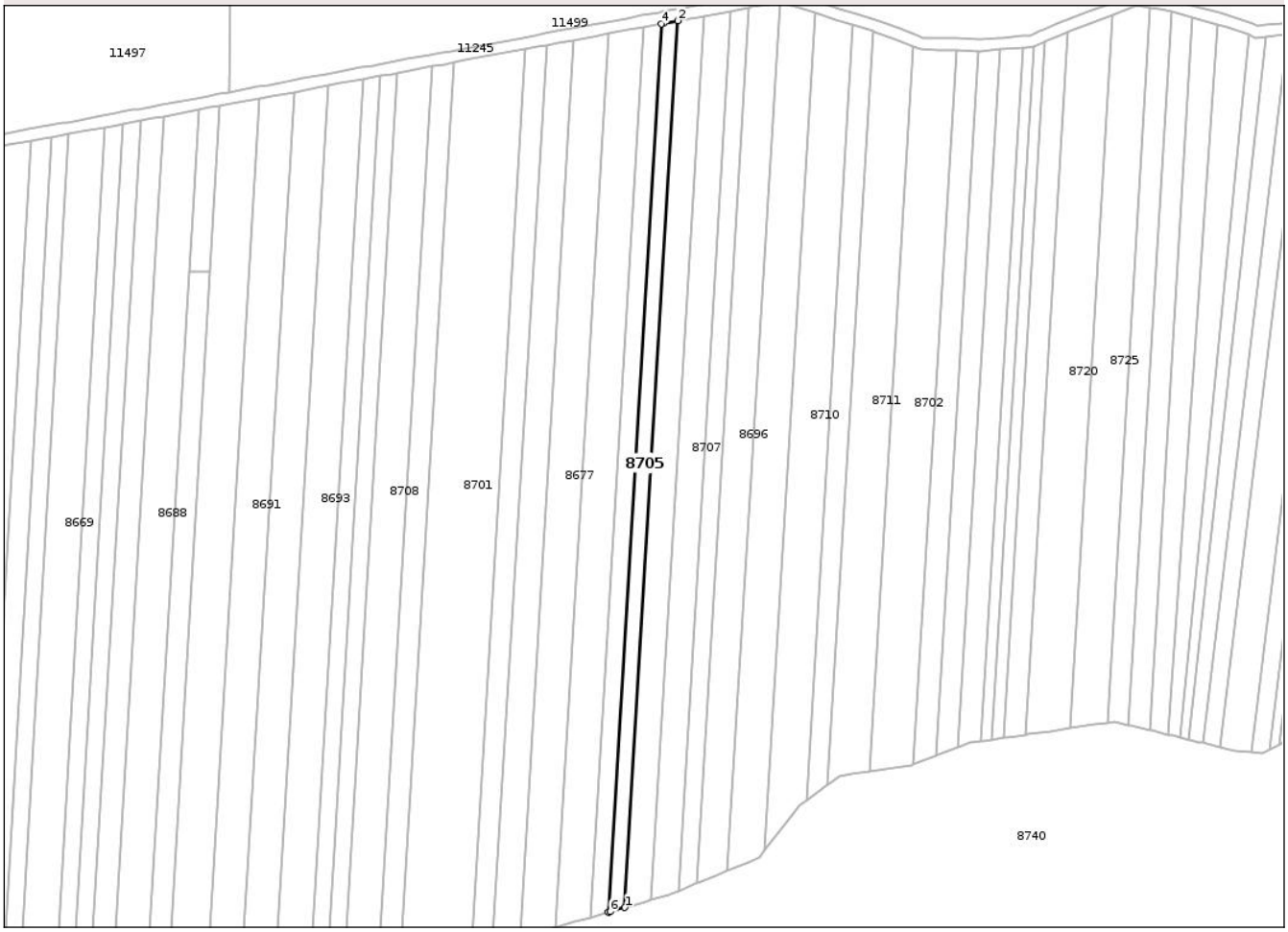

Date referitoare la teren

Crt	Categorie folosință	Intra vilan	Suprafaţa (mp)	Tarla	Parcelă	Nr. topo	Observaţii / Referinţe
1	arabil	NU	157	60	755/47	-	ÎN TP PARCELA 754/47
2	drum	NU	18	60	751/47	-	ÎN TP PARCELA 754/47. DE 751
3	arabil	NU	1.141	60	754/47	-	
4	faneata	NU	384	60	753/47	-	ÎN TP PARCELA 754/47

Lungime Segmente
1) Valorile lungimilor segmentelor sunt obţinute din proiecţie în plan.

Punct început	X / Y	Punct sfârşit	X / Y	Lungime segment (** (m)
1	596.075,549 636.127,535	2	596.093,695 636.430,031	303.04
2	596.093,695 636.430,031	3	596.088,741 636.429,112	5.039
3	596.088,741 636.429,112	4	596.088,018 636.428,978	0.736

Document care conține date cu caracter personal, protejat de prevederile Regulamentului (UE) nr. 679/2016 și Legii 190/2018

Punct început	X / Y	Punct sfârşit	X / Y	Lungime segment (** (m)
4	596.088,018 636.428,978	5	596.069,836 636.125,894	303.628
5	596.069,836 636.125,894	6	596.070,512 636.126,088	0.702
6	596.070,512 636.126,088	1	596.075,549 636.127,535	5.241

** Lungimile segmentelor sunt determinate în planul de proiecţie Stereo 70 şi sunt rotunjite la 1 milimetru.
*** Distanţa dintre puncte este formată din segmente cumulate ce sunt mai mici decât valoarea 1 milimetru.

Document care conține date cu caracter personal, protejat de prevederile Regulamentului (UE) nr. 679/2016 și Legii 190/2018

DATE DESPRE IMOBILUL NR. 8706

Oficiul de Cadastru şi Publicitate Imobiliară NEAMT
Biroul de Cadastru şi Publicitate Imobiliară Targu-Neamt

A. Partea I. Descrierea imobilului

TEREN Extravilan

Adresa: Jud. Neamt

Nr. Crt	Nr cadastral Nr. topografic	Suprafaţa* (mp)	Observaţii / Referinţe
A1		2.700	Sector cadastral:109 Teren neimprejmuit;

B. Partea II. Proprietari şi acte

Inscrieri privitoare la dreptul de proprietate şi alte drepturi reale		Referinţe
/		
Act Administrativ nr. 73/116, din 21/05/1997 emis de CJPSDPAT NEAMȚ;		
B1	Intabulare, drept de PROPRIETATE, dobandit prin Reconstituire, cota actuala 1/1	A1
	1) **COȘOFREȚ I VASILE**, LIPSĂ CNP	

C. Partea III. SARCINI .

Inscrieri privind dezmembramintele dreptului de proprietate, drepturi reale de garanţie şi sarcini	Referinţe
NU SUNT	

Document care conține date cu caracter personal, protejat de prevederile Regulamentului (UE) nr. 679/2016 și Legii 190/2018

Anexa Nr. 1 La Partea I

Teren

Nr cadastral	Suprafaţa (mp)*	Observaţii / Referinţe
	2.700	

* Suprafaţa este determinată in planul de proiecţie Stereo 70.

DETALII LINIARE IMOBIL

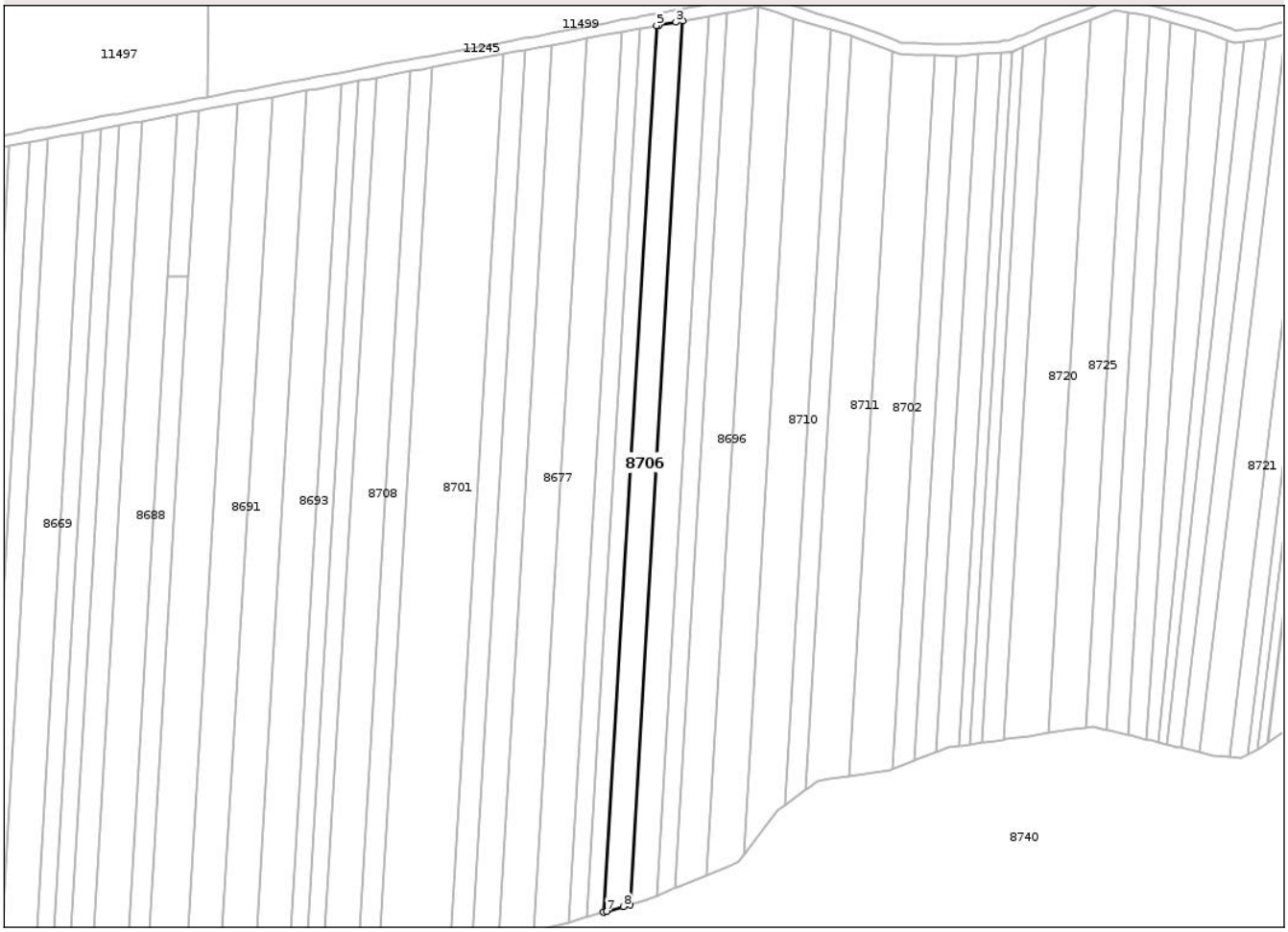

Date referitoare la teren

Crt	Categorie folosință	Intra vilan	Suprafaţa (mp)	Tarla	Parcelă	Nr. topo	Observaţii / Referinţe
1	arabil	NU	239	60	755/46	-	ÎN TP PARCELA 754/46
2	drum	NU	29	60	751/46	-	ÎN TP PARCELA 754/46. DE 751
3	arabil	NU	1.869	60	754/46	-	
4	faneata	NU	563	60	753/46	-	ÎN TP PARCELA 754/46

Lungime Segmente
1) Valorile lungimilor segmentelor sunt obţinute din proiecţie în plan.

Punct început	X / Y	Punct sfârşit	X / Y	Lungime segment (** (m)
1	596.084,646 636.130,147	2	596.102,735 636.431,708	302.103
2	596.102,735 636.431,708	3	596.100,352 636.431,265	2.424
3	596.100,352 636.431,265	4	596.094,659 636.430,21	5.79

Document care conține date cu caracter personal, protejat de prevederile Regulamentului (UE) nr. 679/2016 și Legii 190/2018

Punct început	X / Y	Punct sfârşit	X / Y	Lungime segment (** (m)
4	596.094,659 636.430,21	5	596.093,695 636.430,031	0.98
5	596.093,695 636.430,031	6	596.075,549 636.127,535	303.04
6	596.075,549 636.127,535	7	596.076,659 636.127,854	1.154
7	596.076,659 636.127,854	8	596.082,385 636.129,498	5.957
8	596.082,385 636.129,498	1	596.084,646 636.130,147	2.352

** Lungimile segmentelor sunt determinate în planul de proiecţie Stereo 70 şi sunt rotunjite la 1 milimetru.
*** Distanţa dintre puncte este formată din segmente cumulate ce sunt mai mici decât valoarea 1 milimetru.

Document care conține date cu caracter personal, protejat de prevederile Regulamentului (UE) nr. 679/2016 și Legii 190/2018

DATE DESPRE IMOBILUL NR. 8707

Oficiul de Cadastru şi Publicitate Imobiliară NEAMT
Biroul de Cadastru şi Publicitate Imobiliară Targu-Neamt

A. Partea I. Descrierea imobilului

TEREN Extravilan

Adresa: Jud. Neamt

Nr. Crt	Nr cadastral Nr. topografic	Suprafaţa* (mp)	Observaţii / Referinţe
A1		2.700	Sector cadastral:109 Teren neimprejmuit;

B. Partea II. Proprietari şi acte

Inscrieri privitoare la dreptul de proprietate şi alte drepturi reale		Referinţe
/		
Act Administrativ nr. 73/111, din 29/04/1997 emis de CJPSDPAT NEAMȚ;		
B1	Intabulare, drept de PROPRIETATE, dobandit prin Reconstituire, cota actuala 1/1	A1
	1) **COȘOFREȚ AL I ION**, LIPSĂ CNP	

C. Partea III. SARCINI .

Inscrieri privind dezmembramintele dreptului de proprietate, drepturi reale de garanţie şi sarcini	Referinţe
NU SUNT	

Document care conține date cu caracter personal, protejat de prevederile Regulamentului (UE) nr. 679/2016 și Legii 190/2018

Anexa Nr. 1 La Partea I

Teren

Nr cadastral	Suprafaţa (mp)*	Observaţii / Referinţe
	2.700	

* Suprafaţa este determinată in planul de proiecţie Stereo 70.

DETALII LINIARE IMOBIL

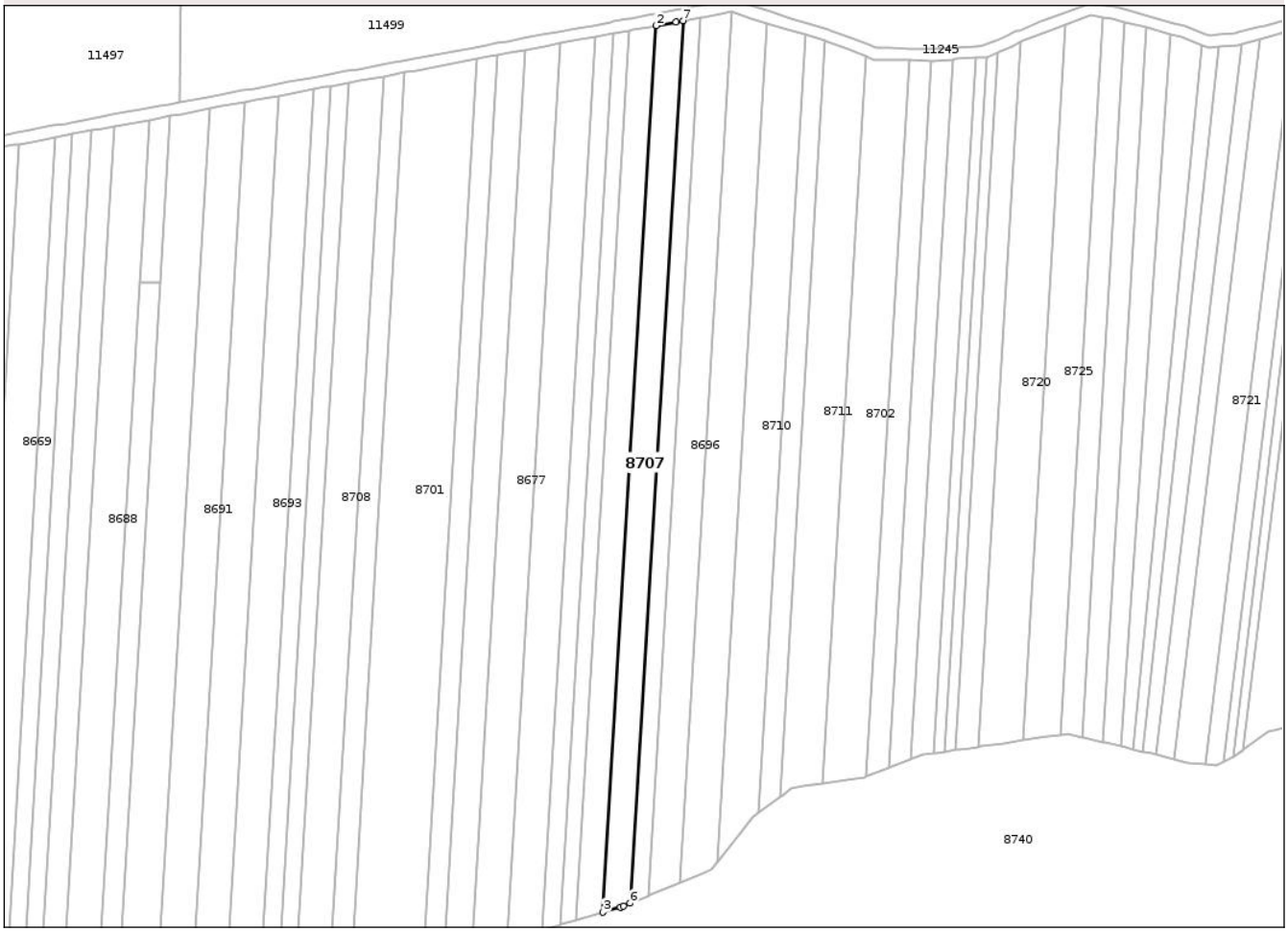

Date referitoare la teren

Crt	Categorie folosință	Intra vilan	Suprafaţa (mp)	Tarla	Parcelă	Nr. topo	Observaţii / Referinţe
1	arabil	NU	225	60	755/45	-	ÎN TP PARCELA 754/45
2	drum	NU	29	60	751/45	-	ÎN TP PARCELA 754/45. DE 751
3	arabil	NU	1.935	60	754/45	-	
4	faneata	NU	511	60	753/45	-	ÎN TP PARCELA 754/45

Lungime Segmente
1) Valorile lungimilor segmentelor sunt obţinute din proiecţie în plan.

Punct început	X / Y	Punct sfârşit	X / Y	Lungime segment (** (m)
1	596.109,428 636.432,949	2	596.102,735 636.431,708	6.807
2	596.102,735 636.431,708	3	596.084,646 636.130,147	302.103
3	596.084,646 636.130,147	4	596.090,472 636.131,82	6.062

Document care conține date cu caracter personal, protejat de prevederile Regulamentului (UE) nr. 679/2016 și Legii 190/2018

Punct început	X / Y	Punct sfârşit	X / Y	Lungime segment (** (m)
4	596.090,472 636.131,82	5	596.091,493 636.132,242	1.105
5	596.091,493 636.132,242	6	596.093,798 636.133,195	2.494
6	596.093,798 636.133,195	7	596.111,806 636.433,39	300.735
7	596.111,806 636.433,39	1	596.109,428 636.432,949	2.419

** Lungimile segmentelor sunt determinate în planul de proiecţie Stereo 70 şi sunt rotunjite la 1 milimetru.
*** Distanţa dintre puncte este formată din segmente cumulate ce sunt mai mici decât valoarea 1 milimetru.

Document care conține date cu caracter personal, protejat de prevederile Regulamentului (UE) nr. 679/2016 și Legii 190/2018

DATE DESPRE IMOBILUL NR. 8708

Oficiul de Cadastru şi Publicitate Imobiliară NEAMT
Biroul de Cadastru şi Publicitate Imobiliară Targu-Neamt

A. Partea I. Descrierea imobilului

TEREN Extravilan

Adresa: Jud. Neamt

Nr. Crt	Nr cadastral Nr. topografic	Suprafaţa* (mp)	Observaţii / Referinţe
A1		3.600	Sector cadastral:109 Teren neimprejmuit;

B. Partea II. Proprietari şi acte

Inscrieri privitoare la dreptul de proprietate şi alte drepturi reale		Referinţe
/		
Act Normativ nr. 7, din 13/03/1996 emis de PARLAMENTUL ROMÂNIEI;		
B1	Inscrierea provizorie, drept de PROPRIETATE, dobandit prin Lege, cota actuala 1/1	A1
	1) **COMUNA VÂNĂTORI NEAMŢ**, CIF:2614279, PROPRIETAR NEIDENTIFICAT	

C. Partea III. SARCINI .

Inscrieri privind dezmembramintele dreptului de proprietate, drepturi reale de garanţie şi sarcini	Referinţe
NU SUNT	

Document care conține date cu caracter personal, protejat de prevederile Regulamentului (UE) nr. 679/2016 și Legii 190/2018

Anexa Nr. 1 La Partea I

Teren

Nr cadastral	Suprafaţa (mp)*	Observaţii / Referinţe
	3.600	

* Suprafaţa este determinată in planul de proiecţie Stereo 70.

DETALII LINIARE IMOBIL

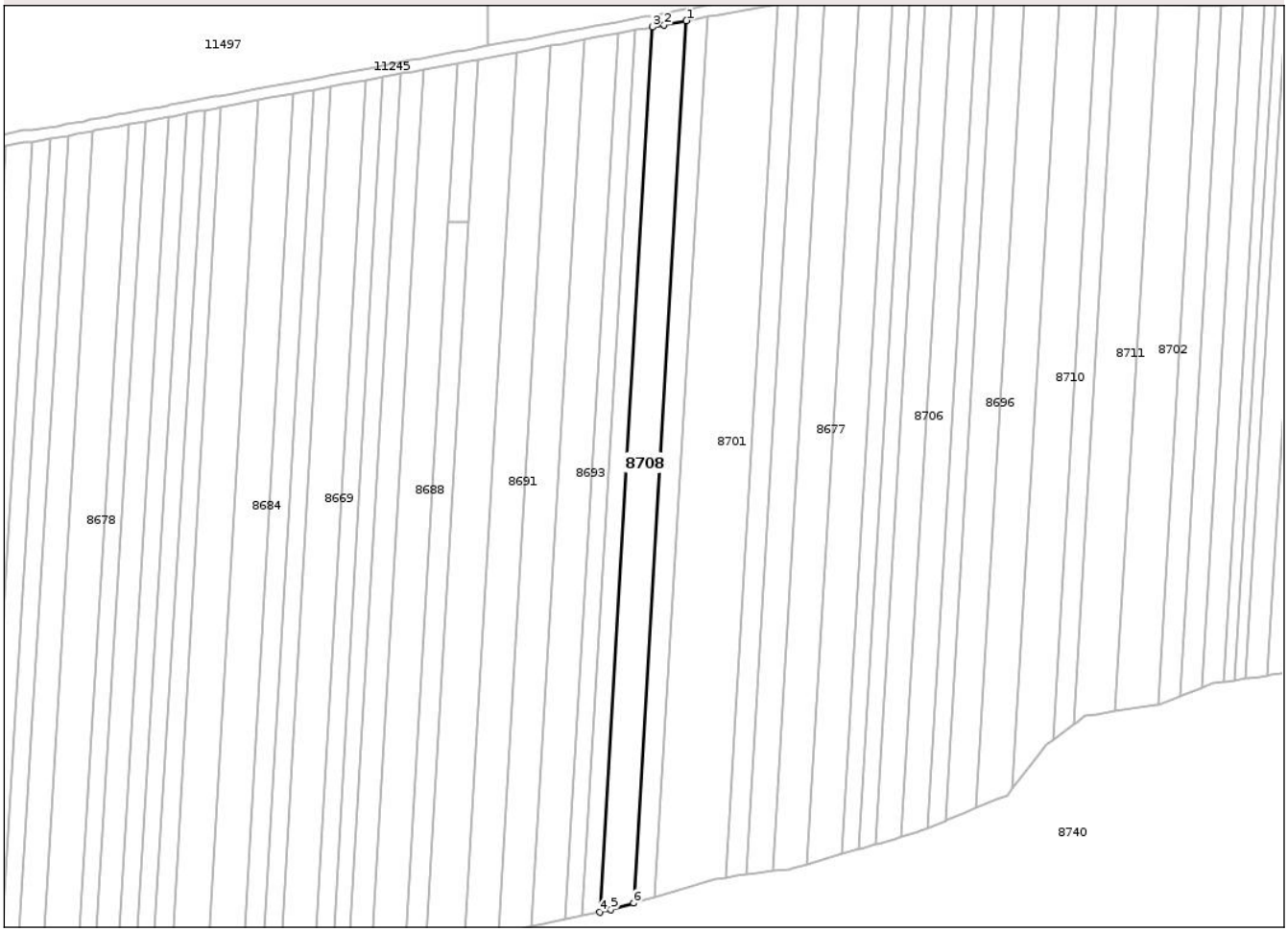

Date referitoare la teren

Crt	Categorie folosință	Intra vilan	Suprafaţa (mp)	Tarla	Parcelă	Nr. topo	Observaţii / Referinţe
1	arabil	NU	267	60	754	-	
2	drum	NU	35	60	751	-	DE 751
3	arabil	NU	2.405	60	754	-	
4	faneata	NU	893	60	753	-	

Lungime Segmente
1) Valorile lungimilor segmentelor sunt obţinute din proiecţie în plan.

Punct început	X / Y	Punct sfârşit	X / Y	Lungime segment (** (m)
1	596.009,771 636.414,464	2	596.001,916 636.413,007	7.989
2	596.001,916 636.413,007	3	595.997,949 636.412,271	4.034
3	595.997,949 636.412,271	4	595.979,453 636.103,929	308.896

Document care conține date cu caracter personal, protejat de prevederile Regulamentului (UE) nr. 679/2016 și Legii 190/2018

Punct început	X / Y	Punct sfârşit	X / Y	Lungime segment (** (m)
4	595.979,453 636.103,929	5	595.983,426 636.104,77	4.061
5	595.983,426 636.104,77	6	595.991,334 636.107,115	8.249
6	595.991,334 636.107,115	1	596.009,771 636.414,464	307.901

** Lungimile segmentelor sunt determinate în planul de proiecţie Stereo 70 şi sunt rotunjite la 1 milimetru.
*** Distanţa dintre puncte este formată din segmente cumulate ce sunt mai mici decât valoarea 1 milimetru.

Document care conține date cu caracter personal, protejat de prevederile Regulamentului (UE) nr. 679/2016 și Legii 190/2018

DATE DESPRE IMOBILUL NR. 8709

Oficiul de Cadastru şi Publicitate Imobiliară NEAMT
Biroul de Cadastru şi Publicitate Imobiliară Targu-Neamt

A. Partea I. Descrierea imobilului

TEREN Extravilan

Adresa: Jud. Neamt

Nr. Crt	Nr cadastral Nr. topografic	Suprafaţa* (mp)	Observaţii / Referinţe
A1		3.600	Sector cadastral:109 Teren neimprejmuit;

B. Partea II. Proprietari şi acte

Inscrieri privitoare la dreptul de proprietate şi alte drepturi reale		Referinţe
/		
Act Administrativ nr. 73/728, din 12/07/1996 emis de CJPSDPAT NEAMȚ;		
B1	Intabulare, drept de PROPRIETATE, dobandit prin Reconstituire, cota actuala 1/1	A1
	1) **NUȚU CONSTANTIN**, LIPSĂ CNP	

C. Partea III. SARCINI .

Inscrieri privind dezmembramintele dreptului de proprietate, drepturi reale de garanţie şi sarcini	Referinţe
NU SUNT	

Document care conține date cu caracter personal, protejat de prevederile Regulamentului (UE) nr. 679/2016 și Legii 190/2018

Anexa Nr. 1 La Partea I

Teren

Nr cadastral	Suprafaţa (mp)*	Observaţii / Referinţe
	3.600	

* Suprafaţa este determinată in planul de proiecţie Stereo 70.

DETALII LINIARE IMOBIL

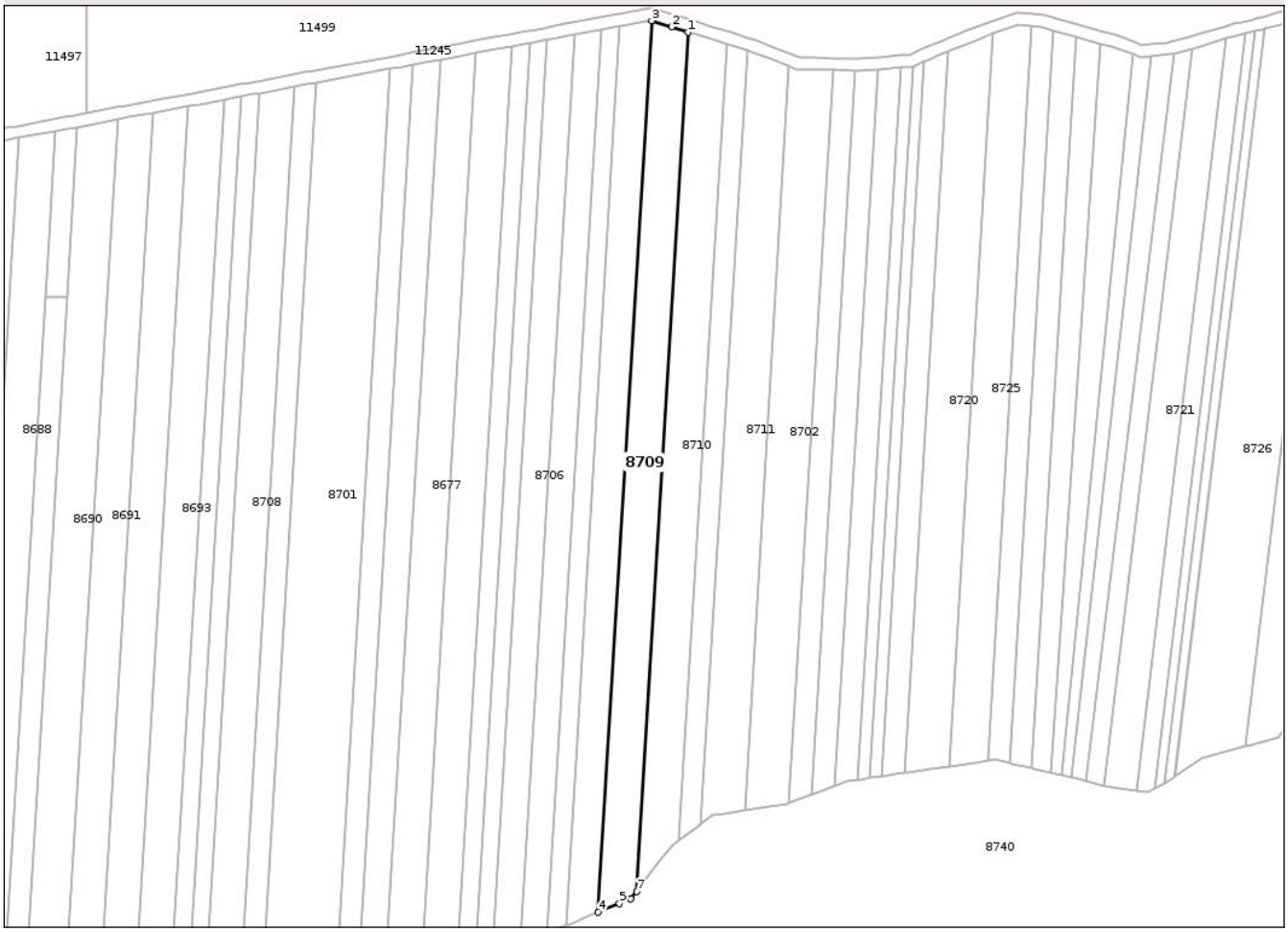

Date referitoare la teren

Crt	Categorie folosință	Intra vilan	Suprafaţa (mp)	Tarla	Parcelă	Nr. topo	Observaţii / Referinţe
1	arabil	NU	200	60	755/42	-	ÎN TP PARCELA 754/42
2	drum	NU	39	60	751/42	-	ÎN TP PARCELA 754/42.DE 751
3	arabil	NU	3.361	60	754/42	-	

Lungime Segmente

1) Valorile lungimilor segmentelor sunt obţinute din proiecţie în plan.

Punct început	X / Y	Punct sfârşit	X / Y	Lungime segment (** (m)
1	596.140,533 636.432,579	2	596.135,082 636.434,269	5.707
2	596.135,082 636.434,269	3	596.128,411 636.436,337	6.983
3	596.128,411 636.436,337	4	596.110,646 636.140,161	296.708
4	596.110,646 636.140,161	5	596.117,708 636.143,081	7.642

Document care conține date cu caracter personal, protejat de prevederile Regulamentului (UE) nr. 679/2016 și Legii 190/2018

Punct început	X / Y	Punct sfârşit	X / Y	Lungime segment (** (m)
5	596.117,708 636.143,081	6	596.121,546 636.144,668	4.154
6	596.121,546 636.144,668	7	596.123,406 636.147,058	3.029
7	596.123,406 636.147,058	1	596.140,533 636.432,579	286.034

** Lungimile segmentelor sunt determinate în planul de proiecţie Stereo 70 şi sunt rotunjite la 1 milimetru.
*** Distanţa dintre puncte este formată din segmente cumulate ce sunt mai mici decât valoarea 1 milimetru.

Document care conține date cu caracter personal, protejat de prevederile Regulamentului (UE) nr. 679/2016 și Legii 190/2018

DATE DESPRE IMOBILUL NR. 8710

Oficiul de Cadastru şi Publicitate Imobiliară NEAMT
Biroul de Cadastru şi Publicitate Imobiliară Targu-Neamt

A. Partea I. Descrierea imobilului

TEREN Extravilan

Adresa: Jud. Neamt

Nr. Crt	Nr cadastral Nr. topografic	Suprafaţa* (mp)	Observaţii / Referinţe
A1		3.600	Sector cadastral:109 Teren neimprejmuit;

B. Partea II. Proprietari şi acte

Inscrieri privitoare la dreptul de proprietate şi alte drepturi reale		Referinţe
/		
Act Administrativ nr. 73/300, din 24/02/1998 emis de CJPSDPAT NEAMȚ;		
B1	Intabulare, drept de PROPRIETATE, dobandit prin Reconstituire, cota actuala 1/1	A1
	1) **TICU I IRIMIEA**, LIPSĂ CNP	

C. Partea III. SARCINI .

Inscrieri privind dezmembramintele dreptului de proprietate, drepturi reale de garanţie şi sarcini	Referinţe
NU SUNT	

Document care conține date cu caracter personal, protejat de prevederile Regulamentului (UE) nr. 679/2016 și Legii 190/2018

Anexa Nr. 1 La Partea I

Teren

Nr cadastral	Suprafaţa (mp)*	Observaţii / Referinţe
	3.600	

* Suprafaţa este determinată in planul de proiecţie Stereo 70.

DETALII LINIARE IMOBIL

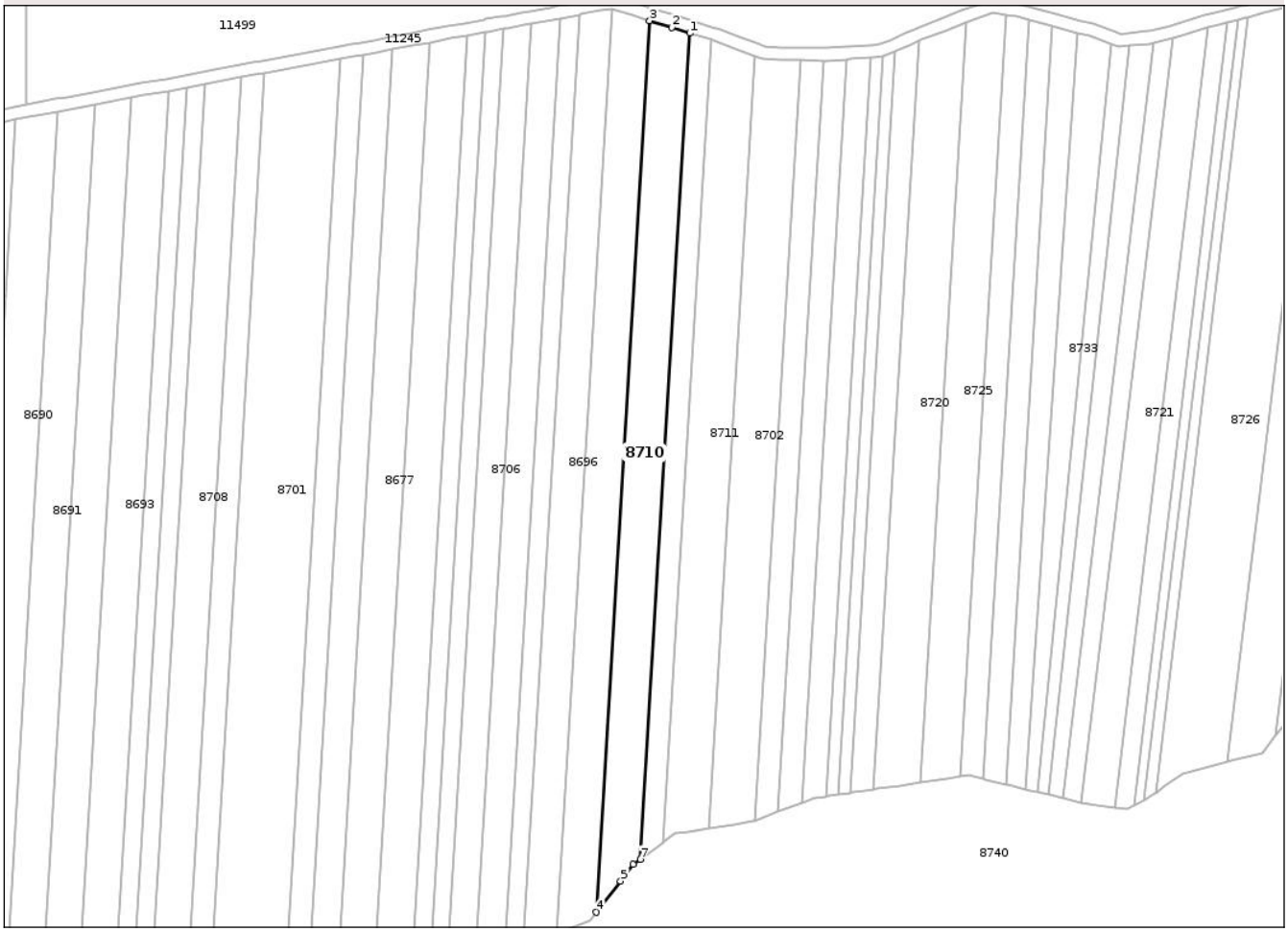

Date referitoare la teren

Crt	Categorie folosință	Intra vilan	Suprafaţa (mp)	Tarla	Parcelă	Nr. topo	Observaţii / Referinţe
1	arabil	NU	145	60	755/41	-	ÎN TP PARCELA 754/41
2	drum	NU	40	60	751/41	-	ÎN TP PARCELA 754/41.DE 751
3	arabil	NU	3.415	60	754/41	-	

Lungime Segmente
1) Valorile lungimilor segmentelor sunt obţinute din proiecţie în plan.

Punct început	X / Y	Punct sfârşit	X / Y	Lungime segment (** (m)
1	596.153,408 636.428,588	2	596.147,599 636.430,388	6.082
2	596.147,599 636.430,388	3	596.140,533 636.432,579	7.398
3	596.140,533 636.432,579	4	596.123,406 636.147,058	286.034
4	596.123,406 636.147,058	5	596.131,188 636.157,055	12.669

Document care conține date cu caracter personal, protejat de prevederile Regulamentului (UE) nr. 679/2016 și Legii 190/2018

Punct început	X / Y	Punct sfârşit	X / Y	Lungime segment (** (m)
5	596.131,188 636.157,055	6	596.135,279 636.162,311	6.66
6	596.135,279 636.162,311	7	596.137,537 636.163,992	2.814
7	596.137,537 636.163,992	1	596.153,408 636.428,588	265.071

** Lungimile segmentelor sunt determinate în planul de proiecţie Stereo 70 şi sunt rotunjite la 1 milimetru.
*** Distanţa dintre puncte este formată din segmente cumulate ce sunt mai mici decât valoarea 1 milimetru.

Document care conține date cu caracter personal, protejat de prevederile Regulamentului (UE) nr. 679/2016 și Legii 190/2018

DATE DESPRE IMOBILUL NR. 8711

Oficiul de Cadastru şi Publicitate Imobiliară NEAMT
Biroul de Cadastru şi Publicitate Imobiliară Targu-Neamt

A. Partea I. Descrierea imobilului

TEREN Extravilan

Adresa: Jud. Neamt

Nr. Crt	Nr cadastral Nr. topografic	Suprafaţa* (mp)	Observaţii / Referinţe
A1		3.600	Sector cadastral:109 Teren neimprejmuit;

B. Partea II. Proprietari şi acte

Inscrieri privitoare la dreptul de proprietate şi alte drepturi reale		Referinţe
/		
Act Administrativ nr. 5070, din 10/08/2007 emis de CJPSDPAT NEAMȚ;		
B1	Intabulare, drept de PROPRIETATE, dobandit prin Reconstituire, cota actuala 1/1	A1
	1) **CHITAN ELENA**, LIPSĂ CNP	

C. Partea III. SARCINI .

Inscrieri privind dezmembramintele dreptului de proprietate, drepturi reale de garanţie şi sarcini	Referinţe
NU SUNT	

Document care conține date cu caracter personal, protejat de prevederile Regulamentului (UE) nr. 679/2016 și Legii 190/2018

Anexa Nr. 1 La Partea I

Teren

Nr cadastral	Suprafaţa (mp)*	Observaţii / Referinţe
	3.600	

* Suprafaţa este determinată in planul de proiecţie Stereo 70.

DETALII LINIARE IMOBIL

Date referitoare la teren

Crt	Categorie folosință	Intra vilan	Suprafaţa (mp)	Tarla	Parcelă	Nr. topo	Observaţii / Referinţe
1	arabil	NU	140	60	754/39	-	
2	drum	NU	44	60	751/39	-	ÎN TP PARCELA 754/39. DE 751
3	arabil	NU	3.416	60	754/39	-	

Lungime Segmente
1) Valorile lungimilor segmentelor sunt obţinute din proiecţie în plan.

Punct început	X / Y	Punct sfârşit	X / Y	Lungime segment (** (m)
1	596.174,185 636.421,214	2	596.167,961 636.423,69	6.699
2	596.167,961 636.423,69	3	596.160,989 636.426,238	7.423
3	596.160,989 636.426,238	4	596.160,182 636.426,488	0.844
4	596.160,182 636.426,488	5	596.144,759 636.169,368	257.581

Document care conține date cu caracter personal, protejat de prevederile Regulamentului (UE) nr. 679/2016 și Legii 190/2018

Punct început	X / Y	Punct sfârşit	X / Y	Lungime segment (** (m)
5	596.144,759 636.169,368	6	596.145,603 636.169,996	1.052
6	596.145,603 636.169,996	7	596.148,663 636.172,274	3.815
7	596.148,663 636.172,274	8	596.152,888 636.172,927	4.275
8	596.152,888 636.172,927	9	596.159,352 636.173,925	6.54
9	596.159,352 636.173,925	1	596.174,185 636.421,214	247.733

** Lungimile segmentelor sunt determinate în planul de proiecţie Stereo 70 şi sunt rotunjite la 1 milimetru.
*** Distanţa dintre puncte este formată din segmente cumulate ce sunt mai mici decât valoarea 1 milimetru.

DATE DESPRE IMOBILUL NR. 8712

Oficiul de Cadastru şi Publicitate Imobiliară NEAMT
Biroul de Cadastru şi Publicitate Imobiliară Targu-Neamt

A. Partea I. Descrierea imobilului

TEREN Extravilan

Adresa: Jud. Neamt

Nr. Crt	Nr cadastral Nr. topografic	Suprafaţa* (mp)	Observaţii / Referinţe
A1		1.800	Sector cadastral:109 Teren neimprejmuit;

B. Partea II. Proprietari şi acte

Inscrieri privitoare la dreptul de proprietate şi alte drepturi reale		Referinţe
/		
Act Administrativ nr. 73/1485, din 12/07/1995 emis de CJPSDPAT NEAMȚ;		
B1	Intabulare, drept de PROPRIETATE, dobandit prin Reconstituire, cota actuala 1/1	A1
	1) **TAPALAGĂ I NECULAI**, LIPSĂ CNP	

C. Partea III. SARCINI .

Inscrieri privind dezmembramintele dreptului de proprietate, drepturi reale de garanţie şi sarcini	Referinţe
NU SUNT	

Document care conține date cu caracter personal, protejat de prevederile Regulamentului (UE) nr. 679/2016 și Legii 190/2018

Anexa Nr. 1 La Partea I

Teren

Nr cadastral	Suprafaţa (mp)*	Observaţii / Referinţe
	1.800	

* Suprafaţa este determinată in planul de proiecţie Stereo 70.

DETALII LINIARE IMOBIL

Date referitoare la teren

Crt	Categorie folosință	Intra vilan	Suprafaţa (mp)	Tarla	Parcelă	Nr. topo	Observaţii / Referinţe
1	arabil	NU	82	60	754/128	-	
2	drum	NU	22	60	751/128	-	ÎN TP PARCELA 754/128. DE 751
3	arabil	NU	796	60	754/128	-	
4	pasune	NU	900	60	754/127	-	

Lungime Segmente
1) Valorile lungimilor segmentelor sunt obţinute din proiecţie în plan.

Punct început	X / Y	Punct sfârşit	X / Y	Lungime segment (** (m)
1	596.258,258 636.434,091	2	596.254,921 636.434,531	3.366
2	596.254,921 636.434,531	3	596.240,278 636.190,497	244.473
3	596.240,278 636.190,497	4	596.242,813 636.190,868	2.562

Document care conține date cu caracter personal, protejat de prevederile Regulamentului (UE) nr. 679/2016 și Legii 190/2018

Punct început	X / Y	Punct sfârşit	X / Y	Lungime segment (** (m)
4	596.242,813 636.190,868	5	596.247,625 636.189,722	4.947
5	596.247,625 636.189,722	6	596.262,223 636.433,012	243.728
6	596.262,223 636.433,012	1	596.258,258 636.434,091	4.109

** Lungimile segmentelor sunt determinate în planul de proiecţie Stereo 70 şi sunt rotunjite la 1 milimetru.
*** Distanţa dintre puncte este formată din segmente cumulate ce sunt mai mici decât valoarea 1 milimetru.

Document care conține date cu caracter personal, protejat de prevederile Regulamentului (UE) nr. 679/2016 și Legii 190/2018

DATE DESPRE IMOBILUL NR. 8713

Oficiul de Cadastru şi Publicitate Imobiliară NEAMT
Biroul de Cadastru şi Publicitate Imobiliară Targu-Neamt

A. Partea I. Descrierea imobilului

TEREN Extravilan

Adresa: Jud. Neamt

Nr. Crt	Nr cadastral Nr. topografic	Suprafaţa* (mp)	Observaţii / Referinţe
A1		1.800	Sector cadastral:109 Teren neimprejmuit;

B. Partea II. Proprietari şi acte

Inscrieri privitoare la dreptul de proprietate şi alte drepturi reale		Referinţe
/		
Act Notarial nr. CM NR.1627, din 23/11/1994 emis de NOTARIATUL DE STAT NEAMȚ;		
B1	Intabulare, drept de PROPRIETATE, dobandit prin Succesiune, cota actuala 1/1	A1
	1) **SOLOMIA MARIA**, LIPSĂ CNP	

C. Partea III. SARCINI .

Inscrieri privind dezmembramintele dreptului de proprietate, drepturi reale de garanţie şi sarcini	Referinţe
NU SUNT	

Document care conține date cu caracter personal, protejat de prevederile Regulamentului (UE) nr. 679/2016 și Legii 190/2018

Anexa Nr. 1 La Partea I

Teren

Nr cadastral	Suprafaţa (mp)*	Observaţii / Referinţe
	1.800	

* Suprafaţa este determinată in planul de proiecţie Stereo 70.

DETALII LINIARE IMOBIL

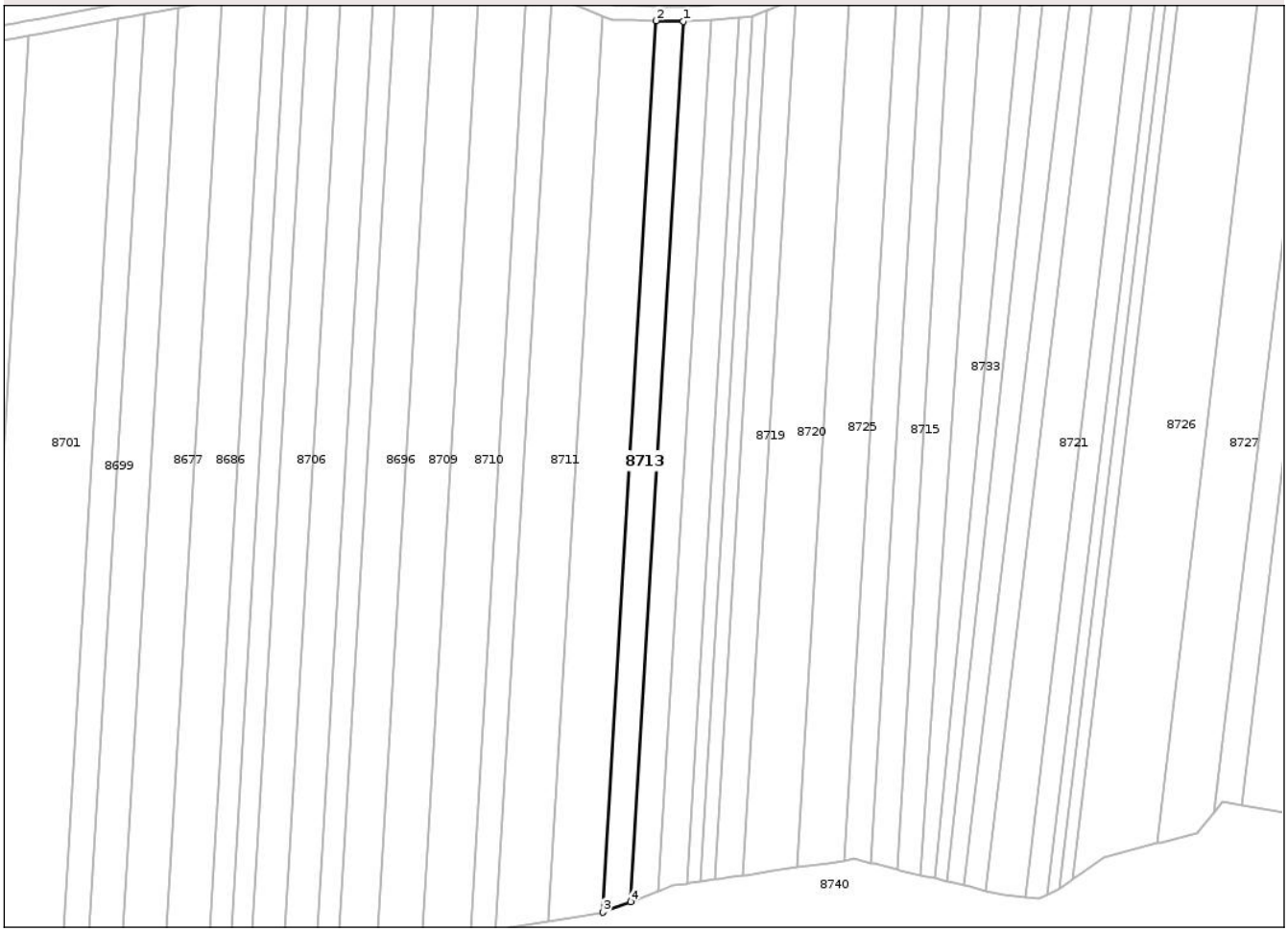

Date referitoare la teren

Crt	Categorie folosință	Intra vilan	Suprafaţa (mp)	Tarla	Parcelă	Nr. topo	Observaţii / Referinţe
1	arabil	NU	76	60	754/37	-	
2	drum	NU	22	60	751/37	-	ÎN TP PARCELA 754/37.DE 751
3	arabil	NU	1.702	60	754/37	-	

Lungime Segmente
1) Valorile lungimilor segmentelor sunt obţinute din proiecţie în plan.

Punct început	X / Y	Punct sfârşit	X / Y	Lungime segment (** (m)
1	596.196,223 636.419,773	2	596.188,795 636.419,921	7.429
2	596.188,795 636.419,921	3	596.174,185 636.176,356	244.003
3	596.174,185 636.176,356	4	596.181,794 636.179,238	8.137
4	596.181,794 636.179,238	1	596.196,223 636.419,773	240.968

Document care conține date cu caracter personal, protejat de prevederile Regulamentului (UE) nr. 679/2016 și Legii 190/2018

** Lungimile segmentelor sunt determinate în planul de proiecţie Stereo 70 şi sunt rotunjite la 1 milimetru.
*** Distanţa dintre puncte este formată din segmente cumulate ce sunt mai mici decât valoarea 1 milimetru.

Document care conține date cu caracter personal, protejat de prevederile Regulamentului (UE) nr. 679/2016 și Legii 190/2018

DATE DESPRE IMOBILUL NR. 8714

Oficiul de Cadastru şi Publicitate Imobiliară NEAMT
Biroul de Cadastru şi Publicitate Imobiliară Targu-Neamt

A. Partea I. Descrierea imobilului

TEREN Extravilan

Adresa: Jud. Neamt

Nr. Crt	Nr cadastral Nr. topografic	Suprafaţa* (mp)	Observaţii / Referinţe
A1		1.790	Sector cadastral:109 Teren neimprejmuit;

B. Partea II. Proprietari şi acte

Inscrieri privitoare la dreptul de proprietate şi alte drepturi reale		Referinţe
/		
Act Administrativ nr. 73/1176, din 20/10/1998 emis de CJPSDPAT NEAMȚ;		
B1	Intabulare, drept de PROPRIETATE, dobandit prin Reconstituire, cota actuala 1/1	A1
	1) **POPESCU N ELENA**, LIPSĂ CNP 2) **CIRLAN N MARIA**, LIPSĂ CNP 3) **LAZĂR N NECULAI**, LIPSĂ CNP 4) **LAZĂR N TOADER**, LIPSĂ CNP 5) **LAZĂR N GHEORGHE**, LIPSĂ CNP 6) **LAZĂR N VASILE**, LIPSĂ CNP 7) **LAZĂR N DUMITRU**, LIPSĂ CNP 8) **LAZĂR N MIHAI**, LIPSĂ CNP 9) **LAZĂR N IOAN**, LIPSĂ CNP	

C. Partea III. SARCINI .

Inscrieri privind dezmembramintele dreptului de proprietate, drepturi reale de garanţie şi sarcini	Referinţe
NU SUNT	

Document care conține date cu caracter personal, protejat de prevederile Regulamentului (UE) nr. 679/2016 și Legii 190/2018

Anexa Nr. 1 La Partea I

Teren

Nr cadastral	Suprafaţa (mp)*	Observaţii / Referinţe
	1.790	

* Suprafaţa este determinată in planul de proiecţie Stereo 70.

DETALII LINIARE IMOBIL

Date referitoare la teren

Crt	Categorie folosință	Intra vilan	Suprafaţa (mp)	Tarla	Parcelă	Nr. topo	Observaţii / Referinţe
1	arabil	NU	79	60	754/36	-	
2	drum	NU	23	60	751/36	-	ÎN TP PARCELA 754/36. DE 751
3	arabil	NU	1.688	60	754/36	-	

Lungime Segmente
1) Valorile lungimilor segmentelor sunt obţinute din proiecţie în plan.

Punct început	X / Y	Punct sfârşit	X / Y	Lungime segment (** (m)
1	596.203,775 636.420,221	2	596.197,104 636.419,756	6.687
2	596.197,104 636.419,756	3	596.196,223 636.419,773	0.882
3	596.196,223 636.419,773	4	596.181,794 636.179,238	240.968
4	596.181,794 636.179,238	5	596.182,671 636.179,57	0.938

Document care conține date cu caracter personal, protejat de prevederile Regulamentului (UE) nr. 679/2016 și Legii 190/2018

Punct început	X / Y	Punct sfârşit	X / Y	Lungime segment (** (m)
5	596.182,671 636.179,57	6	596.189,404 636.182,119	7.199
6	596.189,404 636.182,119	1	596.203,775 636.420,221	238.536

** Lungimile segmentelor sunt determinate în planul de proiecţie Stereo 70 şi sunt rotunjite la 1 milimetru.
*** Distanţa dintre puncte este formată din segmente cumulate ce sunt mai mici decât valoarea 1 milimetru.

Document care conține date cu caracter personal, protejat de prevederile Regulamentului (UE) nr. 679/2016 și Legii 190/2018

DATE DESPRE IMOBILUL NR. 8715

Oficiul de Cadastru şi Publicitate Imobiliară NEAMT
Biroul de Cadastru şi Publicitate Imobiliară Targu-Neamt

A. Partea I. Descrierea imobilului

TEREN Extravilan

Adresa: Jud. Neamt

Nr. Crt	Nr cadastral Nr. topografic	Suprafaţa* (mp)	Observaţii / Referinţe
A1		1.800	Sector cadastral:109 Teren neimprejmuit;

B. Partea II. Proprietari şi acte

Inscrieri privitoare la dreptul de proprietate şi alte drepturi reale		Referinţe
/		
Act Normativ nr. 7, din 13/03/1996 emis de PARLAMENTUL ROMÂNIEI;		
B1	Inscrierea provizorie, drept de PROPRIETATE, dobandit prin Lege, cota actuala 1/1	A1
	1) **COMUNA VÂNĂTORI NEAMŢ**, CIF:2614279, PROPRIETAR NEIDENTIFICAT	

C. Partea III. SARCINI .

Inscrieri privind dezmembramintele dreptului de proprietate, drepturi reale de garanţie şi sarcini	Referinţe
NU SUNT	

Document care conține date cu caracter personal, protejat de prevederile Regulamentului (UE) nr. 679/2016 și Legii 190/2018

Anexa Nr. 1 La Partea I

Teren

Nr cadastral	Suprafaţa (mp)*	Observaţii / Referinţe
	1.800	

* Suprafaţa este determinată in planul de proiecţie Stereo 70.

DETALII LINIARE IMOBIL

Date referitoare la teren

Crt	Categorie folosință	Intra vilan	Suprafaţa (mp)	Tarla	Parcelă	Nr. topo	Observaţii / Referinţe
1	arabil	NU	77	60	754	-	
2	drum	NU	22	60	751	-	DE 751
3	arabil	NU	1.701	60	754	-	

Lungime Segmente
1) Valorile lungimilor segmentelor sunt obţinute din proiecţie în plan.

Punct început	X / Y	Punct sfârşit	X / Y	Lungime segment (** (m)
1	596.247,625 636.189,722	2	596.248,365 636.189,545	0.761
2	596.248,365 636.189,545	3	596.254,923 636.187,983	6.741
3	596.254,923 636.187,983	4	596.269,506 636.431,029	243.483
4	596.269,506 636.431,029	5	596.262,223 636.433,012	7.548

Document care conține date cu caracter personal, protejat de prevederile Regulamentului (UE) nr. 679/2016 și Legii 190/2018

Punct început	X / Y	Punct sfârşit	X / Y	Lungime segment (** (m)
5	596.262,223 636.433,012	1	596.247,625 636.189,722	243.728

** Lungimile segmentelor sunt determinate în planul de proiecţie Stereo 70 şi sunt rotunjite la 1 milimetru.
*** Distanţa dintre puncte este formată din segmente cumulate ce sunt mai mici decât valoarea 1 milimetru.

Document care conține date cu caracter personal, protejat de prevederile Regulamentului (UE) nr. 679/2016 și Legii 190/2018

DATE DESPRE IMOBILUL NR. 8716

Oficiul de Cadastru şi Publicitate Imobiliară NEAMT
Biroul de Cadastru şi Publicitate Imobiliară Targu-Neamt

A. Partea I. Descrierea imobilului

TEREN Extravilan

Adresa: Jud. Neamt

Nr. Crt	Nr cadastral Nr. topografic	Suprafaţa* (mp)	Observaţii / Referinţe
A1		5.400	Sector cadastral:109 Teren neimprejmuit;

B. Partea II. Proprietari şi acte

Inscrieri privitoare la dreptul de proprietate şi alte drepturi reale		Referinţe
/		
Hotarare Judecatoreasca nr. SENTINȚĂ CIVILĂ NR. 1659, din 21/12/2018 emis de JUDECĂTORIA TÎRGU NEAMȚ;		
B1	Intabulare, drept de PROPRIETATE, dobandit prin Hotarare Judecatoreasca, cota actuala 1/1	A1
	1) **TUDORA CONSTANTIN**, LIPSĂ CNP	

C. Partea III. SARCINI .

Inscrieri privind dezmembramintele dreptului de proprietate, drepturi reale de garanţie şi sarcini	Referinţe
NU SUNT	

Document care conține date cu caracter personal, protejat de prevederile Regulamentului (UE) nr. 679/2016 și Legii 190/2018

Anexa Nr. 1 La Partea I

Teren

Nr cadastral	Suprafaţa (mp)*	Observaţii / Referinţe
	5.400	

* Suprafaţa este determinată in planul de proiecţie Stereo 70.

DETALII LINIARE IMOBIL

Date referitoare la teren

Crt	Categorie folosință	Intra vilan	Suprafaţa (mp)	Tarla	Parcelă	Nr. topo	Observaţii / Referinţe
1	arabil	NU	365	60	754/34	-	
2	drum	NU	65	60	751/34	-	ÎN TP PARCELA 754/34. DE 751
3	arabil	NU	4.970	60	754/34	-	

Lungime Segmente
1) Valorile lungimilor segmentelor sunt obţinute din proiecţie în plan.

Punct început	X / Y	Punct sfârşit	X / Y	Lungime segment (** (m)
1	596.378,871 636.456,085	2	596.348,959 636.205,647	252.218
2	596.348,959 636.205,647	3	596.369,914 636.202,071	21.258
3	596.369,914 636.202,071	4	596.400,217 636.455,061	254.799
4	596.400,217 636.455,061	5	596.379,606 636.456,726	20.678

Document care conține date cu caracter personal, protejat de prevederile Regulamentului (UE) nr. 679/2016 și Legii 190/2018

Punct început	X / Y	Punct sfârşit	X / Y	Lungime segment (** (m)
5	596.379,606 636.456,726	1	596.378,871 636.456,085	0.975

** Lungimile segmentelor sunt determinate în planul de proiecţie Stereo 70 şi sunt rotunjite la 1 milimetru.
*** Distanţa dintre puncte este formată din segmente cumulate ce sunt mai mici decât valoarea 1 milimetru.

Document care conține date cu caracter personal, protejat de prevederile Regulamentului (UE) nr. 679/2016 și Legii 190/2018

DATE DESPRE IMOBILUL NR. 8717

Oficiul de Cadastru şi Publicitate Imobiliară NEAMT
Biroul de Cadastru şi Publicitate Imobiliară Targu-Neamt

A. Partea I. Descrierea imobilului

TEREN Extravilan

Adresa: Jud. Neamt

Nr. Crt	Nr cadastral Nr. topografic	Suprafaţa* (mp)	Observaţii / Referinţe
A1		900	Sector cadastral:109 Teren neimprejmuit;

B. Partea II. Proprietari şi acte

Inscrieri privitoare la dreptul de proprietate şi alte drepturi reale		Referinţe
/		
Act Administrativ nr. 73/1175, din 21/02/2002 emis de CJPSDPAT NEAMȚ;		
B1	Intabulare, drept de PROPRIETATE, dobandit prin Reconstituire, cota actuala 1/1	A1
	1) **LICA CONSTANTIN**, LIPSĂ CNP 2) **LICA DUMITRU**, LIPSĂ CNP 3) **LICA VRINCEANU GHEORGHE**, LIPSĂ CNP	

C. Partea III. SARCINI .

Inscrieri privind dezmembramintele dreptului de proprietate, drepturi reale de garanţie şi sarcini	Referinţe
NU SUNT	

Document care conține date cu caracter personal, protejat de prevederile Regulamentului (UE) nr. 679/2016 și Legii 190/2018

Anexa Nr. 1 La Partea I

Teren

Nr cadastral	Suprafaţa (mp)*	Observaţii / Referinţe
	900	

* Suprafaţa este determinată in planul de proiecţie Stereo 70.

DETALII LINIARE IMOBIL



Date referitoare la teren

Crt	Categorie folosință	Intra vilan	Suprafaţa (mp)	Tarla	Parcelă	Nr. topo	Observaţii / Referinţe
1	arabil	NU	35	60	754/32	-	
2	drum	NU	12	60	751/32	-	ÎN TP PARCELA 754/32. DE 751
3	arabil	NU	853	60	754/32	-	

Lungime Segmente
1) Valorile lungimilor segmentelor sunt obţinute din proiecţie în plan.

Punct început	X / Y	Punct sfârşit	X / Y	Lungime segment (** (m)
1	596.200,96 636.184,739	2	596.215,224 636.421,057	236.749
2	596.215,224 636.421,057	3	596.215,122 636.421,013	0.11
3	596.215,122 636.421,013	4	596.212,296 636.420,816	2.833
4	596.212,296 636.420,816	5	596.211,399 636.420,753	0.899

Document care conține date cu caracter personal, protejat de prevederile Regulamentului (UE) nr. 679/2016 și Legii 190/2018

Punct început	X / Y	Punct sfârşit	X / Y	Lungime segment (** (m)
5	596.211,399 636.420,753	6	596.197,119 636.184,176	237.008
6	596.197,119 636.184,176	7	596.198,003 636.184,306	0.893
7	596.198,003 636.184,306	1	596.200,96 636.184,739	2.989

** Lungimile segmentelor sunt determinate în planul de proiecţie Stereo 70 şi sunt rotunjite la 1 milimetru.
*** Distanţa dintre puncte este formată din segmente cumulate ce sunt mai mici decât valoarea 1 milimetru.

Document care conține date cu caracter personal, protejat de prevederile Regulamentului (UE) nr. 679/2016 și Legii 190/2018

DATE DESPRE IMOBILUL NR. 8718

Oficiul de Cadastru şi Publicitate Imobiliară NEAMT
Biroul de Cadastru şi Publicitate Imobiliară Targu-Neamt

A. Partea I. Descrierea imobilului

TEREN Extravilan

Adresa: Jud. Neamt

Nr. Crt	Nr cadastral Nr. topografic	Suprafaţa* (mp)	Observaţii / Referinţe
A1		900	Sector cadastral:109 Teren neimprejmuit;

B. Partea II. Proprietari şi acte

Inscrieri privitoare la dreptul de proprietate şi alte drepturi reale		Referinţe
/		
Act Administrativ nr. 73/851, din 02/04/2003 emis de CJPSDPAT NEAMȚ;		
B1	Intabulare, drept de PROPRIETATE, dobandit prin Reconstituire, cota actuala 1/1	A1
	1) **LICA N NECULAI**, LIPSĂ CNP	

C. Partea III. SARCINI .

Inscrieri privind dezmembramintele dreptului de proprietate, drepturi reale de garanţie şi sarcini	Referinţe
NU SUNT	

Anexa Nr. 1 La Partea I

Teren

Nr cadastral	Suprafaţa (mp)*	Observaţii / Referinţe
	900	

* Suprafaţa este determinată in planul de proiecţie Stereo 70.

DETALII LINIARE IMOBIL

Date referitoare la teren

Crt	Categorie folosință	Intra vilan	Suprafaţa (mp)	Tarla	Parcelă	Nr. topo	Observaţii / Referinţe
1	arabil	NU	34	60	754/32	-	
2	drum	NU	12	60	751/32	-	ÎN TP PARCELA 754/32.DE 751
3	arabil	NU	854	60	754/32	-	

Lungime Segmente
1) Valorile lungimilor segmentelor sunt obţinute din proiecţie în plan.

Punct început	X / Y	Punct sfârşit	X / Y	Lungime segment (** (m)
1	596.219,125 636.422,741	2	596.215,224 636.421,057	4.249
2	596.215,224 636.421,057	3	596.200,96 636.184,739	236.749
3	596.200,96 636.184,739	4	596.204,793 636.185,3	3.874
4	596.204,793 636.185,3	1	596.219,125 636.422,741	237.873

Document care conține date cu caracter personal, protejat de prevederile Regulamentului (UE) nr. 679/2016 și Legii 190/2018

** Lungimile segmentelor sunt determinate în planul de proiecţie Stereo 70 şi sunt rotunjite la 1 milimetru.
*** Distanţa dintre puncte este formată din segmente cumulate ce sunt mai mici decât valoarea 1 milimetru.

Document care conține date cu caracter personal, protejat de prevederile Regulamentului (UE) nr. 679/2016 și Legii 190/2018

DATE DESPRE IMOBILUL NR. 8719

Oficiul de Cadastru şi Publicitate Imobiliară NEAMT
Biroul de Cadastru şi Publicitate Imobiliară Targu-Neamt

A. Partea I. Descrierea imobilului

TEREN Extravilan

Adresa: Jud. Neamt

Nr. Crt	Nr cadastral Nr. topografic	Suprafaţa* (mp)	Observaţii / Referinţe
A1		1.800	Sector cadastral:109 Teren neimprejmuit;

B. Partea II. Proprietari şi acte

Inscrieri privitoare la dreptul de proprietate şi alte drepturi reale		Referinţe
/		
Act Administrativ nr. 73/166, din 06/01/2000 emis de CJPSDPAT NEAMȚ;		
B1	Intabulare, drept de PROPRIETATE, dobandit prin Reconstituire, cota actuala 1/1	A1
	1) **GAMANUȚ CUCOȘ VASILE**, LIPSĂ CNP	

C. Partea III. SARCINI .

Inscrieri privind dezmembramintele dreptului de proprietate, drepturi reale de garanţie şi sarcini	Referinţe
NU SUNT	

Document care conține date cu caracter personal, protejat de prevederile Regulamentului (UE) nr. 679/2016 și Legii 190/2018

Anexa Nr. 1 La Partea I

Teren

Nr cadastral	Suprafaţa (mp)*	Observaţii / Referinţe
	1.800	

* Suprafaţa este determinată in planul de proiecţie Stereo 70.

DETALII LINIARE IMOBIL

Date referitoare la teren

Crt	Categorie folosință	Intra vilan	Suprafaţa (mp)	Tarla	Parcelă	Nr. topo	Observaţii / Referinţe
1	arabil	NU	71	60	754/31	-	
2	drum	NU	25	60	751/31	-	ÎN TP PARCELA 754/31.DE 751
3	arabil	NU	1.704	60	754/31	-	

Lungime Segmente
1) Valorile lungimilor segmentelor sunt obţinute din proiecţie în plan.

Punct început	X / Y	Punct sfârşit	X / Y	Lungime segment (** (m)
1	596.226,872 636.426,084	2	596.223,877 636.424,792	3.262
2	596.223,877 636.424,792	3	596.220,008 636.423,122	4.214
3	596.220,008 636.423,122	4	596.219,125 636.422,741	0.962
4	596.219,125 636.422,741	5	596.204,793 636.185,3	237.873

Document care conține date cu caracter personal, protejat de prevederile Regulamentului (UE) nr. 679/2016 și Legii 190/2018

Punct început	X / Y	Punct sfârşit	X / Y	Lungime segment (** (m)
5	596.204,793 636.185,3	6	596.205,705 636.185,434	0.922
6	596.205,705 636.185,434	7	596.209,525 636.185,993	3.861
7	596.209,525 636.185,993	8	596.212,406 636.186,415	2.911
8	596.212,406 636.186,415	1	596.226,872 636.426,084	240.106

** Lungimile segmentelor sunt determinate în planul de proiecţie Stereo 70 şi sunt rotunjite la 1 milimetru.
*** Distanţa dintre puncte este formată din segmente cumulate ce sunt mai mici decât valoarea 1 milimetru.

Document care conține date cu caracter personal, protejat de prevederile Regulamentului (UE) nr. 679/2016 și Legii 190/2018

DATE DESPRE IMOBILUL NR. 8720

Oficiul de Cadastru şi Publicitate Imobiliară NEAMT
Biroul de Cadastru şi Publicitate Imobiliară Targu-Neamt

A. Partea I. Descrierea imobilului

TEREN Extravilan

Adresa: Jud. Neamt

Nr. Crt	Nr cadastral Nr. topografic	Suprafaţa* (mp)	Observaţii / Referinţe
A1		3.600	Sector cadastral:109 Teren neimprejmuit;

B. Partea II. Proprietari şi acte

Inscrieri privitoare la dreptul de proprietate şi alte drepturi reale		Referinţe
/		
Act Administrativ nr. 73/1130, din 20/10/1998 emis de CJPSDPAT NEAMȚ;		
B1	Intabulare, drept de PROPRIETATE, dobandit prin Reconstituire, cota actuala 1/1	A1
	1) **FLORIAN I CONSTANTIN**, LIPSĂ CNP 2) **FLORIAN I NECULAI**, LIPSĂ CNP 3) **GAMAN I MARIA**, LIPSĂ CNP 4) **ANDREI I ANA**, LIPSĂ CNP	

C. Partea III. SARCINI .

Inscrieri privind dezmembramintele dreptului de proprietate, drepturi reale de garanţie şi sarcini	Referinţe
NU SUNT	

Document care conține date cu caracter personal, protejat de prevederile Regulamentului (UE) nr. 679/2016 și Legii 190/2018

Anexa Nr. 1 La Partea I

Teren

Nr cadastral	Suprafaţa (mp)*	Observaţii / Referinţe
	3.600	

* Suprafaţa este determinată in planul de proiecţie Stereo 70.

DETALII LINIARE IMOBIL

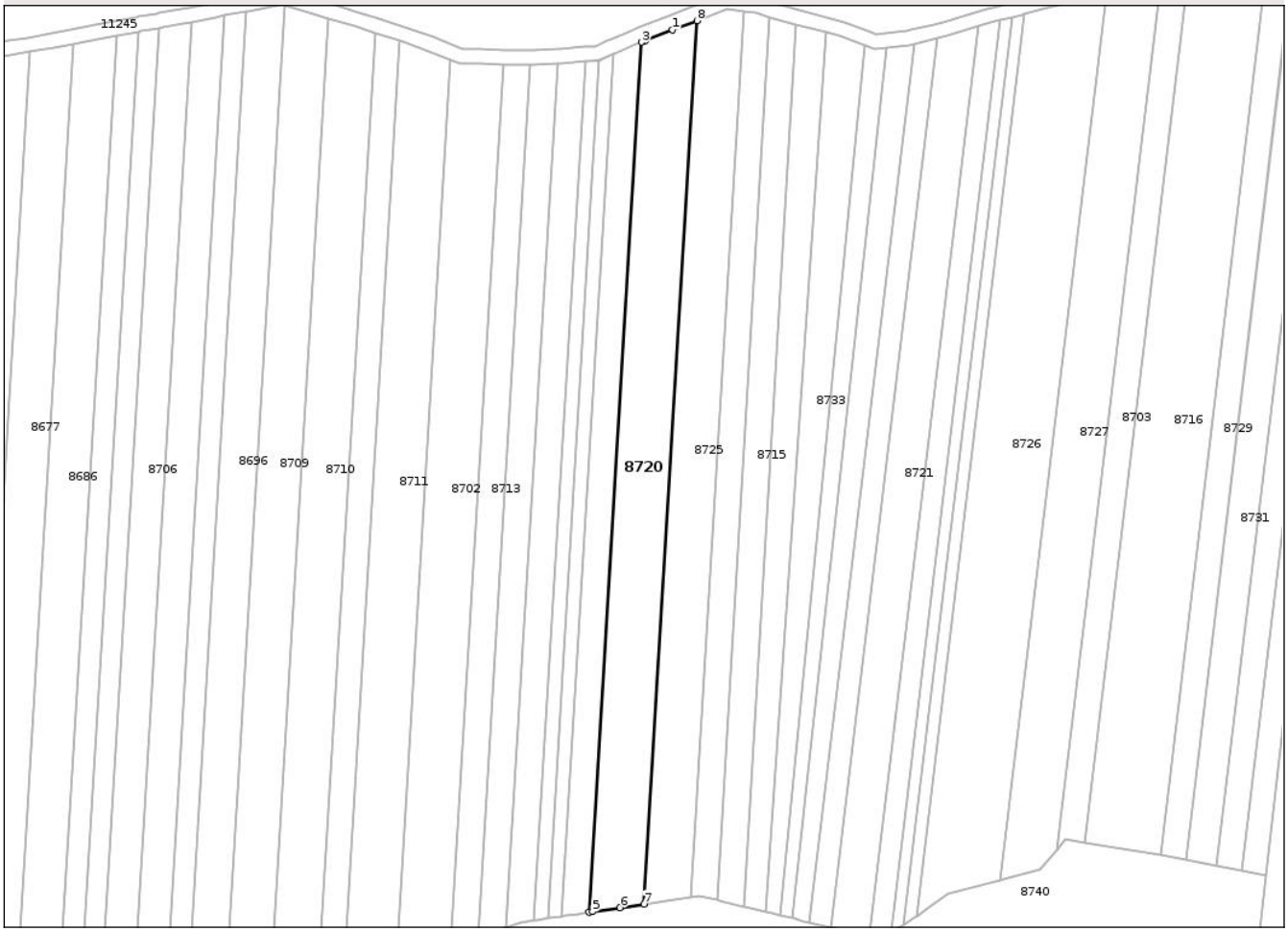

Date referitoare la teren

Crt	Categorie folosință	Intra vilan	Suprafaţa (mp)	Tarla	Parcelă	Nr. topo	Observaţii / Referinţe
1	arabil	NU	147	60	754/30	-	
2	drum	NU	48	60	751/30	-	ÎN TP PARCELA 754/30. DE 751
3	arabil	NU	3.405	60	754/30	-	

Lungime Segmente
1) Valorile lungimilor segmentelor sunt obţinute din proiecţie în plan.

Punct început	X / Y	Punct sfârşit	X / Y	Lungime segment (** (m)
1	596.235,371 636.429,503	2	596.227,745 636.426,461	8.21
2	596.227,745 636.426,461	3	596.226,872 636.426,084	0.951
3	596.226,872 636.426,084	4	596.212,406 636.186,415	240.106
4	596.212,406 636.186,415	5	596.213,313 636.186,548	0.916

Document care conține date cu caracter personal, protejat de prevederile Regulamentului (UE) nr. 679/2016 și Legii 190/2018

Punct început	X / Y	Punct sfârşit	X / Y	Lungime segment (** (m)
5	596.213,313 636.186,548	6	596.220,882 636.187,656	7.65
6	596.220,882 636.187,656	7	596.227,498 636.188,625	6.687
7	596.227,498 636.188,625	8	596.242,072 636.431,992	243.803
8	596.242,072 636.431,992	1	596.235,371 636.429,503	7.148

** Lungimile segmentelor sunt determinate în planul de proiecţie Stereo 70 şi sunt rotunjite la 1 milimetru.
*** Distanţa dintre puncte este formată din segmente cumulate ce sunt mai mici decât valoarea 1 milimetru.

Document care conține date cu caracter personal, protejat de prevederile Regulamentului (UE) nr. 679/2016 și Legii 190/2018

DATE DESPRE IMOBILUL NR. 8721

Oficiul de Cadastru şi Publicitate Imobiliară NEAMT
Biroul de Cadastru şi Publicitate Imobiliară Targu-Neamt

A. Partea I. Descrierea imobilului

TEREN Extravilan

Adresa: Jud. Neamt, PUNCT FAGI-2

Nr. Crt	Nr cadastral Nr. topografic	Suprafaţa* (mp)	Observaţii / Referinţe
A1	50400	2.700	Sector cadastral:109 Teren neimprejmuit;

B. Partea II. Proprietari şi acte

Inscrieri privitoare la dreptul de proprietate şi alte drepturi reale		Referinţe
4711 / 04/03/2020		
Act Notarial nr. Contract de vânzare aut nr. 1077, din 04/03/2020 emis de NP Teodorescu Mihaela;		
B2	Intabulare, drept de PROPRIETATE, cu titlu de drept de cumpărare, dobandit prin Conventie, cota actuala 1/1	A1
	1) **COŞOFREŢ NICOLAE**, bun propriu	

C. Partea III. SARCINI .

Inscrieri privind dezmembramintele dreptului de proprietate, drepturi reale de garanţie şi sarcini	Referinţe
NU SUNT	

Anexa Nr. 1 La Partea I

Teren

Nr cadastral	Suprafaţa (mp)*	Observaţii / Referinţe
50400	2.700	

* Suprafaţa este determinată in planul de proiecţie Stereo 70.

DETALII LINIARE IMOBIL

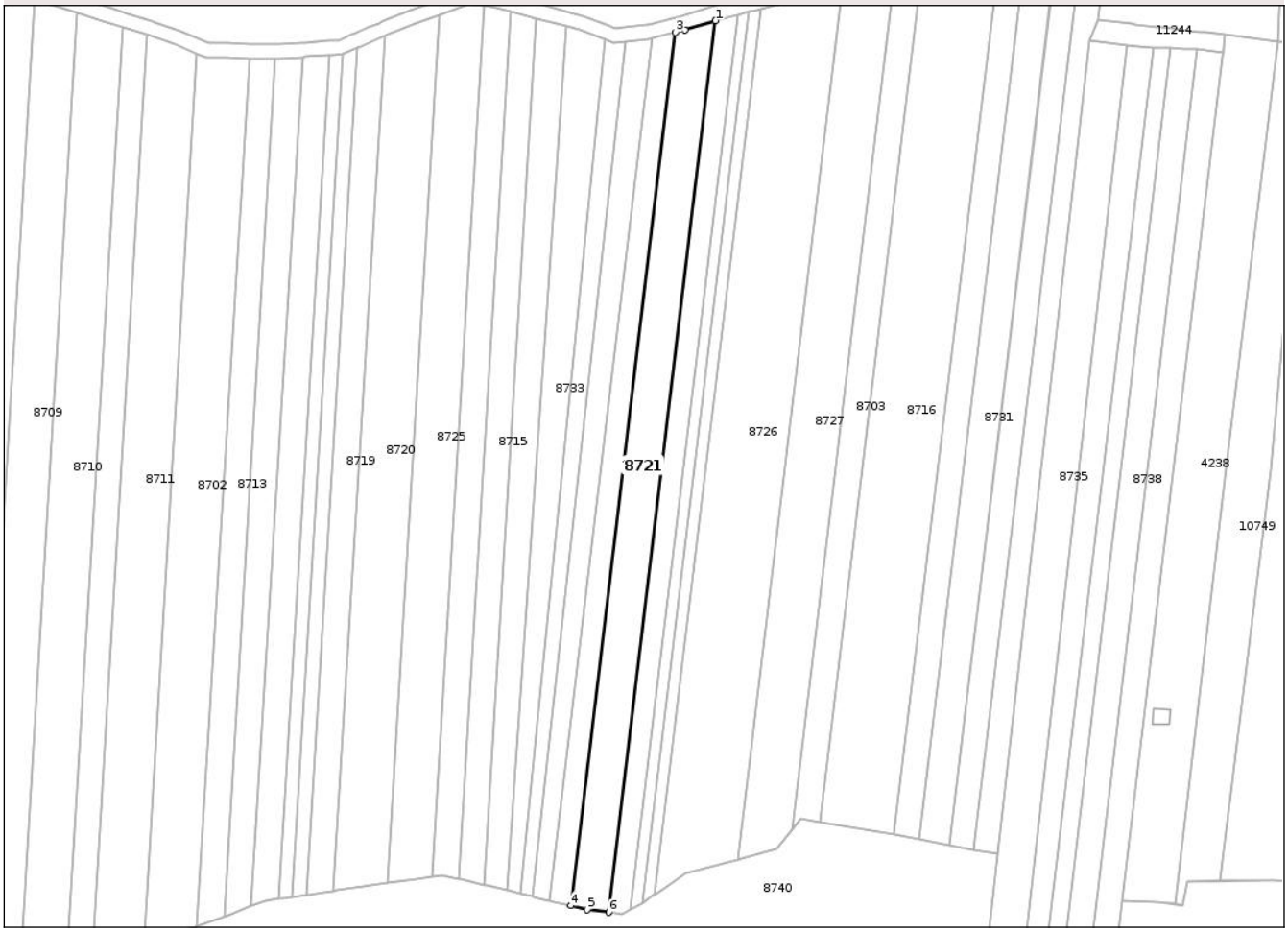

Date referitoare la teren

Crt	Categorie folosință	Intra vilan	Suprafaţa (mp)	Tarla	Parcelă	Nr. topo	Observaţii / Referinţe
1	arabil	NU	123	60	754/29	-	
2	drum	NU	39	60	751/29	-	ÎN TP PARCELA 754/29.DE 751
3	arabil	NU	2.538	60	754/29	-	

Lungime Segmente
1) Valorile lungimilor segmentelor sunt obţinute din proiecţie în plan.

Punct început	X / Y	Punct sfârşit	X / Y	Lungime segment (** (m)
1	596.319,693 636.430,395	2	596.311,099 636.427,824	8.971
2	596.311,099 636.427,824	3	596.308,395 636.427,133	2.79
3	596.308,395 636.427,133	4	596.279,034 636.182,238	246.649
4	596.279,034 636.182,238	5	596.283,723 636.181,121	4.821

Document care conține date cu caracter personal, protejat de prevederile Regulamentului (UE) nr. 679/2016 și Legii 190/2018

Punct început	X / Y	Punct sfârşit	X / Y	Lungime segment (** (m)
5	596.283,723 636.181,121	6	596.289,72 636.180,402	6.04
6	596.289,72 636.180,402	1	596.319,693 636.430,395	251.784

** Lungimile segmentelor sunt determinate în planul de proiecţie Stereo 70 şi sunt rotunjite la 1 milimetru.
*** Distanţa dintre puncte este formată din segmente cumulate ce sunt mai mici decât valoarea 1 milimetru.

Document care conține date cu caracter personal, protejat de prevederile Regulamentului (UE) nr. 679/2016 și Legii 190/2018

DATE DESPRE IMOBILUL NR. 8722

Oficiul de Cadastru şi Publicitate Imobiliară NEAMT
Biroul de Cadastru şi Publicitate Imobiliară Targu-Neamt

A. Partea I. Descrierea imobilului

TEREN Extravilan

Adresa: Jud. Neamt

Nr. Crt	Nr cadastral Nr. topografic	Suprafaţa* (mp)	Observaţii / Referinţe
A1		1.497	Sector cadastral:109 Teren neimprejmuit;

B. Partea II. Proprietari şi acte

Inscrieri privitoare la dreptul de proprietate şi alte drepturi reale		Referinţe
/		
Act Normativ nr. 7, din 13/03/1996 emis de PARLAMENTUL ROMÂNIEI;		
B1	Inscrierea provizorie, drept de PROPRIETATE, dobandit prin Lege, cota actuala 1/1	A1
	1) **COMUNA VÂNĂTORI NEAMŢ**, CIF:2614279, PROPRIETAR NEIDENTIFICAT	

C. Partea III. SARCINI .

Inscrieri privind dezmembramintele dreptului de proprietate, drepturi reale de garanţie şi sarcini	Referinţe
NU SUNT	

Document care conține date cu caracter personal, protejat de prevederile Regulamentului (UE) nr. 679/2016 și Legii 190/2018

Anexa Nr. 1 La Partea I

Teren

Nr cadastral	Suprafaţa (mp)*	Observaţii / Referinţe
	1.497	

* Suprafaţa este determinată in planul de proiecţie Stereo 70.

DETALII LINIARE IMOBIL

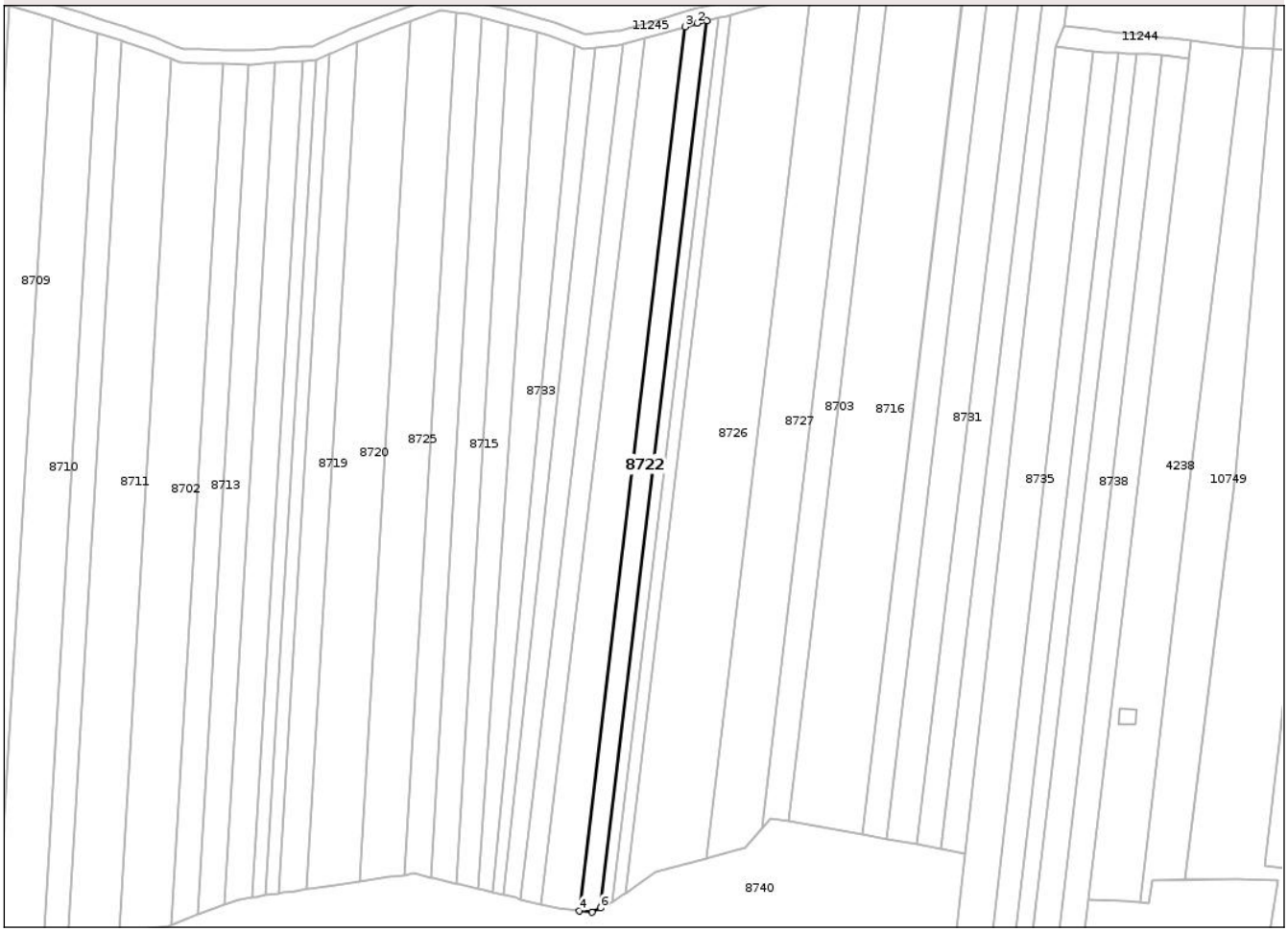

Date referitoare la teren

Crt	Categorie folosință	Intra vilan	Suprafaţa (mp)	Tarla	Parcelă	Nr. topo	Observaţii / Referinţe
1	arabil	NU	38	60	754	-	
2	drum	NU	20	60	751	-	DE 751
3	arabil	NU	1.439	60	754	-	

Lungime Segmente
1) Valorile lungimilor segmentelor sunt obţinute din proiecţie în plan.

Punct început	X / Y	Punct sfârşit	X / Y	Lungime segment (** (m)
1	596.325,861 636.432,091	2	596.323,035 636.431,395	2.91
2	596.323,035 636.431,395	3	596.319,693 636.430,395	3.488
3	596.319,693 636.430,395	4	596.289,72 636.180,402	251.784
4	596.289,72 636.180,402	5	596.293,392 636.179,962	3.698

Document care conține date cu caracter personal, protejat de prevederile Regulamentului (UE) nr. 679/2016 și Legii 190/2018

Punct început	X / Y	Punct sfârşit	X / Y	Lungime segment (** (m)
5	596.293,392 636.179,962	6	596.295,774 636.181,156	2.664
6	596.295,774 636.181,156	1	596.325,861 636.432,091	252.732

** Lungimile segmentelor sunt determinate în planul de proiecţie Stereo 70 şi sunt rotunjite la 1 milimetru.
*** Distanţa dintre puncte este formată din segmente cumulate ce sunt mai mici decât valoarea 1 milimetru.

Document care conține date cu caracter personal, protejat de prevederile Regulamentului (UE) nr. 679/2016 și Legii 190/2018

DATE DESPRE IMOBILUL NR. 8723

Oficiul de Cadastru şi Publicitate Imobiliară NEAMT
Biroul de Cadastru şi Publicitate Imobiliară Targu-Neamt

A. Partea I. Descrierea imobilului

TEREN Extravilan

Adresa: Jud. Neamt, PUNCT FAGI-2

Nr. Crt	Nr cadastral Nr. topografic	Suprafaţa* (mp)	Observaţii / Referinţe
A1	50401	800	Sector cadastral:109 Teren neimprejmuit;

B. Partea II. Proprietari şi acte

Inscrieri privitoare la dreptul de proprietate şi alte drepturi reale		Referinţe
5809 / 03/09/2010		
Hotarare Judecatoreasca nr. 2036, din 22/10/2008 emis de JUDECATORIA TARGU NEAMT (act administrativ nr. 73/281/27-11-2003 emis de CJPSDDPAT; certificat fiscal nr. 4488/02.09.2010 Primaria Vanatori Neamt);		
B1	Intabulare, drept de PROPRIETATE, dobandit prin Iesire Din Indiviziune, cota actuala 1/1	A1
	1) **POPA ELENA**	

C. Partea III. SARCINI .

Inscrieri privind dezmembramintele dreptului de proprietate, drepturi reale de garanţie şi sarcini	Referinţe
NU SUNT	

Anexa Nr. 1 La Partea I

Teren

Nr cadastral	Suprafaţa (mp)*	Observaţii / Referinţe
50401	800	

* Suprafaţa este determinată in planul de proiecţie Stereo 70.

DETALII LINIARE IMOBIL

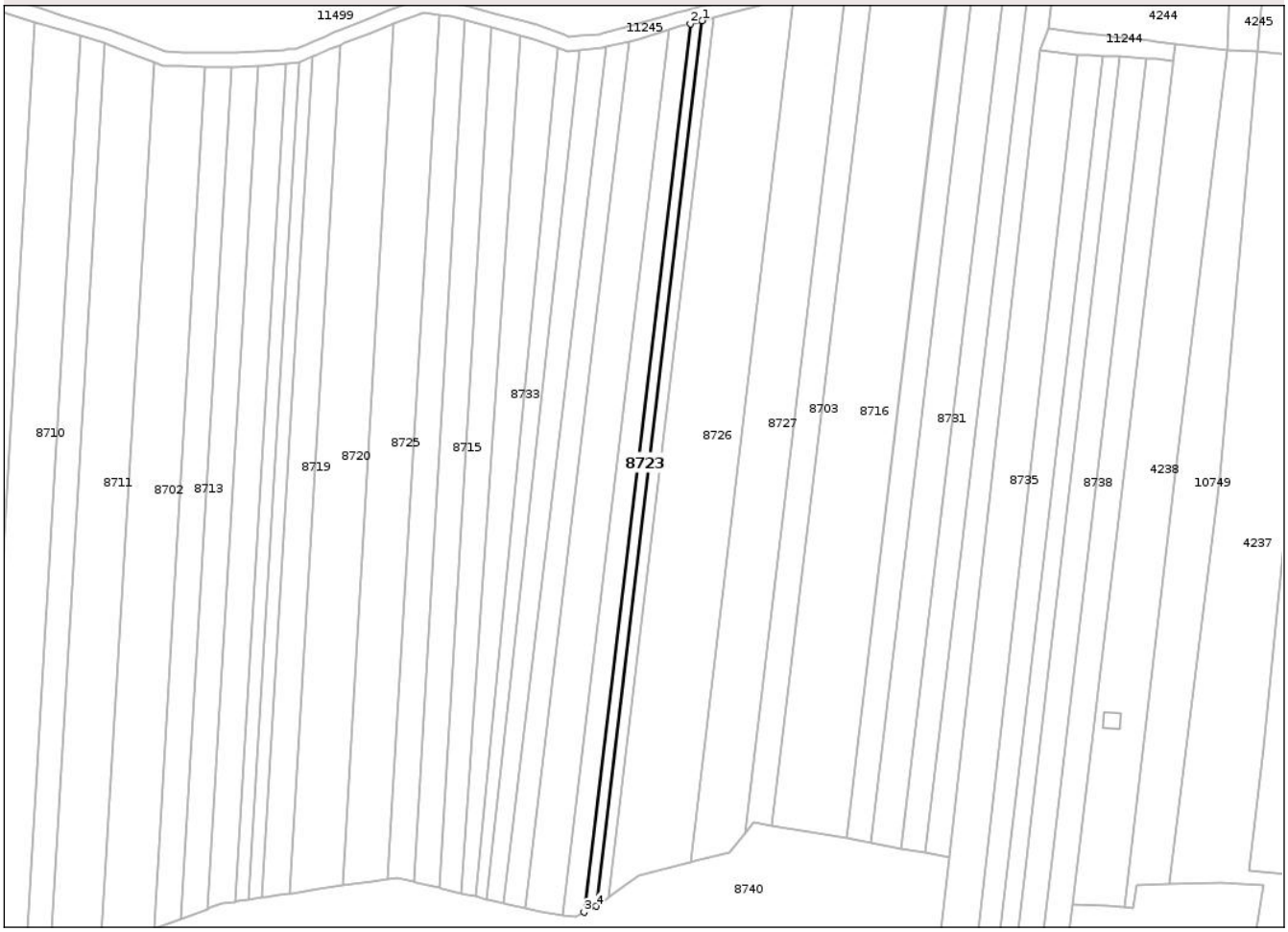

Date referitoare la teren

Crt	Categorie folosință	Intra vilan	Suprafaţa (mp)	Tarla	Parcelă	Nr. topo	Observaţii / Referinţe
1	arabil	NU	32	60	754/27	-	ÎN TP PARCELA 704/27
2	drum	NU	11	60	751/27	-	ÎN TP PARCELA 704/27.DE 751
3	arabil	NU	757	60	754/27	-	ÎN TP PARCELA 704/27

Lungime Segmente
1) Valorile lungimilor segmentelor sunt obţinute din proiecţie în plan.

Punct început	X / Y	Punct sfârşit	X / Y	Lungime segment (** (m)
1	596.329,152 636.432,901	2	596.325,861 636.432,091	3.389
2	596.325,861 636.432,091	3	596.295,774 636.181,156	252.732
3	596.295,774 636.181,156	4	596.299,172 636.182,858	3.801
4	596.299,172 636.182,858	1	596.329,152 636.432,901	251.833

Document care conține date cu caracter personal, protejat de prevederile Regulamentului (UE) nr. 679/2016 și Legii 190/2018

** Lungimile segmentelor sunt determinate în planul de proiecţie Stereo 70 şi sunt rotunjite la 1 milimetru.
*** Distanţa dintre puncte este formată din segmente cumulate ce sunt mai mici decât valoarea 1 milimetru.

Document care conține date cu caracter personal, protejat de prevederile Regulamentului (UE) nr. 679/2016 și Legii 190/2018

DATE DESPRE IMOBILUL NR. 8724

Oficiul de Cadastru şi Publicitate Imobiliară NEAMT
Biroul de Cadastru şi Publicitate Imobiliară Targu-Neamt

A. Partea I. Descrierea imobilului

TEREN Extravilan

Adresa: Jud. Neamt, PUNCT FAGI-2

Nr. Crt	Nr cadastral Nr. topografic	Suprafaţa* (mp)	Observaţii / Referinţe
A1	50408	800	Sector cadastral:109 Teren neimprejmuit;

B. Partea II. Proprietari şi acte

Inscrieri privitoare la dreptul de proprietate şi alte drepturi reale		Referinţe
5808 / 03/09/2010		
Hotarare Judecatoreasca nr. 2036, din 22/10/2008 emis de JUDECATORIA TARGU NEAMT (act administrativ nr. 73/281/27-11-2003 emis de CJPSDDPAT; certificat fiscal nr. 4487/02.09.2010 Primaria Vanatori Neamt);		
B1	Intabulare, drept de PROPRIETATE, dobandit prin Iesire Din Indiviziune, cota actuala 1/1	A1
	1) **CONSTANTIN MARIANA**	

C. Partea III. SARCINI .

Inscrieri privind dezmembramintele dreptului de proprietate, drepturi reale de garanţie şi sarcini	Referinţe
NU SUNT	

Document care conține date cu caracter personal, protejat de prevederile Regulamentului (UE) nr. 679/2016 și Legii 190/2018

Anexa Nr. 1 La Partea I

Teren

Nr cadastral	Suprafaţa (mp)*	Observaţii / Referinţe
50408	800	

* Suprafaţa este determinată in planul de proiecţie Stereo 70.

DETALII LINIARE IMOBIL

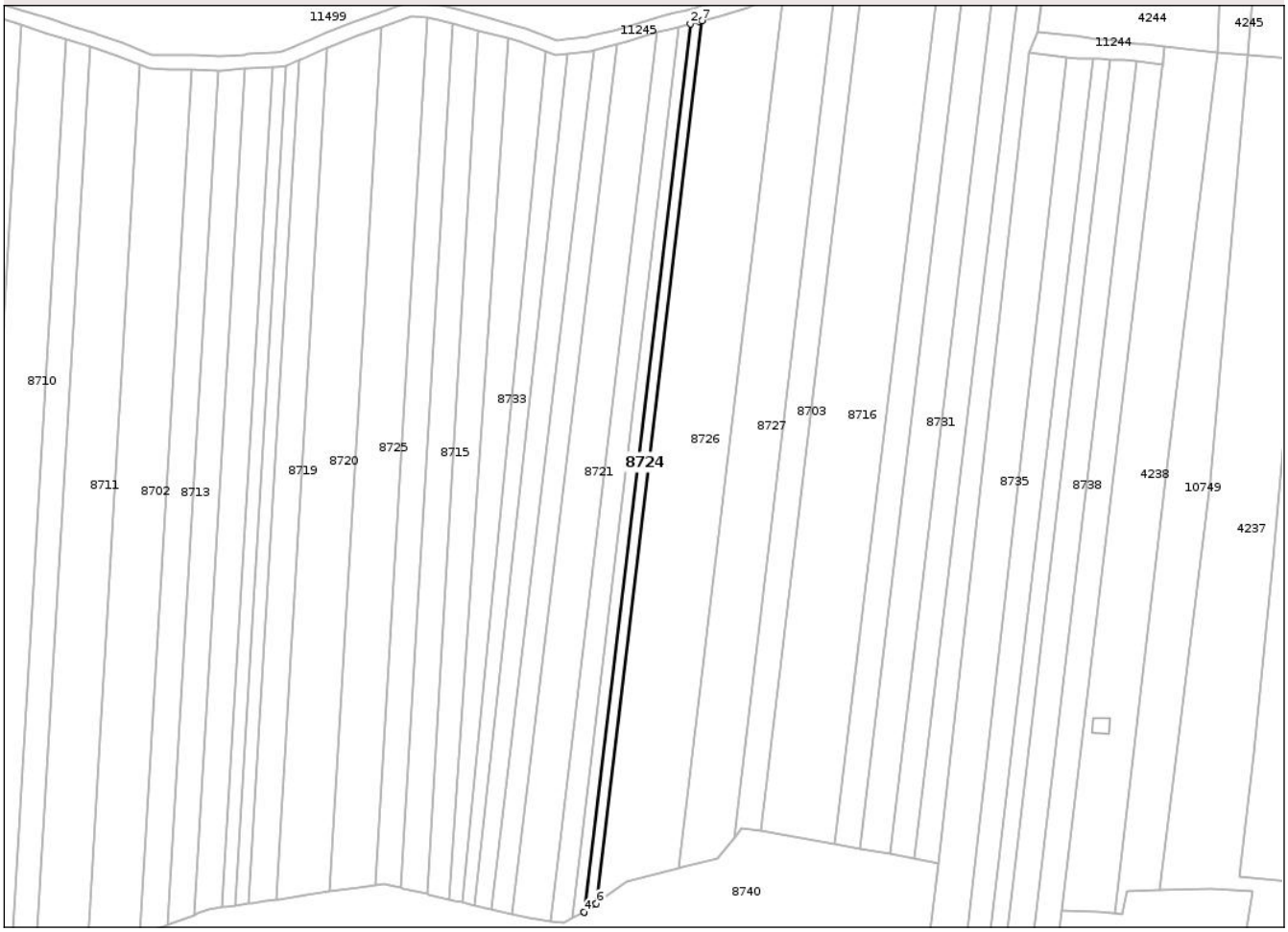

Date referitoare la teren

Crt	Categorie folosință	Intra vilan	Suprafaţa (mp)	Tarla	Parcelă	Nr. topo	Observaţii / Referinţe
1	arabil	NU	32	60	754/27	-	ÎN TP PARCELA 704/27
2	drum	NU	11	60	751/27	-	ÎN TP PARCELA 704/27. DE 751
3	arabil	NU	757	60	754/27	-	ÎN TP PARCELA 704/27

Lungime Segmente
1) Valorile lungimilor segmentelor sunt obţinute din proiecţie în plan.

Punct început	X / Y	Punct sfârşit	X / Y	Lungime segment (** (m)
1	596.331,546 636.433,49	2	596.329,152 636.432,901	2.466
2	596.329,152 636.432,901	3	596.299,172 636.182,858	251.833
3	596.299,172 636.182,858	4	596.299,179 636.182,862	0.008
4	596.299,179 636.182,862	5	596.302,366 636.185,11	3.9

Document care conține date cu caracter personal, protejat de prevederile Regulamentului (UE) nr. 679/2016 și Legii 190/2018

Punct început	X / Y	Punct sfârşit	X / Y	Lungime segment (** (m)
5	596.302,366 636.185,11	6	596.302,68 636.185,331	0.384
6	596.302,68 636.185,331	7	596.332,463 636.433,743	250.191
7	596.332,463 636.433,743	1	596.331,546 636.433,49	0.952

** Lungimile segmentelor sunt determinate în planul de proiecţie Stereo 70 şi sunt rotunjite la 1 milimetru.
*** Distanţa dintre puncte este formată din segmente cumulate ce sunt mai mici decât valoarea 1 milimetru.

Document care conține date cu caracter personal, protejat de prevederile Regulamentului (UE) nr. 679/2016 și Legii 190/2018

DATE DESPRE IMOBILUL NR. 8725

Oficiul de Cadastru şi Publicitate Imobiliară NEAMT
Biroul de Cadastru şi Publicitate Imobiliară Targu-Neamt

A. Partea I. Descrierea imobilului

TEREN Extravilan

Adresa: Jud. Neamt

Nr. Crt	Nr cadastral Nr. topografic	Suprafaţa* (mp)	Observaţii / Referinţe
A1		3.100	Sector cadastral:109 Teren neimprejmuit;

B. Partea II. Proprietari şi acte

Inscrieri privitoare la dreptul de proprietate şi alte drepturi reale		Referinţe
/		
Act Administrativ nr. 73/84, din 12/12/1995 emis de CJPSDPAT NEAMȚ;		
B1	Intabulare, drept de PROPRIETATE, dobandit prin Reconstituire, cota actuala 1/1	A1
	1) **COȘOFREȚ GH SOLTANA**, LIPSĂ CNP	

C. Partea III. SARCINI .

Inscrieri privind dezmembramintele dreptului de proprietate, drepturi reale de garanţie şi sarcini	Referinţe
NU SUNT	

Document care conține date cu caracter personal, protejat de prevederile Regulamentului (UE) nr. 679/2016 și Legii 190/2018

Anexa Nr. 1 La Partea I

Teren

Nr cadastral	Suprafaţa (mp)*	Observaţii / Referinţe
	3.100	

* Suprafaţa este determinată in planul de proiecţie Stereo 70.

DETALII LINIARE IMOBIL

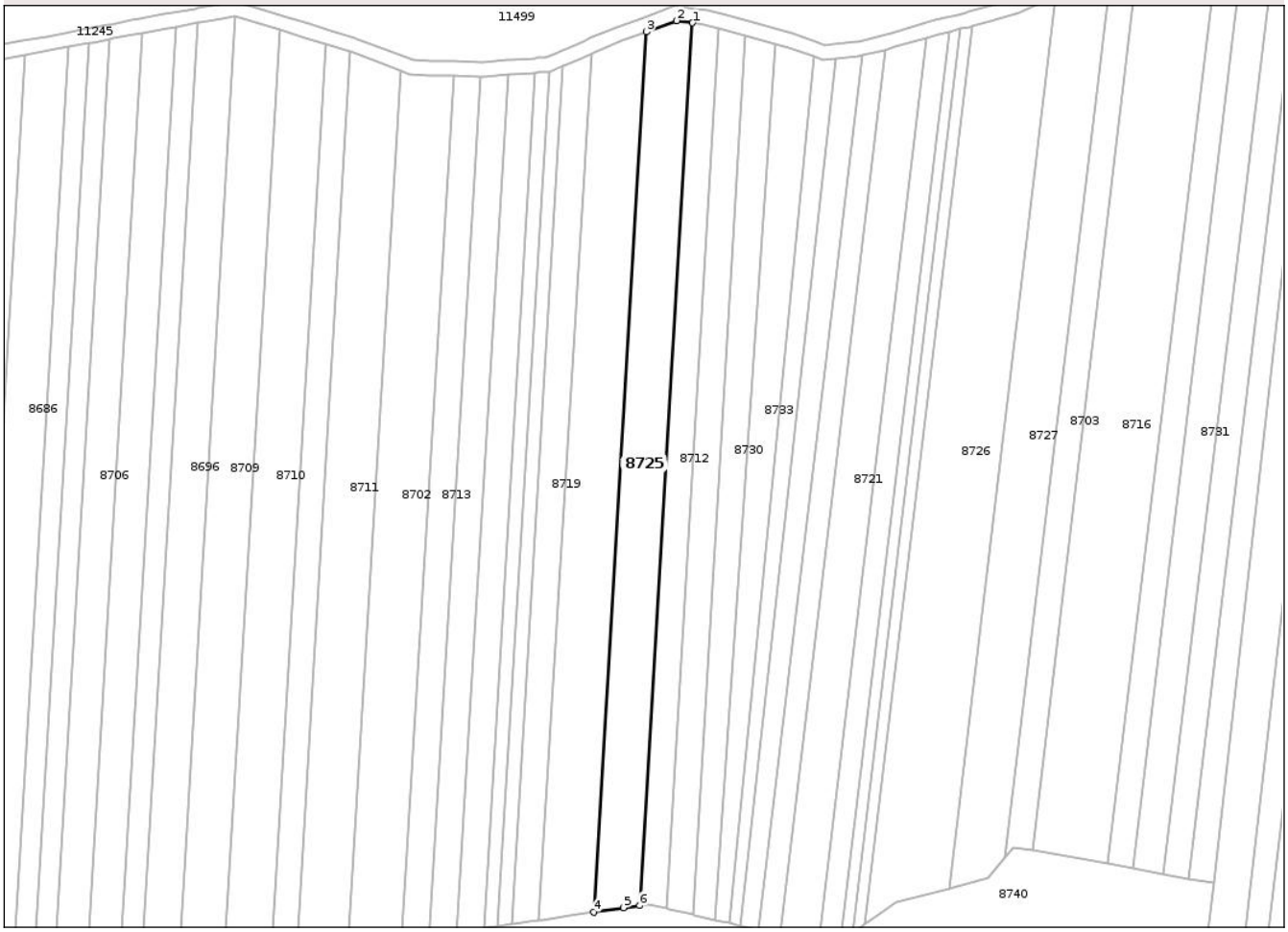

Date referitoare la teren

Crt	Categorie folosință	Intra vilan	Suprafaţa (mp)	Tarla	Parcelă	Nr. topo	Observaţii / Referinţe
1	arabil	NU	143	60	754/26	-	
2	drum	NU	39	60	751/26	-	ÎN TP PARCELA 754/26.DE 751
3	arabil	NU	2.918	60	754/26	-	

Lungime Segmente
1) Valorile lungimilor segmentelor sunt obţinute din proiecţie în plan.

Punct început	X / Y	Punct sfârşit	X / Y	Lungime segment (** (m)
1	596.254,921 636.434,531	2	596.250,485 636.435,116	4.474
2	596.250,485 636.435,116	3	596.242,072 636.431,992	8.975
3	596.242,072 636.431,992	4	596.227,498 636.188,625	243.803
4	596.227,498 636.188,625	5	596.235,797 636.189,84	8.387

Document care conține date cu caracter personal, protejat de prevederile Regulamentului (UE) nr. 679/2016 și Legii 190/2018

Punct început	X / Y	Punct sfârşit	X / Y	Lungime segment (** (m)
5	596.235,797 636.189,84	6	596.240,278 636.190,497	4.529
6	596.240,278 636.190,497	1	596.254,921 636.434,531	244.473

** Lungimile segmentelor sunt determinate în planul de proiecţie Stereo 70 şi sunt rotunjite la 1 milimetru.
*** Distanţa dintre puncte este formată din segmente cumulate ce sunt mai mici decât valoarea 1 milimetru.

Document care conține date cu caracter personal, protejat de prevederile Regulamentului (UE) nr. 679/2016 și Legii 190/2018

DATE DESPRE IMOBILUL NR. 8726

Oficiul de Cadastru şi Publicitate Imobiliară NEAMT
Biroul de Cadastru şi Publicitate Imobiliară Targu-Neamt

A. Partea I. Descrierea imobilului

TEREN Extravilan

Adresa: Jud. Neamt, PUNCT FAGI-2

Nr. Crt	Nr cadastral Nr. topografic	Suprafaţa* (mp)	Observaţii / Referinţe
A1	50404	5.400	Sector cadastral:109 Teren neimprejmuit;

B. Partea II. Proprietari şi acte

Inscrieri privitoare la dreptul de proprietate şi alte drepturi reale		Referinţe
5862 / 07/09/2010		
Act Notarial nr. 82, din 12/01/2007 emis de NOTARIATUL PUBLIC TEODORESCU HARALAMBIE (act administrativ nr. 73/1113/20-01-1997 emis de CJPSDDPAT; act notarial nr. 86/12-12-2006 emis de NOTARIATUL PUBLIC DAVID DANIELA; certificat fiscal nr. 4485/02.09.2010 Primaria Vanatori Neamt);		
B1	Intabulare, drept de PROPRIETATE, dobandit prin Iesire Din Indiviziune, cota actuala 1/1	A1
	1) **COSOFRET VERONICA**	

C. Partea III. SARCINI .

Inscrieri privind dezmembramintele dreptului de proprietate, drepturi reale de garanţie şi sarcini	Referinţe
NU SUNT	

Document care conține date cu caracter personal, protejat de prevederile Regulamentului (UE) nr. 679/2016 și Legii 190/2018

Anexa Nr. 1 La Partea I

Teren

Nr cadastral	Suprafaţa (mp)*	Observaţii / Referinţe
50404	5.400	

* Suprafaţa este determinată in planul de proiecţie Stereo 70.

DETALII LINIARE IMOBIL

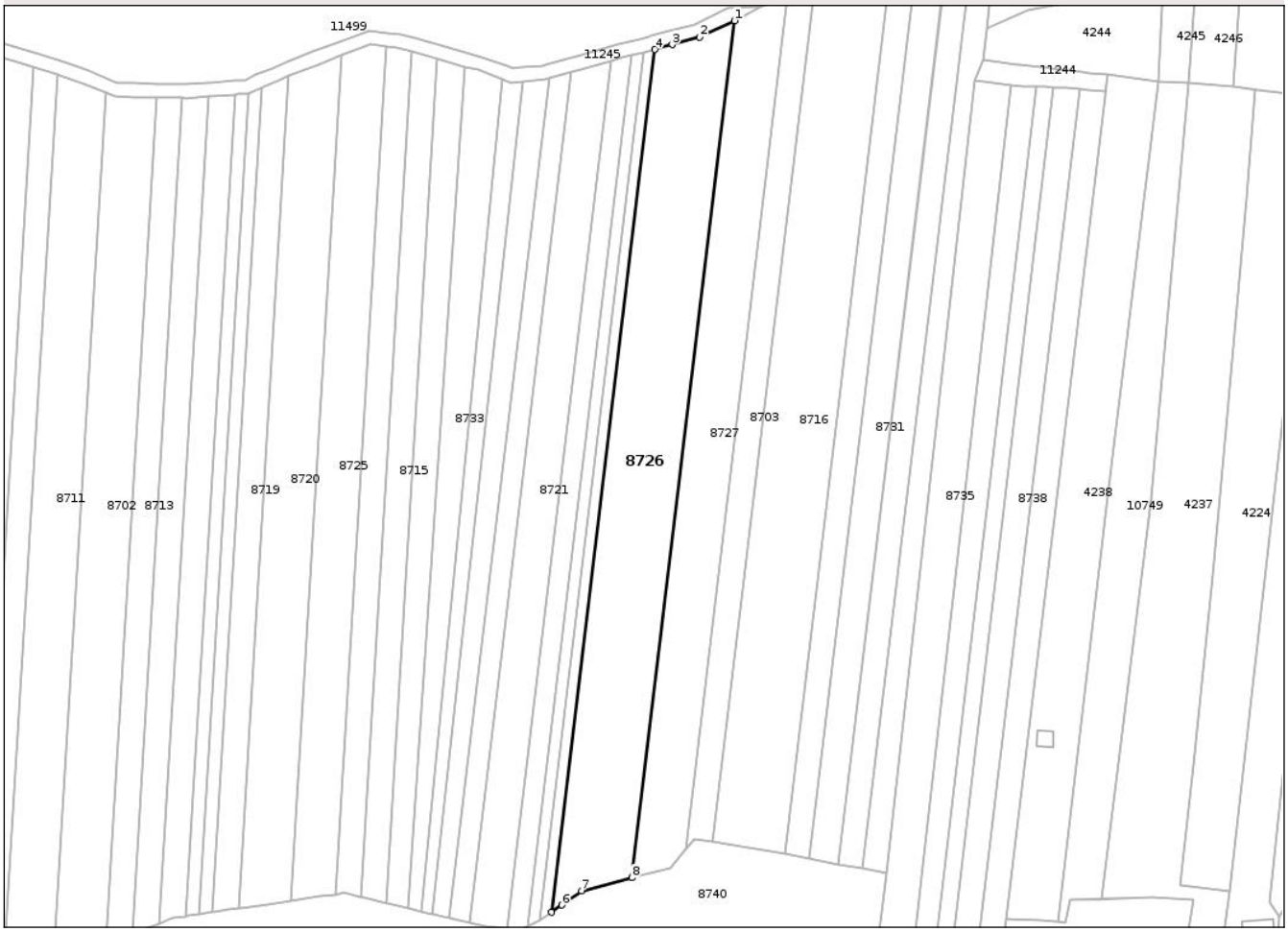

Date referitoare la teren

Crt	Categorie folosință	Intra vilan	Suprafaţa (mp)	Tarla	Parcelă	Nr. topo	Observaţii / Referinţe
1	arabil	NU	202	60	754/25	-	
2	drum	NU	74	60	751/25	-	ÎN TP PARCELA 754/25. DE 751
3	arabil	NU	5.124	60	754/25	-	

Lungime Segmente
1) Valorile lungimilor segmentelor sunt obţinute din proiecţie în plan.

Punct început	X / Y	Punct sfârşit	X / Y	Lungime segment (** (m)
1	596.355,429 636.442,003	2	596.345,402 636.437,232	11.104
2	596.345,402 636.437,232	3	596.337,424 636.435,111	8.255
3	596.337,424 636.435,111	4	596.332,463 636.433,743	5.146
4	596.332,463 636.433,743	5	596.302,68 636.185,331	250.191

Document care conține date cu caracter personal, protejat de prevederile Regulamentului (UE) nr. 679/2016 și Legii 190/2018

Punct început	X / Y	Punct sfârşit	X / Y	Lungime segment (** (m)
5	596.302,68 636.185,331	6	596.305,601 636.187,392	3.575
6	596.305,601 636.187,392	7	596.311,327 636.191,432	7.008
7	596.311,327 636.191,432	8	596.325,839 636.195,213	14.996
8	596.325,839 636.195,213	1	596.355,429 636.442,003	248.558

** Lungimile segmentelor sunt determinate în planul de proiecţie Stereo 70 şi sunt rotunjite la 1 milimetru.
*** Distanţa dintre puncte este formată din segmente cumulate ce sunt mai mici decât valoarea 1 milimetru.

Document care conține date cu caracter personal, protejat de prevederile Regulamentului (UE) nr. 679/2016 și Legii 190/2018

DATE DESPRE IMOBILUL NR. 8727

Oficiul de Cadastru şi Publicitate Imobiliară NEAMT
Biroul de Cadastru şi Publicitate Imobiliară Targu-Neamt

A. Partea I. Descrierea imobilului

TEREN Extravilan

Adresa: Jud. Neamt, PUNCT FAGI-2

Nr. Crt	Nr cadastral Nr. topografic	Suprafaţa* (mp)	Observaţii / Referinţe
A1	50410	3.600	Sector cadastral:109 Teren neimprejmuit;

B. Partea II. Proprietari şi acte

Inscrieri privitoare la dreptul de proprietate şi alte drepturi reale		Referinţe
5863 / 07/09/2010		
Act Notarial nr. 82, din 12/01/2007 emis de BIROUL NOTARIAL TEODORESCU HARALAMBIE (act administrativ nr. 73/175/23-01-1997 emis de CJPSDDPAT; act notarial nr. 86/12-12-2006 emis de NOTARIATUL PUBLIC DAVID DANIEL; certificat fiscal nr. 4484/02.09.2010 Primaria Vanatori Neamt);		
B1	Intabulare, drept de PROPRIETATE, dobandit prin Iesire Din Indiviziune, cota actuala 1/1	A1
	1) **CIUBOTARIU MARIA**	

C. Partea III. SARCINI .

Inscrieri privind dezmembramintele dreptului de proprietate, drepturi reale de garanţie şi sarcini	Referinţe
NU SUNT	

Document care conține date cu caracter personal, protejat de prevederile Regulamentului (UE) nr. 679/2016 și Legii 190/2018

Anexa Nr. 1 La Partea I

Teren

Nr cadastral	Suprafaţa (mp)*	Observaţii / Referinţe
50410	3.600	

* Suprafaţa este determinată in planul de proiecţie Stereo 70.

DETALII LINIARE IMOBIL

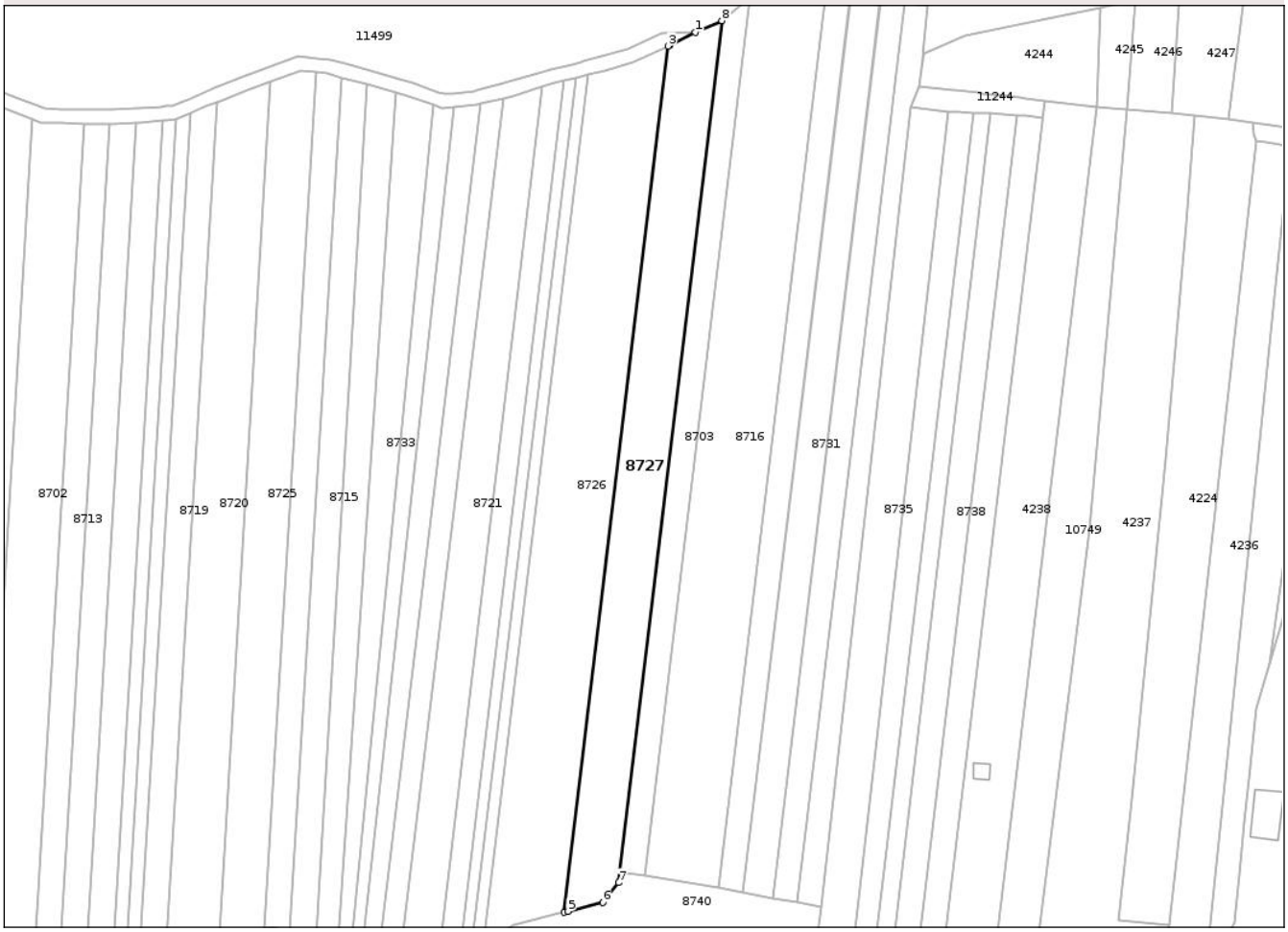

Date referitoare la teren

Crt	Categorie folosință	Intra vilan	Suprafaţa (mp)	Tarla	Parcelă	Nr. topo	Observaţii / Referinţe
1	arabil	NU	108	60	754/24	-	ÎN TP PARCELA 794/24
2	drum	NU	50	60	751/24	-	ÎN TP PARCELA 794/24.DE 751
3	arabil	NU	3.442	60	754/24	-	ÎN TP PARCELA 794/24

Lungime Segmente
1) Valorile lungimilor segmentelor sunt obţinute din proiecţie în plan.

Punct început	X / Y	Punct sfârşit	X / Y	Lungime segment (** (m)
1	596.363,155 636.445,973	2	596.355,943 636.442,248	8.117
2	596.355,943 636.442,248	3	596.355,429 636.442,003	0.57
3	596.355,429 636.442,003	4	596.325,839 636.195,213	248.558
4	596.325,839 636.195,213	5	596.326,845 636.195,475	1.04

Document care conține date cu caracter personal, protejat de prevederile Regulamentului (UE) nr. 679/2016 și Legii 190/2018

Punct început	X / Y	Punct sfârşit	X / Y	Lungime segment (** (m)
5	596.326,845 636.195,475	6	596.336,824 636.198,075	10.312
6	596.336,824 636.198,075	7	596.341,401 636.203,65	7.214
7	596.341,401 636.203,65	8	596.370,774 636.449,198	247.298
8	596.370,774 636.449,198	1	596.363,155 636.445,973	8.273

** Lungimile segmentelor sunt determinate în planul de proiecţie Stereo 70 şi sunt rotunjite la 1 milimetru.
*** Distanţa dintre puncte este formată din segmente cumulate ce sunt mai mici decât valoarea 1 milimetru.

Document care conține date cu caracter personal, protejat de prevederile Regulamentului (UE) nr. 679/2016 și Legii 190/2018

DATE DESPRE IMOBILUL NR. 8728

Oficiul de Cadastru şi Publicitate Imobiliară NEAMT
Biroul de Cadastru şi Publicitate Imobiliară Targu-Neamt

A. Partea I. Descrierea imobilului

TEREN Extravilan

Adresa: Jud. Neamt

Nr. Crt	Nr cadastral Nr. topografic	Suprafaţa* (mp)	Observaţii / Referinţe
A1		1.588	Sector cadastral:109 Teren neimprejmuit;

B. Partea II. Proprietari şi acte

Inscrieri privitoare la dreptul de proprietate şi alte drepturi reale		Referinţe
/		
Act Normativ nr. 7, din 13/03/1996 emis de PARLAMENTUL ROMÂNIEI;		
B1	Inscrierea provizorie, drept de PROPRIETATE, dobandit prin Lege, cota actuala 1/1	A1
	1) **COMUNA VÂNĂTORI NEAMŢ**, CIF:2614279, PROPRIETAR NEIDENTIFICAT	

C. Partea III. SARCINI .

Inscrieri privind dezmembramintele dreptului de proprietate, drepturi reale de garanţie şi sarcini	Referinţe
NU SUNT	

Document care conține date cu caracter personal, protejat de prevederile Regulamentului (UE) nr. 679/2016 și Legii 190/2018

Anexa Nr. 1 La Partea I

Teren

Nr cadastral	Suprafaţa (mp)*	Observaţii / Referinţe
	1.588	

* Suprafaţa este determinată in planul de proiecţie Stereo 70.

DETALII LINIARE IMOBIL

Date referitoare la teren

Crt	Categorie folosință	Intra vilan	Suprafaţa (mp)	Tarla	Parcelă	Nr. topo	Observaţii / Referinţe
1	arabil	NU	170	60	754	-	
2	drum	NU	18	60	751	-	DE 751
3	arabil	NU	1.400	60	754	-	

Lungime Segmente
1) Valorile lungimilor segmentelor sunt obţinute din proiecţie în plan.

Punct început	X / Y	Punct sfârşit	X / Y	Lungime segment (** (m)
1	596.422,92 636.454,196	2	596.392,233 636.197,918	258.109
2	596.392,233 636.197,918	3	596.399,084 636.196,643	6.969
3	596.399,084 636.196,643	4	596.424,628 636.424,718	229.502
4	596.424,628 636.424,718	5	596.427,096 636.430,578	6.358

Document care conține date cu caracter personal, protejat de prevederile Regulamentului (UE) nr. 679/2016 și Legii 190/2018

Punct început	X / Y	Punct sfârşit	X / Y	Lungime segment (** (m)
5	596.427,096 636.430,578	6	596.428,104 636.439,0	8.482
6	596.428,104 636.439,0	7	596.429,526 636.453,675	14.744
7	596.429,526 636.453,675	8	596.422,96 636.454,197	6.586
8	596.422,96 636.454,197	1	596.422,92 636.454,196	0.04

** Lungimile segmentelor sunt determinate în planul de proiecţie Stereo 70 şi sunt rotunjite la 1 milimetru.
*** Distanţa dintre puncte este formată din segmente cumulate ce sunt mai mici decât valoarea 1 milimetru.

Document care conține date cu caracter personal, protejat de prevederile Regulamentului (UE) nr. 679/2016 și Legii 190/2018

DATE DESPRE IMOBILUL NR. 8729

Oficiul de Cadastru şi Publicitate Imobiliară NEAMT
Biroul de Cadastru şi Publicitate Imobiliară Targu-Neamt

A. Partea I. Descrierea imobilului

TEREN Extravilan

Adresa: Jud. Neamt, PUNCT "FAGI-2"

Nr. Crt	Nr cadastral Nr. topografic	Suprafaţa* (mp)	Observaţii / Referinţe
A1	50403	1.800	Sector cadastral:109 Teren neimprejmuit;

B. Partea II. Proprietari şi acte

Inscrieri privitoare la dreptul de proprietate şi alte drepturi reale		Referinţe
5811 / 03/09/2010		
Act Notarial nr. 48, din 01/07/2003 emis de NOTARIATUL PUBLIC DAVID DANIELA (act administrativ nr. 73/327/09-01-1996 emis de CJPSDDPAT; certificat fiscal nr. 4491/02.09.2010 Primaria Vanatori Neamt);		
B1	Intabulare, drept de PROPRIETATE, dobandit prin Succesiune, cota actuala 1/2	A1
	1) **GHIBA EUGENIA**	
B2	Intabulare, drept de PROPRIETATE, dobandit prin Succesiune, cota actuala 1/2	A1
	1) **URZICA CONSTANTIN**, LIPSĂ CNP	

C. Partea III. SARCINI .

Inscrieri privind dezmembramintele dreptului de proprietate, drepturi reale de garanţie şi sarcini	Referinţe
NU SUNT	

Document care conține date cu caracter personal, protejat de prevederile Regulamentului (UE) nr. 679/2016 și Legii 190/2018

Anexa Nr. 1 La Partea I

Teren

Nr cadastral	Suprafaţa (mp)*	Observaţii / Referinţe
50403	1.800	

* Suprafaţa este determinată in planul de proiecţie Stereo 70.

DETALII LINIARE IMOBIL

Date referitoare la teren

Crt	Categorie folosință	Intra vilan	Suprafaţa (mp)	Tarla	Parcelă	Nr. topo	Observaţii / Referinţe
1	arabil	NU	118	60	754/22	-	
2	drum	NU	25	60	751/22	-	ÎN TP PARCELA 754/22. DE 751
3	arabil	NU	1.657	60	754/22	-	

Lungime Segmente
1) Valorile lungimilor segmentelor sunt obţinute din proiecţie în plan.

Punct început	X / Y	Punct sfârşit	X / Y	Lungime segment (** (m)
1	596.369,914 636.202,071	2	596.376,877 636.200,776	7.082
2	596.376,877 636.200,776	3	596.407,206 636.454,138	255.171
3	596.407,206 636.454,138	4	596.400,246 636.455,059	7.02
4	596.400,246 636.455,059	5	596.400,217 636.455,061	0.029

Document care conține date cu caracter personal, protejat de prevederile Regulamentului (UE) nr. 679/2016 și Legii 190/2018

Punct început	X / Y	Punct sfârşit	X / Y	Lungime segment (** (m)
5	596.400,217 636.455,061	1	596.369,914 636.202,071	254.799

** Lungimile segmentelor sunt determinate în planul de proiecţie Stereo 70 şi sunt rotunjite la 1 milimetru.
*** Distanţa dintre puncte este formată din segmente cumulate ce sunt mai mici decât valoarea 1 milimetru.

Document care conține date cu caracter personal, protejat de prevederile Regulamentului (UE) nr. 679/2016 și Legii 190/2018

DATE DESPRE IMOBILUL NR. 8730

Oficiul de Cadastru şi Publicitate Imobiliară NEAMT
Biroul de Cadastru şi Publicitate Imobiliară Targu-Neamt

A. Partea I. Descrierea imobilului

TEREN Extravilan

Adresa: Jud. Neamt

Nr. Crt	Nr cadastral Nr. topografic	Suprafaţa* (mp)	Observaţii / Referinţe
A1		1.800	Sector cadastral:109 Teren neimprejmuit;

B. Partea II. Proprietari şi acte

Inscrieri privitoare la dreptul de proprietate şi alte drepturi reale		Referinţe
/		
Hotarare Judecatoreasca nr. SC NR.2360, din 16/12/2004 emis de JUDECĂTORIA TÂRGU NEAMȚ;		
B1	Intabulare, drept de PROPRIETATE, dobandit prin Hotarare Judecatoreasca, cota actuala 1/1	A1
	1) **ACSINTE GH FLORENTIN-EMIL**, LIPSĂ CNP	

C. Partea III. SARCINI .

Inscrieri privind dezmembramintele dreptului de proprietate, drepturi reale de garanţie şi sarcini	Referinţe
NU SUNT	

Anexa Nr. 1 La Partea I

Teren

Nr cadastral	Suprafaţa (mp)*	Observaţii / Referinţe
	1.800	

* Suprafaţa este determinată in planul de proiecţie Stereo 70.

DETALII LINIARE IMOBIL

Date referitoare la teren

Crt	Categorie folosință	Intra vilan	Suprafaţa (mp)	Tarla	Parcelă	Nr. topo	Observaţii / Referinţe
1	arabil	NU	82	60	754/21	-	
2	drum	NU	25	60	751/21	-	ÎN TP PARCELA 754/21. DE 751
3	arabil	NU	1.693	60	754/21	-	

Lungime Segmente
1) Valorile lungimilor segmentelor sunt obţinute din proiecţie în plan.

Punct început	X / Y	Punct sfârşit	X / Y	Lungime segment (** (m)
1	596.269,506 636.431,029	2	596.254,923 636.187,983	243.483
2	596.254,923 636.187,983	3	596.255,544 636.187,835	0.639
3	596.255,544 636.187,835	4	596.261,171 636.186,494	5.784
4	596.261,171 636.186,494	5	596.277,855 636.428,756	242.836

Document care conține date cu caracter personal, protejat de prevederile Regulamentului (UE) nr. 679/2016 și Legii 190/2018

Punct început	X / Y	Punct sfârşit	X / Y	Lungime segment (** (m)
5	596.277,855 636.428,756	1	596.269,506 636.431,029	8.653

** Lungimile segmentelor sunt determinate în planul de proiecţie Stereo 70 şi sunt rotunjite la 1 milimetru.
*** Distanţa dintre puncte este formată din segmente cumulate ce sunt mai mici decât valoarea 1 milimetru.

Document care conține date cu caracter personal, protejat de prevederile Regulamentului (UE) nr. 679/2016 și Legii 190/2018

DATE DESPRE IMOBILUL NR. 8731

Oficiul de Cadastru şi Publicitate Imobiliară NEAMT
Biroul de Cadastru şi Publicitate Imobiliară Targu-Neamt

A. Partea I. Descrierea imobilului

TEREN Extravilan

Adresa: Jud. Neamt

Nr. Crt	Nr cadastral Nr. topografic	Suprafaţa* (mp)	Observaţii / Referinţe
A1		2.200	Sector cadastral:109 Teren neimprejmuit;

B. Partea II. Proprietari şi acte

Inscrieri privitoare la dreptul de proprietate şi alte drepturi reale		Referinţe
/		
Act Administrativ nr. 73/682, din 30/04/1996 emis de CJPSDPAT NEAMȚ;		
B1	Intabulare, drept de PROPRIETATE, dobandit prin Reconstituire, cota actuala 1/1	A1
	1) **IACOBOAIE T GHEORGHE**, LIPSĂ CNP	

C. Partea III. SARCINI .

Inscrieri privind dezmembramintele dreptului de proprietate, drepturi reale de garanţie şi sarcini	Referinţe
NU SUNT	

Document care conține date cu caracter personal, protejat de prevederile Regulamentului (UE) nr. 679/2016 și Legii 190/2018

Anexa Nr. 1 La Partea I

Teren

Nr cadastral	Suprafaţa (mp)*	Observaţii / Referinţe
	2.200	

* Suprafaţa este determinată in planul de proiecţie Stereo 70.

DETALII LINIARE IMOBIL

Date referitoare la teren

Crt	Categorie folosință	Intra vilan	Suprafaţa (mp)	Tarla	Parcelă	Nr. topo	Observaţii / Referinţe
1	arabil	NU	177	60	754/20	-	
2	drum	NU	26	60	751/20	-	ÎN TP PARCELA 754/20. DE 751
3	arabil	NU	1.997	60	754/20	-	

Lungime Segmente

1) Valorile lungimilor segmentelor sunt obţinute din proiecţie în plan.

Punct început	X / Y	Punct sfârşit	X / Y	Lungime segment (** (m)
1	596.376,877 636.200,776	2	596.385,343 636.199,2	8.612
2	596.385,343 636.199,2	3	596.415,852 636.454,0	256.62
3	596.415,852 636.454,0	4	596.407,245 636.454,133	8.608
4	596.407,245 636.454,133	5	596.407,206 636.454,138	0.04

Document care conține date cu caracter personal, protejat de prevederile Regulamentului (UE) nr. 679/2016 și Legii 190/2018

Punct început	X / Y	Punct sfârşit	X / Y	Lungime segment (** (m)
5	596.407,206 636.454,138	1	596.376,877 636.200,776	255.171

** Lungimile segmentelor sunt determinate în planul de proiecţie Stereo 70 şi sunt rotunjite la 1 milimetru.
*** Distanţa dintre puncte este formată din segmente cumulate ce sunt mai mici decât valoarea 1 milimetru.

Document care conține date cu caracter personal, protejat de prevederile Regulamentului (UE) nr. 679/2016 și Legii 190/2018

DATE DESPRE IMOBILUL NR. 8732

Oficiul de Cadastru şi Publicitate Imobiliară NEAMT
Biroul de Cadastru şi Publicitate Imobiliară Targu-Neamt

A. Partea I. Descrierea imobilului

TEREN Extravilan

Adresa: Jud. Neamt, PUNCT FAGI-2

Nr. Crt	Nr cadastral Nr. topografic	Suprafaţa* (mp)	Observaţii / Referinţe
A1	50412	1.800	Sector cadastral:109 Teren neimprejmuit;

B. Partea II. Proprietari şi acte

Inscrieri privitoare la dreptul de proprietate şi alte drepturi reale		Referinţe
17589 / 10/09/2020		
Act Notarial nr. Certificat de moștenitor nr. 131, din 07/09/2020 emis de NP Teodorescu Mihaela;		
B3	Intabulare, drept de PROPRIETATE, cu titlu de drept de moștenire după defunctul OANCEA DUMITRU, dobandit prin Succesiune, cota actuala 2/8	A1
	1) **TANASĂ ANA**	
B4	Intabulare, drept de PROPRIETATE, cu titlu de drept de moștenire după defunctul OANCEA DUMITRU, dobandit prin Succesiune, cota actuala 2/8	A1
	1) **LOGHIN MARIA**	
B5	Intabulare, drept de PROPRIETATE, cu titlu de drept de moștenire după defunctul OANCEA DUMITRU, dobandit prin Succesiune, cota actuala 1/8	A1
	1) **IACOBOAIA ANDREEA**	
B7	Intabulare, drept de PROPRIETATE, cu titlu de drept de moștenire după defuncta OANCEA MARIA, dobandit prin Succesiune, cota actuala 2/24	A1
	1) **TANASĂ ANA**	
B8	Intabulare, drept de PROPRIETATE, cu titlu de drept de moștenire după defuncta OANCEA MARIA, dobandit prin Succesiune, cota actuala 2/24	A1
	1) **LOGHIN MARIA**	
B9	Intabulare, drept de PROPRIETATE, cu titlu de drept de moștenire după defuncta OANCEA MARIA, dobandit prin Succesiune, cota actuala 1/24	A1
	1) **IACOBOAIA ANDREEA**	
Act Notarial nr. Certificat de moștenitor nr. 132, din 07/09/2020 emis de NP Teodorescu Mihaela;		
B11	Intabulare, drept de PROPRIETATE, cu titlu de drept de moștenire după defunctul OANCEA MARIUS-IONUȚ, dobandit prin Succesiune, cota actuala 4/96	A1
	1) **OANCEA MARIA-IULIANA**	
B12	Intabulare, drept de PROPRIETATE, cu titlu de drept de moștenire după defunctul OANCEA MARIUS-IONUȚ, dobandit prin Succesiune, cota actuala 3/96	A1
	1) **OANCEA IULIAN-IOAN**	
B13	Intabulare, drept de PROPRIETATE, cu titlu de drept de moștenire după defunctul OANCEA MARIUS-IONUȚ, dobandit prin Succesiune, cota actuala 3/96	A1
	1) **OANCEA MIHAI-DANIEL**	
B14	Intabulare, drept de PROPRIETATE, cu titlu de drept de moștenire după defunctul OANCEA MARIUS-IONUȚ, dobandit prin Succesiune, cota actuala 3/96	A1
	1) **OANCEA BIANCA-IOANA**	
B15	Intabulare, drept de PROPRIETATE, cu titlu de drept de moștenire după defunctul OANCEA MARIUS-IONUȚ, dobandit prin Succesiune, cota actuala 3/96	A1
	1) **OANCEA ELENA-ȘTEFANA**	

C. Partea III. SARCINI

Inscrieri privind dezmembramintele dreptului de proprietate, drepturi reale de garanţie şi sarcini	Referinţe
12242 / 10/05/2022	

Document care conține date cu caracter personal, protejat de prevederile Regulamentului (UE) nr. 679/2016 și Legii 190/2018

Inscrieri privind dezmembramintele dreptului de proprietate, drepturi reale de garanţie şi sarcini		Referinţe
Hotarare Judecatoreasca nr. INCHEIERE NR.842/2021, din 19/07/2021 emis de JUDECATORIA TARGU NEAMT (act administrativ nr Somație imobiliară în Dosar 487/2021 din 05.05.2022, emis de BEJ CIRNU EUGEN; hotarare judecatoreasca nr INCHEIERE din 13.09.2021, emis de JUDECATORIA TARGU NEAMT);		
C1	Se notează urmărirea silită imobiliară în Dosar nr. 487/2021 emisă pe numele IACOBOAIA ANDREEA la solicitarea BEJ CÎRNU EUGEN, pentru suma de 15.086.60 LEI, compusă din 13.588,39 LEI reprezintând debit restant și cheltuieli de executare silită în cuantum de 1.498,21 LEI	A1
	1) **BANCA TRANSILVANIA SA**, CIF:5022670, - prin IMPROVEMENT CREDIT COLLECTION SRL	

Anexa Nr. 1 La Partea I

Teren

Nr cadastral	Suprafaţa (mp)*	Observaţii / Referinţe
50412	1.800	

* Suprafaţa este determinată in planul de proiecţie Stereo 70.

DETALII LINIARE IMOBIL

Date referitoare la teren

Crt	Categorie folosință	Intra vilan	Suprafaţa (mp)	Tarla	Parcelă	Nr. topo	Observaţii / Referinţe
1	arabil	NU	145	60	754/19	-	
2	drum	NU	30	60	751/19	-	ÎN TP PARCELA 754/19. DE 751
3	arabil	NU	1.625	60	754/19	-	

Lungime Segmente
1) Valorile lungimilor segmentelor sunt obţinute din proiecţie în plan.

Punct început	X / Y	Punct sfârşit	X / Y	Lungime segment (** (m)
1	596.422,92 636.454,196	2	596.415,893 636.453,999	7.03
2	596.415,893 636.453,999	3	596.415,852 636.454,0	0.041
3	596.415,852 636.454,0	4	596.385,343 636.199,2	256.62
4	596.385,343 636.199,2	5	596.392,233 636.197,918	7.008

Document care conține date cu caracter personal, protejat de prevederile Regulamentului (UE) nr. 679/2016 și Legii 190/2018

Punct început	X / Y	Punct sfârşit	X / Y	Lungime segment (** (m)
5	596.392,233 636.197,918	1	596.422,92 636.454,196	258.109

** Lungimile segmentelor sunt determinate în planul de proiecţie Stereo 70 şi sunt rotunjite la 1 milimetru.
*** Distanţa dintre puncte este formată din segmente cumulate ce sunt mai mici decât valoarea 1 milimetru.

Document care conține date cu caracter personal, protejat de prevederile Regulamentului (UE) nr. 679/2016 și Legii 190/2018

DATE DESPRE IMOBILUL NR. 8733

Oficiul de Cadastru şi Publicitate Imobiliară NEAMT
Biroul de Cadastru şi Publicitate Imobiliară Targu-Neamt

A. Partea I. Descrierea imobilului

TEREN Extravilan

Adresa: Jud. Neamt

Nr. Crt	Nr cadastral Nr. topografic	Suprafaţa* (mp)	Observaţii / Referinţe
A1		1.800	Sector cadastral:109 Teren neimprejmuit;

B. Partea II. Proprietari şi acte

Inscrieri privitoare la dreptul de proprietate şi alte drepturi reale		Referinţe
/		
Act Administrativ nr. 73/338, din 20/01/2000 emis de CJPSDPAT NEAMȚ;		
B1	Intabulare, drept de PROPRIETATE, dobandit prin Reconstituire, cota actuala 1/1	A1
	1) **URZICĂ V ELENA**, LIPSĂ CNP	

C. Partea III. SARCINI .

Inscrieri privind dezmembramintele dreptului de proprietate, drepturi reale de garanţie şi sarcini	Referinţe
NU SUNT	

Document care conține date cu caracter personal, protejat de prevederile Regulamentului (UE) nr. 679/2016 și Legii 190/2018

Anexa Nr. 1 La Partea I

Teren

Nr cadastral	Suprafaţa (mp)*	Observaţii / Referinţe
	1.800	

* Suprafaţa este determinată in planul de proiecţie Stereo 70.

DETALII LINIARE IMOBIL

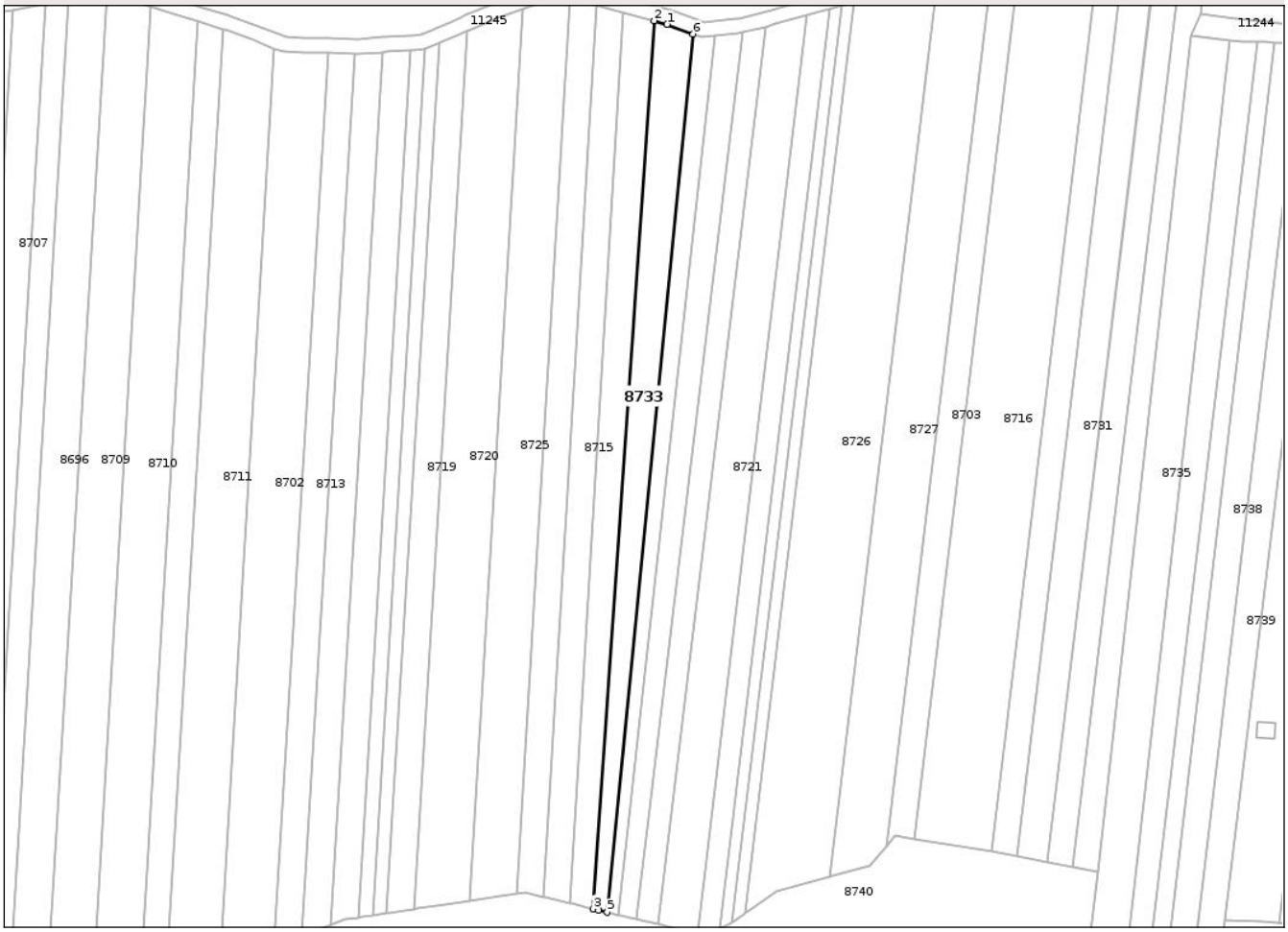

Date referitoare la teren

Crt	Categorie folosință	Intra vilan	Suprafaţa (mp)	Tarla	Parcelă	Nr. topo	Observaţii / Referinţe
1	arabil	NU	85	60	754/18	-	
2	drum	NU	32	60	751/18	-	ÎN TP PARCELA 754/18.DE 751
3	arabil	NU	1.683	60	754/18	-	

Lungime Segmente
1) Valorile lungimilor segmentelor sunt obţinute din proiecţie în plan.

Punct început	X / Y	Punct sfârşit	X / Y	Lungime segment (** (m)
1	596.281,397 636.427,792	2	596.277,855 636.428,756	3.671
2	596.277,855 636.428,756	3	596.261,171 636.186,494	242.836
3	596.261,171 636.186,494	4	596.262,667 636.186,138	1.538
4	596.262,667 636.186,138	5	596.265,041 636.185,572	2.44

Document care conține date cu caracter personal, protejat de prevederile Regulamentului (UE) nr. 679/2016 și Legii 190/2018

Punct început	X / Y	Punct sfârşit	X / Y	Lungime segment (** (m)
5	596.265,041 636.185,572	6	596.288,542 636.425,146	240.724
6	596.288,542 636.425,146	1	596.281,397 636.427,792	7.619

** Lungimile segmentelor sunt determinate în planul de proiecţie Stereo 70 şi sunt rotunjite la 1 milimetru.
*** Distanţa dintre puncte este formată din segmente cumulate ce sunt mai mici decât valoarea 1 milimetru.

Document care conține date cu caracter personal, protejat de prevederile Regulamentului (UE) nr. 679/2016 și Legii 190/2018

DATE DESPRE IMOBILUL NR. 8734

Oficiul de Cadastru şi Publicitate Imobiliară NEAMT
Biroul de Cadastru şi Publicitate Imobiliară Targu-Neamt

A. Partea I. Descrierea imobilului

TEREN Intravilan

Adresa: Loc. Vânatori-Neamt, Str Ozana, Jud. Neamt

Nr. Crt	Nr cadastral Nr. topografic	Suprafaţa* (mp)	Observaţii / Referinţe
A1		1.800	Sector cadastral:109 Teren neimprejmuit;

B. Partea II. Proprietari şi acte

Inscrieri privitoare la dreptul de proprietate şi alte drepturi reale		Referinţe
/		
Act Administrativ nr. 73/96, din 19/11/2003 emis de CJPSDPAT NEAMȚ;		
B1	Intabulare, drept de PROPRIETATE, dobandit prin Reconstituire, cota actuala 1/1	A1
	1) **CUCOȘ N VASILE**, LIPSĂ CNP	

C. Partea III. SARCINI .

Inscrieri privind dezmembramintele dreptului de proprietate, drepturi reale de garanţie şi sarcini	Referinţe
NU SUNT	

Document care conține date cu caracter personal, protejat de prevederile Regulamentului (UE) nr. 679/2016 și Legii 190/2018

Anexa Nr. 1 La Partea I

Teren

Nr cadastral	Suprafaţa (mp)*	Observaţii / Referinţe
	1.800	

* Suprafaţa este determinată in planul de proiecţie Stereo 70.

DETALII LINIARE IMOBIL

Date referitoare la teren

Crt	Categorie folosință	Intra vilan	Suprafaţa (mp)	Tarla	Parcelă	Nr. topo	Observaţii / Referinţe
1	arabil	DA	1.800	60	754/10	-	

Lungime Segmente
1) Valorile lungimilor segmentelor sunt obţinute din proiecţie în plan.

Punct început	X / Y	Punct sfârşit	X / Y	Lungime segment (** (m)
1	596.406,711 636.163,846	2	596.408,96 636.155,607	8.54
2	596.408,96 636.155,607	3	596.410,87 636.154,875	2.045
3	596.410,87 636.154,875	4	596.442,557 636.422,975	269.966
4	596.442,557 636.422,975	5	596.438,586 636.423,174	3.975
5	596.438,586 636.423,174	6	596.435,171 636.423,348	3.42

Document care conține date cu caracter personal, protejat de prevederile Regulamentului (UE) nr. 679/2016 și Legii 190/2018

Punct început	X / Y	Punct sfârşit	X / Y	Lungime segment (** (m)
6	596.435,171 636.423,348	7	596.405,999 636.166,454	258.545
7	596.405,999 636.166,454	1	596.406,711 636.163,846	2.704

** Lungimile segmentelor sunt determinate în planul de proiecţie Stereo 70 şi sunt rotunjite la 1 milimetru.
*** Distanţa dintre puncte este formată din segmente cumulate ce sunt mai mici decât valoarea 1 milimetru.

Document care conține date cu caracter personal, protejat de prevederile Regulamentului (UE) nr. 679/2016 și Legii 190/2018

DATE DESPRE IMOBILUL NR. 8735

Oficiul de Cadastru şi Publicitate Imobiliară NEAMT
Biroul de Cadastru şi Publicitate Imobiliară Targu-Neamt

A. Partea I. Descrierea imobilului

Nr. CF vechi:698
Nr. cadastral vechi:959

TEREN Intravilan

Adresa: Loc. Vânatori-Neamt, Str Ozana, Jud. Neamt

Nr. Crt	Nr cadastral Nr. topografic	Suprafaţa* (mp)	Observaţii / Referinţe
A1	51565	2.700	Sector cadastral:109 Teren neimprejmuit;

B. Partea II. Proprietari şi acte

Inscrieri privitoare la dreptul de proprietate şi alte drepturi reale		Referinţe
4408 / 17/10/2006		
Act Notarial nr. 3118, din 16/10/2006 emis de BNP David Daniela;		
B1	Intabulare, drept de PROPRIETATE, dobandit prin Conventie, cota actuala 1/1	A1
	1) **OTEA NECULAI LEONARD** 2) **OTEA IULIANA**, soti	
	OBSERVATII: (provenita din conversia CF 698)	

C. Partea III. SARCINI .

Inscrieri privind dezmembramintele dreptului de proprietate, drepturi reale de garanţie şi sarcini	Referinţe
NU SUNT	

Document care conține date cu caracter personal, protejat de prevederile Regulamentului (UE) nr. 679/2016 și Legii 190/2018

Anexa Nr. 1 La Partea I

Teren

Nr cadastral	Suprafaţa (mp)*	Observaţii / Referinţe
51565	2.700	

* Suprafaţa este determinată in planul de proiecţie Stereo 70.

DETALII LINIARE IMOBIL

Date referitoare la teren

Crt	Categorie folosință	Intra vilan	Suprafaţa (mp)	Tarla	Parcelă	Nr. topo	Observaţii / Referinţe
1	arabil	DA	2.700	60	754	-	

Lungime Segmente
1) Valorile lungimilor segmentelor sunt obţinute din proiecţie în plan.

Punct început	X / Y	Punct sfârşit	X / Y	Lungime segment (** (m)
1	596.405,999 636.166,454	2	596.435,171 636.423,348	258.545
2	596.435,171 636.423,348	3	596.424,628 636.424,718	10.631
3	596.424,628 636.424,718	4	596.399,084 636.196,643	229.502
4	596.399,084 636.196,643	5	596.395,639 636.167,91	28.939
5	596.395,639 636.167,91	1	596.405,999 636.166,454	10.462

Document care conține date cu caracter personal, protejat de prevederile Regulamentului (UE) nr. 679/2016 și Legii 190/2018

** Lungimile segmentelor sunt determinate în planul de proiecţie Stereo 70 şi sunt rotunjite la 1 milimetru.
*** Distanţa dintre puncte este formată din segmente cumulate ce sunt mai mici decât valoarea 1 milimetru.

Document care conține date cu caracter personal, protejat de prevederile Regulamentului (UE) nr. 679/2016 și Legii 190/2018

DATE DESPRE IMOBILUL NR. 8736

Oficiul de Cadastru şi Publicitate Imobiliară NEAMT
Biroul de Cadastru şi Publicitate Imobiliară Targu-Neamt

A. Partea I. Descrierea imobilului

TEREN Extravilan

Adresa: Jud. Neamt

Nr. Crt	Nr cadastral Nr. topografic	Suprafaţa* (mp)	Observaţii / Referinţe
A1		1.100	Sector cadastral:109 Teren neimprejmuit;

B. Partea II. Proprietari şi acte

Inscrieri privitoare la dreptul de proprietate şi alte drepturi reale		Referinţe
/		
Act Administrativ nr. 73/1185, din 12/01/1999 emis de CJPSDPAT NEAMȚ;		
B1	Intabulare, drept de PROPRIETATE, dobandit prin Reconstituire, cota actuala 1/1	A1
	1) **MERLESCU DUMITRU**, LIPSĂ CNP 2) **MERLESCU V MIHAI**, LIPSĂ CNP 3) **MERLESCU PAVEL**, LIPSĂ CNP 4) **MERLESCU V VASILE**, LIPSĂ CNP 5) **GAMAN V MARIA**, LIPSĂ CNP 6) **CHIOȘA V ELENA**, LIPSĂ CNP 7) **TROFIN V ANA**, LIPSĂ CNP	

C. Partea III. SARCINI .

Inscrieri privind dezmembramintele dreptului de proprietate, drepturi reale de garanţie şi sarcini	Referinţe
NU SUNT	

Anexa Nr. 1 La Partea I

Teren

Nr cadastral	Suprafaţa (mp)*	Observaţii / Referinţe
	1.100	

* Suprafaţa este determinată in planul de proiecţie Stereo 70.

DETALII LINIARE IMOBIL

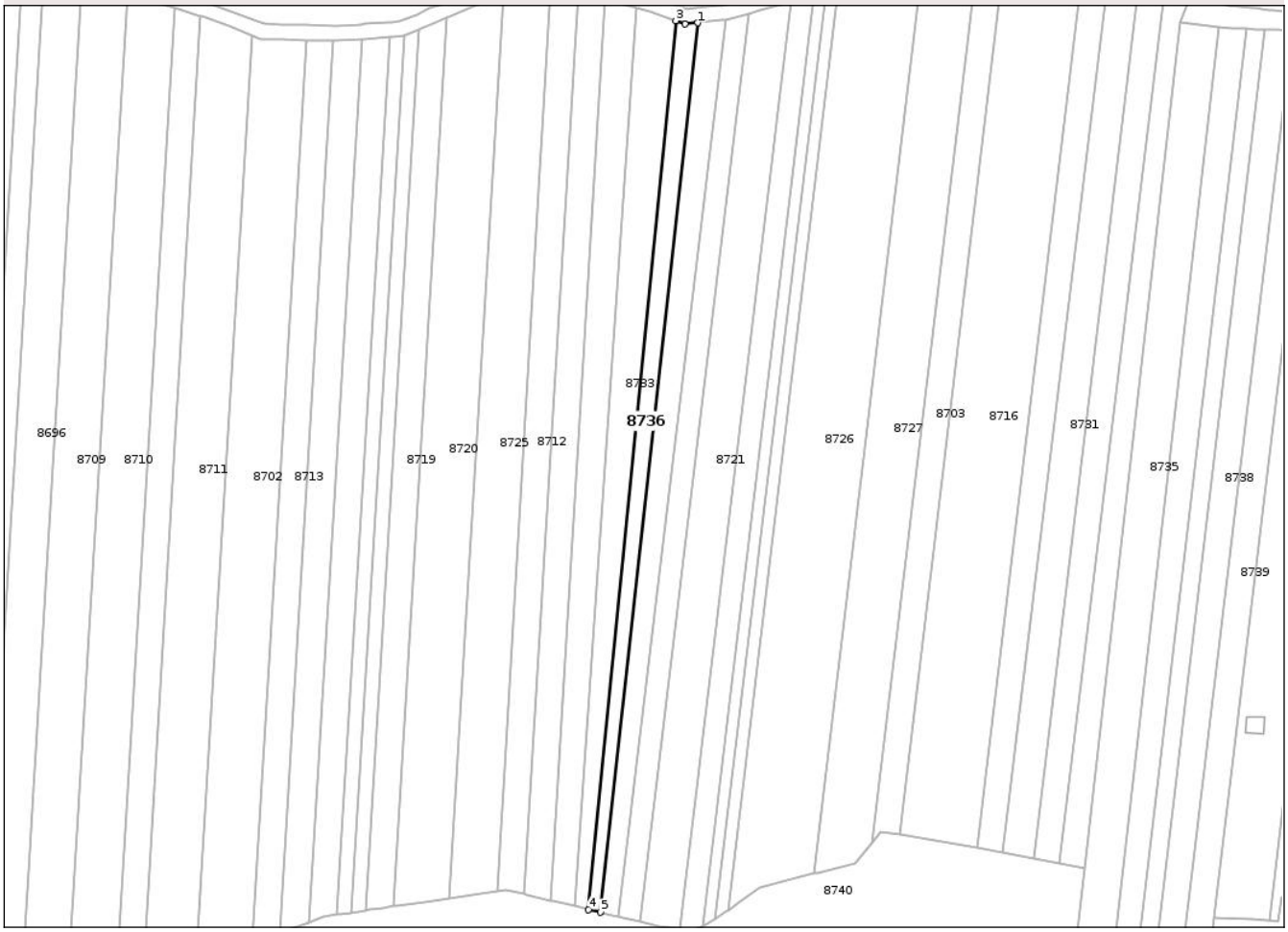

Date referitoare la teren

Crt	Categorie folosință	Intra vilan	Suprafaţa (mp)	Tarla	Parcelă	Nr. topo	Observaţii / Referinţe
1	arabil	NU	32	60	754/15	-	
2	drum	NU	18	60	751/15	-	ÎN TP PARCELA 754/15. DE 751
3	arabil	NU	1.050	60	754/15	-	

Lungime Segmente
1) Valorile lungimilor segmentelor sunt obţinute din proiecţie în plan.

Punct început	X / Y	Punct sfârşit	X / Y	Lungime segment (** (m)
1	596.294,409 636.424,574	2	596.290,993 636.424,239	3.432
2	596.290,993 636.424,239	3	596.288,542 636.425,146	2.614
3	596.288,542 636.425,146	4	596.265,041 636.185,572	240.724
4	596.265,041 636.185,572	5	596.268,233 636.184,812	3.282

Document care conține date cu caracter personal, protejat de prevederile Regulamentului (UE) nr. 679/2016 și Legii 190/2018

Punct început	X / Y	Punct sfârşit	X / Y	Lungime segment (** (m)
5	596.268,233 636.184,812	1	596.294,409 636.424,574	241.187

** Lungimile segmentelor sunt determinate în planul de proiecţie Stereo 70 şi sunt rotunjite la 1 milimetru.
*** Distanţa dintre puncte este formată din segmente cumulate ce sunt mai mici decât valoarea 1 milimetru.

Document care conține date cu caracter personal, protejat de prevederile Regulamentului (UE) nr. 679/2016 și Legii 190/2018

DATE DESPRE IMOBILUL NR. 8737

Oficiul de Cadastru şi Publicitate Imobiliară NEAMT
Biroul de Cadastru şi Publicitate Imobiliară Targu-Neamt

A. Partea I. Descrierea imobilului

Nr. CF vechi:1026
Nr. cadastral vechi:1131

TEREN Intravilan

Adresa: Loc. Vânatori-Neamt, Str Ozana, Jud. Neamt

Nr. Crt	Nr cadastral Nr. topografic	Suprafaţa* (mp)	Observaţii / Referinţe
A1	50406	Din acte: 1.300 Masurata: 1.326	Sector cadastral:109 Teren neimprejmuit;

B. Partea II. Proprietari şi acte

Inscrieri privitoare la dreptul de proprietate şi alte drepturi reale		Referinţe
3287 / 09/05/2007		
Act Notarial nr. 1286, din 04/05/2007 emis de BNP David Daniela;		
B1	Intabulare, drept de PROPRIETATE, dobandit prin Conventie, cota actuala 1/1	A1
	1) **OTEA NECULAI LEONARD**, LIPSĂ CNP 2) **OTEA IULIANA**, - soti; LIPSĂ CNP	
	OBSERVATII: (provenita din conversia CF 1026)	

C. Partea III. SARCINI .

Inscrieri privind dezmembramintele dreptului de proprietate, drepturi reale de garanţie şi sarcini	Referinţe
NU SUNT	

Document care conține date cu caracter personal, protejat de prevederile Regulamentului (UE) nr. 679/2016 și Legii 190/2018

Anexa Nr. 1 La Partea I

Teren

Nr cadastral	Suprafaţa (mp)*	Observaţii / Referinţe
50406	Din acte: 1.300 Masurata: 1.326	

* Suprafaţa este determinată in planul de proiecţie Stereo 70.

DETALII LINIARE IMOBIL

Date referitoare la teren

Crt	Categorie folosinţă	Intra vilan	Suprafaţa (mp)	Tarla	Parcelă	Nr. topo	Observaţii / Referinţe
1	arabil	DA	1.326	60	754	-	

Lungime Segmente
1) Valorile lungimilor segmentelor sunt obţinute din proiecţie în plan.

Punct început	X / Y	Punct sfârşit	X / Y	Lungime segment (** (m)
1	596.442,557 636.422,975	2	596.410,87 636.154,875	269.966
2	596.410,87 636.154,875	3	596.413,208 636.153,979	2.504
3	596.413,208 636.153,979	4	596.415,698 636.153,286	2.584
4	596.415,698 636.153,286	5	596.447,384 636.422,802	271.373
5	596.447,384 636.422,802	6	596.444,826 636.422,9	2.56

Document care conține date cu caracter personal, protejat de prevederile Regulamentului (UE) nr. 679/2016 și Legii 190/2018

Punct început	X / Y	Punct sfârşit	X / Y	Lungime segment (** (m)
6	596.444,826 636.422,9	1	596.442,557 636.422,975	2.271

** Lungimile segmentelor sunt determinate în planul de proiecţie Stereo 70 şi sunt rotunjite la 1 milimetru.
*** Distanţa dintre puncte este formată din segmente cumulate ce sunt mai mici decât valoarea 1 milimetru.

Document care conține date cu caracter personal, protejat de prevederile Regulamentului (UE) nr. 679/2016 și Legii 190/2018

DATE DESPRE IMOBILUL NR. 8738

Oficiul de Cadastru şi Publicitate Imobiliară NEAMT
Biroul de Cadastru şi Publicitate Imobiliară Targu-Neamt

A. Partea I. Descrierea imobilului

Nr. CF vechi:917/N
Nr. cadastral vechi:1064

TEREN Intravilan

Adresa: Loc. Vânatori-Neamt, Str Ozana, Jud. Neamt

Nr. Crt	Nr cadastral Nr. topografic	Suprafaţa* (mp)	Observaţii / Referinţe
A1	51795	2.000	Sector cadastral:109 Teren neimprejmuit;

B. Partea II. Proprietari şi acte

Inscrieri privitoare la dreptul de proprietate şi alte drepturi reale		Referinţe
820 / 05/02/2007		
Act Notarial nr. 340, din 02/02/2007 emis de BNP David Daniela;		
B1	Intabulare, drept de PROPRIETATE, dobandit prin Conventie, cota actuala 1/1	A1
	1) **OTEA NECULAI LEONARD** 2) **OTEA IULIANA**, soți	
	OBSERVATII: (provenita din conversia CF 917/N)	

C. Partea III. SARCINI .

Inscrieri privind dezmembramintele dreptului de proprietate, drepturi reale de garanţie şi sarcini	Referinţe
NU SUNT	

Document care conține date cu caracter personal, protejat de prevederile Regulamentului (UE) nr. 679/2016 și Legii 190/2018

Anexa Nr. 1 La Partea I

Teren

Nr cadastral	Suprafaţa (mp)*	Observaţii / Referinţe
51795	2.000	

* Suprafaţa este determinată in planul de proiecţie Stereo 70.

DETALII LINIARE IMOBIL

Date referitoare la teren

Crt	Categorie folosință	Intra vilan	Suprafaţa (mp)	Tarla	Parcelă	Nr. topo	Observaţii / Referinţe
1	arabil	DA	2.000	60	754	-	

Lungime Segmente
1) Valorile lungimilor segmentelor sunt obţinute din proiecţie în plan.

Punct început	X / Y	Punct sfârşit	X / Y	Lungime segment (** (m)
1	596.415,698 636.153,286	2	596.417,987 636.152,649	2.376
2	596.417,987 636.152,649	3	596.422,735 636.151,394	4.912
3	596.422,735 636.151,394	4	596.454,872 636.422,345	272.851
4	596.454,872 636.422,345	5	596.451,117 636.422,596	3.763
5	596.451,117 636.422,596	6	596.447,384 636.422,802	3.738

Document care conține date cu caracter personal, protejat de prevederile Regulamentului (UE) nr. 679/2016 și Legii 190/2018

Punct început	X / Y	Punct sfârşit	X / Y	Lungime segment (** (m)
6	596.447,384 636.422,802	1	596.415,698 636.153,286	271.373

** Lungimile segmentelor sunt determinate în planul de proiecţie Stereo 70 şi sunt rotunjite la 1 milimetru.
*** Distanţa dintre puncte este formată din segmente cumulate ce sunt mai mici decât valoarea 1 milimetru.

Document care conține date cu caracter personal, protejat de prevederile Regulamentului (UE) nr. 679/2016 și Legii 190/2018

DATE DESPRE IMOBILUL NR. 8739

Oficiul de Cadastru şi Publicitate Imobiliară NEAMT
Biroul de Cadastru şi Publicitate Imobiliară Targu-Neamt

A. Partea I. Descrierea imobilului

Nr. CF vechi:916
Nr. cadastral vechi:1065

TEREN Intravilan

Adresa: Loc. Vânatori-Neamt, Str Ozana, Jud. Neamt

Nr. Crt	Nr cadastral Nr. topografic	Suprafaţa* (mp)	Observaţii / Referinţe
A1	50409	2.000	Sector cadastral:109 Teren neimprejmuit;

B. Partea II. Proprietari şi acte

Inscrieri privitoare la dreptul de proprietate şi alte drepturi reale		Referinţe
818 / 05/02/2007		
Act Notarial nr. 339, din 02/02/2007 emis de BNP David Daniela;		
B1	Intabulare, drept de PROPRIETATE, dobandit prin Conventie, cota actuala 1/1	A1
	1) **DOMINTE VASILE**, LIPSĂ CNP 2) **DOMINTE ANA**, - soti; LIPSĂ CNP	
	OBSERVATII: (provenita din conversia CF 916)	

C. Partea III. SARCINI .

Inscrieri privind dezmembramintele dreptului de proprietate, drepturi reale de garanţie şi sarcini	Referinţe
NU SUNT	

Document care conține date cu caracter personal, protejat de prevederile Regulamentului (UE) nr. 679/2016 și Legii 190/2018

Anexa Nr. 1 La Partea I

Teren

Nr cadastral	Suprafaţa (mp)*	Observaţii / Referinţe
50409	2.000	

* Suprafaţa este determinată in planul de proiecţie Stereo 70.

DETALII LINIARE IMOBIL

Date referitoare la teren

Crt	Categorie folosință	Intra vilan	Suprafaţa (mp)	Tarla	Parcelă	Nr. topo	Observaţii / Referinţe
1	arabil	DA	2.000	60	754	-	

Lungime Segmente
1) Valorile lungimilor segmentelor sunt obţinute din proiecţie în plan.

Punct început	X / Y	Punct sfârşit	X / Y	Lungime segment (** (m)
1	596.454,872 636.422,345	2	596.422,735 636.151,394	272.851
2	596.422,735 636.151,394	3	596.425,352 636.150,702	2.706
3	596.425,352 636.150,702	4	596.428,508 636.149,868	3.265
4	596.428,508 636.149,868	5	596.430,065 636.152,121	2.739
5	596.430,065 636.152,121	6	596.433,81 636.183,44	31.542

Document care conține date cu caracter personal, protejat de prevederile Regulamentului (UE) nr. 679/2016 și Legii 190/2018

Punct început	X / Y	Punct sfârşit	X / Y	Lungime segment (** (m)
6	596.433,81 636.183,44	7	596.462,142 636.420,39	238.638
7	596.462,142 636.420,39	8	596.462,276 636.421,509	1.127
8	596.462,276 636.421,509	9	596.457,433 636.422,118	4.881
9	596.457,433 636.422,118	1	596.454,872 636.422,345	2.571

** Lungimile segmentelor sunt determinate în planul de proiecţie Stereo 70 şi sunt rotunjite la 1 milimetru.
*** Distanţa dintre puncte este formată din segmente cumulate ce sunt mai mici decât valoarea 1 milimetru.

Document care conține date cu caracter personal, protejat de prevederile Regulamentului (UE) nr. 679/2016 și Legii 190/2018

DATE DESPRE IMOBILUL NR. 8740

Oficiul de Cadastru şi Publicitate Imobiliară NEAMT
Biroul de Cadastru şi Publicitate Imobiliară Targu-Neamt

A. Partea I. Descrierea imobilului

TEREN Necunoscut

Adresa: Loc. Vânatori-Neamt, Jud. Neamt, tarla Tihărăi. Și extravilan comuna Vânători-Neamț

Nr. Crt	Nr cadastral Nr. topografic	Suprafaţa* (mp)	Observaţii / Referinţe
A1	51508	Din acte: 3.770.000 Masurata: 1.213.353	Sector cadastral:109 Teren neimprejmuit; PARTE DIN CF 51508. DIFERENȚA DE SUPRAFAȚĂ SE REGĂSESTE LA ID 8741, S109

B. Partea II. Proprietari şi acte

Inscrieri privitoare la dreptul de proprietate şi alte drepturi reale		Referinţe
10185 / 12/06/2013		
Act Administrativ nr. 1356, din 27/12/2001 emis de Guvernul Romaniei (anexa 74 la HCL 20 din 18.08.1999, adresa nr.2792/11.06.2013 Primaria Vanatori Neamt);		
B1	Intabulare, drept de PROPRIETATE, dobandit prin Lege, cota actuala 1/1	A1
	1) **COMUNA VÂNĂTORI NEAMŢ**, CIF:2614279, domeniul public	

C. Partea III. SARCINI .

Inscrieri privind dezmembramintele dreptului de proprietate, drepturi reale de garanţie şi sarcini	Referinţe
NU SUNT	

Anexa Nr. 1 La Partea I

Teren

Nr cadastral	Suprafaţa (mp)*	Observaţii / Referinţe
51508	Din acte: 3.770.000 Masurata: 1.213.353	PARTE DIN CF 51508. DIFERENȚA DE SUPRAFAȚĂ SE REGĂSESTE LA ID 8741, S109

* Suprafaţa este determinată in planul de proiecţie Stereo 70.

DETALII LINIARE IMOBIL

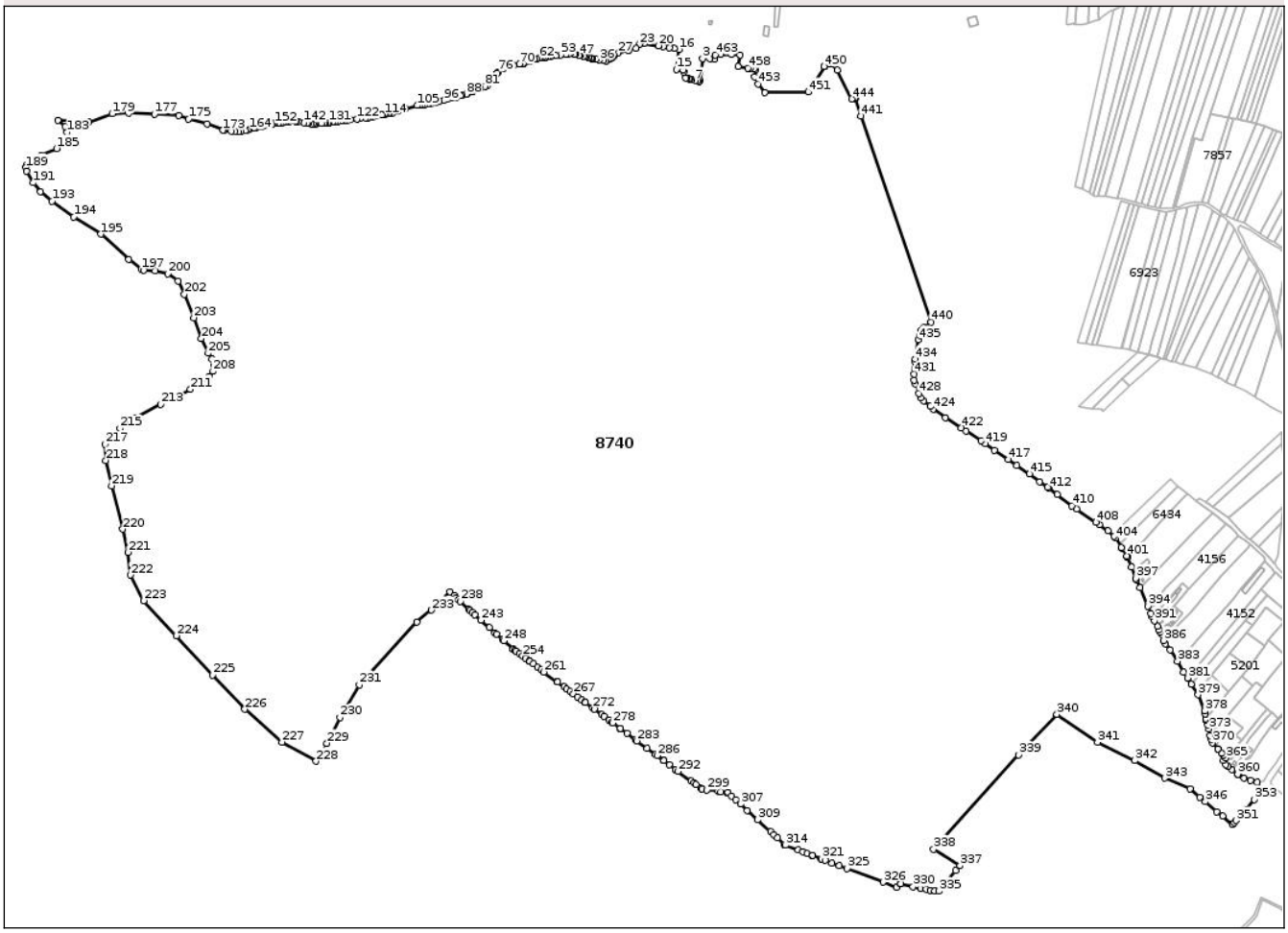

Date referitoare la teren

Crt	Categorie folosinţă	Intra vilan	Suprafaţa (mp)	Tarla	Parcelă	Nr. topo	Observaţii / Referinţe
1	pasune	NU	1.045.941	60,61	766,767,768, 768/1, 769,770,774, 775	-	
2	drum	NU	1.278	61	773	-	DE 773
3	pasune	NU	165.645	60	765	-	PĂȘUNE ÎMPĂDURITĂ
4	pasune	DA	489	61	769	-	

Lungime Segmente

1) Valorile lungimilor segmentelor sunt obţinute din proiecţie în plan.

Punct început	X / Y	Punct sfârşit	X / Y	Lungime segment
1	596.450,953 636.182,354	2	596.443,849 636.183,067	7.14

Punct început	X / Y	Punct sfârşit	X / Y	Lungime segment
2	596.443,849 636.183,067	3	596.433,81 636.183,44	10.046

Punct început	X / Y	Punct sfârşit	X / Y	Lungime segment
3	596.433,81 636.183,44	4	596.430,065 636.152,121	31.542

Document care conține date cu caracter personal, protejat de prevederile Regulamentului (UE) nr. 679/2016 și Legii 190/2018

Punct început	X / Y	Punct sfârşit	X / Y	Lungime segment
4	596.430,065 636.152,121	5	596.428,508 636.149,868	2.739
7	596.422,735 636.151,394	8	596.417,987 636.152,649	4.912
10	596.413,208 636.153,979	11	596.410,87 636.154,875	2.504
13	596.406,711 636.163,846	14	596.405,999 636.166,454	2.704
16	596.399,084 636.196,643	17	596.392,233 636.197,918	6.969
19	596.376,877 636.200,776	20	596.369,914 636.202,071	7.082
22	596.343,727 636.206,483	23	596.341,401 636.203,65	3.665
25	596.326,845 636.195,475	26	596.325,839 636.195,213	1.04
28	596.305,601 636.187,392	29	596.302,68 636.185,331	3.575
31	596.299,179 636.182,862	32	596.299,172 636.182,858	0.008
34	596.293,392 636.179,962	35	596.289,72 636.180,402	3.698
37	596.279,034 636.182,238	38	596.274,457 636.183,329	4.704
40	596.271,545 636.184,022	41	596.268,593 636.184,726	3.035
43	596.265,041 636.185,572	44	596.262,667 636.186,138	2.44
46	596.255,544 636.187,835	47	596.254,923 636.187,983	0.639
49	596.247,625 636.189,722	50	596.242,813 636.190,868	4.947
52	596.235,797 636.189,84	53	596.227,498 636.188,625	8.387
55	596.213,313 636.186,548	56	596.212,406 636.186,415	0.916
58	596.205,705 636.185,434	59	596.204,793 636.185,3	0.922
61	596.198,003 636.184,306	62	596.197,119 636.184,176	0.893
64	596.190,346 636.182,476	65	596.189,404 636.182,119	1.008
67	596.181,794 636.179,238	68	596.174,185 636.176,356	8.137
70	596.167,591 636.175,198	71	596.159,352 636.173,925	8.337
73	596.148,663 636.172,274	74	596.145,603 636.169,996	3.815
76	596.137,537 636.163,992	77	596.135,279 636.162,311	2.814
79	596.123,406 636.147,058	80	596.121,546 636.144,668	3.029
82	596.110,646 636.140,161	83	596.106,864 636.138,598	4.092
85	596.099,962 636.135,744	86	596.093,798 636.133,195	6.67
88	596.090,472 636.131,82	89	596.084,646 636.130,147	6.062
91	596.076,659 636.127,854	92	596.075,549 636.127,535	1.154
94	596.069,836 636.125,894	95	596.063,8 636.124,161	6.281
97	596.051,763 636.120,704	98	596.046,485 636.119,189	5.491
100	596.039,822 636.118,216	101	596.034,579 636.117,522	5.289

Punct început	X / Y	Punct sfârşit	X / Y	Lungime segment
5	596.428,508 636.149,868	6	596.425,352 636.150,702	3.265
8	596.417,987 636.152,649	9	596.415,698 636.153,286	2.376
11	596.410,87 636.154,875	12	596.408,96 636.155,607	2.045
14	596.405,999 636.166,454	15	596.395,639 636.167,91	10.462
17	596.392,233 636.197,918	18	596.385,343 636.199,2	7.008
20	596.369,914 636.202,071	21	596.348,959 636.205,647	21.258
23	596.341,401 636.203,65	24	596.336,824 636.198,075	7.214
26	596.325,839 636.195,213	27	596.311,327 636.191,432	14.996
29	596.302,68 636.185,331	30	596.302,366 636.185,11	0.384
32	596.299,172 636.182,858	33	596.295,774 636.181,156	3.801
35	596.289,72 636.180,402	36	596.283,723 636.181,121	6.04
38	596.274,457 636.183,329	39	596.273,041 636.183,666	1.456
41	596.268,593 636.184,726	42	596.268,233 636.184,812	0.37
44	596.262,667 636.186,138	45	596.261,171 636.186,494	1.538
47	596.254,923 636.187,983	48	596.248,365 636.189,545	6.741
50	596.242,813 636.190,868	51	596.240,278 636.190,497	2.562
53	596.227,498 636.188,625	54	596.220,882 636.187,656	6.687
56	596.212,406 636.186,415	57	596.209,525 636.185,993	2.911
59	596.204,793 636.185,3	60	596.200,96 636.184,739	3.874
62	596.197,119 636.184,176	63	596.193,397 636.183,631	3.762
65	596.189,404 636.182,119	66	596.182,671 636.179,57	7.199
68	596.174,185 636.176,356	69	596.173,561 636.176,12	0.667
71	596.159,352 636.173,925	72	596.152,888 636.172,927	6.54
74	596.145,603 636.169,996	75	596.144,759 636.169,368	1.052
77	596.135,279 636.162,311	78	596.131,188 636.157,055	6.66
80	596.121,546 636.144,668	81	596.117,708 636.143,081	4.154
83	596.106,864 636.138,598	84	596.100,69 636.136,045	6.681
86	596.093,798 636.133,195	87	596.091,493 636.132,242	2.494
89	596.084,646 636.130,147	90	596.082,385 636.129,498	2.352
92	596.075,549 636.127,535	93	596.070,512 636.126,088	5.241
95	596.063,8 636.124,161	96	596.058,475 636.122,632	5.54
98	596.046,485 636.119,189	99	596.045,893 636.119,019	0.616
101	596.034,579 636.117,522	102	596.030,567 636.116,991	4.046

Punct început	X / Y	Punct sfârşit	X / Y	Lungime segment
6	596.425,352 636.150,702	7	596.422,735 636.151,394	2.706
9	596.415,698 636.153,286	10	596.413,208 636.153,979	2.584
12	596.408,96 636.155,607	13	596.406,711 636.163,846	8.54
15	596.395,639 636.167,91	16	596.399,084 636.196,643	28.939
18	596.385,343 636.199,2	19	596.376,877 636.200,776	8.612
21	596.348,959 636.205,647	22	596.343,727 636.206,483	5.298
24	596.336,824 636.198,075	25	596.326,845 636.195,475	10.312
27	596.311,327 636.191,432	28	596.305,601 636.187,392	7.008
30	596.302,366 636.185,11	31	596.299,179 636.182,862	3.9
33	596.295,774 636.181,156	34	596.293,392 636.179,962	2.664
36	596.283,723 636.181,121	37	596.279,034 636.182,238	4.821
39	596.273,041 636.183,666	40	596.271,545 636.184,022	1.538
42	596.268,233 636.184,812	43	596.265,041 636.185,572	3.282
45	596.261,171 636.186,494	46	596.255,544 636.187,835	5.784
48	596.248,365 636.189,545	49	596.247,625 636.189,722	0.761
51	596.240,278 636.190,497	52	596.235,797 636.189,84	4.529
54	596.220,882 636.187,656	55	596.213,313 636.186,548	7.65
57	596.209,525 636.185,993	58	596.205,705 636.185,434	3.861
60	596.200,96 636.184,739	61	596.198,003 636.184,306	2.989
63	596.193,397 636.183,631	64	596.190,346 636.182,476	3.262
66	596.182,671 636.179,57	67	596.181,794 636.179,238	0.938
69	596.173,561 636.176,12	70	596.167,591 636.175,198	6.041
72	596.152,888 636.172,927	73	596.148,663 636.172,274	4.275
75	596.144,759 636.169,368	76	596.137,537 636.163,992	9.004
78	596.131,188 636.157,055	79	596.123,406 636.147,058	12.669
81	596.117,708 636.143,081	82	596.110,646 636.140,161	7.642
84	596.100,69 636.136,045	85	596.099,962 636.135,744	0.788
87	596.091,493 636.132,242	88	596.090,472 636.131,82	1.105
90	596.082,385 636.129,498	91	596.076,659 636.127,854	5.957
93	596.070,512 636.126,088	94	596.069,836 636.125,894	0.702
96	596.058,475 636.122,632	97	596.051,763 636.120,704	6.984
99	596.045,893 636.119,019	100	596.039,822 636.118,216	6.124
102	596.030,567 636.116,991	103	596.027,239 636.116,55	3.357

Document care conține date cu caracter personal, protejat de prevederile Regulamentului (UE) nr. 679/2016 și Legii 190/2018

Punct început	X / Y	Punct sfârşit	X / Y	Lungime segment
103	596.027,239 636.116,55	104	596.023,285 636.116,027	3.988
106	596.002,622 636.110,474	107	595.998,632 636.109,284	4.164
109	595.991,334 636.107,115	110	595.983,426 636.104,77	8.249
112	595.977,512 636.103,519	113	595.973,542 636.102,679	4.058
115	595.967,633 636.101,429	116	595.959,793 636.099,771	8.014
118	595.950,792 636.097,867	119	595.948,016 636.097,516	2.798
121	595.936,276 636.096,031	122	595.932,294 636.095,528	4.014
124	595.918,863 636.093,829	125	595.915,616 636.093,419	3.272
127	595.909,465 636.092,641	128	595.903,777 636.091,955	5.729
130	595.895,867 636.091,001	131	595.891,898 636.090,522	3.998
133	595.886,289 636.089,846	134	595.884,0 636.089,57	2.305
136	595.871,744 636.088,091	137	595.870,009 636.087,882	1.748
139	595.865,834 636.088,596	140	595.862,224 636.089,214	3.662
142	595.855,29 636.090,401	143	595.846,94 636.091,83	8.472
145	595.841,474 636.092,765	146	595.834,292 636.091,868	7.237
148	595.828,096 636.091,094	149	595.823,935 636.090,575	4.194
151	595.817,734 636.089,8	152	595.812,575 636.089,156	5.199
154	595.809,455 636.088,766	155	595.806,703 636.088,423	2.773
157	595.803,229 636.087,884	158	595.797,303 636.086,219	6.156
160	595.791,041 636.084,459	161	595.785,516 636.082,907	5.738
163	595.782,366 636.082,061	164	595.776,144 636.080,509	6.413
166	595.769,936 636.079,077	167	595.763,78 636.077,656	6.317
169	595.760,662 636.076,937	170	595.754,566 636.077,619	6.135
172	595.739,527 636.079,302	173	595.737,805 636.079,494	1.733
175	595.687,889 636.095,686	176	595.673,638 636.101,034	15.221
178	595.600,839 636.104,604	179	595.576,758 636.103,343	24.114
181	595.497,74 636.093,636	182	595.508,954 636.084,849	14.246
184	595.508,012 636.062,974	185	595.496,233 636.052,798	15.566
187	595.459,109 636.036,571	188	595.452,654 636.028,888	10.035
190	595.452,608 636.019,733	191	595.462,322 636.003,032	19.32
193	595.489,356 635.976,257	194	595.521,18 635.953,685	39.016
196	595.601,077 635.892,052	197	595.618,923 635.877,61	22.958
199	595.639,294 635.875,173	200	595.657,246 635.871,257	18.374

Punct început	X / Y	Punct sfârşit	X / Y	Lungime segment
104	596.023,285 636.116,027	105	596.019,621 636.115,542	3.696
107	595.998,632 636.109,284	108	595.995,316 636.108,296	3.46
110	595.983,426 636.104,77	111	595.979,453 636.103,929	4.061
113	595.973,542 636.102,679	114	595.971,597 636.102,268	1.988
116	595.959,793 636.099,771	117	595.955,826 636.098,932	4.055
119	595.948,016 636.097,516	120	595.944,058 636.097,016	3.989
122	595.932,294 636.095,528	123	595.922,84 636.094,332	9.53
125	595.915,616 636.093,419	126	595.911,641 636.092,916	4.007
128	595.903,777 636.091,955	129	595.899,805 636.091,476	4.001
131	595.891,898 636.090,522	132	595.889,934 636.090,285	1.978
134	595.884,0 636.089,57	135	595.880,342 636.089,128	3.685
137	595.870,009 636.087,882	138	595.868,123 636.088,205	1.913
140	595.862,224 636.089,214	141	595.858,905 636.089,782	3.367
143	595.846,94 636.091,83	144	595.843,265 636.092,458	3.728
146	595.834,292 636.091,868	147	595.830,593 636.091,406	3.728
149	595.823,935 636.090,575	150	595.821,893 636.090,32	2.058
152	595.812,575 636.089,156	153	595.811,526 636.089,025	1.057
155	595.806,703 636.088,423	156	595.803,903 636.088,073	2.822
158	595.797,303 636.086,219	159	595.794,192 636.085,344	3.231
161	595.785,516 636.082,907	162	595.784,792 636.082,712	0.75
164	595.776,144 636.080,509	165	595.773,085 636.079,803	3.14
167	595.763,78 636.077,656	168	595.763,734 636.077,646	0.048
170	595.754,566 636.077,619	171	595.749,81 636.078,151	4.785
173	595.737,805 636.079,494	174	595.714,339 636.088,116	25.0
176	595.673,638 636.101,034	177	595.638,205 636.102,813	35.478
179	595.576,758 636.103,343	180	595.542,724 636.091,517	36.03
182	595.508,954 636.084,849	183	595.511,163 636.076,322	8.809
185	595.496,233 636.052,798	186	595.473,836 636.042,824	24.518
188	595.452,654 636.028,888	189	595.451,565 636.024,994	4.043
191	595.462,322 636.003,032	192	595.473,026 635.990,552	16.441
194	595.521,18 635.953,685	195	595.560,214 635.928,654	46.37
197	595.618,923 635.877,61	198	595.622,96 635.875,848	4.404
200	595.657,246 635.871,257	201	595.672,433 635.860,592	18.558

Punct început	X / Y	Punct sfârşit	X / Y	Lungime segment
105	596.019,621 636.115,542	106	596.002,622 636.110,474	17.738
108	595.995,316 636.108,296	109	595.991,334 636.107,115	4.154
111	595.979,453 636.103,929	112	595.977,512 636.103,519	1.984
114	595.971,597 636.102,268	115	595.967,633 636.101,429	4.051
117	595.955,826 636.098,932	118	595.950,792 636.097,867	5.145
120	595.944,058 636.097,016	121	595.936,276 636.096,031	7.844
123	595.922,84 636.094,332	124	595.918,863 636.093,829	4.008
126	595.911,641 636.092,916	127	595.909,465 636.092,641	2.194
129	595.899,805 636.091,476	130	595.895,867 636.091,001	3.966
132	595.889,934 636.090,285	133	595.886,289 636.089,846	3.671
135	595.880,342 636.089,128	136	595.871,744 636.088,091	8.66
138	595.868,123 636.088,205	139	595.865,834 636.088,596	2.322
141	595.858,905 636.089,782	142	595.855,29 636.090,401	3.668
144	595.843,265 636.092,458	145	595.841,474 636.092,765	1.817
147	595.830,593 636.091,406	148	595.828,096 636.091,094	2.516
150	595.821,893 636.090,32	151	595.817,734 636.089,8	4.191
153	595.811,526 636.089,025	154	595.809,455 636.088,766	2.087
156	595.803,903 636.088,073	157	595.803,229 636.087,884	0.7
159	595.794,192 636.085,344	160	595.791,041 636.084,459	3.274
162	595.784,792 636.082,712	163	595.782,366 636.082,061	2.511
165	595.773,085 636.079,803	166	595.769,936 636.079,077	3.232
168	595.763,734 636.077,646	169	595.760,662 636.076,937	3.152
171	595.749,81 636.078,151	172	595.739,527 636.079,302	10.347
174	595.714,339 636.088,116	175	595.687,889 636.095,686	27.512
177	595.638,205 636.102,813	178	595.600,839 636.104,604	37.409
180	595.542,724 636.091,517	181	595.497,74 636.093,636	45.034
183	595.511,163 636.076,322	184	595.508,012 636.062,974	13.714
186	595.473,836 636.042,824	187	595.459,109 636.036,571	15.999
189	595.451,565 636.024,994	190	595.452,608 636.019,733	5.364
192	595.473,026 635.990,552	193	595.489,356 635.976,257	21.703
195	595.560,214 635.928,654	196	595.601,077 635.892,052	54.859
198	595.622,96 635.875,848	199	595.639,294 635.875,173	16.348
201	595.672,433 635.860,592	202	595.681,406 635.841,174	21.391

Document care conține date cu caracter personal, protejat de prevederile Regulamentului (UE) nr. 679/2016 și Legii 190/2018

Punct început	X / Y	Punct sfârşit	X / Y	Lungime segment
202	595.681,406 635.841,174	203	595.695,362 635.807,134	36.789
205	595.716,037 635.755,735	206	595.721,932 635.747,456	10.163
208	595.723,195 635.729,404	209	595.717,403 635.722,165	9.271
211	595.690,283 635.703,419	212	595.672,138 635.693,651	20.607
214	595.610,875 635.661,838	215	595.588,287 635.646,571	27.264
217	595.566,819 635.623,69	218	595.567,603 635.600,239	23.464
220	595.592,152 635.500,45	221	595.600,08 635.466,906	34.469
223	595.622,851 635.396,688	224	595.669,861 635.345,92	69.19
226	595.769,132 635.239,055	227	595.823,33 635.191,465	72.126
229	595.888,61 635.189,653	230	595.907,431 635.226,981	41.804
232	596.018,956 635.365,613	233	596.040,163 635.383,086	27.478
235	596.073,023 635.403,934	236	596.075,97 635.401,215	4.009
238	596.082,098 635.395,562	239	596.094,48 635.384,141	16.845
241	596.099,317 635.379,679	242	596.102,857 635.376,414	4.816
244	596.124,061 635.357,434	245	596.132,169 635.350,176	10.882
247	596.143,511 635.340,024	248	596.145,131 635.338,574	2.174
250	596.158,398 635.326,699	251	596.161,261 635.324,578	3.563
253	596.167,746 635.319,774	254	596.172,522 635.316,235	5.944
256	596.182,072 635.309,16	257	596.183,009 635.308,466	1.167
259	596.193,991 635.300,329	260	596.199,656 635.296,132	7.051
262	596.222,434 635.279,257	263	596.223,317 635.278,602	1.099
265	596.236,682 635.268,701	266	596.241,504 635.265,128	6.002
268	596.252,439 635.257,027	269	596.258,585 635.252,474	7.65
271	596.263,687 635.248,694	272	596.274,292 635.240,837	13.198
274	596.287,202 635.231,272	275	596.290,716 635.228,669	4.373
277	596.302,086 635.220,245	278	596.303,352 635.219,308	1.575
280	596.314,299 635.211,197	281	596.323,845 635.204,124	11.881
283	596.338,404 635.193,339	284	596.353,256 635.182,335	18.484
286	596.367,503 635.171,78	287	596.376,897 635.164,82	11.692
289	596.385,71 635.158,291	290	596.394,373 635.151,872	10.782
292	596.398,083 635.149,124	293	596.417,05 635.135,072	23.605
295	596.423,908 635.129,991	296	596.430,794 635.124,89	8.57
298	596.432,941 635.123,299	299	596.439,994 635.122,316	7.122

Punct început	X / Y	Punct sfârşit	X / Y	Lungime segment
203	595.695,362 635.807,134	204	595.706,103 635.777,148	31.853
206	595.721,932 635.747,456	207	595.723,98 635.738,895	8.803
209	595.717,403 635.722,165	210	595.705,92 635.713,348	14.477
212	595.672,138 635.693,651	213	595.647,025 635.681,809	27.765
215	595.588,287 635.646,571	216	595.571,484 635.631,505	22.568
218	595.567,603 635.600,239	219	595.576,05 635.563,402	37.793
221	595.600,08 635.466,906	222	595.603,605 635.433,904	33.19
224	595.669,861 635.345,92	225	595.722,181 635.288,781	77.473
227	595.823,33 635.191,465	228	595.872,761 635.163,729	56.68
230	595.907,431 635.226,981	231	595.935,467 635.274,488	55.163
233	596.040,163 635.383,086	234	596.067,026 635.409,465	37.649
236	596.075,97 635.401,215	237	596.079,396 635.398,055	4.661
239	596.094,48 635.384,141	240	596.096,403 635.382,368	2.615
242	596.102,857 635.376,414	243	596.111,84 635.368,373	12.057
245	596.132,169 635.350,176	246	596.134,832 635.347,793	3.574
248	596.145,131 635.338,574	249	596.158,219 635.326,859	17.565
251	596.161,261 635.324,578	252	596.162,971 635.323,311	2.129
254	596.172,522 635.316,235	255	596.177,178 635.312,785	5.795
257	596.183,009 635.308,466	258	596.187,773 635.304,936	5.929
260	596.199,656 635.296,132	261	596.203,499 635.293,285	4.783
263	596.223,317 635.278,602	264	596.232,862 635.271,531	11.879
266	596.241,504 635.265,128	267	596.246,387 635.261,511	6.076
269	596.258,585 635.252,474	270	596.262,865 635.249,303	5.326
272	596.274,292 635.240,837	273	596.276,651 635.239,089	2.936
275	596.290,716 635.228,669	276	596.297,928 635.223,326	8.976
278	596.303,352 635.219,308	279	596.313,816 635.211,555	13.023
281	596.323,845 635.204,124	282	596.336,028 635.195,099	15.162
284	596.353,256 635.182,335	285	596.365,018 635.173,621	14.639
287	596.376,897 635.164,82	288	596.377,125 635.164,651	0.284
290	596.394,373 635.151,872	291	596.394,585 635.151,716	0.263
293	596.417,05 635.135,072	294	596.421,073 635.132,091	5.008
296	596.430,794 635.124,89	297	596.432,824 635.123,386	2.526
299	596.439,994 635.122,316	300	596.456,715 635.119,984	16.882

Punct început	X / Y	Punct sfârşit	X / Y	Lungime segment
204	595.706,103 635.777,148	205	595.716,037 635.755,735	23.605
207	595.723,98 635.738,895	208	595.723,195 635.729,404	9.523
210	595.705,92 635.713,348	211	595.690,283 635.703,419	18.523
213	595.647,025 635.681,809	214	595.610,875 635.661,838	41.3
216	595.571,484 635.631,505	217	595.566,819 635.623,69	9.102
219	595.576,05 635.563,402	220	595.592,152 635.500,45	64.978
222	595.603,605 635.433,904	223	595.622,851 635.396,688	41.899
225	595.722,181 635.288,781	226	595.769,132 635.239,055	68.389
228	595.872,761 635.163,729	229	595.888,61 635.189,653	30.385
231	595.935,467 635.274,488	232	596.018,956 635.365,613	123.589
234	596.067,026 635.409,465	235	596.073,023 635.403,934	8.158
237	596.079,396 635.398,055	238	596.082,098 635.395,562	3.677
240	596.096,403 635.382,368	241	596.099,317 635.379,679	3.965
243	596.111,84 635.368,373	244	596.124,061 635.357,434	16.401
246	596.134,832 635.347,793	247	596.143,511 635.340,024	11.648
249	596.158,219 635.326,859	250	596.158,398 635.326,699	0.24
252	596.162,971 635.323,311	253	596.167,746 635.319,774	5.942
255	596.177,178 635.312,785	256	596.182,072 635.309,16	6.09
258	596.187,773 635.304,936	259	596.193,991 635.300,329	7.739
261	596.203,499 635.293,285	262	596.222,434 635.279,257	23.565
264	596.232,862 635.271,531	265	596.236,682 635.268,701	4.754
267	596.246,387 635.261,511	268	596.252,439 635.257,027	7.532
270	596.262,865 635.249,303	271	596.263,687 635.248,694	1.024
273	596.276,651 635.239,089	274	596.287,202 635.231,272	13.132
276	596.297,928 635.223,326	277	596.302,086 635.220,245	5.175
279	596.313,816 635.211,555	280	596.314,299 635.211,197	0.602
282	596.336,028 635.195,099	283	596.338,404 635.193,339	2.957
285	596.365,018 635.173,621	286	596.367,503 635.171,78	3.092
288	596.377,125 635.164,651	289	596.385,71 635.158,291	10.685
291	596.394,585 635.151,716	292	596.398,083 635.149,124	4.353
294	596.421,073 635.132,091	295	596.423,908 635.129,991	3.528
297	596.432,824 635.123,386	298	596.432,941 635.123,299	0.146
300	596.456,715 635.119,984	301	596.460,105 635.119,511	3.423

Document care conține date cu caracter personal, protejat de prevederile Regulamentului (UE) nr. 679/2016 și Legii 190/2018

Punct început	X / Y	Punct sfârşit	X / Y	Lungime segment
301	596.460,105 635.119,511	302	596.468,722 635.118,31	8.7
304	596.470,448 635.118,069	305	596.475,73 635.113,256	7.146
307	596.488,656 635.101,478	308	596.498,563 635.092,451	13.402
310	596.532,348 635.061,666	311	596.537,357 635.057,102	6.776
313	596.552,434 635.043,364	314	596.553,977 635.041,958	2.087
316	596.579,148 635.032,348	317	596.585,804 635.029,806	7.125
319	596.593,288 635.026,949	320	596.605,559 635.022,264	13.135
322	596.612,046 635.019,787	323	596.621,664 635.016,115	10.295
325	596.643,101 635.007,93	326	596.695,516 634.988,138	56.028
328	596.720,302 634.985,994	329	596.721,14 634.985,789	0.863
331	596.749,881 634.979,337	332	596.758,457 634.977,698	8.731
334	596.770,827 634.975,761	335	596.776,777 634.974,997	5.999
337	596.807,365 635.012,177	338	596.769,02 635.036,082	45.186
340	596.947,896 635.231,795	341	597.006,873 635.191,249	71.57
343	597.104,324 635.139,234	344	597.141,509 635.123,611	40.334
346	597.163,315 635.105,132	347	597.179,535 635.089,989	22.19
349	597.203,117 635.071,923	350	597.205,702 635.074,343	3.541
352	597.224,122 635.093,766	353	597.234,443 635.108,026	17.603
355	597.238,407 635.133,381	356	597.228,881 635.135,571	9.774
358	597.212,544 635.143,399	359	597.210,939 635.144,589	1.998
361	597.201,643 635.151,403	362	597.196,689 635.155,757	6.595
364	597.189,33 635.164,544	365	597.193,387 635.168,484	5.655
367	597.187,323 635.175,397	368	597.181,737 635.181,164	8.029
370	597.173,433 635.190,222	371	597.171,596 635.195,198	5.304
373	597.168,301 635.210,891	374	597.166,662 635.216,408	5.755
376	597.164,104 635.225,264	377	597.163,025 635.232,353	7.171
379	597.152,855 635.260,256	380	597.143,146 635.275,65	18.2
382	597.131,771 635.293,304	383	597.123,001 635.308,916	17.907
385	597.105,695 635.333,969	386	597.102,575 635.338,977	5.9
388	597.098,238 635.350,525	389	597.095,855 635.354,471	4.61
391	597.089,282 635.367,389	392	597.085,867 635.373,688	7.165
394	597.080,351 635.388,561	395	597.068,429 635.415,309	29.285
397	597.062,221 635.429,17	398	597.056,144 635.445,781	17.688

Punct început	X / Y	Punct sfârşit	X / Y	Lungime segment
302	596.468,722 635.118,31	303	596.470,001 635.118,131	1.292
305	596.475,73 635.113,256	306	596.482,056 635.107,492	8.558
308	596.498,563 635.092,451	309	596.513,487 635.078,852	20.191
311	596.537,357 635.057,102	312	596.542,371 635.052,533	6.784
314	596.553,977 635.041,958	315	596.572,422 635.034,916	19.743
317	596.585,804 635.029,806	318	596.592,443 635.027,271	7.107
320	596.605,559 635.022,264	321	596.606,207 635.022,016	0.693
323	596.621,664 635.016,115	324	596.631,835 635.012,232	10.887
326	596.695,516 634.988,138	327	596.714,894 634.980,519	20.822
329	596.721,14 634.985,789	330	596.738,992 634.981,419	18.379
332	596.758,457 634.977,698	333	596.764,004 634.976,637	5.647
335	596.776,777 634.974,997	336	596.800,909 635.004,904	38.429
338	596.769,02 635.036,082	339	596.892,024 635.172,674	183.813
341	597.006,873 635.191,249	342	597.060,993 635.164,886	60.2
344	597.141,509 635.123,611	345	597.155,77 635.111,688	18.589
347	597.179,535 635.089,989	348	597.188,27 635.083,985	10.599
350	597.205,702 635.074,343	351	597.208,111 635.077,589	4.042
353	597.234,443 635.108,026	354	597.243,05 635.123,343	17.57
356	597.228,881 635.135,571	357	597.219,117 635.139,62	10.57
359	597.210,939 635.144,589	360	597.210,483 635.145,12	0.7
362	597.196,689 635.155,757	363	597.193,32 635.158,991	4.67
365	597.193,387 635.168,484	366	597.189,305 635.173,181	6.223
368	597.181,737 635.181,164	369	597.181,428 635.181,5	0.456
371	597.171,596 635.195,198	372	597.170,382 635.200,983	5.911
374	597.166,662 635.216,408	375	597.164,901 635.222,505	6.346
377	597.163,025 635.232,353	378	597.162,416 635.236,357	4.05
380	597.143,146 635.275,65	381	597.137,512 635.284,583	10.562
383	597.123,001 635.308,916	384	597.112,345 635.325,207	19.467
386	597.102,575 635.338,977	387	597.099,82 635.348,176	9.603
389	597.095,855 635.354,471	390	597.094,052 635.359,561	5.4
392	597.085,867 635.373,688	393	597.084,098 635.378,457	5.086
395	597.068,429 635.415,309	396	597.063,324 635.427,088	12.838
398	597.056,144 635.445,781	399	597.050,45 635.460,074	15.385

Punct început	X / Y	Punct sfârşit	X / Y	Lungime segment
303	596.470,001 635.118,131	304	596.470,448 635.118,069	0.451
306	596.482,056 635.107,492	307	596.488,656 635.101,478	8.929
309	596.513,487 635.078,852	310	596.532,348 635.061,666	25.516
312	596.542,371 635.052,533	313	596.552,434 635.043,364	13.614
315	596.572,422 635.034,916	316	596.579,148 635.032,348	7.2
318	596.592,443 635.027,271	319	596.593,288 635.026,949	0.904
321	596.606,207 635.022,016	322	596.612,046 635.019,787	6.251
324	596.631,835 635.012,232	325	596.643,101 635.007,93	12.059
327	596.714,894 634.980,519	328	596.720,302 634.985,994	7.696
330	596.738,992 634.981,419	331	596.749,881 634.979,337	11.086
333	596.764,004 634.976,637	334	596.770,827 634.975,761	6.879
336	596.800,909 635.004,904	337	596.807,365 635.012,177	9.725
339	596.892,024 635.172,674	340	596.947,896 635.231,795	81.344
342	597.060,993 635.164,886	343	597.104,324 635.139,234	50.355
345	597.155,77 635.111,688	346	597.163,315 635.105,132	9.995
348	597.188,27 635.083,985	349	597.203,117 635.071,923	19.129
351	597.208,111 635.077,589	352	597.224,122 635.093,766	22.761
354	597.243,05 635.123,343	355	597.238,407 635.133,381	11.06
357	597.219,117 635.139,62	358	597.212,544 635.143,399	7.582
360	597.210,483 635.145,12	361	597.201,643 635.151,403	10.845
363	597.193,32 635.158,991	364	597.189,33 635.164,544	6.838
366	597.189,305 635.173,181	367	597.187,323 635.175,397	2.973
369	597.181,428 635.181,5	370	597.173,433 635.190,222	11.832
372	597.170,382 635.200,983	373	597.168,301 635.210,891	10.124
375	597.164,901 635.222,505	376	597.164,104 635.225,264	2.871
378	597.162,416 635.236,357	379	597.152,855 635.260,256	25.74
381	597.137,512 635.284,583	382	597.131,771 635.293,304	10.441
384	597.112,345 635.325,207	385	597.105,695 635.333,969	11.0
387	597.099,82 635.348,176	388	597.098,238 635.350,525	2.832
390	597.094,052 635.359,561	391	597.089,282 635.367,389	9.167
393	597.084,098 635.378,457	394	597.080,351 635.388,561	10.777
396	597.063,324 635.427,088	397	597.062,221 635.429,17	2.356
399	597.050,45 635.460,074	400	597.050,165 635.459,874	0.349

Document care conține date cu caracter personal, protejat de prevederile Regulamentului (UE) nr. 679/2016 și Legii 190/2018

Punct început	X / Y	Punct sfârşit	X / Y	Lungime segment
400	597.050,165 635.459,874	401	597.049,385 635.461,711	1.996
403	597.041,358 635.474,06	404	597.033,094 635.487,413	15.704
406	597.021,766 635.497,918	407	597.009,655 635.506,657	14.935
409	596.976,682 635.529,356	410	596.969,714 635.534,106	8.433
412	596.936,118 635.560,114	413	596.934,283 635.561,451	2.27
415	596.908,142 635.580,492	416	596.889,753 635.593,087	22.288
418	596.857,394 635.615,25	419	596.843,64 635.624,67	16.67
421	596.816,332 635.642,883	422	596.809,053 635.647,691	8.724
424	596.768,394 635.674,829	425	596.763,983 635.678,966	6.048
427	596.750,03 635.691,073	428	596.747,473 635.697,517	6.933
430	596.741,009 635.717,019	431	596.740,72 635.725,281	8.267
433	596.742,133 635.743,126	434	596.742,144 635.747,268	4.142
436	596.749,185 635.781,647	437	596.750,033 635.784,111	2.606
439	596.754,657 635.792,594	440	596.765,518 635.800,724	13.567
442	596.655,278 636.125,066	443	596.654,742 636.126,642	1.665
445	596.629,241 636.166,406	446	596.620,209 636.176,605	13.623
448	596.610,942 636.172,296	449	596.610,556 636.172,116	0.426
451	596.587,063 636.134,8	452	596.523,599 636.133,99	63.469
454	596.509,48 636.156,804	455	596.511,228 636.167,097	10.44
457	596.502,576 636.169,012	458	596.499,162 636.169,589	3.462
460	596.487,73 636.188,838	461	596.475,993 636.189,481	11.754
463	596.452,127 636.188,853	1	596.450,953 636.182,354	6.604

Punct început	X / Y	Punct sfârşit	X / Y	Lungime segment
401	597.049,385 635.461,711	402	597.042,193 635.472,71	13.142
404	597.033,094 635.487,413	405	597.031,144 635.490,573	3.713
407	597.009,655 635.506,657	408	597.004,463 635.510,401	6.401
410	596.969,714 635.534,106	411	596.948,25 635.550,637	27.092
413	596.934,283 635.561,451	414	596.923,135 635.569,571	13.792
416	596.889,753 635.593,087	417	596.877,291 635.601,622	15.105
419	596.843,64 635.624,67	420	596.837,738 635.628,606	7.094
422	596.809,053 635.647,691	423	596.786,393 635.662,658	27.156
425	596.763,983 635.678,966	426	596.754,698 635.686,501	11.957
428	596.747,473 635.697,517	429	596.742,102 635.711,452	14.934
431	596.740,72 635.725,281	432	596.741,61 635.733,611	8.377
434	596.742,144 635.747,268	435	596.746,753 635.775,25	28.359
437	596.750,033 635.784,111	438	596.750,448 635.788,108	4.019
440	596.765,518 635.800,724	441	596.663,81 636.099,962	316.05
443	596.654,742 636.126,642	444	596.649,867 636.124,909	5.174
446	596.620,209 636.176,605	447	596.617,846 636.175,506	2.606
449	596.610,556 636.172,116	450	596.609,883 636.171,805	0.741
452	596.523,599 636.133,99	453	596.514,195 636.146,284	15.478
455	596.511,228 636.167,097	456	596.507,88 636.168,304	3.559
458	596.499,162 636.169,589	459	596.484,985 636.172,028	14.386
461	596.475,993 636.189,481	462	596.460,418 636.189,071	15.58

Punct început	X / Y	Punct sfârşit	X / Y	Lungime segment
402	597.042,193 635.472,71	403	597.041,358 635.474,06	1.587
405	597.031,144 635.490,573	406	597.021,766 635.497,918	11.912
408	597.004,463 635.510,401	409	596.976,682 635.529,356	33.631
411	596.948,25 635.550,637	412	596.936,118 635.560,114	15.395
414	596.923,135 635.569,571	415	596.908,142 635.580,492	18.549
417	596.877,291 635.601,622	418	596.857,394 635.615,25	24.117
420	596.837,738 635.628,606	421	596.816,332 635.642,883	25.73
423	596.786,393 635.662,658	424	596.768,394 635.674,829	21.728
426	596.754,698 635.686,501	427	596.750,03 635.691,073	6.534
429	596.742,102 635.711,452	430	596.741,009 635.717,019	5.674
432	596.741,61 635.733,611	433	596.742,133 635.743,126	9.53
435	596.746,753 635.775,25	436	596.749,185 635.781,647	6.844
438	596.750,448 635.788,108	439	596.754,657 635.792,594	6.151
441	596.663,81 636.099,962	442	596.655,278 636.125,066	26.515
444	596.649,867 636.124,909	445	596.629,241 636.166,406	46.34
447	596.617,846 636.175,506	448	596.610,942 636.172,296	7.614
450	596.609,883 636.171,805	451	596.587,063 636.134,8	43.476
453	596.514,195 636.146,284	454	596.509,48 636.156,804	11.528
456	596.507,88 636.168,304	457	596.502,576 636.169,012	5.351
459	596.484,985 636.172,028	460	596.487,73 636.188,838	17.033
462	596.460,418 636.189,071	463	596.452,127 636.188,853	8.294

**** Lungimile segmentelor sunt determinate în planul de proiecţie Stereo 70 şi sunt rotunjite la 1 milimetru.**
***** Distanţa dintre puncte este formată din segmente cumulate ce sunt mai mici decât valoarea 1 milimetru.**

Document care conține date cu caracter personal, protejat de prevederile Regulamentului (UE) nr. 679/2016 și Legii 190/2018

DATE DESPRE IMOBILUL NR. 8741

Oficiul de Cadastru şi Publicitate Imobiliară NEAMT
Biroul de Cadastru şi Publicitate Imobiliară Targu-Neamt

A. Partea I. Descrierea imobilului

TEREN Extravilan

Adresa: Jud. Neamt, tarla Tihărăi

Nr. Crt	Nr cadastral Nr. topografic	Suprafaţa* (mp)	Observaţii / Referinţe
A1	51508	Din acte: 3.770.000 Masurata: 107.475	Sector cadastral:109 Teren neimprejmuit; PARTE DIN CF 51508. DIFERENȚA DE SUPRAFAȚĂ SE REGĂSESTE LA ID 8740, S109

B. Partea II. Proprietari şi acte

Inscrieri privitoare la dreptul de proprietate şi alte drepturi reale		Referinţe
10185 / 12/06/2013		
Act Administrativ nr. 1356, din 27/12/2001 emis de Guvernul Romaniei (anexa 74 la HCL 20 din 18.08.1999, adresa nr.2792/11.06.2013 Primaria Vanatori Neamt);		
B1	Intabulare, drept de PROPRIETATE, dobandit prin Lege, cota actuala 1/1	A1
	1) **COMUNA VÂNĂTORI NEAMŢ**, CIF:2614279, domeniul public	

C. Partea III. SARCINI .

Inscrieri privind dezmembramintele dreptului de proprietate, drepturi reale de garanţie şi sarcini	Referinţe
NU SUNT	

Anexa Nr. 1 La Partea I

Teren

Nr cadastral	Suprafaţa (mp)*	Observaţii / Referinţe
51508	Din acte: 3.770.000 Masurata: 107.475	PARTE DIN CF 51508. DIFERENȚA DE SUPRAFAȚĂ SE REGĂSESTE LA ID 8740, S109

* Suprafaţa este determinată in planul de proiecţie Stereo 70.

DETALII LINIARE IMOBIL

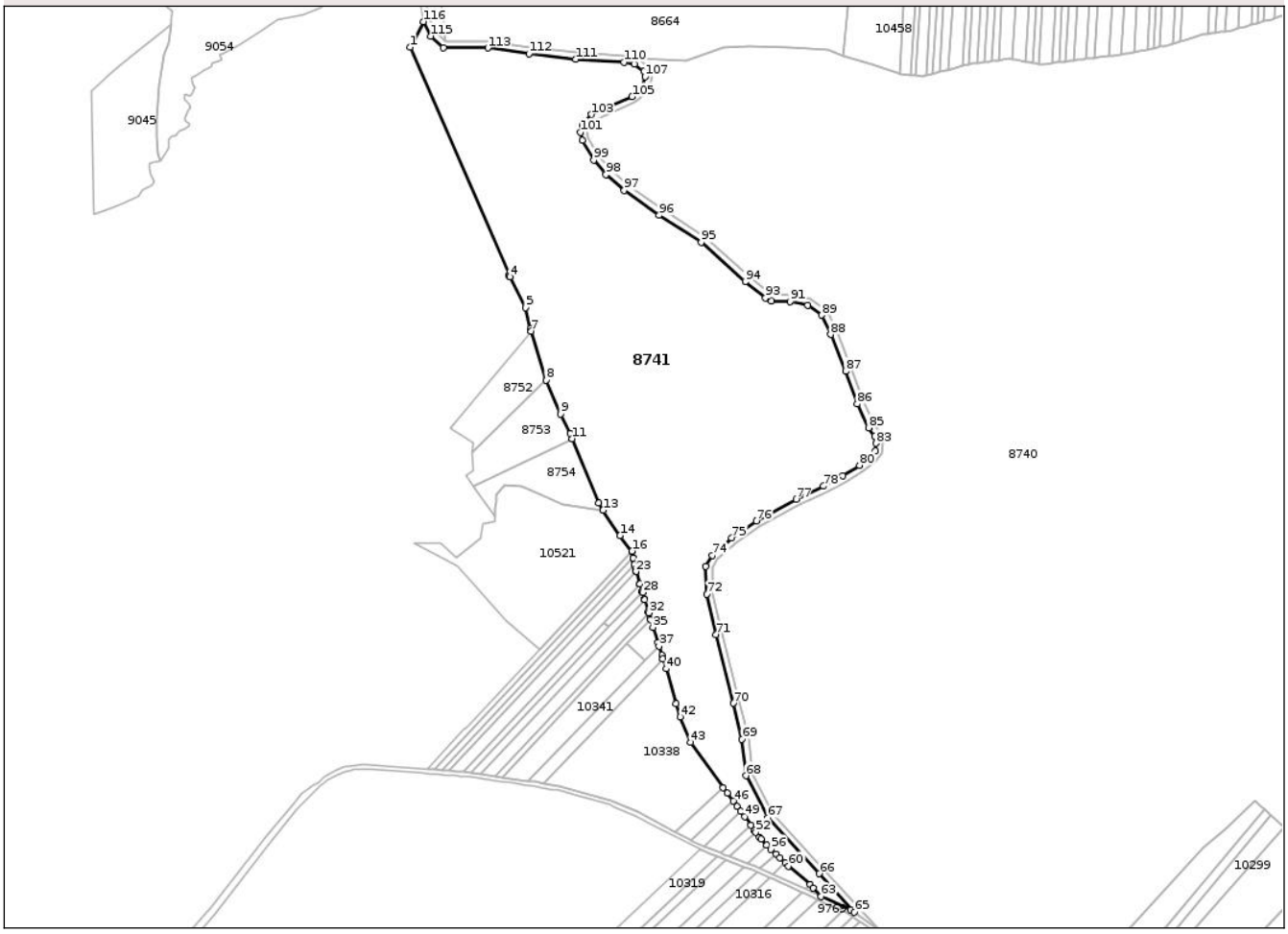

Date referitoare la teren

Crt	Categorie folosință	Intra vilan	Suprafaţa (mp)	Tarla	Parcelă	Nr. topo	Observaţii / Referinţe
1	pasune	NU	75.475	60	744	-	
2	drum	NU	1.278	60	750	-	DE 750
3	pasune	NU	30.722	60	742	-	PĂȘUNE CU TUFĂRIȘ

Lungime Segmente

1) Valorile lungimilor segmentelor sunt obţinute din proiecţie în plan.

Punct început	X / Y	Punct sfârşit	X / Y	Lungime segment
1	595.288,19 636.103,516	2	595.379,482 635.893,444	229.051
4	595.380,183 635.891,833	5	595.394,571 635.863,41	31.858
7	595.400,012 635.841,77	8	595.413,696 635.796,837	46.971

Punct început	X / Y	Punct sfârşit	X / Y	Lungime segment
2	595.379,482 635.893,444	3	595.379,873 635.892,546	0.98
5	595.394,571 635.863,41	6	595.399,256 635.844,252	19.722
8	595.413,696 635.796,837	9	595.426,857 635.765,567	33.926

Punct început	X / Y	Punct sfârşit	X / Y	Lungime segment
3	595.379,873 635.892,546	4	595.380,183 635.891,833	0.777
6	595.399,256 635.844,252	7	595.400,012 635.841,77	2.594
9	595.426,857 635.765,567	10	595.435,758 635.747,706	19.956

Document care conține date cu caracter personal, protejat de prevederile Regulamentului (UE) nr. 679/2016 și Legii 190/2018

Punct început	X / Y	Punct sfârşit	X / Y	Lungime segment
10	595.435,758 635.747,706	11	595.437,798 635.742,692	5.413
13	595.466,255 635.676,906	14	595.481,843 635.653,495	28.126
16	595.492,812 635.639,15	17	595.493,998 635.632,967	6.295
19	595.495,195 635.626,725	20	595.495,221 635.626,589	0.138
22	595.496,563 635.620,592	23	595.496,62 635.620,408	0.192
25	595.500,233 635.608,744	26	595.502,246 635.602,248	6.801
28	595.502,602 635.601,099	29	595.504,406 635.594,937	6.421
31	595.507,897 635.583,008	32	595.508,081 635.582,377	0.657
34	595.509,889 635.576,199	35	595.512,018 635.568,926	7.578
37	595.517,671 635.551,529	38	595.520,344 635.543,302	8.65
40	595.524,351 635.530,686	41	595.533,526 635.498,328	33.633
43	595.546,782 635.462,711	44	595.576,897 635.421,393	51.128
46	595.586,127 635.408,729	47	595.589,822 635.403,659	6.274
49	595.596,646 635.394,297	50	595.602,34 635.386,484	9.669
52	595.606,974 635.380,126	53	595.610,34 635.375,507	5.715
55	595.617,204 635.368,299	56	595.621,115 635.364,499	5.453
58	595.629,366 635.356,48	59	595.633,988 635.351,989	6.445
61	595.656,79 635.331,764	62	595.660,103 635.328,872	4.398
64	595.694,424 635.308,374	65	595.697,764 635.306,287	3.939
67	595.617,896 635.393,208	68	595.597,758 635.432,148	43.838
70	595.586,325 635.499,017	71	595.570,218 635.561,988	64.998
73	595.560,763 635.625,252	74	595.566,8 635.635,364	11.777
76	595.607,738 635.666,959	77	595.644,292 635.687,154	41.762
79	595.687,249 635.708,599	80	595.702,478 635.718,27	18.04
82	595.717,366 635.731,723	83	595.717,921 635.738,432	6.733
85	595.710,828 635.752,707	86	595.700,546 635.774,869	24.431
88	595.675,905 635.838,776	89	595.667,664 635.856,61	19.645
91	595.638,524 635.869,2	92	595.621,589 635.869,9	16.95
94	595.597,185 635.887,482	95	595.556,569 635.923,863	54.528
97	595.485,635 635.971,541	98	595.468,751 635.986,32	22.439
100	595.446,918 636.017,582	101	595.445,401 636.025,231	7.797
103	595.455,44 636.041,532	104	595.471,442 636.048,326	17.385
106	595.502,619 636.066,244	107	595.504,982 636.076,255	10.286

Punct început	X / Y	Punct sfârşit	X / Y	Lungime segment
11	595.437,798 635.742,692	12	595.461,902 635.683,454	63.954
14	595.481,843 635.653,495	15	595.492,811 635.639,152	18.056
17	595.493,998 635.632,967	18	595.494,011 635.632,9	0.069
20	595.495,221 635.626,589	21	595.496,059 635.622,219	4.45
23	595.496,62 635.620,408	24	595.500,147 635.609,025	11.917
26	595.502,246 635.602,248	27	595.502,354 635.601,899	0.365
29	595.504,406 635.594,937	30	595.504,508 635.594,587	0.364
32	595.508,081 635.582,377	33	595.509,684 635.576,901	5.705
35	595.512,018 635.568,926	36	595.516,591 635.554,853	14.798
38	595.520,344 635.543,302	39	595.521,404 635.540,042	3.428
41	595.533,526 635.498,328	42	595.537,534 635.486,502	12.487
44	595.576,897 635.421,393	45	595.580,681 635.416,201	6.424
47	595.589,822 635.403,659	48	595.593,074 635.399,198	5.52
50	595.602,34 635.386,484	51	595.605,786 635.381,756	5.85
53	595.610,34 635.375,507	54	595.611,684 635.373,664	2.281
56	595.621,115 635.364,499	57	595.625,611 635.360,129	6.27
59	595.633,988 635.351,989	60	595.637,26 635.348,809	4.563
62	595.660,103 635.328,872	63	595.667,076 635.320,914	10.581
65	595.697,764 635.306,287	66	595.665,414 635.341,892	48.107
68	595.597,758 635.432,148	69	595.594,154 635.465,894	33.938
71	595.570,218 635.561,988	72	595.561,626 635.599,461	38.446
74	595.566,8 635.635,364	75	595.584,587 635.651,312	23.89
77	595.644,292 635.687,154	78	595.669,435 635.699,01	27.797
80	595.702,478 635.718,27	81	595.713,172 635.726,481	13.483
83	595.717,921 635.738,432	84	595.716,368 635.744,926	6.677
86	595.700,546 635.774,869	87	595.689,759 635.804,984	31.989
89	595.667,664 635.856,61	90	595.654,786 635.865,653	15.735
92	595.621,589 635.869,9	93	595.615,78 635.872,435	6.339
95	595.556,569 635.923,863	96	595.517,823 635.948,71	46.028
98	595.468,751 635.986,32	99	595.457,411 635.999,541	17.419
101	595.445,401 636.025,231	102	595.447,225 636.031,753	6.773
104	595.471,442 636.048,326	105	595.492,981 636.057,918	23.578
107	595.504,982 636.076,255	108	595.503,655 636.081,379	5.293

Punct început	X / Y	Punct sfârşit	X / Y	Lungime segment
12	595.461,902 635.683,454	13	595.466,255 635.676,906	7.863
15	595.492,811 635.639,152	16	595.492,812 635.639,15	0.002
18	595.494,011 635.632,9	19	595.495,195 635.626,725	6.287
21	595.496,059 635.622,219	22	595.496,563 635.620,592	1.704
24	595.500,147 635.609,025	25	595.500,233 635.608,744	0.293
27	595.502,354 635.601,899	28	595.502,602 635.601,099	0.838
30	595.504,508 635.594,587	31	595.507,897 635.583,008	12.065
33	595.509,684 635.576,901	34	595.509,889 635.576,199	0.732
36	595.516,591 635.554,853	37	595.517,671 635.551,529	3.495
39	595.521,404 635.540,042	40	595.524,351 635.530,686	9.81
42	595.537,534 635.486,502	43	595.546,782 635.462,711	25.525
45	595.580,681 635.416,201	46	595.586,127 635.408,729	9.246
48	595.593,074 635.399,198	49	595.596,646 635.394,297	6.064
51	595.605,786 635.381,756	52	595.606,974 635.380,126	2.017
54	595.611,684 635.373,664	55	595.617,204 635.368,299	7.698
57	595.625,611 635.360,129	58	595.629,366 635.356,48	5.235
60	595.637,26 635.348,809	61	595.656,79 635.331,764	25.922
63	595.667,076 635.320,914	64	595.694,424 635.308,374	30.087
66	595.665,414 635.341,892	67	595.617,896 635.393,208	69.938
69	595.594,154 635.465,894	70	595.586,325 635.499,017	34.036
72	595.561,626 635.599,461	73	595.560,763 635.625,252	25.805
75	595.584,587 635.651,312	76	595.607,738 635.666,959	27.943
78	595.669,435 635.699,01	79	595.687,249 635.708,599	20.231
81	595.713,172 635.726,481	82	595.717,366 635.731,723	6.713
84	595.716,368 635.744,926	85	595.710,828 635.752,707	9.551
87	595.689,759 635.804,984	88	595.675,905 635.838,776	36.522
90	595.654,786 635.865,653	91	595.638,524 635.869,2	16.644
93	595.615,78 635.872,435	94	595.597,185 635.887,482	23.92
96	595.517,823 635.948,71	97	595.485,635 635.971,541	39.463
99	595.457,411 635.999,541	100	595.446,918 636.017,582	20.871
102	595.447,225 636.031,753	103	595.455,44 636.041,532	12.772
105	595.492,981 636.057,918	106	595.502,619 636.066,244	12.736
108	595.503,655 636.081,379	109	595.495,236 636.087,975	10.696

Document care conține date cu caracter personal, protejat de prevederile Regulamentului (UE) nr. 679/2016 și Legii 190/2018

Punct început	X / Y	Punct sfârşit	X / Y	Lungime segment
109	595.495,236 636.087,975	110	595.485,424 636.089,645	9.953
112	595.397,839 636.097,717	113	595.359,964 636.102,905	38.229
115	595.307,447 636.113,894	116	595.300,716 636.127,122	14.842

Punct început	X / Y	Punct sfârşit	X / Y	Lungime segment
110	595.485,424 636.089,645	111	595.441,1 636.092,44	44.412
113	595.359,964 636.102,905	114	595.318,927 636.103,16	41.037
116	595.300,716 636.127,122	1	595.288,19 636.103,516	26.724

Punct început	X / Y	Punct sfârşit	X / Y	Lungime segment
111	595.441,1 636.092,44	112	595.397,839 636.097,717	43.582
114	595.318,927 636.103,16	115	595.307,447 636.113,894	15.716

**** Lungimile segmentelor sunt determinate în planul de proiecţie Stereo 70 şi sunt rotunjite la 1 milimetru.**
***** Distanţa dintre puncte este formată din segmente cumulate ce sunt mai mici decât valoarea 1 milimetru.**

Document care conține date cu caracter personal, protejat de prevederile Regulamentului (UE) nr. 679/2016 și Legii 190/2018

DATE DESPRE IMOBILUL NR. 8756

Oficiul de Cadastru şi Publicitate Imobiliară NEAMT
Biroul de Cadastru şi Publicitate Imobiliară Targu-Neamt

A. Partea I. Descrierea imobilului

TEREN Extravilan

Adresa: Jud. Neamt

Nr. Crt	Nr cadastral Nr. topografic	Suprafaţa* (mp)	Observaţii / Referinţe
A1		2.600	Sector cadastral:109 Teren neimprejmuit;

B. Partea II. Proprietari şi acte

Inscrieri privitoare la dreptul de proprietate şi alte drepturi reale		Referinţe
/		
Act Notarial nr. CM NR.2, din 02/04/2013 emis de NP LAURA ANDRONACHE;		
B1	Intabulare, drept de PROPRIETATE, dobandit prin Succesiune, cota actuala 1/3	A1
	1) **CUCOȘ DUMITRIȚA**	
B2	Intabulare, drept de PROPRIETATE, dobandit prin Succesiune, cota actuala 1/3	A1
	1) **AMARIEI TEODORA**	
B3	Intabulare, drept de PROPRIETATE, dobandit prin Succesiune, cota actuala 1/3	A1
	1) **AMARIEI MIHAI**	

C. Partea III. SARCINI .

Inscrieri privind dezmembramintele dreptului de proprietate, drepturi reale de garanţie şi sarcini	Referinţe
NU SUNT	

Anexa Nr. 1 La Partea I

Teren

Nr cadastral	Suprafaţa (mp)*	Observaţii / Referinţe
	2.600	

* Suprafaţa este determinată in planul de proiecţie Stereo 70.

DETALII LINIARE IMOBIL

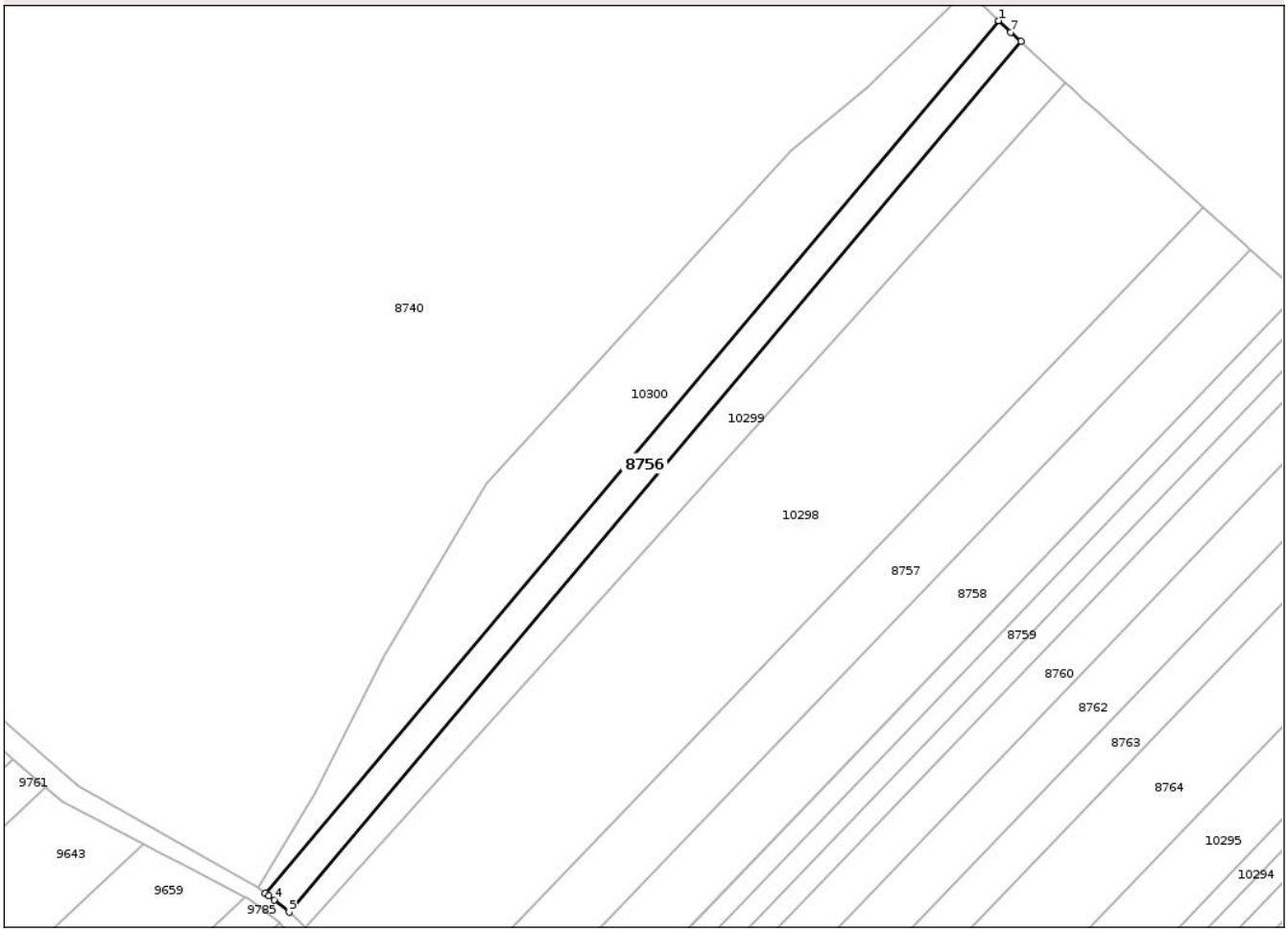

Date referitoare la teren

Crt	Categorie folosință	Intra vilan	Suprafaţa (mp)	Tarla	Parcelă	Nr. topo	Observaţii / Referinţe
1	faneata	NU	2.600	61	774/66	-	

Lungime Segmente
1) Valorile lungimilor segmentelor sunt obţinute din proiecţie în plan.

Punct început	X / Y	Punct sfârşit	X / Y	Lungime segment (** (m)
1	596.075,97 635.401,215	2	595.874,846 635.162,113	312.443
2	595.874,846 635.162,113	3	595.875,846 635.161,338	1.265
3	595.875,846 635.161,338	4	595.877,225 635.160,221	1.774
4	595.877,225 635.160,221	5	595.881,337 635.156,89	5.293
5	595.881,337 635.156,89	6	596.082,098 635.395,562	311.881

Document care conține date cu caracter personal, protejat de prevederile Regulamentului (UE) nr. 679/2016 și Legii 190/2018

Punct început	X / Y	Punct sfârşit	X / Y	Lungime segment (** (m)
6	596.082,098 635.395,562	7	596.079,396 635.398,055	3.677
7	596.079,396 635.398,055	1	596.075,97 635.401,215	4.661

** Lungimile segmentelor sunt determinate în planul de proiecţie Stereo 70 şi sunt rotunjite la 1 milimetru.
*** Distanţa dintre puncte este formată din segmente cumulate ce sunt mai mici decât valoarea 1 milimetru.

Document care conține date cu caracter personal, protejat de prevederile Regulamentului (UE) nr. 679/2016 și Legii 190/2018

DATE DESPRE IMOBILUL NR. 8757

Oficiul de Cadastru şi Publicitate Imobiliară NEAMT
Biroul de Cadastru şi Publicitate Imobiliară Targu-Neamt

A. Partea I. Descrierea imobilului

TEREN Extravilan

Adresa: Jud. Neamt

Nr. Crt	Nr cadastral Nr. topografic	Suprafaţa* (mp)	Observaţii / Referinţe
A1		5.400	Sector cadastral:109 Teren neimprejmuit;

B. Partea II. Proprietari şi acte

Inscrieri privitoare la dreptul de proprietate şi alte drepturi reale		Referinţe
/		
Act Administrativ nr. 73/290, din 21/05/1997 emis de CJPSDPAT NEAMȚ;		
B1	Intabulare, drept de PROPRIETATE, dobandit prin Reconstituire, cota actuala 1/1	A1
	1) **TIMOFTE GR IOAN**, LIPSĂ CNP	

C. Partea III. SARCINI .

Inscrieri privind dezmembramintele dreptului de proprietate, drepturi reale de garanţie şi sarcini	Referinţe
NU SUNT	

Document care conține date cu caracter personal, protejat de prevederile Regulamentului (UE) nr. 679/2016 și Legii 190/2018

Anexa Nr. 1 La Partea I

Teren

Nr cadastral	Suprafaţa (mp)*	Observaţii / Referinţe
	5.400	

* Suprafaţa este determinată in planul de proiecţie Stereo 70.

DETALII LINIARE IMOBIL

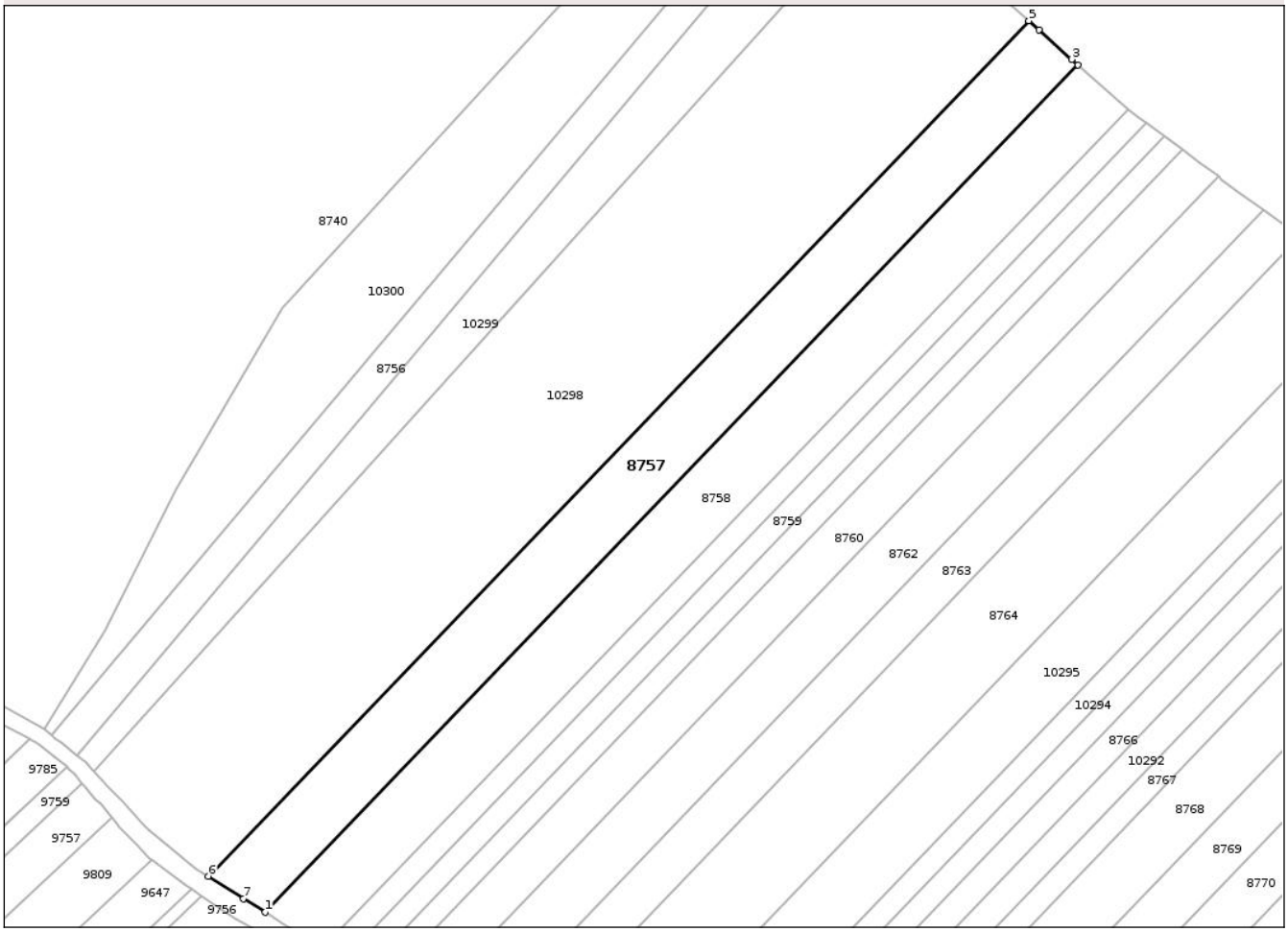

Date referitoare la teren

Crt	Categorie folosință	Intra vilan	Suprafaţa (mp)	Tarla	Parcelă	Nr. topo	Observaţii / Referinţe
1	faneata	NU	5.400	61	774/64	-	

Lungime Segmente
1) Valorile lungimilor segmentelor sunt obţinute din proiecţie în plan.

Punct început	X / Y	Punct sfârşit	X / Y	Lungime segment (** (m)
1	595.931,019 635.115,616	2	596.145,131 635.338,574	309.119
2	596.145,131 635.338,574	3	596.143,511 635.340,024	2.174
3	596.143,511 635.340,024	4	596.134,832 635.347,793	11.648
4	596.134,832 635.347,793	5	596.132,169 635.350,176	3.574
5	596.132,169 635.350,176	6	595.915,992 635.125,066	312.101

Document care conține date cu caracter personal, protejat de prevederile Regulamentului (UE) nr. 679/2016 și Legii 190/2018

Punct început	X / Y	Punct sfârşit	X / Y	Lungime segment (** (m)
6	595.915,992 635.125,066	7	595.925,332 635.119,192	11.034
7	595.925,332 635.119,192	1	595.931,019 635.115,616	6.718

** Lungimile segmentelor sunt determinate în planul de proiecţie Stereo 70 şi sunt rotunjite la 1 milimetru.
*** Distanţa dintre puncte este formată din segmente cumulate ce sunt mai mici decât valoarea 1 milimetru.

Document care conține date cu caracter personal, protejat de prevederile Regulamentului (UE) nr. 679/2016 și Legii 190/2018

DATE DESPRE IMOBILUL NR. 8758

Oficiul de Cadastru şi Publicitate Imobiliară NEAMT
Biroul de Cadastru şi Publicitate Imobiliară Targu-Neamt

A. Partea I. Descrierea imobilului

TEREN Extravilan

Adresa: Jud. Neamt

Nr. Crt	Nr cadastral Nr. topografic	Suprafaţa* (mp)	Observaţii / Referinţe
A1		5.400	Sector cadastral:109 Teren neimprejmuit;

B. Partea II. Proprietari şi acte

Inscrieri privitoare la dreptul de proprietate şi alte drepturi reale		Referinţe
/		
Act Administrativ nr. 73/14, din 21/05/1997 emis de CJPSDPAT NEAMȚ;		
B1	Intabulare, drept de PROPRIETATE, dobandit prin Reconstituire, cota actuala 1/1	A1
	1) **AVACARIȚEI C ION**, LIPSĂ CNP	

C. Partea III. SARCINI .

Inscrieri privind dezmembramintele dreptului de proprietate, drepturi reale de garanţie şi sarcini	Referinţe
NU SUNT	

Document care conține date cu caracter personal, protejat de prevederile Regulamentului (UE) nr. 679/2016 și Legii 190/2018

Anexa Nr. 1 La Partea I

Teren

Nr cadastral	Suprafaţa (mp)*	Observaţii / Referinţe
	5.400	

* Suprafaţa este determinată in planul de proiecţie Stereo 70.

DETALII LINIARE IMOBIL

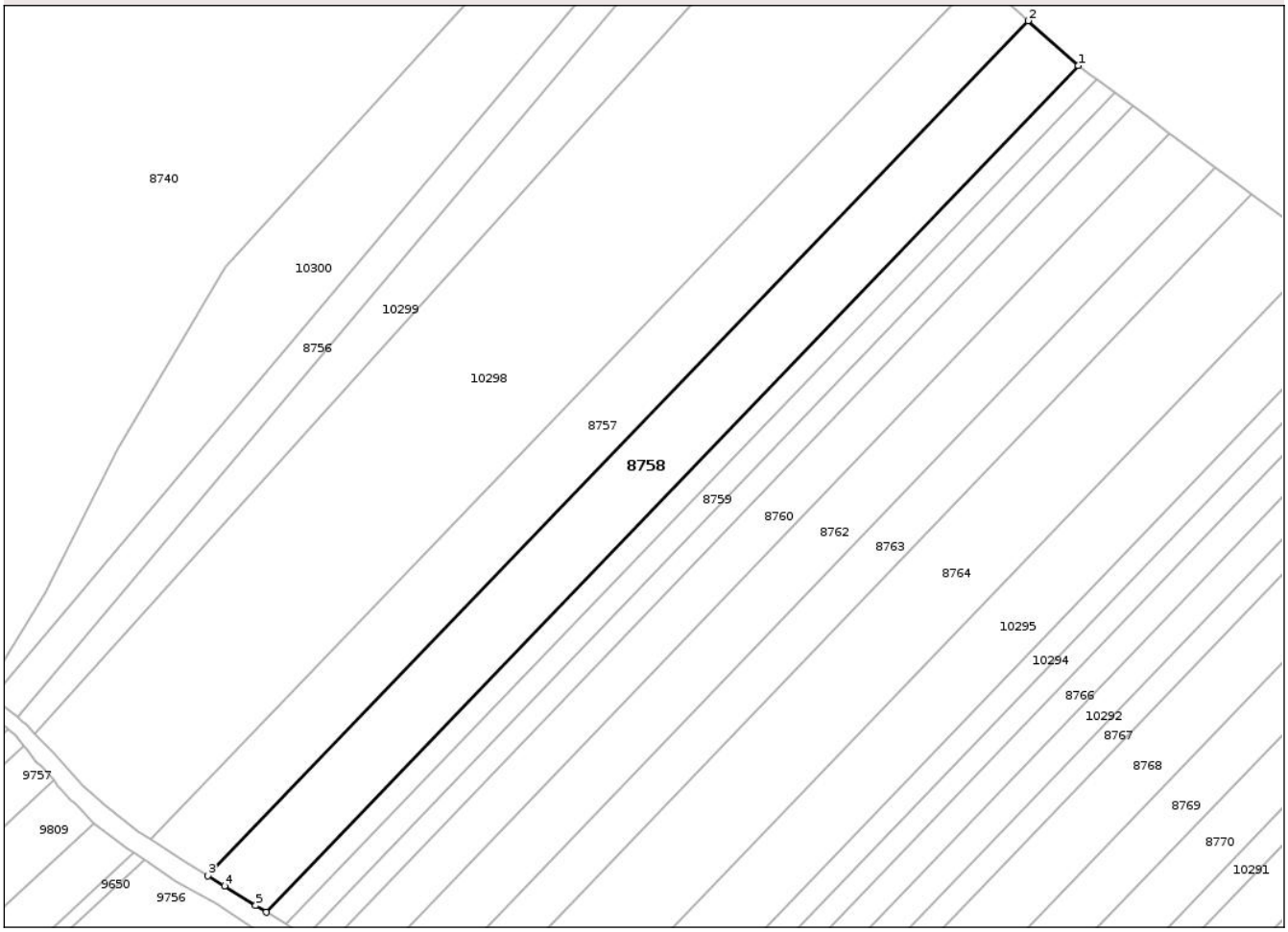

Date referitoare la teren

Crt	Categorie folosință	Intra vilan	Suprafaţa (mp)	Tarla	Parcelă	Nr. topo	Observaţii / Referinţe
1	pasune	NU	5.400	61	774/63	-	

Lungime Segmente
1) Valorile lungimilor segmentelor sunt obţinute din proiecţie în plan.

Punct început	X / Y	Punct sfârşit	X / Y	Lungime segment (** (m)
1	596.158,219 635.326,859	2	596.145,131 635.338,574	17.565
2	596.145,131 635.338,574	3	595.931,019 635.115,616	309.119
3	595.931,019 635.115,616	4	595.935,354 635.112,889	5.121
4	595.935,354 635.112,889	5	595.943,468 635.107,786	9.585
5	595.943,468 635.107,786	6	595.946,195 635.106,074	3.22

Document care conține date cu caracter personal, protejat de prevederile Regulamentului (UE) nr. 679/2016 și Legii 190/2018

Punct început	X / Y	Punct sfârşit	X / Y	Lungime segment (** (m)
6	595.946,195 635.106,074	1	596.158,219 635.326,859	306.105

** Lungimile segmentelor sunt determinate în planul de proiecţie Stereo 70 şi sunt rotunjite la 1 milimetru.
*** Distanţa dintre puncte este formată din segmente cumulate ce sunt mai mici decât valoarea 1 milimetru.

Document care conține date cu caracter personal, protejat de prevederile Regulamentului (UE) nr. 679/2016 și Legii 190/2018

DATE DESPRE IMOBILUL NR. 8759

Oficiul de Cadastru şi Publicitate Imobiliară NEAMT
Biroul de Cadastru şi Publicitate Imobiliară Targu-Neamt

A. Partea I. Descrierea imobilului

TEREN Extravilan

Adresa: Jud. Neamt

Nr. Crt	Nr cadastral Nr. topografic	Suprafaţa* (mp)	Observaţii / Referinţe
A1		1.800	Sector cadastral:109 Teren neimprejmuit;

B. Partea II. Proprietari şi acte

Inscrieri privitoare la dreptul de proprietate şi alte drepturi reale		Referinţe
/		
Act Administrativ nr. 73/325, din 04/03/1997 emis de CJPSDPAT NEAMȚ;		
B1	Intabulare, drept de PROPRIETATE, dobandit prin Reconstituire, cota actuala 1/1	A1
	1) **URZICA V ȘTEFAN**, LIPSĂ CNP	

C. Partea III. SARCINI .

Inscrieri privind dezmembramintele dreptului de proprietate, drepturi reale de garanţie şi sarcini	Referinţe
NU SUNT	

Document care conține date cu caracter personal, protejat de prevederile Regulamentului (UE) nr. 679/2016 și Legii 190/2018

Anexa Nr. 1 La Partea I

Teren

Nr cadastral	Suprafaţa (mp)*	Observaţii / Referinţe
	1.800	

* Suprafaţa este determinată in planul de proiecţie Stereo 70.

DETALII LINIARE IMOBIL

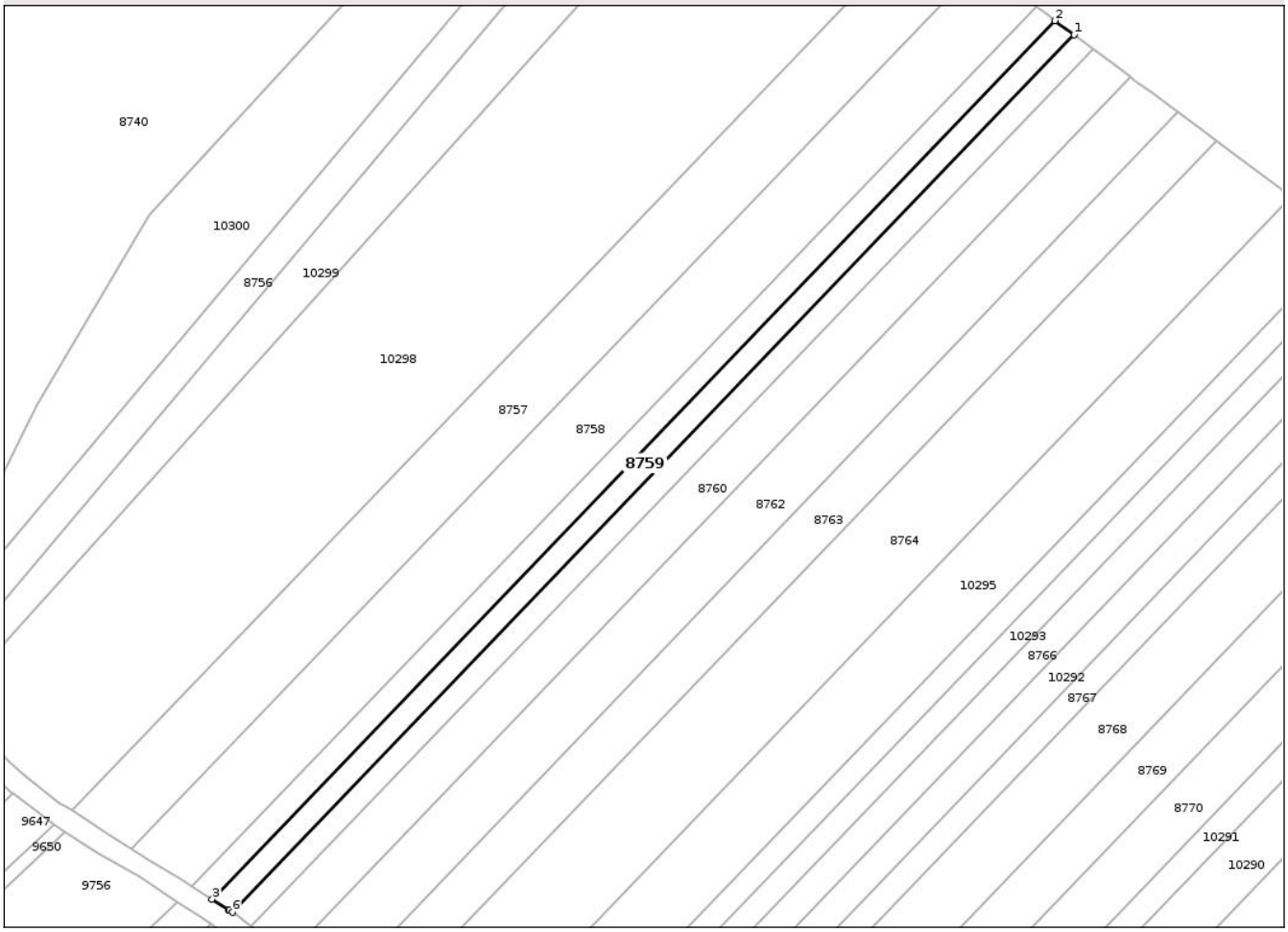

Date referitoare la teren

Crt	Categorie folosință	Intra vilan	Suprafaţa (mp)	Tarla	Parcelă	Nr. topo	Observaţii / Referinţe
1	pasune	NU	1.800	61	774/61	-	

Lungime Segmente
1) Valorile lungimilor segmentelor sunt obţinute din proiecţie în plan.

Punct început	X / Y	Punct sfârşit	X / Y	Lungime segment (** (m)
1	596.167,746 635.319,774	2	596.162,971 635.323,311	5.942
2	596.162,971 635.323,311	3	595.951,286 635.102,879	305.616
3	595.951,286 635.102,879	4	595.955,38 635.100,309	4.834
4	595.955,38 635.100,309	5	595.955,586 635.100,152	0.259
5	595.955,586 635.100,152	6	595.956,311 635.099,602	0.91

Document care conține date cu caracter personal, protejat de prevederile Regulamentului (UE) nr. 679/2016 și Legii 190/2018

Punct început	X / Y	Punct sfârşit	X / Y	Lungime segment (** (m)
6	595.956,311 635.099,602	1	596.167,746 635.319,774	305.254

** Lungimile segmentelor sunt determinate în planul de proiecţie Stereo 70 şi sunt rotunjite la 1 milimetru.
*** Distanţa dintre puncte este formată din segmente cumulate ce sunt mai mici decât valoarea 1 milimetru.

Document care conține date cu caracter personal, protejat de prevederile Regulamentului (UE) nr. 679/2016 și Legii 190/2018

DATE DESPRE IMOBILUL NR. 8760

Oficiul de Cadastru şi Publicitate Imobiliară NEAMT
Biroul de Cadastru şi Publicitate Imobiliară Targu-Neamt

A. Partea I. Descrierea imobilului

TEREN Extravilan

Adresa: Jud. Neamt

Nr. Crt	Nr cadastral Nr. topografic	Suprafaţa* (mp)	Observaţii / Referinţe
A1		3.600	Sector cadastral:109 Teren neimprejmuit;

B. Partea II. Proprietari şi acte

Inscrieri privitoare la dreptul de proprietate şi alte drepturi reale		Referinţe
/		
Act Administrativ nr. 73/1503, din 24/03/2003 emis de CJPSDPAT NEAMȚ;		
B1	Intabulare, drept de PROPRIETATE, dobandit prin Reconstituire, cota actuala 1/1	A1
	1) **HANGANU ION**, LIPSĂ CNP	

C. Partea III. SARCINI .

Inscrieri privind dezmembramintele dreptului de proprietate, drepturi reale de garanţie şi sarcini	Referinţe
NU SUNT	

Document care conține date cu caracter personal, protejat de prevederile Regulamentului (UE) nr. 679/2016 și Legii 190/2018

Anexa Nr. 1 La Partea I

Teren

Nr cadastral	Suprafaţa (mp)*	Observaţii / Referinţe
	3.600	

* Suprafaţa este determinată in planul de proiecţie Stereo 70.

DETALII LINIARE IMOBIL

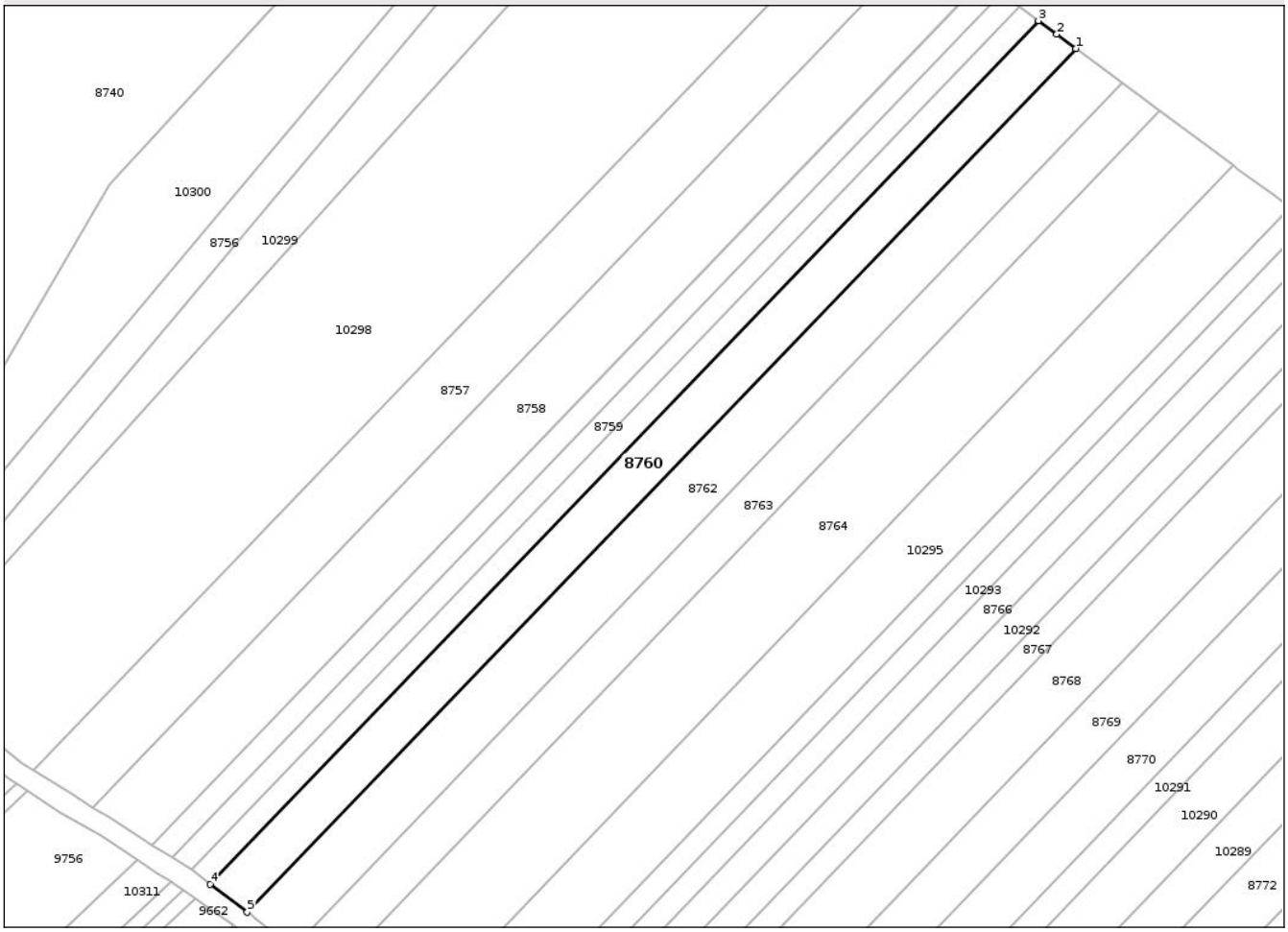

Date referitoare la teren

Crt	Categorie folosință	Intra vilan	Suprafaţa (mp)	Tarla	Parcelă	Nr. topo	Observaţii / Referinţe
1	pasune	NU	3.600	61	774/59	-	

Lungime Segmente
1) Valorile lungimilor segmentelor sunt obţinute din proiecţie în plan.

Punct început	X / Y	Punct sfârşit	X / Y	Lungime segment (** (m)
1	596.182,072 635.309,16	2	596.177,178 635.312,785	6.09
2	596.177,178 635.312,785	3	596.172,522 635.316,235	5.795
3	596.172,522 635.316,235	4	595.961,04 635.096,014	305.323
4	595.961,04 635.096,014	5	595.970,494 635.088,84	11.868
5	595.970,494 635.088,84	1	596.182,072 635.309,16	305.46

Document care conține date cu caracter personal, protejat de prevederile Regulamentului (UE) nr. 679/2016 și Legii 190/2018

** Lungimile segmentelor sunt determinate în planul de proiecţie Stereo 70 şi sunt rotunjite la 1 milimetru.
*** Distanţa dintre puncte este formată din segmente cumulate ce sunt mai mici decât valoarea 1 milimetru.

Document care conține date cu caracter personal, protejat de prevederile Regulamentului (UE) nr. 679/2016 și Legii 190/2018

DATE DESPRE IMOBILUL NR. 8761

Oficiul de Cadastru şi Publicitate Imobiliară NEAMT
Biroul de Cadastru şi Publicitate Imobiliară Targu-Neamt

A. Partea I. Descrierea imobilului

TEREN Extravilan

Adresa: Jud. Neamt

Nr. Crt	Nr cadastral Nr. topografic	Suprafaţa* (mp)	Observaţii / Referinţe
A1		2.362	Sector cadastral:109 Teren neimprejmuit;

B. Partea II. Proprietari şi acte

Inscrieri privitoare la dreptul de proprietate şi alte drepturi reale		Referinţe
/		
Act Normativ nr. 7, din 13/03/1996 emis de PARLAMENTUL ROMANIEI;		
B1	Inscrierea provizorie, drept de PROPRIETATE, dobandit prin Lege, cota actuala 1/1	A1
	1) **COMUNA VÂNĂTORI NEAMŢ**, CIF:2614279, PROPRIETAR NEIDENTIFICAT	

C. Partea III. SARCINI .

Inscrieri privind dezmembramintele dreptului de proprietate, drepturi reale de garanţie şi sarcini	Referinţe
NU SUNT	

Document care conține date cu caracter personal, protejat de prevederile Regulamentului (UE) nr. 679/2016 și Legii 190/2018

Anexa Nr. 1 La Partea I

Teren

Nr cadastral	Suprafaţa (mp)*	Observaţii / Referinţe
	2.362	

* Suprafaţa este determinată in planul de proiecţie Stereo 70.

DETALII LINIARE IMOBIL

Date referitoare la teren

Crt	Categorie folosință	Intra vilan	Suprafaţa (mp)	Tarla	Parcelă	Nr. topo	Observaţii / Referinţe
1	pasune	NU	2.362	61	774	-	

Lungime Segmente
1) Valorile lungimilor segmentelor sunt obţinute din proiecţie în plan.

Punct început	X / Y	Punct sfârşit	X / Y	Lungime segment (** (m)
1	596.436,434 635.027,756	2	596.405,74 634.995,793	44.314
2	596.405,74 634.995,793	3	596.353,683 634.941,585	75.155
3	596.353,683 634.941,585	4	596.353,723 634.941,566	0.045
4	596.353,723 634.941,566	5	596.361,81 634.937,604	9.004
5	596.361,81 634.937,604	6	596.367,496 634.934,818	6.332

Document care conține date cu caracter personal, protejat de prevederile Regulamentului (UE) nr. 679/2016 și Legii 190/2018

Punct început	X / Y	Punct sfârşit	X / Y	Lungime segment (** (m)
6	596.367,496 634.934,818	7	596.369,977 634.933,582	2.772
7	596.369,977 634.933,582	8	596.372,687 634.932,234	3.027
8	596.372,687 634.932,234	9	596.452,078 635.014,905	114.619
9	596.452,078 635.014,905	1	596.436,434 635.027,756	20.245

** Lungimile segmentelor sunt determinate în planul de proiecţie Stereo 70 şi sunt rotunjite la 1 milimetru.
*** Distanţa dintre puncte este formată din segmente cumulate ce sunt mai mici decât valoarea 1 milimetru.

Document care conține date cu caracter personal, protejat de prevederile Regulamentului (UE) nr. 679/2016 și Legii 190/2018

DATE DESPRE IMOBILUL NR. 8762

Oficiul de Cadastru şi Publicitate Imobiliară NEAMT
Biroul de Cadastru şi Publicitate Imobiliară Targu-Neamt

A. Partea I. Descrierea imobilului

TEREN Extravilan

Adresa: Jud. Neamt, punct "Gropi"

Nr. Crt	Nr cadastral Nr. topografic	Suprafaţa* (mp)	Observaţii / Referinţe
A1	53321	4.500	Sector cadastral:109 Teren neimprejmuit;

B. Partea II. Proprietari şi acte

Inscrieri privitoare la dreptul de proprietate şi alte drepturi reale		Referinţe
17818 / 11/08/2021		
Act Notarial nr. CONTRACT DE DONAȚIE aut. nr. 1275, din 10/08/2021 emis de NP BĂLAN Oana;		
B3	Intabulare, drept de PROPRIETATE, cu titlu de drept de DONAȚIE, dobandit prin Conventie, cota actuala 1/2	A1
	1) **BALAN CRISTIANA-FLORENTINA**	
B4	Intabulare, drept de PROPRIETATE, cu titlu de drept de DONAȚIE, dobandit prin Conventie, cota actuala 1/2	A1
	1) **BALAN VASILE-DANIEL**	

C. Partea III. SARCINI .

Inscrieri privind dezmembramintele dreptului de proprietate, drepturi reale de garanţie şi sarcini	Referinţe
NU SUNT	

Anexa Nr. 1 La Partea I

Teren

Nr cadastral	Suprafaţa (mp)*	Observaţii / Referinţe
53321	4.500	

* Suprafaţa este determinată in planul de proiecţie Stereo 70.

DETALII LINIARE IMOBIL

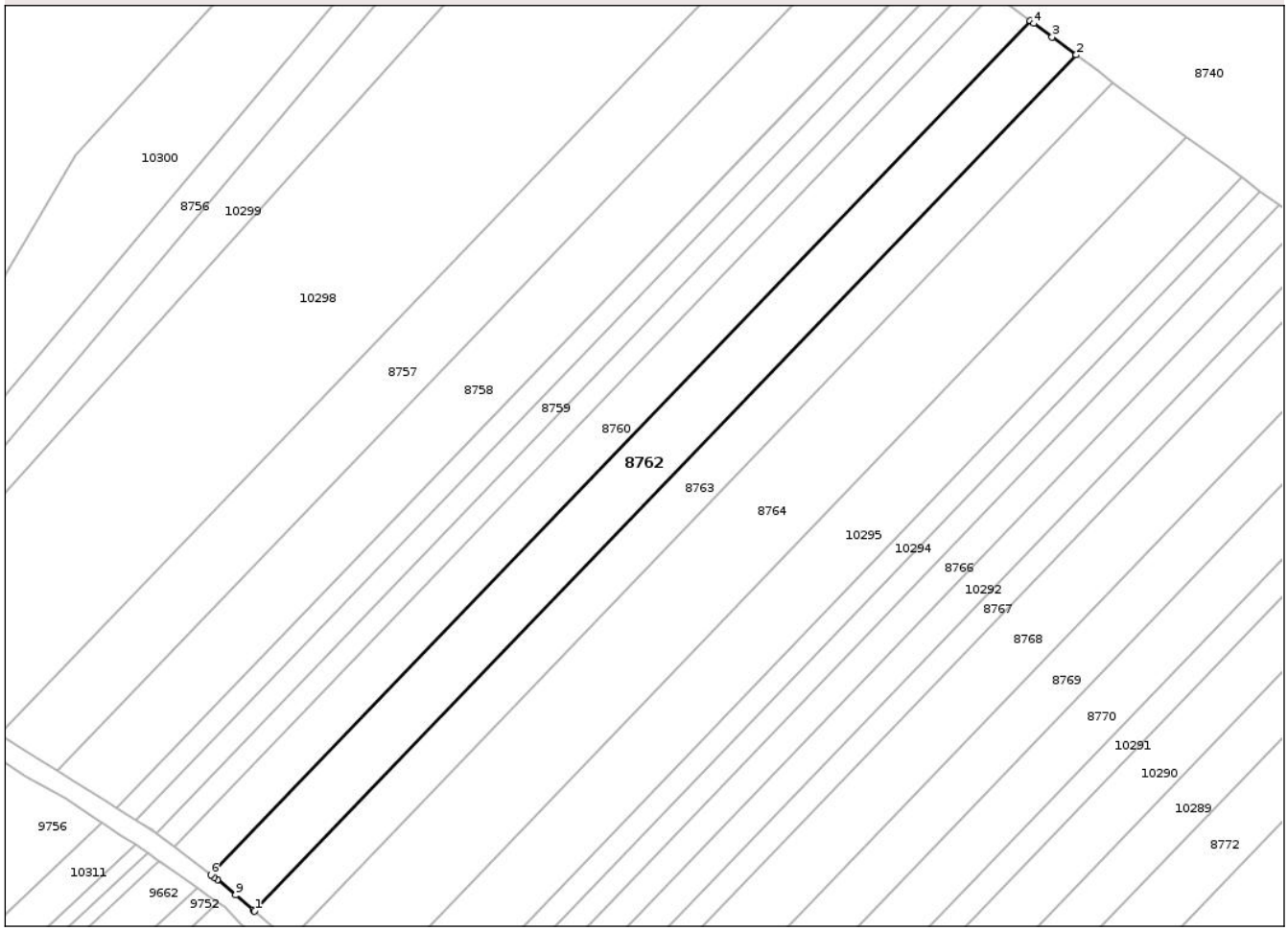

Date referitoare la teren

Crt	Categorie folosință	Intra vilan	Suprafaţa (mp)	Tarla	Parcelă	Nr. topo	Observaţii / Referinţe
1	pasune	NU	4.500	61	774/57	-	

Lungime Segmente
1) Valorile lungimilor segmentelor sunt obţinute din proiecţie în plan.

Punct început	X / Y	Punct sfârşit	X / Y	Lungime segment (** (m)
1	595.981,819 635.079,391	2	596.193,991 635.300,329	306.318
2	596.193,991 635.300,329	3	596.187,773 635.304,936	7.739
3	596.187,773 635.304,936	4	596.183,009 635.308,466	5.929
4	596.183,009 635.308,466	5	596.182,072 635.309,16	1.167
5	596.182,072 635.309,16	6	595.970,494 635.088,84	305.46

Document care conține date cu caracter personal, protejat de prevederile Regulamentului (UE) nr. 679/2016 și Legii 190/2018

Punct început	X / Y	Punct sfârşit	X / Y	Lungime segment (** (m)
6	595.970,494 635.088,84	7	595.971,349 635.088,191	1.074
7	595.971,349 635.088,191	8	595.972,218 635.087,532	1.09
8	595.972,218 635.087,532	9	595.976,898 635.083,563	6.136
9	595.976,898 635.083,563	10	595.981,399 635.079,747	5.901
10	595.981,399 635.079,747	1	595.981,819 635.079,391	0.551

** Lungimile segmentelor sunt determinate în planul de proiecţie Stereo 70 şi sunt rotunjite la 1 milimetru.
*** Distanţa dintre puncte este formată din segmente cumulate ce sunt mai mici decât valoarea 1 milimetru.

Document care conține date cu caracter personal, protejat de prevederile Regulamentului (UE) nr. 679/2016 și Legii 190/2018

DATE DESPRE IMOBILUL NR. 8763

Oficiul de Cadastru şi Publicitate Imobiliară NEAMT
Biroul de Cadastru şi Publicitate Imobiliară Targu-Neamt

A. Partea I. Descrierea imobilului

TEREN Extravilan

Adresa: Jud. Neamt

Nr. Crt	Nr cadastral Nr. topografic	Suprafaţa* (mp)	Observaţii / Referinţe
A1		3.600	Sector cadastral:109 Teren neimprejmuit;

B. Partea II. Proprietari şi acte

Inscrieri privitoare la dreptul de proprietate şi alte drepturi reale		Referinţe
/		
Act Administrativ nr. 73/376, din 22/10/1998 emis de CJPSDPAT NEAMȚ;		
B1	Intabulare, drept de PROPRIETATE, dobandit prin Reconstituire, cota actuala 1/1	A1
	1) **DOGARIU N GHEORGHE**, LIPSĂ CNP	

C. Partea III. SARCINI .

Inscrieri privind dezmembramintele dreptului de proprietate, drepturi reale de garanţie şi sarcini	Referinţe
NU SUNT	

Document care conține date cu caracter personal, protejat de prevederile Regulamentului (UE) nr. 679/2016 și Legii 190/2018

Anexa Nr. 1 La Partea I

Teren

Nr cadastral	Suprafaţa (mp)*	Observaţii / Referinţe
	3.600	

* Suprafaţa este determinată in planul de proiecţie Stereo 70.

DETALII LINIARE IMOBIL

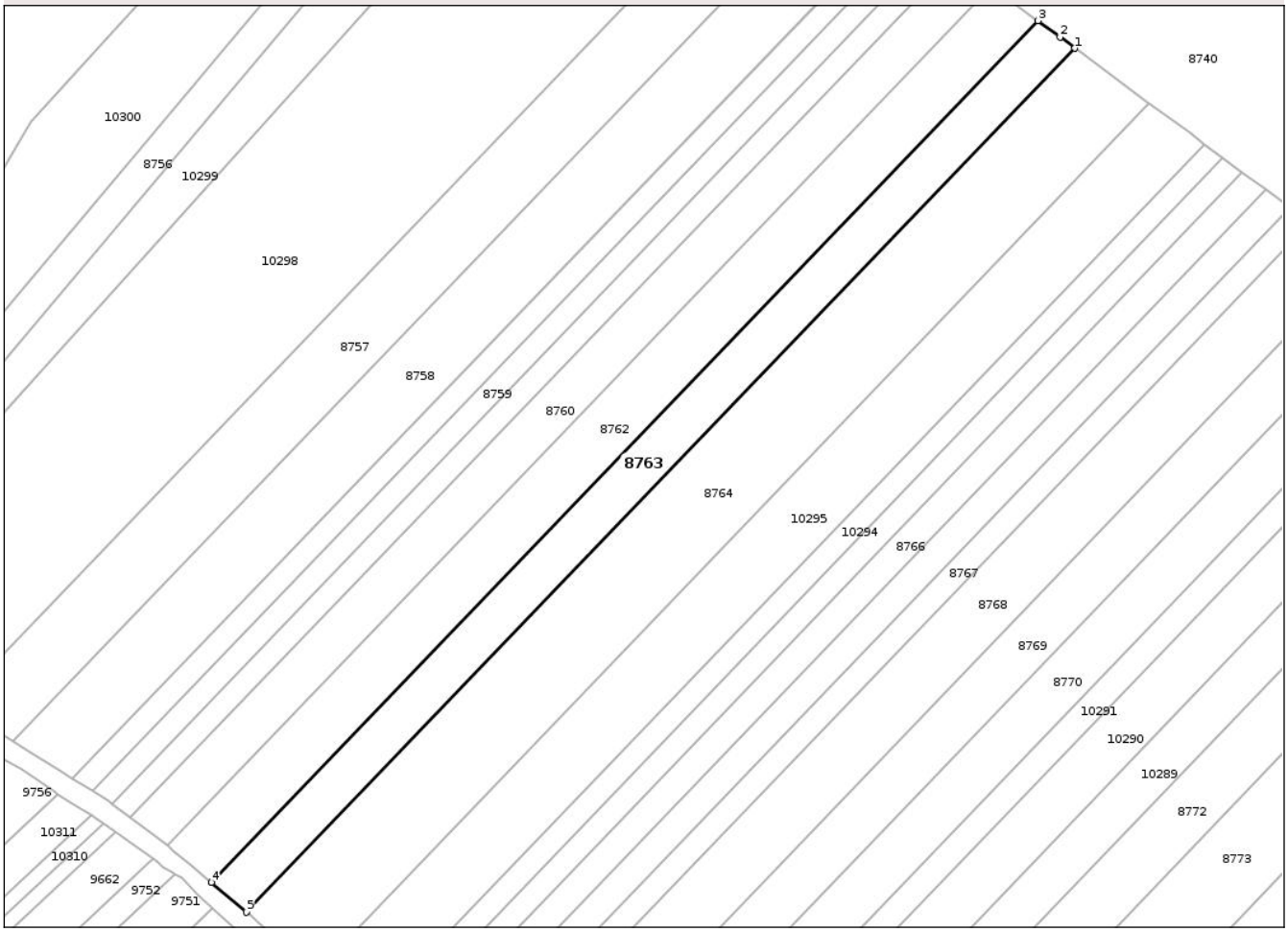

Date referitoare la teren

Crt	Categorie folosință	Intra vilan	Suprafaţa (mp)	Tarla	Parcelă	Nr. topo	Observaţii / Referinţe
1	pasune	NU	3.600	61	774/56	-	

Lungime Segmente
1) Valorile lungimilor segmentelor sunt obţinute din proiecţie în plan.

Punct început	X / Y	Punct sfârşit	X / Y	Lungime segment (** (m)
1	596.203,499 635.293,285	2	596.199,656 635.296,132	4.783
2	596.199,656 635.296,132	3	596.193,991 635.300,329	7.051
3	596.193,991 635.300,329	4	595.981,819 635.079,391	306.318
4	595.981,819 635.079,391	5	595.990,789 635.071,785	11.76
5	595.990,789 635.071,785	1	596.203,499 635.293,285	307.096

Document care conține date cu caracter personal, protejat de prevederile Regulamentului (UE) nr. 679/2016 și Legii 190/2018

** Lungimile segmentelor sunt determinate în planul de proiecţie Stereo 70 şi sunt rotunjite la 1 milimetru.
*** Distanţa dintre puncte este formată din segmente cumulate ce sunt mai mici decât valoarea 1 milimetru.

Document care conține date cu caracter personal, protejat de prevederile Regulamentului (UE) nr. 679/2016 și Legii 190/2018

DATE DESPRE IMOBILUL NR. 8764

Oficiul de Cadastru şi Publicitate Imobiliară NEAMT
Biroul de Cadastru şi Publicitate Imobiliară Targu-Neamt

A. Partea I. Descrierea imobilului

TEREN Extravilan

Adresa: Jud. Neamt

Nr. Crt	Nr cadastral Nr. topografic	Suprafaţa* (mp)	Observaţii / Referinţe
A1		7.200	Sector cadastral:109 Teren neimprejmuit;

B. Partea II. Proprietari şi acte

Inscrieri privitoare la dreptul de proprietate şi alte drepturi reale		Referinţe
/		
Act Administrativ nr. 73/346, din 19/12/1997 emis de CJPSDPAT NEAMȚ;		
B1	Intabulare, drept de PROPRIETATE, dobandit prin Reconstituire, cota actuala 1/1	A1
	1) **ZUGRAVU N DUMITRU**, LIPSĂ CNP	

C. Partea III. SARCINI .

Inscrieri privind dezmembramintele dreptului de proprietate, drepturi reale de garanţie şi sarcini	Referinţe
NU SUNT	

Document care conține date cu caracter personal, protejat de prevederile Regulamentului (UE) nr. 679/2016 și Legii 190/2018

Anexa Nr. 1 La Partea I

Teren

Nr cadastral	Suprafaţa (mp)*	Observaţii / Referinţe
	7.200	

* Suprafaţa este determinată in planul de proiecţie Stereo 70.

DETALII LINIARE IMOBIL

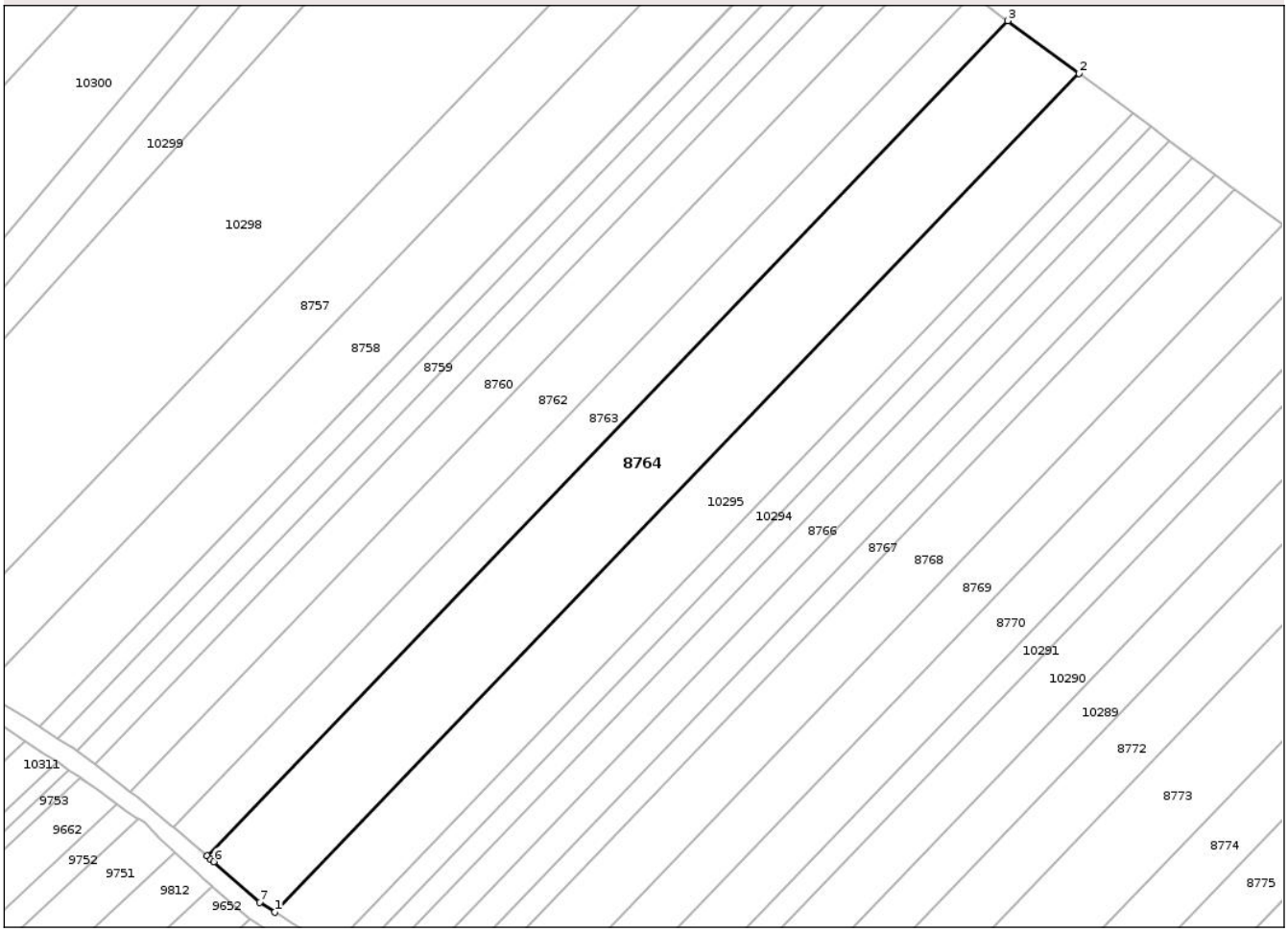

Date referitoare la teren

Crt	Categorie folosință	Intra vilan	Suprafaţa (mp)	Tarla	Parcelă	Nr. topo	Observaţii / Referinţe
1	pasune	NU	7.200	61	774/55	-	

Lungime Segmente
1) Valorile lungimilor segmentelor sunt obţinute din proiecţie în plan.

Punct început	X / Y	Punct sfârşit	X / Y	Lungime segment (** (m)
1	596.008,793 635.056,787	2	596.222,434 635.279,257	308.44
2	596.222,434 635.279,257	3	596.203,499 635.293,285	23.565
3	596.203,499 635.293,285	4	595.990,789 635.071,785	307.096
4	595.990,789 635.071,785	5	595.991,884 635.070,856	1.436
5	595.991,884 635.070,856	6	595.992,611 635.070,211	0.972

Document care conține date cu caracter personal, protejat de prevederile Regulamentului (UE) nr. 679/2016 și Legii 190/2018

Punct început	X / Y	Punct sfârşit	X / Y	Lungime segment (** (m)
6	595.992,611 635.070,211	7	596.004,77 635.059,415	16.26
7	596.004,77 635.059,415	1	596.008,793 635.056,787	4.805

** Lungimile segmentelor sunt determinate în planul de proiecţie Stereo 70 şi sunt rotunjite la 1 milimetru.
*** Distanţa dintre puncte este formată din segmente cumulate ce sunt mai mici decât valoarea 1 milimetru.

Document care conține date cu caracter personal, protejat de prevederile Regulamentului (UE) nr. 679/2016 și Legii 190/2018

DATE DESPRE IMOBILUL NR. 8765

Oficiul de Cadastru şi Publicitate Imobiliară NEAMT
Biroul de Cadastru şi Publicitate Imobiliară Targu-Neamt

A. Partea I. Descrierea imobilului

TEREN Extravilan

Adresa: Jud. Neamt

Nr. Crt	Nr cadastral Nr. topografic	Suprafaţa* (mp)	Observaţii / Referinţe
A1		5.108	Sector cadastral:109 Teren neimprejmuit;

B. Partea II. Proprietari şi acte

Inscrieri privitoare la dreptul de proprietate şi alte drepturi reale		Referinţe
/		
Act Normativ nr. 7, din 13/03/1996 emis de PARLAMENTUL ROMANIEI;		
B1	Inscrierea provizorie, drept de PROPRIETATE, dobandit prin Lege, cota actuala 1/1	A1
	1) **COMUNA VÂNĂTORI NEAMŢ**, CIF:2614279, PROPRIETAR NEIDENTIFICAT	

C. Partea III. SARCINI .

Inscrieri privind dezmembramintele dreptului de proprietate, drepturi reale de garanţie şi sarcini	Referinţe
NU SUNT	

Document care conține date cu caracter personal, protejat de prevederile Regulamentului (UE) nr. 679/2016 și Legii 190/2018

Anexa Nr. 1 La Partea I

Teren

Nr cadastral	Suprafaţa (mp)*	Observaţii / Referinţe
	5.108	

* Suprafaţa este determinată in planul de proiecţie Stereo 70.

DETALII LINIARE IMOBIL

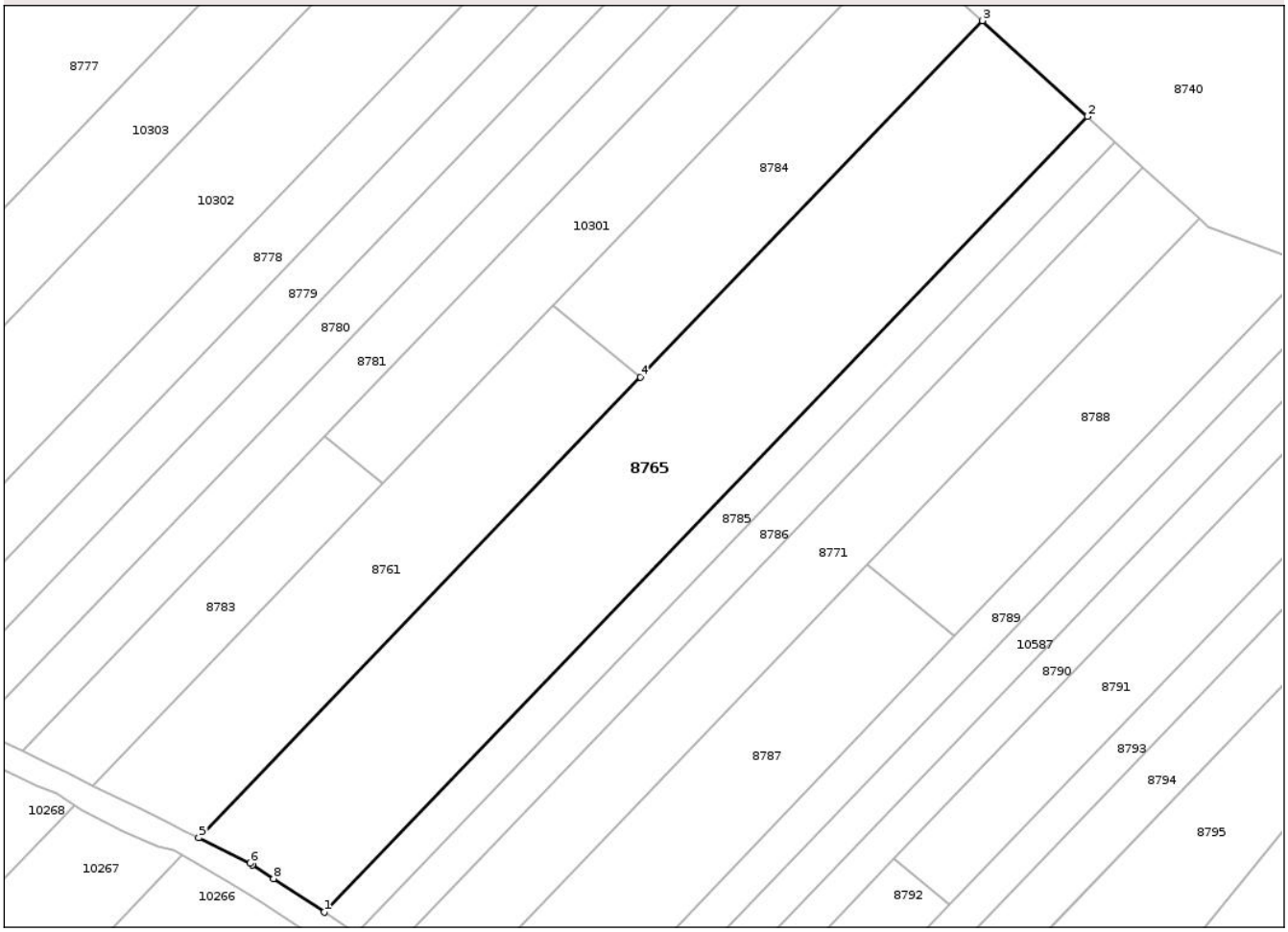

Date referitoare la teren

Crt	Categorie folosință	Intra vilan	Suprafaţa (mp)	Tarla	Parcelă	Nr. topo	Observaţii / Referinţe
1	pasune	NU	5.108	61	774	-	

Lungime Segmente
1) Valorile lungimilor segmentelor sunt obţinute din proiecţie în plan.

Punct început	X / Y	Punct sfârşit	X / Y	Lungime segment (** (m)
1	596.395,208 634.918,859	2	596.532,348 635.061,666	197.993
2	596.532,348 635.061,666	3	596.513,487 635.078,852	25.516
3	596.513,487 635.078,852	4	596.452,078 635.014,905	88.658
4	596.452,078 635.014,905	5	596.372,687 634.932,234	114.619
5	596.372,687 634.932,234	6	596.381,918 634.927,641	10.31

Document care conține date cu caracter personal, protejat de prevederile Regulamentului (UE) nr. 679/2016 și Legii 190/2018

Punct început	X / Y	Punct sfârşit	X / Y	Lungime segment (** (m)
6	596.381,918 634.927,641	7	596.382,327 634.927,372	0.489
7	596.382,327 634.927,372	8	596.386,11 634.924,872	4.534
8	596.386,11 634.924,872	1	596.395,208 634.918,859	10.906

** Lungimile segmentelor sunt determinate în planul de proiecţie Stereo 70 şi sunt rotunjite la 1 milimetru.
*** Distanţa dintre puncte este formată din segmente cumulate ce sunt mai mici decât valoarea 1 milimetru.

Document care conține date cu caracter personal, protejat de prevederile Regulamentului (UE) nr. 679/2016 și Legii 190/2018

DATE DESPRE IMOBILUL NR. 8766

Oficiul de Cadastru şi Publicitate Imobiliară NEAMT
Biroul de Cadastru şi Publicitate Imobiliară Targu-Neamt

A. Partea I. Descrierea imobilului

TEREN Extravilan

Adresa: Jud. Neamt

Nr. Crt	Nr cadastral Nr. topografic	Suprafaţa* (mp)	Observaţii / Referinţe
A1		2.200	Sector cadastral:109 Teren neimprejmuit;

B. Partea II. Proprietari şi acte

Inscrieri privitoare la dreptul de proprietate şi alte drepturi reale		Referinţe
/		
Act Administrativ nr. 73/1319, din 22/04/1998 emis de CJPSDPAT NEAMȚ;		
B1	Intabulare, drept de PROPRIETATE, dobandit prin Reconstituire, cota actuala 1/1	A1
	1) **AMIHĂIESEI GH SOLTANA**, LIPSĂ CNP 2) **MARCULESCU MARIA**, LIPSĂ CNP 3) **URZICĂ GH ANICA**, LIPSĂ CNP 4) **ICHIM ELENA**, LIPSĂ CNP 5) **BACIU GH VASILE**, LIPSĂ CNP 6) **BACIU GH IOAN**, LIPSĂ CNP 7) **BACIU GH GHEORGHE**, LIPSĂ CNP 8) **BLAGA ECATERINA**, LIPSĂ CNP	

C. Partea III. SARCINI .

Inscrieri privind dezmembramintele dreptului de proprietate, drepturi reale de garanţie şi sarcini	Referinţe
NU SUNT	

Document care conține date cu caracter personal, protejat de prevederile Regulamentului (UE) nr. 679/2016 și Legii 190/2018

Anexa Nr. 1 La Partea I

Teren

Nr cadastral	Suprafaţa (mp)*	Observaţii / Referinţe
	2.200	

* Suprafaţa este determinată in planul de proiecţie Stereo 70.

DETALII LINIARE IMOBIL

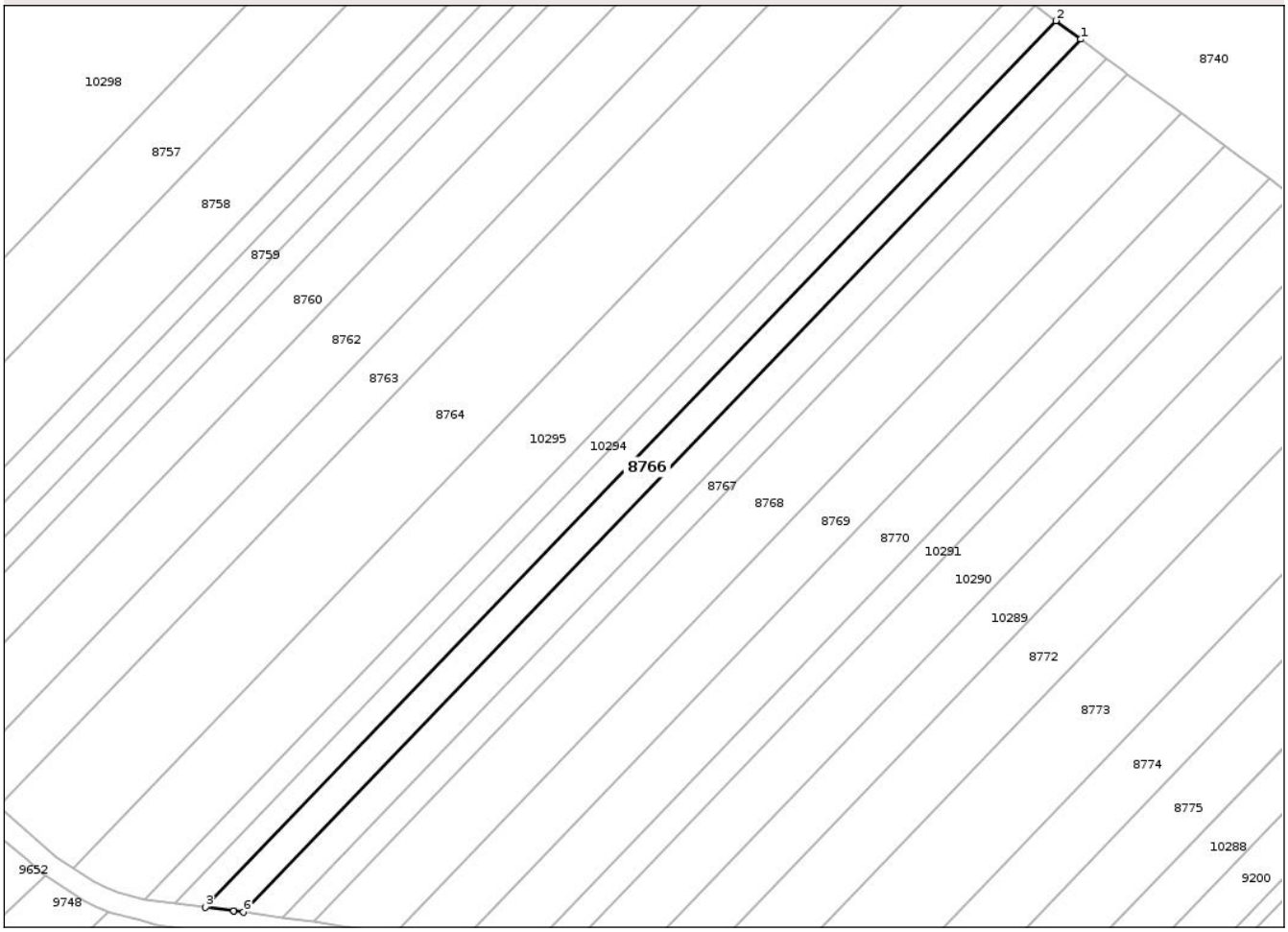

Date referitoare la teren

Crt	Categorie folosință	Intra vilan	Suprafaţa (mp)	Tarla	Parcelă	Nr. topo	Observaţii / Referinţe
1	pasune	NU	2.200	61	774/51	-	

Lungime Segmente
1) Valorile lungimilor segmentelor sunt obţinute din proiecţie în plan.

Punct început	X / Y	Punct sfârşit	X / Y	Lungime segment (** (m)
1	596.252,439 635.257,027	2	596.246,387 635.261,511	7.532
2	596.246,387 635.261,511	3	596.040,812 635.047,442	296.794
3	596.040,812 635.047,442	4	596.047,709 635.046,578	6.951
4	596.047,709 635.046,578	5	596.047,723 635.046,576	0.014
5	596.047,723 635.046,576	6	596.050,032 635.046,257	2.331

Document care conține date cu caracter personal, protejat de prevederile Regulamentului (UE) nr. 679/2016 și Legii 190/2018

Punct început	X / Y	Punct sfârşit	X / Y	Lungime segment (** (m)
6	596.050,032 635.046,257	1	596.252,439 635.257,027	292.22

** Lungimile segmentelor sunt determinate în planul de proiecţie Stereo 70 şi sunt rotunjite la 1 milimetru.
*** Distanţa dintre puncte este formată din segmente cumulate ce sunt mai mici decât valoarea 1 milimetru.

Document care conține date cu caracter personal, protejat de prevederile Regulamentului (UE) nr. 679/2016 și Legii 190/2018

DATE DESPRE IMOBILUL NR. 8767

Oficiul de Cadastru şi Publicitate Imobiliară NEAMT
Biroul de Cadastru şi Publicitate Imobiliară Targu-Neamt

A. Partea I. Descrierea imobilului

TEREN Extravilan

Adresa: Jud. Neamt

Nr. Crt	Nr cadastral Nr. topografic	Suprafaţa* (mp)	Observaţii / Referinţe
A1		1.800	Sector cadastral:109 Teren neimprejmuit;

B. Partea II. Proprietari şi acte

Inscrieri privitoare la dreptul de proprietate şi alte drepturi reale		Referinţe
/		
Act Administrativ nr. 73/2364, din 11/01/1999 emis de CJPSDPAT NEAMȚ;		
B1	Intabulare, drept de PROPRIETATE, dobandit prin Reconstituire, cota actuala 1/1	A1
	1) **CUCOȘ V ION**, LIPSĂ CNP	

C. Partea III. SARCINI .

Inscrieri privind dezmembramintele dreptului de proprietate, drepturi reale de garanţie şi sarcini	Referinţe
NU SUNT	

Anexa Nr. 1 La Partea I

Teren

Nr cadastral	Suprafaţa (mp)*	Observaţii / Referinţe
	1.800	

* Suprafaţa este determinată in planul de proiecţie Stereo 70.

DETALII LINIARE IMOBIL

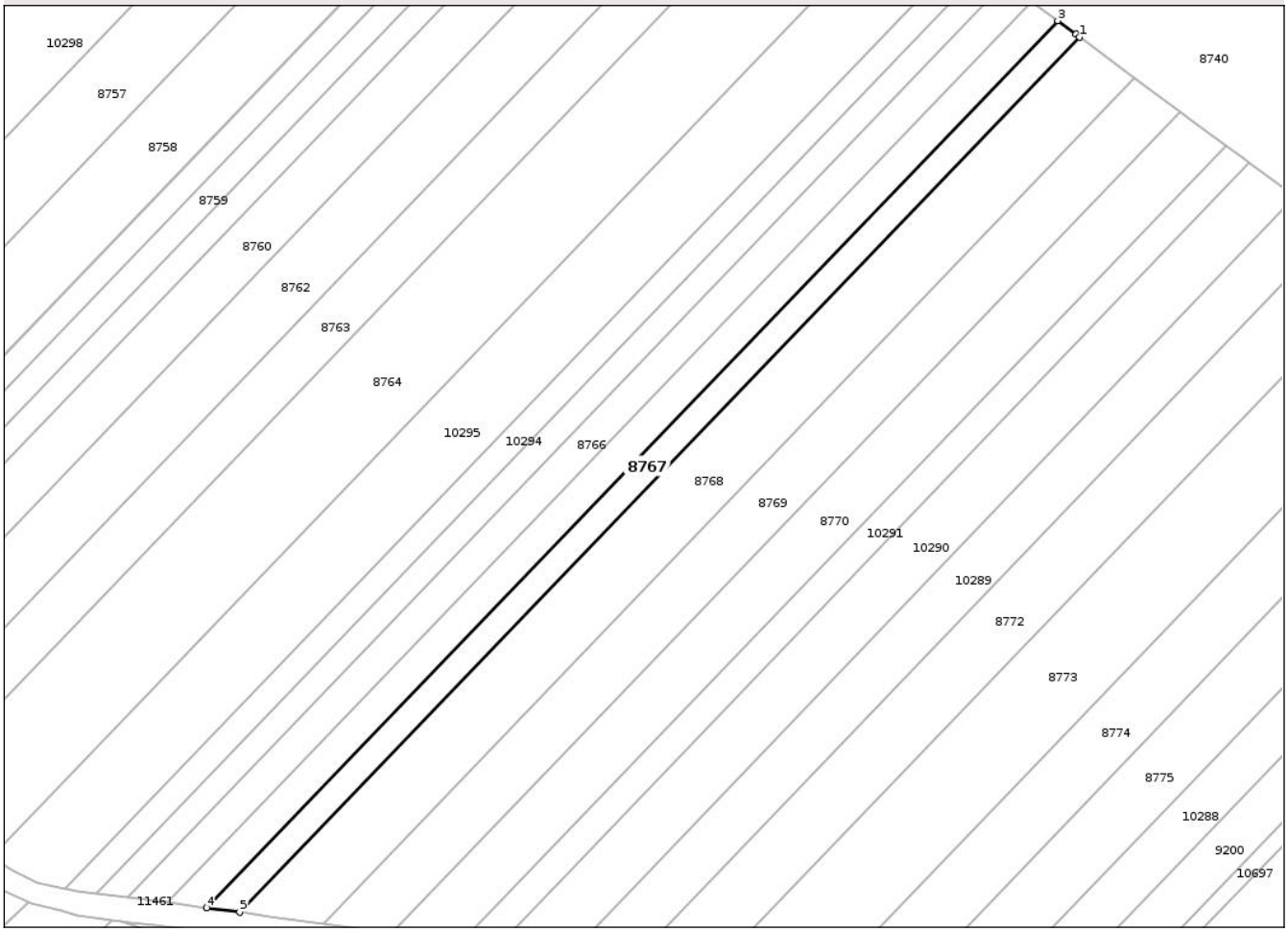

Date referitoare la teren

Crt	Categorie folosință	Intra vilan	Suprafaţa (mp)	Tarla	Parcelă	Nr. topo	Observaţii / Referinţe
1	pasune	NU	1.800	61	774/50	-	

Lungime Segmente
1) Valorile lungimilor segmentelor sunt obţinute din proiecţie în plan.

Punct început	X / Y	Punct sfârşit	X / Y	Lungime segment (** (m)
1	596.263,687 635.248,694	2	596.262,865 635.249,303	1.024
2	596.262,865 635.249,303	3	596.258,585 635.252,474	5.326
3	596.258,585 635.252,474	4	596.059,318 635.044,973	287.687
4	596.059,318 635.044,973	5	596.067,026 635.043,906	7.781
5	596.067,026 635.043,906	1	596.263,687 635.248,694	283.925

Document care conține date cu caracter personal, protejat de prevederile Regulamentului (UE) nr. 679/2016 și Legii 190/2018

** Lungimile segmentelor sunt determinate în planul de proiecţie Stereo 70 şi sunt rotunjite la 1 milimetru.
*** Distanţa dintre puncte este formată din segmente cumulate ce sunt mai mici decât valoarea 1 milimetru.

Document care conține date cu caracter personal, protejat de prevederile Regulamentului (UE) nr. 679/2016 și Legii 190/2018

DATE DESPRE IMOBILUL NR. 8768

Oficiul de Cadastru şi Publicitate Imobiliară NEAMT
Biroul de Cadastru şi Publicitate Imobiliară Targu-Neamt

A. Partea I. Descrierea imobilului

TEREN Extravilan

Adresa: Jud. Neamt

Nr. Crt	Nr cadastral Nr. topografic	Suprafaţa* (mp)	Observaţii / Referinţe
A1		Din acte: 4.500 Masurata: 4.467	Sector cadastral:109 Teren neimprejmuit; PARTE DIN TP 73/244. DIFERENȚA DE SUPRAFAȚĂ SE REGĂSESTE LA ID 10287 S 106

B. Partea II. Proprietari şi acte

Inscrieri privitoare la dreptul de proprietate şi alte drepturi reale		Referinţe
/		
Act Administrativ nr. 73/244, din 12/01/1999 emis de CJPSDPAT NEAMȚ;		
B1	Intabulare, drept de PROPRIETATE, dobandit prin Reconstituire, cota actuala 1/1	A1
	1) **PETRARIU N VASILE**, LIPSĂ CNP	

C. Partea III. SARCINI .

Inscrieri privind dezmembramintele dreptului de proprietate, drepturi reale de garanţie şi sarcini	Referinţe
NU SUNT	

Document care conține date cu caracter personal, protejat de prevederile Regulamentului (UE) nr. 679/2016 și Legii 190/2018

Anexa Nr. 1 La Partea I

Teren

Nr cadastral	Suprafaţa (mp)*	Observaţii / Referinţe
	Din acte: 4.500 Masurata: 4.467	PARTE DIN TP 73/244. DIFERENȚA DE SUPRAFAȚĂ SE REGĂSESTE LA ID 10287 S 106

* Suprafaţa este determinată in planul de proiecţie Stereo 70.

DETALII LINIARE IMOBIL

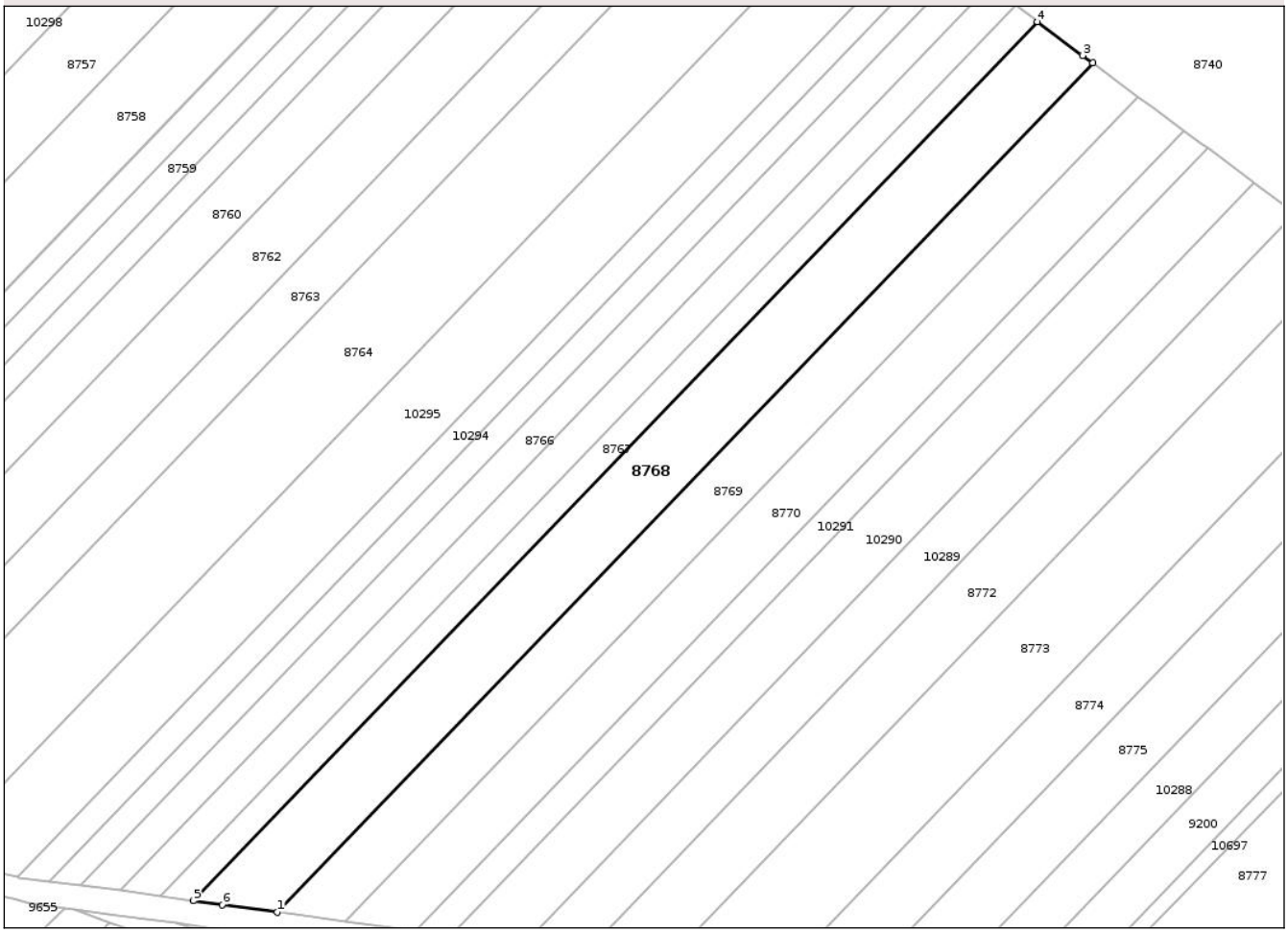

Date referitoare la teren

Crt	Categorie folosinţă	Intra vilan	Suprafaţa (mp)	Tarla	Parcelă	Nr. topo	Observaţii / Referinţe
1	pasune	NU	4.467	61	774/49	-	

Lungime Segmente
1) Valorile lungimilor segmentelor sunt obţinute din proiecţie în plan.

Punct început	X / Y	Punct sfârşit	X / Y	Lungime segment (** (m)
1	596.086,612 635.041,198	2	596.276,651 635.239,089	274.365
2	596.276,651 635.239,089	3	596.274,292 635.240,837	2.936
3	596.274,292 635.240,837	4	596.263,687 635.248,694	13.198
4	596.263,687 635.248,694	5	596.067,026 635.043,906	283.925
5	596.067,026 635.043,906	6	596.073,774 635.042,973	6.813

Document care conține date cu caracter personal, protejat de prevederile Regulamentului (UE) nr. 679/2016 și Legii 190/2018

Punct început	X / Y	Punct sfârşit	X / Y	Lungime segment (** (m)
6	596.073,774 635.042,973	1	596.086,612 635.041,198	12.96

** Lungimile segmentelor sunt determinate în planul de proiecţie Stereo 70 şi sunt rotunjite la 1 milimetru.
*** Distanţa dintre puncte este formată din segmente cumulate ce sunt mai mici decât valoarea 1 milimetru.

Document care conține date cu caracter personal, protejat de prevederile Regulamentului (UE) nr. 679/2016 și Legii 190/2018

DATE DESPRE IMOBILUL NR. 8769

Oficiul de Cadastru şi Publicitate Imobiliară NEAMT
Biroul de Cadastru şi Publicitate Imobiliară Targu-Neamt

A. Partea I. Descrierea imobilului

TEREN Extravilan

Adresa: Jud. Neamt

Nr. Crt	Nr cadastral Nr. topografic	Suprafaţa* (mp)	Observaţii / Referinţe
A1		Din acte: 3.600 Masurata: 3.523	Sector cadastral:109 Teren neimprejmuit; PARTE DIN CM NR.196. DIFERENȚA DE SUPRAFAȚĂ SE REGĂSEȘTE LA ID 10286 S 106

B. Partea II. Proprietari şi acte

Inscrieri privitoare la dreptul de proprietate şi alte drepturi reale		Referinţe
/		
Act Notarial nr. CM NR.196, din 31/10/2018 emis de NP DAVID DANIELA;		
B1	Intabulare, drept de PROPRIETATE, dobandit prin Succesiune, cota actuala 1/3	A1
	1) **CHIHAI TEODORA**	
B2	Intabulare, drept de PROPRIETATE, dobandit prin Succesiune, cota actuala 1/3	A1
	1) **SAMACHIȘ MARIA**	
B3	Intabulare, drept de PROPRIETATE, dobandit prin Succesiune, cota actuala 1/3	A1
	1) **PETRARIU GHEORGHE**	

C. Partea III. SARCINI .

Inscrieri privind dezmembramintele dreptului de proprietate, drepturi reale de garanţie şi sarcini	Referinţe
NU SUNT	

Anexa Nr. 1 La Partea I

Teren

Nr cadastral	Suprafaţa (mp)*	Observaţii / Referinţe
	Din acte: 3.600 Masurata: 3.523	PARTE DIN CM NR.196. DIFERENȚA DE SUPRAFAȚĂ SE REGĂSEȘTE LA ID 10286 S 106

* Suprafaţa este determinată in planul de proiecţie Stereo 70.

DETALII LINIARE IMOBIL

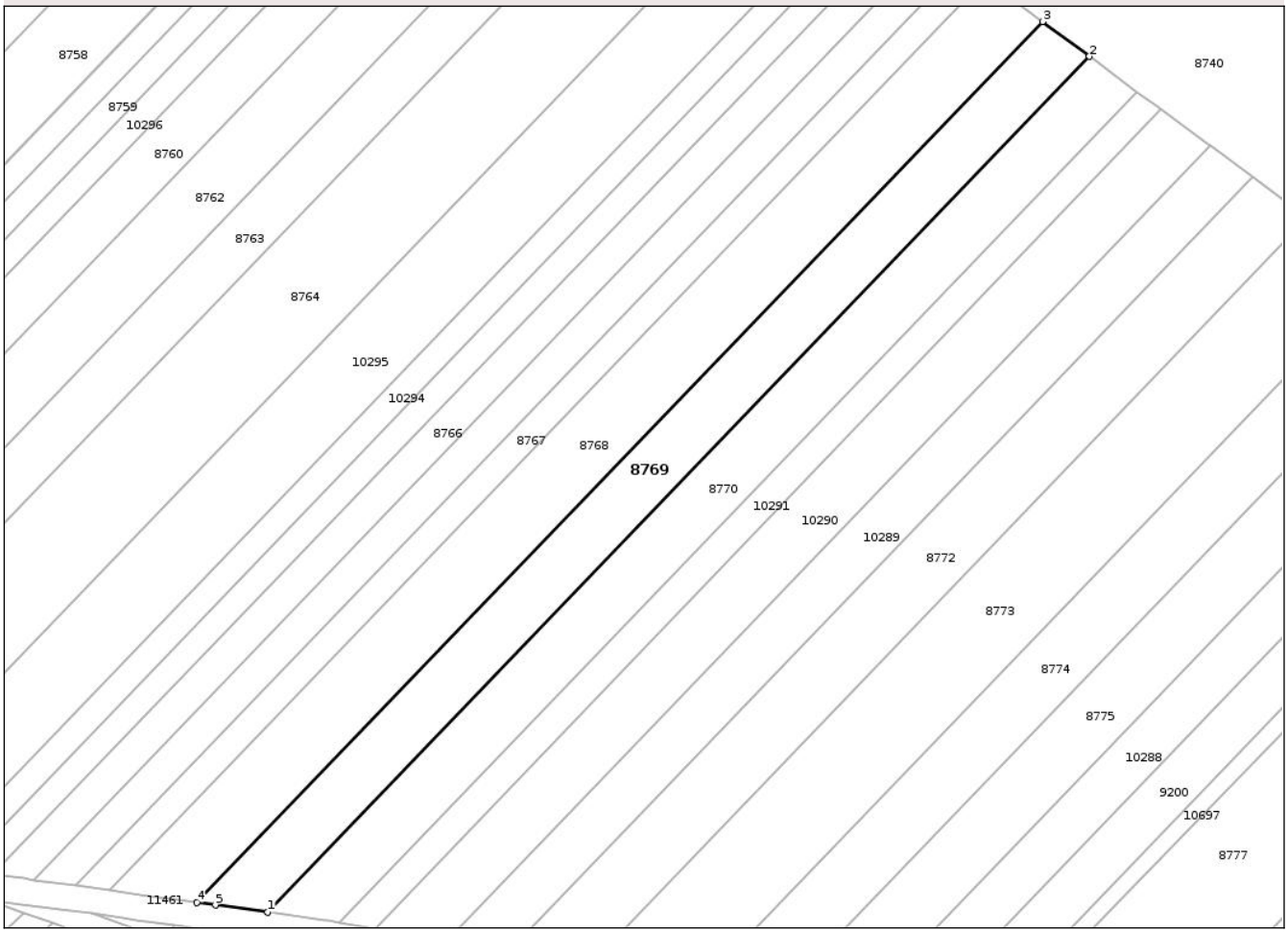

Date referitoare la teren

Crt	Categorie folosinţă	Intra vilan	Suprafaţa (mp)	Tarla	Parcelă	Nr. topo	Observaţii / Referinţe
1	pasune	NU	3.523	61	774/48	-	

Lungime Segmente
1) Valorile lungimilor segmentelor sunt obţinute din proiecţie în plan.

Punct început	X / Y	Punct sfârşit	X / Y	Lungime segment (** (m)
1	596.102,553 635.038,993	2	596.287,202 635.231,272	266.583
2	596.287,202 635.231,272	3	596.276,651 635.239,089	13.132
3	596.276,651 635.239,089	4	596.086,612 635.041,198	274.365
4	596.086,612 635.041,198	5	596.090,802 635.040,618	4.23
5	596.090,802 635.040,618	1	596.102,553 635.038,993	11.863

Document care conține date cu caracter personal, protejat de prevederile Regulamentului (UE) nr. 679/2016 și Legii 190/2018

** Lungimile segmentelor sunt determinate în planul de proiecţie Stereo 70 şi sunt rotunjite la 1 milimetru.
*** Distanţa dintre puncte este formată din segmente cumulate ce sunt mai mici decât valoarea 1 milimetru.

Document care conține date cu caracter personal, protejat de prevederile Regulamentului (UE) nr. 679/2016 și Legii 190/2018

DATE DESPRE IMOBILUL NR. 8770

Oficiul de Cadastru şi Publicitate Imobiliară NEAMT
Biroul de Cadastru şi Publicitate Imobiliară Targu-Neamt

A. Partea I. Descrierea imobilului

TEREN Extravilan

Adresa: Jud. Neamt

Nr. Crt	Nr cadastral Nr. topografic	Suprafaţa* (mp)	Observaţii / Referinţe
A1		Din acte: 3.600 Masurata: 3.477	Sector cadastral:109 Teren neimprejmuit; PARTE DIN TP 73/736. DIFERENȚA DE SUPRAFAȚĂ SE REGĂSESTE LA ID 10285 S 106

B. Partea II. Proprietari şi acte

Inscrieri privitoare la dreptul de proprietate şi alte drepturi reale		Referinţe
/		
Act Administrativ nr. 73/736, din 09/07/1998 emis de CJPSDPAT NEAMȚ;		
B1	Intabulare, drept de PROPRIETATE, dobandit prin Reconstituire, cota actuala 1/1	A1
	1) **PETRARU N IOAN**, LIPSĂ CNP	

C. Partea III. SARCINI .

Inscrieri privind dezmembramintele dreptului de proprietate, drepturi reale de garanţie şi sarcini	Referinţe
NU SUNT	

Anexa Nr. 1 La Partea I

Teren

Nr cadastral	Suprafaţa (mp)*	Observaţii / Referinţe
	Din acte: 3.600 Masurata: 3.477	PARTE DIN TP 73/736. DIFERENȚA DE SUPRAFAȚĂ SE REGĂSESTE LA ID 10285 S 106

* Suprafaţa este determinată in planul de proiecţie Stereo 70.

DETALII LINIARE IMOBIL

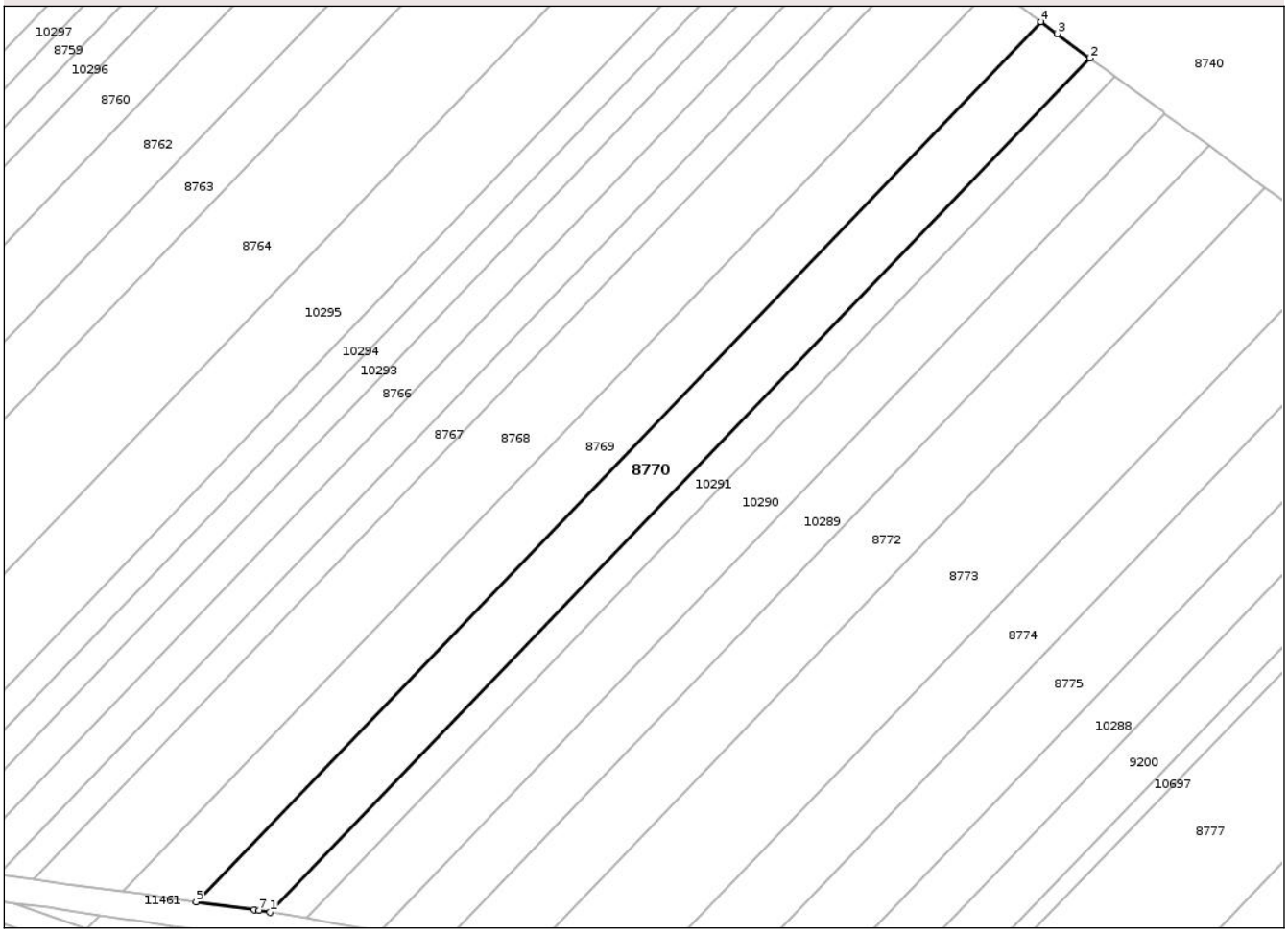

Date referitoare la teren

Crt	Categorie folosinţă	Intra vilan	Suprafaţa (mp)	Tarla	Parcelă	Nr. topo	Observaţii / Referinţe
1	pasune	NU	3.477	61	774/47	-	

Lungime Segmente
1) Valorile lungimilor segmentelor sunt obţinute din proiecţie în plan.

Punct început	X / Y	Punct sfârşit	X / Y	Lungime segment (** (m)
1	596.118,701 635.036,693	2	596.297,928 635.223,326	258.755
2	596.297,928 635.223,326	3	596.290,716 635.228,669	8.976
3	596.290,716 635.228,669	4	596.287,202 635.231,272	4.373
4	596.287,202 635.231,272	5	596.102,553 635.038,993	266.583
5	596.102,553 635.038,993	6	596.115,275 635.037,233	12.843

Document care conține date cu caracter personal, protejat de prevederile Regulamentului (UE) nr. 679/2016 și Legii 190/2018

Punct început	X / Y	Punct sfârşit	X / Y	Lungime segment (** (m)
6	596.115,275 635.037,233	7	596.116,281 635.037,094	1.016
7	596.116,281 635.037,094	1	596.118,701 635.036,693	2.453

** Lungimile segmentelor sunt determinate în planul de proiecţie Stereo 70 şi sunt rotunjite la 1 milimetru.
*** Distanţa dintre puncte este formată din segmente cumulate ce sunt mai mici decât valoarea 1 milimetru.

Document care conține date cu caracter personal, protejat de prevederile Regulamentului (UE) nr. 679/2016 și Legii 190/2018

DATE DESPRE IMOBILUL NR. 8771

Oficiul de Cadastru şi Publicitate Imobiliară NEAMT
Biroul de Cadastru şi Publicitate Imobiliară Targu-Neamt

A. Partea I. Descrierea imobilului

TEREN Extravilan

Adresa: Jud. Neamt

Nr. Crt	Nr cadastral Nr. topografic	Suprafaţa* (mp)	Observaţii / Referinţe
A1		2.656	Sector cadastral:109 Teren neimprejmuit;

B. Partea II. Proprietari şi acte

Inscrieri privitoare la dreptul de proprietate şi alte drepturi reale		Referinţe
/		
Act Normativ nr. 7, din 13/03/1996 emis de PARLAMENTUL ROMANIEI;		
B1	Inscrierea provizorie, drept de PROPRIETATE, dobandit prin Lege, cota actuala 1/1	A1
	1) **COMUNA VÂNĂTORI NEAMŢ**, CIF:2614279, PROPRIETAR NEIDENTIFICAT	

C. Partea III. SARCINI .

Inscrieri privind dezmembramintele dreptului de proprietate, drepturi reale de garanţie şi sarcini	Referinţe
NU SUNT	

Document care conține date cu caracter personal, protejat de prevederile Regulamentului (UE) nr. 679/2016 și Legii 190/2018

Anexa Nr. 1 La Partea I

Teren

Nr cadastral	Suprafaţa (mp)*	Observaţii / Referinţe
	2.656	

* Suprafaţa este determinată in planul de proiecţie Stereo 70.

DETALII LINIARE IMOBIL

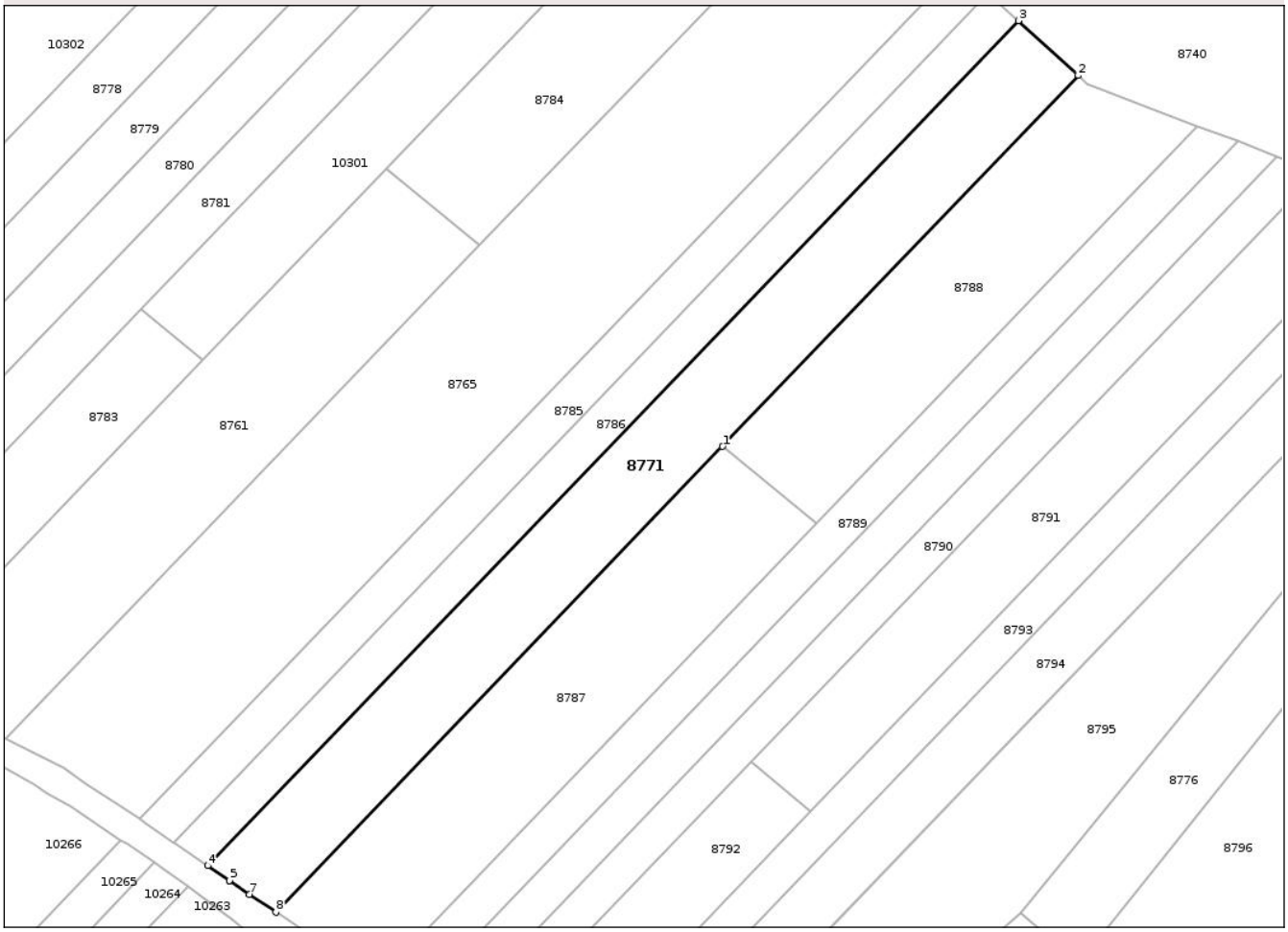

Date referitoare la teren

Crt	Categorie folosință	Intra vilan	Suprafaţa (mp)	Tarla	Parcelă	Nr. topo	Observaţii / Referinţe
1	pasune	NU	2.656	61	774	-	

Lungime Segmente
1) Valorile lungimilor segmentelor sunt obţinute din proiecţie în plan.

Punct început	X / Y	Punct sfârşit	X / Y	Lungime segment (** (m)
1	596.492,8 634.981,265	2	596.552,434 635.043,364	86.096
2	596.552,434 635.043,364	3	596.542,371 635.052,533	13.614
3	596.542,371 635.052,533	4	596.406,525 634.911,073	196.126
4	596.406,525 634.911,073	5	596.410,168 634.908,557	4.428
5	596.410,168 634.908,557	6	596.410,194 634.908,536	0.033

Document care conține date cu caracter personal, protejat de prevederile Regulamentului (UE) nr. 679/2016 și Legii 190/2018

Punct început	X / Y	Punct sfârşit	X / Y	Lungime segment (** (m)
6	596.410,194 634.908,536	7	596.413,504 634.906,283	4.004
7	596.413,504 634.906,283	8	596.417,913 634.903,284	5.332
8	596.417,913 634.903,284	1	596.492,8 634.981,265	108.116

** Lungimile segmentelor sunt determinate în planul de proiecţie Stereo 70 şi sunt rotunjite la 1 milimetru.
*** Distanţa dintre puncte este formată din segmente cumulate ce sunt mai mici decât valoarea 1 milimetru.

Document care conține date cu caracter personal, protejat de prevederile Regulamentului (UE) nr. 679/2016 și Legii 190/2018

DATE DESPRE IMOBILUL NR. 8772

Oficiul de Cadastru şi Publicitate Imobiliară NEAMT
Biroul de Cadastru şi Publicitate Imobiliară Targu-Neamt

A. Partea I. Descrierea imobilului

TEREN Extravilan

Adresa: Jud. Neamt, tarla Gropi

Nr. Crt	Nr cadastral Nr. topografic	Suprafaţa* (mp)	Observaţii / Referinţe
A1	52363	Din acte: 3.900 Masurata: 3.568	Sector cadastral:109 Teren neimprejmuit; PARTE DIN CF 52363. DIFERENȚA DE SUPRAFAȚĂ SE REGĂSEȘTE ID 10281 S 106

B. Partea II. Proprietari şi acte

Inscrieri privitoare la dreptul de proprietate şi alte drepturi reale		Referinţe
24441 / 23/07/2015		
Hotarare Judecatoreasca nr. 1472, din 11/09/2007 emis de JUDECATORIA TG. NEAMT (Titlu de propreitate nr. 73/124/23-01-1997 emis de CJPSDPAT NEAMT;);		
B1	Intabulare, drept de PROPRIETATE, dobandit prin Hotarare Judecatoreasca, cota actuala 1/1	A1
	1) **LUPULEASA ELENA**	

C. Partea III. SARCINI .

Inscrieri privind dezmembramintele dreptului de proprietate, drepturi reale de garanţie şi sarcini	Referinţe
NU SUNT	

Document care conține date cu caracter personal, protejat de prevederile Regulamentului (UE) nr. 679/2016 și Legii 190/2018

Anexa Nr. 1 La Partea I

Teren

Nr cadastral	Suprafaţa (mp)*	Observaţii / Referinţe
52363	Din acte: 3.900 Masurata: 3.568	PARTE DIN CF 52363. DIFERENȚA DE SUPRAFAȚĂ SE REGĂSEȘTE ID 10281 S 106

* Suprafaţa este determinată in planul de proiecţie Stereo 70.

DETALII LINIARE IMOBIL

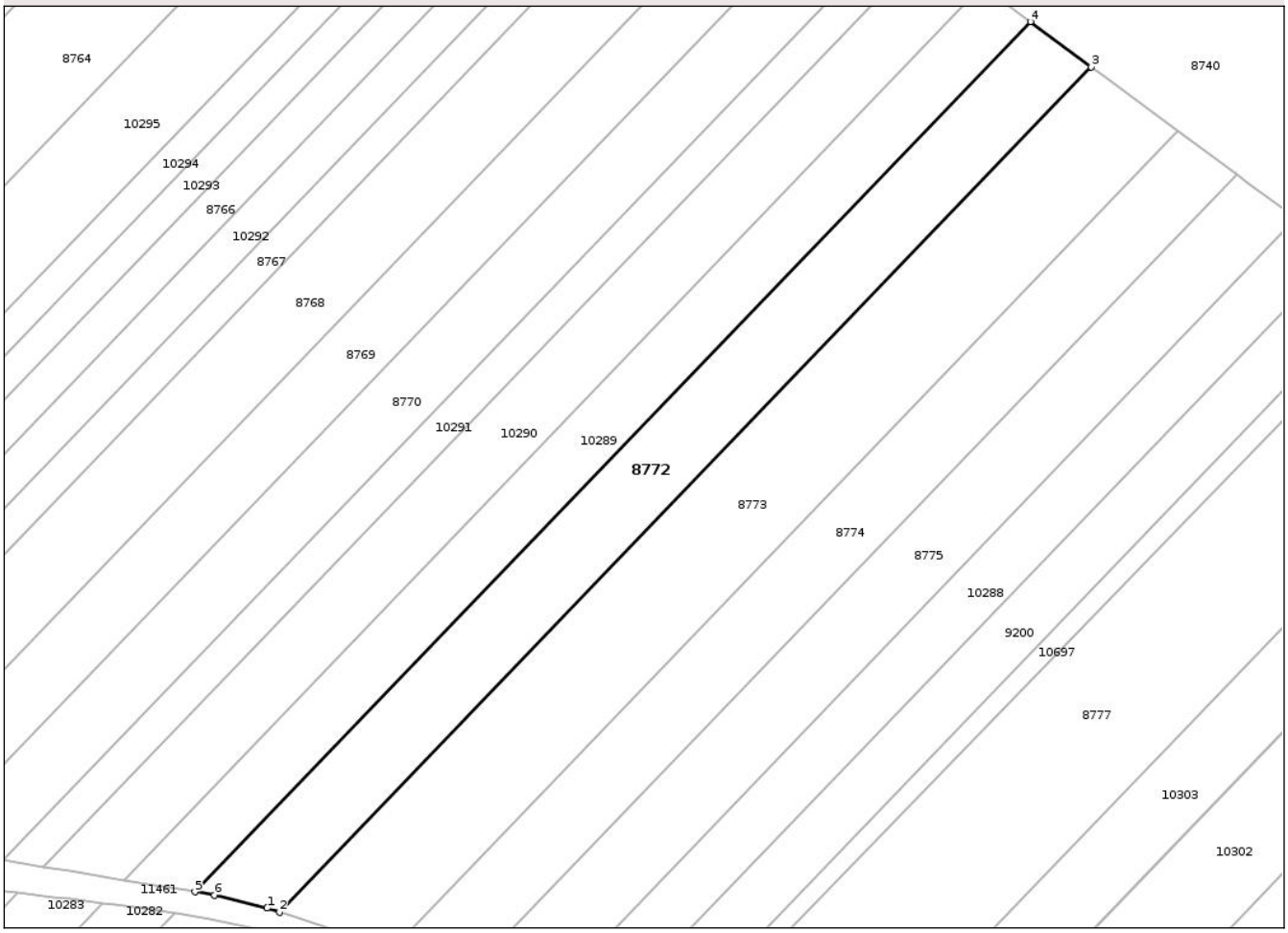

Date referitoare la teren

Crt	Categorie folosinţă	Intra vilan	Suprafaţa (mp)	Tarla	Parcelă	Nr. topo	Observaţii / Referinţe
1	pasune	NU	3.568	61	774/43	-	

Lungime Segmente
1) Valorile lungimilor segmentelor sunt obţinute din proiecţie în plan.

Punct început	X / Y	Punct sfârşit	X / Y	Lungime segment (** (m)
1	596.171,391 635.027,105	2	596.173,902 635.026,273	2.645
2	596.173,902 635.026,273	3	596.336,028 635.195,099	234.066
3	596.336,028 635.195,099	4	596.323,845 635.204,124	15.162
4	596.323,845 635.204,124	5	596.156,967 635.030,351	240.926
5	596.156,967 635.030,351	6	596.160,908 635.029,698	3.995

Document care conține date cu caracter personal, protejat de prevederile Regulamentului (UE) nr. 679/2016 și Legii 190/2018

Punct început	X / Y	Punct sfârşit	X / Y	Lungime segment (** (m)
6	596.160,908 635.029,698	1	596.171,391 635.027,105	10.799

** Lungimile segmentelor sunt determinate în planul de proiecţie Stereo 70 şi sunt rotunjite la 1 milimetru.
*** Distanţa dintre puncte este formată din segmente cumulate ce sunt mai mici decât valoarea 1 milimetru.

Document care conține date cu caracter personal, protejat de prevederile Regulamentului (UE) nr. 679/2016 și Legii 190/2018

DATE DESPRE IMOBILUL NR. 8773

Oficiul de Cadastru şi Publicitate Imobiliară NEAMT
Biroul de Cadastru şi Publicitate Imobiliară Targu-Neamt

A. Partea I. Descrierea imobilului

TEREN Extravilan

Adresa: Jud. Neamt

Nr. Crt	Nr cadastral Nr. topografic	Suprafaţa* (mp)	Observaţii / Referinţe
A1		Din acte: 5.400 Masurata: 4.899	Sector cadastral:109 Teren neimprejmuit; PARTE DIN TP 73/2472. DIFERENȚA DE SUPRAFAȚĂ SE REGĂSESTE LA ID 10280 S 106

B. Partea II. Proprietari şi acte

Inscrieri privitoare la dreptul de proprietate şi alte drepturi reale		Referinţe
/		
Act Administrativ nr. 73/2472, din 14/12/2001 emis de CJPSDPAT NEAMȚ;		
B1	Intabulare, drept de PROPRIETATE, dobandit prin Reconstituire, cota actuala 1/1	A1
	1) **CUCOȘ GH GHEORGHE**, LIPSĂ CNP	

C. Partea III. SARCINI .

Inscrieri privind dezmembramintele dreptului de proprietate, drepturi reale de garanţie şi sarcini	Referinţe
NU SUNT	

Anexa Nr. 1 La Partea I

Teren

Nr cadastral	Suprafaţa (mp)*	Observaţii / Referinţe
	Din acte: 5.400 Masurata: 4.899	PARTE DIN TP 73/2472. DIFERENȚA DE SUPRAFAȚĂ SE REGĂSESTE LA ID 10280 S 106

* Suprafaţa este determinată in planul de proiecţie Stereo 70.

DETALII LINIARE IMOBIL

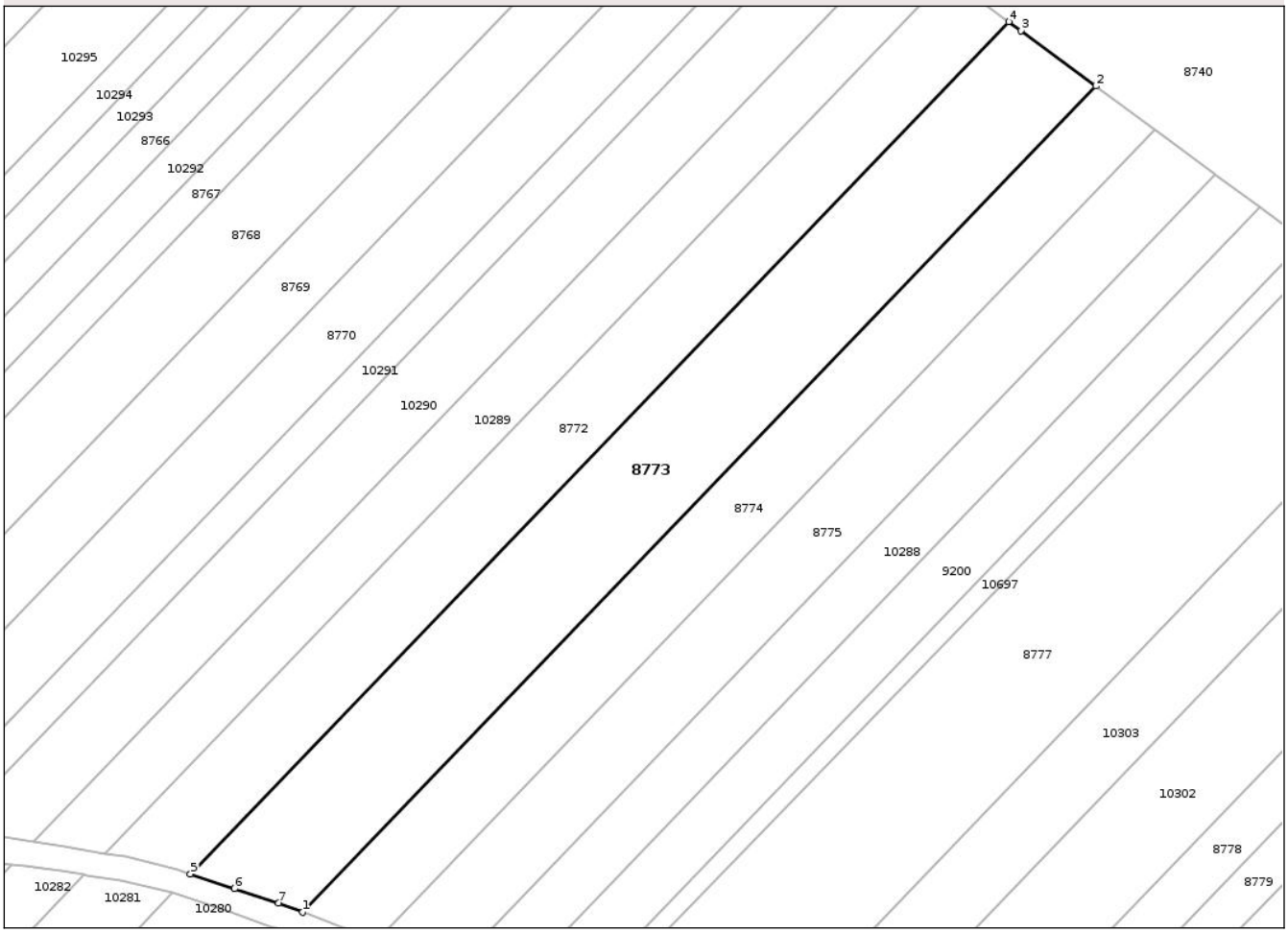

Date referitoare la teren

Crt	Categorie folosință	Intra vilan	Suprafaţa (mp)	Tarla	Parcelă	Nr. topo	Observaţii / Referinţe
1	pasune	NU	4.899	61	774/42	-	

Lungime Segmente
1) Valorile lungimilor segmentelor sunt obţinute din proiecţie în plan.

Punct început	X / Y	Punct sfârşit	X / Y	Lungime segment (** (m)
1	596.196,101 635.018,688	2	596.353,256 635.182,335	226.888
2	596.353,256 635.182,335	3	596.338,404 635.193,339	18.484
3	596.338,404 635.193,339	4	596.336,028 635.195,099	2.957
4	596.336,028 635.195,099	5	596.173,902 635.026,273	234.066
5	596.173,902 635.026,273	6	596.182,644 635.023,378	9.209

Document care conține date cu caracter personal, protejat de prevederile Regulamentului (UE) nr. 679/2016 și Legii 190/2018

Punct început	X / Y	Punct sfârşit	X / Y	Lungime segment (** (m)
6	596.182,644 635.023,378	7	596.191,39 635.020,482	9.212
7	596.191,39 635.020,482	1	596.196,101 635.018,688	5.042

** Lungimile segmentelor sunt determinate în planul de proiecţie Stereo 70 şi sunt rotunjite la 1 milimetru.
*** Distanţa dintre puncte este formată din segmente cumulate ce sunt mai mici decât valoarea 1 milimetru.

Document care conține date cu caracter personal, protejat de prevederile Regulamentului (UE) nr. 679/2016 și Legii 190/2018

DATE DESPRE IMOBILUL NR. 8774

Oficiul de Cadastru şi Publicitate Imobiliară NEAMT
Biroul de Cadastru şi Publicitate Imobiliară Targu-Neamt

A. Partea I. Descrierea imobilului

TEREN Extravilan

Adresa: Jud. Neamt

Nr. Crt	Nr cadastral Nr. topografic	Suprafaţa* (mp)	Observaţii / Referinţe
A1		Din acte: 3.600 Masurata: 3.263	Sector cadastral:109 Teren neimprejmuit; PARTE DIN TP 73/1098. DIFERENȚA DE SUPRAFAȚĂ SE REGĂSESTE LA ID 10279, S 106

B. Partea II. Proprietari şi acte

Inscrieri privitoare la dreptul de proprietate şi alte drepturi reale		Referinţe
/		
Act Administrativ nr. 73/1098, din 29/04/1997 emis de CJPSDPAT NEAMȚ;		
B1	Intabulare, drept de PROPRIETATE, dobandit prin Reconstituire, cota actuala 1/1	A1
	1) **CUCOȘ V NECULAI**, LIPSĂ CNP	

C. Partea III. SARCINI .

Inscrieri privind dezmembramintele dreptului de proprietate, drepturi reale de garanţie şi sarcini	Referinţe
NU SUNT	

Anexa Nr. 1 La Partea I

Teren

Nr cadastral	Suprafaţa (mp)*	Observaţii / Referinţe
	Din acte: 3.600 Masurata: 3.263	PARTE DIN TP 73/1098. DIFERENȚA DE SUPRAFAȚĂ SE REGĂSESTE LA ID 10279, S 106

* Suprafaţa este determinată in planul de proiecţie Stereo 70.

DETALII LINIARE IMOBIL

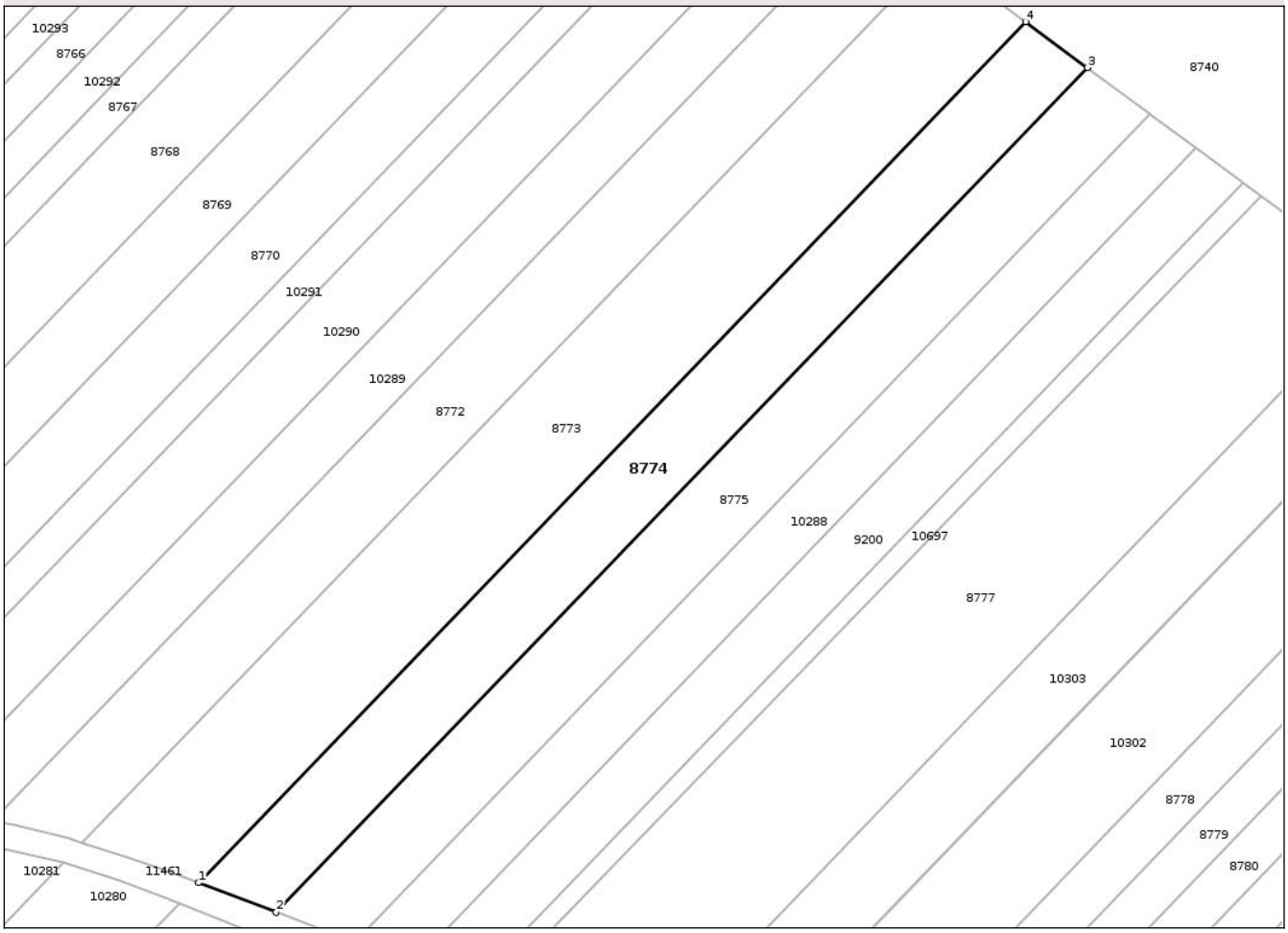

Date referitoare la teren

Crt	Categorie folosinţă	Intra vilan	Suprafaţa (mp)	Tarla	Parcelă	Nr. topo	Observaţii / Referinţe
1	pasune	NU	3.263	61	774/41	-	

Lungime Segmente
1) Valorile lungimilor segmentelor sunt obţinute din proiecţie în plan.

Punct început	X / Y	Punct sfârşit	X / Y	Lungime segment (** (m)
1	596.196,101 635.018,688	2	596.210,841 635.013,073	15.773
2	596.210,841 635.013,073	3	596.365,018 635.173,621	222.59
3	596.365,018 635.173,621	4	596.353,256 635.182,335	14.639
4	596.353,256 635.182,335	1	596.196,101 635.018,688	226.888

Document care conține date cu caracter personal, protejat de prevederile Regulamentului (UE) nr. 679/2016 și Legii 190/2018

** Lungimile segmentelor sunt determinate în planul de proiecţie Stereo 70 şi sunt rotunjite la 1 milimetru.
*** Distanţa dintre puncte este formată din segmente cumulate ce sunt mai mici decât valoarea 1 milimetru.

Document care conține date cu caracter personal, protejat de prevederile Regulamentului (UE) nr. 679/2016 și Legii 190/2018

DATE DESPRE IMOBILUL NR. 8775

Oficiul de Cadastru şi Publicitate Imobiliară NEAMT
Biroul de Cadastru şi Publicitate Imobiliară Targu-Neamt

A. Partea I. Descrierea imobilului

TEREN Extravilan

Adresa: Jud. Neamt

Nr. Crt	Nr cadastral Nr. topografic	Suprafaţa* (mp)	Observaţii / Referinţe
A1		Din acte: 3.600 Masurata: 3.233	Sector cadastral:109 Teren neimprejmuit; PARTE DIN TP 73/1095. DIFERENȚA DE SUPRAFAȚĂ SE REGĂSESTE LA ID 10278 S 106

B. Partea II. Proprietari şi acte

Inscrieri privitoare la dreptul de proprietate şi alte drepturi reale		Referinţe
/		
Act Administrativ nr. 73/1095, din 12/04/2002 emis de CJPSDPAT NEAMȚ;		
B1	Intabulare, drept de PROPRIETATE, dobandit prin Reconstituire, cota actuala 1/1	A1
	1) **COSOFREȚ N EUGENIA**, LIPSĂ CNP 2) **GAMAN V MARIA**, LIPSĂ CNP 3) **CUCOS V NECULAI**, LIPSĂ CNP 4) **CUCOS V VASILE**, LIPSĂ CNP 5) **CUCOS V CONSTANTIN**, LIPSĂ CNP	

C. Partea III. SARCINI .

Inscrieri privind dezmembramintele dreptului de proprietate, drepturi reale de garanţie şi sarcini	Referinţe
NU SUNT	

Anexa Nr. 1 La Partea I

Teren

Nr cadastral	Suprafaţa (mp)*	Observaţii / Referinţe
	Din acte: 3.600 Masurata: 3.233	PARTE DIN TP 73/1095. DIFERENȚA DE SUPRAFAȚĂ SE REGĂSESTE LA ID 10278 S 106

* Suprafaţa este determinată in planul de proiecţie Stereo 70.

DETALII LINIARE IMOBIL

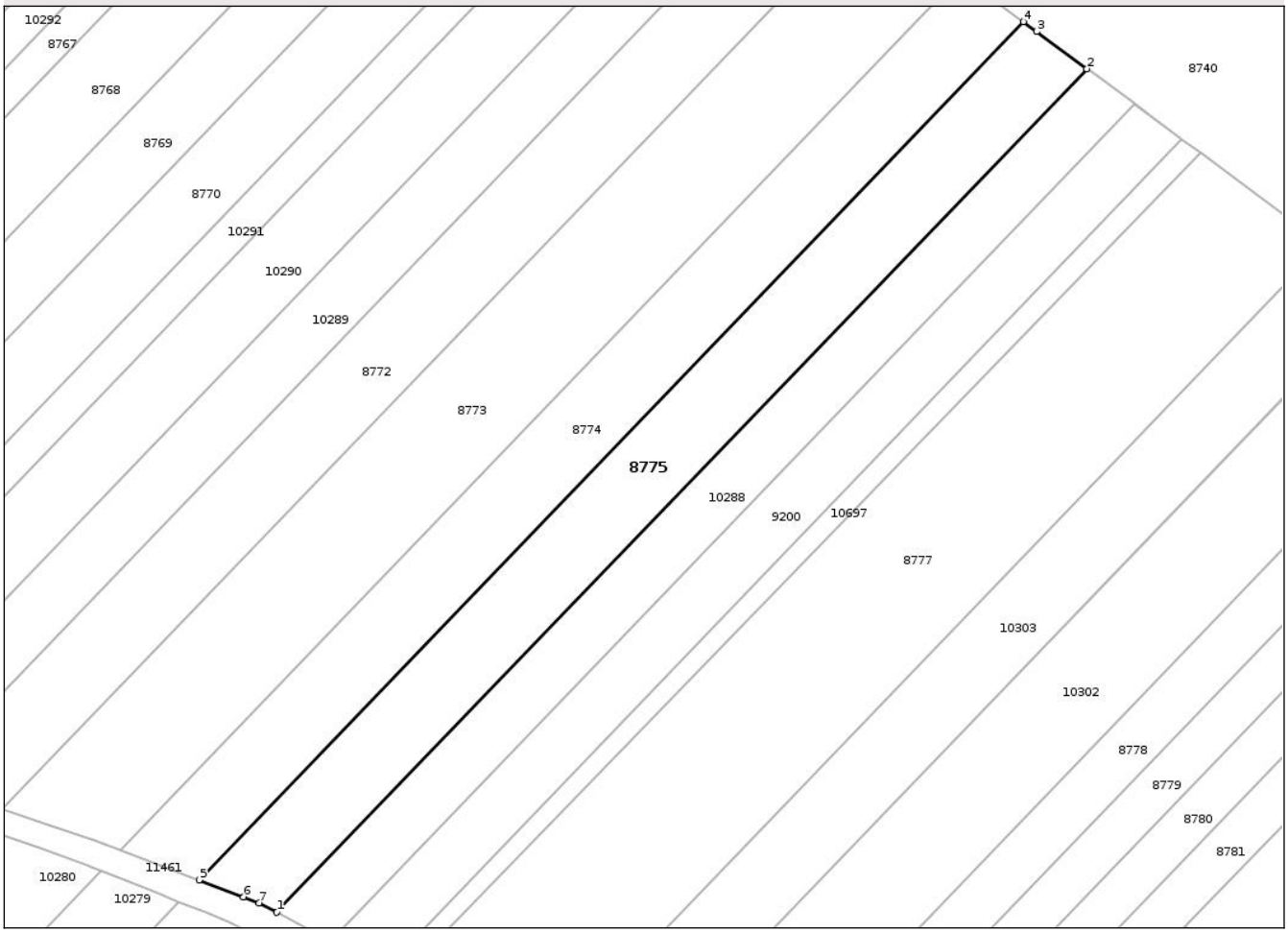

Date referitoare la teren

Crt	Categorie folosinţă	Intra vilan	Suprafaţa (mp)	Tarla	Parcelă	Nr. topo	Observaţii / Referinţe
1	pasune	NU	3.233	61	774/40	-	

Lungime Segmente
1) Valorile lungimilor segmentelor sunt obţinute din proiecţie în plan.

Punct început	X / Y	Punct sfârşit	X / Y	Lungime segment (** (m)
1	596.225,375 635.007,037	2	596.376,897 635.164,82	218.757
2	596.376,897 635.164,82	3	596.367,503 635.171,78	11.692
3	596.367,503 635.171,78	4	596.365,018 635.173,621	3.092
4	596.365,018 635.173,621	5	596.210,841 635.013,073	222.59
5	596.210,841 635.013,073	6	596.219,154 635.009,906	8.896

Document care conține date cu caracter personal, protejat de prevederile Regulamentului (UE) nr. 679/2016 și Legii 190/2018

Punct început	X / Y	Punct sfârşit	X / Y	Lungime segment (** (m)
6	596.219,154 635.009,906	7	596.222,038 635.008,807	3.087
7	596.222,038 635.008,807	1	596.225,375 635.007,037	3.777

** Lungimile segmentelor sunt determinate în planul de proiecţie Stereo 70 şi sunt rotunjite la 1 milimetru.
*** Distanţa dintre puncte este formată din segmente cumulate ce sunt mai mici decât valoarea 1 milimetru.

Document care conține date cu caracter personal, protejat de prevederile Regulamentului (UE) nr. 679/2016 și Legii 190/2018

DATE DESPRE IMOBILUL NR. 8776

Oficiul de Cadastru şi Publicitate Imobiliară NEAMT
Biroul de Cadastru şi Publicitate Imobiliară Targu-Neamt

A. Partea I. Descrierea imobilului

TEREN Extravilan

Adresa: Jud. Neamt

Nr. Crt	Nr cadastral Nr. topografic	Suprafaţa* (mp)	Observaţii / Referinţe
A1		1.743	Sector cadastral:109 Teren neimprejmuit;

B. Partea II. Proprietari şi acte

Inscrieri privitoare la dreptul de proprietate şi alte drepturi reale		Referinţe
/		
Act Normativ nr. 7, din 13/03/1996 emis de PARLAMENTUL ROMANIEI;		
B1	Inscrierea provizorie, drept de PROPRIETATE, dobandit prin Lege, cota actuala 1/1	A1
	1) **COMUNA VÂNĂTORI NEAMŢ**, CIF:2614279, PROPRIETAR NEIDENTIFICAT	

C. Partea III. SARCINI .

Inscrieri privind dezmembramintele dreptului de proprietate, drepturi reale de garanţie şi sarcini	Referinţe
NU SUNT	

Document care conține date cu caracter personal, protejat de prevederile Regulamentului (UE) nr. 679/2016 și Legii 190/2018

Anexa Nr. 1 La Partea I

Teren

Nr cadastral	Suprafaţa (mp)*	Observaţii / Referinţe
	1.743	

* Suprafaţa este determinată in planul de proiecţie Stereo 70.

DETALII LINIARE IMOBIL

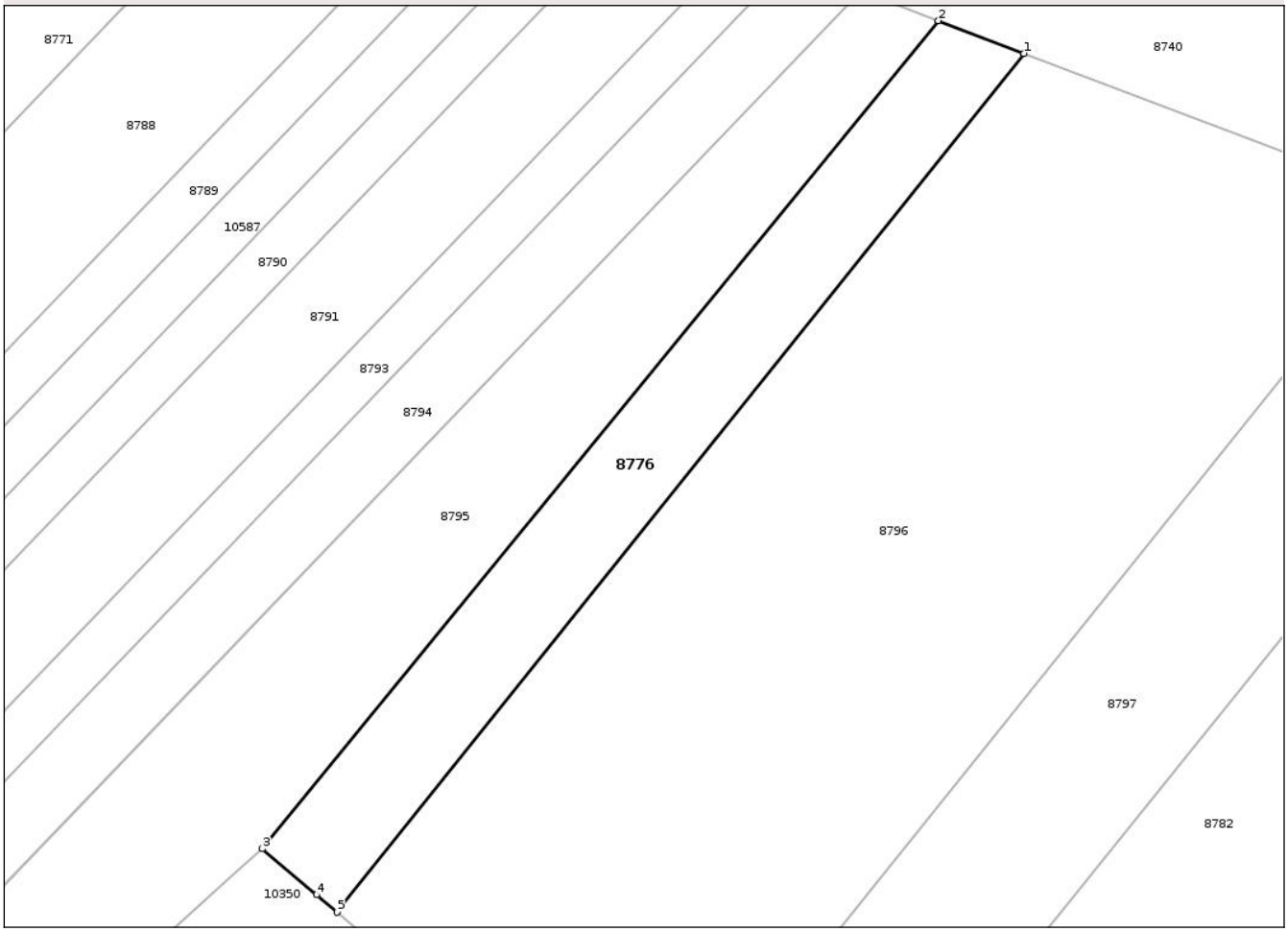

Date referitoare la teren

Crt	Categorie folosință	Intra vilan	Suprafaţa (mp)	Tarla	Parcelă	Nr. topo	Observaţii / Referinţe
1	pasune	NU	1.743	61	774	-	

Lungime Segmente
1) Valorile lungimilor segmentelor sunt obţinute din proiecţie în plan.

Punct început	X / Y	Punct sfârşit	X / Y	Lungime segment (** (m)
1	596.643,101 635.007,93	2	596.631,835 635.012,232	12.059
2	596.631,835 635.012,232	3	596.542,68 634.903,15	140.88
3	596.542,68 634.903,15	4	596.549,83 634.897,068	9.388
4	596.549,83 634.897,068	5	596.552,526 634.894,776	3.539
5	596.552,526 634.894,776	1	596.643,101 635.007,93	144.941

Document care conține date cu caracter personal, protejat de prevederile Regulamentului (UE) nr. 679/2016 și Legii 190/2018

** Lungimile segmentelor sunt determinate în planul de proiecţie Stereo 70 şi sunt rotunjite la 1 milimetru.
*** Distanţa dintre puncte este formată din segmente cumulate ce sunt mai mici decât valoarea 1 milimetru.

Document care conține date cu caracter personal, protejat de prevederile Regulamentului (UE) nr. 679/2016 și Legii 190/2018

DATE DESPRE IMOBILUL NR. 8777

Oficiul de Cadastru şi Publicitate Imobiliară NEAMT
Biroul de Cadastru şi Publicitate Imobiliară Targu-Neamt

A. Partea I. Descrierea imobilului

TEREN Extravilan

Adresa: Jud. Neamt

Nr. Crt	Nr cadastral Nr. topografic	Suprafaţa* (mp)	Observaţii / Referinţe
A1		Din acte: 7.200 Masurata: 6.196	Sector cadastral:109 Teren neimprejmuit; PARTE DIN DECIZIA CIVILA NR.825RC.DIFERENȚA DE SUPRAFAȚĂ SE REGĂSEȘTE LA ID 10275 (S106)

B. Partea II. Proprietari şi acte

Inscrieri privitoare la dreptul de proprietate şi alte drepturi reale		Referinţe
/		
Hotarare Judecatoreasca nr. DECIZIA CIVILĂ NR.825RC, din 05/10/2006 emis de TRIBUNALUL NEAMȚ (SC NR. 1432/19.09.2005);		
B1	Intabulare, drept de PROPRIETATE, dobandit prin Hotarare Judecatoreasca, cota actuala 1/1	A1
	1) **CUCOȘ ANA**, LIPSĂ CNP	

C. Partea III. SARCINI .

Inscrieri privind dezmembramintele dreptului de proprietate, drepturi reale de garanţie şi sarcini	Referinţe
NU SUNT	

Anexa Nr. 1 La Partea I

Teren

Nr cadastral	Suprafaţa (mp)*	Observaţii / Referinţe
	Din acte: 7.200 Masurata: 6.196	PARTE DIN DECIZIA CIVILA NR.825RC.DIFERENȚA DE SUPRAFAȚĂ SE REGĂSEȘTE LA ID 10275 (S106)

* Suprafaţa este determinată in planul de proiecţie Stereo 70.

DETALII LINIARE IMOBIL

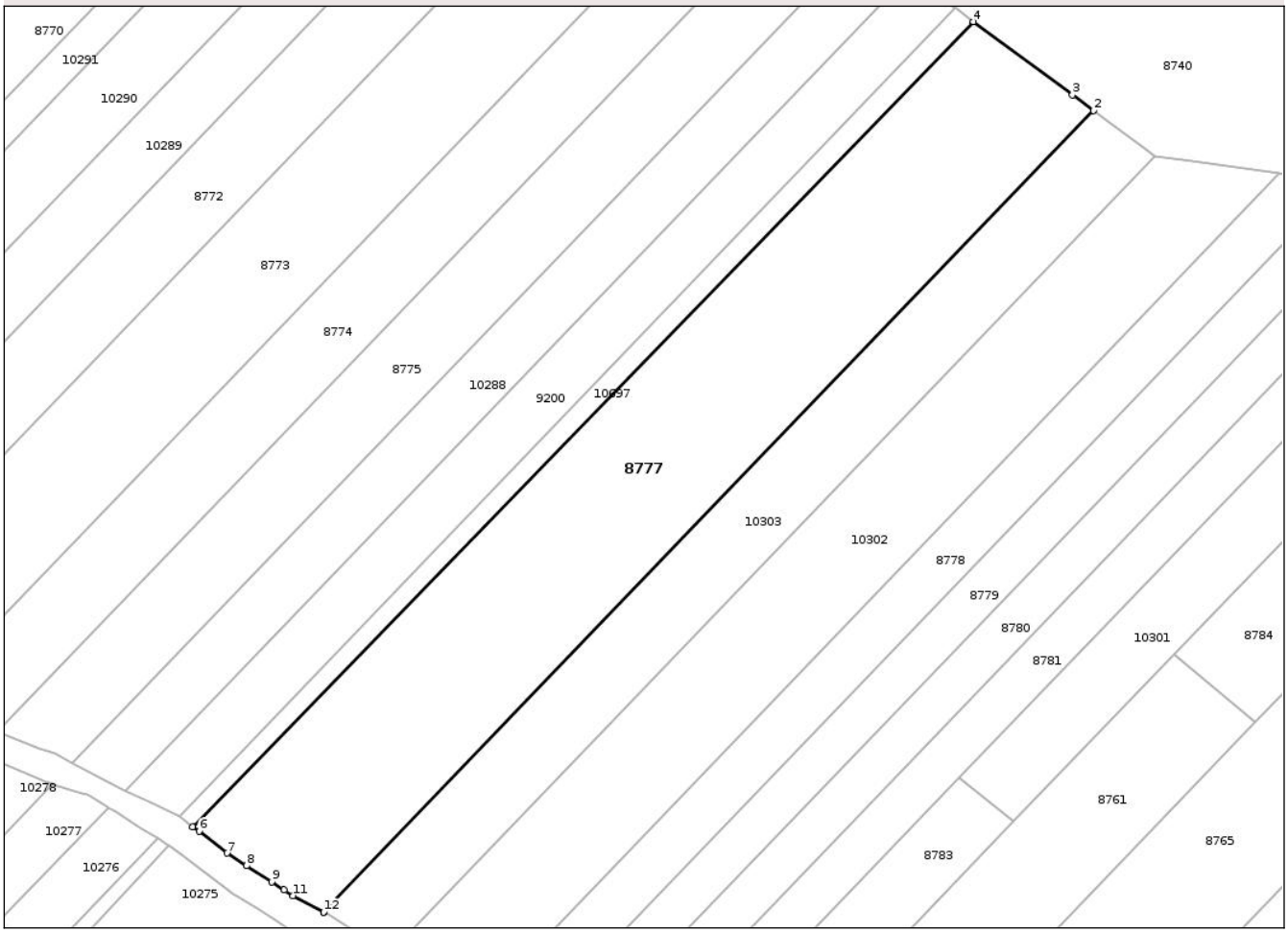

Date referitoare la teren

Crt	Categorie folosinţă	Intra vilan	Suprafaţa (mp)	Tarla	Parcelă	Nr. topo	Observaţii / Referinţe
1	pasune	NU	6.196	61	774/37	-	

Lungime Segmente
1) Valorile lungimilor segmentelor sunt obţinute din proiecţie în plan.

Punct început	X / Y	Punct sfârşit	X / Y	Lungime segment (** (m)
1	596.273,513 634.978,434	2	596.421,073 635.132,091	213.036
2	596.421,073 635.132,091	3	596.417,05 635.135,072	5.008
3	596.417,05 635.135,072	4	596.398,083 635.149,124	23.605
4	596.398,083 635.149,124	5	596.248,428 634.994,797	214.973
5	596.248,428 634.994,797	6	596.249,654 634.993,959	1.485

Document care conține date cu caracter personal, protejat de prevederile Regulamentului (UE) nr. 679/2016 și Legii 190/2018

Punct început	X / Y	Punct sfârşit	X / Y	Lungime segment (** (m)
6	596.249,654 634.993,959	7	596.254,99 634.989,771	6.783
7	596.254,99 634.989,771	8	596.258,776 634.987,334	4.503
8	596.258,776 634.987,334	9	596.263,563 634.984,254	5.692
9	596.263,563 634.984,254	10	596.265,96 634.982,712	2.85
10	596.265,96 634.982,712	11	596.267,672 634.981,61	2.036
11	596.267,672 634.981,61	12	596.273,504 634.978,439	6.638
12	596.273,504 634.978,439	1	596.273,513 634.978,434	0.011

** Lungimile segmentelor sunt determinate în planul de proiecţie Stereo 70 şi sunt rotunjite la 1 milimetru.
*** Distanţa dintre puncte este formată din segmente cumulate ce sunt mai mici decât valoarea 1 milimetru.

Document care conține date cu caracter personal, protejat de prevederile Regulamentului (UE) nr. 679/2016 și Legii 190/2018

DATE DESPRE IMOBILUL NR. 8778

Oficiul de Cadastru şi Publicitate Imobiliară NEAMT
Biroul de Cadastru şi Publicitate Imobiliară Targu-Neamt

A. Partea I. Descrierea imobilului

TEREN Extravilan

Adresa: Jud. Neamt

Nr. Crt	Nr cadastral Nr. topografic	Suprafaţa* (mp)	Observaţii / Referinţe
A1		Din acte: 2.600 Masurata: 2.164	Sector cadastral:109 Teren neimprejmuit; PARTE DIN TP 73/2494. DIFERENȚA DE SUPRAFAȚĂ SE REGĂSEȘTE LA ID 10272, S 106

B. Partea II. Proprietari şi acte

Inscrieri privitoare la dreptul de proprietate şi alte drepturi reale		Referinţe
/		
Act Administrativ nr. 73/2494, din 11/06/2003 emis de CJPSDPAT NEAMȚ;		
B1	Intabulare, drept de PROPRIETATE, dobandit prin Reconstituire, cota actuala 1/1	A1
	1) **ASOFIEI I DUMITRU**, LIPSĂ CNP	

C. Partea III. SARCINI .

Inscrieri privind dezmembramintele dreptului de proprietate, drepturi reale de garanţie şi sarcini	Referinţe
NU SUNT	

Document care conține date cu caracter personal, protejat de prevederile Regulamentului (UE) nr. 679/2016 și Legii 190/2018

Anexa Nr. 1 La Partea I

Teren

Nr cadastral	Suprafaţa (mp)*	Observaţii / Referinţe
	Din acte: 2.600 Masurata: 2.164	PARTE DIN TP 73/2494. DIFERENȚA DE SUPRAFAȚĂ SE REGĂSEȘTE LA ID 10272, S 106

* Suprafaţa este determinată in planul de proiecţie Stereo 70.

DETALII LINIARE IMOBIL

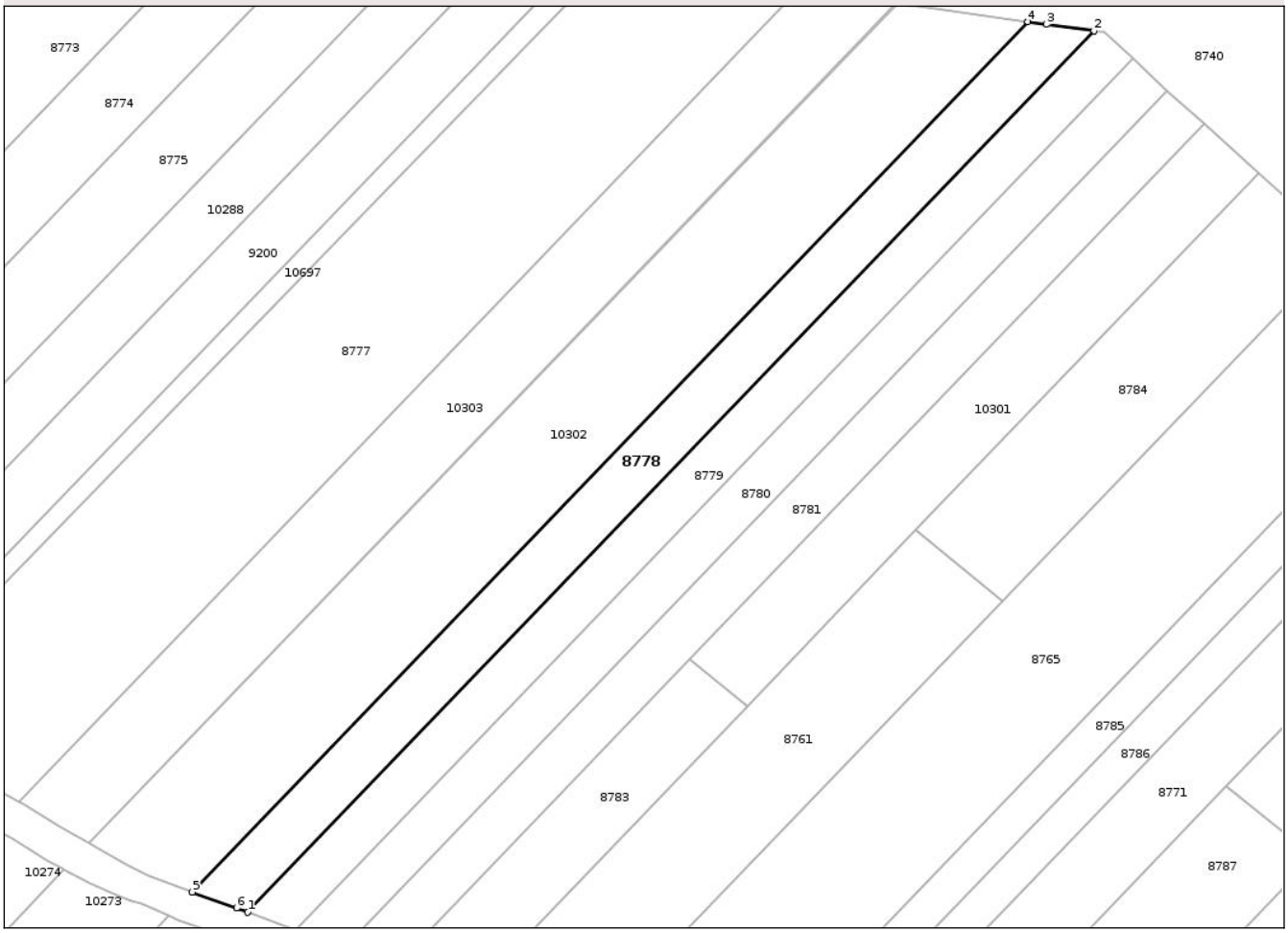

Date referitoare la teren

Crt	Categorie folosință	Intra vilan	Suprafaţa (mp)	Tarla	Parcelă	Nr. topo	Observaţii / Referinţe
1	pasune	NU	2.164	61	774/34	-	

Lungime Segmente
1) Valorile lungimilor segmentelor sunt obţinute din proiecţie în plan.

Punct început	X / Y	Punct sfârşit	X / Y	Lungime segment (** (m)
1	596.315,095 634.958,334	2	596.468,722 635.118,31	221.796
2	596.468,722 635.118,31	3	596.460,105 635.119,511	8.7
3	596.460,105 635.119,511	4	596.456,715 635.119,984	3.423
4	596.456,715 635.119,984	5	596.305,02 634.962,022	219.005
5	596.305,02 634.962,022	6	596.313,071 634.959,075	8.573

Document care conține date cu caracter personal, protejat de prevederile Regulamentului (UE) nr. 679/2016 și Legii 190/2018

Punct început	X / Y	Punct sfârşit	X / Y	Lungime segment (** (m)
6	596.313,071 634.959,075	7	596.313,073 634.959,074	0.002
7	596.313,073 634.959,074	1	596.315,095 634.958,334	2.153

** Lungimile segmentelor sunt determinate în planul de proiecţie Stereo 70 şi sunt rotunjite la 1 milimetru.
*** Distanţa dintre puncte este formată din segmente cumulate ce sunt mai mici decât valoarea 1 milimetru.

Document care conține date cu caracter personal, protejat de prevederile Regulamentului (UE) nr. 679/2016 și Legii 190/2018

DATE DESPRE IMOBILUL NR. 8779

Oficiul de Cadastru şi Publicitate Imobiliară NEAMT
Biroul de Cadastru şi Publicitate Imobiliară Targu-Neamt

A. Partea I. Descrierea imobilului

TEREN Extravilan

Adresa: Jud. Neamt

Nr. Crt	Nr cadastral Nr. topografic	Suprafaţa* (mp)	Observaţii / Referinţe
A1		Din acte: 2.300 Masurata: 1.890	Sector cadastral:109 Teren neimprejmuit; PARTE DIN TP 73/1306. DIFERENȚA DE SUPRAFAȚĂ SE REGĂSESTE LA ID 10271, S 106

B. Partea II. Proprietari şi acte

Inscrieri privitoare la dreptul de proprietate şi alte drepturi reale		Referinţe
/		
Act Administrativ nr. 73/1306, din 19/12/1997 emis de CJPSDPAT NEAMȚ;		
B1	Intabulare, drept de PROPRIETATE, dobandit prin Reconstituire, cota actuala 1/1	A1
	1) **COSOFREȚ ION**, LIPSĂ CNP 2) **VLOANGĂ GHEORGHE**, LIPSĂ CNP	

C. Partea III. SARCINI .

Inscrieri privind dezmembramintele dreptului de proprietate, drepturi reale de garanţie şi sarcini	Referinţe
NU SUNT	

Anexa Nr. 1 La Partea I

Teren

Nr cadastral	Suprafaţa (mp)*	Observaţii / Referinţe
	Din acte: 2.300 Masurata: 1.890	PARTE DIN TP 73/1306. DIFERENȚA DE SUPRAFAȚĂ SE REGĂSESTE LA ID 10271, S 106

* Suprafaţa este determinată in planul de proiecţie Stereo 70.

DETALII LINIARE IMOBIL

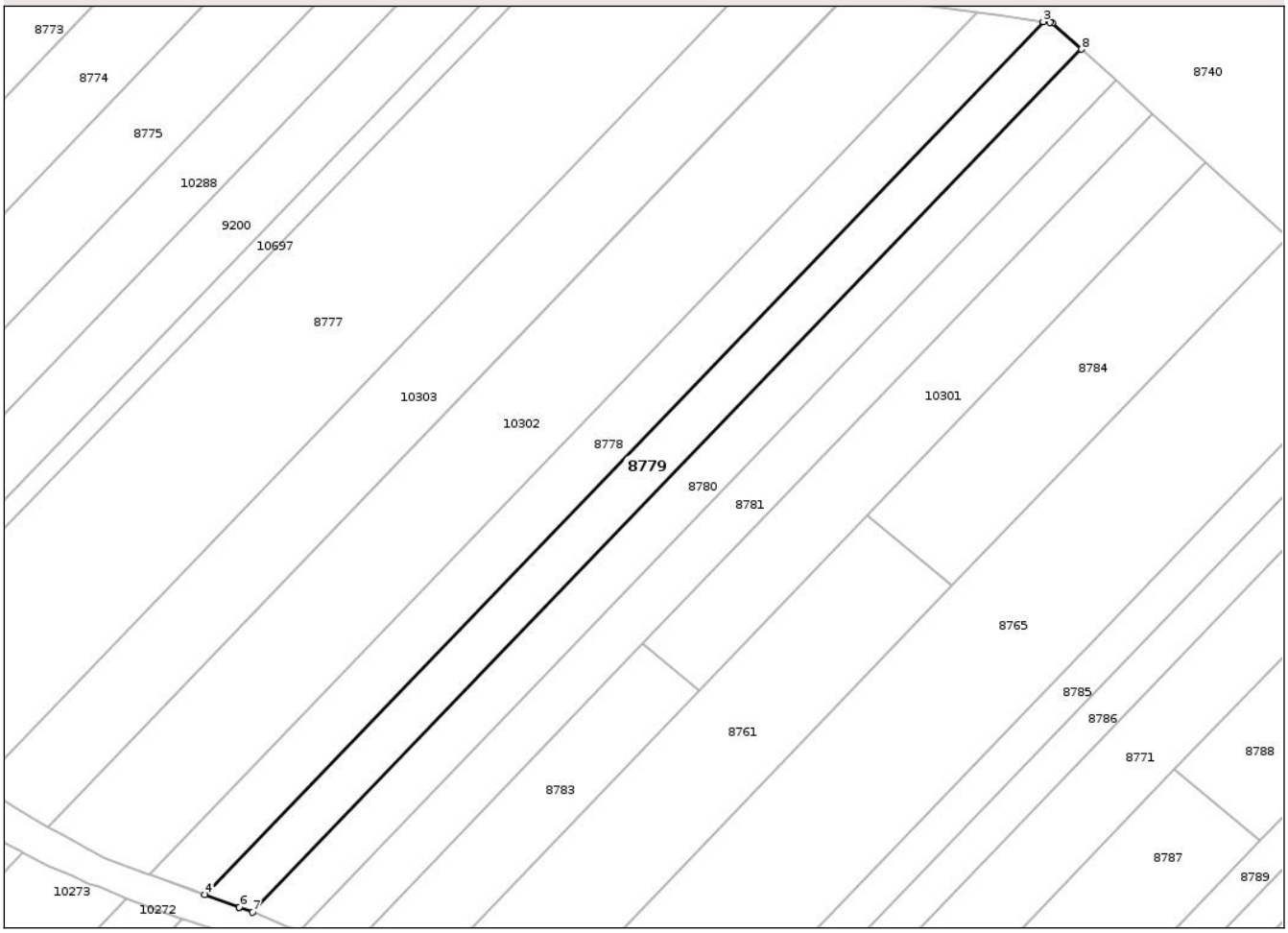

Date referitoare la teren

Crt	Categorie folosinţă	Intra vilan	Suprafaţa (mp)	Tarla	Parcelă	Nr. topo	Observaţii / Referinţe
1	pasune	NU	1.890	61	774/33	-	

Lungime Segmente
1) Valorile lungimilor segmentelor sunt obţinute din proiecţie în plan.

Punct început	X / Y	Punct sfârşit	X / Y	Lungime segment (** (m)
1	596.470,448 635.118,069	2	596.470,001 635.118,131	0.451
2	596.470,001 635.118,131	3	596.468,722 635.118,31	1.292
3	596.468,722 635.118,31	4	596.315,095 634.958,334	221.796
4	596.315,095 634.958,334	5	596.321,429 634.956,016	6.745
5	596.321,429 634.956,016	6	596.321,431 634.956,015	0.002

Document care conține date cu caracter personal, protejat de prevederile Regulamentului (UE) nr. 679/2016 și Legii 190/2018

Punct început	X / Y	Punct sfârşit	X / Y	Lungime segment (** (m)
6	596.321,431 634.956,015	7	596.323,872 634.955,122	2.599
7	596.323,872 634.955,122	8	596.475,73 635.113,256	219.243
8	596.475,73 635.113,256	1	596.470,448 635.118,069	7.146

** Lungimile segmentelor sunt determinate în planul de proiecţie Stereo 70 şi sunt rotunjite la 1 milimetru.
*** Distanţa dintre puncte este formată din segmente cumulate ce sunt mai mici decât valoarea 1 milimetru.

Document care conține date cu caracter personal, protejat de prevederile Regulamentului (UE) nr. 679/2016 și Legii 190/2018

DATE DESPRE IMOBILUL NR. 8780

Oficiul de Cadastru şi Publicitate Imobiliară NEAMT
Biroul de Cadastru şi Publicitate Imobiliară Targu-Neamt

A. Partea I. Descrierea imobilului

TEREN Extravilan

Adresa: Jud. Neamt

Nr. Crt	Nr cadastral Nr. topografic	Suprafaţa* (mp)	Observaţii / Referinţe
A1		Din acte: 2.300 Masurata: 1.862	Sector cadastral:109 Teren neimprejmuit; PARTE DIN APV NR.2606. DIFERENȚA DE SUPRAFATĂ SE REGĂSESTE LA ID 10270 S 106

B. Partea II. Proprietari şi acte

Inscrieri privitoare la dreptul de proprietate şi alte drepturi reale		Referinţe
/		
Act Notarial nr. APV NR.2606, din 07/05/2019 emis de NP TEODORESCU MIHAELA;		
B1	Intabulare, drept de PROPRIETATE, dobandit prin Conventie, cota actuala 1/1	A1
	1) **UNGUREANU TEODORA**	

C. Partea III. SARCINI .

Inscrieri privind dezmembramintele dreptului de proprietate, drepturi reale de garanţie şi sarcini	Referinţe
NU SUNT	

Anexa Nr. 1 La Partea I

Teren

Nr cadastral	Suprafaţa (mp)*	Observaţii / Referinţe
	Din acte: 2.300 Masurata: 1.862	PARTE DIN APV NR.2606. DIFERENȚA DE SUPRAFATĂ SE REGĂSESTE LA ID 10270 S 106

* Suprafaţa este determinată in planul de proiecţie Stereo 70.

DETALII LINIARE IMOBIL

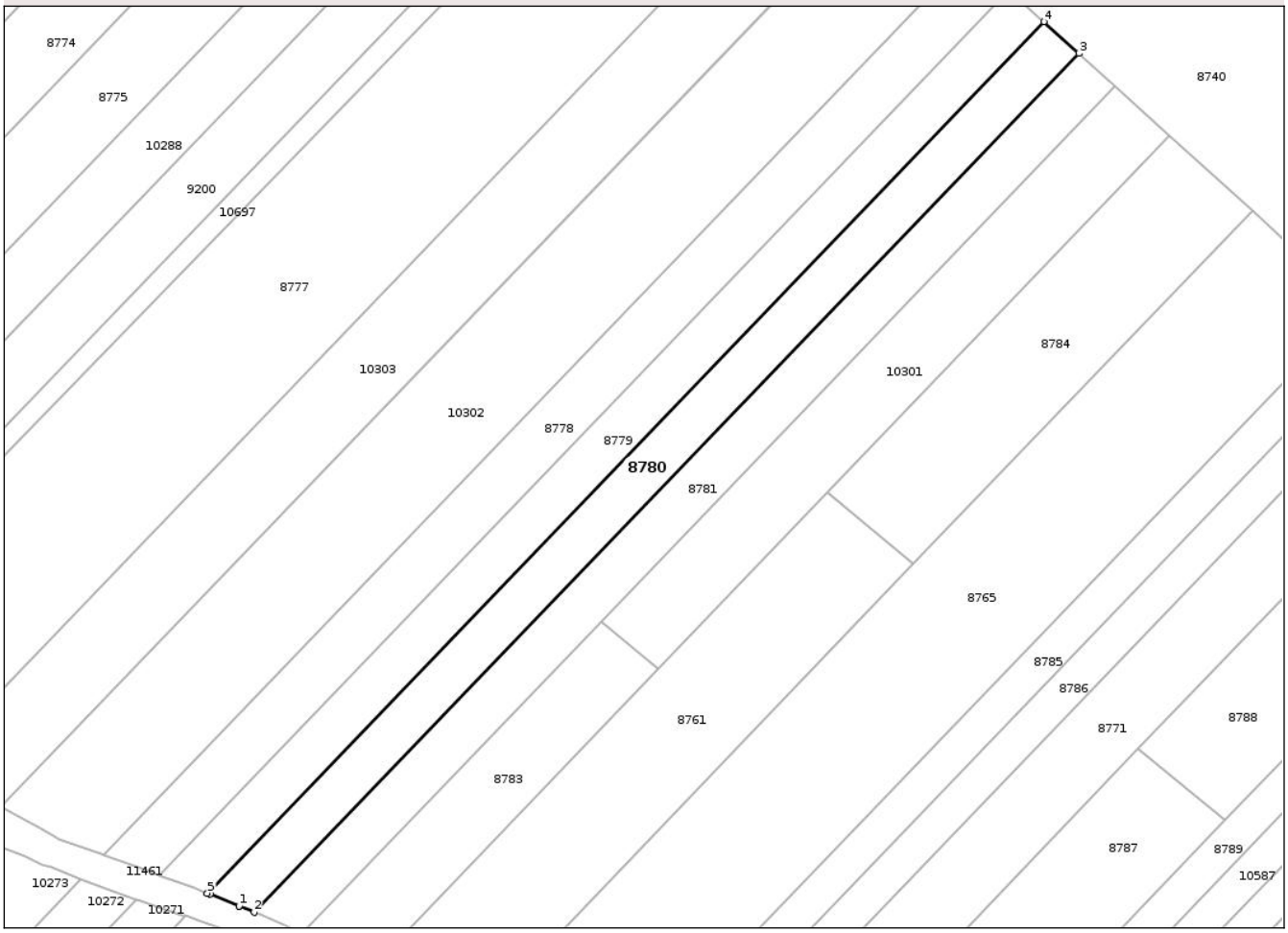

Date referitoare la teren

Crt	Categorie folosință	Intra vilan	Suprafaţa (mp)	Tarla	Parcelă	Nr. topo	Observaţii / Referinţe
1	pasune	NU	1.862	61	774/32	-	

Lungime Segmente
1) Valorile lungimilor segmentelor sunt obţinute din proiecţie în plan.

Punct început	X / Y	Punct sfârşit	X / Y	Lungime segment (** (m)
1	596.329,637 634.952,782	2	596.332,398 634.951,649	2.985
2	596.332,398 634.951,649	3	596.482,056 635.107,492	216.066
3	596.482,056 635.107,492	4	596.475,73 635.113,256	8.558
4	596.475,73 635.113,256	5	596.323,872 634.955,122	219.243
5	596.323,872 634.955,122	6	596.324,428 634.954,918	0.593

Document care conține date cu caracter personal, protejat de prevederile Regulamentului (UE) nr. 679/2016 și Legii 190/2018

Punct început	X / Y	Punct sfârşit	X / Y	Lungime segment (** (m)
6	596.324,428 634.954,918	7	596.329,635 634.952,783	5.628
7	596.329,635 634.952,783	1	596.329,637 634.952,782	0.002

** Lungimile segmentelor sunt determinate în planul de proiecţie Stereo 70 şi sunt rotunjite la 1 milimetru.
*** Distanţa dintre puncte este formată din segmente cumulate ce sunt mai mici decât valoarea 1 milimetru.

Document care conține date cu caracter personal, protejat de prevederile Regulamentului (UE) nr. 679/2016 și Legii 190/2018

DATE DESPRE IMOBILUL NR. 8781

Oficiul de Cadastru şi Publicitate Imobiliară NEAMT
Biroul de Cadastru şi Publicitate Imobiliară Targu-Neamt

A. Partea I. Descrierea imobilului

TEREN Extravilan

Adresa: Jud. Neamt

Nr. Crt	Nr cadastral Nr. topografic	Suprafaţa* (mp)	Observaţii / Referinţe
A1		Din acte: 2.400 Masurata: 1.914	Sector cadastral:109 Teren neimprejmuit; PARTE DIN TP 73/1305. DIFERENȚA DE SUPRAFAȚĂ SE REGĂSESTE LA ID 10269, S 106

B. Partea II. Proprietari şi acte

Inscrieri privitoare la dreptul de proprietate şi alte drepturi reale		Referinţe
/		
Act Administrativ nr. 73/1305, din 18/12/2002 emis de CJPSDPAT NEAMȚ;		
B1	Intabulare, drept de PROPRIETATE, dobandit prin Reconstituire, cota actuala 1/1	A1
	1) **CROITORU VICTORIA**, LIPSĂ CNP	

C. Partea III. SARCINI .

Inscrieri privind dezmembramintele dreptului de proprietate, drepturi reale de garanţie şi sarcini	Referinţe
NU SUNT	

Anexa Nr. 1 La Partea I

Teren

Nr cadastral	Suprafaţa (mp)*	Observaţii / Referinţe
	Din acte: 2.400 Masurata: 1.914	PARTE DIN TP 73/1305. DIFERENȚA DE SUPRAFAȚĂ SE REGĂSESTE LA ID 10269, S 106

* Suprafaţa este determinată in planul de proiecţie Stereo 70.

DETALII LINIARE IMOBIL

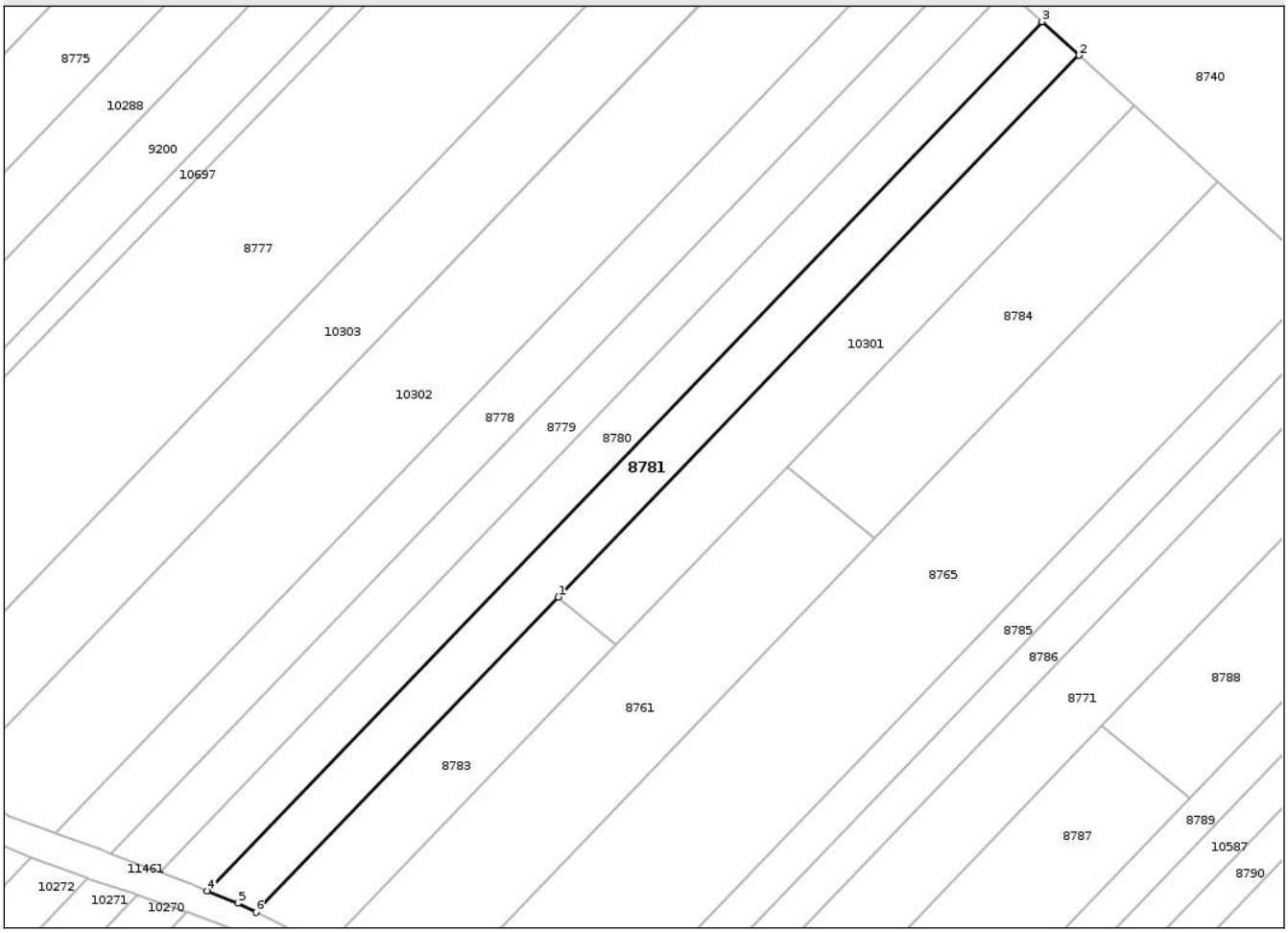

Date referitoare la teren

Crt	Categorie folosinţă	Intra vilan	Suprafaţa (mp)	Tarla	Parcelă	Nr. topo	Observaţii / Referinţe
1	pasune	NU	1.914	61	774/31	-	

Lungime Segmente
1) Valorile lungimilor segmentelor sunt obţinute din proiecţie în plan.

Punct început	X / Y	Punct sfârşit	X / Y	Lungime segment (** (m)
1	596.395,356 635.004,322	2	596.488,656 635.101,478	134.7
2	596.488,656 635.101,478	3	596.482,056 635.107,492	8.929
3	596.482,056 635.107,492	4	596.332,398 634.951,649	216.066
4	596.332,398 634.951,649	5	596.337,863 634.949,408	5.907
5	596.337,863 634.949,408	6	596.341,09 634.947,814	3.599

Document care conține date cu caracter personal, protejat de prevederile Regulamentului (UE) nr. 679/2016 și Legii 190/2018

Punct început	X / Y	Punct sfârşit	X / Y	Lungime segment (** (m)
6	596.341,09 634.947,814	1	596.395,356 635.004,322	78.346

** Lungimile segmentelor sunt determinate în planul de proiecţie Stereo 70 şi sunt rotunjite la 1 milimetru.
*** Distanţa dintre puncte este formată din segmente cumulate ce sunt mai mici decât valoarea 1 milimetru.

Document care conține date cu caracter personal, protejat de prevederile Regulamentului (UE) nr. 679/2016 și Legii 190/2018

DATE DESPRE IMOBILUL NR. 8782

Oficiul de Cadastru şi Publicitate Imobiliară NEAMT
Biroul de Cadastru şi Publicitate Imobiliară Targu-Neamt

A. Partea I. Descrierea imobilului

TEREN Extravilan

Adresa: Jud. Neamt

Nr. Crt	Nr cadastral Nr. topografic	Suprafaţa* (mp)	Observaţii / Referinţe
A1		4.900	Sector cadastral:109 Teren neimprejmuit;

B. Partea II. Proprietari şi acte

Inscrieri privitoare la dreptul de proprietate şi alte drepturi reale		Referinţe
/		
Act Normativ nr. 7, din 13/03/1996 emis de PARLAMENTUL ROMANIEI;		
B1	Inscrierea provizorie, drept de PROPRIETATE, dobandit prin Lege, cota actuala 1/1	A1
	1) **COMUNA VÂNĂTORI NEAMŢ**, CIF:2614279, PROPRIETAR NEIDENTIFICAT	

C. Partea III. SARCINI .

Inscrieri privind dezmembramintele dreptului de proprietate, drepturi reale de garanţie şi sarcini	Referinţe
NU SUNT	

Document care conține date cu caracter personal, protejat de prevederile Regulamentului (UE) nr. 679/2016 și Legii 190/2018

Anexa Nr. 1 La Partea I

Teren

Nr cadastral	Suprafaţa (mp)*	Observaţii / Referinţe
	4.900	

* Suprafaţa este determinată in planul de proiecţie Stereo 70.

DETALII LINIARE IMOBIL

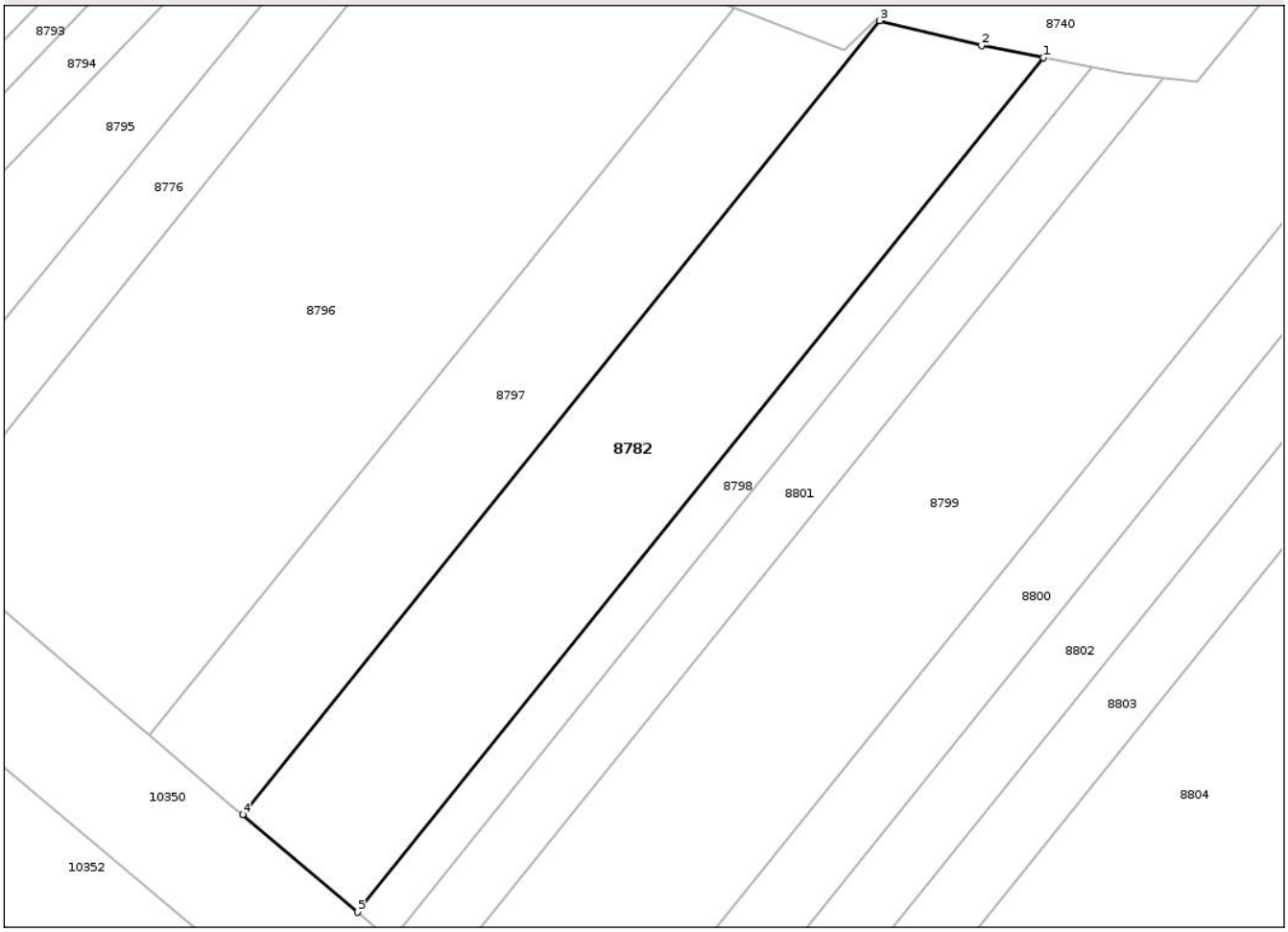

Date referitoare la teren

Crt	Categorie folosință	Intra vilan	Suprafaţa (mp)	Tarla	Parcelă	Nr. topo	Observaţii / Referinţe
1	pasune	NU	4.900	61	774	-	

Lungime Segmente
1) Valorile lungimilor segmentelor sunt obţinute din proiecţie în plan.

Punct început	X / Y	Punct sfârşit	X / Y	Lungime segment (** (m)
1	596.749,881 634.979,337	2	596.738,992 634.981,419	11.086
2	596.738,992 634.981,419	3	596.721,14 634.985,789	18.379
3	596.721,14 634.985,789	4	596.609,226 634.846,548	178.642
4	596.609,226 634.846,548	5	596.629,376 634.829,409	26.454
5	596.629,376 634.829,409	1	596.749,881 634.979,337	192.354

Document care conține date cu caracter personal, protejat de prevederile Regulamentului (UE) nr. 679/2016 și Legii 190/2018

** Lungimile segmentelor sunt determinate în planul de proiecţie Stereo 70 şi sunt rotunjite la 1 milimetru.
*** Distanţa dintre puncte este formată din segmente cumulate ce sunt mai mici decât valoarea 1 milimetru.

Document care conține date cu caracter personal, protejat de prevederile Regulamentului (UE) nr. 679/2016 și Legii 190/2018

DATE DESPRE IMOBILUL NR. 8783

Oficiul de Cadastru şi Publicitate Imobiliară NEAMT
Biroul de Cadastru şi Publicitate Imobiliară Targu-Neamt

A. Partea I. Descrierea imobilului

TEREN Extravilan

Adresa: Jud. Neamt

Nr. Crt	Nr cadastral Nr. topografic	Suprafaţa* (mp)	Observaţii / Referinţe
A1		Din acte: 1.800 Masurata: 1.028	Sector cadastral:109 Teren neimprejmuit; PARTE DIN TP 73/673. DIFERENȚA DE SUPRAFAȚĂ SE REGĂSESTE LA ID 10268, S 106

B. Partea II. Proprietari şi acte

Inscrieri privitoare la dreptul de proprietate şi alte drepturi reale		Referinţe
/		
Act Administrativ nr. 73/673, din 19/09/1997 emis de CJPSDPAT NEAMȚ;		
B1	Intabulare, drept de PROPRIETATE, dobandit prin Reconstituire, cota actuala 1/1	A1
	1) **GAMAN I TOADER**, LIPSĂ CNP	

C. Partea III. SARCINI .

Inscrieri privind dezmembramintele dreptului de proprietate, drepturi reale de garanţie şi sarcini	Referinţe
NU SUNT	

Document care conține date cu caracter personal, protejat de prevederile Regulamentului (UE) nr. 679/2016 și Legii 190/2018

Anexa Nr. 1 La Partea I

Teren

Nr cadastral	Suprafaţa (mp)*	Observaţii / Referinţe
	Din acte: 1.800 Masurata: 1.028	PARTE DIN TP 73/673. DIFERENȚA DE SUPRAFAȚĂ SE REGĂSESTE LA ID 10268, S 106

* Suprafaţa este determinată in planul de proiecţie Stereo 70.

DETALII LINIARE IMOBIL

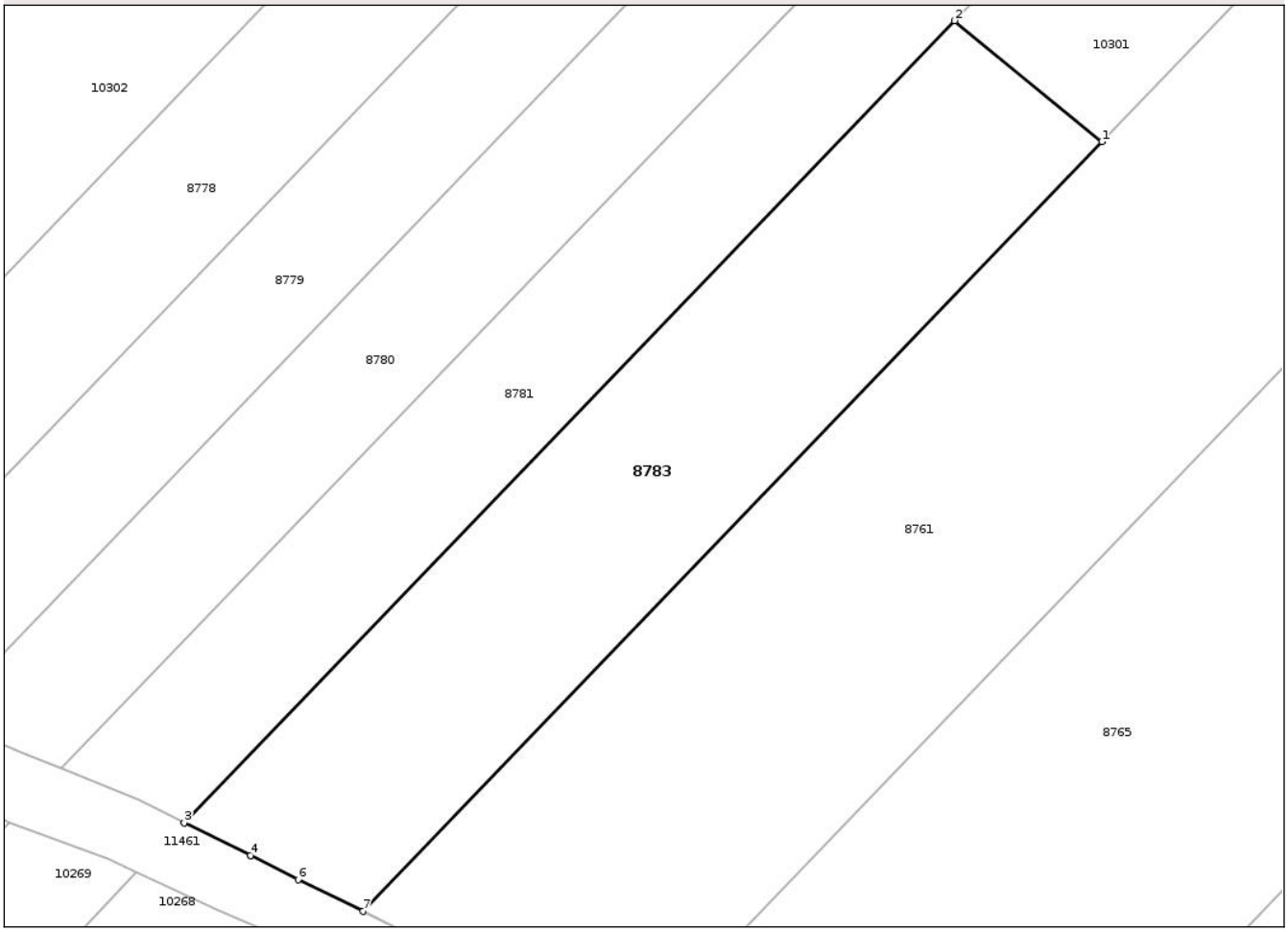

Date referitoare la teren

Crt	Categorie folosinţă	Intra vilan	Suprafaţa (mp)	Tarla	Parcelă	Nr. topo	Observaţii / Referinţe
1	pasune	NU	1.028	61	774/29	-	

Lungime Segmente
1) Valorile lungimilor segmentelor sunt obţinute din proiecţie în plan.

Punct început	X / Y	Punct sfârşit	X / Y	Lungime segment (** (m)
1	596.405,74 634.995,793	2	596.395,356 635.004,322	13.438
2	596.395,356 635.004,322	3	596.341,09 634.947,814	78.346
3	596.341,09 634.947,814	4	596.345,752 634.945,51	5.2
4	596.345,752 634.945,51	5	596.345,752 634.945,509	0.001
5	596.345,752 634.945,509	6	596.349,112 634.943,825	3.758

Document care conține date cu caracter personal, protejat de prevederile Regulamentului (UE) nr. 679/2016 și Legii 190/2018

Punct început	X / Y	Punct sfârşit	X / Y	Lungime segment (** (m)
6	596.349,112 634.943,825	7	596.353,683 634.941,585	5.09
7	596.353,683 634.941,585	1	596.405,74 634.995,793	75.155

** Lungimile segmentelor sunt determinate în planul de proiecţie Stereo 70 şi sunt rotunjite la 1 milimetru.
*** Distanţa dintre puncte este formată din segmente cumulate ce sunt mai mici decât valoarea 1 milimetru.

Document care conține date cu caracter personal, protejat de prevederile Regulamentului (UE) nr. 679/2016 și Legii 190/2018

DATE DESPRE IMOBILUL NR. 8784

Oficiul de Cadastru şi Publicitate Imobiliară NEAMT
Biroul de Cadastru şi Publicitate Imobiliară Targu-Neamt

A. Partea I. Descrierea imobilului

TEREN Extravilan

Adresa: Jud. Neamt

Nr. Crt	Nr cadastral Nr. topografic	Suprafaţa* (mp)	Observaţii / Referinţe
A1		1.800	Sector cadastral:109 Teren neimprejmuit;

B. Partea II. Proprietari şi acte

Inscrieri privitoare la dreptul de proprietate şi alte drepturi reale		Referinţe
/		
Act Administrativ nr. 73/146, din 15/03/1999 emis de CJPSDPAT NEAMȚ;		
B1	Intabulare, drept de PROPRIETATE, dobandit prin Reconstituire, cota actuala 1/1	A1
	1) **FERESTRAUARU MARANDA**, LIPSĂ CNP	

C. Partea III. SARCINI .

Inscrieri privind dezmembramintele dreptului de proprietate, drepturi reale de garanţie şi sarcini	Referinţe
NU SUNT	

Document care conține date cu caracter personal, protejat de prevederile Regulamentului (UE) nr. 679/2016 și Legii 190/2018

Anexa Nr. 1 La Partea I

Teren

Nr cadastral	Suprafaţa (mp)*	Observaţii / Referinţe
	1.800	

* Suprafaţa este determinată in planul de proiecţie Stereo 70.

DETALII LINIARE IMOBIL

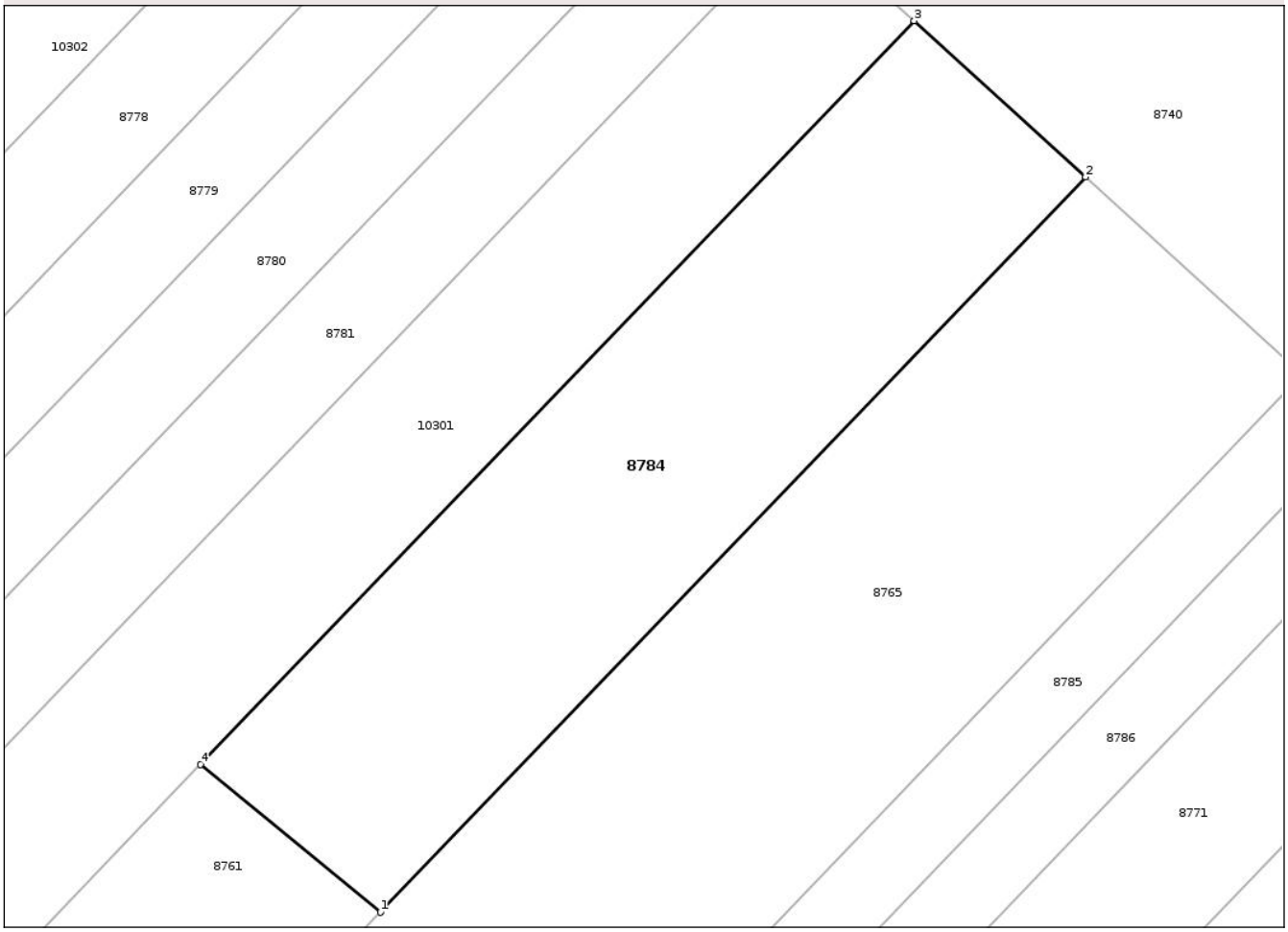

Date referitoare la teren

Crt	Categorie folosință	Intra vilan	Suprafaţa (mp)	Tarla	Parcelă	Nr. topo	Observaţii / Referinţe
1	pasune	NU	1.800	61	774/27	-	

Lungime Segmente
1) Valorile lungimilor segmentelor sunt obţinute din proiecţie în plan.

Punct început	X / Y	Punct sfârşit	X / Y	Lungime segment (** (m)
1	596.452,078 635.014,905	2	596.513,487 635.078,852	88.658
2	596.513,487 635.078,852	3	596.498,563 635.092,451	20.191
3	596.498,563 635.092,451	4	596.436,434 635.027,756	89.697
4	596.436,434 635.027,756	1	596.452,078 635.014,905	20.245

**** Lungimile segmentelor sunt determinate în planul de proiecţie Stereo 70 şi sunt rotunjite la 1 milimetru.**

Document care conține date cu caracter personal, protejat de prevederile Regulamentului (UE) nr. 679/2016 și Legii 190/2018

***** Distanţa dintre puncte este formată din segmente cumulate ce sunt mai mici decât valoarea 1 milimetru.**

DATE DESPRE IMOBILUL NR. 8785

Oficiul de Cadastru şi Publicitate Imobiliară NEAMT
Biroul de Cadastru şi Publicitate Imobiliară Targu-Neamt

A. Partea I. Descrierea imobilului

TEREN Extravilan

Adresa: Jud. Neamt

Nr. Crt	Nr cadastral Nr. topografic	Suprafaţa* (mp)	Observaţii / Referinţe
A1		Din acte: 1.800 Masurata: 1.338	Sector cadastral:109 Teren neimprejmuit; PARTE DIN TP 73/425. DIFERENȚA DE SUPRAFAȚĂ SE REGĂSEȘTE LA ID 10265, S 106

B. Partea II. Proprietari şi acte

Inscrieri privitoare la dreptul de proprietate şi alte drepturi reale		Referinţe
/		
Act Administrativ nr. 73/425, din 07/06/1999 emis de CJPSDPAT NEAMȚ;		
B1	Intabulare, drept de PROPRIETATE, dobandit prin Reconstituire, cota actuala 1/1	A1
	1) **TITU N VASILE**, LIPSĂ CNP	

C. Partea III. SARCINI .

Inscrieri privind dezmembramintele dreptului de proprietate, drepturi reale de garanţie şi sarcini	Referinţe
NU SUNT	

Anexa Nr. 1 La Partea I

Teren

Nr cadastral	Suprafaţa (mp)*	Observaţii / Referinţe
	Din acte: 1.800 Masurata: 1.338	PARTE DIN TP 73/425. DIFERENȚA DE SUPRAFAȚĂ SE REGĂSEȘTE LA ID 10265, S 106

* Suprafaţa este determinată in planul de proiecţie Stereo 70.

DETALII LINIARE IMOBIL

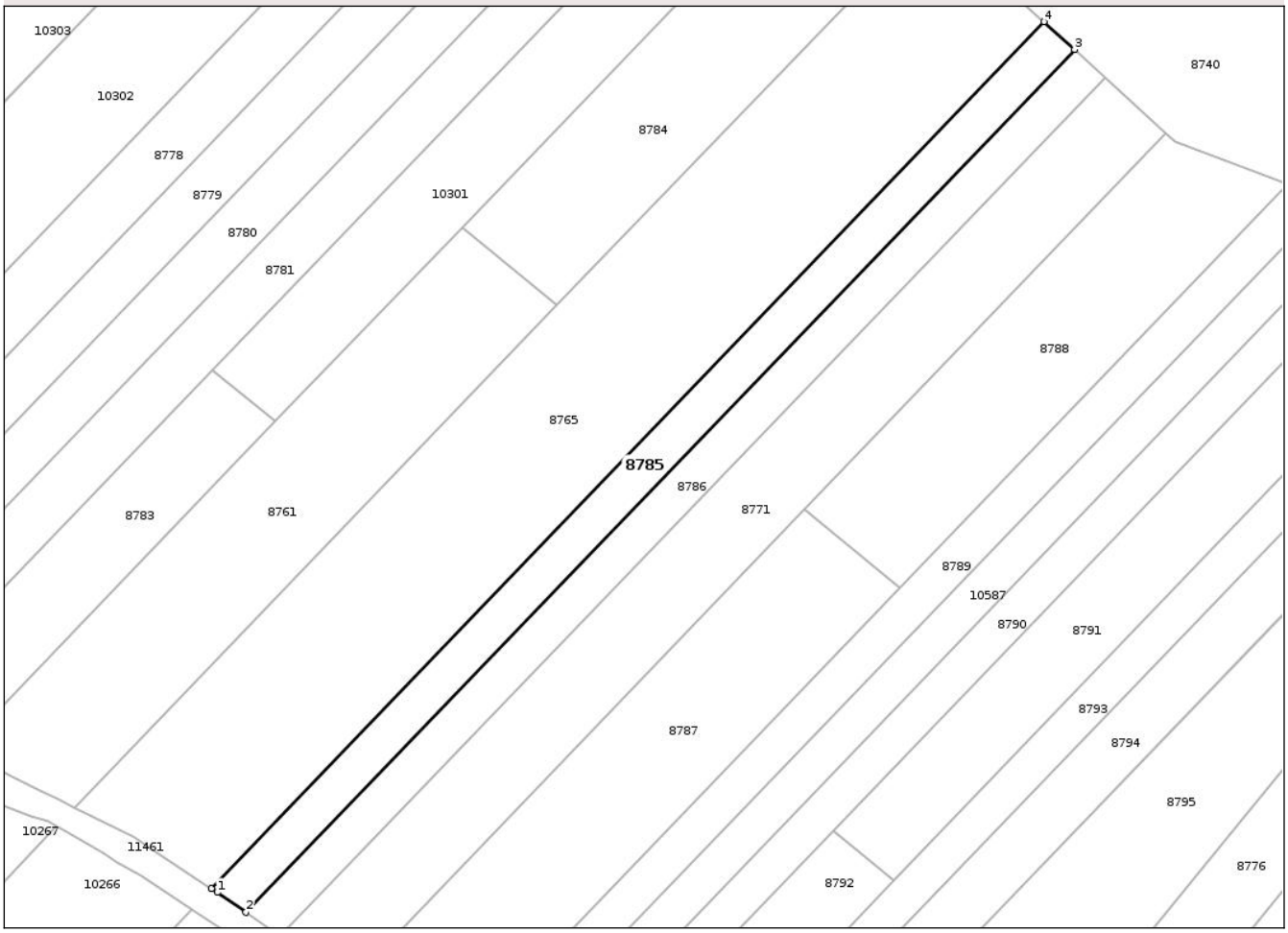

Date referitoare la teren

Crt	Categorie folosinţă	Intra vilan	Suprafaţa (mp)	Tarla	Parcelă	Nr. topo	Observaţii / Referinţe
1	pasune	NU	1.338	61	774/25	-	

Lungime Segmente
1) Valorile lungimilor segmentelor sunt obţinute din proiecţie în plan.

Punct început	X / Y	Punct sfârşit	X / Y	Lungime segment (** (m)
1	596.396,147 634.918,239	2	596.400,871 634.914,977	5.741
2	596.400,871 634.914,977	3	596.537,357 635.057,102	197.048
3	596.537,357 635.057,102	4	596.532,348 635.061,666	6.776
4	596.532,348 635.061,666	5	596.395,208 634.918,859	197.993
5	596.395,208 634.918,859	1	596.396,147 634.918,239	1.125

Document care conține date cu caracter personal, protejat de prevederile Regulamentului (UE) nr. 679/2016 și Legii 190/2018

** Lungimile segmentelor sunt determinate în planul de proiecţie Stereo 70 şi sunt rotunjite la 1 milimetru.
*** Distanţa dintre puncte este formată din segmente cumulate ce sunt mai mici decât valoarea 1 milimetru.

DATE DESPRE IMOBILUL NR. 8786

Oficiul de Cadastru şi Publicitate Imobiliară NEAMT
Biroul de Cadastru şi Publicitate Imobiliară Targu-Neamt

A. Partea I. Descrierea imobilului

TEREN Extravilan

Adresa: Jud. Neamt

Nr. Crt	Nr cadastral Nr. topografic	Suprafaţa* (mp)	Observaţii / Referinţe
A1		Din acte: 1.800 Masurata: 1.333	Sector cadastral:109 Teren neimprejmuit; PARTE DIN TP 73/2374. DIFERENȚA DE SUPRAFAȚĂ SE REGĂSEȘTE LA ID 10264, S 106

B. Partea II. Proprietari şi acte

Inscrieri privitoare la dreptul de proprietate şi alte drepturi reale		Referinţe
/		
Act Administrativ nr. 73/2374, din 30/04/1997 emis de CJPSDPAT NEAMȚ;		
B1	Intabulare, drept de PROPRIETATE, dobandit prin Reconstituire, cota actuala 1/1	A1
	1) **BĂLȚĂTESCU T ANA**, LIPSĂ CNP	

C. Partea III. SARCINI .

Inscrieri privind dezmembramintele dreptului de proprietate, drepturi reale de garanţie şi sarcini	Referinţe
NU SUNT	

Anexa Nr. 1 La Partea I

Teren

Nr cadastral	Suprafaţa (mp)*	Observaţii / Referinţe
	Din acte: 1.800 Masurata: 1.333	PARTE DIN TP 73/2374. DIFERENȚA DE SUPRAFAȚĂ SE REGĂSEȘTE LA ID 10264, S 106

* Suprafaţa este determinată in planul de proiecţie Stereo 70.

DETALII LINIARE IMOBIL

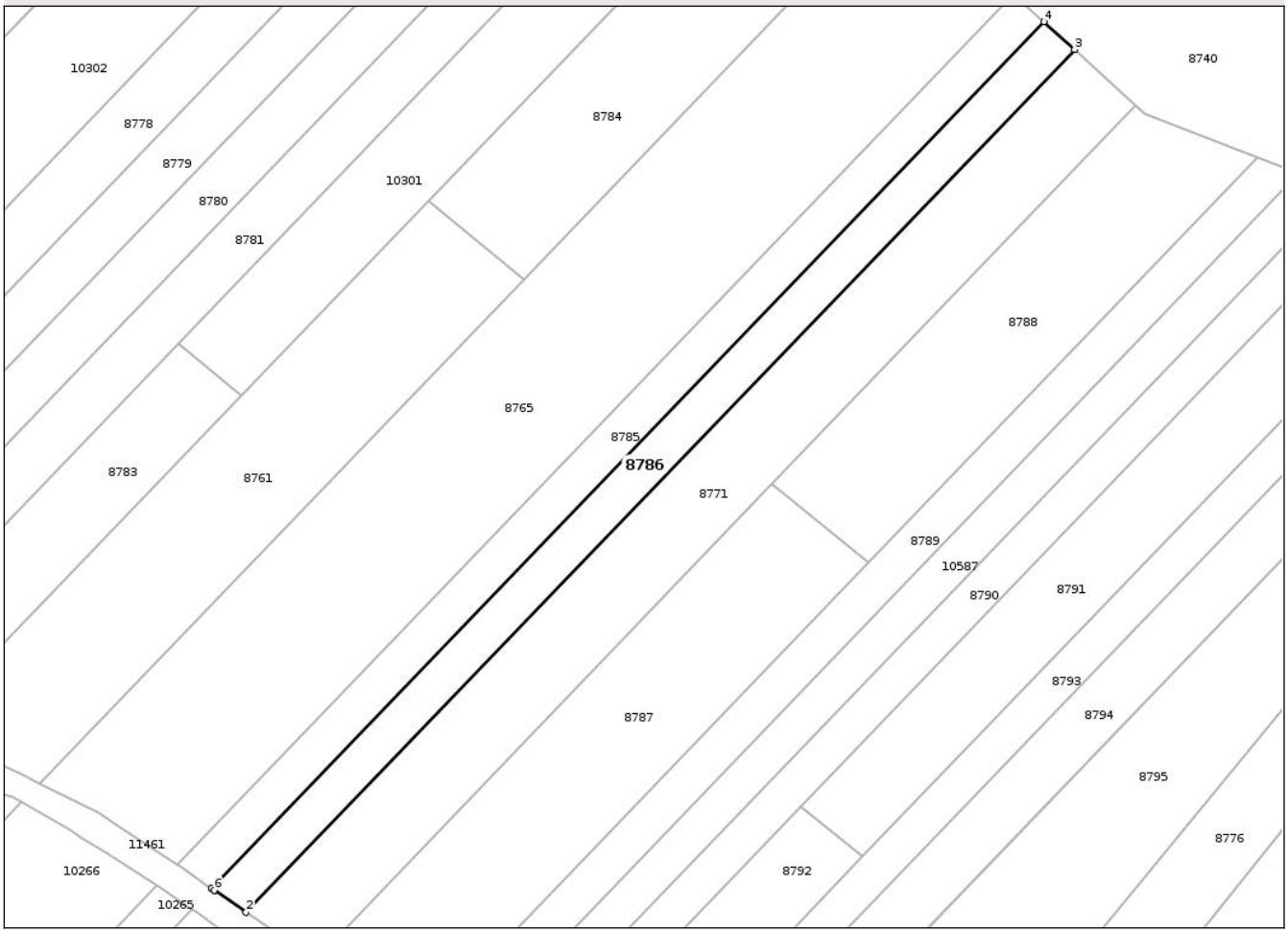

Date referitoare la teren

Crt	Categorie folosinţă	Intra vilan	Suprafaţa (mp)	Tarla	Parcelă	Nr. topo	Observaţii / Referinţe
1	pasune	NU	1.333	61	774/22	-	

Lungime Segmente
1) Valorile lungimilor segmentelor sunt obţinute din proiecţie în plan.

Punct început	X / Y	Punct sfârşit	X / Y	Lungime segment (** (m)
1	596.401,278 634.914,696	2	596.406,525 634.911,073	6.376
2	596.406,525 634.911,073	3	596.542,371 635.052,533	196.126
3	596.542,371 635.052,533	4	596.537,357 635.057,102	6.784
4	596.537,357 635.057,102	5	596.400,871 634.914,977	197.048
5	596.400,871 634.914,977	6	596.401,277 634.914,697	0.493

Document care conține date cu caracter personal, protejat de prevederile Regulamentului (UE) nr. 679/2016 și Legii 190/2018

Punct început	X / Y	Punct sfârşit	X / Y	Lungime segment (** (m)
6	596.401,277 634.914,697	1	596.401,278 634.914,696	0.001

** Lungimile segmentelor sunt determinate în planul de proiecţie Stereo 70 şi sunt rotunjite la 1 milimetru.
*** Distanţa dintre puncte este formată din segmente cumulate ce sunt mai mici decât valoarea 1 milimetru.

Document care conține date cu caracter personal, protejat de prevederile Regulamentului (UE) nr. 679/2016 și Legii 190/2018

DATE DESPRE IMOBILUL NR. 8787

Oficiul de Cadastru şi Publicitate Imobiliară NEAMT
Biroul de Cadastru şi Publicitate Imobiliară Targu-Neamt

A. Partea I. Descrierea imobilului

TEREN Extravilan

Adresa: Jud. Neamt

Nr. Crt	Nr cadastral Nr. topografic	Suprafaţa* (mp)	Observaţii / Referinţe
A1		Din acte: 3.600 Masurata: 2.178	Sector cadastral:109 Teren neimprejmuit; PARTE DIN TP 14502. DIFERENȚA DE SUPRAFAȚĂ SE REGĂSEȘTE LA ID 10262 S 106

B. Partea II. Proprietari şi acte

Inscrieri privitoare la dreptul de proprietate şi alte drepturi reale		Referinţe
/		
Act Administrativ nr. 14502, din 18/12/2012 emis de CJPSDPAT NEAMȚ;		
B1	Intabulare, drept de PROPRIETATE, dobandit prin Reconstituire, cota actuala 1/1	A1
	1) **UNTARU GH ECATERINA** 2) **BEJAN GH ELISABETA** 3) **LOGHIN GH VASILE** 4) **LOGHIN GH IOAN** 5) **GÂNGĂ GH ELENA**	

C. Partea III. SARCINI .

Inscrieri privind dezmembramintele dreptului de proprietate, drepturi reale de garanţie şi sarcini	Referinţe
NU SUNT	

Document care conține date cu caracter personal, protejat de prevederile Regulamentului (UE) nr. 679/2016 și Legii 190/2018

Anexa Nr. 1 La Partea I

Teren

Nr cadastral	Suprafaţa (mp)*	Observaţii / Referinţe
	Din acte: 3.600 Masurata: 2.178	PARTE DIN TP 14502. DIFERENȚA DE SUPRAFAȚĂ SE REGĂSEȘTE LA ID 10262 S 106

* Suprafaţa este determinată in planul de proiecţie Stereo 70.

DETALII LINIARE IMOBIL

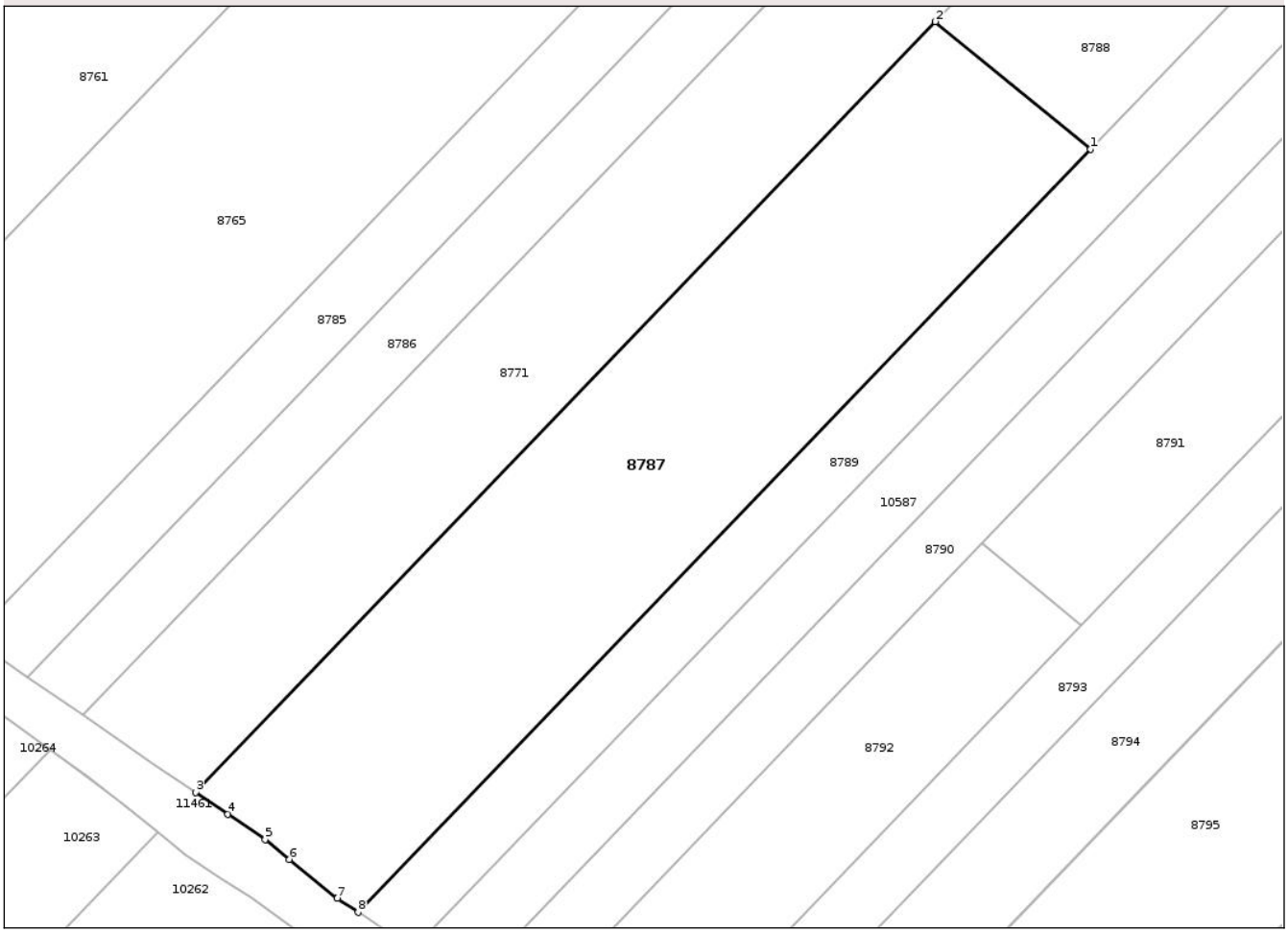

Date referitoare la teren

Crt	Categorie folosinţă	Intra vilan	Suprafaţa (mp)	Tarla	Parcelă	Nr. topo	Observaţii / Referinţe
1	pasune	NU	2.178	61	774/22	-	

Lungime Segmente
1) Valorile lungimilor segmentelor sunt obţinute din proiecţie în plan.

Punct început	X / Y	Punct sfârşit	X / Y	Lungime segment (** (m)
1	596.508,508 634.968,362	2	596.492,8 634.981,265	20.328
2	596.492,8 634.981,265	3	596.417,913 634.903,284	108.116
3	596.417,913 634.903,284	4	596.421,184 634.901,058	3.956
4	596.421,184 634.901,058	5	596.424,962 634.898,486	4.57
5	596.424,962 634.898,486	6	596.427,412 634.896,496	3.156

Document care conține date cu caracter personal, protejat de prevederile Regulamentului (UE) nr. 679/2016 și Legii 190/2018

Punct început	X / Y	Punct sfârşit	X / Y	Lungime segment (** (m)
6	596.427,412 634.896,496	7	596.432,269 634.892,549	6.259
7	596.432,269 634.892,549	8	596.434,352 634.891,141	2.514
8	596.434,352 634.891,141	1	596.508,508 634.968,362	107.061

** Lungimile segmentelor sunt determinate în planul de proiecţie Stereo 70 şi sunt rotunjite la 1 milimetru.
*** Distanţa dintre puncte este formată din segmente cumulate ce sunt mai mici decât valoarea 1 milimetru.

Document care conține date cu caracter personal, protejat de prevederile Regulamentului (UE) nr. 679/2016 și Legii 190/2018

DATE DESPRE IMOBILUL NR. 8788

Oficiul de Cadastru şi Publicitate Imobiliară NEAMT
Biroul de Cadastru şi Publicitate Imobiliară Targu-Neamt

A. Partea I. Descrierea imobilului

TEREN Extravilan

Adresa: Jud. Neamt

Nr. Crt	Nr cadastral Nr. topografic	Suprafaţa* (mp)	Observaţii / Referinţe
A1		1.800	Sector cadastral:109 Teren neimprejmuit;

B. Partea II. Proprietari şi acte

Inscrieri privitoare la dreptul de proprietate şi alte drepturi reale		Referinţe
/		
Hotarare Judecatoreasca nr. SC NR.1688, din 17/12/2013 emis de JUDECĂTORIA TÂRGU NEAMȚ;		
B1	Intabulare, drept de PROPRIETATE, dobandit prin Hotarare Judecatoreasca, cota actuala 1/1	A1
	1) **ACSINTE GH IOAN**	

C. Partea III. SARCINI .

Inscrieri privind dezmembramintele dreptului de proprietate, drepturi reale de garanţie şi sarcini	Referinţe
NU SUNT	

Document care conține date cu caracter personal, protejat de prevederile Regulamentului (UE) nr. 679/2016 și Legii 190/2018

Anexa Nr. 1 La Partea I

Teren

Nr cadastral	Suprafaţa (mp)*	Observaţii / Referinţe
	1.800	

* Suprafaţa este determinată in planul de proiecţie Stereo 70.

DETALII LINIARE IMOBIL

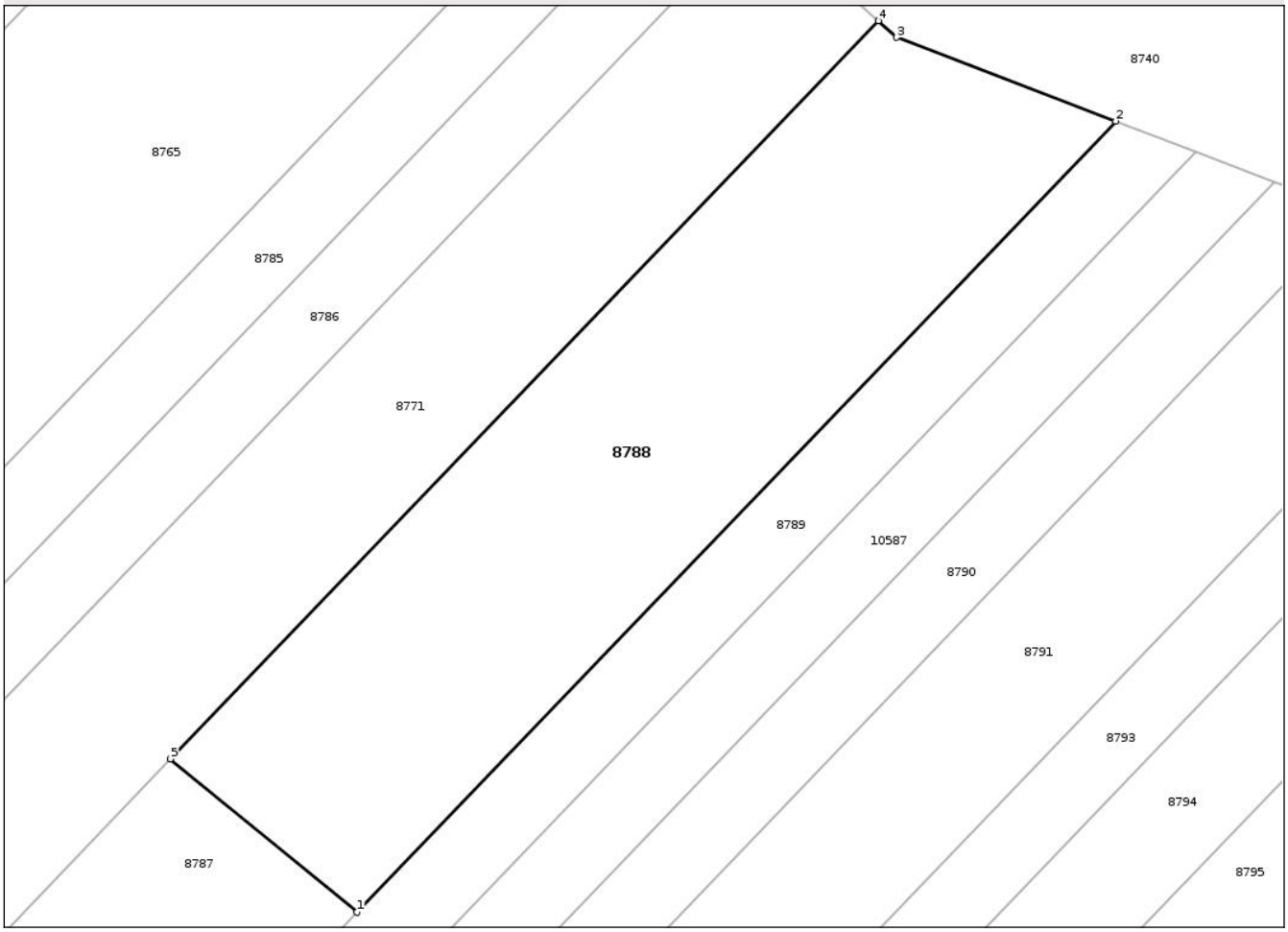

Date referitoare la teren

Crt	Categorie folosință	Intra vilan	Suprafaţa (mp)	Tarla	Parcelă	Nr. topo	Observaţii / Referinţe
1	pasune	NU	1.800	61	774/21	-	

Lungime Segmente
1) Valorile lungimilor segmentelor sunt obţinute din proiecţie în plan.

Punct început	X / Y	Punct sfârşit	X / Y	Lungime segment (** (m)
1	596.508,508 634.968,362	2	596.572,422 635.034,916	92.273
2	596.572,422 635.034,916	3	596.553,977 635.041,958	19.743
3	596.553,977 635.041,958	4	596.552,434 635.043,364	2.087
4	596.552,434 635.043,364	5	596.492,8 634.981,265	86.096
5	596.492,8 634.981,265	1	596.508,508 634.968,362	20.328

Document care conține date cu caracter personal, protejat de prevederile Regulamentului (UE) nr. 679/2016 și Legii 190/2018

** Lungimile segmentelor sunt determinate în planul de proiecţie Stereo 70 şi sunt rotunjite la 1 milimetru.
*** Distanţa dintre puncte este formată din segmente cumulate ce sunt mai mici decât valoarea 1 milimetru.

Document care conține date cu caracter personal, protejat de prevederile Regulamentului (UE) nr. 679/2016 și Legii 190/2018

DATE DESPRE IMOBILUL NR. 8789

Oficiul de Cadastru şi Publicitate Imobiliară NEAMT
Biroul de Cadastru şi Publicitate Imobiliară Targu-Neamt

A. Partea I. Descrierea imobilului

TEREN Extravilan

Adresa: Jud. Neamt

Nr. Crt	Nr cadastral Nr. topografic	Suprafaţa* (mp)	Observaţii / Referinţe
A1		Din acte: 1.800 Masurata: 1.327	Sector cadastral:109 Teren neimprejmuit; PARTE DIN TP 73/1162. DIFERENȚA DE SUPRAFAȚĂ SE REGĂSEȘTE LA ID 10261, S 106

B. Partea II. Proprietari şi acte

Inscrieri privitoare la dreptul de proprietate şi alte drepturi reale		Referinţe
/		
Act Administrativ nr. 73/1162, din 15/11/1996 emis de CJPSDPAT NEAMȚ;		
B1	Intabulare, drept de PROPRIETATE, dobandit prin Reconstituire, cota actuala 1/1	A1
	1) **ISTRATE D GHEORGHE**, LIPSĂ CNP	

C. Partea III. SARCINI .

Inscrieri privind dezmembramintele dreptului de proprietate, drepturi reale de garanţie şi sarcini	Referinţe
NU SUNT	

Document care conține date cu caracter personal, protejat de prevederile Regulamentului (UE) nr. 679/2016 și Legii 190/2018

Anexa Nr. 1 La Partea I

Teren

Nr cadastral	Suprafaţa (mp)*	Observaţii / Referinţe
	Din acte: 1.800 Masurata: 1.327	PARTE DIN TP 73/1162. DIFERENȚA DE SUPRAFAȚĂ SE REGĂSEȘTE LA ID 10261, S 106

* Suprafaţa este determinată in planul de proiecţie Stereo 70.

DETALII LINIARE IMOBIL

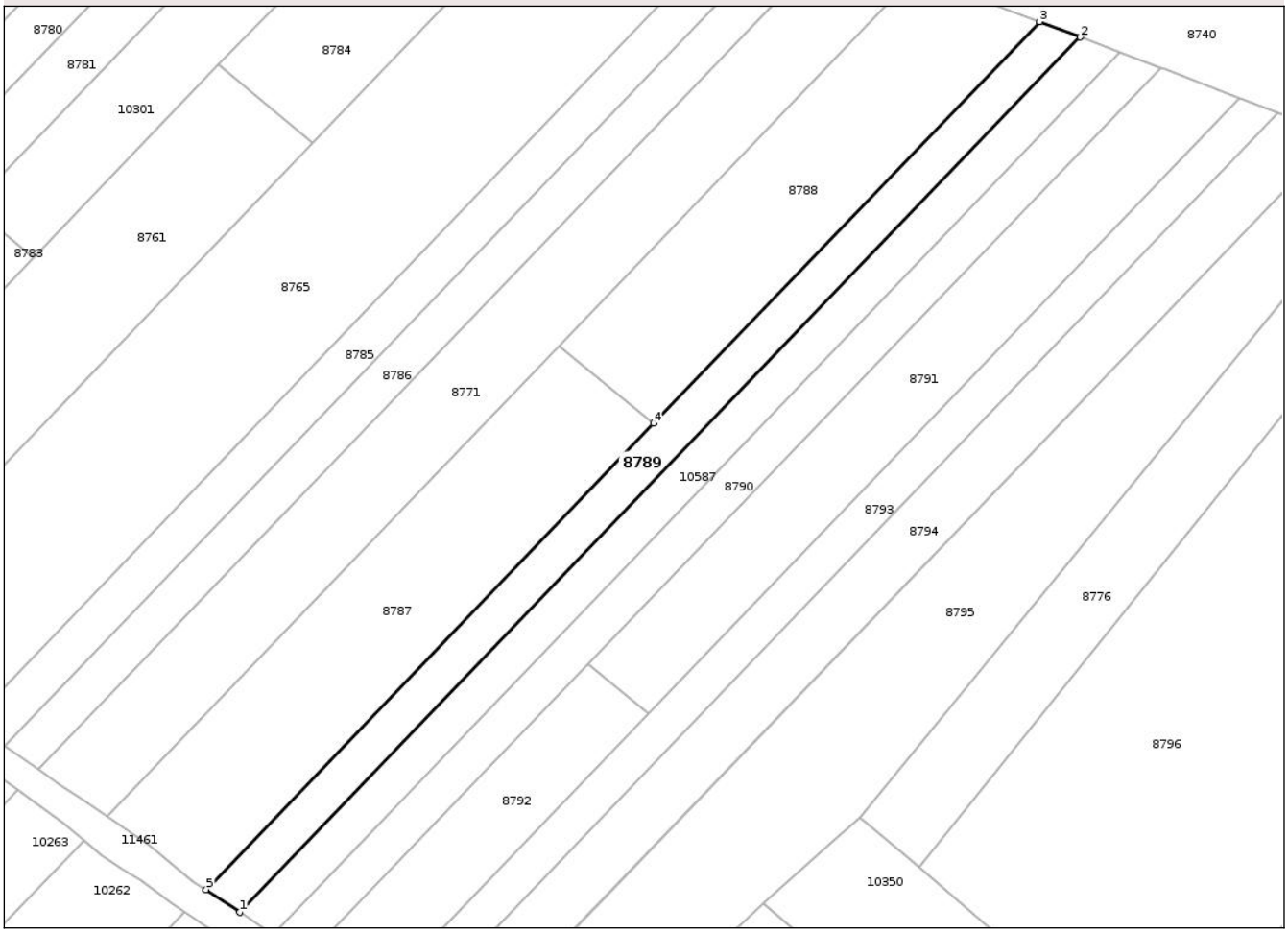

Date referitoare la teren

Crt	Categorie folosinţă	Intra vilan	Suprafaţa (mp)	Tarla	Parcelă	Nr. topo	Observaţii / Referinţe
1	pasune	NU	1.327	61	774/20	-	

Lungime Segmente
1) Valorile lungimilor segmentelor sunt obţinute din proiecţie în plan.

Punct început	X / Y	Punct sfârşit	X / Y	Lungime segment (** (m)
1	596.439,927 634.887,375	2	596.579,148 635.032,348	200.996
2	596.579,148 635.032,348	3	596.572,422 635.034,916	7.2
3	596.572,422 635.034,916	4	596.508,508 634.968,362	92.273
4	596.508,508 634.968,362	5	596.434,352 634.891,141	107.061
5	596.434,352 634.891,141	1	596.439,927 634.887,375	6.728

Document care conține date cu caracter personal, protejat de prevederile Regulamentului (UE) nr. 679/2016 și Legii 190/2018

** Lungimile segmentelor sunt determinate în planul de proiecţie Stereo 70 şi sunt rotunjite la 1 milimetru.
*** Distanţa dintre puncte este formată din segmente cumulate ce sunt mai mici decât valoarea 1 milimetru.

Document care conține date cu caracter personal, protejat de prevederile Regulamentului (UE) nr. 679/2016 și Legii 190/2018

DATE DESPRE IMOBILUL NR. 8790

Oficiul de Cadastru şi Publicitate Imobiliară NEAMT
Biroul de Cadastru şi Publicitate Imobiliară Targu-Neamt

A. Partea I. Descrierea imobilului

TEREN Extravilan

Adresa: Jud. Neamt

Nr. Crt	Nr cadastral Nr. topografic	Suprafaţa* (mp)	Observaţii / Referinţe
A1		Din acte: 1.800 Masurata: 1.325	Sector cadastral:109 Teren neimprejmuit; PARTE DIN SC. NR. 1403. DIFERENȚA SE REGĂSEȘTE LA ID 10260, SECTORUL 106

B. Partea II. Proprietari şi acte

Inscrieri privitoare la dreptul de proprietate şi alte drepturi reale		Referinţe
/		
Hotarare Judecatoreasca nr. SENTINȚĂ CIVILĂ NR. 1403, din 14/09/2005 emis de JUDECĂTORIA TÎRGU NEAMȚ;		
B1	Intabulare, drept de PROPRIETATE, dobandit prin Hotarare Judecatoreasca, cota actuala 1/1	A1
	1) **CUCOS IOAN**, LIPSĂ CNP	

C. Partea III. SARCINI .

Inscrieri privind dezmembramintele dreptului de proprietate, drepturi reale de garanţie şi sarcini	Referinţe
NU SUNT	

Document care conține date cu caracter personal, protejat de prevederile Regulamentului (UE) nr. 679/2016 și Legii 190/2018

Anexa Nr. 1 La Partea I

Teren

Nr cadastral	Suprafaţa (mp)*	Observaţii / Referinţe
	Din acte: 1.800 Masurata: 1.325	PARTE DIN SC. NR. 1403. DIFERENȚA SE REGĂSEȘTE LA ID 10260, SECTORUL 106

* Suprafaţa este determinată in planul de proiecţie Stereo 70.

DETALII LINIARE IMOBIL

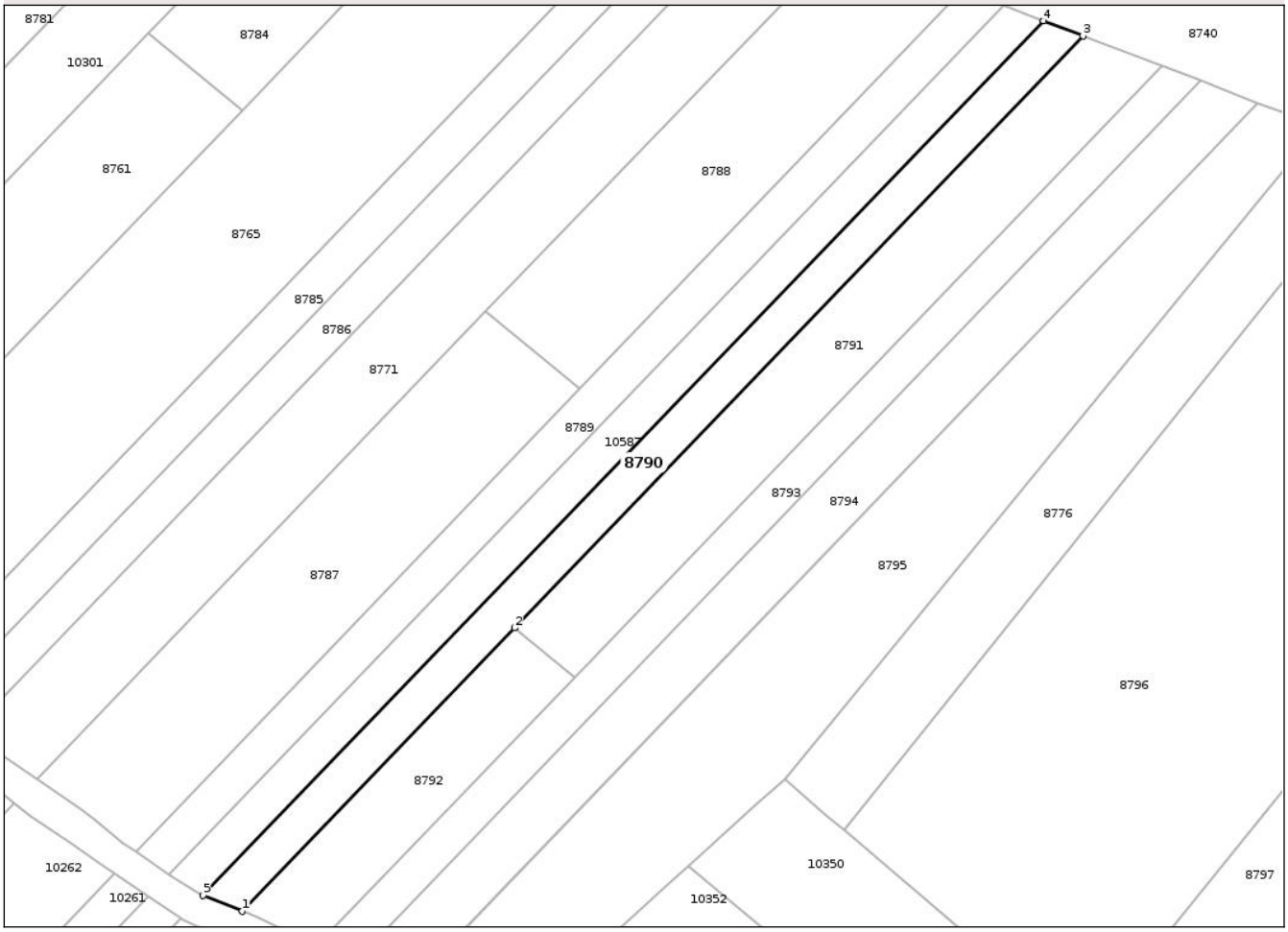

Date referitoare la teren

Crt	Categorie folosință	Intra vilan	Suprafaţa (mp)	Tarla	Parcelă	Nr. topo	Observaţii / Referinţe
1	faneata	NU	1.325	61	774/19	-	

Lungime Segmente
1) Valorile lungimilor segmentelor sunt obţinute din proiecţie în plan.

Punct început	X / Y	Punct sfârşit	X / Y	Lungime segment (** (m)
1	596.452,145 634.881,176	2	596.497,554 634.928,461	65.558
2	596.497,554 634.928,461	3	596.592,443 635.027,271	136.995
3	596.592,443 635.027,271	4	596.585,804 635.029,806	7.107
4	596.585,804 635.029,806	5	596.445,599 634.883,809	202.416
5	596.445,599 634.883,809	1	596.452,145 634.881,176	7.056

Document care conține date cu caracter personal, protejat de prevederile Regulamentului (UE) nr. 679/2016 și Legii 190/2018

** Lungimile segmentelor sunt determinate în planul de proiecţie Stereo 70 şi sunt rotunjite la 1 milimetru.
*** Distanţa dintre puncte este formată din segmente cumulate ce sunt mai mici decât valoarea 1 milimetru.

DATE DESPRE IMOBILUL NR. 8791

Oficiul de Cadastru şi Publicitate Imobiliară NEAMT
Biroul de Cadastru şi Publicitate Imobiliară Targu-Neamt

A. Partea I. Descrierea imobilului

TEREN Extravilan

Adresa: Jud. Neamt

Nr. Crt	Nr cadastral Nr. topografic	Suprafaţa* (mp)	Observaţii / Referinţe
A1		1.800	Sector cadastral:109 Teren neimprejmuit;

B. Partea II. Proprietari şi acte

Inscrieri privitoare la dreptul de proprietate şi alte drepturi reale		Referinţe
/		
Act Administrativ nr. 73/718, din 19/09/1997 emis de CJPSDPAT NEAMȚ;		
B1	Intabulare, drept de PROPRIETATE, dobandit prin Reconstituire, cota actuala 1/1	A1
	1) **METELEAGĂ GH ION**, LIPSĂ CNP	

C. Partea III. SARCINI .

Inscrieri privind dezmembramintele dreptului de proprietate, drepturi reale de garanţie şi sarcini	Referinţe
NU SUNT	

Document care conține date cu caracter personal, protejat de prevederile Regulamentului (UE) nr. 679/2016 și Legii 190/2018

Anexa Nr. 1 La Partea I

Teren

Nr cadastral	Suprafaţa (mp)*	Observaţii / Referinţe
	1.800	

* Suprafaţa este determinată in planul de proiecţie Stereo 70.

DETALII LINIARE IMOBIL

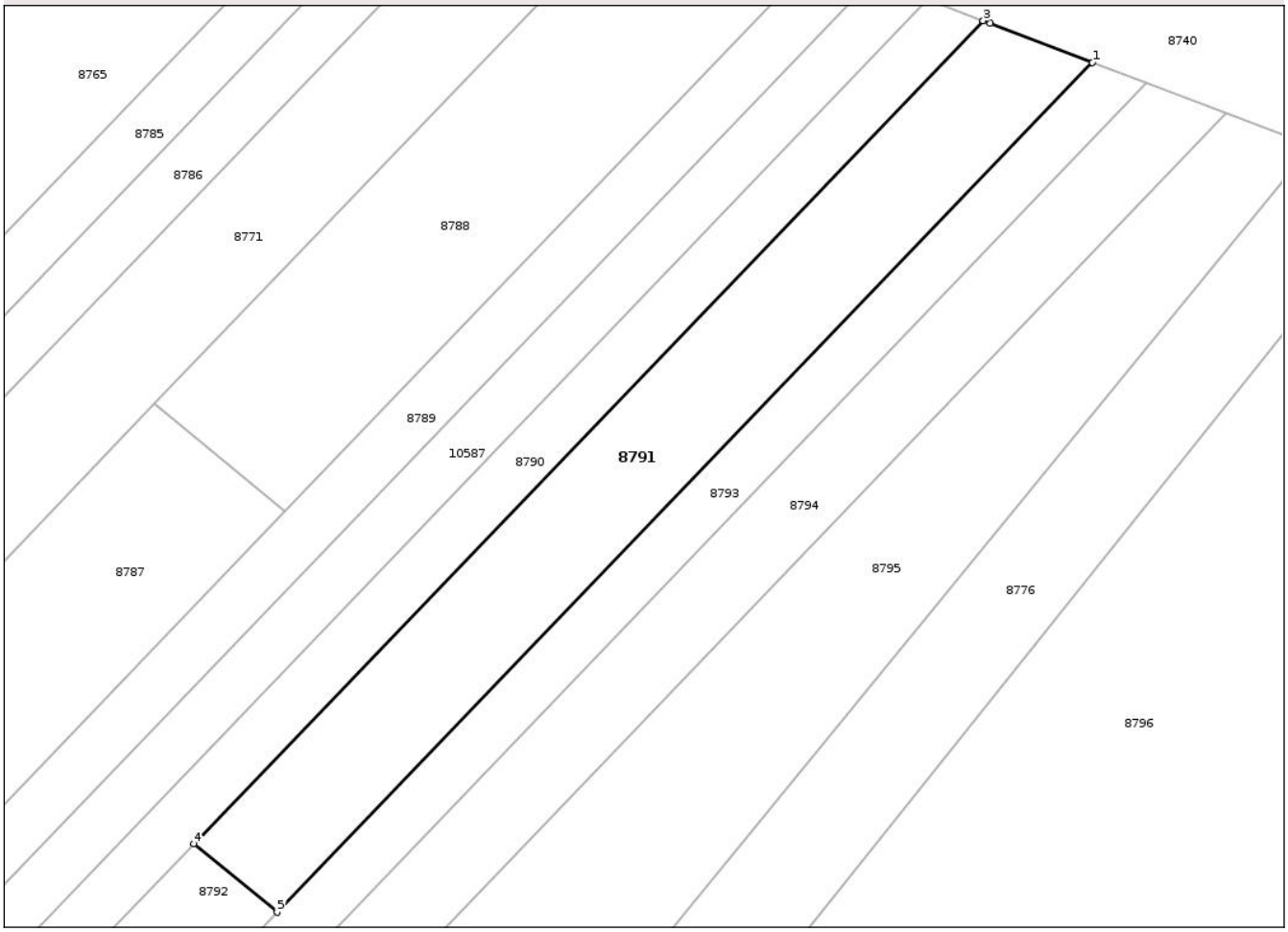

Date referitoare la teren

Crt	Categorie folosință	Intra vilan	Suprafaţa (mp)	Tarla	Parcelă	Nr. topo	Observaţii / Referinţe
1	pasune	NU	1.800	61	774/18	-	

Lungime Segmente
1) Valorile lungimilor segmentelor sunt obţinute din proiecţie în plan.

Punct început	X / Y	Punct sfârşit	X / Y	Lungime segment (** (m)
1	596.605,559 635.022,264	2	596.593,288 635.026,949	13.135
2	596.593,288 635.026,949	3	596.592,443 635.027,271	0.904
3	596.592,443 635.027,271	4	596.497,554 634.928,461	136.995
4	596.497,554 634.928,461	5	596.507,574 634.920,23	12.967
5	596.507,574 634.920,23	1	596.605,559 635.022,264	141.463

Document care conține date cu caracter personal, protejat de prevederile Regulamentului (UE) nr. 679/2016 și Legii 190/2018

**** Lungimile segmentelor sunt determinate în planul de proiecţie Stereo 70 şi sunt rotunjite la 1 milimetru.**
***** Distanţa dintre puncte este formată din segmente cumulate ce sunt mai mici decât valoarea 1 milimetru.**

DATE DESPRE IMOBILUL NR. 8792

Oficiul de Cadastru şi Publicitate Imobiliară NEAMT
Biroul de Cadastru şi Publicitate Imobiliară Targu-Neamt

A. Partea I. Descrierea imobilului

TEREN Extravilan

Adresa: Jud. Neamt

Nr. Crt	Nr cadastral Nr. topografic	Suprafaţa* (mp)	Observaţii / Referinţe
A1		Din acte: 1.800 Masurata: 825	Sector cadastral:109 Teren neimprejmuit; PARTE DIN TP 73/251. DIFERENȚA DE SUPRAFAȚĂ SE REGĂSEȘTE LA ID 10259, S 106

B. Partea II. Proprietari şi acte

Inscrieri privitoare la dreptul de proprietate şi alte drepturi reale		Referinţe
/		
Act Administrativ nr. 73/251, din 29/04/1997 emis de CJPSDPAT NEAMȚ;		
B1	Intabulare, drept de PROPRIETATE, dobandit prin Reconstituire, cota actuala 1/1	A1
	1) **PÂNTEA N NECULAI**, LIPSĂ CNP	

C. Partea III. SARCINI .

Inscrieri privind dezmembramintele dreptului de proprietate, drepturi reale de garanţie şi sarcini	Referinţe
NU SUNT	

Anexa Nr. 1 La Partea I

Teren

Nr cadastral	Suprafaţa (mp)*	Observaţii / Referinţe
	Din acte: 1.800 Masurata: 825	PARTE DIN TP 73/251. DIFERENȚA DE SUPRAFAȚĂ SE REGĂSEȘTE LA ID 10259, S 106

* Suprafaţa este determinată in planul de proiecţie Stereo 70.

DETALII LINIARE IMOBIL

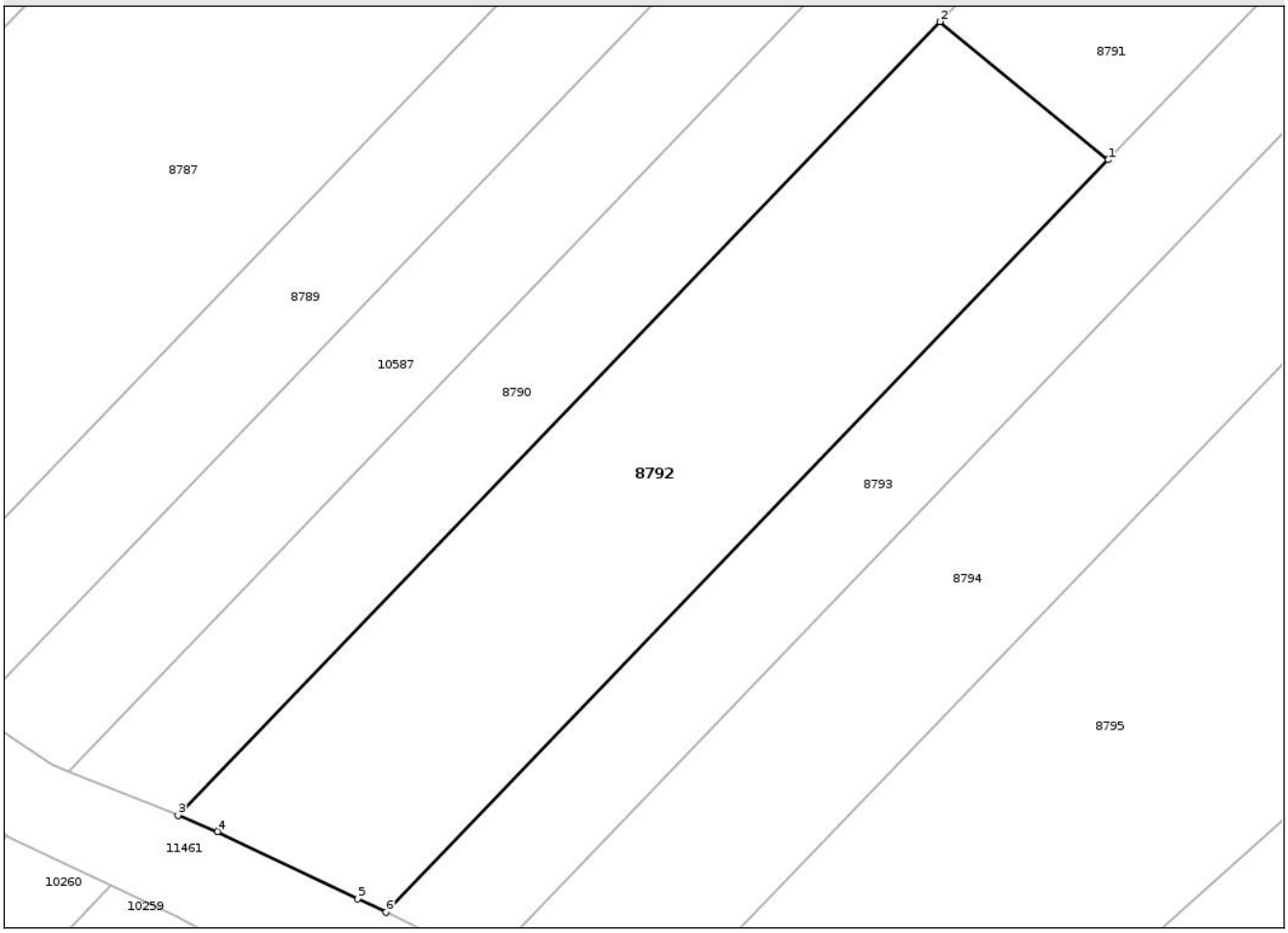

Date referitoare la teren

Crt	Categorie folosinţă	Intra vilan	Suprafaţa (mp)	Tarla	Parcelă	Nr. topo	Observaţii / Referinţe
1	pasune	NU	825	61	774/17	-	

Lungime Segmente
1) Valorile lungimilor segmentelor sunt obţinute din proiecţie în plan.

Punct început	X / Y	Punct sfârşit	X / Y	Lungime segment (** (m)
1	596.507,574 634.920,23	2	596.497,554 634.928,461	12.967
2	596.497,554 634.928,461	3	596.452,145 634.881,176	65.558
3	596.452,145 634.881,176	4	596.454,518 634.880,222	2.557
4	596.454,518 634.880,222	5	596.462,868 634.876,207	9.265
5	596.462,868 634.876,207	6	596.464,53 634.875,408	1.845

Document care conține date cu caracter personal, protejat de prevederile Regulamentului (UE) nr. 679/2016 și Legii 190/2018

Punct început	X / Y	Punct sfârşit	X / Y	Lungime segment (** (m)
6	596.464,53 634.875,408	1	596.507,574 634.920,23	62.143

** Lungimile segmentelor sunt determinate în planul de proiecţie Stereo 70 şi sunt rotunjite la 1 milimetru.
*** Distanţa dintre puncte este formată din segmente cumulate ce sunt mai mici decât valoarea 1 milimetru.

Document care conține date cu caracter personal, protejat de prevederile Regulamentului (UE) nr. 679/2016 și Legii 190/2018

DATE DESPRE IMOBILUL NR. 8793

Oficiul de Cadastru şi Publicitate Imobiliară NEAMT
Biroul de Cadastru şi Publicitate Imobiliară Targu-Neamt

A. Partea I. Descrierea imobilului

TEREN Extravilan

Adresa: Jud. Neamt

Nr. Crt	Nr cadastral Nr. topografic	Suprafaţa* (mp)	Observaţii / Referinţe
A1		Din acte: 1.800 Masurata: 1.304	Sector cadastral:109 Teren neimprejmuit; PARTE DIN CM NR.80. DIFERENȚA DE SUPRAFAȚĂ SE REGĂSESTE LA ID 10258 S 106

B. Partea II. Proprietari şi acte

Inscrieri privitoare la dreptul de proprietate şi alte drepturi reale		Referinţe
/		
Act Notarial nr. CM NR.80, din 04/07/2012 emis de NP DAVID RADU-CONSTANTIN;		
B1	Intabulare, drept de PROPRIETATE, dobandit prin Succesiune, cota actuala 1/1	A1
	1) **FLOREAN GHEORGHE**	

C. Partea III. SARCINI .

Inscrieri privind dezmembramintele dreptului de proprietate, drepturi reale de garanţie şi sarcini	Referinţe
NU SUNT	

Anexa Nr. 1 La Partea I

Teren

Nr cadastral	Suprafaţa (mp)*	Observaţii / Referinţe
	Din acte: 1.800 Masurata: 1.304	PARTE DIN CM NR.80. DIFERENȚA DE SUPRAFAȚĂ SE REGĂSESTE LA ID 10258 S 106

* Suprafaţa este determinată in planul de proiecţie Stereo 70.

DETALII LINIARE IMOBIL

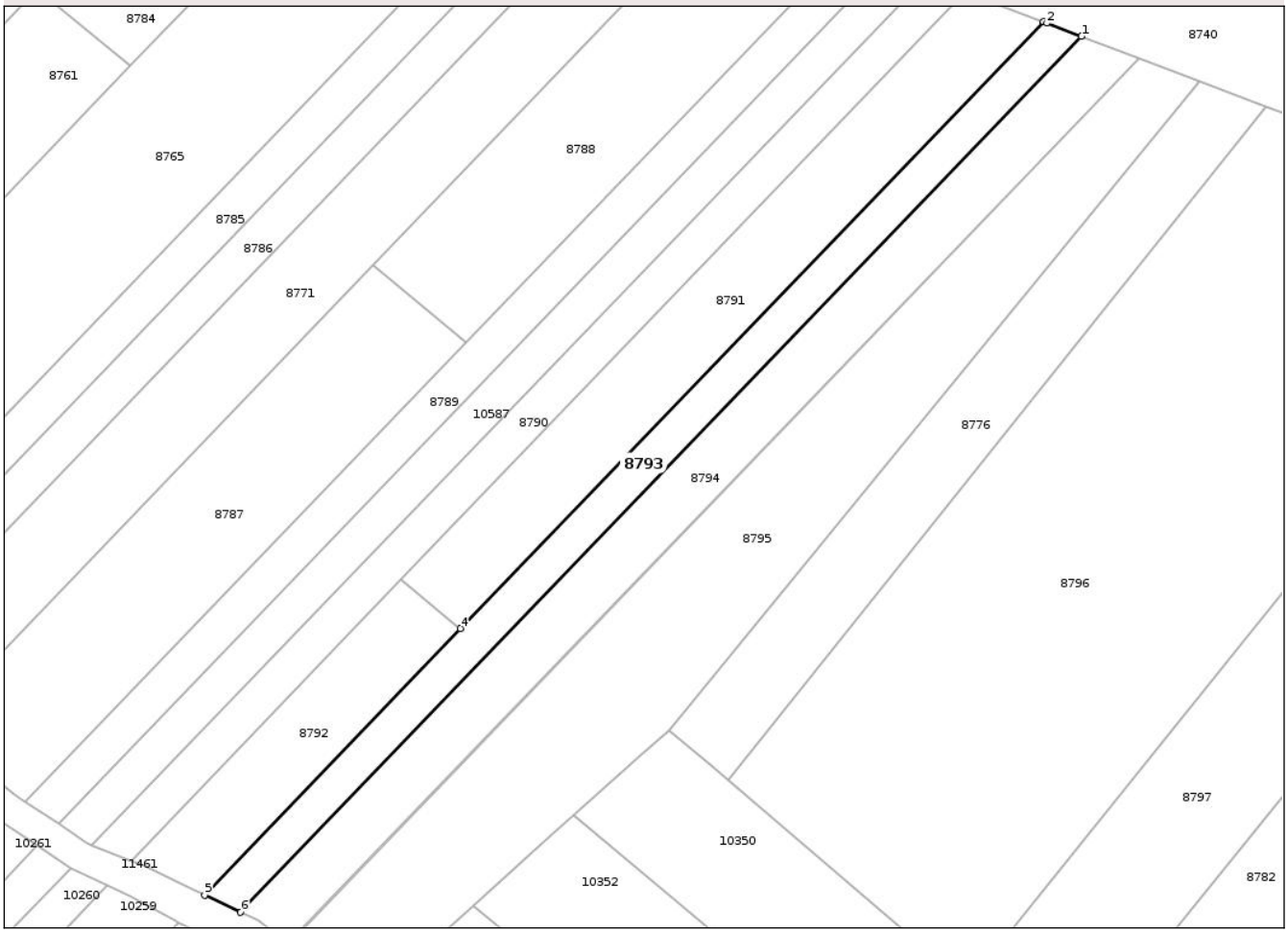

Date referitoare la teren

Crt	Categorie folosință	Intra vilan	Suprafaţa (mp)	Tarla	Parcelă	Nr. topo	Observaţii / Referinţe
1	pasune	NU	1.304	61	774/16	-	

Lungime Segmente
1) Valorile lungimilor segmentelor sunt obţinute din proiecţie în plan.

Punct început	X / Y	Punct sfârşit	X / Y	Lungime segment (** (m)
1	596.612,046 635.019,787	2	596.606,207 635.022,016	6.251
2	596.606,207 635.022,016	3	596.605,559 635.022,264	0.693
3	596.605,559 635.022,264	4	596.507,574 634.920,23	141.463
4	596.507,574 634.920,23	5	596.464,53 634.875,408	62.143
5	596.464,53 634.875,408	6	596.470,596 634.872,492	6.73

Document care conține date cu caracter personal, protejat de prevederile Regulamentului (UE) nr. 679/2016 și Legii 190/2018

Punct început	X / Y	Punct sfârşit	X / Y	Lungime segment (** (m)
6	596.470,596 634.872,492	1	596.612,046 635.019,787	204.216

** Lungimile segmentelor sunt determinate în planul de proiecţie Stereo 70 şi sunt rotunjite la 1 milimetru.
*** Distanţa dintre puncte este formată din segmente cumulate ce sunt mai mici decât valoarea 1 milimetru.

Document care conține date cu caracter personal, protejat de prevederile Regulamentului (UE) nr. 679/2016 și Legii 190/2018

DATE DESPRE IMOBILUL NR. 8794

Oficiul de Cadastru şi Publicitate Imobiliară NEAMT
Biroul de Cadastru şi Publicitate Imobiliară Targu-Neamt

A. Partea I. Descrierea imobilului

TEREN Extravilan

Adresa: Jud. Neamt

Nr. Crt	Nr cadastral Nr. topografic	Suprafaţa* (mp)	Observaţii / Referinţe
A1		Din acte: 2.700 Masurata: 1.944	Sector cadastral:109 Teren neimprejmuit; PARTE DIN TP 73/1265. DIFERENȚA DE SUPRAFAȚĂ SE REGĂSEȘTE LA ID 10257 S 106

B. Partea II. Proprietari şi acte

Inscrieri privitoare la dreptul de proprietate şi alte drepturi reale		Referinţe
/		
Act Administrativ nr. 73/1265, din 22/10/1998 emis de CJPSDPAT NEAMȚ;		
B1	Intabulare, drept de PROPRIETATE, dobandit prin Reconstituire, cota actuala 1/1	A1
	1) **TITU GHEORGHE**, LIPSĂ CNP 2) **STANCU MARIA**, LIPSĂ CNP 3) **AMARIEI GH ELENA**, LIPSĂ CNP 4) **MURARU ANA**, LIPSĂ CNP	

C. Partea III. SARCINI .

Inscrieri privind dezmembramintele dreptului de proprietate, drepturi reale de garanţie şi sarcini	Referinţe
NU SUNT	

Anexa Nr. 1 La Partea I

Teren

Nr cadastral	Suprafaţa (mp)*	Observaţii / Referinţe
	Din acte: 2.700 Masurata: 1.944	PARTE DIN TP 73/1265. DIFERENȚA DE SUPRAFAȚĂ SE REGĂSEȘTE LA ID 10257 S 106

* Suprafaţa este determinată in planul de proiecţie Stereo 70.

DETALII LINIARE IMOBIL

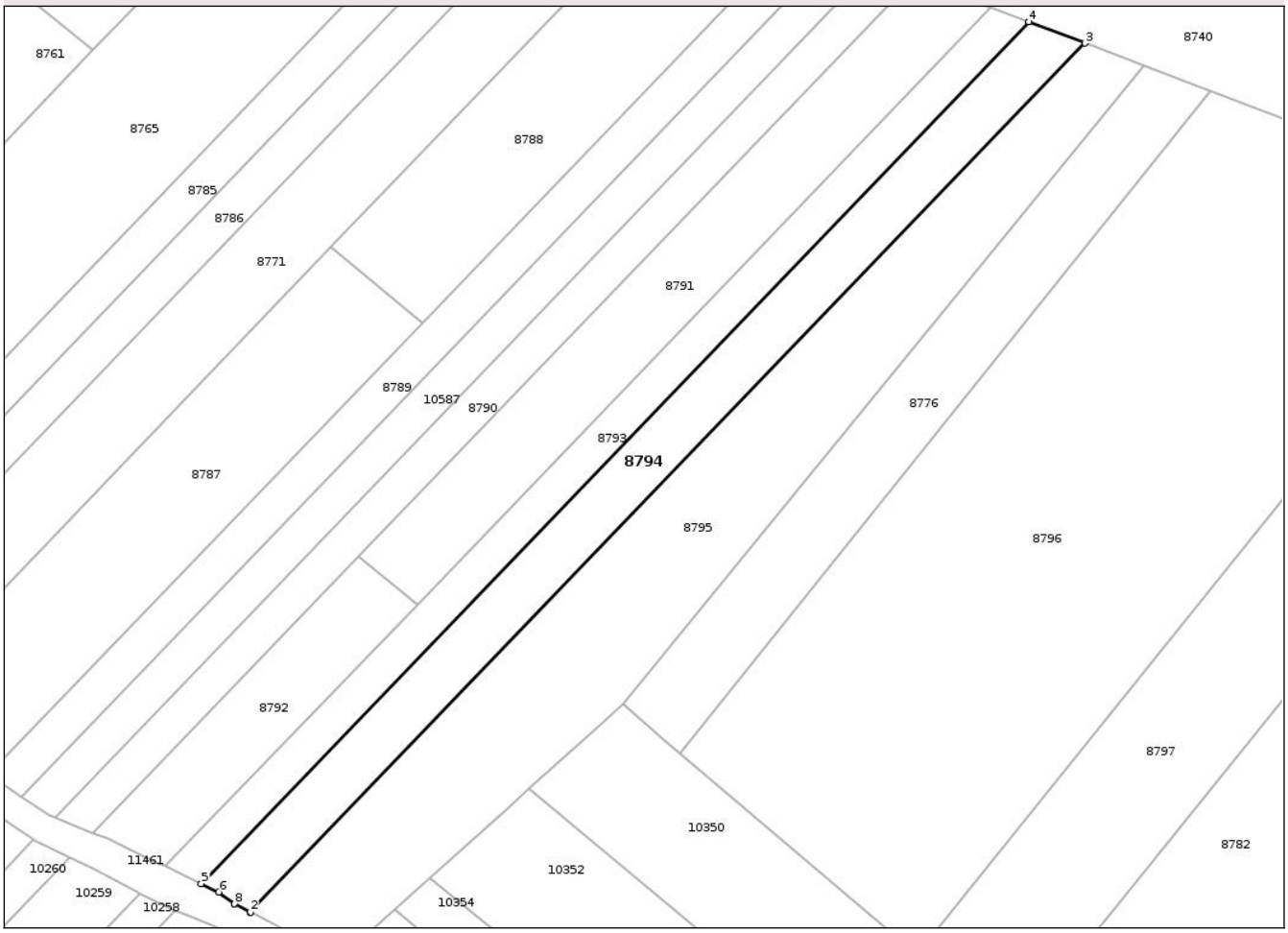

Date referitoare la teren

Crt	Categorie folosinţă	Intra vilan	Suprafaţa (mp)	Tarla	Parcelă	Nr. topo	Observaţii / Referinţe
1	pasune	NU	1.944	61	774/15	-	

Lungime Segmente
1) Valorile lungimilor segmentelor sunt obţinute din proiecţie în plan.

Punct început	X / Y	Punct sfârşit	X / Y	Lungime segment (** (m)
1	596.478,929 634.867,626	2	596.479,021 634.867,578	0.104
2	596.479,021 634.867,578	3	596.621,664 635.016,115	205.937
3	596.621,664 635.016,115	4	596.612,046 635.019,787	10.295
4	596.612,046 635.019,787	5	596.470,596 634.872,492	204.216
5	596.470,596 634.872,492	6	596.473,603 634.871,046	3.336

Document care conține date cu caracter personal, protejat de prevederile Regulamentului (UE) nr. 679/2016 și Legii 190/2018

Punct început	X / Y	Punct sfârşit	X / Y	Lungime segment (** (m)
6	596.473,603 634.871,046	7	596.476,26 634.869,038	3.331
7	596.476,26 634.869,038	8	596.476,294 634.869,021	0.038
8	596.476,294 634.869,021	1	596.478,929 634.867,626	2.982

** Lungimile segmentelor sunt determinate în planul de proiecţie Stereo 70 şi sunt rotunjite la 1 milimetru.
*** Distanţa dintre puncte este formată din segmente cumulate ce sunt mai mici decât valoarea 1 milimetru.

Document care conține date cu caracter personal, protejat de prevederile Regulamentului (UE) nr. 679/2016 și Legii 190/2018

DATE DESPRE IMOBILUL NR. 8795

Oficiul de Cadastru şi Publicitate Imobiliară NEAMT
Biroul de Cadastru şi Publicitate Imobiliară Targu-Neamt

A. Partea I. Descrierea imobilului

TEREN Extravilan

Adresa: Jud. Neamt

Nr. Crt	Nr cadastral Nr. topografic	Suprafaţa* (mp)	Observaţii / Referinţe
A1		Din acte: 4.500 Masurata: 3.444	Sector cadastral:109 Teren neimprejmuit; PARTE DIN TP 73/2371. DIFERENȚA DE SUPRAFAȚĂ SE REGĂSEȘTE LA ID 10256 S 106

B. Partea II. Proprietari şi acte

Inscrieri privitoare la dreptul de proprietate şi alte drepturi reale		Referinţe
/		
Act Administrativ nr. 73/2371, din 03/11/1997 emis de CJPSDPAT NEAMȚ;		
B1	Intabulare, drept de PROPRIETATE, dobandit prin Reconstituire, cota actuala 1/1	A1
	1) **DĂNILĂ ELENA**, LIPSĂ CNP	

C. Partea III. SARCINI .

Inscrieri privind dezmembramintele dreptului de proprietate, drepturi reale de garanţie şi sarcini	Referinţe
NU SUNT	

Document care conține date cu caracter personal, protejat de prevederile Regulamentului (UE) nr. 679/2016 și Legii 190/2018

Anexa Nr. 1 La Partea I

Teren

Nr cadastral	Suprafaţa (mp)*	Observaţii / Referinţe
	Din acte: 4.500 Masurata: 3.444	PARTE DIN TP 73/2371. DIFERENȚA DE SUPRAFAȚĂ SE REGĂSEȘTE LA ID 10256 S 106

* Suprafaţa este determinată in planul de proiecţie Stereo 70.

DETALII LINIARE IMOBIL

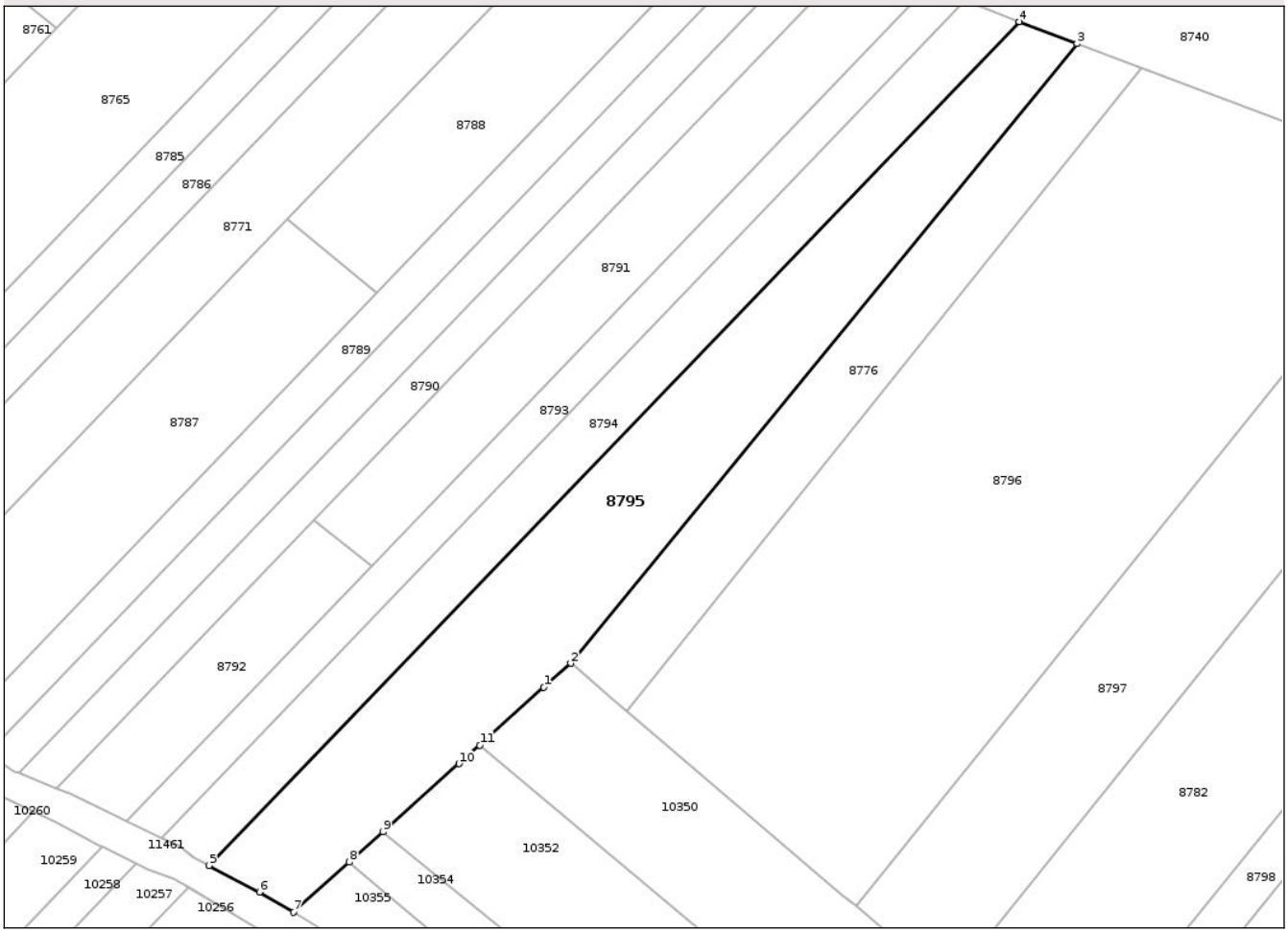

Date referitoare la teren

Crt	Categorie folosinţă	Intra vilan	Suprafaţa (mp)	Tarla	Parcelă	Nr. topo	Observaţii / Referinţe
1	pasune	NU	3.444	61	774/14	-	

Lungime Segmente
1) Valorile lungimilor segmentelor sunt obţinute din proiecţie în plan.

Punct început	X / Y	Punct sfârşit	X / Y	Lungime segment (** (m)
1	596.537,974 634.898,926	2	596.542,68 634.903,15	6.324
2	596.542,68 634.903,15	3	596.631,835 635.012,232	140.88
3	596.631,835 635.012,232	4	596.621,664 635.016,115	10.887
4	596.621,664 635.016,115	5	596.479,021 634.867,578	205.937
5	596.479,021 634.867,578	6	596.487,888 634.862,886	10.031

Document care conține date cu caracter personal, protejat de prevederile Regulamentului (UE) nr. 679/2016 și Legii 190/2018

Punct început	X / Y	Punct sfârşit	X / Y	Lungime segment (** (m)
6	596.487,888 634.862,886	7	596.493,872 634.859,34	6.956
7	596.493,872 634.859,34	8	596.503,712 634.868,145	13.204
8	596.503,712 634.868,145	9	596.509,665 634.873,493	8.003
9	596.509,665 634.873,493	10	596.523,012 634.885,491	17.947
10	596.523,012 634.885,491	11	596.526,67 634.888,775	4.916
11	596.526,67 634.888,775	1	596.537,974 634.898,926	15.193

** Lungimile segmentelor sunt determinate în planul de proiecţie Stereo 70 şi sunt rotunjite la 1 milimetru.
*** Distanţa dintre puncte este formată din segmente cumulate ce sunt mai mici decât valoarea 1 milimetru.

Document care conține date cu caracter personal, protejat de prevederile Regulamentului (UE) nr. 679/2016 și Legii 190/2018

DATE DESPRE IMOBILUL NR. 8796

Oficiul de Cadastru şi Publicitate Imobiliară NEAMT
Biroul de Cadastru şi Publicitate Imobiliară Targu-Neamt

A. Partea I. Descrierea imobilului

TEREN Extravilan

Adresa: Jud. Neamt

Nr. Crt	Nr cadastral Nr. topografic	Suprafaţa* (mp)	Observaţii / Referinţe
A1		8.200	Sector cadastral:109 Teren neimprejmuit;

B. Partea II. Proprietari şi acte

Inscrieri privitoare la dreptul de proprietate şi alte drepturi reale		Referinţe
/		
Act Normativ nr. 7, din 13/03/1996 emis de PARLAMENTUL ROMANIEI;		
B1	Inscrierea provizorie, drept de PROPRIETATE, dobandit prin Lege, cota actuala 1/1	A1
	1) **COMUNA VÂNĂTORI NEAMŢ**, CIF:2614279, PROPRIETAR NEIDENTIFICAT	

C. Partea III. SARCINI .

Inscrieri privind dezmembramintele dreptului de proprietate, drepturi reale de garanţie şi sarcini	Referinţe
NU SUNT	

Document care conține date cu caracter personal, protejat de prevederile Regulamentului (UE) nr. 679/2016 și Legii 190/2018

Anexa Nr. 1 La Partea I

Teren

Nr cadastral	Suprafaţa (mp)*	Observaţii / Referinţe
	8.200	

* Suprafaţa este determinată in planul de proiecţie Stereo 70.

DETALII LINIARE IMOBIL

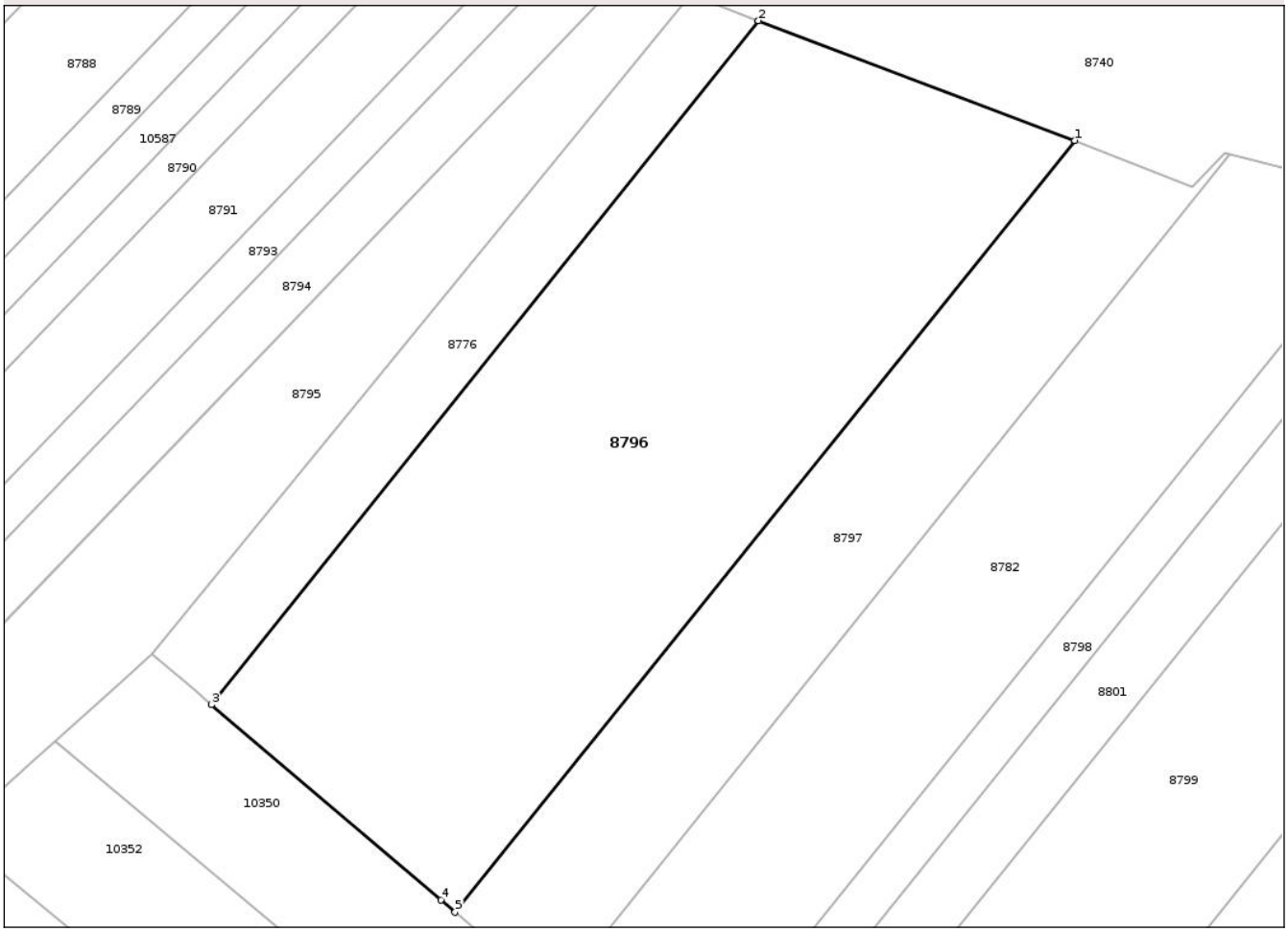

Date referitoare la teren

Crt	Categorie folosință	Intra vilan	Suprafaţa (mp)	Tarla	Parcelă	Nr. topo	Observaţii / Referinţe
1	pasune	NU	8.200	61	774	-	

Lungime Segmente
1) Valorile lungimilor segmentelor sunt obţinute din proiecţie în plan.

Punct început	X / Y	Punct sfârşit	X / Y	Lungime segment (** (m)
1	596.695,516 634.988,138	2	596.643,101 635.007,93	56.028
2	596.643,101 635.007,93	3	596.552,526 634.894,776	144.941
3	596.552,526 634.894,776	4	596.590,512 634.862,465	49.869
4	596.590,512 634.862,465	5	596.592,884 634.860,448	3.114
5	596.592,884 634.860,448	1	596.695,516 634.988,138	163.824

Document care conține date cu caracter personal, protejat de prevederile Regulamentului (UE) nr. 679/2016 și Legii 190/2018

** Lungimile segmentelor sunt determinate în planul de proiecţie Stereo 70 şi sunt rotunjite la 1 milimetru.
*** Distanţa dintre puncte este formată din segmente cumulate ce sunt mai mici decât valoarea 1 milimetru.

DATE DESPRE IMOBILUL NR. 8797

Oficiul de Cadastru şi Publicitate Imobiliară NEAMT
Biroul de Cadastru şi Publicitate Imobiliară Targu-Neamt

A. Partea I. Descrierea imobilului

TEREN Extravilan

Adresa: Jud. Neamt

Nr. Crt	Nr cadastral Nr. topografic	Suprafaţa* (mp)	Observaţii / Referinţe
A1		3.600	Sector cadastral:109 Teren neimprejmuit;

B. Partea II. Proprietari şi acte

Inscrieri privitoare la dreptul de proprietate şi alte drepturi reale		Referinţe
/		
Act Notarial nr. CM NR.116, din 05/07/2006 emis de NP DAVID RADU-CONSTANTIN;		
B1	Intabulare, drept de PROPRIETATE, dobandit prin Succesiune, cota actuala 1/1	A1
	1) **BÎRLIBA VASILE**	

C. Partea III. SARCINI .

Inscrieri privind dezmembramintele dreptului de proprietate, drepturi reale de garanţie şi sarcini	Referinţe
NU SUNT	

Document care conține date cu caracter personal, protejat de prevederile Regulamentului (UE) nr. 679/2016 și Legii 190/2018

Anexa Nr. 1 La Partea I

Teren

Nr cadastral	Suprafaţa (mp)*	Observaţii / Referinţe
	3.600	

* Suprafaţa este determinată in planul de proiecţie Stereo 70.

DETALII LINIARE IMOBIL

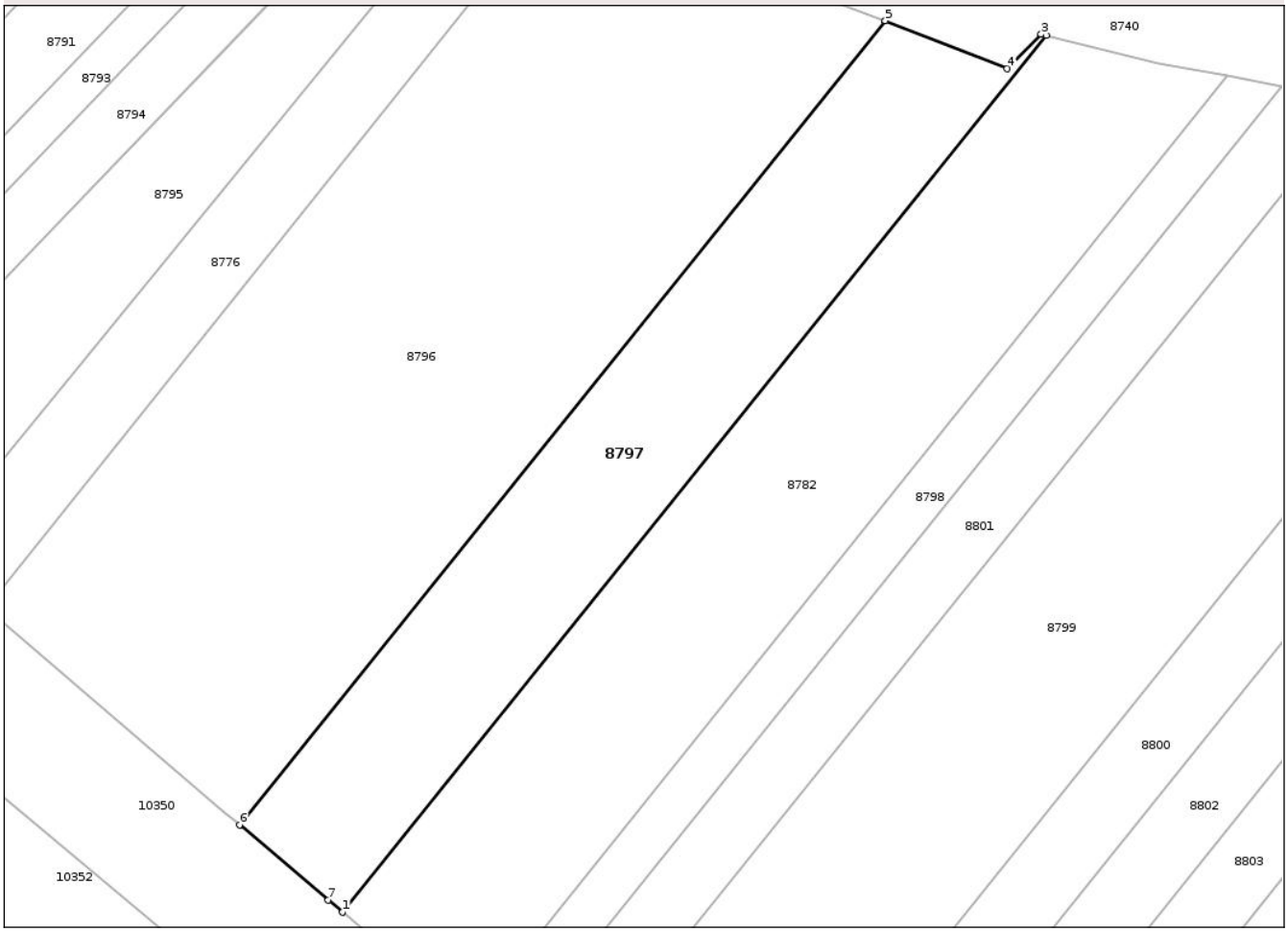

Date referitoare la teren

Crt	Categorie folosință	Intra vilan	Suprafaţa (mp)	Tarla	Parcelă	Nr. topo	Observaţii / Referinţe
1	pasune	NU	3.600	61	774/12	-	

Lungime Segmente
1) Valorile lungimilor segmentelor sunt obţinute din proiecţie în plan.

Punct început	X / Y	Punct sfârşit	X / Y	Lungime segment (** (m)
1	596.609,226 634.846,548	2	596.721,14 634.985,789	178.642
2	596.721,14 634.985,789	3	596.720,302 634.985,994	0.863
3	596.720,302 634.985,994	4	596.714,894 634.980,519	7.696
4	596.714,894 634.980,519	5	596.695,516 634.988,138	20.822
5	596.695,516 634.988,138	6	596.592,884 634.860,448	163.824

Document care conține date cu caracter personal, protejat de prevederile Regulamentului (UE) nr. 679/2016 și Legii 190/2018

Punct început	X / Y	Punct sfârşit	X / Y	Lungime segment (** (m)
6	596.592,884 634.860,448	7	596.606,96 634.848,475	18.479
7	596.606,96 634.848,475	1	596.609,226 634.846,548	2.974

** Lungimile segmentelor sunt determinate în planul de proiecţie Stereo 70 şi sunt rotunjite la 1 milimetru.
*** Distanţa dintre puncte este formată din segmente cumulate ce sunt mai mici decât valoarea 1 milimetru.

DATE DESPRE IMOBILUL NR. 8798

Oficiul de Cadastru şi Publicitate Imobiliară NEAMT
Biroul de Cadastru şi Publicitate Imobiliară Targu-Neamt

A. Partea I. Descrierea imobilului

TEREN Extravilan

Adresa: Jud. Neamt

Nr. Crt	Nr cadastral Nr. topografic	Suprafaţa* (mp)	Observaţii / Referinţe
A1		1.500	Sector cadastral:109 Teren neimprejmuit;

B. Partea II. Proprietari şi acte

Inscrieri privitoare la dreptul de proprietate şi alte drepturi reale		Referinţe
/		
Act Notarial nr. CM NR.92, din 30/08/2004 emis de NP TEODORESCU HARALAMBIE;		
B1	Intabulare, drept de PROPRIETATE, dobandit prin Succesiune, cota actuala 1/1	A1
	1) **AMARIEI M VASILE**, LIPSĂ CNP	

C. Partea III. SARCINI .

Inscrieri privind dezmembramintele dreptului de proprietate, drepturi reale de garanţie şi sarcini	Referinţe
NU SUNT	

Document care conține date cu caracter personal, protejat de prevederile Regulamentului (UE) nr. 679/2016 și Legii 190/2018

Anexa Nr. 1 La Partea I

Teren

Nr cadastral	Suprafaţa (mp)*	Observaţii / Referinţe
	1.500	

* Suprafaţa este determinată in planul de proiecţie Stereo 70.

DETALII LINIARE IMOBIL

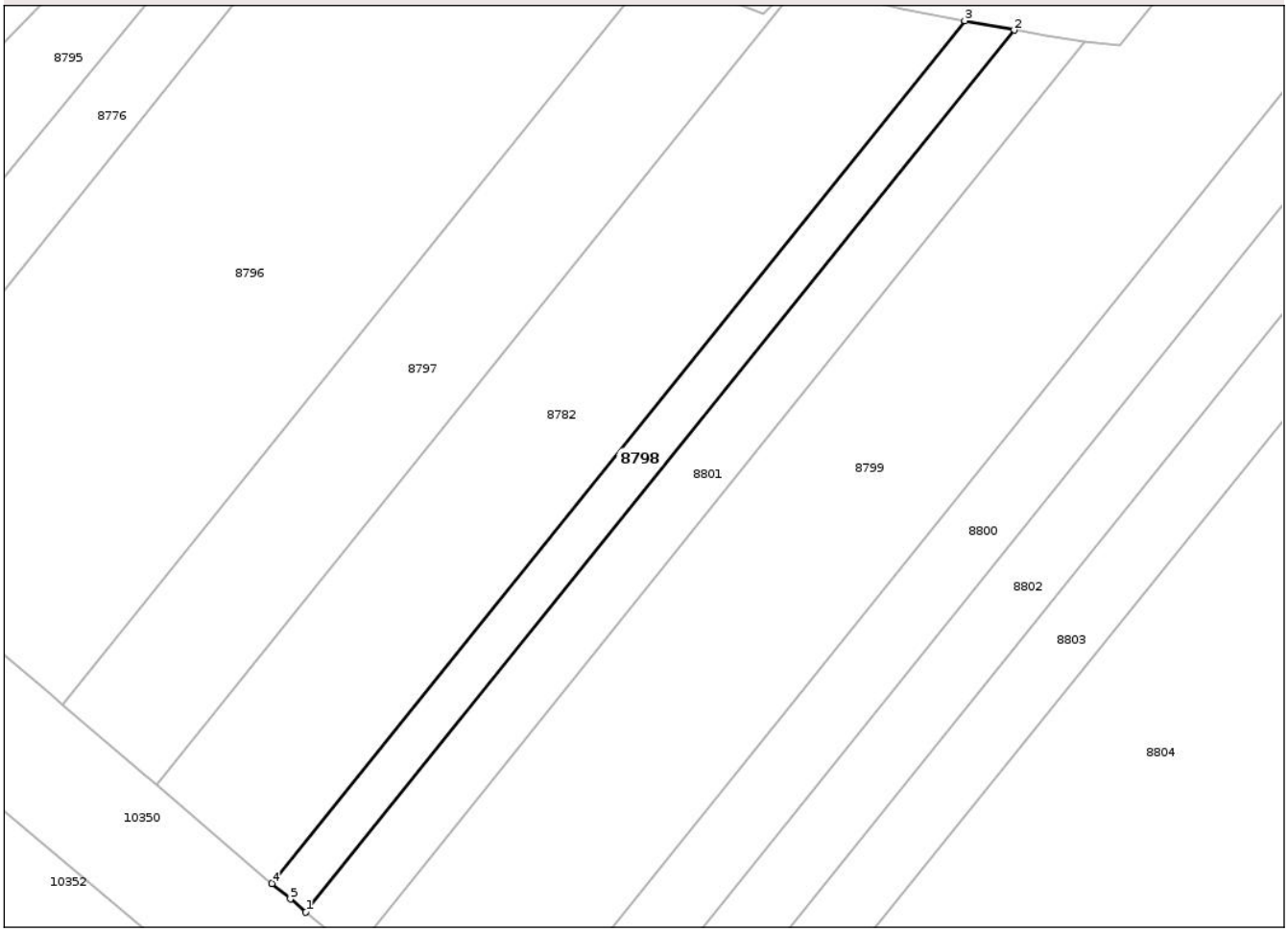

Date referitoare la teren

Crt	Categorie folosință	Intra vilan	Suprafaţa (mp)	Tarla	Parcelă	Nr. topo	Observaţii / Referinţe
1	pasune	NU	1.500	61	774/9	-	

Lungime Segmente
1) Valorile lungimilor segmentelor sunt obţinute din proiecţie în plan.

Punct început	X / Y	Punct sfârşit	X / Y	Lungime segment (** (m)
1	596.635,252 634.824,41	2	596.758,457 634.977,698	196.663
2	596.758,457 634.977,698	3	596.749,881 634.979,337	8.731
3	596.749,881 634.979,337	4	596.629,376 634.829,409	192.354
4	596.629,376 634.829,409	5	596.632,543 634.826,715	4.157
5	596.632,543 634.826,715	1	596.635,252 634.824,41	3.557

Document care conține date cu caracter personal, protejat de prevederile Regulamentului (UE) nr. 679/2016 și Legii 190/2018

** Lungimile segmentelor sunt determinate în planul de proiecţie Stereo 70 şi sunt rotunjite la 1 milimetru.
*** Distanţa dintre puncte este formată din segmente cumulate ce sunt mai mici decât valoarea 1 milimetru.

DATE DESPRE IMOBILUL NR. 8799

Oficiul de Cadastru şi Publicitate Imobiliară NEAMT
Biroul de Cadastru şi Publicitate Imobiliară Targu-Neamt

A. Partea I. Descrierea imobilului

TEREN Extravilan

Adresa: Jud. Neamt

Nr. Crt	Nr cadastral Nr. topografic	Suprafaţa* (mp)	Observaţii / Referinţe
A1		8.000	Sector cadastral:109 Teren neimprejmuit;

B. Partea II. Proprietari şi acte

Inscrieri privitoare la dreptul de proprietate şi alte drepturi reale		Referinţe
/		
Act Administrativ nr. 73/1205, din 18/12/2002 emis de CJPSDPAT NEAMȚ;		
B1	Intabulare, drept de PROPRIETATE, dobandit prin Reconstituire, cota actuala 1/1	A1
	1) **OANCEA GH MIHAI**, LIPSĂ CNP 2) **OANCEA GH VASILE**, LIPSĂ CNP 3) **OANCEA GH IOAN**, LIPSĂ CNP 4) **PLĂCINTĂ MARIA**, LIPSĂ CNP 5) **CIUBOTARIU ELENA**, LIPSĂ CNP	

C. Partea III. SARCINI .

Inscrieri privind dezmembramintele dreptului de proprietate, drepturi reale de garanţie şi sarcini	Referinţe
NU SUNT	

Document care conține date cu caracter personal, protejat de prevederile Regulamentului (UE) nr. 679/2016 și Legii 190/2018

Anexa Nr. 1 La Partea I

Teren

Nr cadastral	Suprafaţa (mp)*	Observaţii / Referinţe
	8.000	

* Suprafaţa este determinată in planul de proiecţie Stereo 70.

DETALII LINIARE IMOBIL

Date referitoare la teren

Crt	Categorie folosință	Intra vilan	Suprafaţa (mp)	Tarla	Parcelă	Nr. topo	Observaţii / Referinţe
1	pasune	NU	5.530	61	774/8	-	
2	pasune	NU	2.470	61	776/8	-	IN TP PARCELA 774/8

Lungime Segmente

1) Valorile lungimilor segmentelor sunt obţinute din proiecţie în plan.

Punct început	X / Y	Punct sfârşit	X / Y	Lungime segment (** (m)
1	596.643,524 634.817,375	2	596.664,361 634.799,651	27.355
2	596.664,361 634.799,651	3	596.665,02 634.799,886	0.7
3	596.665,02 634.799,886	4	596.673,634 634.802,951	9.143
4	596.673,634 634.802,951	5	596.684,578 634.816,971	17.786

Document care conține date cu caracter personal, protejat de prevederile Regulamentului (UE) nr. 679/2016 și Legii 190/2018

Punct început	X / Y	Punct sfârşit	X / Y	Lungime segment (** (m)
5	596.684,578 634.816,971	6	596.830,649 634.998,708	233.164
6	596.830,649 634.998,708	7	596.807,365 635.012,177	26.899
7	596.807,365 635.012,177	8	596.800,909 635.004,904	9.725
8	596.800,909 635.004,904	9	596.776,777 634.974,997	38.429
9	596.776,777 634.974,997	10	596.770,827 634.975,761	5.999
10	596.770,827 634.975,761	1	596.643,524 634.817,375	203.205

** Lungimile segmentelor sunt determinate în planul de proiecţie Stereo 70 şi sunt rotunjite la 1 milimetru.
*** Distanţa dintre puncte este formată din segmente cumulate ce sunt mai mici decât valoarea 1 milimetru.

Document care conține date cu caracter personal, protejat de prevederile Regulamentului (UE) nr. 679/2016 și Legii 190/2018

DATE DESPRE IMOBILUL NR. 8800

Oficiul de Cadastru şi Publicitate Imobiliară NEAMT
Biroul de Cadastru şi Publicitate Imobiliară Targu-Neamt

A. Partea I. Descrierea imobilului

TEREN Extravilan

Adresa: Jud. Neamt

Nr. Crt	Nr cadastral Nr. topografic	Suprafaţa* (mp)	Observaţii / Referinţe
A1		Din acte: 3.100 Masurata: 2.981	Sector cadastral:109 Teren neimprejmuit; PARTE DIN TP 73/255. DIFERENȚA DE SUPRAFAȚĂ SE REGĂSEȘTE LA ID 10255 S 140

B. Partea II. Proprietari şi acte

Inscrieri privitoare la dreptul de proprietate şi alte drepturi reale		Referinţe
/		
Act Administrativ nr. 73/255, din 18/12/2002 emis de CJPSDPAT NEAMȚ;		
B1	Intabulare, drept de PROPRIETATE, dobandit prin Reconstituire, cota actuala 1/1	A1
	1) **FLOREAN V ELENA**, LIPSĂ CNP	

C. Partea III. SARCINI .

Inscrieri privind dezmembramintele dreptului de proprietate, drepturi reale de garanţie şi sarcini	Referinţe
NU SUNT	

Anexa Nr. 1 La Partea I

Teren

Nr cadastral	Suprafaţa (mp)*	Observaţii / Referinţe
	Din acte: 3.100 Masurata: 2.981	PARTE DIN TP 73/255. DIFERENȚA DE SUPRAFAȚĂ SE REGĂSEȘTE LA ID 10255 S 140

* Suprafaţa este determinată in planul de proiecţie Stereo 70.

DETALII LINIARE IMOBIL

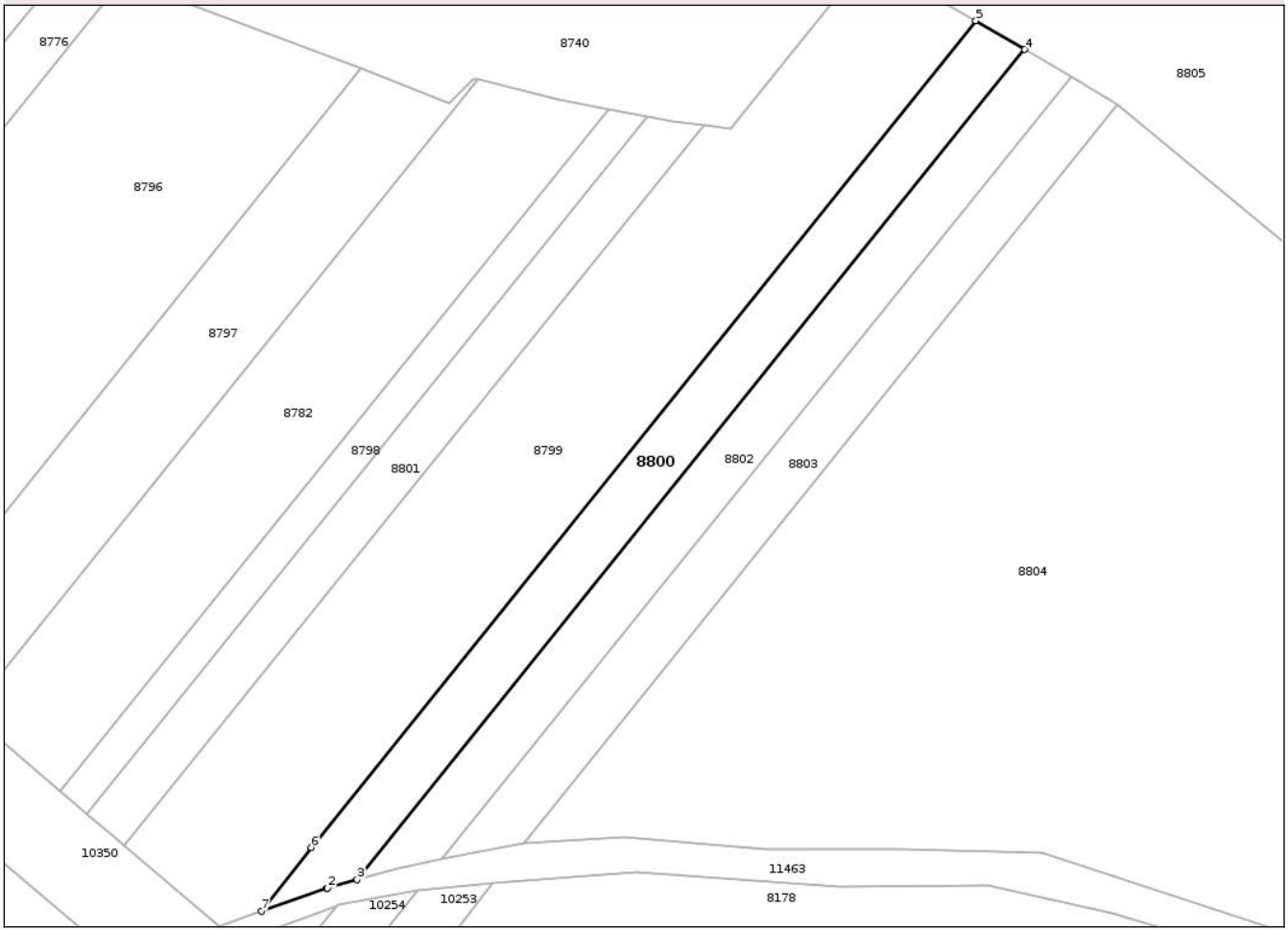

Date referitoare la teren

Crt	Categorie folosință	Intra vilan	Suprafaţa (mp)	Tarla	Parcelă	Nr. topo	Observaţii / Referinţe
1	pasune	NU	1.921	61	774/7	-	
2	pasune	NU	1.060	61	776/7	-	IN TP PARCELA 774/7

Lungime Segmente

1) Valorile lungimilor segmentelor sunt obţinute din proiecţie în plan.

Punct început	X / Y	Punct sfârşit	X / Y	Lungime segment (** (m)
1	596.687,936 634.808,04	2	596.688,081 634.808,085	0.151
2	596.688,081 634.808,085	3	596.694,666 634.809,881	6.826
3	596.694,666 634.809,881	4	596.841,364 634.992,398	234.164
4	596.841,364 634.992,398	5	596.830,649 634.998,708	12.435

Document care conține date cu caracter personal, protejat de prevederile Regulamentului (UE) nr. 679/2016 și Legii 190/2018

Punct început	X / Y	Punct sfârşit	X / Y	Lungime segment (** (m)
5	596.830,649 634.998,708	6	596.684,578 634.816,971	233.164
6	596.684,578 634.816,971	7	596.673,634 634.802,951	17.786
7	596.673,634 634.802,951	1	596.687,936 634.808,04	15.181

** Lungimile segmentelor sunt determinate în planul de proiecţie Stereo 70 şi sunt rotunjite la 1 milimetru.
*** Distanţa dintre puncte este formată din segmente cumulate ce sunt mai mici decât valoarea 1 milimetru.

Document care conține date cu caracter personal, protejat de prevederile Regulamentului (UE) nr. 679/2016 și Legii 190/2018

DATE DESPRE IMOBILUL NR. 8801

Oficiul de Cadastru şi Publicitate Imobiliară NEAMT
Biroul de Cadastru şi Publicitate Imobiliară Targu-Neamt

A. Partea I. Descrierea imobilului

TEREN Extravilan

Adresa: Jud. Neamt

Nr. Crt	Nr cadastral Nr. topografic	Suprafaţa* (mp)	Observaţii / Referinţe
A1		2.169	Sector cadastral:109 Teren neimprejmuit;

B. Partea II. Proprietari şi acte

Inscrieri privitoare la dreptul de proprietate şi alte drepturi reale		Referinţe
/		
Act Normativ nr. 7, din 13/03/1996 emis de PARLAMENTUL ROMANIEI;		
B1	Inscrierea provizorie, drept de PROPRIETATE, dobandit prin Lege, cota actuala 1/1	A1
	1) **COMUNA VÂNĂTORI NEAMŢ**, CIF:2614279, PROPRIETAR NEIDENTIFICAT	

C. Partea III. SARCINI .

Inscrieri privind dezmembramintele dreptului de proprietate, drepturi reale de garanţie şi sarcini	Referinţe
NU SUNT	

Document care conține date cu caracter personal, protejat de prevederile Regulamentului (UE) nr. 679/2016 și Legii 190/2018

Anexa Nr. 1 La Partea I

Teren

Nr cadastral	Suprafaţa (mp)*	Observaţii / Referinţe
	2.169	

* Suprafaţa este determinată in planul de proiecţie Stereo 70.

DETALII LINIARE IMOBIL

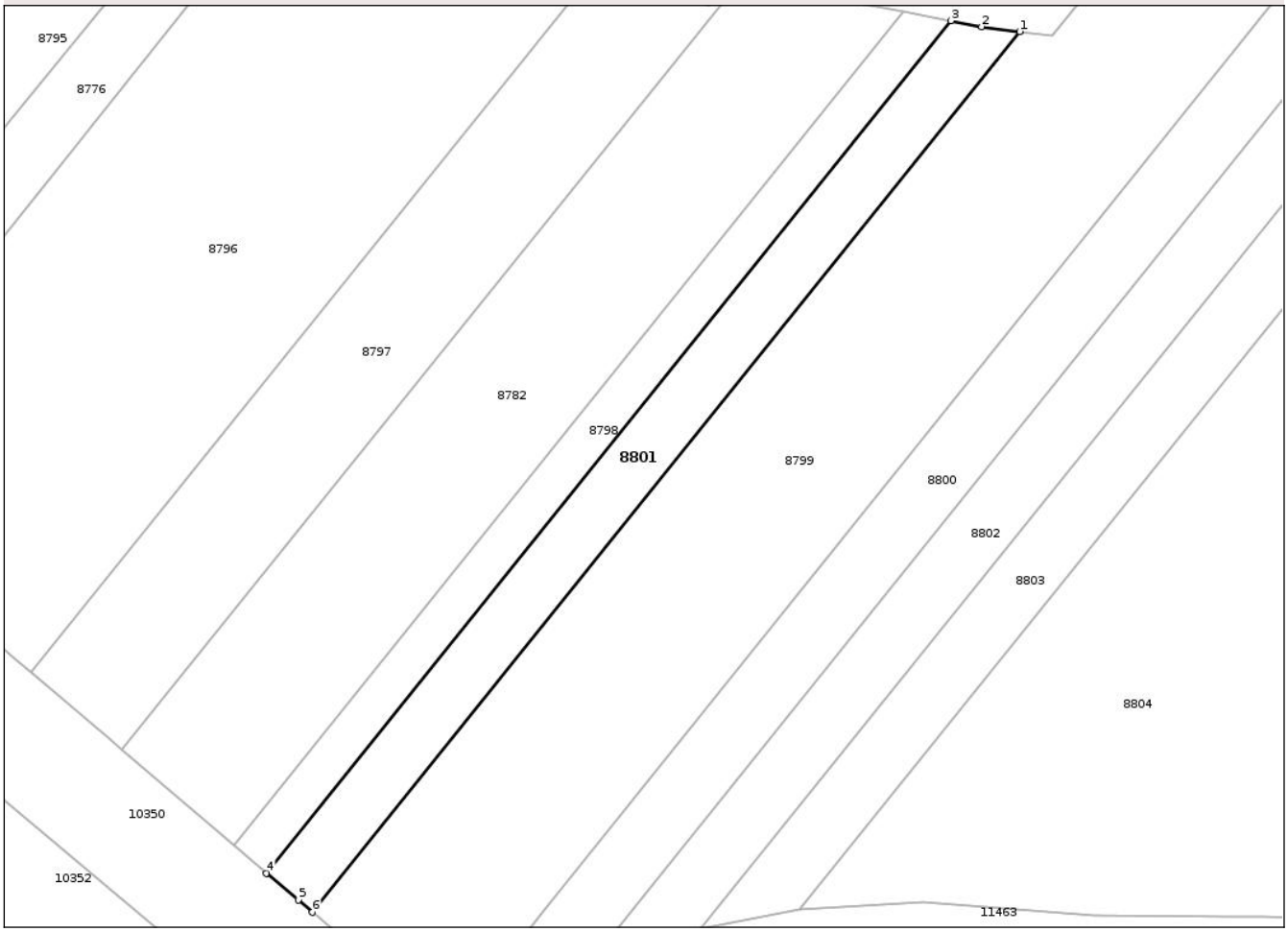

Date referitoare la teren

Crt	Categorie folosință	Intra vilan	Suprafaţa (mp)	Tarla	Parcelă	Nr. topo	Observaţii / Referinţe
1	pasune	NU	2.169	61	774	-	

Lungime Segmente
1) Valorile lungimilor segmentelor sunt obţinute din proiecţie în plan.

Punct început	X / Y	Punct sfârşit	X / Y	Lungime segment (** (m)
1	596.770,827 634.975,761	2	596.764,004 634.976,637	6.879
2	596.764,004 634.976,637	3	596.758,457 634.977,698	5.647
3	596.758,457 634.977,698	4	596.635,252 634.824,41	196.663
4	596.635,252 634.824,41	5	596.640,96 634.819,555	7.493
5	596.640,96 634.819,555	6	596.643,524 634.817,375	3.366

Document care conține date cu caracter personal, protejat de prevederile Regulamentului (UE) nr. 679/2016 și Legii 190/2018

Punct început	X / Y	Punct sfârşit	X / Y	Lungime segment (** (m)
6	596.643,524 634.817,375	1	596.770,827 634.975,761	203.205

** Lungimile segmentelor sunt determinate în planul de proiecţie Stereo 70 şi sunt rotunjite la 1 milimetru.
*** Distanţa dintre puncte este formată din segmente cumulate ce sunt mai mici decât valoarea 1 milimetru.

Document care conține date cu caracter personal, protejat de prevederile Regulamentului (UE) nr. 679/2016 și Legii 190/2018

DATE DESPRE IMOBILUL NR. 8802

Oficiul de Cadastru şi Publicitate Imobiliară NEAMT
Biroul de Cadastru şi Publicitate Imobiliară Targu-Neamt

A. Partea I. Descrierea imobilului

TEREN Extravilan

Adresa: Jud. Neamt

Nr. Crt	Nr cadastral Nr. topografic	Suprafaţa* (mp)	Observaţii / Referinţe
A1		2.679	Sector cadastral:109 Teren neimprejmuit;

B. Partea II. Proprietari şi acte

Inscrieri privitoare la dreptul de proprietate şi alte drepturi reale		Referinţe
/		
Act Normativ nr. 7, din 13/03/1996 emis de PARLAMENTUL ROMANIEI;		
B1	Inscrierea provizorie, drept de PROPRIETATE, dobandit prin Lege, cota actuala 1/1	A1
	1) **COMUNA VÂNĂTORI NEAMŢ**, CIF:2614279, PROPRIETAR NEIDENTIFICAT	

C. Partea III. SARCINI .

Inscrieri privind dezmembramintele dreptului de proprietate, drepturi reale de garanţie şi sarcini	Referinţe
NU SUNT	

Document care conține date cu caracter personal, protejat de prevederile Regulamentului (UE) nr. 679/2016 și Legii 190/2018

Anexa Nr. 1 La Partea I

Teren

Nr cadastral	Suprafaţa (mp)*	Observaţii / Referinţe
	2.679	

* Suprafaţa este determinată in planul de proiecţie Stereo 70.

DETALII LINIARE IMOBIL

Date referitoare la teren

Crt	Categorie folosință	Intra vilan	Suprafaţa (mp)	Tarla	Parcelă	Nr. topo	Observaţii / Referinţe
1	pasune	NU	1.649	61	774	-	
2	pasune	NU	1.030	61	776	-	

Lungime Segmente
1) Valorile lungimilor segmentelor sunt obţinute din proiecţie în plan.

Punct început	X / Y	Punct sfârşit	X / Y	Lungime segment (** (m)
1	596.704,733 634.812,618	2	596.704,819 634.812,634	0.087
2	596.704,819 634.812,634	3	596.713,391 634.814,349	8.741
3	596.713,391 634.814,349	4	596.851,636 634.986,349	220.671
4	596.851,636 634.986,349	5	596.841,364 634.992,398	11.921

Document care conține date cu caracter personal, protejat de prevederile Regulamentului (UE) nr. 679/2016 și Legii 190/2018

Punct început	X / Y	Punct sfârşit	X / Y	Lungime segment (** (m)
5	596.841,364 634.992,398	6	596.694,666 634.809,881	234.164
6	596.694,666 634.809,881	7	596.704,576 634.812,584	10.272
7	596.704,576 634.812,584	8	596.704,648 634.812,601	0.074
8	596.704,648 634.812,601	1	596.704,733 634.812,618	0.087

** Lungimile segmentelor sunt determinate în planul de proiecţie Stereo 70 şi sunt rotunjite la 1 milimetru.
*** Distanţa dintre puncte este formată din segmente cumulate ce sunt mai mici decât valoarea 1 milimetru.

Document care conține date cu caracter personal, protejat de prevederile Regulamentului (UE) nr. 679/2016 și Legii 190/2018

DATE DESPRE IMOBILUL NR. 8803

Oficiul de Cadastru şi Publicitate Imobiliară NEAMT
Biroul de Cadastru şi Publicitate Imobiliară Targu-Neamt

A. Partea I. Descrierea imobilului

TEREN Extravilan

Adresa: Jud. Neamt

Nr. Crt	Nr cadastral Nr. topografic	Suprafaţa* (mp)	Observaţii / Referinţe
A1		2.510	Sector cadastral:109 Teren neimprejmuit;

B. Partea II. Proprietari şi acte

Inscrieri privitoare la dreptul de proprietate şi alte drepturi reale		Referinţe
/		
Act Normativ nr. 7, din 13/03/1996 emis de PARLAMENTUL ROMANIEI;		
B1	Inscrierea provizorie, drept de PROPRIETATE, dobandit prin Lege, cota actuala 1/1	A1
	1) **COMUNA VÂNĂTORI NEAMŢ**, CIF:2614279, PROPRIETAR NEIDENTIFICAT	

C. Partea III. SARCINI .

Inscrieri privind dezmembramintele dreptului de proprietate, drepturi reale de garanţie şi sarcini	Referinţe
NU SUNT	

Document care conține date cu caracter personal, protejat de prevederile Regulamentului (UE) nr. 679/2016 și Legii 190/2018

Anexa Nr. 1 La Partea I

Teren

Nr cadastral	Suprafaţa (mp)*	Observaţii / Referinţe
	2.510	

* Suprafaţa este determinată in planul de proiecţie Stereo 70.

DETALII LINIARE IMOBIL

Date referitoare la teren

Crt	Categorie folosință	Intra vilan	Suprafaţa (mp)	Tarla	Parcelă	Nr. topo	Observaţii / Referinţe
1	pasune	NU	1.480	61	774	-	
2	pasune	NU	1.030	61	776	-	

Lungime Segmente
1) Valorile lungimilor segmentelor sunt obţinute din proiecţie în plan.

Punct început	X / Y	Punct sfârşit	X / Y	Lungime segment (** (m)
1	596.713,391 634.814,349	2	596.731,274 634.817,926	18.238
2	596.731,274 634.817,926	3	596.861,823 634.980,35	208.385
3	596.861,823 634.980,35	4	596.851,636 634.986,349	11.822
4	596.851,636 634.986,349	1	596.713,391 634.814,349	220.671

Document care conține date cu caracter personal, protejat de prevederile Regulamentului (UE) nr. 679/2016 și Legii 190/2018

** Lungimile segmentelor sunt determinate în planul de proiecţie Stereo 70 şi sunt rotunjite la 1 milimetru.
*** Distanţa dintre puncte este formată din segmente cumulate ce sunt mai mici decât valoarea 1 milimetru.

Document care conține date cu caracter personal, protejat de prevederile Regulamentului (UE) nr. 679/2016 și Legii 190/2018

DATE DESPRE IMOBILUL NR. 8804

Oficiul de Cadastru şi Publicitate Imobiliară NEAMT
Biroul de Cadastru şi Publicitate Imobiliară Targu-Neamt

A. Partea I. Descrierea imobilului

TEREN Extravilan

Adresa: Jud. Neamt, punct Cacovea

Nr. Crt	Nr cadastral Nr. topografic	Suprafaţa* (mp)	Observaţii / Referinţe
A1	52854	Din acte: 42.500 Masurata: 25.445	Sector cadastral:109 Teren neimprejmuit;

B. Partea II. Proprietari şi acte

Inscrieri privitoare la dreptul de proprietate şi alte drepturi reale		Referinţe
15793 / 29/05/2018		
Act Administrativ nr. Titlu Proprietate nr. 73/2483, din 25/11/2002 emis de CJPSDPAT NEAMT (act administrativ nr Certificat fiscal nr. 2181 din 02.05.2018, emis de PRIMARIA VINATORI-NEAMT);		
B1	Intabulare, drept de PROPRIETATE, dobandit prin Reconstituire, cota actuala 1/1	A1
	1) **PAROHIA ADORMIREA MAICII DOMNULUI**, CIF:13761917	

C. Partea III. SARCINI .

Inscrieri privind dezmembramintele dreptului de proprietate, drepturi reale de garanţie şi sarcini	Referinţe
NU SUNT	

Document care conține date cu caracter personal, protejat de prevederile Regulamentului (UE) nr. 679/2016 și Legii 190/2018

Anexa Nr. 1 La Partea I

Teren

Nr cadastral	Suprafaţa (mp)*	Observaţii / Referinţe
52854	Din acte: 42.500 Masurata: 25.445	

* Suprafaţa este determinată in planul de proiecţie Stereo 70.

DETALII LINIARE IMOBIL

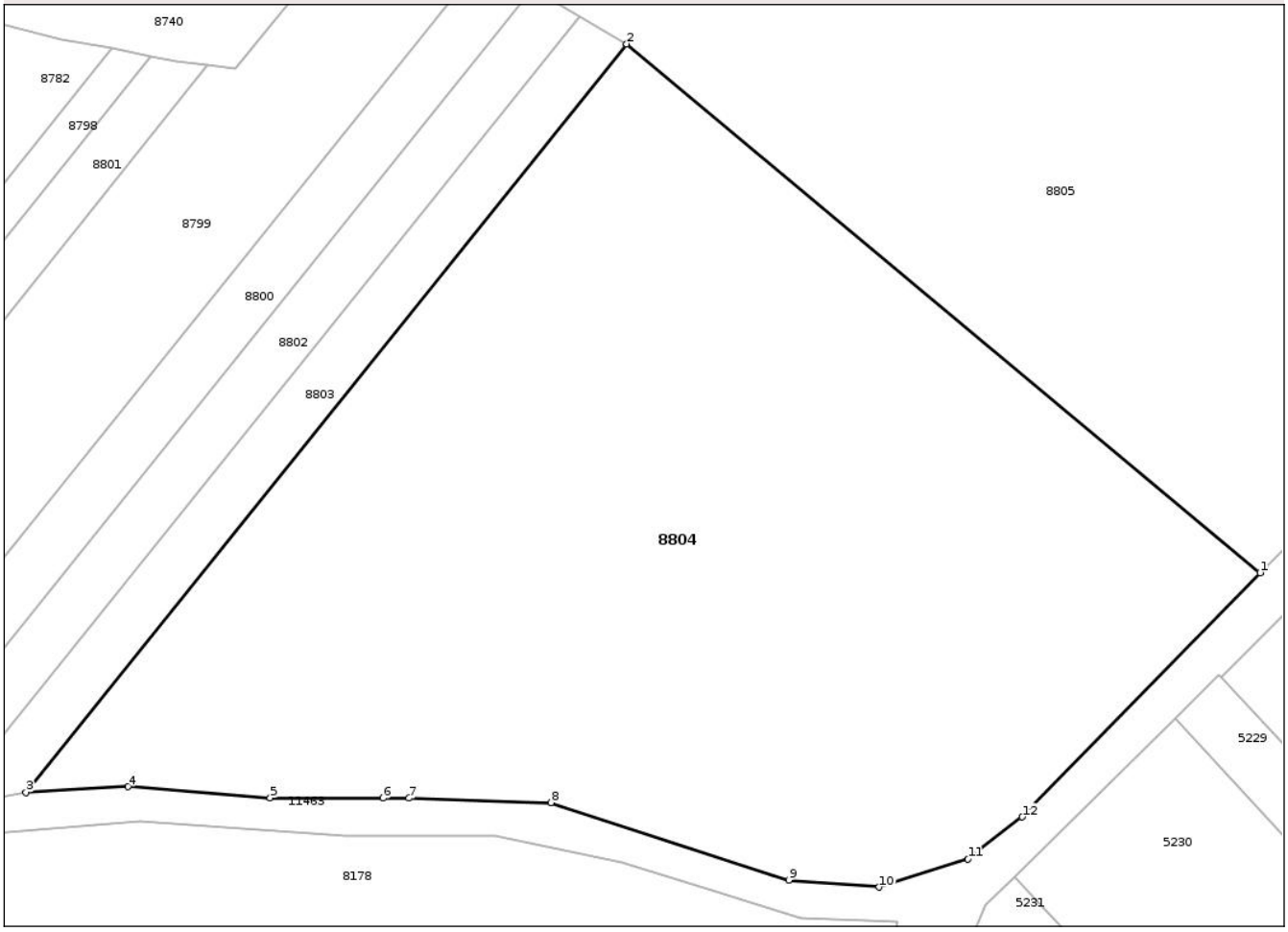

Date referitoare la teren

Crt	Categorie folosinţă	Intra vilan	Suprafaţa (mp)	Tarla	Parcelă	Nr. topo	Observaţii / Referinţe
1	pasune	NU	11.745	61	774/3	-	IN CF PARCELA 714/3
2	pasune	NU	6.935	61	776/3	-	IN CF PARCELA 714/3
3	pasune	NU	6.765	61	782/3	-	IN CF PARCELA 714/3

Lungime Segmente
1) Valorile lungimilor segmentelor sunt obţinute din proiecţie în plan.

Punct început	X / Y	Punct sfârşit	X / Y	Lungime segment (** (m)
1	596.999,495 634.865,585	2	596.861,823 634.980,35	179.234
2	596.861,823 634.980,35	3	596.731,274 634.817,926	208.385
3	596.731,274 634.817,926	4	596.753,508 634.819,135	22.266

Document care conține date cu caracter personal, protejat de prevederile Regulamentului (UE) nr. 679/2016 și Legii 190/2018

Punct început	X / Y	Punct sfârşit	X / Y	Lungime segment (** (m)
4	596.753,508 634.819,135	5	596.784,37 634.816,705	30.958
5	596.784,37 634.816,705	6	596.808,888 634.816,646	24.517
6	596.808,888 634.816,646	7	596.814,517 634.816,632	5.63
7	596.814,517 634.816,632	8	596.845,419 634.815,688	30.916
8	596.845,419 634.815,688	9	596.897,123 634.798,834	54.381
9	596.897,123 634.798,834	10	596.916,672 634.797,341	19.607
10	596.916,672 634.797,341	11	596.935,987 634.803,392	20.24
11	596.935,987 634.803,392	12	596.947,78 634.812,546	14.928
12	596.947,78 634.812,546	1	596.999,495 634.865,585	74.079

** Lungimile segmentelor sunt determinate în planul de proiecţie Stereo 70 şi sunt rotunjite la 1 milimetru.
*** Distanţa dintre puncte este formată din segmente cumulate ce sunt mai mici decât valoarea 1 milimetru.

DATE DESPRE IMOBILUL NR. 8805

Oficiul de Cadastru şi Publicitate Imobiliară NEAMT
Biroul de Cadastru şi Publicitate Imobiliară Targu-Neamt

A. Partea I. Descrierea imobilului

TEREN Extravilan

Adresa: Jud. Neamt, punct Cacovea

Nr. Crt	Nr cadastral Nr. topografic	Suprafaţa* (mp)	Observaţii / Referinţe
A1	53499	42.500	Sector cadastral:109 Teren imprejmuit;

B. Partea II. Proprietari şi acte

Inscrieri privitoare la dreptul de proprietate şi alte drepturi reale		Referinţe
9553 / 08/04/2022		
Act Administrativ nr. Titlu de proprietate nr. 73/2484, din 25/11/2002 emis de CJPSDPAT NEAMT (act administrativ nr CERTIFICAT FISCAL NR 6460 din 26.11.2021, emis de PRIMARIA VANATORI NEAMT);		
B1	Intabulare, drept de PROPRIETATE, dobandit prin Reconstituire, cota actuala 1/1	A1
	1) **PAROHIA "SF VOIEVOZI" SI "TAIEREA CAPULUI SF IOAN BOTEZATORUL"**, CIF:10685254	

C. Partea III. SARCINI .

Inscrieri privind dezmembramintele dreptului de proprietate, drepturi reale de garanţie şi sarcini	Referinţe
NU SUNT	

Document care conține date cu caracter personal, protejat de prevederile Regulamentului (UE) nr. 679/2016 și Legii 190/2018

Anexa Nr. 1 La Partea I

Teren

Nr cadastral	Suprafaţa (mp)*	Observaţii / Referinţe
53499	42.500	

* Suprafaţa este determinată in planul de proiecţie Stereo 70.

DETALII LINIARE IMOBIL

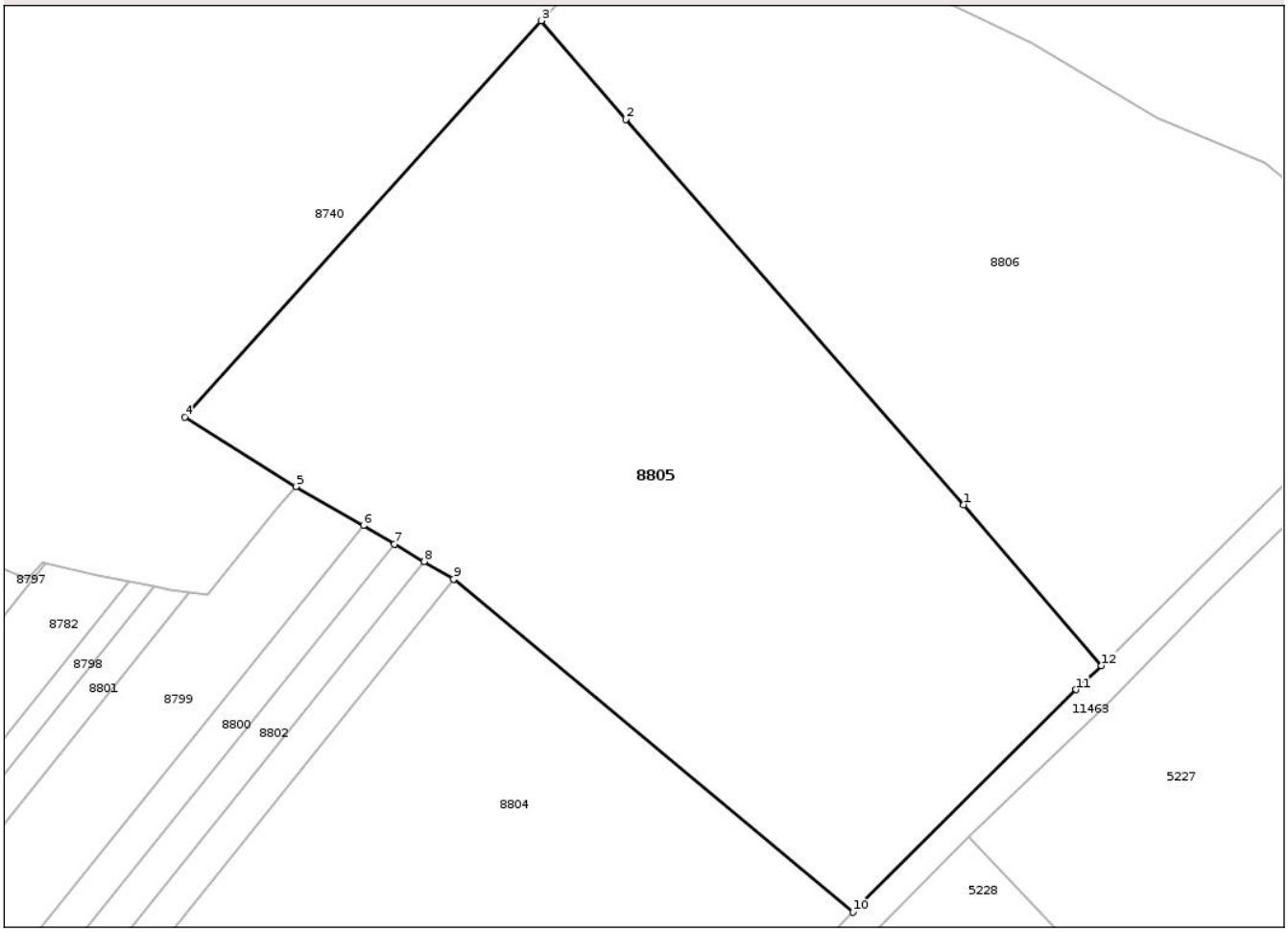

Date referitoare la teren

Crt	Categorie folosință	Intra vilan	Suprafaţa (mp)	Tarla	Parcelă	Nr. topo	Observaţii / Referinţe
1	faneata	NU	11.474	61	776/2	-	
2	faneata	NU	1.580	61	776/2	-	
3	faneata	NU	7.811	61	776/2	-	
4	faneata	NU	21.635	61	774/2	-	IN CF PARCELA 776/2

Lungime Segmente
1) Valorile lungimilor segmentelor sunt obţinute din proiecţie în plan.

Punct început	X / Y	Punct sfârşit	X / Y	Lungime segment (** (m)
1	597.037,733 635.005,963	2	596.921,085 635.138,639	176.663
2	596.921,085 635.138,639	3	596.892,024 635.172,674	44.754
3	596.892,024 635.172,674	4	596.769,02 635.036,082	183.813

Document care conține date cu caracter personal, protejat de prevederile Regulamentului (UE) nr. 679/2016 și Legii 190/2018

Punct început	X / Y	Punct sfârşit	X / Y	Lungime segment (** (m)
4	596.769,02 635.036,082	5	596.807,365 635.012,177	45.186
5	596.807,365 635.012,177	6	596.830,649 634.998,708	26.899
6	596.830,649 634.998,708	7	596.841,364 634.992,398	12.435
7	596.841,364 634.992,398	8	596.851,636 634.986,349	11.921
8	596.851,636 634.986,349	9	596.861,823 634.980,35	11.822
9	596.861,823 634.980,35	10	596.999,495 634.865,585	179.234
10	596.999,495 634.865,585	11	597.076,329 634.942,266	108.551
11	597.076,329 634.942,266	12	597.085,182 634.950,535	12.114
12	597.085,182 634.950,535	1	597.037,733 635.005,963	72.963

** Lungimile segmentelor sunt determinate în planul de proiecţie Stereo 70 şi sunt rotunjite la 1 milimetru.
*** Distanţa dintre puncte este formată din segmente cumulate ce sunt mai mici decât valoarea 1 milimetru.

Document care conține date cu caracter personal, protejat de prevederile Regulamentului (UE) nr. 679/2016 și Legii 190/2018

DATE DESPRE IMOBILUL NR. 8806

Oficiul de Cadastru şi Publicitate Imobiliară NEAMT
Biroul de Cadastru şi Publicitate Imobiliară Targu-Neamt

A. Partea I. Descrierea imobilului

TEREN Extravilan

Adresa: Jud. Neamt

Nr. Crt	Nr cadastral Nr. topografic	Suprafaţa* (mp)	Observaţii / Referinţe
A1		37.800	Sector cadastral:109 Teren neimprejmuit;

B. Partea II. Proprietari şi acte

Inscrieri privitoare la dreptul de proprietate şi alte drepturi reale		Referinţe
/		
Act Administrativ nr. 73/2489, din 09/01/2004 emis de CJPSDPAT NEAMȚ;		
B1	Intabulare, drept de PROPRIETATE, dobandit prin Reconstituire, cota actuala 1/1	A1
	1) **PAROHIA "SF NECULAI" LUNCA**, CIF:9999999999999	

C. Partea III. SARCINI .

Inscrieri privind dezmembramintele dreptului de proprietate, drepturi reale de garanţie şi sarcini	Referinţe
NU SUNT	

Document care conține date cu caracter personal, protejat de prevederile Regulamentului (UE) nr. 679/2016 și Legii 190/2018

Anexa Nr. 1 La Partea I

Teren

Nr cadastral	Suprafaţa (mp)*	Observaţii / Referinţe
	37.800	

* Suprafaţa este determinată in planul de proiecţie Stereo 70.

DETALII LINIARE IMOBIL

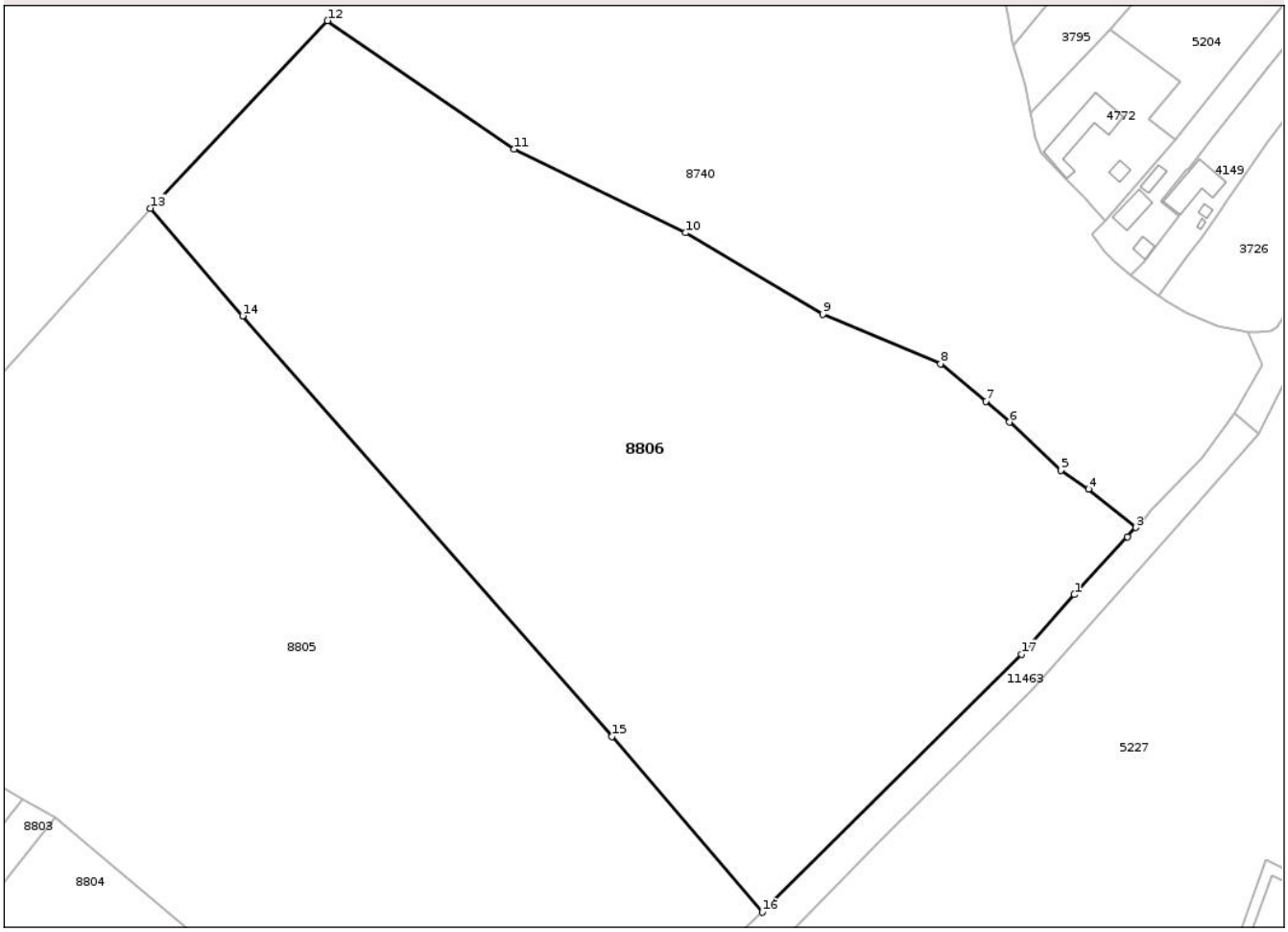

Date referitoare la teren

Crt	Categorie folosință	Intra vilan	Suprafaţa (mp)	Tarla	Parcelă	Nr. topo	Observaţii / Referinţe
1	pasune	NU	24.255	61	774/1	-	ÎN TP PARCELA 776/1
2	pasune	NU	13.545	61	776/1	-	

Lungime Segmente
1) Valorile lungimilor segmentelor sunt obţinute din proiecţie în plan.

Punct început	X / Y	Punct sfârşit	X / Y	Lungime segment (** (m)
1	597.183,816 635.050,732	2	597.200,552 635.069,002	24.777
2	597.200,552 635.069,002	3	597.203,117 635.071,923	3.888
3	597.203,117 635.071,923	4	597.188,27 635.083,985	19.129
4	597.188,27 635.083,985	5	597.179,535 635.089,989	10.599

Document care conține date cu caracter personal, protejat de prevederile Regulamentului (UE) nr. 679/2016 și Legii 190/2018

Punct început	X / Y	Punct sfârşit	X / Y	Lungime segment (** (m)
5	597.179,535 635.089,989	6	597.163,315 635.105,132	22.19
6	597.163,315 635.105,132	7	597.155,77 635.111,688	9.995
7	597.155,77 635.111,688	8	597.141,509 635.123,611	18.589
8	597.141,509 635.123,611	9	597.104,324 635.139,234	40.334
9	597.104,324 635.139,234	10	597.060,993 635.164,886	50.355
10	597.060,993 635.164,886	11	597.006,873 635.191,249	60.2
11	597.006,873 635.191,249	12	596.947,896 635.231,795	71.57
12	596.947,896 635.231,795	13	596.892,024 635.172,674	81.344
13	596.892,024 635.172,674	14	596.921,085 635.138,639	44.754
14	596.921,085 635.138,639	15	597.037,733 635.005,963	176.663
15	597.037,733 635.005,963	16	597.085,182 634.950,535	72.963
16	597.085,182 634.950,535	17	597.167,114 635.031,97	115.519
17	597.167,114 635.031,97	1	597.183,816 635.050,732	25.119

** Lungimile segmentelor sunt determinate în planul de proiecţie Stereo 70 şi sunt rotunjite la 1 milimetru.
*** Distanţa dintre puncte este formată din segmente cumulate ce sunt mai mici decât valoarea 1 milimetru.

Document care conține date cu caracter personal, protejat de prevederile Regulamentului (UE) nr. 679/2016 și Legii 190/2018

DATE DESPRE IMOBILUL NR. 9200

Oficiul de Cadastru şi Publicitate Imobiliară NEAMT
Biroul de Cadastru şi Publicitate Imobiliară Targu-Neamt

A. Partea I. Descrierea imobilului

TEREN Extravilan

Adresa: Jud. Neamt

Nr. Crt	Nr cadastral Nr. topografic	Suprafaţa* (mp)	Observaţii / Referinţe
A1		Din acte: 2.700 Masurata: 2.357	Sector cadastral:109 Teren neimprejmuit; PARTE DIN TP 73/60. DIFERENȚA DE SUPRAFAȚĂ SE REGĂSEȘTE LA ID 10276 S 106

B. Partea II. Proprietari şi acte

Inscrieri privitoare la dreptul de proprietate şi alte drepturi reale		Referinţe
/		
Act Administrativ nr. 73/60, din 13/07/1995 emis de CJPSDPAT NEAMȚ;		
B1	Intabulare, drept de PROPRIETATE, dobandit prin Reconstituire, cota actuala 1/1	A1
	1) **BÂRLIBA V MIHAI**, LIPSĂ CNP	

C. Partea III. SARCINI .

Inscrieri privind dezmembramintele dreptului de proprietate, drepturi reale de garanţie şi sarcini	Referinţe
NU SUNT	

Document care conține date cu caracter personal, protejat de prevederile Regulamentului (UE) nr. 679/2016 și Legii 190/2018

Anexa Nr. 1 La Partea I

Teren

Nr cadastral	Suprafaţa (mp)*	Observaţii / Referinţe
	Din acte: 2.700 Masurata: 2.357	PARTE DIN TP 73/60. DIFERENȚA DE SUPRAFAȚĂ SE REGĂSEȘTE LA ID 10276 S 106

* Suprafaţa este determinată in planul de proiecţie Stereo 70.

DETALII LINIARE IMOBIL

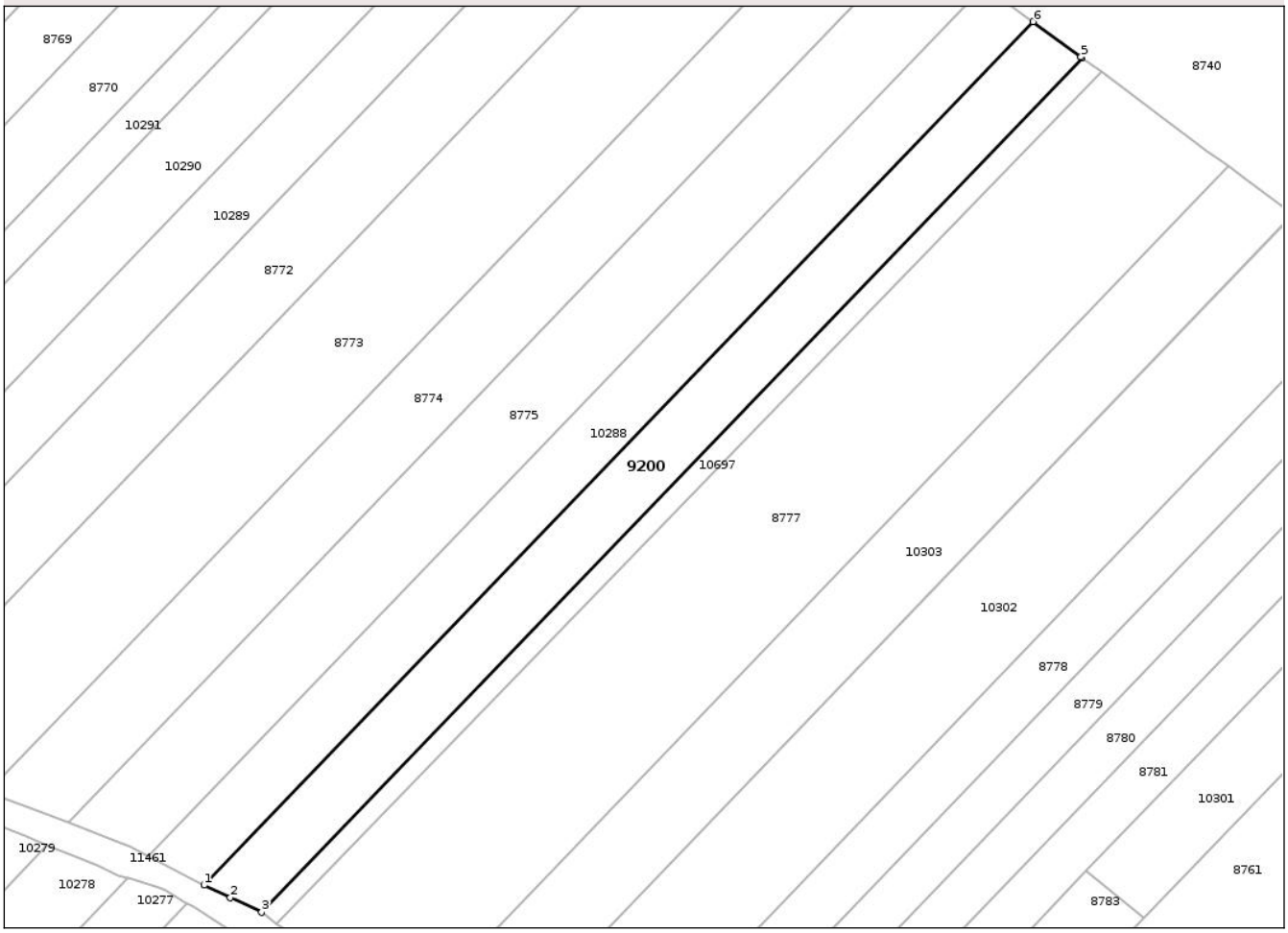

Date referitoare la teren

Crt	Categorie folosință	Intra vilan	Suprafaţa (mp)	Tarla	Parcelă	Nr. topo	Observaţii / Referinţe
1	pasune	NU	2.357	61	774/88	-	IN TP PARCELA 733/88, TARLA 58

Lungime Segmente
1) Valorile lungimilor segmentelor sunt obţinute din proiecţie în plan.

Punct început	X / Y	Punct sfârşit	X / Y	Lungime segment (** (m)
1	596.235,421 635.001,736	2	596.240,183 634.999,496	5.263
2	596.240,183 634.999,496	3	596.245,846 634.996,831	6.259
3	596.245,846 634.996,831	4	596.394,585 635.151,716	214.738
4	596.394,585 635.151,716	5	596.394,373 635.151,872	0.263
5	596.394,373 635.151,872	6	596.385,741 635.158,268	10.743

Document care conține date cu caracter personal, protejat de prevederile Regulamentului (UE) nr. 679/2016 și Legii 190/2018

Punct început	X / Y	Punct sfârşit	X / Y	Lungime segment (** (m)
6	596.385,741 635.158,268	1	596.235,421 635.001,736	217.021

** Lungimile segmentelor sunt determinate în planul de proiecţie Stereo 70 şi sunt rotunjite la 1 milimetru.
*** Distanţa dintre puncte este formată din segmente cumulate ce sunt mai mici decât valoarea 1 milimetru.

Document care conține date cu caracter personal, protejat de prevederile Regulamentului (UE) nr. 679/2016 și Legii 190/2018

DATE DESPRE IMOBILUL NR. 10288

Oficiul de Cadastru şi Publicitate Imobiliară NEAMT
Biroul de Cadastru şi Publicitate Imobiliară Targu-Neamt

A. Partea I. Descrierea imobilului

TEREN Extravilan

Adresa: Jud. Neamt

Nr. Crt	Nr cadastral Nr. topografic	Suprafaţa* (mp)	Observaţii / Referinţe
A1		2.379	Sector cadastral:109 Teren neimprejmuit;

B. Partea II. Proprietari şi acte

Inscrieri privitoare la dreptul de proprietate şi alte drepturi reale		Referinţe
/		
Act Normativ nr. 7, din 13/03/1996 emis de PARLAMENTUL ROMANIEI;		
B1	Inscrierea provizorie, drept de PROPRIETATE, dobandit prin Lege, cota actuala 1/1	A1
	1) **COMUNA VÂNĂTORI NEAMŢ**, CIF:2614279, PROPRIETAR NEIDENTIFICAT	

C. Partea III. SARCINI .

Inscrieri privind dezmembramintele dreptului de proprietate, drepturi reale de garanţie şi sarcini	Referinţe
NU SUNT	

Document care conține date cu caracter personal, protejat de prevederile Regulamentului (UE) nr. 679/2016 și Legii 190/2018

Anexa Nr. 1 La Partea I

Teren

Nr cadastral	Suprafaţa (mp)*	Observaţii / Referinţe
	2.379	

* Suprafaţa este determinată in planul de proiecţie Stereo 70.

DETALII LINIARE IMOBIL

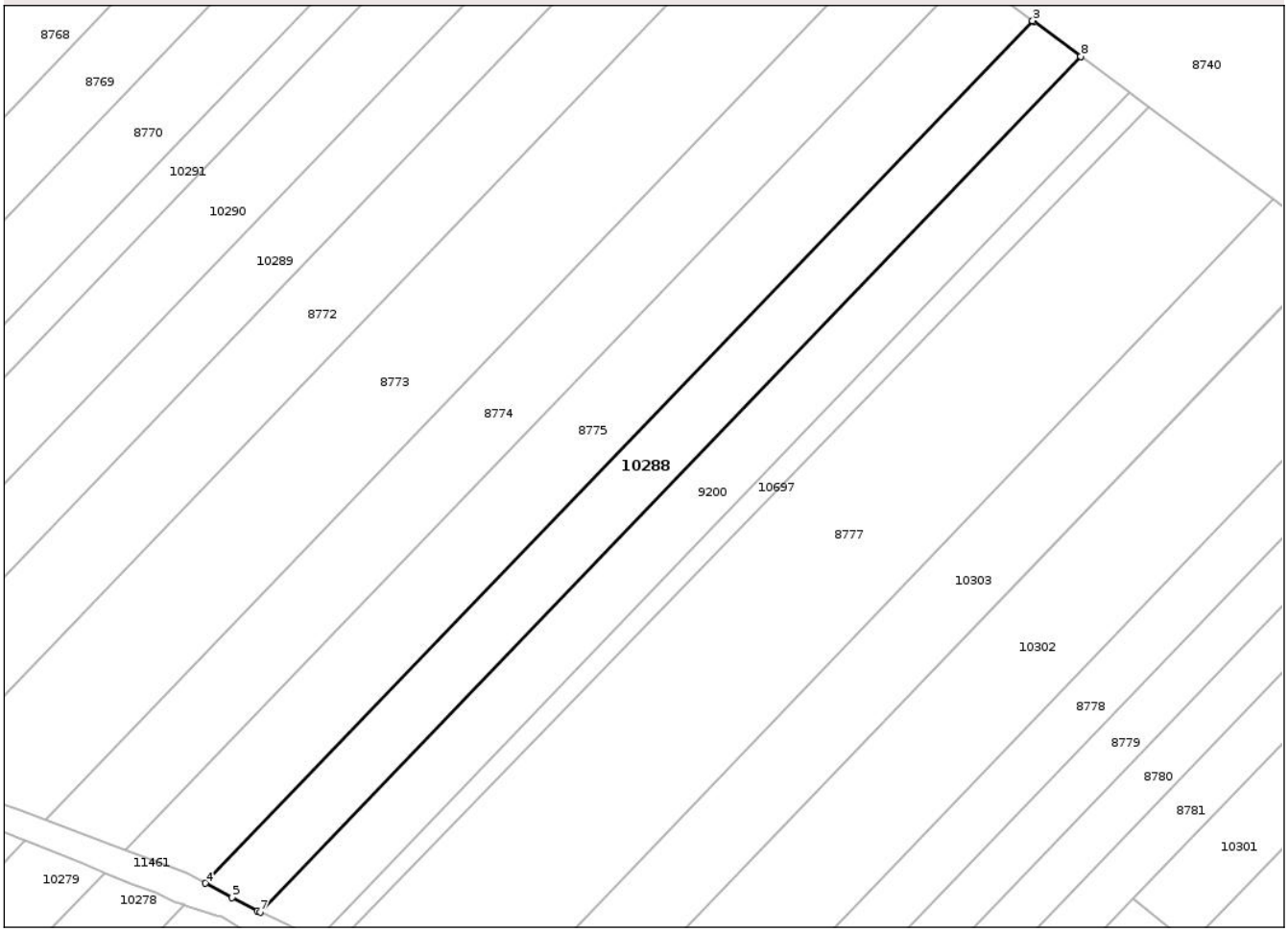

Date referitoare la teren

Crt	Categorie folosință	Intra vilan	Suprafaţa (mp)	Tarla	Parcelă	Nr. topo	Observaţii / Referinţe
1	pasune	NU	2.379	61	774	-	

Lungime Segmente
1) Valorile lungimilor segmentelor sunt obţinute din proiecţie în plan.

Punct început	X / Y	Punct sfârşit	X / Y	Lungime segment (** (m)
1	596.385,71 635.158,291	2	596.377,125 635.164,651	10.685
2	596.377,125 635.164,651	3	596.376,897 635.164,82	0.284
3	596.376,897 635.164,82	4	596.225,375 635.007,037	218.757
4	596.225,375 635.007,037	5	596.230,29 635.004,429	5.564
5	596.230,29 635.004,429	6	596.234,932 635.001,966	5.255

Document care conține date cu caracter personal, protejat de prevederile Regulamentului (UE) nr. 679/2016 și Legii 190/2018

Punct început	X / Y	Punct sfârşit	X / Y	Lungime segment (** (m)
6	596.234,932 635.001,966	7	596.235,421 635.001,736	0.54
7	596.235,421 635.001,736	8	596.385,741 635.158,268	217.021
8	596.385,741 635.158,268	1	596.385,71 635.158,291	0.038

** Lungimile segmentelor sunt determinate în planul de proiecţie Stereo 70 şi sunt rotunjite la 1 milimetru.
*** Distanţa dintre puncte este formată din segmente cumulate ce sunt mai mici decât valoarea 1 milimetru.

DATE DESPRE IMOBILUL NR. 10289

Oficiul de Cadastru şi Publicitate Imobiliară NEAMT
Biroul de Cadastru şi Publicitate Imobiliară Targu-Neamt

A. Partea I. Descrierea imobilului

TEREN Extravilan

Adresa: Jud. Neamt

Nr. Crt	Nr cadastral Nr. topografic	Suprafaţa* (mp)	Observaţii / Referinţe
A1		2.878	Sector cadastral:109 Teren neimprejmuit;

B. Partea II. Proprietari şi acte

Inscrieri privitoare la dreptul de proprietate şi alte drepturi reale		Referinţe
/		
Act Normativ nr. 7, din 13/03/1996 emis de PARLAMENTUL ROMANIEI;		
B1	Inscrierea provizorie, drept de PROPRIETATE, dobandit prin Lege, cota actuala 1/1	A1
	1) **COMUNA VÂNĂTORI NEAMŢ**, CIF:2614279, PROPRIETAR NEIDENTIFICAT	

C. Partea III. SARCINI .

Inscrieri privind dezmembramintele dreptului de proprietate, drepturi reale de garanţie şi sarcini	Referinţe
NU SUNT	

Document care conține date cu caracter personal, protejat de prevederile Regulamentului (UE) nr. 679/2016 și Legii 190/2018

Anexa Nr. 1 La Partea I

Teren

Nr cadastral	Suprafaţa (mp)*	Observaţii / Referinţe
	2.878	

* Suprafaţa este determinată in planul de proiecţie Stereo 70.

DETALII LINIARE IMOBIL

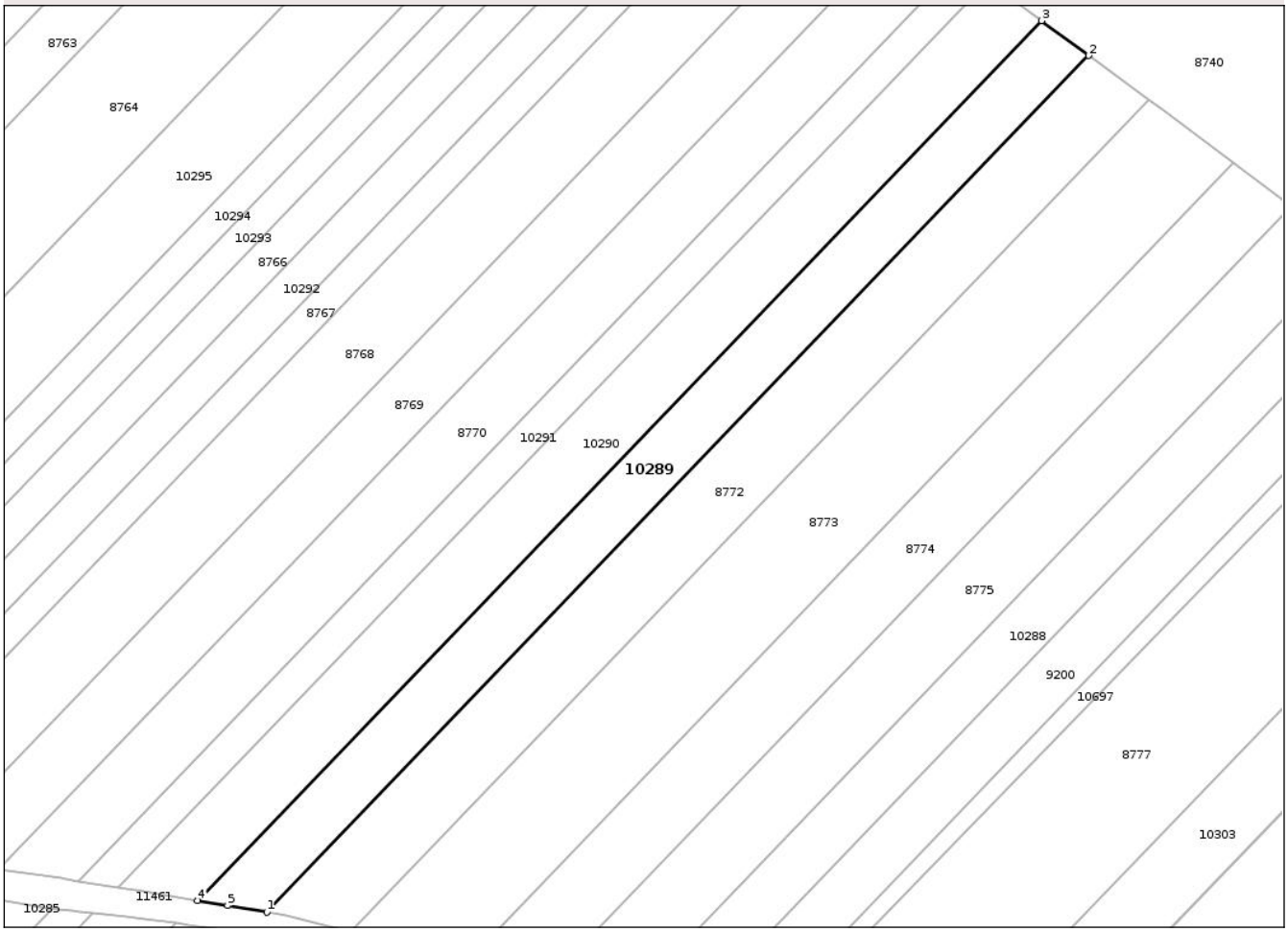

Date referitoare la teren

Crt	Categorie folosință	Intra vilan	Suprafaţa (mp)	Tarla	Parcelă	Nr. topo	Observaţii / Referinţe
1	pasune	NU	2.878	61	774	-	

Lungime Segmente
1) Valorile lungimilor segmentelor sunt obţinute din proiecţie în plan.

Punct început	X / Y	Punct sfârşit	X / Y	Lungime segment (** (m)
1	596.156,967 635.030,351	2	596.323,845 635.204,124	240.926
2	596.323,845 635.204,124	3	596.314,299 635.211,197	11.881
3	596.314,299 635.211,197	4	596.142,872 635.032,687	247.493
4	596.142,872 635.032,687	5	596.148,967 635.031,677	6.177
5	596.148,967 635.031,677	1	596.156,967 635.030,351	8.11

Document care conține date cu caracter personal, protejat de prevederile Regulamentului (UE) nr. 679/2016 și Legii 190/2018

** Lungimile segmentelor sunt determinate în planul de proiecţie Stereo 70 şi sunt rotunjite la 1 milimetru.
*** Distanţa dintre puncte este formată din segmente cumulate ce sunt mai mici decât valoarea 1 milimetru.

Document care conține date cu caracter personal, protejat de prevederile Regulamentului (UE) nr. 679/2016 și Legii 190/2018

DATE DESPRE IMOBILUL NR. 10290

Oficiul de Cadastru şi Publicitate Imobiliară NEAMT
Biroul de Cadastru şi Publicitate Imobiliară Targu-Neamt

A. Partea I. Descrierea imobilului

TEREN Extravilan

Adresa: Jud. Neamt

Nr. Crt	Nr cadastral Nr. topografic	Suprafaţa* (mp)	Observaţii / Referinţe
A1		Din acte: 3.600 Masurata: 3.395	Sector cadastral:109 Teren neimprejmuit; PARTE DIN CONTRACTUL DE DONAȚIE NR. 1606. DIFERENȚA DE SUPRAFAȚĂ SE REGĂSESTE LA ID 10283 S 106

B. Partea II. Proprietari şi acte

Inscrieri privitoare la dreptul de proprietate şi alte drepturi reale		Referinţe
/		
Act Notarial nr. CONTRACT DE DONAȚIE NR. 1606, din 22/11/1996 emis de NP TEODORESCU HARALAMBIE;		
B1	Intabulare, drept de PROPRIETATE, dobandit prin Conventie, cota actuala 1/1	A1
	1) **STAN V MIHAI**, LIPSĂ CNP	

C. Partea III. SARCINI .

Inscrieri privind dezmembramintele dreptului de proprietate, drepturi reale de garanţie şi sarcini	Referinţe
NU SUNT	

Document care conține date cu caracter personal, protejat de prevederile Regulamentului (UE) nr. 679/2016 și Legii 190/2018

Anexa Nr. 1 La Partea I

Teren

Nr cadastral	Suprafaţa (mp)*	Observaţii / Referinţe
	Din acte: 3.600 Masurata: 3.395	PARTE DIN CONTRACTUL DE DONAȚIE NR. 1606. DIFERENȚA DE SUPRAFAȚĂ SE REGĂSESTE LA ID 10283 S 106

* Suprafaţa este determinată in planul de proiecţie Stereo 70.

DETALII LINIARE IMOBIL

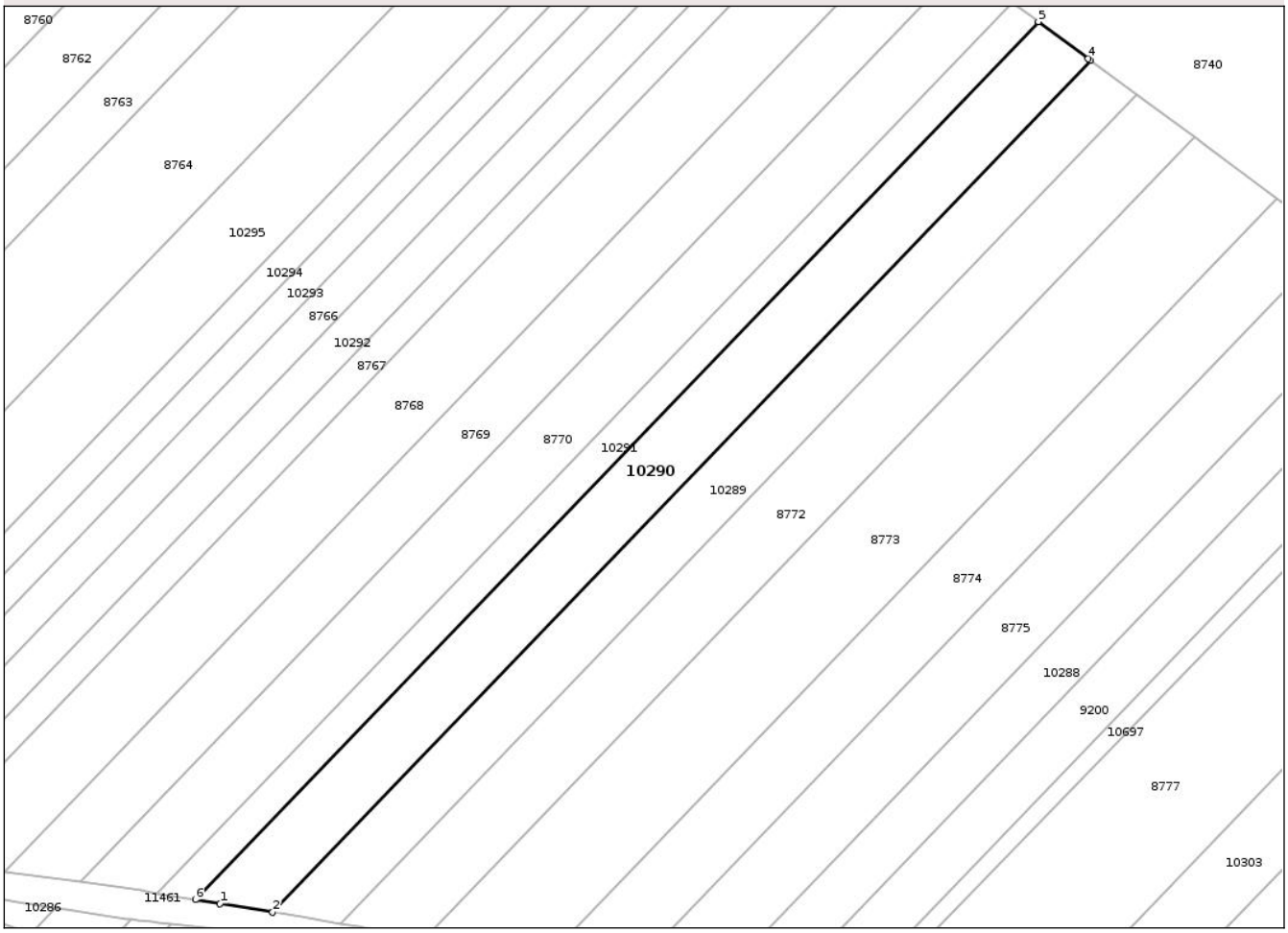

Date referitoare la teren

Crt	Categorie folosinţă	Intra vilan	Suprafaţa (mp)	Tarla	Parcelă	Nr. topo	Observaţii / Referinţe
1	faneata	NU	3.395	61	774/282	-	IN TP TARLA 66, PARCELA 811/282

Lungime Segmente
1) Valorile lungimilor segmentelor sunt obţinute din proiecţie în plan.

Punct început	X / Y	Punct sfârşit	X / Y	Lungime segment (** (m)
1	596.131,87 635.034,51	2	596.142,872 635.032,687	11.152
2	596.142,872 635.032,687	3	596.314,299 635.211,197	247.493
3	596.314,299 635.211,197	4	596.313,816 635.211,555	0.602
4	596.313,816 635.211,555	5	596.303,352 635.219,308	13.023
5	596.303,352 635.219,308	6	596.126,709 635.035,366	255.024

Document care conține date cu caracter personal, protejat de prevederile Regulamentului (UE) nr. 679/2016 și Legii 190/2018

Punct început	X / Y	Punct sfârşit	X / Y	Lungime segment (** (m)
6	596.126,709 635.035,366	1	596.131,87 635.034,51	5.232

** Lungimile segmentelor sunt determinate în planul de proiecţie Stereo 70 şi sunt rotunjite la 1 milimetru.
*** Distanţa dintre puncte este formată din segmente cumulate ce sunt mai mici decât valoarea 1 milimetru.

Document care conține date cu caracter personal, protejat de prevederile Regulamentului (UE) nr. 679/2016 și Legii 190/2018

DATE DESPRE IMOBILUL NR. 10291

Oficiul de Cadastru şi Publicitate Imobiliară NEAMT
Biroul de Cadastru şi Publicitate Imobiliară Targu-Neamt

A. Partea I. Descrierea imobilului

TEREN Extravilan

Adresa: Jud. Neamt

Nr. Crt	Nr cadastral Nr. topografic	Suprafaţa* (mp)	Observaţii / Referinţe
A1		1.720	Sector cadastral:109 Teren neimprejmuit;

B. Partea II. Proprietari şi acte

Inscrieri privitoare la dreptul de proprietate şi alte drepturi reale		Referinţe
/		
Act Normativ nr. 7, din 13/03/1996 emis de PARLAMENTUL ROMANIEI;		
B1	Inscrierea provizorie, drept de PROPRIETATE, dobandit prin Lege, cota actuala 1/1	A1
	1) **COMUNA VÂNĂTORI NEAMŢ**, CIF:2614279, PROPRIETAR NEIDENTIFICAT	

C. Partea III. SARCINI .

Inscrieri privind dezmembramintele dreptului de proprietate, drepturi reale de garanţie şi sarcini	Referinţe
NU SUNT	

Document care conține date cu caracter personal, protejat de prevederile Regulamentului (UE) nr. 679/2016 și Legii 190/2018

Anexa Nr. 1 La Partea I

Teren

Nr cadastral	Suprafaţa (mp)*	Observaţii / Referinţe
	1.720	

* Suprafaţa este determinată in planul de proiecţie Stereo 70.

DETALII LINIARE IMOBIL

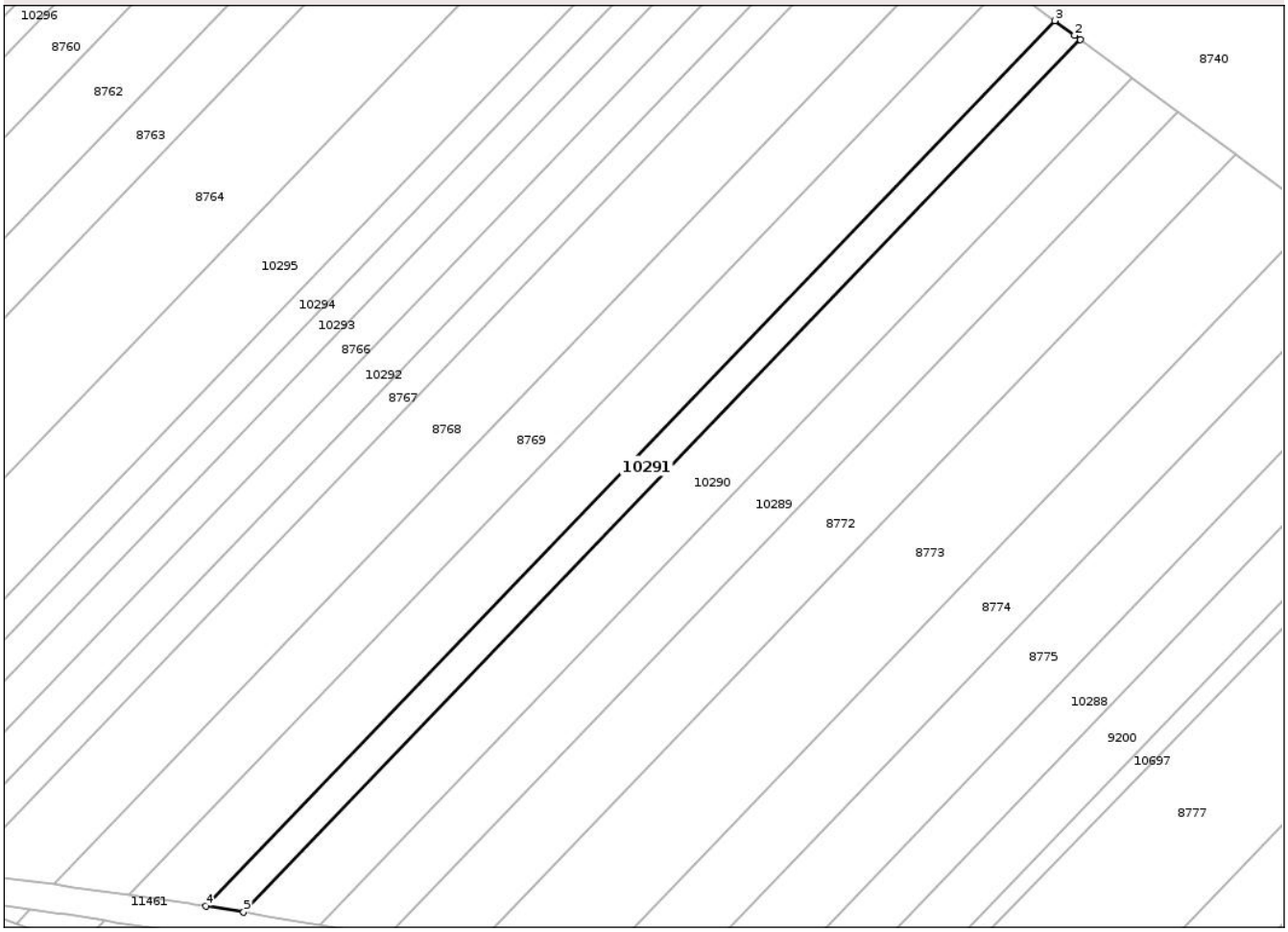

Date referitoare la teren

Crt	Categorie folosință	Intra vilan	Suprafaţa (mp)	Tarla	Parcelă	Nr. topo	Observaţii / Referinţe
1	pasune	NU	1.720	61	774	-	

Lungime Segmente
1) Valorile lungimilor segmentelor sunt obţinute din proiecţie în plan.

Punct început	X / Y	Punct sfârşit	X / Y	Lungime segment (** (m)
1	596.303,352 635.219,308	2	596.302,086 635.220,245	1.575
2	596.302,086 635.220,245	3	596.297,928 635.223,326	5.175
3	596.297,928 635.223,326	4	596.118,701 635.036,693	258.755
4	596.118,701 635.036,693	5	596.126,709 635.035,366	8.117
5	596.126,709 635.035,366	1	596.303,352 635.219,308	255.024

Document care conține date cu caracter personal, protejat de prevederile Regulamentului (UE) nr. 679/2016 și Legii 190/2018

** Lungimile segmentelor sunt determinate în planul de proiecţie Stereo 70 şi sunt rotunjite la 1 milimetru.
*** Distanţa dintre puncte este formată din segmente cumulate ce sunt mai mici decât valoarea 1 milimetru.

Document care conține date cu caracter personal, protejat de prevederile Regulamentului (UE) nr. 679/2016 și Legii 190/2018

DATE DESPRE IMOBILUL NR. 10292

Oficiul de Cadastru şi Publicitate Imobiliară NEAMT
Biroul de Cadastru şi Publicitate Imobiliară Targu-Neamt

A. Partea I. Descrierea imobilului

TEREN Extravilan

Adresa: Jud. Neamt

Nr. Crt	Nr cadastral Nr. topografic	Suprafaţa* (mp)	Observaţii / Referinţe
A1		2.200	Sector cadastral:109 Teren neimprejmuit;

B. Partea II. Proprietari şi acte

Inscrieri privitoare la dreptul de proprietate şi alte drepturi reale		Referinţe
/		
Act Normativ nr. 7, din 13/03/1996 emis de PARLAMENTUL ROMANIEI;		
B1	Inscrierea provizorie, drept de PROPRIETATE, dobandit prin Lege, cota actuala 1/1	A1
	1) **COMUNA VÂNĂTORI NEAMŢ**, CIF:2614279, PROPRIETAR NEIDENTIFICAT	

C. Partea III. SARCINI .

Inscrieri privind dezmembramintele dreptului de proprietate, drepturi reale de garanţie şi sarcini	Referinţe
NU SUNT	

Document care conține date cu caracter personal, protejat de prevederile Regulamentului (UE) nr. 679/2016 și Legii 190/2018

Anexa Nr. 1 La Partea I

Teren

Nr cadastral	Suprafaţa (mp)*	Observaţii / Referinţe
	2.200	

* Suprafaţa este determinată in planul de proiecţie Stereo 70.

DETALII LINIARE IMOBIL

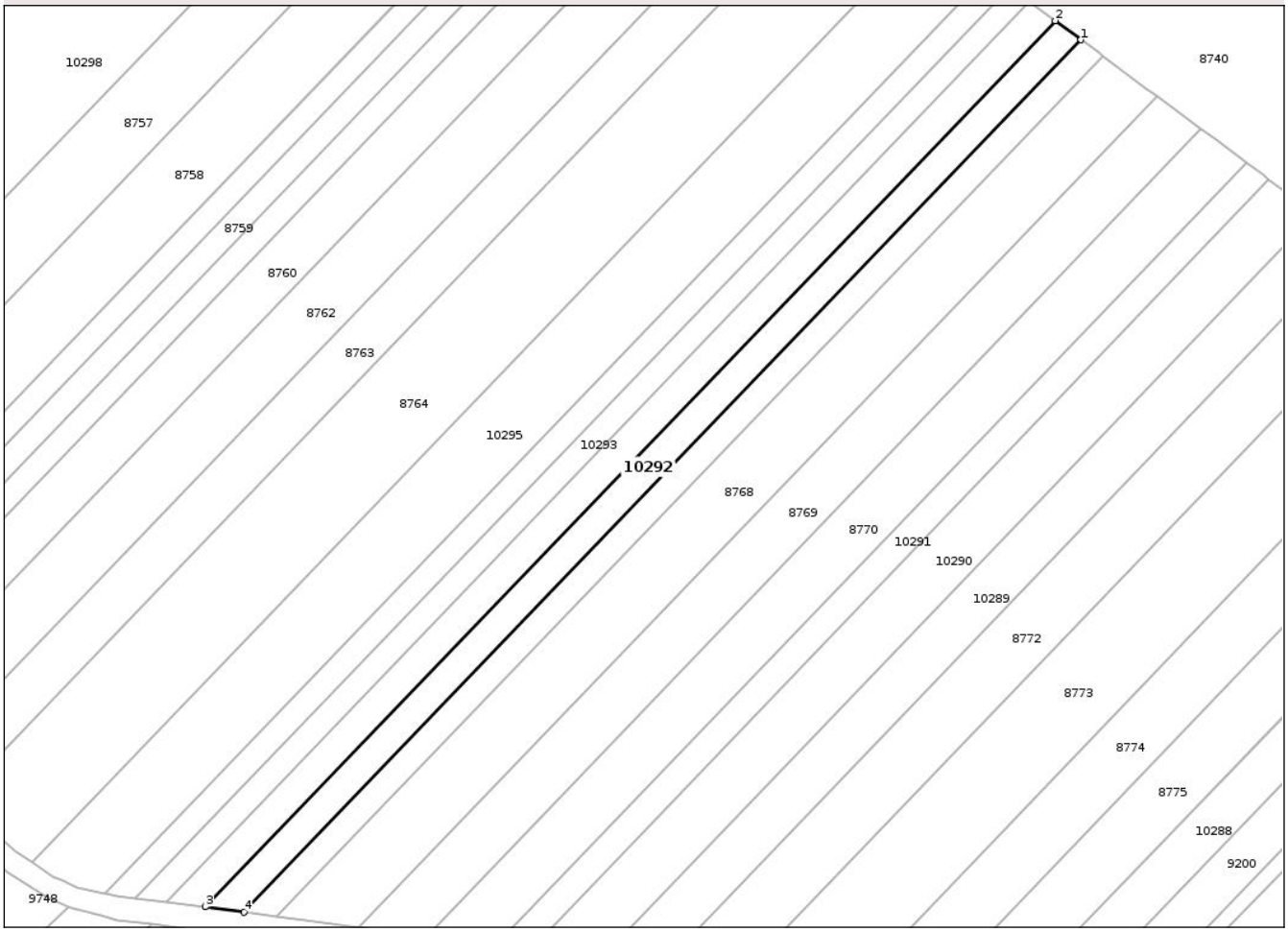

Date referitoare la teren

Crt	Categorie folosință	Intra vilan	Suprafaţa (mp)	Tarla	Parcelă	Nr. topo	Observaţii / Referinţe
1	pasune	NU	2.200	61	774	-	

Lungime Segmente
1) Valorile lungimilor segmentelor sunt obţinute din proiecţie în plan.

Punct început	X / Y	Punct sfârşit	X / Y	Lungime segment (** (m)
1	596.258,585 635.252,474	2	596.252,439 635.257,027	7.65
2	596.252,439 635.257,027	3	596.050,032 635.046,257	292.22
3	596.050,032 635.046,257	4	596.059,318 635.044,973	9.374
4	596.059,318 635.044,973	1	596.258,585 635.252,474	287.687

**** Lungimile segmentelor sunt determinate în planul de proiecţie Stereo 70 şi sunt rotunjite la 1 milimetru.**

Document care conține date cu caracter personal, protejat de prevederile Regulamentului (UE) nr. 679/2016 și Legii 190/2018

***** Distanţa dintre puncte este formată din segmente cumulate ce sunt mai mici decât valoarea 1 milimetru.**

DATE DESPRE IMOBILUL NR. 10293

Oficiul de Cadastru şi Publicitate Imobiliară NEAMT
Biroul de Cadastru şi Publicitate Imobiliară Targu-Neamt

A. Partea I. Descrierea imobilului

TEREN Extravilan

Adresa: Jud. Neamt

Nr. Crt	Nr cadastral Nr. topografic	Suprafaţa* (mp)	Observaţii / Referinţe
A1		1.800	Sector cadastral:109 Teren neimprejmuit;

B. Partea II. Proprietari şi acte

Inscrieri privitoare la dreptul de proprietate şi alte drepturi reale		Referinţe
/		
Act Administrativ nr. 73/246, din 02/06/1995 emis de CJPSDPAT NEAMȚ;		
B1	Intabulare, drept de PROPRIETATE, dobandit prin Reconstituire, cota actuala 1/1	A1
	1) **PETRARU N NECULAI**, LIPSĂ CNP	

C. Partea III. SARCINI .

Inscrieri privind dezmembramintele dreptului de proprietate, drepturi reale de garanţie şi sarcini	Referinţe
NU SUNT	

Document care conține date cu caracter personal, protejat de prevederile Regulamentului (UE) nr. 679/2016 și Legii 190/2018

Anexa Nr. 1 La Partea I

Teren

Nr cadastral	Suprafaţa (mp)*	Observaţii / Referinţe
	1.800	

* Suprafaţa este determinată in planul de proiecţie Stereo 70.

DETALII LINIARE IMOBIL

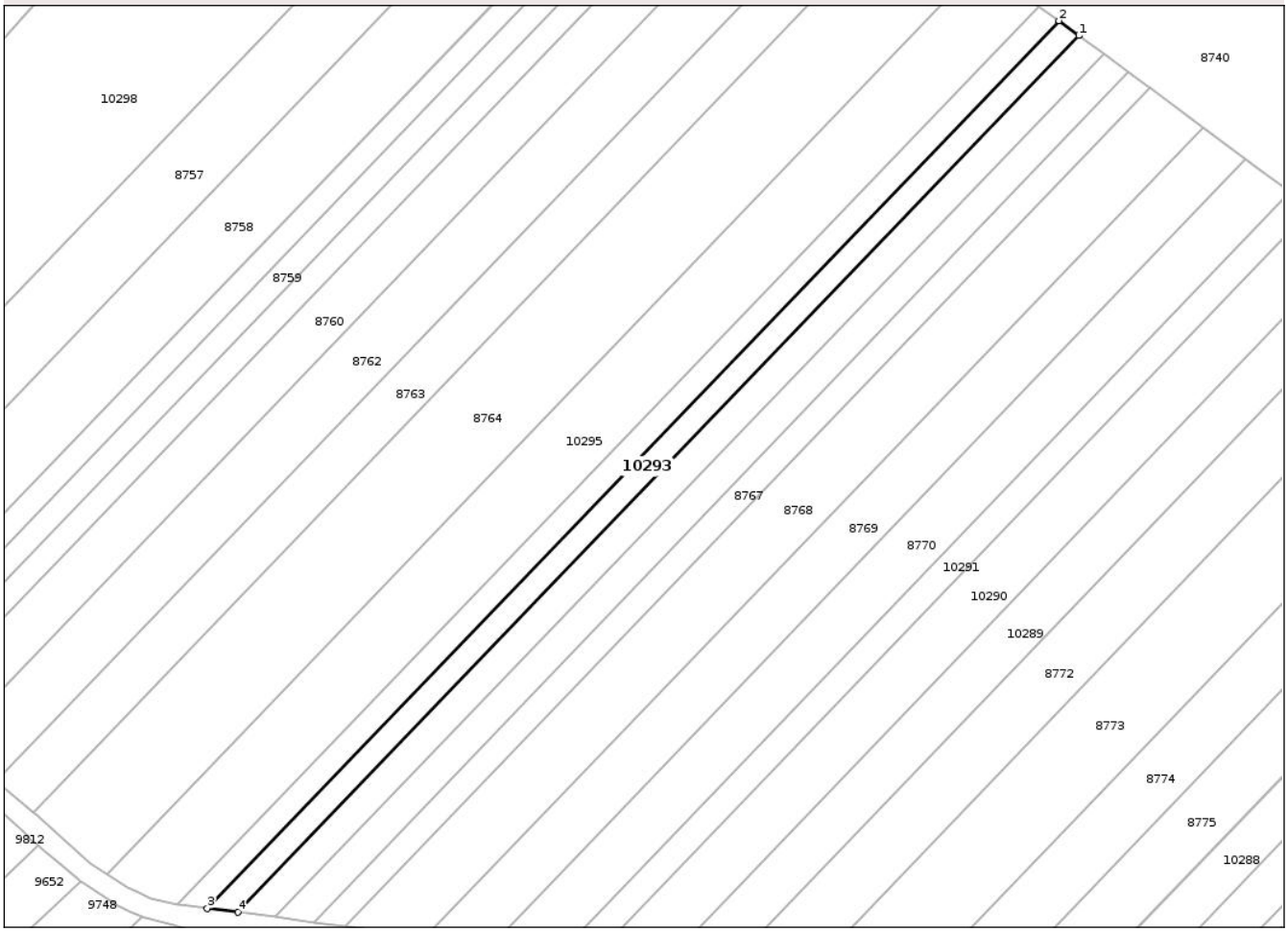

Date referitoare la teren

Crt	Categorie folosință	Intra vilan	Suprafaţa (mp)	Tarla	Parcelă	Nr. topo	Observaţii / Referinţe
1	pasune	NU	1.800	61	774/180	-	IN TP TARLA 62, PARCELA 733/180

Lungime Segmente
1) Valorile lungimilor segmentelor sunt obţinute din proiecţie în plan.

Punct început	X / Y	Punct sfârşit	X / Y	Lungime segment (** (m)
1	596.246,387 635.261,511	2	596.241,504 635.265,128	6.076
2	596.241,504 635.265,128	3	596.033,353 635.048,376	300.514
3	596.033,353 635.048,376	4	596.040,812 635.047,442	7.517
4	596.040,812 635.047,442	1	596.246,387 635.261,511	296.794

**** Lungimile segmentelor sunt determinate în planul de proiecţie Stereo 70 şi sunt rotunjite la 1 milimetru.**

Document care conține date cu caracter personal, protejat de prevederile Regulamentului (UE) nr. 679/2016 și Legii 190/2018

***** Distanţa dintre puncte este formată din segmente cumulate ce sunt mai mici decât valoarea 1 milimetru.**

DATE DESPRE IMOBILUL NR. 10294

Oficiul de Cadastru şi Publicitate Imobiliară NEAMT
Biroul de Cadastru şi Publicitate Imobiliară Targu-Neamt

A. Partea I. Descrierea imobilului

TEREN Extravilan

Adresa: Jud. Neamt

Nr. Crt	Nr cadastral Nr. topografic	Suprafaţa* (mp)	Observaţii / Referinţe
A1		1.800	Sector cadastral:109 Teren neimprejmuit;

B. Partea II. Proprietari şi acte

Inscrieri privitoare la dreptul de proprietate şi alte drepturi reale		Referinţe
/		
Act Normativ nr. 7, din 13/03/1996 emis de PARLAMENTUL ROMANIEI;		
B1	Inscrierea provizorie, drept de PROPRIETATE, dobandit prin Lege, cota actuala 1/1	A1
	1) **COMUNA VÂNĂTORI NEAMŢ**, CIF:2614279, PROPRIETAR NEIDENTIFICAT	

C. Partea III. SARCINI .

Inscrieri privind dezmembramintele dreptului de proprietate, drepturi reale de garanţie şi sarcini	Referinţe
NU SUNT	

Document care conține date cu caracter personal, protejat de prevederile Regulamentului (UE) nr. 679/2016 și Legii 190/2018

Anexa Nr. 1 La Partea I

Teren

Nr cadastral	Suprafaţa (mp)*	Observaţii / Referinţe
	1.800	

* Suprafaţa este determinată in planul de proiecţie Stereo 70.

DETALII LINIARE IMOBIL

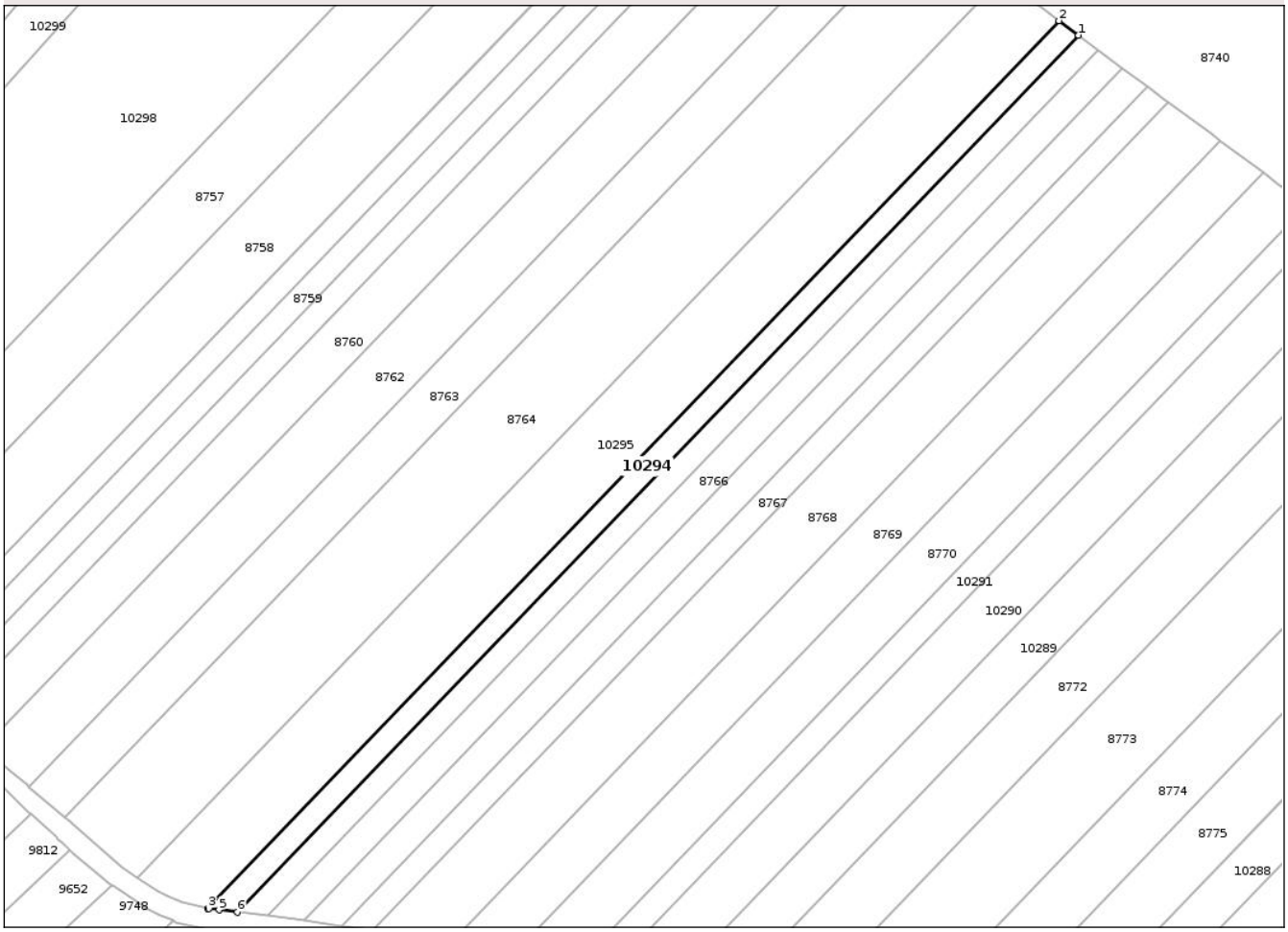

Date referitoare la teren

Crt	Categorie folosință	Intra vilan	Suprafaţa (mp)	Tarla	Parcelă	Nr. topo	Observaţii / Referinţe
1	pasune	NU	1.800	61	774	-	

Lungime Segmente
1) Valorile lungimilor segmentelor sunt obţinute din proiecţie în plan.

Punct început	X / Y	Punct sfârşit	X / Y	Lungime segment (** (m)
1	596.241,504 635.265,128	2	596.236,682 635.268,701	6.002
2	596.236,682 635.268,701	3	596.026,021 635.049,335	304.137
3	596.026,021 635.049,335	4	596.026,353 635.049,252	0.343
4	596.026,353 635.049,252	5	596.028,867 635.048,938	2.533
5	596.028,867 635.048,938	6	596.033,353 635.048,376	4.521

Document care conține date cu caracter personal, protejat de prevederile Regulamentului (UE) nr. 679/2016 și Legii 190/2018

Punct început	X / Y	Punct sfârşit	X / Y	Lungime segment (** (m)
6	596.033,353 635.048,376	1	596.241,504 635.265,128	300.514

** Lungimile segmentelor sunt determinate în planul de proiecţie Stereo 70 şi sunt rotunjite la 1 milimetru.
*** Distanţa dintre puncte este formată din segmente cumulate ce sunt mai mici decât valoarea 1 milimetru.

Document care conține date cu caracter personal, protejat de prevederile Regulamentului (UE) nr. 679/2016 și Legii 190/2018

DATE DESPRE IMOBILUL NR. 10295

Oficiul de Cadastru şi Publicitate Imobiliară NEAMT
Biroul de Cadastru şi Publicitate Imobiliară Targu-Neamt

A. Partea I. Descrierea imobilului

TEREN Extravilan

Adresa: Jud. Neamt

Nr. Crt	Nr cadastral Nr. topografic	Suprafaţa* (mp)	Observaţii / Referinţe
A1		5.400	Sector cadastral:109 Teren neimprejmuit;

B. Partea II. Proprietari şi acte

Inscrieri privitoare la dreptul de proprietate şi alte drepturi reale		Referinţe
/		
Act Normativ nr. 7, din 13/03/1996 emis de PARLAMENTUL ROMANIEI;		
B1	Inscrierea provizorie, drept de PROPRIETATE, dobandit prin Lege, cota actuala 1/1	A1
	1) **COMUNA VÂNĂTORI NEAMŢ**, CIF:2614279, PROPRIETAR NEIDENTIFICAT	

C. Partea III. SARCINI .

Inscrieri privind dezmembramintele dreptului de proprietate, drepturi reale de garanţie şi sarcini	Referinţe
NU SUNT	

Document care conține date cu caracter personal, protejat de prevederile Regulamentului (UE) nr. 679/2016 și Legii 190/2018

Anexa Nr. 1 La Partea I

Teren

Nr cadastral	Suprafaţa (mp)*	Observaţii / Referinţe
	5.400	

* Suprafaţa este determinată in planul de proiecţie Stereo 70.

DETALII LINIARE IMOBIL

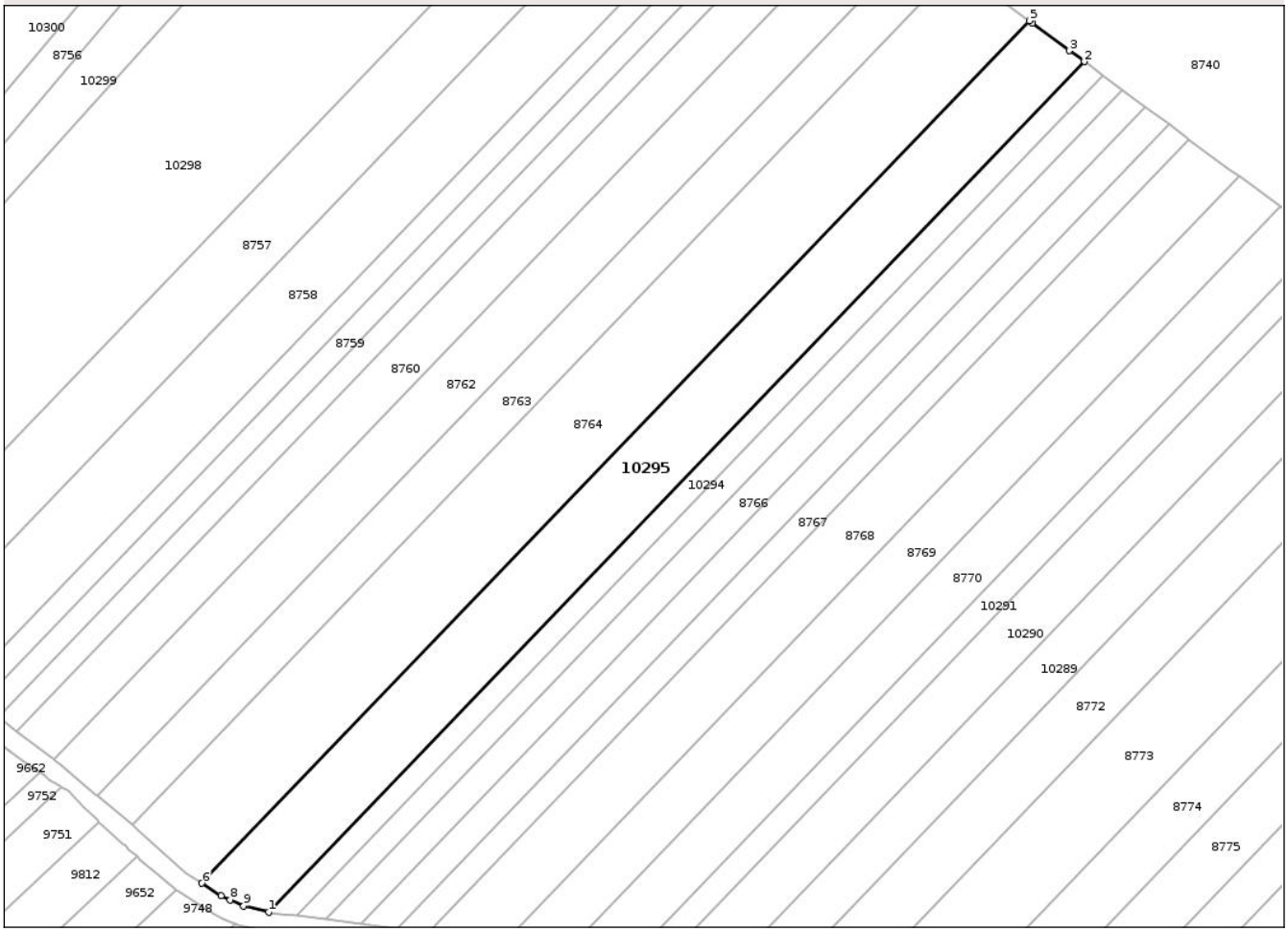

Date referitoare la teren

Crt	Categorie folosință	Intra vilan	Suprafaţa (mp)	Tarla	Parcelă	Nr. topo	Observaţii / Referinţe
1	pasune	NU	5.400	61	774	-	

Lungime Segmente
1) Valorile lungimilor segmentelor sunt obţinute din proiecţie în plan.

Punct început	X / Y	Punct sfârşit	X / Y	Lungime segment (** (m)
1	596.026,021 635.049,335	2	596.236,682 635.268,701	304.137
2	596.236,682 635.268,701	3	596.232,862 635.271,531	4.754
3	596.232,862 635.271,531	4	596.223,317 635.278,602	11.879
4	596.223,317 635.278,602	5	596.222,434 635.279,257	1.099
5	596.222,434 635.279,257	6	596.008,793 635.056,787	308.44

Document care conține date cu caracter personal, protejat de prevederile Regulamentului (UE) nr. 679/2016 și Legii 190/2018

Punct început	X / Y	Punct sfârşit	X / Y	Lungime segment (** (m)
6	596.008,793 635.056,787	7	596.013,776 635.053,532	5.952
7	596.013,776 635.053,532	8	596.016,103 635.052,496	2.547
8	596.016,103 635.052,496	9	596.019,613 635.050,933	3.842
9	596.019,613 635.050,933	1	596.026,021 635.049,335	6.604

** Lungimile segmentelor sunt determinate în planul de proiecţie Stereo 70 şi sunt rotunjite la 1 milimetru.
*** Distanţa dintre puncte este formată din segmente cumulate ce sunt mai mici decât valoarea 1 milimetru.

Document care conține date cu caracter personal, protejat de prevederile Regulamentului (UE) nr. 679/2016 și Legii 190/2018

DATE DESPRE IMOBILUL NR. 10296

Oficiul de Cadastru şi Publicitate Imobiliară NEAMT
Biroul de Cadastru şi Publicitate Imobiliară Targu-Neamt

A. Partea I. Descrierea imobilului

TEREN Extravilan

Adresa: Jud. Neamt

Nr. Crt	Nr cadastral Nr. topografic	Suprafaţa* (mp)	Observaţii / Referinţe
A1		1.800	Sector cadastral:109 Teren neimprejmuit;

B. Partea II. Proprietari şi acte

Inscrieri privitoare la dreptul de proprietate şi alte drepturi reale		Referinţe
/		
Act Normativ nr. 7, din 13/03/1996 emis de PARLAMENTUL ROMANIEI;		
B1	Inscrierea provizorie, drept de PROPRIETATE, dobandit prin Lege, cota actuala 1/1	A1
	1) **COMUNA VÂNĂTORI NEAMŢ**, CIF:2614279, PROPRIETAR NEIDENTIFICAT	

C. Partea III. SARCINI .

Inscrieri privind dezmembramintele dreptului de proprietate, drepturi reale de garanţie şi sarcini	Referinţe
NU SUNT	

Document care conține date cu caracter personal, protejat de prevederile Regulamentului (UE) nr. 679/2016 și Legii 190/2018

Anexa Nr. 1 La Partea I

Teren

Nr cadastral	Suprafaţa (mp)*	Observaţii / Referinţe
	1.800	

* Suprafaţa este determinată in planul de proiecţie Stereo 70.

DETALII LINIARE IMOBIL

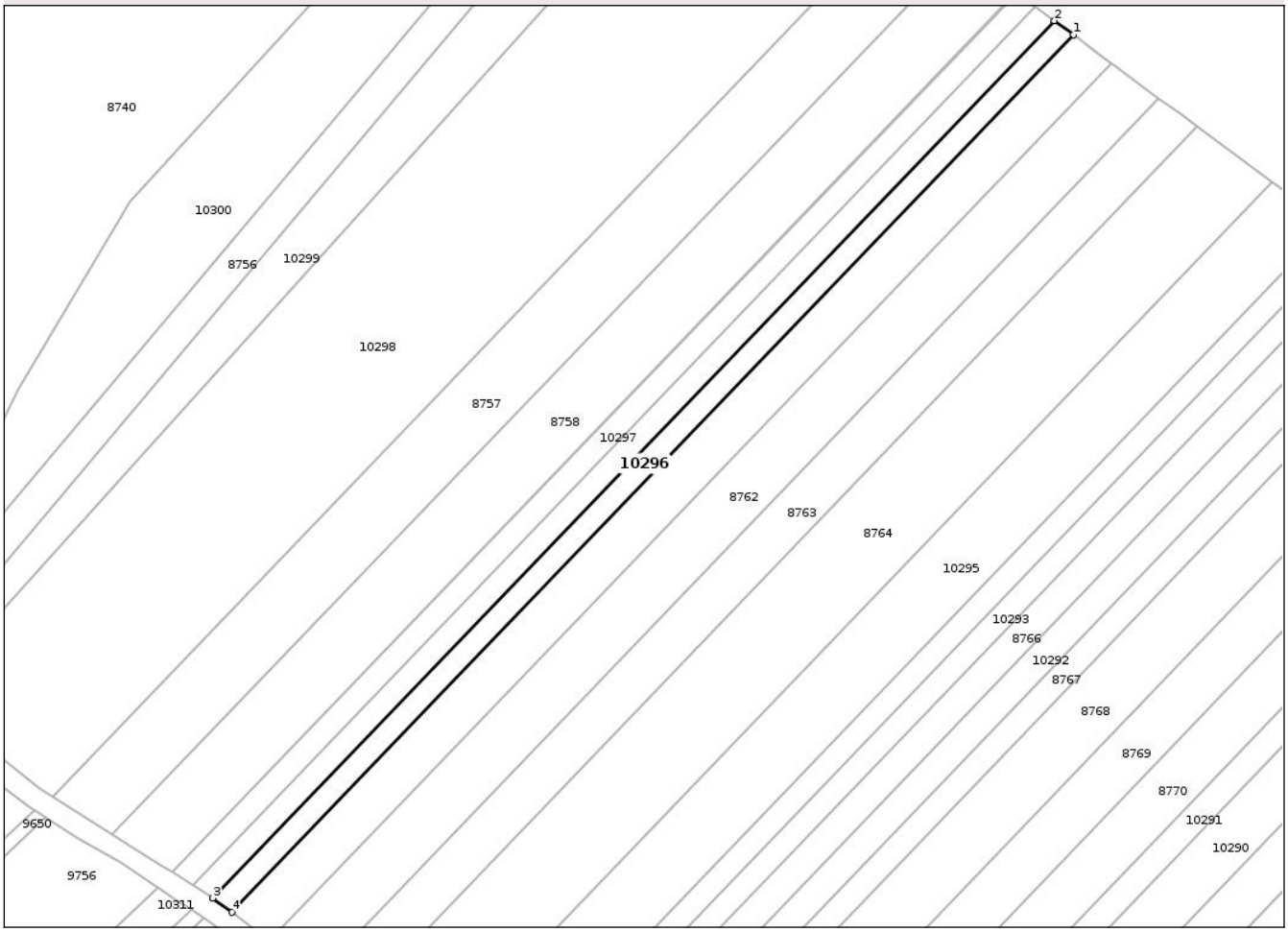

Date referitoare la teren

Crt	Categorie folosință	Intra vilan	Suprafaţa (mp)	Tarla	Parcelă	Nr. topo	Observaţii / Referinţe
1	pasune	NU	1.800	61	774	-	

Lungime Segmente
1) Valorile lungimilor segmentelor sunt obţinute din proiecţie în plan.

Punct început	X / Y	Punct sfârşit	X / Y	Lungime segment (** (m)
1	596.172,522 635.316,235	2	596.167,746 635.319,774	5.944
2	596.167,746 635.319,774	3	595.956,311 635.099,602	305.254
3	595.956,311 635.099,602	4	595.961,04 635.096,014	5.936
4	595.961,04 635.096,014	1	596.172,522 635.316,235	305.323

**** Lungimile segmentelor sunt determinate în planul de proiecţie Stereo 70 şi sunt rotunjite la 1 milimetru.**

Document care conține date cu caracter personal, protejat de prevederile Regulamentului (UE) nr. 679/2016 și Legii 190/2018

***** Distanţa dintre puncte este formată din segmente cumulate ce sunt mai mici decât valoarea 1 milimetru.**

DATE DESPRE IMOBILUL NR. 10297

Oficiul de Cadastru şi Publicitate Imobiliară NEAMT
Biroul de Cadastru şi Publicitate Imobiliară Targu-Neamt

A. Partea I. Descrierea imobilului

TEREN Extravilan

Adresa: Jud. Neamt

Nr. Crt	Nr cadastral Nr. topografic	Suprafaţa* (mp)	Observaţii / Referinţe
A1		1.800	Sector cadastral:109 Teren neimprejmuit;

B. Partea II. Proprietari şi acte

Inscrieri privitoare la dreptul de proprietate şi alte drepturi reale		Referinţe
/		
Act Normativ nr. 7, din 13/03/1996 emis de PARLAMENTUL ROMANIEI;		
B1	Inscrierea provizorie, drept de PROPRIETATE, dobandit prin Lege, cota actuala 1/1	A1
	1) **COMUNA VÂNĂTORI NEAMŢ**, CIF:2614279, PROPRIETAR NEIDENTIFICAT	

C. Partea III. SARCINI .

Inscrieri privind dezmembramintele dreptului de proprietate, drepturi reale de garanţie şi sarcini	Referinţe
NU SUNT	

Document care conține date cu caracter personal, protejat de prevederile Regulamentului (UE) nr. 679/2016 și Legii 190/2018

Anexa Nr. 1 La Partea I

Teren

Nr cadastral	Suprafaţa (mp)*	Observaţii / Referinţe
	1.800	

* Suprafaţa este determinată in planul de proiecţie Stereo 70.

DETALII LINIARE IMOBIL

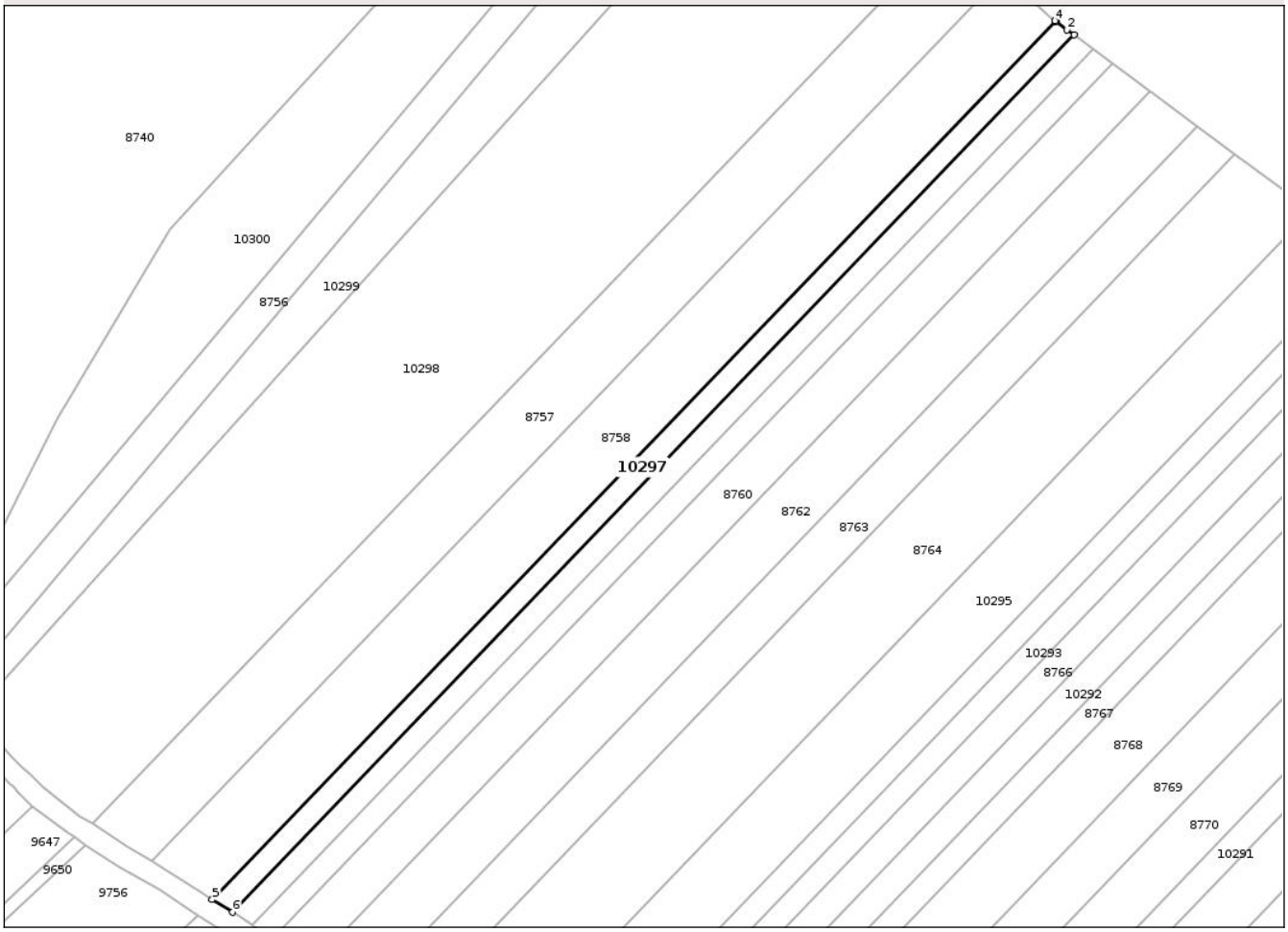

Date referitoare la teren

Crt	Categorie folosință	Intra vilan	Suprafaţa (mp)	Tarla	Parcelă	Nr. topo	Observaţii / Referinţe
1	pasune	NU	1.800	61	744	-	

Lungime Segmente
1) Valorile lungimilor segmentelor sunt obţinute din proiecţie în plan.

Punct început	X / Y	Punct sfârşit	X / Y	Lungime segment (** (m)
1	596.162,971 635.323,311	2	596.161,261 635.324,578	2.129
2	596.161,261 635.324,578	3	596.158,398 635.326,699	3.563
3	596.158,398 635.326,699	4	596.158,219 635.326,859	0.24
4	596.158,219 635.326,859	5	595.946,195 635.106,074	306.105
5	595.946,195 635.106,074	6	595.951,286 635.102,879	6.011

Document care conține date cu caracter personal, protejat de prevederile Regulamentului (UE) nr. 679/2016 și Legii 190/2018

Punct început	X / Y	Punct sfârşit	X / Y	Lungime segment (** (m)
6	595.951,286 635.102,879	1	596.162,971 635.323,311	305.616

** Lungimile segmentelor sunt determinate în planul de proiecţie Stereo 70 şi sunt rotunjite la 1 milimetru.
*** Distanţa dintre puncte este formată din segmente cumulate ce sunt mai mici decât valoarea 1 milimetru.

Document care conține date cu caracter personal, protejat de prevederile Regulamentului (UE) nr. 679/2016 și Legii 190/2018

DATE DESPRE IMOBILUL NR. 10298

Oficiul de Cadastru şi Publicitate Imobiliară NEAMT
Biroul de Cadastru şi Publicitate Imobiliară Targu-Neamt

A. Partea I. Descrierea imobilului

TEREN Extravilan

Adresa: Jud. Neamt

Nr. Crt	Nr cadastral Nr. topografic	Suprafaţa* (mp)	Observaţii / Referinţe
A1		14.300	Sector cadastral:109 Teren neimprejmuit;

B. Partea II. Proprietari şi acte

Inscrieri privitoare la dreptul de proprietate şi alte drepturi reale		Referinţe
/		
Act Normativ nr. 7, din 13/03/1996 emis de PARLAMENTUL ROMANIEI;		
B1	Inscrierea provizorie, drept de PROPRIETATE, dobandit prin Lege, cota actuala 1/1	A1
	1) **COMUNA VÂNĂTORI NEAMŢ**, CIF:2614279, PROPRIETAR NEIDENTIFICAT	

C. Partea III. SARCINI .

Inscrieri privind dezmembramintele dreptului de proprietate, drepturi reale de garanţie şi sarcini	Referinţe
NU SUNT	

Document care conține date cu caracter personal, protejat de prevederile Regulamentului (UE) nr. 679/2016 și Legii 190/2018

Anexa Nr. 1 La Partea I

Teren

Nr cadastral	Suprafaţa (mp)*	Observaţii / Referinţe
	14.300	

* Suprafaţa este determinată in planul de proiecţie Stereo 70.

DETALII LINIARE IMOBIL

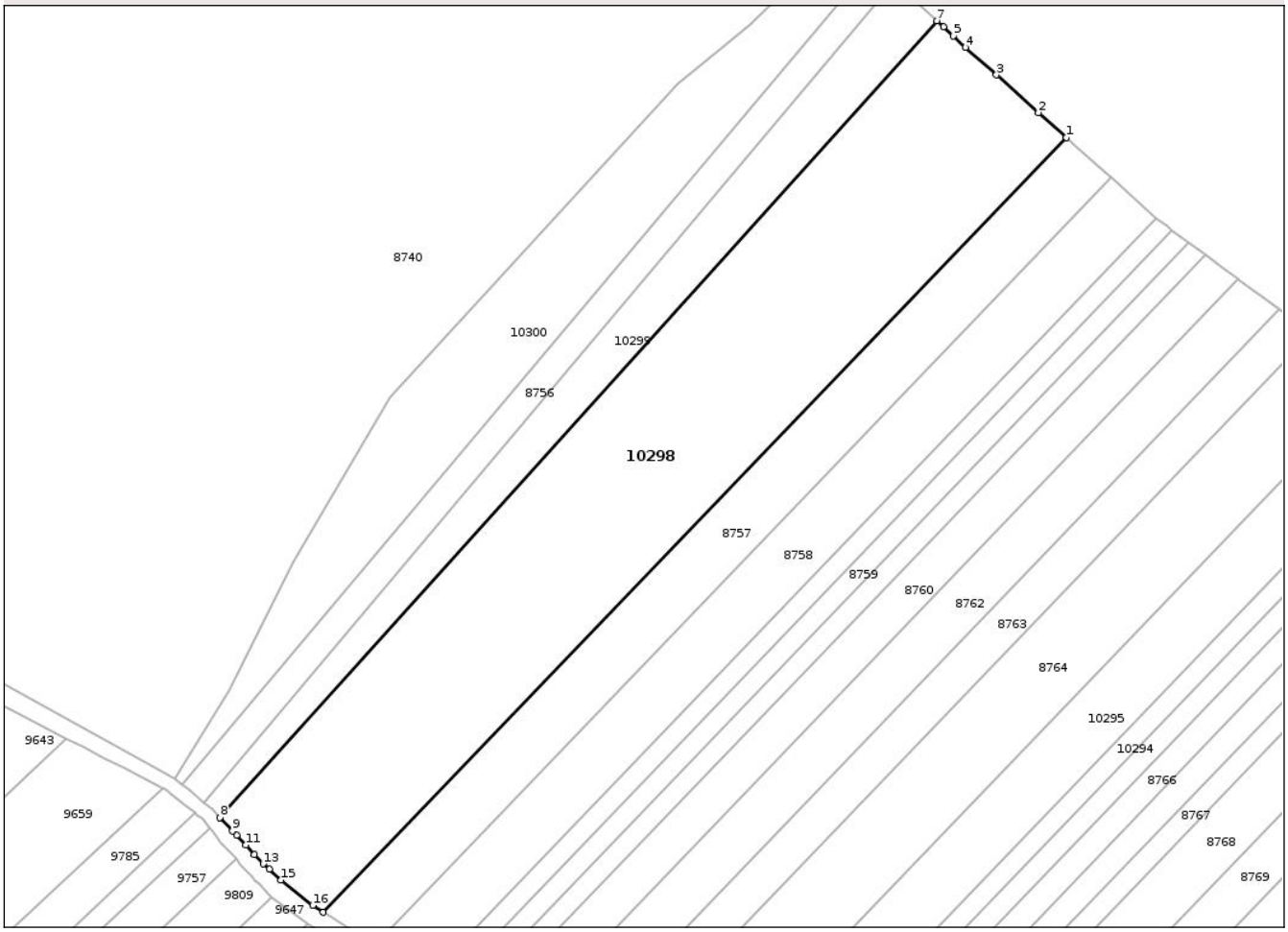

Date referitoare la teren

Crt	Categorie folosință	Intra vilan	Suprafaţa (mp)	Tarla	Parcelă	Nr. topo	Observaţii / Referinţe
1	faneata	NU	14.300	61	774	-	

Lungime Segmente
1) Valorile lungimilor segmentelor sunt obţinute din proiecţie în plan.

Punct început	X / Y	Punct sfârşit	X / Y	Lungime segment (** (m)
1	596.132,169 635.350,176	2	596.124,061 635.357,434	10.882
2	596.124,061 635.357,434	3	596.111,84 635.368,373	16.401
3	596.111,84 635.368,373	4	596.102,857 635.376,414	12.057
4	596.102,857 635.376,414	5	596.099,317 635.379,679	4.816
5	596.099,317 635.379,679	6	596.096,403 635.382,368	3.965

Document care conține date cu caracter personal, protejat de prevederile Regulamentului (UE) nr. 679/2016 și Legii 190/2018

Punct început	X / Y	Punct sfârşit	X / Y	Lungime segment (** (m)
6	596.096,403 635.382,368	7	596.094,48 635.384,141	2.615
7	596.094,48 635.384,141	8	595.885,899 635.152,59	311.644
8	595.885,899 635.152,59	9	595.889,554 635.148,725	5.32
9	595.889,554 635.148,725	10	595.890,756 635.147,431	1.765
10	595.890,756 635.147,431	11	595.893,403 635.144,58	3.891
11	595.893,403 635.144,58	12	595.895,927 635.141,86	3.711
12	595.895,927 635.141,86	13	595.898,506 635.139,083	3.79
13	595.898,506 635.139,083	14	595.900,268 635.137,511	2.361
14	595.900,268 635.137,511	15	595.903,738 635.134,414	4.651
15	595.903,738 635.134,414	16	595.912,889 635.127,018	11.767
16	595.912,889 635.127,018	17	595.915,992 635.125,066	3.665
17	595.915,992 635.125,066	1	596.132,169 635.350,176	312.101

** Lungimile segmentelor sunt determinate în planul de proiecţie Stereo 70 şi sunt rotunjite la 1 milimetru.
*** Distanţa dintre puncte este formată din segmente cumulate ce sunt mai mici decât valoarea 1 milimetru.

Document care conține date cu caracter personal, protejat de prevederile Regulamentului (UE) nr. 679/2016 și Legii 190/2018

DATE DESPRE IMOBILUL NR. 10299

Oficiul de Cadastru şi Publicitate Imobiliară NEAMT
Biroul de Cadastru şi Publicitate Imobiliară Targu-Neamt

A. Partea I. Descrierea imobilului

TEREN Extravilan

Adresa: Jud. Neamt

Nr. Crt	Nr cadastral Nr. topografic	Suprafaţa* (mp)	Observaţii / Referinţe
A1		3.600	Sector cadastral:109 Teren neimprejmuit;

B. Partea II. Proprietari şi acte

Inscrieri privitoare la dreptul de proprietate şi alte drepturi reale		Referinţe
/		
Act Normativ nr. 7, din 13/03/1996 emis de PARLAMENTUL ROMANIEI;		
B1	Inscrierea provizorie, drept de PROPRIETATE, dobandit prin Lege, cota actuala 1/1	A1
	1) **COMUNA VÂNĂTORI NEAMŢ**, CIF:2614279, PROPRIETAR NEIDENTIFICAT	

C. Partea III. SARCINI .

Inscrieri privind dezmembramintele dreptului de proprietate, drepturi reale de garanţie şi sarcini	Referinţe
NU SUNT	

Document care conține date cu caracter personal, protejat de prevederile Regulamentului (UE) nr. 679/2016 și Legii 190/2018

Anexa Nr. 1 La Partea I

Teren

Nr cadastral	Suprafaţa (mp)*	Observaţii / Referinţe
	3.600	

* Suprafaţa este determinată in planul de proiecţie Stereo 70.

DETALII LINIARE IMOBIL

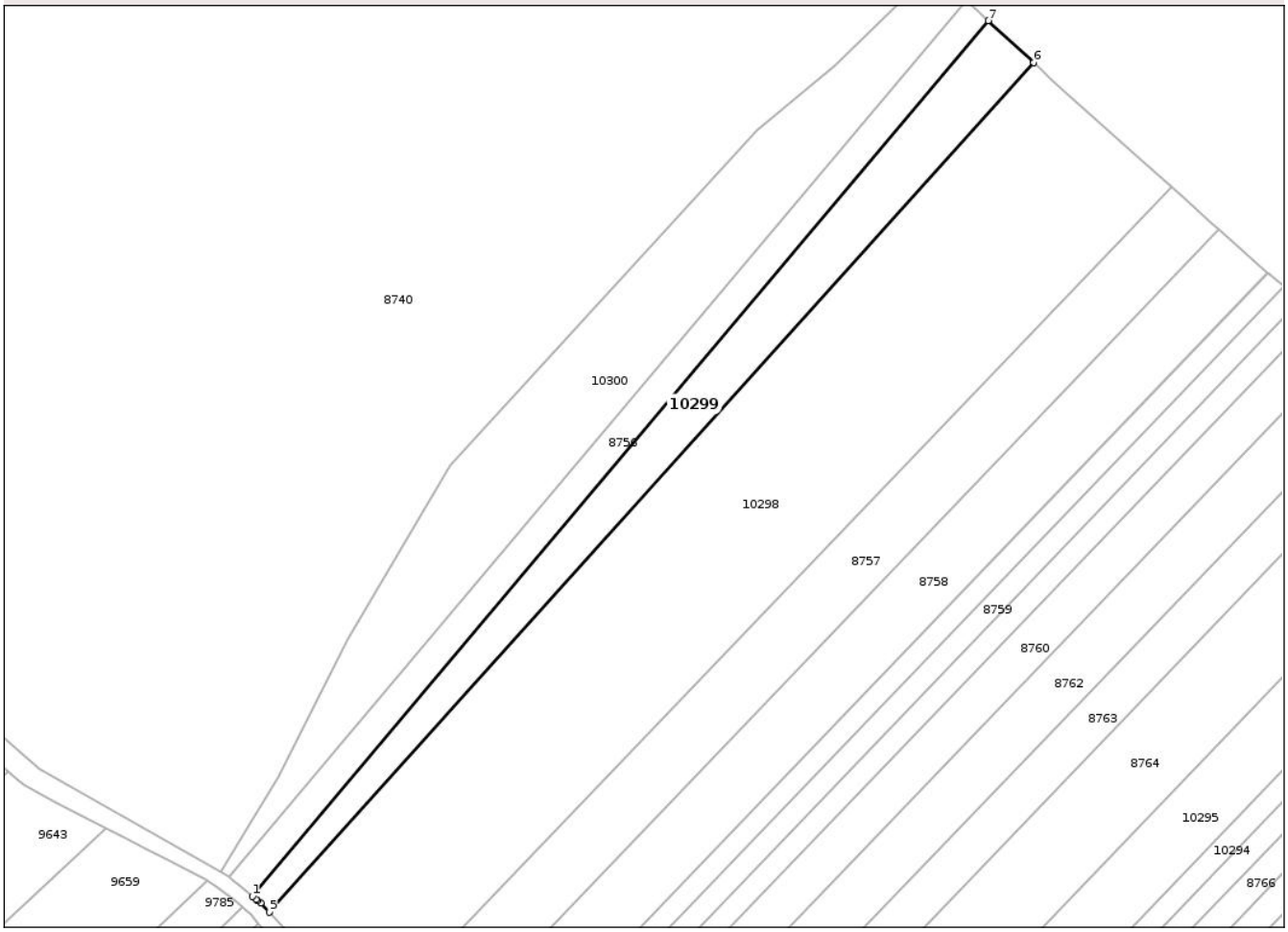

Date referitoare la teren

Crt	Categorie folosință	Intra vilan	Suprafaţa (mp)	Tarla	Parcelă	Nr. topo	Observaţii / Referinţe
1	faneata	NU	3.600	61	774	-	

Lungime Segmente
1) Valorile lungimilor segmentelor sunt obţinute din proiecţie în plan.

Punct început	X / Y	Punct sfârşit	X / Y	Lungime segment (** (m)
1	595.881,337 635.156,89	2	595.882,349 635.156,07	1.302
2	595.882,349 635.156,07	3	595.882,732 635.155,751	0.499
3	595.882,732 635.155,751	4	595.883,559 635.155,063	1.076
4	595.883,559 635.155,063	5	595.885,899 635.152,59	3.405
5	595.885,899 635.152,59	6	596.094,48 635.384,141	311.644

Document care conține date cu caracter personal, protejat de prevederile Regulamentului (UE) nr. 679/2016 și Legii 190/2018

Punct început	X / Y	Punct sfârşit	X / Y	Lungime segment (** (m)
6	596.094,48 635.384,141	7	596.082,098 635.395,562	16.845
7	596.082,098 635.395,562	1	595.881,337 635.156,89	311.881

** Lungimile segmentelor sunt determinate în planul de proiecţie Stereo 70 şi sunt rotunjite la 1 milimetru.
*** Distanţa dintre puncte este formată din segmente cumulate ce sunt mai mici decât valoarea 1 milimetru.

Document care conține date cu caracter personal, protejat de prevederile Regulamentului (UE) nr. 679/2016 și Legii 190/2018

DATE DESPRE IMOBILUL NR. 10300

Oficiul de Cadastru şi Publicitate Imobiliară NEAMT
Biroul de Cadastru şi Publicitate Imobiliară Targu-Neamt

A. Partea I. Descrierea imobilului

TEREN Extravilan

Adresa: Jud. Neamt

Nr. Crt	Nr cadastral Nr. topografic	Suprafaţa* (mp)	Observaţii / Referinţe
A1		5.692	Sector cadastral:109 Teren neimprejmuit;

B. Partea II. Proprietari şi acte

Inscrieri privitoare la dreptul de proprietate şi alte drepturi reale		Referinţe
/		
Act Normativ nr. 7, din 13/03/1996 emis de PARLAMENTUL ROMANIEI;		
B1	Inscrierea provizorie, drept de PROPRIETATE, dobandit prin Lege, cota actuala 1/1	A1
	1) **COMUNA VÂNĂTORI NEAMŢ**, CIF:2614279, PROPRIETAR NEIDENTIFICAT	

C. Partea III. SARCINI .

Inscrieri privind dezmembramintele dreptului de proprietate, drepturi reale de garanţie şi sarcini	Referinţe
NU SUNT	

Document care conține date cu caracter personal, protejat de prevederile Regulamentului (UE) nr. 679/2016 și Legii 190/2018

Anexa Nr. 1 La Partea I

Teren

Nr cadastral	Suprafaţa (mp)*	Observaţii / Referinţe
	5.692	

* Suprafaţa este determinată in planul de proiecţie Stereo 70.

DETALII LINIARE IMOBIL

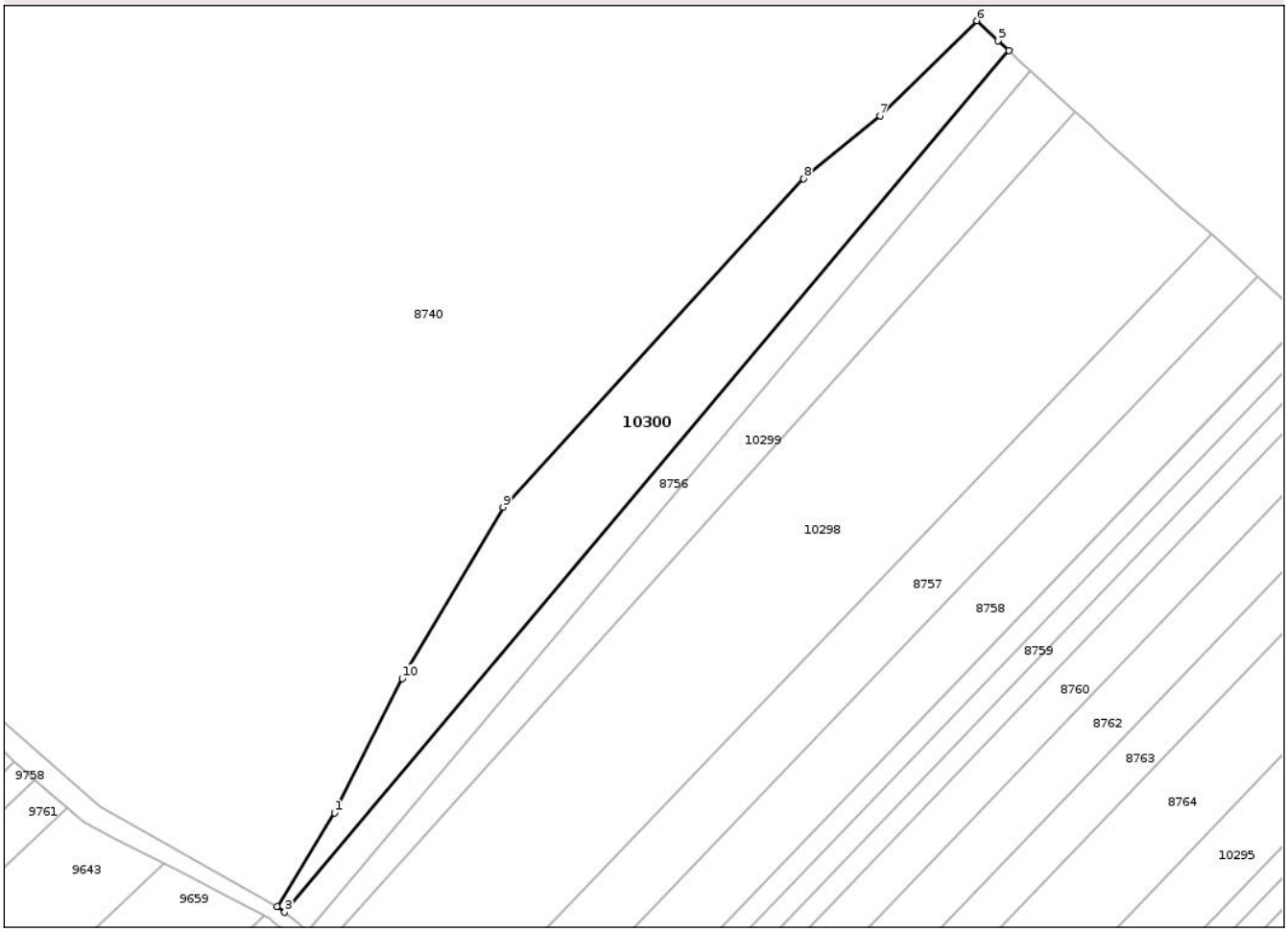

Date referitoare la teren

Crt	Categorie folosință	Intra vilan	Suprafaţa (mp)	Tarla	Parcelă	Nr. topo	Observaţii / Referinţe
1	faneata	NU	5.692	61	774	-	

Lungime Segmente
1) Valorile lungimilor segmentelor sunt obţinute din proiecţie în plan.

Punct început	X / Y	Punct sfârşit	X / Y	Lungime segment (** (m)
1	595.888,61 635.189,653	2	595.872,761 635.163,729	30.385
2	595.872,761 635.163,729	3	595.874,846 635.162,113	2.639
3	595.874,846 635.162,113	4	596.075,97 635.401,215	312.443
4	596.075,97 635.401,215	5	596.073,023 635.403,934	4.009
5	596.073,023 635.403,934	6	596.067,026 635.409,465	8.158

Document care conține date cu caracter personal, protejat de prevederile Regulamentului (UE) nr. 679/2016 și Legii 190/2018

Punct început	X / Y	Punct sfârşit	X / Y	Lungime segment (** (m)
6	596.067,026 635.409,465	7	596.040,163 635.383,086	37.649
7	596.040,163 635.383,086	8	596.018,956 635.365,613	27.478
8	596.018,956 635.365,613	9	595.935,467 635.274,488	123.589
9	595.935,467 635.274,488	10	595.907,431 635.226,981	55.163
10	595.907,431 635.226,981	1	595.888,61 635.189,653	41.804

** Lungimile segmentelor sunt determinate în planul de proiecţie Stereo 70 şi sunt rotunjite la 1 milimetru.
*** Distanţa dintre puncte este formată din segmente cumulate ce sunt mai mici decât valoarea 1 milimetru.

Document care conține date cu caracter personal, protejat de prevederile Regulamentului (UE) nr. 679/2016 și Legii 190/2018

DATE DESPRE IMOBILUL NR. 10301

Oficiul de Cadastru şi Publicitate Imobiliară NEAMT
Biroul de Cadastru şi Publicitate Imobiliară Targu-Neamt

A. Partea I. Descrierea imobilului

TEREN Extravilan

Adresa: Jud. Neamt

Nr. Crt	Nr cadastral Nr. topografic	Suprafaţa* (mp)	Observaţii / Referinţe
A1		1.800	Sector cadastral:109 Teren neimprejmuit;

B. Partea II. Proprietari şi acte

Inscrieri privitoare la dreptul de proprietate şi alte drepturi reale		Referinţe
/		
Act Normativ nr. 7, din 13/03/1996 emis de PARLAMENTUL ROMANIEI;		
B1	Inscrierea provizorie, drept de PROPRIETATE, dobandit prin Lege, cota actuala 1/1	A1
	1) **COMUNA VÂNĂTORI NEAMŢ**, CIF:2614279, PROPRIETAR NEIDENTIFICAT	

C. Partea III. SARCINI .

Inscrieri privind dezmembramintele dreptului de proprietate, drepturi reale de garanţie şi sarcini	Referinţe
NU SUNT	

Document care conține date cu caracter personal, protejat de prevederile Regulamentului (UE) nr. 679/2016 și Legii 190/2018

Anexa Nr. 1 La Partea I

Teren

Nr cadastral	Suprafaţa (mp)*	Observaţii / Referinţe
	1.800	

* Suprafaţa este determinată in planul de proiecţie Stereo 70.

DETALII LINIARE IMOBIL

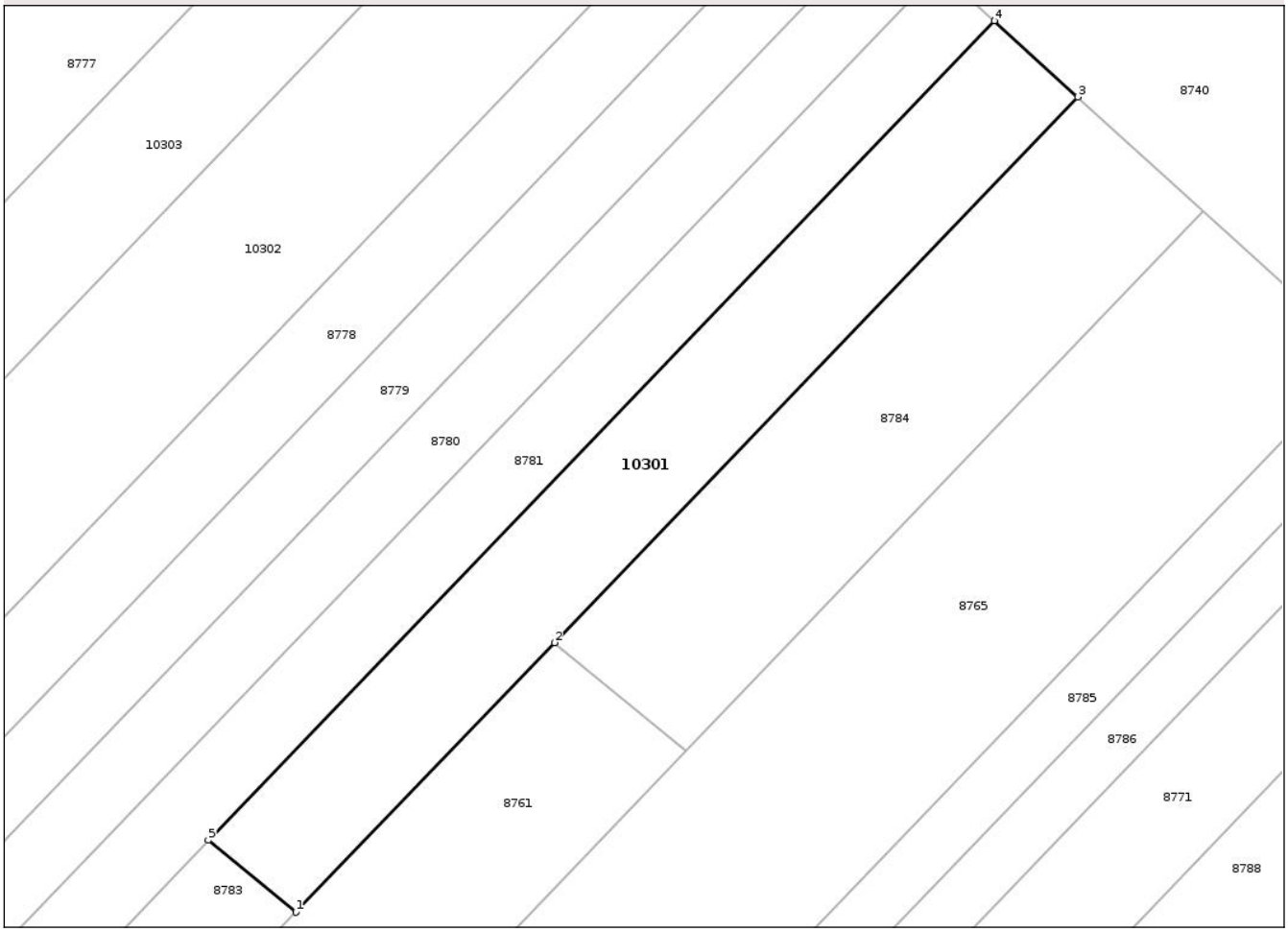

Date referitoare la teren

Crt	Categorie folosință	Intra vilan	Suprafaţa (mp)	Tarla	Parcelă	Nr. topo	Observaţii / Referinţe
1	pasune	NU	1.800	61	774	-	

Lungime Segmente
1) Valorile lungimilor segmentelor sunt obţinute din proiecţie în plan.

Punct început	X / Y	Punct sfârşit	X / Y	Lungime segment (** (m)
1	596.405,74 634.995,793	2	596.436,434 635.027,756	44.314
2	596.436,434 635.027,756	3	596.498,563 635.092,451	89.697
3	596.498,563 635.092,451	4	596.488,656 635.101,478	13.402
4	596.488,656 635.101,478	5	596.395,356 635.004,322	134.7
5	596.395,356 635.004,322	1	596.405,74 634.995,793	13.438

Document care conține date cu caracter personal, protejat de prevederile Regulamentului (UE) nr. 679/2016 și Legii 190/2018

** Lungimile segmentelor sunt determinate în planul de proiecţie Stereo 70 şi sunt rotunjite la 1 milimetru.
*** Distanţa dintre puncte este formată din segmente cumulate ce sunt mai mici decât valoarea 1 milimetru.

Document care conține date cu caracter personal, protejat de prevederile Regulamentului (UE) nr. 679/2016 și Legii 190/2018

DATE DESPRE IMOBILUL NR. 10302

Oficiul de Cadastru şi Publicitate Imobiliară NEAMT
Biroul de Cadastru şi Publicitate Imobiliară Targu-Neamt

A. Partea I. Descrierea imobilului

TEREN Extravilan

Adresa: Jud. Neamt

Nr. Crt	Nr cadastral Nr. topografic	Suprafaţa* (mp)	Observaţii / Referinţe
A1		4.224	Sector cadastral:109 Teren neimprejmuit;

B. Partea II. Proprietari şi acte

Inscrieri privitoare la dreptul de proprietate şi alte drepturi reale		Referinţe
/		
Act Normativ nr. 7, din 13/03/1996 emis de PARLAMENTUL ROMANIEI;		
B1	Inscrierea provizorie, drept de PROPRIETATE, dobandit prin Lege, cota actuala 1/1	A1
	1) **COMUNA VÂNĂTORI NEAMŢ**, CIF:2614279, PROPRIETAR NEIDENTIFICAT	

C. Partea III. SARCINI .

Inscrieri privind dezmembramintele dreptului de proprietate, drepturi reale de garanţie şi sarcini	Referinţe
NU SUNT	

Document care conține date cu caracter personal, protejat de prevederile Regulamentului (UE) nr. 679/2016 și Legii 190/2018

Anexa Nr. 1 La Partea I

Teren

Nr cadastral	Suprafaţa (mp)*	Observaţii / Referinţe
	4.224	

* Suprafaţa este determinată in planul de proiecţie Stereo 70.

DETALII LINIARE IMOBIL

Date referitoare la teren

Crt	Categorie folosință	Intra vilan	Suprafaţa (mp)	Tarla	Parcelă	Nr. topo	Observaţii / Referinţe
1	pasune	NU	4.224	61	774	-	

Lungime Segmente
1) Valorile lungimilor segmentelor sunt obţinute din proiecţie în plan.

Punct început	X / Y	Punct sfârşit	X / Y	Lungime segment (** (m)
1	596.439,994 635.122,316	2	596.432,941 635.123,299	7.122
2	596.432,941 635.123,299	3	596.432,824 635.123,386	0.146
3	596.432,824 635.123,386	4	596.286,305 634.970,812	211.534
4	596.286,305 634.970,812	5	596.288,485 634.969,606	2.492
5	596.288,485 634.969,606	6	596.293,609 634.966,77	5.856

Document care conține date cu caracter personal, protejat de prevederile Regulamentului (UE) nr. 679/2016 și Legii 190/2018

Punct început	X / Y	Punct sfârşit	X / Y	Lungime segment (** (m)
6	596.293,609 634.966,77	7	596.296,182 634.965,391	2.92
7	596.296,182 634.965,391	8	596.296,974 634.964,967	0.899
8	596.296,974 634.964,967	9	596.304,625 634.962,166	8.147
9	596.304,625 634.962,166	10	596.305,02 634.962,022	0.421
10	596.305,02 634.962,022	11	596.456,715 635.119,984	219.005
11	596.456,715 635.119,984	1	596.439,994 635.122,316	16.882

** Lungimile segmentelor sunt determinate în planul de proiecţie Stereo 70 şi sunt rotunjite la 1 milimetru.
*** Distanţa dintre puncte este formată din segmente cumulate ce sunt mai mici decât valoarea 1 milimetru.

Document care conține date cu caracter personal, protejat de prevederile Regulamentului (UE) nr. 679/2016 și Legii 190/2018

DATE DESPRE IMOBILUL NR. 10303

Oficiul de Cadastru şi Publicitate Imobiliară NEAMT
Biroul de Cadastru şi Publicitate Imobiliară Targu-Neamt

A. Partea I. Descrierea imobilului

TEREN Extravilan

Adresa: Jud. Neamt

Nr. Crt	Nr cadastral Nr. topografic	Suprafaţa* (mp)	Observaţii / Referinţe
A1		3.080	Sector cadastral:109 Teren neimprejmuit;

B. Partea II. Proprietari şi acte

Inscrieri privitoare la dreptul de proprietate şi alte drepturi reale		Referinţe
/		
Act Normativ nr. 7, din 13/03/1996 emis de PARLAMENTUL ROMANIEI;		
B1	Inscrierea provizorie, drept de PROPRIETATE, dobandit prin Lege, cota actuala 1/1	A1
	1) **COMUNA VÂNĂTORI NEAMŢ**, CIF:2614279, PROPRIETAR NEIDENTIFICAT	

C. Partea III. SARCINI .

Inscrieri privind dezmembramintele dreptului de proprietate, drepturi reale de garanţie şi sarcini	Referinţe
NU SUNT	

Document care conține date cu caracter personal, protejat de prevederile Regulamentului (UE) nr. 679/2016 și Legii 190/2018

Anexa Nr. 1 La Partea I

Teren

Nr cadastral	Suprafaţa (mp)*	Observaţii / Referinţe
	3.080	

* Suprafaţa este determinată in planul de proiecţie Stereo 70.

DETALII LINIARE IMOBIL

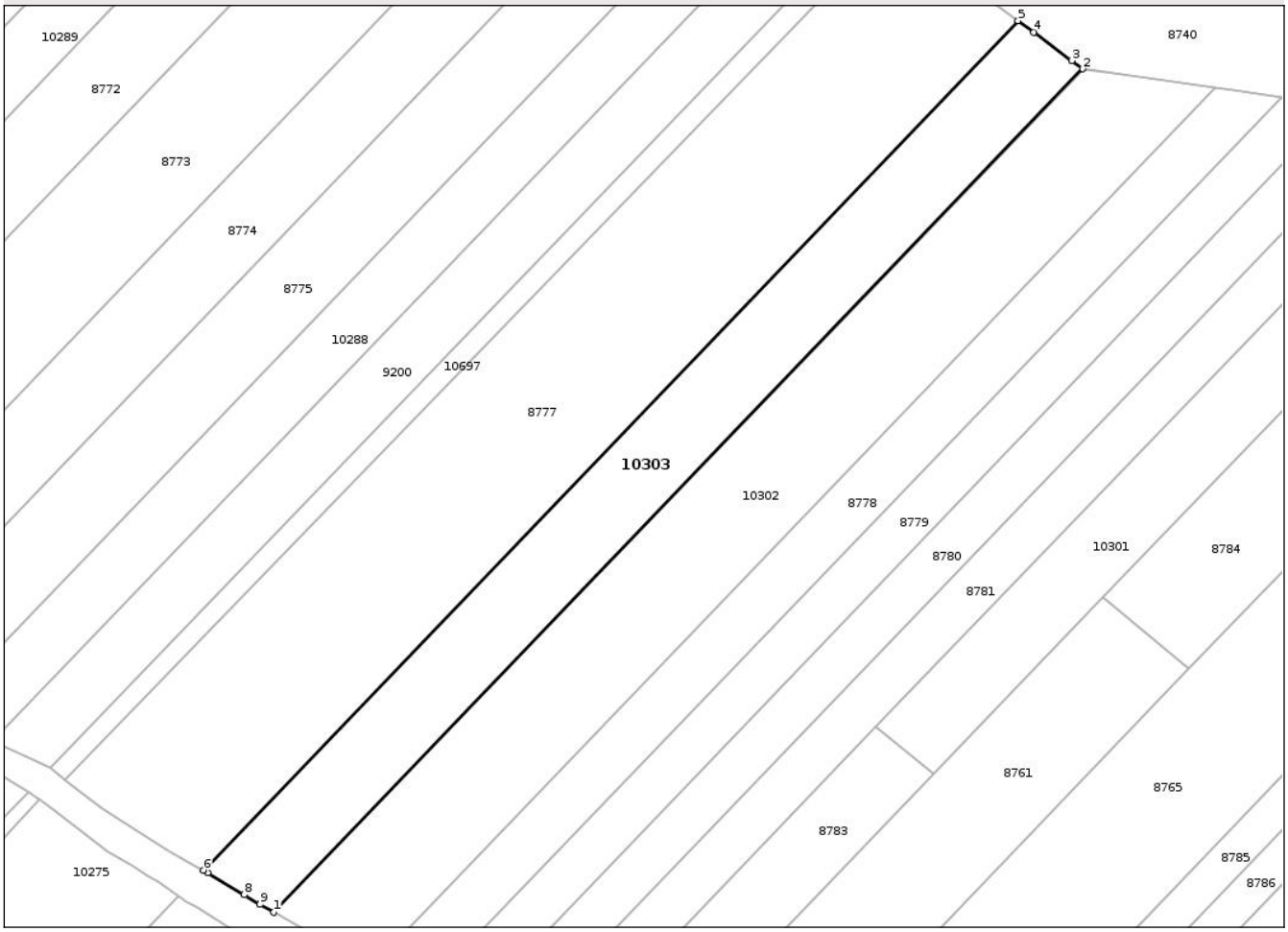

Date referitoare la teren

Crt	Categorie folosință	Intra vilan	Suprafaţa (mp)	Tarla	Parcelă	Nr. topo	Observaţii / Referinţe
1	pasune	NU	3.080	61	774	-	

Lungime Segmente
1) Valorile lungimilor segmentelor sunt obţinute din proiecţie în plan.

Punct început	X / Y	Punct sfârşit	X / Y	Lungime segment (** (m)
1	596.286,305 634.970,812	2	596.432,824 635.123,386	211.534
2	596.432,824 635.123,386	3	596.430,794 635.124,89	2.526
3	596.430,794 635.124,89	4	596.423,908 635.129,991	8.57
4	596.423,908 635.129,991	5	596.421,073 635.132,091	3.528
5	596.421,073 635.132,091	6	596.273,513 634.978,434	213.036

Document care conține date cu caracter personal, protejat de prevederile Regulamentului (UE) nr. 679/2016 și Legii 190/2018

Punct început	X / Y	Punct sfârşit	X / Y	Lungime segment (** (m)
6	596.273,513 634.978,434	7	596.274,356 634.977,976	0.959
7	596.274,356 634.977,976	8	596.280,916 634.973,962	7.69
8	596.280,916 634.973,962	9	596.283,794 634.972,202	3.374
9	596.283,794 634.972,202	1	596.286,305 634.970,812	2.87

** Lungimile segmentelor sunt determinate în planul de proiecţie Stereo 70 şi sunt rotunjite la 1 milimetru.
*** Distanţa dintre puncte este formată din segmente cumulate ce sunt mai mici decât valoarea 1 milimetru.

Document care conține date cu caracter personal, protejat de prevederile Regulamentului (UE) nr. 679/2016 și Legii 190/2018

DATE DESPRE IMOBILUL NR. 10304

Oficiul de Cadastru şi Publicitate Imobiliară NEAMT
Biroul de Cadastru şi Publicitate Imobiliară Targu-Neamt

A. Partea I. Descrierea imobilului

TEREN Extravilan

Adresa: Jud. Neamt

Nr. Crt	Nr cadastral Nr. topografic	Suprafaţa* (mp)	Observaţii / Referinţe
A1		1.800	Sector cadastral:109 Teren neimprejmuit;

B. Partea II. Proprietari şi acte

Inscrieri privitoare la dreptul de proprietate şi alte drepturi reale		Referinţe
/		
Act Normativ nr. 7, din 13/03/1996 emis de PARLAMENTUL ROMANIEI;		
B1	Inscrierea provizorie, drept de PROPRIETATE, dobandit prin Lege, cota actuala 1/1	A1
	1) **COMUNA VÂNĂTORI NEAMŢ**, CIF:2614279, PROPRIETAR NEIDENTIFICAT	

C. Partea III. SARCINI .

Inscrieri privind dezmembramintele dreptului de proprietate, drepturi reale de garanţie şi sarcini	Referinţe
NU SUNT	

Document care conține date cu caracter personal, protejat de prevederile Regulamentului (UE) nr. 679/2016 și Legii 190/2018

Anexa Nr. 1 La Partea I

Teren

Nr cadastral	Suprafaţa (mp)*	Observaţii / Referinţe
	1.800	

* Suprafaţa este determinată in planul de proiecţie Stereo 70.

DETALII LINIARE IMOBIL

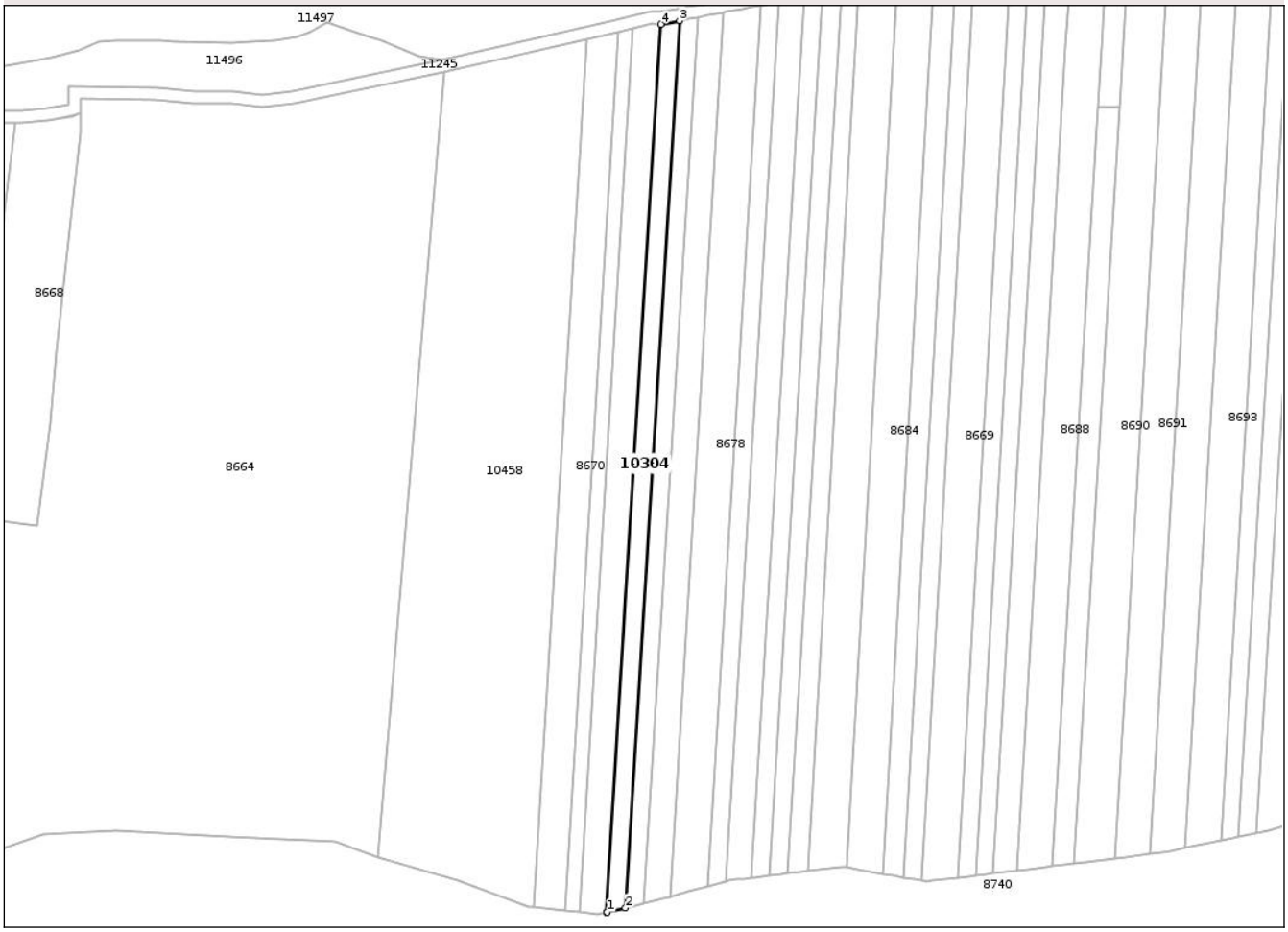

Date referitoare la teren

Crt	Categorie folosință	Intra vilan	Suprafaţa (mp)	Tarla	Parcelă	Nr. topo	Observaţii / Referinţe
1	arabil	NU	1.670	60	754	-	
2	faneata	NU	130	60	752	-	

Lungime Segmente
1) Valorile lungimilor segmentelor sunt obţinute din proiecţie în plan.

Punct început	X / Y	Punct sfârşit	X / Y	Lungime segment (** (m)
1	595.763,78 636.077,656	2	595.769,936 636.079,077	6.317
2	595.769,936 636.079,077	3	595.787,882 636.373,306	294.776
3	595.787,882 636.373,306	4	595.781,697 636.372,158	6.29
4	595.781,697 636.372,158	5	595.763,734 636.077,646	295.06

Document care conține date cu caracter personal, protejat de prevederile Regulamentului (UE) nr. 679/2016 și Legii 190/2018

Punct început	X / Y	Punct sfârşit	X / Y	Lungime segment (** (m)
5	595.763,734 636.077,646	1	595.763,78 636.077,656	0.048

** Lungimile segmentelor sunt determinate în planul de proiecţie Stereo 70 şi sunt rotunjite la 1 milimetru.
*** Distanţa dintre puncte este formată din segmente cumulate ce sunt mai mici decât valoarea 1 milimetru.

Document care conține date cu caracter personal, protejat de prevederile Regulamentului (UE) nr. 679/2016 și Legii 190/2018

DATE DESPRE IMOBILUL NR. 10305

Oficiul de Cadastru şi Publicitate Imobiliară NEAMT
Biroul de Cadastru şi Publicitate Imobiliară Targu-Neamt

A. Partea I. Descrierea imobilului

TEREN Extravilan

Adresa: Jud. Neamt

Nr. Crt	Nr cadastral Nr. topografic	Suprafaţa* (mp)	Observaţii / Referinţe
A1		2.500	Sector cadastral:109 Teren neimprejmuit;

B. Partea II. Proprietari şi acte

Inscrieri privitoare la dreptul de proprietate şi alte drepturi reale		Referinţe
/		
Act Normativ nr. 7, din 13/03/1996 emis de PARLAMENTUL ROMANIEI;		
B1	Inscrierea provizorie, drept de PROPRIETATE, dobandit prin Lege, cota actuala 1/1	A1
	1) **COMUNA VÂNĂTORI NEAMŢ**, CIF:2614279, PROPRIETAR NEIDENTIFICAT	

C. Partea III. SARCINI .

Inscrieri privind dezmembramintele dreptului de proprietate, drepturi reale de garanţie şi sarcini	Referinţe
NU SUNT	

Document care conține date cu caracter personal, protejat de prevederile Regulamentului (UE) nr. 679/2016 și Legii 190/2018

Anexa Nr. 1 La Partea I

Teren

Nr cadastral	Suprafaţa (mp)*	Observaţii / Referinţe
	2.500	

* Suprafaţa este determinată in planul de proiecţie Stereo 70.

DETALII LINIARE IMOBIL

Date referitoare la teren

Crt	Categorie folosință	Intra vilan	Suprafaţa (mp)	Tarla	Parcelă	Nr. topo	Observaţii / Referinţe
1	arabil	NU	2.360	60	754	-	
2	faneata	NU	140	60	752	-	

Lungime Segmente
1) Valorile lungimilor segmentelor sunt obţinute din proiecţie în plan.

Punct început	X / Y	Punct sfârşit	X / Y	Lungime segment (** (m)
1	595.794,072 636.374,454	2	595.776,144 636.080,509	294.491
2	595.776,144 636.080,509	3	595.782,366 636.082,061	6.413
3	595.782,366 636.082,061	4	595.784,792 636.082,712	2.511
4	595.784,792 636.082,712	5	595.802,683 636.376,051	293.884

Document care conține date cu caracter personal, protejat de prevederile Regulamentului (UE) nr. 679/2016 și Legii 190/2018

Punct început	X / Y	Punct sfârşit	X / Y	Lungime segment (** (m)
5	595.802,683 636.376,051	6	595.800,27 636.375,604	2.454
6	595.800,27 636.375,604	7	595.797,179 636.375,03	3.143
7	595.797,179 636.375,03	1	595.794,072 636.374,454	3.16

** Lungimile segmentelor sunt determinate în planul de proiecţie Stereo 70 şi sunt rotunjite la 1 milimetru.
*** Distanţa dintre puncte este formată din segmente cumulate ce sunt mai mici decât valoarea 1 milimetru.

Document care conține date cu caracter personal, protejat de prevederile Regulamentului (UE) nr. 679/2016 și Legii 190/2018

DATE DESPRE IMOBILUL NR. 10306

Oficiul de Cadastru şi Publicitate Imobiliară NEAMT
Biroul de Cadastru şi Publicitate Imobiliară Targu-Neamt

A. Partea I. Descrierea imobilului

TEREN Extravilan

Adresa: Jud. Neamt

Nr. Crt	Nr cadastral Nr. topografic	Suprafaţa* (mp)	Observaţii / Referinţe
A1		2.100	Sector cadastral:109 Teren neimprejmuit;

B. Partea II. Proprietari şi acte

Inscrieri privitoare la dreptul de proprietate şi alte drepturi reale		Referinţe
/		
Act Normativ nr. 7, din 13/03/1996 emis de PARLAMENTUL ROMANIEI;		
B1	Inscrierea provizorie, drept de PROPRIETATE, dobandit prin Lege, cota actuala 1/1	A1
	1) **COMUNA VÂNĂTORI NEAMŢ**, CIF:2614279, PROPRIETAR NEIDENTIFICAT	

C. Partea III. SARCINI .

Inscrieri privind dezmembramintele dreptului de proprietate, drepturi reale de garanţie şi sarcini	Referinţe
NU SUNT	

Document care conține date cu caracter personal, protejat de prevederile Regulamentului (UE) nr. 679/2016 și Legii 190/2018

Anexa Nr. 1 La Partea I

Teren

Nr cadastral	Suprafaţa (mp)*	Observaţii / Referinţe
	2.100	

* Suprafaţa este determinată in planul de proiecţie Stereo 70.

DETALII LINIARE IMOBIL

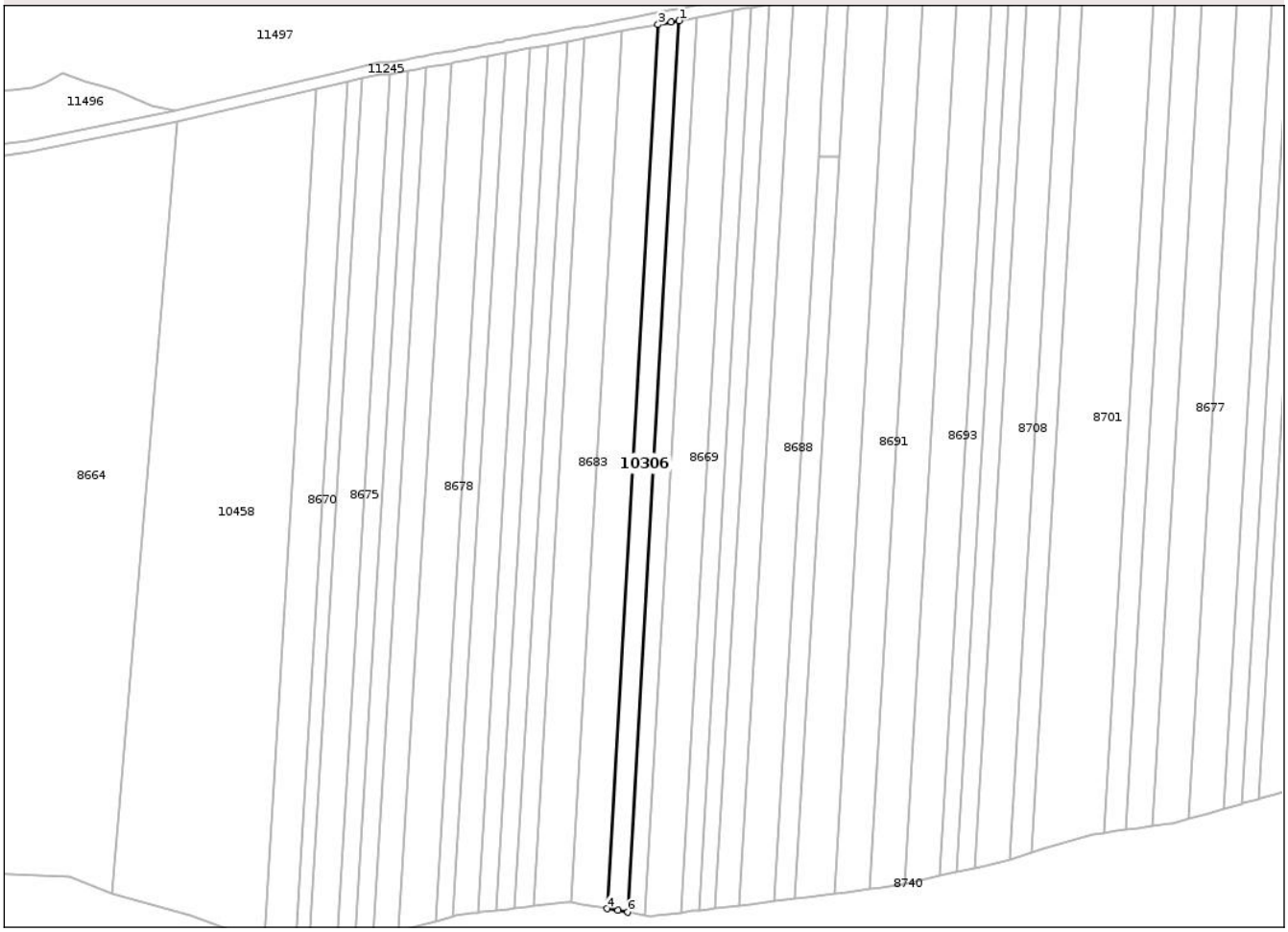

Date referitoare la teren

Crt	Categorie folosință	Intra vilan	Suprafaţa (mp)	Tarla	Parcelă	Nr. topo	Observaţii / Referinţe
1	arabil	NU	1.935	60	754	-	
2	faneata	NU	165	60	753	-	

Lungime Segmente
1) Valorile lungimilor segmentelor sunt obţinute din proiecţie în plan.

Punct început	X / Y	Punct sfârşit	X / Y	Lungime segment (** (m)
1	595.879,638 636.390,326	2	595.877,025 636.389,841	2.658
2	595.877,025 636.389,841	3	595.872,559 636.389,012	4.542
3	595.872,559 636.389,012	4	595.855,29 636.090,401	299.111
4	595.855,29 636.090,401	5	595.858,905 636.089,782	3.668

Document care conține date cu caracter personal, protejat de prevederile Regulamentului (UE) nr. 679/2016 și Legii 190/2018

Punct început	X / Y	Punct sfârşit	X / Y	Lungime segment (** (m)
5	595.858,905 636.089,782	6	595.862,224 636.089,214	3.367
6	595.862,224 636.089,214	1	595.879,638 636.390,326	301.615

** Lungimile segmentelor sunt determinate în planul de proiecţie Stereo 70 şi sunt rotunjite la 1 milimetru.
*** Distanţa dintre puncte este formată din segmente cumulate ce sunt mai mici decât valoarea 1 milimetru.

Document care conține date cu caracter personal, protejat de prevederile Regulamentului (UE) nr. 679/2016 și Legii 190/2018

DATE DESPRE IMOBILUL NR. 10307

Oficiul de Cadastru şi Publicitate Imobiliară NEAMT
Biroul de Cadastru şi Publicitate Imobiliară Targu-Neamt

A. Partea I. Descrierea imobilului

TEREN Extravilan

Adresa: Jud. Neamt

Nr. Crt	Nr cadastral Nr. topografic	Suprafaţa* (mp)	Observaţii / Referinţe
A1		1.800	Sector cadastral:109 Teren neimprejmuit;

B. Partea II. Proprietari şi acte

Inscrieri privitoare la dreptul de proprietate şi alte drepturi reale		Referinţe
/		
Act Administrativ nr. 73/374, din 10/07/2001 emis de CJPSDPAT NEAMȚ;		
B1	Intabulare, drept de PROPRIETATE, dobandit prin Reconstituire, cota actuala 1/1	A1
	1) **DRAGOMIRESCU SIMION**, LIPSĂ CNP	

C. Partea III. SARCINI .

Inscrieri privind dezmembramintele dreptului de proprietate, drepturi reale de garanţie şi sarcini	Referinţe
NU SUNT	

Document care conține date cu caracter personal, protejat de prevederile Regulamentului (UE) nr. 679/2016 și Legii 190/2018

Anexa Nr. 1 La Partea I

Teren

Nr cadastral	Suprafaţa (mp)*	Observaţii / Referinţe
	1.800	

* Suprafaţa este determinată in planul de proiecţie Stereo 70.

DETALII LINIARE IMOBIL

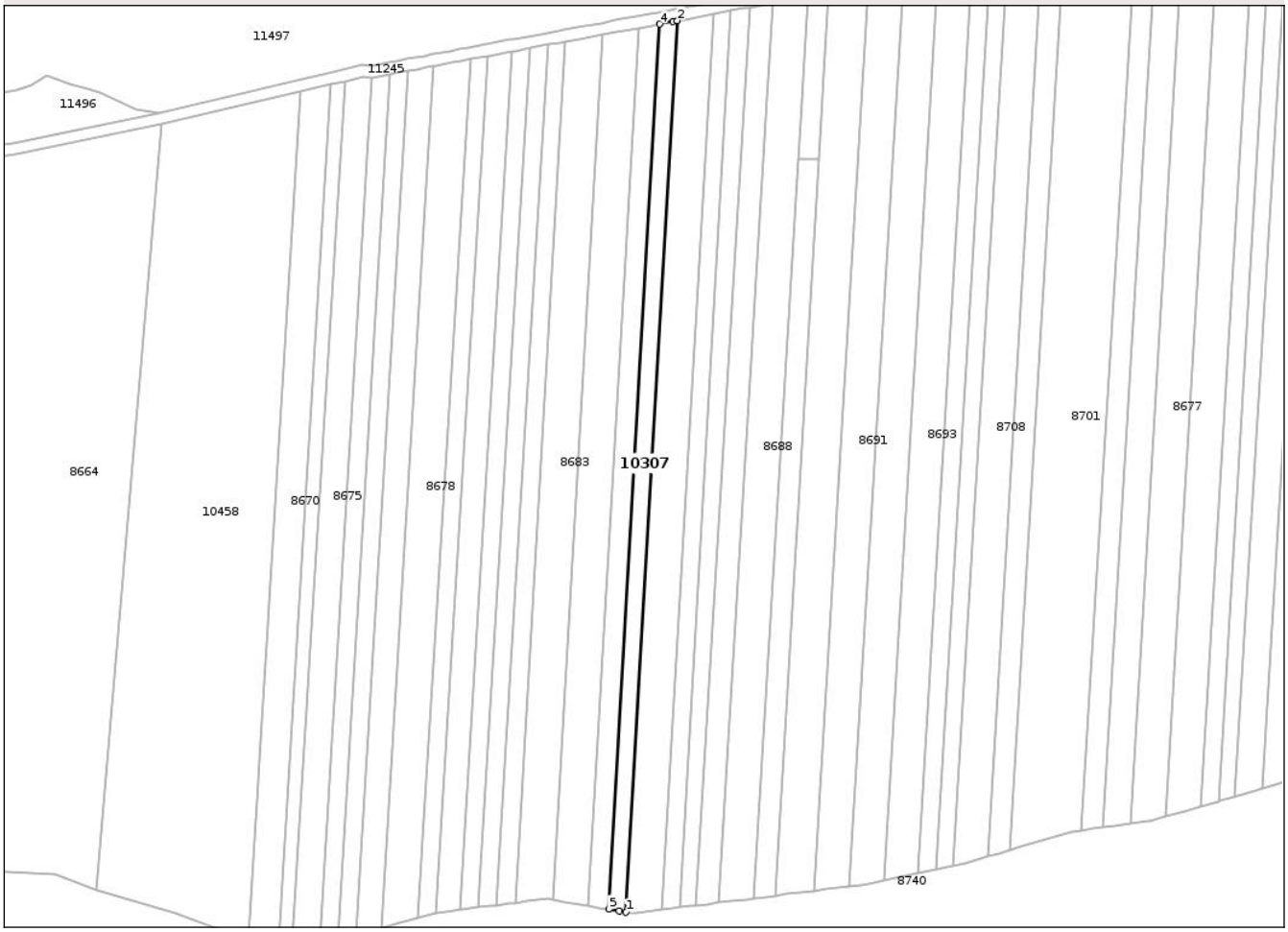

Date referitoare la teren

Crt	Categorie folosință	Intra vilan	Suprafaţa (mp)	Tarla	Parcelă	Nr. topo	Observaţii / Referinţe
1	arabil	NU	1.680	60	754/69	-	
2	faneata	NU	120	60	753/69	-	IN TP PARCELA 754/69

Lungime Segmente
1) Valorile lungimilor segmentelor sunt obţinute din proiecţie în plan.

Punct început	X / Y	Punct sfârşit	X / Y	Lungime segment (** (m)
1	595.868,123 636.088,205	2	595.885,66 636.391,442	303.744
2	595.885,66 636.391,442	3	595.884,046 636.391,143	1.642
3	595.884,046 636.391,143	4	595.879,638 636.390,326	4.483
4	595.879,638 636.390,326	5	595.862,224 636.089,214	301.615

Document care conține date cu caracter personal, protejat de prevederile Regulamentului (UE) nr. 679/2016 și Legii 190/2018

Punct început	X / Y	Punct sfârşit	X / Y	Lungime segment (** (m)
5	595.862,224 636.089,214	6	595.865,834 636.088,596	3.662
6	595.865,834 636.088,596	1	595.868,123 636.088,205	2.322

** Lungimile segmentelor sunt determinate în planul de proiecţie Stereo 70 şi sunt rotunjite la 1 milimetru.
*** Distanţa dintre puncte este formată din segmente cumulate ce sunt mai mici decât valoarea 1 milimetru.

Document care conține date cu caracter personal, protejat de prevederile Regulamentului (UE) nr. 679/2016 și Legii 190/2018

DATE DESPRE IMOBILUL NR. 10308

Oficiul de Cadastru şi Publicitate Imobiliară NEAMT
Biroul de Cadastru şi Publicitate Imobiliară Targu-Neamt

A. Partea I. Descrierea imobilului

TEREN Extravilan

Adresa: Jud. Neamt

Nr. Crt	Nr cadastral Nr. topografic	Suprafaţa* (mp)	Observaţii / Referinţe
A1		2.400	Sector cadastral:109 Teren neimprejmuit;

B. Partea II. Proprietari şi acte

Inscrieri privitoare la dreptul de proprietate şi alte drepturi reale		Referinţe
/		
Act Administrativ nr. 73/2345, din 11/06/1996 emis de CJPSDPAT NEAMȚ;		
B1	Intabulare, drept de PROPRIETATE, dobandit prin Reconstituire, cota actuala 1/1	A1
	1) **HALDAN TEODORA**, LIPSĂ CNP 2) **BREAHNĂ ANA**, LIPSĂ CNP 3) **SOARE ELENA**, LIPSĂ CNP 4) **GĂMAN NECULAI**, LIPSĂ CNP 5) **GĂMAN VASILE**, LIPSĂ CNP	

C. Partea III. SARCINI .

Inscrieri privind dezmembramintele dreptului de proprietate, drepturi reale de garanţie şi sarcini	Referinţe
NU SUNT	

Document care conține date cu caracter personal, protejat de prevederile Regulamentului (UE) nr. 679/2016 și Legii 190/2018

Anexa Nr. 1 La Partea I

Teren

Nr cadastral	Suprafaţa (mp)*	Observaţii / Referinţe
	2.400	

* Suprafaţa este determinată in planul de proiecţie Stereo 70.

DETALII LINIARE IMOBIL

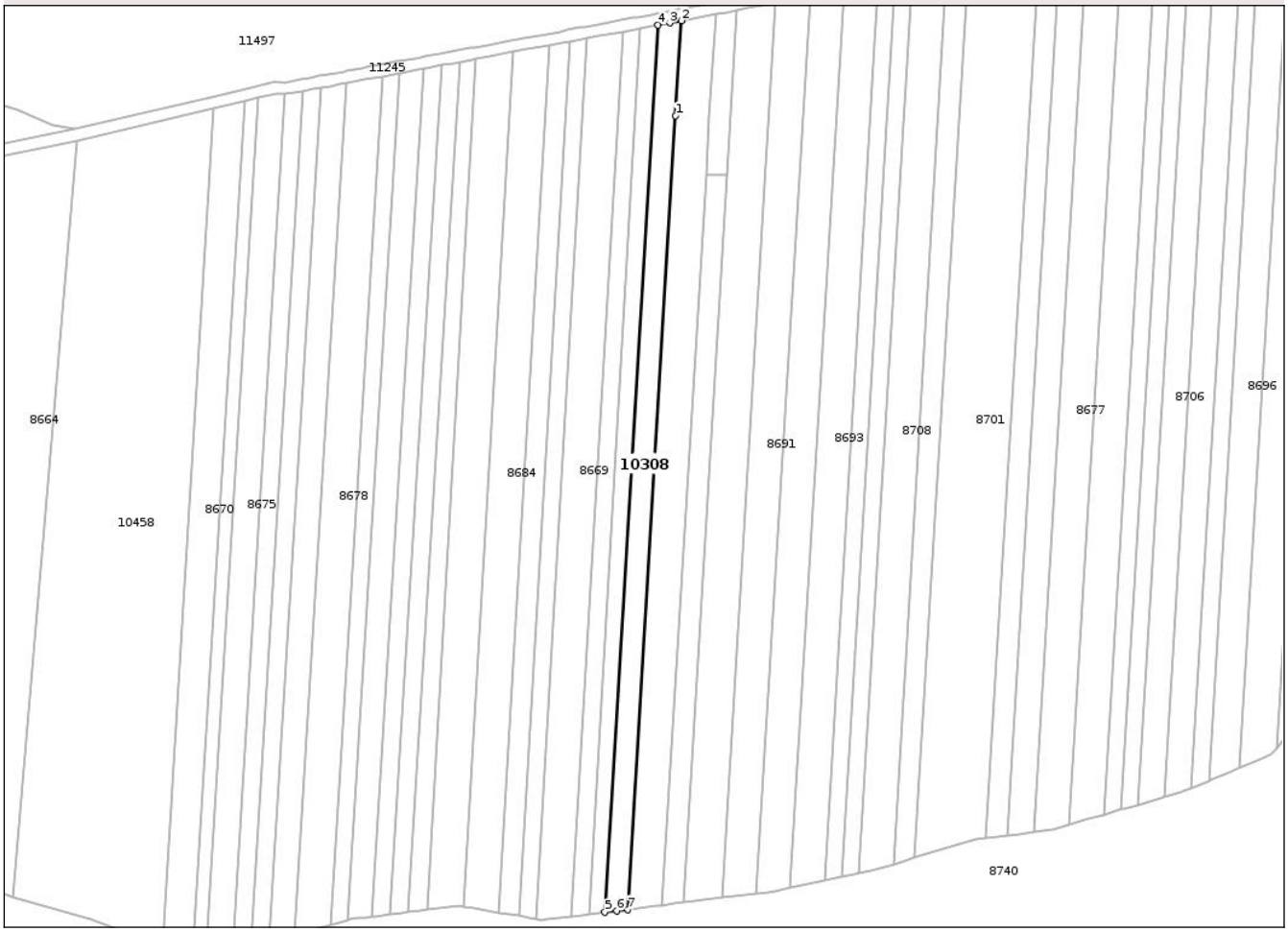

Date referitoare la teren

Crt	Categorie folosință	Intra vilan	Suprafaţa (mp)	Tarla	Parcelă	Nr. topo	Observaţii / Referinţe
1	arabil	NU	2.185	60	754/64	-	
2	faneata	NU	215	60	753/64	-	ÎN TP PARCELA 754/64

Lungime Segmente
1) Valorile lungimilor segmentelor sunt obţinute din proiecţie în plan.

Punct început	X / Y	Punct sfârşit	X / Y	Lungime segment (** (m)
1	595.916,199 636.364,77	2	595.918,161 636.397,471	32.76
2	595.918,161 636.397,471	3	595.914,234 636.396,743	3.994
3	595.914,234 636.396,743	4	595.910,222 636.395,999	4.08
4	595.910,222 636.395,999	5	595.891,898 636.090,522	306.026

Document care conține date cu caracter personal, protejat de prevederile Regulamentului (UE) nr. 679/2016 și Legii 190/2018

Punct început	X / Y	Punct sfârşit	X / Y	Lungime segment (** (m)
5	595.891,898 636.090,522	6	595.895,867 636.091,001	3.998
6	595.895,867 636.091,001	7	595.899,805 636.091,476	3.966
7	595.899,805 636.091,476	1	595.916,199 636.364,77	273.786

** Lungimile segmentelor sunt determinate în planul de proiecţie Stereo 70 şi sunt rotunjite la 1 milimetru.
*** Distanţa dintre puncte este formată din segmente cumulate ce sunt mai mici decât valoarea 1 milimetru.

Document care conține date cu caracter personal, protejat de prevederile Regulamentului (UE) nr. 679/2016 și Legii 190/2018

DATE DESPRE IMOBILUL NR. 10350

Oficiul de Cadastru şi Publicitate Imobiliară NEAMT
Biroul de Cadastru şi Publicitate Imobiliară Targu-Neamt

A. Partea I. Descrierea imobilului

TEREN Extravilan

Adresa: Jud. Neamt

Nr. Crt	Nr cadastral Nr. topografic	Suprafaţa* (mp)	Observaţii / Referinţe
A1		Din acte: 3.600 Masurata: 3.205	Sector cadastral:109 Teren neimprejmuit; PARTE DIN TP 73/346. DIFERENȚA DE SUPRAFAȚĂ SE REGĂSEȘTE LA ID 8177 S 140

B. Partea II. Proprietari şi acte

Inscrieri privitoare la dreptul de proprietate şi alte drepturi reale		Referinţe
/		
Act Administrativ nr. 73/346, din 19/12/1997 emis de CJPSDPAT NEAMȚ;		
B1	Intabulare, drept de PROPRIETATE, dobandit prin Reconstituire, cota actuala 1/1	A1
	1) **ZUGRAVU N DUMITRU**, LIPSĂ CNP	

C. Partea III. SARCINI .

Inscrieri privind dezmembramintele dreptului de proprietate, drepturi reale de garanţie şi sarcini	Referinţe
NU SUNT	

Document care conține date cu caracter personal, protejat de prevederile Regulamentului (UE) nr. 679/2016 și Legii 190/2018

Anexa Nr. 1 La Partea I

Teren

Nr cadastral	Suprafaţa (mp)*	Observaţii / Referinţe
	Din acte: 3.600 Masurata: 3.205	PARTE DIN TP 73/346. DIFERENȚA DE SUPRAFAȚĂ SE REGĂSEȘTE LA ID 8177 S 140

* Suprafaţa este determinată in planul de proiecţie Stereo 70.

DETALII LINIARE IMOBIL

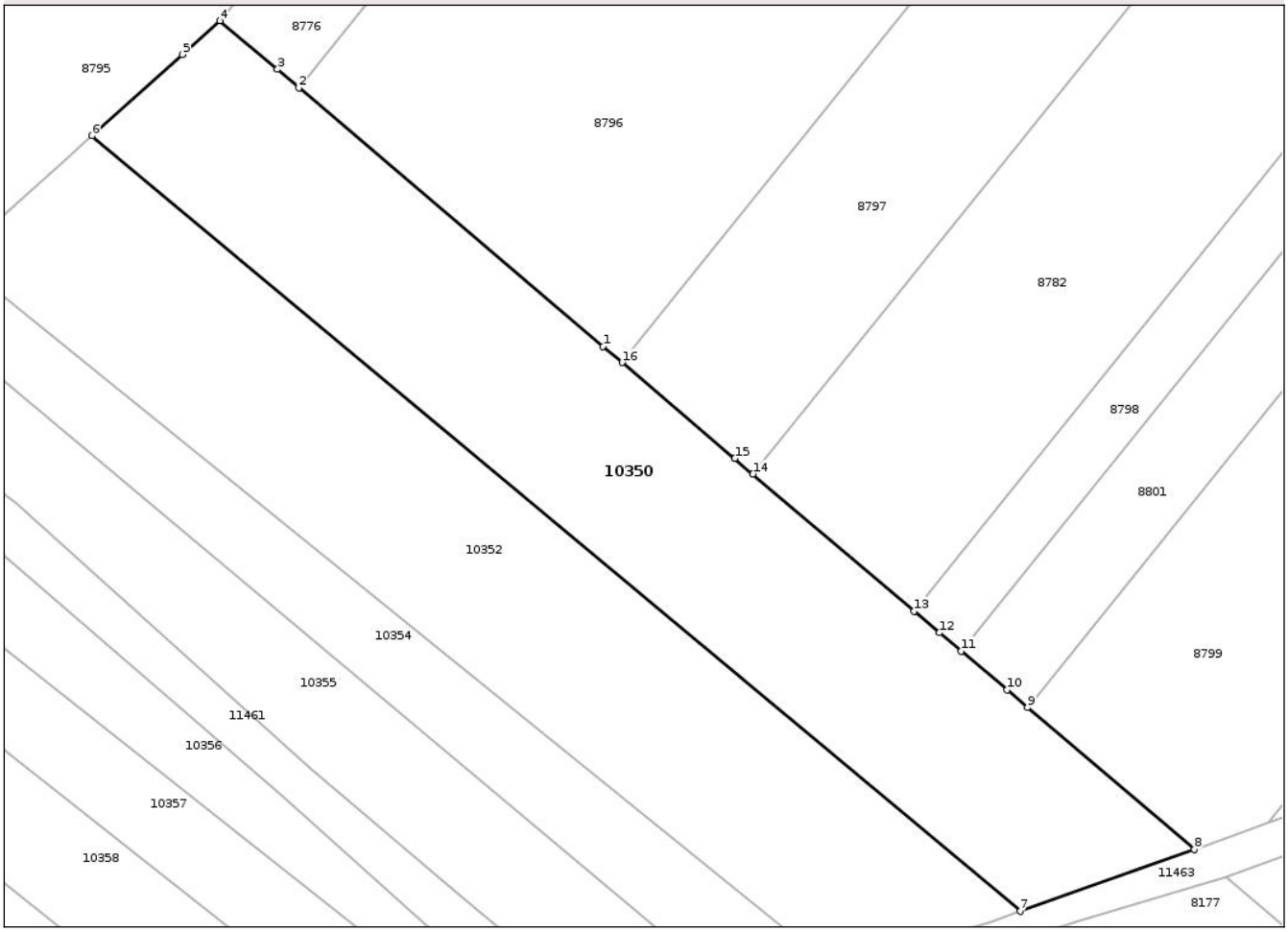

Date referitoare la teren

Crt	Categorie folosință	Intra vilan	Suprafaţa (mp)	Tarla	Parcelă	Nr. topo	Observaţii / Referinţe
1	faneata	NU	3.205	61	774/2	-	ÎN TP TARLA 66, PARCELA 811/2

Lungime Segmente
1) Valorile lungimilor segmentelor sunt obţinute din proiecţie în plan.

Punct început	X / Y	Punct sfârşit	X / Y	Lungime segment (** (m)
1	596.590,512 634.862,465	2	596.552,526 634.894,776	49.869
2	596.552,526 634.894,776	3	596.549,83 634.897,068	3.539
3	596.549,83 634.897,068	4	596.542,68 634.903,15	9.388
4	596.542,68 634.903,15	5	596.537,974 634.898,926	6.324
5	596.537,974 634.898,926	6	596.526,67 634.888,775	15.193

Document care conține date cu caracter personal, protejat de prevederile Regulamentului (UE) nr. 679/2016 și Legii 190/2018

Punct început	X / Y	Punct sfârşit	X / Y	Lungime segment (** (m)
6	596.526,67 634.888,775	7	596.642,614 634.791,913	151.081
7	596.642,614 634.791,913	8	596.664,361 634.799,651	23.083
8	596.664,361 634.799,651	9	596.643,524 634.817,375	27.355
9	596.643,524 634.817,375	10	596.640,96 634.819,555	3.366
10	596.640,96 634.819,555	11	596.635,252 634.824,41	7.493
11	596.635,252 634.824,41	12	596.632,543 634.826,715	3.557
12	596.632,543 634.826,715	13	596.629,376 634.829,409	4.157
13	596.629,376 634.829,409	14	596.609,226 634.846,548	26.454
14	596.609,226 634.846,548	15	596.606,96 634.848,475	2.974
15	596.606,96 634.848,475	16	596.592,884 634.860,448	18.479
16	596.592,884 634.860,448	1	596.590,512 634.862,465	3.114

** Lungimile segmentelor sunt determinate în planul de proiecţie Stereo 70 şi sunt rotunjite la 1 milimetru.
*** Distanţa dintre puncte este formată din segmente cumulate ce sunt mai mici decât valoarea 1 milimetru.

Document care conține date cu caracter personal, protejat de prevederile Regulamentului (UE) nr. 679/2016 și Legii 190/2018

DATE DESPRE IMOBILUL NR. 10352

Oficiul de Cadastru şi Publicitate Imobiliară NEAMT
Biroul de Cadastru şi Publicitate Imobiliară Targu-Neamt

A. Partea I. Descrierea imobilului

TEREN Extravilan

Adresa: Jud. Neamt, PUNCT "PLOPI"

Nr. Crt	Nr cadastral Nr. topografic	Suprafaţa* (mp)	Observaţii / Referinţe
A1	52821	Din acte: 3.600 Masurata: 3.133	Sector cadastral:109 Teren neimprejmuit; PARTE DIN CF 52821. DIFERENȚA DE SUPRAFAȚĂ SE REGĂSȘTE LA ID 8176 S 140

B. Partea II. Proprietari şi acte

Inscrieri privitoare la dreptul de proprietate şi alte drepturi reale		Referinţe
14501 / 16/05/2018		
Act Notarial nr. 1027 - act de alipire, din 15/05/2018 emis de NP David Radu Constantin (act notarial nr 1214 - declaratie din 25.05.2018, emis de NP David Radu Constantin);		
B1	Se infiinteaza cf. 52821 a imobilului cu nr. cad. 52821/Vânatori-Neamt ca urmare a alipirii urmatoarelor 2 imobile:~- nr.cad.52667\cf.52667; ~- nr.cad.52664\cf.52664;	A1
Act Notarial nr. Contract de donatie nr.1583, din 23/08/2017 emis de NP David Radu Constantin;		
B3	Intabulare, drept de PROPRIETATE, cu titlu de donatie, dobandit prin Conventie, cota actuala 1800/3600	A1
	1) **TEODORESCU VLAD**	
	OBSERVATII: pozitie transcrisa din CF 52667/Vânatori-Neamt, inscrisa prin incheierea nr. 19373 din 24/08/2017;	
Act Notarial nr. Contract de donatie nr.1585, din 23/08/2017 emis de NP David Radu Constantin;		
B6	Intabulare, drept de PROPRIETATE, cu titlu de donatie, dobandit prin Conventie, cota actuala 1800/3600	A1
	1) **TEODORESCU VLAD**	
	OBSERVATII: pozitie transcrisa din CF 52664/Vânatori-Neamt, inscrisa prin incheierea nr. 19374 din 24/08/2017;	

C. Partea III. SARCINI

Inscrieri privind dezmembramintele dreptului de proprietate, drepturi reale de garanţie şi sarcini		Referinţe
14511 / 16/05/2018		
Act Notarial nr. Contract de constituire drept de superficie aut. nr. 1029, din 15/05/2018 emis de NP David Radu - Constantin;		
C1	Intabulare, drept de SUPERFICIE, pe o durată de 20 ani, dobandit prin Conventie, cota actuala 1/1, cota initiala 1/1	A1
	1) **SC VALYTHEODOR SRL**, CIF:26926600	

Document care conține date cu caracter personal, protejat de prevederile Regulamentului (UE) nr. 679/2016 și Legii 190/2018

Anexa Nr. 1 La Partea I

Teren

Nr cadastral	Suprafaţa (mp)*	Observaţii / Referinţe
52821	Din acte: 3.600 Masurata: 3.133	PARTE DIN CF 52821. DIFERENȚA DE SUPRAFAȚĂ SE REGĂSȘTE LA ID 8176 S 140

* Suprafaţa este determinată in planul de proiecţie Stereo 70.

DETALII LINIARE IMOBIL

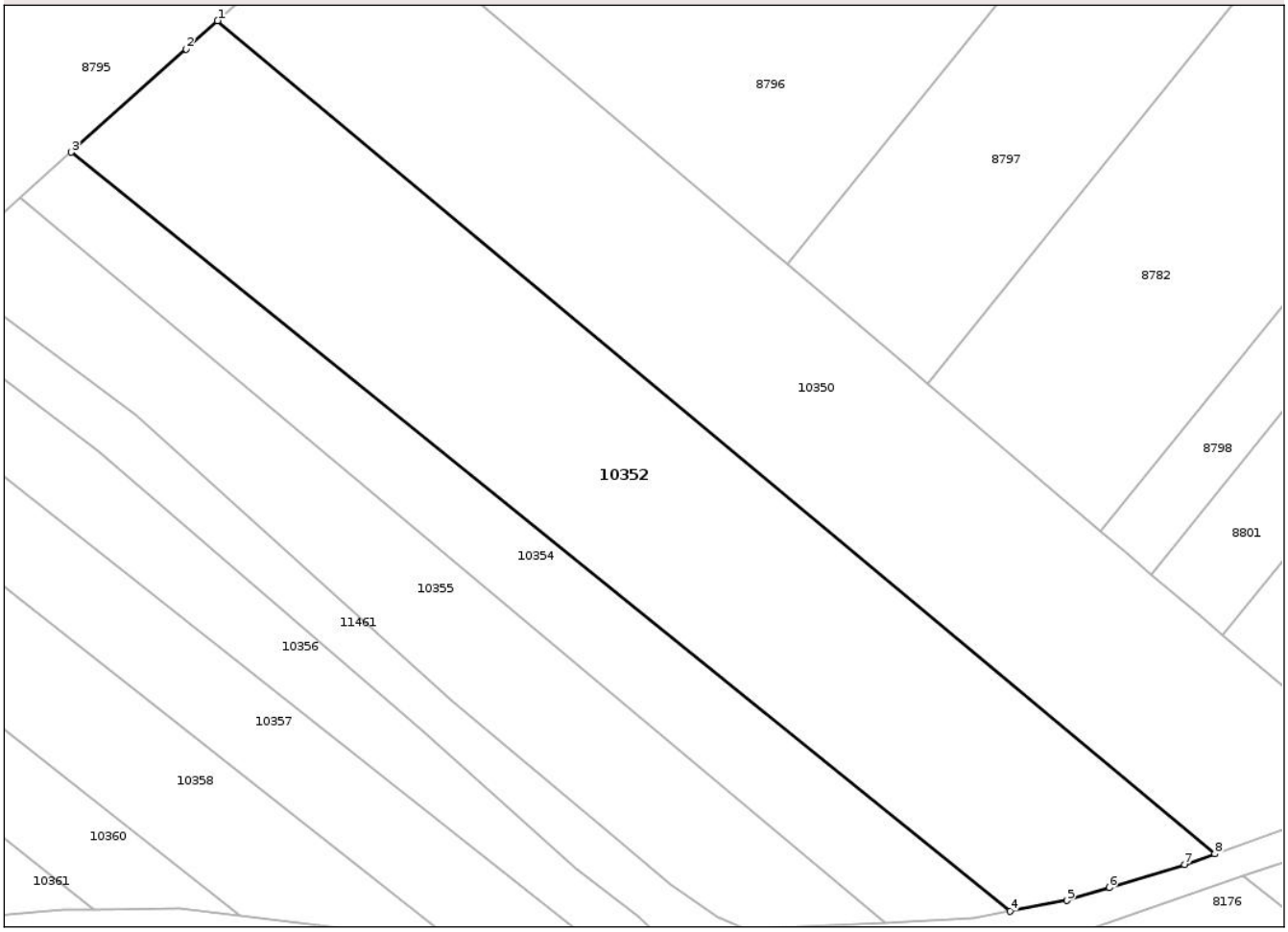

Date referitoare la teren

Crt	Categorie folosinţă	Intra vilan	Suprafaţa (mp)	Tarla	Parcelă	Nr. topo	Observaţii / Referinţe
1	faneata	NU	2.346	61	774/4	-	ÎN CF TARLA 66, PARCELA 811/4
2	faneata	NU	787	61	774/4	-	ÎN CF TARLA 66, PARCELA 811/4

Lungime Segmente

1) Valorile lungimilor segmentelor sunt obţinute din proiecţie în plan.

Punct început	X / Y	Punct sfârşit	X / Y	Lungime segment (** (m)
1	596.526,67 634.888,775	2	596.523,012 634.885,491	4.916
2	596.523,012 634.885,491	3	596.509,665 634.873,493	17.947
3	596.509,665 634.873,493	4	596.618,783 634.785,247	140.336
4	596.618,783 634.785,247	5	596.625,448 634.786,507	6.783

Document care conține date cu caracter personal, protejat de prevederile Regulamentului (UE) nr. 679/2016 și Legii 190/2018

Punct început	X / Y	Punct sfârşit	X / Y	Lungime segment (** (m)
5	596.625,448 634.786,507	6	596.630,343 634.787,997	5.118
6	596.630,343 634.787,997	7	596.639,095 634.790,661	9.148
7	596.639,095 634.790,661	8	596.642,614 634.791,913	3.734
8	596.642,614 634.791,913	1	596.526,67 634.888,775	151.081

** Lungimile segmentelor sunt determinate în planul de proiecţie Stereo 70 şi sunt rotunjite la 1 milimetru.
*** Distanţa dintre puncte este formată din segmente cumulate ce sunt mai mici decât valoarea 1 milimetru.

Document care conține date cu caracter personal, protejat de prevederile Regulamentului (UE) nr. 679/2016 și Legii 190/2018

DATE DESPRE IMOBILUL NR. 10354

Oficiul de Cadastru şi Publicitate Imobiliară NEAMT
Biroul de Cadastru şi Publicitate Imobiliară Targu-Neamt

A. Partea I. Descrierea imobilului

TEREN Extravilan

Adresa: Jud. Neamt

Nr. Crt	Nr cadastral Nr. topografic	Suprafaţa* (mp)	Observaţii / Referinţe
A1		Din acte: 3.600 Masurata: 1.233	Sector cadastral:109 Teren neimprejmuit; PARTE DIN TP 73/112. DIFERENȚA DE SUPRAFAȚĂ SE REGĂSESTE LA ID 8175 S 140

B. Partea II. Proprietari şi acte

Inscrieri privitoare la dreptul de proprietate şi alte drepturi reale		Referinţe
/		
Act Notarial nr. CM NR.181, din 13/12/2005 emis de NP DANIELA DAVID;		
B1	Intabulare, drept de PROPRIETATE, dobandit prin Succesiune, cota actuala 1/1	A1
	1) **MIȘCA MARIA**, LIPSĂ CNP	

C. Partea III. SARCINI .

Inscrieri privind dezmembramintele dreptului de proprietate, drepturi reale de garanţie şi sarcini	Referinţe
NU SUNT	

Document care conține date cu caracter personal, protejat de prevederile Regulamentului (UE) nr. 679/2016 și Legii 190/2018

Anexa Nr. 1 La Partea I

Teren

Nr cadastral	Suprafaţa (mp)*	Observaţii / Referinţe
	Din acte: 3.600 Masurata: 1.233	PARTE DIN TP 73/112. DIFERENȚA DE SUPRAFAȚĂ SE REGĂSESTE LA ID 8175 S 140

* Suprafaţa este determinată in planul de proiecţie Stereo 70.

DETALII LINIARE IMOBIL

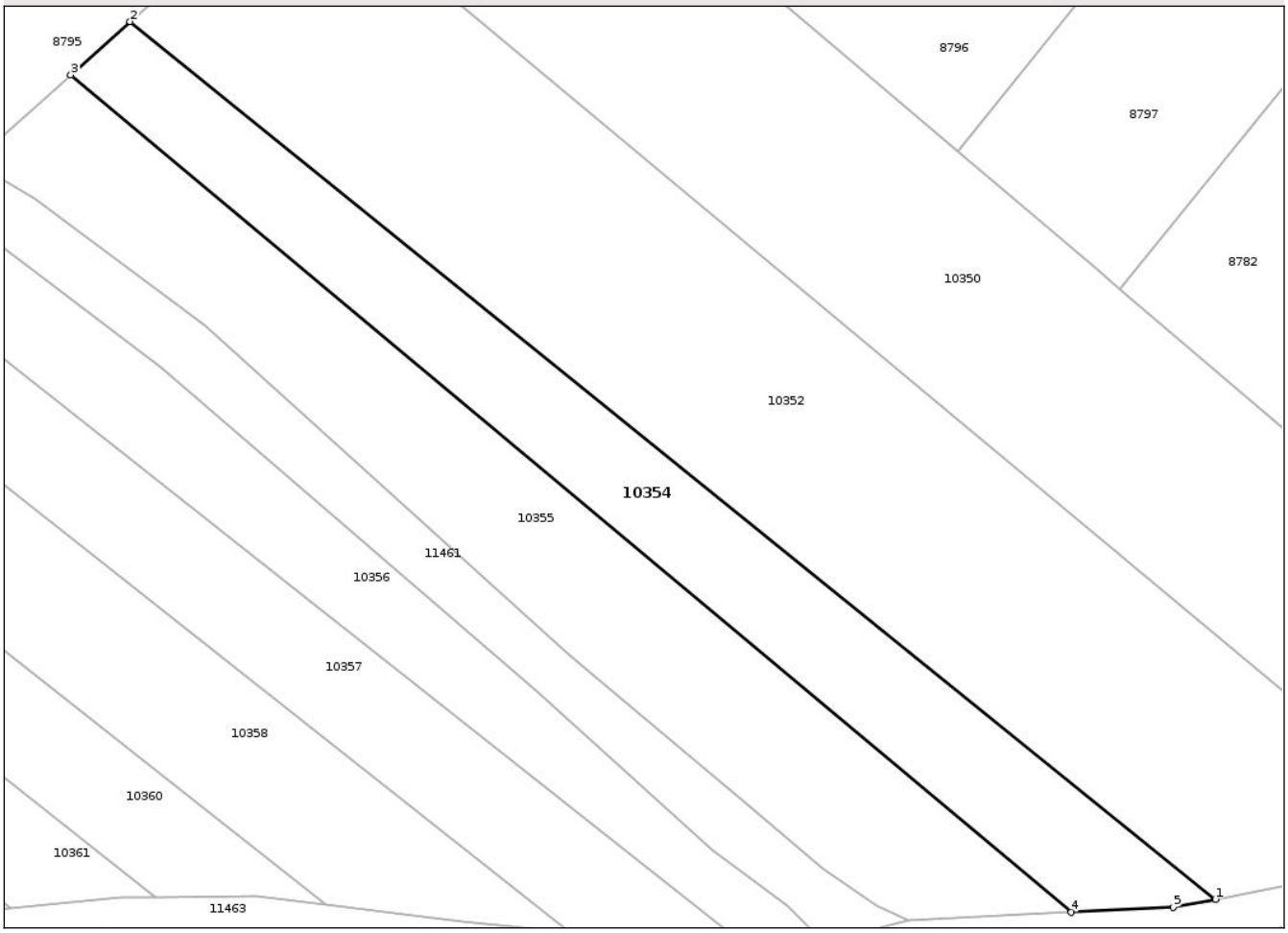

Date referitoare la teren

Crt	Categorie folosință	Intra vilan	Suprafaţa (mp)	Tarla	Parcelă	Nr. topo	Observaţii / Referinţe
1	faneata	NU	1.233	61	774/5	-	ÎN TP TARLA 66, PARCELA 811/5

Lungime Segmente
1) Valorile lungimilor segmentelor sunt obţinute din proiecţie în plan.

Punct început	X / Y	Punct sfârşit	X / Y	Lungime segment (** (m)
1	596.618,783 634.785,247	2	596.509,665 634.873,493	140.336
2	596.509,665 634.873,493	3	596.503,712 634.868,145	8.003
3	596.503,712 634.868,145	4	596.604,289 634.783,949	131.167
4	596.604,289 634.783,949	5	596.614,546 634.784,445	10.269
5	596.614,546 634.784,445	1	596.618,783 634.785,247	4.312

Document care conține date cu caracter personal, protejat de prevederile Regulamentului (UE) nr. 679/2016 și Legii 190/2018

** Lungimile segmentelor sunt determinate în planul de proiecţie Stereo 70 şi sunt rotunjite la 1 milimetru.
*** Distanţa dintre puncte este formată din segmente cumulate ce sunt mai mici decât valoarea 1 milimetru.

Document care conține date cu caracter personal, protejat de prevederile Regulamentului (UE) nr. 679/2016 și Legii 190/2018

DATE DESPRE IMOBILUL NR. 10355

Oficiul de Cadastru şi Publicitate Imobiliară NEAMT
Biroul de Cadastru şi Publicitate Imobiliară Targu-Neamt

A. Partea I. Descrierea imobilului

TEREN Extravilan

Adresa: Jud. Neamt

Nr. Crt	Nr cadastral Nr. topografic	Suprafaţa* (mp)	Observaţii / Referinţe
A1		Din acte: 1.800 Masurata: 1.500	Sector cadastral:109 Teren neimprejmuit; PARTE DIN TP 73/1257. DIFERENȚA DE SUPRAFAȚĂ SE REGĂSESE LA ID 8174 S 140

B. Partea II. Proprietari şi acte

Inscrieri privitoare la dreptul de proprietate şi alte drepturi reale		Referinţe
/		
Act Administrativ nr. 73/1257, din 22/10/1998 emis de CJPSDPAT NEAMȚ;		
B1	Intabulare, drept de PROPRIETATE, dobandit prin Reconstituire, cota actuala 1/1	A1
	1) **COȘOFREȚ DUMITRU**, LIPSĂ CNP 2) **TANASĂ GH NECULAI**, LIPSĂ CNP 3) **TANASĂ DUMITRU**, LIPSĂ CNP	

C. Partea III. SARCINI .

Inscrieri privind dezmembramintele dreptului de proprietate, drepturi reale de garanţie şi sarcini	Referinţe
NU SUNT	

Document care conține date cu caracter personal, protejat de prevederile Regulamentului (UE) nr. 679/2016 și Legii 190/2018

Anexa Nr. 1 La Partea I

Teren

Nr cadastral	Suprafaţa (mp)*	Observaţii / Referinţe
	Din acte: 1.800 Masurata: 1.500	PARTE DIN TP 73/1257. DIFERENȚA DE SUPRAFAȚĂ SE REGĂSESE LA ID 8174 S 140

* Suprafaţa este determinată in planul de proiecţie Stereo 70.

DETALII LINIARE IMOBIL

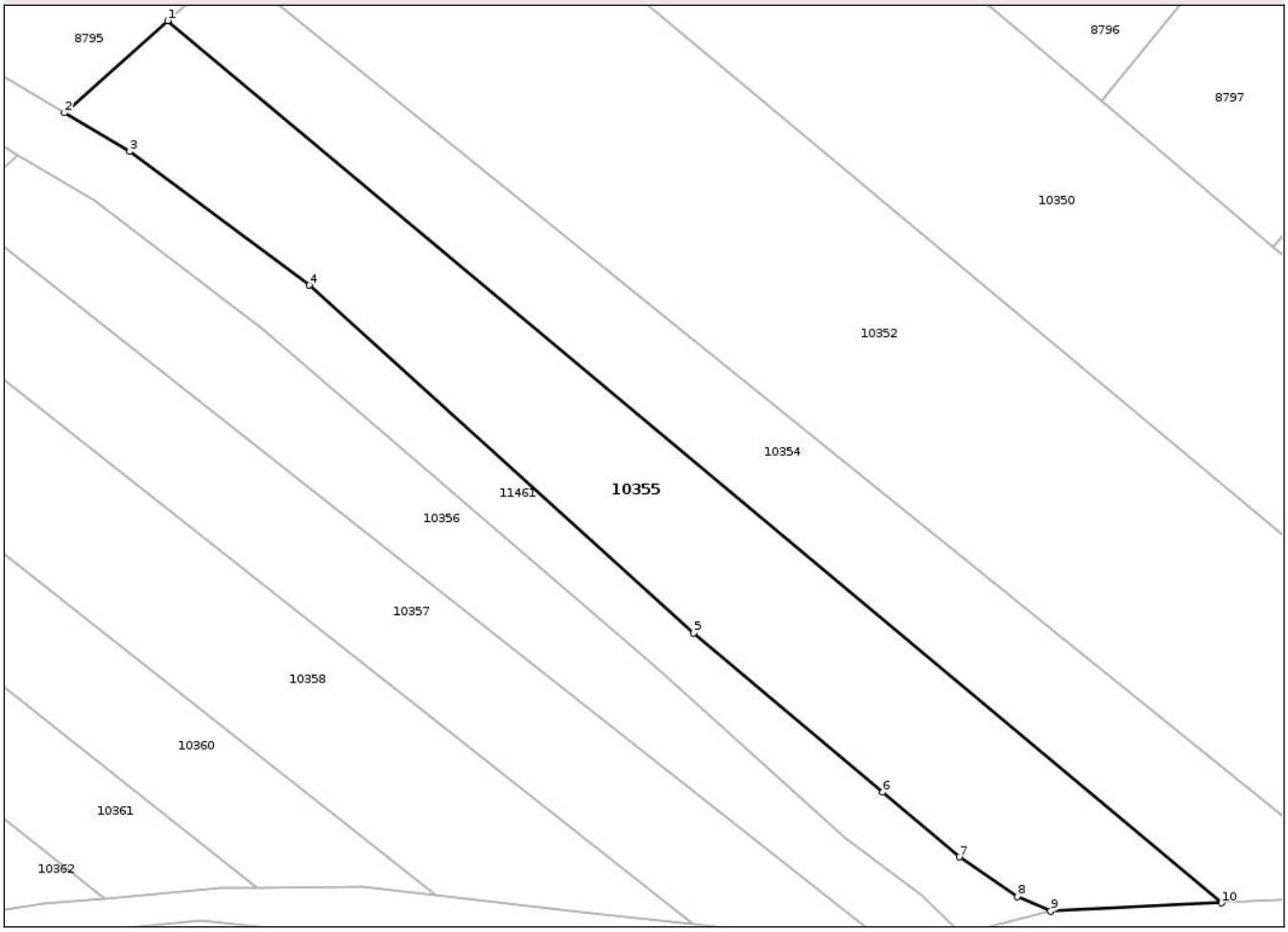

Date referitoare la teren

Crt	Categorie folosință	Intra vilan	Suprafaţa (mp)	Tarla	Parcelă	Nr. topo	Observaţii / Referinţe
1	faneata	NU	1.500	61	774/6	-	ÎN TP TARLA 66, PARCELA 811/6

Lungime Segmente
1) Valorile lungimilor segmentelor sunt obţinute din proiecţie în plan.

Punct început	X / Y	Punct sfârşit	X / Y	Lungime segment (** (m)
1	596.503,712 634.868,145	2	596.493,872 634.859,34	13.204
2	596.493,872 634.859,34	3	596.500,093 634.855,652	7.231
3	596.500,093 634.855,652	4	596.517,202 634.842,904	21.336
4	596.517,202 634.842,904	5	596.553,902 634.809,709	49.486
5	596.553,902 634.809,709	6	596.571,959 634.794,506	23.604

Document care conține date cu caracter personal, protejat de prevederile Regulamentului (UE) nr. 679/2016 și Legii 190/2018

Punct început	X / Y	Punct sfârşit	X / Y	Lungime segment (** (m)
6	596.571,959 634.794,506	7	596.579,24 634.788,344	9.539
7	596.579,24 634.788,344	8	596.584,79 634.784,562	6.716
8	596.584,79 634.784,562	9	596.587,966 634.783,158	3.472
9	596.587,966 634.783,158	10	596.604,289 634.783,949	16.343
10	596.604,289 634.783,949	1	596.503,712 634.868,145	131.167

** Lungimile segmentelor sunt determinate în planul de proiecţie Stereo 70 şi sunt rotunjite la 1 milimetru.
*** Distanţa dintre puncte este formată din segmente cumulate ce sunt mai mici decât valoarea 1 milimetru.

Document care conține date cu caracter personal, protejat de prevederile Regulamentului (UE) nr. 679/2016 și Legii 190/2018

DATE DESPRE IMOBILUL NR. 10452

Oficiul de Cadastru şi Publicitate Imobiliară NEAMT
Biroul de Cadastru şi Publicitate Imobiliară Targu-Neamt

A. Partea I. Descrierea imobilului

TEREN Extravilan

Adresa: Jud. Neamt

Nr. Crt	Nr cadastral Nr. topografic	Suprafaţa* (mp)	Observaţii / Referinţe
A1		1.800	Sector cadastral:109 Teren neimprejmuit;

B. Partea II. Proprietari şi acte

Inscrieri privitoare la dreptul de proprietate şi alte drepturi reale		Referinţe
/		
Act Normativ nr. 7, din 13/03/1996 emis de PARLAMENTUL ROMÂNIEI;		
B1	Inscrierea provizorie, drept de PROPRIETATE, dobandit prin Lege, cota actuala 1/1	A1
	1) **COMUNA VÂNĂTORI NEAMŢ**, CIF:2614279, PROPRIETAR NEIDENTIFICAT	

C. Partea III. SARCINI .

Inscrieri privind dezmembramintele dreptului de proprietate, drepturi reale de garanţie şi sarcini	Referinţe
NU SUNT	

Document care conține date cu caracter personal, protejat de prevederile Regulamentului (UE) nr. 679/2016 și Legii 190/2018

Anexa Nr. 1 La Partea I

Teren

Nr cadastral	Suprafaţa (mp)*	Observaţii / Referinţe
	1.800	

* Suprafaţa este determinată in planul de proiecţie Stereo 70.

DETALII LINIARE IMOBIL

Date referitoare la teren

Crt	Categorie folosință	Intra vilan	Suprafaţa (mp)	Tarla	Parcelă	Nr. topo	Observaţii / Referinţe
1	arabil	NU	78	60	754	-	
2	drum	NU	23	60	751	-	DE 751
3	arabil	NU	1.699	60	754	-	

Lungime Segmente
1) Valorile lungimilor segmentelor sunt obţinute din proiecţie în plan.

Punct început	X / Y	Punct sfârşit	X / Y	Lungime segment (** (m)
1	596.197,119 636.184,176	2	596.211,399 636.420,753	237.008
2	596.211,399 636.420,753	3	596.204,7 636.420,286	6.715
3	596.204,7 636.420,286	4	596.203,775 636.420,221	0.927
4	596.203,775 636.420,221	5	596.189,404 636.182,119	238.536

Document care conține date cu caracter personal, protejat de prevederile Regulamentului (UE) nr. 679/2016 și Legii 190/2018

Punct început	X / Y	Punct sfârşit	X / Y	Lungime segment (** (m)
5	596.189,404 636.182,119	6	596.190,346 636.182,476	1.008
6	596.190,346 636.182,476	7	596.193,397 636.183,631	3.262
7	596.193,397 636.183,631	1	596.197,119 636.184,176	3.762

** Lungimile segmentelor sunt determinate în planul de proiecţie Stereo 70 şi sunt rotunjite la 1 milimetru.
*** Distanţa dintre puncte este formată din segmente cumulate ce sunt mai mici decât valoarea 1 milimetru.

Document care conține date cu caracter personal, protejat de prevederile Regulamentului (UE) nr. 679/2016 și Legii 190/2018

DATE DESPRE IMOBILUL NR. 10455

Oficiul de Cadastru şi Publicitate Imobiliară NEAMT
Biroul de Cadastru şi Publicitate Imobiliară Targu-Neamt

A. Partea I. Descrierea imobilului

TEREN Extravilan

Adresa: Jud. Neamt

Nr. Crt	Nr cadastral Nr. topografic	Suprafaţa* (mp)	Observaţii / Referinţe
A1		400	Sector cadastral:109 Teren neimprejmuit;

B. Partea II. Proprietari şi acte

Inscrieri privitoare la dreptul de proprietate şi alte drepturi reale		Referinţe
/		
Act Normativ nr. 7, din 13/03/1996 emis de PARLAMENTUL ROMANIEI;		
B1	Inscrierea provizorie, drept de PROPRIETATE, dobandit prin Lege, cota actuala 1/1	A1
	1) **COMUNA VÂNĂTORI NEAMŢ**, CIF:2614279, PROPRIETAR NEIDENTIFICAT	

C. Partea III. SARCINI .

Inscrieri privind dezmembramintele dreptului de proprietate, drepturi reale de garanţie şi sarcini	Referinţe
NU SUNT	

Document care conține date cu caracter personal, protejat de prevederile Regulamentului (UE) nr. 679/2016 și Legii 190/2018

Anexa Nr. 1 La Partea I

Teren

Nr cadastral	Suprafaţa (mp)*	Observaţii / Referinţe
	400	

* Suprafaţa este determinată in planul de proiecţie Stereo 70.

DETALII LINIARE IMOBIL



Date referitoare la teren

Crt	Categorie folosință	Intra vilan	Suprafaţa (mp)	Tarla	Parcelă	Nr. topo	Observaţii / Referinţe
1	arabil	NU	400	60	754	-	

Lungime Segmente
1) Valorile lungimilor segmentelor sunt obţinute din proiecţie în plan.

Punct început	X / Y	Punct sfârşit	X / Y	Lungime segment (** (m)
1	595.930,043 636.399,675	2	595.927,916 636.364,221	35.518
2	595.927,916 636.364,221	3	595.926,735 636.344,54	19.717
3	595.926,735 636.344,54	4	595.933,9 636.344,511	7.165
4	595.933,9 636.344,511	5	595.937,29 636.401,019	56.61
5	595.937,29 636.401,019	6	595.934,019 636.400,413	3.327

Document care conține date cu caracter personal, protejat de prevederile Regulamentului (UE) nr. 679/2016 și Legii 190/2018

Punct început	X / Y	Punct sfârşit	X / Y	Lungime segment (** (m)
6	595.934,019 636.400,413	1	595.930,043 636.399,675	4.044

** Lungimile segmentelor sunt determinate în planul de proiecţie Stereo 70 şi sunt rotunjite la 1 milimetru.
*** Distanţa dintre puncte este formată din segmente cumulate ce sunt mai mici decât valoarea 1 milimetru.

Document care conține date cu caracter personal, protejat de prevederile Regulamentului (UE) nr. 679/2016 și Legii 190/2018

DATE DESPRE IMOBILUL NR. 10458

Oficiul de Cadastru şi Publicitate Imobiliară NEAMT
Biroul de Cadastru şi Publicitate Imobiliară Targu-Neamt

A. Partea I. Descrierea imobilului

TEREN Extravilan

Adresa: Jud. Neamt

Nr. Crt	Nr cadastral Nr. topografic	Suprafaţa* (mp)	Observaţii / Referinţe
A1		13.578	Sector cadastral:109 Teren neimprejmuit;

B. Partea II. Proprietari şi acte

Inscrieri privitoare la dreptul de proprietate şi alte drepturi reale		Referinţe
/		
Act Normativ nr. 7, din 13/03/1996 emis de PARLAMENTUL ROMANIEI;		
B1	Inscrierea provizorie, drept de PROPRIETATE, dobandit prin Lege, cota actuala 1/1	A1
	1) **COMUNA VÂNĂTORI NEAMŢ**, CIF:2614279, PROPRIETAR NEIDENTIFICAT	

C. Partea III. SARCINI .

Inscrieri privind dezmembramintele dreptului de proprietate, drepturi reale de garanţie şi sarcini	Referinţe
NU SUNT	

Document care conține date cu caracter personal, protejat de prevederile Regulamentului (UE) nr. 679/2016 și Legii 190/2018

Anexa Nr. 1 La Partea I

Teren

Nr cadastral	Suprafaţa (mp)*	Observaţii / Referinţe
	13.578	

* Suprafaţa este determinată in planul de proiecţie Stereo 70.

DETALII LINIARE IMOBIL

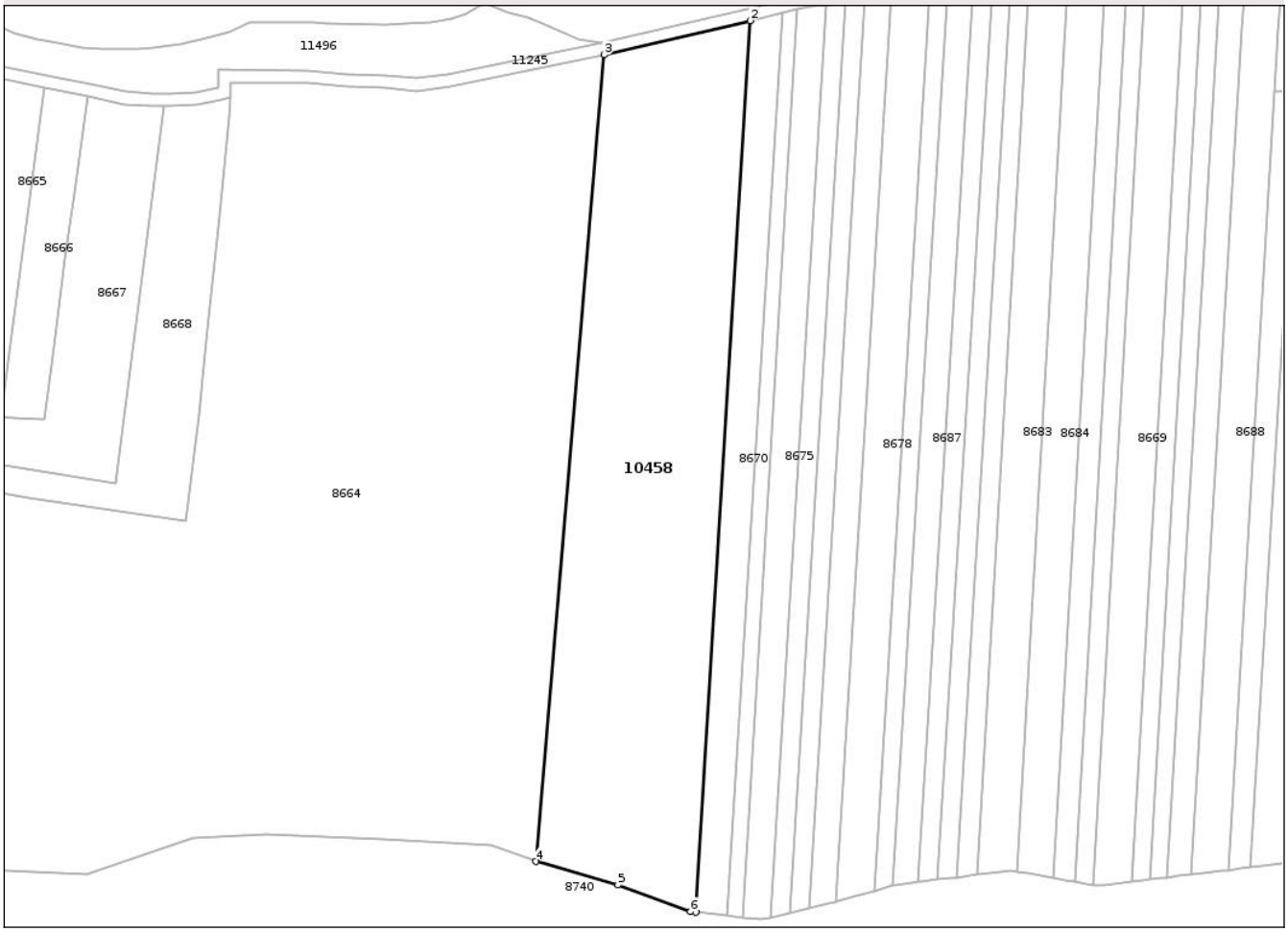

Date referitoare la teren

Crt	Categorie folosință	Intra vilan	Suprafaţa (mp)	Tarla	Parcelă	Nr. topo	Observaţii / Referinţe
1	arabil	NU	11.898	60	754	-	
2	faneata	NU	1.680	60	752	-	

Lungime Segmente
1) Valorile lungimilor segmentelor sunt obţinute din proiecţie în plan.

Punct început	X / Y	Punct sfârşit	X / Y	Lungime segment (** (m)
1	595.739,527 636.079,302	2	595.757,09 636.367,245	288.479
2	595.757,09 636.367,245	3	595.709,979 636.356,227	48.382
3	595.709,979 636.356,227	4	595.687,889 636.095,686	261.476
4	595.687,889 636.095,686	5	595.714,339 636.088,116	27.512

Document care conține date cu caracter personal, protejat de prevederile Regulamentului (UE) nr. 679/2016 și Legii 190/2018

Punct început	X / Y	Punct sfârşit	X / Y	Lungime segment (** (m)
5	595.714,339 636.088,116	6	595.737,805 636.079,494	25.0
6	595.737,805 636.079,494	1	595.739,527 636.079,302	1.733

** Lungimile segmentelor sunt determinate în planul de proiecţie Stereo 70 şi sunt rotunjite la 1 milimetru.
*** Distanţa dintre puncte este formată din segmente cumulate ce sunt mai mici decât valoarea 1 milimetru.

Document care conține date cu caracter personal, protejat de prevederile Regulamentului (UE) nr. 679/2016 și Legii 190/2018

DATE DESPRE IMOBILUL NR. 10587

Oficiul de Cadastru şi Publicitate Imobiliară NEAMT
Biroul de Cadastru şi Publicitate Imobiliară Targu-Neamt

A. Partea I. Descrierea imobilului

TEREN Extravilan

Adresa: Jud. Neamt

Nr. Crt	Nr cadastral Nr. topografic	Suprafaţa* (mp)	Observaţii / Referinţe
A1		Din acte: 1.800 Masurata: 1.324	Sector cadastral:109 Teren neimprejmuit; PARTE DIN SC. NR. 1403. DIFERENȚA SE REGĂSEȘTE LA ID 10588, S106

B. Partea II. Proprietari şi acte

Inscrieri privitoare la dreptul de proprietate şi alte drepturi reale		Referinţe
/		
Hotarare Judecatoreasca nr. SENTINȚĂ CIVILĂ NR. 1403, din 14/09/2005 emis de JUDECĂTORIA TÎRGU NEAMȚ;		
B1	Intabulare, drept de PROPRIETATE, dobandit prin Hotarare Judecatoreasca, cota actuala 1/1	A1
	1) **STANICA ANA**, LIPSĂ CNP	

C. Partea III. SARCINI .

Inscrieri privind dezmembramintele dreptului de proprietate, drepturi reale de garanţie şi sarcini	Referinţe
NU SUNT	

Anexa Nr. 1 La Partea I

Teren

Nr cadastral	Suprafaţa (mp)*	Observaţii / Referinţe
	Din acte: 1.800 Masurata: 1.324	PARTE DIN SC. NR. 1403. DIFERENȚA SE REGĂSEȘTE LA ID 10588, S106

* Suprafaţa este determinată in planul de proiecţie Stereo 70.

DETALII LINIARE IMOBIL

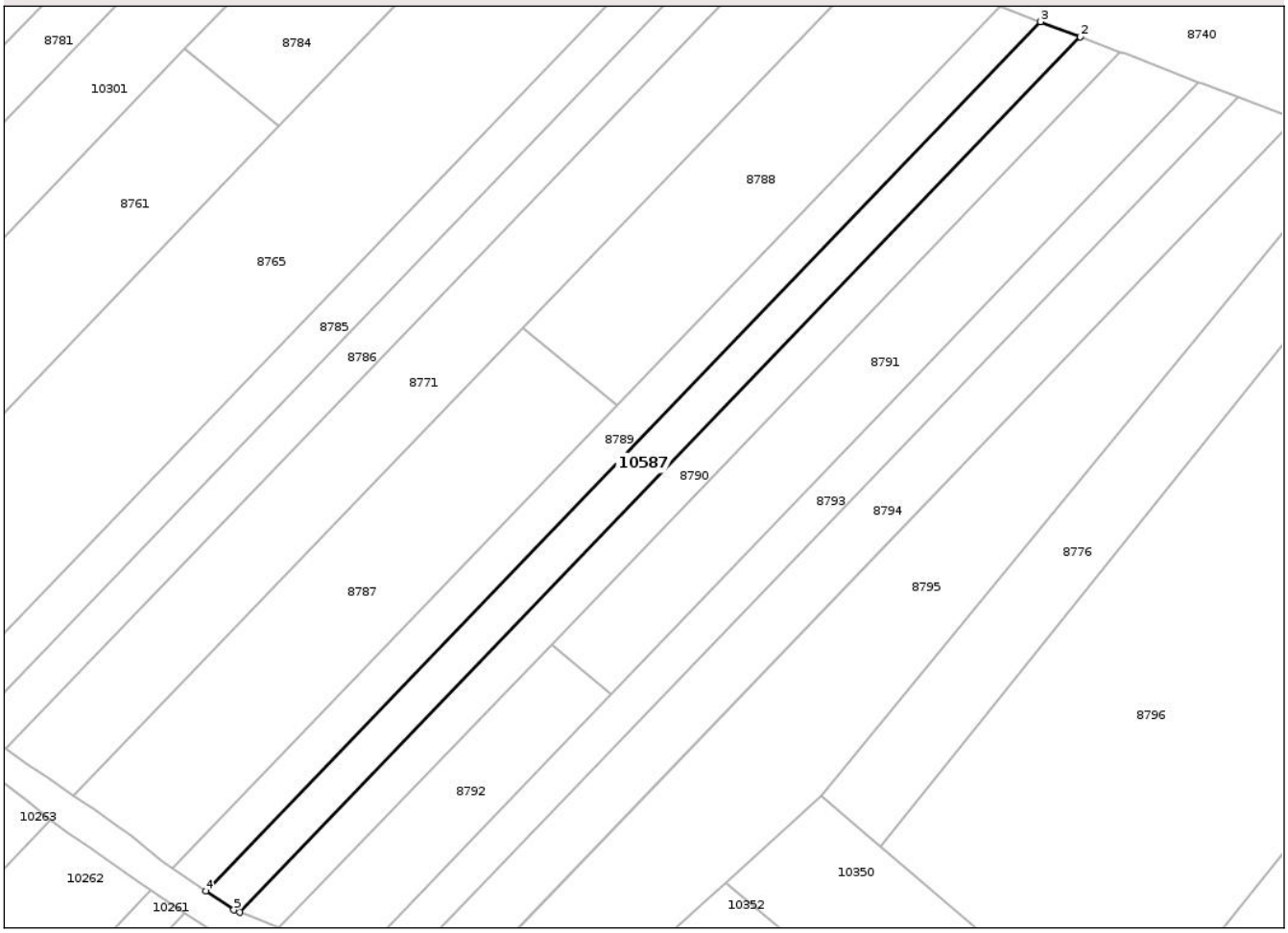

Date referitoare la teren

Crt	Categorie folosință	Intra vilan	Suprafaţa (mp)	Tarla	Parcelă	Nr. topo	Observaţii / Referinţe
1	faneata	NU	1.324	61	774/19	-	

Lungime Segmente
1) Valorile lungimilor segmentelor sunt obţinute din proiecţie în plan.

Punct început	X / Y	Punct sfârşit	X / Y	Lungime segment (** (m)
1	596.445,599 634.883,809	2	596.585,804 635.029,806	202.416
2	596.585,804 635.029,806	3	596.579,148 635.032,348	7.125
3	596.579,148 635.032,348	4	596.439,927 634.887,375	200.996
4	596.439,927 634.887,375	5	596.444,625 634.884,201	5.669
5	596.444,625 634.884,201	1	596.445,599 634.883,809	1.05

Document care conține date cu caracter personal, protejat de prevederile Regulamentului (UE) nr. 679/2016 și Legii 190/2018

** Lungimile segmentelor sunt determinate în planul de proiecţie Stereo 70 şi sunt rotunjite la 1 milimetru.
*** Distanţa dintre puncte este formată din segmente cumulate ce sunt mai mici decât valoarea 1 milimetru.

Document care conține date cu caracter personal, protejat de prevederile Regulamentului (UE) nr. 679/2016 și Legii 190/2018

DATE DESPRE IMOBILUL NR. 10697

Oficiul de Cadastru şi Publicitate Imobiliară NEAMT
Biroul de Cadastru şi Publicitate Imobiliară Targu-Neamt

A. Partea I. Descrierea imobilului

TEREN Extravilan

Adresa: Jud. Neamt

Nr. Crt	Nr cadastral Nr. topografic	Suprafaţa* (mp)	Observaţii / Referinţe
A1		Din acte: 900 Masurata: 815	Sector cadastral:109 Teren neimprejmuit; PARTE DIN DECIZIA CIVILA NR.825RC.DIFERENȚA DE SUPRAFAȚĂ SE REGĂSEȘTE LA ID 10698 (S106)

B. Partea II. Proprietari şi acte

Inscrieri privitoare la dreptul de proprietate şi alte drepturi reale		Referinţe
/		
Hotarare Judecatoreasca nr. DECIZIA CIVILĂ NR.825RC, din 05/10/2006 emis de TRIBUNALUL NEAMȚ (SC NR. 1432/19.09.2005);		
B1	Intabulare, drept de PROPRIETATE, dobandit prin Hotarare Judecatoreasca, cota actuala 1/1	A1
	1) **BÂRLIBA ELENA**, LIPSĂ CNP	

C. Partea III. SARCINI .

Inscrieri privind dezmembramintele dreptului de proprietate, drepturi reale de garanţie şi sarcini	Referinţe
NU SUNT	

Anexa Nr. 1 La Partea I

Teren

Nr cadastral	Suprafaţa (mp)*	Observaţii / Referinţe
	Din acte: 900 Masurata: 815	PARTE DIN DECIZIA CIVILA NR.825RC.DIFERENȚA DE SUPRAFAȚĂ SE REGĂSEȘTE LA ID 10698 (S106)

* Suprafaţa este determinată in planul de proiecţie Stereo 70.

DETALII LINIARE IMOBIL

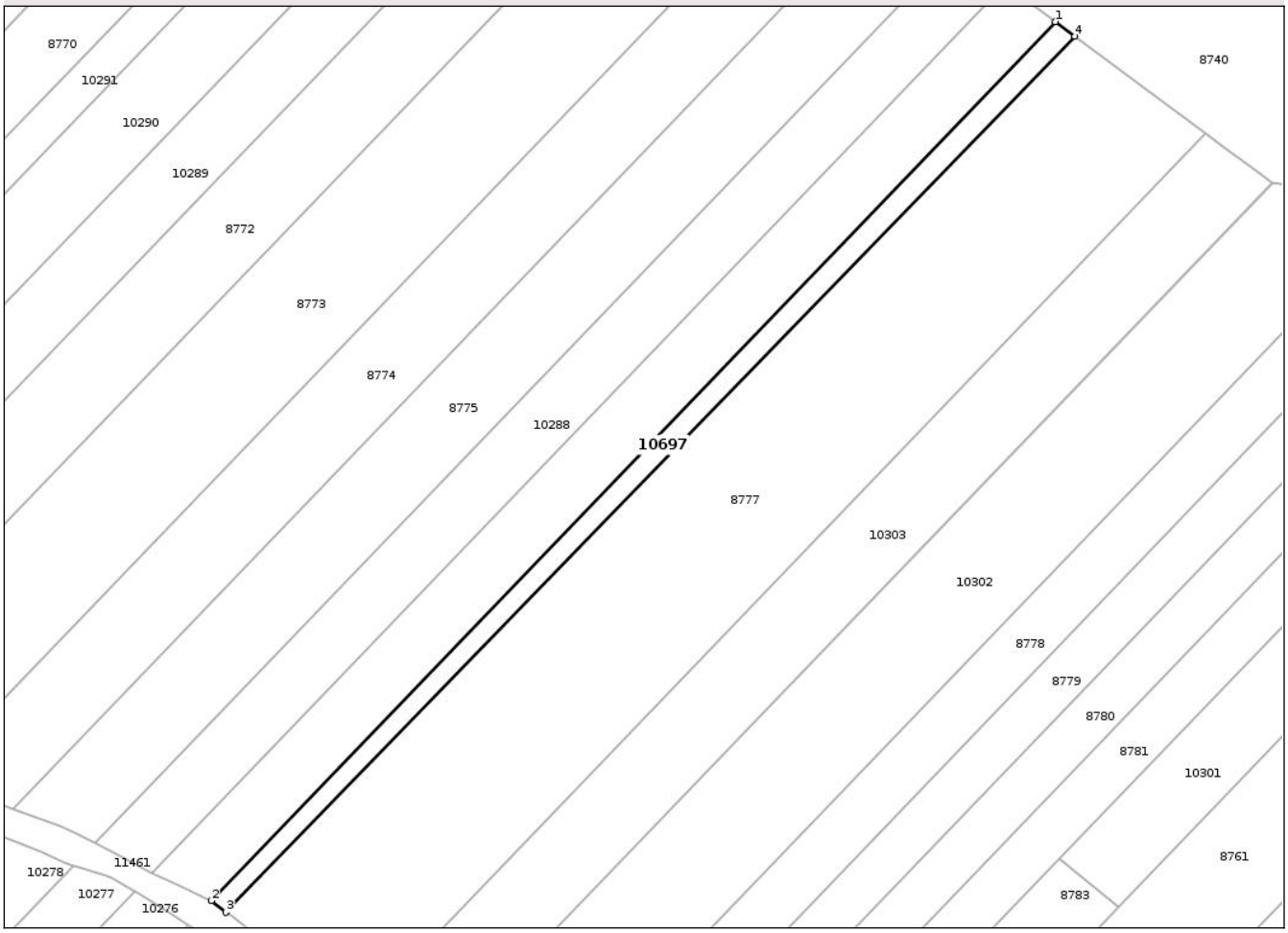

Date referitoare la teren

Crt	Categorie folosinţă	Intra vilan	Suprafaţa (mp)	Tarla	Parcelă	Nr. topo	Observaţii / Referinţe
1	pasune	NU	815	61	774/37	-	

Lungime Segmente
1) Valorile lungimilor segmentelor sunt obţinute din proiecţie în plan.

Punct început	X / Y	Punct sfârşit	X / Y	Lungime segment (** (m)
1	596.394,585 635.151,716	2	596.245,846 634.996,831	214.738
2	596.245,846 634.996,831	3	596.248,428 634.994,797	3.287
3	596.248,428 634.994,797	4	596.398,083 635.149,124	214.973
4	596.398,083 635.149,124	1	596.394,585 635.151,716	4.353

Document care conține date cu caracter personal, protejat de prevederile Regulamentului (UE) nr. 679/2016 și Legii 190/2018

** Lungimile segmentelor sunt determinate în planul de proiecţie Stereo 70 şi sunt rotunjite la 1 milimetru.
*** Distanţa dintre puncte este formată din segmente cumulate ce sunt mai mici decât valoarea 1 milimetru.

Document care conține date cu caracter personal, protejat de prevederile Regulamentului (UE) nr. 679/2016 și Legii 190/2018

DATE DESPRE IMOBILUL NR. 10742

Oficiul de Cadastru şi Publicitate Imobiliară NEAMT
Biroul de Cadastru şi Publicitate Imobiliară Targu-Neamt

A. Partea I. Descrierea imobilului

TEREN Extravilan

Adresa: Jud. Neamt

Nr. Crt	Nr cadastral Nr. topografic	Suprafaţa* (mp)	Observaţii / Referinţe
A1		1.500	Sector cadastral:109 Teren neimprejmuit;

B. Partea II. Proprietari şi acte

Inscrieri privitoare la dreptul de proprietate şi alte drepturi reale		Referinţe
/		
Act Notarial nr. APV NR.1322, din 15/08/1997 emis de NP TEODORESCU HARALAMBIE;		
B1	Intabulare, drept de PROPRIETATE, dobandit prin Iesire Din Indiviziune, cota actuala 1/1	A1
	1) **UNGUREANU N ION**, LIPSĂ CNP	

C. Partea III. SARCINI .

Inscrieri privind dezmembramintele dreptului de proprietate, drepturi reale de garanţie şi sarcini	Referinţe
NU SUNT	

Document care conține date cu caracter personal, protejat de prevederile Regulamentului (UE) nr. 679/2016 și Legii 190/2018

Anexa Nr. 1 La Partea I

Teren

Nr cadastral	Suprafaţa (mp)*	Observaţii / Referinţe
	1.500	

* Suprafaţa este determinată in planul de proiecţie Stereo 70.

DETALII LINIARE IMOBIL

Date referitoare la teren

Crt	Categorie folosință	Intra vilan	Suprafaţa (mp)	Tarla	Parcelă	Nr. topo	Observaţii / Referinţe
1	arabil	NU	42	60	754/94	-	
2	drum	NU	23	60	751/94	-	ÎN TP PARCELA 754/94.DE 751
3	arabil	NU	1.435	60	754/94	-	

Lungime Segmente
1) Valorile lungimilor segmentelor sunt obţinute din proiecţie în plan.

Punct început	X / Y	Punct sfârşit	X / Y	Lungime segment (** (m)
1	596.273,041 636.183,666	2	596.302,037 636.425,508	243.574
2	596.302,037 636.425,508	3	596.300,864 636.425,208	1.211
3	596.300,864 636.425,208	4	596.294,409 636.424,574	6.486
4	596.294,409 636.424,574	5	596.268,233 636.184,812	241.187

Document care conține date cu caracter personal, protejat de prevederile Regulamentului (UE) nr. 679/2016 și Legii 190/2018

Punct început	X / Y	Punct sfârşit	X / Y	Lungime segment (** (m)
5	596.268,233 636.184,812	6	596.268,593 636.184,726	0.37
6	596.268,593 636.184,726	7	596.271,545 636.184,022	3.035
7	596.271,545 636.184,022	1	596.273,041 636.183,666	1.538

** Lungimile segmentelor sunt determinate în planul de proiecţie Stereo 70 şi sunt rotunjite la 1 milimetru.
*** Distanţa dintre puncte este formată din segmente cumulate ce sunt mai mici decât valoarea 1 milimetru.

Document care conține date cu caracter personal, protejat de prevederile Regulamentului (UE) nr. 679/2016 și Legii 190/2018