

**DATE DESPRE IMOBILUL NR. 9965**

Oficiul de Cadastru și Publicitate Imobiliară PRAHOVA  
 Biroul de Cadastru și Publicitate Imobiliară Ploiești

**A. Partea I. Descrierea imobilului**

TEREN Extravilan

Adresa: Jud. Prahova

Nr. Crt	Nr cadastral Nr. topografic	Suprafața* (mp)	Observații / Referințe
A1		Din acte: 3.600 Masurata: 981	Sector cadastral:34 Teren neimprejmuit;

**B. Partea II. Proprietari și acte**

Inscrieri privitoare la dreptul de proprietate și alte drepturi reale		Referințe
/		
Act Administrativ nr. 59376, din 10/09/1996 emis de CJSDPAT PRAHOVA;		
B1	Intabulare, drept de PROPRIETATE, dobandit prin Reconstituire, cota actuala 1/1, cota initiala 1/1 1) BUCUR AURELIAN 2) MINOIU IOANA 3) BUCUR GHEORGHE 4) BUCUR ION 5) BUCUR CONSTANTIN	A1

**C. Partea III. SARCINI .**

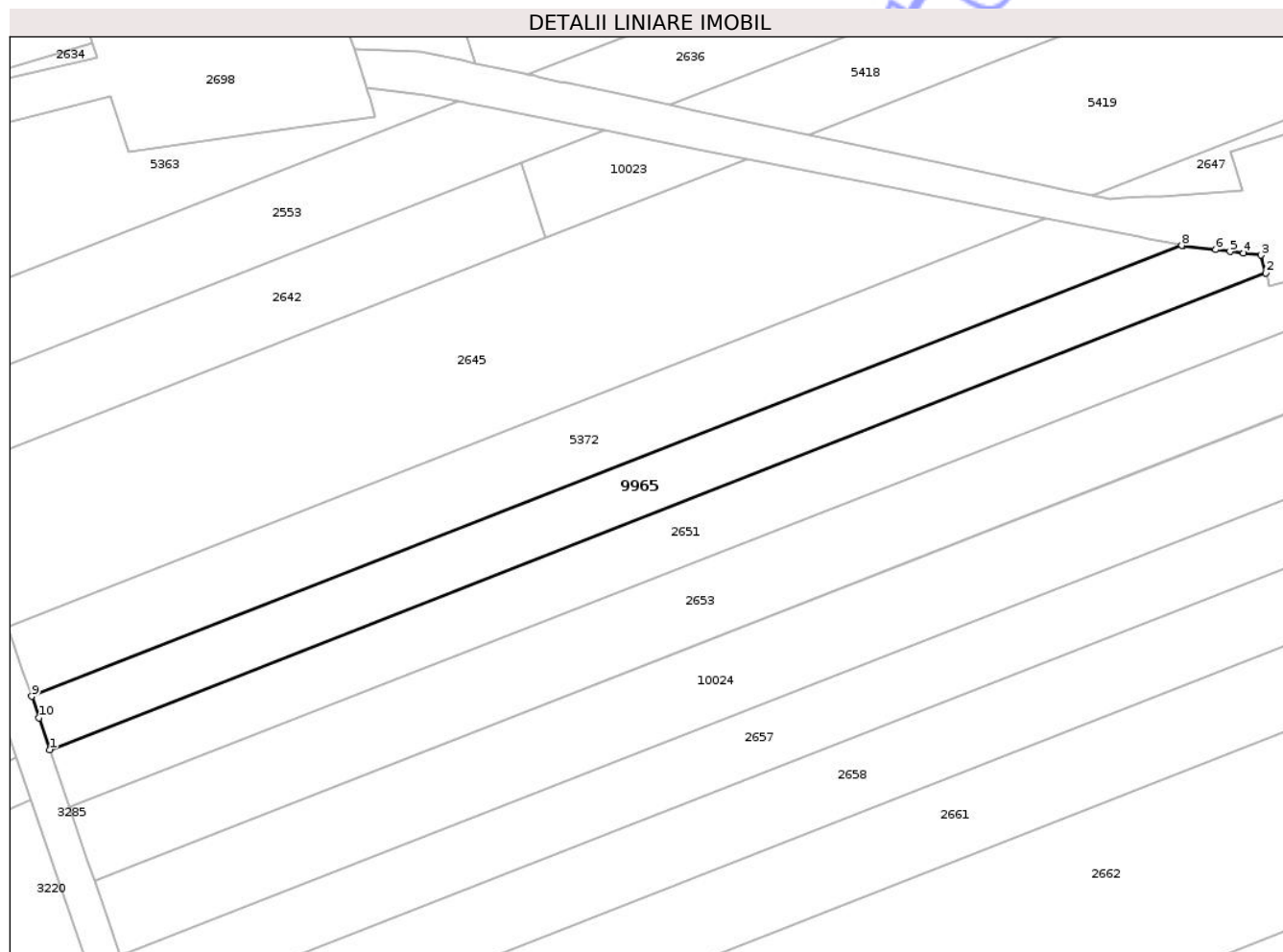
Inscrieri privind dezmembramintele dreptului de proprietate, drepturi reale de garanție și sarcini	Referințe
NU SUNT	

## Anexa Nr. 1 La Partea I

## Teren

Nr cadastral	Suprafața (mp)*	Observații / Referințe
	Din acte: 3.600 Masurata: 981	

\* Suprafața este determinată în planul de proiecție Stereo 70.



## Date referitoare la teren

Crt	Categorie folosință	Intra vilan	Suprafața (mp)	Tarla	Parcelă	Nr. topo	Observații / Referințe
1	arabil	NU	981	44	234/25	-	Diferenta de suprafata de 2486,31 mp se afla la ID-ul 2649

## Lungime Segmente

1) Valorile lungimilor segmentelor sunt obținute din proiecție în plan.

Punct început	X / Y	Punct sfârșit	X / Y	Lungime segment (** (m)
1	568.434,032 384.163,116	2	568.575,818 384.218,699	152.292
2	568.575,818 384.218,699	3	568.575,221 384.220,771	2.156
3	568.575,221 384.220,771	4	568.573,234 384.221,012	2.002
4	568.573,234 384.221,012	5	568.571,657 384.221,203	1.589
5	568.571,657 384.221,203	6	568.569,992 384.221,404	1.677

Punct început	X / Y	Punct sfârșit	X / Y	Lungime segment (** (m)
6	568.569,992 384.221,404	7	568.566,199 384.221,864	3.821
7	568.566,199 384.221,864	8	568.566,017 384.221,9	0.186
8	568.566,017 384.221,9	9	568.431,906 384.169,327	144.047
9	568.431,906 384.169,327	10	568.432,766 384.166,815	2.655
10	568.432,766 384.166,815	1	568.434,032 384.163,116	3.91

\*\* Lungimile segmentelor sunt determinate în planul de proiecție Stereo 70 și sunt rotunjite la 1 milimetru.

\*\*\* Distanța dintre puncte este formată din segmente cumulate ce sunt mai mici decât valoarea 1 milimetru.

Neutilizabil în Circuitul Civil



**DATE DESPRE IMOBILUL NR. 9966**

Oficiul de Cadastru și Publicitate Imobiliară PRAHOVA  
 Biroul de Cadastru și Publicitate Imobiliară Ploiești

**A. Partea I. Descrierea imobilului**

TEREN Extravilan

Adresa: Jud. Prahova

Nr. Crt	Nr cadastral Nr. topografic	Suprafața* (mp)	Observații / Referințe
A1		Din acte: 5.000 Masurata: 139	Sector cadastral:61 Teren neimprejmuit;

**B. Partea II. Proprietari și acte**

Inscrieri privitoare la dreptul de proprietate și alte drepturi reale		Referințe
/		
Act Administrativ nr. 27396, din 29/04/1996 emis de CJSDPAT PRAHOVA;		
B1	Intabulare, drept de PROPRIETATE, dobandit prin Constituire, cota actuala 1/1, cota initiala 1/1 1) UNGUREANU T. NICOLAE	A1

**C. Partea III. SARCINI .**

Inscrieri privind dezmembramintele dreptului de proprietate, drepturi reale de garanție și sarcini	Referințe
NU SUNT	

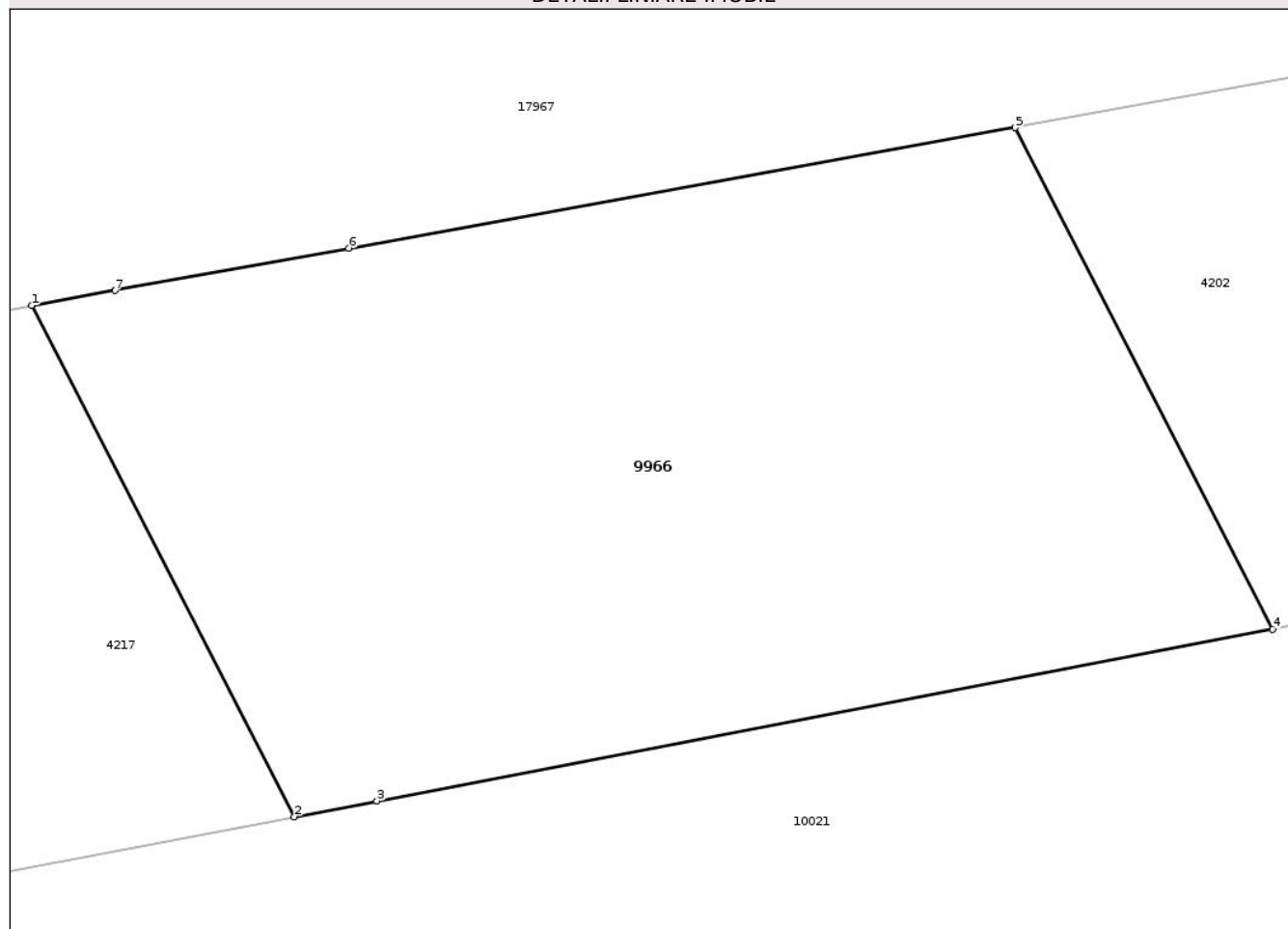
## Anexa Nr. 1 La Partea I

## Teren

Nr cadastral	Suprafața (mp)*	Observații / Referințe
	Din acte: 5.000 Masurata: 139	

\* Suprafața este determinată în planul de proiecție Stereo 70.

## DETALII LINIARE IMOBIL



## Date referitoare la teren

Crt	Categorie folosință	Intra vilan	Suprafața (mp)	Tarla	Parcelă	Nr. topo	Observații / Referințe
1	arabil	NU	139	86	450/54/1	-	In act P450/76. Diferenta de suprafata de 4861 mp se afla la ID-ul 4326

## Lungime Segmente

1) Valorile lungimilor segmentelor sunt obținute din proiecție în plan.

Punct început	X / Y	Punct sfârșit	X / Y	Lungime segment (** (m)
1	569.893,165 381.508,669	2	569.897,358 381.500,502	9.18
2	569.897,358 381.500,502	3	569.898,677 381.500,755	1.343
3	569.898,677 381.500,755	4	569.912,985 381.503,498	14.569
4	569.912,985 381.503,498	5	569.908,872 381.511,509	9.005
5	569.908,872 381.511,509	6	569.898,228 381.509,585	10.816

Punct început	X / Y	Punct sfârșit	X / Y	Lungime segment (** (m)
6	569.898,228 381.509,585	7	569.894,491 381.508,909	3.798
7	569.894,491 381.508,909	1	569.893,165 381.508,669	1.348

\*\* Lungimile segmentelor sunt determinate în planul de proiecție Stereo 70 și sunt rotunjite la 1 milimetru.

\*\*\* Distanța dintre puncte este formată din segmente cumulate ce sunt mai mici decât valoarea 1 milimetru.

Neutilizabil în Circuitul Civil



**DATE DESPRE IMOBILUL NR. 9968**

Oficiul de Cadastru și Publicitate Imobiliară PRAHOVA  
Biroul de Cadastru și Publicitate Imobiliară Ploiești

**A. Partea I. Descrierea imobilului**

TEREN Extravilan

Adresa: Jud. Prahova

Nr. Crt	Nr cadastral Nr. topografic	Suprafața* (mp)	Observații / Referințe
A1		1	Sector cadastral:50 Teren neimprejmuit;

**Construcții**

Crt	Nr cadastral Nr. topografic	Adresa	Observații / Referințe
A1.1		Jud. Prahova	Nr. niveluri:1; S. construita la sol:1 mp; Stalp electric

**B. Partea II. Proprietari și acte**

Inscrieri privitoare la dreptul de proprietate și alte drepturi reale		Referințe
/		
Act Normativ nr. 123, din 10/07/2012 emis de PARLAMENTUL ROMÂNIEI (CONTRACT NR.9/ 07.10.2005, ACT ADIȚIONAL NR. 4/02.03.2017);		
B1	Intabulare, drept de PROPRIETATE, dobandit prin Lege, cota actuala 1/1, cota initiala 1/1 1) STATUL ROMÂN (DOMENIU PUBLIC), CIF:999999999999	A1, A1.1
Act Normativ nr. 980, din 16/12/2015 emis de GUVERNUL ROMÂNIEI;		
B2	Intabulare, drept de ADMINISTRARE, dobandit prin Lege, cota actuala 1/1, cota initiala 1/1 1) MINISTERUL ENERGIEI, CIF:33933936	A1, A1.1
Act Administrativ nr. 9, din 07/10/2005 emis de MINISTERUL ECONOMIEI ȘI COMERȚULUI (ACT ADIȚIONAL NR.1/10.06.2008, ACT ADIȚIONAL NR.2/18.06.2015, ACT ADIȚIONAL NR.3/10.02.2016, ACT ADIȚIONAL NR. 4/02.03.2017, ACT ADIȚIONAL NR.5/22.10.2020, ACT ADIȚIONAL NR.6/30.10.2020);		
B3	Intabulare, drept de CONCESIUNE, dobandit prin Lege, cota actuala 1/1, cota initiala 1/1 1) DISTRIBUTIE ENERGIE ELECTRICA ROMANIA SA, CIF:14476722	A1, A1.1

**C. Partea III. SARCINI .**

Inscrieri privind dezmembramintele dreptului de proprietate, drepturi reale de garanție și sarcini	Referințe
NU SUNT	

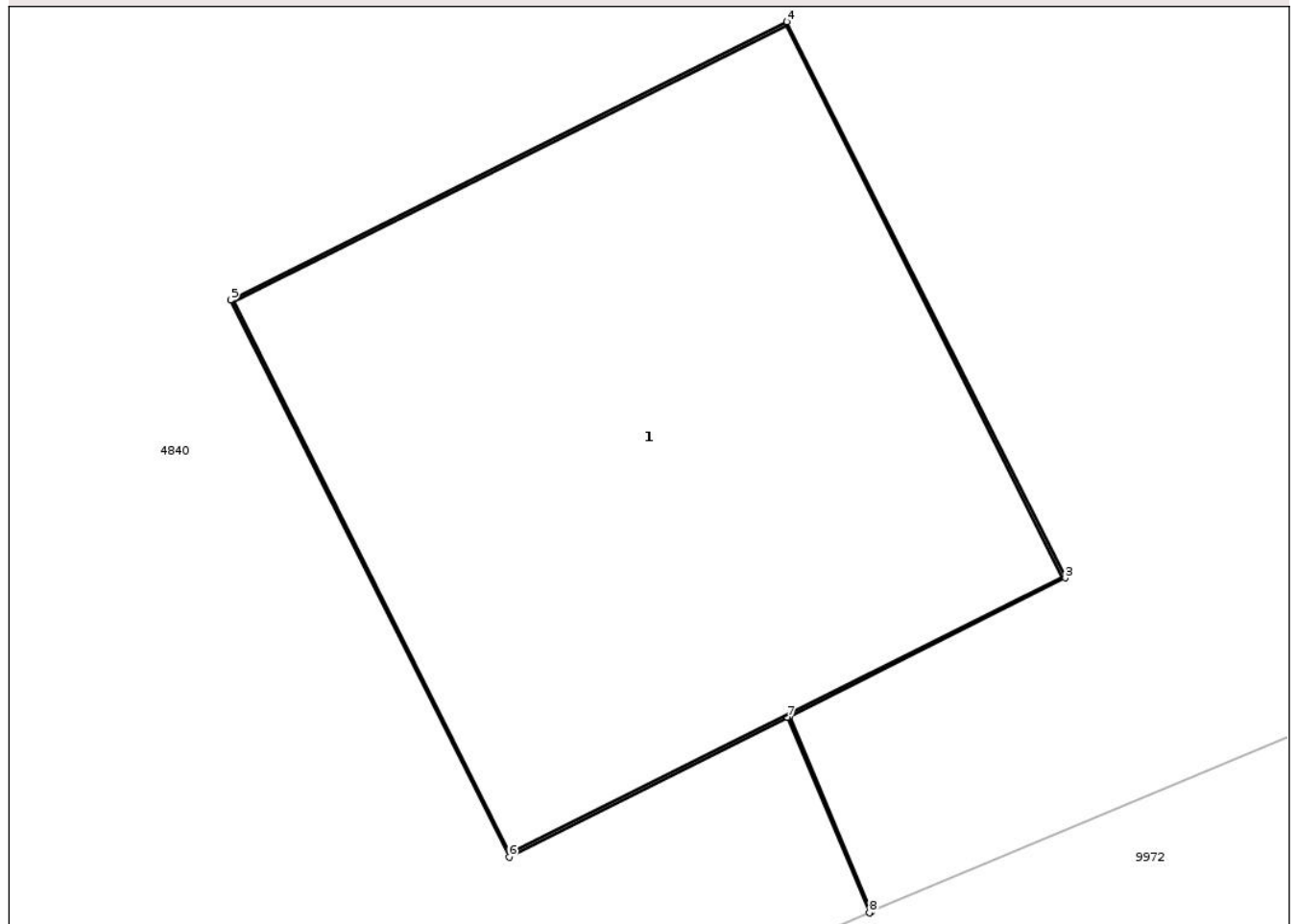
## Anexa Nr. 1 La Partea I

## Teren

Nr cadastral	Suprafața (mp)*	Observații / Referințe
	1	

\* Suprafața este determinată în planul de proiecție Stereo 70.

## DETALII LINIARE IMOBIL



## Date referitoare la teren

Crt	Categorie folosință	Intra vilan	Suprafața (mp)	Tarla	Parcelă	Nr. topo	Observații / Referințe
1	curți constructii	NU	1	73	388/1/1	-	

## Date referitoare la construcții

Crt	Număr	Destinație construcție	Supraf. (mp)	Situație juridică	Observații / Referințe
A1.1		construcții industriale și edilitare	1	Cu acte	Nr. niveluri:1; S. construita la sol:1 mp; Stalp electric

## Lungime Segmente

1) Valorile lungimilor segmentelor sunt obținute din proiecție în plan.

Punct început	X / Y	Punct sfârșit	X / Y	Lungime segment (** (m))
1	573.287,069 382.725,907	2	573.286,911 382.726,284	0.409
2	573.286,911 382.726,284	3	573.287,443 382.726,551	0.595
3	573.287,443 382.726,551	4	573.286,906 382.727,624	1.2

Punct început	X / Y	Punct sfârșit	X / Y	Lungime segment (** (m)
4	573.286,906 382.727,624	5	573.285,833 382.727,087	1.2
5	573.285,833 382.727,087	6	573.286,37 382.726,013	1.201
6	573.286,37 382.726,013	7	573.286,907 382.726,282	0.601
7	573.286,907 382.726,282	8	573.287,065 382.725,905	0.409
8	573.287,065 382.725,905	1	573.287,069 382.725,907	0.004

\*\* Lungimile segmentelor sunt determinate în planul de proiecție Stereo 70 și sunt rotunjite la 1 milimetru.

\*\*\* Distanța dintre puncte este formată din segmente cumulate ce sunt mai mici decât valoarea 1 milimetru.

Neutilizabil în Circuitul Civil



**DATE DESPRE IMOBILUL NR. 9969**

Oficiul de Cadastru și Publicitate Imobiliară PRAHOVA  
Biroul de Cadastru și Publicitate Imobiliară Ploiești

**A. Partea I. Descrierea imobilului**

TEREN Extravilan

Adresa: Jud. Prahova

Nr. Crt	Nr cadastral Nr. topografic	Suprafața* (mp)	Observații / Referințe
A1		1	Sector cadastral:50 Teren neimprejmuit;

**Construcții**

Crt	Nr cadastral Nr. topografic	Adresa	Observații / Referințe
A1.1		Jud. Prahova	Nr. niveluri:1; S. construita la sol:1 mp; Stalp electric

**B. Partea II. Proprietari și acte**

Inscrieri privitoare la dreptul de proprietate și alte drepturi reale		Referințe
/		
Act Normativ nr. 123, din 10/07/2012 emis de PARLAMENTUL ROMÂNIEI (CONTRACT NR.9/ 07.10.2005, ACT ADIȚIONAL NR. 4/02.03.2017);		
B1	Intabulare, drept de PROPRIETATE, dobândit prin Lege, cota actuala 1/1, cota initiala 1/1 1) STATUL ROMÂN (DOMENIU PUBLIC), CIF:999999999999	A1, A1.1
Act Normativ nr. 980, din 16/12/2015 emis de GUVERNUL ROMÂNIEI;		
B2	Intabulare, drept de ADMINISTRARE, dobândit prin Lege, cota actuala 1/1, cota initiala 1/1 1) MINISTERUL ENERGIEI, CIF:33933936	A1, A1.1
Act Administrativ nr. 9, din 07/10/2005 emis de MINISTERUL ECONOMIEI ȘI COMERȚULUI (ACT ADIȚIONAL NR.1/10.06.2008, ACT ADIȚIONAL NR.2/18.06.2015, ACT ADIȚIONAL NR.3/10.02.2016, ACT ADIȚIONAL NR. 4/02.03.2017, ACT ADIȚIONAL NR.5/22.10.2020, ACT ADIȚIONAL NR.6/30.10.2020);		
B3	Intabulare, drept de CONCESIUNE, dobândit prin Lege, cota actuala 1/1, cota initiala 1/1 1) DISTRIBUTIE ENERGIE ELECTRICA ROMANIA SA, CIF:14476722	A1, A1.1

**C. Partea III. SARCINI .**

Inscrieri privind dezmembramintele dreptului de proprietate, drepturi reale de garanție și sarcini	Referințe
NU SUNT	

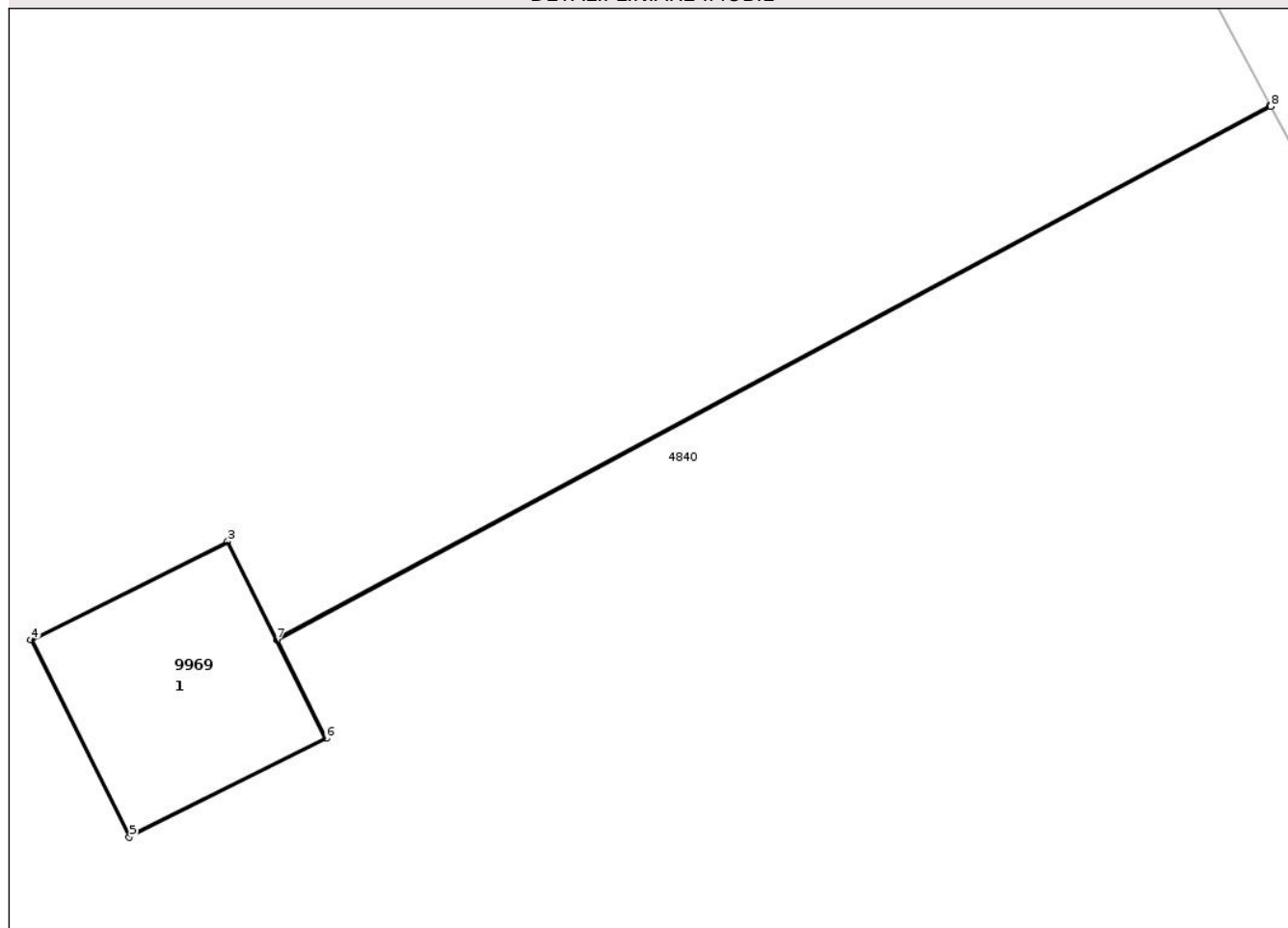
## Anexa Nr. 1 La Partea I

## Teren

Nr cadastral	Suprafața (mp)*	Observații / Referințe
	1	

\* Suprafața este determinată în planul de proiecție Stereo 70.

## DETALII LINIARE IMOBIL



## Date referitoare la teren

Crt	Categorie folosință	Intra vilan	Suprafața (mp)	Tarla	Parcelă	Nr. topo	Observații / Referințe
1	curți constructii	NU	1	73	388/1/2	-	

## Date referitoare la construcții

Crt	Număr	Destinație construcție	Supraf. (mp)	Situație juridică	Observații / Referințe
A1.1		construcții industriale și edilitare	1	Cu acte	Nr. niveluri:1; S. construita la sol:1 mp; Stalp electric

## Lungime Segmente

1) Valorile lungimilor segmentelor sunt obținute din proiecție în plan.

Punct început	X / Y	Punct sfârșit	X / Y	Lungime segment (** (m)
1	573.275,497 382.764,234	2	573.270,079 382.761,327	6.149
2	573.270,079 382.761,327	3	573.269,813 382.761,859	0.595
3	573.269,813 382.761,859	4	573.268,74 382.761,322	1.2

Punct început	X / Y	Punct sfârșit	X / Y	Lungime segment (** (m)
4	573.268,74 382.761,322	5	573.269,277 382.760,248	1.201
5	573.269,277 382.760,248	6	573.270,35 382.760,786	1.2
6	573.270,35 382.760,786	7	573.270,082 382.761,322	0.599
7	573.270,082 382.761,322	8	573.275,499 382.764,229	6.148
8	573.275,499 382.764,229	1	573.275,497 382.764,234	0.005

\*\* Lungimile segmentelor sunt determinate în planul de proiecție Stereo 70 și sunt rotunjite la 1 milimetru.

\*\*\* Distanța dintre puncte este formată din segmente cumulate ce sunt mai mici decât valoarea 1 milimetru.

Neutilizabil în Circuitul Civil



**DATE DESPRE IMOBILUL NR. 9970**

Oficiul de Cadastru și Publicitate Imobiliară PRAHOVA  
Biroul de Cadastru și Publicitate Imobiliară Ploiești

**A. Partea I. Descrierea imobilului**

TEREN Extravilan

Adresa: Jud. Prahova

Nr. Crt	Nr cadastral Nr. topografic	Suprafața* (mp)	Observații / Referințe
A1		1	Sector cadastral:50 Teren neimprejmuit;

**Construcții**

Crt	Nr cadastral Nr. topografic	Adresa	Observații / Referințe
A1.1		Jud. Prahova	Nr. niveluri:1; S. construita la sol:1 mp; Stalp electric

**B. Partea II. Proprietari și acte**

Inscrieri privitoare la dreptul de proprietate și alte drepturi reale		Referințe
/		
Act Normativ nr. 123, din 10/07/2012 emis de PARLAMENTUL ROMÂNIEI (CONTRACT NR.9/ 07.10.2005, ACT ADIȚIONAL NR. 4/02.03.2017);		
B1	Intabulare, drept de PROPRIETATE, dobandit prin Lege, cota actuala 1/1, cota initiala 1/1 1) STATUL ROMÂN (DOMENIU PUBLIC), CIF:999999999999	A1, A1.1
Act Normativ nr. 980, din 16/12/2015 emis de GUVERNUL ROMÂNIEI;		
B2	Intabulare, drept de ADMINISTRARE, dobandit prin Lege, cota actuala 1/1, cota initiala 1/1 1) MINISTERUL ENERGIEI, CIF:33933936	A1, A1.1
Act Administrativ nr. 9, din 07/10/2005 emis de MINISTERUL ECONOMIEI ȘI COMERȚULUI (ACT ADIȚIONAL NR.1/10.06.2008, ACT ADIȚIONAL NR.2/18.06.2015, ACT ADIȚIONAL NR.3/10.02.2016, ACT ADIȚIONAL NR. 4/02.03.2017, ACT ADIȚIONAL NR.5/22.10.2020, ACT ADIȚIONAL NR.6/30.10.2020);		
B3	Intabulare, drept de CONCESIUNE, dobandit prin Lege, cota actuala 1/1, cota initiala 1/1 1) DISTRIBUTIE ENERGIE ELECTRICA ROMANIA SA, CIF:14476722	A1, A1.1

**C. Partea III. SARCINI .**

Inscrieri privind dezmembramintele dreptului de proprietate, drepturi reale de garanție și sarcini	Referințe
NU SUNT	

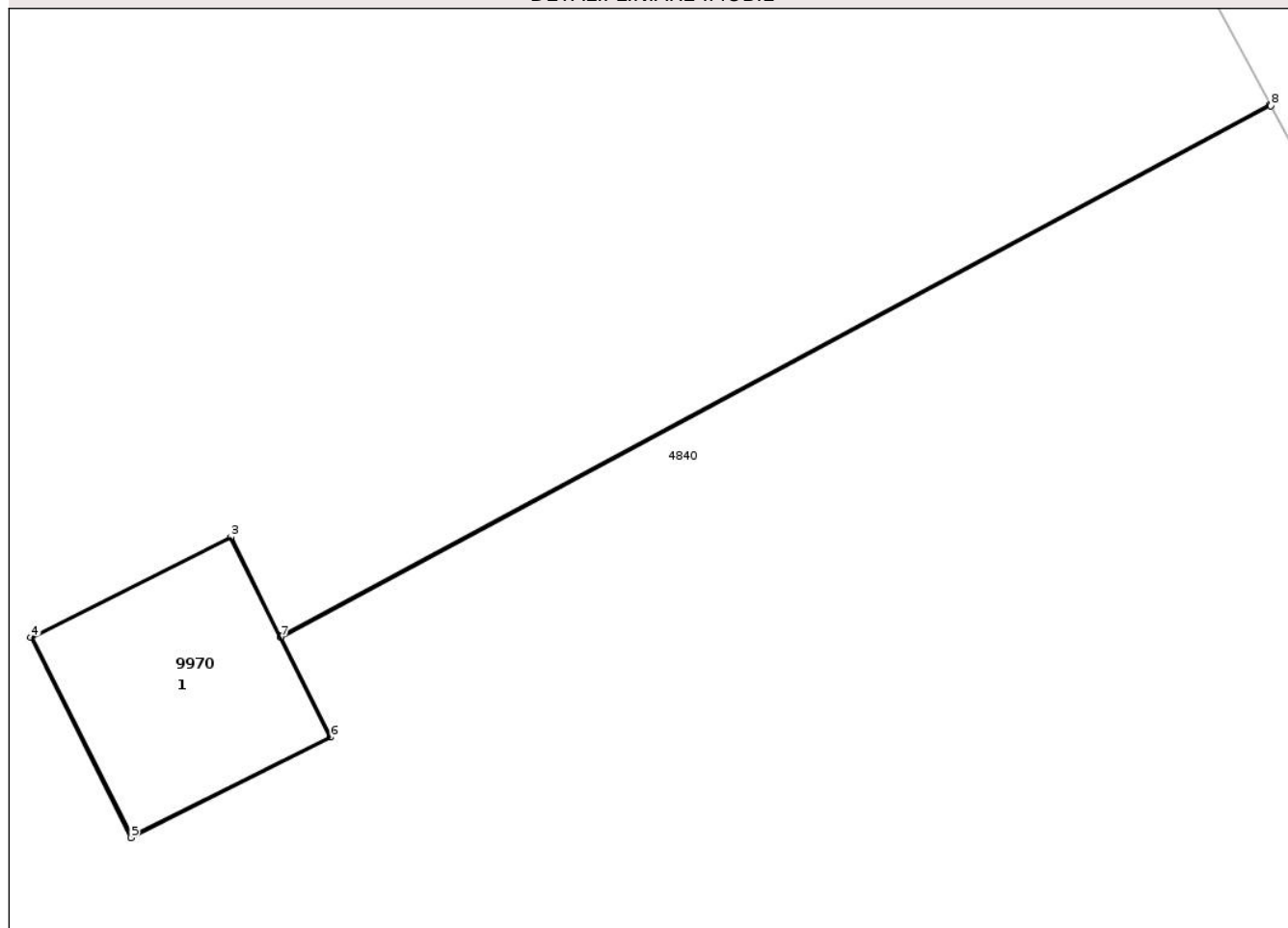
## Anexa Nr. 1 La Partea I

## Teren

Nr cadastral	Suprafața (mp)*	Observații / Referințe
	1	

\* Suprafața este determinată în planul de proiecție Stereo 70.

## DETALII LINIARE IMOBIL



## Date referitoare la teren

Crt	Categorie folosință	Intra vilan	Suprafața (mp)	Tarla	Parcelă	Nr. topo	Observații / Referințe
1	curți constructii	NU	1	73	388/1/3	-	

## Date referitoare la construcții

Crt	Număr	Destinație construcție	Supraf. (mp)	Situație juridică	Observații / Referințe
A1.1		construcții industriale și edilitare	1	Cu acte	Nr. niveluri:1; S. construita la sol:1 mp; Stalp electric

## Lungime Segmente

1) Valorile lungimilor segmentelor sunt obținute din proiecție în plan.

Punct început	X / Y	Punct sfârșit	X / Y	Lungime segment (** (m)
1	573.257,712 382.797,376	2	573.252,402 382.794,526	6.026
2	573.252,402 382.794,526	3	573.252,136 382.795,058	0.595
3	573.252,136 382.795,058	4	573.251,063 382.794,521	1.2

Punct început	X / Y	Punct sfârșit	X / Y	Lungime segment (** (m)
4	573.251,063 382.794,521	5	573.251,6 382.793,447	1.201
5	573.251,6 382.793,447	6	573.252,673 382.793,985	1.2
6	573.252,673 382.793,985	7	573.252,405 382.794,522	0.6
7	573.252,405 382.794,522	8	573.257,715 382.797,371	6.026
8	573.257,715 382.797,371	1	573.257,712 382.797,376	0.006

\*\* Lungimile segmentelor sunt determinate în planul de proiecție Stereo 70 și sunt rotunjite la 1 milimetru.

\*\*\* Distanța dintre puncte este formată din segmente cumulate ce sunt mai mici decât valoarea 1 milimetru.

Neutilizabil în Circuitul Civil



**DATE DESPRE IMOBILUL NR. 9971**

Oficiul de Cadastru și Publicitate Imobiliară PRAHOVA  
Biroul de Cadastru și Publicitate Imobiliară Ploiești

**A. Partea I. Descrierea imobilului**

TEREN Extravilan

Adresa: Jud. Prahova

Nr. Crt	Nr cadastral Nr. topografic	Suprafața* (mp)	Observații / Referințe
A1		1	Sector cadastral:50 Teren neimprejmuit;

**Construcții**

Crt	Nr cadastral Nr. topografic	Adresa	Observații / Referințe
A1.1		Jud. Prahova	Nr. niveluri:1; S. construita la sol:1 mp; Stalp electric

**B. Partea II. Proprietari și acte**

Inscrieri privitoare la dreptul de proprietate și alte drepturi reale		Referințe
/		
Act Normativ nr. 123, din 10/07/2012 emis de PARLAMENTUL ROMÂNIEI (CONTRACT NR.9/ 07.10.2005, ACT ADIȚIONAL NR. 4/02.03.2017);		
B1	Intabulare, drept de PROPRIETATE, dobandit prin Lege, cota actuala 1/1, cota initiala 1/1 1) STATUL ROMÂN (DOMENIU PUBLIC), CIF:999999999999	A1, A1.1
Act Normativ nr. 980, din 16/12/2015 emis de GUVERNUL ROMÂNIEI;		
B2	Intabulare, drept de ADMINISTRARE, dobandit prin Lege, cota actuala 1/1, cota initiala 1/1 1) MINISTERUL ENERGIEI, CIF:33933936	A1, A1.1
Act Administrativ nr. 9, din 07/10/2005 emis de MINISTERUL ECONOMIEI ȘI COMERȚULUI (ACT ADIȚIONAL NR.1/10.06.2008, ACT ADIȚIONAL NR.2/18.06.2015, ACT ADIȚIONAL NR.3/10.02.2016, ACT ADIȚIONAL NR. 4/02.03.2017, ACT ADIȚIONAL NR.5/22.10.2020, ACT ADIȚIONAL NR.6/30.10.2020);		
B3	Intabulare, drept de CONCESIUNE, dobandit prin Lege, cota actuala 1/1, cota initiala 1/1 1) DISTRIBUTIE ENERGIE ELECTRICA ROMANIA SA, CIF:14476722	A1, A1.1

**C. Partea III. SARCINI .**

Inscrieri privind dezmembramintele dreptului de proprietate, drepturi reale de garanție și sarcini	Referințe
NU SUNT	

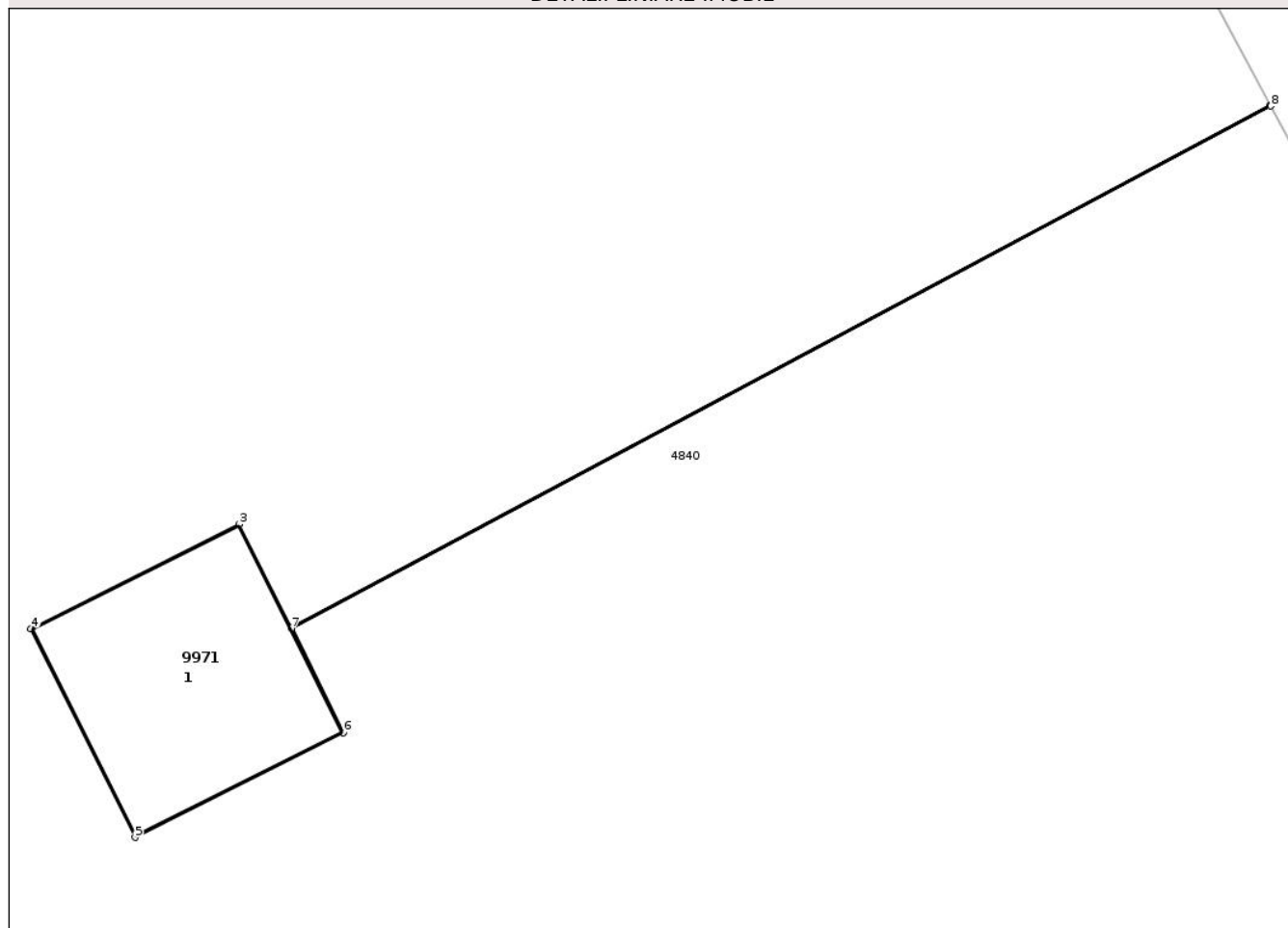
## Anexa Nr. 1 La Partea I

## Teren

Nr cadastral	Suprafața (mp)*	Observații / Referințe
	1	

\* Suprafața este determinată în planul de proiecție Stereo 70.

## DETALII LINIARE IMOBIL



## Date referitoare la teren

Crt	Categorie folosință	Intra vilan	Suprafața (mp)	Tarla	Parcelă	Nr. topo	Observații / Referințe
1	curți constructii	NU	1	73	388/1/4	-	

## Date referitoare la construcții

Crt	Număr	Destinație construcție	Supraf. (mp)	Situație juridică	Observații / Referințe
A1.1		construcții industriale și edilitare	1	Cu acte	Nr. niveluri:1; S. construita la sol:1 mp; Stalp electric

## Lungime Segmente

1) Valorile lungimilor segmentelor sunt obținute din proiecție în plan.

Punct început	X / Y	Punct sfârșit	X / Y	Lungime segment (** (m))
1	573.239,237 382.831,947	2	573.234,196 382.829,259	5.713
2	573.234,196 382.829,259	3	573.233,93 382.829,791	0.595
3	573.233,93 382.829,791	4	573.232,857 382.829,254	1.2

Punct început	X / Y	Punct sfârșit	X / Y	Lungime segment (** (m)
4	573.232,857 382.829,254	5	573.233,394 382.828,18	1.201
5	573.233,394 382.828,18	6	573.234,467 382.828,718	1.2
6	573.234,467 382.828,718	7	573.234,199 382.829,255	0.6
7	573.234,199 382.829,255	8	573.239,239 382.831,942	5.712
8	573.239,239 382.831,942	1	573.239,237 382.831,947	0.005

\*\* Lungimile segmentelor sunt determinate în planul de proiecție Stereo 70 și sunt rotunjite la 1 milimetru.

\*\*\* Distanța dintre puncte este formată din segmente cumulate ce sunt mai mici decât valoarea 1 milimetru.

Neutilizabil în Circuitul Civil



**DATE DESPRE IMOBILUL NR. 9972**

Oficiul de Cadastru și Publicitate Imobiliară PRAHOVA  
Biroul de Cadastru și Publicitate Imobiliară Ploiești

**A. Partea I. Descrierea imobilului**

TEREN Extravilan

Adresa: Jud. Prahova

Nr. Crt	Nr cadastral Nr. topografic	Suprafața* (mp)	Observații / Referințe
A1		945	Sector cadastral:50 Teren neimprejmuit;

**B. Partea II. Proprietari și acte**

Inscrieri privitoare la dreptul de proprietate și alte drepturi reale	Referințe
/	
Act Normativ nr. 7, din 13/03/1996 emis de PARLAMENTUL ROMÂNIEI (art.13 alin.14);	
B1	A1
Intabulare, drept de PROPRIETATE, dobandit prin Lege, cota actuala 1/1, cota initiala 1/1	
1) UAT ARICESTII RAHTIVANI, CIF:2842927	

**C. Partea III. SARCINI .**

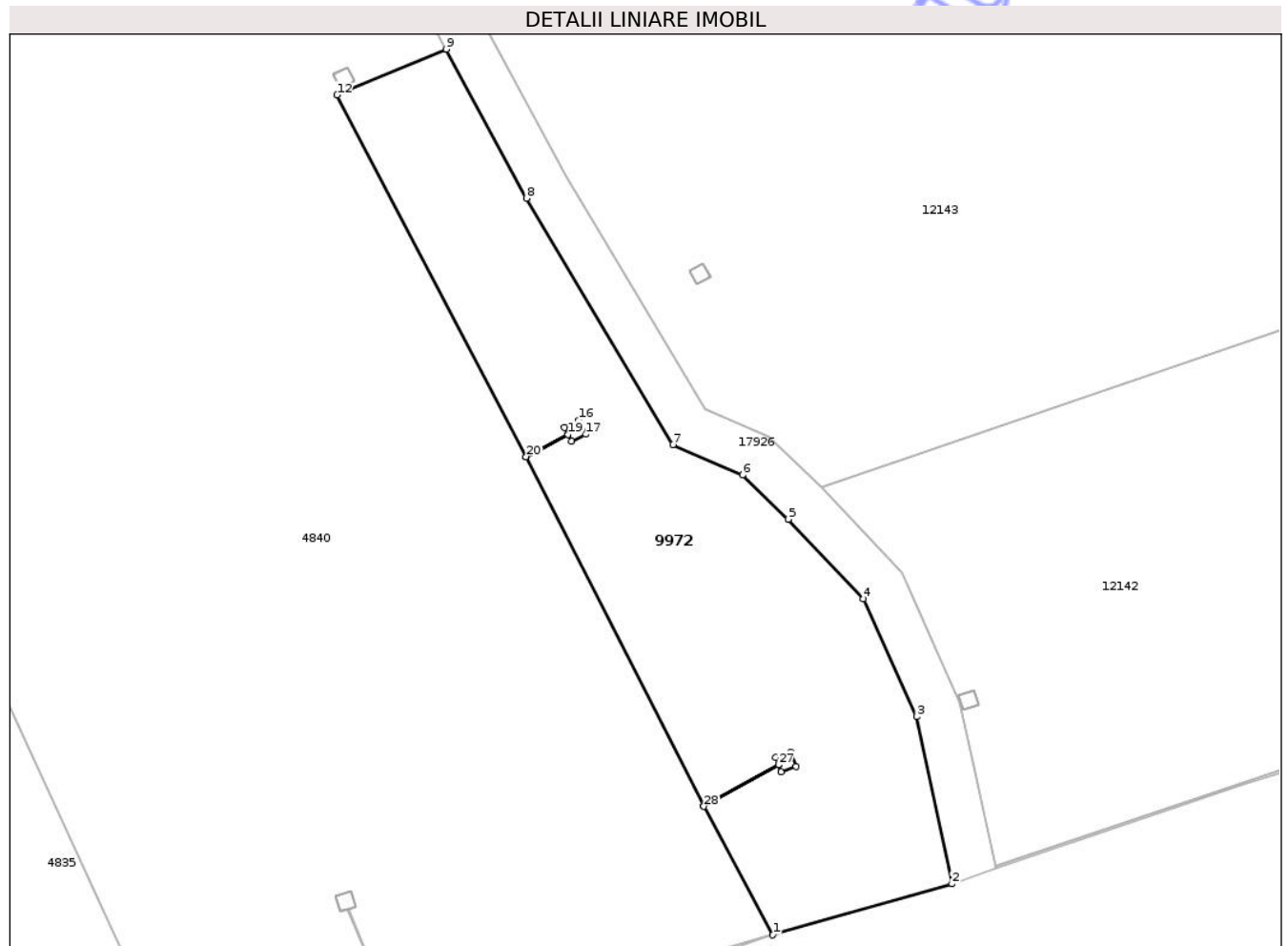
Inscrieri privind dezmembramintele dreptului de proprietate, drepturi reale de garanție și sarcini	Referințe
NU SUNT	

## Anexa Nr. 1 La Partea I

## Teren

Nr cadastral	Suprafața (mp)*	Observații / Referințe
	945	

\* Suprafața este determinată în planul de proiecție Stereo 70.



## Date referitoare la teren

Crt	Categorie folosință	Intravilan	Suprafața (mp)	Tarla	Parcelă	Nr. topo	Observații / Referințe
1	arabil	NU	945	73	388/1/1	-	

## Lungime Segmente

1) Valorile lungimilor segmentelor sunt obținute din proiecție în plan.

Punct început	X / Y	Punct sfârșit	X / Y	Lungime segment (** (m)	Punct început	X / Y	Punct sfârșit	X / Y	Lungime segment (** (m)
1	573.319,425 382.661,373	2	573.333,119 382.665,272	14.238	2	573.333,119 382.665,272	3	573.330,4 382.678,04	13.054
3	573.330,4 382.678,04	4	573.326,35 382.687,03	9.86	4	573.326,35 382.687,03	5	573.320,61 382.693,11	8.361
5	573.320,61 382.693,11	6	573.317,1 382.696,48	4.866	6	573.317,1 382.696,48	7	573.311,78 382.698,8	5.804
7	573.311,78 382.698,8	8	573.300,58 382.717,62	21.901	8	573.300,58 382.717,62	9	573.294,443 382.728,999	12.928
9	573.294,443 382.728,999	10	573.287,069 382.725,907	7.996	10	573.287,069 382.725,907	11	573.287,065 382.725,905	0.004

Punct început	X / Y	Punct sfârșit	X / Y	Lungime segment (** (m)
11	573.287,065 382.725,905	12	573.286,096 382.725,499	1.051
13	573.300,55 382.697,891	14	573.303,772 382.699,594	3.644
15	573.303,503 382.700,131	16	573.304,576 382.700,668	1.2
17	573.305,113 382.699,595	18	573.304,04 382.699,057	1.2
19	573.303,774 382.699,59	20	573.300,552 382.697,887	3.644
21	573.314,136 382.671,19	22	573.319,853 382.674,366	6.54
23	573.319,644 382.674,928	24	573.320,768 382.675,347	1.2
25	573.321,187 382.674,222	26	573.320,062 382.673,804	1.2
27	573.319,855 382.674,361	28	573.314,138 382.671,185	6.54

Punct început	X / Y	Punct sfârșit	X / Y	Lungime segment (** (m)
12	573.286,096 382.725,499	13	573.300,55 382.697,891	31.163
14	573.303,772 382.699,594	15	573.303,503 382.700,131	0.601
16	573.304,576 382.700,668	17	573.305,113 382.699,595	1.2
18	573.304,04 382.699,057	19	573.303,774 382.699,59	0.596
20	573.300,552 382.697,887	21	573.314,136 382.671,19	29.954
22	573.319,853 382.674,366	23	573.319,644 382.674,928	0.6
24	573.320,768 382.675,347	25	573.321,187 382.674,222	1.2
26	573.320,062 382.673,804	27	573.319,855 382.674,361	0.594
28	573.314,138 382.671,185	1	573.319,425 382.661,373	11.146

\*\* Lungimile segmentelor sunt determinate în planul de proiecție Stereo 70 și sunt rotunjite la 1 milimetru.

\*\*\* Distanța dintre puncte este formată din segmente cumulate ce sunt mai mici decât valoarea 1 milimetru.

Neutilizabil în  
Civil



**DATE DESPRE IMOBILUL NR. 10007**

Oficiul de Cadastru și Publicitate Imobiliară PRAHOVA  
Biroul de Cadastru și Publicitate Imobiliară Ploiești

**A. Partea I. Descrierea imobilului**

TEREN Extravilan

Nr. CF vechi:638  
Nr. cadastral vechi:764

Adresa: Jud. Prahova

Nr. Crt	Nr cadastral Nr. topografic	Suprafața* (mp)	Observații / Referințe
A1	23149	30.871	Sector cadastral:6 Teren neimprejmuit;

**B. Partea II. Proprietari și acte**

Inscrieri privitoare la dreptul de proprietate și alte drepturi reale	Referințe
<b>120887 / 04/12/2015</b>	
Act Notarial nr. 1586, din 03/12/2015 emis de NP Seicaru Danut;	
B3	A1
Intabulare, drept de PROPRIETATEcumparare, dobandit prin Conventie, cota actuala 1/1, cota initiala 1/1	
1) SC AGRINVEST SRL, CIF:15991548	

**C. Partea III. SARCINI .**

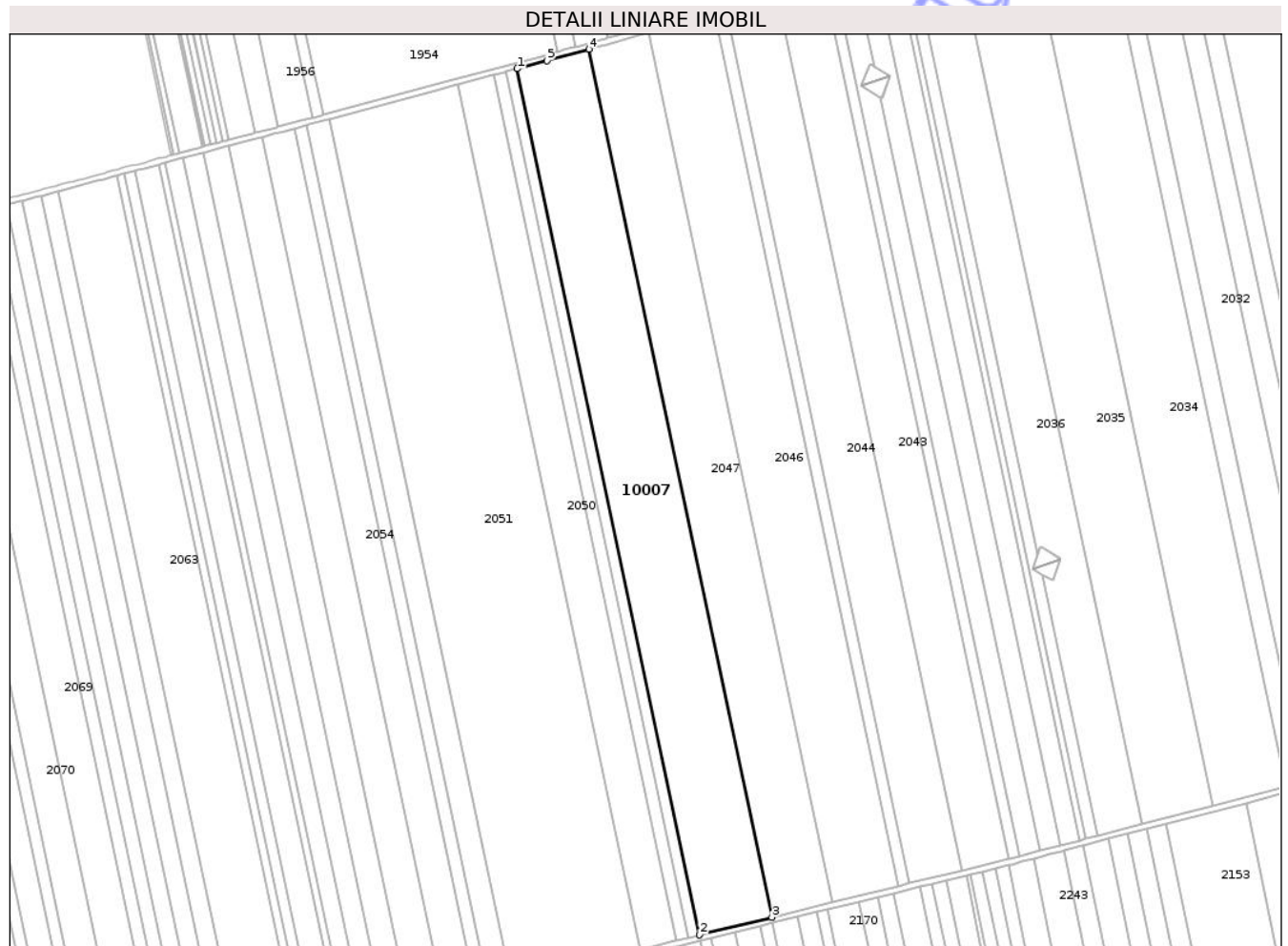
Inscrieri privind dezmembramintele dreptului de proprietate, drepturi reale de garanție și sarcini	Referințe
NU SUNT	

## Anexa Nr. 1 La Partea I

## Teren

Nr cadastral	Suprafața (mp)*	Observații / Referințe
23149	30.871	

\* Suprafața este determinată în planul de proiecție Stereo 70.



## Date referitoare la teren

Crt	Categorie folosință	Intra vilan	Suprafața (mp)	Tarla	Parcelă	Nr. topo	Observații / Referințe
1	arabil	NU	30.871	6	19/16	-	

## Lungime Segmente

1) Valorile lungimilor segmentelor sunt obținute din proiecție în plan.

Punct început	X / Y	Punct sfârșit	X / Y	Lungime segment (** (m)
1	566.176,826 387.979,71	2	566.301,755 387.387,165	605.571
2	566.301,755 387.387,165	3	566.351,244 387.399,301	50.955
3	566.351,244 387.399,301	4	566.226,059 387.993,065	606.817
4	566.226,059 387.993,065	5	566.197,325 387.985,199	29.791
5	566.197,325 387.985,199	1	566.176,826 387.979,71	21.221

\*\* Lungimile segmentelor sunt determinate în planul de proiecție Stereo 70 și sunt rotunjite la 1 milimetru.

\*\*\* Distanța dintre puncte este formată din segmente cumulate ce sunt mai mici decât valoarea 1 milimetru.

Neutilizabil în Circuitul  
Civil



**DATE DESPRE IMOBILUL NR. 10008**

Oficiul de Cadastru și Publicitate Imobiliară PRAHOVA  
Biroul de Cadastru și Publicitate Imobiliară Ploiești

**A. Partea I. Descrierea imobilului**

TEREN Extravilan

Adresa: Jud. Prahova

Nr. Crt	Nr cadastral Nr. topografic	Suprafața* (mp)	Observații / Referințe
A1		1	Sector cadastral:15 Teren neimprejmuit;

**Construcții**

Crt	Nr cadastral Nr. topografic	Adresa	Observații / Referințe
A1.1		Jud. Prahova	Nr. niveluri:1; S. construita la sol:1 mp; Stalp electric

**B. Partea II. Proprietari și acte**

Inscrieri privitoare la dreptul de proprietate și alte drepturi reale		Referințe
/		
Act Normativ nr. 123, din 10/07/2012 emis de PARLAMENTUL ROMÂNIEI (CONTRACT NR.9/ 07.10.2005, ACT ADIȚIONAL NR. 4/02.03.2017);		
B1	Intabulare, drept de PROPRIETATE, dobandit prin Lege, cota actuala 1/1, cota initiala 1/1 1) STATUL ROMÂN, CIF:999999999999, DOMENIUL PUBLIC	A1, A1.1
Act Normativ nr. 980, din 16/12/2015 emis de GUVERNUL ROMÂNIEI;		
B2	Intabulare, drept de ADMINISTRARE, dobandit prin Lege, cota actuala 1/1, cota initiala 1/1 1) MINISTERUL ENERGIEI, CIF:33933936	A1, A1.1
Act Administrativ nr. 9, din 07/10/2005 emis de MINISTERUL ECONOMIEI ȘI COMERȚULUI (ACT ADIȚIONAL NR.1/10.06.2008, ACT ADIȚIONAL NR.2/18.06.2015, ACT ADIȚIONAL NR.3/10.02.2016, ACT ADIȚIONAL NR. 4/02.03.2017, ACT ADIȚIONAL NR.5/22.10.2020, ACT ADIȚIONAL NR.6/30.10.2020);		
B3	Intabulare, drept de CONCESIUNE, dobandit prin Lege, cota actuala 1/1, cota initiala 1/1 1) DISTRIBUTIE ENERGIE ELECTRICA ROMANIA SA, CIF:14476722	A1, A1.1

**C. Partea III. SARCINI .**

Inscrieri privind dezmembramintele dreptului de proprietate, drepturi reale de garanție și sarcini	Referințe
NU SUNT	

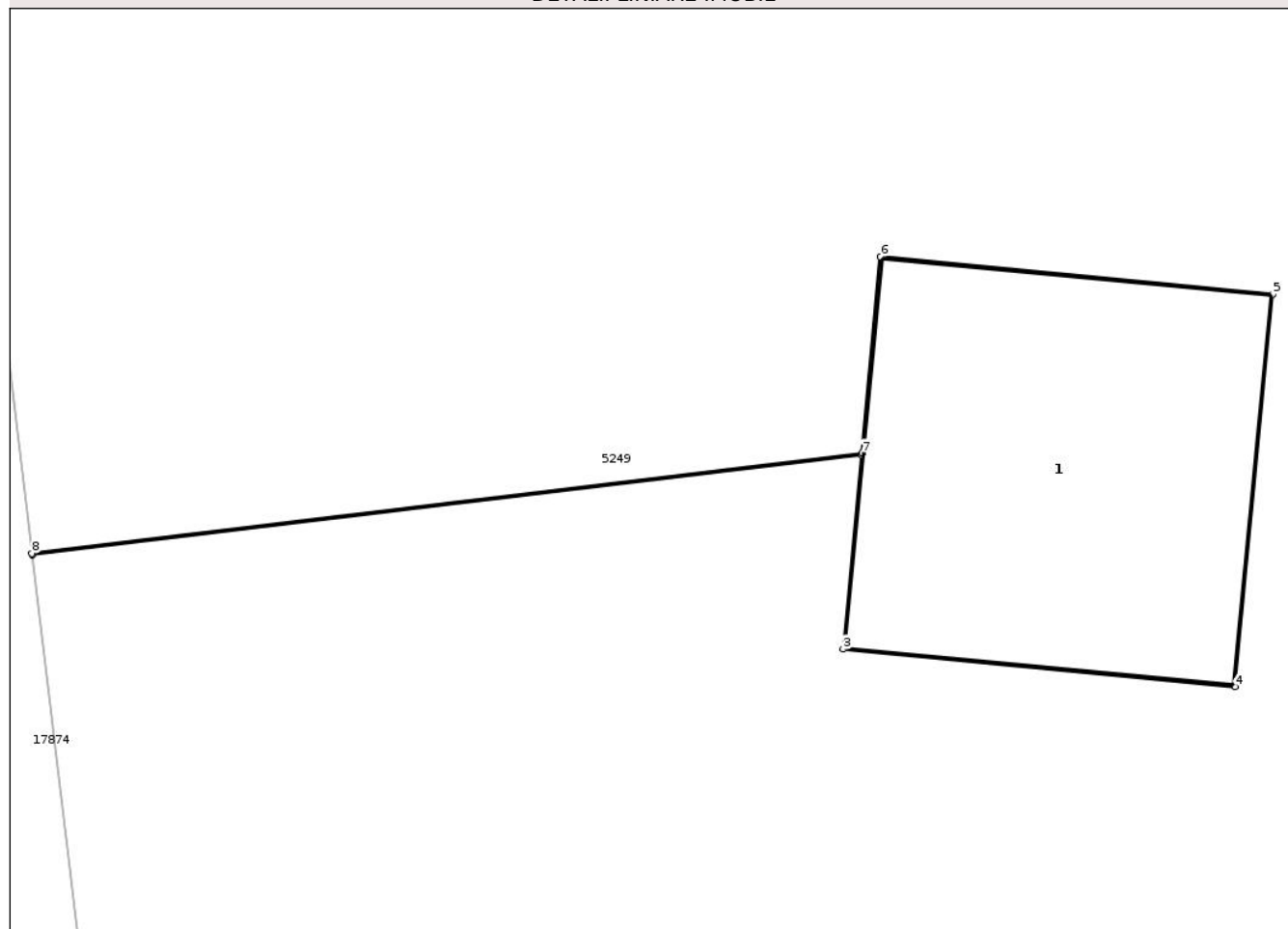
## Anexa Nr. 1 La Partea I

## Teren

Nr cadastral	Suprafața (mp)*	Observații / Referințe
	1	

\* Suprafața este determinată în planul de proiecție Stereo 70.

## DETALII LINIARE IMOBIL



## Date referitoare la teren

Crt	Categorie folosință	Intra vilan	Suprafața (mp)	Tarla	Parcelă	Nr. topo	Observații / Referințe
1	curti constructii	NU	1	19	61/1	-	

## Date referitoare la construcții

Crt	Număr	Destinație construcție	Supraf. (mp)	Situație juridică	Observații / Referințe
A1.1		construcții industriale și edilitare	1	Cu acte	Nr. niveluri:1; S. construita la sol:1 mp; Stalp electric

## Lungime Segmente

1) Valorile lungimilor segmentelor sunt obținute din proiecție în plan.

Punct început	X / Y	Punct sfârșit	X / Y	Lungime segment (** (m))
1	565.154,306 386.645,728	2	565.156,834 386.646,033	2.546
2	565.156,834 386.646,033	3	565.156,778 386.645,441	0.595
3	565.156,778 386.645,441	4	565.157,972 386.645,327	1.199

Punct început	X / Y	Punct sfârșit	X / Y	Lungime segment (** (m)
4	565.157,972 386.645,327	5	565.158,087 386.646,521	1.2
5	565.158,087 386.646,521	6	565.156,892 386.646,636	1.201
6	565.156,892 386.646,636	7	565.156,835 386.646,038	0.601
7	565.156,835 386.646,038	8	565.154,305 386.645,733	2.548
8	565.154,305 386.645,733	1	565.154,306 386.645,728	0.005

\*\* Lungimile segmentelor sunt determinate în planul de proiecție Stereo 70 și sunt rotunjite la 1 milimetru.

\*\*\* Distanța dintre puncte este formată din segmente cumulate ce sunt mai mici decât valoarea 1 milimetru.

Neutilizabil în Circuitul Civil



**DATE DESPRE IMOBILUL NR. 10009**

Oficiul de Cadastru și Publicitate Imobiliară PRAHOVA  
Biroul de Cadastru și Publicitate Imobiliară Ploiești

**A. Partea I. Descrierea imobilului**

TEREN Extravilan

Adresa: Jud. Prahova

Nr. Crt	Nr cadastral Nr. topografic	Suprafața* (mp)	Observații / Referințe
A1		341	Sector cadastral:9 Teren neimprejmuit;

**B. Partea II. Proprietari și acte**

Inscrieri privitoare la dreptul de proprietate și alte drepturi reale	Referințe
/	
Act Normativ nr. 7, din 13/03/1996 emis de PARLAMENTUL ROMÂNIEI (art. 13 alin 15);	
B1	Inscrierea provizorie, drept de PROPRIETATE, dobandit prin Lege, cota actuala 1/1, cota initiala 1/1
	1) UAT ARICESTII RAHTIVANI, CIF:2842927, proprietar neidentificat

**C. Partea III. SARCINI .**

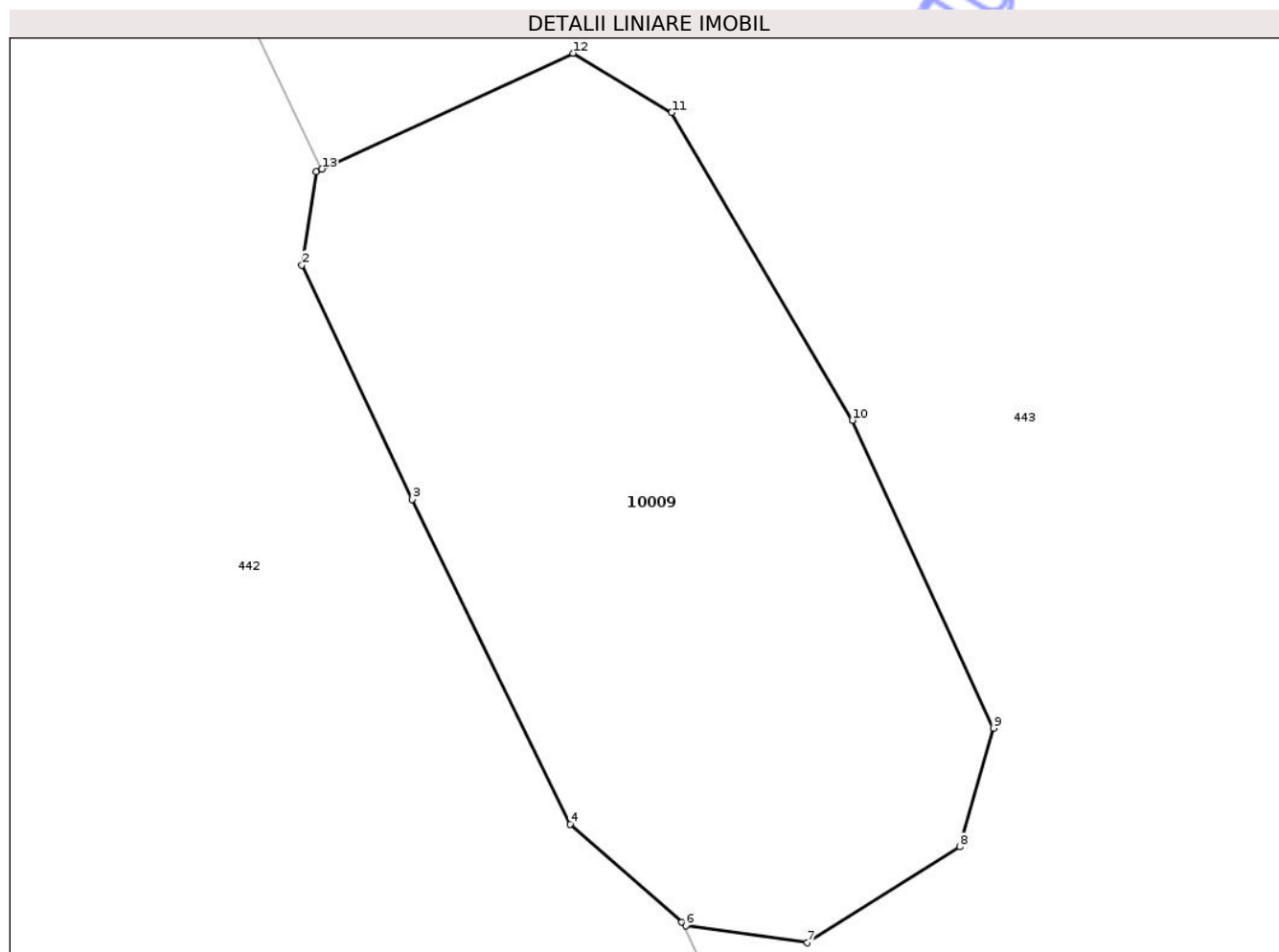
Inscrieri privind dezmembramintele dreptului de proprietate, drepturi reale de garanție și sarcini	Referințe
NU SUNT	

## Anexa Nr. 1 La Partea I

## Teren

Nr cadastral	Suprafața (mp)*	Observații / Referințe
	341	

\* Suprafața este determinată în planul de proiecție Stereo 70.



## Date referitoare la teren

Crt	Categorie folosință	Intra vilan	Suprafața (mp)	Tarla	Parcelă	Nr. topo	Observații / Referințe
1	curți constructii	NU	341	-	-	-	sonda

## Lungime Segmente

1) Valorile lungimilor segmentelor sunt obținute din proiecție în plan.

Punct început	X / Y	Punct sfârșit	X / Y	Lungime segment (** (m)
1	568.795,777 386.309,95	2	568.795,339 386.307,062	2.921
2	568.795,339 386.307,062	3	568.798,753 386.299,797	8.027
3	568.798,753 386.299,797	4	568.803,654 386.289,731	11.196
4	568.803,654 386.289,731	5	568.807,119 386.286,689	4.611
5	568.807,119 386.286,689	6	568.807,243 386.286,58	0.165

Punct început	X / Y	Punct sfârșit	X / Y	Lungime segment (** (m)
6	568.807,243 386.286,58	7	568.811,007 386.286,055	3.8
7	568.811,007 386.286,055	8	568.815,733 386.289,031	5.585
8	568.815,733 386.289,031	9	568.816,783 386.292,707	3.823
9	568.816,783 386.292,707	10	568.812,407 386.302,248	10.497
10	568.812,407 386.302,248	11	568.806,805 386.311,788	11.063
11	568.806,805 386.311,788	12	568.803,742 386.313,626	3.572
12	568.803,742 386.313,626	13	568.795,958 386.310,033	8.573
13	568.795,958 386.310,033	1	568.795,777 386.309,95	0.199

\*\* Lungimile segmentelor sunt determinate în planul de proiecție Stereo 70 și sunt rotunjite la 1 milimetru.

\*\*\* Distanța dintre puncte este formată din segmente cumulate ce sunt mai mici decât valoarea 1 milimetru.



**DATE DESPRE IMOBILUL NR. 10010**

Oficiul de Cadastru și Publicitate Imobiliară PRAHOVA  
Biroul de Cadastru și Publicitate Imobiliară Ploiești

**A. Partea I. Descrierea imobilului**

TEREN Intravilan

Nr. CF vechi:3560

Nr. cadastral vechi:10119

Adresa: Loc. Aricestii Rahtivani, Jud. Prahova

Nr. Crt	Nr cadastral Nr. topografic	Suprafața* (mp)	Observații / Referințe
A1	20302	471	Sector cadastral:50 Teren neimprejmuit;

**B. Partea II. Proprietari și acte**

Inscrieri privitoare la dreptul de proprietate și alte drepturi reale	Referințe
<b>76095 / 27/12/2007</b>	
Act Notarial nr. 2085, din 21/12/2007 emis de NP COSMA ANDREEA OANA;	
B0	Se infiintează cartea funciara nr. 3560 a unitatii administrativ teritoriale Aricestii Rahtivani , care cuprinde imobilul cu numarul cadastral 10119 descris la PI/A+1, rezultat din dezmembrarea imobilului cu numarul cadastral 10117 / cu numar cadastral hartie 527-528/531/3 din cartea funciara nr. 968 a aceleiasi unitati administrativ teritoriale.
	A1
<b>5820 / 31/01/2008</b>	
Act Notarial nr. 135, din 30/01/2008 emis de NP COSMA ANDREEA OANA (act nr./28.11.2007;;)	
B4	Intabulare, drept de PROPRIETATEschimb, dobandit prin Conventie, cota actuala 1/1, cota initiala 1/1
	1) S.C. URBAN ELECTRIC S.R.L., CIF:9999999999999
	A1

**C. Partea III. SARCINI**

Inscrieri privind dezmembramintele dreptului de proprietate, drepturi reale de garanție și sarcini	Referințe
<b>83500 / 05/12/2013</b>	
Ordonanta nr. 465/P/2013, din 19/11/2013 emis de PARCHETUL DE PE LANGA CURTEA DE APEL PLOIESTI;	
C9	se noteaza sechestrul asiguratoriu la cererea Parchetului de pe langa Curtea de Apel Ploiesti
	A1
<b>75344 / 17/07/2015</b>	
Act Administrativ nr. 242, din 13/07/2015 emis de MFP-ANAF (-DIRECTIA GENERALA DE ADMINISTRARE A MARILOR CONTRIBUABILI-SERVICIUL EXECUTARE SILITA -REGIUNEA MUNTENIA SUD);	
C10	Intabulare, drept de IPOTECA LEGALA, Valoare:0 reprezentand sechestrul
	1) MFP-ANAF-DIRECTIA GENERALA DE ADMINISTRARE A MARILOR CONTRIBUABILI-SERVICIUL EXECUTARE SILITA -REGIUNEA MUNTENIA SUD, CIF:9999999999999
	A1
<b>110572 / 03/11/2015</b>	
Act Administrativ nr. 1576, din 30/10/2015 emis de BEJ COSTOAIIE MARCEL (incheiere nr. 1703/20.102015 emis de BEJ COSTOAIIE MARCEL);	
C11	se noteaza urmarirea silita imobiliara pentru recuperarea sumei de 5.973.594,75 lei reprezentand creanta datorata si cheltuieli de executare silita in favoarea la cererea creditoarei IMPROVEMENT CREDIT COLECTION SRL mandatat de VOLKSBANK ROMANIA SA la cererea Ex. Jud. Costoaiie Marcel
	A1
<b>837 / 06/01/2016</b>	
Act Administrativ nr. 1444/2015, din 22/11/2015 emis de BEJ CUCU LUCIAN CIPRIAN;	
C12	se noteaza urmarirea silita imobiliara pentru recuperarea sumei de 89.655,54 Lei reprezentand debit si cheltuieli de executare silita in favoarea creditoarei SC EULER HERMES SERVICES ROMANIA SRL la cererea Ex. Jud. Cucu Lucian Ciprian
	A1
<b>74145 / 01/08/2016</b>	
Hotarare Judecatoreasca nr. 1889, din 07/10/2015 emis de TRIBUNALUL PRAHOVA;	
C13	se noteaza urmarirea silita imobiliara pentru recuperarea sumei de 206.537,79 Lei reprezentand debit si suma de 11.670,74 lei cheltuieli de executare silita in favoarea creditoarei SC VINOTRANS SRL la cererea Executorului Judecatoresc Negulescu Emilian - Mihail
	A1

Inscrieri privind dezmembramintele dreptului de proprietate, drepturi reale de garanție și sarcini	Referințe
<b>94309 / 11/10/2016</b>	
Somatie nr. 1133, din 04/10/2016 emis de BEJ ROSU CRISTIAN CORNEL;	
C14 se noteaza urmarirea silita imobiliara pentru recuperarea sumei de 17.251,45 Lei reprezentand diferenta debit si suma de 2.500 lei cheltuieli de executare silita in favoarea creditoarei HISTRIA INTERNATIONAL SRL la cererea Executorului Judecatoresc Rosu Cristian Cornel	A1

Neutilizabil în Circuitul Civil

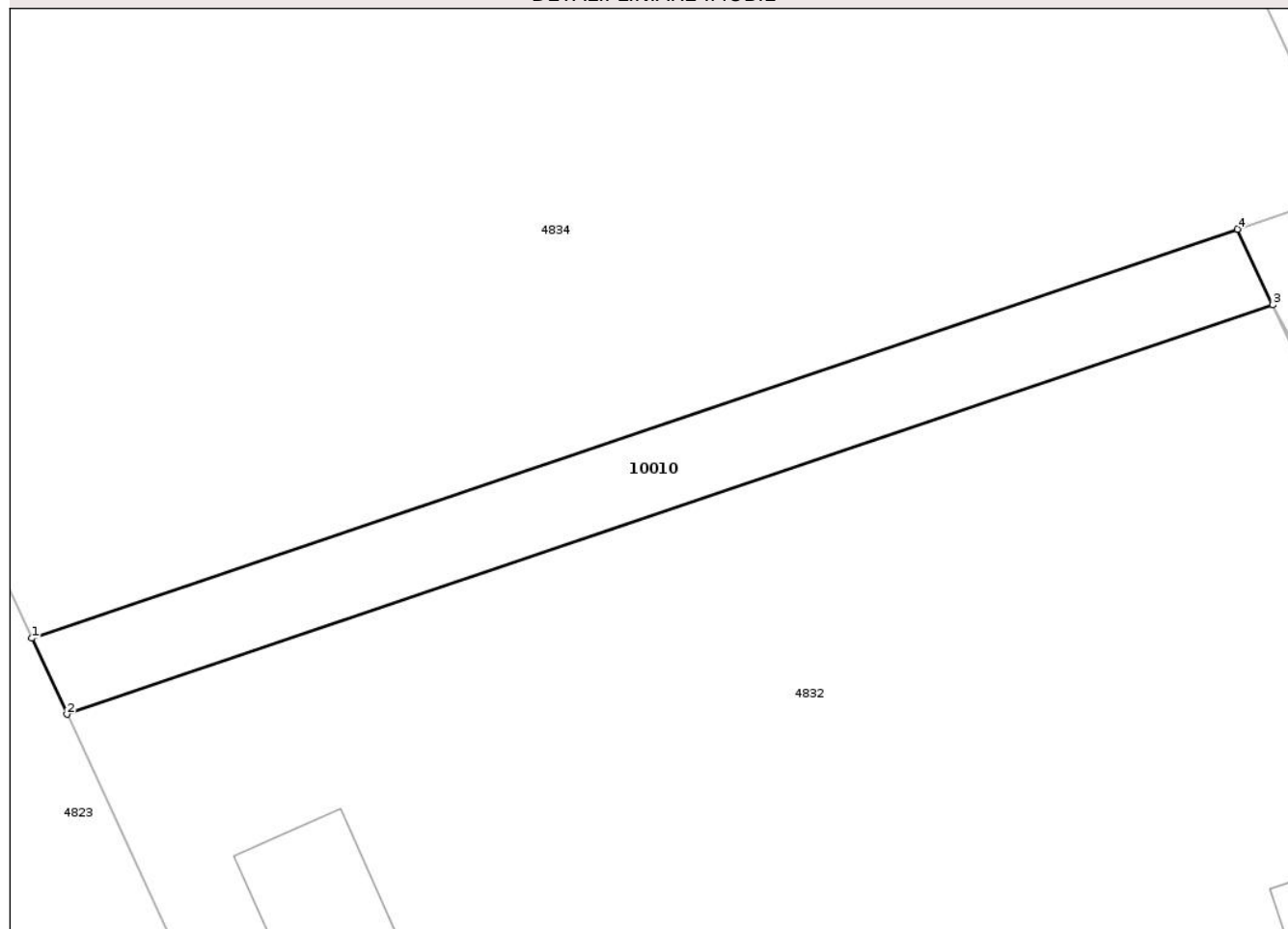
## Anexa Nr. 1 La Partea I

## Teren

Nr cadastral	Suprafața (mp)*	Observații / Referințe
20302	471	

\* Suprafața este determinată în planul de proiecție Stereo 70.

## DETALII LINIARE IMOBIL



## Date referitoare la teren

Crt	Categorie folosință	Intra vilan	Suprafața (mp)	Tarla	Parcelă	Nr. topo	Observații / Referințe
1	curți constructii	DA	471	73	388/4;5;6	-	

## Lungime Segmente

1) Valorile lungimilor segmentelor sunt obținute din proiecție în plan.

Punct început	X / Y	Punct sfârșit	X / Y	Lungime segment (** (m)
1	573.015,88 382.987,9	2	573.018,23 382.982,83	5.588
2	573.018,23 382.982,83	3	573.098,63 383.010,1	84.899
3	573.098,63 383.010,1	4	573.096,28 383.015,16	5.579
4	573.096,28 383.015,16	1	573.015,88 382.987,9	84.896

\*\* Lungimile segmentelor sunt determinate în planul de proiecție Stereo 70 și sunt rotunjite la 1 milimetru.

\*\*\* Distanța dintre puncte este formată din segmente cumulate ce sunt mai mici decât valoarea 1 milimetru.

Neutilizabil în Circuitul  
Civil



## DATE DESPRE IMOBILUL NR. 10011

Oficiul de Cadastru și Publicitate Imobiliară PRAHOVA  
Biroul de Cadastru și Publicitate Imobiliară Ploiești

## A. Partea I. Descrierea imobilului

TEREN Intravilan

Nr. CF vechi:3509

Nr. cadastral vechi:10158

Adresa: Loc. Aricestii Rahtivani, Jud. Prahova

Nr. Crt	Nr cadastral Nr. topografic	Suprafața* (mp)	Observații / Referințe
A1	20340	Din acte: 10.333 Masurata: 516	Sector cadastral:50 Teren neimprejmuit;

## B. Partea II. Proprietari și acte

Inscrieri privitoare la dreptul de proprietate și alte drepturi reale	Referințe
<b>83483 / 17/12/2008</b>	
Act Notarial nr. 1944, din 16/12/2008 emis de NP COSMA SAAD ANDREEA;	
B2 se noteaza interdictiile de instrainare,grevare,inchiriere,dezmembrare, alipire,demolare,restructurare,amenajare si construire in favoarea UniCredit Tiriac Bank S.A.	A1
<b>84735 / 24/12/2008</b>	
Act Notarial nr. 1971, din 23/12/2008 emis de NP COSMA SAAD ANDREEA;	
B3 se noteaza interdictiile de instrainare, grevare, inchiriere, dezmembrare, alipire, demolare, restructurare, amenajare si construire in favoarea: UNICREDIT TIRIAC BANK S.A.	A1
<b>12654 / 18/03/2009</b>	
Act Notarial nr. 149, din 16/03/2009 emis de NP COSMA SAAD ANDREEA;	
B4 se noteaza interdictiile de instrainare, grevare, inchiriere, dezmembrare, alipire, demolare, restructurare, amenajare si construire in favoarea: UNICREDIT TIRIAC BANK S.A.	A1
<b>65694 / 16/12/2009</b>	
Act Notarial nr. 1056, din 11/12/2009 emis de NP COSMA SAAD ANDREEA;	
B5 se noteaza interdictiile de instrainare, grevare, inchiriere, dezmembrare, alipire, demolare, restructurare, amenajare si construire in favoarea: UNICREDIT TIRIAC BANK S.A.	A1
<b>49737 / 31/08/2010</b>	
Act Notarial nr. 780, din 30/08/2010 emis de NP COSMA SAAD ANDREEA;	
B6 se noteaza interdictiile de instrainare,grevare,inchiriere,dezmembrare, alipire,demolare,restructurare,amenajare si construire in favoarea UNICREDIT TIRIAC BANK SA	A1
<b>57959 / 01/10/2012</b>	
Act Notarial nr. 2531, din 28/09/2012 emis de NP MINEA OCTAVIAN;	
B7 se noteaza interdictiile de dezmembrare,alipire,demolare, restructurare,amenajare,grevare,inchiriere,instrainare si construire in favoarea UNICREDIT TIRIAC BANK S.A.	A1
<b>34834 / 23/05/2013</b>	
Act Notarial nr. 1197, din 22/05/2013 emis de NP MINEA OCTAVIAN;	
B8 se noteaza interdictiile de dezmembrare, alipire, demolare, restructurare, amenajare, grevare, inchiriere, instrainare si construire 1) UNICREDIT TIRIAC BANK SA, CIF:9999999999999	A1
<b>99944 / 15/12/2014</b>	
Act Notarial nr. 3044, din 12/12/2014 emis de NP MINEA OCTAVIAN;	
B9 Intabulare, drept de PROPRIETATEcumparare, dobandit prin Conventie, cota actuala 1/1, cota initiala 1/1 1) SC ESTATE ARICESTI IMOB SRL, CIF:33215790	A1
Act Normativ nr. 3045, din 12/12/2014 emis de NP MINEA OCTAVIAN;	
B10 se noteaza interdictiile de dezmembrare, alipire, demolare, restructurare, amenajre, grevare, inchiriere, instrainare si construire 1) UNICREDIT BANK S.A., CIF:361536	A1
Act Notarial nr. 3046, din 12/12/2014 emis de NP MINEA OCTAVIAN;	
B11 se noteaza interdictiile de dezmembrare, alipire, demolare,	A1

Inscrieri privitoare la dreptul de proprietate și alte drepturi reale		Referințe
B11	restructurare, amenajare, grevare, inchiriere și instrainare 1) UNICREDIT BANK S.A., CIF:361536	A1
<b>48194 / 16/05/2016</b>		
Act Notarial nr. 240, din 13/05/2016 emis de NP COSMA ANDREEA;		
B12	se noteaza interdictiile de dezmembrare, alipire, demolare, construire, restructurare, amenajare, grevare, inchiriere și instrainare 1) UNICREDIT BANK S.A., CIF:361536	A1
<b>50496 / 23/05/2016</b>		
Act Administrativ nr. 48194, din 16/05/2016 emis de OCPI PRAHOVA;		
B13	se indreapta eroarea materiala strecurata in cuprinsul incheierii numar 48194/2016 si in cuprinsul prezentei carti funciare in sensul ca s-a omis a se nota si interdictia de construire	A1

### C. Partea III. SARCINI

Inscrieri privind dezmembramintele dreptului de proprietate, drepturi reale de garanție și sarcini		Referințe
<b>73298 / 14/12/2007</b>		
Act Notarial nr. 1580/2005, din 20/05/2005 emis de NP Minea Octavian;		
C1	Intabulare, drept de IPOTECA, Valoare:500000 EUR de rang I pentru suma de 500.000 Euro plus dobanzi si comisioane aferente cu notarea interdictiei de instrainare, grevare, inchiriere, demolare 1) BC HVB BANK TIRIAC SA, CIF:999999999999	A1
Act Notarial nr. 603/2005, din 07/09/2005 emis de NP Minea Octavian;		
C2	Intabulare, drept de IPOTECA, Valoare:500000 EUR se majoreaza creditul de la suma de 500.000 euro la 1.000.000 euro plus dobanzi, comisioane aferente cu notarea interdictiei de instrainare, grevare, inchiriere, demolare 1) BC HVB BANK TIRIAC SA, CIF:999999999999	A1
Act Notarial nr. 693, din 07/07/2006 emis de NP cosma Andreea Oana;		
C3	Intabulare, drept de SERVITUTE de servitute in favoarea imobilului cu numar cadastral provizoriu 533-522-519 intabulat in CF 416 1) SC ADRIA INVEST SRL, CIF:999999999999	A1
<b>73465 / 30/10/2008</b>		
Act Notarial nr. 1756, din 28/10/2008 emis de NP COSMA SAAD ANDREEA;		
C6	se noteaza actul aditional nr.2 autentificat sub nr.1756/28.10.2008 la actul de constituire a dreptului de servitute autentificat sub nr.693/07.06.2006 de notar public Cosma Andreea Oana	A1
<b>83483 / 17/12/2008</b>		
Act Notarial nr. 1944, din 16/12/2008 emis de NP COSMA SAAD ANDREEA;		
C7	Intabulare, drept de IPOTECA, Valoare:447500 EUR pentru suma de 447.500 EURO plus celelalte obligatii de plata aferente creditului 1) UNICREDIT TIRIAC BANK S.A., CIF:999999999999	A1
<b>84735 / 24/12/2008</b>		
Act Notarial nr. 1971, din 23/12/2008 emis de NP COSMA SAAD ANDREEA;		
C8	Intabulare, drept de IPOTECA, Valoare:1000000 RON pentru suma de 1.000.000 RON si celelalte obligatii de plata aferente creditului 1) UNICREDIT TIRIAC BANK S.A., CIF:999999999999	A1
<b>12654 / 18/03/2009</b>		
Act Notarial nr. 149, din 16/03/2009 emis de NP COSMA SAAD ANDREEA;		
C9	Intabulare, drept de IPOTECA, Valoare:895000 EUR pentru suma de 895.000 EUR si celelalte obligatii de plata aferente creditului 1) UNICREDIT TIRIAC BANK SA., CIF:999999999999	A1
<b>12666 / 18/03/2009</b>		
Act Notarial nr. 145, din 16/03/2009 emis de NP COSMA SAAD ANDREEA;		
C10	se noteaza actul aditional nr.1 la contractul de garantie imobiliara aut. 1971/23.12.2008 de notar public Cosma Saad Andreea,	A1
<b>12668 / 18/03/2009</b>		
Act Notarial nr. 146, din 16/03/2009 emis de NP COSMA SAAD ANDREEA;		
C11	se noteaza actul aditional nr.1 la contractul de garantie imobiliara aut. 1944/16.12.2008 de notar public Cosma Saad Andreea,	A1
<b>12670 / 18/03/2009</b>		

Inscrieri privind dezmembramintele dreptului de proprietate, drepturi reale de garanție și sarcini		Referințe
Act Notarial nr. 147, din 16/03/2009 emis de NP COSMA SAAD ANDREEA;		
C12	se noteaza actul aditional nr.4 la contractul de garantie imobiliara aut. 1559/19.05.2005 de notar public Minea Octavian,	A1
<b>65694 / 16/12/2009</b>		
Act Notarial nr. 1056, din 11/12/2009 emis de NP COSMA SAAD ANDREEA;		
C13	Intabulare, drept de IPOTECA, Valoare:1855000 EURpentru suma de 1.855.000 EUR si celelalte obligatii de plata aferente creditului 1) UNICREDIT TIRIAC BANK S.A., CIF:9999999999999	A1
<b>49737 / 31/08/2010</b>		
Act Notarial nr. 780, din 30/08/2010 emis de NP COSMA SAAD ANDREEA;		
C14	Intabulare, drept de IPOTECA, Valoare:400000 EURpentru suma de 400.000 EURO precum si celelalte obligatii de plata aferente creditului 1) UNICREDIT TIRIAC BANK SA, CIF:9999999999999	A1
<b>57959 / 01/10/2012</b>		
Act Notarial nr. 2531, din 28/09/2012 emis de NP MINEA OCTAVIAN;		
C15	Intabulare, drept de IPOTECA, Valoare:1200000 EURplus celelalte obligatii de plata aferente creditului 1) UNICREDIT TIRIAC BANK S.A., CIF:9999999999999	A1
<b>34834 / 23/05/2013</b>		
Act Notarial nr. 1197, din 22/05/2013 emis de NP MINEA OCTAVIAN;		
C16	Intabulare, drept de IPOTECA, Valoare:3261375 RONplus celelalte obligatii de plata aferente creditului 1) UNICREDIT TIRIAC BANK SA, CIF:9999999999999	A1
<b>98709 / 10/12/2014</b>		
Hotarare Judecatoreasca nr. 2200/1, din 30/06/2014 emis de TRIBUNALUL PRAHOVA;		
C18	se radiaza sechestrul inscris sub C17 prin incheierea nr.83469/2013	A1
<b>99944 / 15/12/2014</b>		
Act Normativ nr. 3045, din 12/12/2014 emis de NP MINEA OCTAVIAN;		
C19	Intabulare, drept de IPOTECA LEGALA, Valoare:0 a finantatorului 1) UNICREDIT TIRIAC BANK SA, CIF:9999999999999	A1
C20	Intabulare, drept de IPOTECA, Valoare:5500000 RONplus celelalte obligatii de plata aferente creditului 1) UNICREDIT TIRIAC BANK SA, CIF:9999999999999	A1
C21	se inscrie dreptul de ipoteca asupra constructiilor, imbunatatirilor, accesoriilor imobilului si amelioratiunilor aduse imobilului 1) UNICREDIT TIRIAC BANK SA, CIF:9999999999999	A1
C22	se inscrie dreptul de ipoteca asupra tuturor chiriilor sau arenzilor viitoare produse de imobil,precum si asupra indemnizatiilor platite in temeiul contractelor de garantare/asigurare cu privire la plata acestor chirii sau arenze 1) UNICREDIT TIRIAC BANK SA, CIF:9999999999999	A1
Act Notarial nr. 3046, din 12/12/2014 emis de NP MINEA OCTAVIAN;		
C23	Intabulare, drept de IPOTECA LEGALA, Valoare:0 a finantatorului 1) UNICREDIT TIRIAC BANK SA, CIF:9999999999999	A1
C24	Intabulare, drept de IPOTECA, Valoare:1320000 RONplus celelalte obligatii de plata aferente creditului 1) UNICREDIT TIRIAC BANK SA, CIF:9999999999999	A1
C25	se inscrie dreptul de ipoteca asupra constructiilor, imbunatatirilor, accesoriilor imobilului si amelioratiunilor aduse imobilului 1) UNICREDIT TIRIAC BANK SA, CIF:9999999999999	A1
C26	se inscrie dreptul de ipoteca asupra tuturor chiriilor sau arenzilor viitoare produse de imobil,precum si asupra indemnizatiilor platite in temeiul contractelor de garantare/asigurare cu privire la plata acestor chirii sau arenze 1) UNICREDIT TIRIAC BANK SA, CIF:9999999999999	A1
<b>48194 / 16/05/2016</b>		
Act Notarial nr. 240, din 13/05/2016 emis de NP COSMA ANDREEA;		
C27	Intabulare, drept de IPOTECA, Valoare:425000 EURsi celelalte obligatii de plata aferente creditului 1) UNICREDIT BANK S.A., CIF:361536	A1
C28	se inscrie dreptul de ipoteca asupra tuturor chiriilor sau arenzilor viitoare produse de imobil,precum si asupra indemnizatiilor platite in	A1

Inscrieri privind dezmembramintele dreptului de proprietate, drepturi reale de garanție și sarcini		Referințe
C28	temeiul contractelor de garantare/asigurare cu privire la plata acestor chirii sau arenze 1) UNICREDIT BANK S.A., CIF:361536	A1
<b>35284 / 19/04/2018</b>		
Act Administrativ nr. 62839, din 17/04/2018 emis de ANAF-DGRFP PLOIESTI (-AJFP PRAHOVA-SERVICIUL COLECTARE EXECUTARE SILITA PJ; act administrativ nr 63413 din 02.05.2018, emis de ANAF-DGRFP PLOIESTI-AJFP PRAHOVA-SERVICIUL COLECTARE EXECUTARE SILITA PJ);		
C31	se radiaza ipotecile legale inscise sub C29 si C30 prin incheierile nr. 53795/2017 si 76332/2017	A1

Neutilizabil în Circuitul Civil

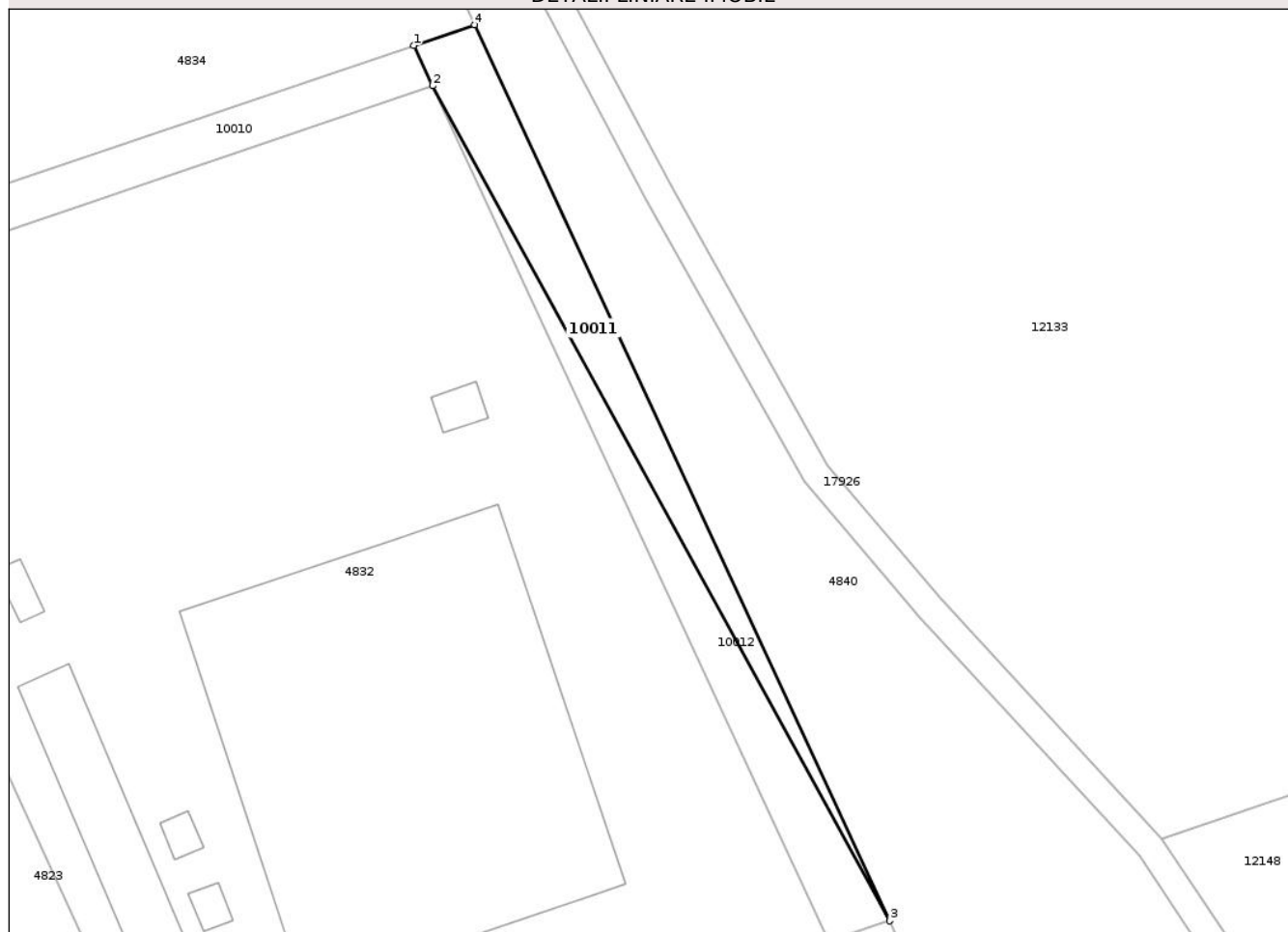
## Anexa Nr. 1 La Partea I

## Teren

Nr cadastral	Suprafața (mp)*	Observații / Referințe
20340	Din acte: 10.333 Masurata: 516	

\* Suprafața este determinată în planul de proiecție Stereo 70.

## DETALII LINIARE IMOBIL



## Date referitoare la teren

Crt	Categorie folosință	Intra vilan	Suprafața (mp)	Tarla	Parcelă	Nr. topo	Observații / Referințe
1	arabil	DA	516	73	388/4;5;6	-	

## Lungime Segmente

1) Valorile lungimilor segmentelor sunt obținute din proiecție în plan.

Punct început	X / Y	Punct sfârșit	X / Y	Lungime segment (** (m)
1	573.096,28 383.015,16	2	573.098,63 383.010,1	5.579
2	573.098,63 383.010,1	3	573.155,82 382.905,74	119.003
3	573.155,82 382.905,74	4	573.103,9 383.017,75	123.458
4	573.103,9 383.017,75	1	573.096,28 383.015,16	8.048

\*\* Lungimile segmentelor sunt determinate în planul de proiecție Stereo 70 și sunt rotunjite la 1 milimetru.

\*\*\* Distanța dintre puncte este formată din segmente cumulate ce sunt mai mici decât valoarea 1 milimetru.

Neutilizabil în Circuitul  
Civil

**DATE DESPRE IMOBILUL NR. 10012**

Oficiul de Cadastru și Publicitate Imobiliară PRAHOVA  
Biroul de Cadastru și Publicitate Imobiliară Ploiești

**A. Partea I. Descrierea imobilului**

TEREN Intravilan

Nr. CF vechi:3510

Nr. cadastral vechi:10159

Adresa: Loc. Aricestii Rahtivani, Jud. Prahova

Nr. Crt	Nr cadastral Nr. topografic	Suprafața* (mp)	Observații / Referințe
A1	20341	Din acte: 10.333 Masurata: 471	Sector cadastral:50 Teren neimprejmuit;

**B. Partea II. Proprietari și acte**

Inscrieri privitoare la dreptul de proprietate și alte drepturi reale	Referințe	
<b>73298 / 14/12/2007</b>		
Act Notarial nr. 1990, din 13/12/2007 emis de NP COSMA A.O.;		
B1	Se infiintează cartea funciara nr. 3510 a unitatii administrativ teritoriale Aricestii Rahtivani , care cuprinde imobilul cu numarul cadastral 10159 descris la PI/A+1, rezultat din dezmembrarea imobilului cu numarul cadastral 10157 / cu numar cadastral hartie 527-528-531/1 din cartea funciara nr. 966 a aceleiasi unitati administrativ teritoriale.	A1
<b>934 / 11/01/2008</b>		
Act Administrativ nr. 73298/2007, din 30/12/1899 emis de OCPI PRAHOVA;		
B2	se noteaza dreptul de servitute de trecere in favoarea imobilului din prezenta CF , in sarcina imobilului cu numar cadastral 10160 din cartea funciara 3511, a localitatii Aricestii Rahtivani.	A1
<b>44204 / 31/08/2009</b>		
Inscris Sub Semnatura Privata nr. FN, din 28/11/2007 emis de SC FREUDENBERG MANAGEMENT IMOBILIAR SRL;		
B5	se noteaza contractul de locatiune fn din data de 28.11.2007 si actele aditionale la acesta nr. 1, nr. 2, nr. 3 din data de 28.11.2007 incheiate intre SC FREUDENBERG MANAGEMENT IMOBILIAR SRL si S.C. FLEXITECH RO S.R.L.	A1
<b>36339 / 16/03/2022</b>		
Act Notarial nr. 463, din 15/03/2022 emis de NP Calin Mirela;		
B6	Intabulare, drept de PROPRIETATE, dobandit prin Conventie, cota actuala 1/1, cota initiala 1/1 1) ALLIANSO DEVELOPMENT ONE SRL, CIF:30142511	A1
B7	se noteaza dreptul de servitute de trecere pietonala si cu orice vehicul, in favoarea imobilului inscris in prezenta carte funciara (fond dominant) asupra imobilului cu numar cadastral 20342 inscris in cartea funciara nr. 20342 a localitatii Aricestii Rahtivani (fond aservit)	A1

**C. Partea III. SARCINI**

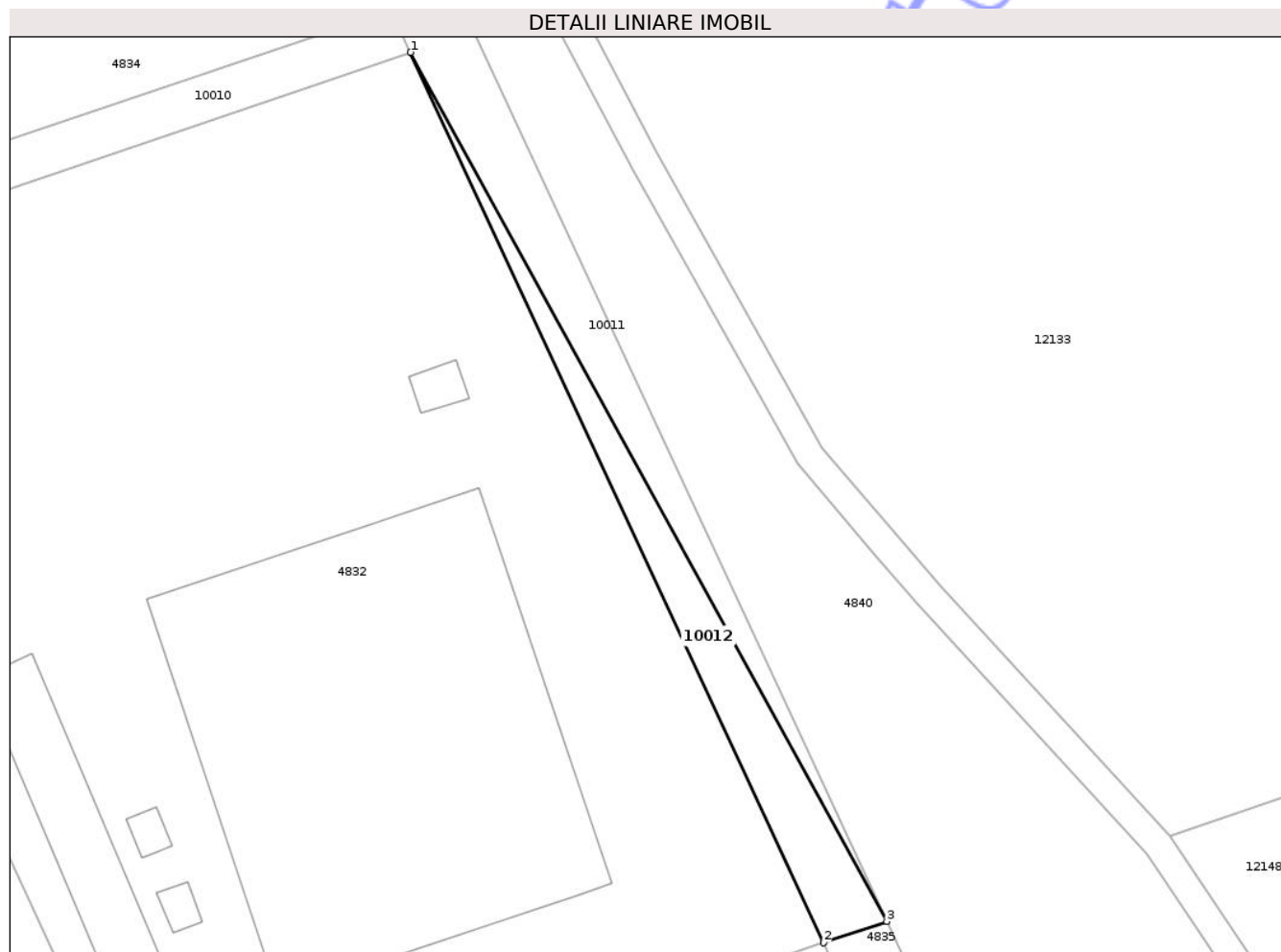
Inscrieri privind dezmembramintele dreptului de proprietate, drepturi reale de garanție și sarcini	Referințe	
<b>84575 / 29/06/2022</b>		
Inscris Sub Semnatura Privata nr. 1, din 11/03/2022 emis de SC ALLIANSO DEVELOPMENT ONE SRL;		
C7	se noteaza locatiunea imobilului, in baza contractului de inchiriere incheiat intre ALLIANSO DEVELOPMENT ONE SRL in calitate de proprietar si SC FLEXITECH RO SRL in calitate de chirias, pentru o perioada de 6 ani	A1

## Anexa Nr. 1 La Partea I

## Teren

Nr cadastral	Suprafața (mp)*	Observații / Referințe
20341	Din acte: 10.333 Masurata: 471	

\* Suprafața este determinată în planul de proiecție Stereo 70.



## Date referitoare la teren

Crt	Categorie folosință	Intra vilan	Suprafața (mp)	Tarla	Parcelă	Nr. topo	Observații / Referințe
1	arabil	DA	471	73	388/4;5;6	-	

## Lungime Segmente

1) Valorile lungimilor segmentelor sunt obținute din proiecție în plan.

Punct început	X / Y	Punct sfârșit	X / Y	Lungime segment (** (m)
1	573.098,63 383.010,1	2	573.148,2 382.903,16	117.87
2	573.148,2 382.903,16	3	573.155,82 382.905,74	8.045
3	573.155,82 382.905,74	1	573.098,63 383.010,1	119.003

\*\* Lungimile segmentelor sunt determinate în planul de proiecție Stereo 70 și sunt rotunjite la 1 milimetru.

\*\*\* Distanța dintre puncte este formată din segmente cumulate ce sunt mai mici decât valoarea 1 milimetru.

**DATE DESPRE IMOBILUL NR. 10013**

Oficiul de Cadastru și Publicitate Imobiliară PRAHOVA  
Biroul de Cadastru și Publicitate Imobiliară Ploiești

**A. Partea I. Descrierea imobilului**

Nr. CF vechi:750(e:750)  
Nr. cadastral vechi:9

TEREN Extravilan

Adresa: Jud. Prahova

Nr. Crt	Nr cadastral Nr. topografic	Suprafața* (mp)	Observații / Referințe
A1	21365	11.100	Sector cadastral:8 Teren neimprejmuit;

**B. Partea II. Proprietari și acte**

Inscrieri privitoare la dreptul de proprietate și alte drepturi reale		Referințe
<b>18032 / 14/04/2009</b>		
Act Notarial nr. 766, din 13/04/2009 emis de NP LUPU MARIA LUIZA;		
B2	Intabulare, drept de PROPRIETATE, dobandit prin Conventie, cota actuala 1/1, cota initiala 1/1 1) SC AGRICOLA RAHTIVANI SRL, CIF:999999999999	A1
<b>73315 / 14/07/2015</b>		
Act Notarial nr. 1539, din 10/07/2015 emis de NP TONEATA MARIA;		
B3	se noteaza interdictiile de grevare, instrainare, inchiriere, dezmembrare, construire, demolare in favoarea BANCA TRANSILVANIA SA	A1

**C. Partea III. SARCINI**

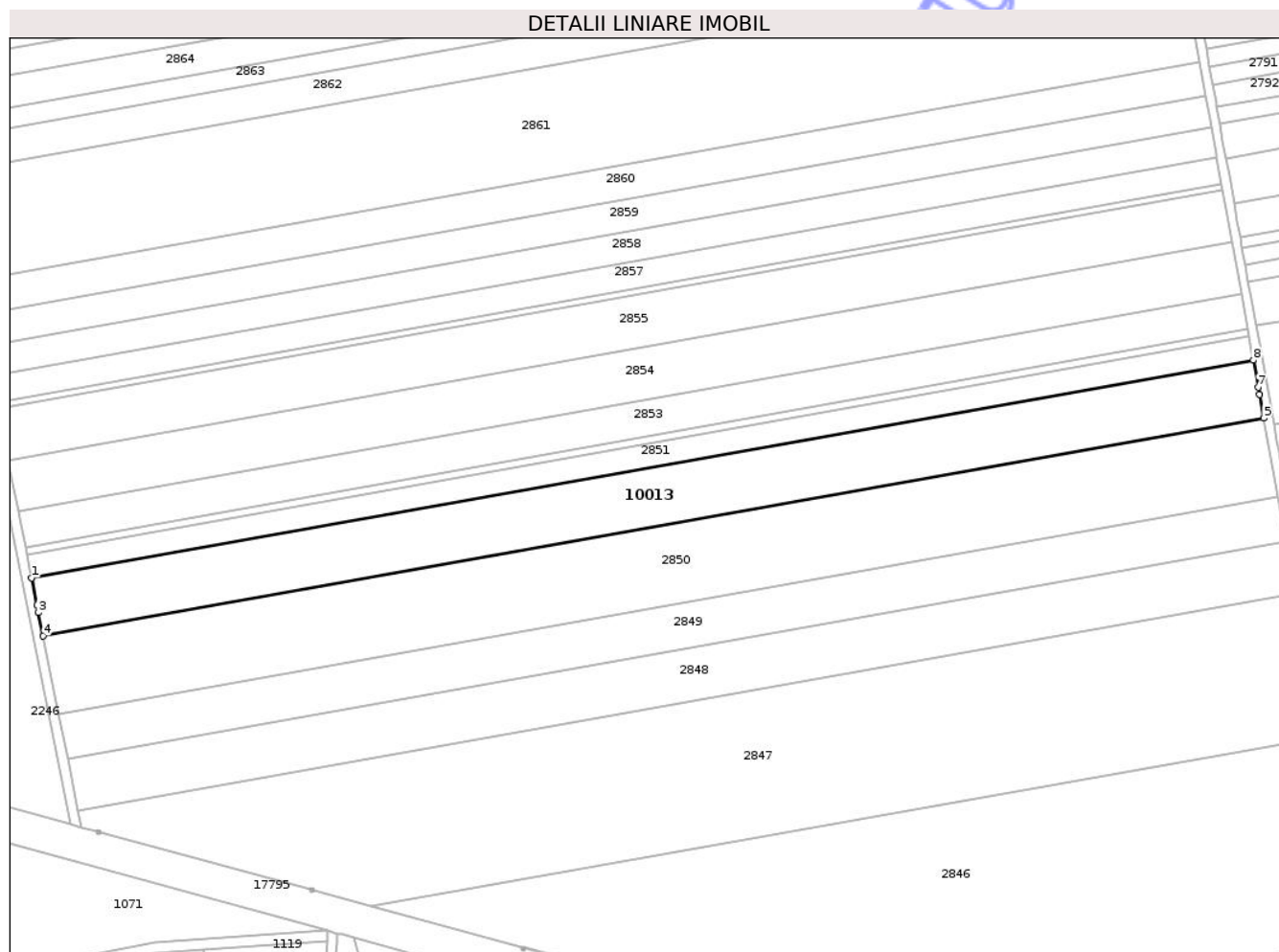
Inscrieri privind dezmembramintele dreptului de proprietate, drepturi reale de garanție și sarcini		Referințe
<b>73315 / 14/07/2015</b>		
Act Notarial nr. 1539, din 10/07/2015 emis de NP TONEATA MARIA;		
C3	Intabulare, drept de IPOTECA, Valoare:3516000 LEsi celelalte obligatii de plata aferente creditului 1) BANCA TRANSILVANIA SA, CIF:999999999999	A1

## Anexa Nr. 1 La Partea I

## Teren

Nr cadastral	Suprafața (mp)*	Observații / Referințe
21365	11.100	

\* Suprafața este determinată în planul de proiecție Stereo 70.



## Date referitoare la teren

Crt	Categorie folosință	Intra vilan	Suprafața (mp)	Tarla	Parcelă	Nr. topo	Observații / Referințe
1	arabil	NU	11.100	8	23/115	-	

## Lungime Segmente

1) Valorile lungimilor segmentelor sunt obținute din proiecție în plan.

Punct început	X / Y	Punct sfârșit	X / Y	Lungime segment (** (m)
1	567.057,263 386.374,691	2	567.059,377 386.364,119	10.781
2	567.059,377 386.364,119	3	567.059,946 386.361,272	2.903
3	567.059,946 386.361,272	4	567.061,776 386.352,118	9.335
4	567.061,776 386.352,118	5	567.536,383 386.436,705	482.086
5	567.536,383 386.436,705	6	567.534,724 386.445,89	9.334

Punct început	X / Y	Punct sfârșit	X / Y	Lungime segment (** (m)
6	567.534,724 386.445,89	7	567.534,208 386.448,746	2.902
7	567.534,208 386.448,746	8	567.532,292 386.459,354	10.78
8	567.532,292 386.459,354	1	567.057,263 386.374,691	482.515

\*\* Lungimile segmentelor sunt determinate în planul de proiecție Stereo 70 și sunt rotunjite la 1 milimetru.

\*\*\* Distanța dintre puncte este formată din segmente cumulate ce sunt mai mici decât valoarea 1 milimetru.

Neutilizabil în Circuitul Civil



**DATE DESPRE IMOBILUL NR. 10014**

Oficiul de Cadastru și Publicitate Imobiliară PRAHOVA  
Biroul de Cadastru și Publicitate Imobiliară Ploiești

**A. Partea I. Descrierea imobilului**

TEREN Extravilan

Adresa: Jud. Prahova

Nr. Crt	Nr cadastral Nr. topografic	Suprafața* (mp)	Observații / Referințe
A1		403	Sector cadastral:45 Teren neimprejmuit;

**B. Partea II. Proprietari și acte**

Inscrieri privitoare la dreptul de proprietate și alte drepturi reale	Referințe
/	
Act Normativ nr. 7, din 13/03/1996 emis de PARLAMENTUL ROMÂNIEI (art. 13 alin 15);	
B1	Inscrierea provizorie, drept de PROPRIETATE, dobandit prin Lege, cota actuala 1/1, cota initiala 1/1
	1) UAT ARICESTII RAHTIVANI, CIF:2842927, proprietar neidentificat

**C. Partea III. SARCINI .**

Inscrieri privind dezmembramintele dreptului de proprietate, drepturi reale de garanție și sarcini	Referințe
NU SUNT	

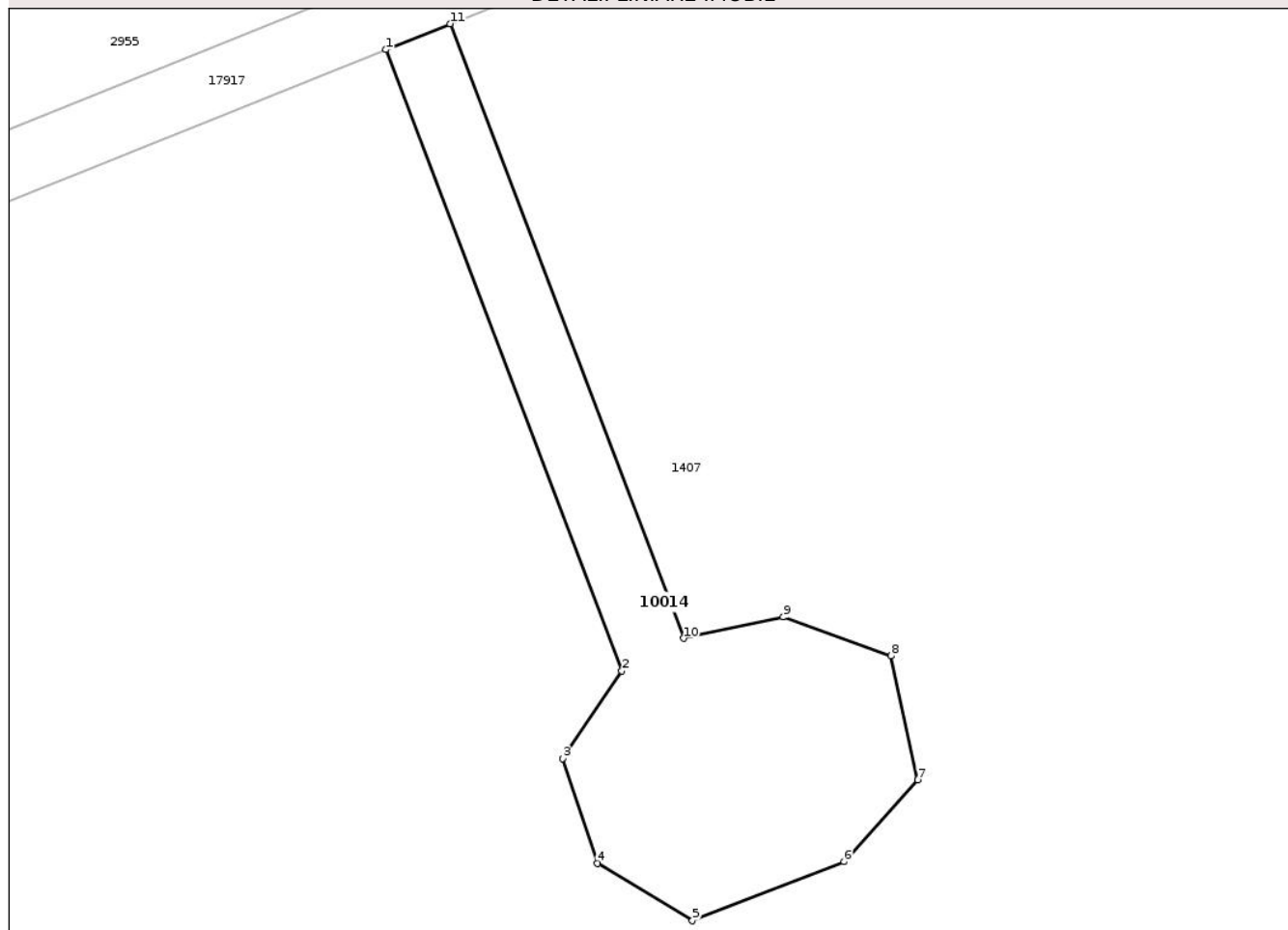
## Anexa Nr. 1 La Partea I

## Teren

Nr cadastral	Suprafața (mp)*	Observații / Referințe
	403	

\* Suprafața este determinată în planul de proiecție Stereo 70.

## DETALII LINIARE IMOBIL



## Date referitoare la teren

Crt	Categorie folosință	Intra vilan	Suprafața (mp)	Tarla	Parcelă	Nr. topo	Observații / Referințe
1	curti constructii	NU	403	-	-	-	

## Lungime Segmente

1) Valorile lungimilor segmentelor sunt obținute din proiecție în plan.

Punct început	X / Y	Punct sfârșit	X / Y	Lungime segment (** (m)
1	567.321,817 383.255,526	2	567.335,436 383.219,73	38.299
2	567.335,436 383.219,73	3	567.332,018 383.214,696	6.085
3	567.332,018 383.214,696	4	567.334,046 383.208,655	6.372
4	567.334,046 383.208,655	5	567.339,513 383.205,349	6.389
5	567.339,513 383.205,349	6	567.348,249 383.208,749	9.374

Punct început	X / Y	Punct sfârșit	X / Y	Lungime segment (** (m)
6	567.348,249 383.208,749	7	567.352,52 383.213,461	6.36
7	567.352,52 383.213,461	8	567.350,976 383.220,604	7.308
8	567.350,976 383.220,604	9	567.344,761 383.222,841	6.605
9	567.344,761 383.222,841	10	567.339,007 383.221,615	5.883
10	567.339,007 383.221,615	11	567.325,53 383.257,018	37.881
11	567.325,53 383.257,018	1	567.321,817 383.255,526	4.002

\*\* Lungimile segmentelor sunt determinate în planul de proiecție Stereo 70 și sunt rotunjite la 1 milimetru.

\*\*\* Distanța dintre puncte este formată din segmente cumulate ce sunt mai mici decât valoarea 1 milimetru.

Neutilizabil în Circuitul Civil



**DATE DESPRE IMOBILUL NR. 10015**

Oficiul de Cadastru și Publicitate Imobiliară PRAHOVA  
Biroul de Cadastru și Publicitate Imobiliară Ploiești

**A. Partea I. Descrierea imobilului**

TEREN Extravilan

Adresa: Jud. Prahova

Nr. Crt	Nr cadastral Nr. topografic	Suprafața* (mp)	Observații / Referințe
A1		407	Sector cadastral:45 Teren neimprejmuit;

**B. Partea II. Proprietari și acte**

Inscrieri privitoare la dreptul de proprietate și alte drepturi reale	Referințe
/	
Act Normativ nr. 7, din 13/03/1996 emis de PARLAMENTUL ROMÂNIEI (art. 13 alin 15);	
B1	Inscrierea provizorie, drept de PROPRIETATE, dobandit prin Lege, cota actuala 1/1, cota initiala 1/1
	1) UAT ARICESTII RAHTIVANI, CIF:2842927, proprietar neidentificat

**C. Partea III. SARCINI .**

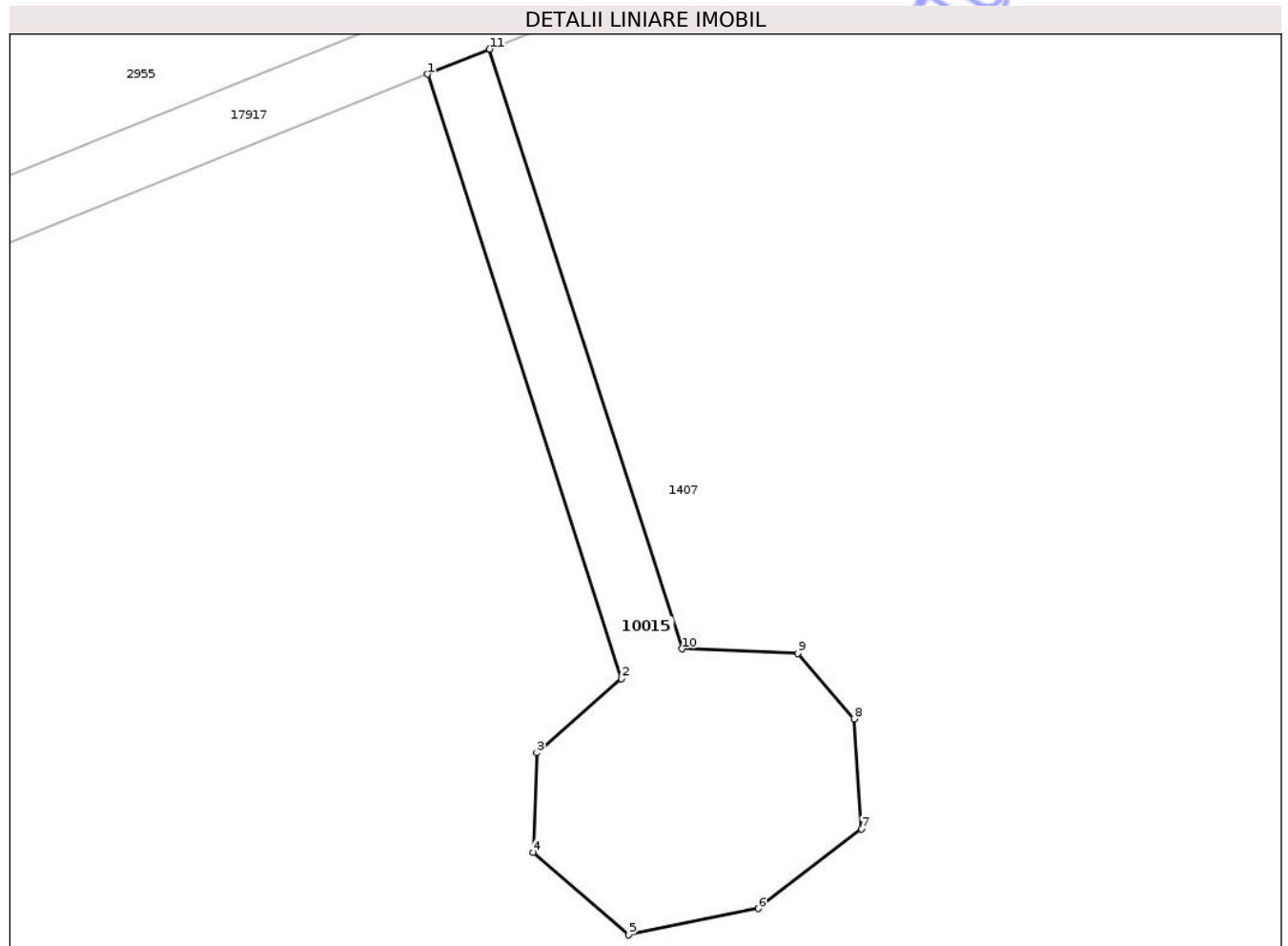
Inscrieri privind dezmembramintele dreptului de proprietate, drepturi reale de garanție și sarcini	Referințe
NU SUNT	

## Anexa Nr. 1 La Partea I

## Teren

Nr cadastral	Suprafața (mp)*	Observații / Referințe
	407	

\* Suprafața este determinată în planul de proiecție Stereo 70.



## Date referitoare la teren

Crt	Categorie folosință	Intra vilan	Suprafața (mp)	Tarla	Parcelă	Nr. topo	Observații / Referințe
1	curti constructii	NU	407	-	-	-	

## Lungime Segmente

1) Valorile lungimilor segmentelor sunt obținute din proiecție în plan.

Punct început	X / Y	Punct sfârșit	X / Y	Lungime segment (** (m)
1	567.263,457 383.232,078	2	567.275,076 383.195,885	38.012
2	567.275,076 383.195,885	3	567.270,005 383.191,434	6.747
3	567.270,005 383.191,434	4	567.269,794 383.185,48	5.958
4	567.269,794 383.185,48	5	567.275,508 383.180,535	7.557
5	567.275,508 383.180,535	6	567.283,282 383.182,108	7.932

Punct început	X / Y	Punct sfârșit	X / Y	Lungime segment (** (m)
6	567.283,282 383.182,108	7	567.289,483 383.186,87	7.819
7	567.289,483 383.186,87	8	567.289,036 383.193,479	6.624
8	567.289,036 383.193,479	9	567.285,666 383.197,399	5.169
9	567.285,666 383.197,399	10	567.278,735 383.197,664	6.936
10	567.278,735 383.197,664	11	567.267,178 383.233,573	37.723
11	567.267,178 383.233,573	1	567.263,457 383.232,078	4.01

\*\* Lungimile segmentelor sunt determinate în planul de proiecție Stereo 70 și sunt rotunjite la 1 milimetru.

\*\*\* Distanța dintre puncte este formată din segmente cumulate ce sunt mai mici decât valoarea 1 milimetru.

Neutilizabil în Circuitul Civil



**DATE DESPRE IMOBILUL NR. 10016**

Oficiul de Cadastru și Publicitate Imobiliară PRAHOVA  
 Biroul de Cadastru și Publicitate Imobiliară Ploiești

**A. Partea I. Descrierea imobilului**

TEREN Extravilan

Adresa: Jud. Prahova

Nr. Crt	Nr cadastral Nr. topografic	Suprafața* (mp)	Observații / Referințe
A1		2.500	Sector cadastral:7 Teren neimprejmuit; rezerva comisiei locale de fond funciar

**B. Partea II. Proprietari și acte**

Inscrieri privitoare la dreptul de proprietate și alte drepturi reale		Referințe
/		
Act Normativ nr. 7, din 13/03/1996 emis de PARLAMENTUL ROMÂNIEI (art. 13 alin 14);		
B1	Inscrierea provizorie, drept de PROPRIETATE, dobandit prin Lege, cota actuala 1/1, cota initiala 1/1 1) UAT ARICESTII RAHTIVANI, CIF:2842927	A1

**C. Partea III. SARCINI .**

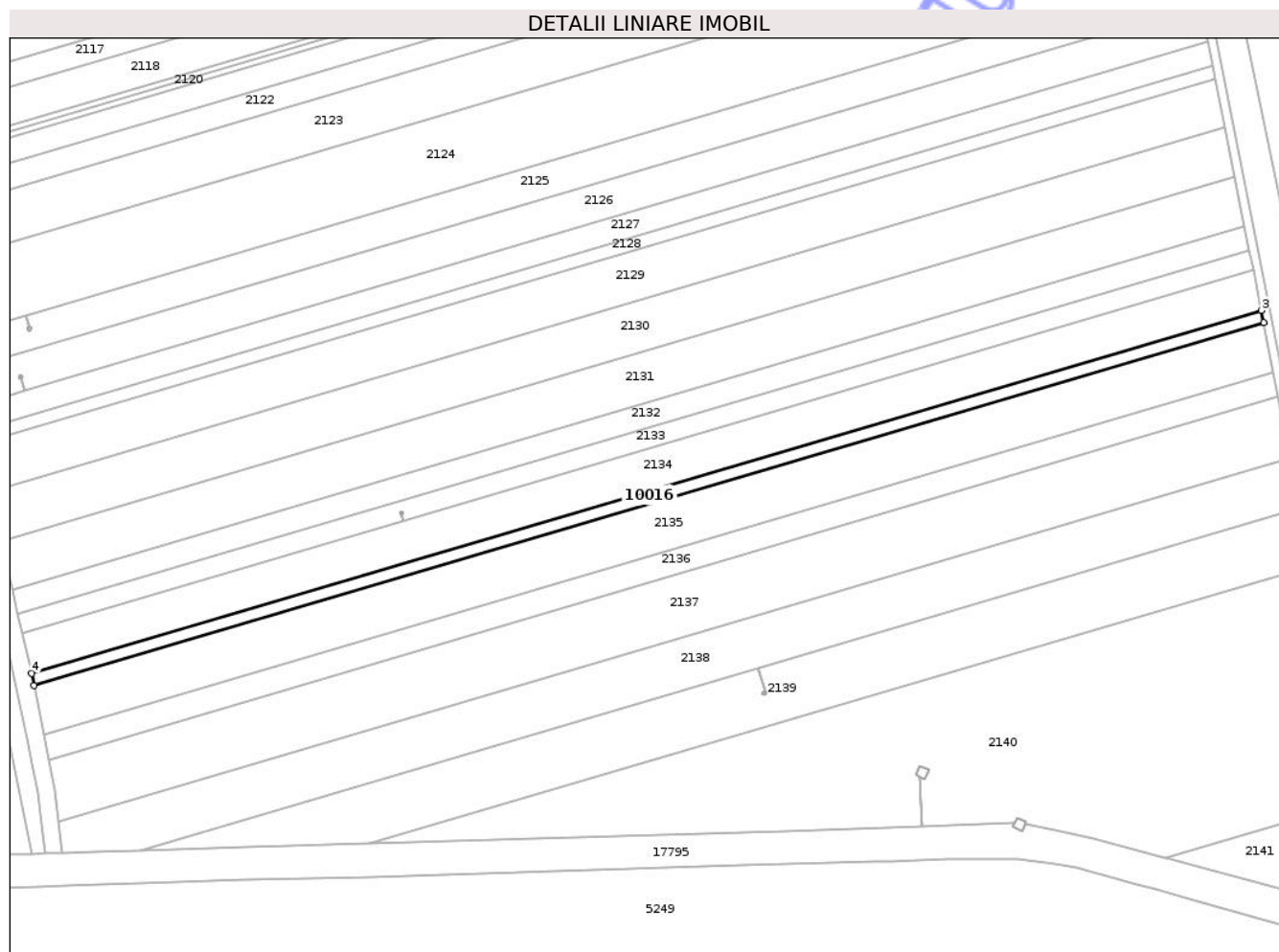
Inscrieri privind dezmembramintele dreptului de proprietate, drepturi reale de garanție și sarcini	Referințe
NU SUNT	

## Anexa Nr. 1 La Partea I

## Teren

Nr cadastral	Suprafața (mp)*	Observații / Referințe
	2.500	rezerva comisiei locale de fond funciar

\* Suprafața este determinată în planul de proiecție Stereo 70.



## Date referitoare la teren

Crt	Categorie folosință	Intra vilan	Suprafața (mp)	Tarla	Parcelă	Nr. topo	Observații / Referințe
1	arabil	NU	2.500	7	21/57	-	

## Lungime Segmente

1) Valorile lungimilor segmentelor sunt obținute din proiecție în plan.

Punct început	X / Y	Punct sfârșit	X / Y	Lungime segment (** (m)
1	565.198,516 386.739,796	2	565.684,002 386.883,023	506.173
2	565.684,002 386.883,023	3	565.683,04 386.887,888	4.959
3	565.683,04 386.887,888	4	565.197,524 386.744,653	506.204
4	565.197,524 386.744,653	1	565.198,516 386.739,796	4.957

\*\* Lungimile segmentelor sunt determinate în planul de proiecție Stereo 70 și sunt rotunjite la 1 milimetru.

\*\*\* Distanța dintre puncte este formată din segmente cumulate ce sunt mai mici decât valoarea 1 milimetru.

Neutilizabil în Circuitul  
Civil



**DATE DESPRE IMOBILUL NR. 10017**

Oficiul de Cadastru și Publicitate Imobiliară PRAHOVA  
Biroul de Cadastru și Publicitate Imobiliară Ploiești

**A. Partea I. Descrierea imobilului**

TEREN Extravilan

Adresa: Jud. Prahova

Nr. Crt	Nr cadastral Nr. topografic	Suprafața* (mp)	Observații / Referințe
A1		3.763	Sector cadastral:45 Teren neimprejmuit;

**B. Partea II. Proprietari și acte**

Inscrieri privitoare la dreptul de proprietate și alte drepturi reale	Referințe
/	
Act Normativ nr. 7, din 13/03/1996 emis de PARLAMENTUL ROMANIEI (art. 13 alin. 15);	
B1	A1
Intabulare, drept de PROPRIETATE, dobandit prin Lege, cota actuala 1/1, cota initiala 1/1	
1) UAT ARICESTII RAHTIVANI, CIF:2842927, PROPRIETAR NEIDENTIFICAT	

**C. Partea III. SARCINI .**

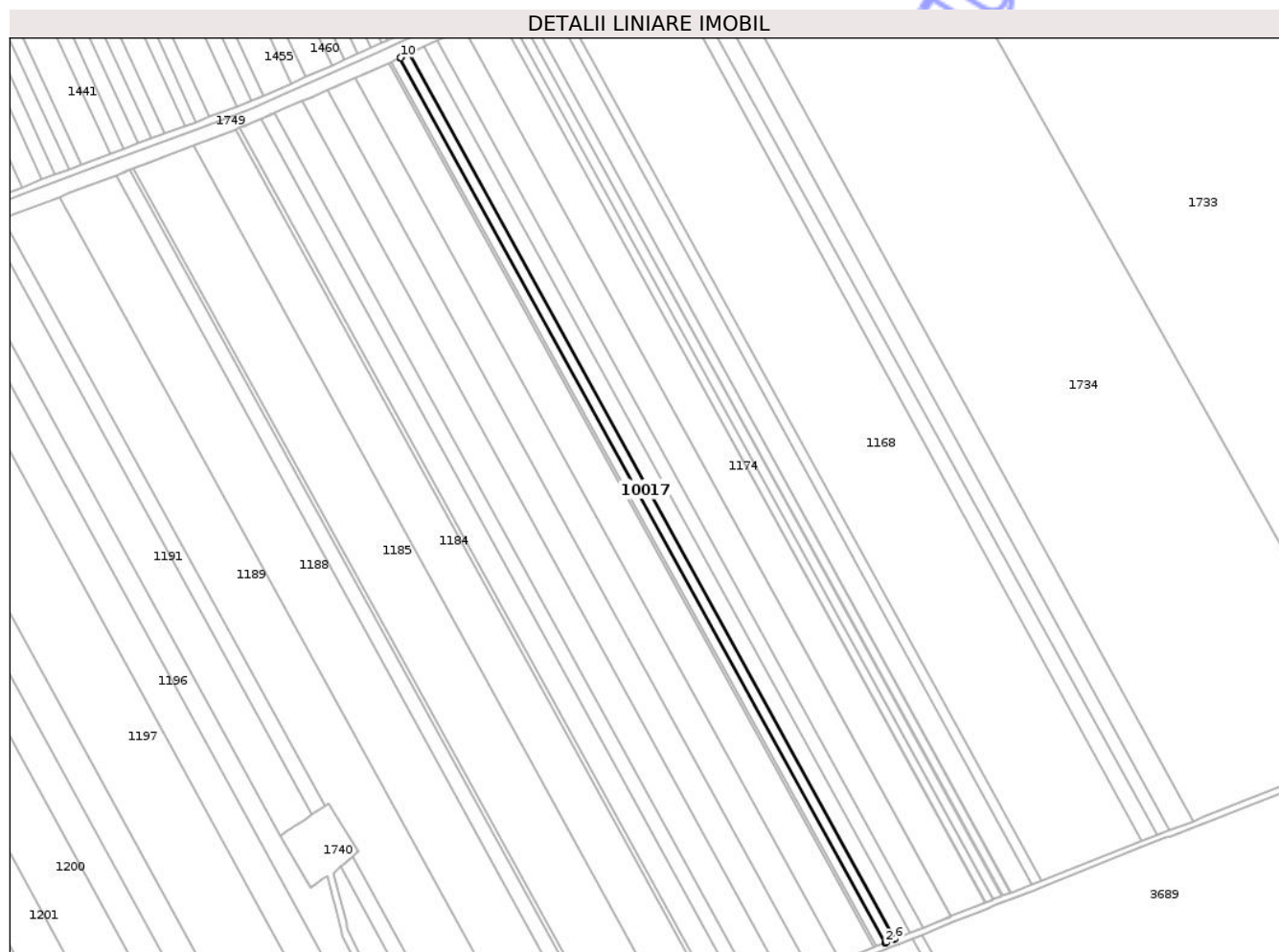
Inscrieri privind dezmembramintele dreptului de proprietate, drepturi reale de garanție și sarcini	Referințe
NU SUNT	

## Anexa Nr. 1 La Partea I

## Teren

Nr cadastral	Suprafața (mp)*	Observații / Referințe
	3.763	

\* Suprafața este determinată în planul de proiecție Stereo 70.



## Date referitoare la teren

Crt	Categorie folosință	Intra vilan	Suprafața (mp)	Tarla	Parcelă	Nr. topo	Observații / Referințe
1	drum	NU	3.763	-	-	-	De

## Lungime Segmente

1) Valorile lungimilor segmentelor sunt obținute din proiecție în plan.

Punct început	X / Y	Punct sfârșit	X / Y	Lungime segment (** (m)
1	568.040,316 382.880,977	2	568.320,026 382.371,242	581.436
2	568.320,026 382.371,242	3	568.320,491 382.371,428	0.501
3	568.320,491 382.371,428	4	568.320,93 382.371,603	0.473
4	568.320,93 382.371,603	5	568.325,639 382.373,483	5.07
5	568.325,639 382.373,483	6	568.326,078 382.373,658	0.473

Punct început	X / Y	Punct sfârșit	X / Y	Lungime segment (** (m)
6	568.326,078 382.373,658	7	568.046,205 382.883,698	581.781
7	568.046,205 382.883,698	8	568.045,778 382.883,501	0.47
8	568.045,778 382.883,501	9	568.041,198 382.881,385	5.045
9	568.041,198 382.881,385	10	568.040,772 382.881,188	0.469
10	568.040,772 382.881,188	1	568.040,316 382.880,977	0.502

\*\* Lungimile segmentelor sunt determinate în planul de proiecție Stereo 70 și sunt rotunjite la 1 milimetru.

\*\*\* Distanța dintre puncte este formată din segmente cumulate ce sunt mai mici decât valoarea 1 milimetru.

Neutilizabil în Circuitul Civil



**DATE DESPRE IMOBILUL NR. 10018**

Oficiul de Cadastru și Publicitate Imobiliară PRAHOVA  
Biroul de Cadastru și Publicitate Imobiliară Ploiești

**A. Partea I. Descrierea imobilului**

TEREN Intravilan

Adresa: Loc. Târgșoru Nou, Jud. Prahova, T 90 ; A 461/25

Nr. Crt	Nr cadastral Nr. topografic	Suprafața* (mp)	Observații / Referințe
A1	26730	1.000	Sector cadastral:62 Teren neimprejmuit;

**B. Partea II. Proprietari și acte**

Inscrieri privitoare la dreptul de proprietate și alte drepturi reale		Referințe
<b>128283 / 17/08/2023</b>		
Act Notarial nr. 1907, din 16/08/2023 emis de Preda Popescu Florentina;		
B1	Se infiinteaza cartea funciara 26730 a imobilului cu numarul cadastral 26730 / UAT Aricestii Rahtivani, rezultat din dezmembrarea imobilului cu numarul cadastral 20666 inscris in cartea funciara 20666;	A1
Act Notarial nr. 2338, din 05/09/2007 emis de NP LASLO CRISTINA;		
B2	Intabulare, drept de PROPRIETATE, dobandit prin Conventie, cota actuala 1/1, cota initiala 1/1 1) DIMA ANA ANCA	A1
OBSERVATII: pozitie transcrisa din CF 20666/Aricestii Rahtivani, inscrisa prin incheierea nr. 48611 din 06/09/2007;		

**C. Partea III. SARCINI .**

Inscrieri privind dezmembramintele dreptului de proprietate, drepturi reale de garanție și sarcini	Referințe
NU SUNT	

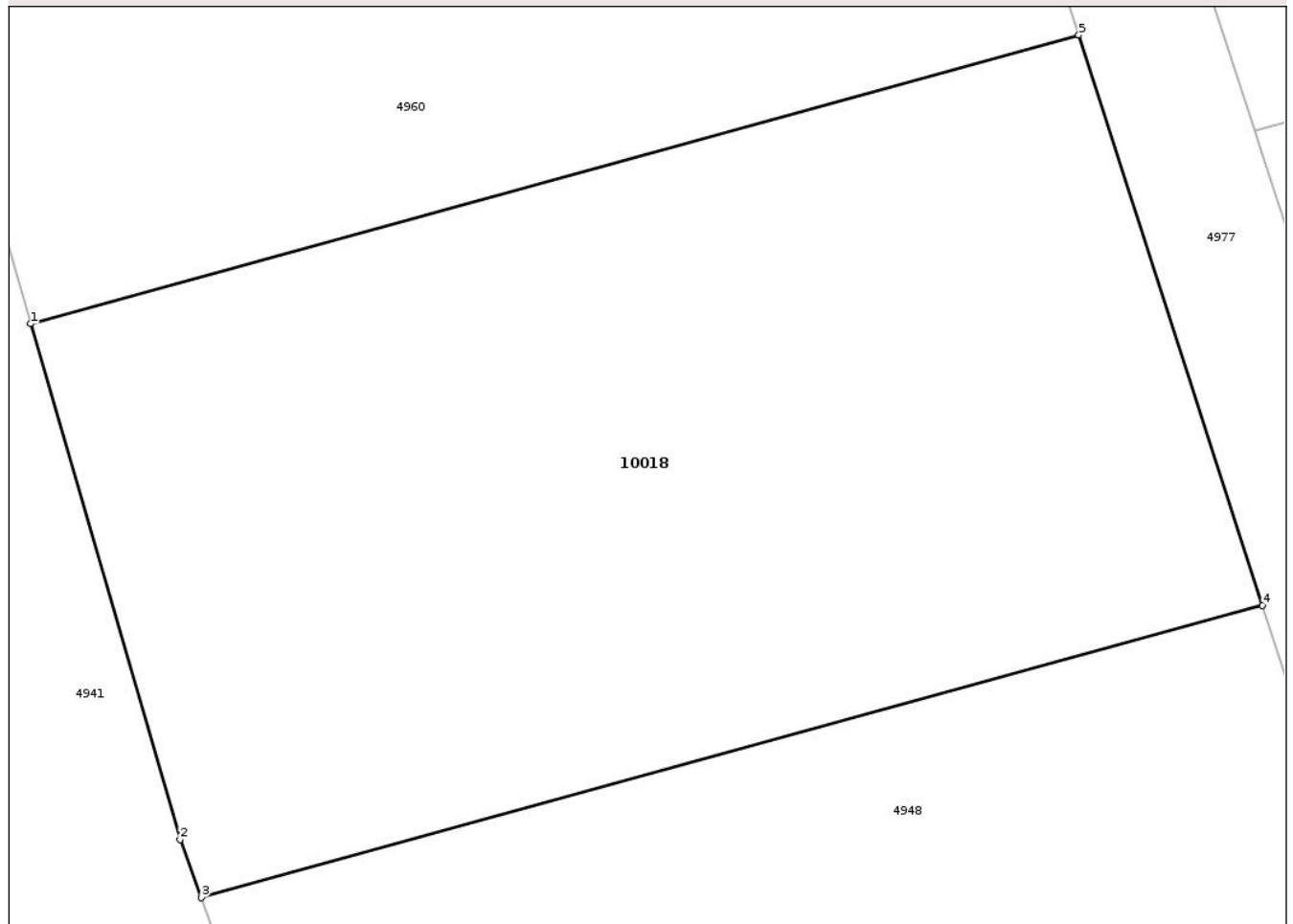
## Anexa Nr. 1 La Partea I

## Teren

Nr cadastral	Suprafața (mp)*	Observații / Referințe
26730	1.000	

\* Suprafața este determinată în planul de proiecție Stereo 70.

## DETALII LINIARE IMOBIL



## Date referitoare la teren

Crt	Categorie folosință	Intra vilan	Suprafața (mp)	Tarla	Parcelă	Nr. topo	Observații / Referințe
1	arabil	DA	1.000	90	461/25	-	

## Lungime Segmente

1) Valorile lungimilor segmentelor sunt obținute din proiecție în plan.

Punct început	X / Y	Punct sfârșit	X / Y	Lungime segment (** (m)
1	571.494,971 381.882,307	2	571.500,803 381.862,178	20.957
2	571.500,803 381.862,178	3	571.501,638 381.859,91	2.417
3	571.501,638 381.859,91	4	571.543,084 381.871,316	42.987
4	571.543,084 381.871,316	5	571.535,911 381.893,574	23.385
5	571.535,911 381.893,574	1	571.494,971 381.882,307	42.462

\*\* Lungimile segmentelor sunt determinate în planul de proiecție Stereo 70 și sunt rotunjite la 1 milimetru.

\*\*\* Distanța dintre puncte este formată din segmente cumulate ce sunt mai mici decât valoarea 1 milimetru.

Neutilizabil în Circuitul  
Civil





## DATE DESPRE IMOBILUL NR. 10019

Oficiul de Cadastru și Publicitate Imobiliară PRAHOVA  
Biroul de Cadastru și Publicitate Imobiliară Ploiești

## A. Partea I. Descrierea imobilului

TEREN Intravilan

Adresa: Loc. Târgsoru Nou, Jud. Prahova

Nr. Crt	Nr cadastral Nr. topografic	Suprafața* (mp)	Observații / Referințe
A1	26742	581	Sector cadastral:62 Teren neimprejmuit; Teren intravilan partial imprejmuit.

## B. Partea II. Proprietari și acte

Inscrieri privitoare la dreptul de proprietate și alte drepturi reale		Referințe
<b>136512 / 01/09/2023</b>		
Act Notarial nr. 2228, din 31/08/2023 emis de Lupu Maria Luiza (cerere + chitanta);		
B1	Se infiinteaza cartea funciara 26742 a imobilului cu numarul cadastral 26742 / UAT Aricestii Rahtivani, rezultat din dezmembrarea imobilului cu numarul cadastral 26528 inscris in cartea funciara 26528;	A1
Act Notarial nr. 3362, din 17/11/2022 emis de NP Lupu Maria Luiza (cerere + chitanta);		
B2	Se infiinteaza cartea funciara 26528 a imobilului cu numarul cadastral 26528 / UAT Aricestii Rahtivani, rezultat din dezmembrarea imobilului cu numarul cadastral 24516 inscris in cartea funciara 24516; <i>OBSERVATII: pozitie transcrisa din CF 26528/Aricestii Rahtivani, inscrisa prin incheierea nr. 147344 din 21/11/2022;</i>	A1
Act Notarial nr. 456, din 14/02/2022 emis de NP Lupu Maria Luiza;		
B3	Intabulare, drept de PROPRIETATEcumparare ca bun comun, dobandit prin Conventie, cota actuala 1/1, cota initiala 1/1 1) GRIGORESCU CIPRIAN ROBERT 2) GRIGORESCU CRISTINA-GEORGIANA <i>OBSERVATII: pozitie transcrisa din CF 26528/Aricestii Rahtivani, inscrisa prin incheierea nr. 147344 din 21/11/2022; pozitie transcrisa din CF 24516/Aricestii Rahtivani, inscrisa prin incheierea nr. 20379 din 15/02/2022;</i>	A1

## C. Partea III. SARCINI .

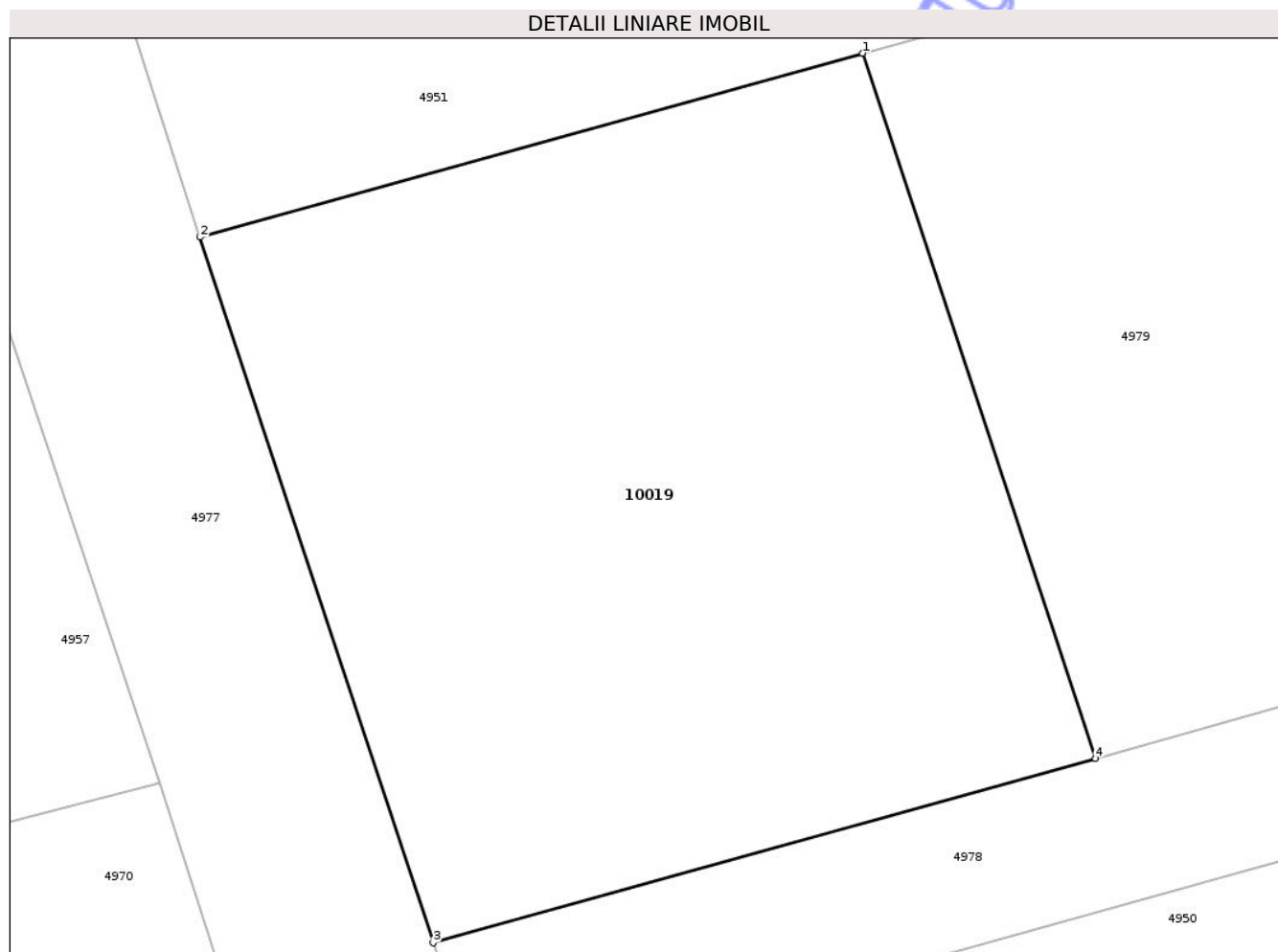
Inscrieri privind dezmembramintele dreptului de proprietate, drepturi reale de garanție și sarcini	Referințe
NU SUNT	

## Anexa Nr. 1 La Partea I

## Teren

Nr cadastral	Suprafața (mp)*	Observații / Referințe
26742	581	Teren intravilan partial imprejmuit.

\* Suprafața este determinată în planul de proiecție Stereo 70.



## Date referitoare la teren

Crt	Categorie folosință	Intra vilan	Suprafața (mp)	Tarla	Parcelă	Nr. topo	Observații / Referințe
1	arabil	DA	581	90	461/25	-	

## Lungime Segmente

1) Valorile lungimilor segmentelor sunt obținute din proiecție în plan.

Punct început	X / Y	Punct sfârșit	X / Y	Lungime segment (** (m)
1	571.588,383 381.824,82	2	571.566,017 381.818,616	23.211
2	571.566,017 381.818,616	3	571.573,885 381.794,816	25.067
3	571.573,885 381.794,816	4	571.596,245 381.801,036	23.209
4	571.596,245 381.801,036	1	571.588,383 381.824,82	25.05

\*\* Lungimile segmentelor sunt determinate în planul de proiecție Stereo 70 și sunt rotunjite la 1 milimetru.

\*\*\* Distanţa dintre puncte este formată din segmente cumulate ce sunt mai mici decât valoarea 1 milimetru.

Neutilizabil în Circuitul  
Civil





## DATE DESPRE IMOBILUL NR. 10020

Oficiul de Cadastru și Publicitate Imobiliară PRAHOVA  
Biroul de Cadastru și Publicitate Imobiliară Ploiești

## A. Partea I. Descrierea imobilului

TEREN Intravilan

Adresa: Loc. Aricestii Rahtivani, Jud. Prahova, T68, Cc 377/49, 377/50, A377/8, 377/7 - intravilan, Jud. Prahova

Nr. Crt	Nr cadastral Nr. topografic	Suprafața* (mp)	Observații / Referințe
A1	26739	41.948	Sector cadastral:47 Teren imprejmuit; Teren intravilan partial imprejmuit cu gard de metal intre punctele 12-1.

## B. Partea II. Proprietari și acte

Inscrieri privitoare la dreptul de proprietate și alte drepturi reale		Referințe
<b>135046 / 30/08/2023</b>		
Act Notarial nr. 1122, din 29/08/2023 emis de NP Călin Mirela;		
B1	Se infiinteaza cf. 26739 a imobilului cu nr. cad. 26739/Aricestii Rahtivani ca urmare a alipirii urmatoarelor 3 imobile: -- nr.cad.26077\cf.26077; -- nr.cad.26075\cf.26075; -- nr.cad.26687\cf.26687;	A1
Act Notarial nr. 1088, din 03/08/2021 emis de Calin Mirela;		
B2	Se infiinteaza cartea funciara 26077 a imobilului cu numarul cadastral 26077 / UAT Aricestii Rahtivani, rezultat din dezmembrarea imobilului cu numarul cadastral 23625 inscris in cartea funciara 23625; <i>OBSERVATII: pozitie transcrisa din CF 26077/Aricestii Rahtivani, inscrisa prin incheierea nr. 100868 din 04/08/2021;</i>	A1
Act Notarial nr. 1087, din 03/08/2021 emis de NP Calin Mirela;		
B5	Se infiinteaza cartea funciara 26075 a imobilului cu numarul cadastral 26075 / UAT Aricestii Rahtivani, rezultat din dezmembrarea imobilului cu numarul cadastral 23630 inscris in cartea funciara 23630; <i>OBSERVATII: pozitie transcrisa din CF 26075/Aricestii Rahtivani, inscrisa prin incheierea nr. 100865 din 04/08/2021;</i>	A1
Act Notarial nr. 796, din 23/06/2023 emis de NP Calin Mirela;		
B8	Se infiinteaza cartea funciara 26687 a imobilului cu numarul cadastral 26687 / UAT Aricestii Rahtivani, rezultat din dezmembrarea imobilului cu numarul cadastral 26073 inscris in cartea funciara 26073; <i>OBSERVATII: pozitie transcrisa din CF 26687/Aricestii Rahtivani, inscrisa prin incheierea nr. 102350 din 23/06/2023;</i>	A1
Act Notarial nr. 1122, din 29/08/2023 emis de NP Călin Mirela;		
B11	Intabulare, drept de PROPRIETATE, dobandit prin Conventie, cota actuala 1/1, cota initiala 1/1 1) S.C. ALLIANSO BUSINESS PARK S.R.L., CIF:24304112	A1

## C. Partea III. SARCINI .

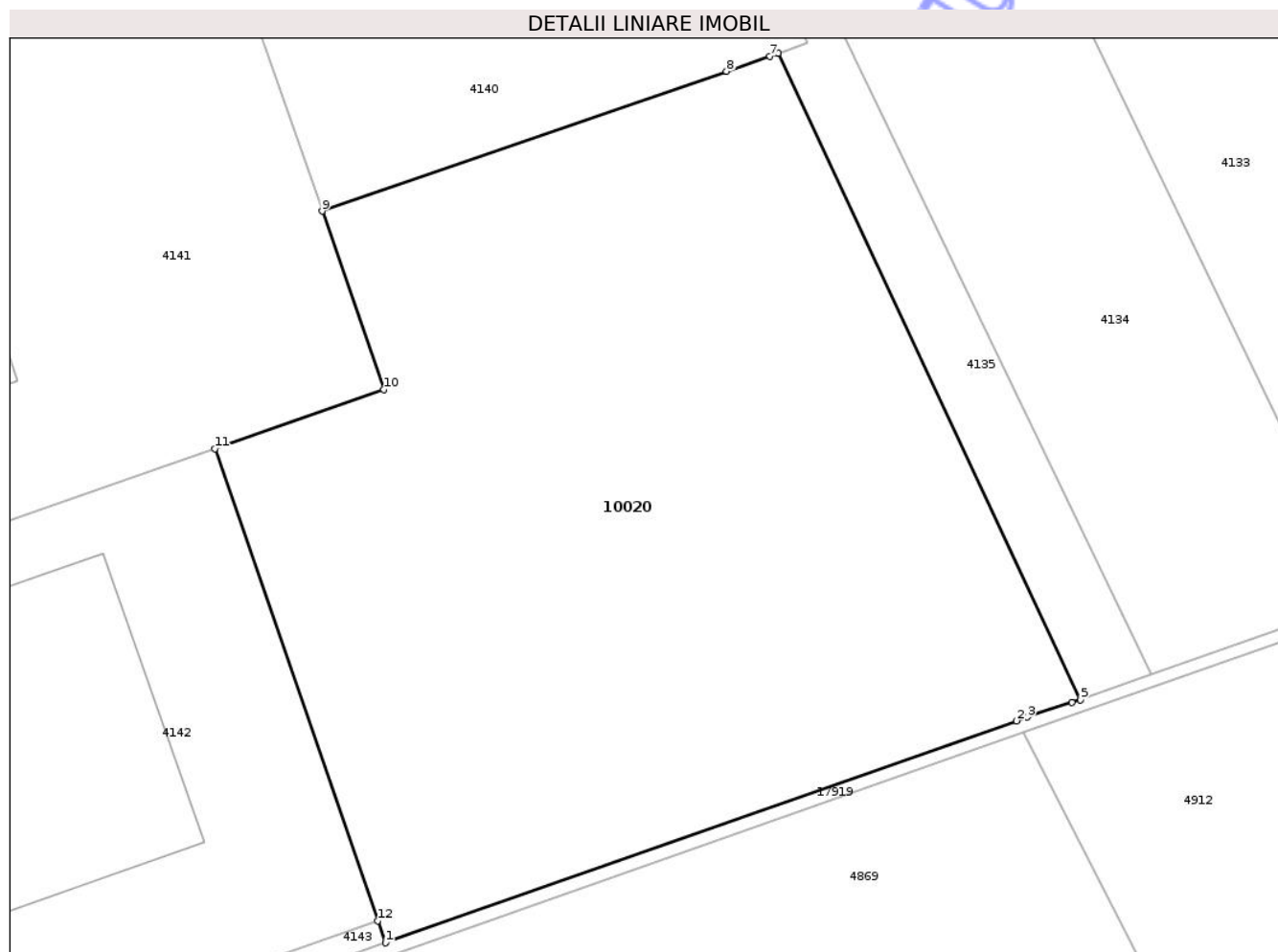
Inscrieri privind dezmembramintele dreptului de proprietate, drepturi reale de garanție și sarcini	Referințe
NU SUNT	

## Anexa Nr. 1 La Partea I

## Teren

Nr cadastral	Suprafața (mp)*	Observații / Referințe
26739	41.948	Teren intravilan partial imprejmuit cu gard de metal între punctele 12-1.

\* Suprafața este determinată în planul de proiecție Stereo 70.



## Date referitoare la teren

Crt	Categorie folosință	Intra vilan	Suprafața (mp)	Tarla	Parcelă	Nr. topo	Observații / Referințe
1	curți constructii	DA	41.948	68	377/49; 377/50; 377/8;377/7, 377/	-	

## Lungime Segmente

1) Valorile lungimilor segmentelor sunt obținute din proiecție în plan.

Punct început	X / Y	Punct sfârșit	X / Y	Lungime segment (** (m)
1	571.825,604 383.786,498	2	572.015,684 383.853,287	201.473
2	572.015,684 383.853,287	3	572.018,868 383.854,406	3.375
3	572.018,868 383.854,406	4	572.032,379 383.858,778	14.201
4	572.032,379 383.858,778	5	572.034,95 383.859,61	2.702

Punct început	X / Y	Punct sfârșit	X / Y	Lungime segment (** (m)
5	572.034,95 383.859,61	6	571.943,938 384.054,162	214.787
6	571.943,938 384.054,162	7	571.941,39 384.053,281	2.696
7	571.941,39 384.053,281	8	571.928,321 384.048,764	13.828
8	571.928,321 384.048,764	9	571.806,51 384.006,668	128.88
9	571.806,51 384.006,668	10	571.825,071 383.952,906	56.876
10	571.825,071 383.952,906	11	571.774,179 383.935,1	53.917
11	571.774,179 383.935,1	12	571.823,211 383.793,076	150.25
12	571.823,211 383.793,076	1	571.825,604 383.786,498	7.0

\*\* Lungimile segmentelor sunt determinate în planul de proiecție Stereo 70 și sunt rotunjite la 1 milimetru.

\*\*\* Distanța dintre puncte este formată din segmente cumulate ce sunt mai mici decât valoarea 1 milimetru.



**DATE DESPRE IMOBILUL NR. 10021**

Oficiul de Cadastru și Publicitate Imobiliară PRAHOVA  
Biroul de Cadastru și Publicitate Imobiliară Ploiești

**A. Partea I. Descrierea imobilului**

TEREN Necunoscut

Adresa: Loc. Neidentificata, Jud. Prahova

Nr. Crt	Nr cadastral Nr. topografic	Suprafața* (mp)	Observații / Referințe
A1		10.196	Sector cadastral:61 Teren neimprejmuit;

**B. Partea II. Proprietari și acte**

Inscrieri privitoare la dreptul de proprietate și alte drepturi reale	Referințe
/	
Act Normativ nr. L7, din 13/03/1996 emis de PARLAMENTUL ROMANIEI (art. 13 alin. 15);	
B1	Inscrierea provizorie, drept de PROPRIETATE, dobandit prin Lege, cota actuala 1/1, cota initiala 1/1
	1) UAT ARICESTII RAHTIVANI, CIF:2842927, proprietar neidentificat

**C. Partea III. SARCINI .**

Inscrieri privind dezmembramintele dreptului de proprietate, drepturi reale de garanție și sarcini	Referințe
NU SUNT	

## Anexa Nr. 1 La Partea I

## Teren

Nr cadastral	Suprafața (mp)*	Observații / Referințe
	10.196	

\* Suprafața este determinată în planul de proiecție Stereo 70.



## Date referitoare la teren

Crt	Categorie folosință	Intravilan	Suprafața (mp)	Tarla	Parcelă	Nr. topo	Observații / Referințe
1	curți constructii	NU	7.754	-	HC 451	-	
2	curți constructii	DA	301	-	HC 451	-	
3	curți constructii	NU	2.141	-	HC 451	-	

## Lungime Segmente

1) Valorile lungimilor segmentelor sunt obținute din proiecție în plan.

Punct început	X / Y	Punct sfârșit	X / Y	Lungime segment	Punct început	X / Y	Punct sfârșit	X / Y	Lungime segment	Punct început	X / Y	Punct sfârșit	X / Y	Lungime segment
1	568.660,246 381.272,129	2	568.663,015 381.266,526	6.25	2	568.663,015 381.266,526	3	568.910,367 381.312,072	251.51	3	568.910,367 381.312,072	4	569.050,13 381.337,582	142.072
4	569.050,13 381.337,582	5	569.298,124 381.383,091	252.135	5	569.298,124 381.383,091	6	569.299,185 381.383,285	1.079	6	569.299,185 381.383,285	7	569.310,411 381.385,346	11.414
7	569.310,411 381.385,346	8	569.311,476 381.385,541	1.083	8	569.311,476 381.385,541	9	569.320,681 381.387,23	9.359	9	569.320,681 381.387,23	10	569.321,476 381.387,376	0.808

Punct început	X / Y	Punct sfârșit	X / Y	Lungime segment	Punct început	X / Y	Punct sfârșit	X / Y	Lungime segment	Punct început	X / Y	Punct sfârșit	X / Y	Lungime segment
10	569.321,476 381.387,376	11	569.321,897 381.387,453	0.428	11	569.321,897 381.387,453	12	569.330,761 381.389,08	9.012	12	569.330,761 381.389,08	13	569.331,559 381.389,227	0.811
13	569.331,559 381.389,227	14	569.333,349 381.389,571	1.823	14	569.333,349 381.389,571	15	569.335,875 381.390,023	2.566	15	569.335,875 381.390,023	16	569.336,679 381.390,166	0.817
16	569.336,679 381.390,166	17	569.337,274 381.390,276	0.605	17	569.337,274 381.390,276	18	569.346,27 381.391,926	9.146	18	569.346,27 381.391,926	19	569.347,076 381.392,074	0.819
19	569.347,076 381.392,074	20	569.347,674 381.392,184	0.608	20	569.347,674 381.392,184	21	569.356,717 381.393,844	9.194	21	569.356,717 381.393,844	22	569.357,525 381.393,993	0.822
22	569.357,525 381.393,993	23	569.358,128 381.394,103	0.613	23	569.358,128 381.394,103	24	569.366,746 381.395,685	8.762	24	569.366,746 381.395,685	25	569.367,557 381.395,833	0.824
25	569.367,557 381.395,833	26	569.368,164 381.395,945	0.617	26	569.368,164 381.395,945	27	569.379,417 381.398,01	11.441	27	569.379,417 381.398,01	28	569.380,232 381.398,16	0.829
28	569.380,232 381.398,16	29	569.380,844 381.398,272	0.622	29	569.380,844 381.398,272	30	569.388,071 381.399,599	7.348	30	569.388,071 381.399,599	31	569.388,89 381.399,749	0.833
31	569.388,89 381.399,749	32	569.389,505 381.399,862	0.625	32	569.389,505 381.399,862	33	569.398,74 381.401,557	9.389	33	569.398,74 381.401,557	34	569.399,562 381.401,708	0.836
34	569.399,562 381.401,708	35	569.400,181 381.401,821	0.629	35	569.400,181 381.401,821	36	569.409,521 381.403,536	9.496	36	569.409,521 381.403,536	37	569.410,348 381.403,688	0.841
37	569.410,348 381.403,688	38	569.410,914 381.403,791	0.575	38	569.410,914 381.403,791	39	569.419,563 381.405,378	8.793	39	569.419,563 381.405,378	40	569.424,274 381.406,253	4.792
40	569.424,274 381.406,253	41	569.425,106 381.406,407	0.846	41	569.425,106 381.406,407	42	569.425,676 381.406,513	0.58	42	569.425,676 381.406,513	43	569.435,14 381.408,268	9.625
43	569.435,14 381.408,268	44	569.435,745 381.408,381	0.615	44	569.435,745 381.408,381	45	569.436,542 381.408,529	0.811	45	569.436,542 381.408,529	46	569.444,029 381.409,918	7.615
46	569.444,029 381.409,918	47	569.444,45 381.409,996	0.428	47	569.444,45 381.409,996	48	569.445,432 381.410,179	0.999	48	569.445,432 381.410,179	49	569.449,507 381.410,935	4.145
49	569.449,507 381.410,935	50	569.449,929 381.411,013	0.429	50	569.449,929 381.411,013	51	569.450,914 381.411,196	1.002	51	569.450,914 381.411,196	52	569.459,436 381.412,777	8.667
52	569.459,436 381.412,777	53	569.459,858 381.412,855	0.429	53	569.459,858 381.412,855	54	569.460,85 381.413,039	1.009	54	569.460,85 381.413,039	55	569.464,986 381.413,807	4.207
55	569.464,986 381.413,807	56	569.465,409 381.413,885	0.43	56	569.465,409 381.413,885	57	569.466,403 381.414,07	1.011	57	569.466,403 381.414,07	58	569.470,526 381.414,834	4.193
58	569.470,526 381.414,834	59	569.470,951 381.414,913	0.432	59	569.470,951 381.414,913	60	569.471,946 381.415,098	1.012	60	569.471,946 381.415,098	61	569.479,283 381.416,46	7.462
61	569.479,283 381.416,46	62	569.479,87 381.416,569	0.597	62	569.479,87 381.416,569	63	569.480,787 381.416,739	0.933	63	569.480,787 381.416,739	64	569.482,63 381.417,081	1.874
64	569.482,63 381.417,081	65	569.483,218 381.417,19	0.598	65	569.483,218 381.417,19	66	569.484,136 381.417,36	0.934	66	569.484,136 381.417,36	67	569.493,838 381.419,16	9.868
67	569.493,838 381.419,16	68	569.494,428 381.419,27	0.6	68	569.494,428 381.419,27	69	569.495,345 381.419,44	0.933	69	569.495,345 381.419,44	70	569.536,634 381.427,102	41.994
70	569.536,634 381.427,102	71	569.537,235 381.427,213	0.611	71	569.537,235 381.427,213	72	569.539,679 381.427,666	2.486	72	569.539,679 381.427,666	73	569.542,625 381.428,213	2.996
73	569.542,625 381.428,213	74	569.542,95 381.428,273	0.33	74	569.542,95 381.428,273	75	569.545,671 381.428,778	2.767	75	569.545,671 381.428,778	76	569.554,184 381.430,357	8.658
76	569.554,184 381.430,357	77	569.554,51 381.430,418	0.332	77	569.554,51 381.430,418	78	569.557,246 381.430,926	2.783	78	569.557,246 381.430,926	79	569.559,163 381.431,393	1.973
79	569.559,163 381.431,393	80	569.565,76 381.432,616	6.709	80	569.565,76 381.432,616	81	569.566,088 381.432,677	0.334	81	569.566,088 381.432,677	82	569.567,575 381.432,952	1.512
82	569.567,575 381.432,952	83	569.568,869 381.433,131	1.306	83	569.568,869 381.433,131	84	569.577,304 381.434,731	8.585	84	569.577,304 381.434,731	85	569.577,633 381.434,793	0.335
85	569.577,633 381.434,793	86	569.580,408 381.435,32	2.825	86	569.580,408 381.435,32	87	569.589,141 381.436,977	8.889	87	569.589,141 381.436,977	88	569.589,473 381.437,04	0.338
88	569.589,473 381.437,04	89	569.592,276 381.437,571	2.853	89	569.592,276 381.437,571	90	569.604,741 381.439,937	12.688	90	569.604,741 381.439,937	91	569.605,076 381.440,0	0.341
91	569.605,076 381.440,0	92	569.607,915 381.440,538	2.89	92	569.607,915 381.440,538	93	569.619,274 381.442,693	11.562	93	569.619,274 381.442,693	94	569.619,611 381.442,757	0.343
94	569.619,611 381.442,757	95	569.622,477 381.443,301	2.917	95	569.622,477 381.443,301	96	569.626,627 381.444,089	4.224	96	569.626,627 381.444,089	97	569.626,966 381.444,153	0.345
97	569.626,966 381.444,153	98	569.629,87 381.444,704	2.956	98	569.629,87 381.444,704	99	569.633,553 381.445,462	3.76	99	569.633,553 381.445,462	100	569.633,998 381.445,539	0.452
100	569.633,998 381.445,539	101	569.634,341 381.445,598	0.348	101	569.634,341 381.445,598	102	569.637,253 381.446,104	2.956	102	569.637,253 381.446,104	103	569.640,217 381.446,666	3.017
103	569.640,217 381.446,666	104	569.640,559 381.446,731	0.348	104	569.640,559 381.446,731	105	569.643,46 381.447,282	2.953	105	569.643,46 381.447,282	106	569.655,966 381.449,654	12.729
106	569.655,966 381.449,654	107	569.668,596 381.452,05	12.855	107	569.668,596 381.452,05	108	569.677,978 381.453,831	9.55	108	569.677,978 381.453,831	109	569.678,327 381.453,897	0.355

Punct început	X / Y	Punct sfârșit	X / Y	Lungime segment	Punct început	X / Y	Punct sfârșit	X / Y	Lungime segment	Punct început	X / Y	Punct sfârșit	X / Y	Lungime segment
109	569.678,327 381.453,897	110	569.681,352 381.454,471	3.079	110	569.681,352 381.454,471	111	569.691,125 381.456,325	9.947	111	569.691,125 381.456,325	112	569.691,475 381.456,391	0.356
112	569.691,475 381.456,391	113	569.694,527 381.456,97	3.106	113	569.694,527 381.456,97	114	569.701,495 381.458,292	7.092	114	569.701,495 381.458,292	115	569.701,847 381.458,359	0.358
115	569.701,847 381.458,359	116	569.704,923 381.458,942	3.131	116	569.704,923 381.458,942	117	569.707,107 381.459,357	2.223	117	569.707,107 381.459,357	118	569.707,46 381.459,424	0.359
118	569.707,46 381.459,424	119	569.710,547 381.460,009	3.142	119	569.710,547 381.460,009	120	569.720,268 381.461,854	9.895	120	569.720,268 381.461,854	121	569.720,623 381.461,921	0.361
121	569.720,623 381.461,921	122	569.723,744 381.462,513	3.177	122	569.723,744 381.462,513	123	569.733,572 381.464,377	10.003	123	569.733,572 381.464,377	124	569.733,929 381.464,445	0.363
124	569.733,929 381.464,445	125	569.737,086 381.465,044	3.213	125	569.737,086 381.465,044	126	569.744,319 381.466,417	7.362	126	569.744,319 381.466,417	127	569.744,679 381.466,485	0.366
127	569.744,679 381.466,485	128	569.747,866 381.467,089	3.244	128	569.747,866 381.467,089	129	569.750,801 381.467,646	2.987	129	569.750,801 381.467,646	130	569.751,078 381.467,699	0.282
130	569.751,078 381.467,699	131	569.754,364 381.468,322	3.345	131	569.754,364 381.468,322	132	569.759,998 381.469,391	5.735	132	569.759,998 381.469,391	133	569.760,277 381.469,444	0.284
133	569.760,277 381.469,444	134	569.763,591 381.470,072	3.373	134	569.763,591 381.470,072	135	569.773,654 381.471,982	10.243	135	569.773,654 381.471,982	136	569.773,934 381.472,035	0.285
136	569.773,934 381.472,035	137	569.777,284 381.472,67	3.41	137	569.777,284 381.472,67	138	569.785,056 381.474,144	7.911	138	569.785,056 381.474,144	139	569.785,303 381.474,191	0.251
139	569.785,303 381.474,191	140	569.787,563 381.474,621	2.301	140	569.787,563 381.474,621	141	569.787,77 381.474,66	0.211	141	569.787,77 381.474,66	142	569.788,724 381.474,841	0.971
142	569.788,724 381.474,841	143	569.791,24 381.475,318	2.561	143	569.791,24 381.475,318	144	569.801,652 381.477,293	10.598	144	569.801,652 381.477,293	145	569.801,861 381.477,333	0.213
145	569.801,861 381.477,333	146	569.805,375 381.478,0	3.577	146	569.805,375 381.478,0	147	569.815,917 381.480,0	10.73	147	569.815,917 381.480,0	148	569.816,129 381.480,04	0.216
148	569.816,129 381.480,04	149	569.819,69 381.480,715	3.624	149	569.819,69 381.480,715	150	569.830,444 381.482,756	10.946	150	569.830,444 381.482,756	151	569.830,656 381.482,796	0.216
151	569.830,656 381.482,796	152	569.834,265 381.483,48	3.673	152	569.834,265 381.483,48	153	569.855,158 381.487,444	21.266	153	569.855,158 381.487,444	154	569.855,374 381.487,485	0.22
154	569.855,374 381.487,485	155	569.859,06 381.488,184	3.752	155	569.859,06 381.488,184	156	569.860,062 381.488,374	1.02	156	569.860,062 381.488,374	157	569.860,254 381.488,411	0.196
157	569.860,254 381.488,411	158	569.860,278 381.488,415	0.024	158	569.860,278 381.488,415	159	569.876,521 381.491,489	16.531	159	569.876,521 381.491,489	160	569.877,566 381.491,687	1.064
160	569.877,566 381.491,687	161	569.877,784 381.491,728	0.222	161	569.877,784 381.491,728	162	569.889,225 381.493,893	11.644	162	569.889,225 381.493,893	163	569.890,274 381.494,091	1.068
163	569.890,274 381.494,091	164	569.890,494 381.494,133	0.224	164	569.890,494 381.494,133	165	569.898,445 381.495,637	8.092	165	569.898,445 381.495,637	166	569.899,511 381.495,839	1.085
166	569.899,511 381.495,839	167	569.899,731 381.495,881	0.224	167	569.899,731 381.495,881	168	569.914,056 381.498,592	14.579	168	569.914,056 381.498,592	169	569.915,153 381.498,799	1.116
169	569.915,153 381.498,799	170	569.915,376 381.498,841	0.227	170	569.915,376 381.498,841	171	569.928,305 381.501,288	13.159	171	569.928,305 381.501,288	172	569.928,668 381.501,356	0.369
172	569.928,668 381.501,356	173	569.929,426 381.501,512	0.774	173	569.929,426 381.501,512	174	569.929,649 381.501,558	0.228	174	569.929,649 381.501,558	175	569.936,255 381.502,918	6.745
175	569.936,255 381.502,918	176	569.937,382 381.503,15	1.151	176	569.937,382 381.503,15	177	569.937,605 381.503,196	0.228	177	569.937,605 381.503,196	178	569.944,262 381.504,565	6.796
178	569.944,262 381.504,565	179	569.945,395 381.504,798	1.157	179	569.945,395 381.504,798	180	569.945,618 381.504,844	0.228	180	569.945,618 381.504,844	181	569.959,402 381.507,681	14.073
181	569.959,402 381.507,681	182	569.960,529 381.507,913	1.151	182	569.960,529 381.507,913	183	569.960,608 381.507,929	0.081	183	569.960,608 381.507,929	184	569.989,367 381.513,847	29.362
184	569.989,367 381.513,847	185	569.990,48 381.514,076	1.136	185	569.990,48 381.514,076	186	569.990,557 381.514,092	0.079	186	569.990,557 381.514,092	187	570.012,398 381.518,586	22.299
187	570.012,398 381.518,586	188	570.013,048 381.518,72	0.664	188	570.013,048 381.518,72	189	570.013,563 381.518,842	0.529	189	570.013,563 381.518,842	190	570.013,641 381.518,86	0.08
190	570.013,641 381.518,86	191	570.035,642 381.524,046	22.604	191	570.035,642 381.524,046	192	570.037,976 381.524,596	2.398	192	570.037,976 381.524,596	193	570.039,143 381.524,871	1.199
193	570.039,143 381.524,871	194	570.044,343 381.526,097	5.343	194	570.044,343 381.526,097	195	570.046,681 381.526,782	2.436	195	570.046,681 381.526,782	196	570.048,891 381.527,43	2.303
196	570.048,891 381.527,43	197	570.050,059 381.527,773	1.217	197	570.050,059 381.527,773	198	570.056,561 381.529,679	6.776	198	570.056,561 381.529,679	199	570.058,719 381.530,311	2.249
199	570.058,719 381.530,311	200	570.059,915 381.530,662	1.246	200	570.059,915 381.530,662	201	570.073,826 381.534,741	14.497	201	570.073,826 381.534,741	202	570.075,342 381.535,185	1.58
202	570.075,342 381.535,185	203	570.075,814 381.535,316	0.49	203	570.075,814 381.535,316	204	570.077,152 381.535,688	1.389	204	570.077,152 381.535,688	205	570.089,995 381.539,262	13.331
205	570.089,995 381.539,262	206	570.091,947 381.539,805	2.026	206	570.091,947 381.539,805	207	570.093,192 381.540,151	1.292	207	570.093,192 381.540,151	208	570.099,202 381.541,823	6.238

Punct început	X / Y	Punct sfârșit	X / Y	Lungime segment	Punct început	X / Y	Punct sfârșit	X / Y	Lungime segment	Punct început	X / Y	Punct sfârșit	X / Y	Lungime segment
208	570.099,202 381.541,823	209	570.101,08 381.542,346	1.949	209	570.101,08 381.542,346	210	570.102,387 381.542,71	1.357	210	570.102,387 381.542,71	211	570.102,736 381.542,807	0.362
211	570.102,736 381.542,807	212	570.107,245 381.544,061	4.68	212	570.107,245 381.544,061	213	570.109,095 381.544,576	1.92	213	570.109,095 381.544,576	214	570.109,12 381.544,583	0.026
214	570.109,12 381.544,583	215	570.110,559 381.545,056	1.515	215	570.110,559 381.545,056	216	570.110,735 381.545,114	0.185	216	570.110,735 381.545,114	217	570.123,811 381.549,416	13.76 5
217	570.123,811 381.549,416	218	570.125,171 381.549,863	1.432	218	570.125,171 381.549,863	219	570.125,349 381.549,922	0.188	219	570.125,349 381.549,922	220	570.154,968 381.559,664	31.18
220	570.154,968 381.559,664	221	570.158,644 381.560,876	3.871	221	570.158,644 381.560,876	222	570.184,538 381.569,488	27.28 9	222	570.184,538 381.569,488	223	570.186,348 381.570,09	1.907
223	570.186,348 381.570,09	224	570.188,256 381.570,725	2.011	224	570.188,256 381.570,725	225	570.198,185 381.574,029	10.46 4	225	570.198,185 381.574,029	226	570.198,195 381.574,032	0.01
226	570.198,195 381.574,032	227	570.199,644 381.574,514	1.527	227	570.199,644 381.574,514	228	570.232,043 381.585,295	34.14 6	228	570.232,043 381.585,295	229	570.233,755 381.585,864	1.804
229	570.233,755 381.585,864	230	570.233,937 381.585,925	0.192	230	570.233,937 381.585,925	231	570.267,985 381.597,254	35.88 3	231	570.267,985 381.597,254	232	570.270,086 381.597,953	2.214
232	570.270,086 381.597,953	233	570.270,267 381.598,013	0.191	233	570.270,267 381.598,013	234	570.274,072 381.599,279	4.01	234	570.274,072 381.599,279	235	570.286,297 381.603,347	12.88 4
235	570.286,297 381.603,347	236	570.286,478 381.603,407	0.191	236	570.286,478 381.603,407	237	570.290,293 381.604,677	4.021	237	570.290,293 381.604,677	238	570.292,937 381.605,557	2.787
238	570.292,937 381.605,557	239	570.293,123 381.605,619	0.196	239	570.293,123 381.605,619	240	570.296,892 381.606,873	3.972	240	570.296,892 381.606,873	241	570.304,971 381.609,558	8.513
241	570.304,971 381.609,558	242	570.308,095 381.610,553	3.279	242	570.308,095 381.610,553	243	570.314,331 381.612,675	6.587	243	570.314,331 381.612,675	244	570.314,521 381.612,738	0.2
244	570.314,521 381.612,738	245	570.318,177 381.613,955	3.853	245	570.318,177 381.613,955	246	570.333,198 381.618,953	15.83 1	246	570.333,198 381.618,953	247	570.333,39 381.619,017	0.202
247	570.333,39 381.619,017	248	570.337,051 381.620,235	3.858	248	570.337,051 381.620,235	249	570.339,278 381.620,976	2.347	249	570.339,278 381.620,976	250	570.339,469 381.621,04	0.201
250	570.339,469 381.621,04	251	570.341,797 381.621,814	2.453	251	570.341,797 381.621,814	252	570.341,986 381.621,877	0.199	252	570.341,986 381.621,877	253	570.343,11 381.622,251	1.185
253	570.343,11 381.622,251	254	570.345,618 381.623,086	2.643	254	570.345,618 381.623,086	255	570.351,355 381.624,995	6.046	255	570.351,355 381.624,995	256	570.351,54 381.625,056	0.195
256	570.351,54 381.625,056	257	570.355,251 381.626,291	3.911	257	570.355,251 381.626,291	258	570.360,965 381.628,192	6.022	258	570.360,965 381.628,192	259	570.361,148 381.628,253	0.193
259	570.361,148 381.628,253	260	570.364,736 381.629,447	3.781	260	570.364,736 381.629,447	261	570.436,679 381.653,386	75.82 1	261	570.436,679 381.653,386	262	570.437,275 381.653,584	0.628
262	570.437,275 381.653,584	263	570.438,507 381.653,994	1.298	263	570.438,507 381.653,994	264	570.445,992 381.655,903	7.725	264	570.445,992 381.655,903	265	570.451,523 381.656,167	5.537
265	570.451,523 381.656,167	266	570.454,469 381.654,453	3.408	266	570.454,469 381.654,453	267	570.452,324 381.662,066	7.909	267	570.452,324 381.662,066	268	570.444,637 381.662,839	7.726
268	570.444,637 381.662,839	269	570.434,858 381.661,401	9.884	269	570.434,858 381.661,401	270	570.433,441 381.660,985	1.477	270	570.433,441 381.660,985	271	570.432,407 381.660,682	1.077
271	570.432,407 381.660,682	272	570.400,472 381.651,314	33.28 1	272	570.400,472 381.651,314	273	570.357,017 381.636,227	46.0	273	570.357,017 381.636,227	274	570.356,635 381.636,094	0.404
274	570.356,635 381.636,094	275	570.347,47 381.632,913	9.701	275	570.347,47 381.632,913	276	570.347,09 381.632,78	0.403	276	570.347,09 381.632,78	277	570.337,976 381.629,616	9.648
277	570.337,976 381.629,616	278	570.337,598 381.629,485	0.4	278	570.337,598 381.629,485	279	570.335,475 381.628,748	2.247	279	570.335,475 381.628,748	280	570.335,097 381.628,617	0.4
280	570.335,097 381.628,617	281	570.329,435 381.626,651	5.994	281	570.329,435 381.626,651	282	570.329,058 381.626,52	0.399	282	570.329,058 381.626,52	283	570.310,686 381.620,141	19.44 8
283	570.310,686 381.620,141	284	570.310,313 381.620,012	0.395	284	570.310,313 381.620,012	285	570.301,01 381.616,782	9.848	285	570.301,01 381.616,782	286	570.289,424 381.612,759	12.26 5
286	570.289,424 381.612,759	287	570.289,055 381.612,631	0.391	287	570.289,055 381.612,631	288	570.282,821 381.610,467	6.599	288	570.282,821 381.610,467	289	570.282,453 381.610,339	0.39
289	570.282,453 381.610,339	290	570.266,713 381.604,874	16.66 2	290	570.266,713 381.604,874	291	570.266,348 381.604,748	0.386	291	570.266,348 381.604,748	292	570.230,613 381.592,341	37.82 8
292	570.230,613 381.592,341	293	570.230,256 381.592,217	0.378	293	570.230,256 381.592,217	294	570.195,098 381.580,01	37.21 7	294	570.195,098 381.580,01	295	570.194,748 381.579,888	0.371
295	570.194,748 381.579,888	296	570.179,805 381.574,7	15.81 8	296	570.179,805 381.574,7	297	570.179,581 381.574,623	0.237	297	570.179,581 381.574,623	298	570.179,414 381.574,565	0.177
298	570.179,414 381.574,565	299	570.156,816 381.566,151	24.11 4	299	570.156,816 381.566,151	300	570.154,16 381.565,25	2.805	300	570.154,16 381.565,25	301	570.153,817 381.565,134	0.362
301	570.153,817 381.565,134	302	570.151,234 381.564,258	2.728	302	570.151,234 381.564,258	303	570.123,697 381.555,287	28.96 1	303	570.123,697 381.555,287	304	570.123,028 381.555,07	0.703
304	570.123,028 381.555,07	305	570.122,884 381.555,026	0.151	305	570.122,884 381.555,026	306	570.122,538 381.554,92	0.362	306	570.122,538 381.554,92	307	570.108,131 381.550,507	15.06 8

Punct început	X / Y	Punct sfârșit	X / Y	Lungime segment	Punct început	X / Y	Punct sfârșit	X / Y	Lungime segment	Punct început	X / Y	Punct sfârșit	X / Y	Lungime segment
307	570.108,131 381.550,507	308	570.107,785 381.550,402	0.362	308	570.107,785 381.550,402	309	570.107,583 381.550,34	0.211	309	570.107,583 381.550,34	310	570.100,267 381.547,92	7.706
310	570.100,267 381.547,92	311	570.099,926 381.547,807	0.359	311	570.099,926 381.547,807	312	570.099,561 381.547,686	0.385	312	570.099,561 381.547,686	313	570.091,076 381.544,832	8.952
313	570.091,076 381.544,832	314	570.090,951 381.544,79	0.132	314	570.090,951 381.544,79	315	570.084,084 381.542,5	7.239	315	570.084,084 381.542,5	316	570.075,031 381.540,08	9.371
316	570.075,031 381.540,08	317	570.074,724 381.539,998	0.318	317	570.074,724 381.539,998	318	570.073,226 381.539,597	1.551	318	570.073,226 381.539,597	319	570.057,589 381.535,478	16.17
319	570.057,589 381.535,478	320	570.056,859 381.535,285	0.755	320	570.056,859 381.535,285	321	570.047,608 381.532,848	9.567	321	570.047,608 381.532,848	322	570.046,323 381.532,509	1.329
322	570.046,323 381.532,509	323	570.036,681 381.529,969	9.971	323	570.036,681 381.529,969	324	570.034,838 381.529,483	1.906	324	570.034,838 381.529,483	325	570.014,815 381.524,208	20.706
325	570.014,815 381.524,208	326	570.011,901 381.523,585	2.98	326	570.011,901 381.523,585	327	570.011,283 381.523,453	0.632	327	570.011,283 381.523,453	328	570.010,718 381.523,332	0.578
328	570.010,718 381.523,332	329	569.988,26 381.518,566	22.958	329	569.988,26 381.518,566	330	569.987,893 381.518,489	0.375	330	569.987,893 381.518,489	331	569.959,775 381.512,521	28.744
331	569.959,775 381.512,521	332	569.958,4 381.512,229	1.406	332	569.958,4 381.512,229	333	569.957,241 381.511,983	1.185	333	569.957,241 381.511,983	334	569.945,355 381.509,705	12.102
334	569.945,355 381.509,705	335	569.943,323 381.509,315	2.069	335	569.943,323 381.509,315	336	569.937,469 381.508,193	5.961	336	569.937,469 381.508,193	337	569.935,257 381.507,769	2.252
337	569.935,257 381.507,769	338	569.929,496 381.506,664	5.866	338	569.929,496 381.506,664	339	569.927,248 381.506,233	2.289	339	569.927,248 381.506,233	340	569.914,802 381.503,847	12.673
340	569.914,802 381.503,847	341	569.912,985 381.503,498	1.85	341	569.912,985 381.503,498	342	569.898,677 381.500,755	14.569	342	569.898,677 381.500,755	343	569.897,358 381.500,502	1.343
343	569.897,358 381.500,502	344	569.889,241 381.498,946	8.265	344	569.889,241 381.498,946	345	569.888,132 381.498,733	1.129	345	569.888,132 381.498,733	346	569.876,208 381.496,447	12.141
346	569.876,208 381.496,447	347	569.874,816 381.496,18	1.417	347	569.874,816 381.496,18	348	569.858,464 381.493,045	16.65	348	569.858,464 381.493,045	349	569.857,952 381.492,947	0.521
349	569.857,952 381.492,947	350	569.853,052 381.492,007	4.989	350	569.853,052 381.492,007	351	569.833,493 381.488,257	19.915	351	569.833,493 381.488,257	352	569.828,358 381.487,273	5.228
352	569.828,358 381.487,273	353	569.818,903 381.485,46	9.627	353	569.818,903 381.485,46	354	569.813,844 381.484,49	5.151	354	569.813,844 381.484,49	355	569.804,629 381.482,723	9.383
355	569.804,629 381.482,723	356	569.799,589 381.481,757	5.132	356	569.799,589 381.481,757	357	569.790,557 381.480,025	9.197	357	569.790,557 381.480,025	358	569.788,082 381.479,551	2.52
358	569.788,082 381.479,551	359	569.785,512 381.479,058	2.617	359	569.785,512 381.479,058	360	569.783,047 381.478,585	2.51	360	569.783,047 381.478,585	361	569.776,777 381.477,383	6.384
361	569.776,777 381.477,383	362	569.771,689 381.476,408	5.181	362	569.771,689 381.476,408	363	569.763,18 381.474,776	8.664	363	569.763,18 381.474,776	364	569.758,045 381.473,792	5.228
364	569.758,045 381.473,792	365	569.754,044 381.473,025	4.074	365	569.754,044 381.473,025	366	569.748,855 381.472,03	5.284	366	569.748,855 381.472,03	367	569.747,545 381.471,779	1.334
367	569.747,545 381.471,779	368	569.742,462 381.470,804	5.176	368	569.742,462 381.470,804	369	569.736,817 381.469,722	5.748	369	569.736,817 381.469,722	370	569.733,071 381.469,003	3.814
370	569.733,071 381.469,003	371	569.731,72 381.468,748	1.375	371	569.731,72 381.468,748	372	569.723,531 381.467,198	8.334	372	569.723,531 381.467,198	373	569.718,412 381.466,229	5.21
373	569.718,412 381.466,229	374	569.710,323 381.464,698	8.233	374	569.710,323 381.464,698	375	569.705,245 381.463,737	5.168	375	569.705,245 381.463,737	376	569.704,633 381.463,622	0.623
376	569.704,633 381.463,622	377	569.699,631 381.462,675	5.091	377	569.699,631 381.462,675	378	569.694,131 381.461,634	5.598	378	569.694,131 381.461,634	379	569.689,257 381.460,712	4.96
379	569.689,257 381.460,712	380	569.680,815 381.459,114	8.592	380	569.680,815 381.459,114	381	569.676,106 381.458,223	4.793	381	569.676,106 381.458,223	382	569.667,848 381.456,66	8.405
382	569.667,848 381.456,66	383	569.655,019 381.454,232	13.057	383	569.655,019 381.454,232	384	569.642,341 381.451,833	12.903	384	569.642,341 381.451,833	385	569.638,329 381.451,073	4.083
385	569.638,329 381.451,073	386	569.636,013 381.450,635	2.357	386	569.636,013 381.450,635	387	569.632,132 381.449,901	3.95	387	569.632,132 381.449,901	388	569.627,638 381.449,05	4.574
388	569.627,638 381.449,05	389	569.624,734 381.448,501	2.955	389	569.624,734 381.448,501	390	569.621,008 381.447,795	3.792	390	569.621,008 381.447,795	391	569.617,378 381.447,108	3.694
391	569.617,378 381.447,108	392	569.606,268 381.445,006	11.307	392	569.606,268 381.445,006	393	569.602,84 381.444,357	3.489	393	569.602,84 381.444,357	394	569.590,384 381.442,0	12.677
394	569.590,384 381.442,0	395	569.587,233 381.441,403	3.207	395	569.587,233 381.441,403	396	569.578,408 381.439,733	8.982	396	569.578,408 381.439,733	397	569.575,39 381.439,162	3.072
397	569.575,39 381.439,162	398	569.566,78 381.437,533	8.763	398	569.566,78 381.437,533	399	569.565,189 381.437,129	1.641	399	569.565,189 381.437,129	400	569.563,919 381.436,902	1.29
400	569.563,919 381.436,902	401	569.560,928 381.436,368	3.038	401	569.560,928 381.436,368	402	569.556,515 381.435,519	4.494	402	569.556,515 381.435,519	403	569.555,07 381.435,317	1.459
403	569.555,07 381.435,317	404	569.552,267 381.434,786	2.853	404	569.552,267 381.434,786	405	569.543,449 381.433,117	8.975	405	569.543,449 381.433,117	406	569.540,727 381.432,602	2.77

Punct început	X / Y	Punct sfârșit	X / Y	Lungime segment	Punct început	X / Y	Punct sfârșit	X / Y	Lungime segment	Punct început	X / Y	Punct sfârșit	X / Y	Lungime segment
406	569.540,727 381.432,602	407	569.537,462 381.431,984	3.323	407	569.537,462 381.431,984	408	569.535,018 381.431,531	2.486	408	569.535,018 381.431,531	409	569.493,128 381.423,758	42.605
409	569.493,128 381.423,758	410	569.491,879 381.423,526	1.27	410	569.491,879 381.423,526	411	569.481,919 381.421,678	10.13	411	569.481,919 381.421,678	412	569.481,001 381.421,508	0.934
412	569.481,001 381.421,508	413	569.478,57 381.421,057	2.472	413	569.478,57 381.421,057	414	569.477,653 381.420,887	0.933	414	569.477,653 381.420,887	415	569.469,729 381.419,416	8.059
415	569.469,729 381.419,416	416	569.468,894 381.419,261	0.849	416	569.468,894 381.419,261	417	569.464,186 381.418,388	4.788	417	569.464,186 381.418,388	418	569.463,354 381.418,233	0.846
418	569.463,354 381.418,233	419	569.458,633 381.417,357	4.802	419	569.458,633 381.417,357	420	569.457,803 381.417,203	0.844	420	569.457,803 381.417,203	421	569.448,697 381.415,514	9.261
421	569.448,697 381.415,514	422	569.447,872 381.415,361	0.839	422	569.447,872 381.415,361	423	569.443,215 381.414,497	4.736	423	569.443,215 381.414,497	424	569.442,392 381.414,344	0.837
424	569.442,392 381.414,344	425	569.434,325 381.412,847	8.205	425	569.434,325 381.412,847	426	569.433,686 381.412,728	0.65	426	569.433,686 381.412,728	427	569.423,459 381.410,831	10.401
427	569.423,459 381.410,831	428	569.423,049 381.410,755	0.417	428	569.423,049 381.410,755	429	569.418,723 381.409,952	4.4	429	569.418,723 381.409,952	430	569.408,688 381.408,128	10.199
430	569.408,688 381.408,128	431	569.408,281 381.408,054	0.414	431	569.408,281 381.408,054	432	569.397,945 381.406,176	10.505	432	569.397,945 381.406,176	433	569.397,486 381.406,093	0.466
433	569.397,486 381.406,093	434	569.387,26 381.404,235	10.393	434	569.387,26 381.404,235	435	569.386,804 381.404,152	0.463	435	569.386,804 381.404,152	436	569.378,592 381.402,66	8.346
436	569.378,592 381.402,66	437	569.378,138 381.402,577	0.462	437	569.378,138 381.402,577	438	569.365,901 381.400,354	12.437	438	569.365,901 381.400,354	439	569.365,449 381.400,272	0.459
439	569.365,449 381.400,272	440	569.355,856 381.398,528	9.75	440	569.355,856 381.398,528	441	569.355,407 381.398,447	0.456	441	569.355,407 381.398,447	442	569.345,393 381.396,627	10.178
442	569.345,393 381.396,627	443	569.344,946 381.396,546	0.454	443	569.344,946 381.396,546	444	569.334,984 381.394,736	10.125	444	569.334,984 381.394,736	445	569.334,54 381.394,655	0.451
445	569.334,54 381.394,655	446	569.329,862 381.393,805	4.755	446	569.329,862 381.393,805	447	569.329,419 381.393,724	0.45	447	569.329,419 381.393,724	448	569.319,594 381.391,939	9.986
448	569.319,594 381.391,939	449	569.319,326 381.391,891	0.272	449	569.319,326 381.391,891	450	569.309,316 381.390,072	10.174	450	569.309,316 381.390,072	451	569.297,013 381.387,836	12.505
451	569.297,013 381.387,836	1	568.660,246 381.272,129	647.194										

\*\* Lungimile segmentelor sunt determinate în planul de proiecție Stereo 70 și sunt rotunjite la 1 milimetru.

\*\*\* Distanța dintre puncte este formată din segmente cumulate ce sunt mai mici decât valoarea 1 milimetru.



**DATE DESPRE IMOBILUL NR. 10022**

Oficiul de Cadastru și Publicitate Imobiliară PRAHOVA  
Biroul de Cadastru și Publicitate Imobiliară Ploiești

**A. Partea I. Descrierea imobilului**

TEREN Extravilan

Adresa: Jud. Prahova

Nr. Crt	Nr cadastral Nr. topografic	Suprafața* (mp)	Observații / Referințe
A1	25909	Din acte: 10.000 Masurata: 170	Sector cadastral:34 Teren neimprejmuit;

**B. Partea II. Proprietari și acte**

Inscrieri privitoare la dreptul de proprietate și alte drepturi reale		Referințe
<b>108275 / 19/08/2021</b>		
Act Notarial nr. 57, din 11/08/2021 emis de NP Cosma ANDREEA;		
B2	Intabulare, drept de PROPRIETATEcumparare ca bun propriu, dobandit prin Conventie, cota actuala 1/1, cota initiala 1/1 1) LUNGU FLORENTINA	A1

**C. Partea III. SARCINI .**

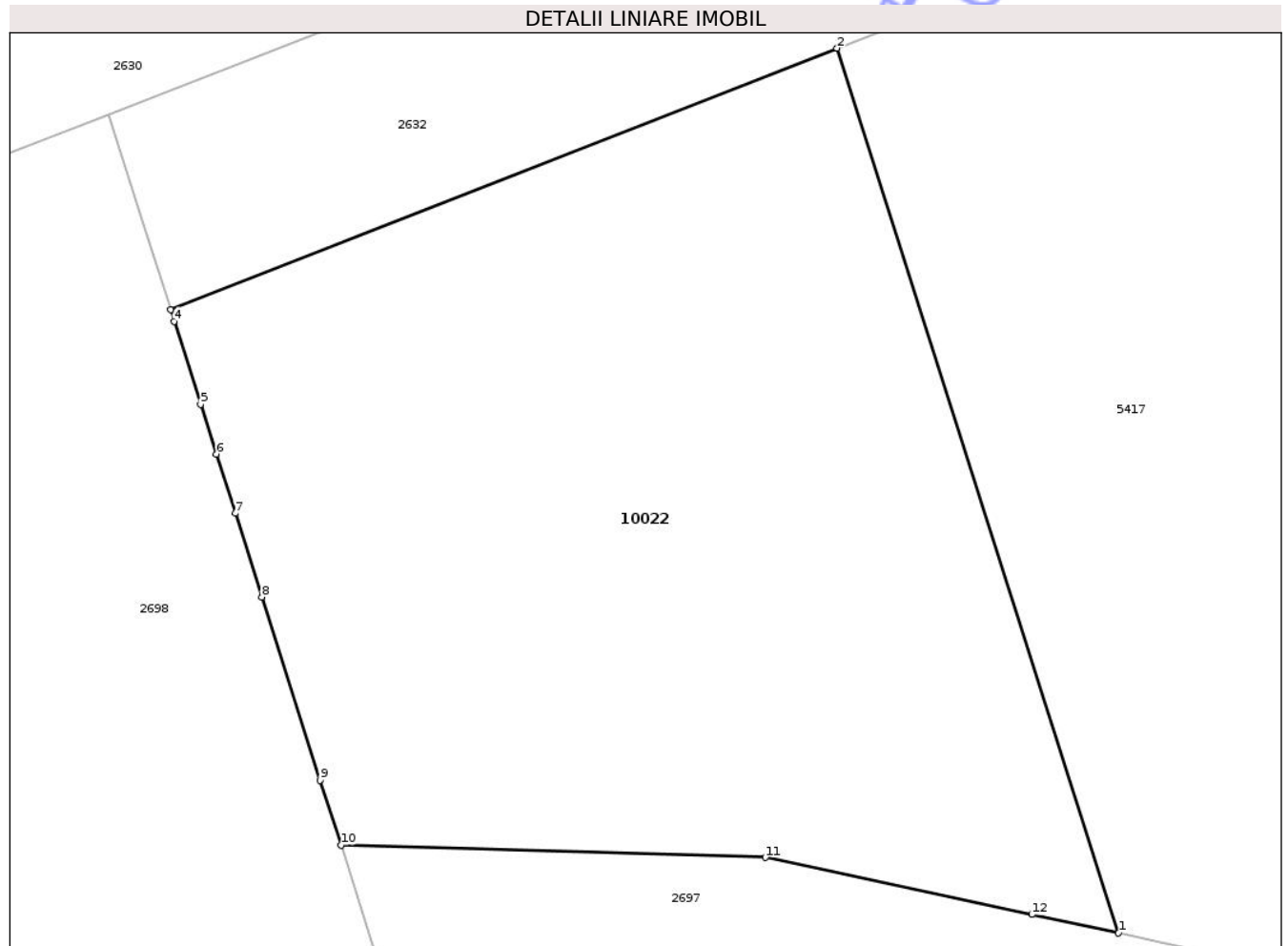
Inscrieri privind dezmembramintele dreptului de proprietate, drepturi reale de garanție și sarcini	Referințe
NU SUNT	

## Anexa Nr. 1 La Partea I

## Teren

Nr cadastral	Suprafața (mp)*	Observații / Referințe
25909	Din acte: 10.000 Masurata: 170	

\* Suprafața este determinată în planul de proiecție Stereo 70.



## Date referitoare la teren

Crt	Categorie folosință	Intravilan	Suprafața (mp)	Tarla	Parcelă	Nr. topo	Observații / Referințe
1	arabil	NU	170	44	234/20	-	Imobil înscris inițial în cartea funciara 25909. Diferența de suprafață de 667 mp se află la ID-ul 5363

## Lungime Segmente

1) Valorile lungimilor segmentelor sunt obținute din proiecție în plan.

Punct început	X / Y	Punct sfârșit	X / Y	Lungime segment (** (m)
1	568.483,613 384.243,135	2	568.478,516 384.259,153	16.809
2	568.478,516 384.259,153	3	568.466,445 384.254,42	12.966
3	568.466,445 384.254,42	4	568.466,512 384.254,209	0.221
4	568.466,512 384.254,209	5	568.466,99 384.252,707	1.576

Punct început	X / Y	Punct sfârșit	X / Y	Lungime segment (** (m)
5	568.466,99 384.252,707	6	568.467,277 384.251,804	0.948
6	568.467,277 384.251,804	7	568.467,618 384.250,733	1.124
7	568.467,618 384.250,733	8	568.468,1 384.249,219	1.589
8	568.468,1 384.249,219	9	568.469,155 384.245,903	3.48
9	568.469,155 384.245,903	10	568.469,53 384.244,725	1.236
10	568.469,53 384.244,725	11	568.477,219 384.244,504	7.692
11	568.477,219 384.244,504	12	568.482,044 384.243,471	4.934
12	568.482,044 384.243,471	1	568.483,613 384.243,135	1.605

\*\* Lungimile segmentelor sunt determinate în planul de proiecție Stereo 70 și sunt rotunjite la 1 milimetru.

\*\*\* Distanța dintre puncte este formată din segmente cumulate ce sunt mai mici decât valoarea 1 milimetru.



**DATE DESPRE IMOBILUL NR. 10023**

Oficiul de Cadastru și Publicitate Imobiliară PRAHOVA  
Biroul de Cadastru și Publicitate Imobiliară Ploiești

**A. Partea I. Descrierea imobilului**

TEREN Extravilan

Adresa: Jud. Prahova

Nr. Crt	Nr cadastral Nr. topografic	Suprafața* (mp)	Observații / Referințe
A1	24385	Din acte: 5.000 Masurata: 164	Sector cadastral:34 Teren neimprejmuit;

**B. Partea II. Proprietari și acte**

Inscrieri privitoare la dreptul de proprietate și alte drepturi reale		Referințe
<b>71694 / 08/07/2015</b>		
Act Notarial nr. 1010, din 07/07/2015 emis de NP DAN OLIVIU VASILICA;		
B2	Intabulare, drept de PROPRIETATEcumparare, dobandit prin Conventie, cota actuala 1/1, cota initiala 1/1 1) SC AGRINVEST SRL, CIF:15991548	A1

**C. Partea III. SARCINI .**

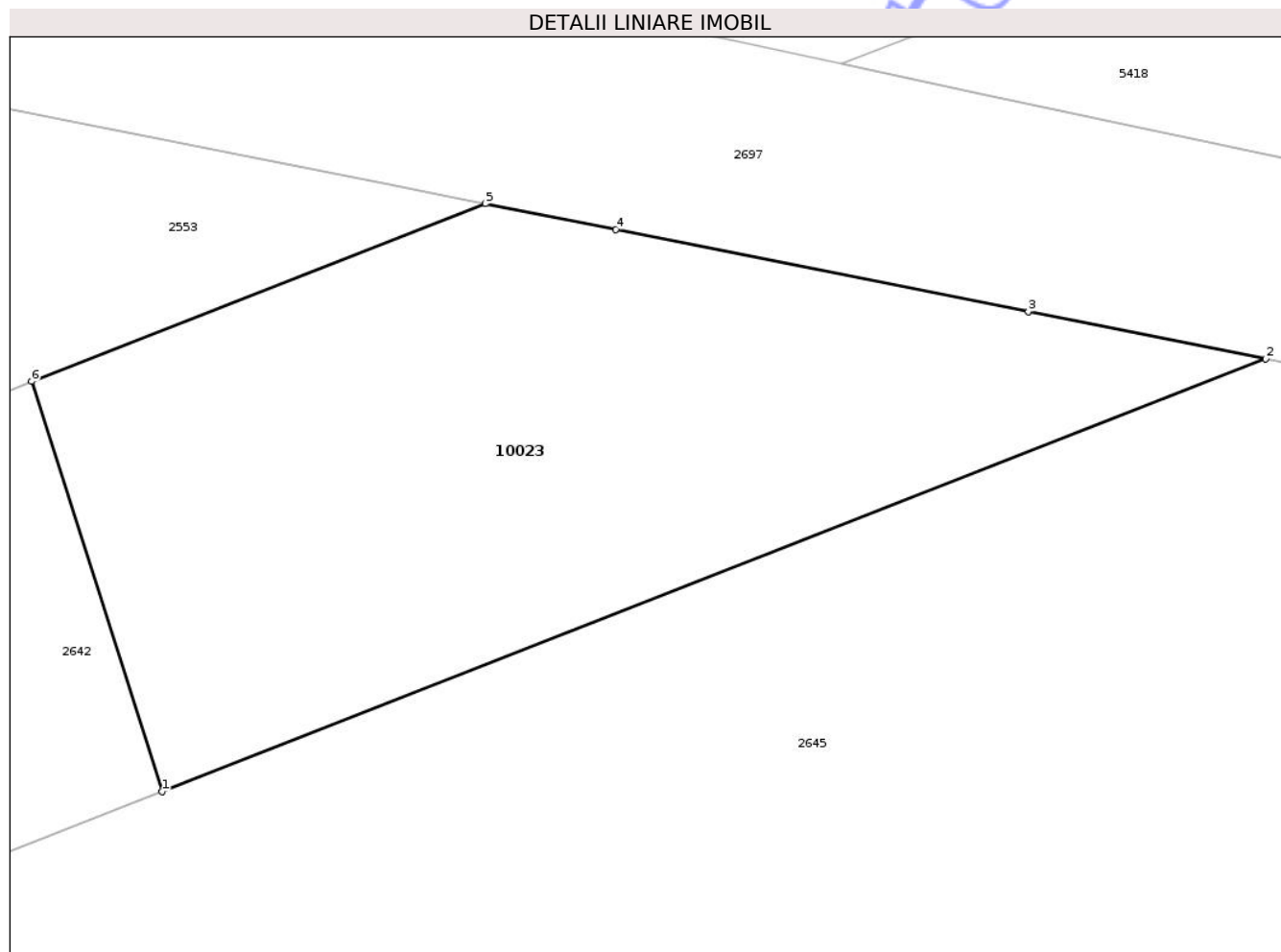
Inscrieri privind dezmembramintele dreptului de proprietate, drepturi reale de garanție și sarcini	Referințe
NU SUNT	

## Anexa Nr. 1 La Partea I

## Teren

Nr cadastral	Suprafața (mp)*	Observații / Referințe
24385	Din acte: 5.000 Masurata: 164	

\* Suprafața este determinată în planul de proiecție Stereo 70.



## Date referitoare la teren

Crt	Categorie folosință	Intra vilan	Suprafața (mp)	Tarla	Parcelă	Nr. topo	Observații / Referințe
1	arabil	NU	164	44	234/22	-	Lotul 2 s-a format în urma sectionării parcelei A234/22 de către drumul de acces la sonda ce are IE: 21895!. Imobil înscris inițial în cartea funciara 24385. Diferența de suprafață de 4081 mp se află la ID-ul 5418

## Lungime Segmente

1) Valorile lungimilor segmentelor sunt obținute din proiecție în plan.

Punct început	X / Y	Punct sfârșit	X / Y	Lungime segment (** (m)
1	568.491,761 384.222,742	2	568.515,345 384.231,987	25.331
2	568.515,345 384.231,987	3	568.510,274 384.232,996	5.17
3	568.510,274 384.232,996	4	568.501,459 384.234,751	8.988

Punct început	X / Y	Punct sfârșit	X / Y	Lungime segment (** (m)
4	568.501,459 384.234,751	5	568.498,671 384.235,306	2.843
5	568.498,671 384.235,306	6	568.488,973 384.231,504	10.417
6	568.488,973 384.231,504	1	568.491,761 384.222,742	9.195

\*\* Lungimile segmentelor sunt determinate în planul de proiecție Stereo 70 și sunt rotunjite la 1 milimetru.

\*\*\* Distanța dintre puncte este formată din segmente cumulate ce sunt mai mici decât valoarea 1 milimetru.

Neutilizabil în Circuitul Civil



**DATE DESPRE IMOBILUL NR. 10024**

Oficiul de Cadastru și Publicitate Imobiliară PRAHOVA  
Biroul de Cadastru și Publicitate Imobiliară Ploiești

**A. Partea I. Descrierea imobilului**

TEREN Extravilan

Adresa: Jud. Prahova

Nr. Crt	Nr cadastral Nr. topografic	Suprafața* (mp)	Observații / Referințe
A1		Din acte: 5.000 Masurata: 1.664	Sector cadastral:34 Teren neimprejmuit;

**B. Partea II. Proprietari și acte**

Inscrieri privitoare la dreptul de proprietate și alte drepturi reale		Referințe
/		
Act Administrativ nr. 41579, din 04/10/1995 emis de CJSDPAT PRAHOVA;		
B1	Intabulare, drept de PROPRIETATE, dobandit prin Reconstituire, cota actuala 1/1, cota initiala 1/1 1) CIOBANU GH DUMITRU	A1

**C. Partea III. SARCINI .**

Inscrieri privind dezmembramintele dreptului de proprietate, drepturi reale de garanție și sarcini	Referințe
NU SUNT	

## Anexa Nr. 1 La Partea I

## Teren

Nr cadastral	Suprafața (mp)*	Observații / Referințe
	Din acte: 5.000 Masurata: 1.664	

\* Suprafața este determinată în planul de proiecție Stereo 70.



## Date referitoare la teren

Crt	Categorie folosință	Intra vilan	Suprafața (mp)	Tarla	Parcelă	Nr. topo	Observații / Referințe
1	arabil	NU	1.664	44	234/28	-	Diferenta de suprafata de 3151,46 mp se afla la ID-ul 2656

## Lungime Segmente

1) Valorile lungimilor segmentelor sunt obținute din proiecție în plan.

Punct început	X / Y	Punct sfârșit	X / Y	Lungime segment (** (m)
1	568.440,943 384.142,924	2	568.442,247 384.139,114	4.027
2	568.442,247 384.139,114	3	568.613,114 384.206,097	183.527
3	568.613,114 384.206,097	4	568.610,786 384.206,833	2.442
4	568.610,786 384.206,833	5	568.608,698 384.207,493	2.19
5	568.608,698 384.207,493	6	568.608,127 384.208,821	1.446

Punct început	X / Y	Punct sfârșit	X / Y	Lungime segment (** (m)
6	568.608,127 384.208,821	7	568.607,542 384.210,183	1.482
7	568.607,542 384.210,183	8	568.606,686 384.212,174	2.167
8	568.606,686 384.212,174	9	568.606,216 384.213,268	1.191
9	568.606,216 384.213,268	10	568.606,21 384.213,307	0.039
10	568.606,21 384.213,307	11	568.439,254 384.147,858	179.326
11	568.439,254 384.147,858	1	568.440,943 384.142,924	5.215

\*\* Lungimile segmentelor sunt determinate în planul de proiecție Stereo 70 și sunt rotunjite la 1 milimetru.

\*\*\* Distanța dintre puncte este formată din segmente cumulate ce sunt mai mici decât valoarea 1 milimetru.

Neutilizabil în Circuitul Civil



**DATE DESPRE IMOBILUL NR. 10025**

Oficiul de Cadastru și Publicitate Imobiliară PRAHOVA  
Biroul de Cadastru și Publicitate Imobiliară Ploiești

**A. Partea I. Descrierea imobilului**

TEREN Extravilan

Adresa: Jud. Prahova

Nr. Crt	Nr cadastral Nr. topografic	Suprafața* (mp)	Observații / Referințe
A1		Din acte: 5.000 Masurata: 57	Sector cadastral:34 Teren neimprejmuit;

**B. Partea II. Proprietari și acte**

Inscrieri privitoare la dreptul de proprietate și alte drepturi reale		Referințe
/		
Act Administrativ nr. 30651, din 09/02/1995 emis de CJSDPAT PRAHOVA;		
B1	Intabulare, drept de PROPRIETATE, dobandit prin Reconstituire, cota actuala 1/1, cota initiala 1/1 1) ANGHEL VASILE	A1

**C. Partea III. SARCINI .**

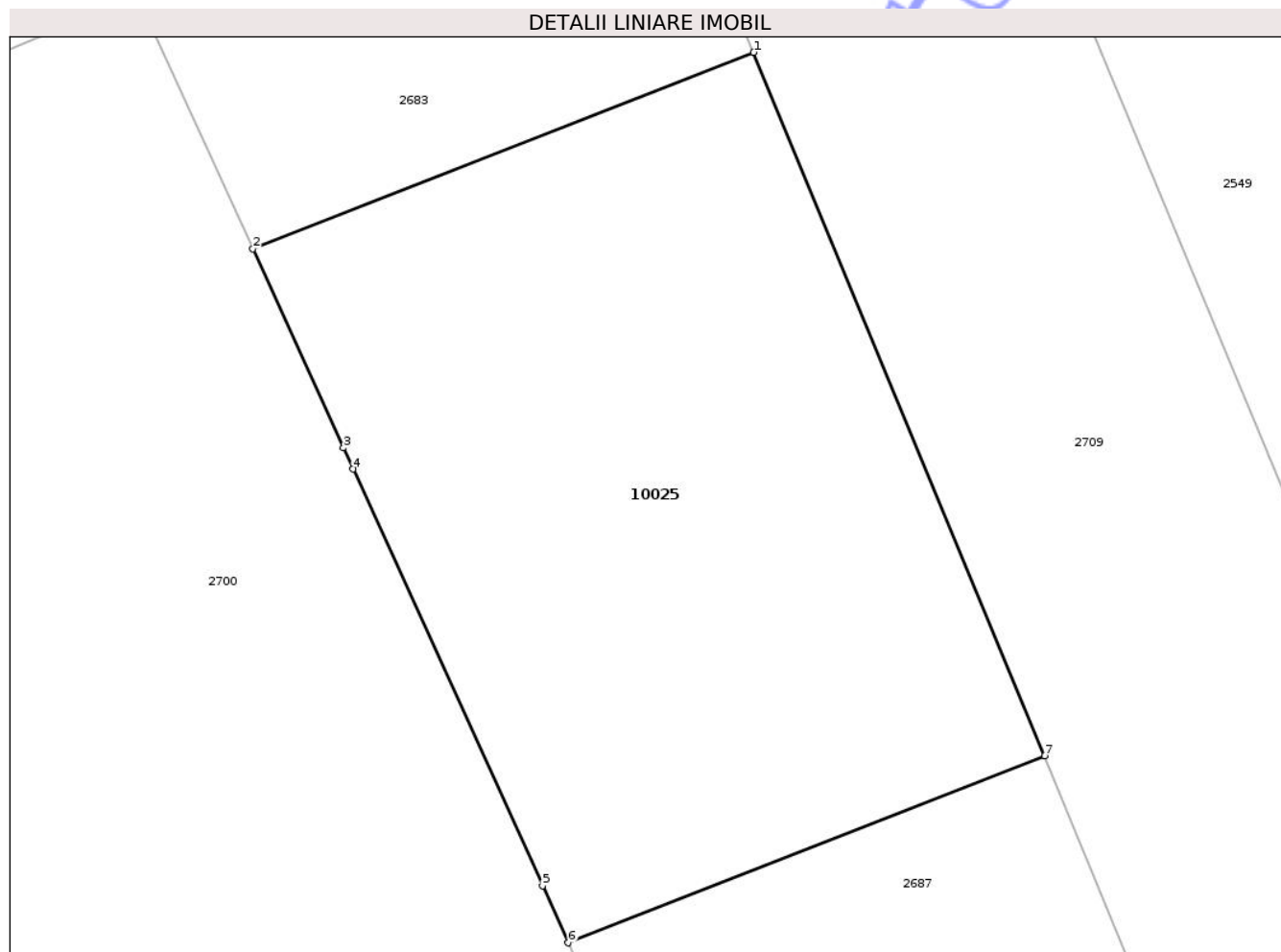
Inscrieri privind dezmembramintele dreptului de proprietate, drepturi reale de garanție și sarcini	Referințe
NU SUNT	

## Anexa Nr. 1 La Partea I

## Teren

Nr cadastral	Suprafața (mp)*	Observații / Referințe
	Din acte: 5.000 Masurata: 57	

\* Suprafața este determinată în planul de proiecție Stereo 70.



## Date referitoare la teren

Crt	Categorie folosință	Intra vilan	Suprafața (mp)	Tarla	Parcelă	Nr. topo	Observații / Referințe
1	arabil	NU	57	44	234/54	-	Diferenta de suprafata de 4758 mp se afla la ID-ul 2685

## Lungime Segmente

1) Valorile lungimilor segmentelor sunt obținute din proiecție în plan.

Punct început	X / Y	Punct sfârșit	X / Y	Lungime segment (** (m)
1	569.060,688 384.081,677	2	569.054,685 384.079,324	6.448
2	569.054,685 384.079,324	3	569.055,771 384.076,935	2.624
3	569.055,771 384.076,935	4	569.055,886 384.076,682	0.278
4	569.055,886 384.076,682	5	569.058,156 384.071,686	5.488
5	569.058,156 384.071,686	6	569.058,465 384.071,005	0.748

Punct început	X / Y	Punct sfârșit	X / Y	Lungime segment (** (m)
6	569.058,465 384.071,005	7	569.064,175 384.073,244	6.133
7	569.064,175 384.073,244	1	569.060,688 384.081,677	9.125

\*\* Lungimile segmentelor sunt determinate în planul de proiecție Stereo 70 și sunt rotunjite la 1 milimetru.

\*\*\* Distanța dintre puncte este formată din segmente cumulate ce sunt mai mici decât valoarea 1 milimetru.

Neutilizabil în Circuitul Civil



**DATE DESPRE IMOBILUL NR. 10026**

Oficiul de Cadastru și Publicitate Imobiliară PRAHOVA  
Biroul de Cadastru și Publicitate Imobiliară Ploiești

**A. Partea I. Descrierea imobilului**

TEREN Extravilan

Nr. CF vechi:4940

Nr. cadastral vechi:11402

Adresa: Jud. Prahova

Nr. Crt	Nr cadastral Nr. topografic	Suprafața* (mp)	Observații / Referințe
A1	21834	Din acte: 1.500 Masurata: 917	Sector cadastral:34 Teren neimprejmuit;

**B. Partea II. Proprietari și acte**

Inscrieri privitoare la dreptul de proprietate și alte drepturi reale	Referințe
<b>71688 / 08/07/2015</b>	
Act Administrativ nr. 129, din 01/06/2010 emis de CONSILIUL JUDETEAN PRAHOVA;	
B3	se noteaza schimbarea numelui proprietarei din "IRIMESCU VASILICA-SILVIA" in "IRIMESCU IBI-SILVIA" A1
Act Notarial nr. 1011, din 07/07/2015 emis de NP DAN OLIVIU VASILICA;	
B4	Intabulare, drept de PROPRIETATEcumparare, dobandit prin Conventie, cota actuala 1/1, cota initiala 1/1 A1 1) SC AGRINVEST SRL, CIF:15991548

**C. Partea III. SARCINI .**

Inscrieri privind dezmembramintele dreptului de proprietate, drepturi reale de garanție și sarcini	Referințe
NU SUNT	

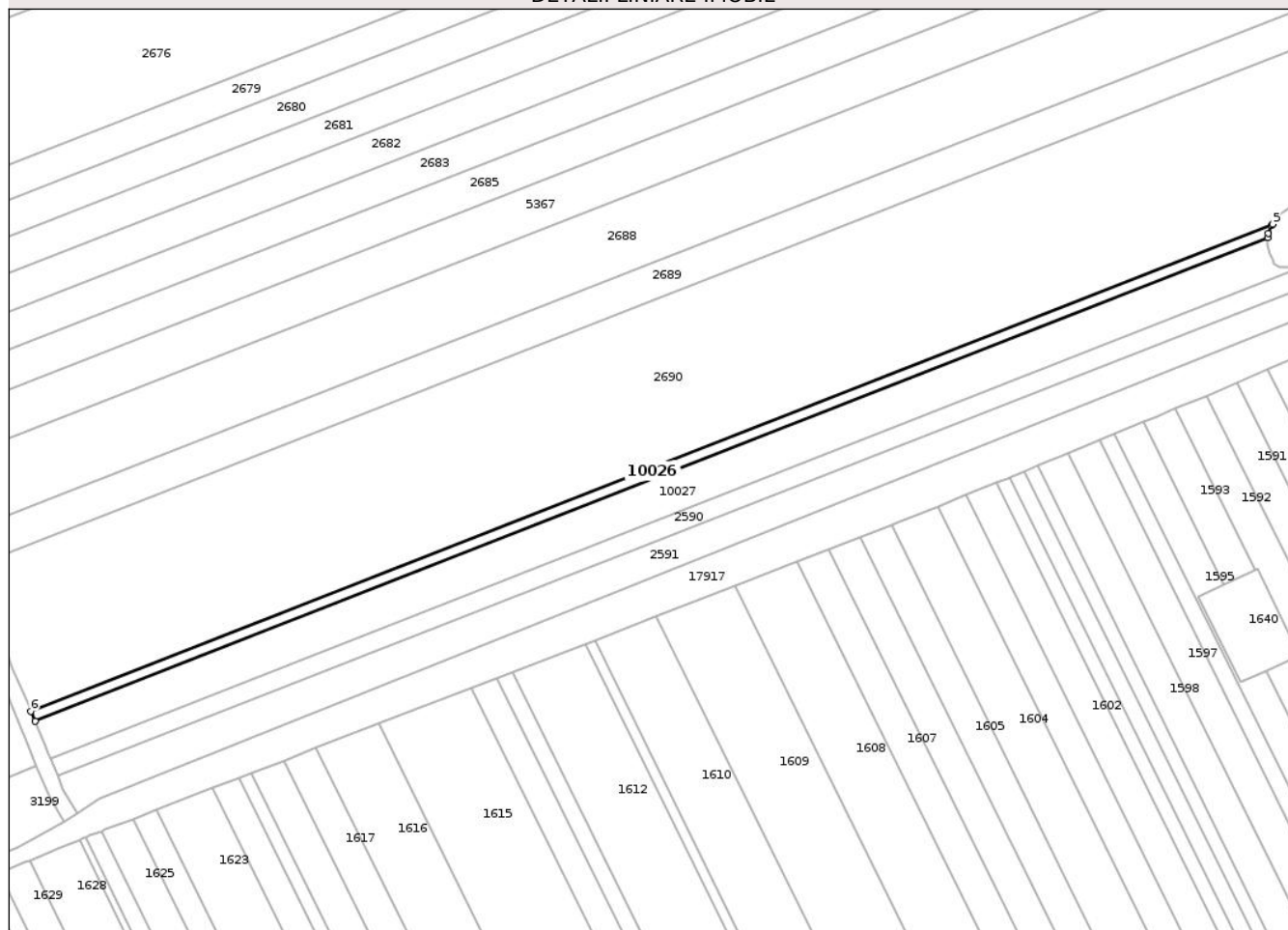
## Anexa Nr. 1 La Partea I

## Teren

Nr cadastral	Suprafața (mp)*	Observații / Referințe
21834	Din acte: 1.500 Masurata: 917	

\* Suprafața este determinată în planul de proiecție Stereo 70.

## DETALII LINIARE IMOBIL



## Date referitoare la teren

Crt	Categorie folosință	Intra vilan	Suprafața (mp)	Tarla	Parcelă	Nr. topo	Observații / Referințe
1	arabil	NU	917	44	234/59	-	Imobil înscris inițial în cartea funciara 21834. Diferența de suprafața de 583 mp se afla la ID-ul 2691

## Lungime Segmente

1) Valorile lungimilor segmentelor sunt obținute din proiecție în plan.

Punct început	X / Y	Punct sfârșit	X / Y	Lungime segment (** (m)
1	568.571,59 383.794,118	2	568.881,133 383.915,464	332.478
2	568.881,133 383.915,464	3	568.881,235 383.916,579	1.12
3	568.881,235 383.916,579	4	568.882,021 383.918,503	2.078
4	568.882,021 383.918,503	5	568.882,329 383.918,885	0.491

Punct început	X / Y	Punct sfârșit	X / Y	Lungime segment (** (m)
5	568.882,329 383.918,885	6	568.570,526 383.796,653	334.906
6	568.570,526 383.796,653	1	568.571,59 383.794,118	2.749

\*\* Lungimile segmentelor sunt determinate în planul de proiecție Stereo 70 și sunt rotunjite la 1 milimetru.

\*\*\* Distanța dintre puncte este formată din segmente cumulate ce sunt mai mici decât valoarea 1 milimetru.

Neutilizabil în Circuitul Civil



**DATE DESPRE IMOBILUL NR. 10027**

Oficiul de Cadastru și Publicitate Imobiliară PRAHOVA  
Biroul de Cadastru și Publicitate Imobiliară Ploiești

**A. Partea I. Descrierea imobilului**

TEREN Extravilan

Adresa: Jud. Prahova

Nr. Crt	Nr cadastral Nr. topografic	Suprafața* (mp)	Observații / Referințe
A1	22720	Din acte: 5.464 Masurata: 3.338	Sector cadastral:34 Teren neimprejmuit;

**B. Partea II. Proprietari și acte**

Inscrieri privitoare la dreptul de proprietate și alte drepturi reale		Referințe
<b>15255 / 07/03/2013</b>		
Act Notarial nr. 1141, din 06/03/2013 emis de NP IVAN CONSTANTIN;		
B2	Intabulare, drept de PROPRIETATEcumparare, dobandit prin Conventie, cota actuala 1/1, cota initiala 1/1 1) SC COBALEST SRL, CIF:23070536	A1

**C. Partea III. SARCINI .**

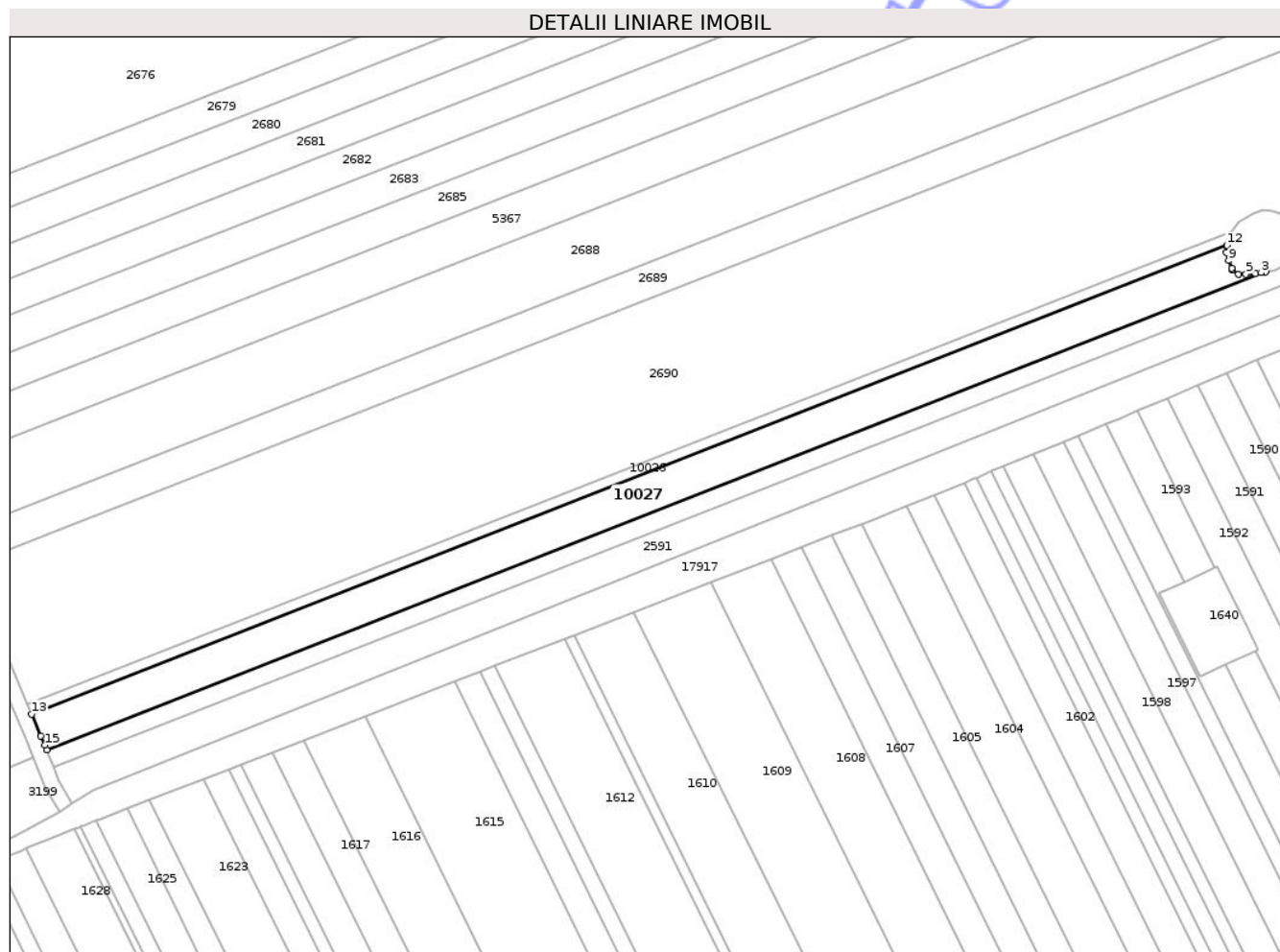
Inscrieri privind dezmembramintele dreptului de proprietate, drepturi reale de garanție și sarcini	Referințe
NU SUNT	

## Anexa Nr. 1 La Partea I

## Teren

Nr cadastral	Suprafața (mp)*	Observații / Referințe
22720	Din acte: 5.464 Masurata: 3.338	

\* Suprafața este determinată în planul de proiecție Stereo 70.



## Date referitoare la teren

Crt	Categorie folosință	Intra vilan	Suprafața (mp)	Tarla	Parcelă	Nr. topo	Observații / Referințe
1	arabil	NU	3.338	44	234/59/1	-	Imobil înscris inițial în cartea funciara 22720. Diferența de suprafață de 2126 mp se află la ID-ul 2693

## Lungime Segmente

1) Valorile lungimilor segmentelor sunt obținute din proiecție în plan.

Punct început	X / Y	Punct sfârșit	X / Y	Lungime segment (** (m)
1	568.575,461 383.784,849	2	568.891,174 383.908,612	339.105
2	568.891,174 383.908,612	3	568.890,006 383.908,385	1.19
3	568.890,006 383.908,385	4	568.888,542 383.908,1	1.491
4	568.888,542 383.908,1	5	568.886,082 383.908,031	2.461

Punct început	X / Y	Punct sfârșit	X / Y	Lungime segment (** (m)
5	568.886,082 383.908,031	6	568.884,078 383.907,976	2.005
6	568.884,078 383.907,976	7	568.882,61 383.909,054	1.821
7	568.882,61 383.909,054	8	568.882,405 383.909,547	0.534
8	568.882,405 383.909,547	9	568.881,594 383.911,5	2.115
9	568.881,594 383.911,5	10	568.880,966 383.913,649	2.239
10	568.880,966 383.913,649	11	568.881,104 383.915,152	1.509
11	568.881,104 383.915,152	12	568.881,133 383.915,464	0.313
12	568.881,133 383.915,464	13	568.571,59 383.794,118	332.478
13	568.571,59 383.794,118	14	568.574,004 383.788,367	6.237
14	568.574,004 383.788,367	15	568.574,968 383.786,07	2.491
15	568.574,968 383.786,07	1	568.575,461 383.784,849	1.317

\*\* Lungimile segmentelor sunt determinate în planul de proiecție Stereo 70 și sunt rotunjite la 1 milimetru.

\*\*\* Distanța dintre puncte este formată din segmente cumulate ce sunt mai mici decât valoarea 1 milimetru.



**DATE DESPRE IMOBILUL NR. 10028**

Oficiul de Cadastru și Publicitate Imobiliară PRAHOVA  
Biroul de Cadastru și Publicitate Imobiliară Ploiești

**A. Partea I. Descrierea imobilului**

TEREN Extravilan

Adresa: Jud. Prahova

Nr. Crt	Nr cadastral Nr. topografic	Suprafața* (mp)	Observații / Referințe
A1		Din acte: 5.000 Masurata: 1.334	Sector cadastral:34 Teren neimprejmuit;

**B. Partea II. Proprietari și acte**

Inscrieri privitoare la dreptul de proprietate și alte drepturi reale		Referințe
/		
Act Administrativ nr. 48303, din 05/10/1995 emis de CJSDPAT PRAHOVA;		
B1	Intabulare, drept de PROPRIETATE, dobandit prin Reconstituire, cota actuala 1/1, cota initiala 1/1 1) ANGHEL TOMA 2) ALEXE MARIA 3) ISPAS ELENA 4) TOADER PAUNA 5) ANGHEL NICOLAE 6) ANGHEL ION	A1

**C. Partea III. SARCINI .**

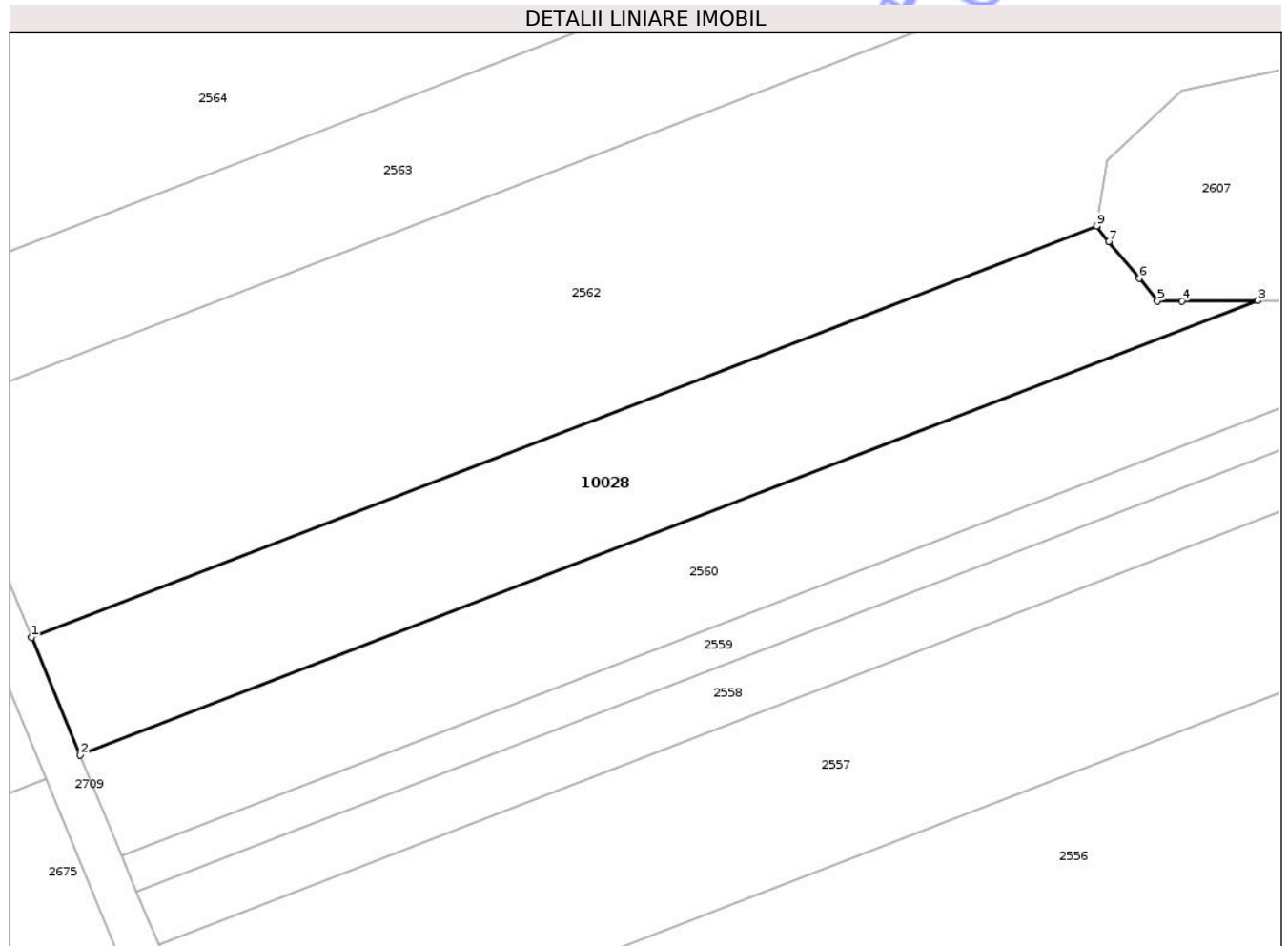
Inscrieri privind dezmembramintele dreptului de proprietate, drepturi reale de garanție și sarcini	Referințe
NU SUNT	

## Anexa Nr. 1 La Partea I

## Teren

Nr cadastral	Suprafața (mp)*	Observații / Referințe
	Din acte: 5.000 Masurata: 1.334	

\* Suprafața este determinată în planul de proiecție Stereo 70.



## Date referitoare la teren

Crt	Categorie folosință	Intravilan	Suprafața (mp)	Tarla	Parcelă	Nr. topo	Observații / Referințe
1	arabil	NU	1.334	44	234/77	-	Diferența de suprafață de 3481 mp se află la ID-ul 2561

## Lungime Segmente

1) Valorile lungimilor segmentelor sunt obținute din proiecție în plan.

Punct început	X / Y	Punct sfârșit	X / Y	Lungime segment (** (m))
1	569.019,155 384.192,214	2	569.023,761 384.181,076	12.053
2	569.023,761 384.181,076	3	569.134,976 384.224,018	119.217
3	569.134,976 384.224,018	4	569.127,819 384.223,972	7.157
4	569.127,819 384.223,972	5	569.125,529 384.223,958	2.29
5	569.125,529 384.223,958	6	569.123,783 384.226,103	2.766

Punct început	X / Y	Punct sfârșit	X / Y	Lungime segment (** (m)
6	569.123,783 384.226,103	7	569.120,937 384.229,599	4.508
7	569.120,937 384.229,599	8	569.119,754 384.231,053	1.874
8	569.119,754 384.231,053	9	569.119,755 384.231,057	0.004
9	569.119,755 384.231,057	1	569.019,155 384.192,214	107.838

\*\* Lungimile segmentelor sunt determinate în planul de proiecție Stereo 70 și sunt rotunjite la 1 milimetru.

\*\*\* Distanța dintre puncte este formată din segmente cumulate ce sunt mai mici decât valoarea 1 milimetru.

Neutilizabil în Circuitul Civil

