DATE DESPRE IMOBILUL NR. 10029

Oficiul de Cadastru şi Publicitate Imobiliară PRAHOVA
Biroul de Cadastru şi Publicitate Imobiliară Ploieşti

A. Partea I. Descrierea imobilului

TEREN Extravilan

Adresa: Jud. Prahova

Nr. Crt	Nr cadastral Nr. topografic	Suprafaţa* (mp)	Observaţii / Referinţe
A1		7.116	Sector cadastral:55 Teren neimprejmuit;

B. Partea II. Proprietari şi acte

Inscrieri privitoare la dreptul de proprietate şi alte drepturi reale		Referinţe
/		
Act Administrativ nr. Adeverinta de insusire nr 15/37027, din 22/11/2024 emis de Primaria comunei Aricestii Rahtivani;		
B1	Inscrierea posesiei, drept de PROPRIETATE, dobandit prin Lege, cota actuala 1/1, cota initiala 1/1	A1
	1) **NEIDENTIFICAT NEIDENTIFICAT**, CIF:0000000000000	
Act Normativ nr. Legea 7, din 13/03/1996 emis de PARLAMENTUL ROMANIEI ((art.13 alin. 14);		
B2	Se notează menţiunea proprietar neidentificat, rezerva comisiei locale de fond funciar.	A1

C. Partea III. SARCINI .

Inscrieri privind dezmembramintele dreptului de proprietate, drepturi reale de garanţie şi sarcini	Referinţe
NU SUNT	

Neutilizabil în circuitul civil

Anexa Nr. 1 La Partea I

Teren

Nr cadastral	Suprafaţa (mp)*	Observaţii / Referinţe
	7.116	

* Suprafaţa este determinată in planul de proiecţie Stereo 70.

DETALII LINIARE IMOBIL

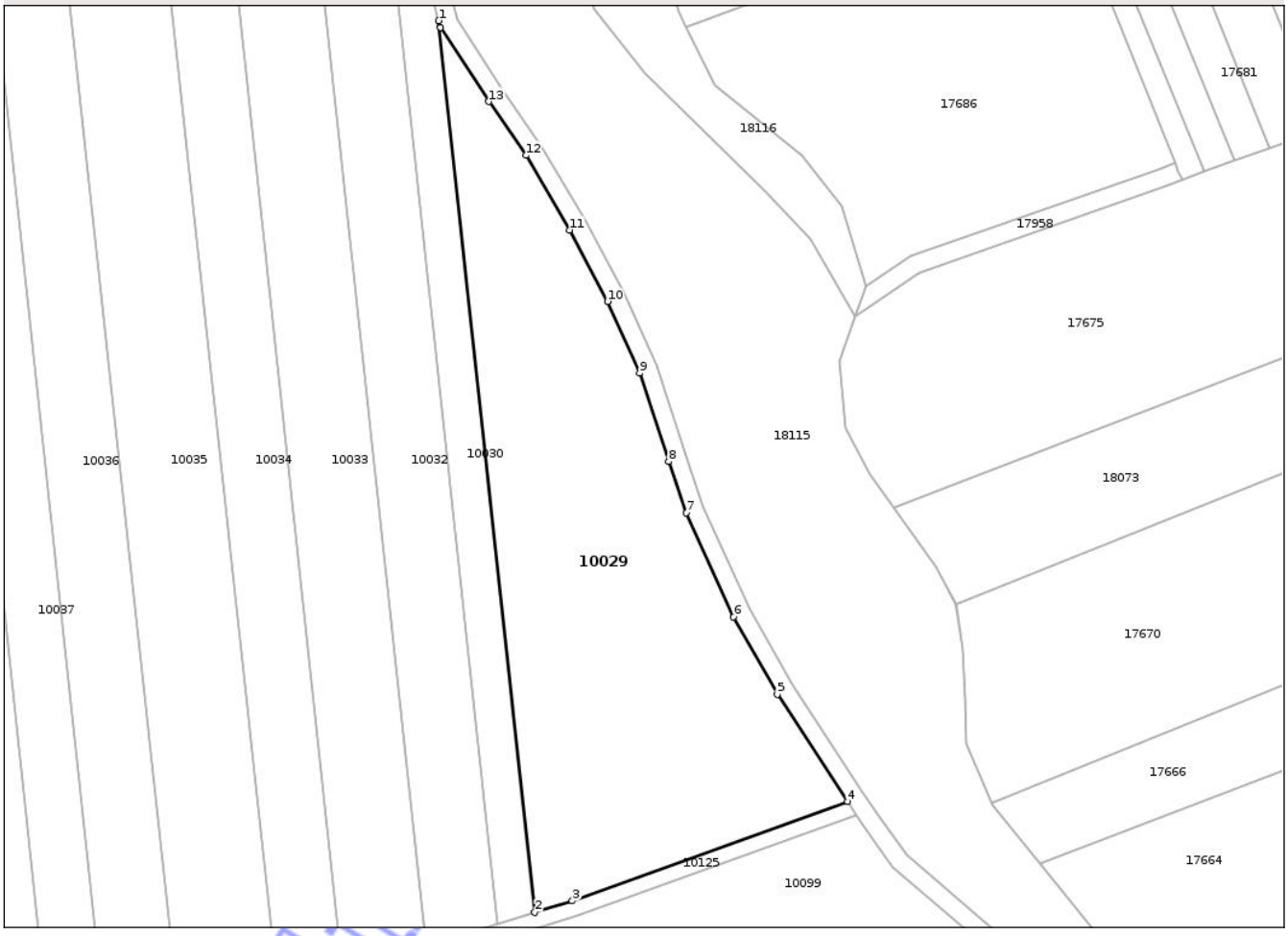

Date referitoare la teren

Crt	Categorie folosinţă	Intra vilan	Suprafaţa (mp)	Tarla	Parcelă	Nr. topo	Observaţii / Referinţe
1	arabil	NU	7.116	56	328/52	-	

Lungime Segmente

1) Valorile lungimilor segmentelor sunt obţinute din proiecţie în plan.

Punct început	X / Y	Punct sfârşit	X / Y	Lungime segment (** (m)
1	566.376,141 382.293,94	2	566.397,268 382.098,044	197.032
2	566.397,268 382.098,044	3	566.405,522 382.100,541	8.623
3	566.405,522 382.100,541	4	566.466,036 382.122,397	64.34
4	566.466,036 382.122,397	5	566.450,6 382.145,922	28.137
5	566.450,6 382.145,922	6	566.441,002 382.162,924	19.524

Document care conţine date cu caracter personal, protejat de prevederile Regulamentului (UE) nr. 679/2016 şi Legii 190/2018

Punct început	X / Y	Punct sfârşit	X / Y	Lungime segment (** (m)
6	566.441,002 382.162,924	7	566.430,591 382.185,801	25.135
7	566.430,591 382.185,801	8	566.426,744 382.197,067	11.905
8	566.426,744 382.197,067	9	566.420,304 382.216,524	20.495
9	566.420,304 382.216,524	10	566.413,277 382.232,278	17.25
10	566.413,277 382.232,278	11	566.404,962 382.247,929	17.723
11	566.404,962 382.247,929	12	566.395,357 382.264,356	19.029
12	566.395,357 382.264,356	13	566.387,146 382.276,175	14.391
13	566.387,146 382.276,175	14	566.376,542 382.292,455	19.429
14	566.376,542 382.292,455	1	566.376,141 382.293,94	1.538

**** Lungimile segmentelor sunt determinate în planul de proiecţie Stereo 70 şi sunt rotunjite la 1 milimetru.**
***** Distanţa dintre puncte este formată din segmente cumulate ce sunt mai mici decât valoarea 1 milimetru.**

Neutilizabil in circuitul civil

DATE DESPRE IMOBILUL NR. 10030

Oficiul de Cadastru şi Publicitate Imobiliară PRAHOVA
Biroul de Cadastru şi Publicitate Imobiliară Ploieşti

A. Partea I. Descrierea imobilului

TEREN Extravilan

Adresa: Jud. Prahova

Nr. Crt	Nr cadastral Nr. topografic	Suprafaţa* (mp)	Observaţii / Referinţe
A1		2.500	Sector cadastral:55 Teren neimprejmuit;

B. Partea II. Proprietari şi acte

Inscrieri privitoare la dreptul de proprietate şi alte drepturi reale		Referinţe
/		
Act Administrativ nr. 48318, din 05/10/1995 emis de CJSDPAT PRAHOVA;		
B1	Intabulare, drept de PROPRIETATE, dobandit prin Reconstituire, cota actuala 1/1, cota initiala 1/1	A1
	1) **TUDOR MIHAI** 2) **TUDOR VASILE** 3) **PÎRCIU ALEXANDRA**	

C. Partea III. SARCINI .

Inscrieri privind dezmembramintele dreptului de proprietate, drepturi reale de garanţie şi sarcini	Referinţe
NU SUNT	

Neutilizabil în circuitul civil

Anexa Nr. 1 La Partea I

Teren

Nr cadastral	Suprafaţa (mp)*	Observaţii / Referinţe
	2.500	

* Suprafaţa este determinată in planul de proiecţie Stereo 70.

DETALII LINIARE IMOBIL

Date referitoare la teren

Crt	Categorie folosinţă	Intra vilan	Suprafaţa (mp)	Tarla	Parcelă	Nr. topo	Observaţii / Referinţe
1	arabil	NU	2.500	56	328/51	-	

Lungime Segmente
1) Valorile lungimilor segmentelor sunt obţinute din proiecţie în plan.

Punct început	X / Y	Punct sfârşit	X / Y	Lungime segment (** (m)
1	566.356,541 382.397,166	2	566.389,068 382.095,564	303.351
2	566.389,068 382.095,564	3	566.397,125 382.098,001	8.417
3	566.397,125 382.098,001	4	566.397,268 382.098,044	0.149
4	566.397,268 382.098,044	5	566.376,141 382.293,94	197.032
5	566.376,141 382.293,94	6	566.375,895 382.294,851	0.944

Document care conţine date cu caracter personal, protejat de prevederile Regulamentului (UE) nr. 679/2016 şi Legii 190/2018

Punct început	X / Y	Punct sfârşit	X / Y	Lungime segment (** (m)
6	566.375,895 382.294,851	7	566.374,639 382.299,504	4.82
7	566.374,639 382.299,504	8	566.373,702 382.308,685	9.229
8	566.373,702 382.308,685	9	566.373,818 382.314,112	5.428
9	566.373,818 382.314,112	10	566.365,358 382.392,557	78.9
10	566.365,358 382.392,557	11	566.364,502 382.393,306	1.137
11	566.364,502 382.393,306	12	566.356,644 382.397,131	8.739
12	566.356,644 382.397,131	1	566.356,541 382.397,166	0.109

**** Lungimile segmentelor sunt determinate în planul de proiecţie Stereo 70 şi sunt rotunjite la 1 milimetru.**
***** Distanţa dintre puncte este formată din segmente cumulate ce sunt mai mici decât valoarea 1 milimetru.**

Neutilizabil in circuitul civil

DATE DESPRE IMOBILUL NR. 10031

Oficiul de Cadastru şi Publicitate Imobiliară PRAHOVA
Biroul de Cadastru şi Publicitate Imobiliară Ploieşti

A. Partea I. Descrierea imobilului

TEREN Extravilan

Adresa: Jud. Prahova

Nr. Crt	Nr cadastral Nr. topografic	Suprafaţa* (mp)	Observaţii / Referinţe
A1		619	Sector cadastral:55 Teren neimprejmuit;

B. Partea II. Proprietari şi acte

Inscrieri privitoare la dreptul de proprietate şi alte drepturi reale		Referinţe
/		
Act Administrativ nr. Adeverinta de insusire nr 15/37027, din 22/11/2024 emis de Primaria comunei Aricestii Rahtivani;		
B1	Inscrierea posesiei, drept de PROPRIETATE, dobandit prin Lege, cota actuala 1/1, cota initiala 1/1	A1
	1) **NEIDENTIFICAT NEIDENTIFICAT**, CIF:0000000000000	
Act Normativ nr. Legea 7, din 13/03/1996 emis de PARLAMENTUL ROMANIEI ((art.13 alin. 14);		
B2	Se notează menţiunea proprietar neidentificat, rezerva comisiei locale de fond funciar.	A1

C. Partea III. SARCINI .

Inscrieri privind dezmembramintele dreptului de proprietate, drepturi reale de garanţie şi sarcini	Referinţe
NU SUNT	

Neutilizabil în circuitul civil

Anexa Nr. 1 La Partea I

Teren

Nr cadastral	Suprafaţa (mp)*	Observaţii / Referinţe
	619	

* Suprafaţa este determinată in planul de proiecţie Stereo 70.

DETALII LINIARE IMOBIL

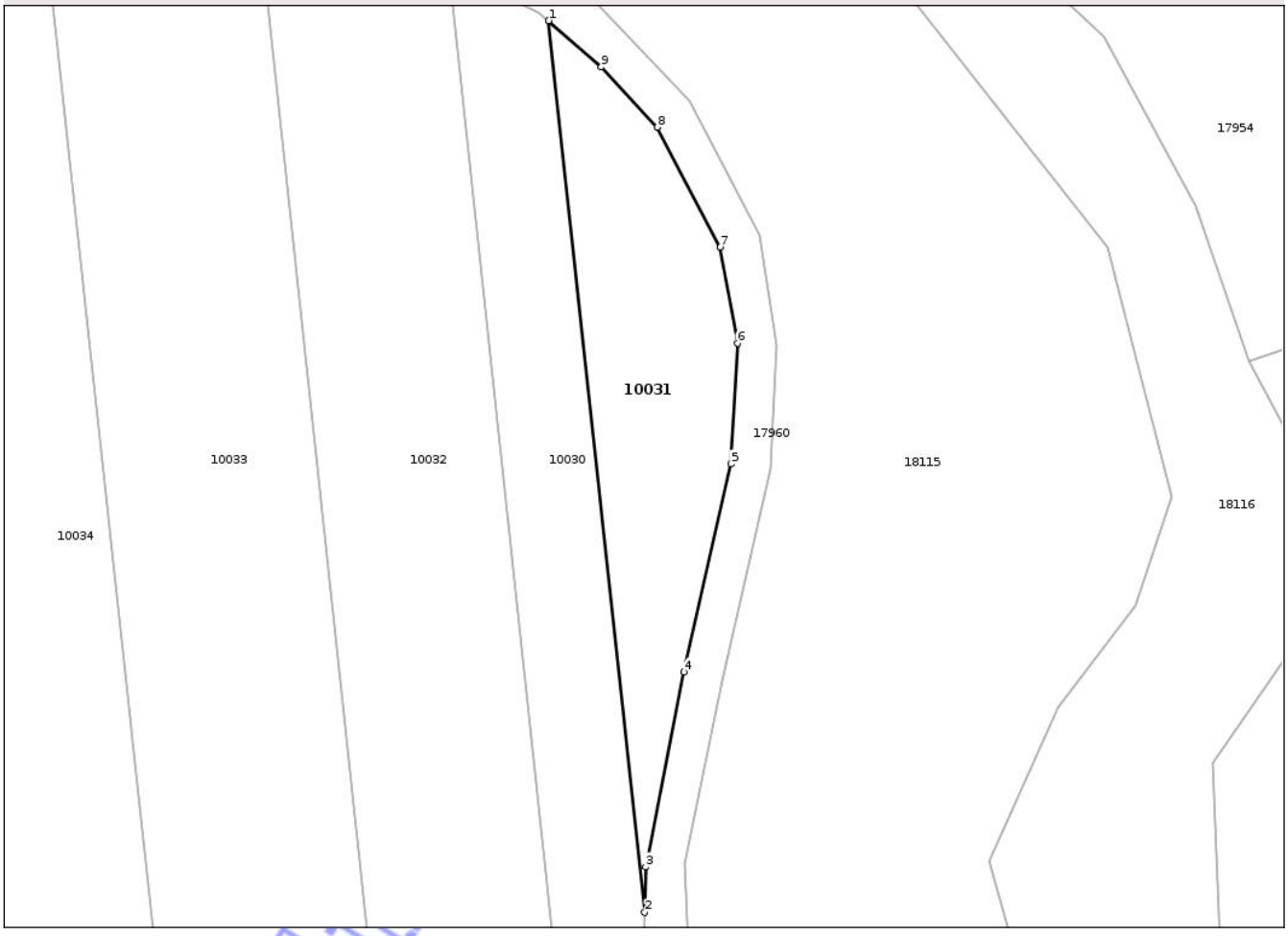

Date referitoare la teren

Crt	Categorie folosinţă	Intra vilan	Suprafaţa (mp)	Tarla	Parcelă	Nr. topo	Observaţii / Referinţe
1	arabil	NU	619	56	328/52/1	-	

Lungime Segmente
1) Valorile lungimilor segmentelor sunt obţinute din proiecţie în plan.

Punct început	X / Y	Punct sfârşit	X / Y	Lungime segment (** (m)
1	566.365,358 382.392,557	2	566.373,818 382.314,112	78.9
2	566.373,818 382.314,112	3	566.373,904 382.318,118	4.007
3	566.373,904 382.318,118	4	566.377,271 382.335,27	17.479
4	566.377,271 382.335,27	5	566.381,438 382.353,577	18.775
5	566.381,438 382.353,577	6	566.382,003 382.364,195	10.633

Document care conţine date cu caracter personal, protejat de prevederile Regulamentului (UE) nr. 679/2016 şi Legii 190/2018

Punct început	X / Y	Punct sfârşit	X / Y	Lungime segment (** (m)
6	566.382,003 382.364,195	7	566.380,482 382.372,625	8.566
7	566.380,482 382.372,625	8	566.374,937 382.383,187	11.929
8	566.374,937 382.383,187	9	566.370,005 382.388,489	7.241
9	566.370,005 382.388,489	1	566.365,358 382.392,557	6.176

** Lungimile segmentelor sunt determinate în planul de proiecţie Stereo 70 şi sunt rotunjite la 1 milimetru.
*** Distanţa dintre puncte este formată din segmente cumulate ce sunt mai mici decât valoarea 1 milimetru.

Neutilizabil in circuitul civil

DATE DESPRE IMOBILUL NR. 10032

Oficiul de Cadastru şi Publicitate Imobiliară PRAHOVA
Biroul de Cadastru şi Publicitate Imobiliară Ploieşti

A. Partea I. Descrierea imobilului

TEREN Extravilan

Adresa: Jud. Prahova

Nr. Crt	Nr cadastral Nr. topografic	Suprafaţa* (mp)	Observaţii / Referinţe
A1		5.000	Sector cadastral:55 Teren neimprejmuit;

B. Partea II. Proprietari şi acte

Inscrieri privitoare la dreptul de proprietate şi alte drepturi reale		Referinţe
/		
Act Administrativ nr. 36889, din 30/05/1995 emis de CJSDPAT PRAHOVA;		
B1	Intabulare, drept de PROPRIETATE, dobandit prin Reconstituire, cota actuala 1/1, cota initiala 1/1	A1
	1) **MINGHIR SIMION**	

C. Partea III. SARCINI .

Inscrieri privind dezmembramintele dreptului de proprietate, drepturi reale de garanţie şi sarcini	Referinţe
NU SUNT	

Neutilizabil în circuitul civil

Anexa Nr. 1 La Partea I

Teren

Nr cadastral	Suprafaţa (mp)*	Observaţii / Referinţe
	5.000	

* Suprafaţa este determinată in planul de proiecţie Stereo 70.

DETALII LINIARE IMOBIL

Date referitoare la teren

Crt	Categorie folosinţă	Intra vilan	Suprafaţa (mp)	Tarla	Parcelă	Nr. topo	Observaţii / Referinţe
1	arabil	NU	5.000	56	328/50	-	

Lungime Segmente

1) Valorile lungimilor segmentelor sunt obţinute din proiecţie în plan.

Punct început	X / Y	Punct sfârşit	X / Y	Lungime segment (** (m)
1	566.389,068 382.095,564	2	566.356,541 382.397,166	303.351
2	566.356,541 382.397,166	3	566.356,442 382.397,199	0.104
3	566.356,442 382.397,199	4	566.345,564 382.400,848	11.474
4	566.345,564 382.400,848	5	566.339,65 382.402,665	6.187
5	566.339,65 382.402,665	6	566.373,285 382.090,791	313.682

Document care conţine date cu caracter personal, protejat de prevederile Regulamentului (UE) nr. 679/2016 şi Legii 190/2018

Punct început	X / Y	Punct sfârşit	X / Y	Lungime segment (** (m)
6	566.373,285 382.090,791	7	566.388,975 382.095,536	16.392
7	566.388,975 382.095,536	1	566.389,068 382.095,564	0.097

**** Lungimile segmentelor sunt determinate în planul de proiecţie Stereo 70 şi sunt rotunjite la 1 milimetru.**
***** Distanţa dintre puncte este formată din segmente cumulate ce sunt mai mici decât valoarea 1 milimetru.**

Neutilizabil in circuitul civil

DATE DESPRE IMOBILUL NR. 10033

Oficiul de Cadastru şi Publicitate Imobiliară PRAHOVA
Biroul de Cadastru şi Publicitate Imobiliară Ploieşti

A. Partea I. Descrierea imobilului

TEREN Extravilan

Adresa: Jud. Prahova, T56, A 328/49

Nr. Crt	Nr cadastral Nr. topografic	Suprafaţa* (mp)	Observaţii / Referinţe
A1	26344	6.030	Sector cadastral:55 Teren neimprejmuit;

B. Partea II. Proprietari şi acte

Inscrieri privitoare la dreptul de proprietate şi alte drepturi reale		Referinţe
56876 / 29/04/2022		
Act Normativ nr. 17, din 07/03/2014 emis de PARLAMENTUL ROMANIEI;		
B2	Imobil aflat sub incidenta art. 3 alin.(1) din Legea nr. 17/2014	A1
12032 / 31/01/2023		
Act Notarial nr. 225, din 30/01/2023 emis de NP Simion Samir;		
B3	Intabulare, drept de PROPRIETATEcumparare, dobandit prin Conventie, cota actuala 1/1, cota initiala 1/1	A1
	1) **SC AGRINVEST SRL**, CIF:15991548	

C. Partea III. SARCINI .

Inscrieri privind dezmembramintele dreptului de proprietate, drepturi reale de garanţie şi sarcini	Referinţe
NU SUNT	

Neutilizabil în circuitul civil

Anexa Nr. 1 La Partea I

Teren

Nr cadastral	Suprafaţa (mp)*	Observaţii / Referinţe
26344	6.030	

* Suprafaţa este determinată in planul de proiecţie Stereo 70.

DETALII LINIARE IMOBIL

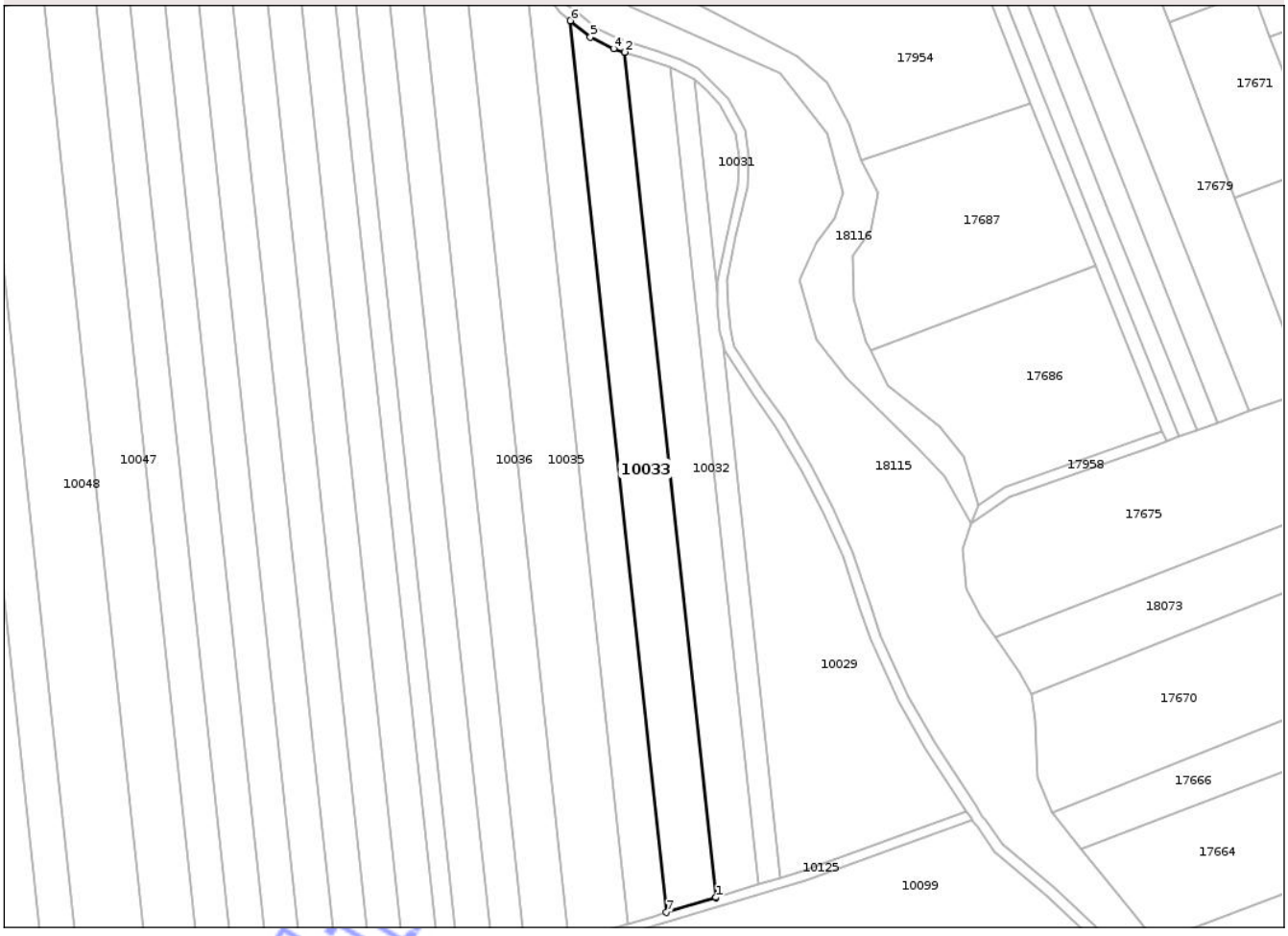

Date referitoare la teren

Crt	Categorie folosinţă	Intra vilan	Suprafaţa (mp)	Tarla	Parcelă	Nr. topo	Observaţii / Referinţe
1	arabil	NU	6.030	56	328/49	-	

Lungime Segmente

1) Valorile lungimilor segmentelor sunt obţinute din proiecţie în plan.

Punct început	X / Y	Punct sfârşit	X / Y	Lungime segment (** (m)
1	566.373,285 382.090,791	2	566.339,65 382.402,665	313.682
2	566.339,65 382.402,665	3	566.339,554 382.402,695	0.101
3	566.339,554 382.402,695	4	566.335,466 382.403,952	4.277
4	566.335,466 382.403,952	5	566.326,926 382.408,233	9.553
5	566.326,926 382.408,233	6	566.319,516 382.414,26	9.552

Document care conţine date cu caracter personal, protejat de prevederile Regulamentului (UE) nr. 679/2016 şi Legii 190/2018

Punct început	X / Y	Punct sfârşit	X / Y	Lungime segment (** (m)
6	566.319,516 382.414,26	7	566.354,998 382.085,26	330.908
7	566.354,998 382.085,26	8	566.373,195 382.090,764	19.011
8	566.373,195 382.090,764	1	566.373,285 382.090,791	0.094

**** Lungimile segmentelor sunt determinate în planul de proiecţie Stereo 70 şi sunt rotunjite la 1 milimetru.**
***** Distanţa dintre puncte este formată din segmente cumulate ce sunt mai mici decât valoarea 1 milimetru.**

Neutilizabil in circuitul civil

DATE DESPRE IMOBILUL NR. 10034

Oficiul de Cadastru şi Publicitate Imobiliară PRAHOVA
Biroul de Cadastru şi Publicitate Imobiliară Ploieşti

A. Partea I. Descrierea imobilului

TEREN Extravilan

Adresa: Jud. Prahova

Nr. Crt	Nr cadastral Nr. topografic	Suprafaţa* (mp)	Observaţii / Referinţe
A1		5.000	Sector cadastral:55 Teren neimprejmuit;

B. Partea II. Proprietari şi acte

Inscrieri privitoare la dreptul de proprietate şi alte drepturi reale		Referinţe
/		
Act Administrativ nr. 48398, din 07/11/1995 emis de CJSDPAT PRAHOVA;		
B1	Intabulare, drept de PROPRIETATE, dobandit prin Reconstituire, cota actuala 1/1, cota initiala 1/1	A1
	1) **DANCIU ILIE**	

C. Partea III. SARCINI .

Inscrieri privind dezmembramintele dreptului de proprietate, drepturi reale de garanţie şi sarcini	Referinţe
NU SUNT	

Neutilizabil în circuitul civil

Anexa Nr. 1 La Partea I

Teren

Nr cadastral	Suprafaţa (mp)*	Observaţii / Referinţe
	5.000	

* Suprafaţa este determinată in planul de proiecţie Stereo 70.

DETALII LINIARE IMOBIL

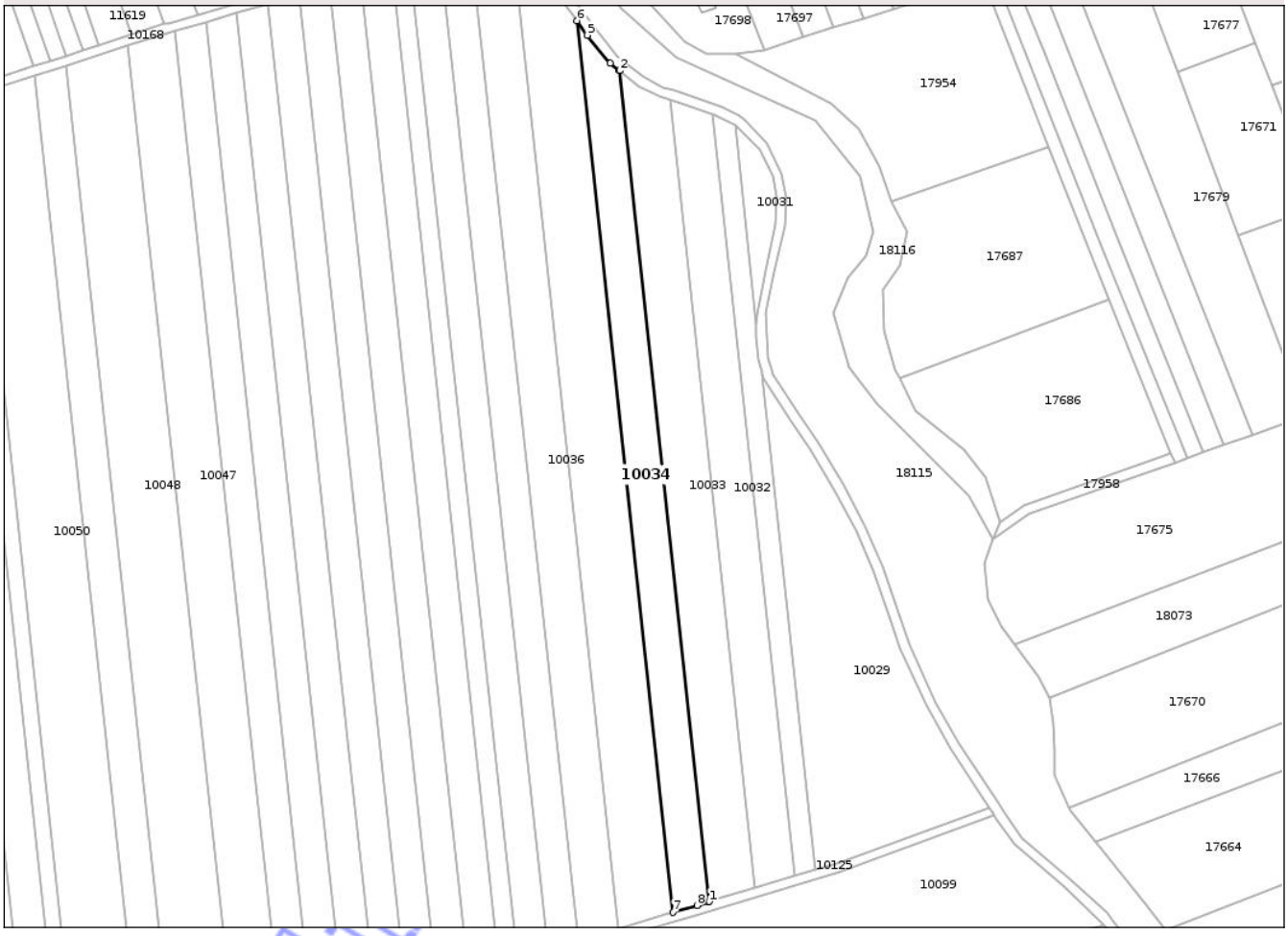

Date referitoare la teren

Crt	Categorie folosinţă	Intra vilan	Suprafaţa (mp)	Tarla	Parcelă	Nr. topo	Observaţii / Referinţe
1	arabil	NU	5.000	56	328/48	-	

Lungime Segmente

1) Valorile lungimilor segmentelor sunt obţinute din proiecţie în plan.

Punct început	X / Y	Punct sfârşit	X / Y	Lungime segment (** (m)
1	566.354,998 382.085,26	2	566.319,516 382.414,26	330.908
2	566.319,516 382.414,26	3	566.319,419 382.414,339	0.125
3	566.319,419 382.414,339	4	566.315,83 382.417,258	4.626
4	566.315,83 382.417,258	5	566.306,792 382.428,365	14.32
5	566.306,792 382.428,365	6	566.302,678 382.434,056	7.022

Document care conţine date cu caracter personal, protejat de prevederile Regulamentului (UE) nr. 679/2016 şi Legii 190/2018

Punct început	X / Y	Punct sfârşit	X / Y	Lungime segment (** (m)
6	566.302,678 382.434,056	7	566.340,753 382.081,014	355.089
7	566.340,753 382.081,014	8	566.350,18 382.083,803	9.831
8	566.350,18 382.083,803	9	566.354,912 382.085,234	4.944
9	566.354,912 382.085,234	1	566.354,998 382.085,26	0.09

**** Lungimile segmentelor sunt determinate în planul de proiecţie Stereo 70 şi sunt rotunjite la 1 milimetru.**
***** Distanţa dintre puncte este formată din segmente cumulate ce sunt mai mici decât valoarea 1 milimetru.**

Neutilizabil in circuitul civil

DATE DESPRE IMOBILUL NR. 10035

Oficiul de Cadastru şi Publicitate Imobiliară PRAHOVA
Biroul de Cadastru şi Publicitate Imobiliară Ploieşti

A. Partea I. Descrierea imobilului

TEREN Extravilan

Adresa: Jud. Prahova, T56 A328/47

Nr. Crt	Nr cadastral Nr. topografic	Suprafaţa* (mp)	Observaţii / Referinţe
A1	24833	8.500	Sector cadastral:55 Teren neimprejmuit;

B. Partea II. Proprietari şi acte

Inscrieri privitoare la dreptul de proprietate şi alte drepturi reale		Referinţe
63747 / 12/07/2017		
Act Administrativ nr. 59316, din 25/07/1996 emis de Comisia Judeteana Prahova;		
B2	se noteaza faptul ca imobilul se afla sub incidenta art.3 alin.(1) din Legea 17/2014	A1
87130 / 20/09/2017		
Act Notarial nr. 2515, din 19/09/2017 emis de NP Laslo Cristina Carmen;		
B3	Intabulare, drept de PROPRIETATEdonatie, dobandit prin Conventie, cota actuala 1/1, cota initiala 1/1	A1
	1) **RADU AUREL NICOLAE**	

C. Partea III. SARCINI .

Inscrieri privind dezmembramintele dreptului de proprietate, drepturi reale de garanţie şi sarcini	Referinţe
NU SUNT	

Neutilizabil în circuitul civil

Anexa Nr. 1 La Partea I

Teren

Nr cadastral	Suprafaţa (mp)*	Observaţii / Referinţe
24833	8.500	

* Suprafaţa este determinată in planul de proiecţie Stereo 70.

DETALII LINIARE IMOBIL

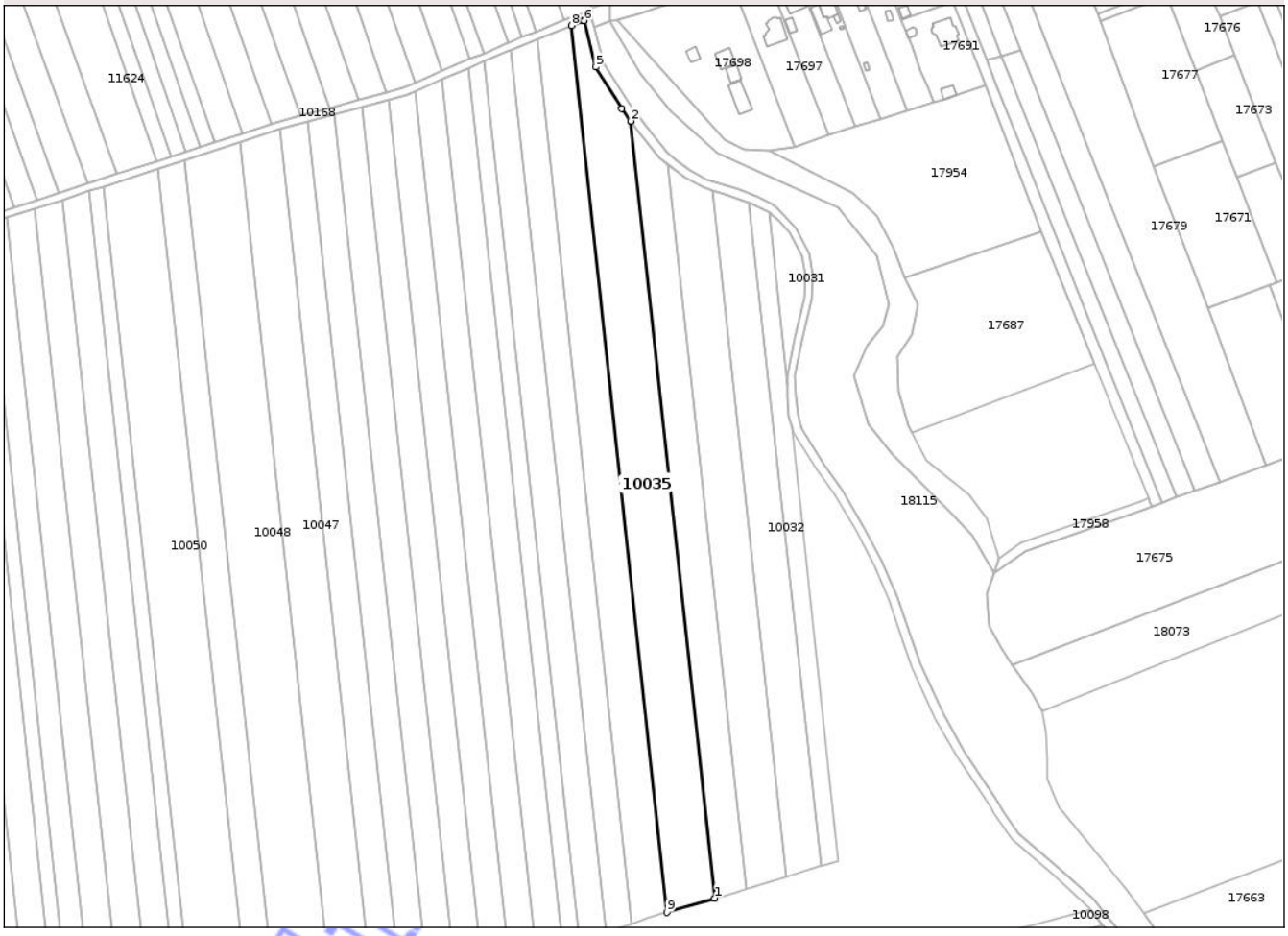

Date referitoare la teren

Crt	Categorie folosinţă	Intra vilan	Suprafaţa (mp)	Tarla	Parcelă	Nr. topo	Observaţii / Referinţe
1	arabil	NU	8.500	56	328/47	-	

Lungime Segmente
1) Valorile lungimilor segmentelor sunt obţinute din proiecţie în plan.

Punct început	X / Y	Punct sfârşit	X / Y	Lungime segment (** (m)
1	566.340,753 382.081,014	2	566.302,678 382.434,056	355.089
2	566.302,678 382.434,056	3	566.302,582 382.434,189	0.164
3	566.302,582 382.434,189	4	566.298,558 382.439,756	6.869
4	566.298,558 382.439,756	5	566.286,666 382.458,538	22.23
5	566.286,666 382.458,538	6	566.281,358 382.479,619	21.739

Document care conţine date cu caracter personal, protejat de prevederile Regulamentului (UE) nr. 679/2016 şi Legii 190/2018

Punct început	X / Y	Punct sfârşit	X / Y	Lungime segment (** (m)
6	566.281,358 382.479,619	7	566.280,812 382.479,476	0.564
7	566.280,812 382.479,476	8	566.275,634 382.477,387	5.584
8	566.275,634 382.477,387	9	566.319,074 382.074,598	405.125
9	566.319,074 382.074,598	10	566.340,673 382.080,99	22.525
10	566.340,673 382.080,99	1	566.340,753 382.081,014	0.084

**** Lungimile segmentelor sunt determinate în planul de proiecţie Stereo 70 şi sunt rotunjite la 1 milimetru.**
***** Distanţa dintre puncte este formată din segmente cumulate ce sunt mai mici decât valoarea 1 milimetru.**

Neutilizabil in circuitul civil

DATE DESPRE IMOBILUL NR. 10036

Oficiul de Cadastru şi Publicitate Imobiliară PRAHOVA
Biroul de Cadastru şi Publicitate Imobiliară Ploieşti

A. Partea I. Descrierea imobilului

TEREN Extravilan

Adresa: Jud. Prahova

Nr. Crt	Nr cadastral Nr. topografic	Suprafaţa* (mp)	Observaţii / Referinţe
A1		6.600	Sector cadastral:55 Teren neimprejmuit;

B. Partea II. Proprietari şi acte

Inscrieri privitoare la dreptul de proprietate şi alte drepturi reale		Referinţe
/		
Act Administrativ nr. 36898, din 30/05/1995 emis de CJSDPAT PRAHOVA;		
B1	Intabulare, drept de PROPRIETATE, dobandit prin Reconstituire, cota actuala 1/1, cota initiala 1/1	A1
	1) **EFTIMESCU EUGEN**	

C. Partea III. SARCINI .

Inscrieri privind dezmembramintele dreptului de proprietate, drepturi reale de garanţie şi sarcini	Referinţe
NU SUNT	

Neutilizabil în circuitul civil

Anexa Nr. 1 La Partea I

Teren

Nr cadastral	Suprafaţa (mp)*	Observaţii / Referinţe
	6.600	

* Suprafaţa este determinată in planul de proiecţie Stereo 70.

DETALII LINIARE IMOBIL

Date referitoare la teren

Crt	Categorie folosinţă	Intra vilan	Suprafaţa (mp)	Tarla	Parcelă	Nr. topo	Observaţii / Referinţe
1	arabil	NU	6.600	56	323/46	-	

Lungime Segmente

1) Valorile lungimilor segmentelor sunt obţinute din proiecţie în plan.

Punct început	X / Y	Punct sfârşit	X / Y	Lungime segment (** (m)
1	566.319,074 382.074,598	2	566.275,634 382.477,387	405.125
2	566.275,634 382.477,387	3	566.275,566 382.477,36	0.073
3	566.275,566 382.477,36	4	566.259,903 382.471,043	16.889
4	566.259,903 382.471,043	5	566.303,212 382.069,472	403.9
5	566.303,212 382.069,472	6	566.310,343 382.072,014	7.571

Document care conţine date cu caracter personal, protejat de prevederile Regulamentului (UE) nr. 679/2016 şi Legii 190/2018

Punct început	X / Y	Punct sfârşit	X / Y	Lungime segment (** (m)
6	566.310,343 382.072,014	7	566.319,004 382.074,577	9.032
7	566.319,004 382.074,577	1	566.319,074 382.074,598	0.073

** Lungimile segmentelor sunt determinate în planul de proiecţie Stereo 70 şi sunt rotunjite la 1 milimetru.
*** Distanţa dintre puncte este formată din segmente cumulate ce sunt mai mici decât valoarea 1 milimetru.

Neutilizabil in circuitul civil

DATE DESPRE IMOBILUL NR. 10037

Oficiul de Cadastru şi Publicitate Imobiliară PRAHOVA
Biroul de Cadastru şi Publicitate Imobiliară Ploieşti

A. Partea I. Descrierea imobilului

TEREN Extravilan

Adresa: Jud. Prahova

Nr. Crt	Nr cadastral Nr. topografic	Suprafaţa* (mp)	Observaţii / Referinţe
A1		5.000	Sector cadastral:55 Teren neimprejmuit;

B. Partea II. Proprietari şi acte

Inscrieri privitoare la dreptul de proprietate şi alte drepturi reale		Referinţe
/		
Act Administrativ nr. 36892, din 30/05/1995 emis de CJSDPAT PRAHOVA;		
B1	Intabulare, drept de PROPRIETATE, dobandit prin Reconstituire, cota actuala 1/1, cota initiala 1/1	A1
	1) **EPARU D. ION**	

C. Partea III. SARCINI .

Inscrieri privind dezmembramintele dreptului de proprietate, drepturi reale de garanţie şi sarcini	Referinţe
NU SUNT	

Neutilizabil în circuitul civil

Anexa Nr. 1 La Partea I

Teren

Nr cadastral	Suprafaţa (mp)*	Observaţii / Referinţe
	5.000	

* Suprafaţa este determinată in planul de proiecţie Stereo 70.

DETALII LINIARE IMOBIL

Date referitoare la teren

Crt	Categorie folosinţă	Intra vilan	Suprafaţa (mp)	Tarla	Parcelă	Nr. topo	Observaţii / Referinţe
1	arabil	NU	5.000	56	328/45	-	In act P323/45

Lungime Segmente

1) Valorile lungimilor segmentelor sunt obţinute din proiecţie în plan.

Punct început	X / Y	Punct sfârşit	X / Y	Lungime segment (** (m)
1	566.303,212 382.069,472	2	566.259,903 382.471,043	403.9
2	566.259,903 382.471,043	3	566.259,834 382.471,015	0.074
3	566.259,834 382.471,015	4	566.247,963 382.466,227	12.8
4	566.247,963 382.466,227	5	566.291,214 382.065,193	403.36
5	566.291,214 382.065,193	6	566.303,142 382.069,447	12.664

Document care conţine date cu caracter personal, protejat de prevederile Regulamentului (UE) nr. 679/2016 şi Legii 190/2018

Punct început	X / Y	Punct sfârşit	X / Y	Lungime segment (** (m)
6	566.303,142 382.069,447	1	566.303,212 382.069,472	0.074

** Lungimile segmentelor sunt determinate în planul de proiecţie Stereo 70 şi sunt rotunjite la 1 milimetru.
*** Distanţa dintre puncte este formată din segmente cumulate ce sunt mai mici decât valoarea 1 milimetru.

Neutilizabil in circuitul civil

DATE DESPRE IMOBILUL NR. 10038

Oficiul de Cadastru şi Publicitate Imobiliară PRAHOVA
Biroul de Cadastru şi Publicitate Imobiliară Ploieşti

A. Partea I. Descrierea imobilului

Nr. CF vechi:3377
Nr. cadastral vechi:10525

TEREN Extravilan

Adresa: Jud. Prahova

Nr. Crt	Nr cadastral Nr. topografic	Suprafaţa* (mp)	Observaţii / Referinţe
A1	20815	Din acte: 5.000 Masurata: 5.029	Sector cadastral:55 Teren neimprejmuit;

B. Partea II. Proprietari şi acte

Inscrieri privitoare la dreptul de proprietate şi alte drepturi reale		Referinţe
72984 / 13/12/2007		
Act Notarial nr. 3913, din 12/12/2007 emis de BNP BOTEZATU IOANA ELEONORA;		
B2	Intabulare, drept de PROPRIETATEcumparare ca bun comun, dobandit prin Conventie, cota actuala 1/1, cota initiala 1/1	A1
	1) **ALEXE ALEXANDRU** 2) **ALEXE DORINA**	
86072 / 18/08/2015		
Act Normativ nr. 17, din 07/03/2014 emis de Parlamentul Romaniei;		
B3	Imobil aflat sub incidenta art.3 alin.(1) din Legea 17/2014	A1

C. Partea III. SARCINI .

Inscrieri privind dezmembramintele dreptului de proprietate, drepturi reale de garanţie şi sarcini	Referinţe
NU SUNT	

Neutilizabil în circuitul civil

Anexa Nr. 1 La Partea I

Teren

Nr cadastral	Suprafaţa (mp)*	Observaţii / Referinţe
20815	Din acte: 5.000 Masurata: 5.029	

* Suprafaţa este determinată in planul de proiecţie Stereo 70.

DETALII LINIARE IMOBIL

Date referitoare la teren

Crt	Categorie folosinţă	Intra vilan	Suprafaţa (mp)	Tarla	Parcelă	Nr. topo	Observaţii / Referinţe
1	arabil	NU	5.029	56	328/44	-	In CF P-

Lungime Segmente

1) Valorile lungimilor segmentelor sunt obţinute din proiecţie în plan.

Punct început	X / Y	Punct sfârşit	X / Y	Lungime segment (** (m)
1	566.291,214 382.065,193	2	566.247,963 382.466,227	403.36
2	566.247,963 382.466,227	3	566.247,894 382.466,199	0.074
3	566.247,894 382.466,199	4	566.246,533 382.465,65	1.468
4	566.246,533 382.465,65	5	566.235,961 382.461,135	11.496
5	566.235,961 382.461,135	6	566.279,126 382.060,883	402.573

Document care conţine date cu caracter personal, protejat de prevederile Regulamentului (UE) nr. 679/2016 şi Legii 190/2018

Punct început	X / Y	Punct sfârşit	X / Y	Lungime segment (** (m)
6	566.279,126 382.060,883	7	566.291,144 382.065,168	12.759
7	566.291,144 382.065,168	1	566.291,214 382.065,193	0.074

** Lungimile segmentelor sunt determinate în planul de proiecţie Stereo 70 şi sunt rotunjite la 1 milimetru.
*** Distanţa dintre puncte este formată din segmente cumulate ce sunt mai mici decât valoarea 1 milimetru.

Neutilizabil in circuitul civil

DATE DESPRE IMOBILUL NR. 10039

Oficiul de Cadastru şi Publicitate Imobiliară PRAHOVA
Biroul de Cadastru şi Publicitate Imobiliară Ploieşti

A. Partea I. Descrierea imobilului

TEREN Extravilan

Adresa: Jud. Prahova

Nr. Crt	Nr cadastral Nr. topografic	Suprafaţa* (mp)	Observaţii / Referinţe
A1		3.000	Sector cadastral:55 Teren neimprejmuit;

B. Partea II. Proprietari şi acte

Inscrieri privitoare la dreptul de proprietate şi alte drepturi reale		Referinţe
/		
Act Administrativ nr. 48364, din 25/10/1995 emis de CJSDPAT PRAHOVA;		
B1	Intabulare, drept de PROPRIETATE, dobandit prin Reconstituire, cota actuala 1/1, cota initiala 1/1	A1
	1) **EPARU GHE AURELIAN**	

C. Partea III. SARCINI .

Inscrieri privind dezmembramintele dreptului de proprietate, drepturi reale de garanţie şi sarcini	Referinţe
NU SUNT	

Neutilizabil în circuitul civil

Anexa Nr. 1 La Partea I

Teren

Nr cadastral	Suprafaţa (mp)*	Observaţii / Referinţe
	3.000	

* Suprafaţa este determinată in planul de proiecţie Stereo 70.

DETALII LINIARE IMOBIL

Date referitoare la teren

Crt	Categorie folosinţă	Intra vilan	Suprafaţa (mp)	Tarla	Parcelă	Nr. topo	Observaţii / Referinţe
1	arabil	NU	3.000	56	328	-	

Lungime Segmente

1) Valorile lungimilor segmentelor sunt obţinute din proiecţie în plan.

Punct început	X / Y	Punct sfârşit	X / Y	Lungime segment (** (m)
1	566.271,861 382.058,692	2	566.275,53 382.059,6	3.78
2	566.275,53 382.059,6	3	566.279,126 382.060,883	3.818
3	566.279,126 382.060,883	4	566.235,961 382.461,135	402.573
4	566.235,961 382.461,135	5	566.228,789 382.458,072	7.799
5	566.228,789 382.458,072	1	566.271,861 382.058,692	401.696

Document care conţine date cu caracter personal, protejat de prevederile Regulamentului (UE) nr. 679/2016 şi Legii 190/2018

**** Lungimile segmentelor sunt determinate în planul de proiecţie Stereo 70 şi sunt rotunjite la 1 milimetru.**
***** Distanţa dintre puncte este formată din segmente cumulate ce sunt mai mici decât valoarea 1 milimetru.**

Neutilizabil in circuitul civil

DATE DESPRE IMOBILUL NR. 10040

Oficiul de Cadastru şi Publicitate Imobiliară PRAHOVA
Biroul de Cadastru şi Publicitate Imobiliară Ploieşti

A. Partea I. Descrierea imobilului

TEREN Extravilan

Adresa: Jud. Prahova

Nr. Crt	Nr cadastral Nr. topografic	Suprafaţa* (mp)	Observaţii / Referinţe
A1		5.000	Sector cadastral:55 Teren neimprejmuit;

B. Partea II. Proprietari şi acte

Inscrieri privitoare la dreptul de proprietate şi alte drepturi reale		Referinţe
/		
Act Administrativ nr. 59398, din 22/10/1996 emis de CJSDPAT PRAHOVA;		
B1	Intabulare, drept de PROPRIETATE, dobandit prin Reconstituire, cota actuala 1/1, cota initiala 1/1	A1
	1) **MIHAI NICOLAE** 2) **DUMITRU DOINA** 3) **MIHAI AURELIAN** 4) **PLESA ANA** 5) **MIHAI ION** 6) **STAN ELENA** 7) **MIHAI MARIA**	

C. Partea III. SARCINI .

Inscrieri privind dezmembramintele dreptului de proprietate, drepturi reale de garanţie şi sarcini	Referinţe
NU SUNT	

Neutilizabil în circuitul civil

Anexa Nr. 1 La Partea I

Teren

Nr cadastral	Suprafaţa (mp)*	Observaţii / Referinţe
	5.000	

* Suprafaţa este determinată in planul de proiecţie Stereo 70.

DETALII LINIARE IMOBIL

Date referitoare la teren

Crt	Categorie folosinţă	Intra vilan	Suprafaţa (mp)	Tarla	Parcelă	Nr. topo	Observaţii / Referinţe
1	arabil	NU	5.000	56	228/42	-	

Lungime Segmente

1) Valorile lungimilor segmentelor sunt obţinute din proiecţie în plan.

Punct început	X / Y	Punct sfârşit	X / Y	Lungime segment (** (m)
1	566.259,635 382.055,663	2	566.271,861 382.058,692	12.596
2	566.271,861 382.058,692	3	566.228,789 382.458,072	401.696
3	566.228,789 382.458,072	4	566.216,79 382.452,948	13.047
4	566.216,79 382.452,948	1	566.259,635 382.055,663	399.589

**** Lungimile segmentelor sunt determinate în planul de proiecţie Stereo 70 şi sunt rotunjite la 1 milimetru.**

Document care conţine date cu caracter personal, protejat de prevederile Regulamentului (UE) nr. 679/2016 şi Legii 190/2018

***** Distanţa dintre puncte este formată din segmente cumulate ce sunt mai mici decât valoarea 1 milimetru.**

Neutilizabil in circuitul civil

DATE DESPRE IMOBILUL NR. 10041

Oficiul de Cadastru şi Publicitate Imobiliară PRAHOVA
Biroul de Cadastru şi Publicitate Imobiliară Ploieşti

A. Partea I. Descrierea imobilului

TEREN Extravilan

Adresa: Jud. Prahova

Nr. Crt	Nr cadastral Nr. topografic	Suprafaţa* (mp)	Observaţii / Referinţe
A1		5.000	Sector cadastral:55 Teren neimprejmuit;

B. Partea II. Proprietari şi acte

Inscrieri privitoare la dreptul de proprietate şi alte drepturi reale		Referinţe
/		
Act Administrativ nr. 59367, din 10/09/1996 emis de CJSDPAT PRAHOVA;		
B1	Intabulare, drept de PROPRIETATE, dobandit prin Reconstituire, cota actuala 1/1, cota initiala 1/1	A1
	1) **POPA NICOLAE**	

C. Partea III. SARCINI .

Inscrieri privind dezmembramintele dreptului de proprietate, drepturi reale de garanţie şi sarcini	Referinţe
NU SUNT	

Neutilizabil în circuitul civil

Anexa Nr. 1 La Partea I

Teren

Nr cadastral	Suprafaţa (mp)*	Observaţii / Referinţe
	5.000	

* Suprafaţa este determinată in planul de proiecţie Stereo 70.

DETALII LINIARE IMOBIL

Date referitoare la teren

Crt	Categorie folosinţă	Intra vilan	Suprafaţa (mp)	Tarla	Parcelă	Nr. topo	Observaţii / Referinţe
1	arabil	NU	5.000	56	328/41	-	

Lungime Segmente

1) Valorile lungimilor segmentelor sunt obţinute din proiecţie în plan.

Punct început	X / Y	Punct sfârşit	X / Y	Lungime segment (** (m)
1	566.247,345 382.052,618	2	566.259,635 382.055,663	12.662
2	566.259,635 382.055,663	3	566.216,79 382.452,948	399.589
3	566.216,79 382.452,948	4	566.204,726 382.447,796	13.118
4	566.204,726 382.447,796	1	566.247,345 382.052,618	397.47

**** Lungimile segmentelor sunt determinate în planul de proiecţie Stereo 70 şi sunt rotunjite la 1 milimetru.**

Document care conţine date cu caracter personal, protejat de prevederile Regulamentului (UE) nr. 679/2016 şi Legii 190/2018

***** Distanţa dintre puncte este formată din segmente cumulate ce sunt mai mici decât valoarea 1 milimetru.**

Neutilizabil in circuitul civil

DATE DESPRE IMOBILUL NR. 10042

Oficiul de Cadastru şi Publicitate Imobiliară PRAHOVA
Biroul de Cadastru şi Publicitate Imobiliară Ploieşti

A. Partea I. Descrierea imobilului

TEREN Extravilan

Adresa: Jud. Prahova

Nr. Crt	Nr cadastral Nr. topografic	Suprafaţa* (mp)	Observaţii / Referinţe
A1		5.000	Sector cadastral:55 Teren neimprejmuit;

B. Partea II. Proprietari şi acte

Inscrieri privitoare la dreptul de proprietate şi alte drepturi reale		Referinţe
/		
Act Administrativ nr. 36874, din 22/05/1995 emis de CJSDPAT PRAHOVA;		
B1	Intabulare, drept de PROPRIETATE, dobandit prin Reconstituire, cota actuala 1/1, cota initiala 1/1	A1
	1) **PANĂ ILINCA**	

C. Partea III. SARCINI .

Inscrieri privind dezmembramintele dreptului de proprietate, drepturi reale de garanţie şi sarcini	Referinţe
NU SUNT	

Neutilizabil în circuitul civil

Anexa Nr. 1 La Partea I

Teren

Nr cadastral	Suprafaţa (mp)*	Observaţii / Referinţe
	5.000	

* Suprafaţa este determinată in planul de proiecţie Stereo 70.

DETALII LINIARE IMOBIL

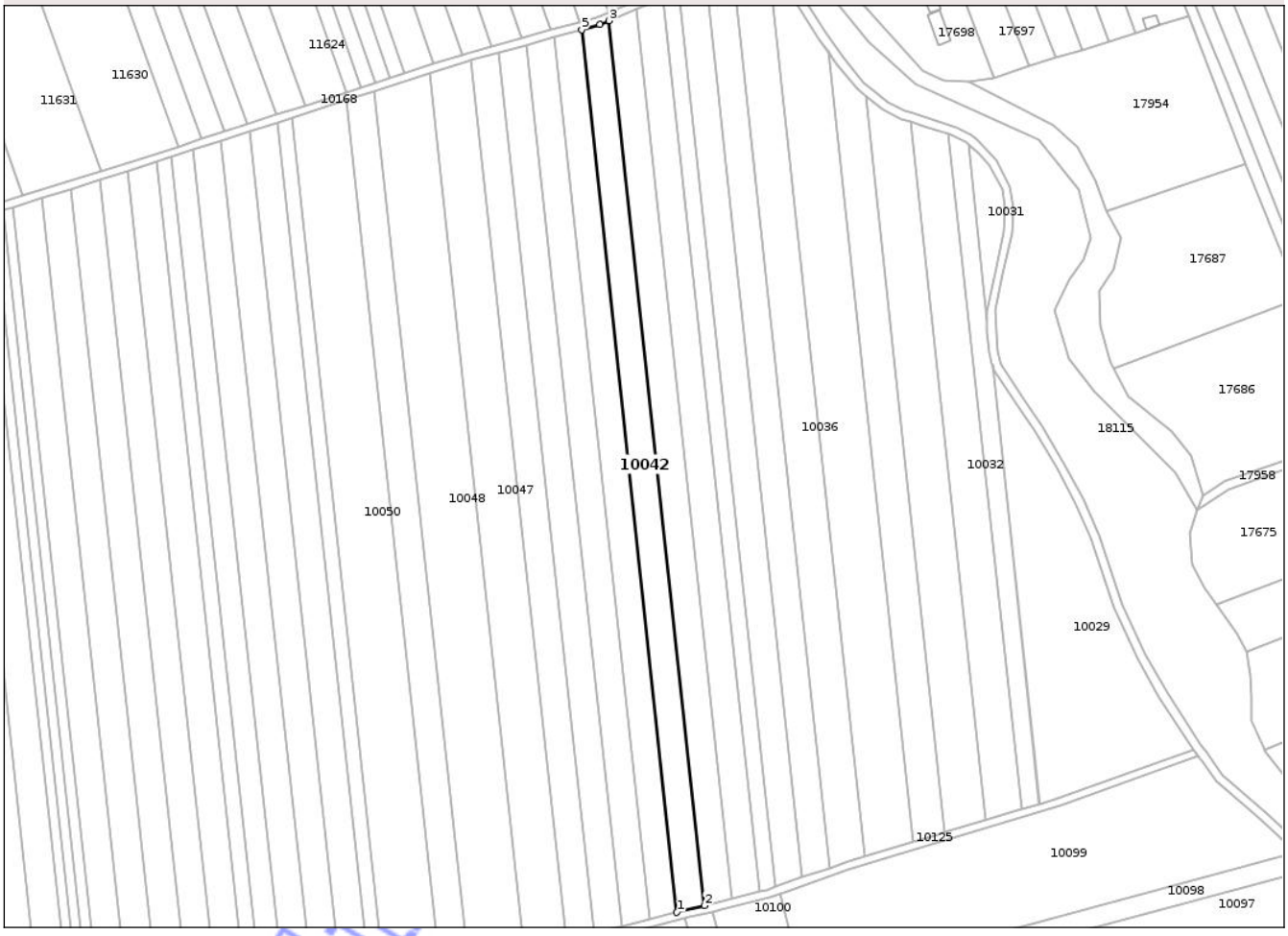

Date referitoare la teren

Crt	Categorie folosinţă	Intra vilan	Suprafaţa (mp)	Tarla	Parcelă	Nr. topo	Observaţii / Referinţe
1	arabil	NU	5.000	56	328/40	-	

Lungime Segmente
1) Valorile lungimilor segmentelor sunt obţinute din proiecţie în plan.

Punct început	X / Y	Punct sfârşit	X / Y	Lungime segment (** (m)
1	566.235,001 382.049,56	2	566.247,345 382.052,618	12.717
2	566.247,345 382.052,618	3	566.204,726 382.447,796	397.47
3	566.204,726 382.447,796	4	566.200,611 382.446,038	4.475
4	566.200,611 382.446,038	5	566.192,483 382.443,804	8.429
5	566.192,483 382.443,804	1	566.235,001 382.049,56	396.53

Document care conţine date cu caracter personal, protejat de prevederile Regulamentului (UE) nr. 679/2016 şi Legii 190/2018

**** Lungimile segmentelor sunt determinate în planul de proiecţie Stereo 70 şi sunt rotunjite la 1 milimetru.**
***** Distanţa dintre puncte este formată din segmente cumulate ce sunt mai mici decât valoarea 1 milimetru.**

Neutilizabil in circuitul civil

DATE DESPRE IMOBILUL NR. 10043

Oficiul de Cadastru şi Publicitate Imobiliară PRAHOVA
Biroul de Cadastru şi Publicitate Imobiliară Ploieşti

A. Partea I. Descrierea imobilului

TEREN Extravilan

Adresa: Jud. Prahova

Nr. Crt	Nr cadastral Nr. topografic	Suprafaţa* (mp)	Observaţii / Referinţe
A1		5.000	Sector cadastral:55 Teren neimprejmuit;

B. Partea II. Proprietari şi acte

Inscrieri privitoare la dreptul de proprietate şi alte drepturi reale		Referinţe
/		
Act Administrativ nr. 59314, din 05/07/1996 emis de CJSDPAT PRAHOVA;		
B1	Intabulare, drept de PROPRIETATE, dobandit prin Reconstituire, cota actuala 1/1, cota initiala 1/1	A1
	1) **STANCU STELA**	

C. Partea III. SARCINI .

Inscrieri privind dezmembramintele dreptului de proprietate, drepturi reale de garanţie şi sarcini	Referinţe
NU SUNT	

Neutilizabil în circuitul civil

Anexa Nr. 1 La Partea I

Teren

Nr cadastral	Suprafaţa (mp)*	Observaţii / Referinţe
	5.000	

* Suprafaţa este determinată in planul de proiecţie Stereo 70.

DETALII LINIARE IMOBIL

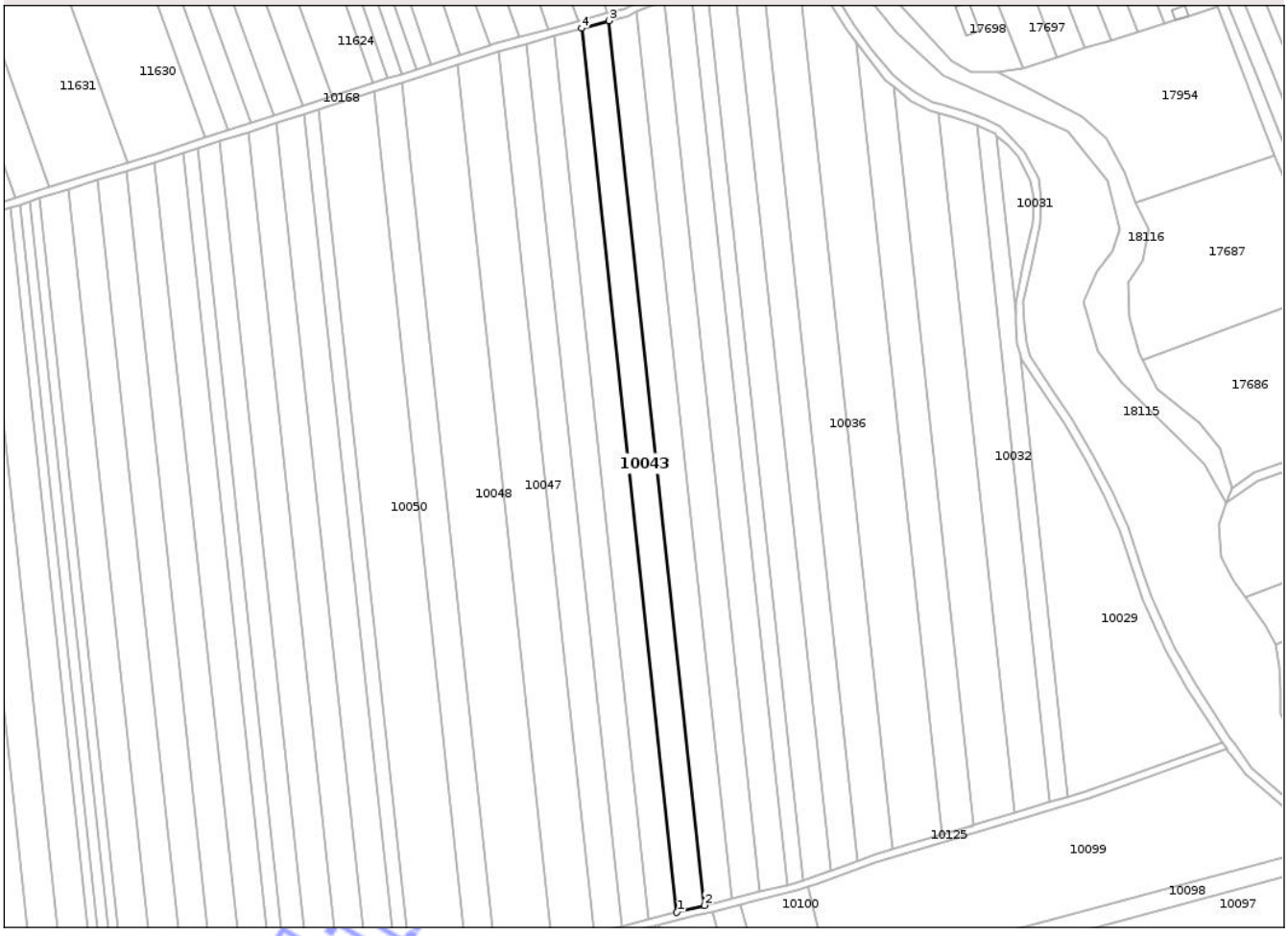

Date referitoare la teren

Crt	Categorie folosinţă	Intra vilan	Suprafaţa (mp)	Tarla	Parcelă	Nr. topo	Observaţii / Referinţe
1	arabil	NU	5.000	56	323/39	-	

Lungime Segmente

1) Valorile lungimilor segmentelor sunt obţinute din proiecţie în plan.

Punct început	X / Y	Punct sfârşit	X / Y	Lungime segment (** (m)
1	566.222,643 382.046,498	2	566.235,001 382.049,56	12.732
2	566.235,001 382.049,56	3	566.192,483 382.443,804	396.53
3	566.192,483 382.443,804	4	566.180,161 382.440,417	12.779
4	566.180,161 382.440,417	1	566.222,643 382.046,498	396.203

**** Lungimile segmentelor sunt determinate în planul de proiecţie Stereo 70 şi sunt rotunjite la 1 milimetru.**

Document care conţine date cu caracter personal, protejat de prevederile Regulamentului (UE) nr. 679/2016 şi Legii 190/2018

***** Distanţa dintre puncte este formată din segmente cumulate ce sunt mai mici decât valoarea 1 milimetru.**

Neutilizabil in circuitul civil

DATE DESPRE IMOBILUL NR. 10044

Oficiul de Cadastru şi Publicitate Imobiliară PRAHOVA
Biroul de Cadastru şi Publicitate Imobiliară Ploieşti

A. Partea I. Descrierea imobilului

TEREN Extravilan

Adresa: Jud. Prahova

Nr. Crt	Nr cadastral Nr. topografic	Suprafaţa* (mp)	Observaţii / Referinţe
A1		5.000	Sector cadastral:55 Teren neimprejmuit;

B. Partea II. Proprietari şi acte

Inscrieri privitoare la dreptul de proprietate şi alte drepturi reale		Referinţe
/		
Act Administrativ nr. 48398, din 07/11/1995 emis de CJSDPAT PRAHOVA;		
B1	Intabulare, drept de PROPRIETATE, dobandit prin Reconstituire, cota actuala 1/1, cota initiala 1/1	A1
	1) **DANCIU ILIE**	

C. Partea III. SARCINI .

Inscrieri privind dezmembramintele dreptului de proprietate, drepturi reale de garanţie şi sarcini	Referinţe
NU SUNT	

Neutilizabil în circuitul civil

Anexa Nr. 1 La Partea I

Teren

Nr cadastral	Suprafaţa (mp)*	Observaţii / Referinţe
	5.000	

* Suprafaţa este determinată in planul de proiecţie Stereo 70.

DETALII LINIARE IMOBIL

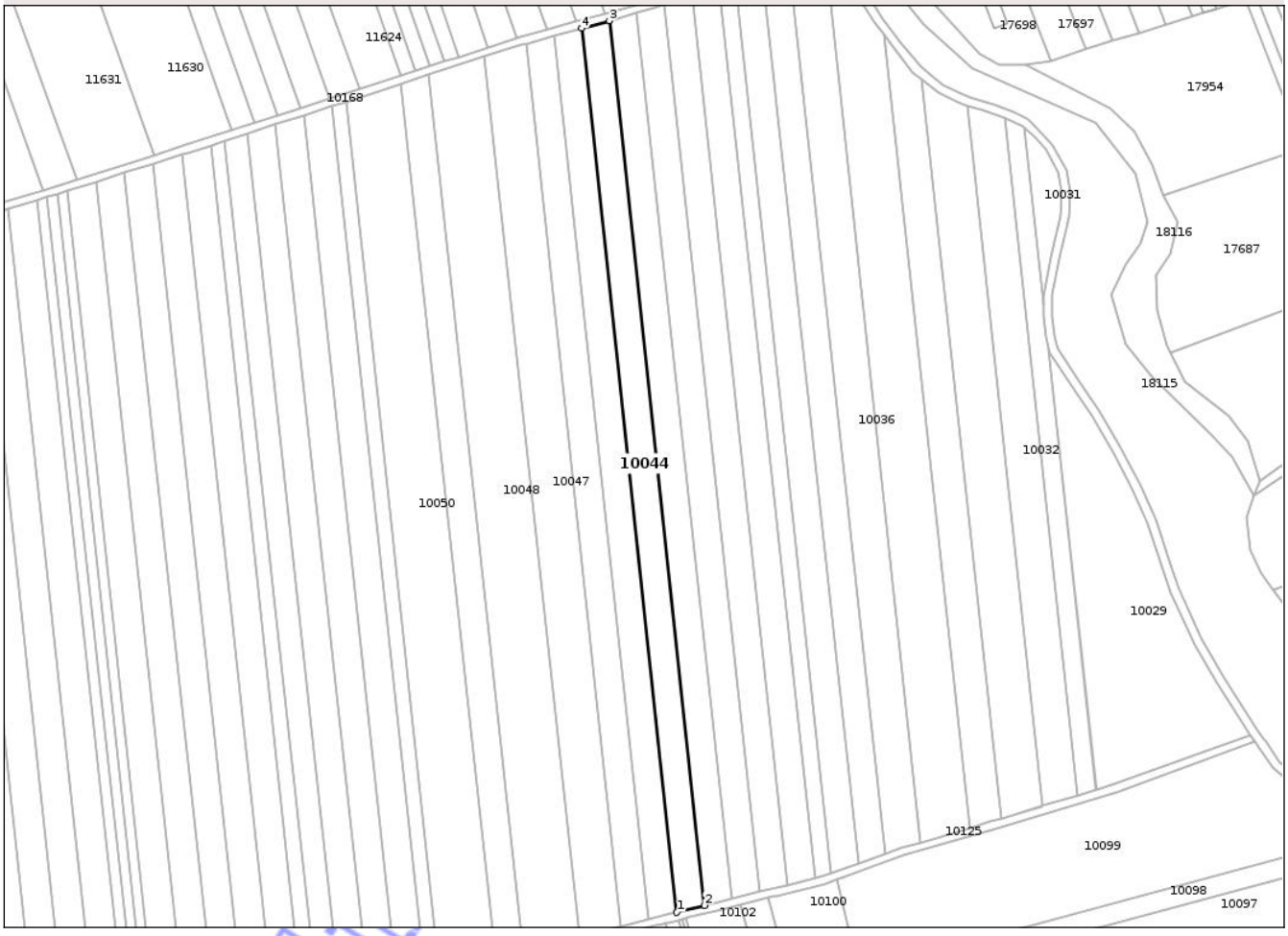

Date referitoare la teren

Crt	Categorie folosinţă	Intra vilan	Suprafaţa (mp)	Tarla	Parcelă	Nr. topo	Observaţii / Referinţe
1	arabil	NU	5.000	56	323/38	-	

Lungime Segmente

1) Valorile lungimilor segmentelor sunt obţinute din proiecţie în plan.

Punct început	X / Y	Punct sfârşit	X / Y	Lungime segment (** (m)
1	566.210,275 382.043,434	2	566.222,643 382.046,498	12.742
2	566.222,643 382.046,498	3	566.180,161 382.440,417	396.203
3	566.180,161 382.440,417	4	566.167,828 382.437,026	12.791
4	566.167,828 382.437,026	1	566.210,275 382.043,434	395.874

**** Lungimile segmentelor sunt determinate în planul de proiecţie Stereo 70 şi sunt rotunjite la 1 milimetru.**

Document care conţine date cu caracter personal, protejat de prevederile Regulamentului (UE) nr. 679/2016 şi Legii 190/2018

***** Distanţa dintre puncte este formată din segmente cumulate ce sunt mai mici decât valoarea 1 milimetru.**

Neutilizabil in circuitul civil

DATE DESPRE IMOBILUL NR. 10045

Oficiul de Cadastru şi Publicitate Imobiliară PRAHOVA
Biroul de Cadastru şi Publicitate Imobiliară Ploieşti

A. Partea I. Descrierea imobilului

TEREN Extravilan

Adresa: Jud. Prahova

Nr. Crt	Nr cadastral Nr. topografic	Suprafaţa* (mp)	Observaţii / Referinţe
A1		5.000	Sector cadastral:55 Teren neimprejmuit;

B. Partea II. Proprietari şi acte

Inscrieri privitoare la dreptul de proprietate şi alte drepturi reale		Referinţe
/		
Act Administrativ nr. 71143, din 02/12/1997 emis de CJSDPAT PRAHOVA;		
B1	Intabulare, drept de PROPRIETATE, dobandit prin Reconstituire, cota actuala 1/1, cota initiala 1/1	A1
	1) **GHIŢĂ TEODORA**	

C. Partea III. SARCINI .

Inscrieri privind dezmembramintele dreptului de proprietate, drepturi reale de garanţie şi sarcini	Referinţe
NU SUNT	

Neutilizabil în circuitul civil

Anexa Nr. 1 La Partea I

Teren

Nr cadastral	Suprafaţa (mp)*	Observaţii / Referinţe
	5.000	

* Suprafaţa este determinată in planul de proiecţie Stereo 70.

DETALII LINIARE IMOBIL

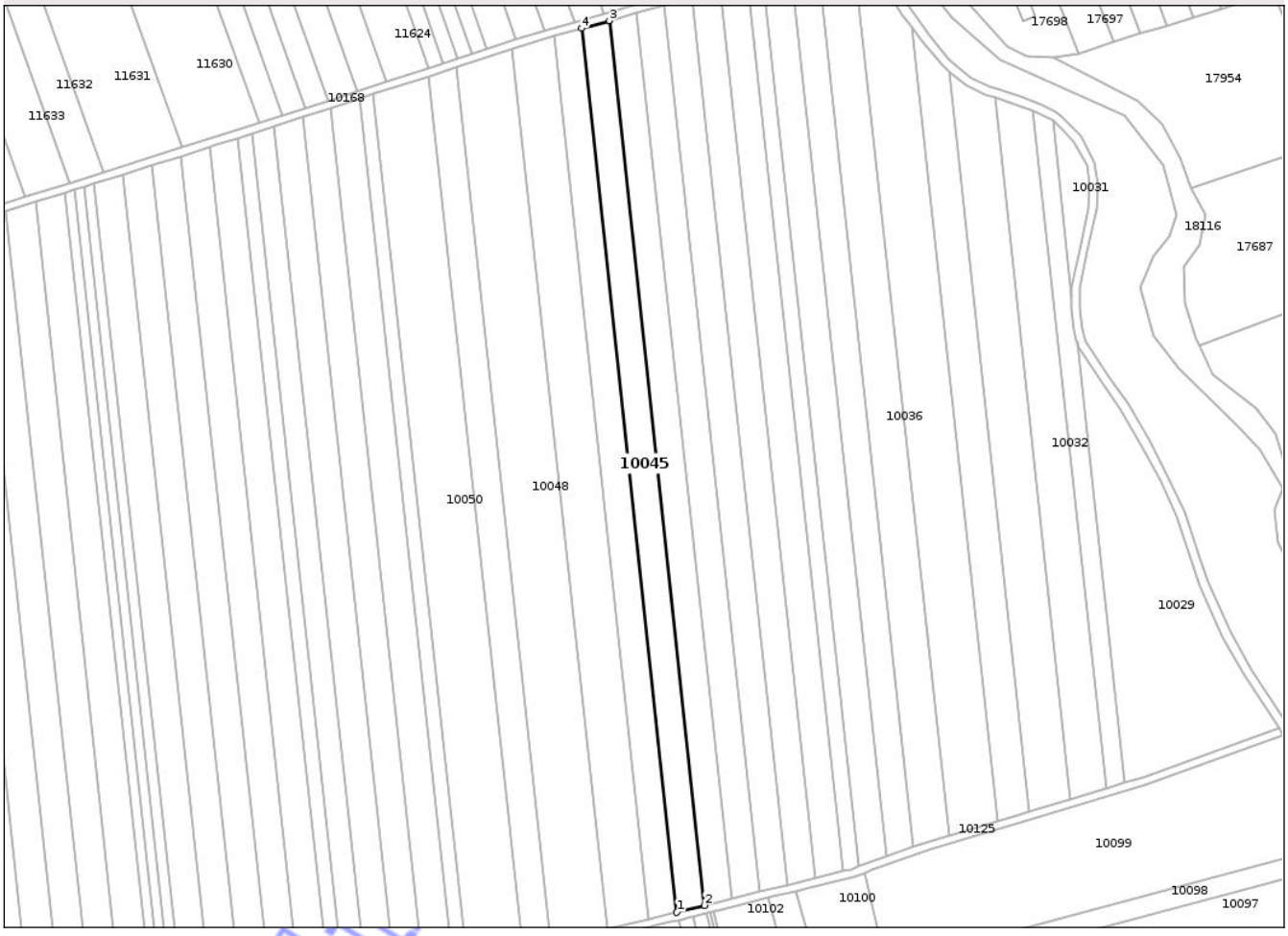

Date referitoare la teren

Crt	Categorie folosinţă	Intra vilan	Suprafaţa (mp)	Tarla	Parcelă	Nr. topo	Observaţii / Referinţe
1	arabil	NU	5.000	56	328/37	-	

Lungime Segmente

1) Valorile lungimilor segmentelor sunt obţinute din proiecţie în plan.

Punct început	X / Y	Punct sfârşit	X / Y	Lungime segment (** (m)
1	566.197,897 382.040,367	2	566.210,275 382.043,434	12.752
2	566.210,275 382.043,434	3	566.167,828 382.437,026	395.874
3	566.167,828 382.437,026	4	566.155,485 382.433,633	12.801
4	566.155,485 382.433,633	1	566.197,897 382.040,367	395.546

**** Lungimile segmentelor sunt determinate în planul de proiecţie Stereo 70 şi sunt rotunjite la 1 milimetru.**

Document care conţine date cu caracter personal, protejat de prevederile Regulamentului (UE) nr. 679/2016 şi Legii 190/2018

***** Distanţa dintre puncte este formată din segmente cumulate ce sunt mai mici decât valoarea 1 milimetru.**

Neutilizabil in circuitul civil

DATE DESPRE IMOBILUL NR. 10046

Oficiul de Cadastru şi Publicitate Imobiliară PRAHOVA
Biroul de Cadastru şi Publicitate Imobiliară Ploieşti

A. Partea I. Descrierea imobilului

TEREN Extravilan

Adresa: Jud. Prahova

Nr. Crt	Nr cadastral Nr. topografic	Suprafaţa* (mp)	Observaţii / Referinţe
A1		5.000	Sector cadastral:55 Teren neimprejmuit;

B. Partea II. Proprietari şi acte

Inscrieri privitoare la dreptul de proprietate şi alte drepturi reale		Referinţe
/		
Act Notarial nr. 150, din 17/10/2008 emis de BN 'BOTEZATU';		
B1	Intabulare, drept de PROPRIETATE, dobandit prin Succesiune, cota actuala 1/4, cota initiala 1/4	A1
	1) **NECULA AURELIA** DEFUNCT:Da	
B2	Intabulare, drept de PROPRIETATE, dobandit prin Succesiune, cota actuala 3/4, cota initiala 3/4	A1
	1) **ABABEI RODICA**	

C. Partea III. SARCINI .

Inscrieri privind dezmembramintele dreptului de proprietate, drepturi reale de garanţie şi sarcini	Referinţe
NU SUNT	

Neutilizabil în circuitul civil

Anexa Nr. 1 La Partea I

Teren

Nr cadastral	Suprafaţa (mp)*	Observaţii / Referinţe
	5.000	

* Suprafaţa este determinată in planul de proiecţie Stereo 70.

DETALII LINIARE IMOBIL

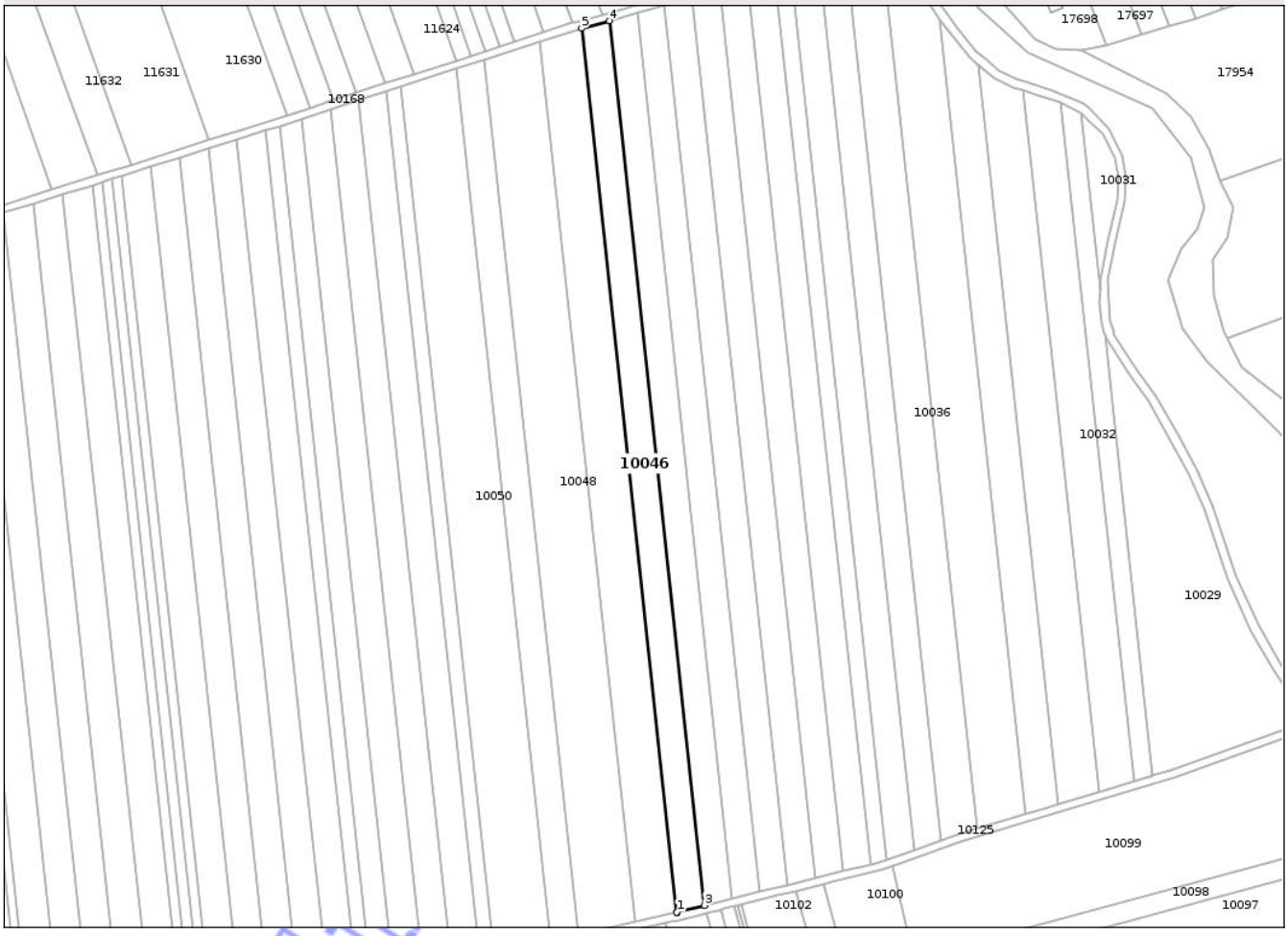

Date referitoare la teren

Crt	Categorie folosinţă	Intra vilan	Suprafaţa (mp)	Tarla	Parcelă	Nr. topo	Observaţii / Referinţe
1	arabil	NU	5.000	56	328/36	-	

Lungime Segmente
1) Valorile lungimilor segmentelor sunt obţinute din proiecţie în plan.

Punct început	X / Y	Punct sfârşit	X / Y	Lungime segment (** (m)
1	566.185,509 382.037,301	2	566.185,671 382.037,338	0.166
2	566.185,671 382.037,338	3	566.197,897 382.040,367	12.596
3	566.197,897 382.040,367	4	566.155,485 382.433,633	395.546
4	566.155,485 382.433,633	5	566.143,132 382.430,237	12.811
5	566.143,132 382.430,237	1	566.185,509 382.037,301	395.215

Document care conţine date cu caracter personal, protejat de prevederile Regulamentului (UE) nr. 679/2016 şi Legii 190/2018

**** Lungimile segmentelor sunt determinate în planul de proiecţie Stereo 70 şi sunt rotunjite la 1 milimetru.**
***** Distanţa dintre puncte este formată din segmente cumulate ce sunt mai mici decât valoarea 1 milimetru.**

Neutilizabil in circuitul civil

DATE DESPRE IMOBILUL NR. 10047

Oficiul de Cadastru şi Publicitate Imobiliară PRAHOVA
Biroul de Cadastru şi Publicitate Imobiliară Ploieşti

A. Partea I. Descrierea imobilului

TEREN Extravilan

Adresa: Jud. Prahova

Nr. Crt	Nr cadastral Nr. topografic	Suprafaţa* (mp)	Observaţii / Referinţe
A1		7.500	Sector cadastral:55 Teren neimprejmuit;

B. Partea II. Proprietari şi acte

Inscrieri privitoare la dreptul de proprietate şi alte drepturi reale		Referinţe
/		
Act Notarial nr. 272, din 03/07/2013 emis de BNP IVAN CONSTANTIN;		
B1	Intabulare, drept de PROPRIETATE, dobandit prin Succesiune, cota actuala 1/1, cota initiala 1/1	A1
	1) **GHEORGHE ELENA**	

C. Partea III. SARCINI .

Inscrieri privind dezmembramintele dreptului de proprietate, drepturi reale de garanţie şi sarcini	Referinţe
NU SUNT	

Neutilizabil în circuitul civil

Anexa Nr. 1 La Partea I

Teren

Nr cadastral	Suprafaţa (mp)*	Observaţii / Referinţe
	7.500	

* Suprafaţa este determinată in planul de proiecţie Stereo 70.

DETALII LINIARE IMOBIL

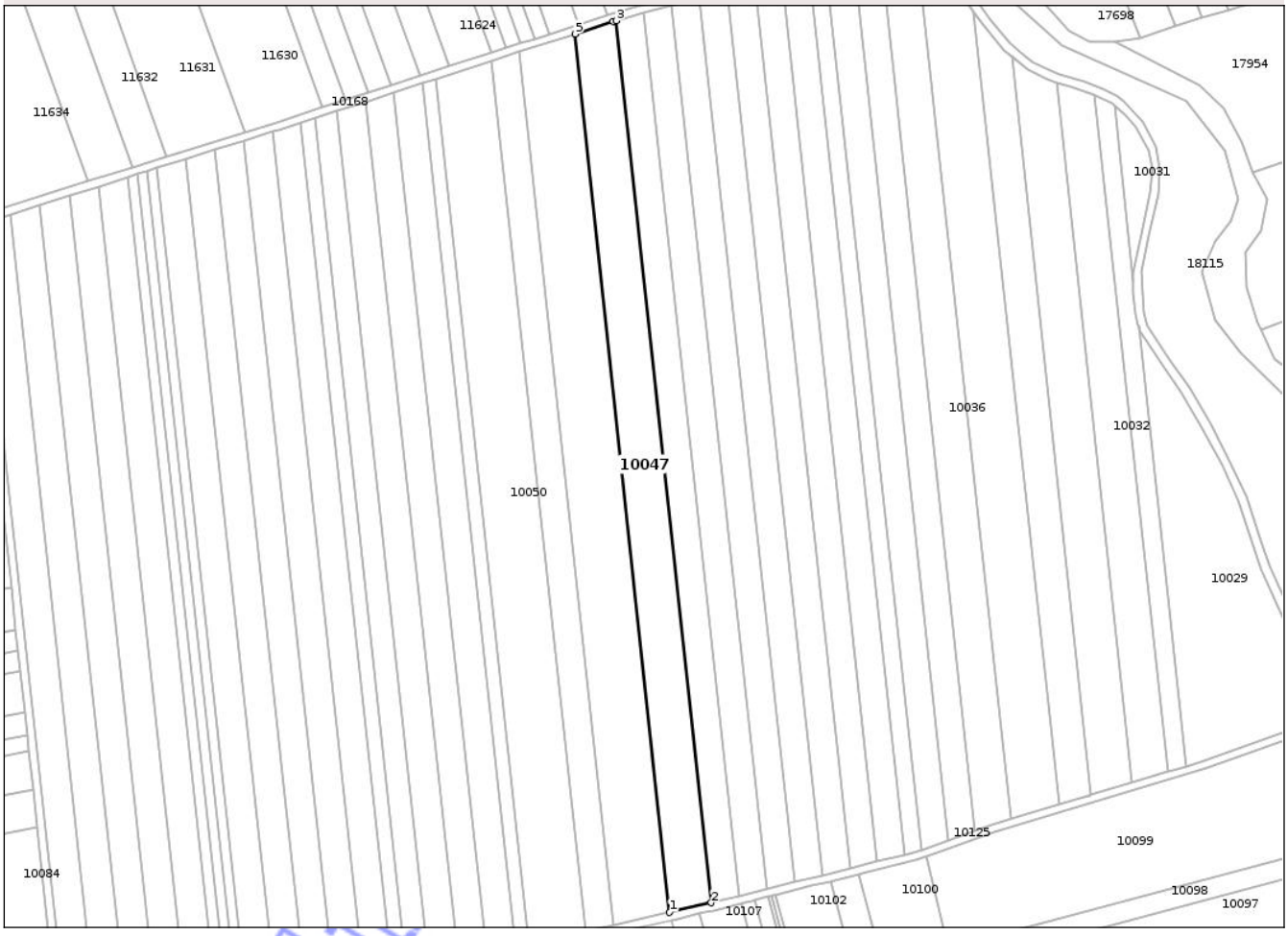

Date referitoare la teren

Crt	Categorie folosinţă	Intra vilan	Suprafaţa (mp)	Tarla	Parcelă	Nr. topo	Observaţii / Referinţe
1	arabil	NU	7.500	56	328/35	-	

Lungime Segmente
1) Valorile lungimilor segmentelor sunt obţinute din proiecţie în plan.

Punct început	X / Y	Punct sfârşit	X / Y	Lungime segment (** (m)
1	566.166,845 382.033,02	2	566.185,509 382.037,301	19.149
2	566.185,509 382.037,301	3	566.143,132 382.430,237	395.215
3	566.143,132 382.430,237	4	566.141,601 382.429,816	1.588
4	566.141,601 382.429,816	5	566.124,643 382.424,338	17.821
5	566.124,643 382.424,338	1	566.166,845 382.033,02	393.587

Document care conţine date cu caracter personal, protejat de prevederile Regulamentului (UE) nr. 679/2016 şi Legii 190/2018

**** Lungimile segmentelor sunt determinate în planul de proiecţie Stereo 70 şi sunt rotunjite la 1 milimetru.**
***** Distanţa dintre puncte este formată din segmente cumulate ce sunt mai mici decât valoarea 1 milimetru.**

Neutilizabil in circuitul civil

DATE DESPRE IMOBILUL NR. 10048

Oficiul de Cadastru şi Publicitate Imobiliară PRAHOVA
Biroul de Cadastru şi Publicitate Imobiliară Ploieşti

A. Partea I. Descrierea imobilului

TEREN Extravilan

Adresa: Jud. Prahova

Nr. Crt	Nr cadastral Nr. topografic	Suprafaţa* (mp)	Observaţii / Referinţe
A1		10.000	Sector cadastral:55 Teren neimprejmuit;

B. Partea II. Proprietari şi acte

Inscrieri privitoare la dreptul de proprietate şi alte drepturi reale		Referinţe
/		
Act Administrativ nr. 59398, din 22/10/1996 emis de CJSDPAT PRAHOVA;		
B1	Intabulare, drept de PROPRIETATE, dobandit prin Reconstituire, cota actuala 1/1, cota initiala 1/1	A1
	1) **MIHAI NICOLAE** 2) **DUMITRU DOINA** 3) **MIHAI AURELIAN** 4) **PLESA ANA** 5) **MIHAI ION** 6) **STAN ELENA** 7) **MIHAI MARIA**	

C. Partea III. SARCINI .

Inscrieri privind dezmembramintele dreptului de proprietate, drepturi reale de garanţie şi sarcini	Referinţe
NU SUNT	

Neutilizabil in circuitul civil

Anexa Nr. 1 La Partea I

Teren

Nr cadastral	Suprafaţa (mp)*	Observaţii / Referinţe
	10.000	

* Suprafaţa este determinată in planul de proiecţie Stereo 70.

DETALII LINIARE IMOBIL

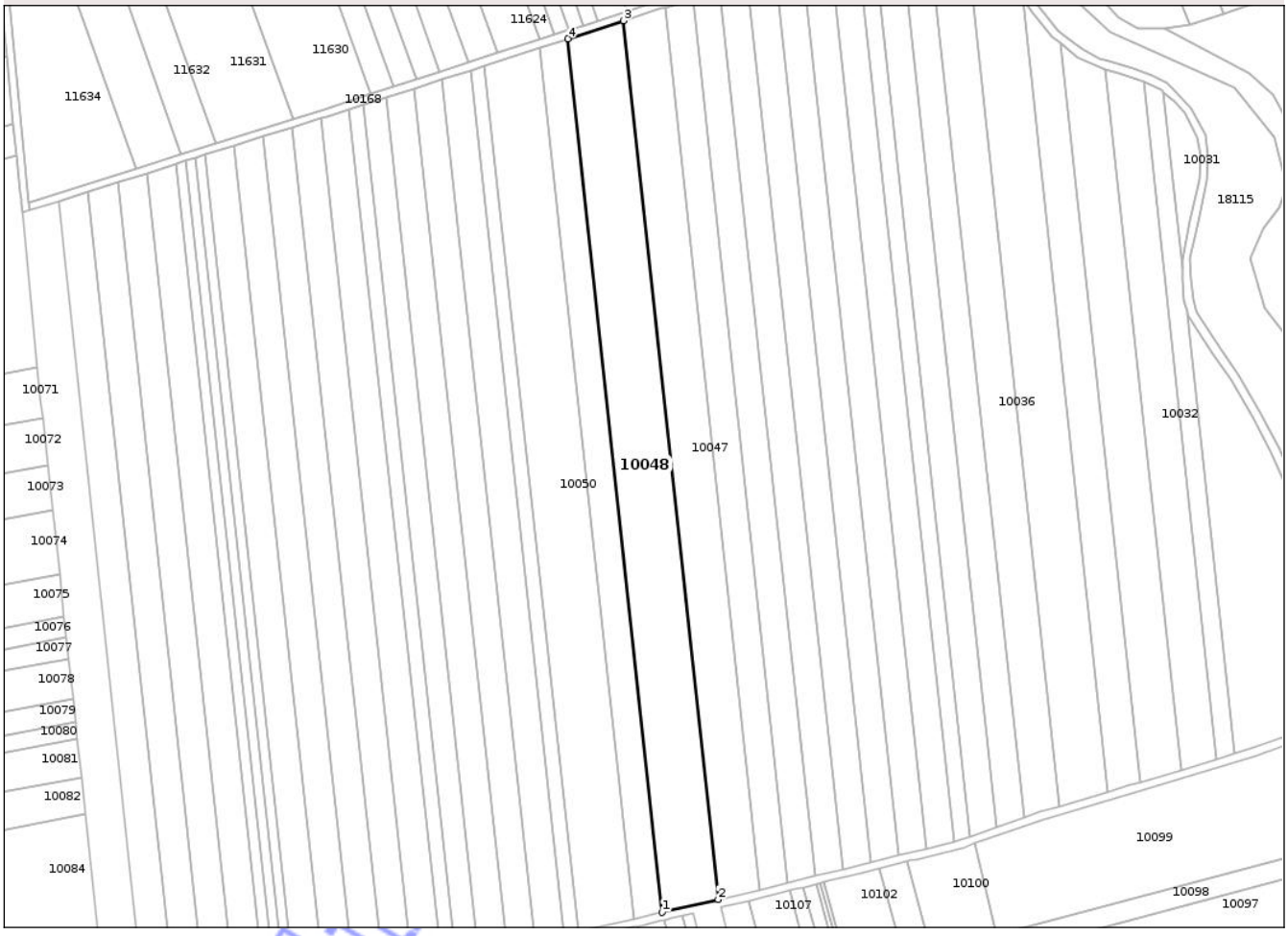

Date referitoare la teren

Crt	Categorie folosinţă	Intra vilan	Suprafaţa (mp)	Tarla	Parcelă	Nr. topo	Observaţii / Referinţe
1	arabil	NU	10.000	56	328/34	-	

Lungime Segmente

1) Valorile lungimilor segmentelor sunt obţinute din proiecţie în plan.

Punct început	X / Y	Punct sfârşit	X / Y	Lungime segment (** (m)
1	566.141,835 382.027,284	2	566.166,845 382.033,02	25.659
2	566.166,845 382.033,02	3	566.124,643 382.424,338	393.587
3	566.124,643 382.424,338	4	566.099,877 382.416,337	26.026
4	566.099,877 382.416,337	1	566.141,835 382.027,284	391.309

**** Lungimile segmentelor sunt determinate în planul de proiecţie Stereo 70 şi sunt rotunjite la 1 milimetru.**

Document care conţine date cu caracter personal, protejat de prevederile Regulamentului (UE) nr. 679/2016 şi Legii 190/2018

***** Distanţa dintre puncte este formată din segmente cumulate ce sunt mai mici decât valoarea 1 milimetru.**

Neutilizabil in circuitul civil

DATE DESPRE IMOBILUL NR. 10049

Oficiul de Cadastru şi Publicitate Imobiliară PRAHOVA
Biroul de Cadastru şi Publicitate Imobiliară Ploieşti

A. Partea I. Descrierea imobilului

Nr. CF vechi:89
Nr. cadastral vechi:209

TEREN Extravilan

Adresa: Jud. Prahova

Nr. Crt	Nr cadastral Nr. topografic	Suprafaţa* (mp)	Observaţii / Referinţe
A1	23578	Din acte: 5.000 Masurata: 5.001	Sector cadastral:55 Teren neimprejmuit;

B. Partea II. Proprietari şi acte

Inscrieri privitoare la dreptul de proprietate şi alte drepturi reale		Referinţe
4421 / 17/07/2000		
Act Notarial nr. 2703, din 12/07/2000 emis de NP MEIROSU MIHAI GABRIEL;		
B1	Intabulare, drept de PROPRIETATEcumparare, dobandit prin Conventie, cota actuala 1/1, cota initiala 1/1	A1
	1) **LECA IOANA**	
	OBSERVATII: (provenita din conversia CF 89)	

C. Partea III. SARCINI .

Inscrieri privind dezmembramintele dreptului de proprietate, drepturi reale de garanţie şi sarcini	Referinţe
NU SUNT	

Neutilizabil în circuitul civil

Anexa Nr. 1 La Partea I

Teren

Nr cadastral	Suprafaţa (mp)*	Observaţii / Referinţe
23578	Din acte: 5.000 Masurata: 5.001	

* Suprafaţa este determinată in planul de proiecţie Stereo 70.

DETALII LINIARE IMOBIL

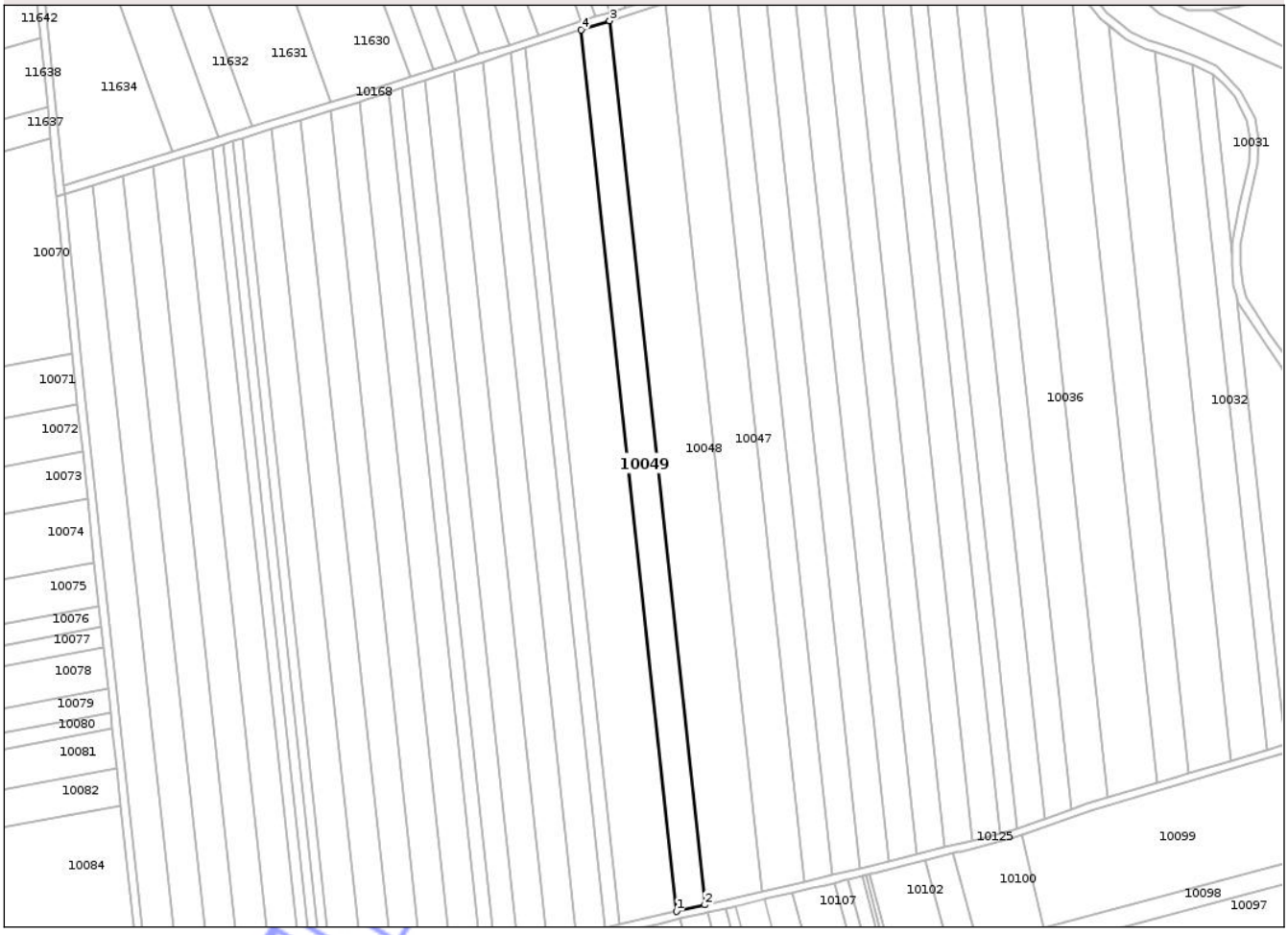

Date referitoare la teren

Crt	Categorie folosinţă	Intra vilan	Suprafaţa (mp)	Tarla	Parcelă	Nr. topo	Observaţii / Referinţe
1	arabil	NU	5.001	56	323/33	-	

Lungime Segmente

1) Valorile lungimilor segmentelor sunt obţinute din proiecţie în plan.

Punct început	X / Y	Punct sfârşit	X / Y	Lungime segment (** (m)
1	566.129,273 382.024,403	2	566.141,835 382.027,284	12.888
2	566.141,835 382.027,284	3	566.099,877 382.416,337	391.309
3	566.099,877 382.416,337	4	566.087,438 382.412,319	13.072
4	566.087,438 382.412,319	1	566.129,273 382.024,403	390.165

Document care conţine date cu caracter personal, protejat de prevederile Regulamentului (UE) nr. 679/2016 şi Legii 190/2018

**** Lungimile segmentelor sunt determinate în planul de proiecţie Stereo 70 şi sunt rotunjite la 1 milimetru.**
***** Distanţa dintre puncte este formată din segmente cumulate ce sunt mai mici decât valoarea 1 milimetru.**

Neutilizabil in circuitul civil

DATE DESPRE IMOBILUL NR. 10050

Oficiul de Cadastru şi Publicitate Imobiliară PRAHOVA
Biroul de Cadastru şi Publicitate Imobiliară Ploieşti

A. Partea I. Descrierea imobilului

TEREN Extravilan

Adresa: Jud. Prahova

Nr. Crt	Nr cadastral Nr. topografic	Suprafaţa* (mp)	Observaţii / Referinţe
A1	22711	Din acte: 10.000 Masurata: 9.884	Sector cadastral:55 Teren neimprejmuit;

B. Partea II. Proprietari şi acte

Inscrieri privitoare la dreptul de proprietate şi alte drepturi reale		Referinţe
86146 / 18/08/2015		
Act Normativ nr. 17, din 07/03/2014 emis de Parlamentul Romaniei;		
B2	Imobil aflat sub incidenta art.3 alin.(1) din Legea 17/2014, dobandit prin Lege	A1
33921 / 17/04/2018		
Act Notarial nr. 109, din 16/04/2018 emis de NP Popescu Simona-Lucia;		
B3	Intabulare, drept de PROPRIETATE, dobandit prin Succesiune, cota actuala 2/8, cota initiala 2/8	A1
	1) **MIHAI ELENA**	
B4	Intabulare, drept de PROPRIETATE, dobandit prin Succesiune, cota actuala 3/8, cota initiala 3/8	A1
	1) **MIHAI ANDREEA-GEORGIANA**	
79051 / 07/09/2018		
Act Notarial nr. 3726, din 06/09/2018 emis de NP Ogrezeanu Costescu Andra Maria;		
B6	Intabulare, drept de PROPRIETATEpartaj, dobandit prin Succesiune, cota actuala 3/8, cota initiala 3/8	A1
	1) **MIHAI ANDREEA-GEORGIANA**	

C. Partea III. SARCINI

Inscrieri privind dezmembramintele dreptului de proprietate, drepturi reale de garanţie şi sarcini		Referinţe
45738 / 25/04/2019		
Act Notarial nr. 1648, din 24/04/2019 emis de NP Sandu Aurelian Viorel (act administrativ nr 360 din 14.01.2009, emis de Ex. Jud. MATEI SEBASTIAN);		
C3	se radiaza privilegiul inscris sub C2 prin incheierea nr. 42566/2011	A1
C4	se respinge capatul de cerere pentru radierea privilegiului inscris sub C1 pentru motivele de mai sus	A1
58750 / 20/04/2023		
Act Notarial nr. 1648, din 24/04/2019 emis de NP SANDU AURELIAN VIOREL (act notarial nr 1614 din 22.05.2023, emis de NP SANDU AURELIAN VIOREL);		
C5	se radiaza privilegiul inscris sub C1 prin incheierea nr.42566/2011	A1

Neautorizată în circuitul civil

Anexa Nr. 1 La Partea I

Teren

Nr cadastral	Suprafaţa (mp)*	Observaţii / Referinţe
22711	Din acte: 10.000 Masurata: 9.884	

* Suprafaţa este determinată in planul de proiecţie Stereo 70.

DETALII LINIARE IMOBIL

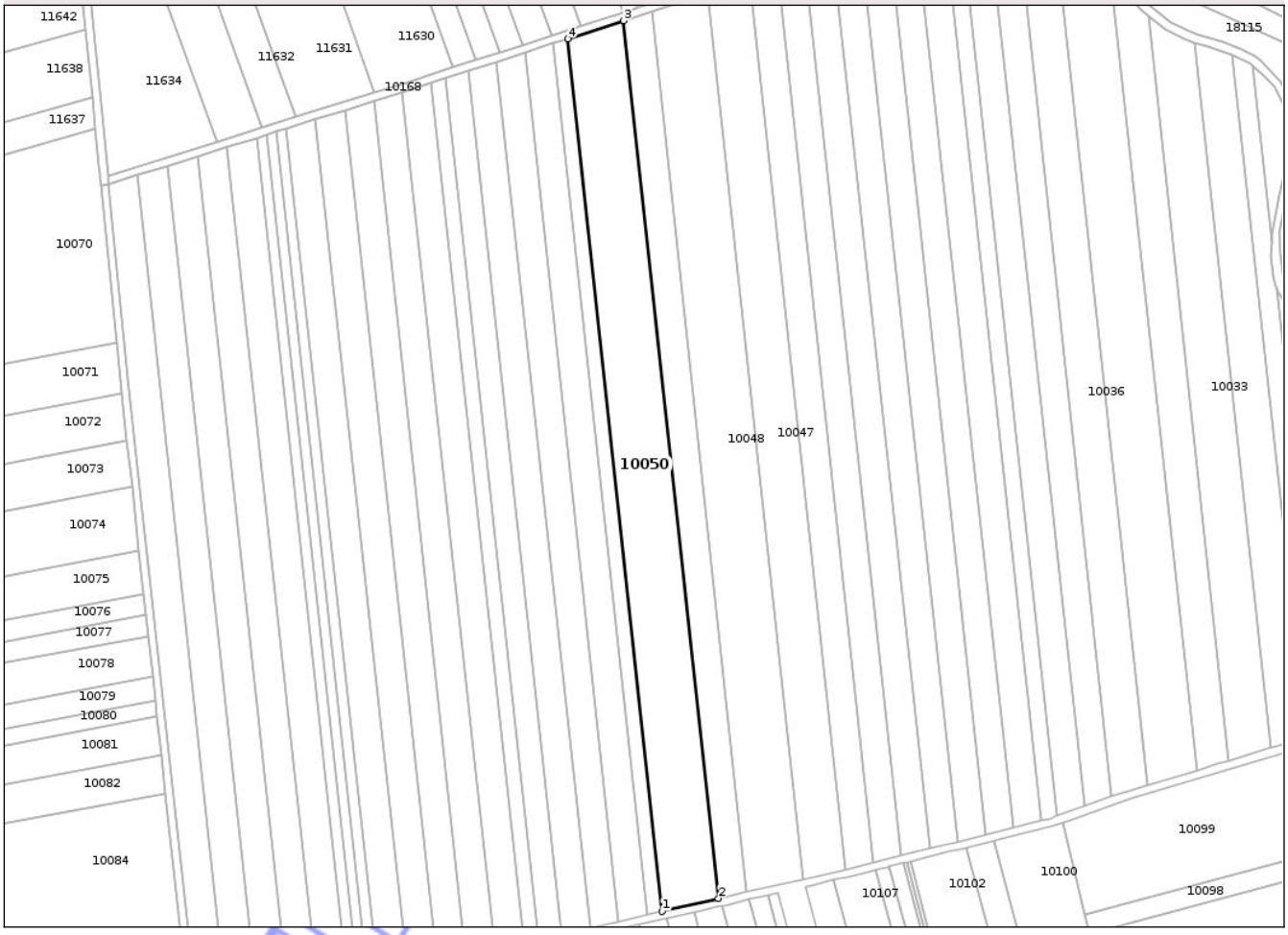

Date referitoare la teren

Crt	Categorie folosinţă	Intra vilan	Suprafaţa (mp)	Tarla	Parcelă	Nr. topo	Observaţii / Referinţe
1	arabil	NU	9.884	56	328/32	-	

Lungime Segmente
1) Valorile lungimilor segmentelor sunt obţinute din proiecţie în plan.

Punct început	X / Y	Punct sfârşit	X / Y	Lungime segment (** (m)
1	566.104,336 382.018,683	2	566.129,273 382.024,403	25.585
2	566.129,273 382.024,403	3	566.087,438 382.412,319	390.165
3	566.087,438 382.412,319	4	566.062,744 382.404,341	25.951
4	566.062,744 382.404,341	1	566.104,336 382.018,683	387.894

Document care conţine date cu caracter personal, protejat de prevederile Regulamentului (UE) nr. 679/2016 şi Legii 190/2018

**** Lungimile segmentelor sunt determinate în planul de proiecţie Stereo 70 şi sunt rotunjite la 1 milimetru.**
***** Distanţa dintre puncte este formată din segmente cumulate ce sunt mai mici decât valoarea 1 milimetru.**

Neutilizabil in circuitul civil

DATE DESPRE IMOBILUL NR. 10051

Oficiul de Cadastru şi Publicitate Imobiliară PRAHOVA
Biroul de Cadastru şi Publicitate Imobiliară Ploieşti

A. Partea I. Descrierea imobilului

TEREN Extravilan

Adresa: Jud. Prahova

Nr. Crt	Nr cadastral Nr. topografic	Suprafaţa* (mp)	Observaţii / Referinţe
A1		2.500	Sector cadastral:55 Teren neimprejmuit;

B. Partea II. Proprietari şi acte

Inscrieri privitoare la dreptul de proprietate şi alte drepturi reale		Referinţe
/		
Act Administrativ nr. 103090, din 30/08/2002 emis de CJSDPAT PRAHOVA;		
B1	Intabulare, drept de PROPRIETATE, dobandit prin Reconstituire, cota actuala 1/1, cota initiala 1/1	A1
	1) **PĂTRAŞCU ION** 2) **MARCU MARIA** 3) **MARCU STOICA** 4) **MARCU NICOLAE** 5) **ION GHEORGHE** 6) **DRĂGAN GEORGETA**	

C. Partea III. SARCINI .

Inscrieri privind dezmembramintele dreptului de proprietate, drepturi reale de garanţie şi sarcini	Referinţe
NU SUNT	

Neutilizabil in circuitul civil

Anexa Nr. 1 La Partea I

Teren

Nr cadastral	Suprafaţa (mp)*	Observaţii / Referinţe
	2.500	

* Suprafaţa este determinată in planul de proiecţie Stereo 70.

DETALII LINIARE IMOBIL

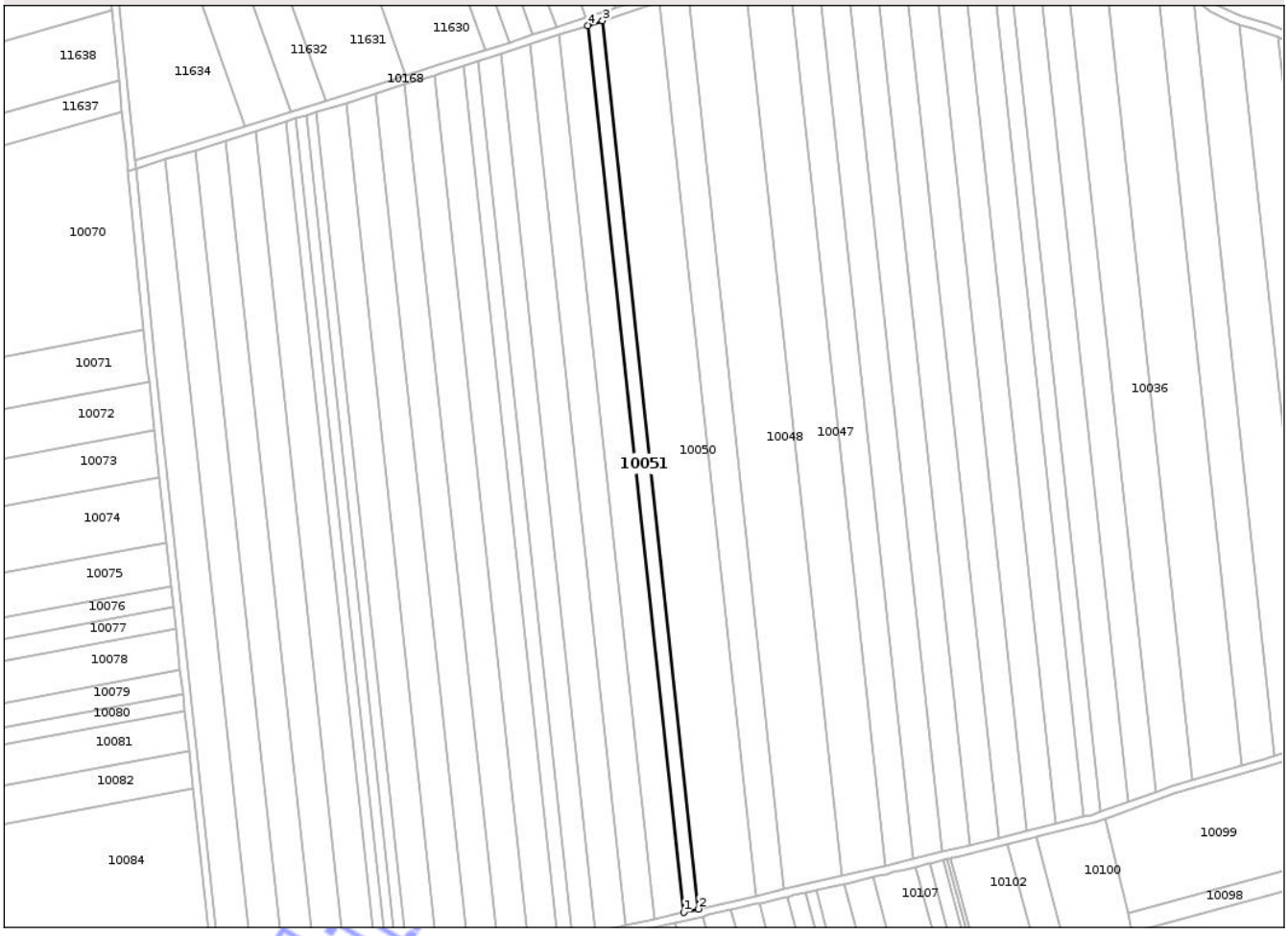

Date referitoare la teren

Crt	Categorie folosinţă	Intra vilan	Suprafaţa (mp)	Tarla	Parcelă	Nr. topo	Observaţii / Referinţe
1	arabil	NU	2.500	56	328/31	-	

Lungime Segmente

1) Valorile lungimilor segmentelor sunt obţinute din proiecţie în plan.

Punct început	X / Y	Punct sfârşit	X / Y	Lungime segment (** (m)
1	566.098,005 382.017,231	2	566.104,336 382.018,683	6.495
2	566.104,336 382.018,683	3	566.062,744 382.404,341	387.894
3	566.062,744 382.404,341	4	566.056,475 382.402,316	6.588
4	566.056,475 382.402,316	1	566.098,005 382.017,231	387.318

**** Lungimile segmentelor sunt determinate în planul de proiecţie Stereo 70 şi sunt rotunjite la 1 milimetru.**

Document care conţine date cu caracter personal, protejat de prevederile Regulamentului (UE) nr. 679/2016 şi Legii 190/2018

***** Distanţa dintre puncte este formată din segmente cumulate ce sunt mai mici decât valoarea 1 milimetru.**

Neutilizabil in circuitul civil

DATE DESPRE IMOBILUL NR. 10052

Oficiul de Cadastru şi Publicitate Imobiliară PRAHOVA
Biroul de Cadastru şi Publicitate Imobiliară Ploieşti

A. Partea I. Descrierea imobilului

TEREN Extravilan

Adresa: Jud. Prahova

Nr. Crt	Nr cadastral Nr. topografic	Suprafaţa* (mp)	Observaţii / Referinţe
A1		5.000	Sector cadastral:55 Teren neimprejmuit;

B. Partea II. Proprietari şi acte

Inscrieri privitoare la dreptul de proprietate şi alte drepturi reale		Referinţe
/		
Act Administrativ nr. 59312, din 05/07/1996 emis de CJSDPAT PRAHOVA;		
B1	Intabulare, drept de PROPRIETATE, dobandit prin Reconstituire, cota actuala 1/1, cota initiala 1/1	A1
	1) **LUCA V. ION**	

C. Partea III. SARCINI .

Inscrieri privind dezmembramintele dreptului de proprietate, drepturi reale de garanţie şi sarcini	Referinţe
NU SUNT	

Neutilizabil în circuitul civil

Anexa Nr. 1 La Partea I

Teren

Nr cadastral	Suprafaţa (mp)*	Observaţii / Referinţe
	5.000	

* Suprafaţa este determinată in planul de proiecţie Stereo 70.

DETALII LINIARE IMOBIL

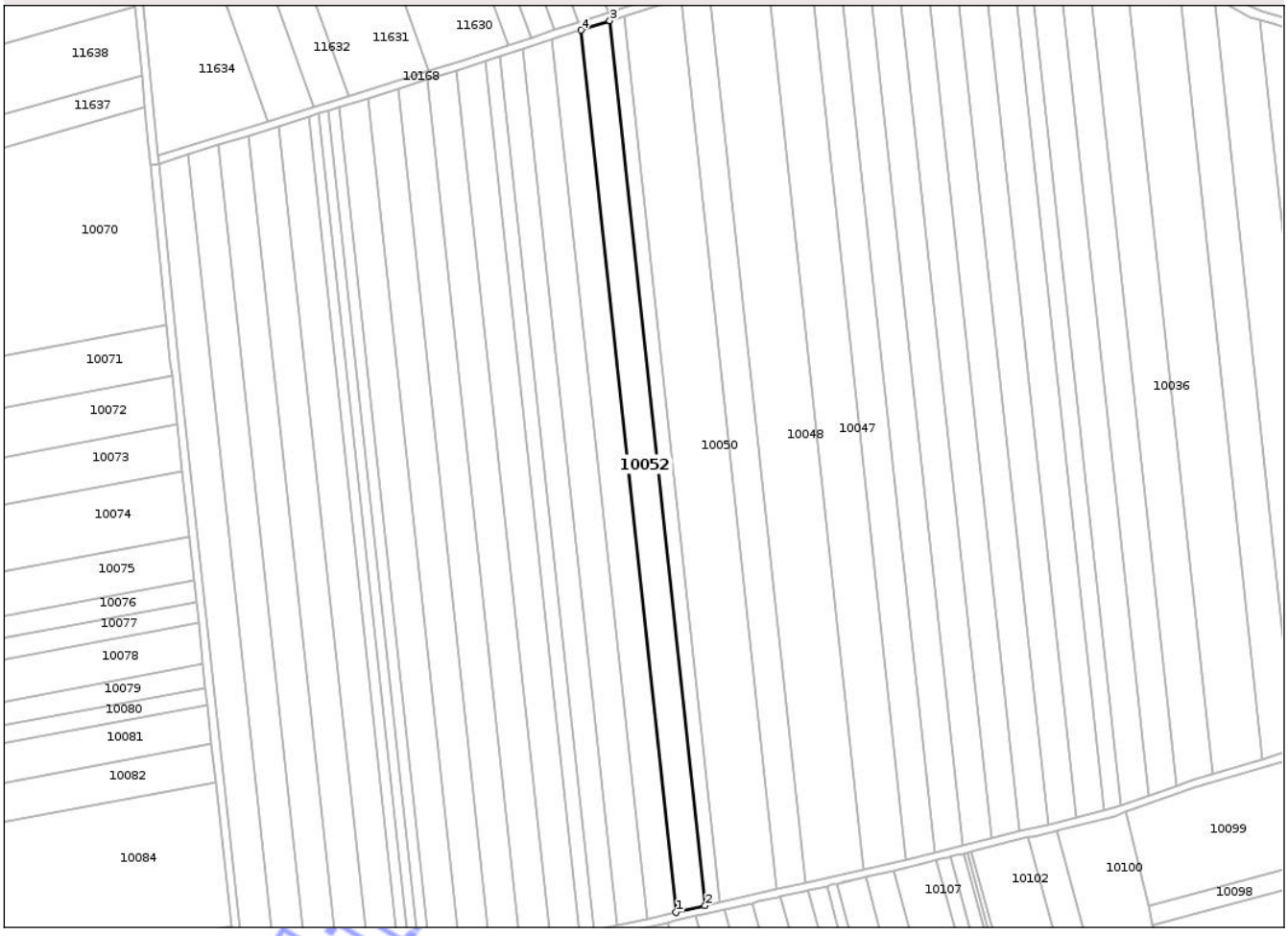

Date referitoare la teren

Crt	Categorie folosinţă	Intra vilan	Suprafaţa (mp)	Tarla	Parcelă	Nr. topo	Observaţii / Referinţe
1	arabil	NU	5.000	56	328/30	-	

Lungime Segmente

1) Valorile lungimilor segmentelor sunt obţinute din proiecţie în plan.

Punct început	X / Y	Punct sfârşit	X / Y	Lungime segment (** (m)
1	566.085,315 382.014,321	2	566.098,005 382.017,231	13.019
2	566.098,005 382.017,231	3	566.056,475 382.402,316	387.318
3	566.056,475 382.402,316	4	566.043,909 382.398,257	13.205
4	566.043,909 382.398,257	1	566.085,315 382.014,321	386.162

**** Lungimile segmentelor sunt determinate în planul de proiecţie Stereo 70 şi sunt rotunjite la 1 milimetru.**

Document care conţine date cu caracter personal, protejat de prevederile Regulamentului (UE) nr. 679/2016 şi Legii 190/2018

***** Distanţa dintre puncte este formată din segmente cumulate ce sunt mai mici decât valoarea 1 milimetru.**

Neutilizabil in circuitul civil

DATE DESPRE IMOBILUL NR. 10053

Oficiul de Cadastru şi Publicitate Imobiliară PRAHOVA
Biroul de Cadastru şi Publicitate Imobiliară Ploieşti

A. Partea I. Descrierea imobilului

TEREN Extravilan

Adresa: Jud. Prahova

Nr. Crt	Nr cadastral Nr. topografic	Suprafaţa* (mp)	Observaţii / Referinţe
A1		5.000	Sector cadastral:55 Teren neimprejmuit;

B. Partea II. Proprietari şi acte

Inscrieri privitoare la dreptul de proprietate şi alte drepturi reale		Referinţe
/		
Act Administrativ nr. 50361, din 24/06/1996 emis de CJSDPAT PRAHOVA;		
B1	Intabulare, drept de PROPRIETATE, dobandit prin Reconstituire, cota actuala 1/1, cota initiala 1/1	A1
	1) **IORDACHE I. ION** 2) **STROE MARIA**	

C. Partea III. SARCINI .

Inscrieri privind dezmembramintele dreptului de proprietate, drepturi reale de garanţie şi sarcini	Referinţe
NU SUNT	

Neutilizabil în circuitul civil

Anexa Nr. 1 La Partea I

Teren

Nr cadastral	Suprafaţa (mp)*	Observaţii / Referinţe
	5.000	

* Suprafaţa este determinată in planul de proiecţie Stereo 70.

DETALII LINIARE IMOBIL

Date referitoare la teren

Crt	Categorie folosinţă	Intra vilan	Suprafaţa (mp)	Tarla	Parcelă	Nr. topo	Observaţii / Referinţe
1	arabil	NU	5.000	56	328/29	-	

Lungime Segmente

1) Valorile lungimilor segmentelor sunt obţinute din proiecţie în plan.

Punct început	X / Y	Punct sfârşit	X / Y	Lungime segment (** (m)
1	566.072,587 382.011,402	2	566.085,315 382.014,321	13.058
2	566.085,315 382.014,321	3	566.043,909 382.398,257	386.162
3	566.043,909 382.398,257	4	566.031,306 382.394,185	13.245
4	566.031,306 382.394,185	1	566.072,587 382.011,402	385.003

**** Lungimile segmentelor sunt determinate în planul de proiecţie Stereo 70 şi sunt rotunjite la 1 milimetru.**

Document care conţine date cu caracter personal, protejat de prevederile Regulamentului (UE) nr. 679/2016 şi Legii 190/2018

***** Distanţa dintre puncte este formată din segmente cumulate ce sunt mai mici decât valoarea 1 milimetru.**

Neutilizabil in circuitul civil

DATE DESPRE IMOBILUL NR. 10054

Oficiul de Cadastru şi Publicitate Imobiliară PRAHOVA
Biroul de Cadastru şi Publicitate Imobiliară Ploieşti

A. Partea I. Descrierea imobilului

TEREN Extravilan

Adresa: Jud. Prahova

Nr. Crt	Nr cadastral Nr. topografic	Suprafaţa* (mp)	Observaţii / Referinţe
A1		5.000	Sector cadastral:55 Teren neimprejmuit;

B. Partea II. Proprietari şi acte

Inscrieri privitoare la dreptul de proprietate şi alte drepturi reale		Referinţe
/		
Act Administrativ nr. 41576, din 04/10/1995 emis de CJSDPAT PRAHOVA;		
B1	Intabulare, drept de PROPRIETATE, dobandit prin Reconstituire, cota actuala 1/1, cota initiala 1/1	A1
	1) **EFTIMESCU EUGEN**	

C. Partea III. SARCINI .

Inscrieri privind dezmembramintele dreptului de proprietate, drepturi reale de garanţie şi sarcini	Referinţe
NU SUNT	

Neutilizabil în circuitul civil

Anexa Nr. 1 La Partea I

Teren

Nr cadastral	Suprafaţa (mp)*	Observaţii / Referinţe
	5.000	

* Suprafaţa este determinată in planul de proiecţie Stereo 70.

DETALII LINIARE IMOBIL

Date referitoare la teren

Crt	Categorie folosinţă	Intra vilan	Suprafaţa (mp)	Tarla	Parcelă	Nr. topo	Observaţii / Referinţe
1	arabil	NU	5.000	56	328/28	-	

Lungime Segmente

1) Valorile lungimilor segmentelor sunt obţinute din proiecţie în plan.

Punct început	X / Y	Punct sfârşit	X / Y	Lungime segment (** (m)
1	566.059,821 382.008,474	2	566.072,587 382.011,402	13.097
2	566.072,587 382.011,402	3	566.031,306 382.394,185	385.003
3	566.031,306 382.394,185	4	566.018,664 382.390,102	13.285
4	566.018,664 382.390,102	1	566.059,821 382.008,474	383.841

**** Lungimile segmentelor sunt determinate în planul de proiecţie Stereo 70 şi sunt rotunjite la 1 milimetru.**

Document care conţine date cu caracter personal, protejat de prevederile Regulamentului (UE) nr. 679/2016 şi Legii 190/2018

***** Distanţa dintre puncte este formată din segmente cumulate ce sunt mai mici decât valoarea 1 milimetru.**

Neutilizabil in circuitul civil

DATE DESPRE IMOBILUL NR. 10055

Oficiul de Cadastru şi Publicitate Imobiliară PRAHOVA
Biroul de Cadastru şi Publicitate Imobiliară Ploieşti

A. Partea I. Descrierea imobilului

TEREN Extravilan

Adresa: Jud. Prahova

Nr. Crt	Nr cadastral Nr. topografic	Suprafaţa* (mp)	Observaţii / Referinţe
A1		3.900	Sector cadastral:55 Teren neimprejmuit;

B. Partea II. Proprietari şi acte

Inscrieri privitoare la dreptul de proprietate şi alte drepturi reale		Referinţe
/		
Act Administrativ nr. 48384, din 07/11/1995 emis de CJSDPAT PRAHOVA;		
B1	Intabulare, drept de PROPRIETATE, dobandit prin Reconstituire, cota actuala 1/1, cota initiala 1/1	A1
	1) **TACHE I. ION**	

C. Partea III. SARCINI .

Inscrieri privind dezmembramintele dreptului de proprietate, drepturi reale de garanţie şi sarcini	Referinţe
NU SUNT	

Neutilizabil în circuitul civil

Anexa Nr. 1 La Partea I

Teren

Nr cadastral	Suprafaţa (mp)*	Observaţii / Referinţe
	3.900	

* Suprafaţa este determinată in planul de proiecţie Stereo 70.

DETALII LINIARE IMOBIL

Date referitoare la teren

Crt	Categorie folosinţă	Intra vilan	Suprafaţa (mp)	Tarla	Parcelă	Nr. topo	Observaţii / Referinţe
1	arabil	NU	3.900	56	328/27	-	

Lungime Segmente

1) Valorile lungimilor segmentelor sunt obţinute din proiecţie în plan.

Punct început	X / Y	Punct sfârşit	X / Y	Lungime segment (** (m)
1	566.049,837 382.006,184	2	566.059,821 382.008,474	10.243
2	566.059,821 382.008,474	3	566.018,664 382.390,102	383.841
3	566.018,664 382.390,102	4	566.008,777 382.386,908	10.39
4	566.008,777 382.386,908	1	566.049,837 382.006,184	382.932

**** Lungimile segmentelor sunt determinate în planul de proiecţie Stereo 70 şi sunt rotunjite la 1 milimetru.**

Document care conţine date cu caracter personal, protejat de prevederile Regulamentului (UE) nr. 679/2016 şi Legii 190/2018

***** Distanţa dintre puncte este formată din segmente cumulate ce sunt mai mici decât valoarea 1 milimetru.**

Neutilizabil in circuitul civil

DATE DESPRE IMOBILUL NR. 10056

Oficiul de Cadastru şi Publicitate Imobiliară PRAHOVA
Biroul de Cadastru şi Publicitate Imobiliară Ploieşti

A. Partea I. Descrierea imobilului

TEREN Extravilan

Adresa: Jud. Prahova

Nr. Crt	Nr cadastral Nr. topografic	Suprafaţa* (mp)	Observaţii / Referinţe
A1		2.500	Sector cadastral:55 Teren neimprejmuit;

B. Partea II. Proprietari şi acte

Inscrieri privitoare la dreptul de proprietate şi alte drepturi reale		Referinţe
/		
Act Administrativ nr. 103090, din 30/08/2002 emis de CJSDPAT PRAHOVA;		
B1	Intabulare, drept de PROPRIETATE, dobandit prin Reconstituire, cota actuala 1/1, cota initiala 1/1	A1
	1) **PĂTRAŞCU ION** 2) **MARCU MARIA** 3) **MARCU STOICA** 4) **MARCU NICOLAE** 5) **ION GHEORGHE** 6) **DRĂGAN GEORGETA**	

C. Partea III. SARCINI .

Inscrieri privind dezmembramintele dreptului de proprietate, drepturi reale de garanţie şi sarcini	Referinţe
NU SUNT	

Neutilizabil in circuitul civil

Anexa Nr. 1 La Partea I

Teren

Nr cadastral	Suprafaţa (mp)*	Observaţii / Referinţe
	2.500	

* Suprafaţa este determinată in planul de proiecţie Stereo 70.

DETALII LINIARE IMOBIL

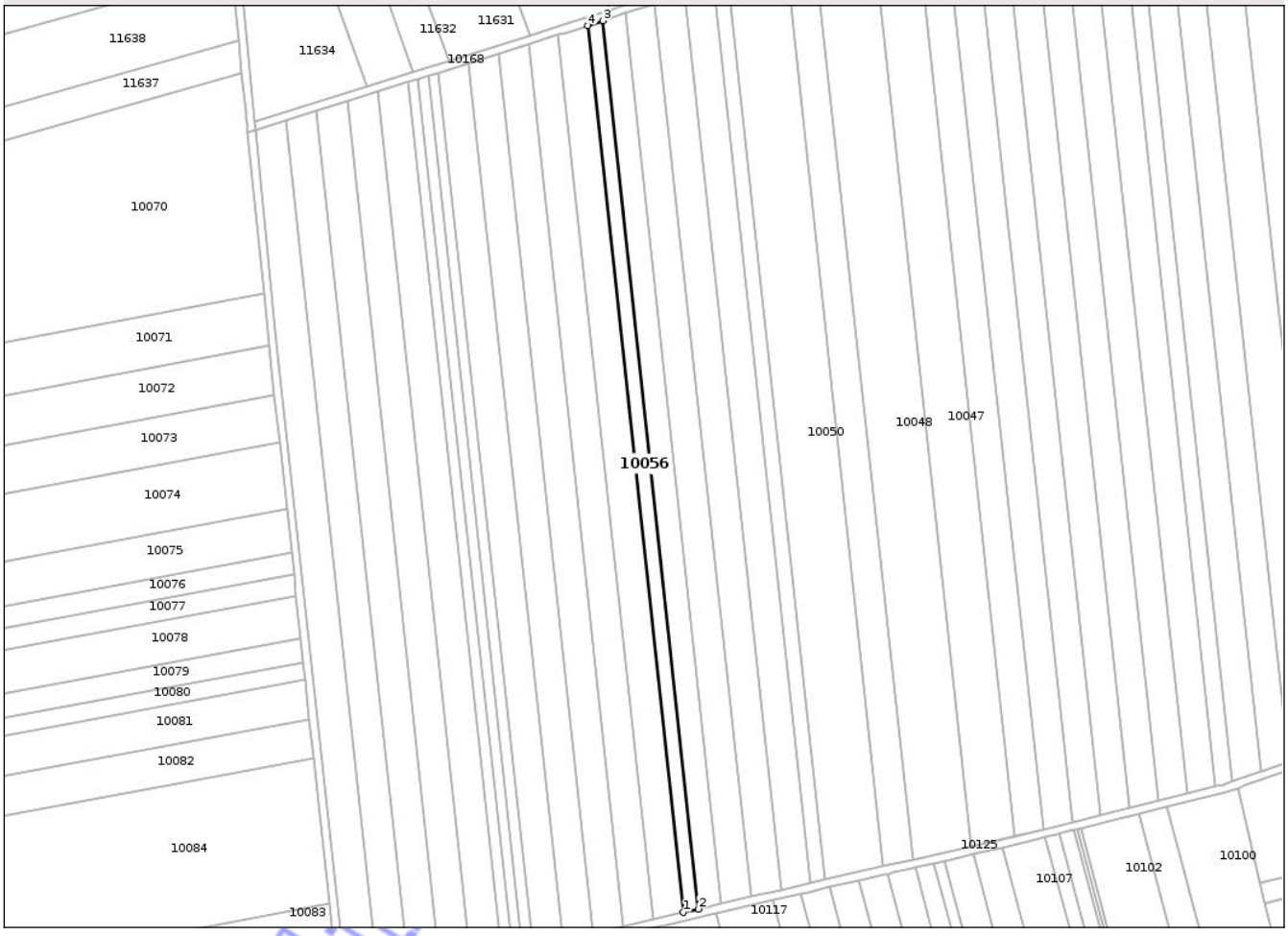

Date referitoare la teren

Crt	Categorie folosinţă	Intra vilan	Suprafaţa (mp)	Tarla	Parcelă	Nr. topo	Observaţii / Referinţe
1	arabil	NU	2.500	56	328/26	-	

Lungime Segmente

1) Valorile lungimilor segmentelor sunt obţinute din proiecţie în plan.

Punct început	X / Y	Punct sfârşit	X / Y	Lungime segment (** (m)
1	566.043,424 382.004,713	2	566.049,837 382.006,184	6.58
2	566.049,837 382.006,184	3	566.008,777 382.386,908	382.932
3	566.008,777 382.386,908	4	566.002,427 382.384,856	6.673
4	566.002,427 382.384,856	1	566.043,424 382.004,713	382.347

**** Lungimile segmentelor sunt determinate în planul de proiecţie Stereo 70 şi sunt rotunjite la 1 milimetru.**

Document care conţine date cu caracter personal, protejat de prevederile Regulamentului (UE) nr. 679/2016 şi Legii 190/2018

***** Distanţa dintre puncte este formată din segmente cumulate ce sunt mai mici decât valoarea 1 milimetru.**

Neutilizabil in circuitul civil

DATE DESPRE IMOBILUL NR. 10057

Oficiul de Cadastru şi Publicitate Imobiliară PRAHOVA
Biroul de Cadastru şi Publicitate Imobiliară Ploieşti

A. Partea I. Descrierea imobilului

TEREN Extravilan

Adresa: Jud. Prahova

Nr. Crt	Nr cadastral Nr. topografic	Suprafaţa* (mp)	Observaţii / Referinţe
A1		5.000	Sector cadastral:55 Teren neimprejmuit;

B. Partea II. Proprietari şi acte

Inscrieri privitoare la dreptul de proprietate şi alte drepturi reale		Referinţe
/		
Act Administrativ nr. 88, din 22/09/2006 emis de CJSDPAT PRAHOVA;		
B1	Intabulare, drept de PROPRIETATE, dobandit prin Reconstituire, cota actuala 1/1, cota initiala 1/1	A1
	1) **IORDACHE ANA** 2) **IORDACHE GHEORGHE** 3) **BĂNICĂ GEORGETA**	

C. Partea III. SARCINI .

Inscrieri privind dezmembramintele dreptului de proprietate, drepturi reale de garanţie şi sarcini	Referinţe
NU SUNT	

Neutilizabil în circuitul civil

Anexa Nr. 1 La Partea I

Teren

Nr cadastral	Suprafaţa (mp)*	Observaţii / Referinţe
	5.000	

* Suprafaţa este determinată in planul de proiecţie Stereo 70.

DETALII LINIARE IMOBIL

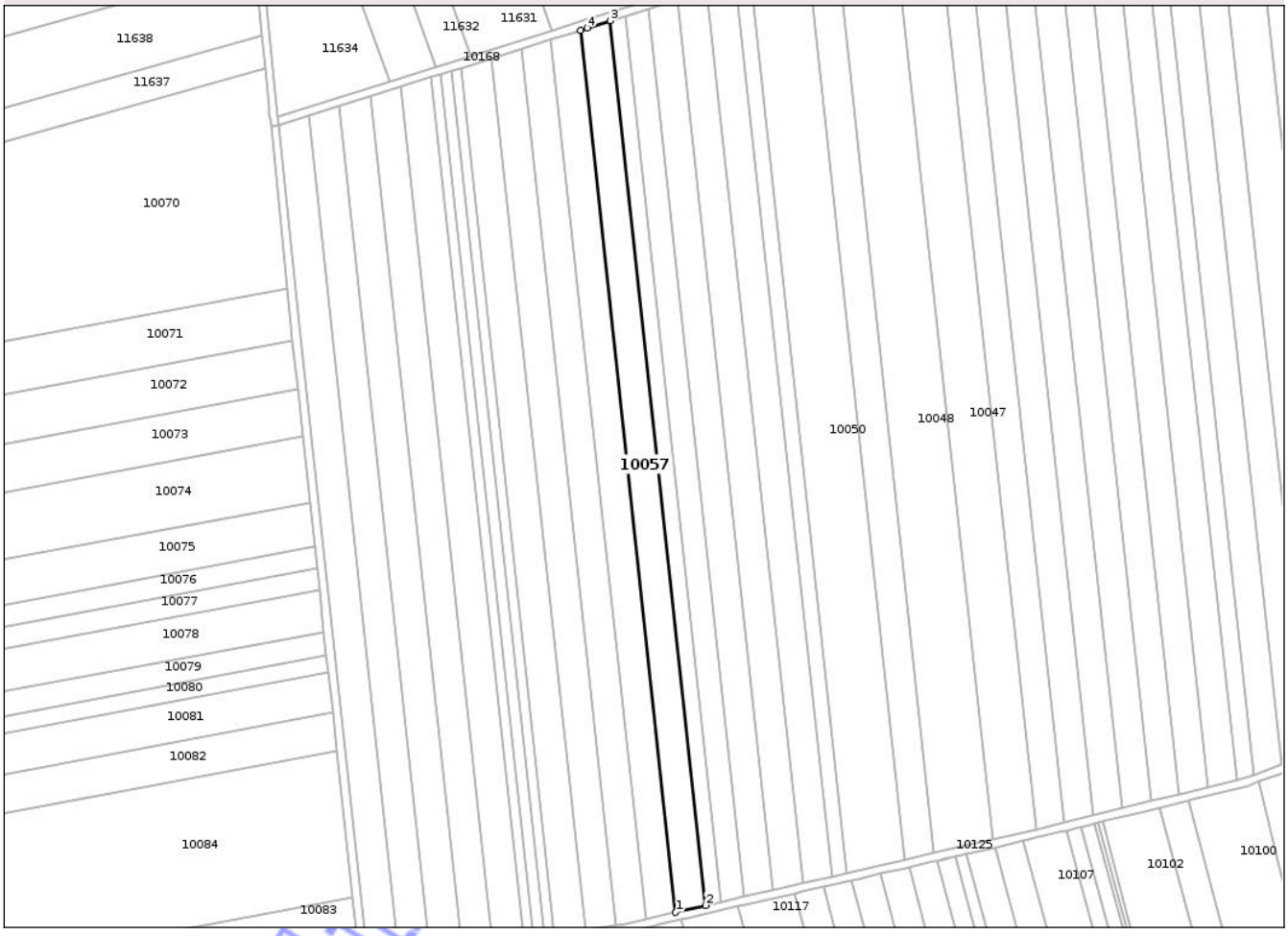

Date referitoare la teren

Crt	Categorie folosinţă	Intra vilan	Suprafaţa (mp)	Tarla	Parcelă	Nr. topo	Observaţii / Referinţe
1	arabil	NU	5.000	56	328/25	-	

Lungime Segmente
1) Valorile lungimilor segmentelor sunt obţinute din proiecţie în plan.

Punct început	X / Y	Punct sfârşit	X / Y	Lungime segment (** (m)
1	566.030,569 382.001,764	2	566.043,424 382.004,713	13.189
2	566.043,424 382.004,713	3	566.002,427 382.384,856	382.347
3	566.002,427 382.384,856	4	565.992,588 382.381,678	10.34
4	565.992,588 382.381,678	5	565.989,695 382.380,769	3.032
5	565.989,695 382.380,769	1	566.030,569 382.001,764	381.203

Document care conţine date cu caracter personal, protejat de prevederile Regulamentului (UE) nr. 679/2016 şi Legii 190/2018

**** Lungimile segmentelor sunt determinate în planul de proiecţie Stereo 70 şi sunt rotunjite la 1 milimetru.**
***** Distanţa dintre puncte este formată din segmente cumulate ce sunt mai mici decât valoarea 1 milimetru.**

Neutilizabil in circuitul civil

DATE DESPRE IMOBILUL NR. 10058

Oficiul de Cadastru şi Publicitate Imobiliară PRAHOVA
Biroul de Cadastru şi Publicitate Imobiliară Ploiești

A. Partea I. Descrierea imobilului

TEREN Extravilan

Adresa: Jud. Prahova

Nr. Crt	Nr cadastral Nr. topografic	Suprafaţa* (mp)	Observaţii / Referinţe
A1		5.000	Sector cadastral:55 Teren neimprejmuit;

B. Partea II. Proprietari şi acte

Inscrieri privitoare la dreptul de proprietate şi alte drepturi reale		Referinţe
/		
Act Notarial nr. 153, din 23/11/2009 emis de BNP MINEA OCTAVIAN;		
B1	Intabulare, drept de PROPRIETATE, dobandit prin Succesiune, cota actuala 1/1, cota initiala 1/1	A1
	1) **GHINESCU CRISTINA DANIELA**	

C. Partea III. SARCINI .

Inscrieri privind dezmembramintele dreptului de proprietate, drepturi reale de garanţie şi sarcini	Referinţe
NU SUNT	

Neutilizabil în circuitul civil

Anexa Nr. 1 La Partea I

Teren

Nr cadastral	Suprafaţa (mp)*	Observaţii / Referinţe
	5.000	

* Suprafaţa este determinată in planul de proiecţie Stereo 70.

DETALII LINIARE IMOBIL

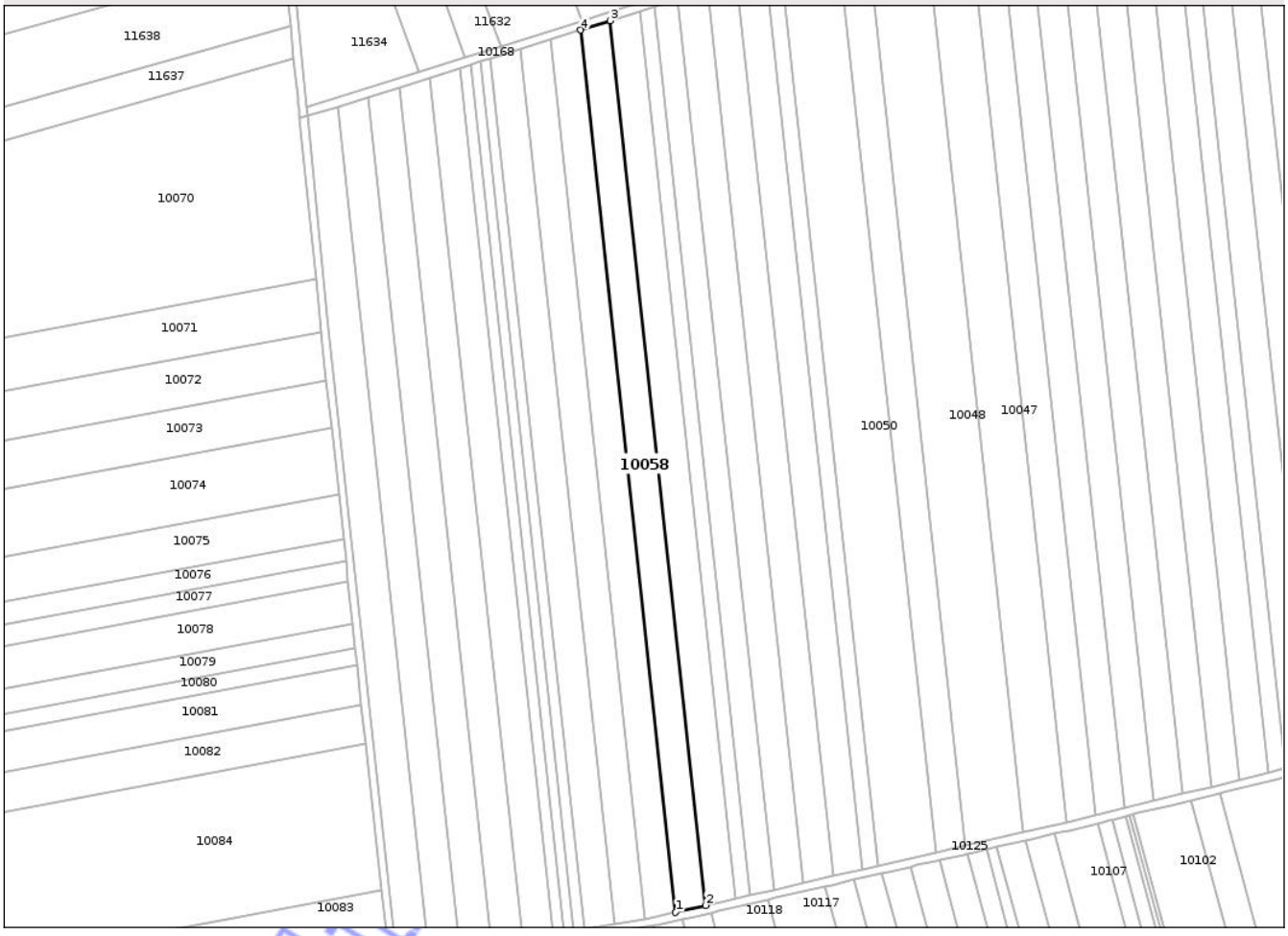

Date referitoare la teren

Crt	Categorie folosinţă	Intra vilan	Suprafaţa (mp)	Tarla	Parcelă	Nr. topo	Observaţii / Referinţe
1	arabil	NU	5.000	56	323/24	-	

Lungime Segmente

1) Valorile lungimilor segmentelor sunt obţinute din proiecţie în plan.

Punct început	X / Y	Punct sfârşit	X / Y	Lungime segment (** (m)
1	566.017,677 381.998,807	2	566.030,569 382.001,764	13.227
2	566.030,569 382.001,764	3	565.989,695 382.380,769	381.203
3	565.989,695 382.380,769	4	565.976,917 382.376,757	13.393
4	565.976,917 382.376,757	1	566.017,677 381.998,807	380.142

**** Lungimile segmentelor sunt determinate în planul de proiecţie Stereo 70 şi sunt rotunjite la 1 milimetru.**

Document care conţine date cu caracter personal, protejat de prevederile Regulamentului (UE) nr. 679/2016 şi Legii 190/2018

***** Distanţa dintre puncte este formată din segmente cumulate ce sunt mai mici decât valoarea 1 milimetru.**

Neutilizabil in circuitul civil

DATE DESPRE IMOBILUL NR. 10059

Oficiul de Cadastru şi Publicitate Imobiliară PRAHOVA
Biroul de Cadastru şi Publicitate Imobiliară Ploieşti

A. Partea I. Descrierea imobilului

TEREN Extravilan

Adresa: Jud. Prahova

Nr. Crt	Nr cadastral Nr. topografic	Suprafaţa* (mp)	Observaţii / Referinţe
A1		5.000	Sector cadastral:55 Teren neimprejmuit;

B. Partea II. Proprietari şi acte

Inscrieri privitoare la dreptul de proprietate şi alte drepturi reale		Referinţe
/		
Act Administrativ nr. 36838, din 22/05/1995 emis de CJSDPAT PRAHOVA;		
B1	Intabulare, drept de PROPRIETATE, dobandit prin Reconstituire, cota actuala 1/1, cota initiala 1/1	A1
	1) **ENE N. DOBRE**	

C. Partea III. SARCINI .

Inscrieri privind dezmembramintele dreptului de proprietate, drepturi reale de garanţie şi sarcini	Referinţe
NU SUNT	

Neutilizabil în circuitul civil

Anexa Nr. 1 La Partea I

Teren

Nr cadastral	Suprafaţa (mp)*	Observaţii / Referinţe
	5.000	

* Suprafaţa este determinată in planul de proiecţie Stereo 70.

DETALII LINIARE IMOBIL

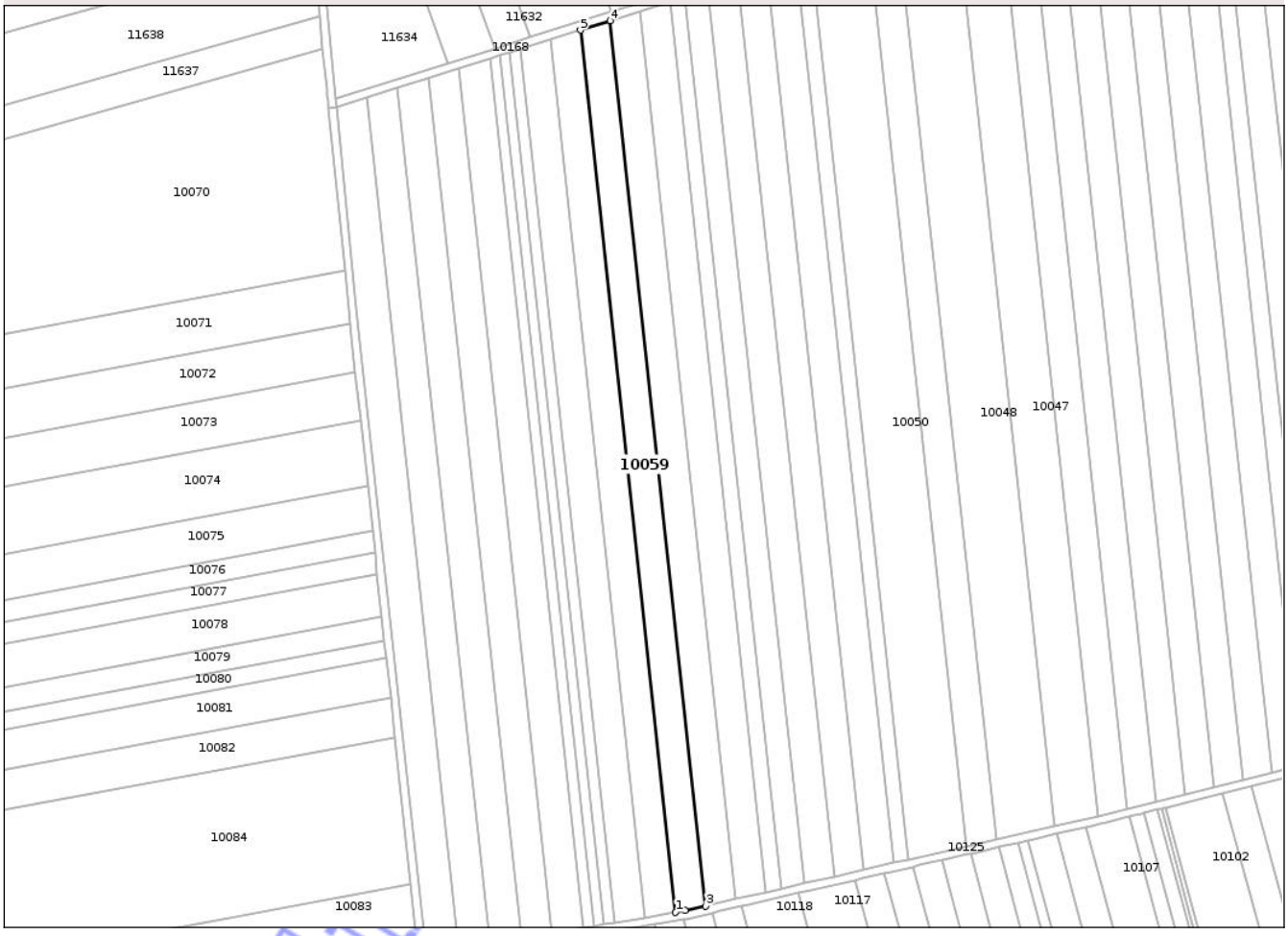

Date referitoare la teren

Crt	Categorie folosinţă	Intra vilan	Suprafaţa (mp)	Tarla	Parcelă	Nr. topo	Observaţii / Referinţe
1	arabil	NU	5.000	56	328/23	-	

Lungime Segmente

1) Valorile lungimilor segmentelor sunt obţinute din proiecţie în plan.

Punct început	X / Y	Punct sfârşit	X / Y	Lungime segment (** (m)
1	566.004,721 381.996,092	2	566.008,931 381.996,802	4.269
2	566.008,931 381.996,802	3	566.017,677 381.998,807	8.973
3	566.017,677 381.998,807	4	565.976,917 382.376,757	380.142
4	565.976,917 382.376,757	5	565.964,102 382.372,732	13.432
5	565.964,102 382.372,732	1	566.004,721 381.996,092	378.824

Document care conţine date cu caracter personal, protejat de prevederile Regulamentului (UE) nr. 679/2016 şi Legii 190/2018

**** Lungimile segmentelor sunt determinate în planul de proiecţie Stereo 70 şi sunt rotunjite la 1 milimetru.**
***** Distanţa dintre puncte este formată din segmente cumulate ce sunt mai mici decât valoarea 1 milimetru.**

Neutilizabil in circuitul civil

DATE DESPRE IMOBILUL NR. 10060

Oficiul de Cadastru şi Publicitate Imobiliară PRAHOVA
Biroul de Cadastru şi Publicitate Imobiliară Ploieşti

A. Partea I. Descrierea imobilului

TEREN Extravilan

Adresa: Jud. Prahova

Nr. Crt	Nr cadastral Nr. topografic	Suprafaţa* (mp)	Observaţii / Referinţe
A1		5.000	Sector cadastral:55 Teren neimprejmuit;

B. Partea II. Proprietari şi acte

Inscrieri privitoare la dreptul de proprietate şi alte drepturi reale		Referinţe
/		
Act Administrativ nr. 71110, din 05/06/1997 emis de CJSDPAT PRAHOVA;		
B1	Intabulare, drept de PROPRIETATE, dobandit prin Reconstituire, cota actuala 1/1, cota initiala 1/1	A1
	1) **BĂNICERU ELENA** 2) **IONIŢĂ ION** 3) **ENE GHEORGHE** 4) **ENE NICOLAE**	

C. Partea III. SARCINI .

Inscrieri privind dezmembramintele dreptului de proprietate, drepturi reale de garanţie şi sarcini	Referinţe
NU SUNT	

Neutilizabil în circuitul civil

Anexa Nr. 1 La Partea I

Teren

Nr cadastral	Suprafaţa (mp)*	Observaţii / Referinţe
	5.000	

* Suprafaţa este determinată in planul de proiecţie Stereo 70.

DETALII LINIARE IMOBIL

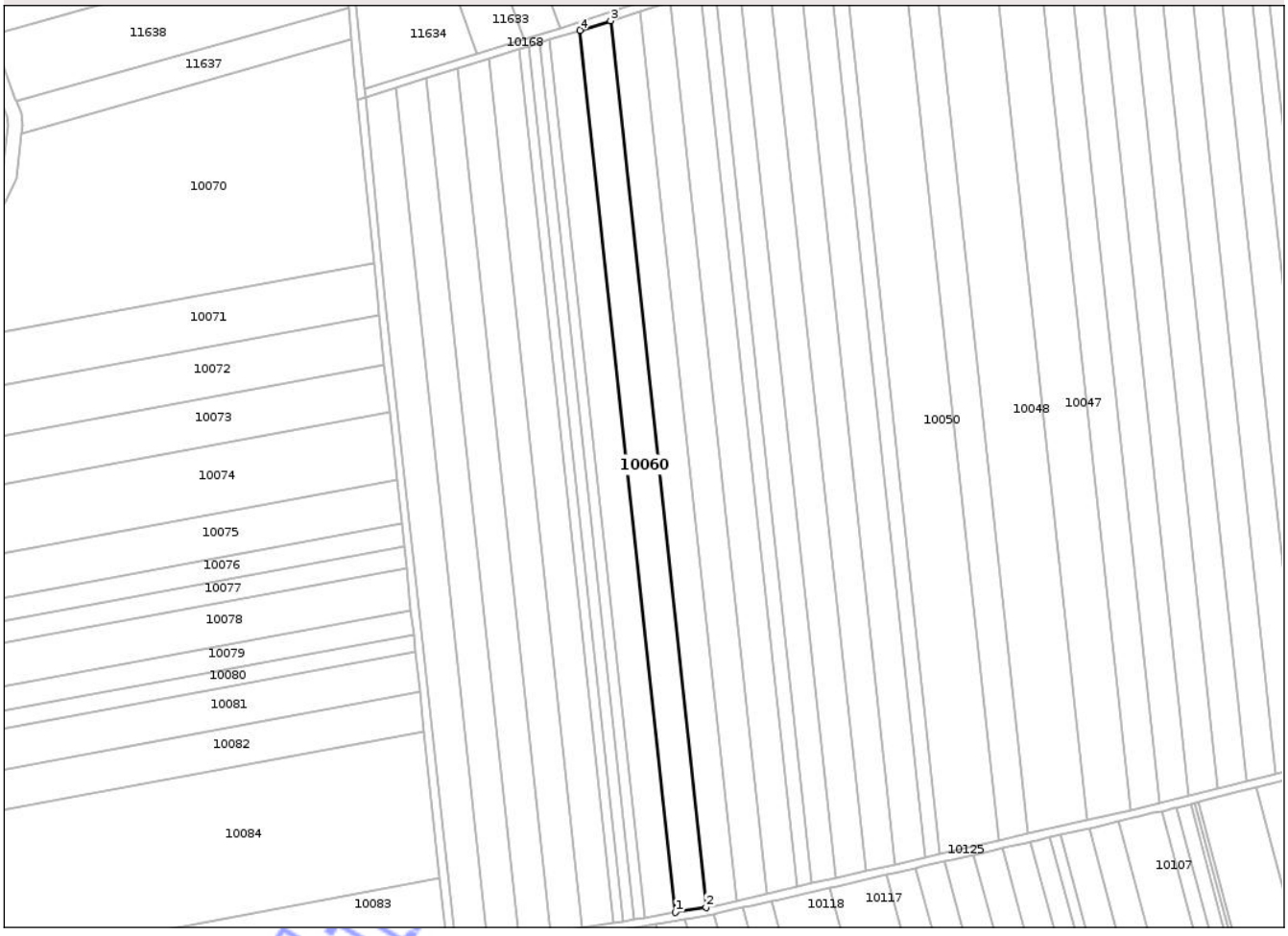

Date referitoare la teren

Crt	Categorie folosinţă	Intra vilan	Suprafaţa (mp)	Tarla	Parcelă	Nr. topo	Observaţii / Referinţe
1	arabil	NU	5.000	56	328/22	-	

Lungime Segmente

1) Valorile lungimilor segmentelor sunt obţinute din proiecţie în plan.

Punct început	X / Y	Punct sfârşit	X / Y	Lungime segment (** (m)
1	565.991,651 381.993,888	2	566.004,721 381.996,092	13.255
2	566.004,721 381.996,092	3	565.964,102 382.372,732	378.824
3	565.964,102 382.372,732	4	565.951,23 382.368,69	13.492
4	565.951,23 382.368,69	1	565.991,651 381.993,888	376.975

**** Lungimile segmentelor sunt determinate în planul de proiecţie Stereo 70 şi sunt rotunjite la 1 milimetru.**

Document care conţine date cu caracter personal, protejat de prevederile Regulamentului (UE) nr. 679/2016 şi Legii 190/2018

***** Distanţa dintre puncte este formată din segmente cumulate ce sunt mai mici decât valoarea 1 milimetru.**

Neutilizabil in circuitul civil

DATE DESPRE IMOBILUL NR. 10061

Oficiul de Cadastru şi Publicitate Imobiliară PRAHOVA
Biroul de Cadastru şi Publicitate Imobiliară Ploieşti

A. Partea I. Descrierea imobilului

TEREN Extravilan

Adresa: Jud. Prahova

Nr. Crt	Nr cadastral Nr. topografic	Suprafaţa* (mp)	Observaţii / Referinţe
A1		5.000	Sector cadastral:55 Teren neimprejmuit;

B. Partea II. Proprietari şi acte

Inscrieri privitoare la dreptul de proprietate şi alte drepturi reale		Referinţe
/		
Act Administrativ nr. 59393, din 22/10/1996 emis de CJSDPAT PRAHOVA;		
B1	Intabulare, drept de PROPRIETATE, dobandit prin Reconstituire, cota actuala 1/1, cota initiala 1/1	A1
	1) **IORDACHE DUMITRU**	

C. Partea III. SARCINI .

Inscrieri privind dezmembramintele dreptului de proprietate, drepturi reale de garanţie şi sarcini	Referinţe
NU SUNT	

Neutilizabil în circuitul civil

Anexa Nr. 1 La Partea I

Teren

Nr cadastral	Suprafaţa (mp)*	Observaţii / Referinţe
	5.000	

* Suprafaţa este determinată in planul de proiecţie Stereo 70.

DETALII LINIARE IMOBIL

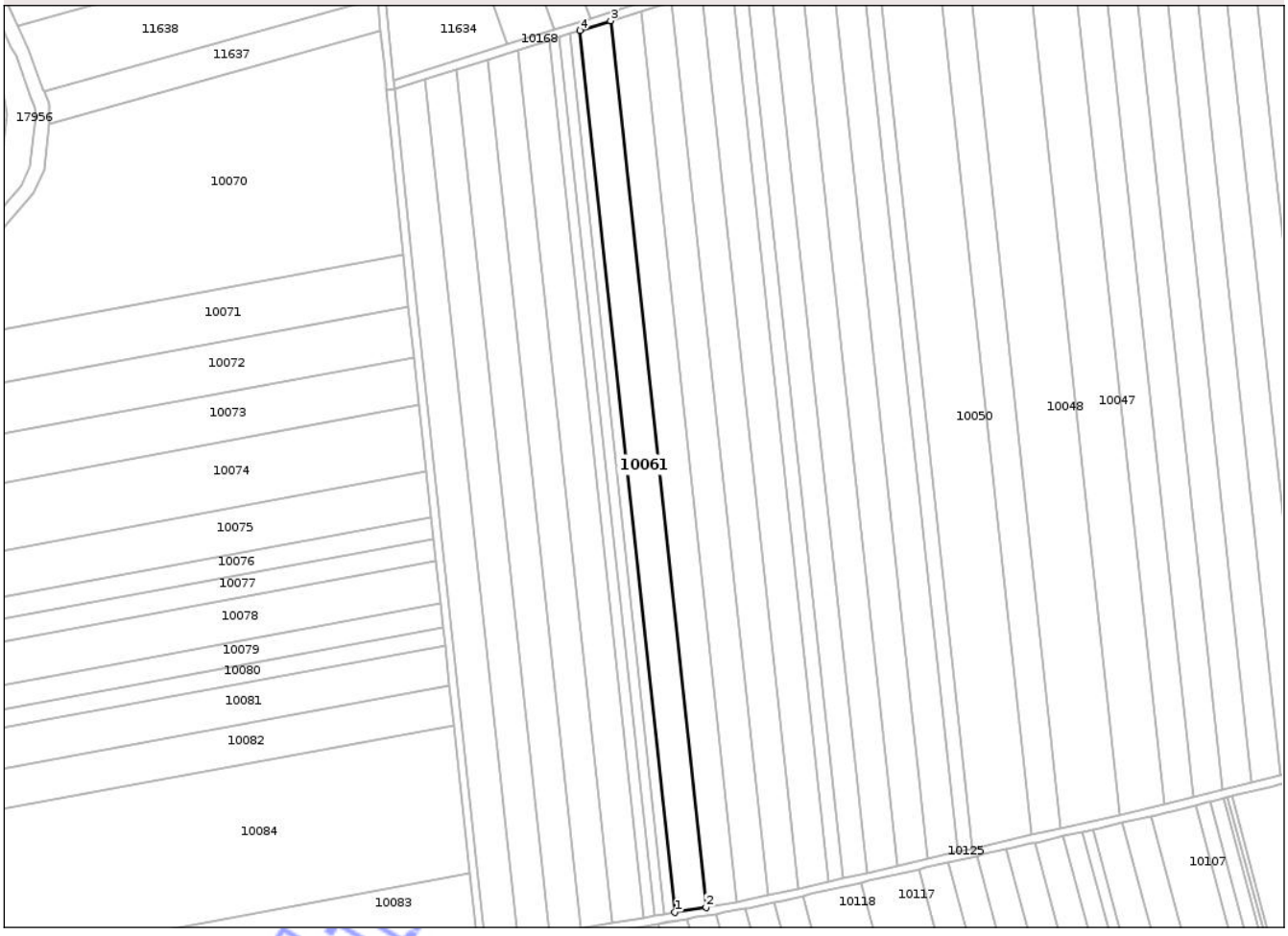

Date referitoare la teren

Crt	Categorie folosinţă	Intra vilan	Suprafaţa (mp)	Tarla	Parcelă	Nr. topo	Observaţii / Referinţe
1	arabil	NU	5.000	56	328/21	-	

Lungime Segmente

1) Valorile lungimilor segmentelor sunt obţinute din proiecţie în plan.

Punct început	X / Y	Punct sfârşit	X / Y	Lungime segment (** (m)
1	565.978,516 381.991,673	2	565.991,651 381.993,888	13.32
2	565.991,651 381.993,888	3	565.951,23 382.368,69	376.975
3	565.951,23 382.368,69	4	565.938,294 382.364,629	13.558
4	565.938,294 382.364,629	1	565.978,516 381.991,673	375.119

**** Lungimile segmentelor sunt determinate în planul de proiecţie Stereo 70 şi sunt rotunjite la 1 milimetru.**

Document care conţine date cu caracter personal, protejat de prevederile Regulamentului (UE) nr. 679/2016 şi Legii 190/2018

***** Distanţa dintre puncte este formată din segmente cumulate ce sunt mai mici decât valoarea 1 milimetru.**

Neutilizabil in circuitul civil

DATE DESPRE IMOBILUL NR. 10062

Oficiul de Cadastru şi Publicitate Imobiliară PRAHOVA
Biroul de Cadastru şi Publicitate Imobiliară Ploieşti

A. Partea I. Descrierea imobilului

Nr. CF vechi:44
Nr. cadastral vechi:103

TEREN Extravilan
Adresa: Jud. Prahova

Nr. Crt	Nr cadastral Nr. topografic	Suprafaţa* (mp)	Observaţii / Referinţe
A1	23374	1.654	Sector cadastral:55 Teren neimprejmuit;

B. Partea II. Proprietari şi acte

Inscrieri privitoare la dreptul de proprietate şi alte drepturi reale		Referinţe
240 / 18/01/2000		
Act Notarial nr. 144, din 13/01/2000 emis de NP IVAN CONSTANTIN;		
B1	Intabulare, drept de PROPRIETATE, dobandit prin Conventie, cota actuala 1/1, cota initiala 1/1	A1
	1) **NEACSU VERONICA**	
	OBSERVATII: (provenita din conversia CF 44)	

C. Partea III. SARCINI .

Inscrieri privind dezmembramintele dreptului de proprietate, drepturi reale de garanţie şi sarcini	Referinţe
NU SUNT	

Neutilizabil în circuitul civil

Anexa Nr. 1 La Partea I

Teren

Nr cadastral	Suprafaţa (mp)*	Observaţii / Referinţe
23374	1.654	

* Suprafaţa este determinată in planul de proiecţie Stereo 70.

DETALII LINIARE IMOBIL

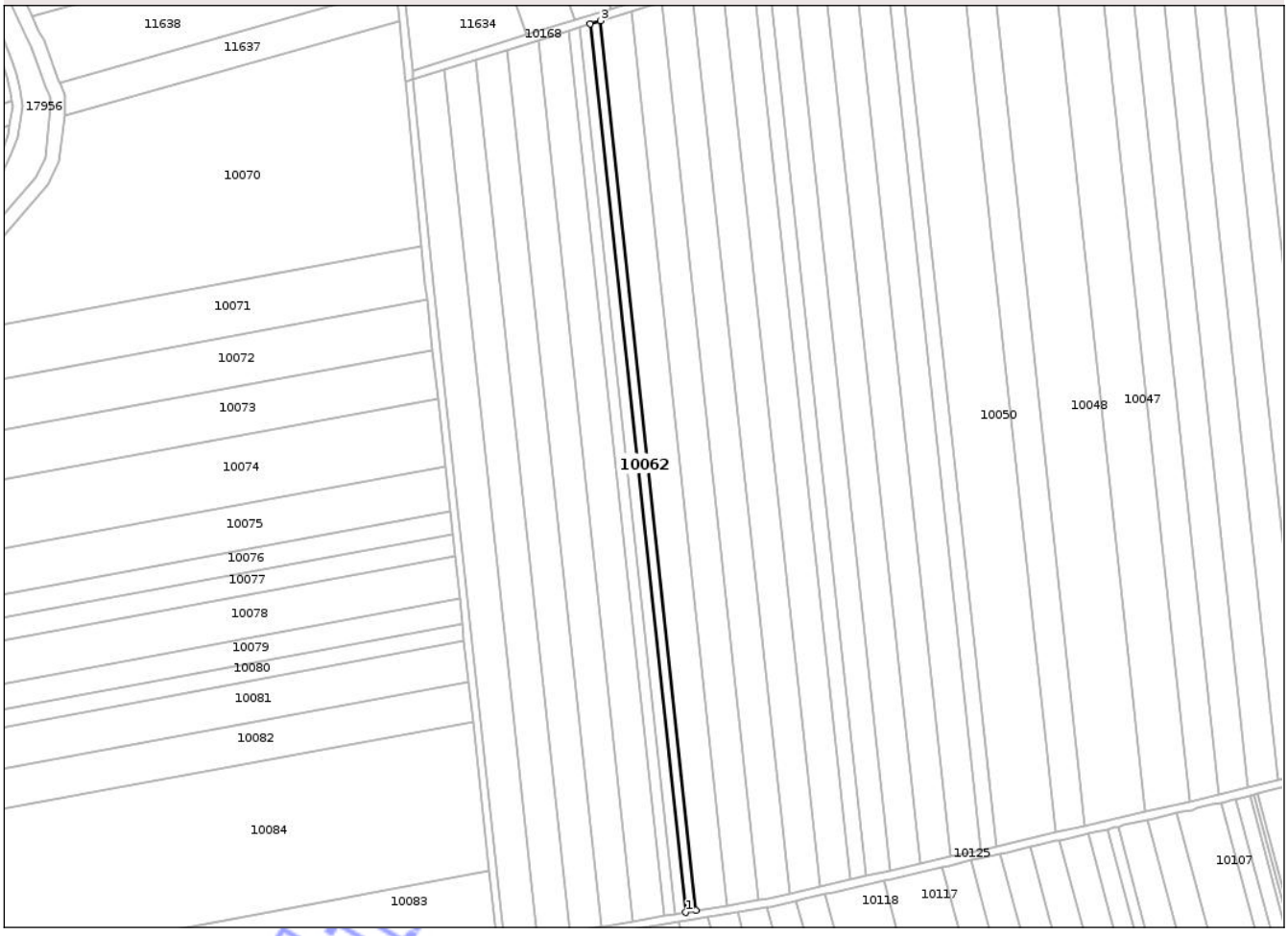

Date referitoare la teren

Crt	Categorie folosinţă	Intra vilan	Suprafaţa (mp)	Tarla	Parcelă	Nr. topo	Observaţii / Referinţe
1	arabil	NU	1.654	56	323/20	-	

Lungime Segmente

1) Valorile lungimilor segmentelor sunt obţinute din proiecţie în plan.

Punct început	X / Y	Punct sfârşit	X / Y	Lungime segment (** (m)
1	565.974,157 381.990,938	2	565.978,516 381.991,673	4.421
2	565.978,516 381.991,673	3	565.938,294 382.364,629	375.119
3	565.938,294 382.364,629	4	565.934,001 382.363,28	4.5
4	565.934,001 382.363,28	1	565.974,157 381.990,938	374.501

**** Lungimile segmentelor sunt determinate în planul de proiecţie Stereo 70 şi sunt rotunjite la 1 milimetru.**

Document care conţine date cu caracter personal, protejat de prevederile Regulamentului (UE) nr. 679/2016 şi Legii 190/2018

***** Distanţa dintre puncte este formată din segmente cumulate ce sunt mai mici decât valoarea 1 milimetru.**

Neutilizabil in circuitul civil

DATE DESPRE IMOBILUL NR. 10063

Oficiul de Cadastru şi Publicitate Imobiliară PRAHOVA
Biroul de Cadastru şi Publicitate Imobiliară Ploieşti

A. Partea I. Descrierea imobilului

Nr. CF vechi:43
Nr. cadastral vechi:102

TEREN Extravilan

Adresa: Jud. Prahova

Nr. Crt	Nr cadastral Nr. topografic	Suprafaţa* (mp)	Observaţii / Referinţe
A1	23371	1.682	Sector cadastral:55 Teren neimprejmuit;

B. Partea II. Proprietari şi acte

Inscrieri privitoare la dreptul de proprietate şi alte drepturi reale		Referinţe
239 / 18/01/2000		
Act Notarial nr. 144, din 13/01/2000 emis de NP IVAN CONSTANTIN;		
B1	Intabulare, drept de PROPRIETATE, dobandit prin Conventie, cota actuala 1/1, cota initiala 1/1	A1
	1) **BORDEI MIRCEA** 2) **IONESCU CRISTINA**	
	OBSERVATII: (provenita din conversia CF 43)	

C. Partea III. SARCINI .

Inscrieri privind dezmembramintele dreptului de proprietate, drepturi reale de garanţie şi sarcini	Referinţe
NU SUNT	

Neutilizabil în circuitul civil

Anexa Nr. 1 La Partea I

Teren

Nr cadastral	Suprafaţa (mp)*	Observaţii / Referinţe
23371	1.682	

* Suprafaţa este determinată in planul de proiecţie Stereo 70.

DETALII LINIARE IMOBIL

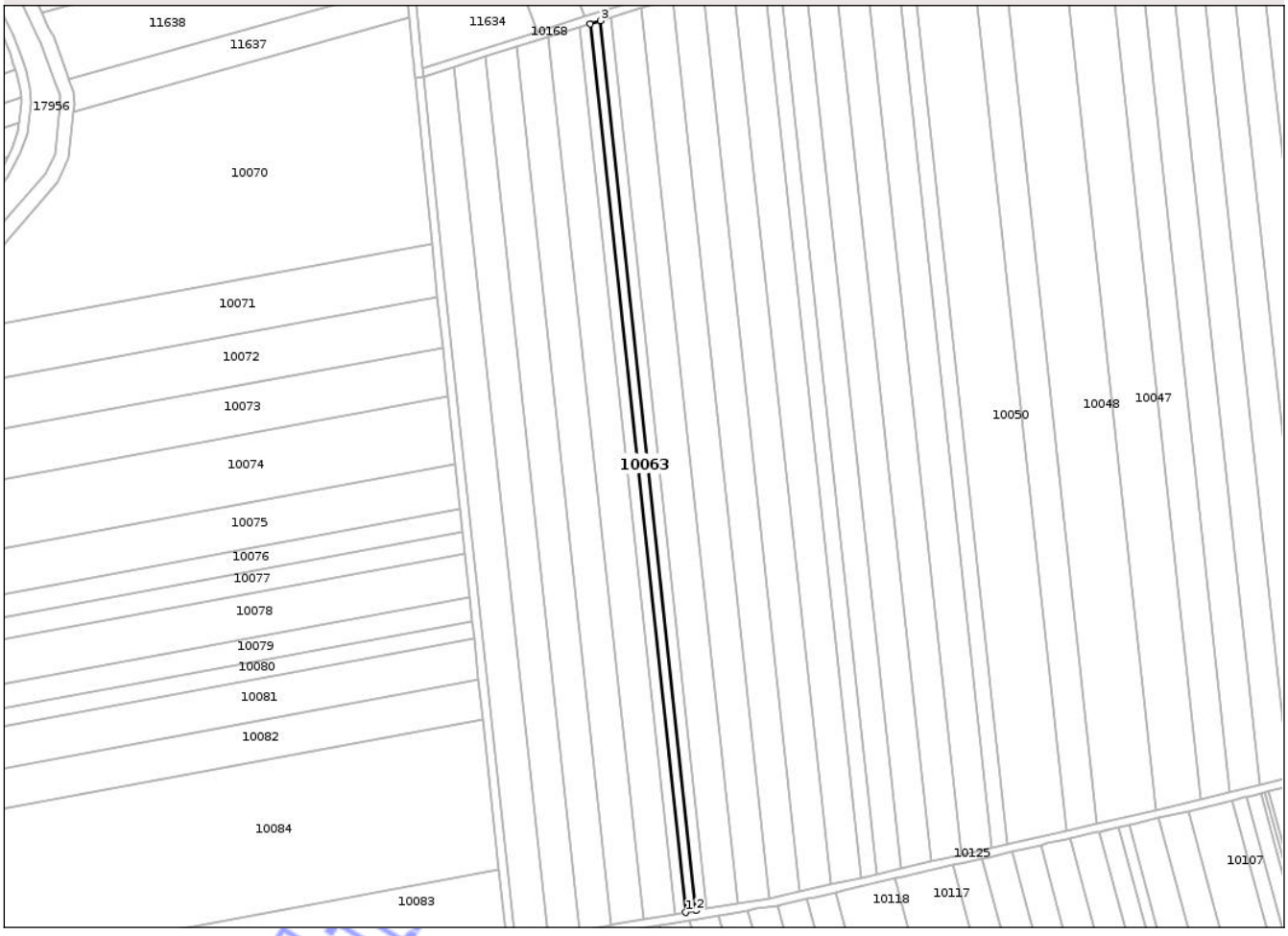

Date referitoare la teren

Crt	Categorie folosinţă	Intra vilan	Suprafaţa (mp)	Tarla	Parcelă	Nr. topo	Observaţii / Referinţe
1	arabil	NU	1.682	56	323/20	-	

Lungime Segmente

1) Valorile lungimilor segmentelor sunt obţinute din proiecţie în plan.

Punct început	X / Y	Punct sfârşit	X / Y	Lungime segment (** (m)
1	565.969,717 381.990,189	2	565.974,157 381.990,938	4.503
2	565.974,157 381.990,938	3	565.934,001 382.363,28	374.501
3	565.934,001 382.363,28	4	565.929,628 382.361,907	4.583
4	565.929,628 382.361,907	1	565.969,717 381.990,189	373.874

**** Lungimile segmentelor sunt determinate în planul de proiecţie Stereo 70 şi sunt rotunjite la 1 milimetru.**

Document care conţine date cu caracter personal, protejat de prevederile Regulamentului (UE) nr. 679/2016 şi Legii 190/2018

***** Distanţa dintre puncte este formată din segmente cumulate ce sunt mai mici decât valoarea 1 milimetru.**

Neutilizabil in circuitul civil

DATE DESPRE IMOBILUL NR. 10064

Oficiul de Cadastru şi Publicitate Imobiliară PRAHOVA
Biroul de Cadastru şi Publicitate Imobiliară Ploieşti

A. Partea I. Descrierea imobilului

Nr. CF vechi:42
Nr. cadastral vechi:101

TEREN Extravilan

Adresa: Jud. Prahova

Nr. Crt	Nr cadastral Nr. topografic	Suprafaţa* (mp)	Observaţii / Referinţe
A1	23367	1.664	Sector cadastral:55 Teren neimprejmuit;

B. Partea II. Proprietari şi acte

Inscrieri privitoare la dreptul de proprietate şi alte drepturi reale		Referinţe
228 / 18/01/2000		
Act Notarial nr. 144, din 13/01/2000 emis de NP IVAN CONSTANTIN;		
B1	Intabulare, drept de PROPRIETATE, dobandit prin Conventie, cota actuala 1/1, cota initiala 1/1	A1
	1) **BORDEI ION**	
	OBSERVATII: (provenita din conversia CF 42)	

C. Partea III. SARCINI .

Inscrieri privind dezmembramintele dreptului de proprietate, drepturi reale de garanţie şi sarcini	Referinţe
NU SUNT	

Neutilizabil în circuitul civil

Anexa Nr. 1 La Partea I

Teren

Nr cadastral	Suprafaţa (mp)*	Observaţii / Referinţe
23367	1.664	

* Suprafaţa este determinată in planul de proiecţie Stereo 70.

DETALII LINIARE IMOBIL

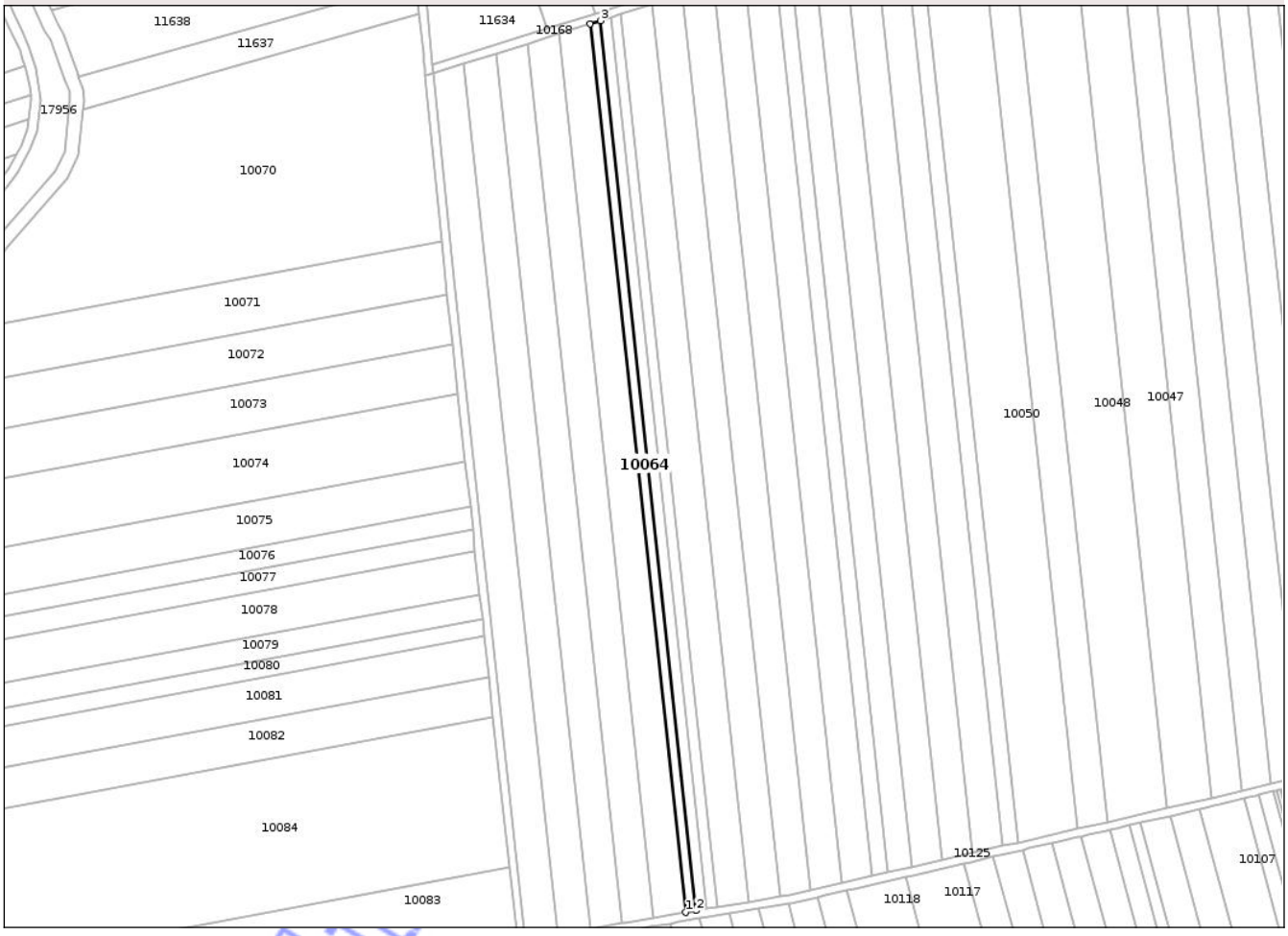

Date referitoare la teren

Crt	Categorie folosinţă	Intra vilan	Suprafaţa (mp)	Tarla	Parcelă	Nr. topo	Observaţii / Referinţe
1	arabil	NU	1.664	56	323/20	-	

Lungime Segmente

1) Valorile lungimilor segmentelor sunt obţinute din proiecţie în plan.

Punct început	X / Y	Punct sfârşit	X / Y	Lungime segment (** (m)
1	565.965,316 381.989,447	2	565.969,717 381.990,189	4.463
2	565.969,717 381.990,189	3	565.929,628 382.361,907	373.874
3	565.929,628 382.361,907	4	565.925,295 382.360,546	4.542
4	565.925,295 382.360,546	1	565.965,316 381.989,447	373.251

**** Lungimile segmentelor sunt determinate în planul de proiecţie Stereo 70 şi sunt rotunjite la 1 milimetru.**

Document care conţine date cu caracter personal, protejat de prevederile Regulamentului (UE) nr. 679/2016 şi Legii 190/2018

***** Distanţa dintre puncte este formată din segmente cumulate ce sunt mai mici decât valoarea 1 milimetru.**

Neutilizabil in circuitul civil

DATE DESPRE IMOBILUL NR. 10065

Oficiul de Cadastru şi Publicitate Imobiliară PRAHOVA
Biroul de Cadastru şi Publicitate Imobiliară Ploieşti

A. Partea I. Descrierea imobilului

TEREN Extravilan

Adresa: Jud. Prahova

Nr. Crt	Nr cadastral Nr. topografic	Suprafaţa* (mp)	Observaţii / Referinţe
A1		5.000	Sector cadastral:55 Teren neimprejmuit;

B. Partea II. Proprietari şi acte

Inscrieri privitoare la dreptul de proprietate şi alte drepturi reale		Referinţe
/		
Act Administrativ nr. 48362, din 25/10/1995 emis de CJSDPAT PRAHOVA;		
B1	Intabulare, drept de PROPRIETATE, dobandit prin Reconstituire, cota actuala 1/1, cota initiala 1/1	A1
	1) **EPARU I. NICOLAE**	

C. Partea III. SARCINI .

Inscrieri privind dezmembramintele dreptului de proprietate, drepturi reale de garanţie şi sarcini	Referinţe
NU SUNT	

Neutilizabil în circuitul civil

Anexa Nr. 1 La Partea I

Teren

Nr cadastral	Suprafaţa (mp)*	Observaţii / Referinţe
	5.000	

* Suprafaţa este determinată in planul de proiecţie Stereo 70.

DETALII LINIARE IMOBIL

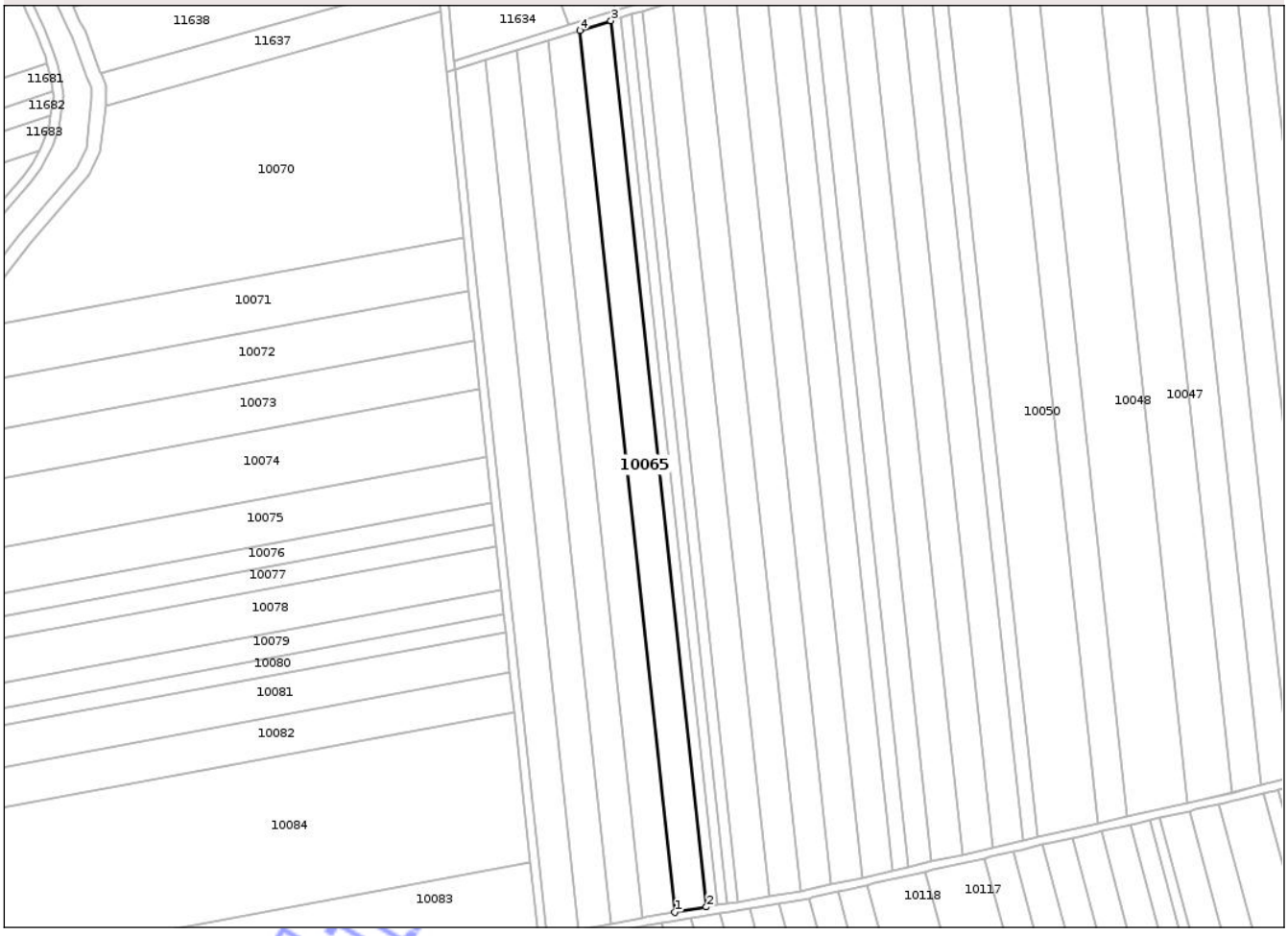

Date referitoare la teren

Crt	Categorie folosinţă	Intra vilan	Suprafaţa (mp)	Tarla	Parcelă	Nr. topo	Observaţii / Referinţe
1	arabil	NU	5.000	56	328/19	-	

Lungime Segmente

1) Valorile lungimilor segmentelor sunt obţinute din proiecţie în plan.

Punct început	X / Y	Punct sfârşit	X / Y	Lungime segment (** (m)
1	565.952,05 381.987,21	2	565.965,316 381.989,447	13.453
2	565.965,316 381.989,447	3	565.925,295 382.360,546	373.251
3	565.925,295 382.360,546	4	565.912,23 382.356,444	13.694
4	565.912,23 382.356,444	1	565.952,05 381.987,21	371.375

**** Lungimile segmentelor sunt determinate în planul de proiecţie Stereo 70 şi sunt rotunjite la 1 milimetru.**

Document care conţine date cu caracter personal, protejat de prevederile Regulamentului (UE) nr. 679/2016 şi Legii 190/2018

***** Distanţa dintre puncte este formată din segmente cumulate ce sunt mai mici decât valoarea 1 milimetru.**

Neutilizabil in circuitul civil

DATE DESPRE IMOBILUL NR. 10066

Oficiul de Cadastru şi Publicitate Imobiliară PRAHOVA
Biroul de Cadastru şi Publicitate Imobiliară Ploieşti

A. Partea I. Descrierea imobilului

TEREN Extravilan

Adresa: Jud. Prahova

Nr. Crt	Nr cadastral Nr. topografic	Suprafaţa* (mp)	Observaţii / Referinţe
A1		5.000	Sector cadastral:55 Teren neimprejmuit;

B. Partea II. Proprietari şi acte

Inscrieri privitoare la dreptul de proprietate şi alte drepturi reale		Referinţe
/		
Act Notarial nr. 4191, din 29/06/1998 emis de BNP IVAN CONSTANTIN;		
B1	Intabulare, drept de PROPRIETATE, dobandit prin Conventie, cota actuala 1/1, cota initiala 1/1	A1
	1) **VOINESCU ELENA**	

C. Partea III. SARCINI .

Inscrieri privind dezmembramintele dreptului de proprietate, drepturi reale de garanţie şi sarcini	Referinţe
NU SUNT	

Neutilizabil în circuitul civil

Anexa Nr. 1 La Partea I

Teren

Nr cadastral	Suprafaţa (mp)*	Observaţii / Referinţe
	5.000	

* Suprafaţa este determinată in planul de proiecţie Stereo 70.

DETALII LINIARE IMOBIL

Date referitoare la teren

Crt	Categorie folosinţă	Intra vilan	Suprafaţa (mp)	Tarla	Parcelă	Nr. topo	Observaţii / Referinţe
1	arabil	NU	5.000	56	328/18	-	

Lungime Segmente

1) Valorile lungimilor segmentelor sunt obţinute din proiecţie în plan.

Punct început	X / Y	Punct sfârşit	X / Y	Lungime segment (** (m)
1	565.938,719 381.984,937	2	565.940,038 381.985,184	1.342
2	565.940,038 381.985,184	3	565.952,05 381.987,21	12.182
3	565.952,05 381.987,21	4	565.912,23 382.356,444	371.375
4	565.912,23 382.356,444	5	565.899,099 382.352,32	13.763
5	565.899,099 382.352,32	1	565.938,719 381.984,937	369.513

Document care conţine date cu caracter personal, protejat de prevederile Regulamentului (UE) nr. 679/2016 şi Legii 190/2018

**** Lungimile segmentelor sunt determinate în planul de proiecţie Stereo 70 şi sunt rotunjite la 1 milimetru.**
***** Distanţa dintre puncte este formată din segmente cumulate ce sunt mai mici decât valoarea 1 milimetru.**

Neutilizabil in circuitul civil

DATE DESPRE IMOBILUL NR. 10067

Oficiul de Cadastru şi Publicitate Imobiliară PRAHOVA
Biroul de Cadastru şi Publicitate Imobiliară Ploieşti

A. Partea I. Descrierea imobilului

TEREN Extravilan

Adresa: Jud. Prahova

Nr. Crt	Nr cadastral Nr. topografic	Suprafaţa* (mp)	Observaţii / Referinţe
A1		5.000	Sector cadastral:55 Teren neimprejmuit;

B. Partea II. Proprietari şi acte

Inscrieri privitoare la dreptul de proprietate şi alte drepturi reale		Referinţe
/		
Act Administrativ nr. 59301, din 22/10/1996 emis de CJSDPAT PRAHOVA;		
B1	Intabulare, drept de PROPRIETATE, dobandit prin Reconstituire, cota actuala 1/1, cota initiala 1/1	A1
	1) **LUCA V. GHEORGHE**	

C. Partea III. SARCINI .

Inscrieri privind dezmembramintele dreptului de proprietate, drepturi reale de garanţie şi sarcini	Referinţe
NU SUNT	

Neutilizabil în circuitul civil

Anexa Nr. 1 La Partea I

Teren

Nr cadastral	Suprafaţa (mp)*	Observaţii / Referinţe
	5.000	

* Suprafaţa este determinată in planul de proiecţie Stereo 70.

DETALII LINIARE IMOBIL

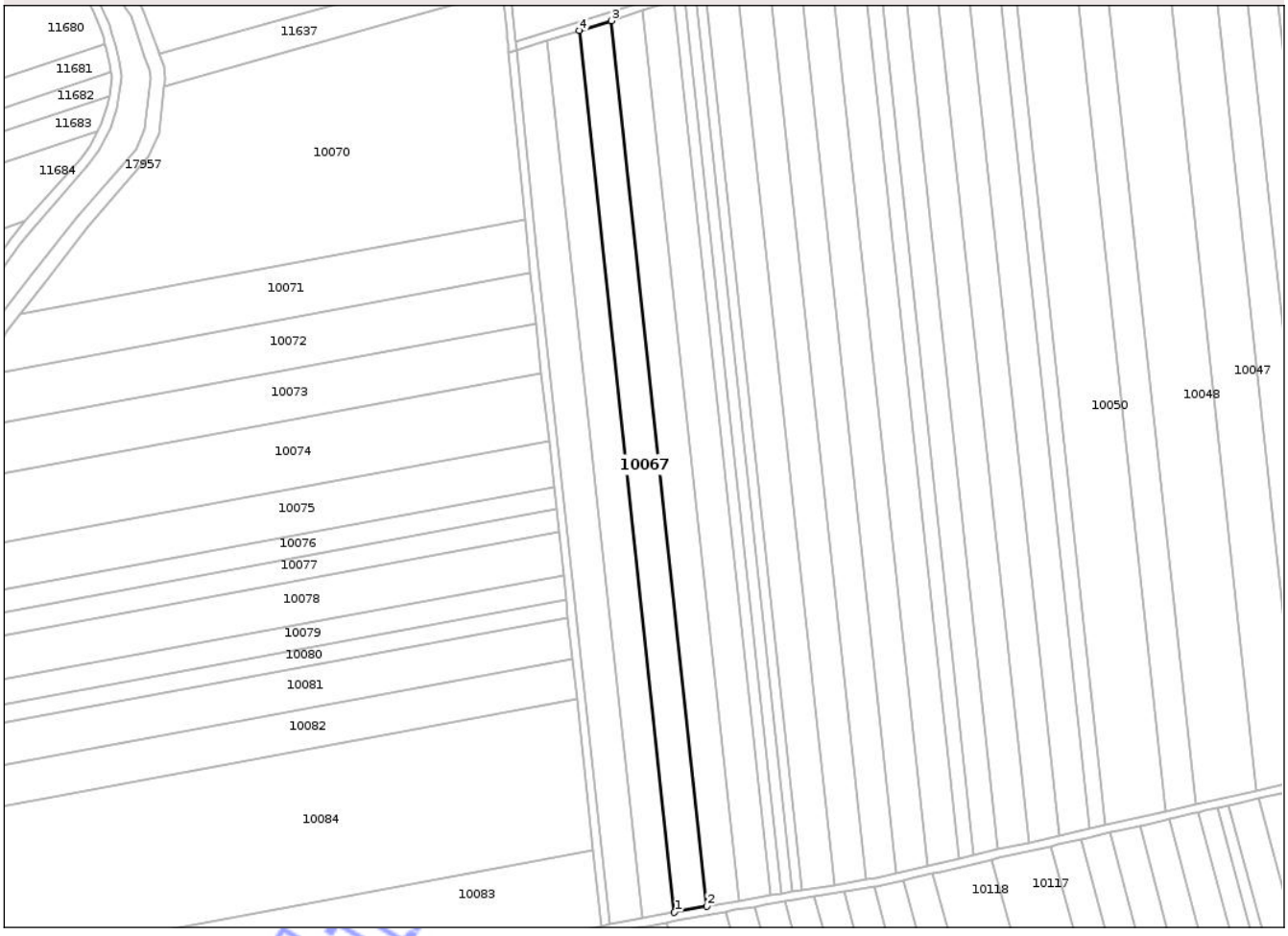

Date referitoare la teren

Crt	Categorie folosinţă	Intra vilan	Suprafaţa (mp)	Tarla	Parcelă	Nr. topo	Observaţii / Referinţe
1	arabil	NU	5.000	56	328/17	-	

Lungime Segmente

1) Valorile lungimilor segmentelor sunt obţinute din proiecţie în plan.

Punct început	X / Y	Punct sfârşit	X / Y	Lungime segment (** (m)
1	565.925,35 381.982,428	2	565.938,719 381.984,937	13.602
2	565.938,719 381.984,937	3	565.899,099 382.352,32	369.513
3	565.899,099 382.352,32	4	565.885,905 382.348,178	13.829
4	565.885,905 382.348,178	1	565.925,35 381.982,428	367.871

**** Lungimile segmentelor sunt determinate în planul de proiecţie Stereo 70 şi sunt rotunjite la 1 milimetru.**

Document care conţine date cu caracter personal, protejat de prevederile Regulamentului (UE) nr. 679/2016 şi Legii 190/2018

***** Distanţa dintre puncte este formată din segmente cumulate ce sunt mai mici decât valoarea 1 milimetru.**

Neutilizabil in circuitul civil

DATE DESPRE IMOBILUL NR. 10068

Oficiul de Cadastru şi Publicitate Imobiliară PRAHOVA
Biroul de Cadastru şi Publicitate Imobiliară Ploieşti

A. Partea I. Descrierea imobilului

TEREN Extravilan

Adresa: Jud. Prahova

Nr. Crt	Nr cadastral Nr. topografic	Suprafaţa* (mp)	Observaţii / Referinţe
A1		5.000	Sector cadastral:55 Teren neimprejmuit;

B. Partea II. Proprietari şi acte

Inscrieri privitoare la dreptul de proprietate şi alte drepturi reale		Referinţe
/		
Hotarare Judecatoreasca nr. 6074, din 18/07/2018 emis de JUDECĂTORIA PLOIEȘTI;		
B1	Intabulare, drept de PROPRIETATE, dobandit prin Iesire Din Indiviziune, cota actuala 1/1, cota initiala 1/1	A1
	1) **ADAM VALERICA**, LIPSĂ CNP	

C. Partea III. SARCINI .

Inscrieri privind dezmembramintele dreptului de proprietate, drepturi reale de garanţie şi sarcini	Referinţe
NU SUNT	

Neutilizabil în circuitul civil

Anexa Nr. 1 La Partea I

Teren

Nr cadastral	Suprafaţa (mp)*	Observaţii / Referinţe
	5.000	

* Suprafaţa este determinată in planul de proiecţie Stereo 70.

DETALII LINIARE IMOBIL

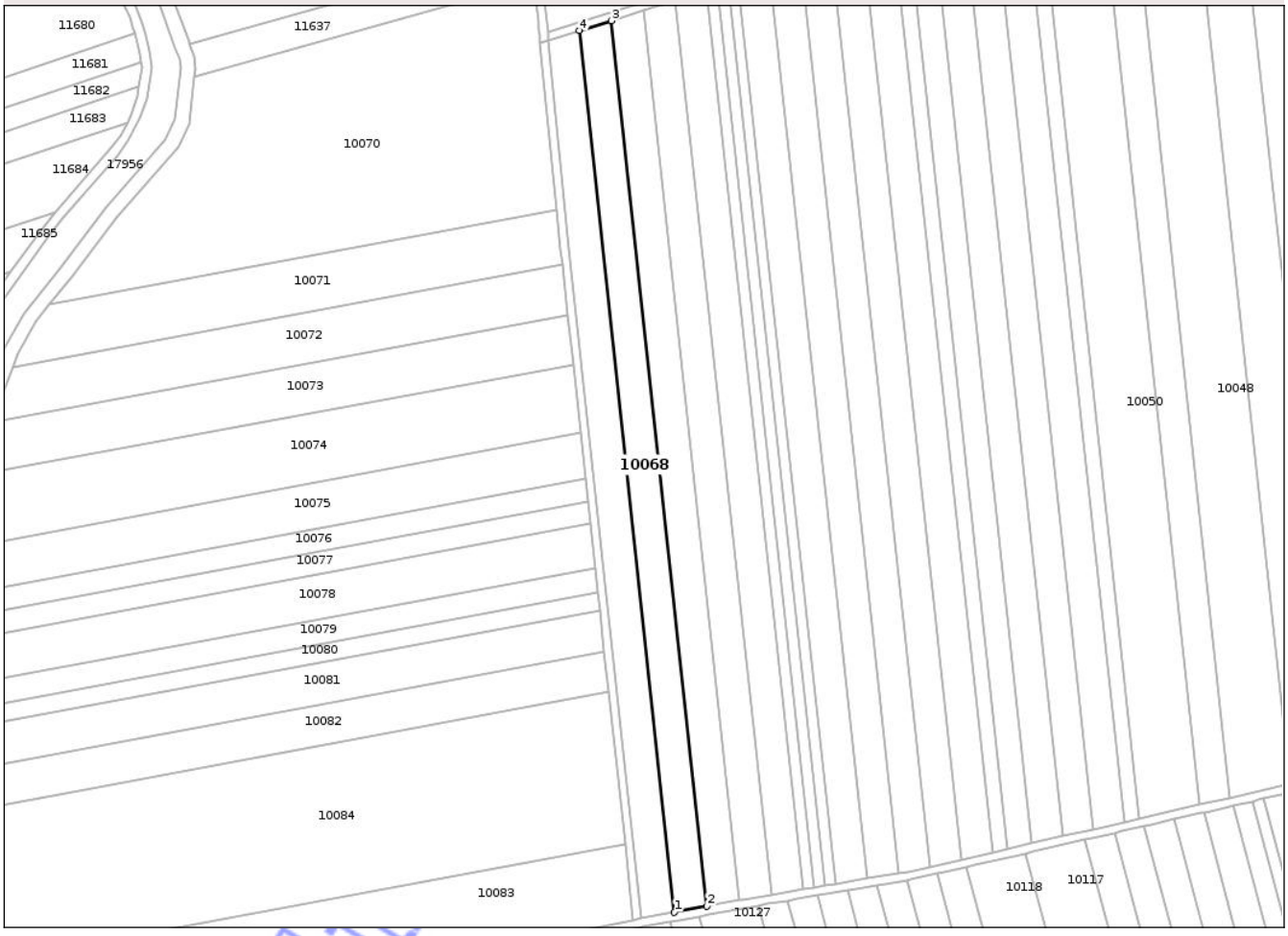

Date referitoare la teren

Crt	Categorie folosinţă	Intra vilan	Suprafaţa (mp)	Tarla	Parcelă	Nr. topo	Observaţii / Referinţe
1	arabil	NU	5.000	56	328/16	-	

Lungime Segmente

1) Valorile lungimilor segmentelor sunt obţinute din proiecţie în plan.

Punct început	X / Y	Punct sfârşit	X / Y	Lungime segment (** (m)
1	565.911,92 381.979,908	2	565.925,35 381.982,428	13.664
2	565.925,35 381.982,428	3	565.885,905 382.348,178	367.871
3	565.885,905 382.348,178	4	565.872,653 382.344,016	13.89
4	565.872,653 382.344,016	1	565.911,92 381.979,908	366.219

**** Lungimile segmentelor sunt determinate în planul de proiecţie Stereo 70 şi sunt rotunjite la 1 milimetru.**

Document care conţine date cu caracter personal, protejat de prevederile Regulamentului (UE) nr. 679/2016 şi Legii 190/2018

***** Distanţa dintre puncte este formată din segmente cumulate ce sunt mai mici decât valoarea 1 milimetru.**

Neutilizabil in circuitul civil

DATE DESPRE IMOBILUL NR. 10069

Oficiul de Cadastru şi Publicitate Imobiliară PRAHOVA
Biroul de Cadastru şi Publicitate Imobiliară Ploieşti

A. Partea I. Descrierea imobilului

TEREN Extravilan

Adresa: Jud. Prahova

Nr. Crt	Nr cadastral Nr. topografic	Suprafaţa* (mp)	Observaţii / Referinţe
A1		5.000	Sector cadastral:55 Teren neimprejmuit;

B. Partea II. Proprietari şi acte

Inscrieri privitoare la dreptul de proprietate şi alte drepturi reale		Referinţe
/		
Act Administrativ nr. 71195, din 11/09/1998 emis de CJSDPAT PRAHOVA;		
B1	Intabulare, drept de PROPRIETATE, dobandit prin Reconstituire, cota actuala 1/1, cota initiala 1/1	A1
	1) **ZAHARIA EUGENIA**	

C. Partea III. SARCINI .

Inscrieri privind dezmembramintele dreptului de proprietate, drepturi reale de garanţie şi sarcini	Referinţe
NU SUNT	

Neutilizabil în circuitul civil

Anexa Nr. 1 La Partea I

Teren

Nr cadastral	Suprafaţa (mp)*	Observaţii / Referinţe
	5.000	

* Suprafaţa este determinată in planul de proiecţie Stereo 70.

DETALII LINIARE IMOBIL

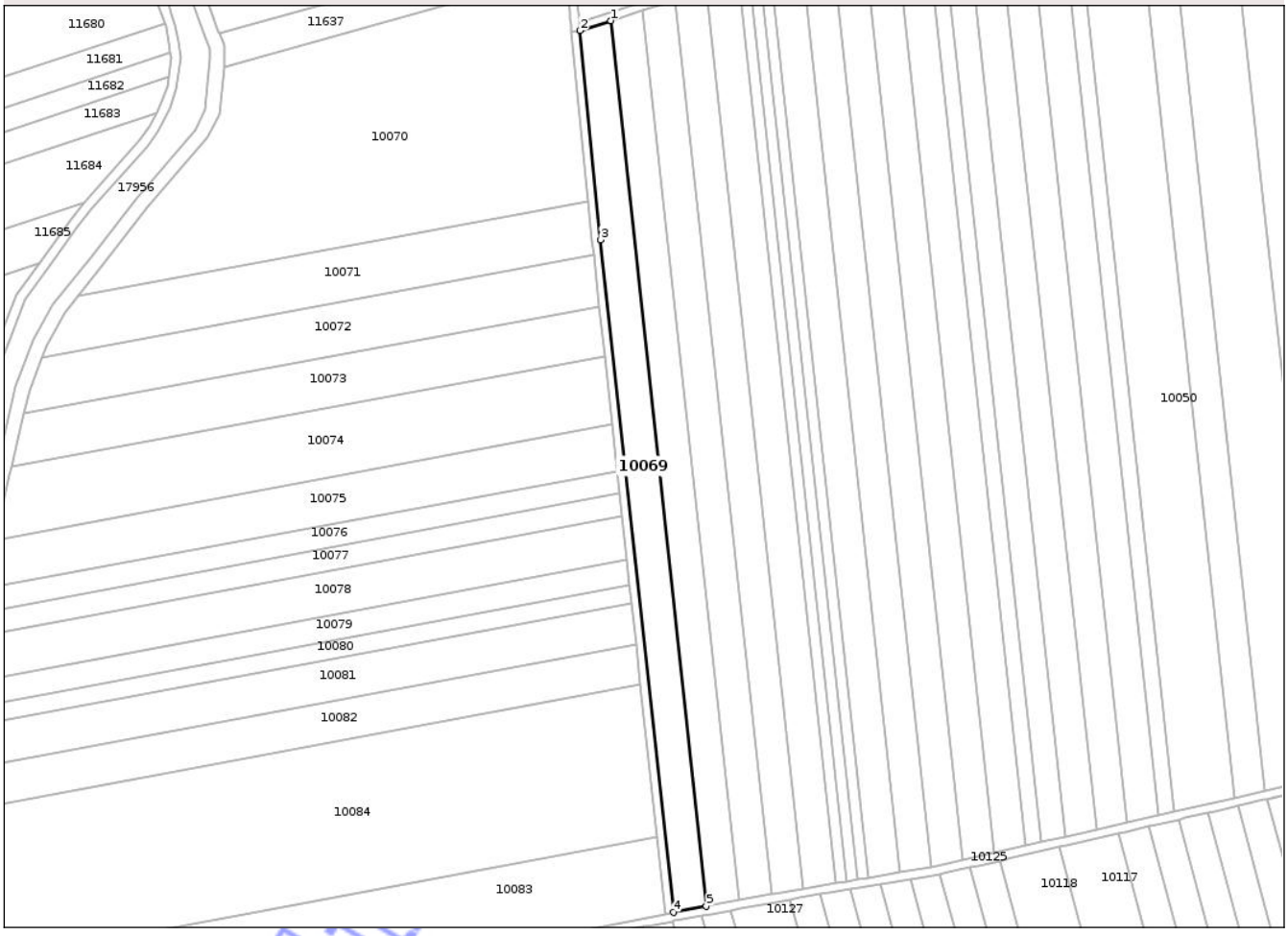

Date referitoare la teren

Crt	Categorie folosinţă	Intra vilan	Suprafaţa (mp)	Tarla	Parcelă	Nr. topo	Observaţii / Referinţe
1	arabil	NU	5.000	56	328/15	-	

Lungime Segmente
1) Valorile lungimilor segmentelor sunt obţinute din proiecţie în plan.

Punct început	X / Y	Punct sfârşit	X / Y	Lungime segment (** (m)
1	565.872,653 382.344,016	2	565.859,903 382.340,012	13.364
2	565.859,903 382.340,012	3	565.868,454 382.253,985	86.451
3	565.868,454 382.253,985	4	565.898,439 381.977,378	278.227
4	565.898,439 381.977,378	5	565.911,92 381.979,908	13.716
5	565.911,92 381.979,908	1	565.872,653 382.344,016	366.219

Document care conţine date cu caracter personal, protejat de prevederile Regulamentului (UE) nr. 679/2016 şi Legii 190/2018

**** Lungimile segmentelor sunt determinate în planul de proiecţie Stereo 70 şi sunt rotunjite la 1 milimetru.**
***** Distanţa dintre puncte este formată din segmente cumulate ce sunt mai mici decât valoarea 1 milimetru.**

Neutilizabil in circuitul civil

DATE DESPRE IMOBILUL NR. 10070

Oficiul de Cadastru şi Publicitate Imobiliară PRAHOVA
Biroul de Cadastru şi Publicitate Imobiliară Ploieşti

A. Partea I. Descrierea imobilului

TEREN Extravilan

Adresa: Jud. Prahova

Nr. Crt	Nr cadastral Nr. topografic	Suprafaţa* (mp)	Observaţii / Referinţe
A1		15.000	Sector cadastral:55 Teren neimprejmuit;

B. Partea II. Proprietari şi acte

Inscrieri privitoare la dreptul de proprietate şi alte drepturi reale		Referinţe
/		
Act Administrativ nr. 71160, din 13/02/1998 emis de CJSDPAT PRAHOVA;		
B1	Intabulare, drept de PROPRIETATE, dobandit prin Reconstituire, cota actuala 1/1, cota initiala 1/1	A1
	1) **DUMITRACHE STELIAN**	

C. Partea III. SARCINI .

Inscrieri privind dezmembramintele dreptului de proprietate, drepturi reale de garanţie şi sarcini	Referinţe
NU SUNT	

Neutilizabil în circuitul civil

Anexa Nr. 1 La Partea I

Teren

Nr cadastral	Suprafaţa (mp)*	Observaţii / Referinţe
	15.000	

* Suprafaţa este determinată in planul de proiecţie Stereo 70.

DETALII LINIARE IMOBIL

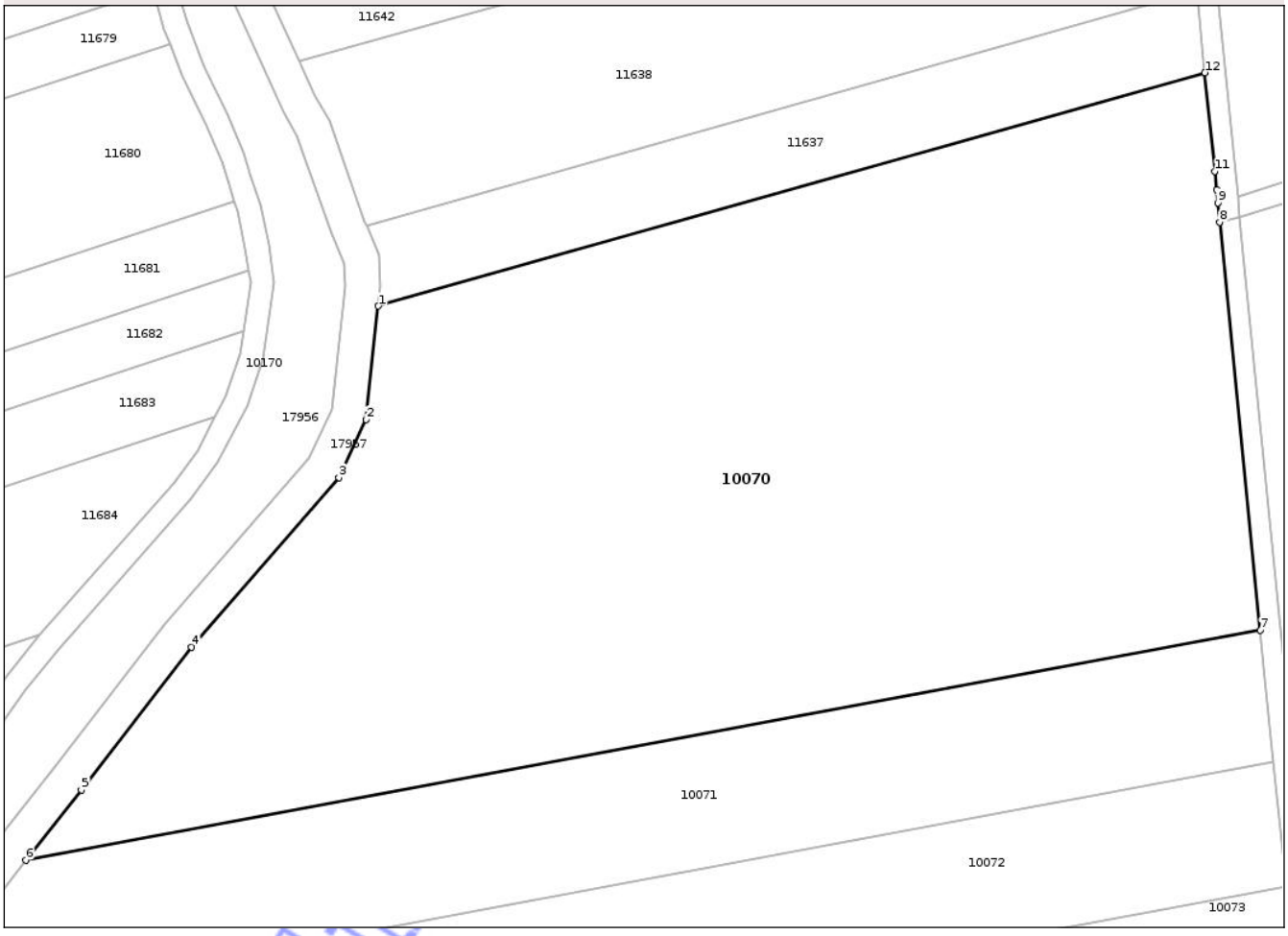

Date referitoare la teren

Crt	Categorie folosinţă	Intra vilan	Suprafaţa (mp)	Tarla	Parcelă	Nr. topo	Observaţii / Referinţe
1	arabil	NU	15.000	56	328/15	-	

Lungime Segmente
1) Valorile lungimilor segmentelor sunt obţinute din proiecţie în plan.

Punct început	X / Y	Punct sfârşit	X / Y	Lungime segment (** (m)
1	565.713,393 382.324,957	2	565.711,308 382.305,672	19.397
2	565.711,308 382.305,672	3	565.706,685 382.295,832	10.872
3	565.706,685 382.295,832	4	565.681,618 382.267,018	38.192
4	565.681,618 382.267,018	5	565.662,881 382.242,77	30.644
5	565.662,881 382.242,77	6	565.653,463 382.230,85	15.192

Document care conţine date cu caracter personal, protejat de prevederile Regulamentului (UE) nr. 679/2016 şi Legii 190/2018

Punct început	X / Y	Punct sfârşit	X / Y	Lungime segment (** (m)
6	565.653,463 382.230,85	7	565.863,355 382.269,903	213.494
7	565.863,355 382.269,903	8	565.856,463 382.339,229	69.668
8	565.856,463 382.339,229	9	565.856,139 382.342,499	3.286
9	565.856,139 382.342,499	10	565.855,916 382.344,742	2.254
10	565.855,916 382.344,742	11	565.855,605 382.347,864	3.137
11	565.855,605 382.347,864	12	565.853,943 382.364,585	16.803
12	565.853,943 382.364,585	1	565.713,393 382.324,957	146.03

**** Lungimile segmentelor sunt determinate în planul de proiecţie Stereo 70 şi sunt rotunjite la 1 milimetru.**
***** Distanţa dintre puncte este formată din segmente cumulate ce sunt mai mici decât valoarea 1 milimetru.**

Neutilizabil in circuitul civil

DATE DESPRE IMOBILUL NR. 10071

Oficiul de Cadastru şi Publicitate Imobiliară PRAHOVA
Biroul de Cadastru şi Publicitate Imobiliară Ploieşti

A. Partea I. Descrierea imobilului

TEREN Extravilan

Adresa: Jud. Prahova

Nr. Crt	Nr cadastral Nr. topografic	Suprafaţa* (mp)	Observaţii / Referinţe
A1		5.000	Sector cadastral:55 Teren neimprejmuit;

B. Partea II. Proprietari şi acte

Inscrieri privitoare la dreptul de proprietate şi alte drepturi reale		Referinţe
/		
Act Administrativ nr. 48395, din 07/11/1995 emis de CJSDPAT PRAHOVA;		
B1	Intabulare, drept de PROPRIETATE, dobandit prin Reconstituire, cota actuala 1/1, cota initiala 1/1	A1
	1) **STOICA GH. NICOLAE**	

C. Partea III. SARCINI .

Inscrieri privind dezmembramintele dreptului de proprietate, drepturi reale de garanţie şi sarcini	Referinţe
NU SUNT	

Neutilizabil în circuitul civil

Anexa Nr. 1 La Partea I

Teren

Nr cadastral	Suprafaţa (mp)*	Observaţii / Referinţe
	5.000	

* Suprafaţa este determinată in planul de proiecţie Stereo 70.

DETALII LINIARE IMOBIL

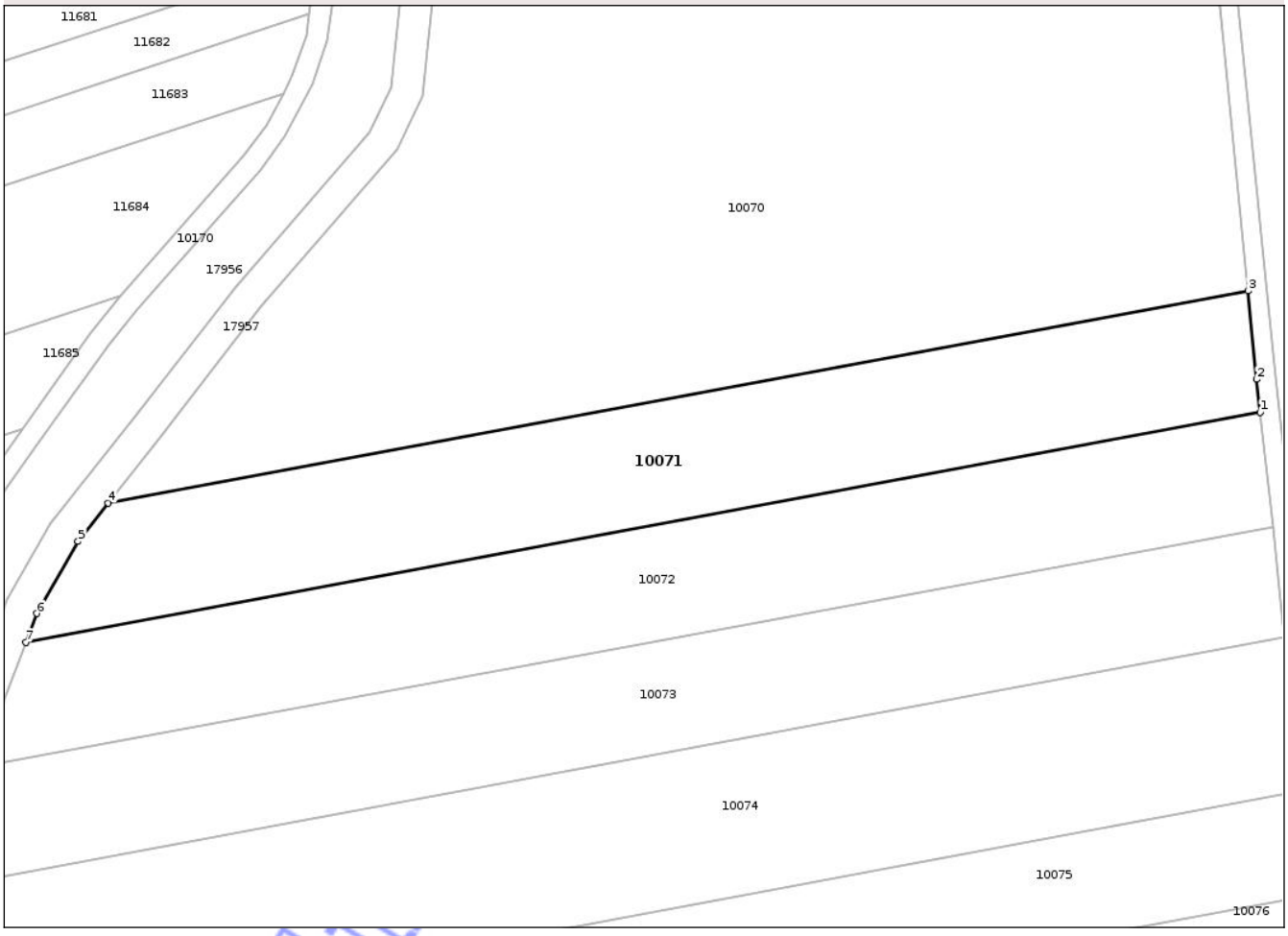

Date referitoare la teren

Crt	Categorie folosinţă	Intra vilan	Suprafaţa (mp)	Tarla	Parcelă	Nr. topo	Observaţii / Referinţe
1	arabil	NU	5.000	56	328/14	-	

Lungime Segmente
1) Valorile lungimilor segmentelor sunt obţinute din proiecţie în plan.

Punct început	X / Y	Punct sfârşit	X / Y	Lungime segment (** (m)
1	565.865,629 382.247,564	2	565.864,973 382.253,623	6.094
2	565.864,973 382.253,623	3	565.863,355 382.269,903	16.36
3	565.863,355 382.269,903	4	565.653,463 382.230,85	213.494
4	565.653,463 382.230,85	5	565.647,88 382.223,784	9.005
5	565.647,88 382.223,784	6	565.640,317 382.210,541	15.25

Document care conţine date cu caracter personal, protejat de prevederile Regulamentului (UE) nr. 679/2016 şi Legii 190/2018

Punct început	X / Y	Punct sfârşit	X / Y	Lungime segment (** (m)
6	565.640,317 382.210,541	7	565.638,285 382.205,264	5.655
7	565.638,285 382.205,264	1	565.865,629 382.247,564	231.246

** Lungimile segmentelor sunt determinate în planul de proiecţie Stereo 70 şi sunt rotunjite la 1 milimetru.
*** Distanţa dintre puncte este formată din segmente cumulate ce sunt mai mici decât valoarea 1 milimetru.

Neutilizabil in circuitul civil

DATE DESPRE IMOBILUL NR. 10072

Oficiul de Cadastru şi Publicitate Imobiliară PRAHOVA
Biroul de Cadastru şi Publicitate Imobiliară Ploieşti

A. Partea I. Descrierea imobilului

Nr. CF vechi:86
Nr. cadastral vechi:214

TEREN Extravilan
Adresa: Jud. Prahova

Nr. Crt	Nr cadastral Nr. topografic	Suprafaţa* (mp)	Observaţii / Referinţe
A1	22852	Din acte: 5.000 Masurata: 4.972	Sector cadastral:55 Teren neimprejmuit;

B. Partea II. Proprietari şi acte

Inscrieri privitoare la dreptul de proprietate şi alte drepturi reale		Referinţe
126003 / 04/10/2022		
Act Notarial nr. 3308, din 23/09/2022 emis de NP Dan Oliviu Vasilica;		
B8	Intabulare, drept de PROPRIETATEpartaj, dobandit prin Conventie, cota actuala 1/1, cota initiala 1/1	A1
	1) **TACHE CORNELIA CLEOPATRA**	

C. Partea III. SARCINI

Inscrieri privind dezmembramintele dreptului de proprietate, drepturi reale de garanţie şi sarcini		Referinţe
52085 / 15/06/2020		
Act Administrativ nr. 1/2014, din 31/10/2019 emis de BEJ POROJNICU ADRIAN;		
C4	se radiaza urmarirea silita imobilira inscrisa sub C3 prin incheierea nr. 10350/2017	A1
12453 / 26/01/2021		
Act Administrativ nr. 2551/2016, din 15/01/2021 emis de Executor Judecatoresc Goslan Mihai;		
C5	se radiaza urmarirea silita imobiliara inscrisa sub C2 prin incheierea nr. 70748/2016	A1
96460 / 26/07/2021		
Act Administrativ nr. 743/gm/2015, din 13/01/2021 emis de EXECUTOR JUDECATORESC MIHAI GOSLAN;		
C6	se radiaza somatia inscrisa sub C1 prin incheierea nr.108368/2015	A1

Neautorizat în circuitul civil

Anexa Nr. 1 La Partea I

Teren

Nr cadastral	Suprafaţa (mp)*	Observaţii / Referinţe
22852	Din acte: 5.000 Masurata: 4.972	

* Suprafaţa este determinată in planul de proiecţie Stereo 70.

DETALII LINIARE IMOBIL

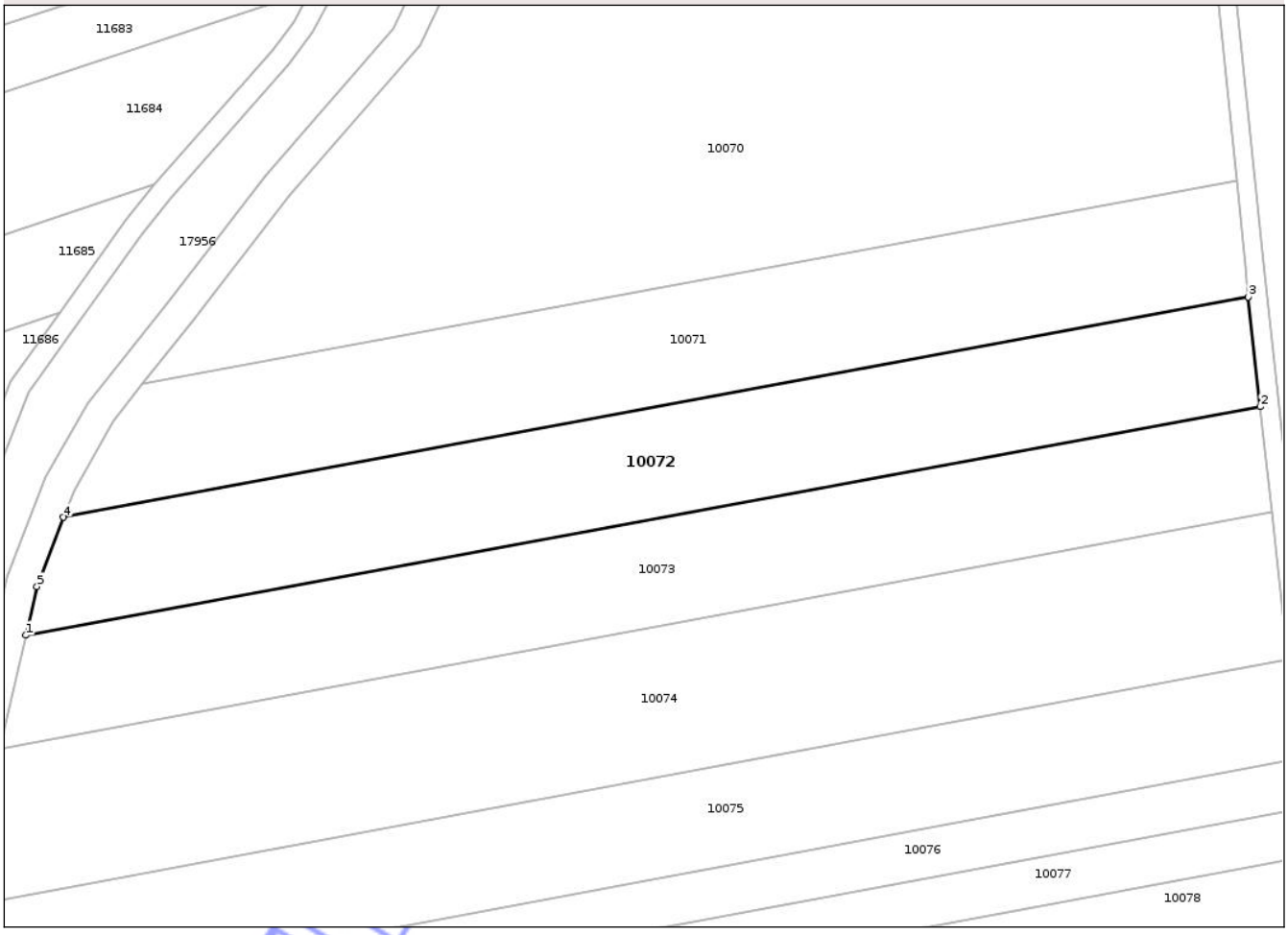

Date referitoare la teren

Crt	Categorie folosinţă	Intra vilan	Suprafaţa (mp)	Tarla	Parcelă	Nr. topo	Observaţii / Referinţe
1	arabil	NU	4.972	56	328/13	-	In CF T-,P-

Lungime Segmente

1) Valorile lungimilor segmentelor sunt obţinute din proiecţie în plan.

Punct început	X / Y	Punct sfârşit	X / Y	Lungime segment (** (m)
1	565.631,05 382.182,659	2	565.867,914 382.226,492	240.886
2	565.867,914 382.226,492	3	565.865,629 382.247,564	21.196
3	565.865,629 382.247,564	4	565.638,285 382.205,264	231.246
4	565.638,285 382.205,264	5	565.633,184 382.192,017	14.195
5	565.633,184 382.192,017	1	565.631,05 382.182,659	9.598

Document care conţine date cu caracter personal, protejat de prevederile Regulamentului (UE) nr. 679/2016 şi Legii 190/2018

**** Lungimile segmentelor sunt determinate în planul de proiecţie Stereo 70 şi sunt rotunjite la 1 milimetru.**
***** Distanţa dintre puncte este formată din segmente cumulate ce sunt mai mici decât valoarea 1 milimetru.**

Neutilizabil in circuitul civil

DATE DESPRE IMOBILUL NR. 10073

Oficiul de Cadastru şi Publicitate Imobiliară PRAHOVA
Biroul de Cadastru şi Publicitate Imobiliară Ploieşti

A. Partea I. Descrierea imobilului

TEREN Extravilan

Adresa: Jud. Prahova

Nr. Crt	Nr cadastral Nr. topografic	Suprafaţa* (mp)	Observaţii / Referinţe
A1		5.000	Sector cadastral:55 Teren neimprejmuit;

B. Partea II. Proprietari şi acte

Inscrieri privitoare la dreptul de proprietate şi alte drepturi reale		Referinţe
/		
Act Administrativ nr. 48344, din 23/10/1995 emis de CJSDPAT PRAHOVA;		
B1	Intabulare, drept de PROPRIETATE, dobandit prin Reconstituire, cota actuala 1/1, cota initiala 1/1	A1
	1) **BOBE GHEORGHE** DEFUNCT:Da	

C. Partea III. SARCINI .

Inscrieri privind dezmembramintele dreptului de proprietate, drepturi reale de garanţie şi sarcini	Referinţe
NU SUNT	

Neutilizabil în circuitul civil

Anexa Nr. 1 La Partea I

Teren

Nr cadastral	Suprafaţa (mp)*	Observaţii / Referinţe
	5.000	

* Suprafaţa este determinată in planul de proiecţie Stereo 70.

DETALII LINIARE IMOBIL

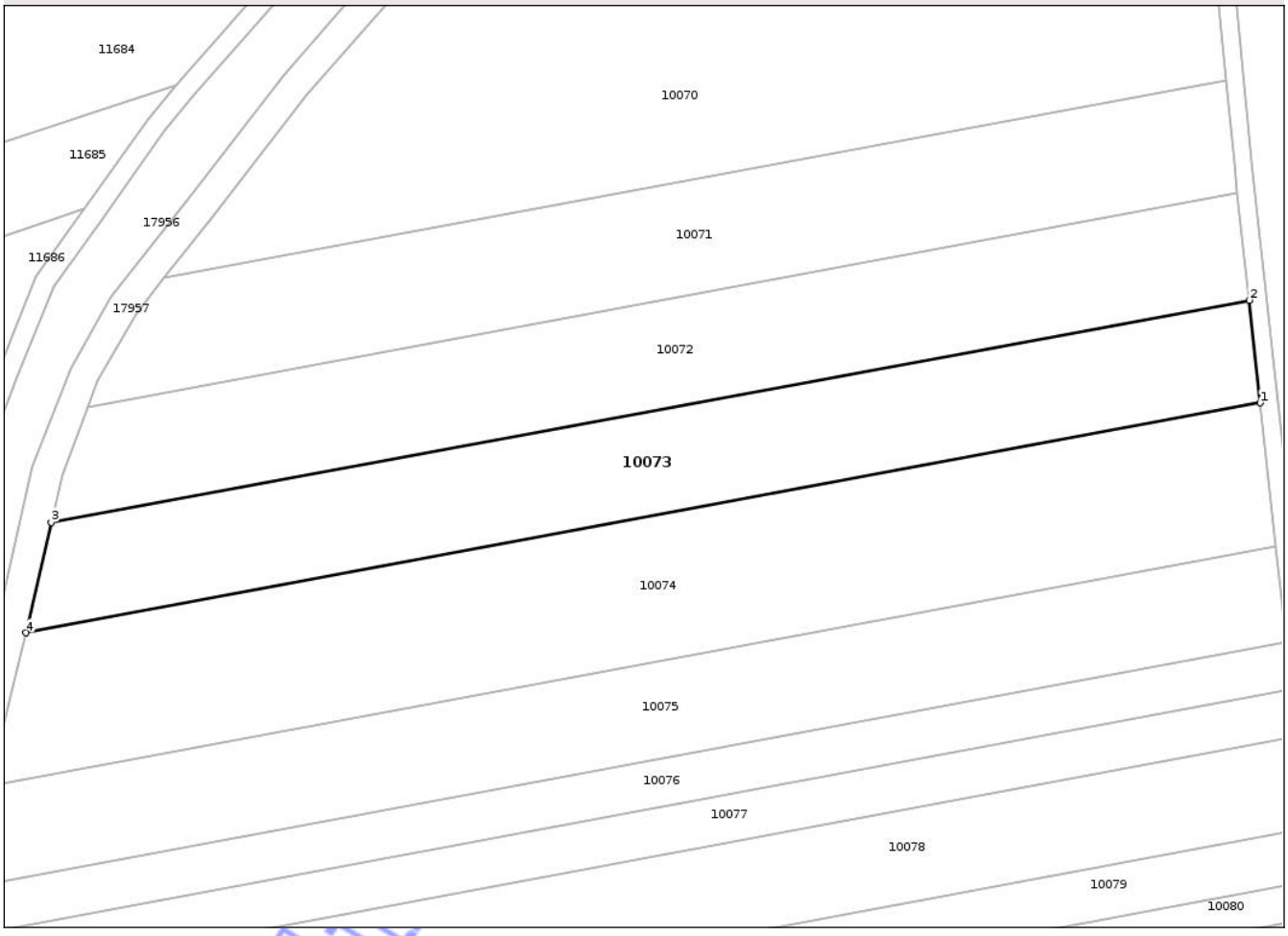

Date referitoare la teren

Crt	Categorie folosinţă	Intra vilan	Suprafaţa (mp)	Tarla	Parcelă	Nr. topo	Observaţii / Referinţe
1	arabil	NU	5.000	56	328/12	-	

Lungime Segmente

1) Valorile lungimilor segmentelor sunt obţinute din proiecţie în plan.

Punct început	X / Y	Punct sfârşit	X / Y	Lungime segment (** (m)
1	565.870,111 382.206,226	2	565.867,914 382.226,492	20.385
2	565.867,914 382.226,492	3	565.631,05 382.182,659	240.886
3	565.631,05 382.182,659	4	565.626,071 382.160,82	22.399
4	565.626,071 382.160,82	1	565.870,111 382.206,226	248.228

**** Lungimile segmentelor sunt determinate în planul de proiecţie Stereo 70 şi sunt rotunjite la 1 milimetru.**

Document care conţine date cu caracter personal, protejat de prevederile Regulamentului (UE) nr. 679/2016 şi Legii 190/2018

***** Distanţa dintre puncte este formată din segmente cumulate ce sunt mai mici decât valoarea 1 milimetru.**

Neutilizabil in circuitul civil

DATE DESPRE IMOBILUL NR. 10074

Oficiul de Cadastru şi Publicitate Imobiliară PRAHOVA
Biroul de Cadastru şi Publicitate Imobiliară Ploieşti

A. Partea I. Descrierea imobilului

TEREN Extravilan

Adresa: Jud. Prahova

Nr. Crt	Nr cadastral Nr. topografic	Suprafaţa* (mp)	Observaţii / Referinţe
A1		7.200	Sector cadastral:55 Teren neimprejmuit;

B. Partea II. Proprietari şi acte

Inscrieri privitoare la dreptul de proprietate şi alte drepturi reale		Referinţe
/		
Act Administrativ nr. 59379, din 10/09/1996 emis de CJSDPAT PRAHOVA;		
B1	Intabulare, drept de PROPRIETATE, dobandit prin Reconstituire, cota actuala 1/1, cota initiala 1/1	A1
	1) **BOBE P. ION**	

C. Partea III. SARCINI .

Inscrieri privind dezmembramintele dreptului de proprietate, drepturi reale de garanţie şi sarcini	Referinţe
NU SUNT	

Neutilizabil în circuitul civil

Anexa Nr. 1 La Partea I

Teren

Nr cadastral	Suprafaţa (mp)*	Observaţii / Referinţe
	7.200	

* Suprafaţa este determinată in planul de proiecţie Stereo 70.

DETALII LINIARE IMOBIL

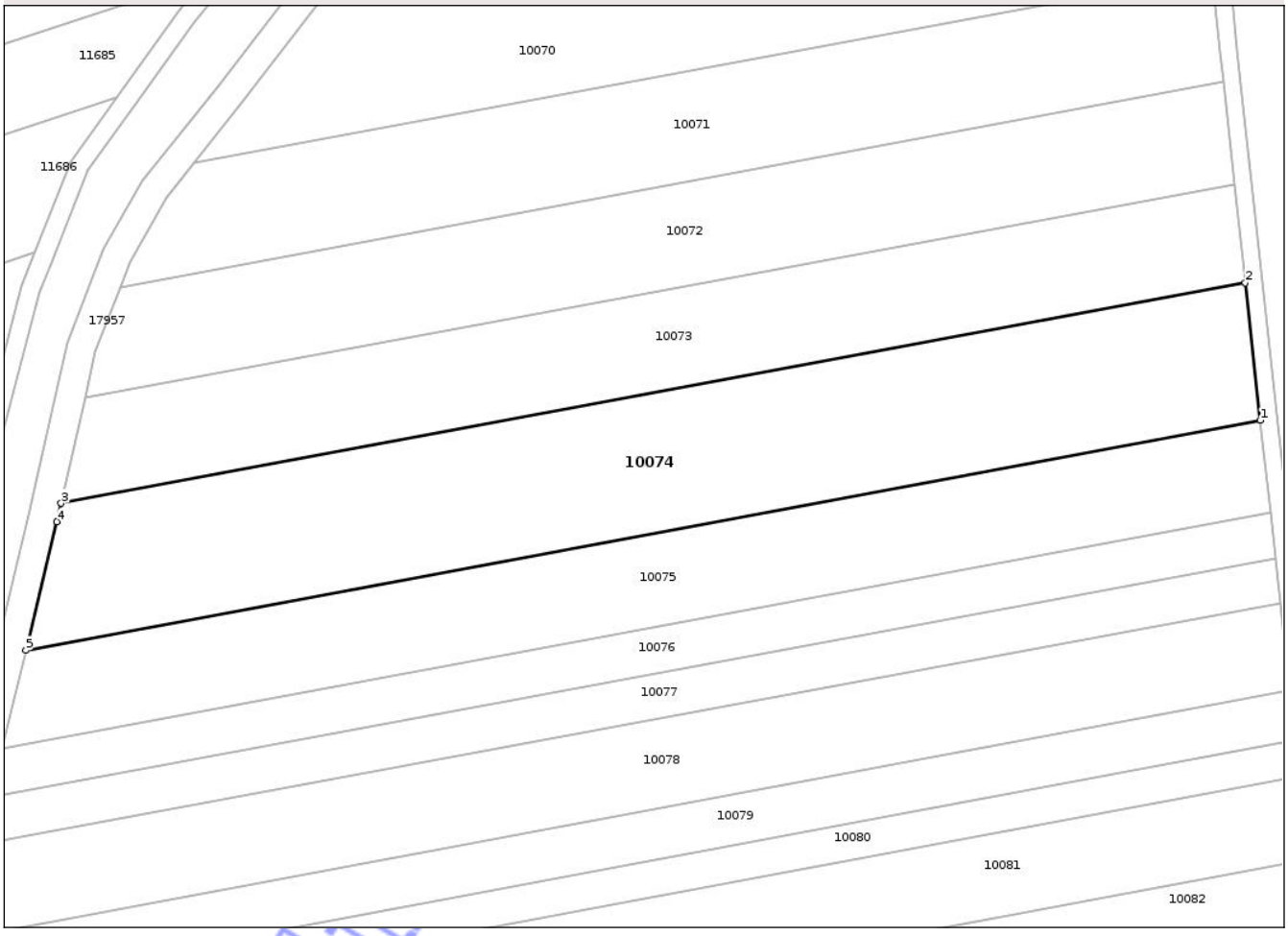

Date referitoare la teren

Crt	Categorie folosinţă	Intra vilan	Suprafaţa (mp)	Tarla	Parcelă	Nr. topo	Observaţii / Referinţe
1	arabil	NU	7.200	56	328/11	-	

Lungime Segmente
1) Valorile lungimilor segmentelor sunt obţinute din proiecţie în plan.

Punct început	X / Y	Punct sfârşit	X / Y	Lungime segment (** (m)
1	565.873,181 382.177,902	2	565.870,111 382.206,226	28.49
2	565.870,111 382.206,226	3	565.626,071 382.160,82	248.228
3	565.626,071 382.160,82	4	565.625,212 382.157,05	3.867
4	565.625,212 382.157,05	5	565.618,811 382.130,574	27.239
5	565.618,811 382.130,574	1	565.873,181 382.177,902	258.735

Document care conţine date cu caracter personal, protejat de prevederile Regulamentului (UE) nr. 679/2016 şi Legii 190/2018

**** Lungimile segmentelor sunt determinate în planul de proiecţie Stereo 70 şi sunt rotunjite la 1 milimetru.**
***** Distanţa dintre puncte este formată din segmente cumulate ce sunt mai mici decât valoarea 1 milimetru.**

Neutilizabil in circuitul civil

DATE DESPRE IMOBILUL NR. 10075

Oficiul de Cadastru şi Publicitate Imobiliară PRAHOVA
Biroul de Cadastru şi Publicitate Imobiliară Ploieşti

A. Partea I. Descrierea imobilului

Nr. CF vechi:3748
Nr. cadastral vechi:1284

TEREN Extravilan

Adresa: Jud. Prahova

Nr. Crt	Nr cadastral Nr. topografic	Suprafaţa* (mp)	Observaţii / Referinţe
A1	21061	5.000	Sector cadastral:55 Teren neimprejmuit;

B. Partea II. Proprietari şi acte

Inscrieri privitoare la dreptul de proprietate şi alte drepturi reale		Referinţe
19572 / 24/03/2008		
Act Notarial nr. 1930, din 21/03/2008 emis de NP SANDU AURELIAN VIOREL;		
B1	Intabulare, drept de PROPRIETATEpartaj, dobandit prin Conventie, cota actuala 1/1, cota initiala 1/1	A1
	1) **EPARU ION**	

C. Partea III. SARCINI .

Inscrieri privind dezmembramintele dreptului de proprietate, drepturi reale de garanţie şi sarcini	Referinţe
NU SUNT	

Neutilizabil în circuitul civil

Anexa Nr. 1 La Partea I

Teren

Nr cadastral	Suprafaţa (mp)*	Observaţii / Referinţe
21061	5.000	

* Suprafaţa este determinată in planul de proiecţie Stereo 70.

DETALII LINIARE IMOBIL

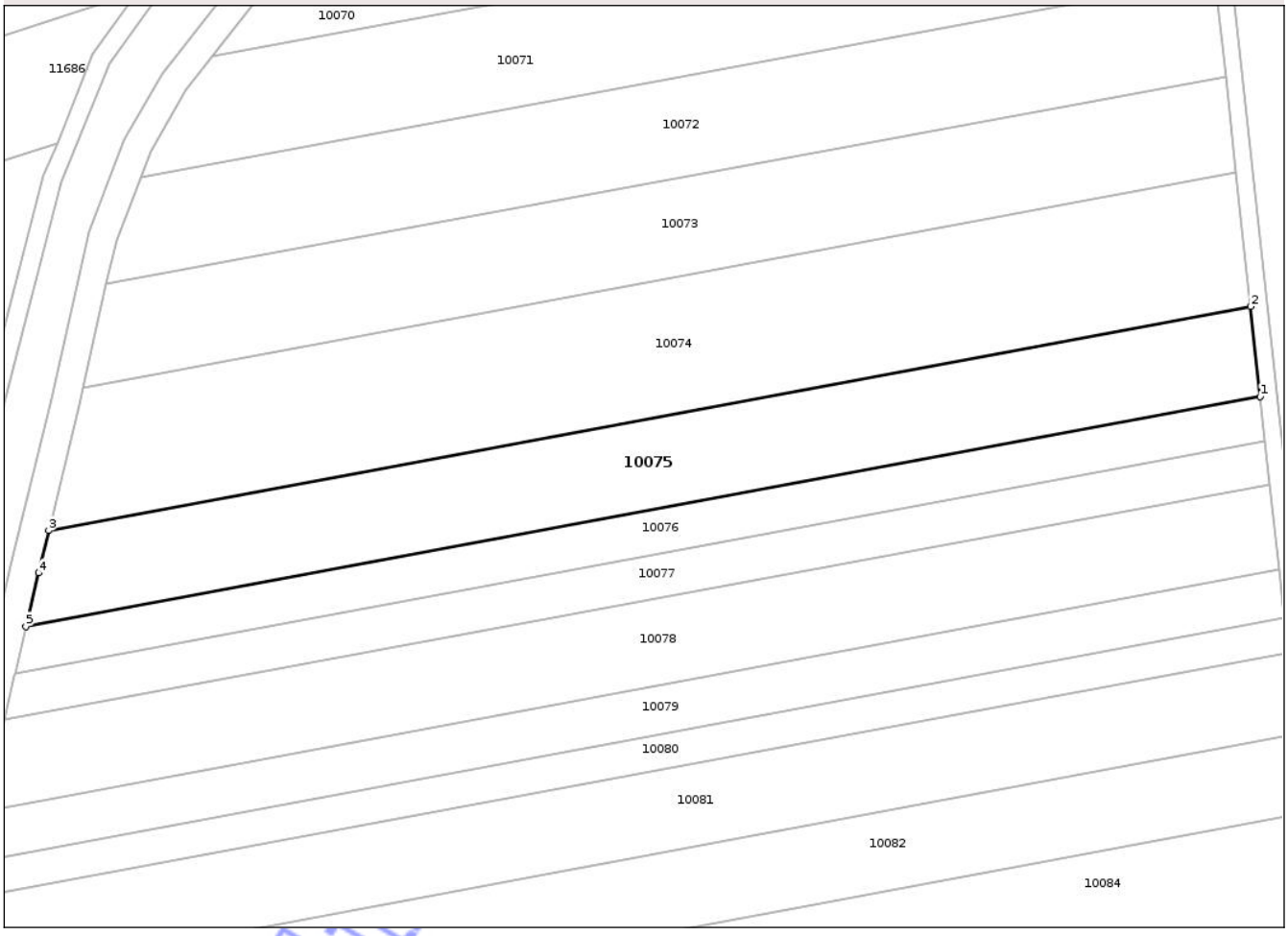

Date referitoare la teren

Crt	Categorie folosinţă	Intra vilan	Suprafaţa (mp)	Tarla	Parcelă	Nr. topo	Observaţii / Referinţe
1	arabil	NU	5.000	56	322/10	-	In CF P328/10

Lungime Segmente
1) Valorile lungimilor segmentelor sunt obţinute din proiecţie în plan.

Punct început	X / Y	Punct sfârşit	X / Y	Lungime segment (** (m)
1	565.875,242 382.158,893	2	565.873,181 382.177,902	19.12
2	565.873,181 382.177,902	3	565.618,811 382.130,574	258.735
3	565.618,811 382.130,574	4	565.616,645 382.121,613	9.219
4	565.616,645 382.121,613	5	565.613,994 382.110,285	11.634
5	565.613,994 382.110,285	1	565.875,242 382.158,893	265.732

Document care conţine date cu caracter personal, protejat de prevederile Regulamentului (UE) nr. 679/2016 şi Legii 190/2018

**** Lungimile segmentelor sunt determinate în planul de proiecţie Stereo 70 şi sunt rotunjite la 1 milimetru.**
***** Distanţa dintre puncte este formată din segmente cumulate ce sunt mai mici decât valoarea 1 milimetru.**

Neutilizabil in circuitul civil

DATE DESPRE IMOBILUL NR. 10076

Oficiul de Cadastru şi Publicitate Imobiliară PRAHOVA
Biroul de Cadastru şi Publicitate Imobiliară Ploieşti

A. Partea I. Descrierea imobilului

TEREN Extravilan

Adresa: Jud. Prahova

Nr. Crt	Nr cadastral Nr. topografic	Suprafaţa* (mp)	Observaţii / Referinţe
A1		2.500	Sector cadastral:55 Teren neimprejmuit;

B. Partea II. Proprietari şi acte

Inscrieri privitoare la dreptul de proprietate şi alte drepturi reale		Referinţe
/		
Act Administrativ nr. 41560, din 19/09/1995 emis de CJSDPAT PRAHOVA;		
B1	Intabulare, drept de PROPRIETATE, dobandit prin Reconstituire, cota actuala 1/1, cota initiala 1/1	A1
	1) **BITON I. P. MARIA**	

C. Partea III. SARCINI .

Inscrieri privind dezmembramintele dreptului de proprietate, drepturi reale de garanţie şi sarcini	Referinţe
NU SUNT	

Neutilizabil în circuitul civil

Anexa Nr. 1 La Partea I

Teren

Nr cadastral	Suprafaţa (mp)*	Observaţii / Referinţe
	2.500	

* Suprafaţa este determinată in planul de proiecţie Stereo 70.

DETALII LINIARE IMOBIL

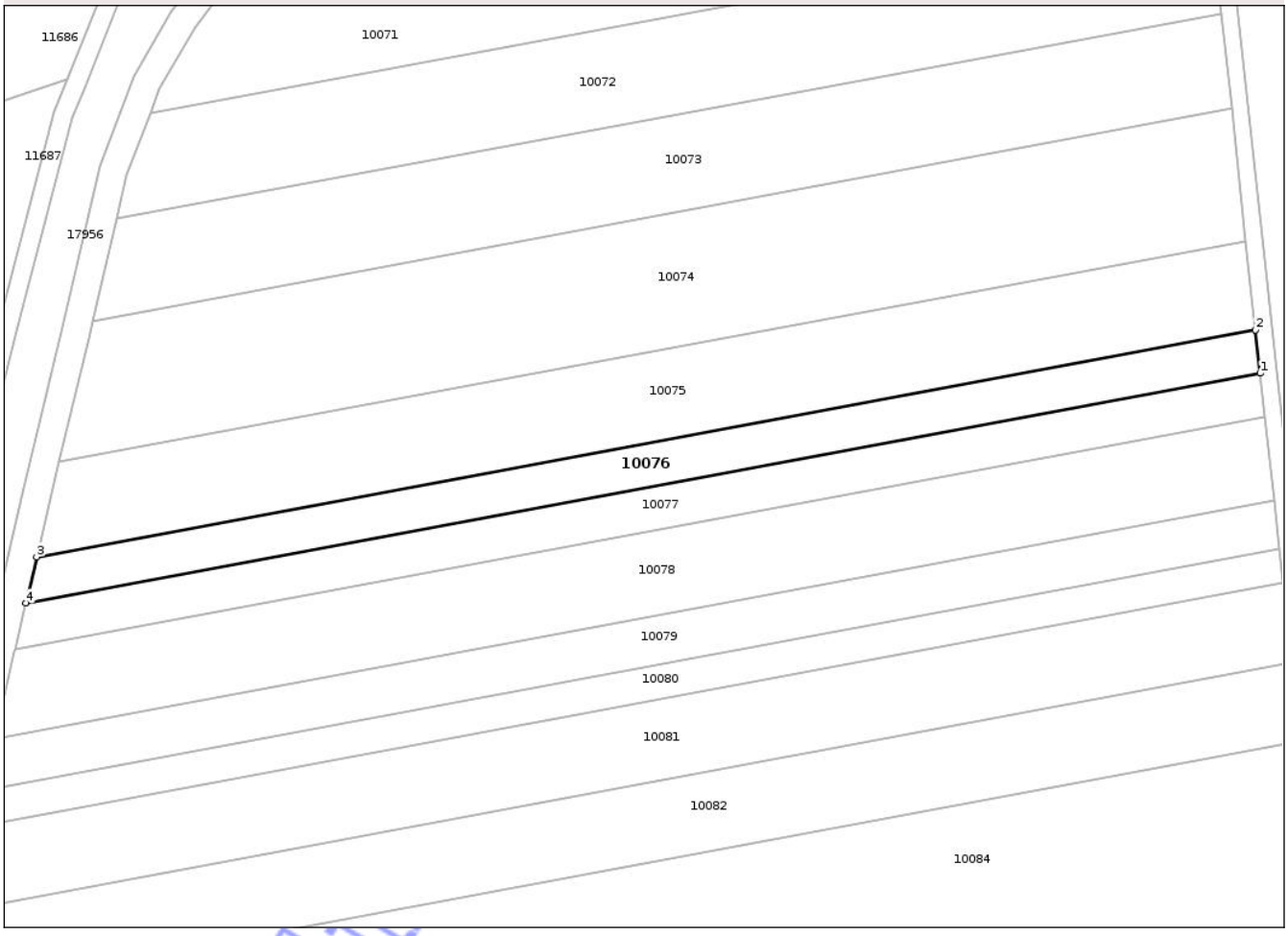

Date referitoare la teren

Crt	Categorie folosinţă	Intra vilan	Suprafaţa (mp)	Tarla	Parcelă	Nr. topo	Observaţii / Referinţe
1	arabil	NU	2.500	56	328/9	-	

Lungime Segmente

1) Valorile lungimilor segmentelor sunt obţinute din proiecţie în plan.

Punct început	X / Y	Punct sfârşit	X / Y	Lungime segment (** (m)
1	565.876,252 382.149,572	2	565.875,242 382.158,893	9.376
2	565.875,242 382.158,893	3	565.613,994 382.110,285	265.732
3	565.613,994 382.110,285	4	565.611,667 382.100,343	10.211
4	565.611,667 382.100,343	1	565.876,252 382.149,572	269.126

**** Lungimile segmentelor sunt determinate în planul de proiecţie Stereo 70 şi sunt rotunjite la 1 milimetru.**

Document care conţine date cu caracter personal, protejat de prevederile Regulamentului (UE) nr. 679/2016 şi Legii 190/2018

***** Distanţa dintre puncte este formată din segmente cumulate ce sunt mai mici decât valoarea 1 milimetru.**

Neutilizabil in circuitul civil

DATE DESPRE IMOBILUL NR. 10077

Oficiul de Cadastru şi Publicitate Imobiliară PRAHOVA
Biroul de Cadastru şi Publicitate Imobiliară Ploieşti

A. Partea I. Descrierea imobilului

TEREN Extravilan

Adresa: Jud. Prahova

Nr. Crt	Nr cadastral Nr. topografic	Suprafaţa* (mp)	Observaţii / Referinţe
A1		2.500	Sector cadastral:55 Teren neimprejmuit;

B. Partea II. Proprietari şi acte

Inscrieri privitoare la dreptul de proprietate şi alte drepturi reale		Referinţe
/		
Act Administrativ nr. 204805, din 13/04/2009 emis de CJSDPAT PRAHOVA;		
B1	Intabulare, drept de PROPRIETATE, dobandit prin Reconstituire, cota actuala 1/1, cota initiala 1/1	A1
	1) **ENE DUMITRU**	

C. Partea III. SARCINI .

Inscrieri privind dezmembramintele dreptului de proprietate, drepturi reale de garanţie şi sarcini	Referinţe
NU SUNT	

Neutilizabil în circuitul civil

Anexa Nr. 1 La Partea I

Teren

Nr cadastral	Suprafaţa (mp)*	Observaţii / Referinţe
	2.500	

* Suprafaţa este determinată in planul de proiecţie Stereo 70.

DETALII LINIARE IMOBIL

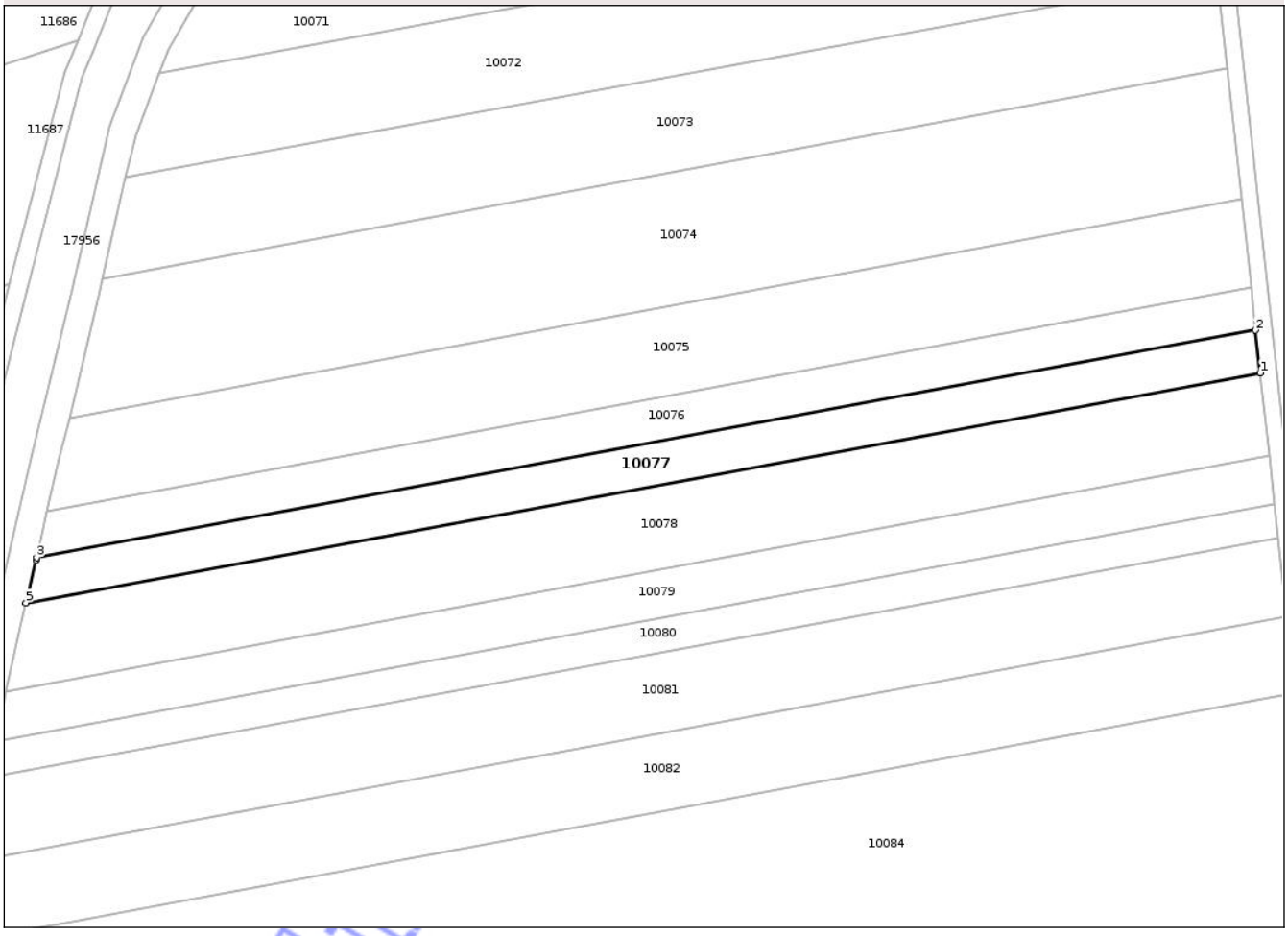

Date referitoare la teren

Crt	Categorie folosinţă	Intra vilan	Suprafaţa (mp)	Tarla	Parcelă	Nr. topo	Observaţii / Referinţe
1	arabil	NU	2.500	56	328/8	-	

Lungime Segmente
1) Valorile lungimilor segmentelor sunt obţinute din proiecţie în plan.

Punct început	X / Y	Punct sfârşit	X / Y	Lungime segment (** (m)
1	565.877,25 382.140,368	2	565.876,252 382.149,572	9.258
2	565.876,252 382.149,572	3	565.611,667 382.100,343	269.126
3	565.611,667 382.100,343	4	565.611,55 382.099,843	0.514
4	565.611,55 382.099,843	5	565.609,369 382.090,526	9.569
5	565.609,369 382.090,526	1	565.877,25 382.140,368	272.478

Document care conţine date cu caracter personal, protejat de prevederile Regulamentului (UE) nr. 679/2016 şi Legii 190/2018

**** Lungimile segmentelor sunt determinate în planul de proiecţie Stereo 70 şi sunt rotunjite la 1 milimetru.**
***** Distanţa dintre puncte este formată din segmente cumulate ce sunt mai mici decât valoarea 1 milimetru.**

Neutilizabil in circuitul civil

DATE DESPRE IMOBILUL NR. 10078

Oficiul de Cadastru şi Publicitate Imobiliară PRAHOVA
Biroul de Cadastru şi Publicitate Imobiliară Ploieşti

A. Partea I. Descrierea imobilului

TEREN Extravilan

Adresa: Jud. Prahova

Nr. Crt	Nr cadastral Nr. topografic	Suprafaţa* (mp)	Observaţii / Referinţe
A1		5.000	Sector cadastral:55 Teren neimprejmuit;

B. Partea II. Proprietari şi acte

Inscrieri privitoare la dreptul de proprietate şi alte drepturi reale		Referinţe
/		
Act Administrativ nr. 50392, din 05/07/1996 emis de CJSDPAT PRAHOVA;		
B1	Intabulare, drept de PROPRIETATE, dobandit prin Reconstituire, cota actuala 1/1, cota initiala 1/1	A1
	1) **MORARU ALEXANDRU** DEFUNCT:Da	

C. Partea III. SARCINI .

Inscrieri privind dezmembramintele dreptului de proprietate, drepturi reale de garanţie şi sarcini	Referinţe
NU SUNT	

Neutilizabil în circuitul civil

Anexa Nr. 1 La Partea I

Teren

Nr cadastral	Suprafaţa (mp)*	Observaţii / Referinţe
	5.000	

* Suprafaţa este determinată in planul de proiecţie Stereo 70.

DETALII LINIARE IMOBIL

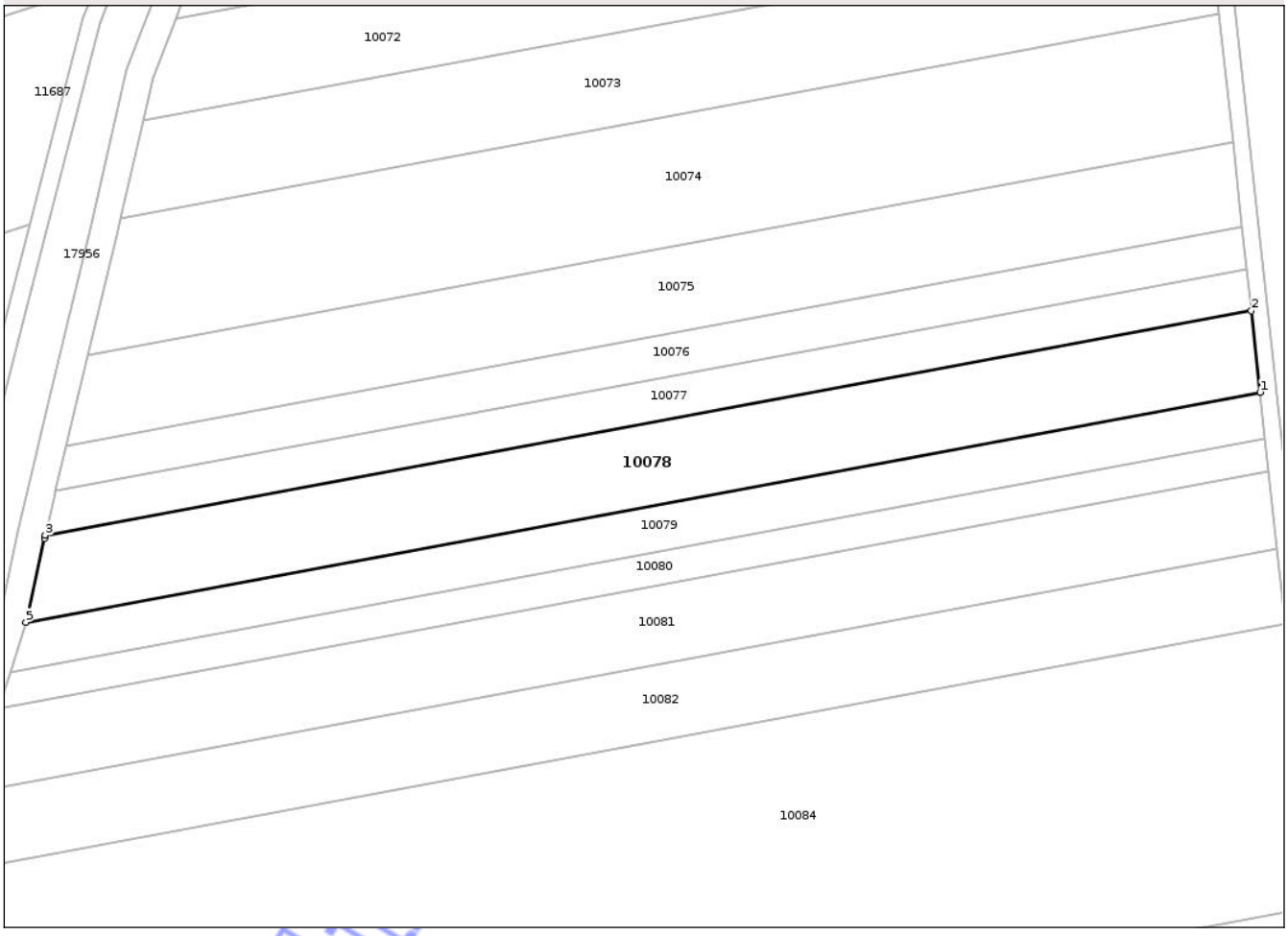

Date referitoare la teren

Crt	Categorie folosinţă	Intra vilan	Suprafaţa (mp)	Tarla	Parcelă	Nr. topo	Observaţii / Referinţe
1	arabil	NU	5.000	56	328/7	-	

Lungime Segmente
1) Valorile lungimilor segmentelor sunt obţinute din proiecţie în plan.

Punct început	X / Y	Punct sfârşit	X / Y	Lungime segment (** (m)
1	565.879,21 382.122,283	2	565.877,25 382.140,368	18.191
2	565.877,25 382.140,368	3	565.609,369 382.090,526	272.478
3	565.609,369 382.090,526	4	565.609,236 382.089,957	0.584
4	565.609,236 382.089,957	5	565.605,066 382.071,276	19.141
5	565.605,066 382.071,276	1	565.879,21 382.122,283	278.849

Document care conţine date cu caracter personal, protejat de prevederile Regulamentului (UE) nr. 679/2016 şi Legii 190/2018

**** Lungimile segmentelor sunt determinate în planul de proiecţie Stereo 70 şi sunt rotunjite la 1 milimetru.**
***** Distanţa dintre puncte este formată din segmente cumulate ce sunt mai mici decât valoarea 1 milimetru.**

Neutilizabil in circuitul civil

DATE DESPRE IMOBILUL NR. 10079

Oficiul de Cadastru şi Publicitate Imobiliară PRAHOVA
Biroul de Cadastru şi Publicitate Imobiliară Ploieşti

A. Partea I. Descrierea imobilului

TEREN Extravilan

Adresa: Jud. Prahova

Nr. Crt	Nr cadastral Nr. topografic	Suprafaţa* (mp)	Observaţii / Referinţe
A1		2.900	Sector cadastral:55 Teren neimprejmuit;

B. Partea II. Proprietari şi acte

Inscrieri privitoare la dreptul de proprietate şi alte drepturi reale		Referinţe
/		
Act Administrativ nr. 50372, din 24/06/1996 emis de CJSDPAT PRAHOVA;		
B1	Intabulare, drept de PROPRIETATE, dobandit prin Reconstituire, cota actuala 1/1, cota initiala 1/1	A1
	1) **MOVILA STAN**	

C. Partea III. SARCINI .

Inscrieri privind dezmembramintele dreptului de proprietate, drepturi reale de garanţie şi sarcini	Referinţe
NU SUNT	

Neutilizabil în circuitul civil

Anexa Nr. 1 La Partea I

Teren

Nr cadastral	Suprafaţa (mp)*	Observaţii / Referinţe
	2.900	

* Suprafaţa este determinată in planul de proiecţie Stereo 70.

DETALII LINIARE IMOBIL

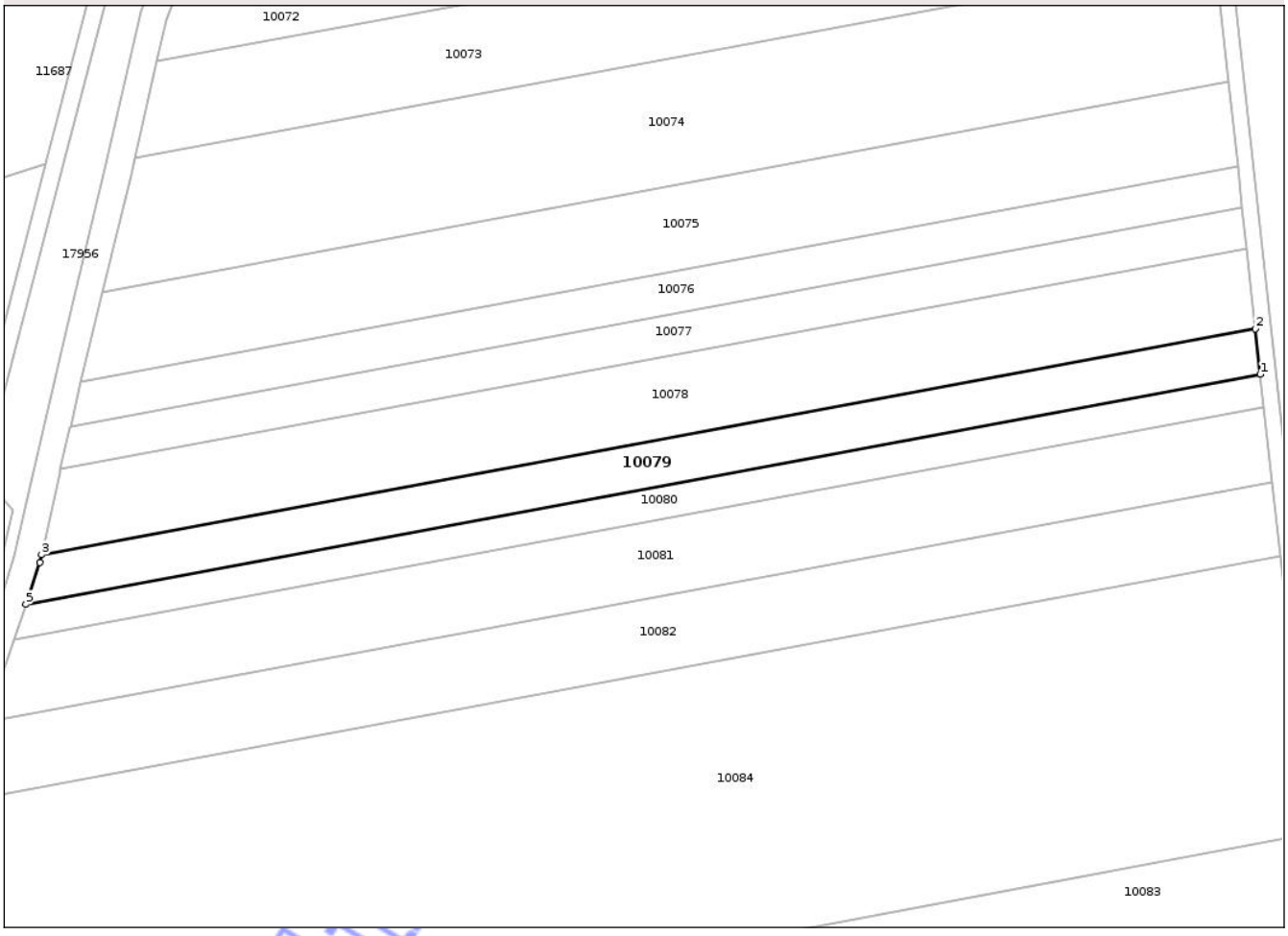

Date referitoare la teren

Crt	Categorie folosinţă	Intra vilan	Suprafaţa (mp)	Tarla	Parcelă	Nr. topo	Observaţii / Referinţe
1	arabil	NU	2.900	56	328/6	-	

Lungime Segmente
1) Valorile lungimilor segmentelor sunt obţinute din proiecţie în plan.

Punct început	X / Y	Punct sfârşit	X / Y	Lungime segment (** (m)
1	565.880,325 382.111,998	2	565.879,21 382.122,283	10.345
2	565.879,21 382.122,283	3	565.605,066 382.071,276	278.849
3	565.605,066 382.071,276	4	565.604,687 382.069,58	1.738
4	565.604,687 382.069,58	5	565.601,533 382.060,126	9.966
5	565.601,533 382.060,126	1	565.880,325 382.111,998	283.577

Document care conţine date cu caracter personal, protejat de prevederile Regulamentului (UE) nr. 679/2016 şi Legii 190/2018

**** Lungimile segmentelor sunt determinate în planul de proiecţie Stereo 70 şi sunt rotunjite la 1 milimetru.**
***** Distanţa dintre puncte este formată din segmente cumulate ce sunt mai mici decât valoarea 1 milimetru.**

Neutilizabil in circuitul civil

DATE DESPRE IMOBILUL NR. 10080

Oficiul de Cadastru şi Publicitate Imobiliară PRAHOVA
Biroul de Cadastru şi Publicitate Imobiliară Ploieşti

A. Partea I. Descrierea imobilului

TEREN Extravilan

Adresa: Jud. Prahova

Nr. Crt	Nr cadastral Nr. topografic	Suprafaţa* (mp)	Observaţii / Referinţe
A1		2.100	Sector cadastral:55 Teren neimprejmuit;

B. Partea II. Proprietari şi acte

Inscrieri privitoare la dreptul de proprietate şi alte drepturi reale		Referinţe
/		
Act Administrativ nr. 41587, din 04/10/1995 emis de CJSDPAT PRAHOVA;		
B1	Intabulare, drept de PROPRIETATE, dobandit prin Reconstituire, cota actuala 1/1, cota initiala 1/1	A1
	1) **MOVILA D. STAN**	

C. Partea III. SARCINI .

Inscrieri privind dezmembramintele dreptului de proprietate, drepturi reale de garanţie şi sarcini	Referinţe
NU SUNT	

Neutilizabil în circuitul civil

Anexa Nr. 1 La Partea I

Teren

Nr cadastral	Suprafaţa (mp)*	Observaţii / Referinţe
	2.100	

* Suprafaţa este determinată in planul de proiecţie Stereo 70.

DETALII LINIARE IMOBIL

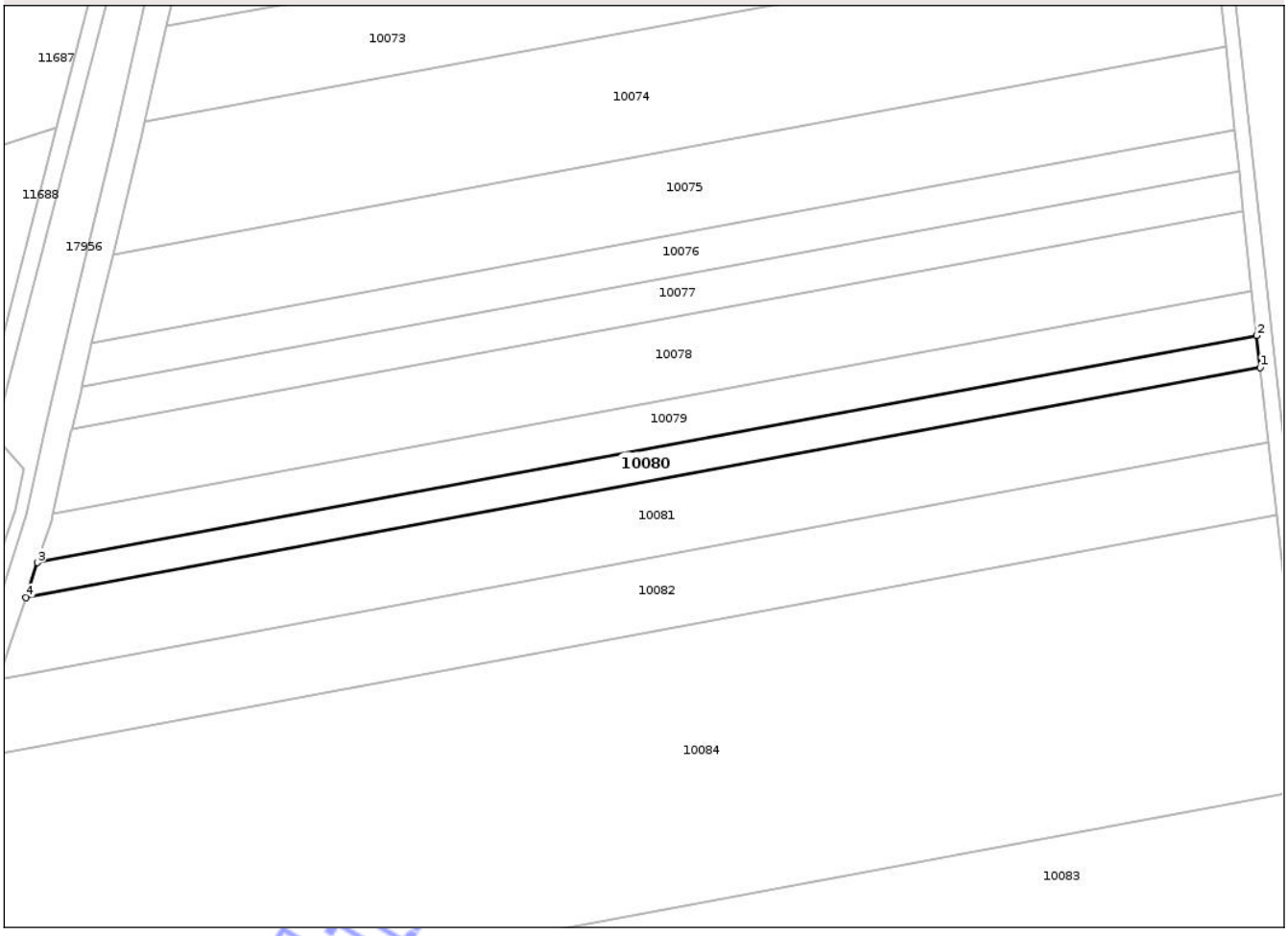

Date referitoare la teren

Crt	Categorie folosinţă	Intra vilan	Suprafaţa (mp)	Tarla	Parcelă	Nr. topo	Observaţii / Referinţe
1	arabil	NU	2.100	56	323/5	-	

Lungime Segmente

1) Valorile lungimilor segmentelor sunt obţinute din proiecţie în plan.

Punct început	X / Y	Punct sfârşit	X / Y	Lungime segment (** (m)
1	565.881,121 382.104,66	2	565.880,325 382.111,998	7.381
2	565.880,325 382.111,998	3	565.601,533 382.060,126	283.577
3	565.601,533 382.060,126	4	565.598,87 382.052,144	8.415
4	565.598,87 382.052,144	1	565.881,121 382.104,66	287.095

**** Lungimile segmentelor sunt determinate în planul de proiecţie Stereo 70 şi sunt rotunjite la 1 milimetru.**

Document care conţine date cu caracter personal, protejat de prevederile Regulamentului (UE) nr. 679/2016 şi Legii 190/2018

***** Distanţa dintre puncte este formată din segmente cumulate ce sunt mai mici decât valoarea 1 milimetru.**

Neutilizabil in circuitul civil

DATE DESPRE IMOBILUL NR. 10081

Oficiul de Cadastru şi Publicitate Imobiliară PRAHOVA
Biroul de Cadastru şi Publicitate Imobiliară Ploieşti

A. Partea I. Descrierea imobilului

TEREN Extravilan

Adresa: Jud. Prahova

Nr. Crt	Nr cadastral Nr. topografic	Suprafaţa* (mp)	Observaţii / Referinţe
A1		5.000	Sector cadastral:55 Teren neimprejmuit;

B. Partea II. Proprietari şi acte

Inscrieri privitoare la dreptul de proprietate şi alte drepturi reale		Referinţe
/		
Act Administrativ nr. 41598, din 04/10/1995 emis de CJSDPAT PRAHOVA;		
B1	Intabulare, drept de PROPRIETATE, dobandit prin Reconstituire, cota actuala 1/1, cota initiala 1/1	A1
	1) **ENACHE GHEORGHE** 2) **DUMITRACHE VERONICA**	

C. Partea III. SARCINI .

Inscrieri privind dezmembramintele dreptului de proprietate, drepturi reale de garanţie şi sarcini	Referinţe
NU SUNT	

Neutilizabil în circuitul civil

Anexa Nr. 1 La Partea I

Teren

Nr cadastral	Suprafaţa (mp)*	Observaţii / Referinţe
	5.000	

* Suprafaţa este determinată in planul de proiecţie Stereo 70.

DETALII LINIARE IMOBIL

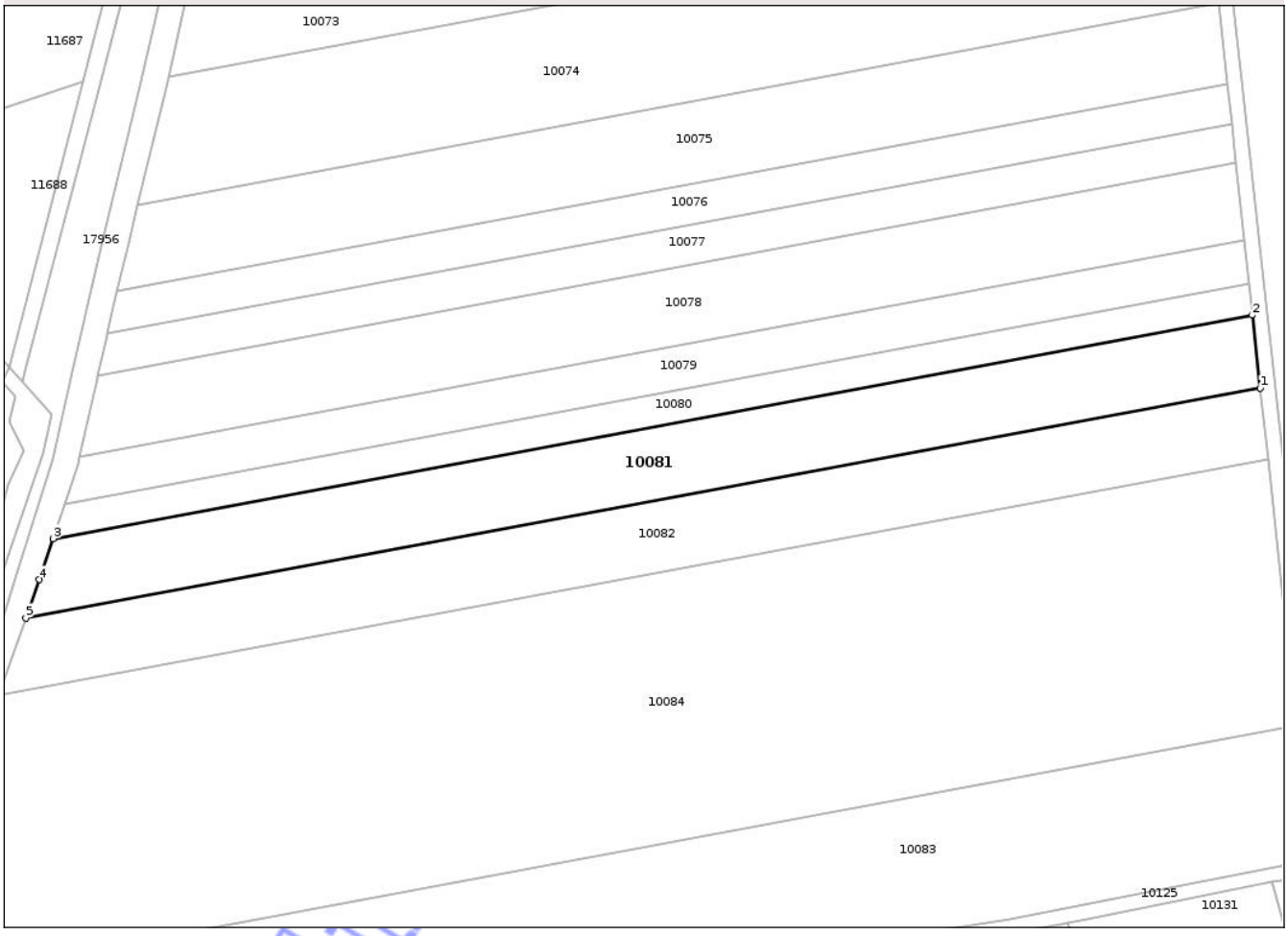

Date referitoare la teren

Crt	Categorie folosinţă	Intra vilan	Suprafaţa (mp)	Tarla	Parcelă	Nr. topo	Observaţii / Referinţe
1	arabil	NU	5.000	56	323/4	-	

Lungime Segmente
1) Valorile lungimilor segmentelor sunt obţinute din proiecţie în plan.

Punct început	X / Y	Punct sfârşit	X / Y	Lungime segment (** (m)
1	565.882,976 382.087,543	2	565.881,121 382.104,66	17.217
2	565.881,121 382.104,66	3	565.598,87 382.052,144	287.095
3	565.598,87 382.052,144	4	565.595,648 382.042,486	10.181
4	565.595,648 382.042,486	5	565.592,479 382.033,493	9.535
5	565.592,479 382.033,493	1	565.882,976 382.087,543	295.483

Document care conţine date cu caracter personal, protejat de prevederile Regulamentului (UE) nr. 679/2016 şi Legii 190/2018

**** Lungimile segmentelor sunt determinate în planul de proiecţie Stereo 70 şi sunt rotunjite la 1 milimetru.**
***** Distanţa dintre puncte este formată din segmente cumulate ce sunt mai mici decât valoarea 1 milimetru.**

Neutilizabil in circuitul civil

DATE DESPRE IMOBILUL NR. 10082

Oficiul de Cadastru şi Publicitate Imobiliară PRAHOVA
Biroul de Cadastru şi Publicitate Imobiliară Ploieşti

A. Partea I. Descrierea imobilului

TEREN Extravilan

Adresa: Jud. Prahova

Nr. Crt	Nr cadastral Nr. topografic	Suprafaţa* (mp)	Observaţii / Referinţe
A1		5.000	Sector cadastral:55 Teren neimprejmuit;

B. Partea II. Proprietari şi acte

Inscrieri privitoare la dreptul de proprietate şi alte drepturi reale		Referinţe
/		
Act Administrativ nr. 71160, din 13/02/1998 emis de CJSDPAT PRAHOVA;		
B1	Intabulare, drept de PROPRIETATE, dobandit prin Reconstituire, cota actuala 1/1, cota initiala 1/1	A1
	1) **DUMITRACHE STELIAN**	

C. Partea III. SARCINI .

Inscrieri privind dezmembramintele dreptului de proprietate, drepturi reale de garanţie şi sarcini	Referinţe
NU SUNT	

Neutilizabil în circuitul civil

Anexa Nr. 1 La Partea I

Teren

Nr cadastral	Suprafaţa (mp)*	Observaţii / Referinţe
	5.000	

* Suprafaţa este determinată in planul de proiecţie Stereo 70.

DETALII LINIARE IMOBIL

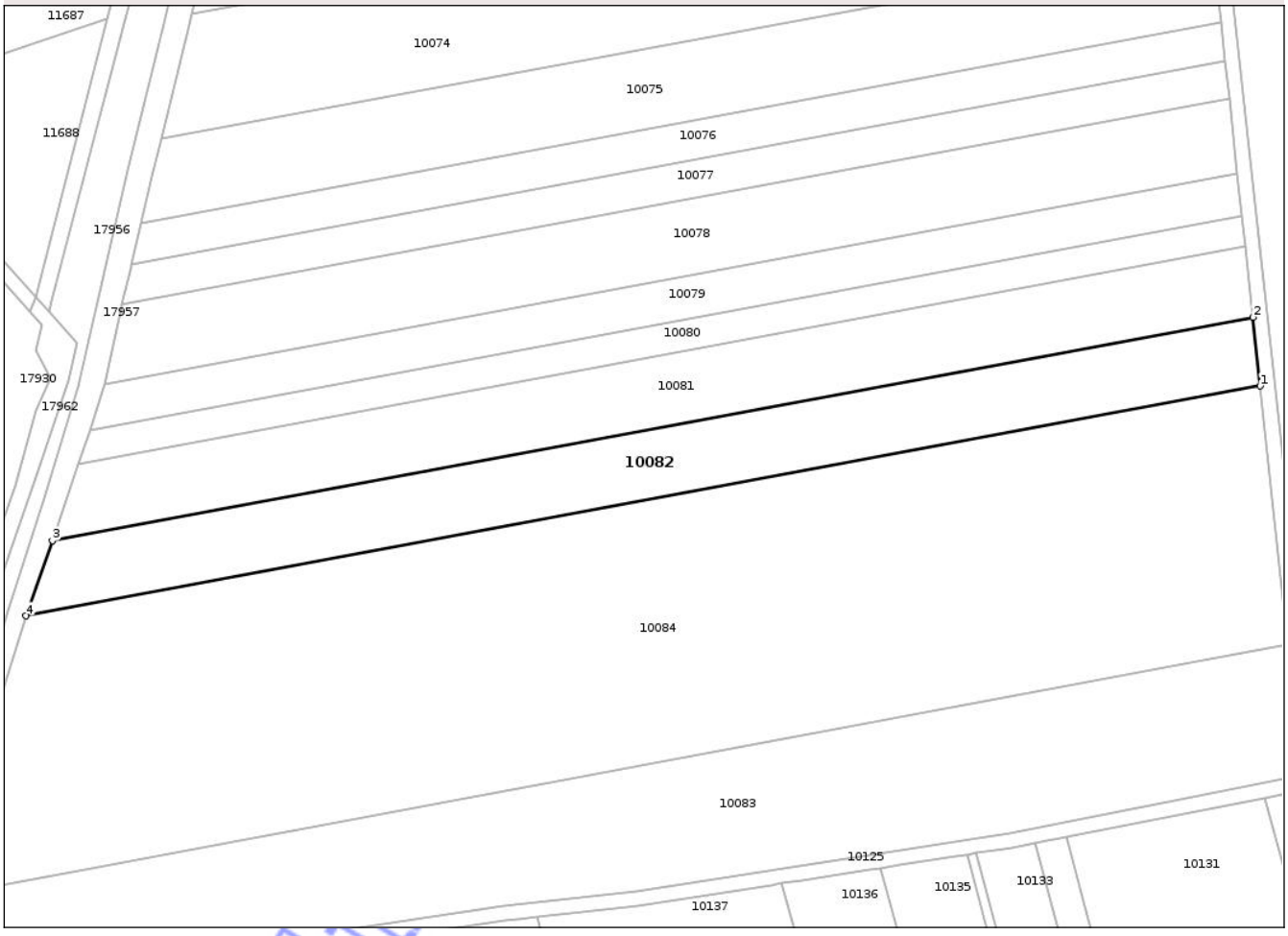

Date referitoare la teren

Crt	Categorie folosinţă	Intra vilan	Suprafaţa (mp)	Tarla	Parcelă	Nr. topo	Observaţii / Referinţe
1	arabil	NU	5.000	56	328/3	-	

Lungime Segmente

1) Valorile lungimilor segmentelor sunt obţinute din proiecţie în plan.

Punct început	X / Y	Punct sfârşit	X / Y	Lungime segment (** (m)
1	565.884,78 382.070,906	2	565.882,976 382.087,543	16.735
2	565.882,976 382.087,543	3	565.592,479 382.033,493	295.483
3	565.592,479 382.033,493	4	565.586,078 382.015,33	19.258
4	565.586,078 382.015,33	1	565.884,78 382.070,906	303.828

**** Lungimile segmentelor sunt determinate în planul de proiecţie Stereo 70 şi sunt rotunjite la 1 milimetru.**

Document care conţine date cu caracter personal, protejat de prevederile Regulamentului (UE) nr. 679/2016 şi Legii 190/2018

***** Distanţa dintre puncte este formată din segmente cumulate ce sunt mai mici decât valoarea 1 milimetru.**

Neutilizabil in circuitul civil

DATE DESPRE IMOBILUL NR. 10083

Oficiul de Cadastru şi Publicitate Imobiliară PRAHOVA
Biroul de Cadastru şi Publicitate Imobiliară Ploieşti

A. Partea I. Descrierea imobilului

TEREN Extravilan

Adresa: Jud. Prahova

Nr. Crt	Nr cadastral Nr. topografic	Suprafaţa* (mp)	Observaţii / Referinţe
A1		10.000	Sector cadastral:55 Teren neimprejmuit;

B. Partea II. Proprietari şi acte

Inscrieri privitoare la dreptul de proprietate şi alte drepturi reale		Referinţe
/		
Act Administrativ nr. 48341, din 23/10/1995 emis de CJSDPAT PRAHOVA;		
B1	Intabulare, drept de PROPRIETATE, dobandit prin Reconstituire, cota actuala 1/1, cota initiala 1/1	A1
	1) **DUMITRACHE GHE. AURELIAN**	

C. Partea III. SARCINI .

Inscrieri privind dezmembramintele dreptului de proprietate, drepturi reale de garanţie şi sarcini	Referinţe
NU SUNT	

Neutilizabil în circuitul civil

Anexa Nr. 1 La Partea I

Teren

Nr cadastral	Suprafaţa (mp)*	Observaţii / Referinţe
	10.000	

* Suprafaţa este determinată in planul de proiecţie Stereo 70.

DETALII LINIARE IMOBIL

Date referitoare la teren

Crt	Categorie folosinţă	Intra vilan	Suprafaţa (mp)	Tarla	Parcelă	Nr. topo	Observaţii / Referinţe
1	arabil	NU	10.000	56	328/1	-	

Lungime Segmente
1) Valorile lungimilor segmentelor sunt obţinute din proiecţie în plan.

Punct început	X / Y	Punct sfârşit	X / Y	Lungime segment (** (m)
1	565.549,734 381.918,065	2	565.576,476 381.922,624	27.128
2	565.576,476 381.922,624	3	565.620,284 381.930,404	44.493
3	565.620,284 381.930,404	4	565.653,182 381.937,9	33.741
4	565.653,182 381.937,9	5	565.701,526 381.945,163	48.887
5	565.701,526 381.945,163	6	565.733,675 381.948,712	32.344

Document care conţine date cu caracter personal, protejat de prevederile Regulamentului (UE) nr. 679/2016 şi Legii 190/2018

Punct început	X / Y	Punct sfârşit	X / Y	Lungime segment (** (m)
6	565.733,675 381.948,712	7	565.824,116 381.962,8	91.532
7	565.824,116 381.962,8	8	565.894,989 381.976,731	72.229
8	565.894,989 381.976,731	9	565.891,566 382.008,306	31.76
9	565.891,566 382.008,306	10	565.560,84 381.946,771	336.402
10	565.560,84 381.946,771	11	565.557,813 381.941,138	6.395
11	565.557,813 381.941,138	1	565.549,734 381.918,065	24.447

**** Lungimile segmentelor sunt determinate în planul de proiecţie Stereo 70 şi sunt rotunjite la 1 milimetru.**
***** Distanţa dintre puncte este formată din segmente cumulate ce sunt mai mici decât valoarea 1 milimetru.**

Neutilizabil in circuitul civil

DATE DESPRE IMOBILUL NR. 10084

Oficiul de Cadastru şi Publicitate Imobiliară PRAHOVA
Biroul de Cadastru şi Publicitate Imobiliară Ploieşti

A. Partea I. Descrierea imobilului

TEREN Extravilan

Adresa: Jud. Prahova

Nr. Crt	Nr cadastral Nr. topografic	Suprafaţa* (mp)	Observaţii / Referinţe
A1		20.000	Sector cadastral:55 Teren neimprejmuit;

B. Partea II. Proprietari şi acte

Inscrieri privitoare la dreptul de proprietate şi alte drepturi reale		Referinţe
/		
Act Administrativ nr. 36812, din 24/03/1995 emis de CJSDPAT PRAHOVA;		
B1	Intabulare, drept de PROPRIETATE, dobandit prin Reconstituire, cota actuala 1/1, cota initiala 1/1	A1
	1) **CERNAT I. ION**	

C. Partea III. SARCINI .

Inscrieri privind dezmembramintele dreptului de proprietate, drepturi reale de garanţie şi sarcini	Referinţe
NU SUNT	

Neutilizabil în circuitul civil

Anexa Nr. 1 La Partea I

Teren

Nr cadastral	Suprafaţa (mp)*	Observaţii / Referinţe
	20.000	

* Suprafaţa este determinată in planul de proiecţie Stereo 70.

DETALII LINIARE IMOBIL

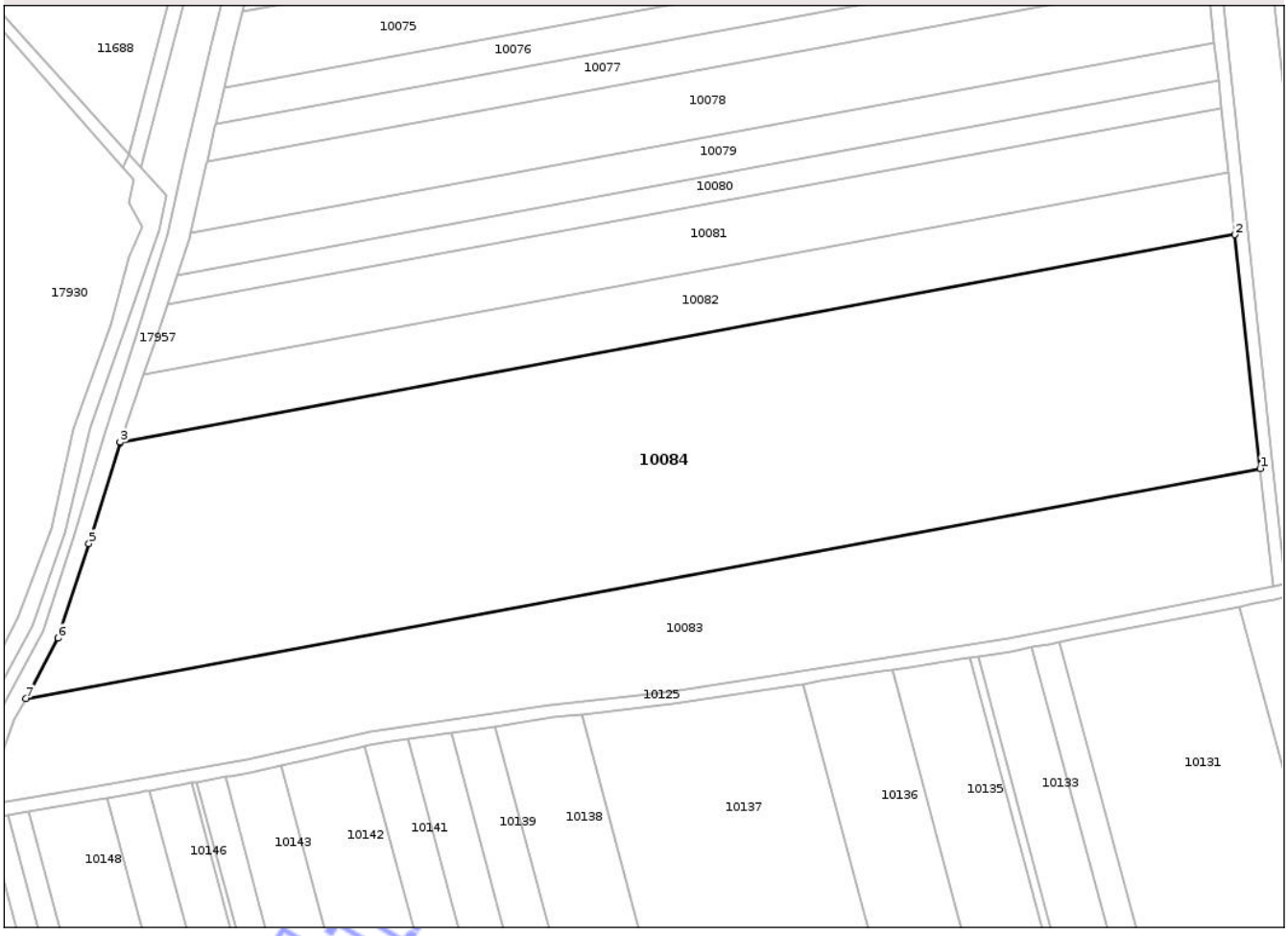

Date referitoare la teren

Crt	Categorie folosinţă	Intra vilan	Suprafaţa (mp)	Tarla	Parcelă	Nr. topo	Observaţii / Referinţe
1	arabil	NU	20.000	56	323/2	-	In act P 323/3

Lungime Segmente
1) Valorile lungimilor segmentelor sunt obţinute din proiecţie în plan.

Punct început	X / Y	Punct sfârşit	X / Y	Lungime segment (** (m)
1	565.891,566 382.008,306	2	565.884,78 382.070,906	62.967
2	565.884,78 382.070,906	3	565.586,078 382.015,33	303.828
3	565.586,078 382.015,33	4	565.586,047 382.015,243	0.092
4	565.586,047 382.015,243	5	565.577,705 381.988,239	28.263
5	565.577,705 381.988,239	6	565.569,498 381.962,887	26.647

Document care conţine date cu caracter personal, protejat de prevederile Regulamentului (UE) nr. 679/2016 şi Legii 190/2018

Punct început	X / Y	Punct sfârşit	X / Y	Lungime segment (** (m)
6	565.569,498 381.962,887	7	565.560,84 381.946,771	18.294
7	565.560,84 381.946,771	1	565.891,566 382.008,306	336.402

**** Lungimile segmentelor sunt determinate în planul de proiecţie Stereo 70 şi sunt rotunjite la 1 milimetru.**
***** Distanţa dintre puncte este formată din segmente cumulate ce sunt mai mici decât valoarea 1 milimetru.**

Neutilizabil in circuitul civil

DATE DESPRE IMOBILUL NR. 10085

Oficiul de Cadastru şi Publicitate Imobiliară PRAHOVA
Biroul de Cadastru şi Publicitate Imobiliară Ploieşti

A. Partea I. Descrierea imobilului

TEREN Extravilan

Adresa: Jud. Prahova, T57, A321/62

Nr. Crt	Nr cadastral Nr. topografic	Suprafaţa* (mp)	Observaţii / Referinţe
A1	26773	4.058	Sector cadastral:55 Teren neimprejmuit;

B. Partea II. Proprietari şi acte

Inscrieri privitoare la dreptul de proprietate şi alte drepturi reale		Referinţe
138975 / 07/09/2023		
Act Normativ nr. 17, din 07/03/2014 emis de PARLAMENTUL ROMÂNIEI;		
B2	se notează faptul că imobilul se află sub incidenţa art.3 alin.(1) din Legii 17/2014	A1
92922 / 19/06/2024		
Act Notarial nr. 1632, din 18/06/2024 emis de NP Toneata Maria (act notarial nr 16 din 01.07.2024, emis de NP Toneata Maria);		
B3	Intabulare, drept de PROPRIETATEcumpărare ca bun comun, dobandit prin Conventie, cota actuala 1/1, cota initiala 1/1	A1
	1) **PODEANU VASILE** 2) **PODEANU LENUŢA MARIANA**	

C. Partea III. SARCINI .

Inscrieri privind dezmembramintele dreptului de proprietate, drepturi reale de garanţie şi sarcini	Referinţe
NU SUNT	

Neutilizabil în circuitul civil

Anexa Nr. 1 La Partea I

Teren

Nr cadastral	Suprafaţa (mp)*	Observaţii / Referinţe
26773	4.058	

* Suprafaţa este determinată in planul de proiecţie Stereo 70.

DETALII LINIARE IMOBIL

Date referitoare la teren

Crt	Categorie folosinţă	Intra vilan	Suprafaţa (mp)	Tarla	Parcelă	Nr. topo	Observaţii / Referinţe
1	arabil	NU	4.058	57	321/62	-	

Lungime Segmente

1) Valorile lungimilor segmentelor sunt obţinute din proiecţie în plan.

Punct început	X / Y	Punct sfârşit	X / Y	Lungime segment (** (m)
1	566.372,188 381.675,148	2	566.569,458 381.727,233	204.03
2	566.569,458 381.727,233	3	566.629,193 381.740,688	61.232
3	566.629,193 381.740,688	4	566.634,414 381.741,498	5.283
4	566.634,414 381.741,498	5	566.629,435 381.756,184	15.507
5	566.629,435 381.756,184	6	566.628,626 381.758,569	2.518

Document care conţine date cu caracter personal, protejat de prevederile Regulamentului (UE) nr. 679/2016 şi Legii 190/2018

Punct început	X / Y	Punct sfârşit	X / Y	Lungime segment (** (m)
6	566.628,626 381.758,569	7	566.368,887 381.689,074	268.875
7	566.368,887 381.689,074	1	566.372,188 381.675,148	14.312

** Lungimile segmentelor sunt determinate în planul de proiecţie Stereo 70 şi sunt rotunjite la 1 milimetru.
*** Distanţa dintre puncte este formată din segmente cumulate ce sunt mai mici decât valoarea 1 milimetru.

Neutilizabil in circuitul civil

DATE DESPRE IMOBILUL NR. 10086

Oficiul de Cadastru şi Publicitate Imobiliară PRAHOVA
Biroul de Cadastru şi Publicitate Imobiliară Ploieşti

A. Partea I. Descrierea imobilului

TEREN Extravilan

Adresa: Jud. Prahova

Nr. Crt	Nr cadastral Nr. topografic	Suprafaţa* (mp)	Observaţii / Referinţe
A1		5.000	Sector cadastral:55 Teren neimprejmuit;

B. Partea II. Proprietari şi acte

Inscrieri privitoare la dreptul de proprietate şi alte drepturi reale		Referinţe
/		
Act Administrativ nr. 48355, din 23/10/1995 emis de CJSDPAT PRAHOVA;		
B1	Intabulare, drept de PROPRIETATE, dobandit prin Reconstituire, cota actuala 1/1, cota initiala 1/1	A1
	1) **SUDITU ION**	

C. Partea III. SARCINI .

Inscrieri privind dezmembramintele dreptului de proprietate, drepturi reale de garanţie şi sarcini	Referinţe
NU SUNT	

Neutilizabil în circuitul civil

Anexa Nr. 1 La Partea I

Teren

Nr cadastral	Suprafaţa (mp)*	Observaţii / Referinţe
	5.000	

* Suprafaţa este determinată in planul de proiecţie Stereo 70.

DETALII LINIARE IMOBIL



Date referitoare la teren

Crt	Categorie folosinţă	Intra vilan	Suprafaţa (mp)	Tarla	Parcelă	Nr. topo	Observaţii / Referinţe
1	arabil	NU	5.000	57	321/61	-	

Lungime Segmente

1) Valorile lungimilor segmentelor sunt obţinute din proiecţie în plan.

Punct început	X / Y	Punct sfârşit	X / Y	Lungime segment (** (m)
1	566.368,887 381.689,074	2	566.628,626 381.758,569	268.875
2	566.628,626 381.758,569	3	566.625,728 381.767,115	9.024
3	566.625,728 381.767,115	4	566.622,973 381.773,771	7.204
4	566.622,973 381.773,771	5	566.622,0 381.776,122	2.544
5	566.622,0 381.776,122	6	566.364,579 381.707,246	266.476

Document care conţine date cu caracter personal, protejat de prevederile Regulamentului (UE) nr. 679/2016 şi Legii 190/2018

Punct început	X / Y	Punct sfârşit	X / Y	Lungime segment (** (m)
6	566.364,579 381.707,246	1	566.368,887 381.689,074	18.676

** Lungimile segmentelor sunt determinate în planul de proiecţie Stereo 70 şi sunt rotunjite la 1 milimetru.
*** Distanţa dintre puncte este formată din segmente cumulate ce sunt mai mici decât valoarea 1 milimetru.

Neutilizabil in circuitul civil

DATE DESPRE IMOBILUL NR. 10087

Oficiul de Cadastru şi Publicitate Imobiliară PRAHOVA
Biroul de Cadastru şi Publicitate Imobiliară Ploieşti

A. Partea I. Descrierea imobilului

TEREN Extravilan

Adresa: Jud. Prahova

Nr. Crt	Nr cadastral Nr. topografic	Suprafaţa* (mp)	Observaţii / Referinţe
A1		5.000	Sector cadastral:55 Teren neimprejmuit;

B. Partea II. Proprietari şi acte

Inscrieri privitoare la dreptul de proprietate şi alte drepturi reale		Referinţe
/		
Act Notarial nr. 339, din 24/10/2019 emis de SPN EQUITAS;		
B1	Intabulare, drept de PROPRIETATE, dobandit prin Succesiune, cota actuala 1/3, cota initiala 1/3	A1
	1) **DRAGOMIR ELENA**	
B2	Intabulare, drept de PROPRIETATE, dobandit prin Succesiune, cota actuala 1/3, cota initiala 1/3	A1
	1) **DRAGOSTIN VERONICA**	
B3	Intabulare, drept de PROPRIETATE, dobandit prin Succesiune, cota actuala 1/3, cota initiala 1/3	A1
	1) **PETCU IRINA**	

C. Partea III. SARCINI .

Inscrieri privind dezmembramintele dreptului de proprietate, drepturi reale de garanţie şi sarcini	Referinţe
NU SUNT	

Neutilizabil în circuitul civil

Anexa Nr. 1 La Partea I

Teren

Nr cadastral	Suprafaţa (mp)*	Observaţii / Referinţe
	5.000	

* Suprafaţa este determinată in planul de proiecţie Stereo 70.

DETALII LINIARE IMOBIL

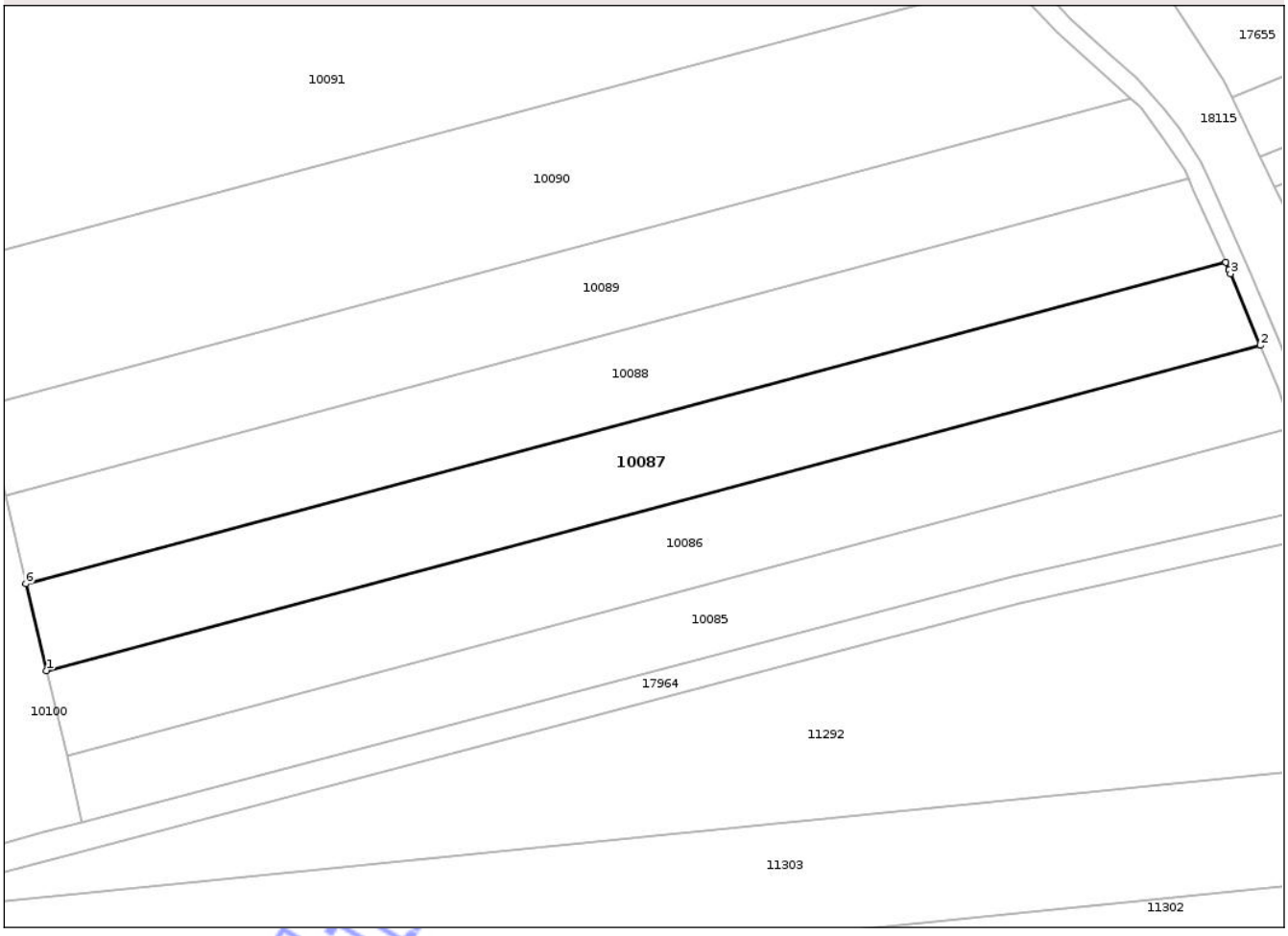

Date referitoare la teren

Crt	Categorie folosinţă	Intra vilan	Suprafaţa (mp)	Tarla	Parcelă	Nr. topo	Observaţii / Referinţe
1	arabil	NU	5.000	57	321/60	-	

Lungime Segmente
1) Valorile lungimilor segmentelor sunt obţinute din proiecţie în plan.

Punct început	X / Y	Punct sfârşit	X / Y	Lungime segment (** (m)
1	566.364,579 381.707,246	2	566.622,0 381.776,122	266.476
2	566.622,0 381.776,122	3	566.615,694 381.791,353	16.485
3	566.615,694 381.791,353	4	566.615,38 381.792,112	0.821
4	566.615,38 381.792,112	5	566.614,669 381.793,695	1.735
5	566.614,669 381.793,695	6	566.360,224 381.725,615	263.395

Document care conţine date cu caracter personal, protejat de prevederile Regulamentului (UE) nr. 679/2016 şi Legii 190/2018

Punct început	X / Y	Punct sfârşit	X / Y	Lungime segment (** (m)
6	566.360,224 381.725,615	1	566.364,579 381.707,246	18.878

** Lungimile segmentelor sunt determinate în planul de proiecţie Stereo 70 şi sunt rotunjite la 1 milimetru.
*** Distanţa dintre puncte este formată din segmente cumulate ce sunt mai mici decât valoarea 1 milimetru.

Neutilizabil in circuitul civil

DATE DESPRE IMOBILUL NR. 10088

Oficiul de Cadastru şi Publicitate Imobiliară PRAHOVA
Biroul de Cadastru şi Publicitate Imobiliară Ploieşti

A. Partea I. Descrierea imobilului

TEREN Extravilan

Adresa: Jud. Prahova

Nr. Crt	Nr cadastral Nr. topografic	Suprafaţa* (mp)	Observaţii / Referinţe
A1		5.000	Sector cadastral:55 Teren neimprejmuit;

B. Partea II. Proprietari şi acte

Inscrieri privitoare la dreptul de proprietate şi alte drepturi reale		Referinţe
/		
Act Administrativ nr. 50312, din 08/11/1995 emis de CJSDPAT PRAHOVA;		
B1	Intabulare, drept de PROPRIETATE, dobandit prin Reconstituire, cota actuala 1/1, cota initiala 1/1	A1
	1) **GHIŞOIU GEORGETA**	

C. Partea III. SARCINI .

Inscrieri privind dezmembramintele dreptului de proprietate, drepturi reale de garanţie şi sarcini	Referinţe
NU SUNT	

Neutilizabil în circuitul civil

Anexa Nr. 1 La Partea I

Teren

Nr cadastral	Suprafaţa (mp)*	Observaţii / Referinţe
	5.000	

* Suprafaţa este determinată in planul de proiecţie Stereo 70.

DETALII LINIARE IMOBIL

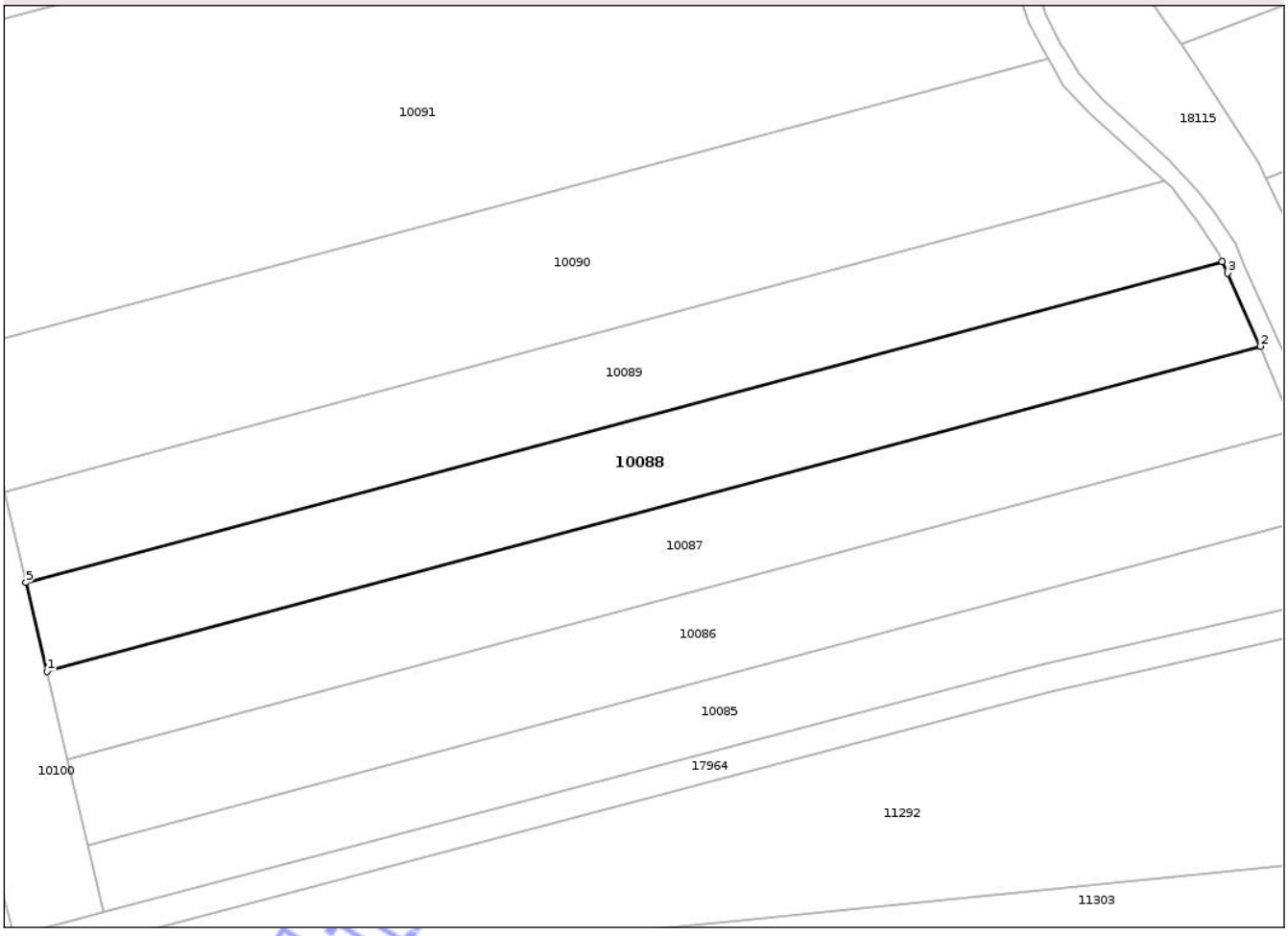

Date referitoare la teren

Crt	Categorie folosinţă	Intra vilan	Suprafaţa (mp)	Tarla	Parcelă	Nr. topo	Observaţii / Referinţe
1	arabil	NU	5.000	57	321/59	-	

Lungime Segmente
1) Valorile lungimilor segmentelor sunt obţinute din proiecţie în plan.

Punct început	X / Y	Punct sfârşit	X / Y	Lungime segment (** (m)
1	566.360,224 381.725,615	2	566.614,669 381.793,695	263.395
2	566.614,669 381.793,695	3	566.607,78 381.809,026	16.808
3	566.607,78 381.809,026	4	566.606,731 381.811,359	2.558
4	566.606,731 381.811,359	5	566.355,812 381.744,223	259.745
5	566.355,812 381.744,223	1	566.360,224 381.725,615	19.124

Document care conţine date cu caracter personal, protejat de prevederile Regulamentului (UE) nr. 679/2016 şi Legii 190/2018

**** Lungimile segmentelor sunt determinate în planul de proiecţie Stereo 70 şi sunt rotunjite la 1 milimetru.**
***** Distanţa dintre puncte este formată din segmente cumulate ce sunt mai mici decât valoarea 1 milimetru.**

Neutilizabil in circuitul civil

DATE DESPRE IMOBILUL NR. 10089

Oficiul de Cadastru şi Publicitate Imobiliară PRAHOVA
Biroul de Cadastru şi Publicitate Imobiliară Ploieşti

A. Partea I. Descrierea imobilului

Nr. CF vechi:3075
Nr. cadastral vechi:10356

TEREN Extravilan

Adresa: Jud. Prahova

Nr. Crt	Nr cadastral Nr. topografic	Suprafaţa* (mp)	Observaţii / Referinţe
A1	20631	5.000	Sector cadastral:55 Teren neimprejmuit;

B. Partea II. Proprietari şi acte

Inscrieri privitoare la dreptul de proprietate şi alte drepturi reale		Referinţe
86051 / 18/08/2015		
Act Normativ nr. 17, din 07/03/2014 emis de Parlamentul Romaniei;		
B7	Imobil aflat sub incidenta art.3 alin.(1) din Legea 17/2014	A1
101493 / 08/07/2024		
Act Notarial nr. 27, din 04/07/2024 emis de NP Ioniță Aristița Adina;		
B9	Intabulare, drept de PROPRIETATE, dobandit prin Succesiune, cota actuala 1/2, cota initiala 1/2	A1
	1) **GHIȘOIU PETRE-VALENTIN**	
115157 / 02/08/2024		
Act Notarial nr. 240, din 01/08/2024 emis de NP Ionita Aristita Adina;		
B10	Intabulare, drept de PROPRIETATEpartaj, dobandit prin Conventie, cota actuala 1/2, cota initiala 1/2	A1
	1) **GHIȘOIU PETRE-VALENTIN**	

C. Partea III. SARCINI .

Inscrieri privind dezmembramintele dreptului de proprietate, drepturi reale de garanţie şi sarcini	Referinţe
NU SUNT	

Neutilizabil în circuitul civil

Anexa Nr. 1 La Partea I

Teren

Nr cadastral	Suprafaţa (mp)*	Observaţii / Referinţe
20631	5.000	

* Suprafaţa este determinată in planul de proiecţie Stereo 70.

DETALII LINIARE IMOBIL

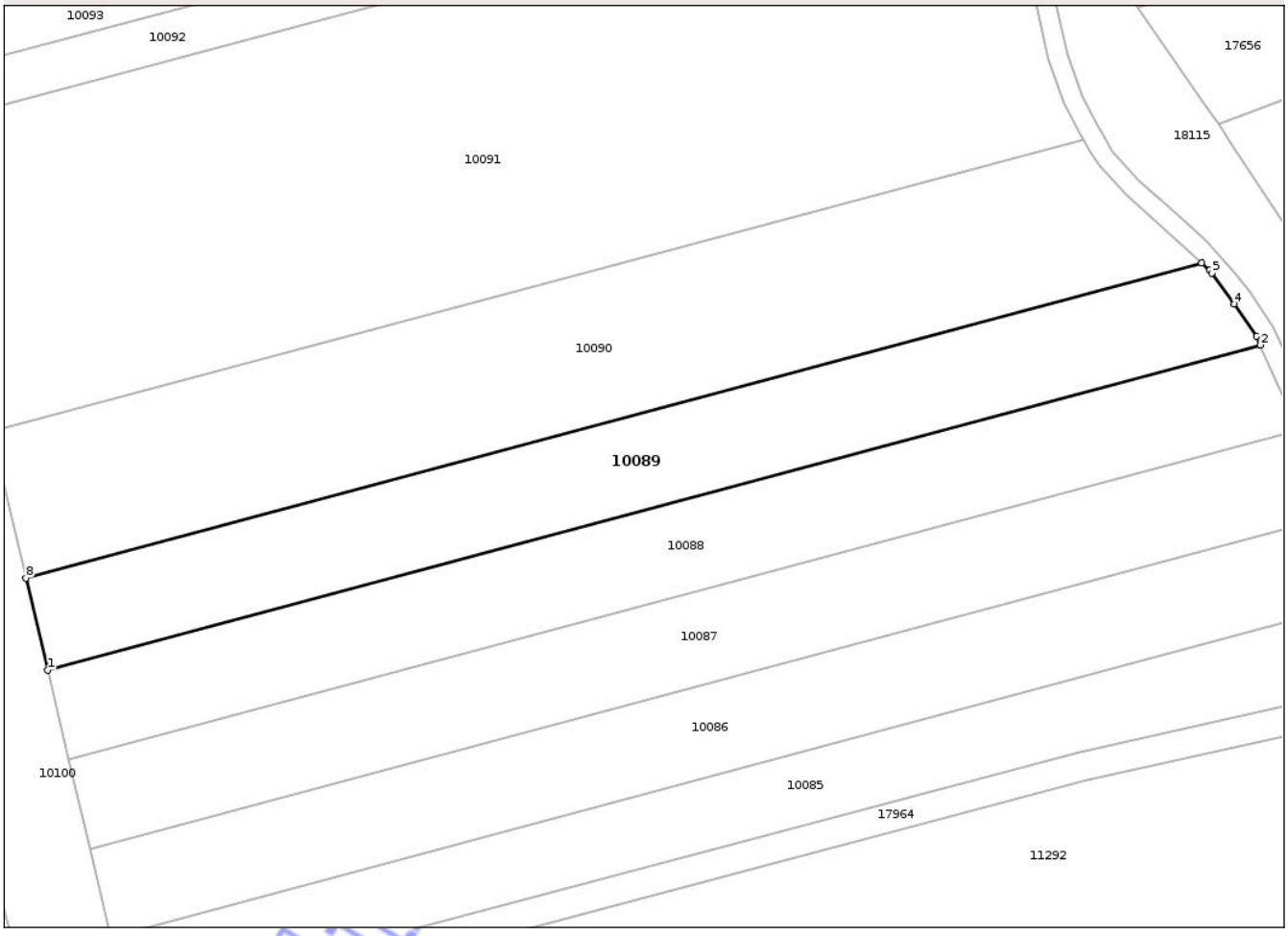

Date referitoare la teren

Crt	Categorie folosinţă	Intra vilan	Suprafaţa (mp)	Tarla	Parcelă	Nr. topo	Observaţii / Referinţe
1	arabil	NU	5.000	57	321/58	-	

Lungime Segmente
1) Valorile lungimilor segmentelor sunt obţinute din proiecţie în plan.

Punct început	X / Y	Punct sfârşit	X / Y	Lungime segment (** (m)
1	566.355,812 381.744,223	2	566.606,731 381.811,359	259.745
2	566.606,731 381.811,359	3	566.605,923 381.813,157	1.971
3	566.605,923 381.813,157	4	566.601,401 381.819,876	8.099
4	566.601,401 381.819,876	5	566.596,692 381.826,233	7.911
5	566.596,692 381.826,233	6	566.596,248 381.826,833	0.746

Document care conţine date cu caracter personal, protejat de prevederile Regulamentului (UE) nr. 679/2016 şi Legii 190/2018

Punct început	X / Y	Punct sfârşit	X / Y	Lungime segment (** (m)
6	566.596,248 381.826,833	7	566.594,609 381.828,31	2.206
7	566.594,609 381.828,31	8	566.351,31 381.763,213	251.857
8	566.351,31 381.763,213	1	566.355,812 381.744,223	19.516

** Lungimile segmentelor sunt determinate în planul de proiecţie Stereo 70 şi sunt rotunjite la 1 milimetru.
*** Distanţa dintre puncte este formată din segmente cumulate ce sunt mai mici decât valoarea 1 milimetru.

Neutilizabil in circuitul civil

DATE DESPRE IMOBILUL NR. 10090

Oficiul de Cadastru şi Publicitate Imobiliară PRAHOVA
Biroul de Cadastru şi Publicitate Imobiliară Ploieşti

A. Partea I. Descrierea imobilului

TEREN Extravilan

Adresa: Jud. Prahova

Nr. Crt	Nr cadastral Nr. topografic	Suprafaţa* (mp)	Observaţii / Referinţe
A1		7.500	Sector cadastral:55 Teren neimprejmuit;

B. Partea II. Proprietari şi acte

Inscrieri privitoare la dreptul de proprietate şi alte drepturi reale		Referinţe
/		
Act Administrativ nr. 59395, din 22/10/1996 emis de CJSDPAT PRAHOVA;		
B1	Intabulare, drept de PROPRIETATE, dobandit prin Reconstituire, cota actuala 1/1, cota initiala 1/1	A1
	1) **BOBE DUMITRU** DEFUNCT:Da	

C. Partea III. SARCINI .

Inscrieri privind dezmembramintele dreptului de proprietate, drepturi reale de garanţie şi sarcini	Referinţe
NU SUNT	

Neutilizabil în circuitul civil

Anexa Nr. 1 La Partea I

Teren

Nr cadastral	Suprafaţa (mp)*	Observaţii / Referinţe
	7.500	

* Suprafaţa este determinată in planul de proiecţie Stereo 70.

DETALII LINIARE IMOBIL

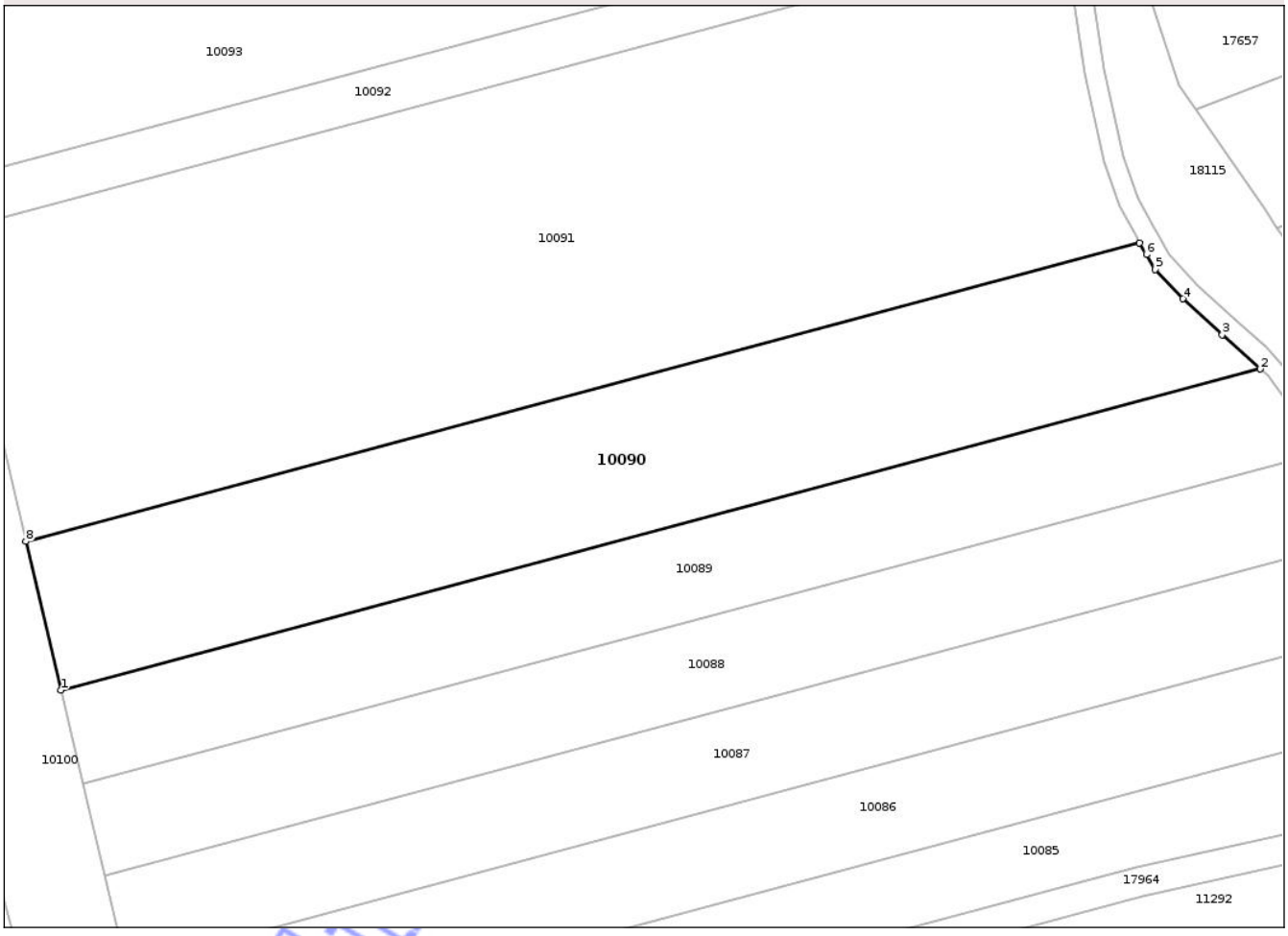

Date referitoare la teren

Crt	Categorie folosinţă	Intra vilan	Suprafaţa (mp)	Tarla	Parcelă	Nr. topo	Observaţii / Referinţe
1	arabil	NU	7.500	57	321/57	-	

Lungime Segmente
1) Valorile lungimilor segmentelor sunt obţinute din proiecţie în plan.

Punct început	X / Y	Punct sfârşit	X / Y	Lungime segment (** (m)
1	566.351,31 381.763,213	2	566.594,609 381.828,31	251.857
2	566.594,609 381.828,31	3	566.586,899 381.835,26	10.38
3	566.586,899 381.835,26	4	566.578,957 381.842,517	10.758
4	566.578,957 381.842,517	5	566.573,321 381.848,443	8.178
5	566.573,321 381.848,443	6	566.571,517 381.851,516	3.563

Document care conţine date cu caracter personal, protejat de prevederile Regulamentului (UE) nr. 679/2016 şi Legii 190/2018

Punct început	X / Y	Punct sfârşit	X / Y	Lungime segment (** (m)
6	566.571,517 381.851,516	7	566.570,139 381.853,864	2.722
7	566.570,139 381.853,864	8	566.344,154 381.793,4	233.934
8	566.344,154 381.793,4	1	566.351,31 381.763,213	31.024

**** Lungimile segmentelor sunt determinate în planul de proiecţie Stereo 70 şi sunt rotunjite la 1 milimetru.**
***** Distanţa dintre puncte este formată din segmente cumulate ce sunt mai mici decât valoarea 1 milimetru.**

Neutilizabil in circuitul civil

DATE DESPRE IMOBILUL NR. 10091

Oficiul de Cadastru şi Publicitate Imobiliară PRAHOVA
Biroul de Cadastru şi Publicitate Imobiliară Ploieşti

A. Partea I. Descrierea imobilului

TEREN Extravilan

Adresa: Jud. Prahova

Nr. Crt	Nr cadastral Nr. topografic	Suprafaţa* (mp)	Observaţii / Referinţe
A1		15.000	Sector cadastral:55 Teren neimprejmuit;

B. Partea II. Proprietari şi acte

Inscrieri privitoare la dreptul de proprietate şi alte drepturi reale		Referinţe
/		
Act Notarial nr. 14, din 27/01/2011 emis de BNP TUDOSE MARIA;		
B1	Intabulare, drept de PROPRIETATE, dobandit prin Succesiune, cota actuala 1/2, cota initiala 1/2	A1
	1) **SAVU VICTOR-FLORIN**	
B2	Intabulare, drept de PROPRIETATE, dobandit prin Succesiune, cota actuala 1/2, cota initiala 1/2	A1
	1) **SAVU EUGENIA-LELIA**	

C. Partea III. SARCINI .

Inscrieri privind dezmembramintele dreptului de proprietate, drepturi reale de garanţie şi sarcini	Referinţe
NU SUNT	

Neutilizabil în circuitul civil

Anexa Nr. 1 La Partea I

Teren

Nr cadastral	Suprafaţa (mp)*	Observaţii / Referinţe
	15.000	

* Suprafaţa este determinată in planul de proiecţie Stereo 70.

DETALII LINIARE IMOBIL

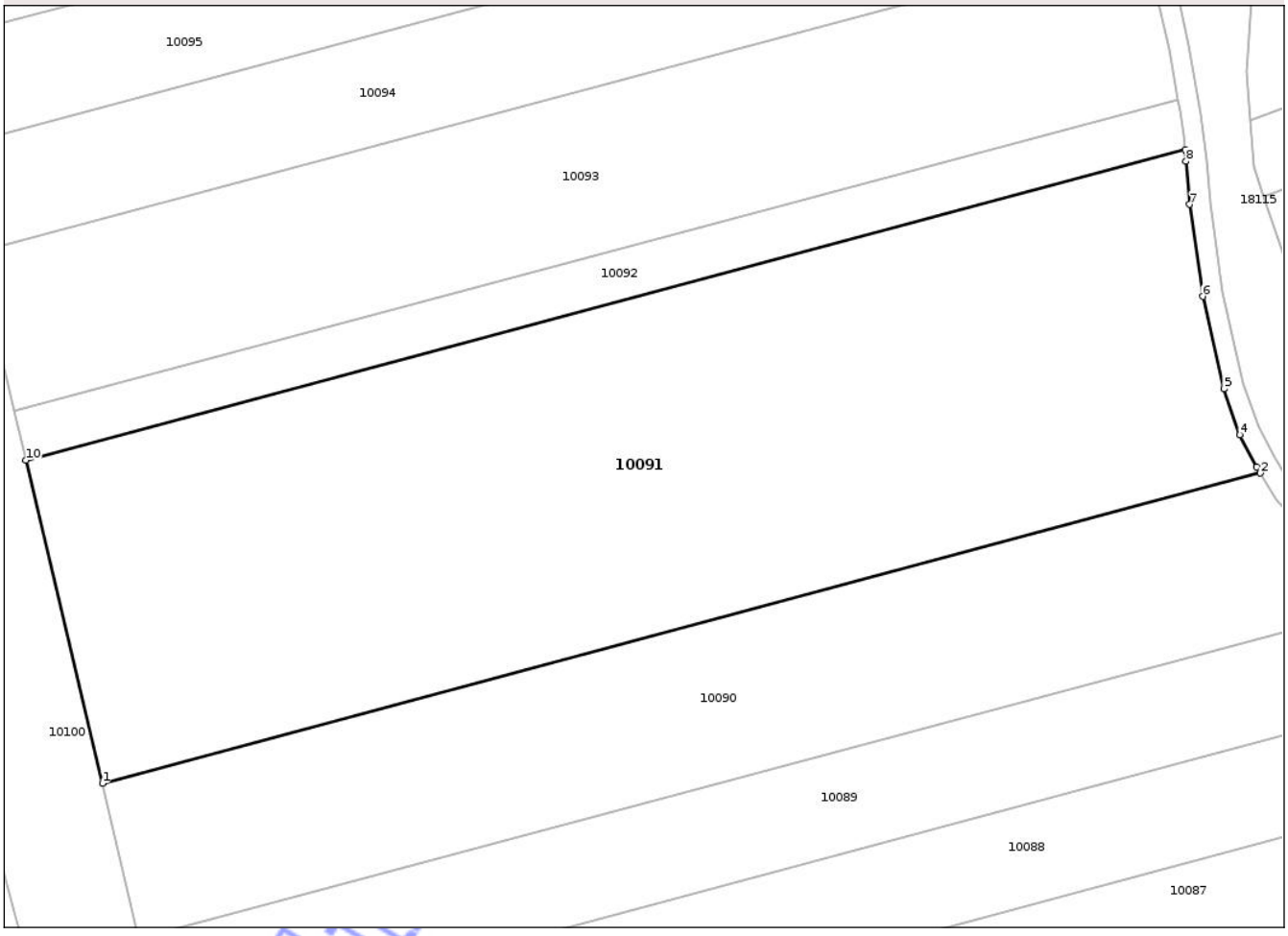

Date referitoare la teren

Crt	Categorie folosinţă	Intra vilan	Suprafaţa (mp)	Tarla	Parcelă	Nr. topo	Observaţii / Referinţe
1	arabil	NU	15.000	57	321/56	-	

Lungime Segmente
1) Valorile lungimilor segmentelor sunt obţinute din proiecţie în plan.

Punct început	X / Y	Punct sfârşit	X / Y	Lungime segment (** (m)
1	566.344,154 381.793,4	2	566.570,139 381.853,864	233.934
2	566.570,139 381.853,864	3	566.569,422 381.855,085	1.416
3	566.569,422 381.855,085	4	566.566,153 381.861,337	7.055
4	566.566,153 381.861,337	5	566.563,03 381.870,281	9.474
5	566.563,03 381.870,281	6	566.558,897 381.888,328	18.514

Document care conţine date cu caracter personal, protejat de prevederile Regulamentului (UE) nr. 679/2016 şi Legii 190/2018

Punct început	X / Y	Punct sfârşit	X / Y	Lungime segment (** (m)
6	566.558,897 381.888,328	7	566.556,36 381.906,26	18.111
7	566.556,36 381.906,26	8	566.555,69 381.914,632	8.399
8	566.555,69 381.914,632	9	566.555,507 381.916,922	2.297
9	566.555,507 381.916,922	10	566.329,224 381.856,378	234.243
10	566.329,224 381.856,378	1	566.344,154 381.793,4	64.724

**** Lungimile segmentelor sunt determinate în planul de proiecţie Stereo 70 şi sunt rotunjite la 1 milimetru.**
***** Distanţa dintre puncte este formată din segmente cumulate ce sunt mai mici decât valoarea 1 milimetru.**

Neutilizabil in circuitul civil

DATE DESPRE IMOBILUL NR. 10092

Oficiul de Cadastru şi Publicitate Imobiliară PRAHOVA
Biroul de Cadastru şi Publicitate Imobiliară Ploieşti

A. Partea I. Descrierea imobilului

TEREN Extravilan

Adresa: Jud. Prahova

Nr. Crt	Nr cadastral Nr. topografic	Suprafaţa* (mp)	Observaţii / Referinţe
A1		2.300	Sector cadastral:55 Teren neimprejmuit;

B. Partea II. Proprietari şi acte

Inscrieri privitoare la dreptul de proprietate şi alte drepturi reale		Referinţe
/		
Act Notarial nr. 366, din 25/01/2024 emis de SPN IVAN CONSTANTIN ȘI IVAN ȘTEFAN;		
B1	Intabulare, drept de PROPRIETATE, dobandit prin Iesire Din Indiviziune, cota actuala 1/1, cota initiala 1/1	A1
	1) **ANDREIU VERONICA**	

C. Partea III. SARCINI .

Inscrieri privind dezmembramintele dreptului de proprietate, drepturi reale de garanţie şi sarcini	Referinţe
NU SUNT	

Neutilizabil în circuitul civil

Anexa Nr. 1 La Partea I

Teren

Nr cadastral	Suprafaţa (mp)*	Observaţii / Referinţe
	2.300	

* Suprafaţa este determinată in planul de proiecţie Stereo 70.

DETALII LINIARE IMOBIL

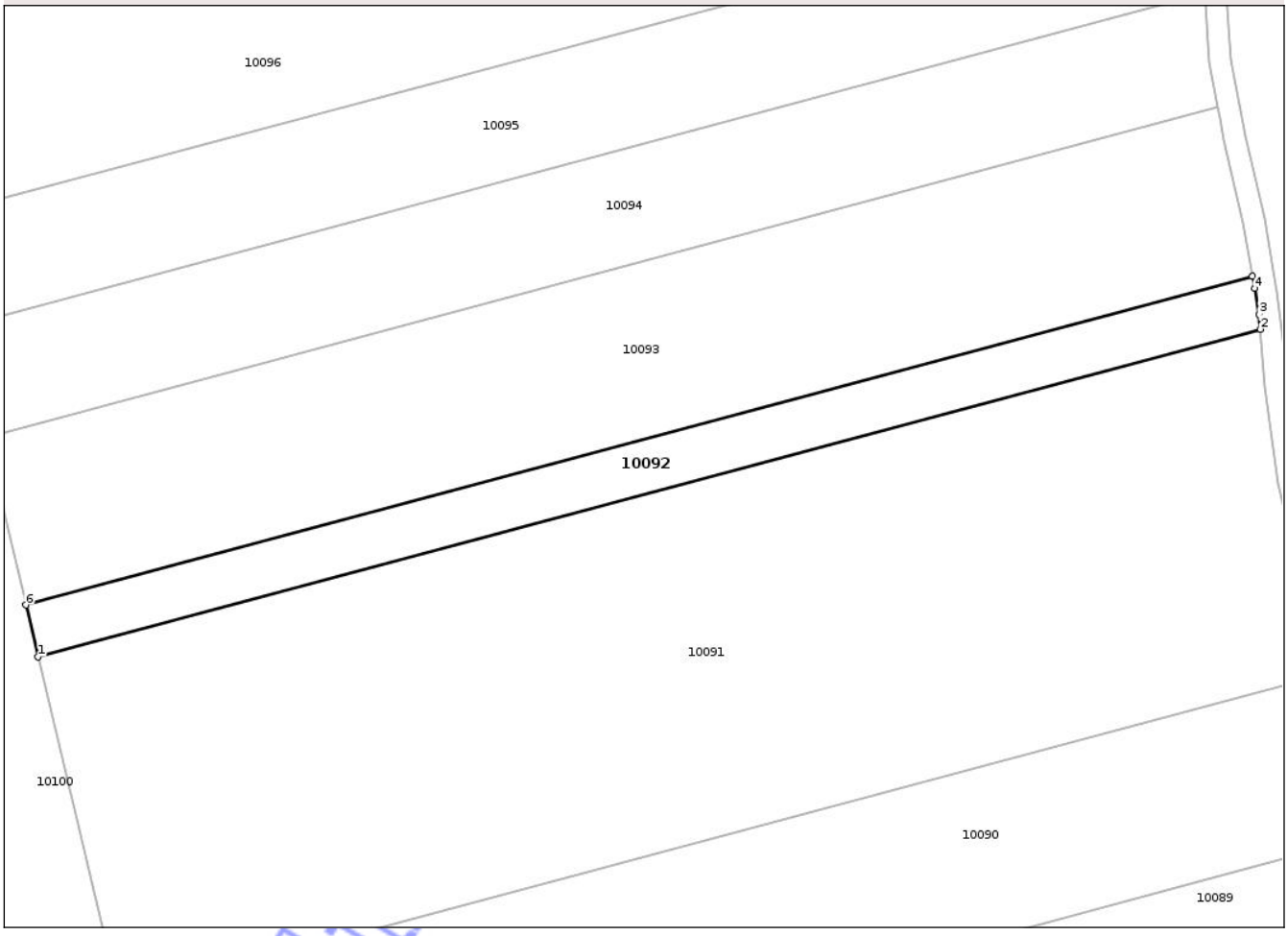

Date referitoare la teren

Crt	Categorie folosinţă	Intra vilan	Suprafaţa (mp)	Tarla	Parcelă	Nr. topo	Observaţii / Referinţe
1	arabil	NU	2.300	57	321/55	-	

Lungime Segmente
1) Valorile lungimilor segmentelor sunt obţinute din proiecţie în plan.

Punct început	X / Y	Punct sfârşit	X / Y	Lungime segment (** (m)
1	566.329,224 381.856,378	2	566.555,507 381.916,922	234.243
2	566.555,507 381.916,922	3	566.555,283 381.919,726	2.813
3	566.555,283 381.919,726	4	566.554,445 381.924,522	4.869
4	566.554,445 381.924,522	5	566.554,069 381.926,679	2.19
5	566.554,069 381.926,679	6	566.326,963 381.865,915	235.094

Document care conţine date cu caracter personal, protejat de prevederile Regulamentului (UE) nr. 679/2016 şi Legii 190/2018

Punct început	X / Y	Punct sfârşit	X / Y	Lungime segment (** (m)
6	566.326,963 381.865,915	1	566.329,224 381.856,378	9.801

** Lungimile segmentelor sunt determinate în planul de proiecţie Stereo 70 şi sunt rotunjite la 1 milimetru.
*** Distanţa dintre puncte este formată din segmente cumulate ce sunt mai mici decât valoarea 1 milimetru.

Neutilizabil in circuitul civil

DATE DESPRE IMOBILUL NR. 10093

Oficiul de Cadastru şi Publicitate Imobiliară PRAHOVA
Biroul de Cadastru şi Publicitate Imobiliară Ploieşti

A. Partea I. Descrierea imobilului

TEREN Extravilan

Adresa: Jud. Prahova

Nr. Crt	Nr cadastral Nr. topografic	Suprafaţa* (mp)	Observaţii / Referinţe
A1		7.500	Sector cadastral:55 Teren neimprejmuit;

B. Partea II. Proprietari şi acte

Inscrieri privitoare la dreptul de proprietate şi alte drepturi reale		Referinţe
/		
Act Notarial nr. 366, din 25/01/2024 emis de SPN IVAN CONSTANTIN ȘI IVAN ȘTEFAN;		
B1	Intabulare, drept de PROPRIETATE, dobandit prin Iesire Din Indiviziune, cota actuala 1/1, cota initiala 1/1	A1
	1) **ANDREIU VERONICA**	

C. Partea III. SARCINI .

Inscrieri privind dezmembramintele dreptului de proprietate, drepturi reale de garanţie şi sarcini	Referinţe
NU SUNT	

Neutilizabil în circuitul civil

Anexa Nr. 1 La Partea I

Teren

Nr cadastral	Suprafaţa (mp)*	Observaţii / Referinţe
	7.500	

* Suprafaţa este determinată in planul de proiecţie Stereo 70.

DETALII LINIARE IMOBIL

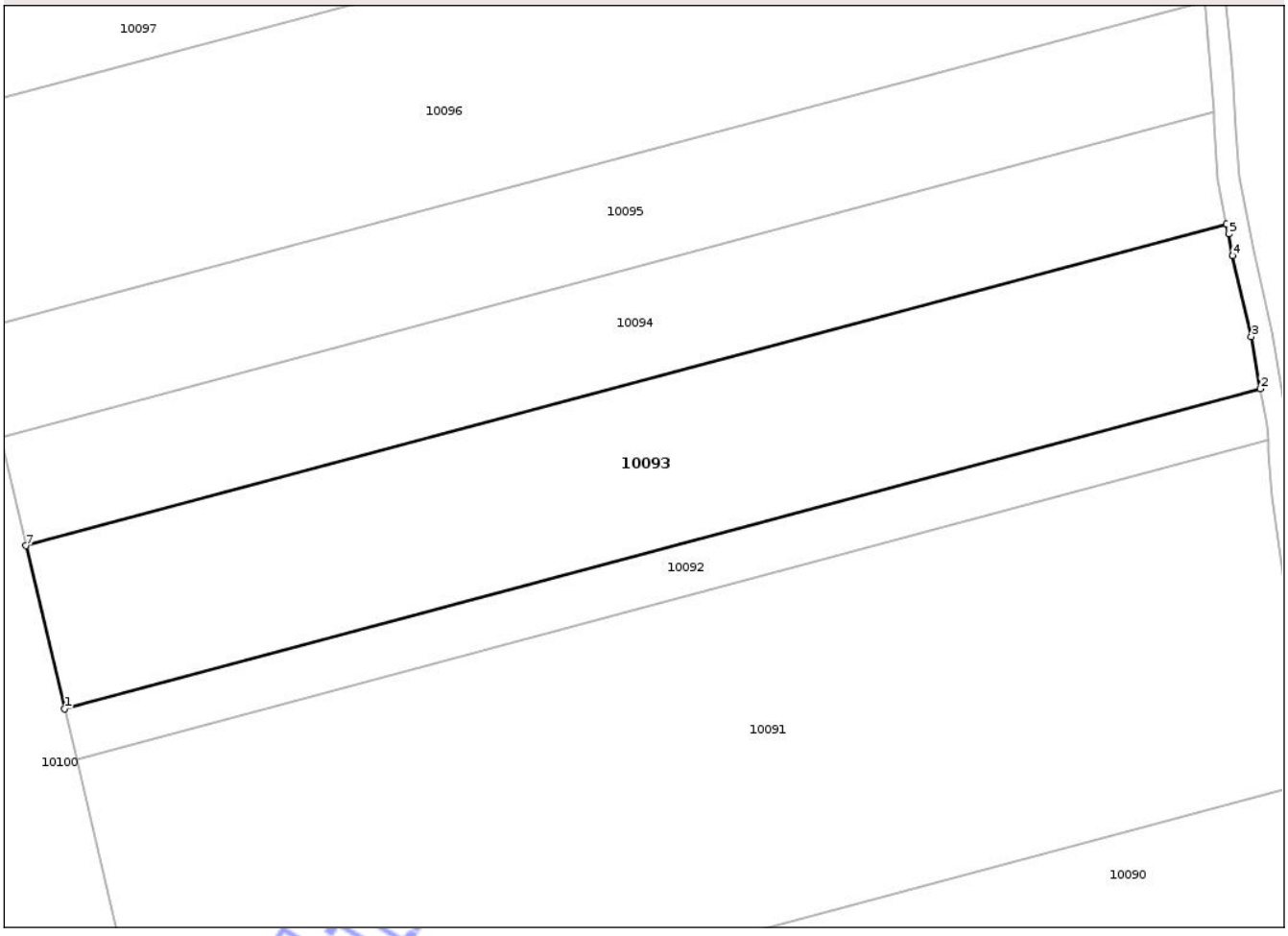

Date referitoare la teren

Crt	Categorie folosință	Intra vilan	Suprafaţa (mp)	Tarla	Parcelă	Nr. topo	Observaţii / Referinţe
1	arabil	NU	7.500	57	321/54	-	

Lungime Segmente
1) Valorile lungimilor segmentelor sunt obţinute din proiecţie în plan.

Punct început	X / Y	Punct sfârşit	X / Y	Lungime segment (** (m)
1	566.326,963 381.865,915	2	566.554,069 381.926,679	235.094
2	566.554,069 381.926,679	3	566.552,352 381.936,515	9.985
3	566.552,352 381.936,515	4	566.548,842 381.951,901	15.781
4	566.548,842 381.951,901	5	566.548,05 381.956,021	4.195
5	566.548,05 381.956,021	6	566.547,686 381.957,913	1.927

Document care conține date cu caracter personal, protejat de prevederile Regulamentului (UE) nr. 679/2016 și Legii 190/2018

Punct început	X / Y	Punct sfârşit	X / Y	Lungime segment (** (m)
6	566.547,686 381.957,913	7	566.319,619 381.896,891	236.089
7	566.319,619 381.896,891	1	566.326,963 381.865,915	31.835

** Lungimile segmentelor sunt determinate în planul de proiecţie Stereo 70 şi sunt rotunjite la 1 milimetru.
*** Distanţa dintre puncte este formată din segmente cumulate ce sunt mai mici decât valoarea 1 milimetru.

Neutilizabil in circuitul civil

DATE DESPRE IMOBILUL NR. 10094

Oficiul de Cadastru şi Publicitate Imobiliară PRAHOVA
Biroul de Cadastru şi Publicitate Imobiliară Ploieşti

A. Partea I. Descrierea imobilului

TEREN Extravilan

Adresa: Jud. Prahova

Nr. Crt	Nr cadastral Nr. topografic	Suprafaţa* (mp)	Observaţii / Referinţe
A1		5.000	Sector cadastral:55 Teren neimprejmuit;

B. Partea II. Proprietari şi acte

Inscrieri privitoare la dreptul de proprietate şi alte drepturi reale		Referinţe
/		
Act Notarial nr. 490, din 02/02/2023 emis de SPN IVAN CONSTANTIN ȘI IVAN ȘTEFAN;		
B1	Intabulare, drept de PROPRIETATE, dobandit prin Iesire Din Indiviziune, cota actuala 1/1, cota initiala 1/1	A1
	1) **BUCUR EUGENIU**	

C. Partea III. SARCINI .

Inscrieri privind dezmembramintele dreptului de proprietate, drepturi reale de garanţie şi sarcini	Referinţe
NU SUNT	

Neutilizabil în circuitul civil

Anexa Nr. 1 La Partea I

Teren

Nr cadastral	Suprafaţa (mp)*	Observaţii / Referinţe
	5.000	

* Suprafaţa este determinată in planul de proiecţie Stereo 70.

DETALII LINIARE IMOBIL

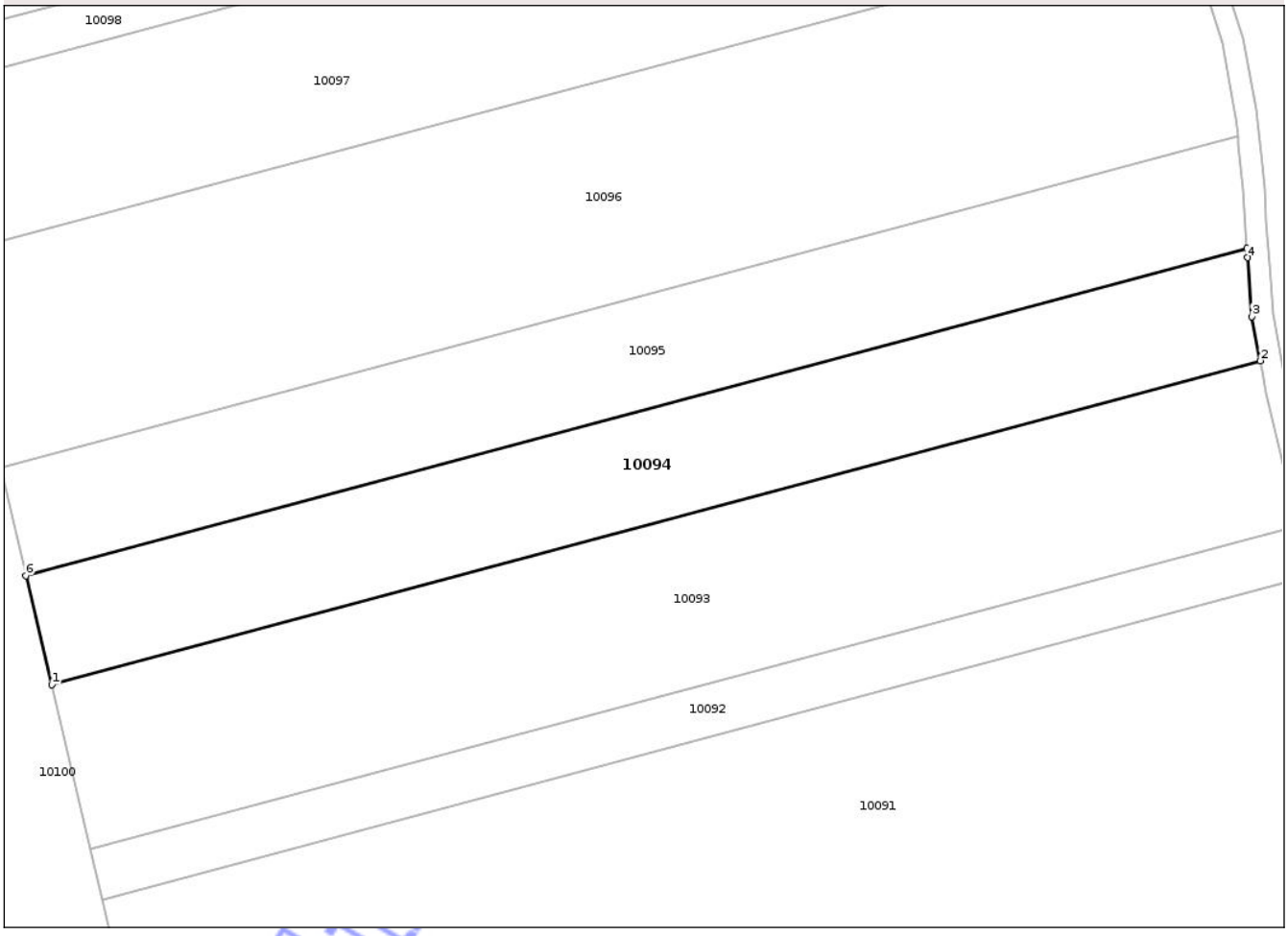

Date referitoare la teren

Crt	Categorie folosinţă	Intra vilan	Suprafaţa (mp)	Tarla	Parcelă	Nr. topo	Observaţii / Referinţe
1	arabil	NU	5.000	57	321/53	-	

Lungime Segmente
1) Valorile lungimilor segmentelor sunt obţinute din proiecţie în plan.

Punct început	X / Y	Punct sfârşit	X / Y	Lungime segment (** (m)
1	566.319,619 381.896,891	2	566.547,686 381.957,913	236.089
2	566.547,686 381.957,913	3	566.546,086 381.966,232	8.471
3	566.546,086 381.966,232	4	566.545,329 381.977,342	11.136
4	566.545,329 381.977,342	5	566.545,21 381.979,088	1.75
5	566.545,21 381.979,088	6	566.314,75 381.917,427	238.566

Document care conţine date cu caracter personal, protejat de prevederile Regulamentului (UE) nr. 679/2016 şi Legii 190/2018

Punct început	X / Y	Punct sfârşit	X / Y	Lungime segment (** (m)
6	566.314,75 381.917,427	1	566.319,619 381.896,891	21.105

** Lungimile segmentelor sunt determinate în planul de proiecţie Stereo 70 şi sunt rotunjite la 1 milimetru.
*** Distanţa dintre puncte este formată din segmente cumulate ce sunt mai mici decât valoarea 1 milimetru.

Neutilizabil in circuitul civil

DATE DESPRE IMOBILUL NR. 10095

Oficiul de Cadastru şi Publicitate Imobiliară PRAHOVA
Biroul de Cadastru şi Publicitate Imobiliară Ploieşti

A. Partea I. Descrierea imobilului

TEREN Extravilan

Adresa: Jud. Prahova

Nr. Crt	Nr cadastral Nr. topografic	Suprafaţa* (mp)	Observaţii / Referinţe
A1		5.000	Sector cadastral:55 Teren neimprejmuit;

B. Partea II. Proprietari şi acte

Inscrieri privitoare la dreptul de proprietate şi alte drepturi reale		Referinţe
/		
Act Administrativ nr. 41551, din 19/09/1995 emis de CJSDPAT PRAHOVA;		
B1	Intabulare, drept de PROPRIETATE, dobandit prin Reconstituire, cota actuala 4/5, cota initiala 4/5	A1
	1) **BOBE ION** 2) **DUMITRESCU ELENA** 3) **EPARU STELIANA** 4) **BOBE ŞTEFAN** 5) **BOBE GHEORGHE** 6) **BOBE A PETRE**	
Act Notarial nr. 143, din 07/11/2019 emis de SPN DAVID ȘI ASOCIAȚII;		
B2	Intabulare, drept de PROPRIETATE, dobandit prin Succesiune, cota actuala 1/5, cota initiala 1/5	A1
	1) **DUMITRESCU GHEORGHE**	

C. Partea III. SARCINI .

Inscrieri privind dezmembramintele dreptului de proprietate, drepturi reale de garanţie şi sarcini	Referinţe
NU SUNT	

Neutilizabil în circuitul civil

Anexa Nr. 1 La Partea I

Teren

Nr cadastral	Suprafaţa (mp)*	Observaţii / Referinţe
	5.000	

* Suprafaţa este determinată in planul de proiecţie Stereo 70.

DETALII LINIARE IMOBIL

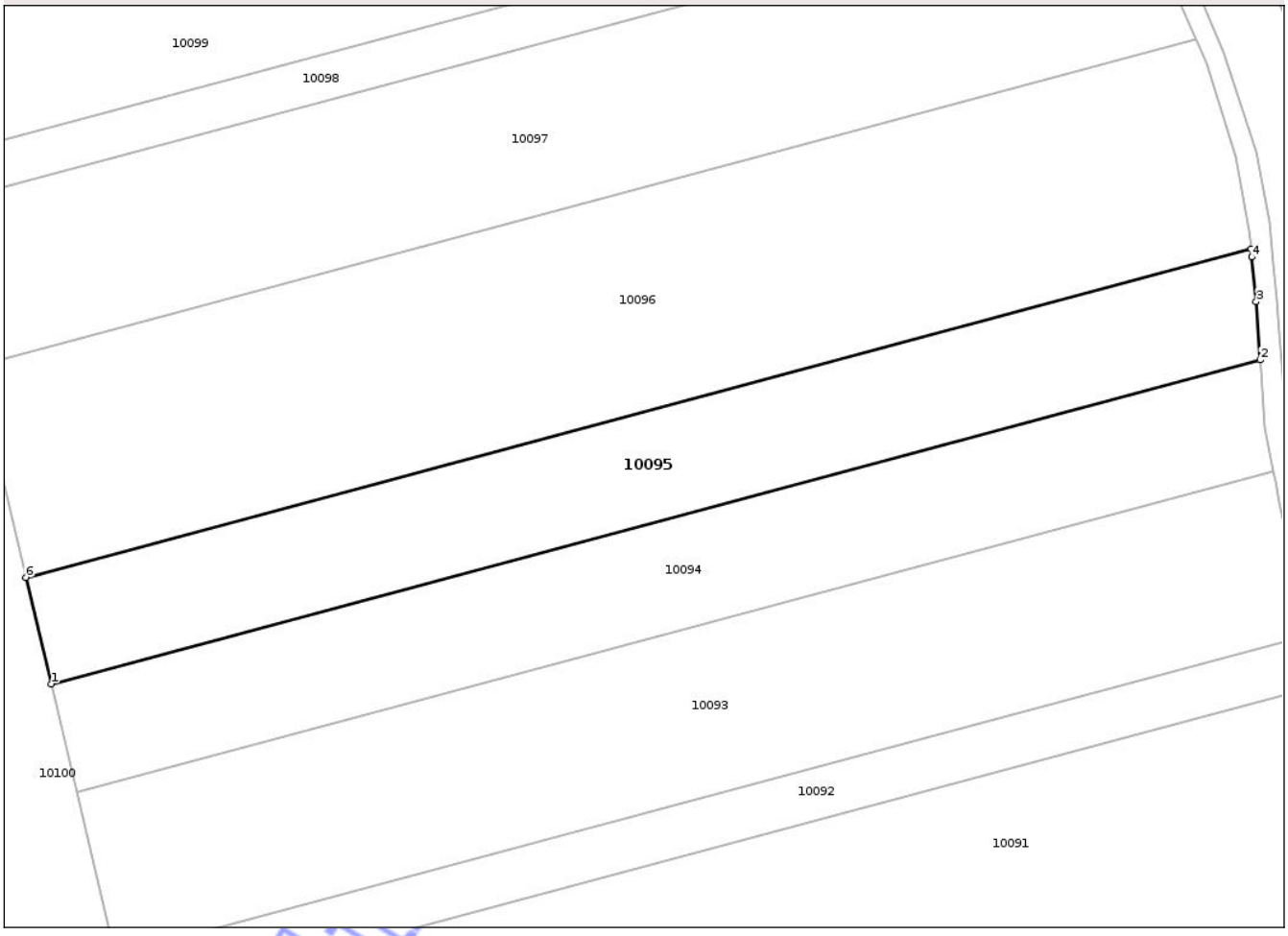

Date referitoare la teren

Crt	Categorie folosinţă	Intra vilan	Suprafaţa (mp)	Tarla	Parcelă	Nr. topo	Observaţii / Referinţe
1	arabil	NU	5.000	57	321/52	-	

Lungime Segmente
1) Valorile lungimilor segmentelor sunt obţinute din proiecţie în plan.

Punct început	X / Y	Punct sfârşit	X / Y	Lungime segment (** (m)
1	566.314,75 381.917,427	2	566.545,21 381.979,088	238.566
2	566.545,21 381.979,088	3	566.544,453 381.990,193	11.131
3	566.544,453 381.990,193	4	566.543,623 381.998,657	8.505
4	566.543,623 381.998,657	5	566.543,475 382.000,169	1.519
5	566.543,475 382.000,169	6	566.309,947 381.937,687	241.742

Document care conţine date cu caracter personal, protejat de prevederile Regulamentului (UE) nr. 679/2016 şi Legii 190/2018

Punct început	X / Y	Punct sfârşit	X / Y	Lungime segment (** (m)
6	566.309,947 381.937,687	1	566.314,75 381.917,427	20.822

** Lungimile segmentelor sunt determinate în planul de proiecţie Stereo 70 şi sunt rotunjite la 1 milimetru.
*** Distanţa dintre puncte este formată din segmente cumulate ce sunt mai mici decât valoarea 1 milimetru.

Neutilizabil in circuitul civil

DATE DESPRE IMOBILUL NR. 10096

Oficiul de Cadastru şi Publicitate Imobiliară PRAHOVA
Biroul de Cadastru şi Publicitate Imobiliară Ploieşti

A. Partea I. Descrierea imobilului

Nr. CF vechi:2653
Nr. cadastral vechi:10090

TEREN Extravilan

Adresa: Jud. Prahova

Nr. Crt	Nr cadastral Nr. topografic	Suprafaţa* (mp)	Observaţii / Referinţe
A1	20263	Din acte: 10.000 Masurata: 9.998	Sector cadastral:55 Teren neimprejmuit;

B. Partea II. Proprietari şi acte

Inscrieri privitoare la dreptul de proprietate şi alte drepturi reale		Referinţe
17417 / 23/04/2007		
Act Notarial nr. 439, din 16/04/2007 emis de NP LUPU MARIA LUIZA;		
B3	Intabulare, drept de PROPRIETATE, dobandit prin Conventie, cota actuala 1/1, cota initiala 1/1	A1
	1) **BOBE NICULAE**	
86023 / 18/08/2015		
Act Normativ nr. 17, din 07/03/2014 emis de Parlamentul Romaniei;		
B4	Imobil aflat sub incidenta art.3 alin.(1) din Legea 17/2014	A1

C. Partea III. SARCINI .

Inscrieri privind dezmembramintele dreptului de proprietate, drepturi reale de garanţie şi sarcini	Referinţe
NU SUNT	

Neutilizabil în circuitul civil

Anexa Nr. 1 La Partea I

Teren

Nr cadastral	Suprafaţa (mp)*	Observaţii / Referinţe
20263	Din acte: 10.000 Masurata: 9.998	

* Suprafaţa este determinată in planul de proiecţie Stereo 70.

DETALII LINIARE IMOBIL

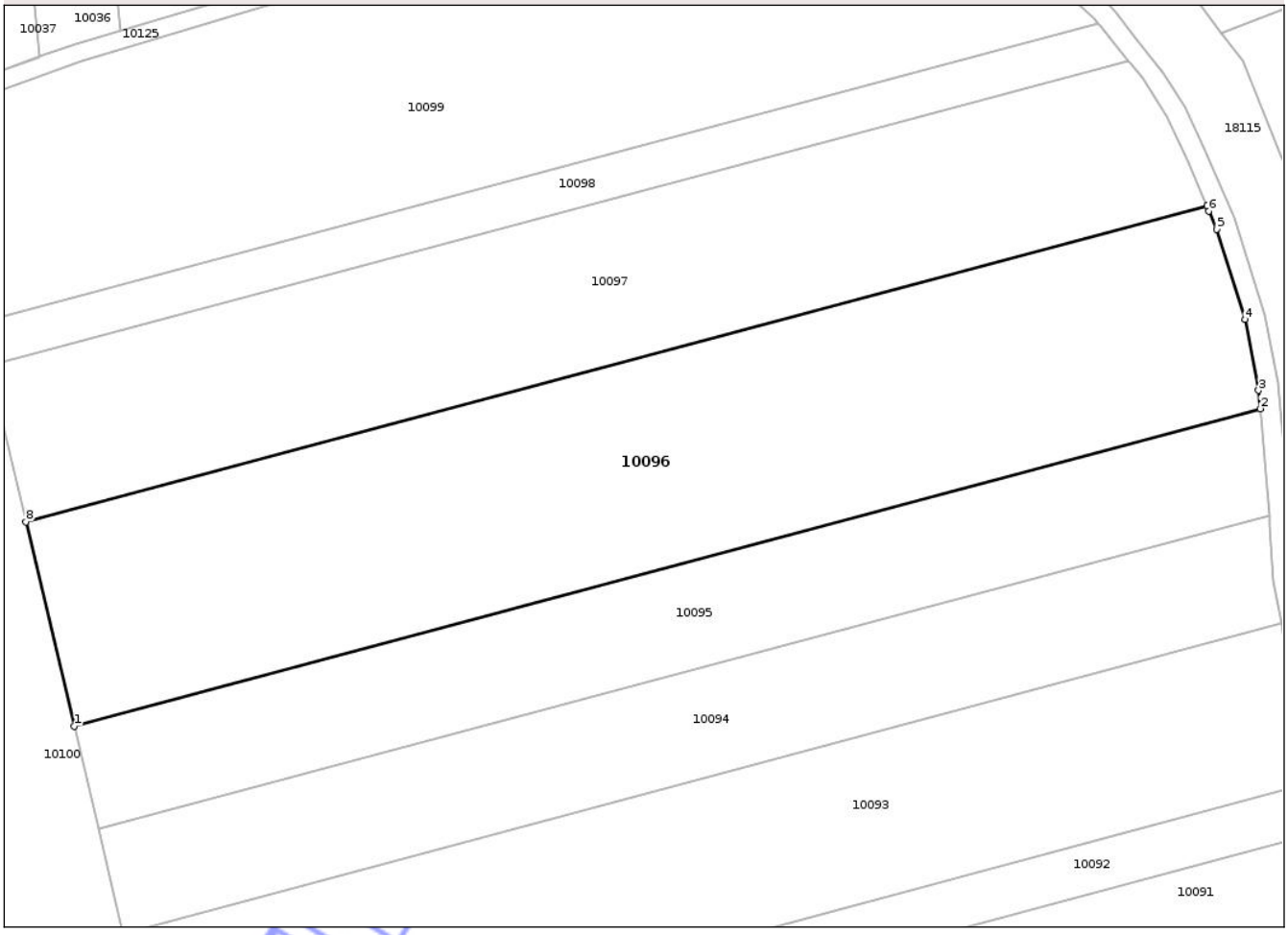

Date referitoare la teren

Crt	Categorie folosinţă	Intra vilan	Suprafaţa (mp)	Tarla	Parcelă	Nr. topo	Observaţii / Referinţe
1	arabil	NU	9.998	57	321/51	-	

Lungime Segmente

1) Valorile lungimilor segmentelor sunt obţinute din proiecţie în plan.

Punct început	X / Y	Punct sfârşit	X / Y	Lungime segment (** (m)
1	566.309,947 381.937,687	2	566.543,475 382.000,169	241.742
2	566.543,475 382.000,169	3	566.543,121 382.003,779	3.627
3	566.543,121 382.003,779	4	566.540,483 382.017,758	14.226
4	566.540,483 382.017,758	5	566.534,92 382.035,508	18.601
5	566.534,92 382.035,508	6	566.533,372 382.039,096	3.908

Document care conţine date cu caracter personal, protejat de prevederile Regulamentului (UE) nr. 679/2016 şi Legii 190/2018

Punct început	X / Y	Punct sfârşit	X / Y	Lungime segment (** (m)
6	566.533,372 382.039,096	7	566.532,945 382.040,086	1.078
7	566.532,945 382.040,086	8	566.300,421 381.977,871	240.703
8	566.300,421 381.977,871	1	566.309,947 381.937,687	41.298

**** Lungimile segmentelor sunt determinate în planul de proiecţie Stereo 70 şi sunt rotunjite la 1 milimetru.**
***** Distanţa dintre puncte este formată din segmente cumulate ce sunt mai mici decât valoarea 1 milimetru.**

Neutilizabil in circuitul civil

DATE DESPRE IMOBILUL NR. 10097

Oficiul de Cadastru şi Publicitate Imobiliară PRAHOVA
Biroul de Cadastru şi Publicitate Imobiliară Ploieşti

A. Partea I. Descrierea imobilului

TEREN Extravilan

Adresa: Jud. Prahova

Nr. Crt	Nr cadastral Nr. topografic	Suprafaţa* (mp)	Observaţii / Referinţe
A1		7.500	Sector cadastral:55 Teren neimprejmuit;

B. Partea II. Proprietari şi acte

Inscrieri privitoare la dreptul de proprietate şi alte drepturi reale		Referinţe
/		
Act Administrativ nr. 59379, din 10/09/1996 emis de CJSDPAT PRAHOVA;		
B1	Intabulare, drept de PROPRIETATE, dobandit prin Reconstituire, cota actuala 1/1, cota initiala 1/1	A1
	1) **BOBE P. ION**	

C. Partea III. SARCINI .

Inscrieri privind dezmembramintele dreptului de proprietate, drepturi reale de garanţie şi sarcini	Referinţe
NU SUNT	

Neutilizabil în circuitul civil

Anexa Nr. 1 La Partea I

Teren

Nr cadastral	Suprafaţa (mp)*	Observaţii / Referinţe
	7.500	

* Suprafaţa este determinată in planul de proiecţie Stereo 70.

DETALII LINIARE IMOBIL

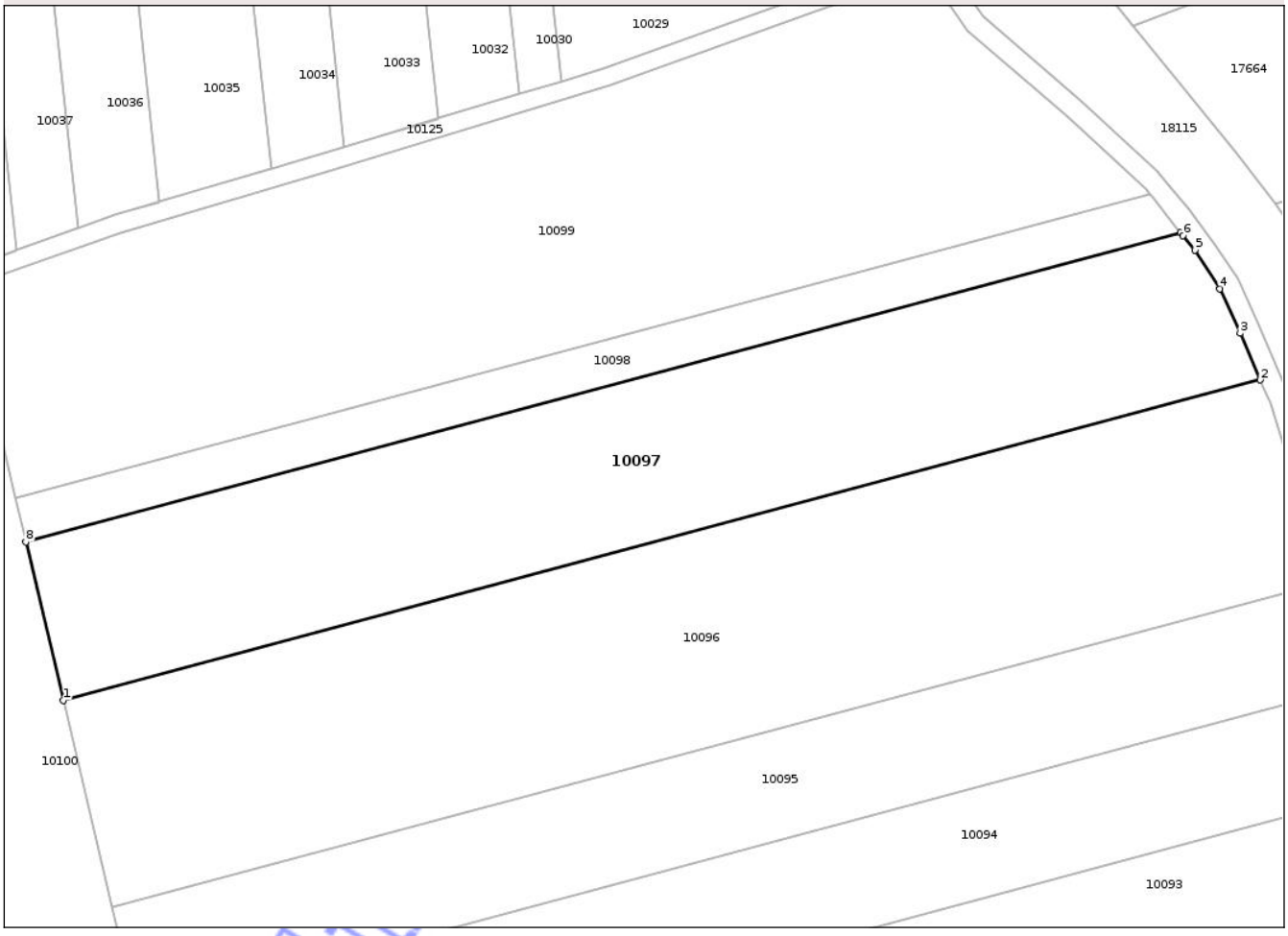

Date referitoare la teren

Crt	Categorie folosinţă	Intra vilan	Suprafaţa (mp)	Tarla	Parcelă	Nr. topo	Observaţii / Referinţe
1	arabil	NU	7.500	57	321/50	-	

Lungime Segmente
1) Valorile lungimilor segmentelor sunt obţinute din proiecţie în plan.

Punct început	X / Y	Punct sfârşit	X / Y	Lungime segment (** (m)
1	566.300,421 381.977,871	2	566.532,945 382.040,086	240.703
2	566.532,945 382.040,086	3	566.529,055 382.049,103	9.82
3	566.529,055 382.049,103	4	566.525,124 382.057,752	9.5
4	566.525,124 382.057,752	5	566.520,224 382.065,231	8.941
5	566.520,224 382.065,231	6	566.517,968 382.068,051	3.611

Document care conţine date cu caracter personal, protejat de prevederile Regulamentului (UE) nr. 679/2016 şi Legii 190/2018

Punct început	X / Y	Punct sfârşit	X / Y	Lungime segment (** (m)
6	566.517,968 382.068,051	7	566.517,482 382.068,659	0.778
7	566.517,482 382.068,659	8	566.293,128 382.008,631	232.246
8	566.293,128 382.008,631	1	566.300,421 381.977,871	31.613

** Lungimile segmentelor sunt determinate în planul de proiecţie Stereo 70 şi sunt rotunjite la 1 milimetru.
*** Distanţa dintre puncte este formată din segmente cumulate ce sunt mai mici decât valoarea 1 milimetru.

Neutilizabil in circuitul civil

DATE DESPRE IMOBILUL NR. 10098

Oficiul de Cadastru şi Publicitate Imobiliară PRAHOVA
Biroul de Cadastru şi Publicitate Imobiliară Ploieşti

A. Partea I. Descrierea imobilului

TEREN Extravilan

Adresa: Jud. Prahova

Nr. Crt	Nr cadastral Nr. topografic	Suprafaţa* (mp)	Observaţii / Referinţe
A1		2.000	Sector cadastral:55 Teren neimprejmuit;

B. Partea II. Proprietari şi acte

Inscrieri privitoare la dreptul de proprietate şi alte drepturi reale		Referinţe
/		
Act Administrativ nr. 48344, din 23/10/1995 emis de CJSDPAT PRAHOVA;		
B1	Intabulare, drept de PROPRIETATE, dobandit prin Reconstituire, cota actuala 1/1, cota initiala 1/1	A1
	1) **BOBE GHEORGHE** DEFUNCT:Da	

C. Partea III. SARCINI .

Inscrieri privind dezmembramintele dreptului de proprietate, drepturi reale de garanţie şi sarcini	Referinţe
NU SUNT	

Neutilizabil în circuitul civil

Anexa Nr. 1 La Partea I

Teren

Nr cadastral	Suprafaţa (mp)*	Observaţii / Referinţe
	2.000	

* Suprafaţa este determinată in planul de proiecţie Stereo 70.

DETALII LINIARE IMOBIL

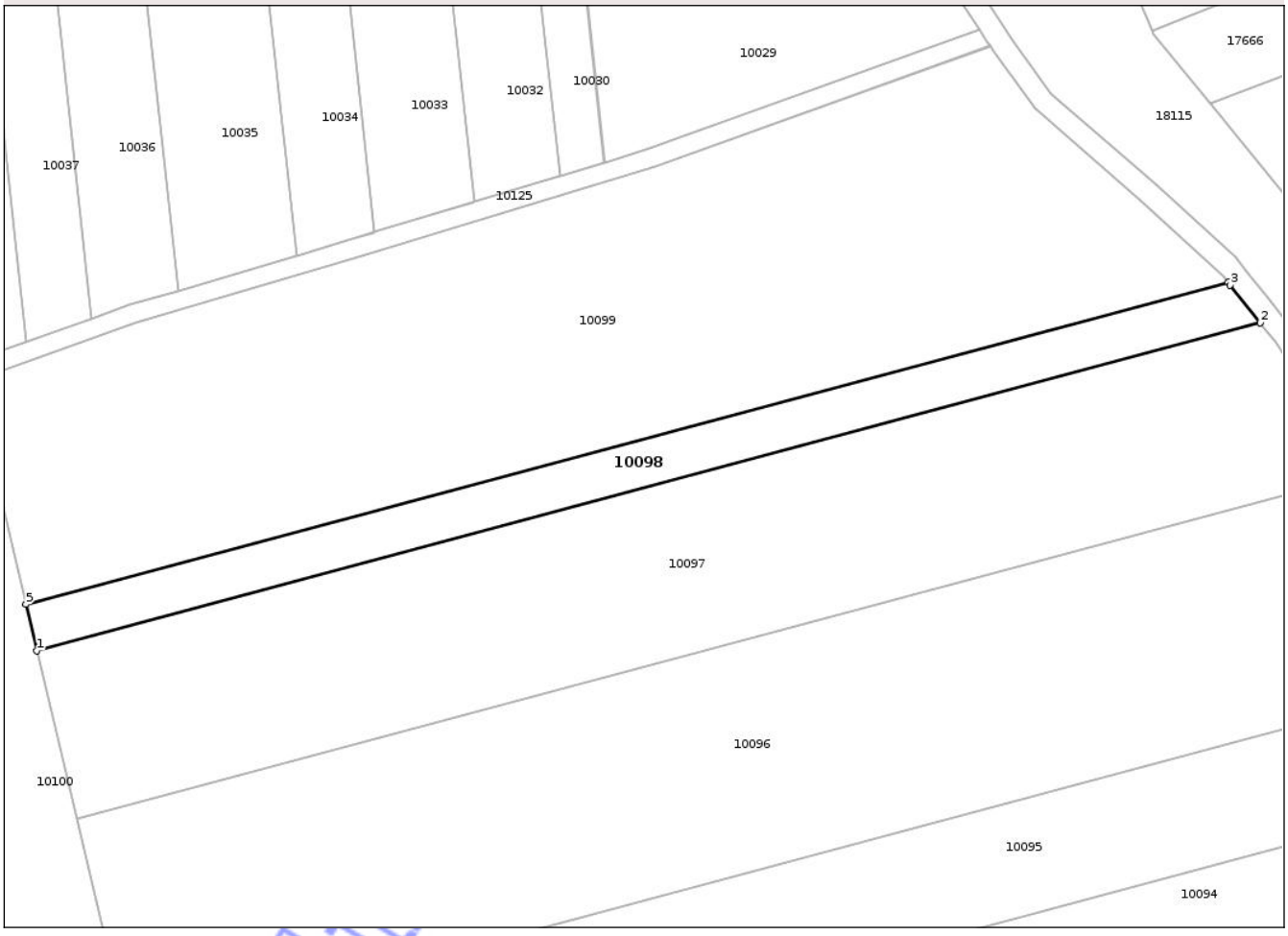

Date referitoare la teren

Crt	Categorie folosinţă	Intra vilan	Suprafaţa (mp)	Tarla	Parcelă	Nr. topo	Observaţii / Referinţe
1	arabil	NU	2.000	57	321/49	-	

Lungime Segmente
1) Valorile lungimilor segmentelor sunt obţinute din proiecţie în plan.

Punct început	X / Y	Punct sfârşit	X / Y	Lungime segment (** (m)
1	566.293,128 382.008,631	2	566.517,482 382.068,659	232.246
2	566.517,482 382.068,659	3	566.511,971 382.075,547	8.821
3	566.511,971 382.075,547	4	566.511,555 382.076,066	0.665
4	566.511,555 382.076,066	5	566.291,124 382.017,088	228.185
5	566.291,124 382.017,088	1	566.293,128 382.008,631	8.691

Document care conţine date cu caracter personal, protejat de prevederile Regulamentului (UE) nr. 679/2016 şi Legii 190/2018

**** Lungimile segmentelor sunt determinate în planul de proiecţie Stereo 70 şi sunt rotunjite la 1 milimetru.**
***** Distanţa dintre puncte este formată din segmente cumulate ce sunt mai mici decât valoarea 1 milimetru.**

Neutilizabil in circuitul civil

DATE DESPRE IMOBILUL NR. 10099

Oficiul de Cadastru şi Publicitate Imobiliară PRAHOVA
Biroul de Cadastru şi Publicitate Imobiliară Ploieşti

A. Partea I. Descrierea imobilului

Nr. CF vechi:3648
Nr. cadastral vechi:10655

TEREN Extravilan

Adresa: Jud. Prahova

Nr. Crt	Nr cadastral Nr. topografic	Suprafaţa* (mp)	Observaţii / Referinţe
A1	20952	Din acte: 10.000 Masurata: 10.003	Sector cadastral:55 Teren neimprejmuit;

B. Partea II. Proprietari şi acte

Inscrieri privitoare la dreptul de proprietate şi alte drepturi reale		Referinţe
20885 / 27/03/2008		
Act Notarial nr. 695, din 26/03/2008 emis de NP LASLO C.CRISTINA;		
B2	Intabulare, drept de PROPRIETATEcumparare ca bun comun, dobandit prin Conventie, cota actuala 1/1, cota initiala 1/1	A1
	1) **MUSAT IONUT** 2) **MUSAT VASILICA LOREDANA**, (soti)	
86079 / 18/08/2015		
Act Normativ nr. 17, din 07/03/2014 emis de Parlamentul Romaniei;		
B3	Imobil aflat sub incidenta art.3 alin.(1) din Legea 17/2014	A1

C. Partea III. SARCINI .

Inscrieri privind dezmembramintele dreptului de proprietate, drepturi reale de garanţie şi sarcini	Referinţe
NU SUNT	

Neutilizabil în circuitul civil

Anexa Nr. 1 La Partea I

Teren

Nr cadastral	Suprafaţa (mp)*	Observaţii / Referinţe
20952	Din acte: 10.000 Masurata: 10.003	

* Suprafaţa este determinată in planul de proiecţie Stereo 70.

DETALII LINIARE IMOBIL

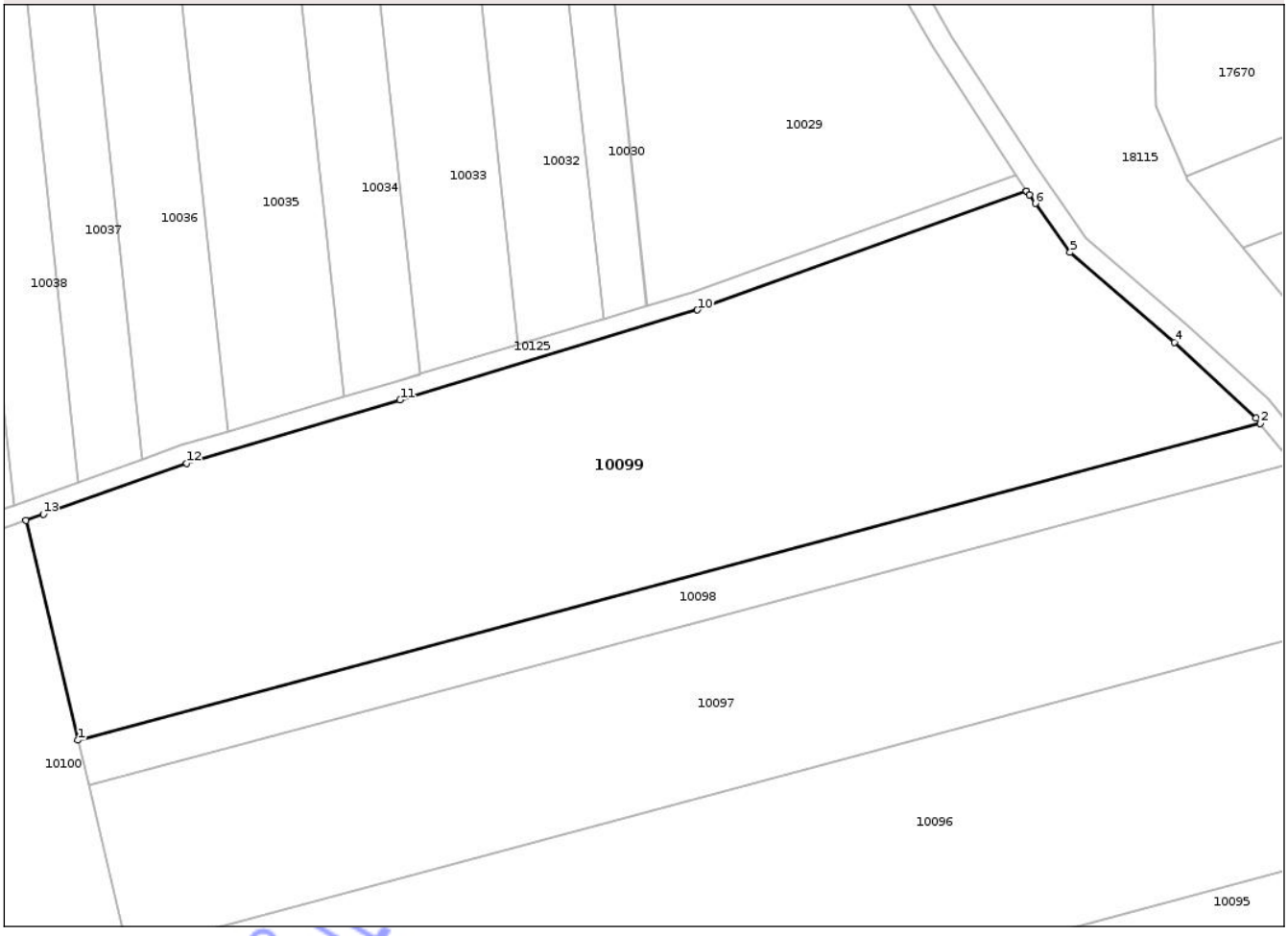

Date referitoare la teren

Crt	Categorie folosinţă	Intra vilan	Suprafaţa (mp)	Tarla	Parcelă	Nr. topo	Observaţii / Referinţe
1	arabil	NU	10.003	57	321/48	-	

Lungime Segmente
1) Valorile lungimilor segmentelor sunt obţinute din proiecţie în plan.

Punct început	X / Y	Punct sfârşit	X / Y	Lungime segment (** (m)
1	566.291,124 382.017,088	2	566.511,555 382.076,066	228.185
2	566.511,555 382.076,066	3	566.510,752 382.077,07	1.286
3	566.510,752 382.077,07	4	566.495,576 382.091,182	20.723
4	566.495,576 382.091,182	5	566.476,101 382.107,914	25.676

Document care conţine date cu caracter personal, protejat de prevederile Regulamentului (UE) nr. 679/2016 şi Legii 190/2018

Punct început	X / Y	Punct sfârşit	X / Y	Lungime segment (** (m)
5	566.476,101 382.107,914	6	566.469,623 382.117,056	11.204
6	566.469,623 382.117,056	7	566.468,503 382.118,638	1.938
7	566.468,503 382.118,638	8	566.468,01 382.119,388	0.898
8	566.468,01 382.119,388	9	566.467,979 382.119,377	0.033
9	566.467,979 382.119,377	10	566.406,624 382.097,217	65.234
10	566.406,624 382.097,217	11	566.351,183 382.080,45	57.921
11	566.351,183 382.080,45	12	566.311,428 382.068,686	41.459
12	566.311,428 382.068,686	13	566.284,688 382.059,15	28.389
13	566.284,688 382.059,15	14	566.281,427 382.057,987	3.462
14	566.281,427 382.057,987	1	566.291,124 382.017,088	42.033

**** Lungimile segmentelor sunt determinate în planul de proiecţie Stereo 70 şi sunt rotunjite la 1 milimetru.**
***** Distanţa dintre puncte este formată din segmente cumulate ce sunt mai mici decât valoarea 1 milimetru.**

Neutilizabil în circuitul civil

DATE DESPRE IMOBILUL NR. 10100

Oficiul de Cadastru şi Publicitate Imobiliară PRAHOVA
Biroul de Cadastru şi Publicitate Imobiliară Ploieşti

A. Partea I. Descrierea imobilului

TEREN Extravilan

Adresa: Jud. Prahova

Nr. Crt	Nr cadastral Nr. topografic	Suprafaţa* (mp)	Observaţii / Referinţe
A1		10.000	Sector cadastral:55 Teren neimprejmuit;

B. Partea II. Proprietari şi acte

Inscrieri privitoare la dreptul de proprietate şi alte drepturi reale		Referinţe
/		
Act Administrativ nr. 50334, din 28/11/1995 emis de CJSDPAT PRAHOVA;		
B1	Intabulare, drept de PROPRIETATE, dobandit prin Reconstituire, cota actuala 1/1, cota initiala 1/1	A1
	1) **EFTIMIE AURELIA** 2) **ZAMFIR MARIA** 3) **ŞTEFAN GEORGETA** 4) **ŢIGĂU NICOLAE** DEFUNCT:Da 5) **COJOCARU ANETA** 6) **ŢIGĂU NICOLAE**	

C. Partea III. SARCINI .

Inscrieri privind dezmembramintele dreptului de proprietate, drepturi reale de garanţie şi sarcini	Referinţe
NU SUNT	

Neutilizabil in circuitul civil

Anexa Nr. 1 La Partea I

Teren

Nr cadastral	Suprafaţa (mp)*	Observaţii / Referinţe
	10.000	

* Suprafaţa este determinată in planul de proiecţie Stereo 70.

DETALII LINIARE IMOBIL

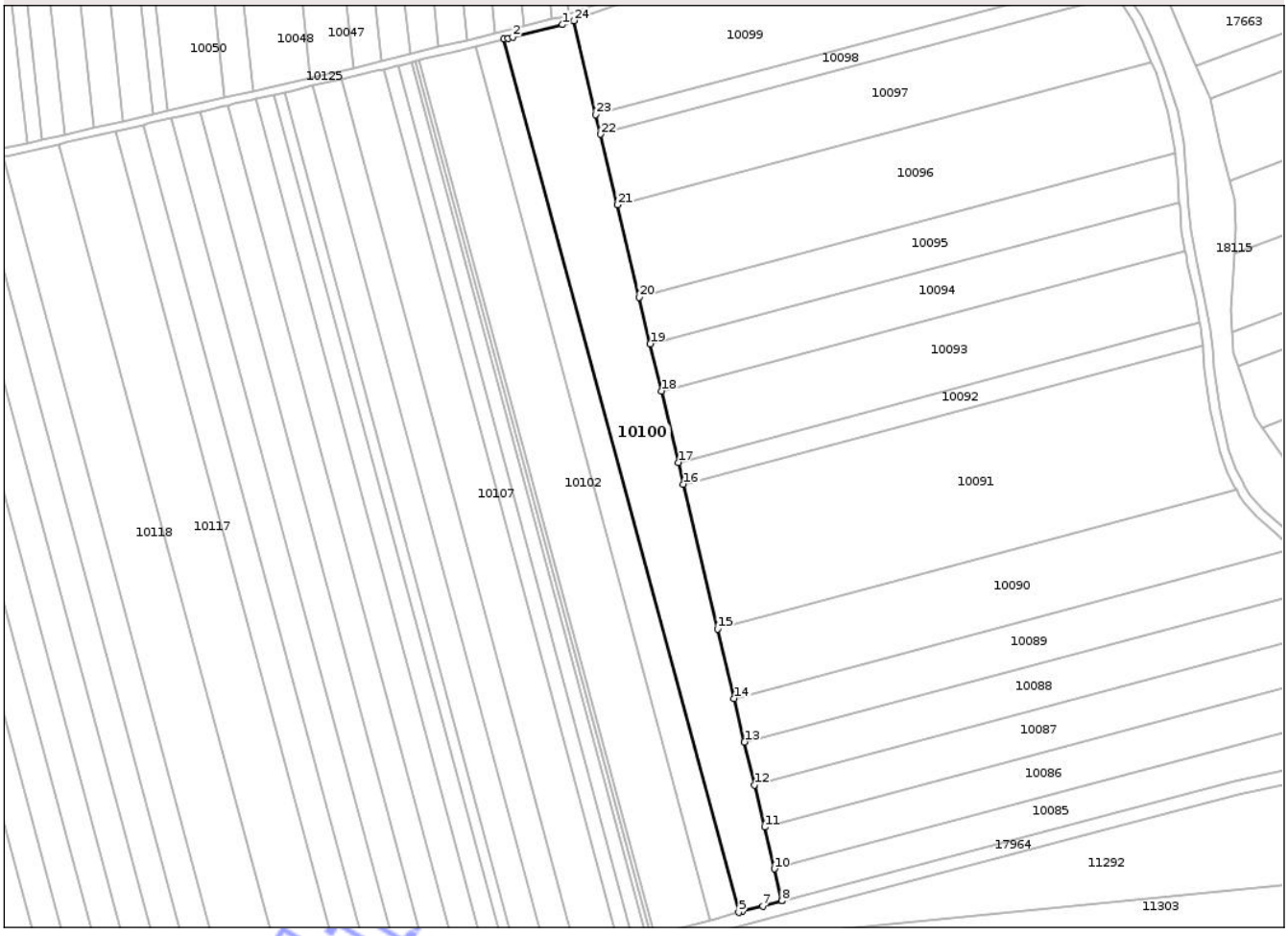

Date referitoare la teren

Crt	Categorie folosinţă	Intra vilan	Suprafaţa (mp)	Tarla	Parcelă	Nr. topo	Observaţii / Referinţe
1	arabil	NU	10.000	57	321/46	-	

Lungime Segmente

1) Valorile lungimilor segmentelor sunt obţinute din proiecţie în plan.

Punct început	X / Y	Punct sfârşit	X / Y	Lungime segment (** (m)
1	566.276,541 382.056,245	2	566.254,872 382.050,876	22.324
3	566.252,965 382.050,404	4	566.251,136 382.049,951	1.884
5	566.353,289 381.670,158	6	566.355,024 381.670,616	1.794
7	566.363,797 381.672,932	8	566.372,106 381.675,126	8.594
9	566.372,188 381.675,148	10	566.368,887 381.689,074	14.312

Punct început	X / Y	Punct sfârşit	X / Y	Lungime segment (** (m)
2	566.254,872 382.050,876	3	566.252,965 382.050,404	1.965
4	566.251,136 382.049,951	5	566.353,289 381.670,158	393.291
6	566.355,024 381.670,616	7	566.363,797 381.672,932	9.074
8	566.372,106 381.675,126	9	566.372,188 381.675,148	0.085
10	566.368,887 381.689,074	11	566.364,579 381.707,246	18.676

Document care conţine date cu caracter personal, protejat de prevederile Regulamentului (UE) nr. 679/2016 şi Legii 190/2018

Punct început	X / Y	Punct sfârşit	X / Y	Lungime segment (** (m)
11	566.364,579 381.707,246	12	566.360,224 381.725,615	18.878
13	566.355,812 381.744,223	14	566.351,31 381.763,213	19.516
15	566.344,154 381.793,4	16	566.329,224 381.856,378	64.724
17	566.326,963 381.865,915	18	566.319,619 381.896,891	31.835
19	566.314,75 381.917,427	20	566.309,947 381.937,687	20.822
21	566.300,421 381.977,871	22	566.293,128 382.008,631	31.613
23	566.291,124 382.017,088	24	566.281,427 382.057,987	42.033

Punct început	X / Y	Punct sfârşit	X / Y	Lungime segment (** (m)
12	566.360,224 381.725,615	13	566.355,812 381.744,223	19.124
14	566.351,31 381.763,213	15	566.344,154 381.793,4	31.024
16	566.329,224 381.856,378	17	566.326,963 381.865,915	9.801
18	566.319,619 381.896,891	19	566.314,75 381.917,427	21.105
20	566.309,947 381.937,687	21	566.300,421 381.977,871	41.298
22	566.293,128 382.008,631	23	566.291,124 382.017,088	8.691
24	566.281,427 382.057,987	1	566.276,541 382.056,245	5.187

**** Lungimile segmentelor sunt determinate în planul de proiecţie Stereo 70 şi sunt rotunjite la 1 milimetru.**
***** Distanţa dintre puncte este formată din segmente cumulate ce sunt mai mici decât valoarea 1 milimetru.**

Neutilizabil in circuitul civil

DATE DESPRE IMOBILUL NR. 10101

Oficiul de Cadastru şi Publicitate Imobiliară PRAHOVA
Biroul de Cadastru şi Publicitate Imobiliară Ploieşti

A. Partea I. Descrierea imobilului

TEREN Extravilan

Adresa: Jud. Prahova

Nr. Crt	Nr cadastral Nr. topografic	Suprafaţa* (mp)	Observaţii / Referinţe
A1		5.000	Sector cadastral:55 Teren neimprejmuit;

B. Partea II. Proprietari şi acte

Inscrieri privitoare la dreptul de proprietate şi alte drepturi reale		Referinţe
/		
Act Administrativ nr. 30682, din 24/03/1995 emis de CJSDPAT PRAHOVA;		
B1	Intabulare, drept de PROPRIETATE, dobandit prin Reconstituire, cota actuala 1/1, cota initiala 1/1	A1
	1) **BOBE A. MARIA**	

C. Partea III. SARCINI .

Inscrieri privind dezmembramintele dreptului de proprietate, drepturi reale de garanţie şi sarcini	Referinţe
NU SUNT	

Neutilizabil în circuitul civil

Anexa Nr. 1 La Partea I

Teren

Nr cadastral	Suprafaţa (mp)*	Observaţii / Referinţe
	5.000	

* Suprafaţa este determinată in planul de proiecţie Stereo 70.

DETALII LINIARE IMOBIL

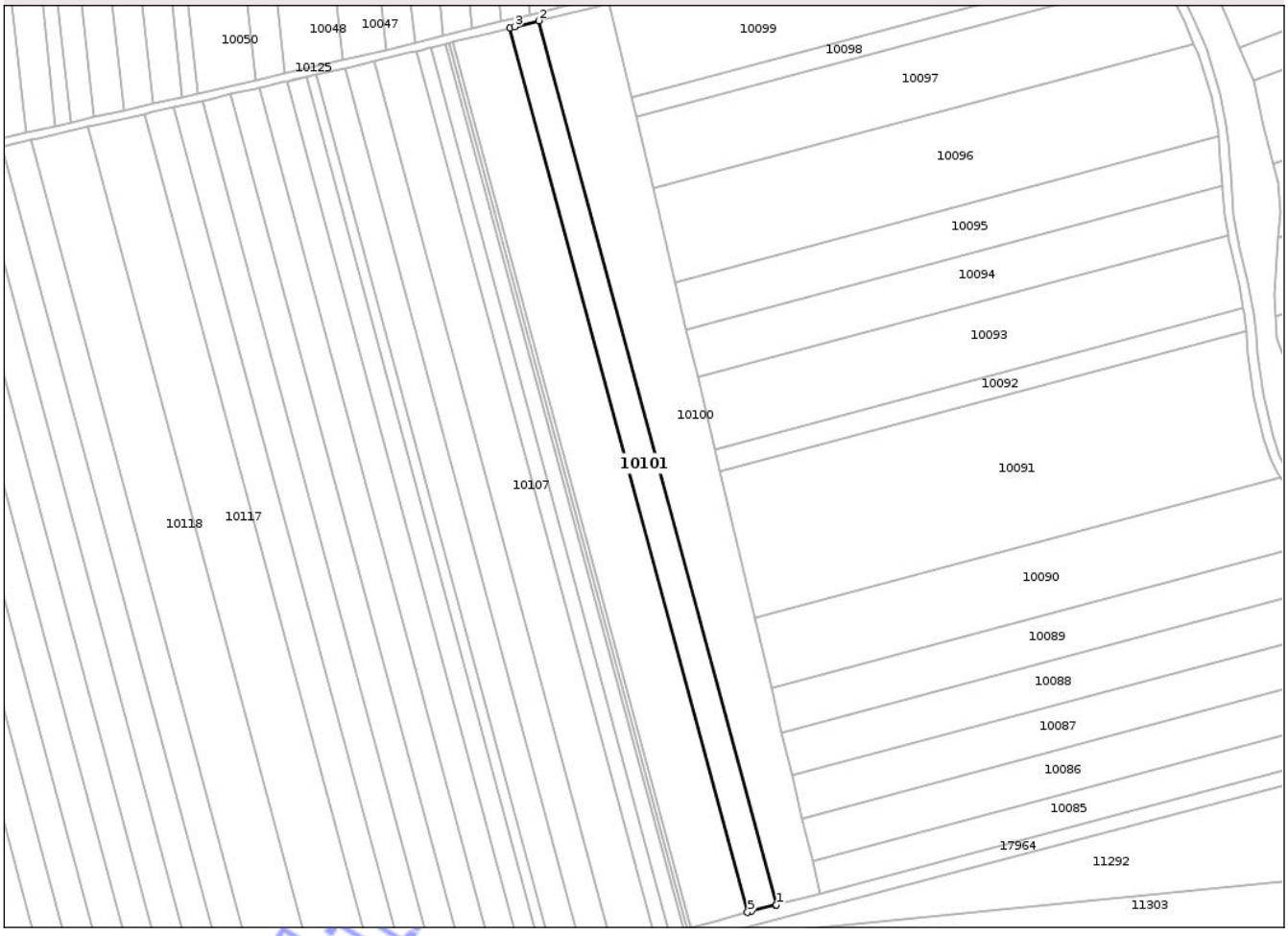

Date referitoare la teren

Crt	Categorie folosinţă	Intra vilan	Suprafaţa (mp)	Tarla	Parcelă	Nr. topo	Observaţii / Referinţe
1	arabil	NU	5.000	57	321/45	-	In act P321/46

Lungime Segmente
1) Valorile lungimilor segmentelor sunt obţinute din proiecţie în plan.

Punct început	X / Y	Punct sfârşit	X / Y	Lungime segment (** (m)
1	566.353,289 381.670,158	2	566.251,136 382.049,951	393.291
2	566.251,136 382.049,951	3	566.240,702 382.047,366	10.749
3	566.240,702 382.047,366	4	566.238,797 382.046,894	1.963
4	566.238,797 382.046,894	5	566.341,0 381.666,913	393.486
5	566.341,0 381.666,913	6	566.342,812 381.667,391	1.874

Document care conţine date cu caracter personal, protejat de prevederile Regulamentului (UE) nr. 679/2016 şi Legii 190/2018

Punct început	X / Y	Punct sfârşit	X / Y	Lungime segment (** (m)
6	566.342,812 381.667,391	7	566.353,125 381.670,114	10.666
7	566.353,125 381.670,114	1	566.353,289 381.670,158	0.17

** Lungimile segmentelor sunt determinate în planul de proiecţie Stereo 70 şi sunt rotunjite la 1 milimetru.
*** Distanţa dintre puncte este formată din segmente cumulate ce sunt mai mici decât valoarea 1 milimetru.

Neutilizabil in circuitul civil

DATE DESPRE IMOBILUL NR. 10102

Oficiul de Cadastru şi Publicitate Imobiliară PRAHOVA
Biroul de Cadastru şi Publicitate Imobiliară Ploieşti

A. Partea I. Descrierea imobilului

TEREN Extravilan

Adresa: Jud. Prahova

Nr. Crt	Nr cadastral Nr. topografic	Suprafaţa* (mp)	Observaţii / Referinţe
A1		10.000	Sector cadastral:55 Teren neimprejmuit;

B. Partea II. Proprietari şi acte

Inscrieri privitoare la dreptul de proprietate şi alte drepturi reale		Referinţe
/		
Act Notarial nr. 262, din 10/11/2020 emis de SPN TUDOSE MARIA SI TUDOSE GEORGE-RADU;		
B1	Intabulare, drept de PROPRIETATE, dobandit prin Succesiune, cota actuala 1/8, cota initiala 1/8	A1
	1) **DUMITRACHE GHEORGHE**	
B2	Intabulare, drept de PROPRIETATE, dobandit prin Succesiune, cota actuala 1/8, cota initiala 1/8	A1
	1) **DUMITRACHE ALEXANDRU**	
Act Normativ nr. Legea 7, din 13/03/1996 emis de PARLAMENTUL ROMANIEI (art.41 alin.1);		
B3	Intabulare, drept de PROPRIETATE, dobandit prin Lege, cota actuala 3/4, cota initiala 3/4	A1
	1) **NEIDENTIFICAT NEIDENTIFICAT**, CIF:0000000000000	

C. Partea III. SARCINI .

Inscrieri privind dezmembramintele dreptului de proprietate, drepturi reale de garanţie şi sarcini	Referinţe
NU SUNT	

Neutilizabil în circuitul civil

Anexa Nr. 1 La Partea I

Teren

Nr cadastral	Suprafaţa (mp)*	Observaţii / Referinţe
	10.000	

* Suprafaţa este determinată in planul de proiecţie Stereo 70.

DETALII LINIARE IMOBIL

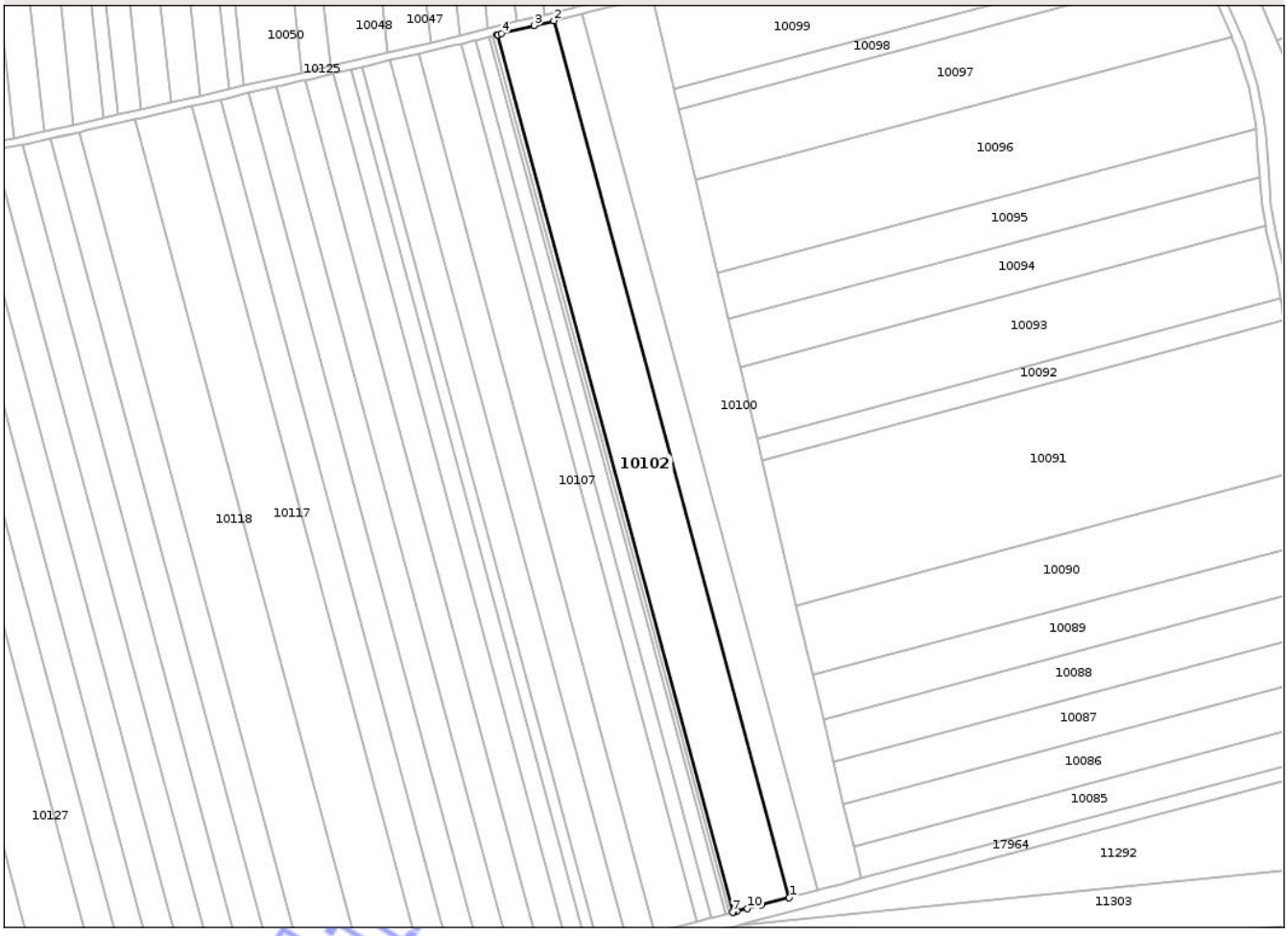

Date referitoare la teren

Crt	Categorie folosinţă	Intra vilan	Suprafaţa (mp)	Tarla	Parcelă	Nr. topo	Observaţii / Referinţe
1	arabil	NU	10.000	57	321/44	-	In act P321/45

Lungime Segmente
1) Valorile lungimilor segmentelor sunt obţinute din proiecţie în plan.

Punct început	X / Y	Punct sfârşit	X / Y	Lungime segment (** (m)
1	566.341,0 381.666,913	2	566.238,797 382.046,894	393.486
2	566.238,797 382.046,894	3	566.230,355 382.044,803	8.697
3	566.230,355 382.044,803	4	566.216,195 382.041,295	14.588
4	566.216,195 382.041,295	5	566.214,602 382.040,9	1.641
5	566.214,602 382.040,9	6	566.214,135 382.040,784	0.481

Document care conţine date cu caracter personal, protejat de prevederile Regulamentului (UE) nr. 679/2016 şi Legii 190/2018

Punct început	X / Y	Punct sfârşit	X / Y	Lungime segment (** (m)
6	566.214,135 382.040,784	7	566.316,426 381.660,48	393.82
7	566.316,426 381.660,48	8	566.316,825 381.660,582	0.412
8	566.316,825 381.660,582	9	566.318,414 381.660,988	1.64
9	566.318,414 381.660,988	10	566.322,902 381.662,134	4.632
10	566.322,902 381.662,134	11	566.328,704 381.663,666	6.001
11	566.328,704 381.663,666	1	566.341,0 381.666,913	12.717

**** Lungimile segmentelor sunt determinate în planul de proiecţie Stereo 70 şi sunt rotunjite la 1 milimetru.**
***** Distanţa dintre puncte este formată din segmente cumulate ce sunt mai mici decât valoarea 1 milimetru.**

Neutilizabil in circuitul civil

DATE DESPRE IMOBILUL NR. 10103

Oficiul de Cadastru şi Publicitate Imobiliară PRAHOVA
Biroul de Cadastru şi Publicitate Imobiliară Ploieşti

A. Partea I. Descrierea imobilului

TEREN Extravilan

Adresa: Jud. Prahova

Nr. Crt	Nr cadastral Nr. topografic	Suprafaţa* (mp)	Observaţii / Referinţe
A1		650	Sector cadastral:55 Teren neimprejmuit;

B. Partea II. Proprietari şi acte

Inscrieri privitoare la dreptul de proprietate şi alte drepturi reale		Referinţe
/		
Hotarare Judecatoreasca nr. 2031, din 24/02/2009 emis de JUDECĂTORIA PLOIEȘTI;		
B1	Intabulare, drept de PROPRIETATE, dobandit prin Iesire Din Indiviziune, cota actuala 1/2, cota initiala 1/2	A1
	1) **GHERGHINA MARIA**	
B2	Intabulare, drept de PROPRIETATE, dobandit prin Iesire Din Indiviziune, cota actuala 1/2, cota initiala 1/2	A1
	1) **FLOREA FILOFTEIA-FLOAREA**	

C. Partea III. SARCINI .

Inscrieri privind dezmembramintele dreptului de proprietate, drepturi reale de garanţie şi sarcini	Referinţe
NU SUNT	

Neutilizabil în circuitul civil

Anexa Nr. 1 La Partea I

Teren

Nr cadastral	Suprafaţa (mp)*	Observaţii / Referinţe
	650	

* Suprafaţa este determinată in planul de proiecţie Stereo 70.

DETALII LINIARE IMOBIL

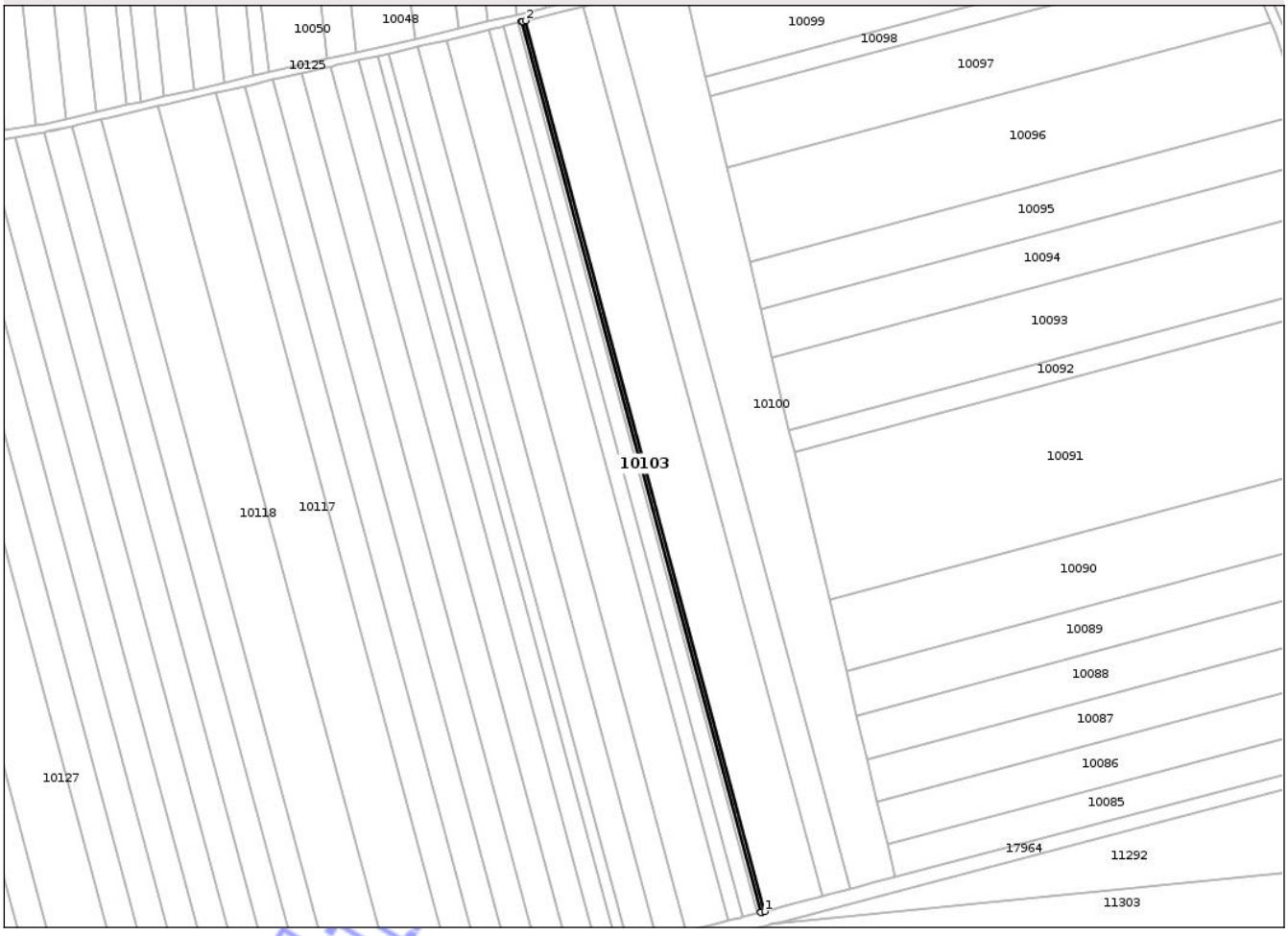

Date referitoare la teren

Crt	Categorie folosinţă	Intra vilan	Suprafaţa (mp)	Tarla	Parcelă	Nr. topo	Observaţii / Referinţe
1	arabil	NU	650	57	331/43	-	In act P331/44

Lungime Segmente
1) Valorile lungimilor segmentelor sunt obţinute din proiecţie în plan.

Punct început	X / Y	Punct sfârşit	X / Y	Lungime segment (** (m)
1	566.316,426 381.660,48	2	566.214,135 382.040,784	393.82
2	566.214,135 382.040,784	3	566.213,01 382.040,505	1.159
3	566.213,01 382.040,505	4	566.212,533 382.040,387	0.491
4	566.212,533 382.040,387	5	566.314,827 381.660,072	393.832
5	566.314,827 381.660,072	6	566.315,236 381.660,176	0.422

Document care conţine date cu caracter personal, protejat de prevederile Regulamentului (UE) nr. 679/2016 şi Legii 190/2018

Punct început	X / Y	Punct sfârşit	X / Y	Lungime segment (** (m)
6	566.315,236 381.660,176	1	566.316,426 381.660,48	1.228

** Lungimile segmentelor sunt determinate în planul de proiecţie Stereo 70 şi sunt rotunjite la 1 milimetru.
*** Distanţa dintre puncte este formată din segmente cumulate ce sunt mai mici decât valoarea 1 milimetru.

Neutilizabil in circuitul civil

DATE DESPRE IMOBILUL NR. 10104

Oficiul de Cadastru şi Publicitate Imobiliară PRAHOVA
Biroul de Cadastru şi Publicitate Imobiliară Ploieşti

A. Partea I. Descrierea imobilului

TEREN Extravilan

Adresa: Jud. Prahova

Nr. Crt	Nr cadastral Nr. topografic	Suprafaţa* (mp)	Observaţii / Referinţe
A1		650	Sector cadastral:55 Teren neimprejmuit;

B. Partea II. Proprietari şi acte

Inscrieri privitoare la dreptul de proprietate şi alte drepturi reale		Referinţe
/		
Hotarare Judecatoreasca nr. 2031, din 24/02/2009 emis de JUDECĂTORIA PLOIEȘTI;		
B1	Intabulare, drept de PROPRIETATE, dobandit prin Iesire Din Indiviziune, cota actuala 1/2, cota initiala 1/2	A1
	1) **DUMITRACHE ALEXANDRU**	
B2	Intabulare, drept de PROPRIETATE, dobandit prin Iesire Din Indiviziune, cota actuala 1/2, cota initiala 1/2	A1
	1) **DUMITRACHE GHEORGHE**	

C. Partea III. SARCINI .

Inscrieri privind dezmembramintele dreptului de proprietate, drepturi reale de garanţie şi sarcini	Referinţe
NU SUNT	

Neutilizabil în circuitul civil

Anexa Nr. 1 La Partea I

Teren

Nr cadastral	Suprafaţa (mp)*	Observaţii / Referinţe
	650	

* Suprafaţa este determinată in planul de proiecţie Stereo 70.

DETALII LINIARE IMOBIL

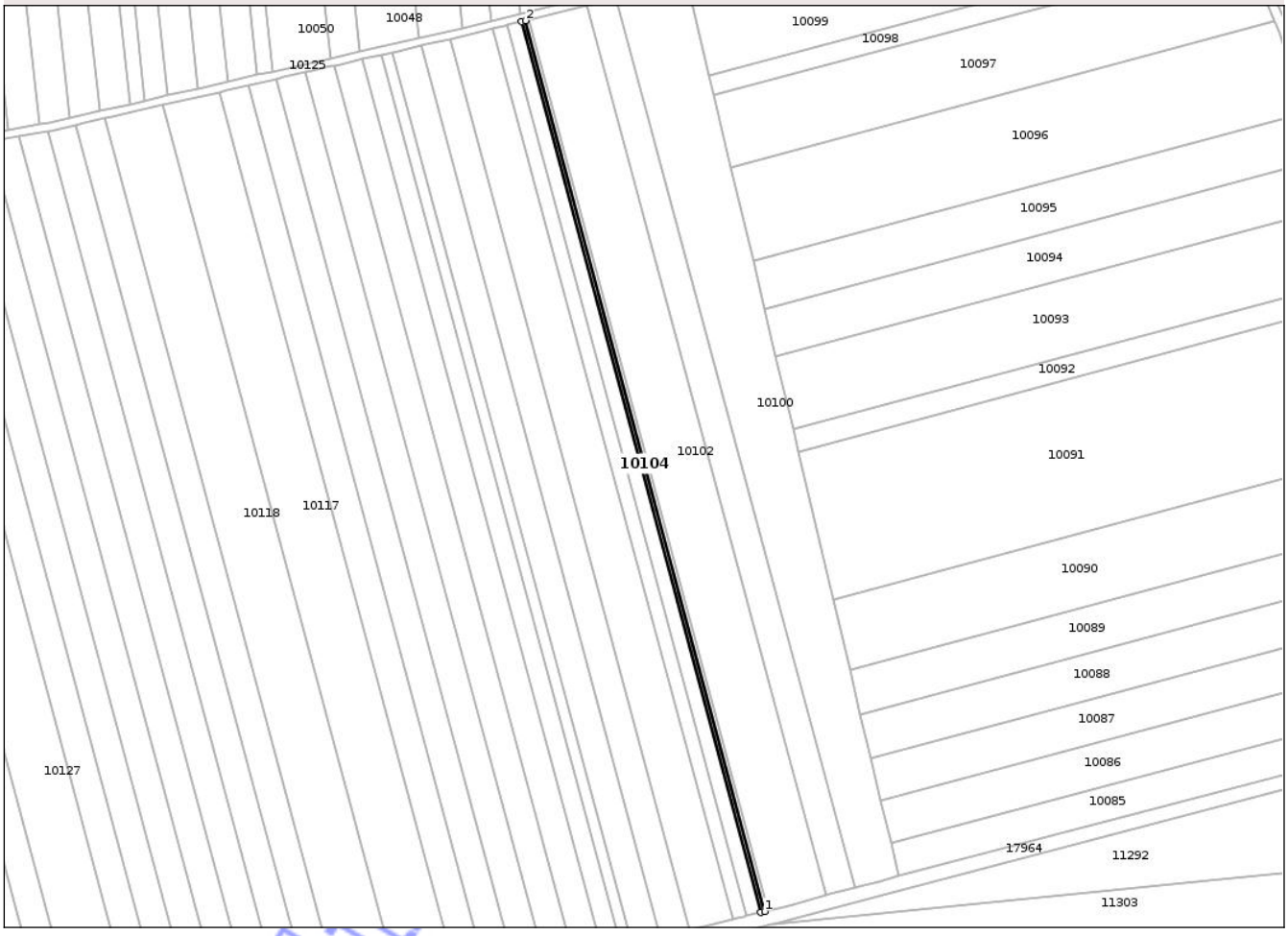

Date referitoare la teren

Crt	Categorie folosinţă	Intra vilan	Suprafaţa (mp)	Tarla	Parcelă	Nr. topo	Observaţii / Referinţe
1	arabil	NU	650	57	331/43	-	In act P331/44

Lungime Segmente

1) Valorile lungimilor segmentelor sunt obţinute din proiecţie în plan.

Punct început	X / Y	Punct sfârşit	X / Y	Lungime segment (** (m)
1	566.314,827 381.660,072	2	566.212,533 382.040,387	393.832
2	566.212,533 382.040,387	3	566.210,931 382.039,99	1.65
3	566.210,931 382.039,99	4	566.313,227 381.659,663	393.844
4	566.313,227 381.659,663	1	566.314,827 381.660,072	1.651

**** Lungimile segmentelor sunt determinate în planul de proiecţie Stereo 70 şi sunt rotunjite la 1 milimetru.**

Document care conţine date cu caracter personal, protejat de prevederile Regulamentului (UE) nr. 679/2016 şi Legii 190/2018

***** Distanţa dintre puncte este formată din segmente cumulate ce sunt mai mici decât valoarea 1 milimetru.**

Neutilizabil in circuitul civil

DATE DESPRE IMOBILUL NR. 10105

Oficiul de Cadastru şi Publicitate Imobiliară PRAHOVA
Biroul de Cadastru şi Publicitate Imobiliară Ploieşti

A. Partea I. Descrierea imobilului

TEREN Extravilan

Adresa: Jud. Prahova

Nr. Crt	Nr cadastral Nr. topografic	Suprafaţa* (mp)	Observaţii / Referinţe
A1		2.424	Sector cadastral:55 Teren neimprejmuit;

B. Partea II. Proprietari şi acte

Inscrieri privitoare la dreptul de proprietate şi alte drepturi reale		Referinţe
/		
Act Administrativ nr. 48333, din 23/10/1995 emis de CJSDPAT PRAHOVA;		
B1	Intabulare, drept de PROPRIETATE, dobandit prin Reconstituire, cota actuala 1/1, cota initiala 1/1	A1
	1) **MUNTEANU I. ION**	

C. Partea III. SARCINI .

Inscrieri privind dezmembramintele dreptului de proprietate, drepturi reale de garanţie şi sarcini	Referinţe
NU SUNT	

Neutilizabil în circuitul civil

Anexa Nr. 1 La Partea I

Teren

Nr cadastral	Suprafaţa (mp)*	Observaţii / Referinţe
	2.424	

* Suprafaţa este determinată in planul de proiecţie Stereo 70.

DETALII LINIARE IMOBIL

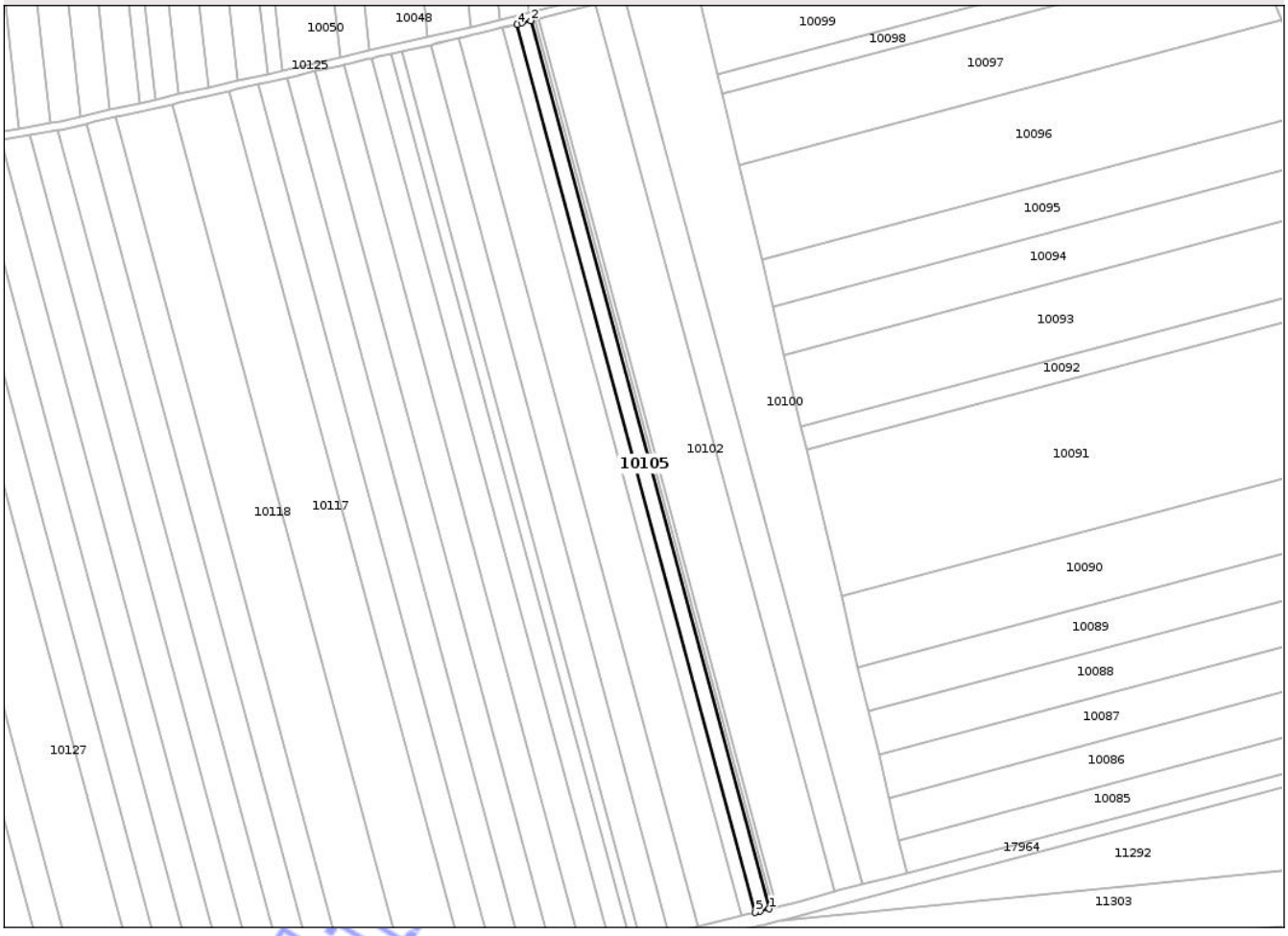

Date referitoare la teren

Crt	Categorie folosinţă	Intra vilan	Suprafaţa (mp)	Tarla	Parcelă	Nr. topo	Observaţii / Referinţe
1	arabil	NU	2.424	57	321/42	-	In act P321/40

Lungime Segmente
1) Valorile lungimilor segmentelor sunt obţinute din proiecţie în plan.

Punct început	X / Y	Punct sfârşit	X / Y	Lungime segment (** (m)
1	566.313,227 381.659,663	2	566.210,931 382.039,99	393.844
2	566.210,931 382.039,99	3	566.207,073 382.039,034	3.975
3	566.207,073 382.039,034	4	566.204,956 382.038,51	2.181
4	566.204,956 382.038,51	5	566.307,264 381.658,141	393.888
5	566.307,264 381.658,141	6	566.309,311 381.658,663	2.113

Document care conţine date cu caracter personal, protejat de prevederile Regulamentului (UE) nr. 679/2016 şi Legii 190/2018

Punct început	X / Y	Punct sfârşit	X / Y	Lungime segment (** (m)
6	566.309,311 381.658,663	1	566.313,227 381.659,663	4.042

** Lungimile segmentelor sunt determinate în planul de proiecţie Stereo 70 şi sunt rotunjite la 1 milimetru.
*** Distanţa dintre puncte este formată din segmente cumulate ce sunt mai mici decât valoarea 1 milimetru.

Neutilizabil in circuitul civil

DATE DESPRE IMOBILUL NR. 10106

Oficiul de Cadastru şi Publicitate Imobiliară PRAHOVA
Biroul de Cadastru şi Publicitate Imobiliară Ploieşti

A. Partea I. Descrierea imobilului

TEREN Extravilan

Adresa: Jud. Prahova

Nr. Crt	Nr cadastral Nr. topografic	Suprafaţa* (mp)	Observaţii / Referinţe
A1		2.500	Sector cadastral:55 Teren neimprejmuit;

B. Partea II. Proprietari şi acte

Inscrieri privitoare la dreptul de proprietate şi alte drepturi reale		Referinţe
/		
Act Administrativ nr. 48339, din 23/10/1995 emis de CJSDPAT PRAHOVA;		
B1	Intabulare, drept de PROPRIETATE, dobandit prin Reconstituire, cota actuala 1/1, cota initiala 1/1	A1
	1) **GANEA MARIA**	

C. Partea III. SARCINI .

Inscrieri privind dezmembramintele dreptului de proprietate, drepturi reale de garanţie şi sarcini	Referinţe
NU SUNT	

Neutilizabil în circuitul civil

Anexa Nr. 1 La Partea I

Teren

Nr cadastral	Suprafaţa (mp)*	Observaţii / Referinţe
	2.500	

* Suprafaţa este determinată in planul de proiecţie Stereo 70.

DETALII LINIARE IMOBIL

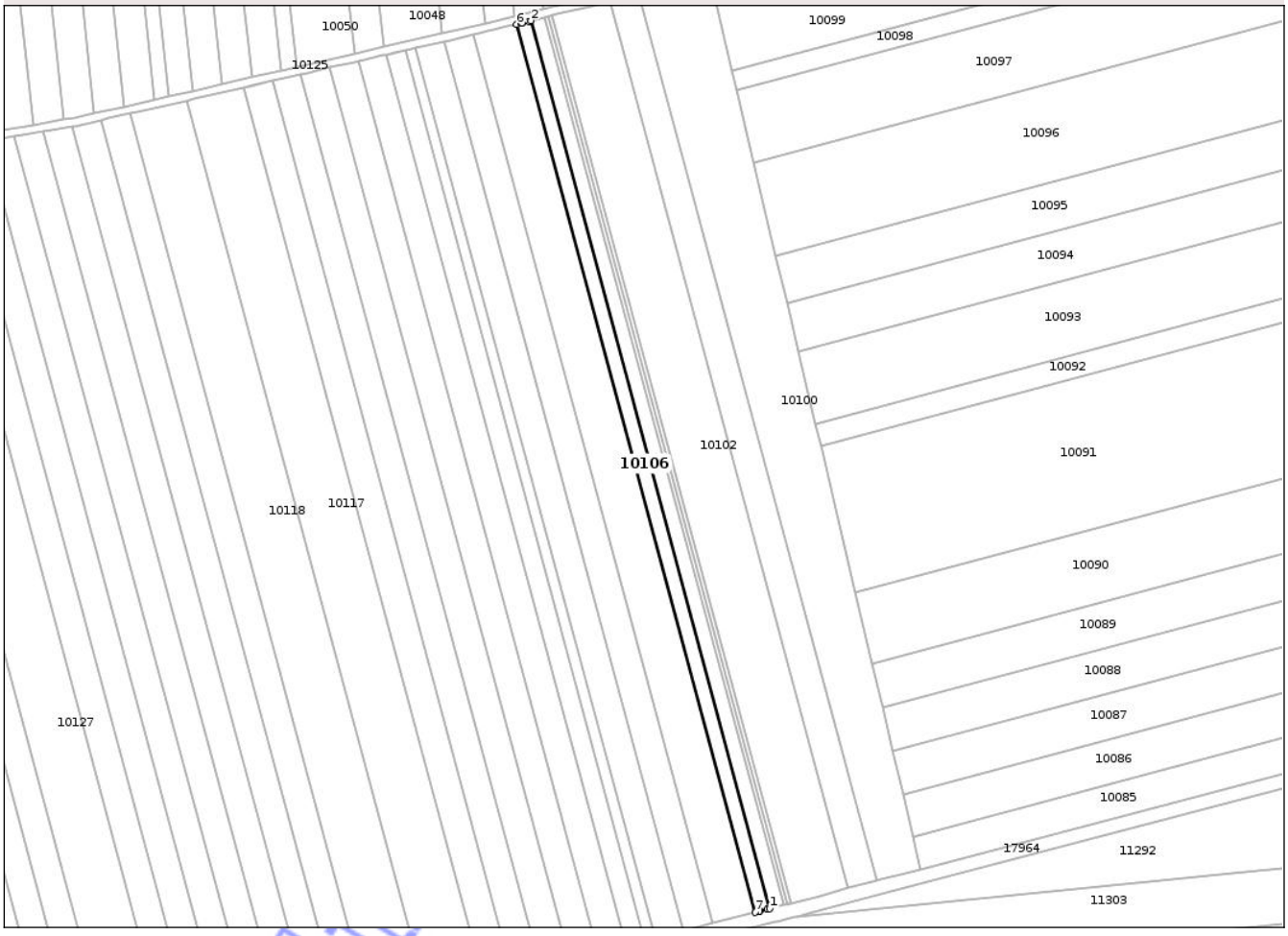

Date referitoare la teren

Crt	Categorie folosinţă	Intra vilan	Suprafaţa (mp)	Tarla	Parcelă	Nr. topo	Observaţii / Referinţe
1	arabil	NU	2.500	57	321/41	-	29.09.2009 : SE CORECTEAZA PARCELA 321/47 IN 321/41 CF. H.C.J. 6932/02.07.2009

Lungime Segmente

1) Valorile lungimilor segmentelor sunt obţinute din proiecţie în plan.

Punct început	X / Y	Punct sfârşit	X / Y	Lungime segment (** (m)
1	566.307,264 381.658,141	2	566.204,956 382.038,51	393.888
2	566.204,956 382.038,51	3	566.203,948 382.038,26	1.039
3	566.203,948 382.038,26	4	566.200,95 382.037,518	3.088
4	566.200,95 382.037,518	5	566.200,764 382.037,472	0.192
5	566.200,764 382.037,472	6	566.198,794 382.036,984	2.03

Document care conţine date cu caracter personal, protejat de prevederile Regulamentului (UE) nr. 679/2016 şi Legii 190/2018

Punct început	X / Y	Punct sfârşit	X / Y	Lungime segment (** (m)
6	566.198,794 382.036,984	7	566.301,114 381.656,571	393.933
7	566.301,114 381.656,571	8	566.303,015 381.657,057	1.962
8	566.303,015 381.657,057	9	566.303,2 381.657,104	0.191
9	566.303,2 381.657,104	10	566.306,19 381.657,867	3.086
10	566.306,19 381.657,867	1	566.307,264 381.658,141	1.108

**** Lungimile segmentelor sunt determinate în planul de proiecţie Stereo 70 şi sunt rotunjite la 1 milimetru.**
***** Distanţa dintre puncte este formată din segmente cumulate ce sunt mai mici decât valoarea 1 milimetru.**

Neutilizabil in circuitul civil

DATE DESPRE IMOBILUL NR. 10107

Oficiul de Cadastru şi Publicitate Imobiliară PRAHOVA
Biroul de Cadastru şi Publicitate Imobiliară Ploieşti

A. Partea I. Descrierea imobilului

TEREN Extravilan

Adresa: Jud. Prahova

Nr. Crt	Nr cadastral Nr. topografic	Suprafaţa* (mp)	Observaţii / Referinţe
A1		7.500	Sector cadastral:55 Teren neimprejmuit;

B. Partea II. Proprietari şi acte

Inscrieri privitoare la dreptul de proprietate şi alte drepturi reale		Referinţe
/		
Act Administrativ nr. 59330, din 25/07/1996 emis de CJSDPAT PRAHOVA;		
B1	Intabulare, drept de PROPRIETATE, dobandit prin Reconstituire, cota actuala 1/1, cota initiala 1/1	A1
	1) **ENĂCHESCU ION**	

C. Partea III. SARCINI .

Inscrieri privind dezmembramintele dreptului de proprietate, drepturi reale de garanţie şi sarcini	Referinţe
NU SUNT	

Neutilizabil în circuitul civil

Anexa Nr. 1 La Partea I

Teren

Nr cadastral	Suprafaţa (mp)*	Observaţii / Referinţe
	7.500	

* Suprafaţa este determinată in planul de proiecţie Stereo 70.

DETALII LINIARE IMOBIL

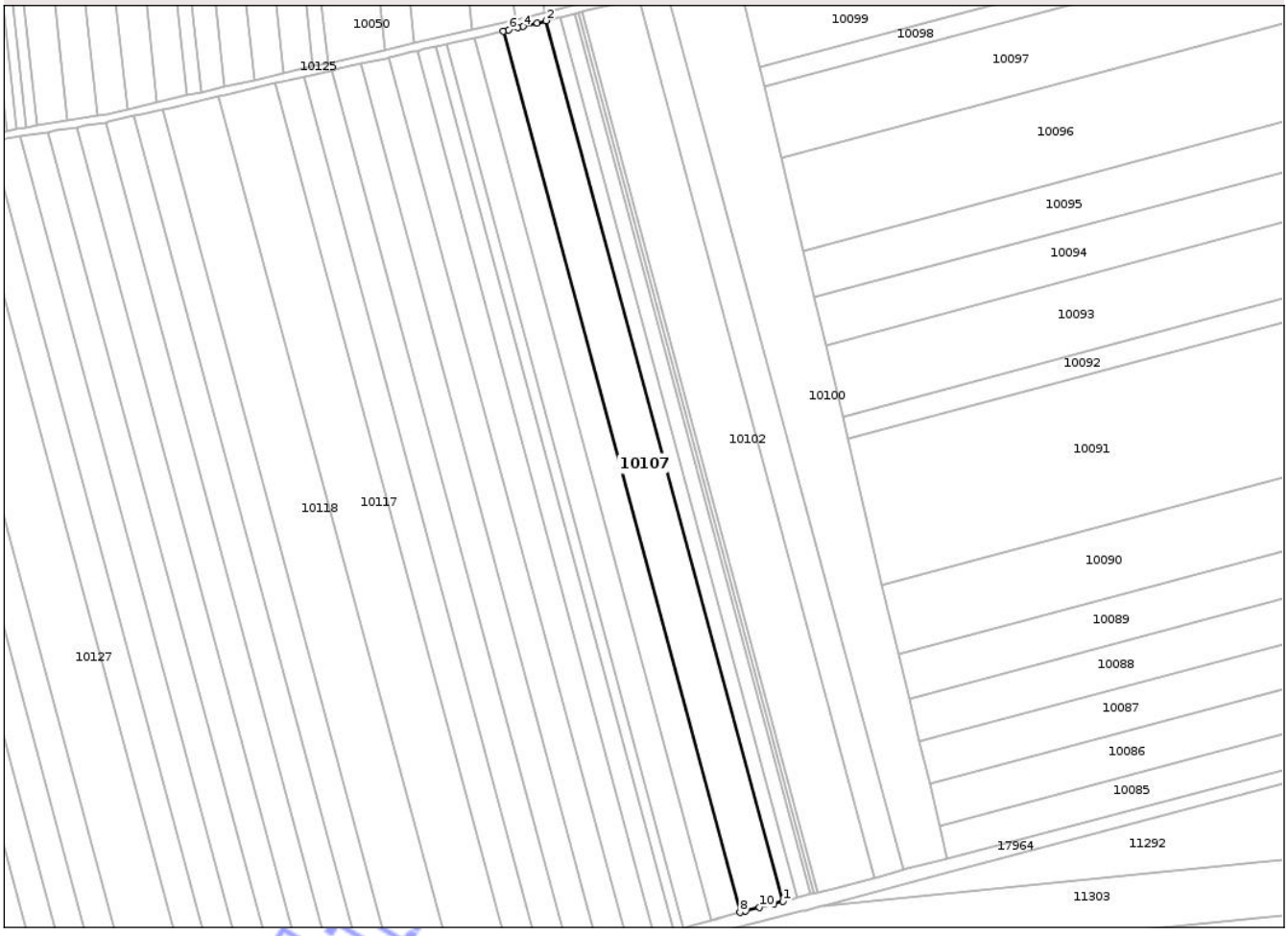

Date referitoare la teren

Crt	Categorie folosinţă	Intra vilan	Suprafaţa (mp)	Tarla	Parcelă	Nr. topo	Observaţii / Referinţe
1	arabil	NU	7.500	57	321/40	-	

Lungime Segmente

1) Valorile lungimilor segmentelor sunt obţinute din proiecţie în plan.

Punct început	X / Y	Punct sfârşit	X / Y	Lungime segment (** (m)
1	566.301,114 381.656,571	2	566.198,794 382.036,984	393.933
2	566.198,794 382.036,984	3	566.194,886 382.036,015	4.026
3	566.194,886 382.036,015	4	566.188,765 382.034,499	6.306
4	566.188,765 382.034,499	5	566.186,484 382.033,934	2.35
5	566.186,484 382.033,934	6	566.182,567 382.033,036	4.019

Document care conţine date cu caracter personal, protejat de prevederile Regulamentului (UE) nr. 679/2016 şi Legii 190/2018

Punct început	X / Y	Punct sfârşit	X / Y	Lungime segment (** (m)
6	566.182,567 382.033,036	7	566.180,286 382.032,513	2.34
7	566.180,286 382.032,513	8	566.282,669 381.651,862	394.179
8	566.282,669 381.651,862	9	566.284,87 381.652,424	2.272
9	566.284,87 381.652,424	10	566.291,037 381.653,998	6.365
10	566.291,037 381.653,998	11	566.297,147 381.655,558	6.306
11	566.297,147 381.655,558	1	566.301,114 381.656,571	4.094

**** Lungimile segmentelor sunt determinate în planul de proiecţie Stereo 70 şi sunt rotunjite la 1 milimetru.**
***** Distanţa dintre puncte este formată din segmente cumulate ce sunt mai mici decât valoarea 1 milimetru.**

Neutilizabil in circuitul civil

DATE DESPRE IMOBILUL NR. 10108

Oficiul de Cadastru şi Publicitate Imobiliară PRAHOVA
Biroul de Cadastru şi Publicitate Imobiliară Ploieşti

A. Partea I. Descrierea imobilului

TEREN Extravilan

Adresa: Jud. Prahova

Nr. Crt	Nr cadastral Nr. topografic	Suprafaţa* (mp)	Observaţii / Referinţe
A1		5.000	Sector cadastral:55 Teren neimprejmuit;

B. Partea II. Proprietari şi acte

Inscrieri privitoare la dreptul de proprietate şi alte drepturi reale		Referinţe
/		
Act Notarial nr. 68, din 22/01/1998 emis de BNP CASIOARA BELEA;		
B1	Intabulare, drept de PROPRIETATE, dobandit prin Iesire Din Indiviziune, cota actuala 1/1, cota initiala 1/1	A1
	1) **BADEA MARIA**	

C. Partea III. SARCINI .

Inscrieri privind dezmembramintele dreptului de proprietate, drepturi reale de garanţie şi sarcini	Referinţe
NU SUNT	

Neutilizabil în circuitul civil

Anexa Nr. 1 La Partea I

Teren

Nr cadastral	Suprafaţa (mp)*	Observaţii / Referinţe
	5.000	

* Suprafaţa este determinată in planul de proiecţie Stereo 70.

DETALII LINIARE IMOBIL

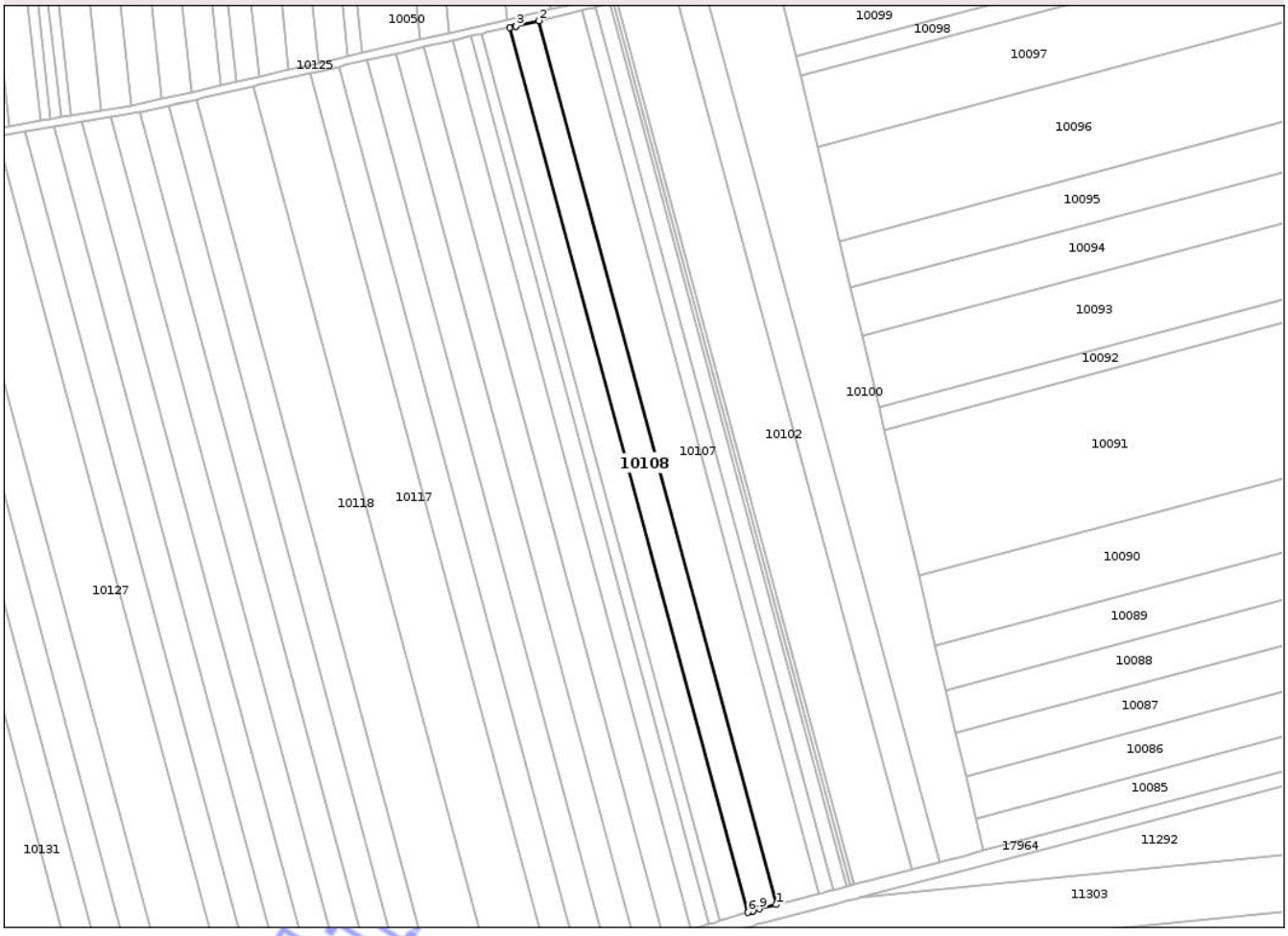

Date referitoare la teren

Crt	Categorie folosinţă	Intra vilan	Suprafaţa (mp)	Tarla	Parcelă	Nr. topo	Observaţii / Referinţe
1	arabil	NU	5.000	57	321/39	-	In act P321/40

Lungime Segmente
1) Valorile lungimilor segmentelor sunt obţinute din proiecţie în plan.

Punct început	X / Y	Punct sfârşit	X / Y	Lungime segment (** (m)
1	566.282,669 381.651,862	2	566.180,286 382.032,513	394.179
2	566.180,286 382.032,513	3	566.170,336 382.030,23	10.209
3	566.170,336 382.030,23	4	566.170,277 382.030,216	0.061
4	566.170,277 382.030,216	5	566.167,92 382.029,676	2.418
5	566.167,92 382.029,676	6	566.270,44 381.648,517	394.706

Document care conţine date cu caracter personal, protejat de prevederile Regulamentului (UE) nr. 679/2016 şi Legii 190/2018

Punct început	X / Y	Punct sfârşit	X / Y	Lungime segment (** (m)
6	566.270,44 381.648,517	7	566.272,599 381.649,163	2.254
7	566.272,599 381.649,163	8	566.272,657 381.649,18	0.06
8	566.272,657 381.649,18	9	566.275,545 381.650,044	3.014
9	566.275,545 381.650,044	1	566.282,669 381.651,862	7.352

**** Lungimile segmentelor sunt determinate în planul de proiecţie Stereo 70 şi sunt rotunjite la 1 milimetru.**
***** Distanţa dintre puncte este formată din segmente cumulate ce sunt mai mici decât valoarea 1 milimetru.**

Neutilizabil in circuitul civil

DATE DESPRE IMOBILUL NR. 10109

Oficiul de Cadastru şi Publicitate Imobiliară PRAHOVA
Biroul de Cadastru şi Publicitate Imobiliară Ploieşti

A. Partea I. Descrierea imobilului

TEREN Extravilan

Adresa: Jud. Prahova

Nr. Crt	Nr cadastral Nr. topografic	Suprafaţa* (mp)	Observaţii / Referinţe
A1		5.000	Sector cadastral:55 Teren neimprejmuit;

B. Partea II. Proprietari şi acte

Inscrieri privitoare la dreptul de proprietate şi alte drepturi reale		Referinţe
/		
Act Administrativ nr. 71169, din 23/03/1998 emis de CJSDPAT PRAHOVA;		
B1	Intabulare, drept de PROPRIETATE, dobandit prin Reconstituire, cota actuala 1/1, cota initiala 1/1	A1
	1) **SIMION GHE. ION**	

C. Partea III. SARCINI .

Inscrieri privind dezmembramintele dreptului de proprietate, drepturi reale de garanţie şi sarcini	Referinţe
NU SUNT	

Neutilizabil în circuitul civil

Anexa Nr. 1 La Partea I

Teren

Nr cadastral	Suprafaţa (mp)*	Observaţii / Referinţe
	5.000	

* Suprafaţa este determinată in planul de proiecţie Stereo 70.

DETALII LINIARE IMOBIL

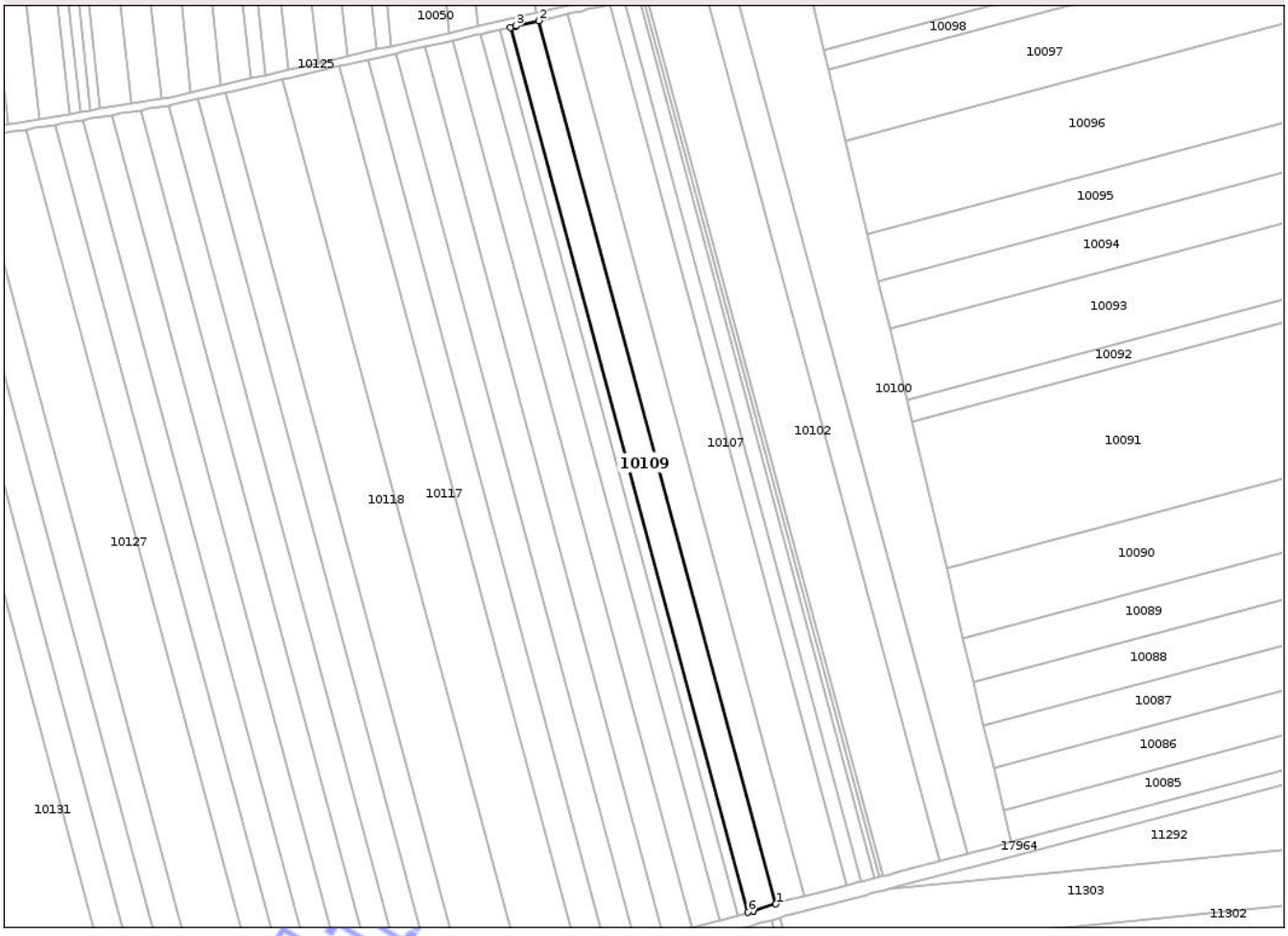

Date referitoare la teren

Crt	Categorie folosinţă	Intra vilan	Suprafaţa (mp)	Tarla	Parcelă	Nr. topo	Observaţii / Referinţe
1	arabil	NU	5.000	57	321/38	-	

Lungime Segmente

1) Valorile lungimilor segmentelor sunt obţinute din proiecţie în plan.

Punct început	X / Y	Punct sfârşit	X / Y	Lungime segment (** (m)
1	566.270,44 381.648,517	2	566.167,92 382.029,676	394.706
2	566.167,92 382.029,676	3	566.158,066 382.027,416	10.11
3	566.158,066 382.027,416	4	566.158,007 382.027,402	0.061
4	566.158,007 382.027,402	5	566.155,577 382.026,845	2.493
5	566.155,577 382.026,845	6	566.258,312 381.644,889	395.531

Document care conţine date cu caracter personal, protejat de prevederile Regulamentului (UE) nr. 679/2016 şi Legii 190/2018

Punct început	X / Y	Punct sfârşit	X / Y	Lungime segment (** (m)
6	566.258,312 381.644,889	7	566.260,542 381.645,556	2.328
7	566.260,542 381.645,556	8	566.260,6 381.645,573	0.06
8	566.260,6 381.645,573	1	566.270,44 381.648,517	10.271

**** Lungimile segmentelor sunt determinate în planul de proiecţie Stereo 70 şi sunt rotunjite la 1 milimetru.**
***** Distanţa dintre puncte este formată din segmente cumulate ce sunt mai mici decât valoarea 1 milimetru.**

Neutilizabil in circuitul civil

DATE DESPRE IMOBILUL NR. 10110

Oficiul de Cadastru şi Publicitate Imobiliară PRAHOVA
Biroul de Cadastru şi Publicitate Imobiliară Ploieşti

A. Partea I. Descrierea imobilului

Nr. CF vechi:4623
Nr. cadastral vechi:11212

TEREN Extravilan

Adresa: Jud. Prahova

Nr. Crt	Nr cadastral Nr. topografic	Suprafaţa* (mp)	Observaţii / Referinţe
A1	21617	Din acte: 1.800 Masurata: 1.814	Sector cadastral:55 Teren neimprejmuit;

B. Partea II. Proprietari şi acte

Inscrieri privitoare la dreptul de proprietate şi alte drepturi reale		Referinţe
19462 / 27/04/2009		
Act Notarial nr. 457, din 24/04/2009 emis de NP GALEA ION;		
B6	Intabulare, drept de PROPRIETATEpartaj, dobandit prin Conventie, cota actuala 1/1, cota initiala 1/1	A1
	1) **ANGHEL ANETA**	
86114 / 18/08/2015		
Act Normativ nr. 17, din 07/03/2014 emis de Parlamentul Romaniei;		
B7	Imobil aflat sub incidenta art.3 alin.(1) din Legea 17/2014	A1

C. Partea III. SARCINI .

Inscrieri privind dezmembramintele dreptului de proprietate, drepturi reale de garanţie şi sarcini	Referinţe
NU SUNT	

Neutilizabil în circuitul civil

Anexa Nr. 1 La Partea I

Teren

Nr cadastral	Suprafaţa (mp)*	Observaţii / Referinţe
21617	Din acte: 1.800 Masurata: 1.814	

* Suprafaţa este determinată in planul de proiecţie Stereo 70.

DETALII LINIARE IMOBIL

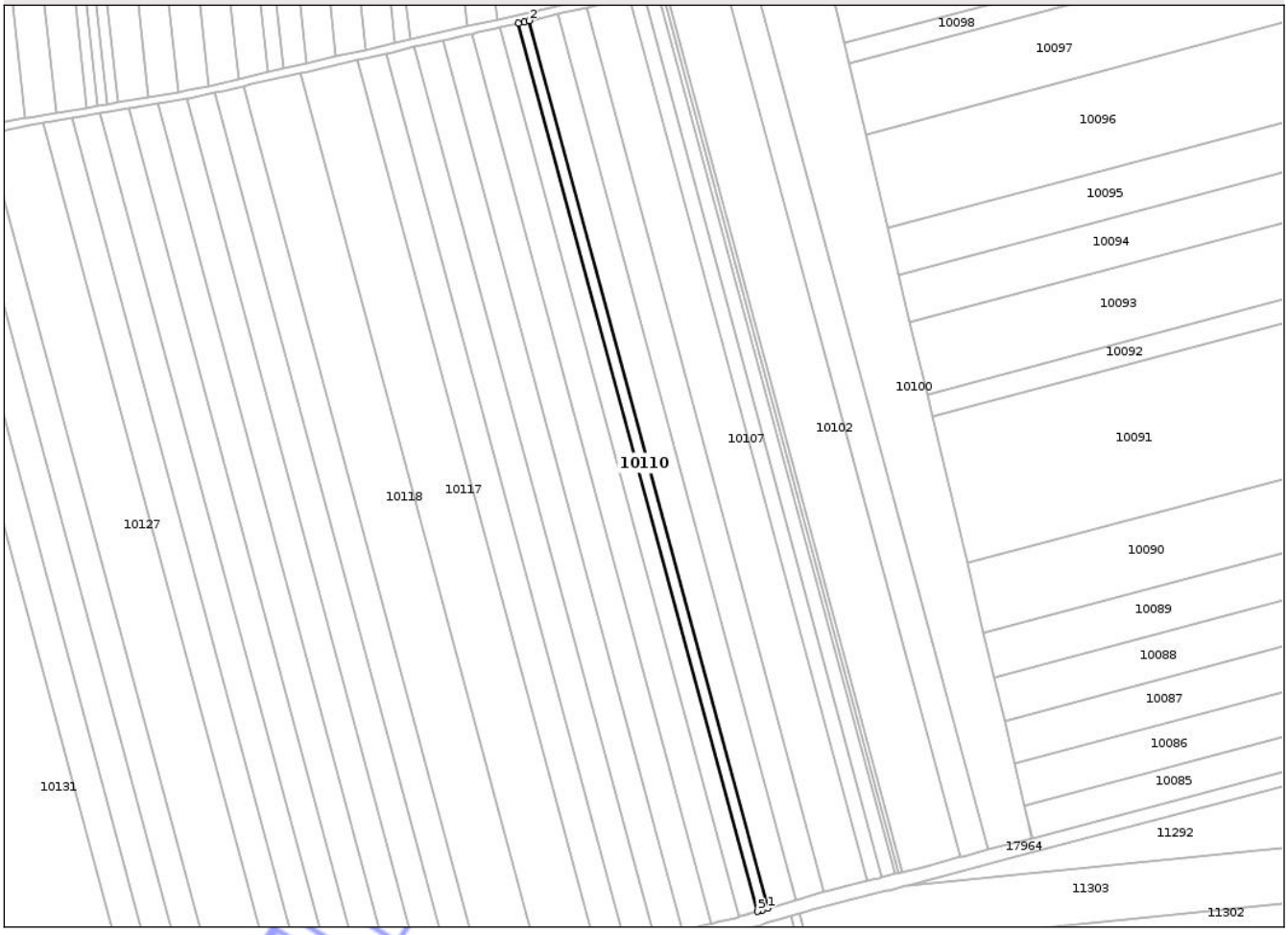

Date referitoare la teren

Crt	Categorie folosinţă	Intra vilan	Suprafaţa (mp)	Tarla	Parcelă	Nr. topo	Observaţii / Referinţe
1	arabil	NU	1.814	57	321/37	-	

Lungime Segmente

1) Valorile lungimilor segmentelor sunt obţinute din proiecţie în plan.

Punct început	X / Y	Punct sfârşit	X / Y	Lungime segment (** (m)
1	566.258,312 381.644,889	2	566.155,577 382.026,845	395.531
2	566.155,577 382.026,845	3	566.153,562 382.026,383	2.067
3	566.153,562 382.026,383	4	566.151,105 382.025,819	2.521
4	566.151,105 382.025,819	5	566.253,918 381.643,574	395.83
5	566.253,918 381.643,574	6	566.256,167 381.644,247	2.348

Document care conţine date cu caracter personal, protejat de prevederile Regulamentului (UE) nr. 679/2016 şi Legii 190/2018

Punct început	X / Y	Punct sfârşit	X / Y	Lungime segment (** (m)
6	566.256,167 381.644,247	1	566.258,312 381.644,889	2.239

** Lungimile segmentelor sunt determinate în planul de proiecţie Stereo 70 şi sunt rotunjite la 1 milimetru.
*** Distanţa dintre puncte este formată din segmente cumulate ce sunt mai mici decât valoarea 1 milimetru.

Neutilizabil in circuitul civil

DATE DESPRE IMOBILUL NR. 10111

Oficiul de Cadastru şi Publicitate Imobiliară PRAHOVA
Biroul de Cadastru şi Publicitate Imobiliară Ploieşti

A. Partea I. Descrierea imobilului

TEREN Extravilan

Adresa: Jud. Prahova

Nr. Crt	Nr cadastral Nr. topografic	Suprafaţa* (mp)	Observaţii / Referinţe
A1		3.300	Sector cadastral:55 Teren neimprejmuit;

B. Partea II. Proprietari şi acte

Inscrieri privitoare la dreptul de proprietate şi alte drepturi reale		Referinţe
/		
Act Administrativ nr. 48303, din 05/10/1995 emis de CJSDPAT PRAHOVA;		
B1	Intabulare, drept de PROPRIETATE, dobandit prin Reconstituire, cota actuala 1/1, cota initiala 1/1	A1
	1) **TOADER PĂUNA** 2) **ANGHEL TOMA** 3) **ANGHEL ION** 4) **ALEXE MARIA** 5) **ANGHEL NICOLAE** 6) **ISPAS ELENA**	

C. Partea III. SARCINI .

Inscrieri privind dezmembramintele dreptului de proprietate, drepturi reale de garanţie şi sarcini	Referinţe
NU SUNT	

Neutilizabil in circuitul civil

Anexa Nr. 1 La Partea I

Teren

Nr cadastral	Suprafaţa (mp)*	Observaţii / Referinţe
	3.300	

* Suprafaţa este determinată in planul de proiecţie Stereo 70.

DETALII LINIARE IMOBIL

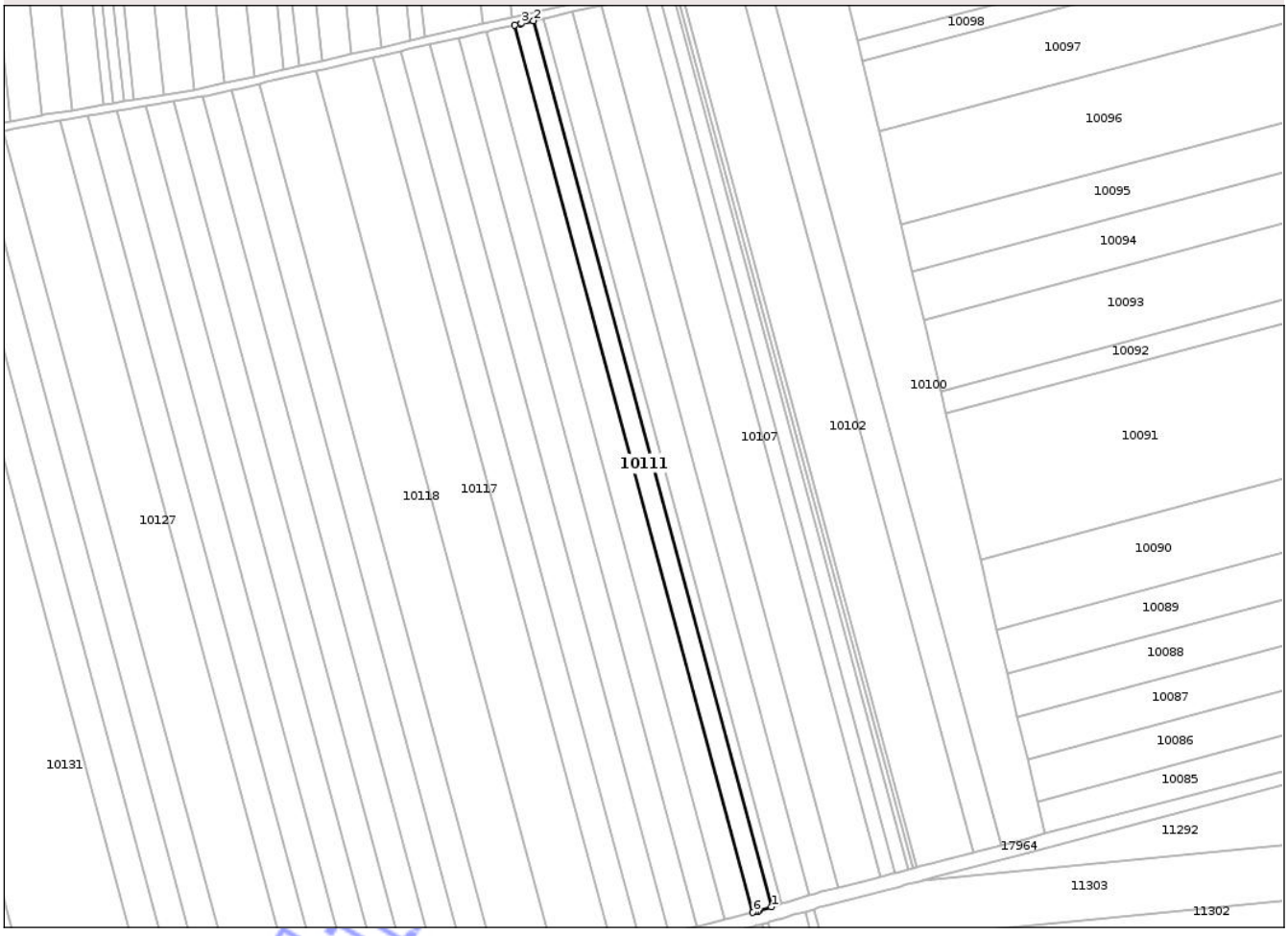

Date referitoare la teren

Crt	Categorie folosinţă	Intra vilan	Suprafaţa (mp)	Tarla	Parcelă	Nr. topo	Observaţii / Referinţe
1	arabil	NU	3.300	57	321/36/1	-	In act P321/36

Lungime Segmente

1) Valorile lungimilor segmentelor sunt obţinute din proiecţie în plan.

Punct început	X / Y	Punct sfârşit	X / Y	Lungime segment (** (m)
1	566.253,918 381.643,574	2	566.151,105 382.025,819	395.83
2	566.151,105 382.025,819	3	566.145,821 382.024,607	5.421
3	566.145,821 382.024,607	4	566.145,483 382.024,53	0.347
4	566.145,483 382.024,53	5	566.142,979 382.023,956	2.569
5	566.142,979 382.023,956	6	566.245,923 381.641,224	396.335

Document care conţine date cu caracter personal, protejat de prevederile Regulamentului (UE) nr. 679/2016 şi Legii 190/2018

Punct început	X / Y	Punct sfârşit	X / Y	Lungime segment (** (m)
6	566.245,923 381.641,224	7	566.246,744 381.641,429	0.846
7	566.246,744 381.641,429	8	566.248,229 381.641,873	1.55
8	566.248,229 381.641,873	9	566.248,563 381.641,972	0.348
9	566.248,563 381.641,972	1	566.253,918 381.643,574	5.589

**** Lungimile segmentelor sunt determinate în planul de proiecţie Stereo 70 şi sunt rotunjite la 1 milimetru.**
***** Distanţa dintre puncte este formată din segmente cumulate ce sunt mai mici decât valoarea 1 milimetru.**

Neutilizabil in circuitul civil

DATE DESPRE IMOBILUL NR. 10112

Oficiul de Cadastru şi Publicitate Imobiliară PRAHOVA
Biroul de Cadastru şi Publicitate Imobiliară Ploieşti

A. Partea I. Descrierea imobilului

TEREN Extravilan

Adresa: Jud. Prahova

Nr. Crt	Nr cadastral Nr. topografic	Suprafaţa* (mp)	Observaţii / Referinţe
A1		4.900	Sector cadastral:55 Teren neimprejmuit;

B. Partea II. Proprietari şi acte

Inscrieri privitoare la dreptul de proprietate şi alte drepturi reale		Referinţe
/		
Act Administrativ nr. 36882, din 30/05/1995 emis de CJSDPAT PRAHOVA;		
B1	Intabulare, drept de PROPRIETATE, dobandit prin Reconstituire, cota actuala 1/1, cota initiala 1/1	A1
	1) **ANGHEL I. ION**	

C. Partea III. SARCINI .

Inscrieri privind dezmembramintele dreptului de proprietate, drepturi reale de garanţie şi sarcini	Referinţe
NU SUNT	

Neutilizabil în circuitul civil

Anexa Nr. 1 La Partea I

Teren

Nr cadastral	Suprafaţa (mp)*	Observaţii / Referinţe
	4.900	

* Suprafaţa este determinată in planul de proiecţie Stereo 70.

DETALII LINIARE IMOBIL

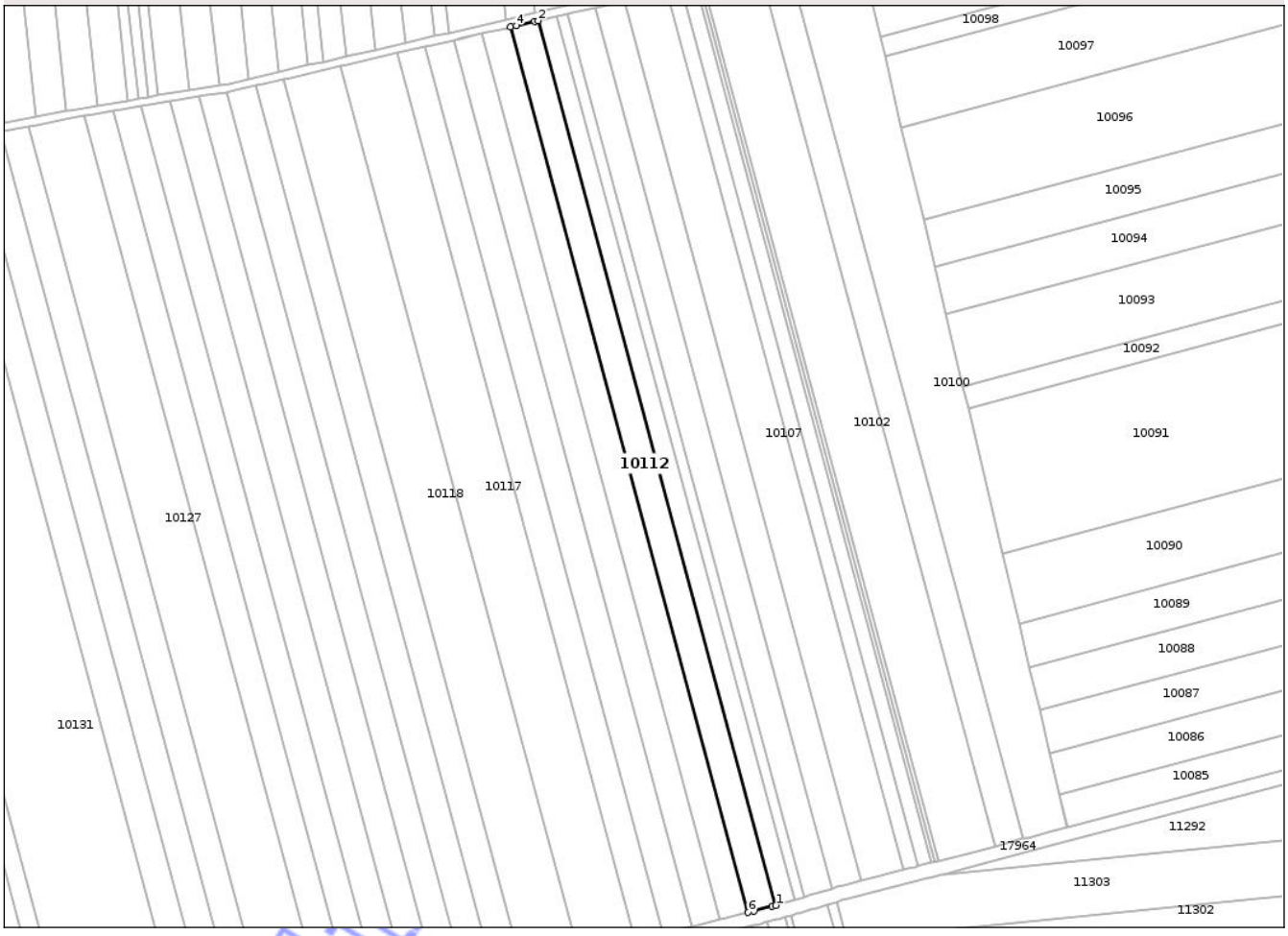

Date referitoare la teren

Crt	Categorie folosinţă	Intra vilan	Suprafaţa (mp)	Tarla	Parcelă	Nr. topo	Observaţii / Referinţe
1	arabil	NU	4.900	57	321/36	-	In act P331/37

Lungime Segmente
1) Valorile lungimilor segmentelor sunt obţinute din proiecţie în plan.

Punct început	X / Y	Punct sfârşit	X / Y	Lungime segment (** (m)
1	566.245,923 381.641,224	2	566.142,979 382.023,956	396.335
2	566.142,979 382.023,956	3	566.141,385 382.023,59	1.635
3	566.141,385 382.023,59	4	566.133,502 382.021,782	8.088
4	566.133,502 382.021,782	5	566.130,924 382.021,19	2.645
5	566.130,924 382.021,19	6	566.233,927 381.638,238	396.563

Document care conţine date cu caracter personal, protejat de prevederile Regulamentului (UE) nr. 679/2016 şi Legii 190/2018

Punct început	X / Y	Punct sfârşit	X / Y	Lungime segment (** (m)
6	566.233,927 381.638,238	7	566.236,439 381.638,864	2.589
7	566.236,439 381.638,864	8	566.244,283 381.640,816	8.083
8	566.244,283 381.640,816	1	566.245,923 381.641,224	1.69

** Lungimile segmentelor sunt determinate în planul de proiecţie Stereo 70 şi sunt rotunjite la 1 milimetru.
*** Distanţa dintre puncte este formată din segmente cumulate ce sunt mai mici decât valoarea 1 milimetru.

Neutilizabil in circuitul civil

DATE DESPRE IMOBILUL NR. 10113

Oficiul de Cadastru şi Publicitate Imobiliară PRAHOVA
Biroul de Cadastru şi Publicitate Imobiliară Ploieşti

A. Partea I. Descrierea imobilului

TEREN Extravilan

Adresa: Jud. Prahova

Nr. Crt	Nr cadastral Nr. topografic	Suprafaţa* (mp)	Observaţii / Referinţe
A1		5.000	Sector cadastral:55 Teren neimprejmuit;

B. Partea II. Proprietari şi acte

Inscrieri privitoare la dreptul de proprietate şi alte drepturi reale		Referinţe
/		
Act Administrativ nr. 50304, din 08/11/1995 emis de CJSDPAT PRAHOVA;		
B1	Intabulare, drept de PROPRIETATE, dobandit prin Reconstituire, cota actuala 1/1, cota initiala 1/1	A1
	1) **BĂDICU EUGENIU** 2) **BĂDICU GHEORGHE**	

C. Partea III. SARCINI .

Inscrieri privind dezmembramintele dreptului de proprietate, drepturi reale de garanţie şi sarcini	Referinţe
NU SUNT	

Neutilizabil în circuitul civil

Anexa Nr. 1 La Partea I

Teren

Nr cadastral	Suprafaţa (mp)*	Observaţii / Referinţe
	5.000	

* Suprafaţa este determinată in planul de proiecţie Stereo 70.

DETALII LINIARE IMOBIL

Date referitoare la teren

Crt	Categorie folosinţă	Intra vilan	Suprafaţa (mp)	Tarla	Parcelă	Nr. topo	Observaţii / Referinţe
1	arabil	NU	5.000	57	321/35	-	

Lungime Segmente
1) Valorile lungimilor segmentelor sunt obţinute din proiecţie în plan.

Punct început	X / Y	Punct sfârşit	X / Y	Lungime segment (** (m)
1	566.233,927 381.638,238	2	566.130,924 382.021,19	396.563
2	566.130,924 382.021,19	3	566.129,406 382.020,842	1.557
3	566.129,406 382.020,842	4	566.121,342 382.018,993	8.273
4	566.121,342 382.018,993	5	566.121,283 382.018,98	0.06
5	566.121,283 382.018,98	6	566.118,63 382.018,371	2.722

Document care conţine date cu caracter personal, protejat de prevederile Regulamentului (UE) nr. 679/2016 şi Legii 190/2018

Punct început	X / Y	Punct sfârşit	X / Y	Lungime segment (** (m)
6	566.118,63 382.018,371	7	566.221,693 381.635,194	396.795
7	566.221,693 381.635,194	8	566.224,29 381.635,84	2.676
8	566.224,29 381.635,84	9	566.224,348 381.635,854	0.06
9	566.224,348 381.635,854	10	566.232,363 381.637,849	8.26
10	566.232,363 381.637,849	1	566.233,927 381.638,238	1.612

**** Lungimile segmentelor sunt determinate în planul de proiecţie Stereo 70 şi sunt rotunjite la 1 milimetru.**
***** Distanţa dintre puncte este formată din segmente cumulate ce sunt mai mici decât valoarea 1 milimetru.**

Neutilizabil in circuitul civil

DATE DESPRE IMOBILUL NR. 10114

Oficiul de Cadastru şi Publicitate Imobiliară PRAHOVA
Biroul de Cadastru şi Publicitate Imobiliară Ploieşti

A. Partea I. Descrierea imobilului

TEREN Extravilan

Adresa: Jud. Prahova

Nr. Crt	Nr cadastral Nr. topografic	Suprafaţa* (mp)	Observaţii / Referinţe
A1		5.000	Sector cadastral:55 Teren neimprejmuit;

B. Partea II. Proprietari şi acte

Inscrieri privitoare la dreptul de proprietate şi alte drepturi reale		Referinţe
/		
Act Notarial nr. 58, din 01/02/2022 emis de SPN IVAN CONSTANTIN ȘI IVAN ȘTEFAN;		
B1	Intabulare, drept de PROPRIETATE, dobandit prin Succesiune, cota actuala 1/2, cota initiala 1/2	A1
	1) **NECULCEA FLORIAN**	
B2	Intabulare, drept de PROPRIETATE, dobandit prin Succesiune, cota actuala 1/2, cota initiala 1/2	A1
	1) **DIMA MARIANA**	

C. Partea III. SARCINI .

Inscrieri privind dezmembramintele dreptului de proprietate, drepturi reale de garanţie şi sarcini	Referinţe
NU SUNT	

Neutilizabil în circuitul civil

Anexa Nr. 1 La Partea I

Teren

Nr cadastral	Suprafaţa (mp)*	Observaţii / Referinţe
	5.000	

* Suprafaţa este determinată in planul de proiecţie Stereo 70.

DETALII LINIARE IMOBIL

Date referitoare la teren

Crt	Categorie folosinţă	Intra vilan	Suprafaţa (mp)	Tarla	Parcelă	Nr. topo	Observaţii / Referinţe
1	arabil	NU	5.000	57	321/34/1	-	In act P321/35

Lungime Segmente

1) Valorile lungimilor segmentelor sunt obţinute din proiecţie în plan.

Punct început	X / Y	Punct sfârşit	X / Y	Lungime segment (** (m)
1	566.221,693 381.635,194	2	566.118,63 382.018,371	396.795
2	566.118,63 382.018,371	3	566.109,131 382.016,192	9.746
3	566.109,131 382.016,192	4	566.109,072 382.016,178	0.061
4	566.109,072 382.016,178	5	566.106,343 382.015,552	2.8
5	566.106,343 382.015,552	6	566.209,467 381.632,15	397.029

Document care conţine date cu caracter personal, protejat de prevederile Regulamentului (UE) nr. 679/2016 şi Legii 190/2018

Punct început	X / Y	Punct sfârşit	X / Y	Lungime segment (** (m)
6	566.209,467 381.632,15	7	566.212,123 381.632,811	2.737
7	566.212,123 381.632,811	8	566.212,182 381.632,826	0.061
8	566.212,182 381.632,826	1	566.221,693 381.635,194	9.801

**** Lungimile segmentelor sunt determinate în planul de proiecţie Stereo 70 şi sunt rotunjite la 1 milimetru.**
***** Distanţa dintre puncte este formată din segmente cumulate ce sunt mai mici decât valoarea 1 milimetru.**

Neutilizabil in circuitul civil

DATE DESPRE IMOBILUL NR. 10115

Oficiul de Cadastru şi Publicitate Imobiliară PRAHOVA
Biroul de Cadastru şi Publicitate Imobiliară Ploieşti

A. Partea I. Descrierea imobilului

TEREN Extravilan

Adresa: Jud. Prahova

Nr. Crt	Nr cadastral Nr. topografic	Suprafaţa* (mp)	Observaţii / Referinţe
A1		5.000	Sector cadastral:55 Teren neimprejmuit;

B. Partea II. Proprietari şi acte

Inscrieri privitoare la dreptul de proprietate şi alte drepturi reale		Referinţe
/		
Act Notarial nr. 1837, din 13/11/1997 emis de BNP MOANTA GEORGETA;		
B1	Intabulare, drept de PROPRIETATE, dobandit prin Iesire Din Indiviziune, cota actuala 1/1, cota initiala 1/1	A1
	1) **MIHAI PETRE**	

C. Partea III. SARCINI .

Inscrieri privind dezmembramintele dreptului de proprietate, drepturi reale de garanţie şi sarcini	Referinţe
NU SUNT	

Neutilizabil în circuitul civil

Anexa Nr. 1 La Partea I

Teren

Nr cadastral	Suprafaţa (mp)*	Observaţii / Referinţe
	5.000	

* Suprafaţa este determinată in planul de proiecţie Stereo 70.

DETALII LINIARE IMOBIL

Date referitoare la teren

Crt	Categorie folosinţă	Intra vilan	Suprafaţa (mp)	Tarla	Parcelă	Nr. topo	Observaţii / Referinţe
1	arabil	NU	5.000	57	321/34	-	

Lungime Segmente

1) Valorile lungimilor segmentelor sunt obţinute din proiecţie în plan.

Punct început	X / Y	Punct sfârşit	X / Y	Lungime segment (** (m)
1	566.209,467 381.632,15	2	566.106,343 382.015,552	397.029
2	566.106,343 382.015,552	3	566.096,926 382.013,393	9.661
3	566.096,926 382.013,393	4	566.096,867 382.013,38	0.06
4	566.096,867 382.013,38	5	566.094,063 382.012,737	2.877
5	566.094,063 382.012,737	6	566.197,247 381.629,11	397.261

Document care conţine date cu caracter personal, protejat de prevederile Regulamentului (UE) nr. 679/2016 şi Legii 190/2018

Punct început	X / Y	Punct sfârşit	X / Y	Lungime segment (** (m)
6	566.197,247 381.629,11	7	566.199,994 381.629,793	2.831
7	566.199,994 381.629,793	8	566.200,052 381.629,807	0.06
8	566.200,052 381.629,807	1	566.209,467 381.632,15	9.702

**** Lungimile segmentelor sunt determinate în planul de proiecţie Stereo 70 şi sunt rotunjite la 1 milimetru.**
***** Distanţa dintre puncte este formată din segmente cumulate ce sunt mai mici decât valoarea 1 milimetru.**

Neutilizabil in circuitul civil

DATE DESPRE IMOBILUL NR. 10116

Oficiul de Cadastru şi Publicitate Imobiliară PRAHOVA
Biroul de Cadastru şi Publicitate Imobiliară Ploieşti

A. Partea I. Descrierea imobilului

TEREN Extravilan

Adresa: Jud. Prahova

Nr. Crt	Nr cadastral Nr. topografic	Suprafaţa* (mp)	Observaţii / Referinţe
A1		5.000	Sector cadastral:55 Teren neimprejmuit;

B. Partea II. Proprietari şi acte

Inscrieri privitoare la dreptul de proprietate şi alte drepturi reale		Referinţe
/		
Act Administrativ nr. 79376, din 23/10/2001 emis de CJSDPAT PRAHOVA;		
B1	Intabulare, drept de PROPRIETATE, dobandit prin Reconstituire, cota actuala 1/1, cota initiala 1/1	A1
	1) **BUCUR GH. GHEORGHE**	

C. Partea III. SARCINI .

Inscrieri privind dezmembramintele dreptului de proprietate, drepturi reale de garanţie şi sarcini	Referinţe
NU SUNT	

Neutilizabil în circuitul civil

Anexa Nr. 1 La Partea I

Teren

Nr cadastral	Suprafaţa (mp)*	Observaţii / Referinţe
	5.000	

* Suprafaţa este determinată in planul de proiecţie Stereo 70.

DETALII LINIARE IMOBIL

Date referitoare la teren

Crt	Categorie folosinţă	Intra vilan	Suprafaţa (mp)	Tarla	Parcelă	Nr. topo	Observaţii / Referinţe
1	arabil	NU	5.000	57	321/33	-	

Lungime Segmente

1) Valorile lungimilor segmentelor sunt obţinute din proiecţie în plan.

Punct început	X / Y	Punct sfârşit	X / Y	Lungime segment (** (m)
1	566.197,247 381.629,11	2	566.094,063 382.012,737	397.261
2	566.094,063 382.012,737	3	566.084,729 382.010,595	9.577
3	566.084,729 382.010,595	4	566.084,67 382.010,581	0.061
4	566.084,67 382.010,581	5	566.081,791 382.009,921	2.954
5	566.081,791 382.009,921	6	566.185,035 381.626,07	397.493

Document care conţine date cu caracter personal, protejat de prevederile Regulamentului (UE) nr. 679/2016 şi Legii 190/2018

Punct început	X / Y	Punct sfârşit	X / Y	Lungime segment (** (m)
6	566.185,035 381.626,07	7	566.187,841 381.626,768	2.892
7	566.187,841 381.626,768	8	566.187,9 381.626,783	0.061
8	566.187,9 381.626,783	1	566.197,247 381.629,11	9.632

**** Lungimile segmentelor sunt determinate în planul de proiecţie Stereo 70 şi sunt rotunjite la 1 milimetru.**
***** Distanţa dintre puncte este formată din segmente cumulate ce sunt mai mici decât valoarea 1 milimetru.**

Neutilizabil in circuitul civil

DATE DESPRE IMOBILUL NR. 10117

Oficiul de Cadastru şi Publicitate Imobiliară PRAHOVA
Biroul de Cadastru şi Publicitate Imobiliară Ploieşti

A. Partea I. Descrierea imobilului

TEREN Extravilan

Adresa: Jud. Prahova

Nr. Crt	Nr cadastral Nr. topografic	Suprafaţa* (mp)	Observaţii / Referinţe
A1	25867	10.000	Sector cadastral:55 Teren neimprejmuit;

B. Partea II. Proprietari şi acte

Inscrieri privitoare la dreptul de proprietate şi alte drepturi reale		Referinţe
122801 / 24/11/2020		
Act Notarial nr. 11, din 23/01/1996 emis de NP FRANCU MATEI (act administrativ nr 41589 din 04.10.1995, emis de COMISIA JUDETEANA PRAHOVA);		
B1	Intabulare, drept de PROPRIETATE, dobandit prin Succesiune, cota actuala 1/1, cota initiala 1/1	A1
	1) **OPREA ANA-VICTORIŢA**	
Act Normativ nr. 17, din 07/03/2014 emis de PARLAMENTUL ROMANIEI;		
B2	se noteaza faptul ca imobilul se afla sub incidenta art.3 alin.(1) din Legea nr. 17/2014	A1

C. Partea III. SARCINI .

Inscrieri privind dezmembramintele dreptului de proprietate, drepturi reale de garanţie şi sarcini	Referinţe
NU SUNT	

Neutilizabil în circuitul civil

Anexa Nr. 1 La Partea I

Teren

Nr cadastral	Suprafaţa (mp)*	Observaţii / Referinţe
25867	10.000	

* Suprafaţa este determinată in planul de proiecţie Stereo 70.

DETALII LINIARE IMOBIL

Date referitoare la teren

Crt	Categorie folosinţă	Intra vilan	Suprafaţa (mp)	Tarla	Parcelă	Nr. topo	Observaţii / Referinţe
1	arabil	NU	10.000	57	321/32	-	

Lungime Segmente
1) Valorile lungimilor segmentelor sunt obţinute din proiecţie în plan.

Punct început	X / Y	Punct sfârşit	X / Y	Lungime segment (** (m)
1	566.185,035 381.626,07	2	566.081,791 382.009,921	397.493
2	566.081,791 382.009,921	3	566.060,355 382.005,005	21.992
3	566.060,355 382.005,005	4	566.060,296 382.004,992	0.06
4	566.060,296 382.004,992	5	566.057,267 382.004,297	3.108
5	566.057,267 382.004,297	6	566.160,632 381.619,996	397.959

Document care conţine date cu caracter personal, protejat de prevederile Regulamentului (UE) nr. 679/2016 şi Legii 190/2018

Punct început	X / Y	Punct sfârşit	X / Y	Lungime segment (** (m)
6	566.160,632 381.619,996	7	566.163,583 381.620,73	3.041
7	566.163,583 381.620,73	8	566.163,641 381.620,745	0.06
8	566.163,641 381.620,745	1	566.185,035 381.626,07	22.047

**** Lungimile segmentelor sunt determinate în planul de proiecţie Stereo 70 şi sunt rotunjite la 1 milimetru.**
***** Distanţa dintre puncte este formată din segmente cumulate ce sunt mai mici decât valoarea 1 milimetru.**

Neutilizabil in circuitul civil

DATE DESPRE IMOBILUL NR. 10118

Oficiul de Cadastru şi Publicitate Imobiliară PRAHOVA
Biroul de Cadastru şi Publicitate Imobiliară Ploieşti

A. Partea I. Descrierea imobilului

TEREN Extravilan

Adresa: Jud. Prahova

Nr. Crt	Nr cadastral Nr. topografic	Suprafaţa* (mp)	Observaţii / Referinţe
A1		10.000	Sector cadastral:55 Teren neimprejmuit;

B. Partea II. Proprietari şi acte

Inscrieri privitoare la dreptul de proprietate şi alte drepturi reale		Referinţe
/		
Act Administrativ nr. 41509, din 31/05/1995 emis de CJSDPAT PRAHOVA;		
B1	Intabulare, drept de PROPRIETATE, dobandit prin Reconstituire, cota actuala 1/1, cota initiala 1/1	A1
	1) **STANCU I. P. ION**	

C. Partea III. SARCINI .

Inscrieri privind dezmembramintele dreptului de proprietate, drepturi reale de garanţie şi sarcini	Referinţe
NU SUNT	

Neutilizabil în circuitul civil

Anexa Nr. 1 La Partea I

Teren

Nr cadastral	Suprafaţa (mp)*	Observaţii / Referinţe
	10.000	

* Suprafaţa este determinată in planul de proiecţie Stereo 70.

DETALII LINIARE IMOBIL

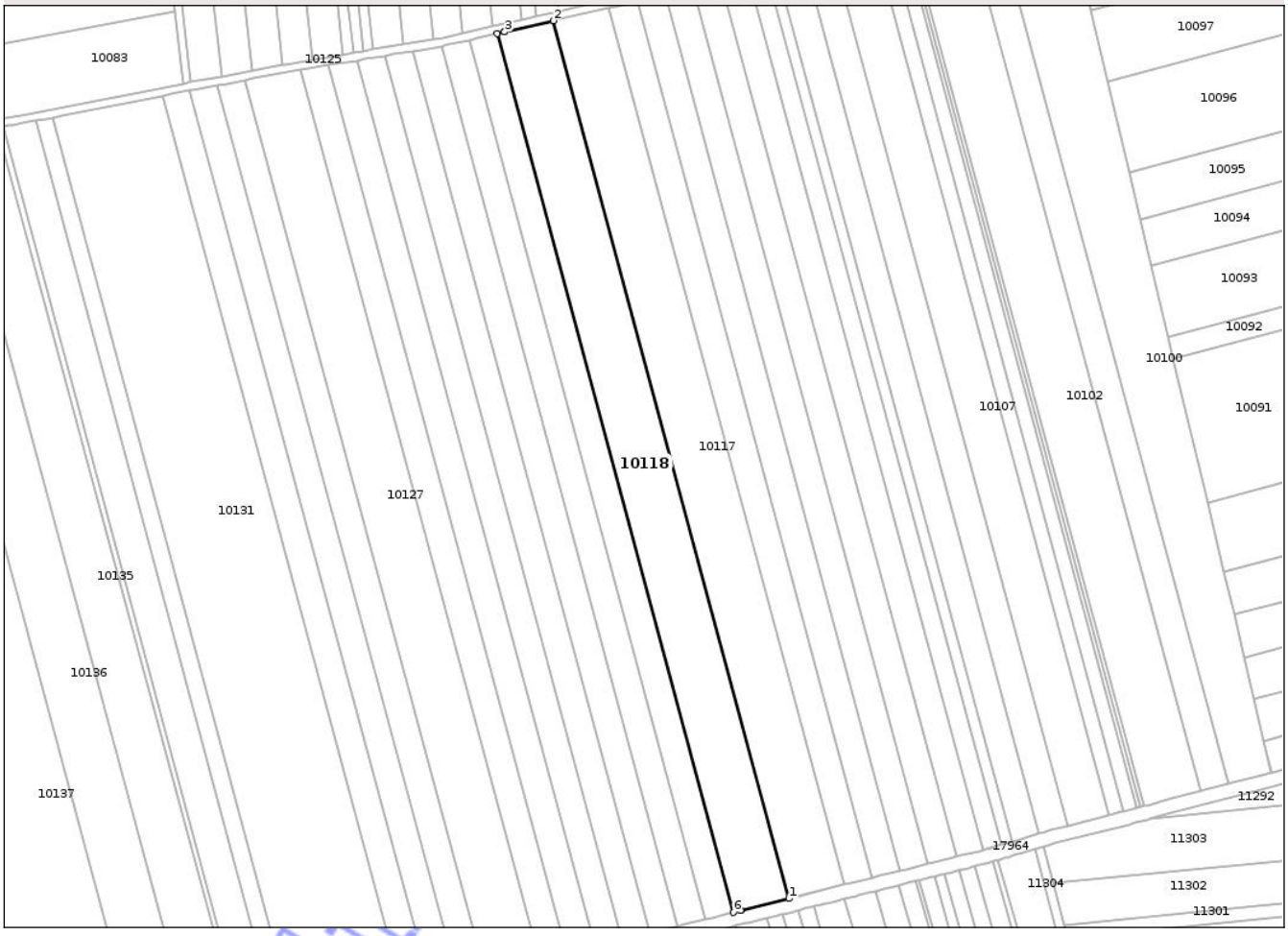

Date referitoare la teren

Crt	Categorie folosinţă	Intra vilan	Suprafaţa (mp)	Tarla	Parcelă	Nr. topo	Observaţii / Referinţe
1	arabil	NU	10.000	57	231/31	-	

Lungime Segmente
1) Valorile lungimilor segmentelor sunt obţinute din proiecţie în plan.

Punct început	X / Y	Punct sfârşit	X / Y	Lungime segment (** (m)
1	566.160,632 381.619,996	2	566.057,267 382.004,297	397.959
2	566.057,267 382.004,297	3	566.036,009 381.999,421	21.81
3	566.036,009 381.999,421	4	566.035,951 381.999,408	0.059
4	566.035,951 381.999,408	5	566.032,772 381.998,679	3.262
5	566.032,772 381.998,679	6	566.136,258 381.613,93	398.423

Document care conţine date cu caracter personal, protejat de prevederile Regulamentului (UE) nr. 679/2016 şi Legii 190/2018

Punct început	X / Y	Punct sfârşit	X / Y	Lungime segment (** (m)
6	566.136,258 381.613,93	7	566.139,361 381.614,702	3.198
7	566.139,361 381.614,702	8	566.139,42 381.614,717	0.061
8	566.139,42 381.614,717	1	566.160,632 381.619,996	21.859

**** Lungimile segmentelor sunt determinate în planul de proiecţie Stereo 70 şi sunt rotunjite la 1 milimetru.**
***** Distanţa dintre puncte este formată din segmente cumulate ce sunt mai mici decât valoarea 1 milimetru.**

Neutilizabil in circuitul civil

DATE DESPRE IMOBILUL NR. 10119

Oficiul de Cadastru şi Publicitate Imobiliară PRAHOVA
Biroul de Cadastru şi Publicitate Imobiliară Ploieşti

A. Partea I. Descrierea imobilului

TEREN Extravilan

Adresa: Jud. Prahova

Nr. Crt	Nr cadastral Nr. topografic	Suprafaţa* (mp)	Observaţii / Referinţe
A1		5.000	Sector cadastral:55 Teren neimprejmuit;

B. Partea II. Proprietari şi acte

Inscrieri privitoare la dreptul de proprietate şi alte drepturi reale		Referinţe
/		
Act Notarial nr. 3488, din 25/09/2015 emis de SPN NECULAE AURELIAN ȘI NECULAE DIANA;		
B1	Intabulare, drept de PROPRIETATE, dobandit prin Iesire Din Indiviziune, cota actuala 1/1, cota initiala 1/1	A1
	1) **ENE ION**	

C. Partea III. SARCINI .

Inscrieri privind dezmembramintele dreptului de proprietate, drepturi reale de garanţie şi sarcini	Referinţe
NU SUNT	

Neutilizabil în circuitul civil

Anexa Nr. 1 La Partea I

Teren

Nr cadastral	Suprafaţa (mp)*	Observaţii / Referinţe
	5.000	

* Suprafaţa este determinată in planul de proiecţie Stereo 70.

DETALII LINIARE IMOBIL

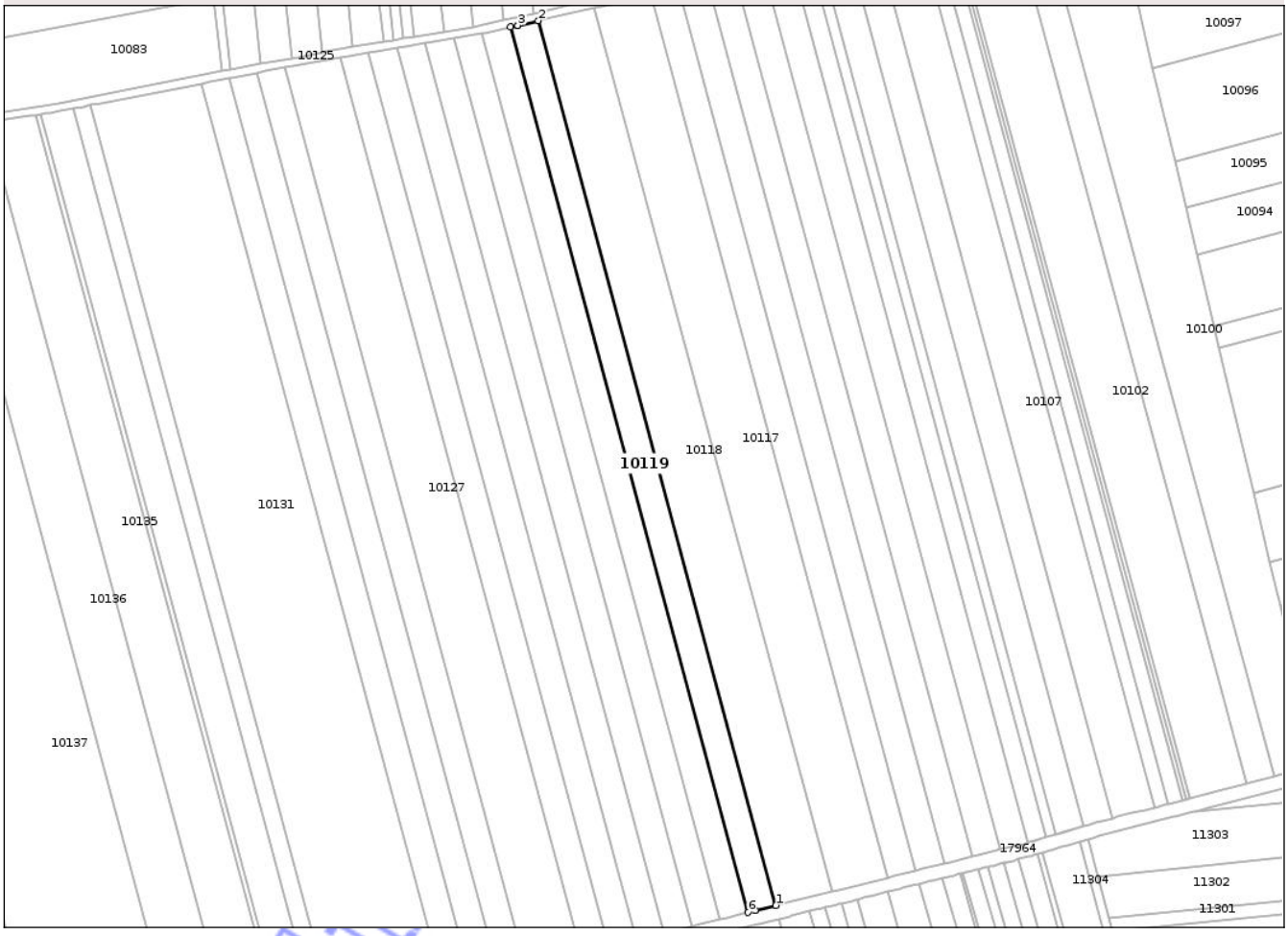

Date referitoare la teren

Crt	Categorie folosinţă	Intra vilan	Suprafaţa (mp)	Tarla	Parcelă	Nr. topo	Observaţii / Referinţe
1	arabil	NU	5.000	57	321/30	-	

Lungime Segmente
1) Valorile lungimilor segmentelor sunt obţinute din proiecţie în plan.

Punct început	X / Y	Punct sfârşit	X / Y	Lungime segment (** (m)
1	566.136,258 381.613,93	2	566.032,772 381.998,679	398.423
2	566.032,772 381.998,679	3	566.023,847 381.996,632	9.157
3	566.023,847 381.996,632	4	566.023,788 381.996,619	0.06
4	566.023,788 381.996,619	5	566.020,535 381.995,873	3.337
5	566.020,535 381.995,873	6	566.124,081 381.610,9	398.655

Document care conţine date cu caracter personal, protejat de prevederile Regulamentului (UE) nr. 679/2016 şi Legii 190/2018

Punct început	X / Y	Punct sfârşit	X / Y	Lungime segment (** (m)
6	566.124,081 381.610,9	7	566.127,274 381.611,695	3.29
7	566.127,274 381.611,695	8	566.127,332 381.611,709	0.06
8	566.127,332 381.611,709	1	566.136,258 381.613,93	9.198

** Lungimile segmentelor sunt determinate în planul de proiecţie Stereo 70 şi sunt rotunjite la 1 milimetru.
*** Distanţa dintre puncte este formată din segmente cumulate ce sunt mai mici decât valoarea 1 milimetru.

Neutilizabil in circuitul civil

DATE DESPRE IMOBILUL NR. 10120

Oficiul de Cadastru şi Publicitate Imobiliară PRAHOVA
Biroul de Cadastru şi Publicitate Imobiliară Ploieşti

A. Partea I. Descrierea imobilului

TEREN Extravilan

Adresa: Jud. Prahova

Nr. Crt	Nr cadastral Nr. topografic	Suprafaţa* (mp)	Observaţii / Referinţe
A1		5.000	Sector cadastral:55 Teren neimprejmuit;

B. Partea II. Proprietari şi acte

Inscrieri privitoare la dreptul de proprietate şi alte drepturi reale		Referinţe
/		
Act Notarial nr. 100, din 25/05/2016 emis de SPN TUDOSE MARIA ȘI TUDOSE GEORGE-RADU;		
B1	Intabulare, drept de PROPRIETATE, dobandit prin Succesiune, cota actuala 1/2, cota initiala 1/2	A1
	1) **NIȚĂ ION**	
B2	Intabulare, drept de PROPRIETATE, dobandit prin Succesiune, cota actuala 1/2, cota initiala 1/2	A1
	1) **BREZEANU STELA**	

C. Partea III. SARCINI .

Inscrieri privind dezmembramintele dreptului de proprietate, drepturi reale de garanţie şi sarcini	Referinţe
NU SUNT	

Neutilizabil în circuitul civil

Anexa Nr. 1 La Partea I

Teren

Nr cadastral	Suprafaţa (mp)*	Observaţii / Referinţe
	5.000	

* Suprafaţa este determinată in planul de proiecţie Stereo 70.

DETALII LINIARE IMOBIL

Date referitoare la teren

Crt	Categorie folosinţă	Intra vilan	Suprafaţa (mp)	Tarla	Parcelă	Nr. topo	Observaţii / Referinţe
1	arabil	NU	5.000	57	321/29	-	

Lungime Segmente
1) Valorile lungimilor segmentelor sunt obţinute din proiecţie în plan.

Punct început	X / Y	Punct sfârşit	X / Y	Lungime segment (** (m)
1	566.124,081 381.610,9	2	566.020,535 381.995,873	398.655
2	566.020,535 381.995,873	3	566.011,691 381.993,844	9.074
3	566.011,691 381.993,844	4	566.011,633 381.993,831	0.059
4	566.011,633 381.993,831	5	566.009,614 381.993,367	2.072
5	566.009,614 381.993,367	6	566.008,285 381.993,143	1.348

Document care conţine date cu caracter personal, protejat de prevederile Regulamentului (UE) nr. 679/2016 şi Legii 190/2018

Punct început	X / Y	Punct sfârşit	X / Y	Lungime segment (** (m)
6	566.008,285 381.993,143	7	566.111,912 381.607,87	398.966
7	566.111,912 381.607,87	8	566.115,159 381.608,678	3.346
8	566.115,159 381.608,678	9	566.115,217 381.608,693	0.06
9	566.115,217 381.608,693	1	566.124,081 381.610,9	9.135

** Lungimile segmentelor sunt determinate în planul de proiecţie Stereo 70 şi sunt rotunjite la 1 milimetru.
*** Distanţa dintre puncte este formată din segmente cumulate ce sunt mai mici decât valoarea 1 milimetru.

Neutilizabil in circuitul civil

DATE DESPRE IMOBILUL NR. 10121

Oficiul de Cadastru şi Publicitate Imobiliară PRAHOVA
Biroul de Cadastru şi Publicitate Imobiliară Ploieşti

A. Partea I. Descrierea imobilului

TEREN Extravilan

Adresa: Jud. Prahova

Nr. Crt	Nr cadastral Nr. topografic	Suprafaţa* (mp)	Observaţii / Referinţe
A1		5.000	Sector cadastral:55 Teren neimprejmuit;

B. Partea II. Proprietari şi acte

Inscrieri privitoare la dreptul de proprietate şi alte drepturi reale		Referinţe
/		
Act Notarial nr. 45, din 08/03/2022 emis de BIN MINEA OCTAVIAN;		
B1	Intabulare, drept de PROPRIETATE, dobandit prin Succesiune, cota actuala 1/2, cota initiala 1/2	A1
	1) **RADU NICOLAE-DANIEL**	
B2	Intabulare, drept de PROPRIETATE, dobandit prin Succesiune, cota actuala 1/2, cota initiala 1/2	A1
	1) **RADU DUMITRU-VALENTIN**	

C. Partea III. SARCINI .

Inscrieri privind dezmembramintele dreptului de proprietate, drepturi reale de garanţie şi sarcini	Referinţe
NU SUNT	

Neutilizabil în circuitul civil

Anexa Nr. 1 La Partea I

Teren

Nr cadastral	Suprafaţa (mp)*	Observaţii / Referinţe
	5.000	

* Suprafaţa este determinată in planul de proiecţie Stereo 70.

DETALII LINIARE IMOBIL

Date referitoare la teren

Crt	Categorie folosinţă	Intra vilan	Suprafaţa (mp)	Tarla	Parcelă	Nr. topo	Observaţii / Referinţe
1	arabil	NU	5.000	57	321/28	-	

Lungime Segmente
1) Valorile lungimilor segmentelor sunt obţinute din proiecţie în plan.

Punct început	X / Y	Punct sfârşit	X / Y	Lungime segment (** (m)
1	566.111,912 381.607,87	2	566.008,285 381.993,143	398.966
2	566.008,285 381.993,143	3	565.999,393 381.991,644	9.017
3	565.999,393 381.991,644	4	565.999,334 381.991,634	0.06
4	565.999,334 381.991,634	5	565.995,885 381.991,052	3.498
5	565.995,885 381.991,052	6	566.099,763 381.604,848	399.93

Document care conţine date cu caracter personal, protejat de prevederile Regulamentului (UE) nr. 679/2016 şi Legii 190/2018

Punct început	X / Y	Punct sfârşit	X / Y	Lungime segment (** (m)
6	566.099,763 381.604,848	7	566.103,097 381.605,678	3.436
7	566.103,097 381.605,678	8	566.103,155 381.605,692	0.06
8	566.103,155 381.605,692	1	566.111,912 381.607,87	9.024

**** Lungimile segmentelor sunt determinate în planul de proiecţie Stereo 70 şi sunt rotunjite la 1 milimetru.**
***** Distanţa dintre puncte este formată din segmente cumulate ce sunt mai mici decât valoarea 1 milimetru.**

Neutilizabil in circuitul civil

DATE DESPRE IMOBILUL NR. 10122

Oficiul de Cadastru şi Publicitate Imobiliară PRAHOVA
Biroul de Cadastru şi Publicitate Imobiliară Ploieşti

A. Partea I. Descrierea imobilului

TEREN Extravilan

Adresa: Jud. Prahova

Nr. Crt	Nr cadastral Nr. topografic	Suprafaţa* (mp)	Observaţii / Referinţe
A1		5.000	Sector cadastral:55 Teren neimprejmuit;

B. Partea II. Proprietari şi acte

Inscrieri privitoare la dreptul de proprietate şi alte drepturi reale		Referinţe
/		
Act Administrativ nr. 41516, din 03/07/1995 emis de CJSDPAT PRAHOVA;		
B1	Intabulare, drept de PROPRIETATE, dobandit prin Reconstituire, cota actuala 1/1, cota initiala 1/1	A1
	1) **CONSTANTIN DUMITRU**	

C. Partea III. SARCINI .

Inscrieri privind dezmembramintele dreptului de proprietate, drepturi reale de garanţie şi sarcini	Referinţe
NU SUNT	

Neutilizabil în circuitul civil

Anexa Nr. 1 La Partea I

Teren

Nr cadastral	Suprafaţa (mp)*	Observaţii / Referinţe
	5.000	

* Suprafaţa este determinată in planul de proiecţie Stereo 70.

DETALII LINIARE IMOBIL

Date referitoare la teren

Crt	Categorie folosinţă	Intra vilan	Suprafaţa (mp)	Tarla	Parcelă	Nr. topo	Observaţii / Referinţe
1	arabil	NU	5.000	57	321/27	-	

Lungime Segmente
1) Valorile lungimilor segmentelor sunt obţinute din proiecţie în plan.

Punct început	X / Y	Punct sfârşit	X / Y	Lungime segment (** (m)
1	566.099,763 381.604,848	2	565.995,885 381.991,052	399.93
2	565.995,885 381.991,052	3	565.987,092 381.989,569	8.917
3	565.987,092 381.989,569	4	565.987,033 381.989,559	0.06
4	565.987,033 381.989,559	5	565.983,515 381.988,966	3.568
5	565.983,515 381.988,966	6	566.087,643 381.601,831	400.894

Document care conţine date cu caracter personal, protejat de prevederile Regulamentului (UE) nr. 679/2016 şi Legii 190/2018

Punct început	X / Y	Punct sfârşit	X / Y	Lungime segment (** (m)
6	566.087,643 381.601,831	7	566.091,045 381.602,678	3.506
7	566.091,045 381.602,678	8	566.091,103 381.602,692	0.06
8	566.091,103 381.602,692	1	566.099,763 381.604,848	8.924

**** Lungimile segmentelor sunt determinate în planul de proiecţie Stereo 70 şi sunt rotunjite la 1 milimetru.**
***** Distanţa dintre puncte este formată din segmente cumulate ce sunt mai mici decât valoarea 1 milimetru.**

Neutilizabil in circuitul civil

DATE DESPRE IMOBILUL NR. 10123

Oficiul de Cadastru şi Publicitate Imobiliară PRAHOVA
Biroul de Cadastru şi Publicitate Imobiliară Ploieşti

A. Partea I. Descrierea imobilului

TEREN Extravilan

Adresa: Jud. Prahova

Nr. Crt	Nr cadastral Nr. topografic	Suprafaţa* (mp)	Observaţii / Referinţe
A1		5.000	Sector cadastral:55 Teren neimprejmuit;

B. Partea II. Proprietari şi acte

Inscrieri privitoare la dreptul de proprietate şi alte drepturi reale		Referinţe
/		
Act Administrativ nr. 50351, din 24/06/1996 emis de CJSDPAT PRAHOVA;		
B1	Intabulare, drept de PROPRIETATE, dobandit prin Reconstituire, cota actuala 8/12, cota initiala 8/12	A1
	1) **CIOBĂNAŞU ELENA**	
Act Notarial nr. 16, din 11/08/2010 emis de BNP COSMA SAAD ANDREEA;		
B2	Intabulare, drept de PROPRIETATE, dobandit prin Succesiune, cota actuala 1/12, cota initiala 1/12	A1
	1) **CIOBĂNAȘU AURELIA** DEFUNCT:Da	
B3	Intabulare, drept de PROPRIETATE, dobandit prin Succesiune, cota actuala 1/12, cota initiala 1/12	A1
	1) **TOADER ANDALUZA-FLORICA**	
B4	Intabulare, drept de PROPRIETATE, dobandit prin Succesiune, cota actuala 1/12, cota initiala 1/12	A1
	1) **RISTACHE IONELIA**	
B5	Intabulare, drept de PROPRIETATE, dobandit prin Succesiune, cota actuala 1/12, cota initiala 1/12	A1
	1) **IONIȚĂ MARIA**	

C. Partea III. SARCINI .

Inscrieri privind dezmembramintele dreptului de proprietate, drepturi reale de garanţie şi sarcini	Referinţe
NU SUNT	

Neutilizabil în circuitul civil

Anexa Nr. 1 La Partea I

Teren

Nr cadastral	Suprafaţa (mp)*	Observaţii / Referinţe
	5.000	

* Suprafaţa este determinată in planul de proiecţie Stereo 70.

DETALII LINIARE IMOBIL

Date referitoare la teren

Crt	Categorie folosinţă	Intra vilan	Suprafaţa (mp)	Tarla	Parcelă	Nr. topo	Observaţii / Referinţe
1	arabil	NU	5.000	57	321/26	-	

Lungime Segmente
1) Valorile lungimilor segmentelor sunt obţinute din proiecţie în plan.

Punct început	X / Y	Punct sfârşit	X / Y	Lungime segment (** (m)
1	566.087,643 381.601,831	2	565.983,515 381.988,966	400.894
2	565.983,515 381.988,966	3	565.974,82 381.987,5	8.818
3	565.974,82 381.987,5	4	565.974,761 381.987,49	0.06
4	565.974,761 381.987,49	5	565.971,175 381.986,885	3.637
5	565.971,175 381.986,885	6	566.075,559 381.598,8	401.878

Document care conţine date cu caracter personal, protejat de prevederile Regulamentului (UE) nr. 679/2016 şi Legii 190/2018

Punct început	X / Y	Punct sfârşit	X / Y	Lungime segment (** (m)
6	566.075,559 381.598,8	7	566.078,994 381.599,676	3.545
7	566.078,994 381.599,676	8	566.079,051 381.599,691	0.059
8	566.079,051 381.599,691	9	566.079,273 381.599,748	0.229
9	566.079,273 381.599,748	1	566.087,643 381.601,831	8.625

**** Lungimile segmentelor sunt determinate în planul de proiecţie Stereo 70 şi sunt rotunjite la 1 milimetru.**
***** Distanţa dintre puncte este formată din segmente cumulate ce sunt mai mici decât valoarea 1 milimetru.**

Neutilizabil in circuitul civil

DATE DESPRE IMOBILUL NR. 10124

Oficiul de Cadastru şi Publicitate Imobiliară PRAHOVA
Biroul de Cadastru şi Publicitate Imobiliară Ploieşti

A. Partea I. Descrierea imobilului

TEREN Extravilan

Adresa: Jud. Prahova

Nr. Crt	Nr cadastral Nr. topografic	Suprafaţa* (mp)	Observaţii / Referinţe
A1		5.000	Sector cadastral:55 Teren neimprejmuit;

B. Partea II. Proprietari şi acte

Inscrieri privitoare la dreptul de proprietate şi alte drepturi reale		Referinţe
/		
Act Administrativ nr. 48397, din 07/11/1995 emis de CJSDPAT PRAHOVA;		
B1	Intabulare, drept de PROPRIETATE, dobandit prin Reconstituire, cota actuala 1/1, cota initiala 1/1	A1
	1) **ŢOAGĂ I. NICOLAE**	

C. Partea III. SARCINI .

Inscrieri privind dezmembramintele dreptului de proprietate, drepturi reale de garanţie şi sarcini	Referinţe
NU SUNT	

Neutilizabil în circuitul civil

Anexa Nr. 1 La Partea I

Teren

Nr cadastral	Suprafaţa (mp)*	Observaţii / Referinţe
	5.000	

* Suprafaţa este determinată in planul de proiecţie Stereo 70.

DETALII LINIARE IMOBIL

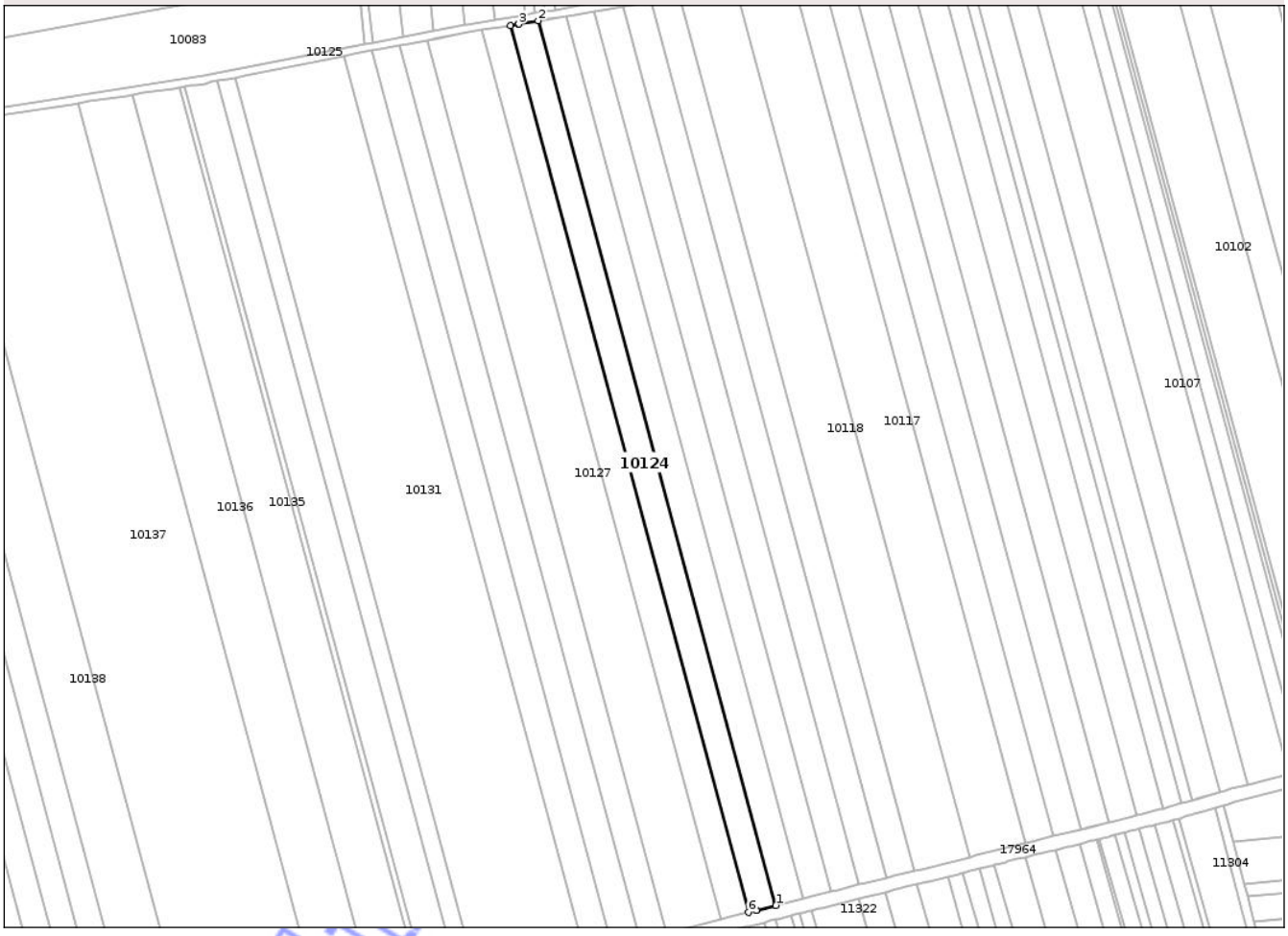

Date referitoare la teren

Crt	Categorie folosinţă	Intra vilan	Suprafaţa (mp)	Tarla	Parcelă	Nr. topo	Observaţii / Referinţe
1	arabil	NU	5.000	57	324/25	-	

Lungime Segmente
1) Valorile lungimilor segmentelor sunt obţinute din proiecţie în plan.

Punct început	X / Y	Punct sfârşit	X / Y	Lungime segment (** (m)
1	566.075,559 381.598,8	2	565.971,175 381.986,885	401.878
2	565.971,175 381.986,885	3	565.962,578 381.985,436	8.718
3	565.962,578 381.985,436	4	565.962,519 381.985,426	0.06
4	565.962,519 381.985,426	5	565.958,866 381.984,81	3.705
5	565.958,866 381.984,81	6	566.063,517 381.595,73	402.908

Document care conţine date cu caracter personal, protejat de prevederile Regulamentului (UE) nr. 679/2016 şi Legii 190/2018

Punct început	X / Y	Punct sfârşit	X / Y	Lungime segment (** (m)
6	566.063,517 381.595,73	7	566.067,018 381.596,622	3.613
7	566.067,018 381.596,622	8	566.067,076 381.596,637	0.06
8	566.067,076 381.596,637	1	566.075,559 381.598,8	8.754

** Lungimile segmentelor sunt determinate în planul de proiecţie Stereo 70 şi sunt rotunjite la 1 milimetru.
*** Distanţa dintre puncte este formată din segmente cumulate ce sunt mai mici decât valoarea 1 milimetru.

Neutilizabil in circuitul civil

DATE DESPRE IMOBILUL NR. 10125

Oficiul de Cadastru şi Publicitate Imobiliară PRAHOVA
Biroul de Cadastru şi Publicitate Imobiliară Ploieşti

A. Partea I. Descrierea imobilului

TEREN Extravilan

Adresa: Jud. Prahova

Nr. Crt	Nr cadastral Nr. topografic	Suprafaţa* (mp)	Observaţii / Referinţe
A1		3.298	Sector cadastral:55 Teren neimprejmuit;

B. Partea II. Proprietari şi acte

Inscrieri privitoare la dreptul de proprietate şi alte drepturi reale		Referinţe
/		
Act Administrativ nr. Adeverinta de insusire nr 15/37027, din 22/11/2024 emis de Primaria comunei Aricestii Rahtivani (ordonanta de urgenta nr 57/03.07.2019);		
B1	Inscrierea provizorie, drept de PROPRIETATE, dobandit prin Lege, cota actuala 1/1, cota initiala 1/1	A1
	1) **UAT ARICESTII RAHTIVANI**, CIF:9999999999999, domeniu public	

C. Partea III. SARCINI .

Inscrieri privind dezmembramintele dreptului de proprietate, drepturi reale de garanţie şi sarcini	Referinţe
NU SUNT	

Neutilizabil în circuitul civil

Anexa Nr. 1 La Partea I

Teren

Nr cadastral	Suprafaţa (mp)*	Observaţii / Referinţe
	3.298	

* Suprafaţa este determinată in planul de proiecţie Stereo 70.

DETALII LINIARE IMOBIL

Date referitoare la teren

Crt	Categorie folosinţă	Intra vilan	Suprafaţa (mp)	Tarla	Parcelă	Nr. topo	Observaţii / Referinţe
1	drum	NU	3.298	57	De 3320	-	

Lungime Segmente

1) Valorile lungimilor segmentelor sunt obţinute din proiecţie în plan.

Punct început	X / Y	Punct sfârşit	X / Y	Lungime segment
1	565.548,628 381.914,311	2	565.550,471 381.914,626	1.87
4	565.561,568 381.916,524	5	565.568,89 381.917,776	7.428
7	565.580,198 381.919,751	8	565.582,633 381.920,181	2.473
10	565.592,802 381.921,978	11	565.593,942 381.922,179	1.158
13	565.602,29 381.923,654	14	565.605,276 381.924,184	3.033
16	565.609,96 381.925,016	17	565.614,245 381.925,777	4.352

Punct început	X / Y	Punct sfârşit	X / Y	Lungime segment
2	565.550,471 381.914,626	3	565.556,014 381.915,574	5.623
5	565.568,89 381.917,776	6	565.572,994 381.918,478	4.164
8	565.582,633 381.920,181	9	565.591,525 381.921,752	9.03
11	565.593,942 381.922,179	12	565.600,49 381.923,336	6.649
14	565.605,276 381.924,184	15	565.606,554 381.924,411	1.298
17	565.614,245 381.925,777	18	565.615,538 381.926,007	1.313

Punct început	X / Y	Punct sfârşit	X / Y	Lungime segment
3	565.556,014 381.915,574	4	565.561,568 381.916,524	5.635
6	565.572,994 381.918,478	7	565.580,198 381.919,751	7.316
9	565.591,525 381.921,752	10	565.592,802 381.921,978	1.297
12	565.600,49 381.923,336	13	565.602,29 381.923,654	1.828
15	565.606,554 381.924,411	16	565.609,96 381.925,016	3.459
18	565.615,538 381.926,007	19	565.620,98 381.926,973	5.527

Document care conţine date cu caracter personal, protejat de prevederile Regulamentului (UE) nr. 679/2016 şi Legii 190/2018

Punct început	X / Y	Punct sfârşit	X / Y	Lungime segment
19	565.620,98 381.926,973	20	565.624,917 381.927,87	4.038
22	565.638,073 381.930,868	23	565.647,339 381.932,979	9.503
25	565.651,702 381.933,999	26	565.653,013 381.934,306	1.346
28	565.660,844 381.935,512	29	565.663,266 381.935,876	2.449
31	565.672,442 381.937,255	32	565.674,816 381.937,611	2.401
34	565.686,403 381.939,352	35	565.698,279 381.941,136	12.009
37	565.705,159 381.942,043	38	565.709,777 381.942,553	4.646
40	565.766,448 381.950,275	41	565.769,036 381.950,678	2.619
43	565.790,254 381.953,983	44	565.792,908 381.954,396	2.686
46	565.811,091 381.957,229	47	565.813,297 381.957,573	2.233
49	565.816,016 381.957,996	50	565.818,325 381.958,356	2.337
52	565.824,724 381.959,352	53	565.827,553 381.959,908	2.883
55	565.834,683 381.961,31	56	565.835,047 381.961,382	0.371
58	565.842,17 381.962,782	59	565.885,883 381.971,376	44.55
61	565.889,967 381.972,179	62	565.895,367 381.973,241	5.503
64	565.898,818 381.973,888	65	565.901,923 381.974,471	3.159
67	565.910,07 381.976,0	68	565.913,972 381.976,732	3.97
70	565.922,209 381.978,277	71	565.926,044 381.978,997	3.902
73	565.940,651 381.981,738	74	565.946,589 381.982,74	6.022
76	565.950,367 381.983,377	77	565.958,866 381.984,81	8.619
79	565.962,578 381.985,436	80	565.971,175 381.986,885	8.718
82	565.974,82 381.987,5	83	565.983,515 381.988,966	8.818
85	565.987,092 381.989,569	86	565.995,885 381.991,052	8.917
88	565.999,393 381.991,644	89	566.008,285 381.993,143	9.017
91	566.011,633 381.993,831	92	566.011,691 381.993,844	0.059
94	566.023,788 381.996,619	95	566.023,847 381.996,632	0.06
97	566.035,951 381.999,408	98	566.036,009 381.999,421	0.059
100	566.060,296 382.004,992	101	566.060,355 382.005,005	0.06
103	566.084,67 382.010,581	104	566.084,729 382.010,595	0.061
106	566.096,867 382.013,38	107	566.096,926 382.013,393	0.06
109	566.109,072 382.016,178	110	566.109,131 382.016,192	0.061
112	566.121,283 382.018,98	113	566.121,342 382.018,993	0.06
115	566.130,924 382.021,19	116	566.133,502 382.021,782	2.645

Punct început	X / Y	Punct sfârşit	X / Y	Lungime segment
20	565.624,917 381.927,87	21	565.629,193 381.928,844	4.386
23	565.647,339 381.932,979	24	565.649,396 381.933,46	2.112
26	565.653,013 381.934,306	27	565.658,771 381.935,2	5.827
29	565.663,266 381.935,876	30	565.670,302 381.936,933	7.115
32	565.674,816 381.937,611	33	565.681,87 381.938,671	7.133
35	565.698,279 381.941,136	36	565.701,978 381.941,692	3.741
38	565.709,777 381.942,553	39	565.734,137 381.945,242	24.508
41	565.769,036 381.950,678	42	565.773,769 381.951,415	4.79
44	565.792,908 381.954,396	45	565.797,528 381.955,116	4.676
47	565.813,297 381.957,573	48	565.813,804 381.957,652	0.513
50	565.818,325 381.958,356	51	565.820,526 381.958,698	2.227
53	565.827,553 381.959,908	54	565.830,293 381.960,447	2.793
56	565.835,047 381.961,382	57	565.837,821 381.961,927	2.827
59	565.885,883 381.971,376	60	565.889,909 381.972,168	4.103
62	565.895,367 381.973,241	63	565.897,954 381.973,726	2.632
65	565.901,923 381.974,471	66	565.901,981 381.974,482	0.059
68	565.913,972 381.976,732	69	565.914,03 381.976,743	0.059
71	565.926,044 381.978,997	72	565.926,102 381.979,008	0.059
74	565.946,589 381.982,74	75	565.950,308 381.983,367	3.771
77	565.958,866 381.984,81	78	565.962,519 381.985,426	3.705
80	565.971,175 381.986,885	81	565.974,761 381.987,49	3.637
83	565.983,515 381.988,966	84	565.987,033 381.989,559	3.568
86	565.995,885 381.991,052	87	565.999,334 381.991,634	3.498
89	566.008,285 381.993,143	90	566.009,614 381.993,367	1.348
92	566.011,691 381.993,844	93	566.020,535 381.995,873	9.074
95	566.023,847 381.996,632	96	566.032,772 381.998,679	9.157
98	566.036,009 381.999,421	99	566.057,267 382.004,297	21.81
101	566.060,355 382.005,005	102	566.081,791 382.009,921	21.992
104	566.084,729 382.010,595	105	566.094,063 382.012,737	9.577
107	566.096,926 382.013,393	108	566.106,343 382.015,552	9.661
110	566.109,131 382.016,192	111	566.118,63 382.018,371	9.746
113	566.121,342 382.018,993	114	566.129,406 382.020,842	8.273
116	566.133,502 382.021,782	117	566.141,385 382.023,59	8.088

Punct început	X / Y	Punct sfârşit	X / Y	Lungime segment
21	565.629,193 381.928,844	22	565.638,073 381.930,868	9.108
24	565.649,396 381.933,46	25	565.651,702 381.933,999	2.368
27	565.658,771 381.935,2	28	565.660,844 381.935,512	2.096
30	565.670,302 381.936,933	31	565.672,442 381.937,255	2.164
33	565.681,87 381.938,671	34	565.686,403 381.939,352	4.584
36	565.701,978 381.941,692	37	565.705,159 381.942,043	3.2
39	565.734,137 381.945,242	40	565.766,448 381.950,275	32.701
42	565.773,769 381.951,415	43	565.790,254 381.953,983	16.684
45	565.797,528 381.955,116	46	565.811,091 381.957,229	13.727
48	565.813,804 381.957,652	49	565.816,016 381.957,996	2.239
51	565.820,526 381.958,698	52	565.824,724 381.959,352	4.249
54	565.830,293 381.960,447	55	565.834,683 381.961,31	4.474
57	565.837,821 381.961,927	58	565.842,17 381.962,782	4.432
60	565.889,909 381.972,168	61	565.889,967 381.972,179	0.059
63	565.897,954 381.973,726	64	565.898,818 381.973,888	0.879
66	565.901,981 381.974,482	67	565.910,07 381.976,0	8.23
69	565.914,03 381.976,743	70	565.922,209 381.978,277	8.322
72	565.926,102 381.979,008	73	565.940,651 381.981,738	14.803
75	565.950,308 381.983,367	76	565.950,367 381.983,377	0.06
78	565.962,519 381.985,426	79	565.962,578 381.985,436	0.06
81	565.974,761 381.987,49	82	565.974,82 381.987,5	0.06
84	565.987,033 381.989,559	85	565.987,092 381.989,569	0.06
87	565.999,334 381.991,634	88	565.999,393 381.991,644	0.06
90	566.009,614 381.993,367	91	566.011,633 381.993,831	2.072
93	566.020,535 381.995,873	94	566.023,788 381.996,619	3.337
96	566.032,772 381.998,679	97	566.035,951 381.999,408	3.262
99	566.057,267 382.004,297	100	566.060,296 382.004,992	3.108
102	566.081,791 382.009,921	103	566.084,67 382.010,581	2.954
105	566.094,063 382.012,737	106	566.096,867 382.013,38	2.877
108	566.106,343 382.015,552	109	566.109,072 382.016,178	2.8
111	566.118,63 382.018,371	112	566.121,283 382.018,98	2.722
114	566.129,406 382.020,842	115	566.130,924 382.021,19	1.557
117	566.141,385 382.023,59	118	566.142,979 382.023,956	1.635

Verificat Primăria Aricestii Rahtivani

Punct început	X / Y	Punct sfârşit	X / Y	Lungime segment
118	566.142,979 382.023,956	119	566.145,483 382.024,53	2.569
121	566.151,105 382.025,819	122	566.153,562 382.026,383	2.521
124	566.158,007 382.027,402	125	566.158,066 382.027,416	0.061
127	566.170,277 382.030,216	128	566.170,336 382.030,23	0.061
130	566.182,567 382.033,036	131	566.186,484 382.033,934	4.019
133	566.194,886 382.036,015	134	566.198,794 382.036,984	4.026
136	566.200,95 382.037,518	137	566.203,948 382.038,26	3.088
139	566.207,073 382.039,034	140	566.210,931 382.039,99	3.975
142	566.213,01 382.040,505	143	566.214,135 382.040,784	1.159
145	566.216,195 382.041,295	146	566.230,355 382.044,803	14.588
148	566.240,702 382.047,366	149	566.251,136 382.049,951	10.749
151	566.254,872 382.050,876	152	566.276,541 382.056,245	22.324
154	566.284,688 382.059,15	155	566.311,428 382.068,686	28.389
157	566.406,624 382.097,217	158	566.467,979 382.119,377	65.234
160	566.467,439 382.120,259	161	566.466,036 382.122,397	2.557
163	566.397,268 382.098,044	164	566.397,125 382.098,001	0.149
166	566.388,975 382.095,536	167	566.373,285 382.090,791	16.392
169	566.354,998 382.085,26	170	566.354,912 382.085,234	0.09
172	566.340,753 382.081,014	173	566.340,673 382.080,99	0.084
175	566.319,004 382.074,577	176	566.310,343 382.072,014	9.032
178	566.303,142 382.069,447	179	566.291,214 382.065,193	12.664
181	566.279,126 382.060,883	182	566.275,53 382.059,6	3.818
184	566.259,635 382.055,663	185	566.247,345 382.052,618	12.662
187	566.222,643 382.046,498	188	566.210,275 382.043,434	12.742
190	566.185,671 382.037,338	191	566.185,509 382.037,301	0.166
193	566.141,835 382.027,284	194	566.129,273 382.024,403	12.888
196	566.098,005 382.017,231	197	566.085,315 382.014,321	13.019
199	566.059,821 382.008,474	200	566.049,837 382.006,184	10.243
202	566.030,569 382.001,764	203	566.017,677 381.998,807	13.227
205	566.004,721 381.996,092	206	565.991,651 381.993,888	13.255
208	565.974,157 381.990,938	209	565.969,717 381.990,189	4.503
211	565.952,05 381.987,21	212	565.940,038 381.985,184	12.182
214	565.925,35 381.982,428	215	565.911,92 381.979,908	13.664

Punct început	X / Y	Punct sfârşit	X / Y	Lungime segment
119	566.145,483 382.024,53	120	566.145,821 382.024,607	0.347
122	566.153,562 382.026,383	123	566.155,577 382.026,845	2.067
125	566.158,066 382.027,416	126	566.167,92 382.029,676	10.11
128	566.170,336 382.030,23	129	566.180,286 382.032,513	10.209
131	566.186,484 382.033,934	132	566.188,765 382.034,499	2.35
134	566.198,794 382.036,984	135	566.200,764 382.037,472	2.03
137	566.203,948 382.038,26	138	566.204,956 382.038,51	1.039
140	566.210,931 382.039,99	141	566.212,533 382.040,387	1.65
143	566.214,135 382.040,784	144	566.214,602 382.040,9	0.481
146	566.230,355 382.044,803	147	566.238,797 382.046,894	8.697
149	566.251,136 382.049,951	150	566.252,965 382.050,404	1.884
152	566.276,541 382.056,245	153	566.281,427 382.057,987	5.187
155	566.311,428 382.068,686	156	566.351,183 382.080,45	41.459
158	566.467,979 382.119,377	159	566.468,01 382.119,388	0.033
161	566.466,036 382.122,397	162	566.405,522 382.100,541	64.34
164	566.397,125 382.098,001	165	566.389,068 382.095,564	8.417
167	566.373,285 382.090,791	168	566.373,195 382.090,764	0.094
170	566.354,912 382.085,234	171	566.350,18 382.083,803	4.944
173	566.340,673 382.080,99	174	566.319,074 382.074,598	22.525
176	566.310,343 382.072,014	177	566.303,212 382.069,472	7.571
179	566.291,214 382.065,193	180	566.291,144 382.065,168	0.074
182	566.275,53 382.059,6	183	566.271,861 382.058,692	3.78
185	566.247,345 382.052,618	186	566.235,001 382.049,56	12.717
188	566.210,275 382.043,434	189	566.197,897 382.040,367	12.752
191	566.185,509 382.037,301	192	566.166,845 382.033,02	19.149
194	566.129,273 382.024,403	195	566.104,336 382.018,683	25.585
197	566.085,315 382.014,321	198	566.072,587 382.011,402	13.058
200	566.049,837 382.006,184	201	566.043,424 382.004,713	6.58
203	566.017,677 381.998,807	204	566.008,931 381.996,802	8.973
206	565.991,651 381.993,888	207	565.978,516 381.991,673	13.32
209	565.969,717 381.990,189	210	565.965,316 381.989,447	4.463
212	565.940,038 381.985,184	213	565.938,719 381.984,937	1.342
215	565.911,92 381.979,908	216	565.898,439 381.977,378	13.716

Punct început	X / Y	Punct sfârşit	X / Y	Lungime segment
120	566.145,821 382.024,607	121	566.151,105 382.025,819	5.421
123	566.155,577 382.026,845	124	566.158,007 382.027,402	2.493
126	566.167,92 382.029,676	127	566.170,277 382.030,216	2.418
129	566.180,286 382.032,513	130	566.182,567 382.033,036	2.34
132	566.188,765 382.034,499	133	566.194,886 382.036,015	6.306
135	566.200,764 382.037,472	136	566.200,95 382.037,518	0.192
138	566.204,956 382.038,51	139	566.207,073 382.039,034	2.181
141	566.212,533 382.040,387	142	566.213,01 382.040,505	0.491
144	566.214,602 382.040,9	145	566.216,195 382.041,295	1.641
147	566.238,797 382.046,894	148	566.240,702 382.047,366	1.963
150	566.252,965 382.050,404	151	566.254,872 382.050,876	1.965
153	566.281,427 382.057,987	154	566.284,688 382.059,15	3.462
156	566.351,183 382.080,45	157	566.406,624 382.097,217	57.921
159	566.468,01 382.119,388	160	566.467,439 382.120,259	1.041
162	566.405,522 382.100,541	163	566.397,268 382.098,044	8.623
165	566.389,068 382.095,564	166	566.388,975 382.095,536	0.097
168	566.373,195 382.090,764	169	566.354,998 382.085,26	19.011
171	566.350,18 382.083,803	172	566.340,753 382.081,014	9.831
174	566.319,074 382.074,598	175	566.319,004 382.074,577	0.073
177	566.303,212 382.069,472	178	566.303,142 382.069,447	0.074
180	566.291,144 382.065,168	181	566.279,126 382.060,883	12.759
183	566.271,861 382.058,692	184	566.259,635 382.055,663	12.596
186	566.235,001 382.049,56	187	566.222,643 382.046,498	12.732
189	566.197,897 382.040,367	190	566.185,671 382.037,338	12.596
192	566.166,845 382.033,02	193	566.141,835 382.027,284	25.659
195	566.104,336 382.018,683	196	566.098,005 382.017,231	6.495
198	566.072,587 382.011,402	199	566.059,821 382.008,474	13.097
201	566.043,424 382.004,713	202	566.030,569 382.001,764	13.189
204	566.008,931 381.996,802	205	566.004,721 381.996,092	4.269
207	565.978,516 381.991,673	208	565.974,157 381.990,938	4.421
210	565.965,316 381.989,447	211	565.952,05 381.987,21	13.453
213	565.938,719 381.984,937	214	565.925,35 381.982,428	13.602
216	565.898,439 381.977,378	217	565.894,989 381.976,731	3.51

Verificat de pe site-ul oficial ANCPI

Punct început	X / Y	Punct sfârşit	X / Y	Lungime segment
217	565.894,989 381.976,731	218	565.824,116 381.962,8	72.229
220	565.701,526 381.945,163	221	565.653,182 381.937,9	48.887
223	565.576,476 381.922,624	224	565.549,734 381.918,065	27.128

Punct început	X / Y	Punct sfârşit	X / Y	Lungime segment
218	565.824,116 381.962,8	219	565.733,675 381.948,712	91.532
221	565.653,182 381.937,9	222	565.620,284 381.930,404	33.741
224	565.549,734 381.918,065	225	565.548,989 381.915,936	2.256

Punct început	X / Y	Punct sfârşit	X / Y	Lungime segment
219	565.733,675 381.948,712	220	565.701,526 381.945,163	32.344
222	565.620,284 381.930,404	223	565.576,476 381.922,624	44.493
225	565.548,989 381.915,936	1	565.548,628 381.914,311	1.665

**** Lungimile segmentelor sunt determinate în planul de proiecţie Stereo 70 şi sunt rotunjite la 1 milimetru.**
***** Distanţa dintre puncte este formată din segmente cumulate ce sunt mai mici decât valoarea 1 milimetru.**

Neutilizabil in circuitul civil

DATE DESPRE IMOBILUL NR. 10126

Oficiul de Cadastru şi Publicitate Imobiliară PRAHOVA
Biroul de Cadastru şi Publicitate Imobiliară Ploieşti

A. Partea I. Descrierea imobilului

TEREN Extravilan

Adresa: Jud. Prahova

Nr. Crt	Nr cadastral Nr. topografic	Suprafaţa* (mp)	Observaţii / Referinţe
A1		5.000	Sector cadastral:55 Teren neimprejmuit;

B. Partea II. Proprietari şi acte

Inscrieri privitoare la dreptul de proprietate şi alte drepturi reale		Referinţe
/		
Act Administrativ nr. 50348, din 24/06/1996 emis de CJSDPAT PRAHOVA;		
B1	Intabulare, drept de PROPRIETATE, dobandit prin Reconstituire, cota actuala 1/1, cota initiala 1/1	A1
	1) **AVRAM MARIN**	

C. Partea III. SARCINI .

Inscrieri privind dezmembramintele dreptului de proprietate, drepturi reale de garanţie şi sarcini	Referinţe
NU SUNT	

Neutilizabil în circuitul civil

Anexa Nr. 1 La Partea I

Teren

Nr cadastral	Suprafaţa (mp)*	Observaţii / Referinţe
	5.000	

* Suprafaţa este determinată in planul de proiecţie Stereo 70.

DETALII LINIARE IMOBIL

Date referitoare la teren

Crt	Categorie folosinţă	Intra vilan	Suprafaţa (mp)	Tarla	Parcelă	Nr. topo	Observaţii / Referinţe
1	arabil	NU	5.000	57	321/24	-	

Lungime Segmente
1) Valorile lungimilor segmentelor sunt obţinute din proiecţie în plan.

Punct început	X / Y	Punct sfârşit	X / Y	Lungime segment (** (m)
1	566.063,517 381.595,73	2	565.958,866 381.984,81	402.908
2	565.958,866 381.984,81	3	565.950,367 381.983,377	8.619
3	565.950,367 381.983,377	4	565.950,308 381.983,367	0.06
4	565.950,308 381.983,367	5	565.946,589 381.982,74	3.771
5	565.946,589 381.982,74	6	566.051,507 381.592,667	403.937

Document care conţine date cu caracter personal, protejat de prevederile Regulamentului (UE) nr. 679/2016 şi Legii 190/2018

Punct început	X / Y	Punct sfârşit	X / Y	Lungime segment (** (m)
6	566.051,507 381.592,667	7	566.055,068 381.593,575	3.675
7	566.055,068 381.593,575	8	566.055,125 381.593,59	0.059
8	566.055,125 381.593,59	1	566.063,517 381.595,73	8.661

** Lungimile segmentelor sunt determinate în planul de proiecţie Stereo 70 şi sunt rotunjite la 1 milimetru.
*** Distanţa dintre puncte este formată din segmente cumulate ce sunt mai mici decât valoarea 1 milimetru.

Neutilizabil in circuitul civil

DATE DESPRE IMOBILUL NR. 10127

Oficiul de Cadastru şi Publicitate Imobiliară PRAHOVA
Biroul de Cadastru şi Publicitate Imobiliară Ploieşti

A. Partea I. Descrierea imobilului

TEREN Extravilan

Adresa: Jud. Prahova

Nr. Crt	Nr cadastral Nr. topografic	Suprafaţa* (mp)	Observaţii / Referinţe
A1		10.000	Sector cadastral:55 Teren neimprejmuit;

B. Partea II. Proprietari şi acte

Inscrieri privitoare la dreptul de proprietate şi alte drepturi reale		Referinţe
/		
Act Administrativ nr. 41587, din 04/10/1995 emis de CJSDPAT PRAHOVA;		
B1	Intabulare, drept de PROPRIETATE, dobandit prin Reconstituire, cota actuala 1/1, cota initiala 1/1	A1
	1) **MOVILA D. STAN**	

C. Partea III. SARCINI .

Inscrieri privind dezmembramintele dreptului de proprietate, drepturi reale de garanţie şi sarcini	Referinţe
NU SUNT	

Neutilizabil în circuitul civil

Anexa Nr. 1 La Partea I

Teren

Nr cadastral	Suprafaţa (mp)*	Observaţii / Referinţe
	10.000	

* Suprafaţa este determinată in planul de proiecţie Stereo 70.

DETALII LINIARE IMOBIL

Date referitoare la teren

Crt	Categorie folosinţă	Intra vilan	Suprafaţa (mp)	Tarla	Parcelă	Nr. topo	Observaţii / Referinţe
1	arabil	NU	10.000	57	321/23	-	

Lungime Segmente
1) Valorile lungimilor segmentelor sunt obţinute din proiecţie în plan.

Punct început	X / Y	Punct sfârşit	X / Y	Lungime segment (** (m)
1	566.051,507 381.592,667	2	565.946,589 381.982,74	403.937
2	565.946,589 381.982,74	3	565.940,651 381.981,738	6.022
3	565.940,651 381.981,738	4	565.926,102 381.979,008	14.803
4	565.926,102 381.979,008	5	565.926,044 381.978,997	0.059
5	565.926,044 381.978,997	6	565.922,209 381.978,277	3.902

Document care conţine date cu caracter personal, protejat de prevederile Regulamentului (UE) nr. 679/2016 şi Legii 190/2018

Punct început	X / Y	Punct sfârşit	X / Y	Lungime segment (** (m)
6	565.922,209 381.978,277	7	566.027,568 381.586,564	405.635
7	566.027,568 381.586,564	8	566.031,261 381.587,505	3.811
8	566.031,261 381.587,505	9	566.031,318 381.587,52	0.059
9	566.031,318 381.587,52	1	566.051,507 381.592,667	20.835

**** Lungimile segmentelor sunt determinate în planul de proiecţie Stereo 70 şi sunt rotunjite la 1 milimetru.**
***** Distanţa dintre puncte este formată din segmente cumulate ce sunt mai mici decât valoarea 1 milimetru.**

Neutilizabil in circuitul civil

DATE DESPRE IMOBILUL NR. 10128

Oficiul de Cadastru şi Publicitate Imobiliară PRAHOVA
Biroul de Cadastru şi Publicitate Imobiliară Ploieşti

A. Partea I. Descrierea imobilului

TEREN Extravilan

Adresa: Jud. Prahova

Nr. Crt	Nr cadastral Nr. topografic	Suprafaţa* (mp)	Observaţii / Referinţe
A1		5.000	Sector cadastral:55 Teren neimprejmuit;

B. Partea II. Proprietari şi acte

Inscrieri privitoare la dreptul de proprietate şi alte drepturi reale		Referinţe
/		
Act Administrativ nr. 41592, din 04/10/1995 emis de CJSDPAT PRAHOVA;		
B1	Intabulare, drept de PROPRIETATE, dobandit prin Reconstituire, cota actuala 1/1, cota initiala 1/1	A1
	1) **NIŢĂ STELA** 2) **CÎRSTEA ELENA**	

C. Partea III. SARCINI .

Inscrieri privind dezmembramintele dreptului de proprietate, drepturi reale de garanţie şi sarcini	Referinţe
NU SUNT	

Neutilizabil în circuitul civil

Anexa Nr. 1 La Partea I

Teren

Nr cadastral	Suprafaţa (mp)*	Observaţii / Referinţe
	5.000	

* Suprafaţa este determinată in planul de proiecţie Stereo 70.

DETALII LINIARE IMOBIL

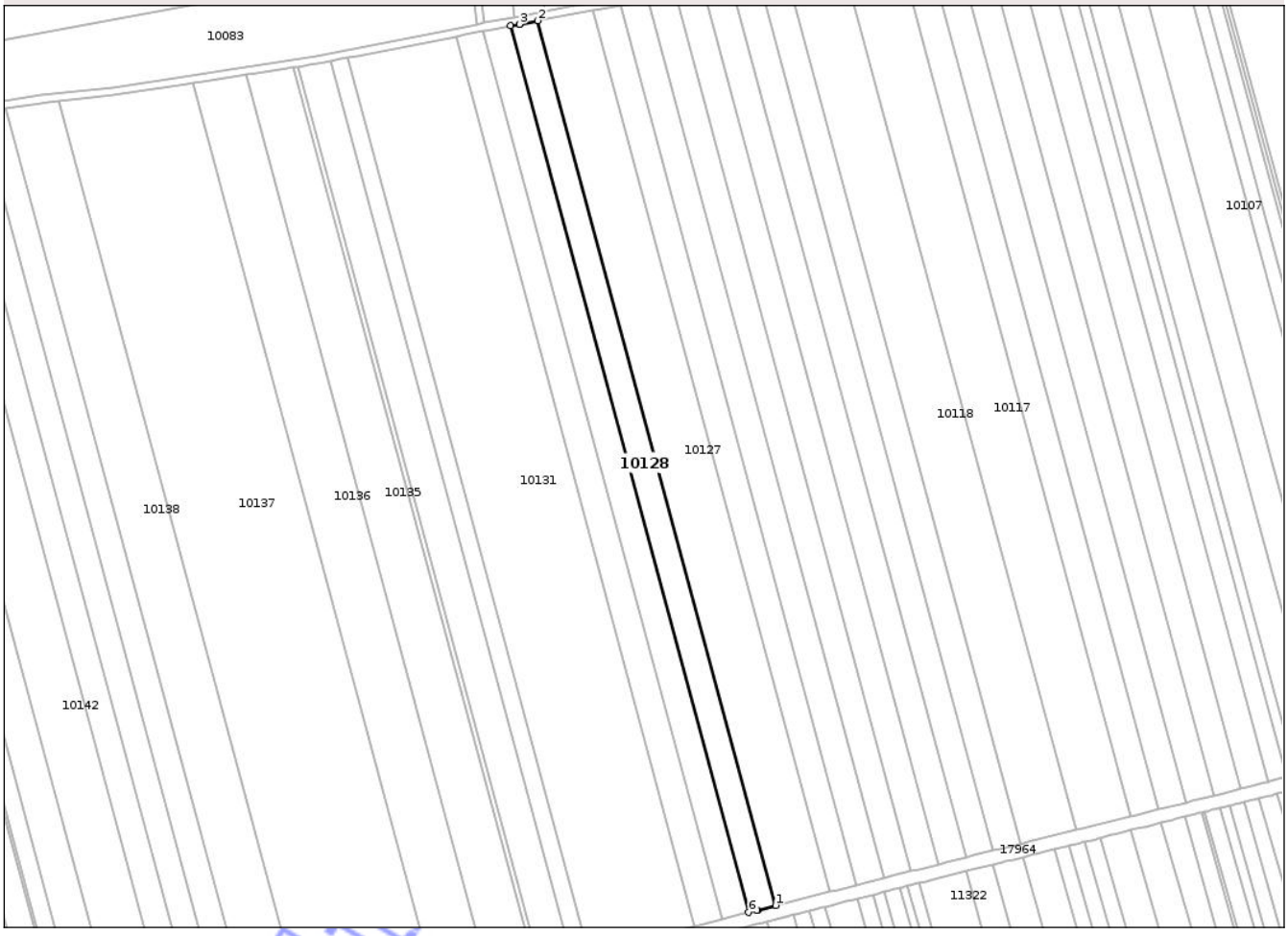

Date referitoare la teren

Crt	Categorie folosinţă	Intra vilan	Suprafaţa (mp)	Tarla	Parcelă	Nr. topo	Observaţii / Referinţe
1	arabil	NU	5.000	57	321/22	-	

Lungime Segmente
1) Valorile lungimilor segmentelor sunt obţinute din proiecţie în plan.

Punct început	X / Y	Punct sfârşit	X / Y	Lungime segment (** (m)
1	566.027,568 381.586,564	2	565.922,209 381.978,277	405.635
2	565.922,209 381.978,277	3	565.914,03 381.976,743	8.322
3	565.914,03 381.976,743	4	565.913,972 381.976,732	0.059
4	565.913,972 381.976,732	5	565.910,07 381.976,0	3.97
5	565.910,07 381.976,0	6	566.015,635 381.583,521	406.428

Document care conţine date cu caracter personal, protejat de prevederile Regulamentului (UE) nr. 679/2016 şi Legii 190/2018

Punct început	X / Y	Punct sfârşit	X / Y	Lungime segment (** (m)
6	566.015,635 381.583,521	7	566.019,393 381.584,479	3.878
7	566.019,393 381.584,479	8	566.019,45 381.584,494	0.059
8	566.019,45 381.584,494	1	566.027,568 381.586,564	8.378

**** Lungimile segmentelor sunt determinate în planul de proiecţie Stereo 70 şi sunt rotunjite la 1 milimetru.**
***** Distanţa dintre puncte este formată din segmente cumulate ce sunt mai mici decât valoarea 1 milimetru.**

Neutilizabil in circuitul civil

DATE DESPRE IMOBILUL NR. 10129

Oficiul de Cadastru şi Publicitate Imobiliară PRAHOVA
Biroul de Cadastru şi Publicitate Imobiliară Ploieşti

A. Partea I. Descrierea imobilului

TEREN Extravilan

Adresa: Jud. Prahova

Nr. Crt	Nr cadastral Nr. topografic	Suprafaţa* (mp)	Observaţii / Referinţe
A1		5.000	Sector cadastral:55 Teren neimprejmuit;

B. Partea II. Proprietari şi acte

Inscrieri privitoare la dreptul de proprietate şi alte drepturi reale		Referinţe
/		
Act Administrativ nr. 50392, din 05/07/1996 emis de CJSDPAT PRAHOVA;		
B1	Intabulare, drept de PROPRIETATE, dobandit prin Reconstituire, cota actuala 1/1, cota initiala 1/1	A1
	1) **MORARU ALEXANDRU** DEFUNCT:Da	

C. Partea III. SARCINI .

Inscrieri privind dezmembramintele dreptului de proprietate, drepturi reale de garanţie şi sarcini	Referinţe
NU SUNT	

Neutilizabil în circuitul civil

Anexa Nr. 1 La Partea I

Teren

Nr cadastral	Suprafaţa (mp)*	Observaţii / Referinţe
	5.000	

* Suprafaţa este determinată in planul de proiecţie Stereo 70.

DETALII LINIARE IMOBIL

Date referitoare la teren

Crt	Categorie folosinţă	Intra vilan	Suprafaţa (mp)	Tarla	Parcelă	Nr. topo	Observaţii / Referinţe
1	arabil	NU	5.000	57	321/21	-	

Lungime Segmente
1) Valorile lungimilor segmentelor sunt obţinute din proiecţie în plan.

Punct început	X / Y	Punct sfârşit	X / Y	Lungime segment (** (m)
1	566.015,635 381.583,521	2	565.910,07 381.976,0	406.428
2	565.910,07 381.976,0	3	565.901,981 381.974,482	8.23
3	565.901,981 381.974,482	4	565.901,923 381.974,471	0.059
4	565.901,923 381.974,471	5	565.898,818 381.973,888	3.159
5	565.898,818 381.973,888	6	565.897,954 381.973,726	0.879

Document care conţine date cu caracter personal, protejat de prevederile Regulamentului (UE) nr. 679/2016 şi Legii 190/2018

Punct început	X / Y	Punct sfârşit	X / Y	Lungime segment (** (m)
6	565.897,954 381.973,726	7	566.003,725 381.580,484	407.218
7	566.003,725 381.580,484	8	566.007,548 381.581,458	3.945
8	566.007,548 381.581,458	9	566.007,605 381.581,473	0.059
9	566.007,605 381.581,473	1	566.015,635 381.583,521	8.287

** Lungimile segmentelor sunt determinate în planul de proiecţie Stereo 70 şi sunt rotunjite la 1 milimetru.
*** Distanţa dintre puncte este formată din segmente cumulate ce sunt mai mici decât valoarea 1 milimetru.

Neutilizabil in circuitul civil

DATE DESPRE IMOBILUL NR. 10130

Oficiul de Cadastru şi Publicitate Imobiliară PRAHOVA
Biroul de Cadastru şi Publicitate Imobiliară Ploieşti

A. Partea I. Descrierea imobilului

TEREN Extravilan

Adresa: Jud. Prahova

Nr. Crt	Nr cadastral Nr. topografic	Suprafaţa* (mp)	Observaţii / Referinţe
A1		5.000	Sector cadastral:55 Teren neimprejmuit;

B. Partea II. Proprietari şi acte

Inscrieri privitoare la dreptul de proprietate şi alte drepturi reale		Referinţe
/		
Act Notarial nr. 2171, din 01/06/1999 emis de BNP IVAN CONSTANTIN;		
B1	Intabulare, drept de PROPRIETATE, dobandit prin Conventie, cota actuala 1/1, cota initiala 1/1	A1
	1) **ŞTEFAN MARILENA**	

C. Partea III. SARCINI .

Inscrieri privind dezmembramintele dreptului de proprietate, drepturi reale de garanţie şi sarcini	Referinţe
NU SUNT	

Neutilizabil în circuitul civil

Anexa Nr. 1 La Partea I

Teren

Nr cadastral	Suprafaţa (mp)*	Observaţii / Referinţe
	5.000	

* Suprafaţa este determinată in planul de proiecţie Stereo 70.

DETALII LINIARE IMOBIL

Date referitoare la teren

Crt	Categorie folosinţă	Intra vilan	Suprafaţa (mp)	Tarla	Parcelă	Nr. topo	Observaţii / Referinţe
1	arabil	NU	5.000	57	321/20	-	In act T67

Lungime Segmente
1) Valorile lungimilor segmentelor sunt obţinute din proiecţie în plan.

Punct început	X / Y	Punct sfârşit	X / Y	Lungime segment (** (m)
1	566.003,725 381.580,484	2	565.897,954 381.973,726	407.218
2	565.897,954 381.973,726	3	565.895,367 381.973,241	2.632
3	565.895,367 381.973,241	4	565.889,967 381.972,179	5.503
4	565.889,967 381.972,179	5	565.889,909 381.972,168	0.059
5	565.889,909 381.972,168	6	565.885,883 381.971,376	4.103

Document care conţine date cu caracter personal, protejat de prevederile Regulamentului (UE) nr. 679/2016 şi Legii 190/2018

Punct început	X / Y	Punct sfârşit	X / Y	Lungime segment (** (m)
6	565.885,883 381.971,376	7	565.991,836 381.577,453	407.923
7	565.991,836 381.577,453	8	565.995,745 381.578,45	4.034
8	565.995,745 381.578,45	9	565.995,802 381.578,464	0.059
9	565.995,802 381.578,464	1	566.003,725 381.580,484	8.176

** Lungimile segmentelor sunt determinate în planul de proiecţie Stereo 70 şi sunt rotunjite la 1 milimetru.
*** Distanţa dintre puncte este formată din segmente cumulate ce sunt mai mici decât valoarea 1 milimetru.

Neutilizabil in circuitul civil

DATE DESPRE IMOBILUL NR. 10131

Oficiul de Cadastru şi Publicitate Imobiliară PRAHOVA
Biroul de Cadastru şi Publicitate Imobiliară Ploieşti

A. Partea I. Descrierea imobilului

TEREN Extravilan

Adresa: Jud. Prahova

Nr. Crt	Nr cadastral Nr. topografic	Suprafaţa* (mp)	Observaţii / Referinţe
A1		20.000	Sector cadastral:55 Teren neimprejmuit;

B. Partea II. Proprietari şi acte

Inscrieri privitoare la dreptul de proprietate şi alte drepturi reale		Referinţe
/		
Act Administrativ nr. 63023, din 29/10/2014 emis de CJSDPAT PRAHOVA;		
B1	Intabulare, drept de PROPRIETATE, dobandit prin Reconstituire, cota actuala 1/1, cota initiala 1/1	A1
	1) **IONITA ELISABETA** 2) **PIRIIANU ELENA** 3) **MIHALACHE ION** 4) **MIHALACHE SMARANDA** 5) **DUTA MARIA**	

C. Partea III. SARCINI .

Inscrieri privind dezmembramintele dreptului de proprietate, drepturi reale de garanţie şi sarcini	Referinţe
NU SUNT	

Neutilizabil în circuitul civil

Anexa Nr. 1 La Partea I

Teren

Nr cadastral	Suprafaţa (mp)*	Observaţii / Referinţe
	20.000	

* Suprafaţa este determinată in planul de proiecţie Stereo 70.

DETALII LINIARE IMOBIL

Date referitoare la teren

Crt	Categorie folosinţă	Intra vilan	Suprafaţa (mp)	Tarla	Parcelă	Nr. topo	Observaţii / Referinţe
1	arabil	NU	20.000	57	321/19	-	

Lungime Segmente
1) Valorile lungimilor segmentelor sunt obţinute din proiecţie în plan.

Punct început	X / Y	Punct sfârşit	X / Y	Lungime segment (** (m)
1	565.991,836 381.577,453	2	565.885,883 381.971,376	407.923
2	565.885,883 381.971,376	3	565.842,17 381.962,782	44.55
3	565.842,17 381.962,782	4	565.837,821 381.961,927	4.432
4	565.837,821 381.961,927	5	565.944,481 381.565,378	410.643
5	565.944,481 381.565,378	6	565.948,225 381.566,332	3.864

Document care conţine date cu caracter personal, protejat de prevederile Regulamentului (UE) nr. 679/2016 şi Legii 190/2018

Punct început	X / Y	Punct sfârşit	X / Y	Lungime segment (** (m)
6	565.948,225 381.566,332	7	565.955,595 381.568,211	7.606
7	565.955,595 381.568,211	1	565.991,836 381.577,453	37.401

** Lungimile segmentelor sunt determinate în planul de proiecţie Stereo 70 şi sunt rotunjite la 1 milimetru.
*** Distanţa dintre puncte este formată din segmente cumulate ce sunt mai mici decât valoarea 1 milimetru.

Neutilizabil in circuitul civil

DATE DESPRE IMOBILUL NR. 10132

Oficiul de Cadastru şi Publicitate Imobiliară PRAHOVA
Biroul de Cadastru şi Publicitate Imobiliară Ploieşti

A. Partea I. Descrierea imobilului

TEREN Extravilan

Adresa: Jud. Prahova

Nr. Crt	Nr cadastral Nr. topografic	Suprafaţa* (mp)	Observaţii / Referinţe
A1		3.145	Sector cadastral:55 Teren neimprejmuit;

B. Partea II. Proprietari şi acte

Inscrieri privitoare la dreptul de proprietate şi alte drepturi reale		Referinţe
/		
Act Notarial nr. 4331, din 02/10/2017 emis de SPN NECULAE AURELIAN ȘI NECULAE DIANA;		
B1	Intabulare, drept de PROPRIETATE, dobandit prin Iesire Din Indiviziune, cota actuala 1/1, cota initiala 1/1	A1
	1) **FLORICICĂ CIPRIAN-DAN**	

C. Partea III. SARCINI .

Inscrieri privind dezmembramintele dreptului de proprietate, drepturi reale de garanţie şi sarcini	Referinţe
NU SUNT	

Neutilizabil în circuitul civil

Anexa Nr. 1 La Partea I

Teren

Nr cadastral	Suprafaţa (mp)*	Observaţii / Referinţe
	3.145	

* Suprafaţa este determinată in planul de proiecţie Stereo 70.

DETALII LINIARE IMOBIL

Date referitoare la teren

Crt	Categorie folosinţă	Intra vilan	Suprafaţa (mp)	Tarla	Parcelă	Nr. topo	Observaţii / Referinţe
1	arabil	NU	3.145	57	321/18	-	

Lungime Segmente
1) Valorile lungimilor segmentelor sunt obţinute din proiecţie în plan.

Punct început	X / Y	Punct sfârşit	X / Y	Lungime segment (** (m)
1	565.944,481 381.565,378	2	565.837,821 381.961,927	410.643
2	565.837,821 381.961,927	3	565.835,047 381.961,382	2.827
3	565.835,047 381.961,382	4	565.834,683 381.961,31	0.371
4	565.834,683 381.961,31	5	565.830,293 381.960,447	4.474
5	565.830,293 381.960,447	6	565.937,063 381.563,486	411.069

Document care conţine date cu caracter personal, protejat de prevederile Regulamentului (UE) nr. 679/2016 şi Legii 190/2018

Punct început	X / Y	Punct sfârşit	X / Y	Lungime segment (** (m)
6	565.937,063 381.563,486	1	565.944,481 381.565,378	7.655

** Lungimile segmentelor sunt determinate în planul de proiecţie Stereo 70 şi sunt rotunjite la 1 milimetru.
*** Distanţa dintre puncte este formată din segmente cumulate ce sunt mai mici decât valoarea 1 milimetru.

Neutilizabil in circuitul civil

DATE DESPRE IMOBILUL NR. 10133

Oficiul de Cadastru şi Publicitate Imobiliară PRAHOVA
Biroul de Cadastru şi Publicitate Imobiliară Ploieşti

A. Partea I. Descrierea imobilului

TEREN Extravilan

Adresa: Jud. Prahova

Nr. Crt	Nr cadastral Nr. topografic	Suprafaţa* (mp)	Observaţii / Referinţe
A1		5.937	Sector cadastral:55 Teren neimprejmuit;

B. Partea II. Proprietari şi acte

Inscrieri privitoare la dreptul de proprietate şi alte drepturi reale		Referinţe
/		
Act Notarial nr. 121, din 02/10/2017 emis de SPN NECULAE AURELIAN ȘI NECULAE DIANA (TDP 63022/17. 03.1997 emis de CJSDPAT PRAHOVA);		
B1	Intabulare, drept de PROPRIETATE, dobandit prin Lege, cota actuala 1/1, cota initiala 1/1	A1
	1) **SULTANA ELISABETA** 2) **FLORICICĂ CIPRIAN-DAN** 3) **MIHALACHE SMARANDA** 4) **IONITA ELISABETA** 5) **PÎRÎIANU ELENA** 6) **DUȚĂ MARIA** 7) **DINU STELIANA** 8) **MIHAI AURELIA** 9) **MIHALACHE ION** 10) **ZAMFIR GHEORGHE** 11) **DUMITRU MARIA**	

C. Partea III. SARCINI .

Inscrieri privind dezmembramintele dreptului de proprietate, drepturi reale de garanţie şi sarcini	Referinţe
NU SUNT	

Neutilizabil in circuitul civil

Anexa Nr. 1 La Partea I

Teren

Nr cadastral	Suprafaţa (mp)*	Observaţii / Referinţe
	5.937	

* Suprafaţa este determinată in planul de proiecţie Stereo 70.

DETALII LINIARE IMOBIL

Date referitoare la teren

Crt	Categorie folosinţă	Intra vilan	Suprafaţa (mp)	Tarla	Parcelă	Nr. topo	Observaţii / Referinţe
1	arabil	NU	5.937	57	321/17	-	

Lungime Segmente
1) Valorile lungimilor segmentelor sunt obţinute din proiecţie în plan.

Punct început	X / Y	Punct sfârşit	X / Y	Lungime segment (** (m)
1	565.937,063 381.563,486	2	565.830,293 381.960,447	411.069
2	565.830,293 381.960,447	3	565.827,553 381.959,908	2.793
3	565.827,553 381.959,908	4	565.824,724 381.959,352	2.883
4	565.824,724 381.959,352	5	565.820,526 381.958,698	4.249
5	565.820,526 381.958,698	6	565.818,325 381.958,356	2.227

Document care conţine date cu caracter personal, protejat de prevederile Regulamentului (UE) nr. 679/2016 şi Legii 190/2018

Punct început	X / Y	Punct sfârşit	X / Y	Lungime segment (** (m)
6	565.818,325 381.958,356	7	565.816,016 381.957,996	2.337
7	565.816,016 381.957,996	8	565.923,125 381.559,779	412.37
8	565.923,125 381.559,779	9	565.932,176 381.562,241	9.38
9	565.932,176 381.562,241	10	565.934,339 381.562,792	2.232
10	565.934,339 381.562,792	1	565.937,063 381.563,486	2.811

**** Lungimile segmentelor sunt determinate în planul de proiecţie Stereo 70 şi sunt rotunjite la 1 milimetru.**
***** Distanţa dintre puncte este formată din segmente cumulate ce sunt mai mici decât valoarea 1 milimetru.**

Neutilizabil in circuitul civil

DATE DESPRE IMOBILUL NR. 10134

Oficiul de Cadastru şi Publicitate Imobiliară PRAHOVA
Biroul de Cadastru şi Publicitate Imobiliară Ploieşti

A. Partea I. Descrierea imobilului

TEREN Extravilan

Adresa: Jud. Prahova

Nr. Crt	Nr cadastral Nr. topografic	Suprafaţa* (mp)	Observaţii / Referinţe
A1		918	Sector cadastral:55 Teren neimprejmuit;

B. Partea II. Proprietari şi acte

Inscrieri privitoare la dreptul de proprietate şi alte drepturi reale		Referinţe
/		
Act Notarial nr. 4331, din 02/10/2017 emis de SPN NECULAE AURELIAN ȘI NECULAE DIANA;		
B1	Intabulare, drept de PROPRIETATE, dobandit prin Iesire Din Indiviziune, cota actuala 1/1, cota initiala 1/1	A1
	1) **FLORICICĂ CIPRIAN-DAN**	

C. Partea III. SARCINI .

Inscrieri privind dezmembramintele dreptului de proprietate, drepturi reale de garanţie şi sarcini	Referinţe
NU SUNT	

Neutilizabil în circuitul civil

Anexa Nr. 1 La Partea I

Teren

Nr cadastral	Suprafaţa (mp)*	Observaţii / Referinţe
	918	

* Suprafaţa este determinată in planul de proiecţie Stereo 70.

DETALII LINIARE IMOBIL

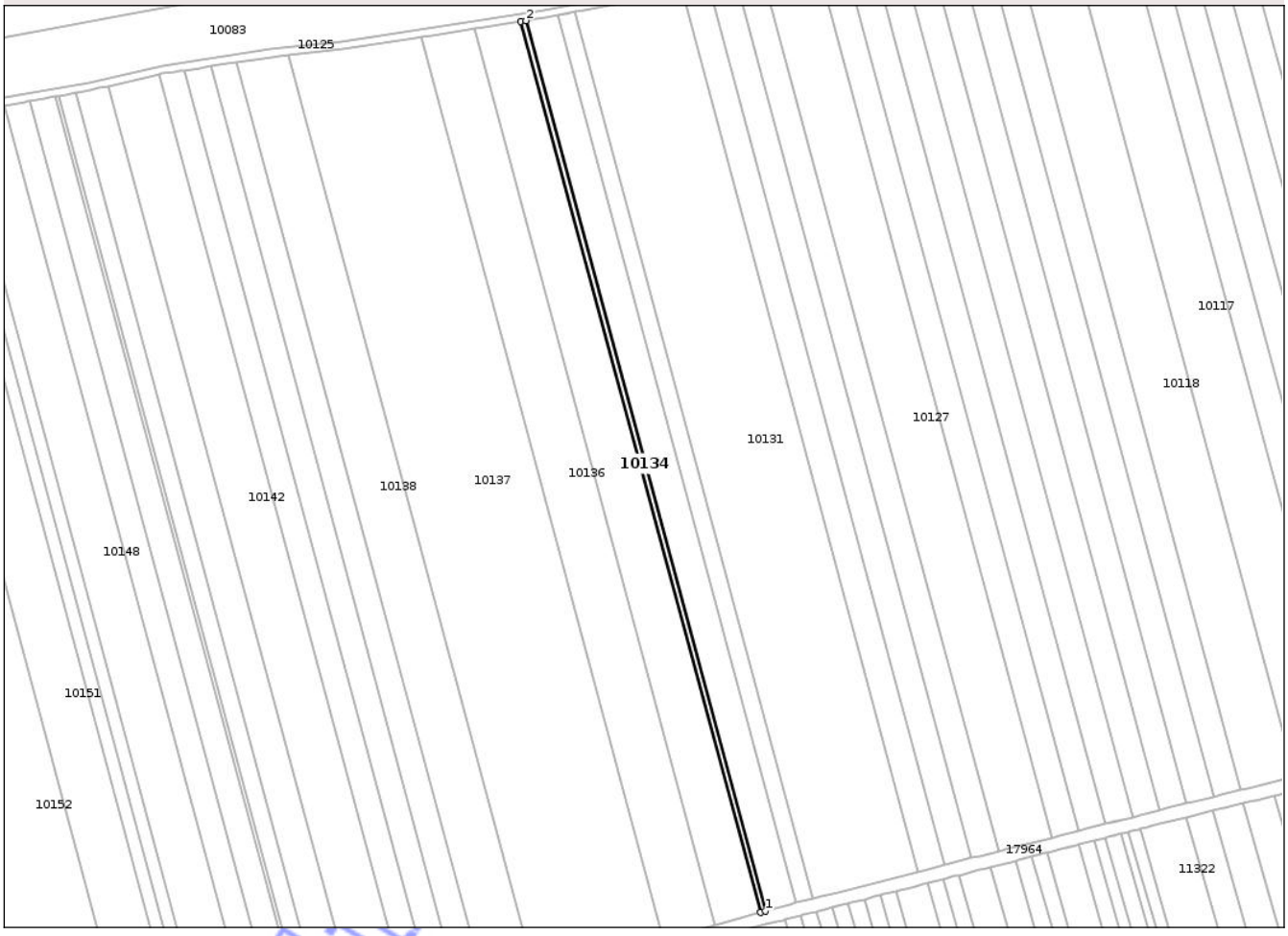

Date referitoare la teren

Crt	Categorie folosinţă	Intra vilan	Suprafaţa (mp)	Tarla	Parcelă	Nr. topo	Observaţii / Referinţe
1	arabil	NU	918	57	321/16	-	

Lungime Segmente
1) Valorile lungimilor segmentelor sunt obţinute din proiecţie în plan.

Punct început	X / Y	Punct sfârşit	X / Y	Lungime segment (** (m)
1	565.923,125 381.559,779	2	565.816,016 381.957,996	412.37
2	565.816,016 381.957,996	3	565.813,804 381.957,652	2.239
3	565.813,804 381.957,652	4	565.920,977 381.559,195	412.619
4	565.920,977 381.559,195	1	565.923,125 381.559,779	2.226

**** Lungimile segmentelor sunt determinate în planul de proiecţie Stereo 70 şi sunt rotunjite la 1 milimetru.**

Document care conţine date cu caracter personal, protejat de prevederile Regulamentului (UE) nr. 679/2016 şi Legii 190/2018

***** Distanţa dintre puncte este formată din segmente cumulate ce sunt mai mici decât valoarea 1 milimetru.**

Neutilizabil in circuitul civil

DATE DESPRE IMOBILUL NR. 10135

Oficiul de Cadastru şi Publicitate Imobiliară PRAHOVA
Biroul de Cadastru şi Publicitate Imobiliară Ploieşti

A. Partea I. Descrierea imobilului

TEREN Extravilan

Adresa: Jud. Prahova

Nr. Crt	Nr cadastral Nr. topografic	Suprafaţa* (mp)	Observaţii / Referinţe
A1		8.700	Sector cadastral:55 Teren neimprejmuit;

B. Partea II. Proprietari şi acte

Inscrieri privitoare la dreptul de proprietate şi alte drepturi reale		Referinţe
/		
Act Administrativ nr. 86904, din 03/05/2000 emis de CJSDPAT PRAHOVA;		
B1	Intabulare, drept de PROPRIETATE, dobandit prin Reconstituire, cota actuala 1/1, cota initiala 1/1	A1
	1) **EPARU VASILE** 2) **EPARU ALEXANDRU**	

C. Partea III. SARCINI .

Inscrieri privind dezmembramintele dreptului de proprietate, drepturi reale de garanţie şi sarcini	Referinţe
NU SUNT	

Neutilizabil în circuitul civil

Anexa Nr. 1 La Partea I

Teren

Nr cadastral	Suprafaţa (mp)*	Observaţii / Referinţe
	8.700	

* Suprafaţa este determinată in planul de proiecţie Stereo 70.

DETALII LINIARE IMOBIL

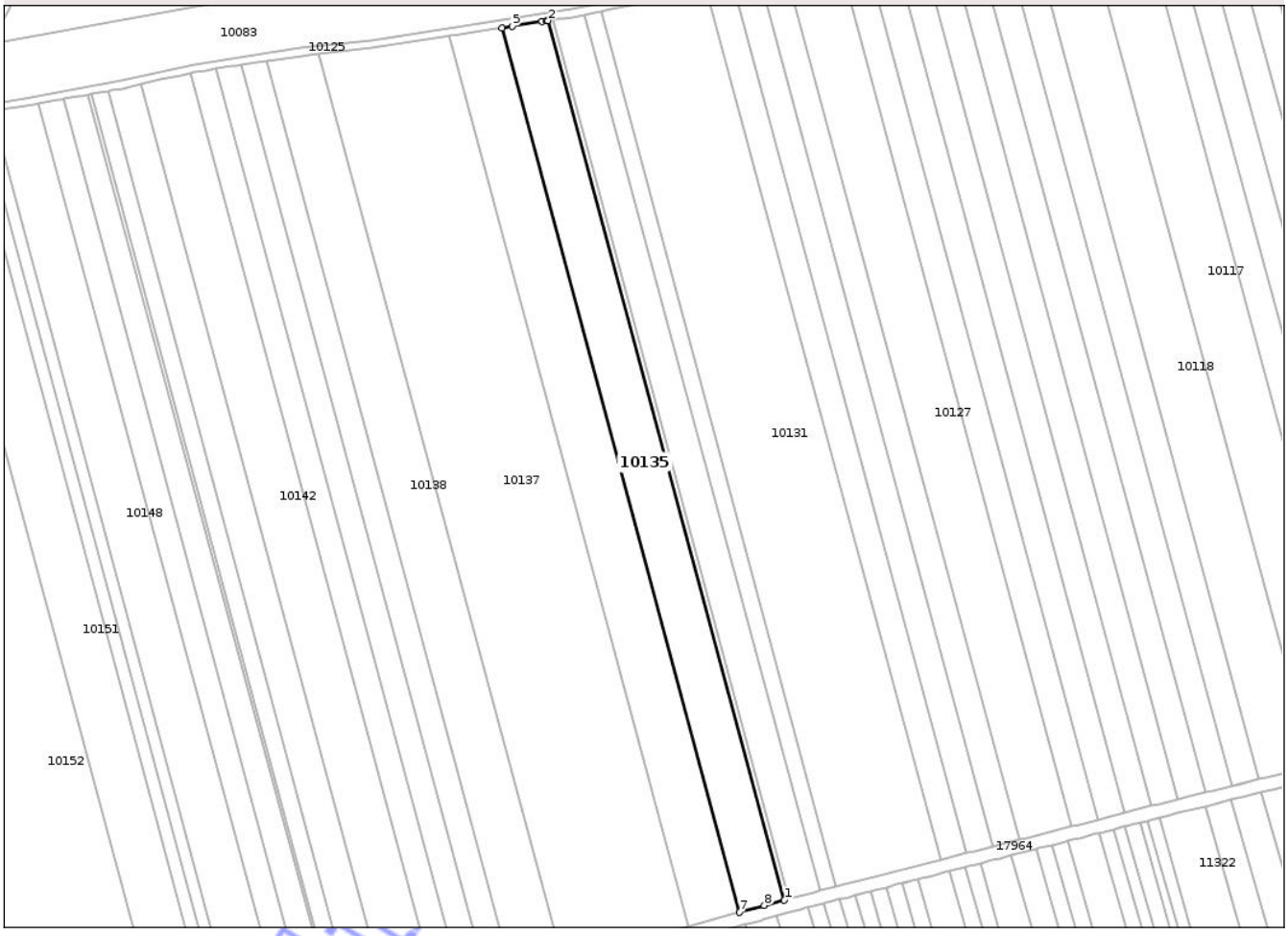

Date referitoare la teren

Crt	Categorie folosinţă	Intra vilan	Suprafaţa (mp)	Tarla	Parcelă	Nr. topo	Observaţii / Referinţe
1	arabil	NU	8.700	57	321/15	-	

Lungime Segmente
1) Valorile lungimilor segmentelor sunt obţinute din proiecţie în plan.

Punct început	X / Y	Punct sfârşit	X / Y	Lungime segment (** (m)
1	565.920,977 381.559,195	2	565.813,804 381.957,652	412.619
2	565.813,804 381.957,652	3	565.813,297 381.957,573	0.513
3	565.813,297 381.957,573	4	565.811,091 381.957,229	2.233
4	565.811,091 381.957,229	5	565.797,528 381.955,116	13.727
5	565.797,528 381.955,116	6	565.792,908 381.954,396	4.676

Document care conţine date cu caracter personal, protejat de prevederile Regulamentului (UE) nr. 679/2016 şi Legii 190/2018

Punct început	X / Y	Punct sfârşit	X / Y	Lungime segment (** (m)
6	565.792,908 381.954,396	7	565.900,695 381.553,654	414.985
7	565.900,695 381.553,654	8	565.912,001 381.556,755	11.724
8	565.912,001 381.556,755	1	565.920,977 381.559,195	9.302

** Lungimile segmentelor sunt determinate în planul de proiecţie Stereo 70 şi sunt rotunjite la 1 milimetru.
*** Distanţa dintre puncte este formată din segmente cumulate ce sunt mai mici decât valoarea 1 milimetru.

Neutilizabil in circuitul civil

DATE DESPRE IMOBILUL NR. 10136

Oficiul de Cadastru şi Publicitate Imobiliară PRAHOVA
Biroul de Cadastru şi Publicitate Imobiliară Ploieşti

A. Partea I. Descrierea imobilului

TEREN Extravilan

Adresa: Jud. Prahova

Nr. Crt	Nr cadastral Nr. topografic	Suprafaţa* (mp)	Observaţii / Referinţe
A1		10.000	Sector cadastral:55 Teren neimprejmuit;

B. Partea II. Proprietari şi acte

Inscrieri privitoare la dreptul de proprietate şi alte drepturi reale		Referinţe
/		
Act Administrativ nr. 71159, din 13/02/1998 emis de CJSDPAT PRAHOVA;		
B1	Intabulare, drept de PROPRIETATE, dobandit prin Reconstituire, cota actuala 1/1, cota initiala 1/1	A1
	1) **MIHAI ION ION**	

C. Partea III. SARCINI .

Inscrieri privind dezmembramintele dreptului de proprietate, drepturi reale de garanţie şi sarcini	Referinţe
NU SUNT	

Neutilizabil în circuitul civil

Anexa Nr. 1 La Partea I

Teren

Nr cadastral	Suprafaţa (mp)*	Observaţii / Referinţe
	10.000	

* Suprafaţa este determinată in planul de proiecţie Stereo 70.

DETALII LINIARE IMOBIL

Date referitoare la teren

Crt	Categorie folosinţă	Intra vilan	Suprafaţa (mp)	Tarla	Parcelă	Nr. topo	Observaţii / Referinţe
1	arabil	NU	10.000	57	321/14	-	

Lungime Segmente
1) Valorile lungimilor segmentelor sunt obţinute din proiecţie în plan.

Punct început	X / Y	Punct sfârşit	X / Y	Lungime segment (** (m)
1	565.900,695 381.553,654	2	565.792,908 381.954,396	414.985
2	565.792,908 381.954,396	3	565.790,254 381.953,983	2.686
3	565.790,254 381.953,983	4	565.773,769 381.951,415	16.684
4	565.773,769 381.951,415	5	565.769,036 381.950,678	4.79
5	565.769,036 381.950,678	6	565.877,532 381.547,302	417.712

Document care conţine date cu caracter personal, protejat de prevederile Regulamentului (UE) nr. 679/2016 şi Legii 190/2018

Punct început	X / Y	Punct sfârşit	X / Y	Lungime segment (** (m)
6	565.877,532 381.547,302	7	565.888,99 381.550,444	11.881
7	565.888,99 381.550,444	1	565.900,695 381.553,654	12.137

**** Lungimile segmentelor sunt determinate în planul de proiecţie Stereo 70 şi sunt rotunjite la 1 milimetru.**
***** Distanţa dintre puncte este formată din segmente cumulate ce sunt mai mici decât valoarea 1 milimetru.**

Neutilizabil in circuitul civil

DATE DESPRE IMOBILUL NR. 10137

Oficiul de Cadastru şi Publicitate Imobiliară PRAHOVA
Biroul de Cadastru şi Publicitate Imobiliară Ploieşti

A. Partea I. Descrierea imobilului

TEREN Extravilan

Adresa: Jud. Prahova

Nr. Crt	Nr cadastral Nr. topografic	Suprafaţa* (mp)	Observaţii / Referinţe
A1		25.000	Sector cadastral:55 Teren neimprejmuit;

B. Partea II. Proprietari şi acte

Inscrieri privitoare la dreptul de proprietate şi alte drepturi reale		Referinţe
/		
Act Administrativ nr. 63023, din 17/03/1997 emis de CJSDPAT PRAHOVA;		
B1	Intabulare, drept de PROPRIETATE, dobandit prin Reconstituire, cota actuala 48/64, cota initiala 48/64	A1
	1) **IONIŢĂ ELISABETA** DEFUNCT:Da 2) **PÂRÂIANU ELENA** DEFUNCT:Da 3) **MIHALACHE ION** 4) **MIHALACHE SMARANDA** DEFUNCT:Da 5) **DUŢĂ MARIA** 6) **MIHALACHE N NICOLAE**	
Act Notarial nr. 265, din 27/09/2006 emis de BNP ASOCIAȚI FRÂNCU MATEI (ȘI TOMESCU ALICE-CRISTINA);		
B2	Intabulare, drept de PROPRIETATE, dobandit prin Succesiune, cota actuala 4/64, cota initiala 4/64	A1
	1) **DUŢĂ MARIA**	
B3	Intabulare, drept de PROPRIETATE, dobandit prin Succesiune, cota actuala 4/64, cota initiala 4/64	A1
	1) **MIHALACHE ION**	
B4	Intabulare, drept de PROPRIETATE, dobandit prin Succesiune, cota actuala 4/64, cota initiala 4/64	A1
	1) **PÂRĂIANU ELENA**	
Act Notarial nr. 304, din 18/10/2006 emis de BNP ASOCIAȚI FRÂNCU MATEI (ȘI TOMESCU ALICE-CRISTINA);		
B5	Intabulare, drept de PROPRIETATE, dobandit prin Succesiune, cota actuala 1/64, cota initiala 1/64	A1
	1) **IONIȚĂ ION**	
B6	Intabulare, drept de PROPRIETATE, dobandit prin Succesiune, cota actuala 3/64, cota initiala 3/64	A1
	1) **NETE ELENA-CRISTINA**	

C. Partea III. SARCINI .

Inscrieri privind dezmembramintele dreptului de proprietate, drepturi reale de garanţie şi sarcini	Referinţe
NU SUNT	

Neautorizată în circuitul civil

Anexa Nr. 1 La Partea I

Teren

Nr cadastral	Suprafaţa (mp)*	Observaţii / Referinţe
	25.000	

* Suprafaţa este determinată in planul de proiecţie Stereo 70.

DETALII LINIARE IMOBIL

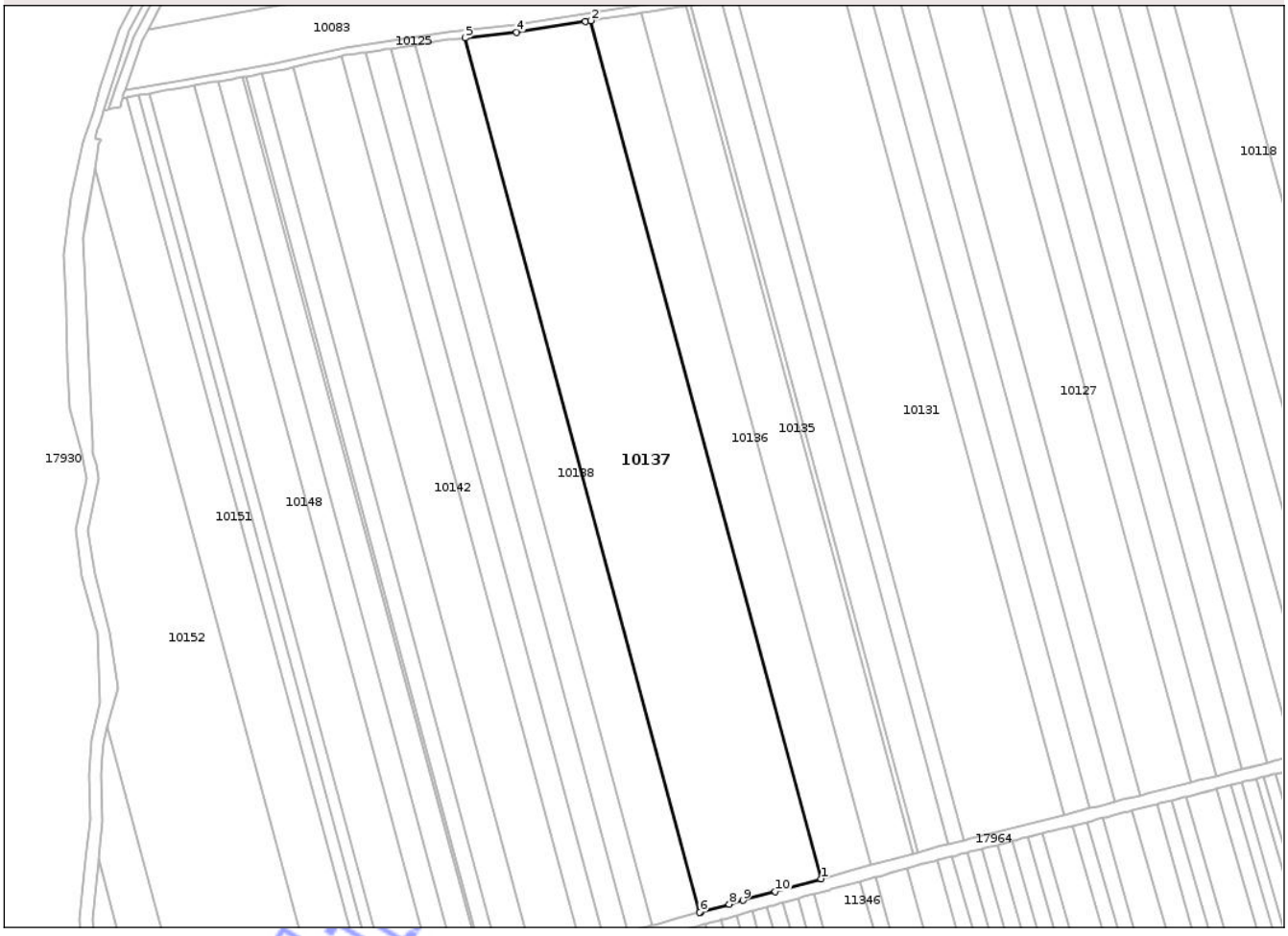

Date referitoare la teren

Crt	Categorie folosinţă	Intra vilan	Suprafaţa (mp)	Tarla	Parcelă	Nr. topo	Observaţii / Referinţe
1	arabil	NU	25.000	57	321/13	-	

Lungime Segmente
1) Valorile lungimilor segmentelor sunt obţinute din proiecţie în plan.

Punct început	X / Y	Punct sfârşit	X / Y	Lungime segment (** (m)
1	565.877,532 381.547,302	2	565.769,036 381.950,678	417.712
2	565.769,036 381.950,678	3	565.766,448 381.950,275	2.619
3	565.766,448 381.950,275	4	565.734,137 381.945,242	32.701
4	565.734,137 381.945,242	5	565.709,777 381.942,553	24.508
5	565.709,777 381.942,553	6	565.820,329 381.531,532	425.629

Document care conţine date cu caracter personal, protejat de prevederile Regulamentului (UE) nr. 679/2016 şi Legii 190/2018

Punct început	X / Y	Punct sfârşit	X / Y	Lungime segment (** (m)
6	565.820,329 381.531,532	7	565.820,841 381.531,674	0.531
7	565.820,841 381.531,674	8	565.834,286 381.535,392	13.95
8	565.834,286 381.535,392	9	565.840,754 381.537,181	6.711
9	565.840,754 381.537,181	10	565.855,923 381.541,375	15.738
10	565.855,923 381.541,375	1	565.877,532 381.547,302	22.407

**** Lungimile segmentelor sunt determinate în planul de proiecţie Stereo 70 şi sunt rotunjite la 1 milimetru.**
***** Distanţa dintre puncte este formată din segmente cumulate ce sunt mai mici decât valoarea 1 milimetru.**

Neutilizabil in circuitul civil

DATE DESPRE IMOBILUL NR. 10138

Oficiul de Cadastru şi Publicitate Imobiliară PRAHOVA
Biroul de Cadastru şi Publicitate Imobiliară Ploieşti

A. Partea I. Descrierea imobilului

TEREN Extravilan

Adresa: Jud. Prahova

Nr. Crt	Nr cadastral Nr. topografic	Suprafaţa* (mp)	Observaţii / Referinţe
A1		10.000	Sector cadastral:55 Teren neimprejmuit;

B. Partea II. Proprietari şi acte

Inscrieri privitoare la dreptul de proprietate şi alte drepturi reale		Referinţe
/		
Act Administrativ nr. 36875, din 22/05/1995 emis de CJSDPAT PRAHOVA;		
B1	Intabulare, drept de PROPRIETATE, dobandit prin Reconstituire, cota actuala 1/1, cota initiala 1/1	A1
	1) **COMAN ELENA**	

C. Partea III. SARCINI .

Inscrieri privind dezmembramintele dreptului de proprietate, drepturi reale de garanţie şi sarcini	Referinţe
NU SUNT	

Neutilizabil în circuitul civil

Anexa Nr. 1 La Partea I

Teren

Nr cadastral	Suprafaţa (mp)*	Observaţii / Referinţe
	10.000	

* Suprafaţa este determinată in planul de proiecţie Stereo 70.

DETALII LINIARE IMOBIL

Date referitoare la teren

Crt	Categorie folosinţă	Intra vilan	Suprafaţa (mp)	Tarla	Parcelă	Nr. topo	Observaţii / Referinţe
1	arabil	NU	10.000	57	321/12	-	

Lungime Segmente
1) Valorile lungimilor segmentelor sunt obţinute din proiecţie în plan.

Punct început	X / Y	Punct sfârşit	X / Y	Lungime segment (** (m)
1	565.820,329 381.531,532	2	565.709,777 381.942,553	425.629
2	565.709,777 381.942,553	3	565.705,159 381.942,043	4.646
3	565.705,159 381.942,043	4	565.701,978 381.941,692	3.2
4	565.701,978 381.941,692	5	565.698,279 381.941,136	3.741
5	565.698,279 381.941,136	6	565.686,403 381.939,352	12.009

Document care conţine date cu caracter personal, protejat de prevederile Regulamentului (UE) nr. 679/2016 şi Legii 190/2018

Punct început	X / Y	Punct sfârşit	X / Y	Lungime segment (** (m)
6	565.686,403 381.939,352	7	565.797,773 381.525,294	428.774
7	565.797,773 381.525,294	8	565.798,649 381.525,537	0.909
8	565.798,649 381.525,537	9	565.800,749 381.526,117	2.179
9	565.800,749 381.526,117	10	565.809,728 381.528,601	9.316
10	565.809,728 381.528,601	11	565.811,892 381.529,199	2.245
11	565.811,892 381.529,199	1	565.820,329 381.531,532	8.754

**** Lungimile segmentelor sunt determinate în planul de proiecţie Stereo 70 şi sunt rotunjite la 1 milimetru.**
***** Distanţa dintre puncte este formată din segmente cumulate ce sunt mai mici decât valoarea 1 milimetru.**

Neutilizabil in circuitul civil

DATE DESPRE IMOBILUL NR. 10139

Oficiul de Cadastru şi Publicitate Imobiliară PRAHOVA
Biroul de Cadastru şi Publicitate Imobiliară Ploieşti

A. Partea I. Descrierea imobilului

TEREN Extravilan

Adresa: Jud. Prahova

Nr. Crt	Nr cadastral Nr. topografic	Suprafaţa* (mp)	Observaţii / Referinţe
A1		5.000	Sector cadastral:55 Teren neimprejmuit;

B. Partea II. Proprietari şi acte

Inscrieri privitoare la dreptul de proprietate şi alte drepturi reale		Referinţe
/		
Act Administrativ nr. 36884, din 30/05/1995 emis de CJSDPAT PRAHOVA;		
B1	Intabulare, drept de PROPRIETATE, dobandit prin Reconstituire, cota actuala 1/1, cota initiala 1/1	A1
	1) **ENACHE GHEORGHE**	

C. Partea III. SARCINI .

Inscrieri privind dezmembramintele dreptului de proprietate, drepturi reale de garanţie şi sarcini	Referinţe
NU SUNT	

Neutilizabil în circuitul civil

Anexa Nr. 1 La Partea I

Teren

Nr cadastral	Suprafaţa (mp)*	Observaţii / Referinţe
	5.000	

* Suprafaţa este determinată in planul de proiecţie Stereo 70.

DETALII LINIARE IMOBIL

Date referitoare la teren

Crt	Categorie folosinţă	Intra vilan	Suprafaţa (mp)	Tarla	Parcelă	Nr. topo	Observaţii / Referinţe
1	arabil	NU	5.000	57	321/11	-	

Lungime Segmente

1) Valorile lungimilor segmentelor sunt obţinute din proiecţie în plan.

Punct început	X / Y	Punct sfârşit	X / Y	Lungime segment (** (m)
1	565.797,773 381.525,294	2	565.686,403 381.939,352	428.774
2	565.686,403 381.939,352	3	565.681,87 381.938,671	4.584
3	565.681,87 381.938,671	4	565.674,816 381.937,611	7.133
4	565.674,816 381.937,611	5	565.786,551 381.522,191	430.184
5	565.786,551 381.522,191	6	565.787,506 381.522,455	0.991

Document care conţine date cu caracter personal, protejat de prevederile Regulamentului (UE) nr. 679/2016 şi Legii 190/2018

Punct început	X / Y	Punct sfârşit	X / Y	Lungime segment (** (m)
6	565.787,506 381.522,455	7	565.789,644 381.523,046	2.218
7	565.789,644 381.523,046	1	565.797,773 381.525,294	8.434

**** Lungimile segmentelor sunt determinate în planul de proiecţie Stereo 70 şi sunt rotunjite la 1 milimetru.**
***** Distanţa dintre puncte este formată din segmente cumulate ce sunt mai mici decât valoarea 1 milimetru.**

Neutilizabil in circuitul civil

DATE DESPRE IMOBILUL NR. 10140

Oficiul de Cadastru şi Publicitate Imobiliară PRAHOVA
Biroul de Cadastru şi Publicitate Imobiliară Ploieşti

A. Partea I. Descrierea imobilului

TEREN Extravilan

Adresa: Jud. Prahova

Nr. Crt	Nr cadastral Nr. topografic	Suprafaţa* (mp)	Observaţii / Referinţe
A1		5.000	Sector cadastral:55 Teren neimprejmuit;

B. Partea II. Proprietari şi acte

Inscrieri privitoare la dreptul de proprietate şi alte drepturi reale		Referinţe
/		
Act Notarial nr. 101, din 11/10/2017 emis de BIN IONIȚĂ ARISTIȚA ADINA;		
B1	Intabulare, drept de PROPRIETATE, dobandit prin Succesiune, cota actuala 1/2, cota initiala 1/2	A1
	1) **ENACHE ION**	
B2	Intabulare, drept de PROPRIETATE, dobandit prin Succesiune, cota actuala 1/2, cota initiala 1/2	A1
	1) **ENACHE TOMA-TIBERIU**	

C. Partea III. SARCINI .

Inscrieri privind dezmembramintele dreptului de proprietate, drepturi reale de garanţie şi sarcini	Referinţe
NU SUNT	

Neutilizabil în circuitul civil

Anexa Nr. 1 La Partea I

Teren

Nr cadastral	Suprafaţa (mp)*	Observaţii / Referinţe
	5.000	

* Suprafaţa este determinată in planul de proiecţie Stereo 70.

DETALII LINIARE IMOBIL

Date referitoare la teren

Crt	Categorie folosinţă	Intra vilan	Suprafaţa (mp)	Tarla	Parcelă	Nr. topo	Observaţii / Referinţe
1	arabil	NU	5.000	57	321/10	-	

Lungime Segmente
1) Valorile lungimilor segmentelor sunt obţinute din proiecţie în plan.

Punct început	X / Y	Punct sfârşit	X / Y	Lungime segment (** (m)
1	565.786,551 381.522,191	2	565.674,816 381.937,611	430.184
2	565.674,816 381.937,611	3	565.672,442 381.937,255	2.401
3	565.672,442 381.937,255	4	565.670,302 381.936,933	2.164
4	565.670,302 381.936,933	5	565.663,266 381.935,876	7.115
5	565.663,266 381.935,876	6	565.775,367 381.519,098	431.591

Document care conţine date cu caracter personal, protejat de prevederile Regulamentului (UE) nr. 679/2016 şi Legii 190/2018

Punct început	X / Y	Punct sfârşit	X / Y	Lungime segment (** (m)
6	565.775,367 381.519,098	7	565.778,486 381.519,961	3.236
7	565.778,486 381.519,961	1	565.786,551 381.522,191	8.368

**** Lungimile segmentelor sunt determinate în planul de proiecţie Stereo 70 şi sunt rotunjite la 1 milimetru.**
***** Distanţa dintre puncte este formată din segmente cumulate ce sunt mai mici decât valoarea 1 milimetru.**

Neutilizabil in circuitul civil

DATE DESPRE IMOBILUL NR. 10141

Oficiul de Cadastru şi Publicitate Imobiliară PRAHOVA
Biroul de Cadastru şi Publicitate Imobiliară Ploieşti

A. Partea I. Descrierea imobilului

Nr. CF vechi:3646
Nr. cadastral vechi:10668

TEREN Extravilan

Adresa: Jud. Prahova

Nr. Crt	Nr cadastral Nr. topografic	Suprafaţa* (mp)	Observaţii / Referinţe
A1	20968	Din acte: 5.000 Masurata: 5.038	Sector cadastral:55 Teren neimprejmuit;

B. Partea II. Proprietari şi acte

Inscrieri privitoare la dreptul de proprietate şi alte drepturi reale		Referinţe
4593 / 25/01/2008		
Act Administrativ nr. 82, din 12/07/2006 emis de Comisia Judeteana Prahova;		
B1	Intabulare, drept de PROPRIETATE, dobandit prin Reconstituire, cota actuala 1/1, cota initiala 1/1	A1
	1) **ENACHE NICULAE**	
86080 / 18/08/2015		
Act Normativ nr. 17, din 07/03/2014 emis de Parlamentul Romaniei;		
B2	Imobil aflat sub incidenta art.3 alin.(1) din Legea 17/2014, dobandit prin Lege	A1

C. Partea III. SARCINI .

Inscrieri privind dezmembramintele dreptului de proprietate, drepturi reale de garanţie şi sarcini	Referinţe
NU SUNT	

Neutilizabil în circuitul civil

Anexa Nr. 1 La Partea I

Teren

Nr cadastral	Suprafaţa (mp)*	Observaţii / Referinţe
20968	Din acte: 5.000 Masurata: 5.038	

* Suprafaţa este determinată in planul de proiecţie Stereo 70.

DETALII LINIARE IMOBIL

Date referitoare la teren

Crt	Categorie folosinţă	Intra vilan	Suprafaţa (mp)	Tarla	Parcelă	Nr. topo	Observaţii / Referinţe
1	arabil	NU	5.038	57	321/9	-	

Lungime Segmente
1) Valorile lungimilor segmentelor sunt obţinute din proiecţie în plan.

Punct început	X / Y	Punct sfârşit	X / Y	Lungime segment (** (m)
1	565.775,367 381.519,098	2	565.663,266 381.935,876	431.591
2	565.663,266 381.935,876	3	565.660,844 381.935,512	2.449
3	565.660,844 381.935,512	4	565.658,771 381.935,2	2.096
4	565.658,771 381.935,2	5	565.653,013 381.934,306	5.827
5	565.653,013 381.934,306	6	565.651,702 381.933,999	1.346

Document care conţine date cu caracter personal, protejat de prevederile Regulamentului (UE) nr. 679/2016 şi Legii 190/2018

Punct început	X / Y	Punct sfârşit	X / Y	Lungime segment (** (m)
6	565.651,702 381.933,999	7	565.764,134 381.515,991	432.864
7	565.764,134 381.515,991	8	565.765,426 381.516,349	1.341
8	565.765,426 381.516,349	1	565.775,367 381.519,098	10.314

** Lungimile segmentelor sunt determinate în planul de proiecţie Stereo 70 şi sunt rotunjite la 1 milimetru.
*** Distanţa dintre puncte este formată din segmente cumulate ce sunt mai mici decât valoarea 1 milimetru.

Neutilizabil in circuitul civil

DATE DESPRE IMOBILUL NR. 10142

Oficiul de Cadastru şi Publicitate Imobiliară PRAHOVA
Biroul de Cadastru şi Publicitate Imobiliară Ploieşti

A. Partea I. Descrierea imobilului

TEREN Extravilan

Adresa: Jud. Prahova

Nr. Crt	Nr cadastral Nr. topografic	Suprafaţa* (mp)	Observaţii / Referinţe
A1		10.000	Sector cadastral:55 Teren neimprejmuit;

B. Partea II. Proprietari şi acte

Inscrieri privitoare la dreptul de proprietate şi alte drepturi reale		Referinţe
/		
Act Administrativ nr. 41517, din 03/07/1995 emis de CJSDPAT PRAHOVA;		
B1	Intabulare, drept de PROPRIETATE, dobandit prin Reconstituire, cota actuala 1/1, cota initiala 1/1	A1
	1) **EPARU GHEORGHE**	

C. Partea III. SARCINI .

Inscrieri privind dezmembramintele dreptului de proprietate, drepturi reale de garanţie şi sarcini	Referinţe
NU SUNT	

Neutilizabil în circuitul civil

Anexa Nr. 1 La Partea I

Teren

Nr cadastral	Suprafaţa (mp)*	Observaţii / Referinţe
	10.000	

* Suprafaţa este determinată in planul de proiecţie Stereo 70.

DETALII LINIARE IMOBIL

Date referitoare la teren

Crt	Categorie folosinţă	Intra vilan	Suprafaţa (mp)	Tarla	Parcelă	Nr. topo	Observaţii / Referinţe
1	arabil	NU	10.000	57	321/8	-	

Lungime Segmente
1) Valorile lungimilor segmentelor sunt obţinute din proiecţie în plan.

Punct început	X / Y	Punct sfârşit	X / Y	Lungime segment (** (m)
1	565.764,134 381.515,991	2	565.651,702 381.933,999	432.864
2	565.651,702 381.933,999	3	565.649,396 381.933,46	2.368
3	565.649,396 381.933,46	4	565.647,339 381.932,979	2.112
4	565.647,339 381.932,979	5	565.638,073 381.930,868	9.503
5	565.638,073 381.930,868	6	565.629,193 381.928,844	9.108

Document care conţine date cu caracter personal, protejat de prevederile Regulamentului (UE) nr. 679/2016 şi Legii 190/2018

Punct început	X / Y	Punct sfârşit	X / Y	Lungime segment (** (m)
6	565.629,193 381.928,844	7	565.741,883 381.509,875	433.859
7	565.741,883 381.509,875	8	565.742,198 381.509,961	0.327
8	565.742,198 381.509,961	9	565.743,435 381.510,299	1.282
9	565.743,435 381.510,299	10	565.750,873 381.512,338	7.712
10	565.750,873 381.512,338	11	565.756,385 381.513,848	5.715
11	565.756,385 381.513,848	1	565.764,134 381.515,991	8.04

**** Lungimile segmentelor sunt determinate în planul de proiecţie Stereo 70 şi sunt rotunjite la 1 milimetru.**
***** Distanţa dintre puncte este formată din segmente cumulate ce sunt mai mici decât valoarea 1 milimetru.**

Neutilizabil in circuitul civil

DATE DESPRE IMOBILUL NR. 10143

Oficiul de Cadastru şi Publicitate Imobiliară PRAHOVA
Biroul de Cadastru şi Publicitate Imobiliară Ploieşti

A. Partea I. Descrierea imobilului

TEREN Extravilan

Adresa: Jud. Prahova

Nr. Crt	Nr cadastral Nr. topografic	Suprafaţa* (mp)	Observaţii / Referinţe
A1		6.614	Sector cadastral:55 Teren neimprejmuit;

B. Partea II. Proprietari şi acte

Inscrieri privitoare la dreptul de proprietate şi alte drepturi reale		Referinţe
/		
Act Notarial nr. 876, din 06/03/2018 emis de SPN NECULAE AURELIAN ȘI NECULAE DIANA;		
B1	Intabulare, drept de PROPRIETATE, dobandit prin Iesire Din Indiviziune, cota actuala 1/1, cota initiala 1/1	A1
	1) **BOBOC ANA**	

C. Partea III. SARCINI .

Inscrieri privind dezmembramintele dreptului de proprietate, drepturi reale de garanţie şi sarcini	Referinţe
NU SUNT	

Neutilizabil în circuitul civil

Anexa Nr. 1 La Partea I

Teren

Nr cadastral	Suprafaţa (mp)*	Observaţii / Referinţe
	6.614	

* Suprafaţa este determinată in planul de proiecţie Stereo 70.

DETALII LINIARE IMOBIL

Date referitoare la teren

Crt	Categorie folosinţă	Intra vilan	Suprafaţa (mp)	Tarla	Parcelă	Nr. topo	Observaţii / Referinţe
1	arabil	NU	6.614	57	321/7/1	-	

Lungime Segmente

1) Valorile lungimilor segmentelor sunt obţinute din proiecţie în plan.

Punct început	X / Y	Punct sfârşit	X / Y	Lungime segment (** (m)
1	565.741,883 381.509,875	2	565.629,193 381.928,844	433.859
2	565.629,193 381.928,844	3	565.624,917 381.927,87	4.386
3	565.624,917 381.927,87	4	565.620,98 381.926,973	4.038
4	565.620,98 381.926,973	5	565.615,538 381.926,007	5.527
5	565.615,538 381.926,007	6	565.614,245 381.925,777	1.313

Document care conţine date cu caracter personal, protejat de prevederile Regulamentului (UE) nr. 679/2016 şi Legii 190/2018

Punct început	X / Y	Punct sfârşit	X / Y	Lungime segment (** (m)
6	565.614,245 381.925,777	7	565.727,173 381.505,924	434.775
7	565.727,173 381.505,924	8	565.731,231 381.507,013	4.202
8	565.731,231 381.507,013	9	565.734,341 381.507,848	3.22
9	565.734,341 381.507,848	10	565.741,8 381.509,852	7.724
10	565.741,8 381.509,852	1	565.741,883 381.509,875	0.086

**** Lungimile segmentelor sunt determinate în planul de proiecţie Stereo 70 şi sunt rotunjite la 1 milimetru.**
***** Distanţa dintre puncte este formată din segmente cumulate ce sunt mai mici decât valoarea 1 milimetru.**

Neutilizabil in circuitul civil

DATE DESPRE IMOBILUL NR. 10144

Oficiul de Cadastru şi Publicitate Imobiliară PRAHOVA
Biroul de Cadastru şi Publicitate Imobiliară Ploieşti

A. Partea I. Descrierea imobilului

TEREN Extravilan

Adresa: Jud. Prahova

Nr. Crt	Nr cadastral Nr. topografic	Suprafaţa* (mp)	Observaţii / Referinţe
A1		3.386	Sector cadastral:55 Teren neimprejmuit;

B. Partea II. Proprietari şi acte

Inscrieri privitoare la dreptul de proprietate şi alte drepturi reale		Referinţe
/		
Act Administrativ nr. Adeverinta de insusire nr 15/37027, din 22/11/2024 emis de Primaria comunei Aricestii Rahtivani;		
B1	Inscrierea posesiei, drept de PROPRIETATE, dobandit prin Lege, cota actuala 1/1, cota initiala 1/1	A1
	1) **NEIDENTIFICAT NEIDENTIFICAT**, CIF:0000000000000	
Act Normativ nr. Legea 7, din 13/03/1996 emis de PARLAMENTUL ROMANIEI ((art.13 alin. 14);		
B2	Se notează menţiunea proprietar neidentificat, rezerva comisiei locale de fond funciar.	A1

C. Partea III. SARCINI .

Inscrieri privind dezmembramintele dreptului de proprietate, drepturi reale de garanţie şi sarcini	Referinţe
NU SUNT	

Neutilizabil în circuitul civil

Anexa Nr. 1 La Partea I

Teren

Nr cadastral	Suprafaţa (mp)*	Observaţii / Referinţe
	3.386	

* Suprafaţa este determinată in planul de proiecţie Stereo 70.

DETALII LINIARE IMOBIL

Date referitoare la teren

Crt	Categorie folosinţă	Intra vilan	Suprafaţa (mp)	Tarla	Parcelă	Nr. topo	Observaţii / Referinţe
1	arabil	NU	3.386	57	321/7	-	

Lungime Segmente
1) Valorile lungimilor segmentelor sunt obţinute din proiecţie în plan.

Punct început	X / Y	Punct sfârşit	X / Y	Lungime segment (** (m)
1	565.727,173 381.505,924	2	565.614,245 381.925,777	434.775
2	565.614,245 381.925,777	3	565.609,96 381.925,016	4.352
3	565.609,96 381.925,016	4	565.606,554 381.924,411	3.459
4	565.606,554 381.924,411	5	565.719,657 381.503,906	435.45
5	565.719,657 381.503,906	6	565.720,276 381.504,072	0.641

Document care conţine date cu caracter personal, protejat de prevederile Regulamentului (UE) nr. 679/2016 şi Legii 190/2018

Punct început	X / Y	Punct sfârşit	X / Y	Lungime segment (** (m)
6	565.720,276 381.504,072	1	565.727,173 381.505,924	7.141

** Lungimile segmentelor sunt determinate în planul de proiecţie Stereo 70 şi sunt rotunjite la 1 milimetru.
*** Distanţa dintre puncte este formată din segmente cumulate ce sunt mai mici decât valoarea 1 milimetru.

Neutilizabil in circuitul civil

DATE DESPRE IMOBILUL NR. 10145

Oficiul de Cadastru şi Publicitate Imobiliară PRAHOVA
Biroul de Cadastru şi Publicitate Imobiliară Ploieşti

A. Partea I. Descrierea imobilului

TEREN Extravilan

Adresa: Jud. Prahova

Nr. Crt	Nr cadastral Nr. topografic	Suprafaţa* (mp)	Observaţii / Referinţe
A1		563	Sector cadastral:55 Teren neimprejmuit;

B. Partea II. Proprietari şi acte

Inscrieri privitoare la dreptul de proprietate şi alte drepturi reale		Referinţe
/		
Act Notarial nr. 4331, din 02/10/2017 emis de SPN NECULAE AURELIAN ȘI NECULAE DIANA;		
B1	Intabulare, drept de PROPRIETATE, dobandit prin Iesire Din Indiviziune, cota actuala 1/1, cota initiala 1/1	A1
	1) **SULTANA ELISABETA**	

C. Partea III. SARCINI .

Inscrieri privind dezmembramintele dreptului de proprietate, drepturi reale de garanţie şi sarcini	Referinţe
NU SUNT	

Neutilizabil în circuitul civil

Anexa Nr. 1 La Partea I

Teren

Nr cadastral	Suprafaţa (mp)*	Observaţii / Referinţe
	563	

* Suprafaţa este determinată in planul de proiecţie Stereo 70.

DETALII LINIARE IMOBIL

Date referitoare la teren

Crt	Categorie folosinţă	Intra vilan	Suprafaţa (mp)	Tarla	Parcelă	Nr. topo	Observaţii / Referinţe
1	arabil	NU	563	57	321/6	-	

Lungime Segmente
1) Valorile lungimilor segmentelor sunt obţinute din proiecţie în plan.

Punct început	X / Y	Punct sfârşit	X / Y	Lungime segment (** (m)
1	565.719,657 381.503,906	2	565.606,554 381.924,411	435.45
2	565.606,554 381.924,411	3	565.605,276 381.924,184	1.298
3	565.605,276 381.924,184	4	565.718,409 381.503,571	435.562
4	565.718,409 381.503,571	1	565.719,657 381.503,906	1.292

**** Lungimile segmentelor sunt determinate în planul de proiecţie Stereo 70 şi sunt rotunjite la 1 milimetru.**

Document care conţine date cu caracter personal, protejat de prevederile Regulamentului (UE) nr. 679/2016 şi Legii 190/2018

***** Distanţa dintre puncte este formată din segmente cumulate ce sunt mai mici decât valoarea 1 milimetru.**

Neutilizabil in circuitul civil

DATE DESPRE IMOBILUL NR. 10146

Oficiul de Cadastru şi Publicitate Imobiliară PRAHOVA
Biroul de Cadastru şi Publicitate Imobiliară Ploieşti

A. Partea I. Descrierea imobilului

TEREN Extravilan

Adresa: Jud. Prahova

Nr. Crt	Nr cadastral Nr. topografic	Suprafaţa* (mp)	Observaţii / Referinţe
A1		5.000	Sector cadastral:55 Teren neimprejmuit;

B. Partea II. Proprietari şi acte

Inscrieri privitoare la dreptul de proprietate şi alte drepturi reale		Referinţe
/		
Hotarare Judecatoreasca nr. 9456, din 10/09/2010 emis de JUDECĂTORIA PLOIEȘTI;		
B1	Intabulare, drept de PROPRIETATE, dobandit prin Iesire Din Indiviziune, cota actuala 1/1, cota initiala 1/1	A1
	1) **DUMITRU AURELIA**	

C. Partea III. SARCINI

Inscrieri privind dezmembramintele dreptului de proprietate, drepturi reale de garanţie şi sarcini		Referinţe
/		
Hotarare Judecatoreasca nr. 9456, din 10/09/2010 emis de JUDECĂTORIA PLOIEȘTI;		
C1	Intabulare, drept de IPOTECA LEGALA, Valoare:1.4 LEIREPREZENTÂND SULTĂ	A1
	1) **DINU STELIANA**	

Neutilizabil în circuitul civil

Anexa Nr. 1 La Partea I

Teren

Nr cadastral	Suprafaţa (mp)*	Observaţii / Referinţe
	5.000	

* Suprafaţa este determinată in planul de proiecţie Stereo 70.

DETALII LINIARE IMOBIL

Date referitoare la teren

Crt	Categorie folosinţă	Intra vilan	Suprafaţa (mp)	Tarla	Parcelă	Nr. topo	Observaţii / Referinţe
1	arabil	NU	5.000	57	321/6	-	

Lungime Segmente

1) Valorile lungimilor segmentelor sunt obţinute din proiecţie în plan.

Punct început	X / Y	Punct sfârşit	X / Y	Lungime segment (** (m)
1	565.718,409 381.503,571	2	565.605,276 381.924,184	435.562
2	565.605,276 381.924,184	3	565.602,29 381.923,654	3.033
3	565.602,29 381.923,654	4	565.600,49 381.923,336	1.828
4	565.600,49 381.923,336	5	565.593,942 381.922,179	6.649
5	565.593,942 381.922,179	6	565.707,335 381.500,598	436.564

Document care conţine date cu caracter personal, protejat de prevederile Regulamentului (UE) nr. 679/2016 şi Legii 190/2018

Punct început	X / Y	Punct sfârşit	X / Y	Lungime segment (** (m)
6	565.707,335 381.500,598	7	565.716,406 381.503,033	9.392
7	565.716,406 381.503,033	1	565.718,409 381.503,571	2.074

**** Lungimile segmentelor sunt determinate în planul de proiecţie Stereo 70 şi sunt rotunjite la 1 milimetru.**
***** Distanţa dintre puncte este formată din segmente cumulate ce sunt mai mici decât valoarea 1 milimetru.**

Neutilizabil in circuitul civil

DATE DESPRE IMOBILUL NR. 10147

Oficiul de Cadastru şi Publicitate Imobiliară PRAHOVA
Biroul de Cadastru şi Publicitate Imobiliară Ploieşti

A. Partea I. Descrierea imobilului

TEREN Extravilan

Adresa: Jud. Prahova

Nr. Crt	Nr cadastral Nr. topografic	Suprafaţa* (mp)	Observaţii / Referinţe
A1		5.000	Sector cadastral:55 Teren neimprejmuit;

B. Partea II. Proprietari şi acte

Inscrieri privitoare la dreptul de proprietate şi alte drepturi reale		Referinţe
/		
Hotarare Judecatoreasca nr. 9456, din 10/09/2010 emis de JUDECĂTORIA PLOIEȘTI;		
B1	Intabulare, drept de PROPRIETATE, dobandit prin Iesire Din Indiviziune, cota actuala 1/1, cota initiala 1/1	A1
	1) **DUMITRU MARIA**	

C. Partea III. SARCINI

Inscrieri privind dezmembramintele dreptului de proprietate, drepturi reale de garanţie şi sarcini		Referinţe
/		
Hotarare Judecatoreasca nr. 9456, din 10/09/2010 emis de JUDECĂTORIA PLOIEȘTI;		
C1	Intabulare, drept de IPOTECA LEGALA, Valoare:3000 LEI REPREZENTÂND SULTĂ	A1
	1) **DINU STELIANA**	

Neutilizabil în circuitul civil

Anexa Nr. 1 La Partea I

Teren

Nr cadastral	Suprafaţa (mp)*	Observaţii / Referinţe
	5.000	

* Suprafaţa este determinată in planul de proiecţie Stereo 70.

DETALII LINIARE IMOBIL

Date referitoare la teren

Crt	Categorie folosinţă	Intra vilan	Suprafaţa (mp)	Tarla	Parcelă	Nr. topo	Observaţii / Referinţe
1	arabil	NU	5.000	57	321/6	-	

Lungime Segmente
1) Valorile lungimilor segmentelor sunt obţinute din proiecţie în plan.

Punct început	X / Y	Punct sfârşit	X / Y	Lungime segment (** (m)
1	565.707,335 381.500,598	2	565.593,942 381.922,179	436.564
2	565.593,942 381.922,179	3	565.592,802 381.921,978	1.158
3	565.592,802 381.921,978	4	565.591,525 381.921,752	1.297
4	565.591,525 381.921,752	5	565.582,633 381.920,181	9.03
5	565.582,633 381.920,181	6	565.696,286 381.497,631	437.568

Document care conţine date cu caracter personal, protejat de prevederile Regulamentului (UE) nr. 679/2016 şi Legii 190/2018

Punct început	X / Y	Punct sfârşit	X / Y	Lungime segment (** (m)
6	565.696,286 381.497,631	7	565.699,886 381.498,597	3.727
7	565.699,886 381.498,597	8	565.699,937 381.498,611	0.053
8	565.699,937 381.498,611	1	565.707,335 381.500,598	7.66

**** Lungimile segmentelor sunt determinate în planul de proiecţie Stereo 70 şi sunt rotunjite la 1 milimetru.**
***** Distanţa dintre puncte este formată din segmente cumulate ce sunt mai mici decât valoarea 1 milimetru.**

Neutilizabil in circuitul civil

DATE DESPRE IMOBILUL NR. 10148

Oficiul de Cadastru şi Publicitate Imobiliară PRAHOVA
Biroul de Cadastru şi Publicitate Imobiliară Ploieşti

A. Partea I. Descrierea imobilului

TEREN Extravilan

Adresa: Jud. Prahova

Nr. Crt	Nr cadastral Nr. topografic	Suprafaţa* (mp)	Observaţii / Referinţe
A1		9.337	Sector cadastral:55 Teren neimprejmuit;

B. Partea II. Proprietari şi acte

Inscrieri privitoare la dreptul de proprietate şi alte drepturi reale		Referinţe
/		
Act Notarial nr. 4331, din 02/10/2017 emis de SPN NECULAE AURELIAN ȘI NECULAE DIANA;		
B1	Intabulare, drept de PROPRIETATE, dobandit prin Iesire Din Indiviziune, cota actuala 1/1, cota initiala 1/1	A1
	1) **SULTANA ELISABETA**	

C. Partea III. SARCINI .

Inscrieri privind dezmembramintele dreptului de proprietate, drepturi reale de garanţie şi sarcini	Referinţe
NU SUNT	

Neutilizabil în circuitul civil

Anexa Nr. 1 La Partea I

Teren

Nr cadastral	Suprafaţa (mp)*	Observaţii / Referinţe
	9.337	

* Suprafaţa este determinată in planul de proiecţie Stereo 70.

DETALII LINIARE IMOBIL

Date referitoare la teren

Crt	Categorie folosinţă	Intra vilan	Suprafaţa (mp)	Tarla	Parcelă	Nr. topo	Observaţii / Referinţe
1	arabil	NU	9.337	57	231/5	-	

Lungime Segmente
1) Valorile lungimilor segmentelor sunt obţinute din proiecţie în plan.

Punct început	X / Y	Punct sfârşit	X / Y	Lungime segment (** (m)
1	565.696,286 381.497,631	2	565.582,633 381.920,181	437.568
2	565.582,633 381.920,181	3	565.580,198 381.919,751	2.473
3	565.580,198 381.919,751	4	565.572,994 381.918,478	7.316
4	565.572,994 381.918,478	5	565.568,89 381.917,776	4.164
5	565.568,89 381.917,776	6	565.561,568 381.916,524	7.428

Document care conţine date cu caracter personal, protejat de prevederile Regulamentului (UE) nr. 679/2016 şi Legii 190/2018

Punct început	X / Y	Punct sfârşit	X / Y	Lungime segment (** (m)
6	565.561,568 381.916,524	7	565.675,727 381.492,093	439.516
7	565.675,727 381.492,093	8	565.677,106 381.492,477	1.431
8	565.677,106 381.492,477	9	565.689,051 381.495,687	12.369
9	565.689,051 381.495,687	10	565.689,102 381.495,701	0.053
10	565.689,102 381.495,701	11	565.692,723 381.496,674	3.749
11	565.692,723 381.496,674	12	565.694,473 381.497,145	1.812
12	565.694,473 381.497,145	13	565.694,527 381.497,159	0.056
13	565.694,527 381.497,159	1	565.696,286 381.497,631	1.821

**** Lungimile segmentelor sunt determinate în planul de proiecţie Stereo 70 şi sunt rotunjite la 1 milimetru.**
***** Distanţa dintre puncte este formată din segmente cumulate ce sunt mai mici decât valoarea 1 milimetru.**

Neutilizabil in circuitul civil

DATE DESPRE IMOBILUL NR. 10149

Oficiul de Cadastru şi Publicitate Imobiliară PRAHOVA
Biroul de Cadastru şi Publicitate Imobiliară Ploieşti

A. Partea I. Descrierea imobilului

Nr. CF vechi:5557
Nr. cadastral vechi:11910

TEREN Extravilan

Adresa: Jud. Prahova

Nr. Crt	Nr cadastral Nr. topografic	Suprafaţa* (mp)	Observaţii / Referinţe
A1	22331	Din acte: 2.900 Masurata: 2.467	Sector cadastral:55 Teren neimprejmuit;

B. Partea II. Proprietari şi acte

Inscrieri privitoare la dreptul de proprietate şi alte drepturi reale		Referinţe
56024 / 01/10/2010		
Act Notarial nr. 2279, din 24/09/2010 emis de NP LUPU MARIA LUIZA;		
B2	Intabulare, drept de PROPRIETATE, dobandit prin Conventie, cota actuala 1/1, cota initiala 1/1	A1
	1) **SC AGRICOLA RAHTIVANI SRL**, CIF:9999999999999	
33727 / 08/04/2015		
Act Administrativ nr. 17, din 17/03/2014 emis de PARLAMENTUL ROMANIEI;		
B3	se noteaza faptul ca imobilul se afla sub incidenta Legii 17/2014	A1

C. Partea III. SARCINI

Inscrieri privind dezmembramintele dreptului de proprietate, drepturi reale de garanţie şi sarcini		Referinţe
149945 / 02/10/2023		
Act Notarial nr. 2517, din 05/09/2023 emis de NP Toneață Maria (act notarial nr - din 05.09.2023, emis de NP Toneață Maria);		
C2	se radiază ipoteca de sub C1 precum și interdicțiile aferente acesteia de sub B4, înscrise prin încheierea nr 73292/2015	A1

Neutilizabil în circuitul civil

Anexa Nr. 1 La Partea I

Teren

Nr cadastral	Suprafaţa (mp)*	Observaţii / Referinţe
22331	Din acte: 2.900 Masurata: 2.467	

* Suprafaţa este determinată in planul de proiecţie Stereo 70.

DETALII LINIARE IMOBIL

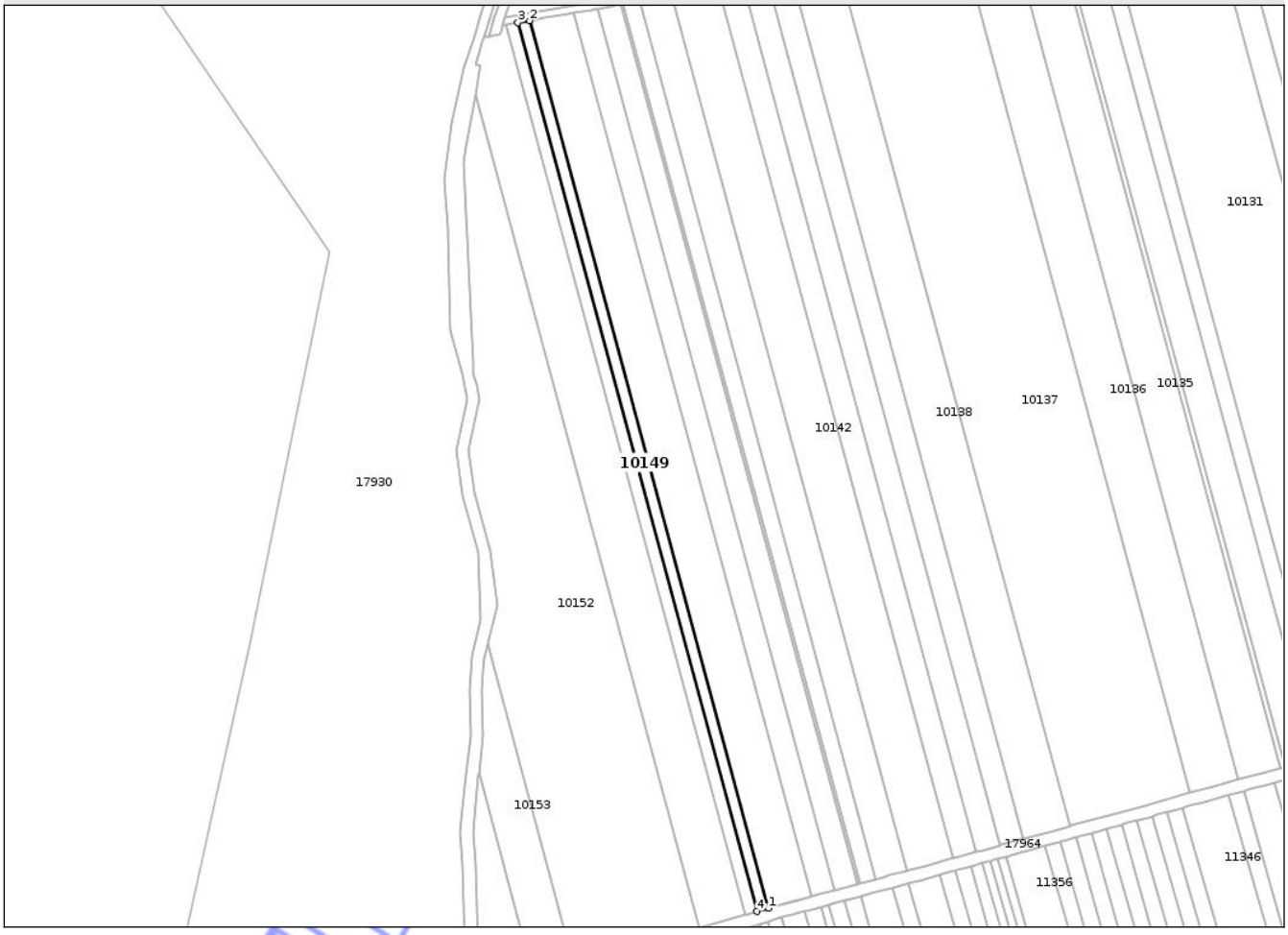

Date referitoare la teren

Crt	Categorie folosinţă	Intra vilan	Suprafaţa (mp)	Tarla	Parcelă	Nr. topo	Observaţii / Referinţe
1	arabil	NU	2.467	57	321/4	-	

Lungime Segmente
1) Valorile lungimilor segmentelor sunt obţinute din proiecţie în plan.

Punct început	X / Y	Punct sfârşit	X / Y	Lungime segment (** (m)
1	565.675,727 381.492,093	2	565.561,568 381.916,524	439.516
2	565.561,568 381.916,524	3	565.556,014 381.915,574	5.635
3	565.556,014 381.915,574	4	565.670,323 381.490,587	440.091
4	565.670,323 381.490,587	1	565.675,727 381.492,093	5.61

Document care conţine date cu caracter personal, protejat de prevederile Regulamentului (UE) nr. 679/2016 şi Legii 190/2018

**** Lungimile segmentelor sunt determinate în planul de proiecţie Stereo 70 şi sunt rotunjite la 1 milimetru.**
***** Distanţa dintre puncte este formată din segmente cumulate ce sunt mai mici decât valoarea 1 milimetru.**

Neutilizabil in circuitul civil

DATE DESPRE IMOBILUL NR. 10150

Oficiul de Cadastru şi Publicitate Imobiliară PRAHOVA
Biroul de Cadastru şi Publicitate Imobiliară Ploieşti

A. Partea I. Descrierea imobilului

Nr. CF vechi:5555
Nr. cadastral vechi:11909

TEREN Extravilan

Adresa: Jud. Prahova

Nr. Crt	Nr cadastral Nr. topografic	Suprafaţa* (mp)	Observaţii / Referinţe
A1	22330	Din acte: 2.900 Masurata: 2.466	Sector cadastral:55 Teren neimprejmuit;

B. Partea II. Proprietari şi acte

Inscrieri privitoare la dreptul de proprietate şi alte drepturi reale		Referinţe
56021 / 01/10/2010		
Act Notarial nr. 2280, din 24/09/2010 emis de NP LUPU MARIA LUIZA;		
B2	Intabulare, drept de PROPRIETATE, dobandit prin Conventie, cota actuala 1/1, cota initiala 1/1	A1
	1) **SC AGRICOLA RAHTIVANI SRL**, CIF:25378720	
	OBSERVATII: -pret 11 600 LEI	
73294 / 14/07/2015		
Act Notarial nr. 1539, din 10/07/2015 emis de NP TONEATA MARIA;		
B3	se noteaza faptul ca imobilul se afla sub incidenta Legii nr.17/2014	A1

C. Partea III. SARCINI

Inscrieri privind dezmembramintele dreptului de proprietate, drepturi reale de garanţie şi sarcini		Referinţe
149951 / 02/10/2023		
Act Notarial nr. 2517, din 05/09/2023 emis de NP Toneață Maria (act notarial nr 33 din 05.10.2023, emis de NP Toneață Maria);		
C2	se radiază ipoteca și interdicțiile aferente înscrise sub C1 și B4 prin încheierea nr.73294/2015	A1

Neutilizabil în circuitul civil

Anexa Nr. 1 La Partea I

Teren

Nr cadastral	Suprafaţa (mp)*	Observaţii / Referinţe
22330	Din acte: 2.900 Masurata: 2.466	

* Suprafaţa este determinată in planul de proiecţie Stereo 70.

DETALII LINIARE IMOBIL

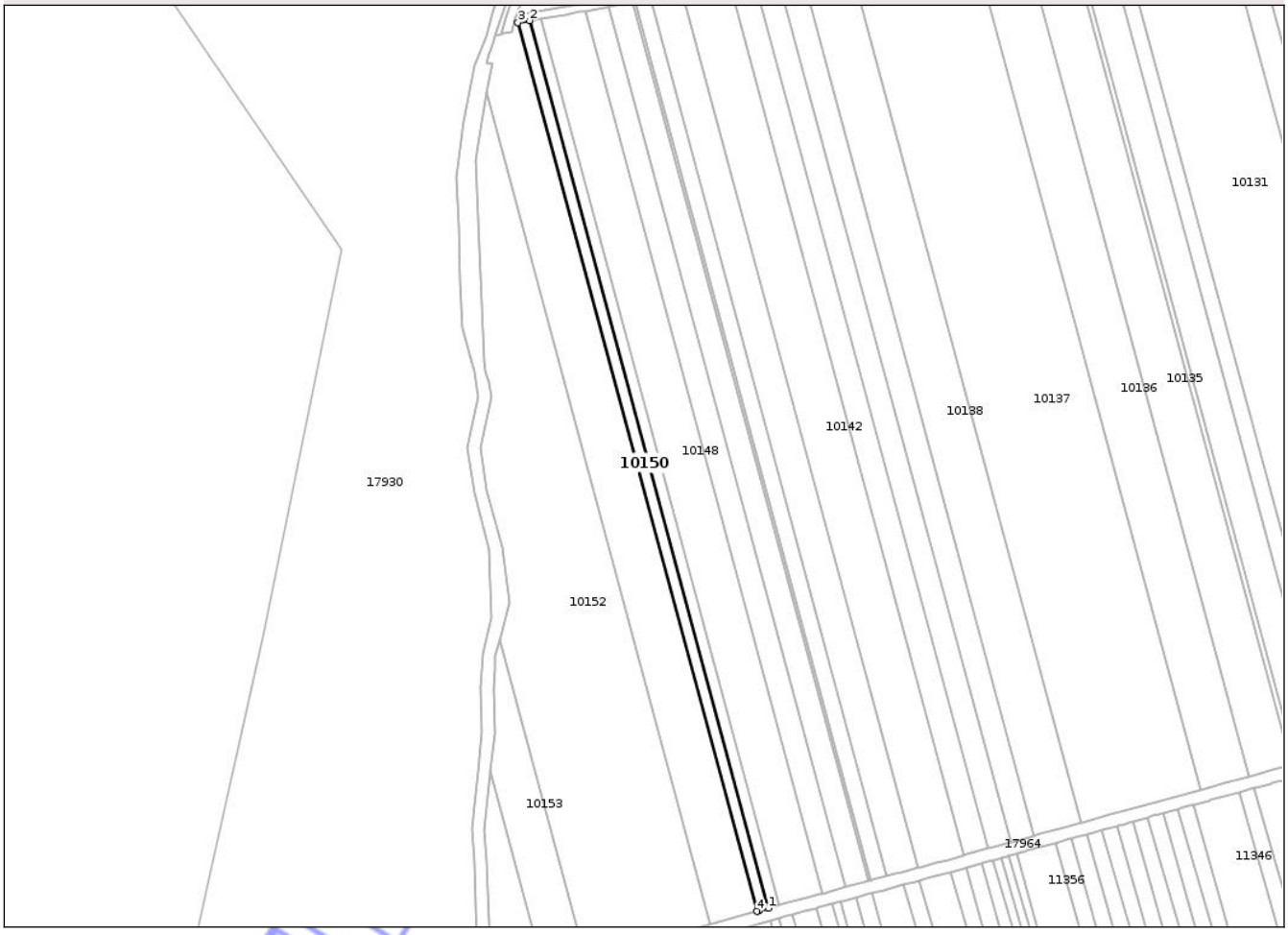

Date referitoare la teren

Crt	Categorie folosinţă	Intra vilan	Suprafaţa (mp)	Tarla	Parcelă	Nr. topo	Observaţii / Referinţe
1	arabil	NU	2.466	57	321/4	-	

Lungime Segmente
1) Valorile lungimilor segmentelor sunt obţinute din proiecţie în plan.

Punct început	X / Y	Punct sfârşit	X / Y	Lungime segment (** (m)
1	565.670,323 381.490,587	2	565.556,014 381.915,574	440.091
2	565.556,014 381.915,574	3	565.550,471 381.914,626	5.623
3	565.550,471 381.914,626	4	565.664,929 381.489,083	440.667
4	565.664,929 381.489,083	5	565.665,783 381.489,322	0.887
5	565.665,783 381.489,322	6	565.665,842 381.489,338	0.061

Document care conţine date cu caracter personal, protejat de prevederile Regulamentului (UE) nr. 679/2016 şi Legii 190/2018

Punct început	X / Y	Punct sfârşit	X / Y	Lungime segment (** (m)
6	565.665,842 381.489,338	1	565.670,323 381.490,587	4.652

** Lungimile segmentelor sunt determinate în planul de proiecţie Stereo 70 şi sunt rotunjite la 1 milimetru.
*** Distanţa dintre puncte este formată din segmente cumulate ce sunt mai mici decât valoarea 1 milimetru.

Neutilizabil in circuitul civil

DATE DESPRE IMOBILUL NR. 10151

Oficiul de Cadastru şi Publicitate Imobiliară PRAHOVA
Biroul de Cadastru şi Publicitate Imobiliară Ploieşti

A. Partea I. Descrierea imobilului

Nr. CF vechi:93(e:4959)
Nr. cadastral vechi:203

TEREN Extravilan
Adresa: Jud. Prahova

Nr. Crt	Nr cadastral Nr. topografic	Suprafaţa* (mp)	Observaţii / Referinţe
A1	21843	10.000	Sector cadastral:55 Teren neimprejmuit;

B. Partea II. Proprietari şi acte

Inscrieri privitoare la dreptul de proprietate şi alte drepturi reale		Referinţe
48937 / 24/09/2009		
Act Notarial nr. 2199, din 23/09/2009 emis de NP LUPU MARIA LUIZA;		
B2	Intabulare, drept de PROPRIETATE, dobandit prin Conventie, cota actuala 1/1, cota initiala 1/1	A1
	1) **SC AGRICOLA RAHTIVANI SRL**, CIF:9999999999999	
	OBSERVATII: -pret 42 500 LEI	
33706 / 08/04/2015		
Act Normativ nr. 17, din 07/03/2014 emis de PARLAMENTUL ROMANIEI;		
B3	se noteaza faptul ca imobilul se afla sub incidenta Legii nr.17/2014	A1

C. Partea III. SARCINI

Inscrieri privind dezmembramintele dreptului de proprietate, drepturi reale de garanţie şi sarcini		Referinţe
149957 / 02/10/2023		
Act Notarial nr. 2517, din 05/09/2023 emis de NP Toneaţă Maria (act notarial nr 33 din 05.10.2023, emis de NP Toneaţă Maria);		
C2	se radiază ipoteca de sub C1 precum și interdicțiile aferente acesteia de sub B4, înscrise prin încheierea nr. 73238 din 14.07.2015	A1

Neutilizabil în circuitul civil

Anexa Nr. 1 La Partea I

Teren

Nr cadastral	Suprafaţa (mp)*	Observaţii / Referinţe
21843	10.000	

* Suprafaţa este determinată in planul de proiecţie Stereo 70.

DETALII LINIARE IMOBIL

Date referitoare la teren

Crt	Categorie folosinţă	Intra vilan	Suprafaţa (mp)	Tarla	Parcelă	Nr. topo	Observaţii / Referinţe
1	arabil	NU	10.000	57	321/3	-	

Lungime Segmente
1) Valorile lungimilor segmentelor sunt obţinute din proiecţie în plan.

Punct început	X / Y	Punct sfârşit	X / Y	Lungime segment (** (m)
1	565.664,929 381.489,083	2	565.550,471 381.914,626	440.667
2	565.550,471 381.914,626	3	565.548,628 381.914,311	1.87
3	565.548,628 381.914,311	4	565.548,324 381.912,944	1.4
4	565.548,324 381.912,944	5	565.548,302 381.912,846	0.1
5	565.548,302 381.912,846	6	565.547,658 381.909,951	2.966

Document care conţine date cu caracter personal, protejat de prevederile Regulamentului (UE) nr. 679/2016 şi Legii 190/2018

Punct început	X / Y	Punct sfârşit	X / Y	Lungime segment (** (m)
6	565.547,658 381.909,951	7	565.543,698 381.909,321	4.01
7	565.543,698 381.909,321	8	565.543,644 381.909,312	0.055
8	565.543,644 381.909,312	9	565.542,218 381.909,085	1.444
9	565.542,218 381.909,085	10	565.539,723 381.908,616	2.539
10	565.539,723 381.908,616	11	565.538,917 381.906,124	2.619
11	565.538,917 381.906,124	12	565.538,89 381.906,041	0.087
12	565.538,89 381.906,041	13	565.537,315 381.901,171	5.118
13	565.537,315 381.901,171	14	565.536,889 381.899,652	1.578
14	565.536,889 381.899,652	15	565.535,65 381.895,236	4.587
15	565.535,65 381.895,236	16	565.538,372 381.894,886	2.744
16	565.538,372 381.894,886	17	565.537,53 381.892,81	2.24
17	565.537,53 381.892,81	18	565.535,558 381.881,023	11.951
18	565.535,558 381.881,023	19	565.642,649 381.482,873	412.301
19	565.642,649 381.482,873	1	565.664,929 381.489,083	23.129

**** Lungimile segmentelor sunt determinate în planul de proiecţie Stereo 70 şi sunt rotunjite la 1 milimetru.**
***** Distanţa dintre puncte este formată din segmente cumulate ce sunt mai mici decât valoarea 1 milimetru.**

Neutilizabil în circuitul civil

DATE DESPRE IMOBILUL NR. 10152

Oficiul de Cadastru şi Publicitate Imobiliară PRAHOVA
Biroul de Cadastru şi Publicitate Imobiliară Ploieşti

A. Partea I. Descrierea imobilului

Nr. CF vechi:4027
Nr. cadastral vechi:10885

TEREN Extravilan

Adresa: Jud. Prahova

Nr. Crt	Nr cadastral Nr. topografic	Suprafaţa* (mp)	Observaţii / Referinţe
A1	21216	18.500	Sector cadastral:55 Teren neimprejmuit;

B. Partea II. Proprietari şi acte

Inscrieri privitoare la dreptul de proprietate şi alte drepturi reale		Referinţe
18043 / 14/04/2009		
Act Notarial nr. 766, din 13/04/2009 emis de NP LUPU M;		
B2	Intabulare, drept de PROPRIETATEcumparare, dobandit prin Conventie, cota actuala 1/1, cota initiala 1/1	A1
	1) **SC AGRICOLA RAHTIVANI SRL**, CIF:9999999999999	
33757 / 08/04/2015		
Act Administrativ nr. 17, din 07/03/2015 emis de PARLAMENTUL ROMANIEI;		
B3	se noteaza faptul ca imobilul se afla sub incidenta Legii nr. 17/2014	A1

C. Partea III. SARCINI

Inscrieri privind dezmembramintele dreptului de proprietate, drepturi reale de garanţie şi sarcini		Referinţe
150405 / 03/10/2023		
Act Notarial nr. 2517, din 05/09/2023 emis de NP Toneaţă Maria (act notarial nr 33 din 05.10.2023, emis de NP Toneaţă Maria);		
C4	se radiază ipoteca şi interdicţiile aferente înscrise sub C3, B4 prin încheierea nr.73321/2015	A1

Neutilizabil în circuitul civil

Anexa Nr. 1 La Partea I

Teren

Nr cadastral	Suprafaţa (mp)*	Observaţii / Referinţe
21216	18.500	

* Suprafaţa este determinată in planul de proiecţie Stereo 70.

DETALII LINIARE IMOBIL

Date referitoare la teren

Crt	Categorie folosinţă	Intra vilan	Suprafaţa (mp)	Tarla	Parcelă	Nr. topo	Observaţii / Referinţe
1	arabil	NU	18.500	57	321/2	-	

Lungime Segmente

1) Valorile lungimilor segmentelor sunt obţinute din proiecţie în plan.

Punct început	X / Y	Punct sfârşit	X / Y	Lungime segment (** (m)
1	565.642,649 381.482,873	2	565.535,558 381.881,023	412.301
3	565.531,462 381.856,541	4	565.531,442 381.856,42	0.123
5	565.530,17 381.848,82	6	565.534,489 381.752,745	96.172
7	565.534,73 381.747,39	8	565.536,524 381.742,48	5.227
9	565.537,577 381.735,245	10	565.532,541 381.711,106	24.659

Punct început	X / Y	Punct sfârşit	X / Y	Lungime segment (** (m)
2	565.535,558 381.881,023	3	565.531,462 381.856,541	24.822
4	565.531,442 381.856,42	5	565.530,17 381.848,82	7.706
6	565.534,489 381.752,745	7	565.534,73 381.747,39	5.36
8	565.536,524 381.742,48	9	565.537,577 381.735,245	7.311
10	565.532,541 381.711,106	11	565.535,455 381.690,672	20.641

Document care conţine date cu caracter personal, protejat de prevederile Regulamentului (UE) nr. 679/2016 şi Legii 190/2018

Punct început	X / Y	Punct sfârşit	X / Y	Lungime segment (** (m)
11	565.535,455 381.690,672	12	565.542,729 381.663,31	28.312
13	565.546,371 381.636,979	14	565.545,864 381.635,029	2.015
15	565.545,804 381.634,798	16	565.541,624 381.618,708	16.624
17	565.582,657 381.466,152	18	565.589,729 381.468,123	7.342
19	565.589,883 381.468,166	20	565.605,326 381.472,47	16.032
21	565.605,457 381.472,506	1	565.642,649 381.482,873	38.61

Punct început	X / Y	Punct sfârşit	X / Y	Lungime segment (** (m)
12	565.542,729 381.663,31	13	565.546,371 381.636,979	26.582
14	565.545,864 381.635,029	15	565.545,804 381.634,798	0.239
16	565.541,624 381.618,708	17	565.582,657 381.466,152	157.978
18	565.589,729 381.468,123	19	565.589,883 381.468,166	0.16
20	565.605,326 381.472,47	21	565.605,457 381.472,506	0.136

**** Lungimile segmentelor sunt determinate în planul de proiecţie Stereo 70 şi sunt rotunjite la 1 milimetru.**
***** Distanţa dintre puncte este formată din segmente cumulate ce sunt mai mici decât valoarea 1 milimetru.**

Neutilizabil in circuitul civil

DATE DESPRE IMOBILUL NR. 10153

Oficiul de Cadastru şi Publicitate Imobiliară PRAHOVA
Biroul de Cadastru şi Publicitate Imobiliară Ploieşti

A. Partea I. Descrierea imobilului

TEREN Extravilan

Adresa: Jud. Prahova

Nr. Crt	Nr cadastral Nr. topografic	Suprafaţa* (mp)	Observaţii / Referinţe
A1		2.629	Sector cadastral:55 Teren neimprejmuit;

B. Partea II. Proprietari şi acte

Inscrieri privitoare la dreptul de proprietate şi alte drepturi reale		Referinţe
/		
Act Administrativ nr. 59395, din 22/10/1996 emis de CJSDPAT PRAHOVA;		
B1	Intabulare, drept de PROPRIETATE, dobandit prin Reconstituire, cota actuala 1/1, cota initiala 1/1	A1
	1) **BOBE DUMITRU** DEFUNCT:Da	

C. Partea III. SARCINI .

Inscrieri privind dezmembramintele dreptului de proprietate, drepturi reale de garanţie şi sarcini	Referinţe
NU SUNT	

Neutilizabil în circuitul civil

Anexa Nr. 1 La Partea I

Teren

Nr cadastral	Suprafaţa (mp)*	Observaţii / Referinţe
	2.629	

* Suprafaţa este determinată in planul de proiecţie Stereo 70.

DETALII LINIARE IMOBIL

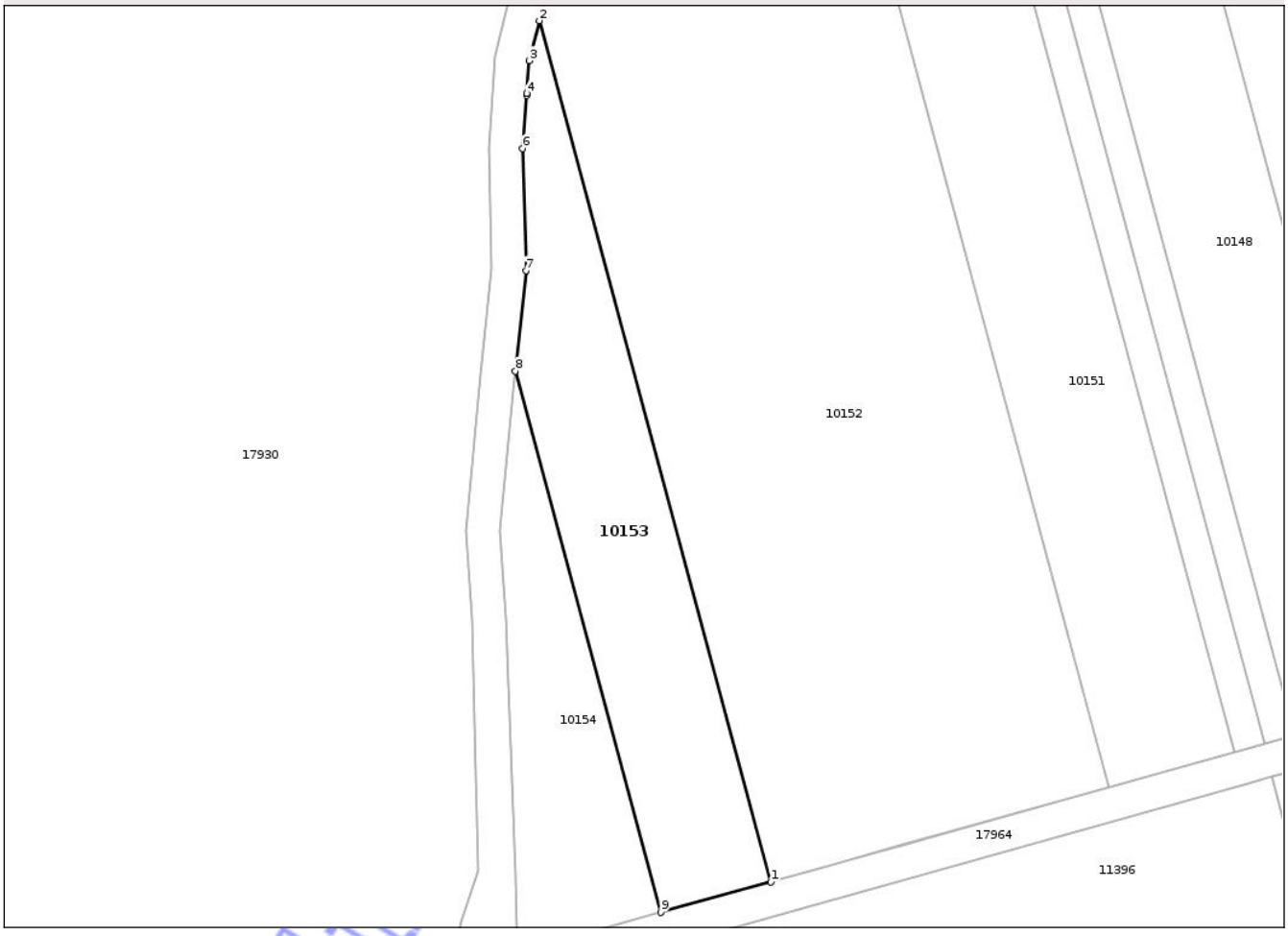

Date referitoare la teren

Crt	Categorie folosinţă	Intra vilan	Suprafaţa (mp)	Tarla	Parcelă	Nr. topo	Observaţii / Referinţe
1	arabil	NU	2.629	57	327/2	-	

Lungime Segmente
1) Valorile lungimilor segmentelor sunt obţinute din proiecţie în plan.

Punct început	X / Y	Punct sfârşit	X / Y	Lungime segment (** (m)
1	565.582,657 381.466,152	2	565.541,624 381.618,708	157.978
2	565.541,624 381.618,708	3	565.539,782 381.611,619	7.324
3	565.539,782 381.611,619	4	565.539,37 381.605,85	5.784
4	565.539,37 381.605,85	5	565.539,342 381.605,462	0.389
5	565.539,342 381.605,462	6	565.538,672 381.596,065	9.421

Document care conţine date cu caracter personal, protejat de prevederile Regulamentului (UE) nr. 679/2016 şi Legii 190/2018

Punct început	X / Y	Punct sfârşit	X / Y	Lungime segment (** (m)
6	565.538,672 381.596,065	7	565.539,23 381.574,453	21.619
7	565.539,23 381.574,453	8	565.537,388 381.556,658	17.89
8	565.537,388 381.556,658	9	565.563,191 381.460,726	99.342
9	565.563,191 381.460,726	1	565.582,657 381.466,152	20.208

** Lungimile segmentelor sunt determinate în planul de proiecţie Stereo 70 şi sunt rotunjite la 1 milimetru.
*** Distanţa dintre puncte este formată din segmente cumulate ce sunt mai mici decât valoarea 1 milimetru.

Neutilizabil in circuitul civil

DATE DESPRE IMOBILUL NR. 10154

Oficiul de Cadastru şi Publicitate Imobiliară PRAHOVA
Biroul de Cadastru şi Publicitate Imobiliară Ploieşti

A. Partea I. Descrierea imobilului

TEREN Extravilan

Adresa: Jud. Prahova

Nr. Crt	Nr cadastral Nr. topografic	Suprafaţa* (mp)	Observaţii / Referinţe
A1		1.447	Sector cadastral:55 Teren neimprejmuit;

B. Partea II. Proprietari şi acte

Inscrieri privitoare la dreptul de proprietate şi alte drepturi reale		Referinţe
/		
Act Administrativ nr. Adeverinta de insusire nr 15/37027, din 22/11/2024 emis de Primaria comunei Aricestii Rahtivani;		
B1	Inscrierea posesiei, drept de PROPRIETATE, dobandit prin Lege, cota actuala 1/1, cota initiala 1/1	A1
	1) **NEIDENTIFICAT NEIDENTIFICAT**, CIF:0000000000000	
Act Normativ nr. Legea 7, din 13/03/1996 emis de PARLAMENTUL ROMANIEI ((art.13 alin. 14);		
B2	Se notează menţiunea proprietar neidentificat, rezerva comisiei locale de fond funciar.	A1

C. Partea III. SARCINI .

Inscrieri privind dezmembramintele dreptului de proprietate, drepturi reale de garanţie şi sarcini	Referinţe
NU SUNT	

Neutilizabil în circuitul civil

Anexa Nr. 1 La Partea I

Teren

Nr cadastral	Suprafaţa (mp)*	Observaţii / Referinţe
	1.447	

* Suprafaţa este determinată in planul de proiecţie Stereo 70.

DETALII LINIARE IMOBIL

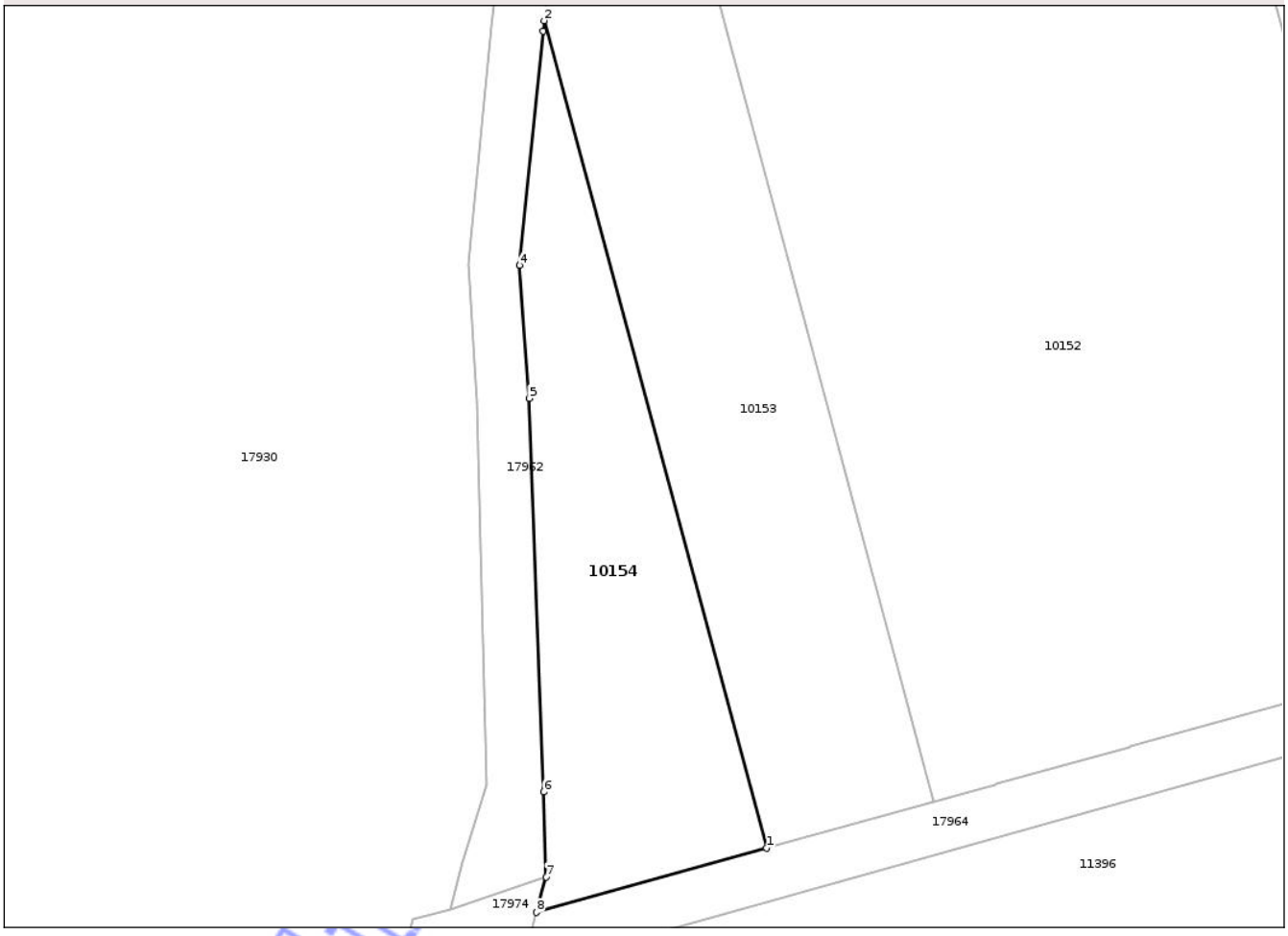

Date referitoare la teren

Crt	Categorie folosinţă	Intra vilan	Suprafaţa (mp)	Tarla	Parcelă	Nr. topo	Observaţii / Referinţe
1	arabil	NU	1.447	57	321/1	-	

Lungime Segmente

1) Valorile lungimilor segmentelor sunt obţinute din proiecţie în plan.

Punct început	X / Y	Punct sfârşit	X / Y	Lungime segment (** (m)
1	565.563,191 381.460,726	2	565.537,388 381.556,658	99.342
2	565.537,388 381.556,658	3	565.537,264 381.555,458	1.206
3	565.537,264 381.555,458	4	565.534,568 381.528,3	27.291
4	565.534,568 381.528,3	5	565.535,626 381.512,871	15.465
5	565.535,626 381.512,871	6	565.537,345 381.467,255	45.648

Document care conţine date cu caracter personal, protejat de prevederile Regulamentului (UE) nr. 679/2016 şi Legii 190/2018

Punct început	X / Y	Punct sfârşit	X / Y	Lungime segment (** (m)
6	565.537,345 381.467,255	7	565.537,61 381.457,399	9.86
7	565.537,61 381.457,399	8	565.536,503 381.453,287	4.258
8	565.536,503 381.453,287	1	565.563,191 381.460,726	27.705

**** Lungimile segmentelor sunt determinate în planul de proiecţie Stereo 70 şi sunt rotunjite la 1 milimetru.**
***** Distanţa dintre puncte este formată din segmente cumulate ce sunt mai mici decât valoarea 1 milimetru.**

Neutilizabil in circuitul civil

DATE DESPRE IMOBILUL NR. 10155

Oficiul de Cadastru şi Publicitate Imobiliară PRAHOVA
Biroul de Cadastru şi Publicitate Imobiliară Ploiești

A. Partea I. Descrierea imobilului

TEREN Extravilan

Adresa: Jud. Prahova

Nr. Crt	Nr cadastral Nr. topografic	Suprafaţa* (mp)	Observaţii / Referinţe
A1		6.269	Sector cadastral:87 Teren neimprejmuit;

B. Partea II. Proprietari şi acte

Inscrieri privitoare la dreptul de proprietate şi alte drepturi reale		Referinţe
/		
Act Administrativ nr. Adeverinta de insusire nr 15/37027, din 22/11/2024 emis de Primaria comunei Aricestii Rahtivani (ordonanta de urgenta nr 57/03.07.2019);		
B1	Inscrierea provizorie, drept de PROPRIETATE, dobandit prin Lege, cota actuala 1/1, cota initiala 1/1	A1
	1) **UAT ARICESTII RAHTIVANI**, CIF:9999999999999, domeniu public	

C. Partea III. SARCINI .

Inscrieri privind dezmembramintele dreptului de proprietate, drepturi reale de garanţie şi sarcini	Referinţe
NU SUNT	

Neutilizabil în circuitul civil

Anexa Nr. 1 La Partea I

Teren

Nr cadastral	Suprafaţa (mp)*	Observaţii / Referinţe
	6.269	

* Suprafaţa este determinată in planul de proiecţie Stereo 70.

DETALII LINIARE IMOBIL

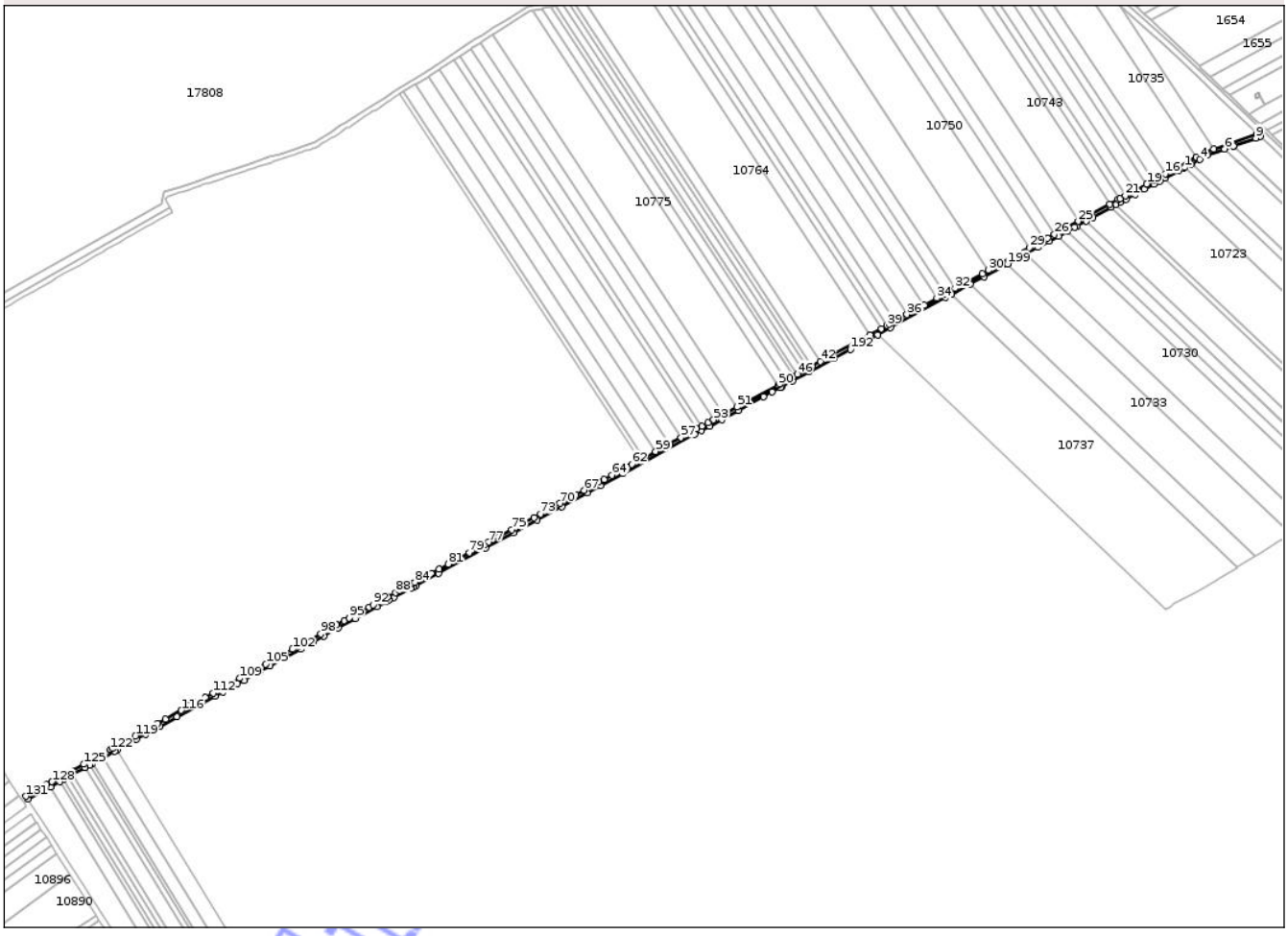

Date referitoare la teren

Crt	Categorie folosinţă	Intra vilan	Suprafaţa (mp)	Tarla	Parcelă	Nr. topo	Observaţii / Referinţe
1	drum	NU	6.269	-	-	-	De

Lungime Segmente

1) Valorile lungimilor segmentelor sunt obţinute din proiecţie în plan.

Punct început	X / Y	Punct sfârşit	X / Y	Lungime segment
1	571.889,909 379.381,353	2	571.896,803 379.385,101	7.847
4	571.906,769 379.390,517	5	571.915,119 379.395,054	9.503
7	571.944,737 379.405,522	8	571.945,127 379.405,66	0.414
10	571.974,827 379.416,156	11	571.971,742 379.419,046	4.227
13	571.913,23 379.398,58	14	571.902,94 379.392,988	11.711
16	571.868,191 379.374,098	17	571.860,175 379.369,74	9.124

Punct început	X / Y	Punct sfârşit	X / Y	Lungime segment
2	571.896,803 379.385,101	3	571.898,436 379.385,988	1.858
5	571.915,119 379.395,054	6	571.934,884 379.402,04	20.963
8	571.945,127 379.405,66	9	571.969,781 379.414,373	26.148
11	571.971,742 379.419,046	12	571.922,95 379.401,98	51.69
14	571.902,94 379.392,988	15	571.894,92 379.388,63	9.128
17	571.860,175 379.369,74	18	571.854,748 379.366,791	6.176

Punct început	X / Y	Punct sfârşit	X / Y	Lungime segment
3	571.898,436 379.385,988	4	571.906,769 379.390,517	9.484
6	571.934,884 379.402,04	7	571.944,737 379.405,522	10.45
9	571.969,781 379.414,373	10	571.974,827 379.416,156	5.352
12	571.922,95 379.401,98	13	571.913,23 379.398,58	10.297
15	571.894,92 379.388,63	16	571.868,191 379.374,098	30.424
18	571.854,748 379.366,791	19	571.847,651 379.362,932	8.078

Document care conţine date cu caracter personal, protejat de prevederile Regulamentului (UE) nr. 679/2016 şi Legii 190/2018

Punct început	X / Y	Punct sfârşit	X / Y	Lungime segment
19	571.847,651 379.362,932	20	571.834,92 379.356,012	14.49
22	571.817,263 379.346,413	23	571.815,4 379.345,4	2.121
25	571.770,69 379.321,093	26	571.744,009 379.306,588	30.369
28	571.732,866 379.300,529	29	571.716,239 379.291,49	18.925
31	571.663,08 379.262,59	32	571.632,491 379.245,953	34.821
34	571.612,041 379.234,83	35	571.598,093 379.227,243	15.878
37	571.565,727 379.209,64	38	571.558,44 379.205,676	8.295
40	571.549,624 379.200,882	41	571.536,864 379.193,942	14.525
43	571.472,265 379.158,812	44	571.467,762 379.156,363	5.126
46	571.455,763 379.149,837	47	571.451,311 379.147,416	5.068
49	571.435,89 379.139,03	50	571.433,696 379.137,837	2.497
52	571.372,532 379.104,588	53	571.361,659 379.098,677	12.376
55	571.348,484 379.091,515	56	571.342,77 379.088,408	6.504
58	571.311,737 379.071,537	59	571.296,511 379.063,26	17.33
61	571.278,757 379.053,608	62	571.269,862 379.048,772	10.125
64	571.247,563 379.036,65	65	571.238,986 379.031,987	9.763
67	571.216,33 379.019,67	68	571.207,241 379.014,729	10.345
70	571.189,561 379.005,118	71	571.180,518 379.000,201	10.293
73	571.167,477 378.993,112	74	571.160,304 378.989,212	8.165
76	571.120,37 378.967,502	77	571.109,486 378.961,586	12.388
79	571.087,403 378.949,665	80	571.070,062 378.940,325	19.696
82	571.053,58 378.931,448	83	571.044,742 378.926,688	10.038
85	571.023,884 378.915,453	86	571.020,758 378.913,77	3.55
88	571.004,65 378.905,094	89	570.995,989 378.900,429	9.837
91	570.987,175 378.895,58	92	570.979,564 378.891,39	8.688
94	570.966,016 378.883,93	95	570.953,051 378.876,792	14.8
97	570.938,471 378.868,763	98	570.920,869 378.859,072	20.093
100	570.904,583 378.850,104	101	570.895,68 378.845,202	10.163
103	570.877,366 378.835,118	104	570.868,325 378.830,14	10.321
106	570.851,38 378.820,81	107	570.850,53 378.820,342	0.97
109	570.830,051 378.809,075	110	570.821,128 378.804,166	10.184
112	570.800,238 378.792,673	113	570.791,308 378.787,76	10.192
115	570.773,517 378.777,972	116	570.764,673 378.773,106	10.094

Punct început	X / Y	Punct sfârşit	X / Y	Lungime segment
20	571.834,92 379.356,012	21	571.823,448 379.349,775	13.058
23	571.815,4 379.345,4	24	571.805,866 379.340,216	10.852
26	571.744,009 379.306,588	27	571.736,148 379.302,314	8.948
29	571.716,239 379.291,49	30	571.670,041 379.266,374	52.584
32	571.632,491 379.245,953	33	571.621,111 379.239,763	12.955
35	571.598,093 379.227,243	36	571.578,423 379.216,545	22.391
38	571.558,44 379.205,676	39	571.556,15 379.204,43	2.607
41	571.536,864 379.193,942	42	571.481,608 379.163,893	62.898
44	571.467,762 379.156,363	45	571.462,556 379.153,532	5.926
47	571.451,311 379.147,416	48	571.442,447 379.142,596	10.09
50	571.433,696 379.137,837	51	571.388,112 379.113,057	51.884
53	571.361,659 379.098,677	54	571.355,229 379.095,182	7.318
56	571.342,77 379.088,408	57	571.325,141 379.078,824	20.066
59	571.296,511 379.063,26	60	571.283,2 379.056,023	15.151
62	571.269,862 379.048,772	63	571.265,357 379.046,324	5.127
65	571.238,986 379.031,987	66	571.232,989 379.028,727	6.826
68	571.207,241 379.014,729	69	571.198,611 379.010,037	9.823
71	571.180,518 379.000,201	72	571.175,745 378.997,607	5.432
74	571.160,304 378.989,212	75	571.135,357 378.975,65	28.395
77	571.109,486 378.961,586	78	571.104,262 378.958,746	5.946
80	571.070,062 378.940,325	81	571.064,018 378.937,07	6.865
83	571.044,742 378.926,688	84	571.026,342 378.916,777	20.899
86	571.020,758 378.913,77	87	571.009,112 378.907,497	13.228
89	570.995,989 378.900,429	90	570.995,601 378.900,22	0.441
92	570.979,564 378.891,39	93	570.974,899 378.888,821	5.326
95	570.953,051 378.876,792	96	570.947,362 378.873,659	6.495
98	570.920,869 378.859,072	99	570.909,746 378.852,947	12.698
101	570.895,68 378.845,202	102	570.889,336 378.841,709	7.242
104	570.868,325 378.830,14	105	570.859,413 378.825,233	10.174
107	570.850,53 378.820,342	108	570.841,649 378.815,456	10.136
110	570.821,128 378.804,166	111	570.809,167 378.797,585	13.652
113	570.791,308 378.787,76	114	570.782,375 378.782,845	10.196
116	570.764,673 378.773,106	117	570.746,797 378.763,271	20.403

Punct început	X / Y	Punct sfârşit	X / Y	Lungime segment
21	571.823,448 379.349,775	22	571.817,263 379.346,413	7.04
24	571.805,866 379.340,216	25	571.770,69 379.321,093	40.038
27	571.736,148 379.302,314	28	571.732,866 379.300,529	3.736
30	571.670,041 379.266,374	31	571.663,08 379.262,59	7.923
33	571.621,111 379.239,763	34	571.612,041 379.234,83	10.325
36	571.578,423 379.216,545	37	571.565,727 379.209,64	14.452
39	571.556,15 379.204,43	40	571.549,624 379.200,882	7.428
42	571.481,608 379.163,893	43	571.472,265 379.158,812	10.635
45	571.462,556 379.153,532	46	571.455,763 379.149,837	7.733
48	571.442,447 379.142,596	49	571.435,89 379.139,03	7.464
51	571.388,112 379.113,057	52	571.372,532 379.104,588	17.733
54	571.355,229 379.095,182	55	571.348,484 379.091,515	7.677
57	571.325,141 379.078,824	58	571.311,737 379.071,537	15.257
60	571.283,2 379.056,023	61	571.278,757 379.053,608	5.057
63	571.265,357 379.046,324	64	571.247,563 379.036,65	20.254
66	571.232,989 379.028,727	67	571.216,33 379.019,67	18.962
69	571.198,611 379.010,037	70	571.189,561 379.005,118	10.3
72	571.175,745 378.997,607	73	571.167,477 378.993,112	9.411
75	571.135,357 378.975,65	76	571.120,37 378.967,502	17.059
78	571.104,262 378.958,746	79	571.087,403 378.949,665	19.149
81	571.064,018 378.937,07	82	571.053,58 378.931,448	11.856
84	571.026,342 378.916,777	85	571.023,884 378.915,453	2.792
87	571.009,112 378.907,497	88	571.004,65 378.905,094	5.068
90	570.995,601 378.900,22	91	570.987,175 378.895,58	9.619
93	570.974,899 378.888,821	94	570.966,016 378.883,93	10.14
96	570.947,362 378.873,659	97	570.938,471 378.868,763	10.15
99	570.909,746 378.852,947	100	570.904,583 378.850,104	5.894
102	570.889,336 378.841,709	103	570.877,366 378.835,118	13.665
105	570.859,413 378.825,233	106	570.851,38 378.820,81	9.17
108	570.841,649 378.815,456	109	570.830,051 378.809,075	13.237
111	570.809,167 378.797,585	112	570.800,238 378.792,673	10.191
114	570.782,375 378.782,845	115	570.773,517 378.777,972	10.11
117	570.746,797 378.763,271	118	570.737,951 378.758,405	10.096

Vizualizare Imobil Online

Punct început	X / Y	Punct sfârşit	X / Y	Lungime segment
118	570.737,951 378.758,405	119	570.712,881 378.744,611	28.614
121	570.688,05 378.730,95	122	570.685,02 378.729,28	3.46
124	570.667,216 378.719,466	125	570.655,286 378.712,89	13.622
127	570.637,477 378.703,073	128	570.619,607 378.693,223	20.405
130	570.604,411 378.684,847	131	570.590,17 378.676,997	16.261
133	570.617,645 378.687,578	134	570.627,995 378.693,283	11.818
136	570.637,348 378.698,437	137	570.642,558 378.701,309	5.949
139	570.661,928 378.711,985	140	570.664,585 378.713,449	3.034
142	570.690,011 378.727,464	143	570.692,532 378.728,85	2.877
145	570.724,304 378.746,331	146	570.740,551 378.755,269	18.543
148	570.787,315 378.780,998	149	570.802,165 378.789,168	16.949
151	570.827,313 378.803,004	152	570.834,548 378.806,984	8.257
154	570.852,325 378.816,764	155	570.853,297 378.817,299	1.11
157	570.875,27 378.829,398	158	570.881,041 378.832,576	6.588
160	570.905,344 378.845,957	161	570.912,714 378.850,015	8.413
163	570.940,563 378.865,349	164	570.959,641 378.875,854	21.779
166	570.994,119 378.894,838	167	570.997,48 378.896,688	3.837
169	571.021,974 378.909,881	170	571.025,062 378.911,545	3.508
172	571.053,265 378.926,734	173	571.106,146 378.955,216	60.064
175	571.163,401 378.986,343	176	571.191,333 379.001,528	31.793
178	571.234,876 379.025,2	179	571.259,633 379.038,658	28.178
181	571.347,641 379.086,504	182	571.357,086 379.091,639	10.751
184	571.389,388 379.109,198	185	571.417,543 379.124,503	32.046
187	571.436,497 379.134,807	188	571.437,786 379.135,508	1.467
190	571.468,612 379.152,271	191	571.496,455 379.167,414	31.695
193	571.545,494 379.194,082	194	571.560,33 379.202,15	16.888
196	571.628,44 379.239,196	197	571.649,297 379.250,54	23.742
199	571.691,182 379.273,315	200	571.704,462 379.280,535	15.116
202	571.725,244 379.291,833	203	571.738,199 379.298,876	14.746
205	571.758,674 379.310,007	206	571.766,851 379.314,398	9.281
208	571.779,712 379.321,444	209	571.787,344 379.325,593	8.687
211	571.813,033 379.339,559	212	571.817,439 379.341,954	5.015
214	571.834,505 379.351,232	215	571.844,979 379.356,926	11.922

Punct început	X / Y	Punct sfârşit	X / Y	Lungime segment
119	570.712,881 378.744,611	120	570.695,141 378.734,851	20.248
122	570.685,02 378.729,28	123	570.676,146 378.724,388	10.133
125	570.655,286 378.712,89	126	570.641,914 378.705,519	15.269
128	570.619,607 378.693,223	129	570.613,344 378.689,771	7.151
131	570.590,17 378.676,997	132	570.592,318 378.673,618	4.004
134	570.627,995 378.693,283	135	570.632,148 378.695,571	4.742
137	570.642,558 378.701,309	138	570.656,676 378.709,09	16.12
140	570.664,585 378.713,449	141	570.676,613 378.720,079	13.734
143	570.692,532 378.728,85	144	570.713,93 378.740,623	24.423
146	570.740,551 378.755,269	147	570.759,758 378.765,836	21.922
149	570.802,165 378.789,168	150	570.811,112 378.794,09	10.212
152	570.834,548 378.806,984	153	570.847,248 378.813,971	14.495
155	570.853,297 378.817,299	156	570.863,763 378.823,062	11.948
158	570.881,041 378.832,576	159	570.898,446 378.842,159	19.869
161	570.912,714 378.850,015	162	570.924,471 378.856,488	13.421
164	570.959,641 378.875,854	165	570.983,7 378.889,101	27.465
167	570.997,48 378.896,688	168	571.003,201 378.899,77	6.498
170	571.025,062 378.911,545	171	571.027,854 378.913,048	3.171
173	571.106,146 378.955,216	174	571.137,393 378.972,204	35.566
176	571.191,333 379.001,528	177	571.219,552 379.016,869	32.119
179	571.259,633 379.038,658	180	571.340,273 379.082,498	91.786
182	571.357,086 379.091,639	183	571.370,757 379.099,07	15.56
185	571.417,543 379.124,503	186	571.427,323 379.129,82	11.132
188	571.437,786 379.135,508	189	571.450,198 379.142,258	14.129
191	571.496,455 379.167,414	192	571.515,174 379.177,594	21.308
194	571.560,33 379.202,15	195	571.621,895 379.235,636	70.083
197	571.649,297 379.250,54	198	571.664,959 379.259,059	17.829
200	571.704,462 379.280,535	201	571.711,52 379.284,372	8.034
203	571.738,199 379.298,876	204	571.748,186 379.304,305	11.367
206	571.766,851 379.314,398	207	571.769,174 379.315,741	2.683
209	571.787,344 379.325,593	210	571.807,682 379.336,65	23.149
212	571.817,439 379.341,954	213	571.824,03 379.345,538	7.502
215	571.844,979 379.356,926	216	571.855,463 379.362,626	11.933

Punct început	X / Y	Punct sfârşit	X / Y	Lungime segment
120	570.695,141 378.734,851	121	570.688,05 378.730,95	8.093
123	570.676,146 378.724,388	124	570.667,216 378.719,466	10.197
126	570.641,914 378.705,519	127	570.637,477 378.703,073	5.067
129	570.613,344 378.689,771	130	570.604,411 378.684,847	10.2
132	570.592,318 378.673,618	133	570.617,645 378.687,578	28.92
135	570.632,148 378.695,571	136	570.637,348 378.698,437	5.938
138	570.656,676 378.709,09	139	570.661,928 378.711,985	5.997
141	570.676,613 378.720,079	142	570.690,011 378.727,464	15.299
144	570.713,93 378.740,623	145	570.724,304 378.746,331	11.841
147	570.759,758 378.765,836	148	570.787,315 378.780,998	31.453
150	570.811,112 378.794,09	151	570.827,313 378.803,004	18.491
153	570.847,248 378.813,971	154	570.852,325 378.816,764	5.795
156	570.863,763 378.823,062	157	570.875,27 378.829,398	13.136
159	570.898,446 378.842,159	160	570.905,344 378.845,957	7.874
162	570.924,471 378.856,488	163	570.940,563 378.865,349	18.37
165	570.983,7 378.889,101	166	570.994,119 378.894,838	11.894
168	571.003,201 378.899,77	169	571.021,974 378.909,881	21.323
171	571.027,854 378.913,048	172	571.053,265 378.926,734	28.862
174	571.137,393 378.972,204	175	571.163,401 378.986,343	29.603
177	571.219,552 379.016,869	178	571.234,876 379.025,2	17.442
180	571.340,273 379.082,498	181	571.347,641 379.086,504	8.387
183	571.370,757 379.099,07	184	571.389,388 379.109,198	21.206
186	571.427,323 379.129,82	187	571.436,497 379.134,807	10.442
189	571.450,198 379.142,258	190	571.468,612 379.152,271	20.96
192	571.515,174 379.177,594	193	571.545,494 379.194,082	34.513
195	571.621,895 379.235,636	196	571.628,44 379.239,196	7.451
198	571.664,959 379.259,059	199	571.691,182 379.273,315	29.848
201	571.711,52 379.284,372	202	571.725,244 379.291,833	15.621
204	571.748,186 379.304,305	205	571.758,674 379.310,007	11.938
207	571.769,174 379.315,741	208	571.779,712 379.321,444	11.982
210	571.807,682 379.336,65	211	571.813,033 379.339,559	6.091
213	571.824,03 379.345,538	214	571.834,505 379.351,232	11.923
216	571.855,463 379.362,626	217	571.862,058 379.366,211	7.506

Document generat din sistemul GIS

Punct început	X / Y	Punct sfârşit	X / Y	Lungime segment
217	571.862,058 379.366,211	218	571.867,613 379.369,231	6.323
220	571.888,517 379.380,596	1	571.889,909 379.381,353	1.585

Punct început	X / Y	Punct sfârşit	X / Y	Lungime segment
218	571.867,613 379.369,231	219	571.883,238 379.377,726	17.785

Punct început	X / Y	Punct sfârşit	X / Y	Lungime segment
219	571.883,238 379.377,726	220	571.888,517 379.380,596	6.009

**** Lungimile segmentelor sunt determinate în planul de proiecţie Stereo 70 şi sunt rotunjite la 1 milimetru.**
***** Distanţa dintre puncte este formată din segmente cumulate ce sunt mai mici decât valoarea 1 milimetru.**

Neutilizabil in circuitul civil

DATE DESPRE IMOBILUL NR. 10156

Oficiul de Cadastru şi Publicitate Imobiliară PRAHOVA
Biroul de Cadastru şi Publicitate Imobiliară Ploieşti

A. Partea I. Descrierea imobilului

TEREN Extravilan

Adresa: Jud. Prahova

Nr. Crt	Nr cadastral Nr. topografic	Suprafaţa* (mp)	Observaţii / Referinţe
A1		1.295	Sector cadastral:87 Teren neimprejmuit;

B. Partea II. Proprietari şi acte

Inscrieri privitoare la dreptul de proprietate şi alte drepturi reale		Referinţe
/		
Act Administrativ nr. Adeverinta de insusire nr 15/37027, din 22/11/2024 emis de Primaria comunei Aricestii Rahtivani (ordonanta de urgenta nr 57/03.07.2019);		
B1	Inscrierea provizorie, drept de PROPRIETATE, dobandit prin Lege, cota actuala 1/1, cota initiala 1/1	A1
	1) **UAT ARICESTII RAHTIVANI**, CIF:9999999999999, domeniu public	

C. Partea III. SARCINI .

Inscrieri privind dezmembramintele dreptului de proprietate, drepturi reale de garanţie şi sarcini	Referinţe
NU SUNT	

Neutilizabil în circuitul civil

Anexa Nr. 1 La Partea I

Teren

Nr cadastral	Suprafaţa (mp)*	Observaţii / Referinţe
	1.295	

* Suprafaţa este determinată in planul de proiecţie Stereo 70.

DETALII LINIARE IMOBIL

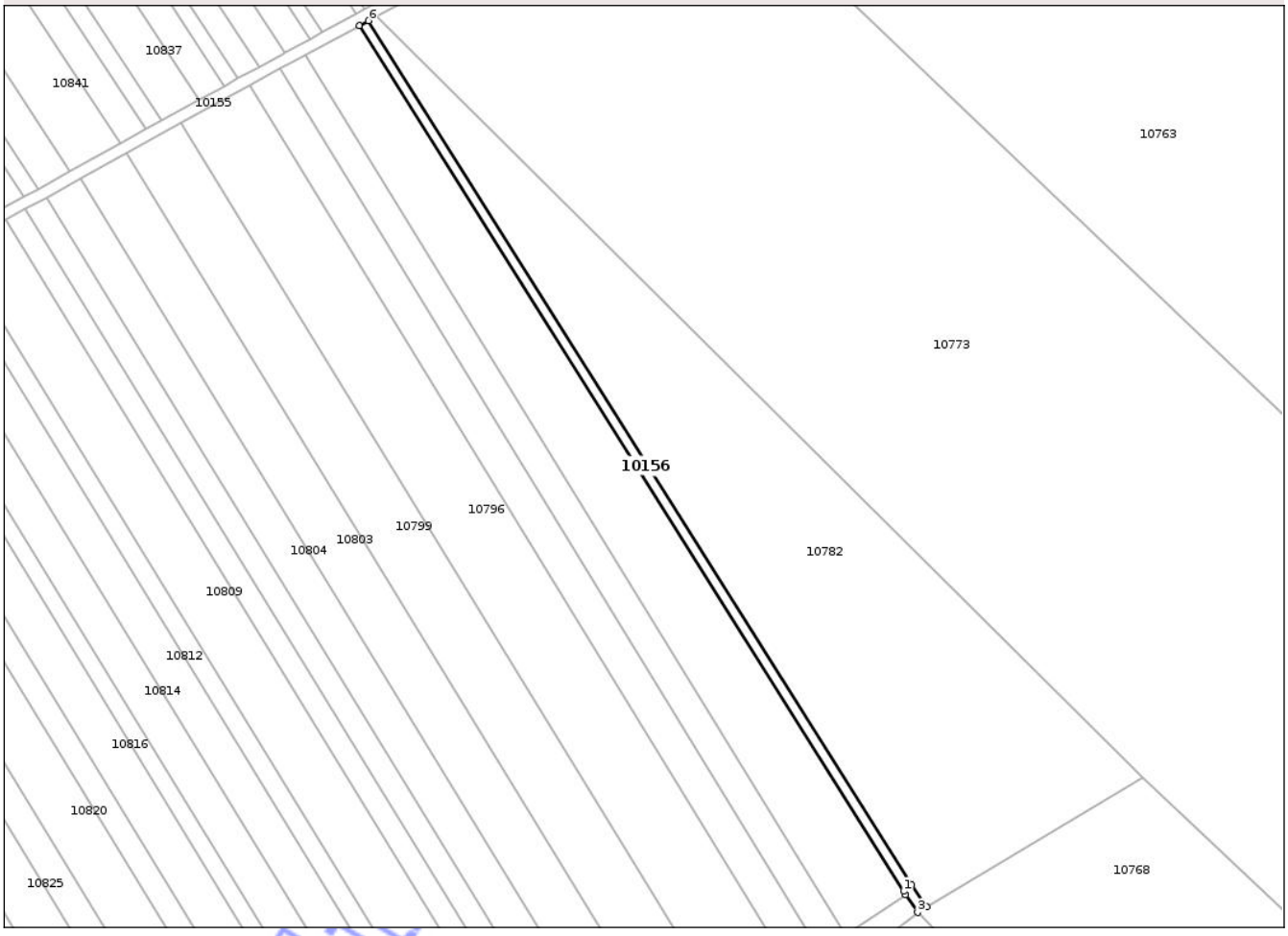

Date referitoare la teren

Crt	Categorie folosinţă	Intra vilan	Suprafaţa (mp)	Tarla	Parcelă	Nr. topo	Observaţii / Referinţe
1	drum	NU	1.295	-	-	-	De

Lungime Segmente

1) Valorile lungimilor segmentelor sunt obţinute din proiecţie în plan.

Punct început	X / Y	Punct sfârşit	X / Y	Lungime segment (** (m)
1	571.211,782 378.608,132	2	571.212,519 378.607,019	1.335
2	571.212,519 378.607,019	3	571.216,635 378.600,806	7.453
3	571.216,635 378.600,806	4	571.219,795 378.602,703	3.686
4	571.219,795 378.602,703	5	571.214,669 378.610,277	9.146
5	571.214,669 378.610,277	6	571.025,062 378.911,545	355.968

Document care conţine date cu caracter personal, protejat de prevederile Regulamentului (UE) nr. 679/2016 şi Legii 190/2018

Punct început	X / Y	Punct sfârşit	X / Y	Lungime segment (** (m)
6	571.025,062 378.911,545	7	571.021,974 378.909,881	3.508
7	571.021,974 378.909,881	1	571.211,782 378.608,132	356.482

** Lungimile segmentelor sunt determinate în planul de proiecţie Stereo 70 şi sunt rotunjite la 1 milimetru.
*** Distanţa dintre puncte este formată din segmente cumulate ce sunt mai mici decât valoarea 1 milimetru.

Neutilizabil in circuitul civil

DATE DESPRE IMOBILUL NR. 10157

Oficiul de Cadastru şi Publicitate Imobiliară PRAHOVA
Biroul de Cadastru şi Publicitate Imobiliară Ploieşti

A. Partea I. Descrierea imobilului

TEREN Extravilan

Adresa: Jud. Prahova

Nr. Crt	Nr cadastral Nr. topografic	Suprafaţa* (mp)	Observaţii / Referinţe
A1		1.804	Sector cadastral:87 Teren neimprejmuit;

B. Partea II. Proprietari şi acte

Inscrieri privitoare la dreptul de proprietate şi alte drepturi reale		Referinţe
/		
Act Administrativ nr. Adeverinta de insusire nr 15/37027, din 22/11/2024 emis de Primaria comunei Aricestii Rahtivani (ordonanta de urgenta nr 57/03.07.2019);		
B1	Inscrierea provizorie, drept de PROPRIETATE, dobandit prin Lege, cota actuala 1/1, cota initiala 1/1	A1
	1) **UAT ARICESTII RAHTIVANI**, CIF:9999999999999, domeniu public	

C. Partea III. SARCINI .

Inscrieri privind dezmembramintele dreptului de proprietate, drepturi reale de garanţie şi sarcini	Referinţe
NU SUNT	

Neutilizabil în circuitul civil

Anexa Nr. 1 La Partea I

Teren

Nr cadastral	Suprafaţa (mp)*	Observaţii / Referinţe
	1.804	

* Suprafaţa este determinată in planul de proiecţie Stereo 70.

DETALII LINIARE IMOBIL

Date referitoare la teren

Crt	Categorie folosinţă	Intra vilan	Suprafaţa (mp)	Tarla	Parcelă	Nr. topo	Observaţii / Referinţe
1	drum	NU	1.804	-	-	-	De

Lungime Segmente
1) Valorile lungimilor segmentelor sunt obţinute din proiecţie în plan.

Punct început	X / Y	Punct sfârşit	X / Y	Lungime segment (** (m)
1	571.023,884 378.915,453	2	570.901,997 379.107,509	227.469
2	570.901,997 379.107,509	3	570.794,175 379.278,547	202.187
3	570.794,175 379.278,547	4	570.755,133 379.338,598	71.627
4	570.755,133 379.338,598	5	570.749,821 379.347,972	10.774
5	570.749,821 379.347,972	6	570.749,363 379.348,75	0.903

Document care conţine date cu caracter personal, protejat de prevederile Regulamentului (UE) nr. 679/2016 şi Legii 190/2018

Punct început	X / Y	Punct sfârşit	X / Y	Lungime segment (** (m)
6	570.749,363 379.348,75	7	570.748,498 379.348,464	0.911
7	570.748,498 379.348,464	8	570.746,776 379.346,247	2.807
8	570.746,776 379.346,247	9	570.752,129 379.336,8	10.858
9	570.752,129 379.336,8	10	570.755,337 379.331,722	6.006
10	570.755,337 379.331,722	11	570.791,142 379.276,818	65.547
11	570.791,142 379.276,818	12	570.898,913 379.105,801	202.142
12	570.898,913 379.105,801	13	571.020,758 378.913,77	227.425
13	571.020,758 378.913,77	1	571.023,884 378.915,453	3.55

**** Lungimile segmentelor sunt determinate în planul de proiecţie Stereo 70 şi sunt rotunjite la 1 milimetru.**
***** Distanţa dintre puncte este formată din segmente cumulate ce sunt mai mici decât valoarea 1 milimetru.**

Neutilizabil in circuitul civil

DATE DESPRE IMOBILUL NR. 10158

Oficiul de Cadastru şi Publicitate Imobiliară PRAHOVA
Biroul de Cadastru şi Publicitate Imobiliară Ploieşti

A. Partea I. Descrierea imobilului

TEREN Extravilan

Adresa: Jud. Prahova

Nr. Crt	Nr cadastral Nr. topografic	Suprafaţa* (mp)	Observaţii / Referinţe
A1		2.996	Sector cadastral:87 Teren neimprejmuit;

B. Partea II. Proprietari şi acte

Inscrieri privitoare la dreptul de proprietate şi alte drepturi reale		Referinţe
/		
Act Administrativ nr. Adeverinta de insusire nr 15/37027, din 22/11/2024 emis de Primaria comunei Aricestii Rahtivani (ordonanta de urgenta nr 57/03.07.2019);		
B1	Inscrierea provizorie, drept de PROPRIETATE, dobandit prin Lege, cota actuala 1/1, cota initiala 1/1	A1
	1) **UAT ARICESTII RAHTIVANI**, CIF:9999999999999, domeniu public	

C. Partea III. SARCINI .

Inscrieri privind dezmembramintele dreptului de proprietate, drepturi reale de garanţie şi sarcini	Referinţe
NU SUNT	

Neutilizabil în circuitul civil

Anexa Nr. 1 La Partea I

Teren

Nr cadastral	Suprafaţa (mp)*	Observaţii / Referinţe
	2.996	

* Suprafaţa este determinată in planul de proiecţie Stereo 70.

DETALII LINIARE IMOBIL

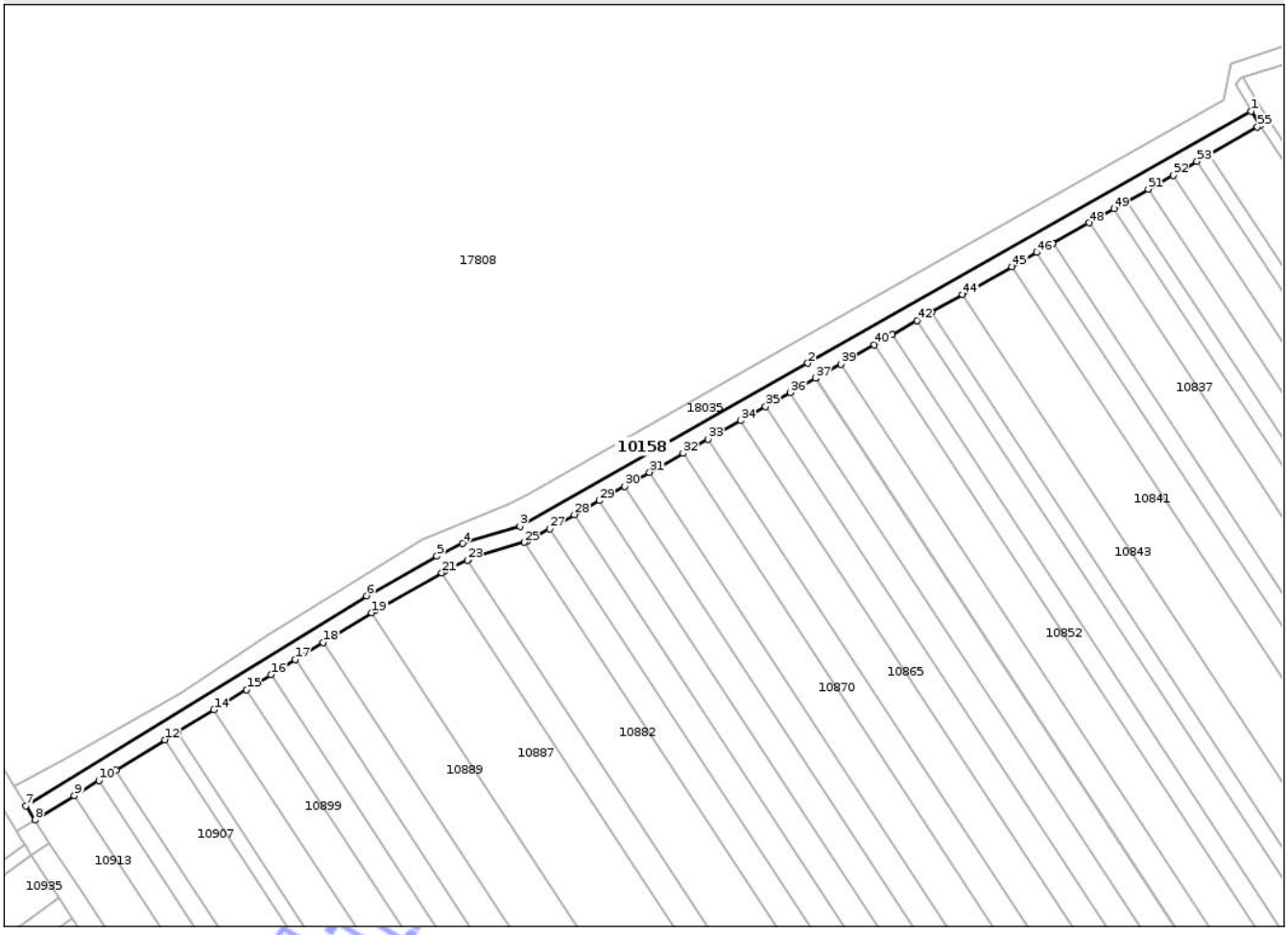

Date referitoare la teren

Crt	Categorie folosinţă	Intra vilan	Suprafaţa (mp)	Tarla	Parcelă	Nr. topo	Observaţii / Referinţe
1	drum	NU	2.996	-	-	-	De

Lungime Segmente

1) Valorile lungimilor segmentelor sunt obţinute din proiecţie în plan.

Punct început	X / Y	Punct sfârşit	X / Y	Lungime segment
1	570.752,129 379.336,8	2	570.595,119 379.247,621	180.569
4	570.472,871 379.183,855	5	570.463,745 379.179,388	10.161
7	570.318,184 379.091,122	8	570.321,392 379.086,043	6.007
10	570.344,077 379.100,0	11	570.350,152 379.103,738	7.133
13	570.371,791 379.117,052	14	570.384,763 379.125,034	15.231
16	570.404,997 379.137,483	17	570.413,606 379.142,78	10.108

Punct început	X / Y	Punct sfârşit	X / Y	Lungime segment
2	570.595,119 379.247,621	3	570.493,179 379.190,014	117.091
5	570.463,745 379.179,388	6	570.438,843 379.165,352	28.585
8	570.321,392 379.086,043	9	570.335,411 379.094,669	16.46
11	570.350,152 379.103,738	12	570.367,487 379.114,404	20.354
14	570.384,763 379.125,034	15	570.396,335 379.132,154	13.587
17	570.413,606 379.142,78	18	570.423,42 379.148,818	11.523

Punct început	X / Y	Punct sfârşit	X / Y	Lungime segment
3	570.493,179 379.190,014	4	570.472,871 379.183,855	21.221
6	570.438,843 379.165,352	7	570.318,184 379.091,122	141.664
9	570.335,411 379.094,669	10	570.344,077 379.100,0	10.174
12	570.367,487 379.114,404	13	570.371,791 379.117,052	5.053
15	570.396,335 379.132,154	16	570.404,997 379.137,483	10.17
18	570.423,42 379.148,818	19	570.440,621 379.159,401	20.196

Document care conţine date cu caracter personal, protejat de prevederile Regulamentului (UE) nr. 679/2016 şi Legii 190/2018

Punct început	X / Y	Punct sfârşit	X / Y	Lungime segment
19	570.440,621 379.159,401	20	570.441,889 379.160,181	1.489
22	570.466,539 379.174,076	23	570.474,572 379.178,007	8.943
25	570.494,812 379.184,24	26	570.495,554 379.184,464	0.775
28	570.512,481 379.194,03	29	570.521,35 379.199,042	10.187
31	570.539,081 379.209,062	32	570.550,956 379.215,773	13.64
34	570.571,331 379.227,286	35	570.580,148 379.232,269	10.128
37	570.597,82 379.242,256	38	570.598,076 379.242,401	0.294
40	570.618,657 379.254,09	41	570.624,948 379.257,663	7.235
43	570.638,897 379.265,586	44	570.649,928 379.271,851	12.686
46	570.676,201 379.286,774	47	570.681,843 379.289,978	6.488
49	570.703,51 379.302,285	50	570.708,136 379.304,912	5.32
52	570.724,422 379.314,163	53	570.732,961 379.319,013	9.82
55	570.754,348 379.331,16	56	570.755,337 379.331,722	1.138
20	570.441,889 379.160,181	21	570.465,498 379.173,489	27.101
23	570.474,572 379.178,007	24	570.475,075 379.178,254	0.56
26	570.495,554 379.184,464	27	570.503,686 379.189,06	9.341
29	570.521,35 379.199,042	30	570.530,216 379.204,052	10.184
32	570.550,956 379.215,773	33	570.559,816 379.220,779	10.176
35	570.580,148 379.232,269	36	570.588,969 379.237,254	10.132
38	570.598,076 379.242,401	39	570.606,786 379.247,348	10.017
41	570.624,948 379.257,663	42	570.633,777 379.262,678	10.154
44	570.649,928 379.271,851	45	570.667,383 379.281,766	20.074
47	570.681,843 379.289,978	48	570.694,699 379.297,281	14.785
50	570.708,136 379.304,912	51	570.715,683 379.309,199	8.68
53	570.732,961 379.319,013	54	570.737,36 379.321,511	5.059
56	570.755,337 379.331,722	1	570.752,129 379.336,8	6.006
21	570.465,498 379.173,489	22	570.466,539 379.174,076	1.195
24	570.475,075 379.178,254	25	570.494,812 379.184,24	20.625
27	570.503,686 379.189,06	28	570.512,481 379.194,03	10.102
30	570.530,216 379.204,052	31	570.539,081 379.209,062	10.183
33	570.559,816 379.220,779	34	570.571,331 379.227,286	13.226
36	570.588,969 379.237,254	37	570.597,82 379.242,256	10.167
39	570.606,786 379.247,348	40	570.618,657 379.254,09	13.652
42	570.633,777 379.262,678	43	570.638,897 379.265,586	5.888
45	570.667,383 379.281,766	46	570.676,201 379.286,774	10.141
48	570.694,699 379.297,281	49	570.703,51 379.302,285	10.133
51	570.715,683 379.309,199	52	570.724,422 379.314,163	10.05
54	570.737,36 379.321,511	55	570.754,348 379.331,16	19.537

**** Lungimile segmentelor sunt determinate în planul de proiecţie Stereo 70 şi sunt rotunjite la 1 milimetru.**
***** Distanţa dintre puncte este formată din segmente cumulate ce sunt mai mici decât valoarea 1 milimetru.**

Neutilizabil în circuitul civil

DATE DESPRE IMOBILUL NR. 10159

Oficiul de Cadastru şi Publicitate Imobiliară PRAHOVA
Biroul de Cadastru şi Publicitate Imobiliară Ploieşti

A. Partea I. Descrierea imobilului

TEREN Extravilan

Adresa: Jud. Prahova

Nr. Crt	Nr cadastral Nr. topografic	Suprafaţa* (mp)	Observaţii / Referinţe
A1		8.977	Sector cadastral:88 Teren neimprejmuit; Imobil traversat de limita unitatilor administrativ-teritoriale Aricestii Rahtivani si Targsoru Vechi

B. Partea II. Proprietari şi acte

Inscrieri privitoare la dreptul de proprietate şi alte drepturi reale		Referinţe
/		
Act Administrativ nr. Adeverinta de insusire nr 15/37027, din 22/11/2024 emis de Primaria comunei Aricestii Rahtivani (ordonanta de urgenta nr 57/03.07.2019);		
B1	Inscrierea provizorie, drept de PROPRIETATE, dobandit prin Lege, cota actuala 1/1, cota initiala 1/1	A1
	1) **UAT ARICESTII RAHTIVANI**, CIF:9999999999999, domeniu public	

C. Partea III. SARCINI .

Inscrieri privind dezmembramintele dreptului de proprietate, drepturi reale de garanţie şi sarcini	Referinţe
NU SUNT	

Neutilizabil în circuitul civil

Anexa Nr. 1 La Partea I

Teren

Nr cadastral	Suprafaţa (mp)*	Observaţii / Referinţe
	8.977	Imobil traversat de limita unitatilor administrativ-teritoriale Aricestii Rahtivani si Targsoru Vechi

* Suprafaţa este determinată in planul de proiecţie Stereo 70.

DETALII LINIARE IMOBIL



Date referitoare la teren

Crt	Categorie folosinţă	Intra vilan	Suprafaţa (mp)	Tarla	Parcelă	Nr. topo	Observaţii / Referinţe
1	drum	NU	8.977	-	-	-	De

Lungime Segmente

1) Valorile lungimilor segmentelor sunt obţinute din proiecţie în plan.

Punct început	X / Y	Punct sfârşit	X / Y	Lungime segment
1	567.924,254 377.121,445	2	567.923,404 377.117,304	4.227
4	567.943,715 377.109,626	5	567.954,743 377.111,253	11.147
7	568.063,548 377.169,919	8	568.148,423 377.219,747	98.421
10	568.235,818 377.268,208	11	568.235,828 377.268,212	0.011
13	568.478,066 377.406,772	14	568.480,662 377.410,356	4.425

Punct început	X / Y	Punct sfârşit	X / Y	Lungime segment
2	567.923,404 377.117,304	3	567.933,084 377.111,677	11.197
5	567.954,743 377.111,253	6	567.977,714 377.121,588	25.189
8	568.148,423 377.219,747	9	568.198,359 377.246,873	56.828
11	568.235,828 377.268,212	12	568.377,753 377.349,045	163.33
14	568.480,662 377.410,356	15	568.481,616 377.418,056	7.759

Punct început	X / Y	Punct sfârşit	X / Y	Lungime segment
3	567.933,084 377.111,677	4	567.943,715 377.109,626	10.827
6	567.977,714 377.121,588	7	568.063,548 377.169,919	98.506
9	568.198,359 377.246,873	10	568.235,818 377.268,208	43.109
12	568.377,753 377.349,045	13	568.478,066 377.406,772	115.737
15	568.481,616 377.418,056	16	568.512,463 377.437,169	36.288

Punct început	X / Y	Punct sfârşit	X / Y	Lungime segment
16	568.512,463 377.437,169	17	568.552,113 377.459,859	45.683
17	568.552,113 377.459,859	18	568.763,445 377.590,68	248.546
18	568.763,445 377.590,68	19	568.853,681 377.647,067	106.405
19	568.853,681 377.647,067	20	568.891,975 377.670,573	44.933
20	568.891,975 377.670,573	21	568.901,094 377.675,704	10.463
21	568.901,094 377.675,704	22	568.902,425 377.676,453	1.527
22	568.902,425 377.676,453	23	569.072,97 377.777,847	198.41
23	569.072,97 377.777,847	24	569.263,166 377.892,968	222.323
24	569.263,166 377.892,968	25	569.286,27 377.907,37	27.225
25	569.286,27 377.907,37	26	569.289,666 377.909,486	4.001
26	569.289,666 377.909,486	27	569.446,207 378.007,063	184.462
27	569.446,207 378.007,063	28	569.584,097 378.094,821	163.448
28	569.584,097 378.094,821	29	569.637,142 378.126,245	61.654
29	569.637,142 378.126,245	30	569.666,345 378.144,834	34.617
30	569.666,345 378.144,834	31	569.675,806 378.150,932	11.256
31	569.675,806 378.150,932	32	569.673,98 378.154,586	4.085
32	569.673,98 378.154,586	33	569.662,577 378.147,397	13.48
33	569.662,577 378.147,397	34	569.642,318 378.134,625	23.949
34	569.642,318 378.134,625	35	569.621,951 378.121,785	24.077
35	569.621,951 378.121,785	36	569.611,756 378.115,358	12.052
36	569.611,756 378.115,358	37	569.591,342 378.102,489	24.132
37	569.591,342 378.102,489	38	569.556,775 378.080,697	40.863
38	569.556,775 378.080,697	39	569.526,311 378.061,492	36.012
39	569.526,311 378.061,492	40	569.526,025 378.061,312	0.338
40	569.526,025 378.061,312	41	569.519,867 378.057,43	7.279
41	569.519,867 378.057,43	42	569.489,038 378.037,994	36.444
42	569.489,038 378.037,994	43	569.478,933 378.031,623	11.946
43	569.478,933 378.031,623	44	569.453,336 378.015,487	30.259
44	569.453,336 378.015,487	45	569.453,054 378.015,312	0.332
45	569.453,054 378.015,312	46	569.432,308 378.002,495	24.386
46	569.432,308 378.002,495	47	569.421,924 377.996,079	12.206
47	569.421,924 377.996,079	48	569.413,398 377.990,811	10.022
48	569.413,398 377.990,811	49	569.402,991 377.984,381	12.233
49	569.402,991 377.984,381	50	569.392,475 377.977,884	12.361
50	569.392,475 377.977,884	51	569.371,609 377.964,992	24.527
51	569.371,609 377.964,992	52	569.361,16 377.958,536	12.283
52	569.361,16 377.958,536	53	569.341,109 377.946,148	23.569
53	569.341,109 377.946,148	54	569.330,368 377.939,512	12.626
54	569.330,368 377.939,512	55	569.298,864 377.920,047	37.032
55	569.298,864 377.920,047	56	569.289,916 377.914,519	10.518
56	569.289,916 377.914,519	57	569.289,606 377.914,327	0.365
57	569.289,606 377.914,327	58	569.268,817 377.901,543	24.405
58	569.268,817 377.901,543	59	569.258,228 377.895,03	12.432
59	569.258,228 377.895,03	60	569.254,498 377.892,736	4.379
60	569.254,498 377.892,736	61	569.243,416 377.885,921	13.01
61	569.243,416 377.885,921	62	569.232,84 377.879,417	12.416
62	569.232,84 377.879,417	63	569.230,555 377.878,012	2.682
63	569.230,555 377.878,012	64	569.217,241 377.869,824	15.63
64	569.217,241 377.869,824	65	569.201,407 377.860,086	18.589
65	569.201,407 377.860,086	66	569.180,319 377.847,118	24.756
66	569.180,319 377.847,118	67	569.180,009 377.846,927	0.364
67	569.180,009 377.846,927	68	569.123,74 377.812,848	65.784
68	569.123,74 377.812,848	69	569.086,273 377.791,796	42.976
69	569.086,273 377.791,796	70	569.084,464 377.790,721	2.104
70	569.084,464 377.790,721	71	569.065,47 377.779,44	22.091
71	569.065,47 377.779,44	72	569.028,543 377.757,508	42.949
72	569.028,543 377.757,508	73	569.012,339 377.747,884	18.847
73	569.012,339 377.747,884	74	569.001,534 377.741,466	12.567
74	569.001,534 377.741,466	75	568.963,699 377.718,994	44.005
75	568.963,699 377.718,994	76	568.942,067 377.706,146	25.16
76	568.942,067 377.706,146	77	568.925,838 377.696,507	18.876
77	568.925,838 377.696,507	78	568.909,603 377.686,865	18.882
78	568.909,603 377.686,865	79	568.896,07 377.678,827	15.74
79	568.896,07 377.678,827	80	568.893,39 377.677,169	3.151
80	568.893,39 377.677,169	81	568.882,026 377.670,135	13.365
81	568.882,026 377.670,135	82	568.871,523 377.663,634	12.352
82	568.871,523 377.663,634	83	568.847,432 377.648,724	28.332
83	568.847,432 377.648,724	84	568.844,748 377.647,062	3.157
84	568.844,748 377.647,062	85	568.828,695 377.637,127	18.879
85	568.828,695 377.637,127	86	568.803,188 377.621,339	29.998
86	568.803,188 377.621,339	87	568.800,499 377.619,675	3.162
87	568.800,499 377.619,675	88	568.784,472 377.609,756	18.848
88	568.784,472 377.609,756	89	568.773,792 377.603,145	12.561
89	568.773,792 377.603,145	90	568.755,138 377.591,6	21.938
90	568.755,138 377.591,6	91	568.752,445 377.589,933	3.167
91	568.752,445 377.589,933	92	568.734,525 377.578,842	21.075
92	568.734,525 377.578,842	93	568.691,199 377.552,026	50.953
93	568.691,199 377.552,026	94	568.688,5 377.550,355	3.174
94	568.688,5 377.550,355	95	568.667,217 377.537,183	25.029
95	568.667,217 377.537,183	96	568.656,581 377.530,6	12.508
96	568.656,581 377.530,6	97	568.648,654 377.525,693	9.323
97	568.648,654 377.525,693	98	568.646,175 377.524,159	2.915
98	568.646,175 377.524,159	99	568.635,548 377.517,582	12.498
99	568.635,548 377.517,582	100	568.624,924 377.511,006	12.495
100	568.624,924 377.511,006	101	568.607,022 377.499,926	21.053
101	568.607,022 377.499,926	102	568.604,539 377.498,389	2.92
102	568.604,539 377.498,389	103	568.588,622 377.488,538	18.719
103	568.588,622 377.488,538	104	568.578,017 377.481,974	12.472
104	568.578,017 377.481,974	105	568.571,451 377.477,91	7.722
105	568.571,451 377.477,91	106	568.560,852 377.471,35	12.465
106	568.560,852 377.471,35	107	568.531,569 377.453,226	34.438
107	568.531,569 377.453,226	108	568.529,056 377.451,727	2.926
108	568.529,056 377.451,727	109	568.511,038 377.440,976	20.982
109	568.511,038 377.440,976	110	568.510,356 377.440,569	0.794
110	568.510,356 377.440,569	111	568.489,867 377.427,874	24.103
111	568.489,867 377.427,874	112	568.477,882 377.420,448	14.099
112	568.477,882 377.420,448	113	568.472,678 377.413,693	8.527
113	568.472,678 377.413,693	114	568.470,111 377.412,072	3.036
114	568.470,111 377.412,072	115	568.454,45 377.402,187	18.52

Verificat de primăria comunei

Punct început	X / Y	Punct sfârşit	X / Y	Lungime segment
115	568.454,45 377.402,187	116	568.445,061 377.396,26	11.103
116	568.445,061 377.396,26	117	568.434,636 377.389,678	12.329
117	568.434,636 377.389,678	118	568.429,465 377.386,414	6.115
118	568.429,465 377.386,414	119	568.419,934 377.380,398	11.271
119	568.419,934 377.380,398	120	568.410,406 377.374,383	11.268
120	568.410,406 377.374,383	121	568.405,372 377.371,206	5.953
121	568.405,372 377.371,206	122	568.402,667 377.369,498	3.199
122	568.402,667 377.369,498	123	568.382,933 377.357,041	23.337
123	568.382,933 377.357,041	124	568.375,766 377.352,516	8.476
124	568.375,766 377.352,516	125	568.358,53 377.342,7	19.835
125	568.358,53 377.342,7	126	568.350,331 377.338,03	9.436
126	568.350,331 377.338,03	127	568.339,675 377.331,961	12.263
127	568.339,675 377.331,961	128	568.329,012 377.325,888	12.271
128	568.329,012 377.325,888	129	568.311,934 377.316,162	19.653
129	568.311,934 377.316,162	130	568.304,668 377.312,023	8.362
130	568.304,668 377.312,023	131	568.302,505 377.310,792	2.489
131	568.302,505 377.310,792	132	568.281,115 377.298,609	24.616
132	568.281,115 377.298,609	133	568.275,763 377.295,561	6.159
133	568.275,763 377.295,561	134	568.270,415 377.292,515	6.155
134	568.270,415 377.292,515	135	568.259,7 377.286,413	12.331
135	568.259,7 377.286,413	136	568.250,265 377.281,039	10.858
136	568.250,265 377.281,039	137	568.233,839 377.271,683	18.904
137	568.233,839 377.271,683	138	568.231,135 377.270,144	3.111
138	568.231,135 377.270,144	139	568.227,655 377.268,162	4.005
139	568.227,655 377.268,162	140	568.196,414 377.250,369	35.953
140	568.196,414 377.250,369	141	568.146,455 377.223,23	56.854
141	568.146,455 377.223,23	142	568.061,554 377.173,387	98.451
142	568.061,554 377.173,387	143	567.975,908 377.125,162	98.29
143	567.975,908 377.125,162	144	567.953,609 377.115,129	24.452
144	567.953,609 377.115,129	145	567.943,805 377.113,682	9.91
145	567.943,805 377.113,682	146	567.934,508 377.115,476	9.469
146	567.934,508 377.115,476	1	567.924,254 377.121,445	11.865

**** Lungimile segmentelor sunt determinate în planul de proiecţie Stereo 70 şi sunt rotunjite la 1 milimetru.**
***** Distanţa dintre puncte este formată din segmente cumulate ce sunt mai mici decât valoarea 1 milimetru.**

Neutilizabil în circuitul civil

DATE DESPRE IMOBILUL NR. 10160

Oficiul de Cadastru şi Publicitate Imobiliară PRAHOVA
Biroul de Cadastru şi Publicitate Imobiliară Ploieşti

A. Partea I. Descrierea imobilului

TEREN Extravilan

Adresa: Jud. Prahova

Nr. Crt	Nr cadastral Nr. topografic	Suprafaţa* (mp)	Observaţii / Referinţe
A1		1.619	Sector cadastral:88 Teren neimprejmuit;

B. Partea II. Proprietari şi acte

Inscrieri privitoare la dreptul de proprietate şi alte drepturi reale		Referinţe
/		
Act Administrativ nr. Adeverinta de insusire nr 15/37027, din 22/11/2024 emis de Primaria comunei Aricestii Rahtivani (ordonanta de urgenta nr 57/03.07.2019);		
B1	Inscrierea provizorie, drept de PROPRIETATE, dobandit prin Lege, cota actuala 1/1, cota initiala 1/1	A1
	1) **UAT ARICESTII RAHTIVANI**, CIF:9999999999999, domeniu public	

C. Partea III. SARCINI .

Inscrieri privind dezmembramintele dreptului de proprietate, drepturi reale de garanţie şi sarcini	Referinţe
NU SUNT	

Neutilizabil în circuitul civil

Anexa Nr. 1 La Partea I

Teren

Nr cadastral	Suprafaţa (mp)*	Observaţii / Referinţe
	1.619	

* Suprafaţa este determinată in planul de proiecţie Stereo 70.

DETALII LINIARE IMOBIL

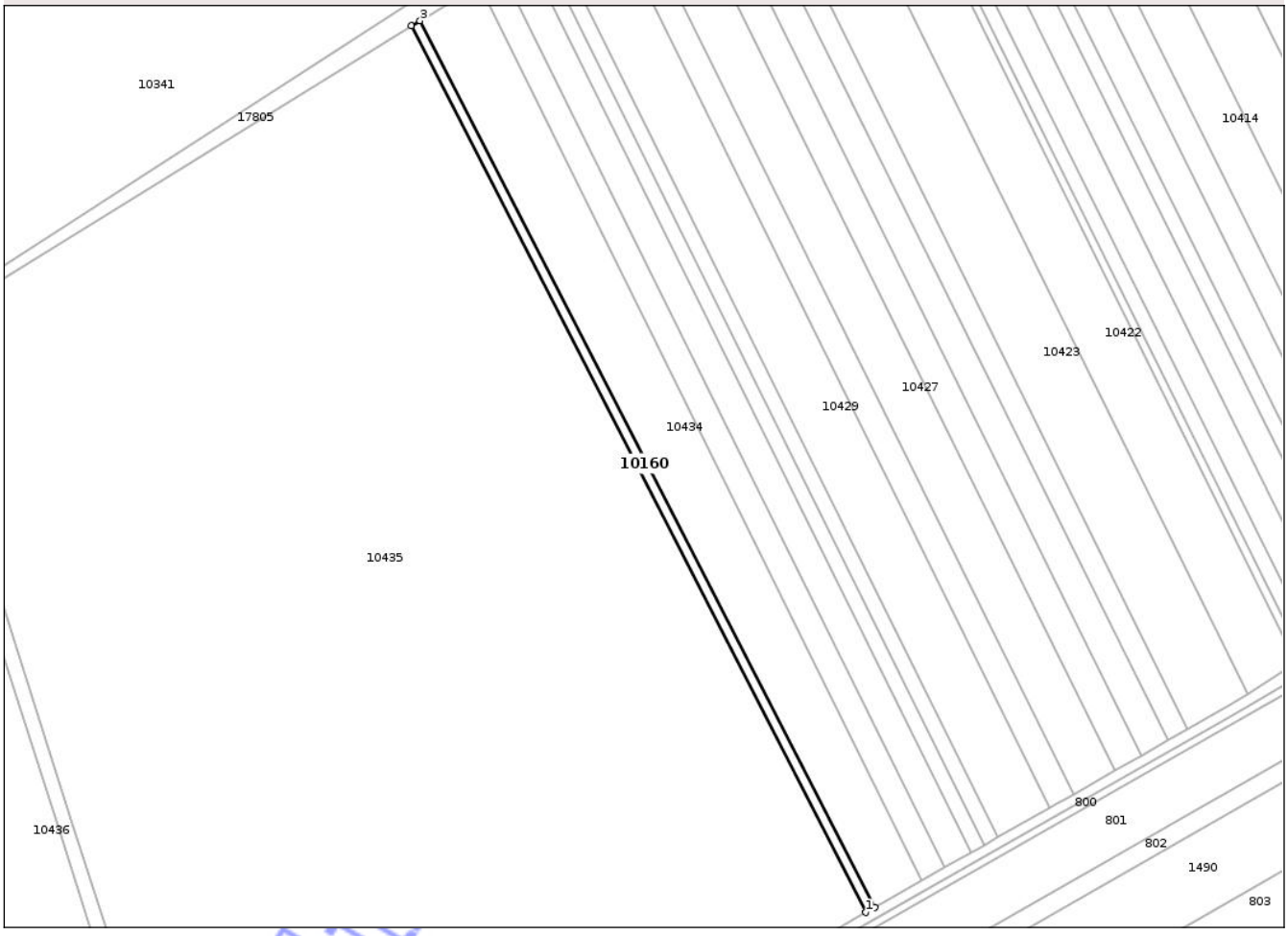

Date referitoare la teren

Crt	Categorie folosinţă	Intra vilan	Suprafaţa (mp)	Tarla	Parcelă	Nr. topo	Observaţii / Referinţe
1	drum	NU	1.619	-	-	-	De

Lungime Segmente

1) Valorile lungimilor segmentelor sunt obţinute din proiecţie în plan.

Punct început	X / Y	Punct sfârşit	X / Y	Lungime segment (** (m)
1	568.227,655 377.268,162	2	568.231,135 377.270,144	4.005
2	568.231,135 377.270,144	3	568.046,304 377.630,223	404.746
3	568.046,304 377.630,223	4	568.042,891 377.628,112	4.013
4	568.042,891 377.628,112	1	568.227,655 377.268,162	404.601

**** Lungimile segmentelor sunt determinate în planul de proiecţie Stereo 70 şi sunt rotunjite la 1 milimetru.**

Document care conţine date cu caracter personal, protejat de prevederile Regulamentului (UE) nr. 679/2016 şi Legii 190/2018

***** Distanţa dintre puncte este formată din segmente cumulate ce sunt mai mici decât valoarea 1 milimetru.**

Neutilizabil in circuitul civil

DATE DESPRE IMOBILUL NR. 10161

Oficiul de Cadastru şi Publicitate Imobiliară PRAHOVA
Biroul de Cadastru şi Publicitate Imobiliară Ploieşti

A. Partea I. Descrierea imobilului

TEREN Extravilan

Adresa: Jud. Prahova

Nr. Crt	Nr cadastral Nr. topografic	Suprafaţa* (mp)	Observaţii / Referinţe
A1		2.402	Sector cadastral:88 Teren neimprejmuit;

B. Partea II. Proprietari şi acte

Inscrieri privitoare la dreptul de proprietate şi alte drepturi reale		Referinţe
/		
Act Administrativ nr. Adeverinta de insusire nr 15/37027, din 22/11/2024 emis de Primaria comunei Aricestii Rahtivani (ordonanta de urgenta nr 57/03.07.2019);		
B1	Inscrierea provizorie, drept de PROPRIETATE, dobandit prin Lege, cota actuala 1/1, cota initiala 1/1	A1
	1) **UAT ARICESTII RAHTIVANI**, CIF:9999999999999, domeniu public	

C. Partea III. SARCINI .

Inscrieri privind dezmembramintele dreptului de proprietate, drepturi reale de garanţie şi sarcini	Referinţe
NU SUNT	

Neutilizabil în circuitul civil

Anexa Nr. 1 La Partea I

Teren

Nr cadastral	Suprafaţa (mp)*	Observaţii / Referinţe
	2.402	

* Suprafaţa este determinată in planul de proiecţie Stereo 70.

DETALII LINIARE IMOBIL

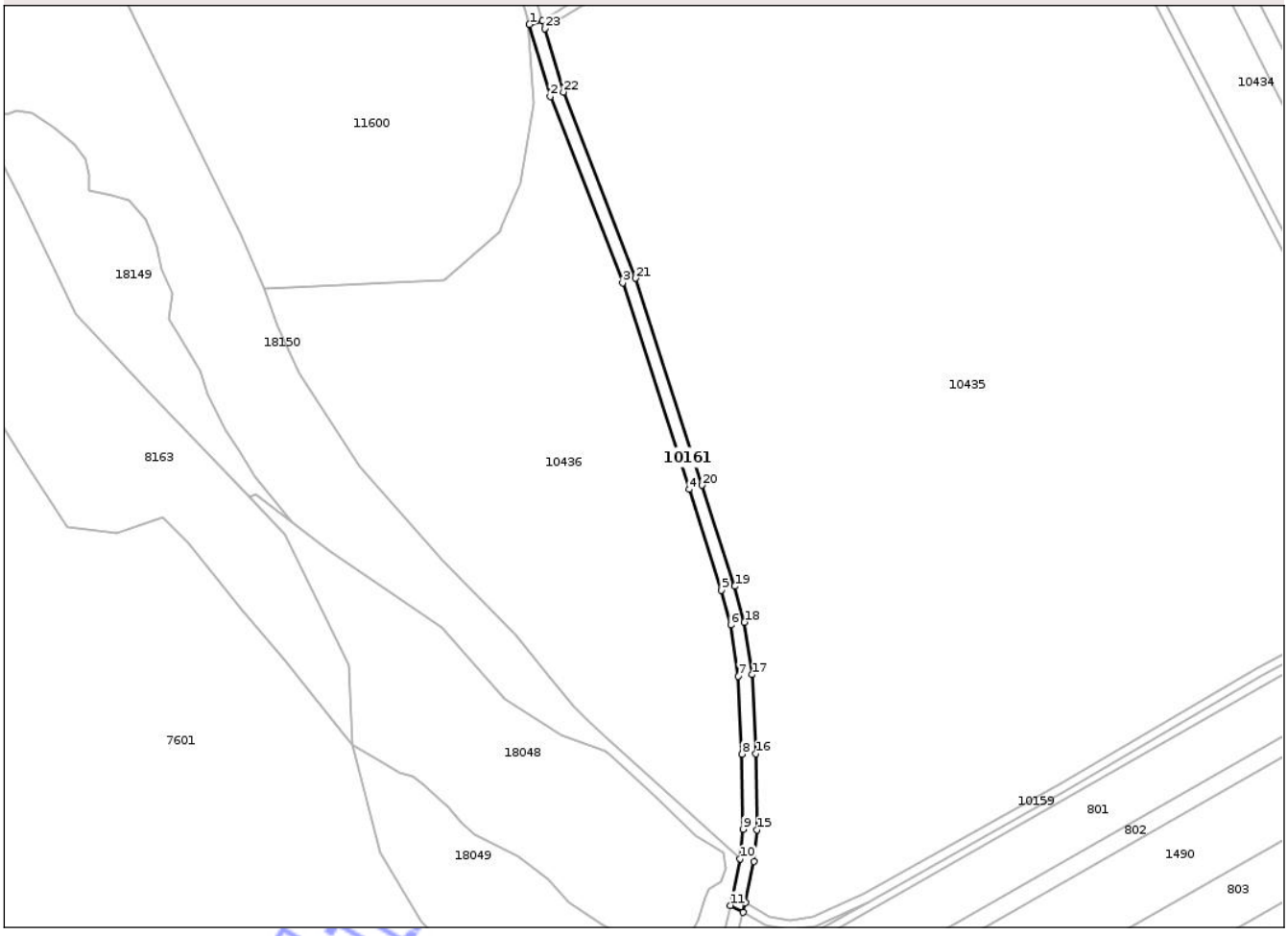

Date referitoare la teren

Crt	Categorie folosinţă	Intra vilan	Suprafaţa (mp)	Tarla	Parcelă	Nr. topo	Observaţii / Referinţe
1	drum	NU	2.402	-	-	-	De

Lungime Segmente

1) Valorile lungimilor segmentelor sunt obţinute din proiecţie în plan.

Punct început	X / Y	Punct sfârşit	X / Y	Lungime segment (** (m)
1	567.830,409 377.502,744	2	567.839,518 377.471,434	32.608
3	567.870,993 377.390,581	4	567.899,874 377.300,881	94.235
5	567.913,942 377.257,186	6	567.917,992 377.242,053	15.666
7	567.921,189 377.219,885	8	567.922,894 377.185,995	33.933
9	567.923,32 377.153,383	10	567.922,041 377.140,594	12.853

Punct început	X / Y	Punct sfârşit	X / Y	Lungime segment (** (m)
2	567.839,518 377.471,434	3	567.870,993 377.390,581	86.763
4	567.899,874 377.300,881	5	567.913,942 377.257,186	45.904
6	567.917,992 377.242,053	7	567.921,189 377.219,885	22.397
8	567.922,894 377.185,995	9	567.923,32 377.153,383	32.615
10	567.922,041 377.140,594	11	567.917,902 377.120,37	20.643

Document care conţine date cu caracter personal, protejat de prevederile Regulamentului (UE) nr. 679/2016 şi Legii 190/2018

Punct început	X / Y	Punct sfârşit	X / Y	Lungime segment (** (m)
11	567.917,902 377.120,37	12	567.923,404 377.117,304	6.299
13	567.924,254 377.121,445	14	567.927,964 377.139,519	18.451
15	567.929,324 377.153,123	16	567.928,892 377.186,185	33.065
17	567.927,167 377.220,465	18	567.923,879 377.243,261	23.032
19	567.919,699 377.258,882	20	567.905,585 377.302,72	46.054
21	567.876,649 377.392,59	22	567.845,205 377.473,364	86.679
23	567.837,3 377.500,96	24	567.836,192 377.504,345	3.562

Punct început	X / Y	Punct sfârşit	X / Y	Lungime segment (** (m)
12	567.923,404 377.117,304	13	567.924,254 377.121,445	4.227
14	567.927,964 377.139,519	15	567.929,324 377.153,123	13.672
16	567.928,892 377.186,185	17	567.927,167 377.220,465	34.323
18	567.923,879 377.243,261	19	567.919,699 377.258,882	16.171
20	567.905,585 377.302,72	21	567.876,649 377.392,59	94.414
22	567.845,205 377.473,364	23	567.837,3 377.500,96	28.706
24	567.836,192 377.504,345	1	567.830,409 377.502,744	6.001

**** Lungimile segmentelor sunt determinate în planul de proiecţie Stereo 70 şi sunt rotunjite la 1 milimetru.**
***** Distanţa dintre puncte este formată din segmente cumulate ce sunt mai mici decât valoarea 1 milimetru.**

Neutilizabil in circuitul civil

DATE DESPRE IMOBILUL NR. 10162

Oficiul de Cadastru şi Publicitate Imobiliară PRAHOVA
Biroul de Cadastru şi Publicitate Imobiliară Ploieşti

A. Partea I. Descrierea imobilului

TEREN Extravilan

Adresa: Jud. Prahova

Nr. Crt	Nr cadastral Nr. topografic	Suprafaţa* (mp)	Observaţii / Referinţe
A1		2.453	Sector cadastral:67 Teren neimprejmuit;

B. Partea II. Proprietari şi acte

Inscrieri privitoare la dreptul de proprietate şi alte drepturi reale		Referinţe
/		
Act Administrativ nr. Adeverinta de insusire nr 15/37027, din 22/11/2024 emis de Primaria comunei Aricestii Rahtivani (ordonanta de urgenta nr 57/03.07.2019);		
B1	Inscrierea provizorie, drept de PROPRIETATE, dobandit prin Lege, cota actuala 1/1, cota initiala 1/1	A1
	1) **UAT ARICESTII RAHTIVANI**, CIF:9999999999999, domeniu public	

C. Partea III. SARCINI .

Inscrieri privind dezmembramintele dreptului de proprietate, drepturi reale de garanţie şi sarcini	Referinţe
NU SUNT	

Neutilizabil în circuitul civil

Anexa Nr. 1 La Partea I

Teren

Nr cadastral	Suprafaţa (mp)*	Observaţii / Referinţe
	2.453	

* Suprafaţa este determinată in planul de proiecţie Stereo 70.

DETALII LINIARE IMOBIL

Date referitoare la teren

Crt	Categorie folosinţă	Intra vilan	Suprafaţa (mp)	Tarla	Parcelă	Nr. topo	Observaţii / Referinţe
1	drum	NU	2.453	-	-	-	De

Lungime Segmente

1) Valorile lungimilor segmentelor sunt obţinute din proiecţie în plan.

Punct început	X / Y	Punct sfârşit	X / Y	Lungime segment
1	568.077,614 380.249,91	2	568.075,304 380.253,772	4.5
4	568.034,762 380.229,527	5	568.025,509 380.223,995	10.781
7	568.023,128 380.222,571	8	568.022,883 380.222,424	0.286
10	568.000,26 380.208,896	11	567.977,577 380.195,331	26.43
13	567.933,301 380.168,854	14	567.932,464 380.168,367	0.968
16	567.897,048 380.147,74	17	567.896,41 380.147,368	0.739

Punct început	X / Y	Punct sfârşit	X / Y	Lungime segment
2	568.075,304 380.253,772	3	568.062,763 380.246,272	14.613
5	568.025,509 380.223,995	6	568.024,807 380.223,578	0.817
8	568.022,883 380.222,424	9	568.022,837 380.222,396	0.054
11	567.977,577 380.195,331	12	567.958,942 380.184,187	21.713
14	567.932,464 380.168,367	15	567.912,781 380.156,903	22.778
17	567.896,41 380.147,368	18	567.875,504 380.135,192	24.193

Punct început	X / Y	Punct sfârşit	X / Y	Lungime segment
3	568.062,763 380.246,272	4	568.034,762 380.229,527	32.626
6	568.024,807 380.223,578	7	568.023,128 380.222,571	1.958
9	568.022,837 380.222,396	10	568.000,26 380.208,896	26.305
12	567.958,942 380.184,187	13	567.933,301 380.168,854	29.876
15	567.912,781 380.156,903	16	567.897,048 380.147,74	18.207
18	567.875,504 380.135,192	19	567.862,181 380.127,433	15.418

Document care conţine date cu caracter personal, protejat de prevederile Regulamentului (UE) nr. 679/2016 şi Legii 190/2018

Punct început	X / Y	Punct sfârşit	X / Y	Lungime segment
19	567.862,181 380.127,433	20	567.840,822 380.114,993	24.718
22	567.825,57 380.106,11	23	567.811,422 380.098,009	16.303
25	567.768,978 380.073,707	26	567.749,174 380.062,368	22.82
28	567.730,335 380.051,581	29	567.711,093 380.040,563	22.173
31	567.695,741 380.031,773	32	567.685,163 380.025,717	12.189
34	567.664,922 380.014,127	35	567.655,222 380.008,573	11.178
37	567.631,921 379.995,232	38	567.622,899 379.990,066	10.396
40	567.603,836 379.979,151	41	567.606,073 379.975,246	4.5

Punct început	X / Y	Punct sfârşit	X / Y	Lungime segment
20	567.840,822 380.114,993	21	567.825,627 380.106,143	17.584
23	567.811,422 380.098,009	24	567.796,89 380.089,689	16.745
26	567.749,174 380.062,368	27	567.730,359 380.051,595	21.681
29	567.711,093 380.040,563	30	567.705,475 380.037,347	6.473
32	567.685,163 380.025,717	33	567.685,126 380.025,695	0.043
35	567.655,222 380.008,573	36	567.636,474 379.997,839	21.603
38	567.622,899 379.990,066	39	567.613,985 379.984,962	10.272
41	567.606,073 379.975,246	42	567.895,261 380.141,002	333.324

Punct început	X / Y	Punct sfârşit	X / Y	Lungime segment
21	567.825,627 380.106,143	22	567.825,57 380.106,11	0.066
24	567.796,89 380.089,689	25	567.768,978 380.073,707	32.164
27	567.730,359 380.051,595	28	567.730,335 380.051,581	0.028
30	567.705,475 380.037,347	31	567.695,741 380.031,773	11.217
33	567.685,126 380.025,695	34	567.664,922 380.014,127	23.281
36	567.636,474 379.997,839	37	567.631,921 379.995,232	5.247
39	567.613,985 379.984,962	40	567.603,836 379.979,151	11.695
42	567.895,261 380.141,002	1	568.077,614 380.249,91	212.4

**** Lungimile segmentelor sunt determinate în planul de proiecţie Stereo 70 şi sunt rotunjite la 1 milimetru.**
***** Distanţa dintre puncte este formată din segmente cumulate ce sunt mai mici decât valoarea 1 milimetru.**

Neutilizabil in circuitul civil

DATE DESPRE IMOBILUL NR. 10163

Oficiul de Cadastru şi Publicitate Imobiliară PRAHOVA
Biroul de Cadastru şi Publicitate Imobiliară Ploieşti

A. Partea I. Descrierea imobilului

TEREN Extravilan

Adresa: Jud. Prahova

Nr. Crt	Nr cadastral Nr. topografic	Suprafaţa* (mp)	Observaţii / Referinţe
A1		4.466	Sector cadastral:70 Teren neimprejmuit;

B. Partea II. Proprietari şi acte

Inscrieri privitoare la dreptul de proprietate şi alte drepturi reale		Referinţe
/		
Act Administrativ nr. Adeverinta de insusire nr 15/37027, din 22/11/2024 emis de Primaria comunei Aricestii Rahtivani (ordonanta de urgenta nr 57/03.07.2019);		
B1	Inscrierea provizorie, drept de PROPRIETATE, dobandit prin Lege, cota actuala 1/1, cota initiala 1/1	A1
	1) **UAT ARICESTII RAHTIVANI**, CIF:9999999999999, domeniu public	

C. Partea III. SARCINI .

Inscrieri privind dezmembramintele dreptului de proprietate, drepturi reale de garanţie şi sarcini	Referinţe
NU SUNT	

Neutilizabil în circuitul civil

Anexa Nr. 1 La Partea I

Teren

Nr cadastral	Suprafaţa (mp)*	Observaţii / Referinţe
	4.466	

* Suprafaţa este determinată in planul de proiecţie Stereo 70.

DETALII LINIARE IMOBIL

Date referitoare la teren

Crt	Categorie folosinţă	Intra vilan	Suprafaţa (mp)	Tarla	Parcelă	Nr. topo	Observaţii / Referinţe
1	drum	NU	4.466	-	-	-	De

Lungime Segmente

1) Valorile lungimilor segmentelor sunt obţinute din proiecţie în plan.

Punct început	X / Y	Punct sfârşit	X / Y	Lungime segment
1	567.990,485 377.729,971	2	567.997,778 377.717,178	14.726
4	568.009,996 377.695,944	5	568.011,494 377.693,341	3.003
7	568.018,107 377.681,439	8	568.018,958 377.679,805	1.842
10	568.044,858 377.638,72	11	568.021,655 377.683,286	50.244
13	568.014,961 377.695,336	14	568.013,463 377.697,939	3.003
16	568.001,249 377.719,166	17	567.993,925 377.732,013	14.788

Punct început	X / Y	Punct sfârşit	X / Y	Lungime segment
2	567.997,778 377.717,178	3	568.000,098 377.713,147	4.651
5	568.011,494 377.693,341	6	568.015,874 377.685,728	8.783
8	568.018,958 377.679,805	9	568.041,31 377.636,873	48.402
11	568.021,655 377.683,286	12	568.019,383 377.687,65	4.92
14	568.013,463 377.697,939	15	568.003,565 377.715,142	19.847
17	567.993,925 377.732,013	18	567.992,822 377.733,8	2.1

Punct început	X / Y	Punct sfârşit	X / Y	Lungime segment
3	568.000,098 377.713,147	4	568.009,996 377.695,944	19.847
6	568.015,874 377.685,728	7	568.018,107 377.681,439	4.835
9	568.041,31 377.636,873	10	568.044,858 377.638,72	4.0
12	568.019,383 377.687,65	13	568.014,961 377.695,336	8.867
15	568.003,565 377.715,142	16	568.001,249 377.719,166	4.643
18	567.992,822 377.733,8	19	567.978,986 377.757,899	27.788

Document care conţine date cu caracter personal, protejat de prevederile Regulamentului (UE) nr. 679/2016 şi Legii 190/2018

Punct început	X / Y	Punct sfârşit	X / Y	Lungime segment
19	567.978,986 377.757,899	20	567.955,447 377.798,834	47.22
22	567.929,551 377.843,904	23	567.920,053 377.861,326	19.843
25	567.916,178 377.868,249	26	567.913,724 377.872,557	4.958
28	567.909,995 377.879,107	29	567.906,854 377.884,623	6.348
31	567.898,817 377.898,737	32	567.896,362 377.903,047	4.96
34	567.886,547 377.920,286	35	567.876,739 377.937,508	19.819
37	567.873,103 377.943,964	38	567.869,417 377.950,368	7.389
40	567.864,615 377.958,8	41	567.864,61 377.958,81	0.011
43	567.861,286 377.964,647	44	567.858,834 377.968,954	4.956
46	567.856,365 377.973,289	47	567.856,36 377.973,298	0.01
49	567.853,887 377.977,641	50	567.844,076 377.994,87	19.827
52	567.831,804 378.016,422	53	567.831,799 378.016,432	0.011
55	567.821,98 378.033,676	56	567.817,075 378.042,288	9.911
58	567.794,514 378.081,909	59	567.794,509 378.081,918	0.01
61	567.788,958 378.091,667	62	567.788,952 378.091,677	0.012
64	567.786,645 378.095,729	65	567.784,355 378.099,751	4.628
67	567.781,552 378.104,674	68	567.781,546 378.104,683	0.011
70	567.776,629 378.113,32	71	567.770,758 378.123,629	11.864
73	567.768,431 378.128,004	74	567.765,861 378.132,229	4.945
76	567.753,593 378.153,712	77	567.741,383 378.175,216	24.729
79	567.738,415 378.180,428	80	567.738,41 378.180,437	0.01
82	567.711,228 378.228,173	83	567.679,291 378.284,26	64.542
85	567.667,148 378.305,585	86	567.662,921 378.313,008	8.542
88	567.658,662 378.320,488	89	567.658,657 378.320,497	0.01
91	567.656,472 378.324,333	92	567.654,059 378.328,571	4.877
94	567.651,603 378.332,884	95	567.651,598 378.332,894	0.011
97	567.644,219 378.345,852	98	567.644,214 378.345,861	0.01
100	567.634,46 378.362,991	101	567.634,455 378.363,0	0.01
103	567.633,128 378.365,329	104	567.631,664 378.367,9	2.959
106	567.630,195 378.370,482	107	567.630,189 378.370,491	0.011
109	567.625,858 378.378,098	110	567.624,23 378.380,955	3.288
112	567.622,6 378.383,82	113	567.622,594 378.383,829	0.011
115	567.619,425 378.389,394	116	567.604,735 378.415,193	29.688

Punct început	X / Y	Punct sfârşit	X / Y	Lungime segment
20	567.955,447 377.798,834	21	567.931,923 377.839,777	47.22
23	567.920,053 377.861,326	24	567.918,565 377.864,056	3.109
26	567.913,724 377.872,557	27	567.911,761 377.876,005	3.968
29	567.906,854 377.884,623	30	567.901,948 377.893,241	9.917
32	567.896,362 377.903,047	33	567.891,455 377.911,666	9.918
35	567.876,739 377.937,508	36	567.876,73 377.937,526	0.02
38	567.869,417 377.950,368	39	567.869,412 377.950,377	0.01
41	567.864,61 377.958,81	42	567.861,292 377.964,637	6.705
44	567.858,834 377.968,954	45	567.858,829 377.968,963	0.01
47	567.856,36 377.973,298	48	567.853,893 377.977,631	4.986
50	567.844,076 377.994,87	51	567.844,071 377.994,88	0.011
53	567.831,799 378.016,432	54	567.821,985 378.033,666	19.832
56	567.817,075 378.042,288	57	567.817,07 378.042,298	0.011
59	567.794,509 378.081,918	60	567.791,634 378.086,736	5.611
62	567.788,952 378.091,677	63	567.786,65 378.095,72	4.652
65	567.784,355 378.099,751	66	567.784,35 378.099,76	0.01
68	567.781,546 378.104,683	69	567.776,634 378.113,31	9.927
71	567.770,758 378.123,629	72	567.770,753 378.123,639	0.011
74	567.765,861 378.132,229	75	567.765,856 378.132,238	0.01
77	567.741,383 378.175,216	78	567.741,378 378.175,226	0.011
80	567.738,41 378.180,437	81	567.711,234 378.228,164	54.922
83	567.679,291 378.284,26	84	567.679,286 378.284,27	0.011
86	567.662,921 378.313,008	87	567.662,916 378.313,017	0.01
89	567.658,657 378.320,497	90	567.656,478 378.324,324	4.404
92	567.654,059 378.328,571	93	567.654,054 378.328,581	0.011
95	567.651,598 378.332,894	96	567.647,979 378.339,413	7.456
98	567.644,214 378.345,861	99	567.641,722 378.350,143	4.954
101	567.634,455 378.363,0	102	567.633,134 378.365,32	2.67
104	567.631,664 378.367,9	105	567.631,659 378.367,91	0.011
107	567.630,189 378.370,491	108	567.625,863 378.378,088	8.742
110	567.624,23 378.380,955	111	567.624,225 378.380,965	0.011
113	567.622,594 378.383,829	114	567.619,43 378.389,385	6.394
116	567.604,735 378.415,193	117	567.594,494 378.433,178	20.696

Punct început	X / Y	Punct sfârşit	X / Y	Lungime segment
21	567.931,923 377.839,777	22	567.929,551 377.843,904	4.76
24	567.918,565 377.864,056	25	567.916,178 377.868,249	4.825
27	567.911,761 377.876,005	28	567.909,995 377.879,107	3.569
30	567.901,948 377.893,241	31	567.898,817 377.898,737	6.325
33	567.891,455 377.911,666	34	567.886,547 377.920,286	9.919
36	567.876,73 377.937,526	37	567.873,103 377.943,964	7.389
39	567.869,412 377.950,377	40	567.864,615 377.958,8	9.693
42	567.861,292 377.964,637	43	567.861,286 377.964,647	0.012
45	567.858,829 377.968,963	46	567.856,365 377.973,289	4.979
48	567.853,893 377.977,631	49	567.853,887 377.977,641	0.012
51	567.844,071 377.994,88	52	567.831,804 378.016,422	24.79
54	567.821,985 378.033,666	55	567.821,98 378.033,676	0.011
57	567.817,07 378.042,298	58	567.794,514 378.081,909	45.583
60	567.791,634 378.086,736	61	567.788,958 378.091,667	5.61
63	567.786,65 378.095,72	64	567.786,645 378.095,729	0.01
66	567.784,35 378.099,76	67	567.781,552 378.104,674	5.655
69	567.776,634 378.113,31	70	567.776,629 378.113,32	0.011
72	567.770,753 378.123,639	73	567.768,431 378.128,004	4.944
75	567.765,856 378.132,238	76	567.753,593 378.153,712	24.729
78	567.741,378 378.175,226	79	567.738,415 378.180,428	5.987
81	567.711,234 378.228,164	82	567.711,228 378.228,173	0.011
84	567.679,286 378.284,27	85	567.667,148 378.305,585	24.529
87	567.662,916 378.313,017	88	567.658,662 378.320,488	8.597
90	567.656,478 378.324,324	91	567.656,472 378.324,333	0.011
93	567.654,054 378.328,581	94	567.651,603 378.332,884	4.952
96	567.647,979 378.339,413	97	567.644,219 378.345,852	7.456
99	567.641,722 378.350,143	100	567.634,46 378.362,991	14.758
102	567.633,134 378.365,32	103	567.633,128 378.365,329	0.011
105	567.631,659 378.367,91	106	567.630,195 378.370,482	2.959
108	567.625,863 378.378,088	109	567.625,858 378.378,098	0.011
111	567.624,225 378.380,965	112	567.622,6 378.383,82	3.285
114	567.619,43 378.389,385	115	567.619,425 378.389,394	0.01
117	567.594,494 378.433,178	118	567.591,796 378.437,916	5.452

Verificat în SIDIMO cu OCR

Punct început	X / Y	Punct sfârşit	X / Y	Lungime segment
118	567.591,796 378.437,916	119	567.588,243 378.444,156	7.181
121	567.583,238 378.452,944	122	567.581,619 378.455,787	3.272
124	567.568,276 378.479,221	125	567.565,823 378.483,528	4.957
127	567.559,283 378.495,014	128	567.556,614 378.499,701	5.394
130	567.547,296 378.516,064	131	567.536,949 378.534,235	20.91
133	567.531,599 378.543,631	134	567.525,927 378.553,488	11.372
136	567.507,454 378.586,034	137	567.505,085 378.590,465	5.025
139	567.499,9 378.599,3	140	567.493,876 378.609,874	12.17
142	567.496,424 378.597,32	143	567.499,033 378.592,738	5.273
145	567.503,952 378.584,1	146	567.516,745 378.561,633	25.854
148	567.528,129 378.541,642	149	567.530,865 378.536,838	5.528
151	567.543,821 378.514,083	152	567.548,477 378.505,762	9.535
154	567.555,808 378.493,033	155	567.557,44 378.490,168	3.297
157	567.564,801 378.477,24	158	567.572,158 378.464,321	14.867
160	567.579,763 378.450,963	161	567.582,952 378.445,363	6.444
163	567.588,318 378.435,941	164	567.591,016 378.431,202	5.453
166	567.615,954 378.387,406	167	567.619,188 378.381,727	6.535
169	567.620,754 378.378,975	170	567.622,387 378.376,108	3.299
172	567.626,788 378.368,381	173	567.628,188 378.365,921	2.83
175	567.629,728 378.363,218	176	567.630,981 378.361,017	2.533
178	567.640,763 378.343,838	179	567.644,503 378.337,434	7.416
181	567.650,583 378.326,592	182	567.653,066 378.322,231	5.018
184	567.655,186 378.318,509	185	567.659,494 378.310,943	8.707
187	567.663,743 378.303,482	188	567.675,815 378.282,281	24.397
190	567.707,828 378.226,062	191	567.734,939 378.178,449	54.791
193	567.750,117 378.151,733	194	567.762,415 378.130,197	24.8
196	567.767,254 378.121,7	197	567.773,158 378.111,331	11.932
199	567.778,146 378.102,572	200	567.780,879 378.097,772	5.524
202	567.785,468 378.089,712	203	567.788,157 378.084,756	5.638
205	567.813,599 378.040,309	206	567.818,509 378.031,687	9.922
208	567.840,6 377.992,891	209	567.850,434 377.975,622	19.873
211	567.852,889 377.971,309	212	567.855,358 377.966,975	4.988
214	567.857,838 377.962,618	215	567.861,139 377.956,821	6.671

Punct început	X / Y	Punct sfârşit	X / Y	Lungime segment
119	567.588,243 378.444,156	120	567.586,427 378.447,344	3.669
122	567.581,619 378.455,787	123	567.575,636 378.466,296	12.093
125	567.565,823 378.483,528	126	567.560,918 378.492,143	9.913
128	567.556,614 378.499,701	129	567.551,953 378.507,741	9.293
131	567.536,949 378.534,235	132	567.534,343 378.538,813	5.268
134	567.525,927 378.553,488	135	567.520,224 378.563,608	11.616
137	567.505,085 378.590,465	138	567.502,483 378.594,764	5.025
140	567.493,876 378.609,874	141	567.490,4 378.607,894	4.0
143	567.499,033 378.592,738	144	567.501,608 378.588,485	4.972
146	567.516,745 378.561,633	147	567.522,451 378.551,509	11.621
149	567.530,865 378.536,838	150	567.533,474 378.532,254	5.274
152	567.548,477 378.505,762	153	567.553,147 378.497,707	9.311
155	567.557,44 378.490,168	156	567.562,348 378.481,547	9.92
158	567.572,158 378.464,321	159	567.578,144 378.453,806	12.099
161	567.582,952 378.445,363	162	567.584,765 378.442,181	3.662
164	567.591,016 378.431,202	165	567.601,259 378.413,214	20.7
167	567.619,188 378.381,727	168	567.619,193 378.381,719	0.009
170	567.622,387 378.376,108	171	567.626,783 378.368,389	8.883
173	567.628,188 378.365,921	174	567.629,722 378.363,227	3.1
176	567.630,981 378.361,017	177	567.638,252 378.348,153	14.777
179	567.644,503 378.337,434	180	567.648,116 378.330,924	7.445
182	567.653,066 378.322,231	183	567.653,072 378.322,222	0.011
185	567.659,494 378.310,943	186	567.663,682 378.303,574	8.476
188	567.675,815 378.282,281	189	567.707,822 378.226,071	64.684
191	567.734,939 378.178,449	192	567.737,906 378.173,239	5.996
194	567.762,415 378.130,197	195	567.764,954 378.126,024	4.885
197	567.773,158 378.111,331	198	567.778,14 378.102,581	10.069
200	567.780,879 378.097,772	201	567.783,174 378.093,741	4.639
203	567.788,157 378.084,756	204	567.791,058 378.079,894	5.662
206	567.818,509 378.031,687	207	567.828,328 378.014,443	19.844
209	567.850,434 377.975,622	210	567.850,44 377.975,612	0.012
212	567.855,358 377.966,975	213	567.857,832 377.962,628	5.002
215	567.861,139 377.956,821	216	567.865,946 377.948,381	9.713

Punct început	X / Y	Punct sfârşit	X / Y	Lungime segment
120	567.586,427 378.447,344	121	567.583,238 378.452,944	6.444
123	567.575,636 378.466,296	124	567.568,276 378.479,221	14.874
126	567.560,918 378.492,143	127	567.559,283 378.495,014	3.304
129	567.551,953 378.507,741	130	567.547,296 378.516,064	9.537
132	567.534,343 378.538,813	133	567.531,599 378.543,631	5.545
135	567.520,224 378.563,608	136	567.507,454 378.586,034	25.807
138	567.502,483 378.594,764	139	567.499,9 378.599,3	5.22
141	567.490,4 378.607,894	142	567.496,424 378.597,32	12.17
144	567.501,608 378.588,485	145	567.503,952 378.584,1	4.972
147	567.522,451 378.551,509	148	567.528,129 378.541,642	11.384
150	567.533,474 378.532,254	151	567.543,821 378.514,083	20.91
153	567.553,147 378.497,707	154	567.555,808 378.493,033	5.378
156	567.562,348 378.481,547	157	567.564,801 378.477,24	4.957
159	567.578,144 378.453,806	160	567.579,763 378.450,963	3.272
162	567.584,765 378.442,181	163	567.588,318 378.435,941	7.181
165	567.601,259 378.413,214	166	567.615,954 378.387,406	29.698
168	567.619,193 378.381,719	169	567.620,754 378.378,975	3.157
171	567.626,783 378.368,389	172	567.626,788 378.368,381	0.009
174	567.629,722 378.363,227	175	567.629,728 378.363,218	0.011
177	567.638,252 378.348,153	178	567.640,763 378.343,838	4.992
180	567.648,116 378.330,924	181	567.650,583 378.326,592	4.985
183	567.653,072 378.322,222	184	567.655,186 378.318,509	4.273
186	567.663,682 378.303,574	187	567.663,743 378.303,482	0.11
189	567.707,822 378.226,071	190	567.707,828 378.226,062	0.011
192	567.737,906 378.173,239	193	567.750,117 378.151,733	24.731
195	567.764,954 378.126,024	196	567.767,254 378.121,7	4.898
198	567.778,14 378.102,581	199	567.778,146 378.102,572	0.011
201	567.783,174 378.093,741	202	567.785,468 378.089,712	4.636
204	567.791,058 378.079,894	205	567.813,599 378.040,309	45.553
207	567.828,328 378.014,443	208	567.840,6 377.992,891	24.801
210	567.850,44 377.975,612	211	567.852,889 377.971,309	4.951
213	567.857,832 377.962,628	214	567.857,838 377.962,618	0.012
216	567.865,946 377.948,381	217	567.869,627 377.941,985	7.38

Vizualizare Document

Punct început	X / Y	Punct sfârşit	X / Y	Lungime segment
217	567.869,627 377.941,985	218	567.873,258 377.935,537	7.4
220	567.888,246 377.909,219	221	567.892,886 377.901,067	9.38
223	567.898,47 377.891,262	224	567.903,645 377.882,176	10.456
226	567.908,285 377.874,026	227	567.910,248 377.870,577	3.968
229	567.915,071 377.862,109	230	567.916,541 377.859,411	3.072
232	567.928,455 377.837,784	233	567.951,979 377.796,84	47.221
235	567.989,385 377.731,753	1	567.990,485 377.729,971	2.094

Punct început	X / Y	Punct sfârşit	X / Y	Lungime segment
218	567.873,258 377.935,537	219	567.884,221 377.916,286	22.154
221	567.892,886 377.901,067	222	567.895,34 377.896,759	4.958
224	567.903,645 377.882,176	225	567.906,785 377.876,66	6.347
227	567.910,248 377.870,577	228	567.912,702 377.866,269	4.958
230	567.916,541 377.859,411	231	567.926,061 377.841,95	19.888
233	567.951,979 377.796,84	234	567.975,518 377.755,906	47.219

Punct început	X / Y	Punct sfârşit	X / Y	Lungime segment
219	567.884,221 377.916,286	220	567.888,246 377.909,219	8.133
222	567.895,34 377.896,759	223	567.898,47 377.891,262	6.326
225	567.906,785 377.876,66	226	567.908,285 377.874,026	3.031
228	567.912,702 377.866,269	229	567.915,071 377.862,109	4.787
231	567.926,061 377.841,95	232	567.928,455 377.837,784	4.805
234	567.975,518 377.755,906	235	567.989,385 377.731,753	27.851

**** Lungimile segmentelor sunt determinate în planul de proiecţie Stereo 70 şi sunt rotunjite la 1 milimetru.**
***** Distanţa dintre puncte este formată din segmente cumulate ce sunt mai mici decât valoarea 1 milimetru.**

Neutilizabil in circuitul civil

DATE DESPRE IMOBILUL NR. 10164

Oficiul de Cadastru şi Publicitate Imobiliară PRAHOVA
Biroul de Cadastru şi Publicitate Imobiliară Ploieşti

A. Partea I. Descrierea imobilului

TEREN Extravilan

Adresa: Jud. Prahova

Nr. Crt	Nr cadastral Nr. topografic	Suprafaţa* (mp)	Observaţii / Referinţe
A1		3.007	Sector cadastral:70 Teren neimprejmuit;

B. Partea II. Proprietari şi acte

Inscrieri privitoare la dreptul de proprietate şi alte drepturi reale		Referinţe
/		
Act Administrativ nr. Adeverinta de insusire nr 15/37027, din 22/11/2024 emis de Primaria comunei Aricestii Rahtivani (ordonanta de urgenta nr 57/03.07.2019);		
B1	Inscrierea provizorie, drept de PROPRIETATE, dobandit prin Lege, cota actuala 1/1, cota initiala 1/1	A1
	1) **UAT ARICESTII RAHTIVANI**, CIF:9999999999999, domeniu public	

C. Partea III. SARCINI .

Inscrieri privind dezmembramintele dreptului de proprietate, drepturi reale de garanţie şi sarcini	Referinţe
NU SUNT	

Neutilizabil în circuitul civil

Anexa Nr. 1 La Partea I

Teren

Nr cadastral	Suprafaţa (mp)*	Observaţii / Referinţe
	3.007	

* Suprafaţa este determinată in planul de proiecţie Stereo 70.

DETALII LINIARE IMOBIL

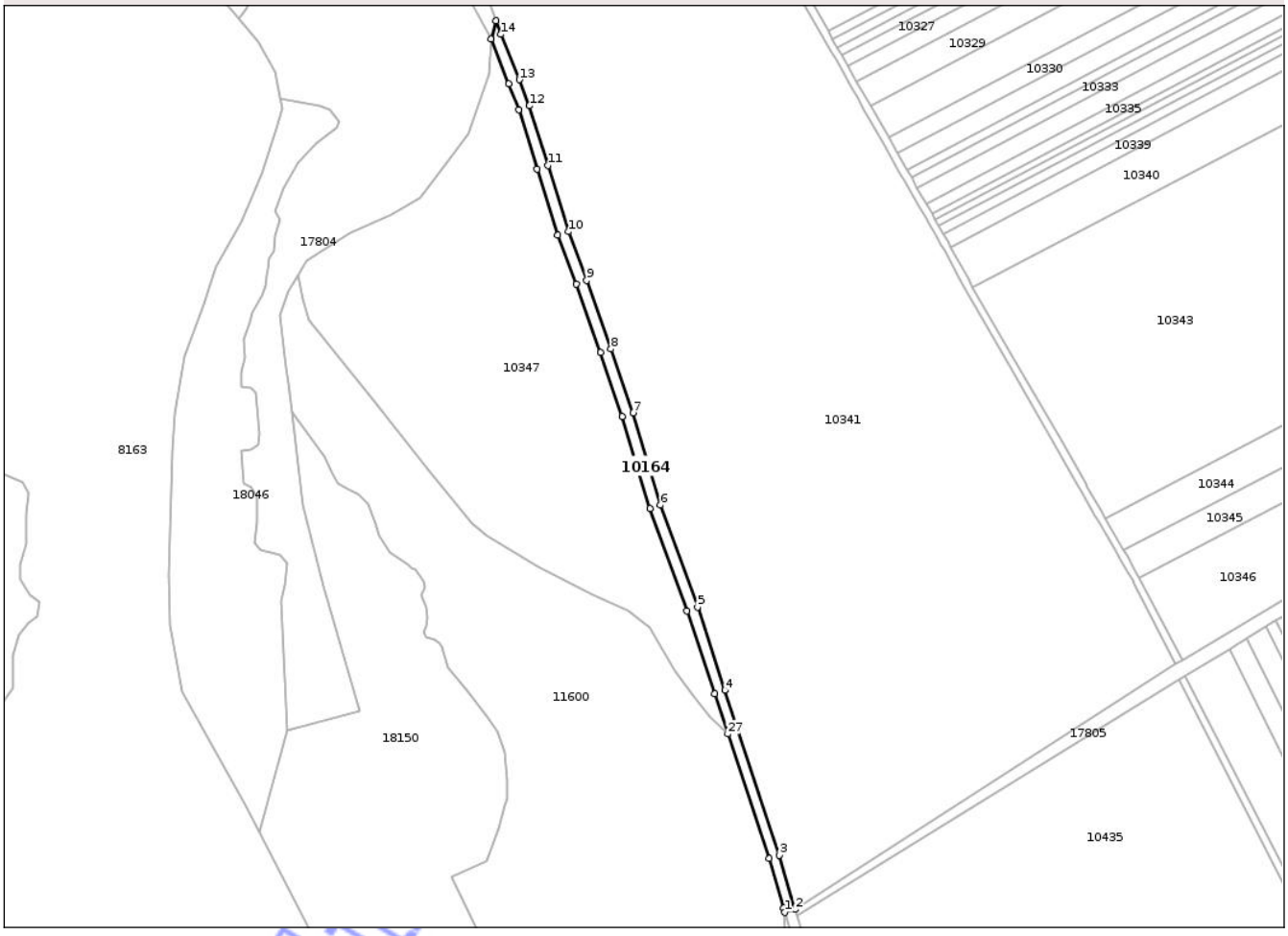

Date referitoare la teren

Crt	Categorie folosinţă	Intra vilan	Suprafaţa (mp)	Tarla	Parcelă	Nr. topo	Observaţii / Referinţe
1	drum	NU	3.007	-	-	-	De

Lungime Segmente

1) Valorile lungimilor segmentelor sunt obţinute din proiecţie în plan.

Punct început	X / Y	Punct sfârşit	X / Y	Lungime segment (** (m)
1	567.830,409 377.502,744	2	567.836,192 377.504,345	6.001
3	567.827,7 377.533,536	4	567.798,321 377.622,382	93.577
5	567.783,444 377.667,298	6	567.763,437 377.722,211	58.444
7	567.748,534 377.771,816	8	567.736,76 377.806,281	36.421
9	567.723,519 377.843,229	10	567.713,76 377.869,536	28.059

Punct început	X / Y	Punct sfârşit	X / Y	Lungime segment (** (m)
2	567.836,192 377.504,345	3	567.827,7 377.533,536	30.401
4	567.798,321 377.622,382	5	567.783,444 377.667,298	47.316
6	567.763,437 377.722,211	7	567.748,534 377.771,816	51.795
8	567.736,76 377.806,281	9	567.723,519 377.843,229	39.249
10	567.713,76 377.869,536	11	567.702,722 377.905,197	37.33

Document care conţine date cu caracter personal, protejat de prevederile Regulamentului (UE) nr. 679/2016 şi Legii 190/2018

Punct început	X / Y	Punct sfârşit	X / Y	Lungime segment (** (m)
11	567.702,722 377.905,197	12	567.692,644 377.937,361	33.706
13	567.687,228 377.951,442	14	567.677,331 377.975,902	26.386
15	567.674,644 377.983,225	16	567.671,897 377.973,335	10.264
17	567.681,647 377.949,239	18	567.686,976 377.935,385	14.844
19	567.696,993 377.903,413	20	567.708,077 377.867,604	37.485
21	567.717,882 377.841,174	22	567.731,097 377.804,299	39.171
23	567.742,82 377.769,983	24	567.757,74 377.720,319	51.857
25	567.777,776 377.665,327	26	567.792,625 377.620,495	47.227
27	567.799,77 377.598,887	28	567.821,969 377.531,755	70.707
29	567.829,721 377.505,109	1	567.830,409 377.502,744	2.463

Punct început	X / Y	Punct sfârşit	X / Y	Lungime segment (** (m)
12	567.692,644 377.937,361	13	567.687,228 377.951,442	15.087
14	567.677,331 377.975,902	15	567.674,644 377.983,225	7.8
16	567.671,897 377.973,335	17	567.681,647 377.949,239	25.994
18	567.686,976 377.935,385	19	567.696,993 377.903,413	33.504
20	567.708,077 377.867,604	21	567.717,882 377.841,174	28.19
22	567.731,097 377.804,299	23	567.742,82 377.769,983	36.263
24	567.757,74 377.720,319	25	567.777,776 377.665,327	58.528
26	567.792,625 377.620,495	27	567.799,77 377.598,887	22.759
28	567.821,969 377.531,755	29	567.829,721 377.505,109	27.751

**** Lungimile segmentelor sunt determinate în planul de proiecţie Stereo 70 şi sunt rotunjite la 1 milimetru.**
***** Distanţa dintre puncte este formată din segmente cumulate ce sunt mai mici decât valoarea 1 milimetru.**

Neutilizabil în circuitul civil

DATE DESPRE IMOBILUL NR. 10165

Oficiul de Cadastru şi Publicitate Imobiliară PRAHOVA
Biroul de Cadastru şi Publicitate Imobiliară Ploieşti

A. Partea I. Descrierea imobilului

TEREN Extravilan

Adresa: Jud. Prahova

Nr. Crt	Nr cadastral Nr. topografic	Suprafaţa* (mp)	Observaţii / Referinţe
A1		2.698	Sector cadastral:70 Teren neimprejmuit;

B. Partea II. Proprietari şi acte

Inscrieri privitoare la dreptul de proprietate şi alte drepturi reale		Referinţe
/		
Act Administrativ nr. Adeverinta de insusire nr 15/37027, din 22/11/2024 emis de Primaria comunei Aricestii Rahtivani (ordonanta de urgenta nr 57/03.07.2019);		
B1	Inscrierea provizorie, drept de PROPRIETATE, dobandit prin Lege, cota actuala 1/1, cota initiala 1/1	A1
	1) **UAT ARICESTII RAHTIVANI**, CIF:9999999999999, domeniu public	

C. Partea III. SARCINI .

Inscrieri privind dezmembramintele dreptului de proprietate, drepturi reale de garanţie şi sarcini	Referinţe
NU SUNT	

Neutilizabil în circuitul civil

Anexa Nr. 1 La Partea I

Teren

Nr cadastral	Suprafaţa (mp)*	Observaţii / Referinţe
	2.698	

* Suprafaţa este determinată in planul de proiecţie Stereo 70.

DETALII LINIARE IMOBIL

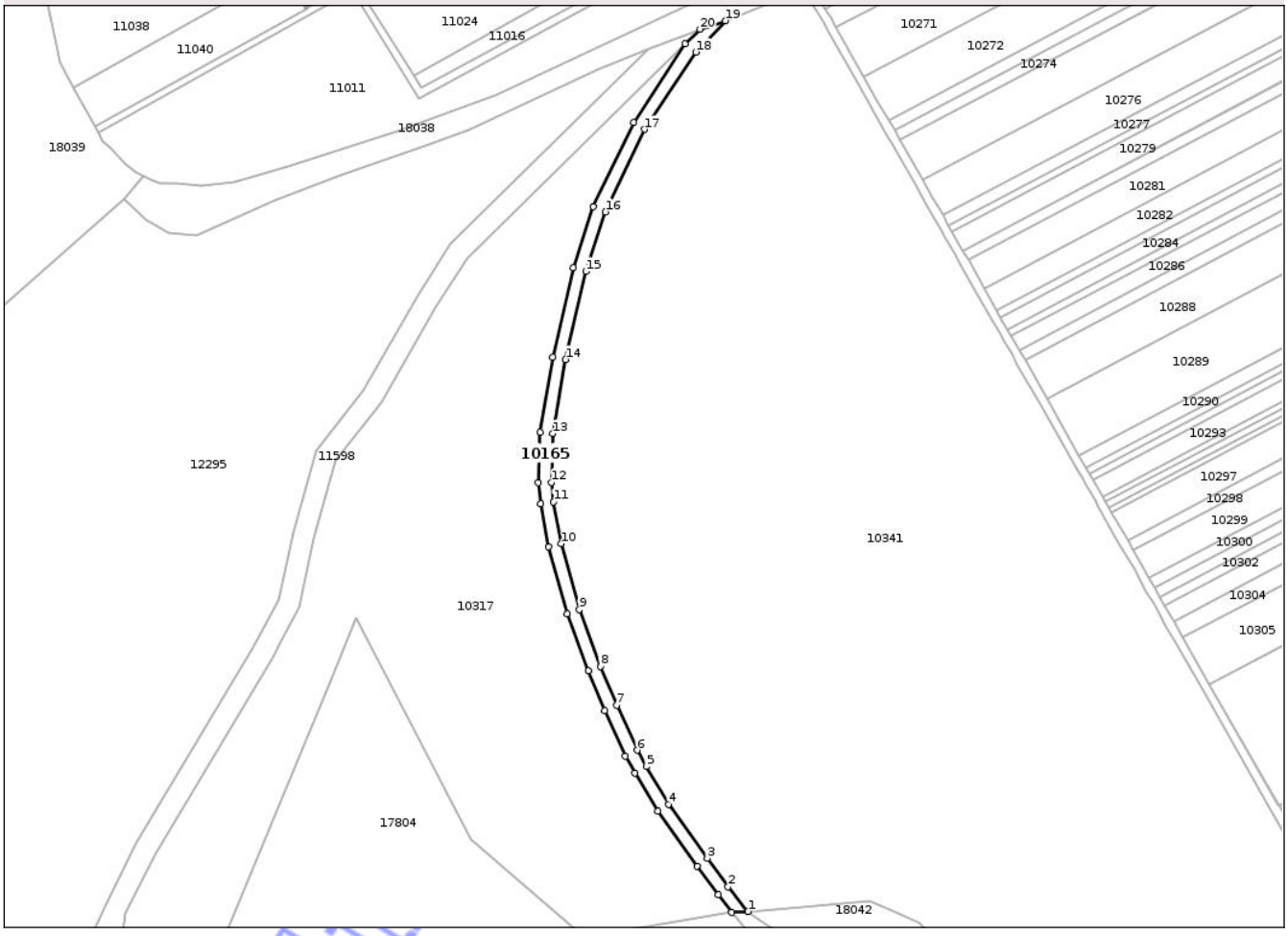

Date referitoare la teren

Crt	Categorie folosinţă	Intra vilan	Suprafaţa (mp)	Tarla	Parcelă	Nr. topo	Observaţii / Referinţe
1	drum	NU	2.698	-	-	-	De

Lungime Segmente

1) Valorile lungimilor segmentelor sunt obţinute din proiecţie în plan.

Punct început	X / Y	Punct sfârşit	X / Y	Lungime segment (** (m)
1	567.466,914 378.179,713	2	567.457,777 378.191,12	14.615
3	567.448,196 378.204,118	4	567.430,342 378.228,964	30.596
5	567.420,115 378.246,36	6	567.415,858 378.253,773	8.548
7	567.406,401 378.274,439	8	567.399,018 378.292,396	19.416
9	567.389,31 378.318,468	10	567.380,971 378.348,701	31.362

Punct început	X / Y	Punct sfârşit	X / Y	Lungime segment (** (m)
2	567.457,777 378.191,12	3	567.448,196 378.204,118	16.148
4	567.430,342 378.228,964	5	567.420,115 378.246,36	20.18
6	567.415,858 378.253,773	7	567.406,401 378.274,439	22.727
8	567.399,018 378.292,396	9	567.389,31 378.318,468	27.821
10	567.380,971 378.348,701	11	567.377,382 378.367,955	19.586

Document care conţine date cu caracter personal, protejat de prevederile Regulamentului (UE) nr. 679/2016 şi Legii 190/2018

Punct început	X / Y	Punct sfârşit	X / Y	Lungime segment (** (m)
11	567.377,382 378.367,955	12	567.376,371 378.376,965	9.067
13	567.377,129 378.399,363	14	567.383,022 378.433,419	34.562
15	567.392,281 378.473,986	16	567.401,34 378.501,281	28.759
17	567.419,381 378.539,281	18	567.442,927 378.574,775	42.594
19	567.456,471 378.589,198	20	567.444,784 378.585,332	12.31
21	567.438,013 378.578,673	22	567.414,227 378.542,365	43.406
23	567.395,819 378.503,682	24	567.386,483 378.475,573	29.619
25	567.377,13 378.434,554	26	567.371,147 378.399,987	35.081
27	567.370,36 378.376,73	28	567.371,446 378.367,04	9.751
29	567.375,132 378.347,298	30	567.383,599 378.316,616	31.829
31	567.393,416 378.290,245	32	567.400,899 378.272,039	19.684
33	567.410,521 378.251,022	34	567.414,914 378.243,369	8.824
35	567.425,319 378.225,67	36	567.443,393 378.200,522	30.969
37	567.453,126 378.187,325	38	567.459,372 378.179,256	10.204

Punct început	X / Y	Punct sfârşit	X / Y	Lungime segment (** (m)
12	567.376,371 378.376,965	13	567.377,129 378.399,363	22.411
14	567.383,022 378.433,419	15	567.392,281 378.473,986	41.61
16	567.401,34 378.501,281	17	567.419,381 378.539,281	42.065
18	567.442,927 378.574,775	19	567.456,471 378.589,198	19.785
20	567.444,784 378.585,332	21	567.438,013 378.578,673	9.497
22	567.414,227 378.542,365	23	567.395,819 378.503,682	42.84
24	567.386,483 378.475,573	25	567.377,13 378.434,554	42.072
26	567.371,147 378.399,987	27	567.370,36 378.376,73	23.27
28	567.371,446 378.367,04	29	567.375,132 378.347,298	20.083
30	567.383,599 378.316,616	31	567.393,416 378.290,245	28.139
32	567.400,899 378.272,039	33	567.410,521 378.251,022	23.115
34	567.414,914 378.243,369	35	567.425,319 378.225,67	20.531
36	567.443,393 378.200,522	37	567.453,126 378.187,325	16.398
38	567.459,372 378.179,256	1	567.466,914 378.179,713	7.556

**** Lungimile segmentelor sunt determinate în planul de proiecţie Stereo 70 şi sunt rotunjite la 1 milimetru.**
***** Distanţa dintre puncte este formată din segmente cumulate ce sunt mai mici decât valoarea 1 milimetru.**

Neutilizabil în circuitul civil

DATE DESPRE IMOBILUL NR. 10166

Oficiul de Cadastru şi Publicitate Imobiliară PRAHOVA
Biroul de Cadastru şi Publicitate Imobiliară Ploieşti

A. Partea I. Descrierea imobilului

TEREN Extravilan

Adresa: Jud. Prahova

Nr. Crt	Nr cadastral Nr. topografic	Suprafaţa* (mp)	Observaţii / Referinţe
A1		5.734	Sector cadastral:69 Teren neimprejmuit;

B. Partea II. Proprietari şi acte

Inscrieri privitoare la dreptul de proprietate şi alte drepturi reale		Referinţe
/		
Act Administrativ nr. Adeverinta de insusire nr 15/37027, din 22/11/2024 emis de Primaria comunei Aricestii Rahtivani (ordonanta de urgenta nr 57/03.07.2019);		
B1	Inscrierea provizorie, drept de PROPRIETATE, dobandit prin Lege, cota actuala 1/1, cota initiala 1/1	A1
	1) **UAT ARICESTII RAHTIVANI**, CIF:9999999999999, domeniu public	

C. Partea III. SARCINI .

Inscrieri privind dezmembramintele dreptului de proprietate, drepturi reale de garanţie şi sarcini	Referinţe
NU SUNT	

Neutilizabil în circuitul civil

Anexa Nr. 1 La Partea I

Teren

Nr cadastral	Suprafaţa (mp)*	Observaţii / Referinţe
	5.734	

* Suprafaţa este determinată in planul de proiecţie Stereo 70.

DETALII LINIARE IMOBIL

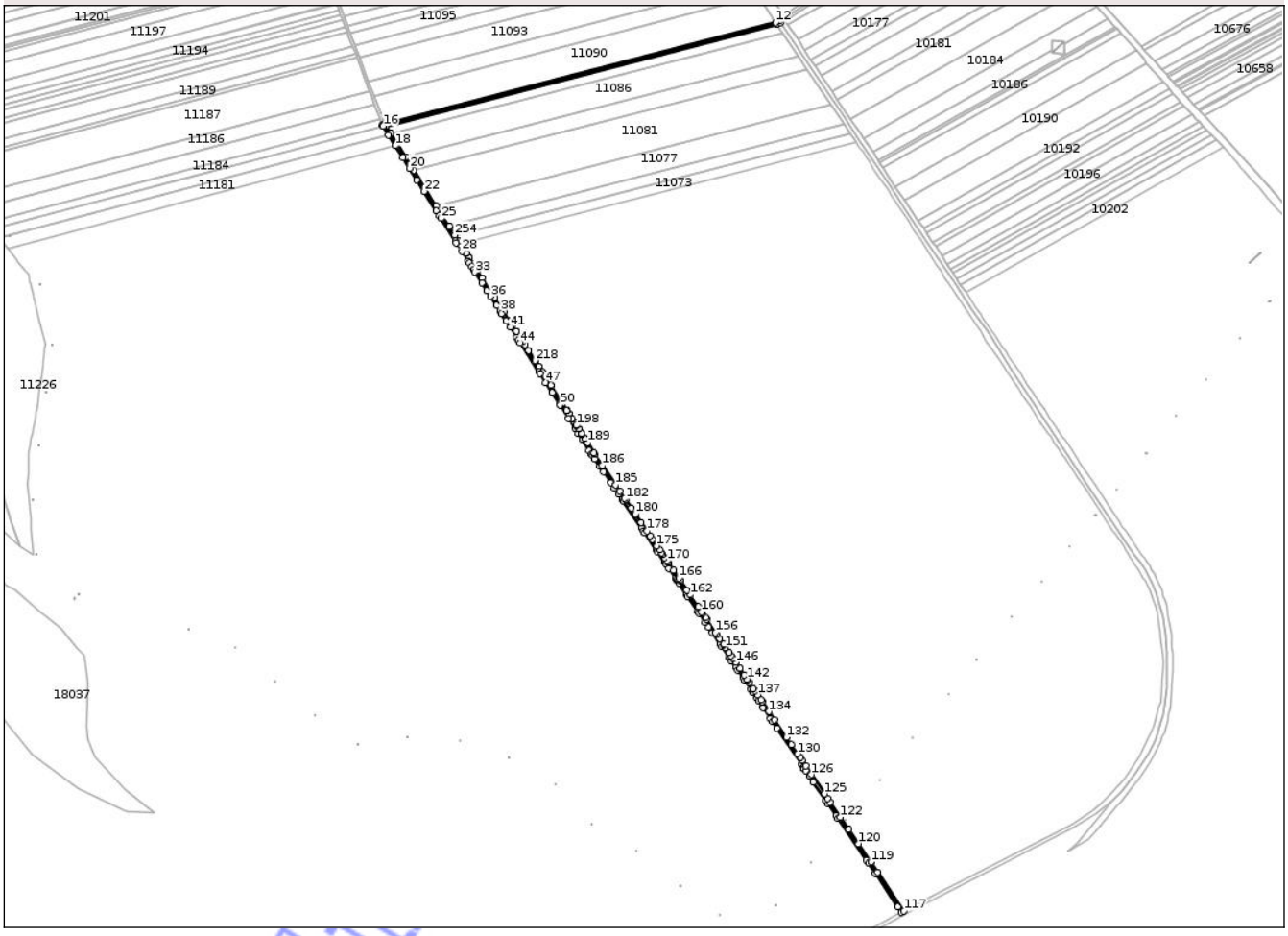

Date referitoare la teren

Crt	Categorie folosinţă	Intra vilan	Suprafaţa (mp)	Tarla	Parcelă	Nr. topo	Observaţii / Referinţe
1	drum	NU	5.734	-	-	-	De

Lungime Segmente

1) Valorile lungimilor segmentelor sunt obţinute din proiecţie în plan.

Punct început	X / Y	Punct sfârşit	X / Y	Lungime segment
1	566.893,861 379.510,384	2	566.893,834 379.510,427	0.051
4	566.877,517 379.536,31	5	566.848,944 379.581,632	53.577
7	566.819,788 379.627,88	8	566.813,672 379.637,581	11.468
10	567.314,421 379.768,274	11	567.312,95 379.770,904	3.013
13	566.812,004 379.640,248	14	566.808,731 379.639,01	3.499
16	566.809,859 379.637,175	17	566.816,796 379.626,164	13.014

Punct început	X / Y	Punct sfârşit	X / Y	Lungime segment
2	566.893,834 379.510,427	3	566.877,528 379.536,292	30.576
5	566.848,944 379.581,632	6	566.838,53 379.598,15	19.527
8	566.813,672 379.637,581	9	567.309,719 379.765,981	512.396
11	567.312,95 379.770,904	12	567.307,735 379.768,566	5.715
14	566.808,731 379.639,01	15	566.809,793 379.637,282	2.028
17	566.816,796 379.626,164	18	566.825,38 379.612,537	16.105

Punct început	X / Y	Punct sfârşit	X / Y	Lungime segment
3	566.877,528 379.536,292	4	566.877,517 379.536,31	0.021
6	566.838,53 379.598,15	7	566.819,788 379.627,88	35.144
9	567.309,719 379.765,981	10	567.314,421 379.768,274	5.231
12	567.307,735 379.768,566	13	566.812,004 379.640,248	512.069
15	566.809,793 379.637,282	16	566.809,859 379.637,175	0.126
18	566.825,38 379.612,537	19	566.834,845 379.597,513	17.757

Document care conţine date cu caracter personal, protejat de prevederile Regulamentului (UE) nr. 679/2016 şi Legii 190/2018

Punct început	X / Y	Punct sfârşit	X / Y	Lungime segment
19	566.834,845 379.597,513	20	566.843,35 379.584,012	15.957
22	566.861,812 379.554,706	23	566.877,342 379.530,055	29.135
25	566.883,426 379.520,397	26	566.901,393 379.491,876	33.708
28	566.909,838 379.478,531	29	566.917,778 379.465,995	14.839
31	566.922,2 379.459,074	32	566.924,402 379.455,641	4.079
34	566.935,411 379.438,478	35	566.941,508 379.428,972	11.293
37	566.953,63 379.410,073	38	566.958,313 379.402,771	8.675
40	566.966,028 379.390,743	41	566.971,263 379.382,581	9.697
43	566.981,764 379.366,209	44	566.984,132 379.362,517	4.386
46	567.008,882 379.323,928	47	567.016,191 379.312,533	13.538
49	567.033,431 379.285,654	50	567.034,523 379.283,952	2.022
52	567.053,547 379.254,291	53	567.057,613 379.247,953	7.53
55	567.071,378 379.226,492	56	567.074,426 379.221,74	5.646
58	567.078,459 379.215,695	59	567.085,026 379.206,002	11.708
61	567.098,795 379.185,677	62	567.103,592 379.178,595	8.554
64	567.113,427 379.164,077	65	567.114,747 379.162,128	2.354
67	567.140,418 379.124,234	68	567.141,827 379.122,154	2.512
70	567.158,037 379.098,224	71	567.166,983 379.085,02	15.949
73	567.172,543 379.076,812	74	567.180,85 379.064,55	14.811
76	567.183,563 379.060,544	77	567.185,063 379.058,33	2.674
79	567.196,501 379.041,445	80	567.209,534 379.022,206	23.238
82	567.218,602 379.008,821	83	567.223,145 379.002,113	8.102
85	567.237,591 378.980,789	86	567.239,515 378.977,949	3.43
88	567.251,437 378.960,35	89	567.257,45 378.951,474	10.721
91	567.266,351 378.938,334	92	567.268,755 378.934,785	4.287
94	567.279,046 378.919,594	95	567.283,941 378.912,368	8.728
97	567.292,121 378.900,293	98	567.301,373 378.886,635	16.497
100	567.309,849 378.874,123	101	567.340,771 378.828,477	55.134
103	567.343,529 378.824,406	104	567.344,404 378.823,114	1.56
106	567.350,85 378.813,599	107	567.355,878 378.806,176	8.966
109	567.374,516 378.778,664	110	567.384,788 378.763,501	18.315
112	567.422,919 378.707,213	113	567.425,865 378.702,864	5.253
115	567.463,144 378.647,833	116	567.467,796 378.640,966	8.294

Punct început	X / Y	Punct sfârşit	X / Y	Lungime segment
20	566.843,35 379.584,012	21	566.852,747 379.569,096	17.629
23	566.877,342 379.530,055	24	566.881,228 379.523,886	7.291
26	566.901,393 379.491,876	27	566.902,775 379.489,683	2.592
29	566.917,778 379.465,995	30	566.919,116 379.463,883	2.5
32	566.924,402 379.455,641	33	566.926,593 379.452,225	4.058
35	566.941,508 379.428,972	36	566.946,283 379.421,528	8.844
38	566.958,313 379.402,771	39	566.960,156 379.399,898	3.413
41	566.971,263 379.382,581	42	566.979,386 379.369,916	15.046
44	566.984,132 379.362,517	45	567.007,753 379.325,689	43.752
47	567.016,191 379.312,533	48	567.024,538 379.299,52	15.46
50	567.034,523 379.283,952	51	567.045,419 379.266,965	20.181
53	567.057,613 379.247,953	54	567.062,615 379.240,153	9.266
56	567.074,426 379.221,74	57	567.075,52 379.220,034	2.027
59	567.085,026 379.206,002	60	567.089,687 379.199,121	8.311
62	567.103,592 379.178,595	63	567.108,46 379.171,41	8.679
65	567.114,747 379.162,128	66	567.137,774 379.128,137	41.056
68	567.141,827 379.122,154	69	567.156,59 379.100,36	26.323
71	567.166,983 379.085,02	72	567.168,451 379.082,853	2.617
74	567.180,85 379.064,55	75	567.182,344 379.062,344	2.664
77	567.185,063 379.058,33	78	567.194,978 379.043,694	17.678
80	567.209,534 379.022,206	81	567.211,088 379.019,912	2.771
83	567.223,145 379.002,113	84	567.227,874 378.995,133	8.431
86	567.239,515 378.977,949	87	567.249,203 378.963,647	17.274
89	567.257,45 378.951,474	90	567.259,773 378.948,045	4.142
92	567.268,755 378.934,785	93	567.276,555 378.923,272	13.906
95	567.283,941 378.912,368	96	567.286,466 378.908,641	4.502
98	567.301,373 378.886,635	99	567.303,999 378.882,759	4.682
101	567.340,771 378.828,477	102	567.343,078 378.825,072	4.113
104	567.344,404 378.823,114	105	567.346,143 378.820,547	3.101
107	567.355,878 378.806,176	108	567.371,81 378.782,658	28.406
110	567.384,788 378.763,501	111	567.387,403 378.759,64	4.663
113	567.425,865 378.702,864	114	567.434,526 378.690,078	15.443
116	567.467,796 378.640,966	117	567.470,872 378.642,666	3.515

Punct început	X / Y	Punct sfârşit	X / Y	Lungime segment
21	566.852,747 379.569,096	22	566.861,812 379.554,706	17.007
24	566.881,228 379.523,886	25	566.883,426 379.520,397	4.124
27	566.902,775 379.489,683	28	566.909,838 379.478,531	13.2
30	566.919,116 379.463,883	31	566.922,2 379.459,074	5.713
33	566.926,593 379.452,225	34	566.935,411 379.438,478	16.332
36	566.946,283 379.421,528	37	566.953,63 379.410,073	13.609
39	566.960,156 379.399,898	40	566.966,028 379.390,743	10.876
42	566.979,386 379.369,916	43	566.981,764 379.366,209	4.404
45	567.007,753 379.325,689	46	567.008,882 379.323,928	2.092
48	567.024,538 379.299,52	49	567.033,431 379.285,654	16.473
51	567.045,419 379.266,965	52	567.053,547 379.254,291	15.056
54	567.062,615 379.240,153	55	567.071,378 379.226,492	16.23
57	567.075,52 379.220,034	58	567.078,459 379.215,695	5.241
60	567.089,687 379.199,121	61	567.098,795 379.185,677	16.239
63	567.108,46 379.171,41	64	567.113,427 379.164,077	8.857
66	567.137,774 379.128,137	67	567.140,418 379.124,234	4.714
69	567.156,59 379.100,36	70	567.158,037 379.098,224	2.58
72	567.168,451 379.082,853	73	567.172,543 379.076,812	7.296
75	567.182,344 379.062,344	76	567.183,563 379.060,544	2.174
78	567.194,978 379.043,694	79	567.196,501 379.041,445	2.716
81	567.211,088 379.019,912	82	567.218,602 379.008,821	13.397
84	567.227,874 378.995,133	85	567.237,591 378.980,789	17.325
87	567.249,203 378.963,647	88	567.251,437 378.960,35	3.983
90	567.259,773 378.948,045	91	567.266,351 378.938,334	11.729
93	567.276,555 378.923,272	94	567.279,046 378.919,594	4.442
96	567.286,466 378.908,641	97	567.292,121 378.900,293	10.083
99	567.303,999 378.882,759	100	567.309,849 378.874,123	10.431
102	567.343,078 378.825,072	103	567.343,529 378.824,406	0.804
105	567.346,143 378.820,547	106	567.350,85 378.813,599	8.392
108	567.371,81 378.782,658	109	567.374,516 378.778,664	4.824
111	567.387,403 378.759,64	112	567.422,919 378.707,213	63.324
114	567.434,526 378.690,078	115	567.463,144 378.647,833	51.026
117	567.470,872 378.642,666	118	567.437,424 378.692,041	59.638

Verificat cu privire la conținut

Punct început	X / Y	Punct sfârşit	X / Y	Lungime segment
118	567.437,424 378.692,041	119	567.428,846 378.704,704	15.295
121	567.400,897 378.745,961	122	567.390,301 378.761,603	18.893
124	567.374,242 378.785,31	125	567.370,264 378.791,181	7.092
127	567.346,427 378.826,369	128	567.341,582 378.833,521	8.639
130	567.336,034 378.841,711	131	567.327,997 378.853,574	14.329
133	567.306,897 378.884,722	134	567.299,699 378.895,347	12.834
136	567.289,364 378.910,604	137	567.285,23 378.916,706	7.371
139	567.280,0 378.924,427	140	567.274,664 378.932,303	9.513
142	567.271,653 378.936,748	143	567.268,149 378.941,921	6.248
145	567.262,671 378.950,008	146	567.257,366 378.957,838	9.458
148	567.253,981 378.962,835	149	567.251,659 378.966,263	4.14
151	567.244,786 378.976,409	152	567.242,413 378.979,912	4.231
154	567.236,974 378.987,94	155	567.233,725 378.992,737	5.794
157	567.220,348 379.012,484	158	567.218,795 379.014,776	2.769
160	567.213,986 379.021,874	161	567.209,64 379.028,29	7.749
163	567.195,288 379.049,476	164	567.187,961 379.060,293	13.065
166	567.185,242 379.064,307	167	567.178,209 379.074,688	12.539
169	567.171,349 379.084,816	170	567.170,343 379.086,3	1.793
172	567.164,935 379.094,283	173	567.163,108 379.096,979	3.257
175	567.157,395 379.105,412	176	567.151,683 379.113,845	10.185
178	567.144,724 379.124,117	179	567.137,406 379.134,92	13.048
181	567.125,079 379.153,117	182	567.117,645 379.164,091	13.255
184	567.110,24 379.175,021	185	567.105,144 379.182,545	9.087
187	567.078,443 379.221,961	188	567.077,64 379.223,212	1.487
190	567.065,909 379.241,501	191	567.065,87 379.241,561	0.072
193	567.062,276 379.247,164	194	567.062,122 379.247,405	0.286
196	567.057,92 379.253,957	197	567.055,351 379.257,962	4.758
199	567.052,333 379.262,666	200	567.052,145 379.262,959	0.348
202	567.049,421 379.267,207	203	567.046,109 379.272,371	6.135
205	567.043,236 379.276,85	206	567.043,02 379.277,187	0.4
208	567.022,901 379.308,555	209	567.022,692 379.308,88	0.386
211	567.018,098 379.316,044	212	567.013,064 379.323,892	9.324
214	567.011,828 379.325,818	215	567.007,604 379.332,404	7.824

Punct început	X / Y	Punct sfârşit	X / Y	Lungime segment
119	567.428,846 378.704,704	120	567.413,062 378.728,003	28.142
122	567.390,301 378.761,603	123	567.377,414 378.780,627	22.978
125	567.370,264 378.791,181	126	567.353,599 378.815,781	29.713
128	567.341,582 378.833,521	129	567.339,158 378.837,098	4.321
131	567.327,997 378.853,574	132	567.321,892 378.862,586	10.885
134	567.299,699 378.895,347	135	567.291,028 378.908,148	15.461
137	567.285,23 378.916,706	138	567.281,944 378.921,557	5.859
140	567.274,664 378.932,303	141	567.272,333 378.935,744	4.156
143	567.268,149 378.941,921	144	567.263,1 378.949,373	9.001
146	567.257,366 378.957,838	147	567.254,335 378.962,313	5.405
149	567.251,659 378.966,263	150	567.249,081 378.970,068	4.596
152	567.242,413 378.979,912	153	567.241,907 378.980,659	0.902
155	567.233,725 378.992,737	156	567.231,704 378.995,72	3.603
158	567.218,795 379.014,776	159	567.215,36 379.019,846	6.124
161	567.209,64 379.028,29	162	567.199,399 379.043,408	18.26
164	567.187,961 379.060,293	165	567.186,783 379.062,031	2.1
167	567.178,209 379.074,688	168	567.172,003 379.083,851	11.067
170	567.170,343 379.086,3	171	567.167,335 379.090,741	5.364
173	567.163,108 379.096,979	174	567.160,935 379.100,187	3.875
176	567.151,683 379.113,845	177	567.148,827 379.118,06	5.091
179	567.137,406 379.134,92	180	567.130,098 379.145,708	13.03
182	567.117,645 379.164,091	183	567.116,518 379.165,755	2.01
185	567.105,144 379.182,545	186	567.088,398 379.207,265	29.858
188	567.077,64 379.223,212	189	567.069,395 379.236,066	15.271
191	567.065,87 379.241,561	192	567.062,354 379.247,043	6.513
194	567.062,122 379.247,405	195	567.058,045 379.253,762	7.552
197	567.055,351 379.257,962	198	567.055,196 379.258,203	0.287
200	567.052,145 379.262,959	201	567.049,639 379.266,867	4.642
203	567.046,109 379.272,371	204	567.045,892 379.272,71	0.403
206	567.043,02 379.277,187	207	567.037,469 379.285,841	10.281
209	567.022,692 379.308,88	210	567.018,304 379.315,722	8.128
212	567.013,064 379.323,892	213	567.012,861 379.324,208	0.376
215	567.007,604 379.332,404	216	567.007,405 379.332,714	0.368

Punct început	X / Y	Punct sfârşit	X / Y	Lungime segment
120	567.413,062 378.728,003	121	567.400,897 378.745,961	21.69
123	567.377,414 378.780,627	124	567.374,242 378.785,31	5.656
126	567.353,599 378.815,781	127	567.346,427 378.826,369	12.788
129	567.339,158 378.837,098	130	567.336,034 378.841,711	5.571
132	567.321,892 378.862,586	133	567.306,897 378.884,722	26.737
135	567.291,028 378.908,148	136	567.289,364 378.910,604	2.967
138	567.281,944 378.921,557	139	567.280,0 378.924,427	3.466
141	567.272,333 378.935,744	142	567.271,653 378.936,748	1.213
144	567.263,1 378.949,373	145	567.262,671 378.950,008	0.766
147	567.254,335 378.962,313	148	567.253,981 378.962,835	0.631
150	567.249,081 378.970,068	151	567.244,786 378.976,409	7.659
153	567.241,907 378.980,659	154	567.236,974 378.987,94	8.795
156	567.231,704 378.995,72	157	567.220,348 379.012,484	20.248
159	567.215,36 379.019,846	160	567.213,986 379.021,874	2.45
162	567.199,399 379.043,408	163	567.195,288 379.049,476	7.329
165	567.186,783 379.062,031	166	567.185,242 379.064,307	2.749
168	567.172,003 379.083,851	169	567.171,349 379.084,816	1.166
171	567.167,335 379.090,741	172	567.164,935 379.094,283	4.279
174	567.160,935 379.100,187	175	567.157,395 379.105,412	6.311
177	567.148,827 379.118,06	178	567.144,724 379.124,117	7.316
180	567.130,098 379.145,708	181	567.125,079 379.153,117	8.949
183	567.116,518 379.165,755	184	567.110,24 379.175,021	11.192
186	567.088,398 379.207,265	187	567.078,443 379.221,961	17.75
189	567.069,395 379.236,066	190	567.065,909 379.241,501	6.457
192	567.062,354 379.247,043	193	567.062,276 379.247,164	0.144
195	567.058,045 379.253,762	196	567.057,92 379.253,957	0.232
198	567.055,196 379.258,203	199	567.052,333 379.262,666	5.302
201	567.049,639 379.266,867	202	567.049,421 379.267,207	0.404
204	567.045,892 379.272,71	205	567.043,236 379.276,85	4.919
207	567.037,469 379.285,841	208	567.022,901 379.308,555	26.984
210	567.018,304 379.315,722	211	567.018,098 379.316,044	0.382
213	567.012,861 379.324,208	214	567.011,828 379.325,818	1.913
216	567.007,405 379.332,714	217	567.002,828 379.339,85	8.478

Vizualizare Inscrisuri OCPI

Punct început	X / Y	Punct sfârşit	X / Y	Lungime segment
217	567.002,828 379.339,85	218	567.002,633 379.340,154	0.361
218	567.002,633 379.340,154	219	566.994,63 379.352,631	14.823
219	566.994,63 379.352,631	220	566.994,443 379.352,923	0.347
220	566.994,443 379.352,923	221	566.989,958 379.359,916	8.308
221	566.989,958 379.359,916	222	566.989,775 379.360,201	0.339
222	566.989,775 379.360,201	223	566.987,2 379.364,216	4.77
223	566.987,2 379.364,216	224	566.987,02 379.364,497	0.334
224	566.987,02 379.364,497	225	566.983,147 379.370,536	7.174
225	566.983,147 379.370,536	226	566.982,972 379.370,809	0.324
226	566.982,972 379.370,809	227	566.979,093 379.376,856	7.184
227	566.979,093 379.376,856	228	566.978,923 379.377,122	0.316
228	566.978,923 379.377,122	229	566.973,623 379.385,384	9.816
229	566.973,623 379.385,384	230	566.973,46 379.385,638	0.302
230	566.973,46 379.385,638	231	566.970,392 379.390,421	5.682
231	566.970,392 379.390,421	232	566.970,233 379.390,669	0.295
232	566.970,233 379.390,669	233	566.963,202 379.401,631	13.023
233	566.963,202 379.401,631	234	566.963,053 379.401,863	0.276
234	566.963,053 379.401,863	235	566.951,596 379.419,726	21.221
235	566.951,596 379.419,726	236	566.951,465 379.419,93	0.242
236	566.951,465 379.419,93	237	566.947,752 379.425,719	6.877
237	566.947,752 379.425,719	238	566.947,628 379.425,913	0.23
238	566.947,628 379.425,913	239	566.935,554 379.444,737	22.363
239	566.935,554 379.444,737	240	566.935,452 379.444,897	0.19
240	566.935,452 379.444,897	241	566.929,409 379.454,318	11.193
241	566.929,409 379.454,318	242	566.929,319 379.454,459	0.167
242	566.929,319 379.454,459	243	566.923,871 379.462,996	10.127
243	566.923,871 379.462,996	244	566.919,411 379.469,985	8.291
244	566.919,411 379.469,985	245	566.919,342 379.470,094	0.129
245	566.919,342 379.470,094	246	566.915,326 379.476,426	7.498
246	566.915,326 379.476,426	247	566.915,265 379.476,522	0.114
247	566.915,265 379.476,522	248	566.911,569 379.482,352	6.903
248	566.911,569 379.482,352	249	566.911,516 379.482,436	0.099
249	566.911,516 379.482,436	250	566.908,262 379.487,565	6.074
250	566.908,262 379.487,565	251	566.908,215 379.487,64	0.089
251	566.908,215 379.487,64	252	566.905,73 379.491,558	4.64
252	566.905,73 379.491,558	253	566.900,9 379.499,219	9.056
253	566.900,9 379.499,219	254	566.900,864 379.499,276	0.067
254	566.900,864 379.499,276	1	566.893,861 379.510,384	13.131

**** Lungimile segmentelor sunt determinate în planul de proiecţie Stereo 70 şi sunt rotunjite la 1 milimetru.**
***** Distanţa dintre puncte este formată din segmente cumulate ce sunt mai mici decât valoarea 1 milimetru.**

Neutilizabil în circuitul civil

DATE DESPRE IMOBILUL NR. 10167

Oficiul de Cadastru şi Publicitate Imobiliară PRAHOVA
Biroul de Cadastru şi Publicitate Imobiliară Ploieşti

A. Partea I. Descrierea imobilului

TEREN Extravilan

Adresa: Jud. Prahova

Nr. Crt	Nr cadastral Nr. topografic	Suprafaţa* (mp)	Observaţii / Referinţe
A1		1.391	Sector cadastral:69 Teren neimprejmuit;

B. Partea II. Proprietari şi acte

Inscrieri privitoare la dreptul de proprietate şi alte drepturi reale		Referinţe
/		
Act Administrativ nr. Adeverinta de insusire nr 15/37027, din 22/11/2024 emis de Primaria comunei Aricestii Rahtivani (ordonanta de urgenta nr 57/03.07.2019);		
B1	Inscrierea provizorie, drept de PROPRIETATE, dobandit prin Lege, cota actuala 1/1, cota initiala 1/1	A1
	1) **UAT ARICESTII RAHTIVANI**, CIF:9999999999999, domeniu public	

C. Partea III. SARCINI .

Inscrieri privind dezmembramintele dreptului de proprietate, drepturi reale de garanţie şi sarcini	Referinţe
NU SUNT	

Neutilizabil în circuitul civil

Anexa Nr. 1 La Partea I

Teren

Nr cadastral	Suprafaţa (mp)*	Observaţii / Referinţe
	1.391	

* Suprafaţa este determinată in planul de proiecţie Stereo 70.

DETALII LINIARE IMOBIL



Date referitoare la teren

Crt	Categorie folosinţă	Intra vilan	Suprafaţa (mp)	Tarla	Parcelă	Nr. topo	Observaţii / Referinţe
1	drum	NU	1.391	-	-	-	De

Lungime Segmente

1) Valorile lungimilor segmentelor sunt obţinute din proiecţie în plan.

Punct început	X / Y	Punct sfârşit	X / Y	Lungime segment
1	566.808,731 379.639,01	2	566.812,004 379.640,248	3.499
4	566.791,507 379.694,44	5	566.780,464 379.723,634	31.213
7	566.768,494 379.755,283	8	566.764,873 379.764,855	10.234
10	566.754,029 379.793,527	11	566.749,992 379.804,198	11.409
13	566.739,787 379.831,178	14	566.737,941 379.836,06	5.219
16	566.730,262 379.856,363	17	566.727,39 379.863,954	8.116

Punct început	X / Y	Punct sfârşit	X / Y	Lungime segment
2	566.812,004 379.640,248	3	566.798,517 379.675,907	38.124
5	566.780,464 379.723,634	6	566.774,103 379.740,452	17.981
8	566.764,873 379.764,855	9	566.760,593 379.776,172	12.099
11	566.749,992 379.804,198	12	566.743,621 379.821,043	18.01
14	566.737,941 379.836,06	15	566.731,728 379.852,486	17.562
17	566.727,39 379.863,954	18	566.725,587 379.868,722	5.098

Punct început	X / Y	Punct sfârşit	X / Y	Lungime segment
3	566.798,517 379.675,907	4	566.791,507 379.694,44	19.814
6	566.774,103 379.740,452	7	566.768,494 379.755,283	15.856
9	566.760,593 379.776,172	10	566.754,029 379.793,527	18.555
12	566.743,621 379.821,043	13	566.739,787 379.831,178	10.836
15	566.731,728 379.852,486	16	566.730,262 379.856,363	4.145
18	566.725,587 379.868,722	19	566.718,94 379.886,296	18.789

Document care conţine date cu caracter personal, protejat de prevederile Regulamentului (UE) nr. 679/2016 şi Legii 190/2018

Punct început	X / Y	Punct sfârşit	X / Y	Lungime segment
19	566.718,94 379.886,296	20	566.715,533 379.895,304	9.631
20	566.715,533 379.895,304	21	566.709,945 379.910,079	15.796
21	566.709,945 379.910,079	22	566.706,537 379.919,087	9.631
22	566.706,537 379.919,087	23	566.701,697 379.931,883	13.681
23	566.701,697 379.931,883	24	566.700,044 379.936,254	4.673
24	566.700,044 379.936,254	25	566.698,49 379.940,362	4.392
25	566.698,49 379.940,362	26	566.695,55 379.948,137	8.312
26	566.695,55 379.948,137	27	566.693,396 379.953,831	6.088
27	566.693,396 379.953,831	28	566.678,321 379.993,687	42.612
28	566.678,321 379.993,687	29	566.676,615 379.998,198	4.823
29	566.676,615 379.998,198	30	566.673,91 380.005,35	7.646
30	566.673,91 380.005,35	31	566.672,665 380.008,642	3.52
31	566.672,665 380.008,642	32	566.671,739 380.011,869	3.357
32	566.671,739 380.011,869	33	566.668,32 380.011,062	3.513
33	566.668,32 380.011,062	34	566.669,142 380.008,417	2.77
34	566.669,142 380.008,417	35	566.669,762 380.006,422	2.089
35	566.669,762 380.006,422	36	566.672,584 379.998,962	7.976
36	566.672,584 379.998,962	37	566.677,279 379.986,548	13.272
37	566.677,279 379.986,548	38	566.684,161 379.968,354	19.452
38	566.684,161 379.968,354	39	566.687,628 379.959,186	9.802
39	566.687,628 379.959,186	40	566.690,096 379.952,663	6.974
40	566.690,096 379.952,663	41	566.698,208 379.931,216	22.93
41	566.698,208 379.931,216	42	566.701,722 379.921,924	9.934
42	566.701,722 379.921,924	43	566.703,264 379.917,849	4.357
43	566.703,264 379.917,849	44	566.704,27 379.915,188	2.845
44	566.704,27 379.915,188	45	566.706,934 379.908,145	7.53
45	566.706,934 379.908,145	46	566.713,229 379.891,501	17.795
46	566.713,229 379.891,501	47	566.716,23 379.883,567	8.483
47	566.716,23 379.883,567	48	566.720,22 379.873,019	11.277
48	566.720,22 379.873,019	49	566.724,117 379.862,716	11.015
49	566.724,117 379.862,716	50	566.727,036 379.854,998	8.252
50	566.727,036 379.854,998	51	566.728,454 379.851,248	4.009
51	566.728,454 379.851,248	52	566.730,539 379.845,736	5.893
52	566.730,539 379.845,736	53	566.731,702 379.842,661	3.288
53	566.731,702 379.842,661	54	566.732,842 379.839,646	3.223
54	566.732,842 379.839,646	55	566.737,731 379.826,722	13.818
55	566.737,731 379.826,722	56	566.745,674 379.805,721	22.453
56	566.745,674 379.805,721	57	566.750,473 379.793,035	13.563
57	566.750,473 379.793,035	58	566.750,755 379.792,289	0.798
58	566.750,755 379.792,289	59	566.753,792 379.784,26	8.584
59	566.753,792 379.784,26	60	566.756,35 379.777,497	7.231
60	566.756,35 379.777,497	61	566.758,459 379.771,92	5.962
61	566.758,459 379.771,92	62	566.761,921 379.762,767	9.786
62	566.761,921 379.762,767	63	566.764,289 379.756,506	6.694
63	566.764,289 379.756,506	64	566.765,22 379.754,044	2.632
64	566.765,22 379.754,044	65	566.771,049 379.738,635	16.475
65	566.771,049 379.738,635	66	566.774,984 379.728,232	11.122
66	566.774,984 379.728,232	67	566.776,558 379.724,068	4.452
67	566.776,558 379.724,068	68	566.788,233 379.693,201	33.001
68	566.788,233 379.693,201	69	566.792,408 379.682,164	11.8
69	566.792,408 379.682,164	70	566.795,266 379.674,608	8.078
70	566.795,266 379.674,608	71	566.798,888 379.665,031	10.239
71	566.798,888 379.665,031	72	566.805,916 379.646,45	19.866
72	566.805,916 379.646,45	1	566.808,731 379.639,01	7.955

**** Lungimile segmentelor sunt determinate în planul de proiecţie Stereo 70 şi sunt rotunjite la 1 milimetru.**
***** Distanţa dintre puncte este formată din segmente cumulate ce sunt mai mici decât valoarea 1 milimetru.**

Neutilizabil în circuitul civil

DATE DESPRE IMOBILUL NR. 10168

Oficiul de Cadastru şi Publicitate Imobiliară PRAHOVA
Biroul de Cadastru şi Publicitate Imobiliară Ploieşti

A. Partea I. Descrierea imobilului

TEREN Extravilan

Adresa: Jud. Prahova

Nr. Crt	Nr cadastral Nr. topografic	Suprafaţa* (mp)	Observaţii / Referinţe
A1		1.568	Sector cadastral:39 Teren neimprejmuit;

B. Partea II. Proprietari şi acte

Inscrieri privitoare la dreptul de proprietate şi alte drepturi reale		Referinţe
/		
Act Administrativ nr. Adeverinta de insusire nr 15/37027, din 22/11/2024 emis de Primaria comunei Aricestii Rahtivani (ordonanta de urgenta nr 57/03.07.2019);		
B1	Inscrierea provizorie, drept de PROPRIETATE, dobandit prin Lege, cota actuala 1/1, cota initiala 1/1	A1
	1) **UAT ARICESTII RAHTIVANI**, CIF:9999999999999, domeniu public	

C. Partea III. SARCINI .

Inscrieri privind dezmembramintele dreptului de proprietate, drepturi reale de garanţie şi sarcini	Referinţe
NU SUNT	

Neutilizabil în circuitul civil

Anexa Nr. 1 La Partea I

Teren

Nr cadastral	Suprafaţa (mp)*	Observaţii / Referinţe
	1.568	

* Suprafaţa este determinată in planul de proiecţie Stereo 70.

DETALII LINIARE IMOBIL

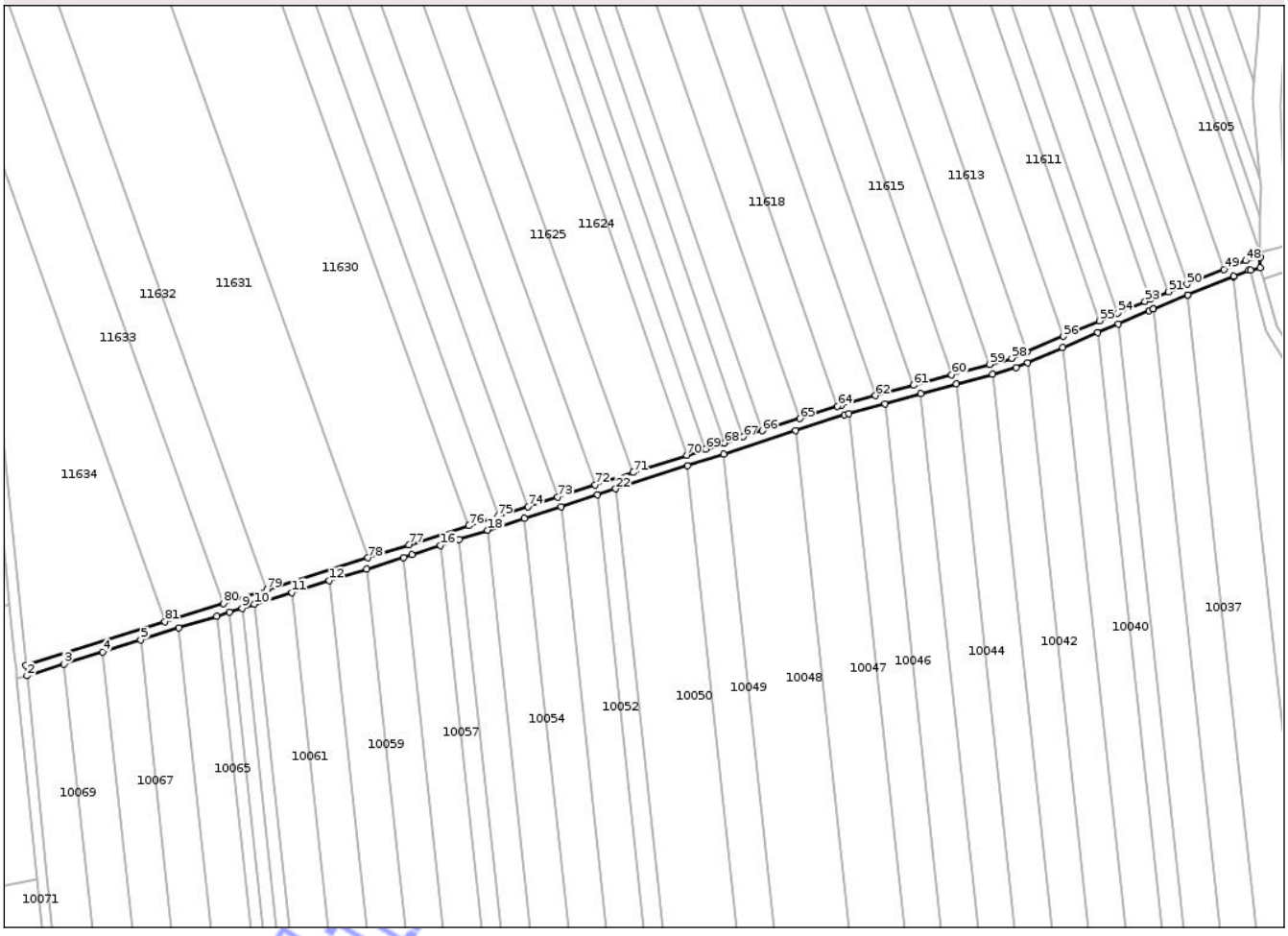

Date referitoare la teren

Crt	Categorie folosinţă	Intra vilan	Suprafaţa (mp)	Tarla	Parcelă	Nr. topo	Observaţii / Referinţe
1	drum	NU	1.568	-	-	-	De

Lungime Segmente

1) Valorile lungimilor segmentelor sunt obţinute din proiecţie în plan.

Punct început	X / Y	Punct sfârşit	X / Y	Lungime segment
1	565.859,549 382.343,57	2	565.859,903 382.340,012	3.576
4	565.885,905 382.348,178	5	565.899,099 382.352,32	13.829
7	565.925,295 382.360,546	8	565.929,628 382.361,907	4.542
10	565.938,294 382.364,629	11	565.951,23 382.368,69	13.558
13	565.976,917 382.376,757	14	565.989,695 382.380,769	13.393
16	566.002,427 382.384,856	17	566.008,777 382.386,908	6.673

Punct început	X / Y	Punct sfârşit	X / Y	Lungime segment
2	565.859,903 382.340,012	3	565.872,653 382.344,016	13.364
5	565.899,099 382.352,32	6	565.912,23 382.356,444	13.763
8	565.929,628 382.361,907	9	565.934,001 382.363,28	4.583
11	565.951,23 382.368,69	12	565.964,102 382.372,732	13.492
14	565.989,695 382.380,769	15	565.992,588 382.381,678	3.032
17	566.008,777 382.386,908	18	566.018,664 382.390,102	10.39

Punct început	X / Y	Punct sfârşit	X / Y	Lungime segment
3	565.872,653 382.344,016	4	565.885,905 382.348,178	13.89
6	565.912,23 382.356,444	7	565.925,295 382.360,546	13.694
9	565.934,001 382.363,28	10	565.938,294 382.364,629	4.5
12	565.964,102 382.372,732	13	565.976,917 382.376,757	13.432
15	565.992,588 382.381,678	16	566.002,427 382.384,856	10.34
18	566.018,664 382.390,102	19	566.031,306 382.394,185	13.285

Document care conţine date cu caracter personal, protejat de prevederile Regulamentului (UE) nr. 679/2016 şi Legii 190/2018

Punct început	X / Y	Punct sfârşit	X / Y	Lungime segment
19	566.031,306 382.394,185	20	566.043,909 382.398,257	13.245
22	566.062,744 382.404,341	23	566.087,438 382.412,319	25.951
25	566.124,643 382.424,338	26	566.141,601 382.429,816	17.821
28	566.155,485 382.433,633	29	566.167,828 382.437,026	12.801
31	566.192,483 382.443,804	32	566.200,611 382.446,038	8.429
34	566.216,79 382.452,948	35	566.228,789 382.458,072	13.047
37	566.246,533 382.465,65	38	566.247,894 382.466,199	1.468
40	566.259,834 382.471,015	41	566.259,903 382.471,043	0.074
43	566.275,634 382.477,387	44	566.280,812 382.479,476	5.584
46	566.284,779 382.480,401	47	566.284,796 382.483,999	3.598
49	566.272,326 382.479,828	50	566.259,593 382.474,692	13.73
52	566.246,871 382.469,56	53	566.245,082 382.468,839	1.929
55	566.229,467 382.462,172	56	566.216,918 382.456,815	13.645
58	566.199,235 382.449,266	59	566.191,591 382.447,167	7.927
61	566.165,399 382.439,978	62	566.152,265 382.436,373	13.62
64	566.139,129 382.432,696	65	566.126,156 382.428,505	13.633
67	566.106,69 382.422,216	68	566.100,2 382.420,12	6.82
70	566.087,217 382.415,925	71	566.068,687 382.409,939	19.473
73	566.042,7 382.401,544	74	566.032,483 382.398,244	10.737
76	566.012,046 382.391,642	77	565.991,525 382.385,012	21.565
79	565.942,635 382.369,66	80	565.927,536 382.364,919	15.826
20	566.043,909 382.398,257	21	566.056,475 382.402,316	13.205
23	566.087,438 382.412,319	24	566.099,877 382.416,337	13.072
26	566.141,601 382.429,816	27	566.143,132 382.430,237	1.588
29	566.167,828 382.437,026	30	566.180,161 382.440,417	12.791
32	566.200,611 382.446,038	33	566.204,726 382.447,796	4.475
35	566.228,789 382.458,072	36	566.235,961 382.461,135	7.799
38	566.247,894 382.466,199	39	566.247,963 382.466,227	0.074
41	566.259,903 382.471,043	42	566.275,566 382.477,36	16.889
44	566.280,812 382.479,476	45	566.281,358 382.479,619	0.564
47	566.284,796 382.483,999	48	566.279,753 382.482,823	5.178
50	566.259,593 382.474,692	51	566.253,23 382.472,125	6.861
53	566.245,082 382.468,839	54	566.235,759 382.464,859	10.137
56	566.216,918 382.456,815	57	566.204,413 382.451,476	13.597
59	566.191,591 382.447,167	60	566.178,507 382.443,576	13.568
62	566.152,265 382.436,373	63	566.140,593 382.433,169	12.104
65	566.126,156 382.428,505	66	566.113,18 382.424,313	13.636
68	566.100,2 382.420,12	69	566.093,709 382.418,023	6.821
71	566.068,687 382.409,939	72	566.055,695 382.405,742	13.653
74	566.032,483 382.398,244	75	566.022,265 382.394,943	10.738
77	565.991,525 382.385,012	78	565.977,417 382.380,582	14.787
80	565.927,536 382.364,919	81	565.907,498 382.358,626	21.003
21	566.056,475 382.402,316	22	566.062,744 382.404,341	6.588
24	566.099,877 382.416,337	25	566.124,643 382.424,338	26.026
27	566.143,132 382.430,237	28	566.155,485 382.433,633	12.811
30	566.180,161 382.440,417	31	566.192,483 382.443,804	12.779
33	566.204,726 382.447,796	34	566.216,79 382.452,948	13.118
36	566.235,961 382.461,135	37	566.246,533 382.465,65	11.496
39	566.247,963 382.466,227	40	566.259,834 382.471,015	12.8
42	566.275,566 382.477,36	43	566.275,634 382.477,387	0.073
45	566.281,358 382.479,619	46	566.284,779 382.480,401	3.509
48	566.279,753 382.482,823	49	566.272,326 382.479,828	8.008
51	566.253,23 382.472,125	52	566.246,871 382.469,56	6.857
54	566.235,759 382.464,859	55	566.229,467 382.462,172	6.842
57	566.204,413 382.451,476	58	566.199,235 382.449,266	5.63
60	566.178,507 382.443,576	61	566.165,399 382.439,978	13.593
63	566.140,593 382.433,169	64	566.139,129 382.432,696	1.539
66	566.113,18 382.424,313	67	566.106,69 382.422,216	6.82
69	566.093,709 382.418,023	70	566.087,217 382.415,925	6.823
72	566.055,695 382.405,742	73	566.042,7 382.401,544	13.656
75	566.022,265 382.394,943	76	566.012,046 382.391,642	10.739
78	565.977,417 382.380,582	79	565.942,635 382.369,66	36.457
81	565.907,498 382.358,626	1	565.859,549 382.343,57	50.257

**** Lungimile segmentelor sunt determinate în planul de proiecţie Stereo 70 şi sunt rotunjite la 1 milimetru.**
***** Distanţa dintre puncte este formată din segmente cumulate ce sunt mai mici decât valoarea 1 milimetru.**

Neautorizat Imobilul Meu

DATE DESPRE IMOBILUL NR. 10169

Oficiul de Cadastru şi Publicitate Imobiliară PRAHOVA
Biroul de Cadastru şi Publicitate Imobiliară Ploieşti

A. Partea I. Descrierea imobilului

TEREN Extravilan

Adresa: Jud. Prahova

Nr. Crt	Nr cadastral Nr. topografic	Suprafaţa* (mp)	Observaţii / Referinţe
A1		1.276	Sector cadastral:55 Teren neimprejmuit;

B. Partea II. Proprietari şi acte

Inscrieri privitoare la dreptul de proprietate şi alte drepturi reale		Referinţe
/		
Act Administrativ nr. Adeverinta de insusire nr 15/37027, din 22/11/2024 emis de Primaria comunei Aricestii Rahtivani (ordonanta de urgenta nr 57/03.07.2019);		
B1	Inscrierea provizorie, drept de PROPRIETATE, dobandit prin Lege, cota actuala 1/1, cota initiala 1/1	A1
	1) **UAT ARICESTII RAHTIVANI**, CIF:9999999999999, domeniu public	

C. Partea III. SARCINI .

Inscrieri privind dezmembramintele dreptului de proprietate, drepturi reale de garanţie şi sarcini	Referinţe
NU SUNT	

Neutilizabil în circuitul civil

Anexa Nr. 1 La Partea I

Teren

Nr cadastral	Suprafaţa (mp)*	Observaţii / Referinţe
	1.276	

* Suprafaţa este determinată in planul de proiecţie Stereo 70.

DETALII LINIARE IMOBIL

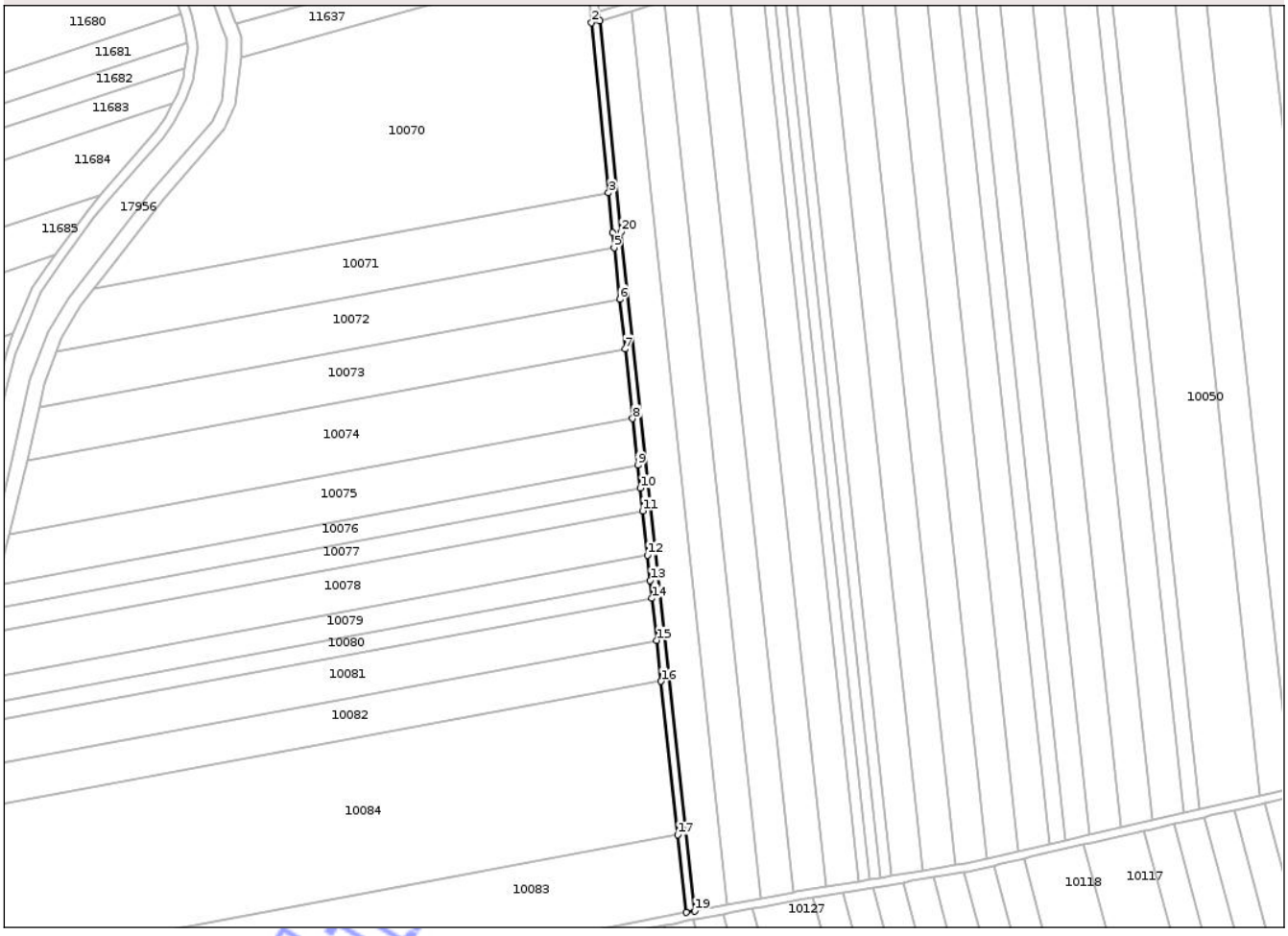

Date referitoare la teren

Crt	Categorie folosinţă	Intra vilan	Suprafaţa (mp)	Tarla	Parcelă	Nr. topo	Observaţii / Referinţe
1	drum	NU	1.276	-	-	-	De

Lungime Segmente

1) Valorile lungimilor segmentelor sunt obţinute din proiecţie în plan.

Punct început	X / Y	Punct sfârşit	X / Y	Lungime segment (** (m)
1	565.859,903 382.340,012	2	565.856,463 382.339,229	3.528
2	565.856,463 382.339,229	3	565.863,355 382.269,903	69.668
3	565.863,355 382.269,903	4	565.864,973 382.253,623	16.36
4	565.864,973 382.253,623	5	565.865,629 382.247,564	6.094
5	565.865,629 382.247,564	6	565.867,914 382.226,492	21.196

Document care conţine date cu caracter personal, protejat de prevederile Regulamentului (UE) nr. 679/2016 şi Legii 190/2018

Punct început	X / Y	Punct sfârşit	X / Y	Lungime segment (** (m)
6	565.867,914 382.226,492	7	565.870,111 382.206,226	20.385
7	565.870,111 382.206,226	8	565.873,181 382.177,902	28.49
8	565.873,181 382.177,902	9	565.875,242 382.158,893	19.12
9	565.875,242 382.158,893	10	565.876,252 382.149,572	9.376
10	565.876,252 382.149,572	11	565.877,25 382.140,368	9.258
11	565.877,25 382.140,368	12	565.879,21 382.122,283	18.191
12	565.879,21 382.122,283	13	565.880,325 382.111,998	10.345
13	565.880,325 382.111,998	14	565.881,121 382.104,66	7.381
14	565.881,121 382.104,66	15	565.882,976 382.087,543	17.217
15	565.882,976 382.087,543	16	565.884,78 382.070,906	16.735
16	565.884,78 382.070,906	17	565.891,566 382.008,306	62.967
17	565.891,566 382.008,306	18	565.894,989 381.976,731	31.76
18	565.894,989 381.976,731	19	565.898,439 381.977,378	3.51
19	565.898,439 381.977,378	20	565.868,454 382.253,985	278.227
20	565.868,454 382.253,985	1	565.859,903 382.340,012	86.451

**** Lungimile segmentelor sunt determinate în planul de proiecţie Stereo 70 şi sunt rotunjite la 1 milimetru.**
***** Distanţa dintre puncte este formată din segmente cumulate ce sunt mai mici decât valoarea 1 milimetru.**

Neutilizabil în circuitul civil

DATE DESPRE IMOBILUL NR. 10170

Oficiul de Cadastru şi Publicitate Imobiliară PRAHOVA
Biroul de Cadastru şi Publicitate Imobiliară Ploieşti

A. Partea I. Descrierea imobilului

TEREN Extravilan

Adresa: Jud. Prahova

Nr. Crt	Nr cadastral Nr. topografic	Suprafaţa* (mp)	Observaţii / Referinţe
A1		2.495	Sector cadastral:38 Teren neimprejmuit;

B. Partea II. Proprietari şi acte

Inscrieri privitoare la dreptul de proprietate şi alte drepturi reale		Referinţe
/		
Act Administrativ nr. Adeverinta de insusire nr 15/37027, din 22/11/2024 emis de Primaria comunei Aricestii Rahtivani (ordonanta de urgenta nr 57/03.07.2019);		
B1	Inscrierea provizorie, drept de PROPRIETATE, dobandit prin Lege, cota actuala 1/1, cota initiala 1/1	A1
	1) **UAT ARICESTII RAHTIVANI**, CIF:9999999999999, domeniu public	

C. Partea III. SARCINI .

Inscrieri privind dezmembramintele dreptului de proprietate, drepturi reale de garanţie şi sarcini	Referinţe
NU SUNT	

Neutilizabil în circuitul civil

Anexa Nr. 1 La Partea I

Teren

Nr cadastral	Suprafaţa (mp)*	Observaţii / Referinţe
	2.495	

* Suprafaţa este determinată in planul de proiecţie Stereo 70.

DETALII LINIARE IMOBIL

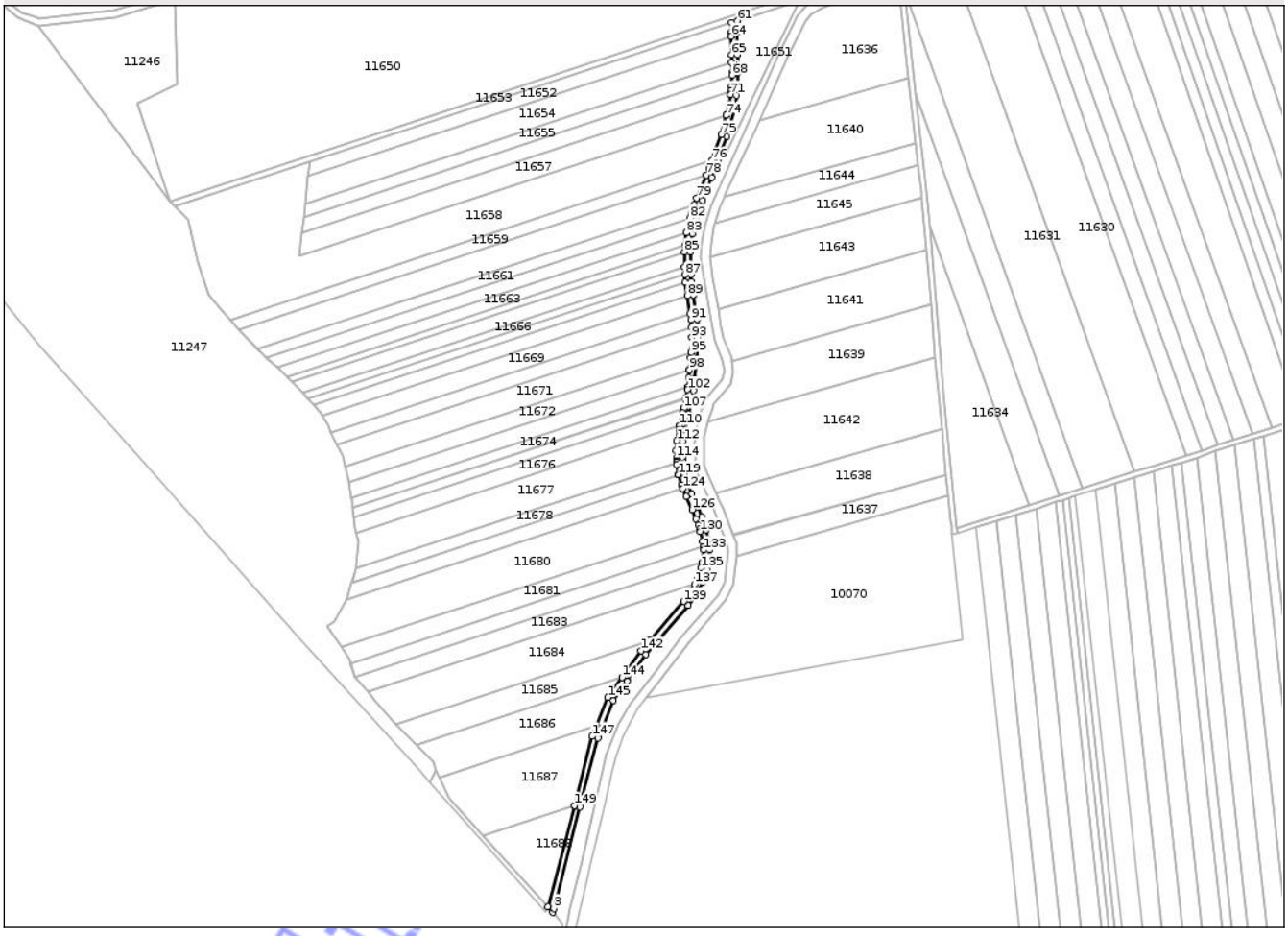

Date referitoare la teren

Crt	Categorie folosinţă	Intra vilan	Suprafaţa (mp)	Tarla	Parcelă	Nr. topo	Observaţii / Referinţe
1	drum	NU	2.495	-	-	-	De

Lungime Segmente

1) Valorile lungimilor segmentelor sunt obţinute din proiecţie în plan.

Punct început	X / Y	Punct sfârşit	X / Y	Lungime segment
1	565.588,507 382.092,419	2	565.591,685 382.088,914	4.731
4	565.609,761 382.158,574	5	565.621,573 382.204,212	47.142
7	565.631,656 382.229,314	8	565.640,828 382.242,149	15.775
10	565.658,868 382.266,535	11	565.681,522 382.292,215	34.244
13	565.691,05 382.307,997	14	565.693,846 382.315,918	8.4
16	565.694,739 382.335,371	17	565.693,312 382.342,206	6.982

Punct început	X / Y	Punct sfârşit	X / Y	Lungime segment
2	565.591,685 382.088,914	3	565.592,379 382.091,417	2.597
5	565.621,573 382.204,212	6	565.624,31 382.211,024	7.341
8	565.640,828 382.242,149	9	565.653,397 382.259,737	21.618
11	565.681,522 382.292,215	12	565.686,059 382.298,316	7.603
14	565.693,846 382.315,918	15	565.695,699 382.328,891	13.105
17	565.693,312 382.342,206	18	565.691,814 382.346,775	4.808

Punct început	X / Y	Punct sfârşit	X / Y	Lungime segment
3	565.592,379 382.091,417	4	565.609,761 382.158,574	69.37
6	565.624,31 382.211,024	7	565.631,656 382.229,314	19.71
9	565.653,397 382.259,737	10	565.658,868 382.266,535	8.726
12	565.686,059 382.298,316	13	565.691,05 382.307,997	10.892
15	565.695,699 382.328,891	16	565.694,739 382.335,371	6.551
18	565.691,814 382.346,775	19	565.690,475 382.350,868	4.306

Document care conţine date cu caracter personal, protejat de prevederile Regulamentului (UE) nr. 679/2016 şi Legii 190/2018

Punct început	X / Y	Punct sfârşit	X / Y	Lungime segment
19	565.690,475 382.350,868	20	565.687,733 382.357,314	7.005
22	565.680,797 382.373,265	23	565.678,952 382.379,564	6.564
25	565.677,718 382.388,189	26	565.677,623 382.390,228	2.041
28	565.677,935 382.400,795	29	565.679,17 382.408,199	7.506
31	565.683,883 382.428,481	32	565.684,972 382.434,569	6.185
34	565.687,05 382.455,682	35	565.687,678 382.469,494	13.826
37	565.687,265 382.481,596	38	565.686,651 382.486,038	4.484
40	565.683,517 382.506,75	41	565.683,21 382.511,51	4.77
43	565.683,014 382.526,055	44	565.683,373 382.530,201	4.162
46	565.686,44 382.547,458	47	565.687,669 382.551,509	4.233
49	565.690,867 382.560,441	50	565.697,175 382.575,666	16.48
52	565.700,878 382.585,31	53	565.701,973 382.588,361	3.242
55	565.712,47 382.623,224	56	565.713,458 382.629,849	6.698
58	565.714,547 382.645,163	59	565.714,259 382.656,997	11.838
61	565.714,141 382.679,384	62	565.710,093 382.678,051	4.262
64	565.709,946 382.669,073	65	565.710,26 382.656,896	12.181
67	565.710,546 382.645,177	68	565.710,489 382.643,383	1.795
70	565.709,839 382.632,966	71	565.709,498 382.630,409	2.58
73	565.706,654 382.616,77	74	565.706,629 382.616,673	0.1
76	565.697,113 382.586,66	77	565.695,206 382.581,341	5.651
79	565.687,137 382.561,889	80	565.685,576 382.557,58	4.583
82	565.682,583 382.548,524	83	565.680,22 382.539,053	9.761
85	565.679,016 382.526,251	86	565.678,897 382.516,317	9.935
88	565.679,537 382.506,326	89	565.680,872 382.497,357	9.068
91	565.683,287 382.481,161	92	565.683,665 382.476,482	4.694
94	565.683,225 382.459,617	95	565.683,22 382.459,507	0.11
97	565.682,359 382.448,344	98	565.682,349 382.448,23	0.114
100	565.681,193 382.436,816	101	565.681,18 382.436,7	0.117
103	565.680,032 382.429,67	104	565.680,01 382.429,55	0.122
106	565.678,468 382.422,783	107	565.678,44 382.422,66	0.126
109	565.675,786 382.411,289	110	565.675,756 382.411,163	0.13
112	565.673,959 382.401,267	113	565.673,483 382.394,598	6.686
115	565.673,721 382.388,024	116	565.673,757 382.387,035	0.99

Punct început	X / Y	Punct sfârşit	X / Y	Lungime segment
20	565.687,733 382.357,314	21	565.683,731 382.365,791	9.374
23	565.678,952 382.379,564	24	565.677,803 382.385,839	6.379
26	565.677,623 382.390,228	27	565.677,487 382.394,518	4.292
29	565.679,17 382.408,199	30	565.681,666 382.418,846	10.936
32	565.684,972 382.434,569	33	565.685,847 382.442,599	8.078
35	565.687,678 382.469,494	36	565.687,665 382.476,647	7.153
38	565.686,651 382.486,038	39	565.684,827 382.497,954	12.055
41	565.683,21 382.511,51	42	565.682,899 382.516,42	4.92
44	565.683,373 382.530,201	45	565.684,172 382.538,371	8.209
47	565.687,669 382.551,509	48	565.689,342 382.556,231	5.01
50	565.697,175 382.575,666	51	565.698,937 382.579,896	4.582
53	565.701,973 382.588,361	54	565.707,131 382.602,74	15.276
56	565.713,458 382.629,849	57	565.714,252 382.635,797	6.001
59	565.714,259 382.656,997	60	565.713,881 382.671,649	14.657
62	565.710,093 382.678,051	63	565.709,879 382.671,664	6.391
65	565.710,26 382.656,896	66	565.710,392 382.651,466	5.432
68	565.710,489 382.643,383	69	565.710,26 382.636,126	7.261
71	565.709,498 382.630,409	72	565.708,545 382.624,026	6.454
74	565.706,629 382.616,673	75	565.703,305 382.603,922	13.177
77	565.695,206 382.581,341	78	565.693,481 382.577,201	4.485
80	565.685,576 382.557,58	81	565.683,868 382.552,758	5.116
83	565.680,22 382.539,053	84	565.679,39 382.530,568	8.525
86	565.678,897 382.516,317	87	565.679,218 382.511,255	5.072
89	565.680,872 382.497,357	90	565.682,693 382.485,462	12.034
92	565.683,665 382.476,482	93	565.683,678 382.469,581	6.901
95	565.683,22 382.459,507	96	565.683,058 382.455,956	3.555
98	565.682,349 382.448,23	99	565.681,867 382.442,999	5.253
101	565.681,18 382.436,7	102	565.681,01 382.435,138	1.571
104	565.680,01 382.429,55	105	565.679,962 382.429,279	0.275
107	565.678,44 382.422,66	108	565.677,77 382.419,751	2.985
110	565.675,756 382.411,163	111	565.675,246 382.408,985	2.237
113	565.673,483 382.394,598	114	565.673,626 382.390,072	4.528
116	565.673,757 382.387,035	117	565.673,761 382.386,919	0.116

Punct început	X / Y	Punct sfârşit	X / Y	Lungime segment
21	565.683,731 382.365,791	22	565.680,797 382.373,265	8.029
24	565.677,803 382.385,839	25	565.677,718 382.388,189	2.352
27	565.677,487 382.394,518	28	565.677,935 382.400,795	6.293
30	565.681,666 382.418,846	31	565.683,883 382.428,481	9.887
33	565.685,847 382.442,599	34	565.687,05 382.455,682	13.138
36	565.687,665 382.476,647	37	565.687,265 382.481,596	4.965
39	565.684,827 382.497,954	40	565.683,517 382.506,75	8.893
42	565.682,899 382.516,42	43	565.683,014 382.526,055	9.636
45	565.684,172 382.538,371	46	565.686,44 382.547,458	9.366
48	565.689,342 382.556,231	49	565.690,867 382.560,441	4.478
51	565.698,937 382.579,896	52	565.700,878 382.585,31	5.751
54	565.707,131 382.602,74	55	565.712,47 382.623,224	21.168
57	565.714,252 382.635,797	58	565.714,547 382.645,163	9.371
60	565.713,881 382.671,649	61	565.714,141 382.679,384	7.739
63	565.709,879 382.671,664	64	565.709,946 382.669,073	2.592
66	565.710,392 382.651,466	67	565.710,546 382.645,177	6.291
69	565.710,26 382.636,126	70	565.709,839 382.632,966	3.188
72	565.708,545 382.624,026	73	565.706,654 382.616,77	7.498
75	565.703,305 382.603,922	76	565.697,113 382.586,66	18.339
78	565.693,481 382.577,201	79	565.687,137 382.561,889	16.574
81	565.683,868 382.552,758	82	565.682,583 382.548,524	4.425
84	565.679,39 382.530,568	85	565.679,016 382.526,251	4.333
87	565.679,218 382.511,255	88	565.679,537 382.506,326	4.939
90	565.682,693 382.485,462	91	565.683,287 382.481,161	4.342
93	565.683,678 382.469,581	94	565.683,225 382.459,617	9.974
96	565.683,058 382.455,956	97	565.682,359 382.448,344	7.644
99	565.681,867 382.442,999	100	565.681,193 382.436,816	6.22
102	565.681,01 382.435,138	103	565.680,032 382.429,67	5.555
105	565.679,962 382.429,279	106	565.678,468 382.422,783	6.666
108	565.677,77 382.419,751	109	565.675,786 382.411,289	8.691
111	565.675,246 382.408,985	112	565.673,959 382.401,267	7.825
114	565.673,626 382.390,072	115	565.673,721 382.388,024	2.05
117	565.673,761 382.386,919	118	565.673,816 382.385,404	1.516

Verificat la Primăria Aricestii Rahtivani

Punct început	X / Y	Punct sfârşit	X / Y	Lungime segment
118	565.673,816 382.385,404	119	565.675,02 382.378,831	6.682
121	565.675,055 382.378,639	122	565.677,008 382.371,969	6.95
124	565.677,966 382.369,532	125	565.680,057 382.364,204	5.724
127	565.686,726 382.349,46	128	565.688,013 382.345,53	4.135
130	565.689,442 382.341,171	131	565.690,8 382.334,668	6.643
133	565.691,657 382.328,88	134	565.690,502 382.320,795	8.167
136	565.687,37 382.309,587	137	565.685,643 382.306,237	3.769
139	565.678,509 382.294,866	140	565.655,763 382.269,055	34.403
142	565.650,209 382.262,156	143	565.637,576 382.244,478	21.728
145	565.628,123 382.231,25	146	565.620,599 382.212,519	20.186
148	565.605,891 382.159,582	149	565.605,889 382.159,576	0.006

Punct început	X / Y	Punct sfârşit	X / Y	Lungime segment
119	565.675,02 382.378,831	120	565.675,04 382.378,722	0.111
122	565.677,008 382.371,969	123	565.677,927 382.369,63	2.513
125	565.680,057 382.364,204	126	565.684,082 382.355,677	9.429
128	565.688,013 382.345,53	129	565.688,911 382.342,789	2.884
131	565.690,8 382.334,668	132	565.691,345 382.330,984	3.724
134	565.690,502 382.320,795	135	565.689,942 382.316,875	3.96
137	565.685,643 382.306,237	138	565.682,653 382.300,44	6.523
140	565.655,763 382.269,055	141	565.655,76 382.269,052	0.004
143	565.637,576 382.244,478	144	565.637,573 382.244,475	0.004
146	565.620,599 382.212,519	147	565.617,766 382.205,464	7.603
149	565.605,889 382.159,576	1	565.588,507 382.092,419	69.37

Punct început	X / Y	Punct sfârşit	X / Y	Lungime segment
120	565.675,04 382.378,722	121	565.675,055 382.378,639	0.084
123	565.677,927 382.369,63	124	565.677,966 382.369,532	0.105
126	565.684,082 382.355,677	127	565.686,726 382.349,46	6.756
129	565.688,911 382.342,789	130	565.689,442 382.341,171	1.703
132	565.691,345 382.330,984	133	565.691,657 382.328,88	2.127
135	565.689,942 382.316,875	136	565.687,37 382.309,587	7.729
138	565.682,653 382.300,44	139	565.678,509 382.294,866	6.946
141	565.655,76 382.269,052	142	565.650,209 382.262,156	8.853
144	565.637,573 382.244,475	145	565.628,123 382.231,25	16.254
147	565.617,766 382.205,464	148	565.605,891 382.159,582	47.394

**** Lungimile segmentelor sunt determinate în planul de proiecţie Stereo 70 şi sunt rotunjite la 1 milimetru.**
***** Distanţa dintre puncte este formată din segmente cumulate ce sunt mai mici decât valoarea 1 milimetru.**

Neutilizabil în circuitul civil

DATE DESPRE IMOBILUL NR. 10172

Oficiul de Cadastru şi Publicitate Imobiliară PRAHOVA
Biroul de Cadastru şi Publicitate Imobiliară Ploieşti

A. Partea I. Descrierea imobilului

TEREN Necunoscut

Adresa: Loc. Târgsoru Nou, Str Florilor, Nr. 2, Jud. Prahova

Nr. Crt	Nr cadastral Nr. topografic	Suprafaţa* (mp)	Observaţii / Referinţe
A1	26288	Din acte: 15.000 Masurata: 14.999	Sector cadastral:73 Teren imprejmuit;

Construcţii

Crt	Nr cadastral Nr. topografic	Adresa	Observaţii / Referinţe
A1.1	26288-C1	Loc. Târgsoru Nou, Str Florilor, Nr. 2, Jud. Prahova	Nr. niveluri:1; S. construita la sol:161 mp; Locuinta (P), Sup. constr. desfasurata=161 mp, Nr. niveluri 1.
A1.2	26288-C2	Loc. Târgsoru Nou, Str Florilor, Nr. 2, Jud. Prahova	Nr. niveluri:2; S. construita la sol:44 mp; S. construita desfasurata:88 mp; Anexa (S+P), Sup. constr. desfasurata=88 mp, Nr. niveluri 2.

B. Partea II. Proprietari şi acte

Inscrieri privitoare la dreptul de proprietate şi alte drepturi reale		Referinţe
42576 / 25/03/2022		
Act Administrativ nr. 58233, din 16/09/1996 emis de COMISIA JUDETEANA PRAHOVA (act administrativ nr 9077 din 01.03.2022, emis de PRIMARIA ARICESTII RAHTIVANI;act administrativ nr 9407 din 14.03.2022, emis de PRIMARIA ARICESTII RAHTIVANI);		
B1	Intabulare, drept de PROPRIETATE, dobandit prin Reconstituire, cota actuala 1/1, cota initiala 1/1	A1
	1) **ANANIA MIHAI-TARCAU**	
B2	Intabulare, drept de PROPRIETATE, dobandit prin Lege, cota actuala 1/1, cota initiala 1/1	A1.1, A1.2
	1) **ANANIA MIHAI-TARCAU**	
Act Normativ nr. 17, din 07/03/2014 emis de PARLAMENTUL ROMANIEI;		
B3	Imobil aflat sub incidenta art.3 alin.(1) din Legea 17/2014	A1

C. Partea III. SARCINI .

Inscrieri privind dezmembramintele dreptului de proprietate, drepturi reale de garanţie şi sarcini	Referinţe
NU SUNT	

Neutilizabil în circuitul civil

Anexa Nr. 1 La Partea I

Teren

Nr cadastral	Suprafaţa (mp)*	Observaţii / Referinţe
26288	Din acte: 15.000 Masurata: 14.999	

* Suprafaţa este determinată in planul de proiecţie Stereo 70.

DETALII LINIARE IMOBIL

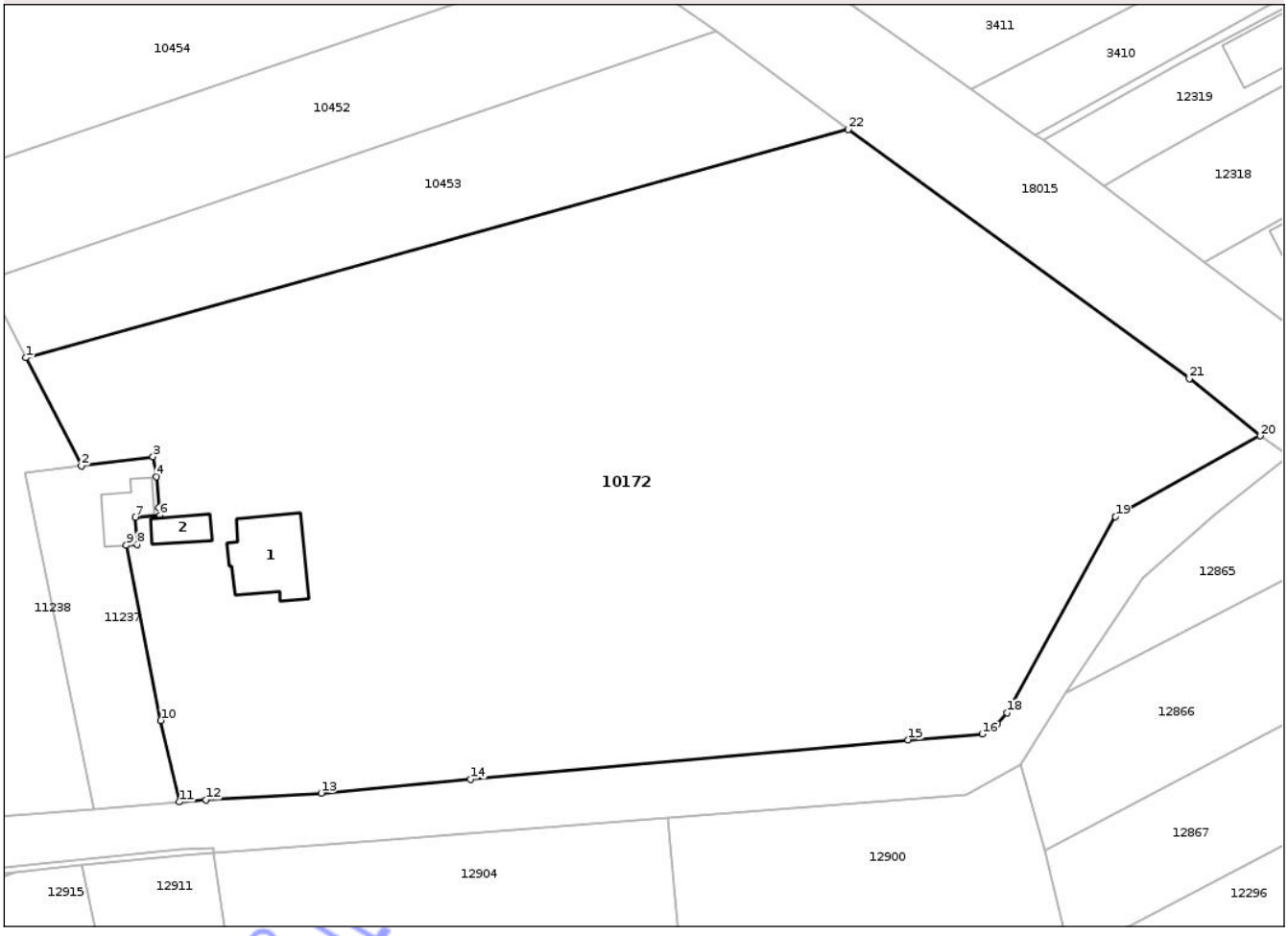

Date referitoare la teren

Crt	Categorie folosinţă	Intra vilan	Suprafaţa (mp)	Tarla	Parcelă	Nr. topo	Observaţii / Referinţe
1	curti constructii	DA	1.000	21	1160	-	
2	arabil	DA	12.168	21,95	1162,1163,1164,485/16	-	
3	arabil	NU	1.831	95	485/16	-	

Date referitoare la construcţii

Crt	Număr	Destinaţie construcţie	Supraf. (mp)	Situaţie juridică	Observaţii / Referinţe
A1.1	26288-C1	constructii de locuinte	161	Cu acte	Nr. niveluri:1; S. construita la sol:161 mp; Locuinta (P), Sup. constr. desfasurata=161 mp, Nr. niveluri 1.
A1.2	26288-C2	constructii anexa	44	Cu acte	Nr. niveluri:2; S. construita la sol:44 mp; S. construita desfasurata:88 mp; Anexa (S+P), Sup. constr. desfasurata=88 mp, Nr. niveluri 2.

Document care conţine date cu caracter personal, protejat de prevederile Regulamentului (UE) nr. 679/2016 şi Legii 190/2018

Lungime Segmente

1) Valorile lungimilor segmentelor sunt obţinute din proiecţie în plan.

Punct început	X / Y	Punct sfârşit	X / Y	Lungime segment (** (m)
1	569.093,038 380.229,97	2	569.102,362 380.211,889	20.344
3	569.114,384 380.213,395	4	569.114,964 380.210,047	3.398
5	569.115,401 380.204,871	6	569.115,516 380.203,516	1.36
7	569.111,416 380.203,221	8	569.111,75 380.198,661	4.572
9	569.109,9 380.198,523	10	569.115,672 380.169,173	29.912
11	569.118,776 380.155,504	12	569.123,275 380.155,864	4.513
13	569.142,616 380.156,983	14	569.167,693 380.159,262	25.18
15	569.241,158 380.165,907	16	569.253,593 380.166,89	12.474
17	569.256,134 380.168,665	18	569.257,741 380.170,428	2.386
19	569.275,934 380.203,361	20	569.300,262 380.216,866	27.825
21	569.288,349 380.226,49	22	569.231,101 380.268,283	70.88

Punct început	X / Y	Punct sfârşit	X / Y	Lungime segment (** (m)
2	569.102,362 380.211,889	3	569.114,384 380.213,395	12.116
4	569.114,964 380.210,047	5	569.115,401 380.204,871	5.194
6	569.115,516 380.203,516	7	569.111,416 380.203,221	4.111
8	569.111,75 380.198,661	9	569.109,9 380.198,523	1.855
10	569.115,672 380.169,173	11	569.118,776 380.155,504	14.017
12	569.123,275 380.155,864	13	569.142,616 380.156,983	19.373
14	569.167,693 380.159,262	15	569.241,158 380.165,907	73.765
16	569.253,593 380.166,89	17	569.256,134 380.168,665	3.1
18	569.257,741 380.170,428	19	569.275,934 380.203,361	37.624
20	569.300,262 380.216,866	21	569.288,349 380.226,49	15.315
22	569.231,101 380.268,283	1	569.093,038 380.229,97	143.28

**** Lungimile segmentelor sunt determinate în planul de proiecţie Stereo 70 şi sunt rotunjite la 1 milimetru.**

***** Distanţa dintre puncte este formată din segmente cumulate ce sunt mai mici decât valoarea 1 milimetru.**

Neutilizabil în circuitul civil

DATE DESPRE IMOBILUL NR. 10173

Oficiul de Cadastru şi Publicitate Imobiliară PRAHOVA
Biroul de Cadastru şi Publicitate Imobiliară Ploieşti

A. Partea I. Descrierea imobilului

TEREN Extravilan

Adresa: Jud. Prahova

Nr. Crt	Nr cadastral Nr. topografic	Suprafaţa* (mp)	Observaţii / Referinţe
A1		873	Sector cadastral:68 Teren neimprejmuit;

B. Partea II. Proprietari şi acte

Inscrieri privitoare la dreptul de proprietate şi alte drepturi reale		Referinţe
/		
Act Administrativ nr. Adeverinta de insusire nr 15/37027, din 22/11/2024 emis de Primaria comunei Aricestii Rahtivani;		
B1	Inscrierea posesiei, drept de PROPRIETATE, dobandit prin Lege, cota actuala 1/1, cota initiala 1/1	A1
	1) **NEIDENTIFICAT NEIDENTIFICAT**, CIF:0000000000000	
Act Normativ nr. Legea 7, din 13/03/1996 emis de PARLAMENTUL ROMANIEI ((art.13 alin. 14);		
B2	Se notează menţiunea proprietar neidentificat, rezerva comisiei locale de fond funciar.	A1

C. Partea III. SARCINI .

Inscrieri privind dezmembramintele dreptului de proprietate, drepturi reale de garanţie şi sarcini	Referinţe
NU SUNT	

Neutilizabil în circuitul civil

Anexa Nr. 1 La Partea I

Teren

Nr cadastral	Suprafaţa (mp)*	Observaţii / Referinţe
	873	

* Suprafaţa este determinată in planul de proiecţie Stereo 70.

DETALII LINIARE IMOBIL

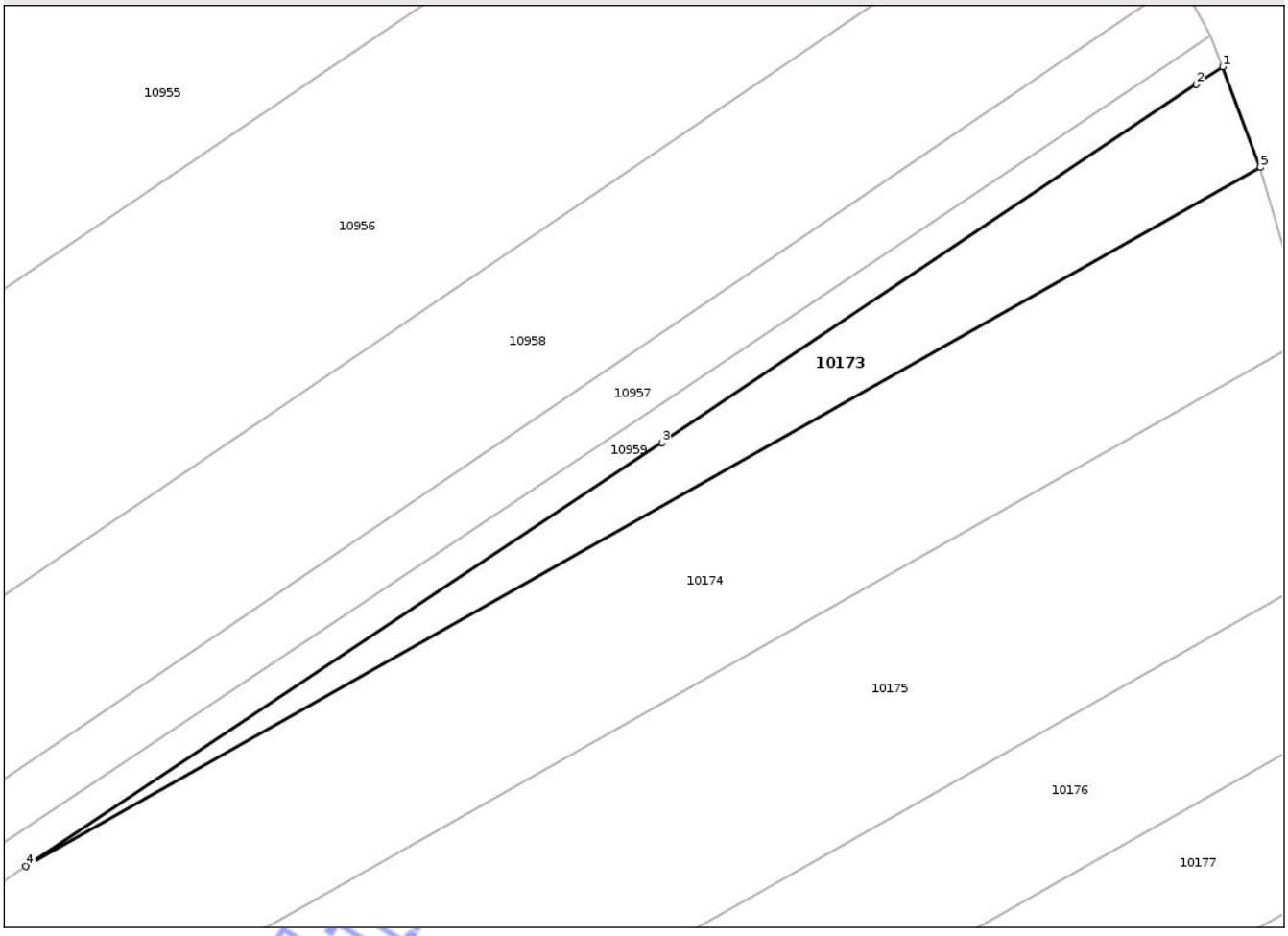

Date referitoare la teren

Crt	Categorie folosinţă	Intra vilan	Suprafaţa (mp)	Tarla	Parcelă	Nr. topo	Observaţii / Referinţe
1	arabil	NU	873	100	518/10	-	

Lungime Segmente
1) Valorile lungimilor segmentelor sunt obţinute din proiecţie în plan.

Punct început	X / Y	Punct sfârşit	X / Y	Lungime segment (** (m)
1	567.602,005 379.957,858	2	567.599,166 379.956,005	3.39
2	567.599,166 379.956,005	3	567.541,285 379.917,208	69.681
3	567.541,285 379.917,208	4	567.472,384 379.871,404	82.737
4	567.472,384 379.871,404	5	567.606,087 379.946,981	153.585
5	567.606,087 379.946,981	1	567.602,005 379.957,858	11.618

Document care conţine date cu caracter personal, protejat de prevederile Regulamentului (UE) nr. 679/2016 şi Legii 190/2018

**** Lungimile segmentelor sunt determinate în planul de proiecţie Stereo 70 şi sunt rotunjite la 1 milimetru.**
***** Distanţa dintre puncte este formată din segmente cumulate ce sunt mai mici decât valoarea 1 milimetru.**

Neutilizabil in circuitul civil

DATE DESPRE IMOBILUL NR. 10174

Oficiul de Cadastru şi Publicitate Imobiliară PRAHOVA
Biroul de Cadastru şi Publicitate Imobiliară Ploieşti

A. Partea I. Descrierea imobilului

TEREN Extravilan

Adresa: Jud. Prahova

Nr. Crt	Nr cadastral Nr. topografic	Suprafaţa* (mp)	Observaţii / Referinţe
A1		5.000	Sector cadastral:68 Teren neimprejmuit;

B. Partea II. Proprietari şi acte

Inscrieri privitoare la dreptul de proprietate şi alte drepturi reale		Referinţe
/		
Act Administrativ nr. 25362, din 15/09/1994 emis de CJSDPAT PRAHOVA;		
B1	Intabulare, drept de PROPRIETATE, dobandit prin Reconstituire, cota actuala 1/1, cota initiala 1/1	A1
	1) **BACIU D. NICOLAE**	

C. Partea III. SARCINI .

Inscrieri privind dezmembramintele dreptului de proprietate, drepturi reale de garanţie şi sarcini	Referinţe
NU SUNT	

Neutilizabil în circuitul civil

Anexa Nr. 1 La Partea I

Teren

Nr cadastral	Suprafaţa (mp)*	Observaţii / Referinţe
	5.000	

* Suprafaţa este determinată in planul de proiecţie Stereo 70.

DETALII LINIARE IMOBIL



Date referitoare la teren

Crt	Categorie folosinţă	Intra vilan	Suprafaţa (mp)	Tarla	Parcelă	Nr. topo	Observaţii / Referinţe
1	arabil	NU	5.000	100	518/11	-	

Lungime Segmente

1) Valorile lungimilor segmentelor sunt obţinute din proiecţie în plan.

Punct început	X / Y	Punct sfârşit	X / Y	Lungime segment (** (m)
1	567.472,384 379.871,404	2	567.429,943 379.843,19	50.963
2	567.429,943 379.843,19	3	567.333,632 379.779,524	115.452
3	567.333,632 379.779,524	4	567.320,059 379.771,023	16.015
4	567.320,059 379.771,023	5	567.323,449 379.765,931	6.117
5	567.323,449 379.765,931	6	567.610,652 379.928,277	329.912

Document care conţine date cu caracter personal, protejat de prevederile Regulamentului (UE) nr. 679/2016 şi Legii 190/2018

Punct început	X / Y	Punct sfârşit	X / Y	Lungime segment (** (m)
6	567.610,652 379.928,277	7	567.610,43 379.929,178	0.928
7	567.610,43 379.929,178	8	567.608,717 379.938,013	9.0
8	567.608,717 379.938,013	9	567.606,103 379.946,937	9.299
9	567.606,103 379.946,937	10	567.606,087 379.946,981	0.047
10	567.606,087 379.946,981	1	567.472,384 379.871,404	153.585

**** Lungimile segmentelor sunt determinate în planul de proiecţie Stereo 70 şi sunt rotunjite la 1 milimetru.**
***** Distanţa dintre puncte este formată din segmente cumulate ce sunt mai mici decât valoarea 1 milimetru.**

Neutilizabil in circuitul civil

DATE DESPRE IMOBILUL NR. 10175

Oficiul de Cadastru şi Publicitate Imobiliară PRAHOVA
Biroul de Cadastru şi Publicitate Imobiliară Ploieşti

A. Partea I. Descrierea imobilului

Nr. CF vechi:1270(e:1270)
Nr. cadastral vechi:1614

TEREN Extravilan
Adresa: Jud. Prahova

Nr. Crt	Nr cadastral Nr. topografic	Suprafaţa* (mp)	Observaţii / Referinţe
A1	20205	7.500	Sector cadastral:68 Teren neimprejmuit;

B. Partea II. Proprietari şi acte

Inscrieri privitoare la dreptul de proprietate şi alte drepturi reale		Referinţe
65715 / 28/08/2014		
Act Administrativ nr. 4919, din 28/08/2014 emis de OCPI PH;		
B5	se noteaza faptul ca imobilul se afla sub incidenta art.3(alin.1) din Legea nr.17/2014	A1
172373 / 14/11/2023		
Act Notarial nr. 2885, din 13/11/2023 emis de NP Dan Oliviu Vasilica;		
B6	Intabulare, drept de PROPRIETATEschimb, dobandit prin Conventie, cota actuala 1/1, cota initiala 1/1	A1
	1) **PAROHIA STOENEȘTI**, CIF:14152424	

C. Partea III. SARCINI .

Inscrieri privind dezmembramintele dreptului de proprietate, drepturi reale de garanţie şi sarcini	Referinţe
NU SUNT	

Neutilizabil în circuitul civil

Anexa Nr. 1 La Partea I

Teren

Nr cadastral	Suprafaţa (mp)*	Observaţii / Referinţe
20205	7.500	

* Suprafaţa este determinată in planul de proiecţie Stereo 70.

DETALII LINIARE IMOBIL



Date referitoare la teren

Crt	Categorie folosinţă	Intra vilan	Suprafaţa (mp)	Tarla	Parcelă	Nr. topo	Observaţii / Referinţe
1	nedeterminata	NU	7.500	100	518/12	-	

Lungime Segmente

1) Valorile lungimilor segmentelor sunt obţinute din proiecţie în plan.

Punct început	X / Y	Punct sfârşit	X / Y	Lungime segment (** (m)
1	567.610,652 379.928,277	2	567.323,449 379.765,931	329.912
2	567.323,449 379.765,931	3	567.336,216 379.746,756	23.036
3	567.336,216 379.746,756	4	567.618,532 379.906,339	324.298
4	567.618,532 379.906,339	5	567.613,697 379.915,908	10.721
5	567.613,697 379.915,908	1	567.610,652 379.928,277	12.738

Document care conţine date cu caracter personal, protejat de prevederile Regulamentului (UE) nr. 679/2016 şi Legii 190/2018

**** Lungimile segmentelor sunt determinate în planul de proiecţie Stereo 70 şi sunt rotunjite la 1 milimetru.**
***** Distanţa dintre puncte este formată din segmente cumulate ce sunt mai mici decât valoarea 1 milimetru.**

Neutilizabil in circuitul civil

DATE DESPRE IMOBILUL NR. 10176

Oficiul de Cadastru şi Publicitate Imobiliară PRAHOVA
Biroul de Cadastru şi Publicitate Imobiliară Ploieşti

A. Partea I. Descrierea imobilului

Nr. CF vechi:2991
Nr. cadastral vechi:10287

TEREN Extravilan

Adresa: Jud. Prahova, lot1

Nr. Crt	Nr cadastral Nr. topografic	Suprafaţa* (mp)	Observaţii / Referinţe
A1	20519	4.850	Sector cadastral:68 Teren neimprejmuit;

B. Partea II. Proprietari şi acte

Inscrieri privitoare la dreptul de proprietate şi alte drepturi reale		Referinţe
65507 / 28/08/2014		
Act Administrativ nr. 4919, din 28/08/2014 emis de OCPI PRAHOVA;		
B4	se noteaza faptul ca imobilul se afla sub incidenta art.3 (alin.1) din legea nr.17/2014	A1
86032 / 18/08/2015		
Act Normativ nr. 17, din 07/03/2014 emis de Parlamentul Romaniei;		
B5	Imobil aflat sub incidenta art 3 alin (1) din Legea 17/2014	A1
172369 / 14/11/2023		
Act Notarial nr. 2885, din 13/11/2023 emis de NP Dan Oliviu Vasilică;		
B6	Intabulare, drept de PROPRIETATEschimb, dobandit prin Conventie, cota actuala 1/1, cota initiala 1/1	A1
	1) **PAROHIA STOENEȘTI**, CIF:14152424	

C. Partea III. SARCINI .

Inscrieri privind dezmembramintele dreptului de proprietate, drepturi reale de garanţie şi sarcini	Referinţe
NU SUNT	

Neutilizabil în circuitul civil

Anexa Nr. 1 La Partea I

Teren

Nr cadastral	Suprafaţa (mp)*	Observaţii / Referinţe
20519	4.850	

* Suprafaţa este determinată in planul de proiecţie Stereo 70.

DETALII LINIARE IMOBIL



Date referitoare la teren

Crt	Categorie folosinţă	Intra vilan	Suprafaţa (mp)	Tarla	Parcelă	Nr. topo	Observaţii / Referinţe
1	arabil	NU	4.850	100	518/13	-	In CF T-,P-

Lungime Segmente
1) Valorile lungimilor segmentelor sunt obţinute din proiecţie în plan.

Punct început	X / Y	Punct sfârşit	X / Y	Lungime segment (** (m)
1	567.618,532 379.906,339	2	567.336,216 379.746,756	324.298
2	567.336,216 379.746,756	3	567.344,542 379.734,251	15.023
3	567.344,542 379.734,251	4	567.626,012 379.893,356	323.326
4	567.626,012 379.893,356	5	567.620,568 379.902,311	10.48
5	567.620,568 379.902,311	1	567.618,532 379.906,339	4.513

Document care conţine date cu caracter personal, protejat de prevederile Regulamentului (UE) nr. 679/2016 şi Legii 190/2018

**** Lungimile segmentelor sunt determinate în planul de proiecţie Stereo 70 şi sunt rotunjite la 1 milimetru.**
***** Distanţa dintre puncte este formată din segmente cumulate ce sunt mai mici decât valoarea 1 milimetru.**

Neutilizabil in circuitul civil

DATE DESPRE IMOBILUL NR. 10177

Oficiul de Cadastru şi Publicitate Imobiliară PRAHOVA
Biroul de Cadastru şi Publicitate Imobiliară Ploieşti

A. Partea I. Descrierea imobilului

Nr. CF vechi:2985
Nr. cadastral vechi:10282

TEREN Extravilan

Adresa: Jud. Prahova

Nr. Crt	Nr cadastral Nr. topografic	Suprafaţa* (mp)	Observaţii / Referinţe
A1	20513	4.850	Sector cadastral:68 Teren neimprejmuit;

B. Partea II. Proprietari şi acte

Inscrieri privitoare la dreptul de proprietate şi alte drepturi reale		Referinţe
21393 / 07/05/2009		
Act Notarial nr. 2065, din 06/05/2009 emis de NP IVAN CONSTANTIN;		
B3	Intabulare, drept de PROPRIETATE, dobandit prin Conventie, cota actuala 1/1, cota initiala 1/1	A1
	1) **S.C. 'PONTIAC IMPROEX' S.R.L.**, CIF:9999999999999	
	OBSERVATII: Pretul vanzarii 43.000 EURO	
65495 / 28/08/2014		
Act Administrativ nr. 4919, din 28/08/2014 emis de OCPI PRAHOVA;		
B4	se noteaza faptul ca imobilul se afla sub incidenta art.3 (alin.1) din legea nr.17/2014	A1

C. Partea III. SARCINI .

Inscrieri privind dezmembramintele dreptului de proprietate, drepturi reale de garanţie şi sarcini	Referinţe
NU SUNT	

Neutilizabil în circuitul civil

Anexa Nr. 1 La Partea I

Teren

Nr cadastral	Suprafaţa (mp)*	Observaţii / Referinţe
20513	4.850	

* Suprafaţa este determinată in planul de proiecţie Stereo 70.

DETALII LINIARE IMOBIL



Date referitoare la teren

Crt	Categorie folosinţă	Intra vilan	Suprafaţa (mp)	Tarla	Parcelă	Nr. topo	Observaţii / Referinţe
1	arabil	NU	4.850	100	518/13	-	

Lungime Segmente
1) Valorile lungimilor segmentelor sunt obţinute din proiecţie în plan.

Punct început	X / Y	Punct sfârşit	X / Y	Lungime segment (** (m)
1	567.626,012 379.893,356	2	567.344,542 379.734,251	323.326
2	567.344,542 379.734,251	3	567.352,872 379.721,74	15.03
3	567.352,872 379.721,74	4	567.635,154 379.881,304	324.259
4	567.635,154 379.881,304	5	567.628,482 379.889,293	10.409
5	567.628,482 379.889,293	1	567.626,012 379.893,356	4.755

Document care conţine date cu caracter personal, protejat de prevederile Regulamentului (UE) nr. 679/2016 şi Legii 190/2018

**** Lungimile segmentelor sunt determinate în planul de proiecţie Stereo 70 şi sunt rotunjite la 1 milimetru.**
***** Distanţa dintre puncte este formată din segmente cumulate ce sunt mai mici decât valoarea 1 milimetru.**

Neutilizabil in circuitul civil

DATE DESPRE IMOBILUL NR. 10178

Oficiul de Cadastru şi Publicitate Imobiliară PRAHOVA
Biroul de Cadastru şi Publicitate Imobiliară Ploieşti

A. Partea I. Descrierea imobilului

TEREN Extravilan

Adresa: Jud. Prahova

Nr. Crt	Nr cadastral Nr. topografic	Suprafaţa* (mp)	Observaţii / Referinţe
A1		2.900	Sector cadastral:68 Teren neimprejmuit;

B. Partea II. Proprietari şi acte

Inscrieri privitoare la dreptul de proprietate şi alte drepturi reale		Referinţe
/		
Hotarare Judecatoreasca nr. 8278, din 03/11/2006 emis de JUDECĂTORIA PLOIEŞTI (ÎNCHEIERE ÎNDREPTARE EROARE MATERIALĂ 12.01.2007 EMISĂ DE JUDECĂTORIA PLOIEŞTI, DECIZIA NR. 365/29.05.2007 EMISĂ DE TRIBUNALUL PRAHOVA);		
B1	Intabulare, drept de PROPRIETATE, dobandit prin Iesire Din Indiviziune, cota actuala 1/1, cota initiala 1/1	A1
	1) **DOBRIN TEODORA**, LIPSĂ CNP 2) **FERECUŞ NICOLAE**, LIPSĂ CNP 3) **FERECUŞ ADRIAN** 4) **VÂLCU VIOREL**, LIPSĂ CNP 5) **FERECUŞ DUMITRU**, LIPSĂ CNP 6) **STROE ELENA**, LIPSĂ CNP 7) **POPA NICULINA**, LIPSĂ CNP 8) **POPESCU ILARION**, LIPSĂ CNP	

C. Partea III. SARCINI

Inscrieri privind dezmembramintele dreptului de proprietate, drepturi reale de garanţie şi sarcini		Referinţe
/		
Hotarare Judecatoreasca nr. 8278, din 03/11/2006 emis de JUDECĂTORIA PLOIEŞTI (ÎNCHEIERE ÎNDREPTARE EROARE MATERIALĂ 12.01.2007 EMISĂ DE JUDECĂTORIA PLOIEŞTI, DECIZIA NR. 365/29.05.2007 EMISĂ DE TRIBUNALUL PRAHOVA);		
C1	Se notează obligaţia de plată a sultei în valoare de 3210.150 ROL, fiecare, pentru Nicolae Constantin reprezentând contravaloarea cheltuielilor de judecată	A1

Neutilizabil în circuitul civil

Anexa Nr. 1 La Partea I

Teren

Nr cadastral	Suprafaţa (mp)*	Observaţii / Referinţe
	2.900	

* Suprafaţa este determinată in planul de proiecţie Stereo 70.

DETALII LINIARE IMOBIL



Date referitoare la teren

Crt	Categorie folosinţă	Intra vilan	Suprafaţa (mp)	Tarla	Parcelă	Nr. topo	Observaţii / Referinţe
1	arabil	NU	2.900	100	518/14	-	

Lungime Segmente

1) Valorile lungimilor segmentelor sunt obţinute din proiecţie în plan.

Punct început	X / Y	Punct sfârşit	X / Y	Lungime segment (** (m)
1	567.635,154 379.881,304	2	567.352,872 379.721,74	324.259
2	567.352,872 379.721,74	3	567.357,834 379.714,287	8.954
3	567.357,834 379.714,287	4	567.640,973 379.874,335	325.243
4	567.640,973 379.874,335	1	567.635,154 379.881,304	9.079

**** Lungimile segmentelor sunt determinate în planul de proiecţie Stereo 70 şi sunt rotunjite la 1 milimetru.**

Document care conţine date cu caracter personal, protejat de prevederile Regulamentului (UE) nr. 679/2016 şi Legii 190/2018

***** Distanţa dintre puncte este formată din segmente cumulate ce sunt mai mici decât valoarea 1 milimetru.**

Neutilizabil in circuitul civil

DATE DESPRE IMOBILUL NR. 10179

Oficiul de Cadastru şi Publicitate Imobiliară PRAHOVA
Biroul de Cadastru şi Publicitate Imobiliară Ploieşti

A. Partea I. Descrierea imobilului

TEREN Extravilan

Adresa: Jud. Prahova

Nr. Crt	Nr cadastral Nr. topografic	Suprafaţa* (mp)	Observaţii / Referinţe
A1		5.200	Sector cadastral:68 Teren neimprejmuit;

B. Partea II. Proprietari şi acte

Inscrieri privitoare la dreptul de proprietate şi alte drepturi reale		Referinţe
/		
Act Normativ nr. 25378, din 15/09/1994 emis de CJSDPAT PRAHOVA;		
B1	Intabulare, drept de PROPRIETATE, dobandit prin Reconstituire, cota actuala 3/4, cota initiala 3/4	A1
	1) **FERECUŞ ELENA**, LIPSĂ CNP 2) **FERECUŞ NICOLAE**, LIPSĂ CNP 3) **VÎLCU MARGARETA**, LIPSĂ CNP	
Act Notarial nr. 18, din 04/02/2019 emis de SPN EQUITAS;		
B2	Intabulare, drept de PROPRIETATE, dobandit prin Succesiune, cota actuala 1/4, cota initiala 1/4	A1
	1) **FERECUŞ ADRIAN**	

C. Partea III. SARCINI .

Inscrieri privind dezmembramintele dreptului de proprietate, drepturi reale de garanţie şi sarcini	Referinţe
NU SUNT	

Neutilizabil în circuitul civil

Anexa Nr. 1 La Partea I

Teren

Nr cadastral	Suprafaţa (mp)*	Observaţii / Referinţe
	5.200	

* Suprafaţa este determinată in planul de proiecţie Stereo 70.

DETALII LINIARE IMOBIL



Date referitoare la teren

Crt	Categorie folosinţă	Intra vilan	Suprafaţa (mp)	Tarla	Parcelă	Nr. topo	Observaţii / Referinţe
1	arabil	NU	5.200	100	518/15	-	

Lungime Segmente
1) Valorile lungimilor segmentelor sunt obţinute din proiecţie în plan.

Punct început	X / Y	Punct sfârşit	X / Y	Lungime segment (** (m)
1	567.640,973 379.874,335	2	567.357,834 379.714,287	325.243
2	567.357,834 379.714,287	3	567.366,694 379.700,98	15.987
3	567.366,694 379.700,98	4	567.651,402 379.861,914	327.045
4	567.651,402 379.861,914	5	567.650,254 379.863,222	1.74
5	567.650,254 379.863,222	1	567.640,973 379.874,335	14.479

Document care conţine date cu caracter personal, protejat de prevederile Regulamentului (UE) nr. 679/2016 şi Legii 190/2018

**** Lungimile segmentelor sunt determinate în planul de proiecţie Stereo 70 şi sunt rotunjite la 1 milimetru.**
***** Distanţa dintre puncte este formată din segmente cumulate ce sunt mai mici decât valoarea 1 milimetru.**

Neutilizabil in circuitul civil

DATE DESPRE IMOBILUL NR. 10180

Oficiul de Cadastru şi Publicitate Imobiliară PRAHOVA
Biroul de Cadastru şi Publicitate Imobiliară Ploieşti

A. Partea I. Descrierea imobilului

Nr. CF vechi:2500
Nr. cadastral vechi:10012

TEREN Extravilan

Adresa: Jud. Prahova

Nr. Crt	Nr cadastral Nr. topografic	Suprafaţa* (mp)	Observaţii / Referinţe
A1	20139	7.500	Sector cadastral:68 Teren neimprejmuit;

B. Partea II. Proprietari şi acte

Inscrieri privitoare la dreptul de proprietate şi alte drepturi reale		Referinţe
21399 / 07/05/2009		
Act Notarial nr. 2065, din 07/05/2009 emis de NP IVAN C-TIN;		
B3	Intabulare, drept de PROPRIETATE, dobandit prin Conventie, cota actuala 1/1, cota initiala 1/1	A1
	1) **SC PONTIAC IMPROEX S.R.L.**, CIF:9999999999999	
65643 / 28/08/2014		
Act Administrativ nr. 4919, din 28/08/2014 emis de OCPI Prahova;		
B4	se noteaza faptul ca imobilul se afla sub incidenta art.3 (alin1) din Legea nr.17/2014	A1

C. Partea III. SARCINI .

Inscrieri privind dezmembramintele dreptului de proprietate, drepturi reale de garanţie şi sarcini	Referinţe
NU SUNT	

Neutilizabil în circuitul civil

Anexa Nr. 1 La Partea I

Teren

Nr cadastral	Suprafaţa (mp)*	Observaţii / Referinţe
20139	7.500	

* Suprafaţa este determinată in planul de proiecţie Stereo 70.

DETALII LINIARE IMOBIL



Date referitoare la teren

Crt	Categorie folosinţă	Intra vilan	Suprafaţa (mp)	Tarla	Parcelă	Nr. topo	Observaţii / Referinţe
1	arabil	NU	7.500	100	518/17	-	

Lungime Segmente

1) Valorile lungimilor segmentelor sunt obţinute din proiecţie în plan.

Punct început	X / Y	Punct sfârşit	X / Y	Lungime segment (** (m)
1	567.651,402 379.861,914	2	567.366,694 379.700,98	327.045
2	567.366,694 379.700,98	3	567.379,377 379.681,931	22.885
3	567.379,377 379.681,931	4	567.666,788 379.844,394	330.15
4	567.666,788 379.844,394	1	567.651,402 379.861,914	23.317

**** Lungimile segmentelor sunt determinate în planul de proiecţie Stereo 70 şi sunt rotunjite la 1 milimetru.**

Document care conţine date cu caracter personal, protejat de prevederile Regulamentului (UE) nr. 679/2016 şi Legii 190/2018

***** Distanţa dintre puncte este formată din segmente cumulate ce sunt mai mici decât valoarea 1 milimetru.**

Neutilizabil in circuitul civil

DATE DESPRE IMOBILUL NR. 10181

Oficiul de Cadastru şi Publicitate Imobiliară PRAHOVA
Biroul de Cadastru şi Publicitate Imobiliară Ploieşti

A. Partea I. Descrierea imobilului

TEREN Extravilan

Adresa: Jud. Prahova

Nr. Crt	Nr cadastral Nr. topografic	Suprafaţa* (mp)	Observaţii / Referinţe
A1		4.274	Sector cadastral:68 Teren neimprejmuit;

B. Partea II. Proprietari şi acte

Inscrieri privitoare la dreptul de proprietate şi alte drepturi reale		Referinţe
/		
Act Administrativ nr. 103083, din 30/08/2002 emis de CJSDPAT PRAHOVA;		
B1	Intabulare, drept de PROPRIETATE, dobandit prin Reconstituire, cota actuala 1/1, cota initiala 1/1	A1
	1) **CHIMIŞLIU GHEORGHE**	

C. Partea III. SARCINI .

Inscrieri privind dezmembramintele dreptului de proprietate, drepturi reale de garanţie şi sarcini	Referinţe
NU SUNT	

Neutilizabil în circuitul civil

Anexa Nr. 1 La Partea I

Teren

Nr cadastral	Suprafaţa (mp)*	Observaţii / Referinţe
	4.274	

* Suprafaţa este determinată in planul de proiecţie Stereo 70.

DETALII LINIARE IMOBIL

Date referitoare la teren

Crt	Categorie folosinţă	Intra vilan	Suprafaţa (mp)	Tarla	Parcelă	Nr. topo	Observaţii / Referinţe
1	arabil	NU	4.274	100	518/18	-	

Lungime Segmente
1) Valorile lungimilor segmentelor sunt obţinute din proiecţie în plan.

Punct început	X / Y	Punct sfârşit	X / Y	Lungime segment (** (m)
1	567.666,788 379.844,394	2	567.379,377 379.681,931	330.15
2	567.379,377 379.681,931	3	567.386,552 379.671,155	12.946
3	567.386,552 379.671,155	4	567.675,498 379.834,486	331.914
4	567.675,498 379.834,486	5	567.674,669 379.835,419	1.248
5	567.674,669 379.835,419	1	567.666,788 379.844,394	11.944

Document care conţine date cu caracter personal, protejat de prevederile Regulamentului (UE) nr. 679/2016 şi Legii 190/2018

**** Lungimile segmentelor sunt determinate în planul de proiecţie Stereo 70 şi sunt rotunjite la 1 milimetru.**
***** Distanţa dintre puncte este formată din segmente cumulate ce sunt mai mici decât valoarea 1 milimetru.**

Neutilizabil in circuitul civil

DATE DESPRE IMOBILUL NR. 10182

Oficiul de Cadastru şi Publicitate Imobiliară PRAHOVA
Biroul de Cadastru şi Publicitate Imobiliară Ploieşti

A. Partea I. Descrierea imobilului

TEREN Extravilan

Adresa: Jud. Prahova, T100 A518/19

Nr. Crt	Nr cadastral Nr. topografic	Suprafaţa* (mp)	Observaţii / Referinţe
A1	24373	10.000	Sector cadastral:68 Teren neimprejmuit;

B. Partea II. Proprietari şi acte

Inscrieri privitoare la dreptul de proprietate şi alte drepturi reale		Referinţe
42286 / 28/04/2015		
Act Administrativ nr. 21991, din 07/10/1994 emis de Comisia Judeteana Prahova (act notarial nr. 202/07-11-2005 emis de NP BARBU FLOAREA; act notarial nr. 203/07-11-2005 emis de NP BARBU FLOAREA; act notarial nr. 191/26-10-2007 emis de NP BARBU FLOAREA; act notarial nr. 192/26-10-2007 emis de NP BARBU FLOAREA;act normativ nr.17/07.03.2014 Parlamentul Romaniei);		
B4	se noteaza faptul ca imobilul se afla sub incidenta Legii 17/2014	A1
96861 / 23/09/2015		
Act Administrativ nr. T2-9038, din 27/08/2015 emis de MApN;		
B6	se radiaza avizul negativ inscris sub B5 prin incheierea nr. 72600/2015	A1
11738 / 30/01/2023		
Act Notarial nr. 217, din 27/01/2023 emis de NP Dan Oliviu Vasilica;		
B8	Intabulare, drept de PROPRIETATEschimb, dobandit prin Conventie, cota actuala 1/1, cota initiala 1/1	A1
	1) **PONTIAC IMPROEX SRL,**, CIF:5865321	
86160 / 24/05/2023		
Inscris Sub Semnatura Privata nr. anexa nr.13 la Regulament, din 23/05/2023 emis de PFA MLADINOVICI IULIAN;		
B9	se respinge cererea de repozitionare intrucat documentatia cadastrala nu a fost avizata	A1
138325 / 06/09/2023		
Act Administrativ nr. 45, din 29/08/2023 emis de PRIMARIA ARICESTII RAHTIVANI;		
B10	se noteaza faptul ca pe teren urmeaza a se executa lucrari de construire (amenajare, exploatare agregate minerale in terasa cu redarea terenului prin taluzare, copertare partiala si nivelare in conditiile si pe perioada permisului de exploatare) in baza autorizatiei de construire nr. 45/29.08.2023 emisa de Primaria Aricestii Rahtivani	A1

C. Partea III. SARCINI .

Inscrieri privind dezmembramintele dreptului de proprietate, drepturi reale de garanţie şi sarcini	Referinţe
NU SUNT	

Neautorizat în circuitul civil

Anexa Nr. 1 La Partea I

Teren

Nr cadastral	Suprafaţa (mp)*	Observaţii / Referinţe
24373	10.000	

* Suprafaţa este determinată in planul de proiecţie Stereo 70.

DETALII LINIARE IMOBIL

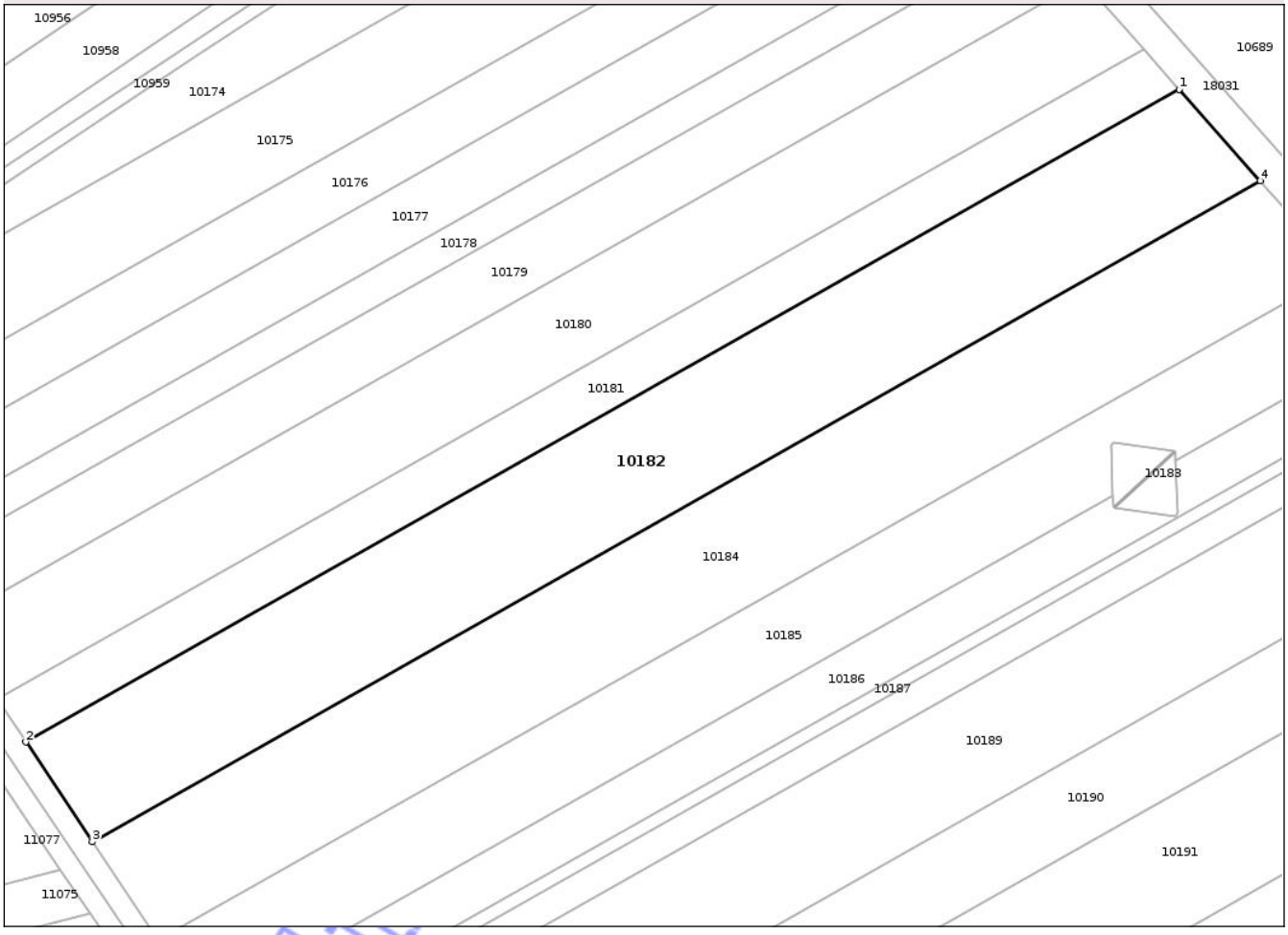

Date referitoare la teren

Crt	Categorie folosinţă	Intra vilan	Suprafaţa (mp)	Tarla	Parcelă	Nr. topo	Observaţii / Referinţe
1	arabil	NU	10.000	100	518/19	-	

Lungime Segmente

1) Valorile lungimilor segmentelor sunt obţinute din proiecţie în plan.

Punct început	X / Y	Punct sfârşit	X / Y	Lungime segment (** (m)
1	567.675,498 379.834,486	2	567.386,552 379.671,155	331.914
2	567.386,552 379.671,155	3	567.403,187 379.646,17	30.016
3	567.403,187 379.646,17	4	567.695,831 379.811,591	336.162
4	567.695,831 379.811,591	1	567.675,498 379.834,486	30.62

**** Lungimile segmentelor sunt determinate în planul de proiecţie Stereo 70 şi sunt rotunjite la 1 milimetru.**

Document care conţine date cu caracter personal, protejat de prevederile Regulamentului (UE) nr. 679/2016 şi Legii 190/2018

***** Distanţa dintre puncte este formată din segmente cumulate ce sunt mai mici decât valoarea 1 milimetru.**

Neutilizabil in circuitul civil

DATE DESPRE IMOBILUL NR. 10183

Oficiul de Cadastru şi Publicitate Imobiliară PRAHOVA
Biroul de Cadastru şi Publicitate Imobiliară Ploieşti

A. Partea I. Descrierea imobilului

Nr. CF vechi:2776
Nr. cadastral vechi:861

TEREN Extravilan

Adresa: Jud. Prahova

Nr. Crt	Nr cadastral Nr. topografic	Suprafaţa* (mp)	Observaţii / Referinţe
A1	20400	262	Sector cadastral:68 Teren neimprejmuit;

B. Partea II. Proprietari şi acte

Inscrieri privitoare la dreptul de proprietate şi alte drepturi reale		Referinţe
23467 / 21/05/2007		
Act Normativ nr. 1705, din 23/01/2007 emis de GUVERNUL ROMANIEI;		
B1	Intabulare, drept de PROPRIETATE, dobandit prin Lege, cota actuala 1/1, cota initiala 1/1	A1
	1) **STATUL ROMAN**, CIF:9999999999999, -Domeniul public	
77366 / 30/09/2014		
Act Normativ nr. 17, din 07/03/2014 emis de PARLAMENTUL ROMANIEI;		
B2	se noteaza faptul ca imobilul se afla sub incidenta art. 3 alin. (1) din Legea nr. 17/2014	A1
23467 / 21/05/2007		
Act Administrativ nr. 1, din 29/06/2004 emis de MEC;		
B3	Intabulare, drept de ADMINISTRARE	A1
	1) **MINISTERUL ECONOMIEI SI COMERTULUI**, CIF:9999999999999	
B4	Intabulare, drept de CONCESIUNE, cota actuala 1/1, cota initiala 1/1	A1
	1) **COMPANIA NATIONALA DE TRANSPORT AL ENERGIEI ELECTRICE 'TRANSELECTRICA' S.A.**, CIF: 9999999999999	

C. Partea III. SARCINI

Inscrieri privind dezmembramintele dreptului de proprietate, drepturi reale de garanţie şi sarcini		Referinţe
23467 / 21/05/2007		
Act Administrativ nr. 1, din 29/06/2004 emis de MEC;		
C3	se noteaza REDEVENTA in favoarea MINISTERULUI ECONOMIEI SI COMERTULUI	A1

Neautorizat în circuitul civil

Anexa Nr. 1 La Partea I

Teren

Nr cadastral	Suprafaţa (mp)*	Observaţii / Referinţe
20400	262	

* Suprafaţa este determinată in planul de proiecţie Stereo 70.

DETALII LINIARE IMOBIL

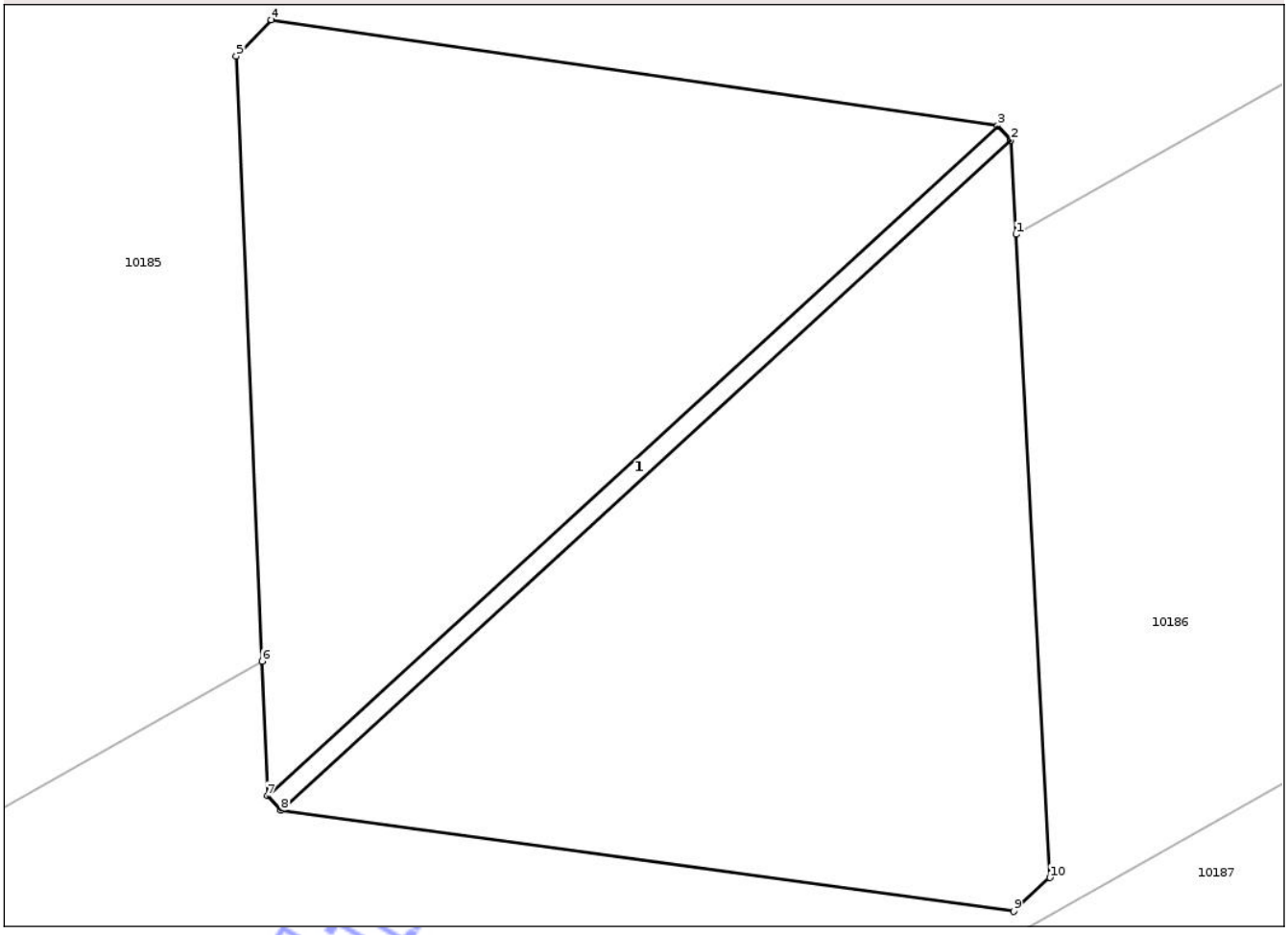

Date referitoare la teren

Crt	Categorie folosinţă	Intra vilan	Suprafaţa (mp)	Tarla	Parcelă	Nr. topo	Observaţii / Referinţe
1	curti constructii	NU	262	100	518/21-518/22-518/23 LEA 400kV Brazi Vest - Darste	-	In CF T100-A518

Date referitoare la construcţii

Crt	Număr	Destinaţie construcţie	Supraf. (mp)	Situaţie juridică	Observaţii / Referinţe
A1.1		constructii industriale si edilitare	8	Fara acte	Nr. niveluri:1; S. construita la sol:8 mp; Stalp electric

Lungime Segmente

1) Valorile lungimilor segmentelor sunt obţinute din proiecţie în plan.

Punct început	X / Y	Punct sfârşit	X / Y	Lungime segment (** (m)
1	567.674,579 379.741,678	2	567.674,472 379.743,626	1.951
2	567.674,472 379.743,626	3	567.674,198 379.743,922	0.403

Neutil

Punct început	X / Y	Punct sfârşit	X / Y	Lungime segment (** (m)
3	567.674,198 379.743,922	4	567.659,15 379.746,117	15.207
4	567.659,15 379.746,117	5	567.658,424 379.745,361	1.048
5	567.658,424 379.745,361	6	567.658,957 379.732,847	12.525
6	567.658,957 379.732,847	7	567.659,07 379.730,06	2.789
7	567.659,07 379.730,06	8	567.659,35 379.729,76	0.41
8	567.659,35 379.729,76	9	567.674,53 379.727,67	15.323
9	567.674,53 379.727,67	10	567.675,28 379.728,37	1.026
10	567.675,28 379.728,37	1	567.674,579 379.741,678	13.326

**** Lungimile segmentelor sunt determinate în planul de proiecţie Stereo 70 şi sunt rotunjite la 1 milimetru.**
***** Distanţa dintre puncte este formată din segmente cumulate ce sunt mai mici decât valoarea 1 milimetru.**

Neutilizabil in circuitul civil

DATE DESPRE IMOBILUL NR. 10184

Oficiul de Cadastru şi Publicitate Imobiliară PRAHOVA
Biroul de Cadastru şi Publicitate Imobiliară Ploieşti

A. Partea I. Descrierea imobilului

Nr. CF vechi:2526
Nr. cadastral vechi:10017

TEREN Extravilan

Adresa: Jud. Prahova

Nr. Crt	Nr cadastral Nr. topografic	Suprafaţa* (mp)	Observaţii / Referinţe
A1	20170	10.000	Sector cadastral:68 Teren neimprejmuit;

B. Partea II. Proprietari şi acte

Inscrieri privitoare la dreptul de proprietate şi alte drepturi reale		Referinţe
21398 / 07/05/2009		
Act Notarial nr. 2065, din 06/05/2009 emis de NP IVAN C-TIN;		
B4	Intabulare, drept de PROPRIETATE, dobandit prin Conventie, cota actuala 1/1, cota initiala 1/1	A1
	1) **S.C.'PONTIAC IMPROEX'S.R.L.**, CIF:9999999999999	
	OBSERVATII: -pretul vanzarii 43.000 EURO,	
65672 / 28/08/2014		
Act Administrativ nr. 4919, din 28/08/2014 emis de OCPI PRAHOVA;		
B5	se noteaza faptul ca imobilul se afla sub incidenta art. 3 (alin.) din Legea 17/2014	A1
86163 / 24/05/2023		
Act Administrativ nr. Anexa nr.13, din 24/05/2023 emis de PFA MLADINOVICI IULIAN;		
B6	se respinge cererea privind repozitionarea imobilului intrucat nu au fost solutionate cerintele din referatul de completare	A1
138331 / 06/09/2023		
Act Administrativ nr. 45, din 29/08/2023 emis de PRIMARIA COMUNEI ARICESTII RAHTIVANI;		
B7	se noteaza faptul ca pe teren urmeaza a se executa lucrari de construire (amenajare, exploatare agregate minerale in terasa cu redarea terenului prin taluzare, copertare partiala si nivelare in conditiile si pe perioada permisului de exploatare) in baza autorizatiei de construire nr. 45/29.08.2023 emisa de Primaria Aricestii Rahtivan	A1

C. Partea III. SARCINI .

Inscrieri privind dezmembramintele dreptului de proprietate, drepturi reale de garanţie şi sarcini	Referinţe
NU SUNT	

Neutilizabil în circuitul civil

Anexa Nr. 1 La Partea I

Teren

Nr cadastral	Suprafaţa (mp)*	Observaţii / Referinţe
20170	10.000	

* Suprafaţa este determinată in planul de proiecţie Stereo 70.

DETALII LINIARE IMOBIL

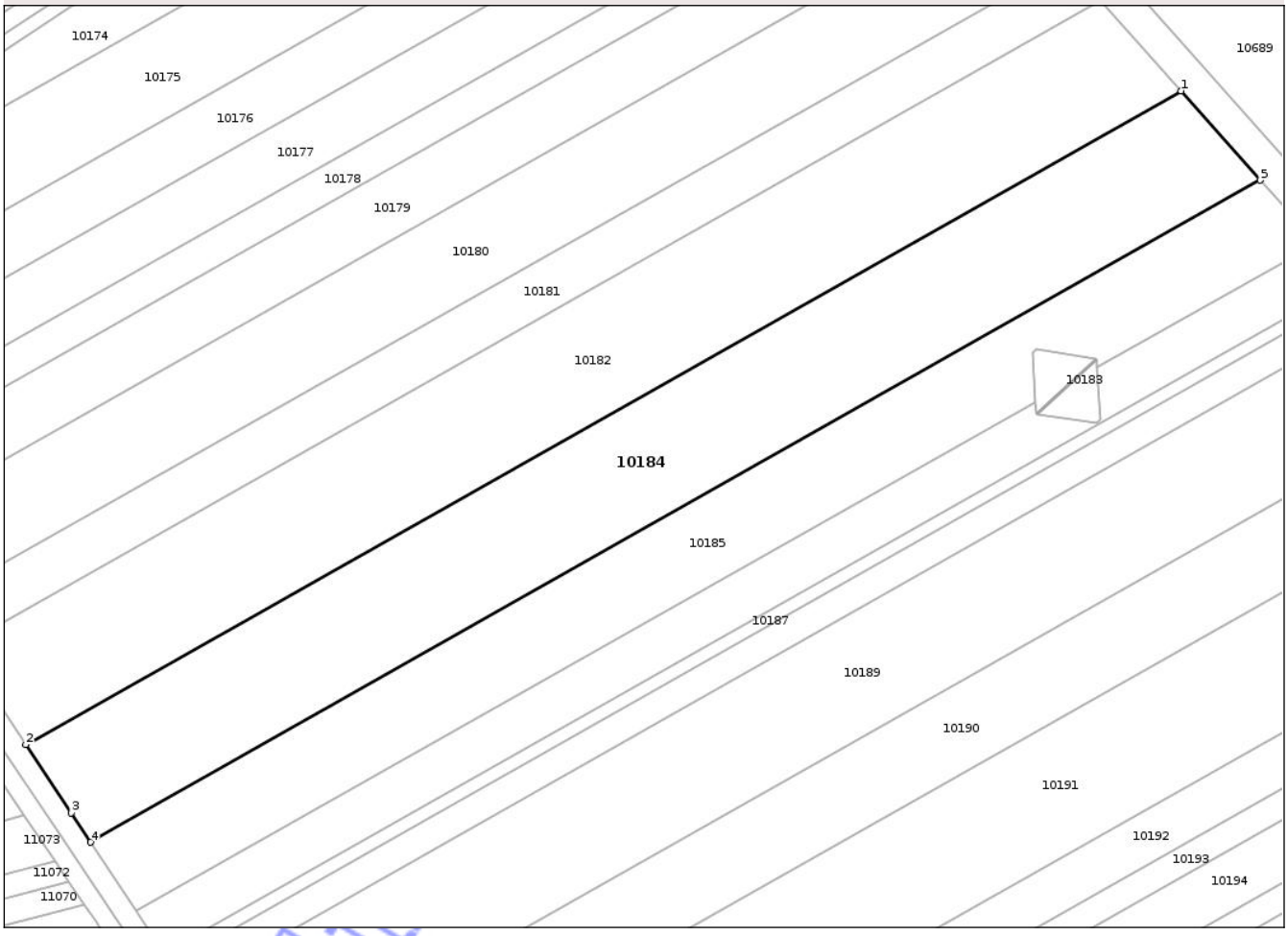

Date referitoare la teren

Crt	Categorie folosinţă	Intra vilan	Suprafaţa (mp)	Tarla	Parcelă	Nr. topo	Observaţii / Referinţe
1	arabil	NU	10.000	100	518/20	-	

Lungime Segmente
1) Valorile lungimilor segmentelor sunt obţinute din proiecţie în plan.

Punct început	X / Y	Punct sfârşit	X / Y	Lungime segment (** (m)
1	567.695,831 379.811,591	2	567.403,187 379.646,17	336.162
2	567.403,187 379.646,17	3	567.414,664 379.628,932	20.709
3	567.414,664 379.628,932	4	567.419,616 379.621,497	8.933
4	567.419,616 379.621,497	5	567.715,91 379.788,982	340.355
5	567.715,91 379.788,982	1	567.695,831 379.811,591	30.238

Document care conţine date cu caracter personal, protejat de prevederile Regulamentului (UE) nr. 679/2016 şi Legii 190/2018

**** Lungimile segmentelor sunt determinate în planul de proiecţie Stereo 70 şi sunt rotunjite la 1 milimetru.**
***** Distanţa dintre puncte este formată din segmente cumulate ce sunt mai mici decât valoarea 1 milimetru.**

Neutilizabil in circuitul civil

DATE DESPRE IMOBILUL NR. 10185

Oficiul de Cadastru şi Publicitate Imobiliară PRAHOVA
Biroul de Cadastru şi Publicitate Imobiliară Ploieşti

A. Partea I. Descrierea imobilului

Nr. CF vechi:1268(e:1268)
Nr. cadastral vechi:1615

TEREN Extravilan
Adresa: Jud. Prahova

Nr. Crt	Nr cadastral Nr. topografic	Suprafaţa* (mp)	Observaţii / Referinţe
A1	20195	7.000	Sector cadastral:68 Teren neimprejmuit;

B. Partea II. Proprietari şi acte

Inscrieri privitoare la dreptul de proprietate şi alte drepturi reale		Referinţe
21397 / 07/05/2009		
Act Notarial nr. 2065, din 06/05/2009 emis de NP IVAN C-TIN;		
B3	Intabulare, drept de PROPRIETATE, dobandit prin Conventie, cota actuala 1/1, cota initiala 1/1	A1
	1) **SC ' PONTIAC IMPROEX' S.R.L.**, CIF:9999999999999	
	OBSERVATII: 43.000 euro	
65702 / 28/08/2014		
Act Administrativ nr. 4919, din 28/08/2014 emis de OCPI PRAHOVA;		
B4	se noteaza faptul ca imobilul se afla sub incidenta art. 3 (alin.) din Legea 17/2014	A1
86018 / 18/08/2015		
Act Normativ nr. 17, din 07/03/2014 emis de Parlamentul Romaniei;		
B5	se noteaza faptul ca imobilul se afla sub incidenta art 3 alin (1) din Legea 17/2014	A1
138328 / 06/09/2023		
Act Administrativ nr. 45, din 29/08/2023 emis de PRIMARIA ARICESTII RAHTIVANI;		
B6	se noteaza faptul ca pe teren urmeaza a se executa lucrari de construire(amenajare exploatare agregate minerale in terasa cu redarea terenului prin taluzare, copertare partiala si nivelare in conditiile si pe perioada permisului) in baza autorizatiei de construire nr.45/29.08.2023 emisa de Primaria Aricestii Rahtivani	A1

C. Partea III. SARCINI .

Inscrieri privind dezmembramintele dreptului de proprietate, drepturi reale de garanţie şi sarcini	Referinţe
NU SUNT	

Neutilizabil în circuitul civil

Anexa Nr. 1 La Partea I

Teren

Nr cadastral	Suprafaţa (mp)*	Observaţii / Referinţe
20195	7.000	

* Suprafaţa este determinată in planul de proiecţie Stereo 70.

DETALII LINIARE IMOBIL

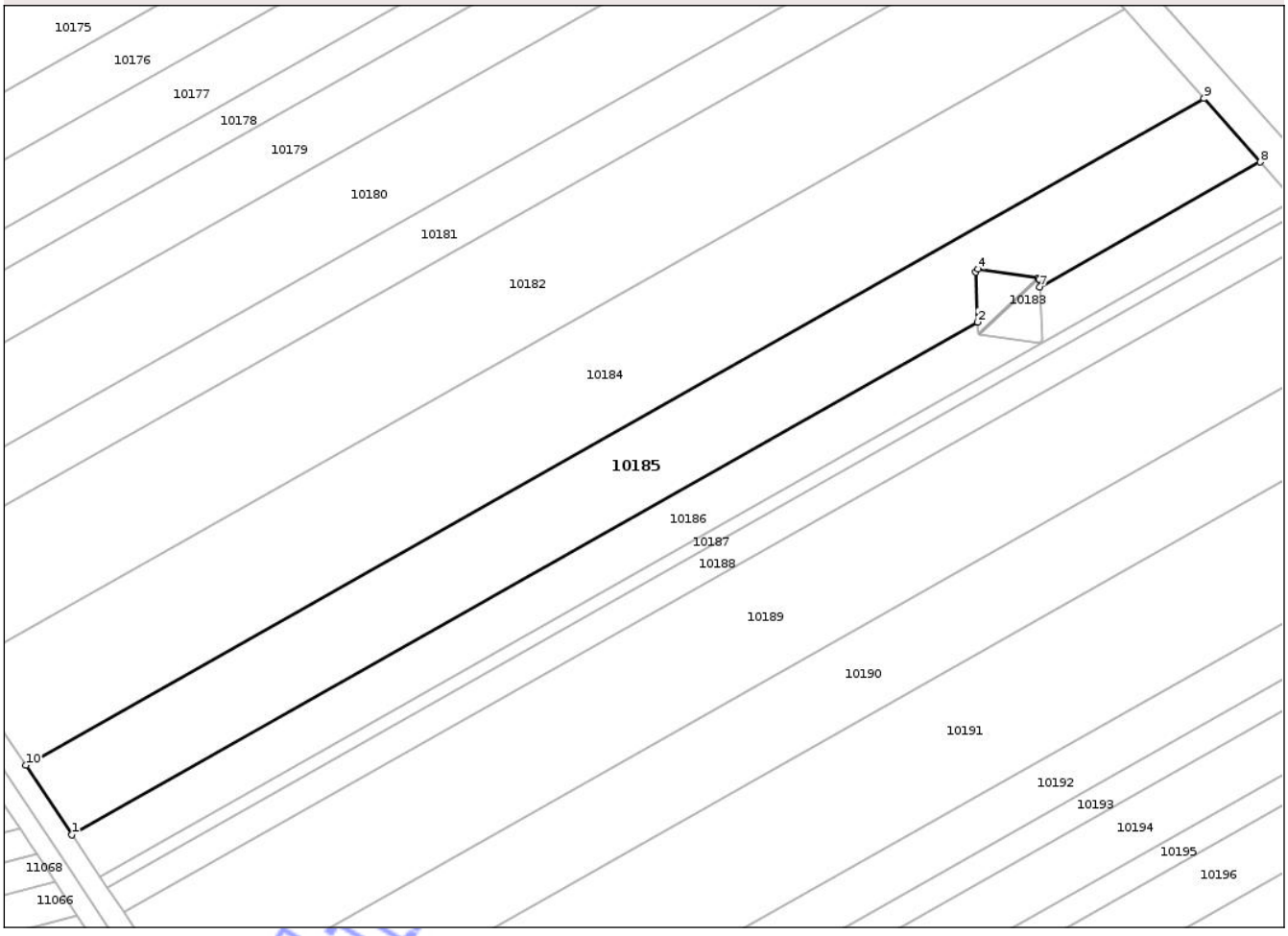

Date referitoare la teren

Crt	Categorie folosinţă	Intra vilan	Suprafaţa (mp)	Tarla	Parcelă	Nr. topo	Observaţii / Referinţe
1	arabil	NU	7.000	100	518/21	-	

Lungime Segmente

1) Valorile lungimilor segmentelor sunt obţinute din proiecţie în plan.

Punct început	X / Y	Punct sfârşit	X / Y	Lungime segment (** (m)
1	567.431,202 379.604,106	2	567.658,957 379.732,847	261.623
2	567.658,957 379.732,847	3	567.658,424 379.745,361	12.525
3	567.658,424 379.745,361	4	567.659,15 379.746,117	1.048
4	567.659,15 379.746,117	5	567.674,198 379.743,922	15.207
5	567.674,198 379.743,922	6	567.674,472 379.743,626	0.403

Document care conţine date cu caracter personal, protejat de prevederile Regulamentului (UE) nr. 679/2016 şi Legii 190/2018

Punct început	X / Y	Punct sfârşit	X / Y	Lungime segment (** (m)
6	567.674,472 379.743,626	7	567.674,579 379.741,678	1.951
7	567.674,579 379.741,678	8	567.730,066 379.773,042	63.738
8	567.730,066 379.773,042	9	567.715,91 379.788,982	21.318
9	567.715,91 379.788,982	10	567.419,616 379.621,497	340.355
10	567.419,616 379.621,497	1	567.431,202 379.604,106	20.897

**** Lungimile segmentelor sunt determinate în planul de proiecţie Stereo 70 şi sunt rotunjite la 1 milimetru.**
***** Distanţa dintre puncte este formată din segmente cumulate ce sunt mai mici decât valoarea 1 milimetru.**

Neutilizabil in circuitul civil

DATE DESPRE IMOBILUL NR. 10186

Oficiul de Cadastru şi Publicitate Imobiliară PRAHOVA
Biroul de Cadastru şi Publicitate Imobiliară Ploieşti

A. Partea I. Descrierea imobilului

Nr. CF vechi:2679
Nr. cadastral vechi:10104

TEREN Extravilan
Adresa: Jud. Prahova

Nr. Crt	Nr cadastral Nr. topografic	Suprafaţa* (mp)	Observaţii / Referinţe
A1	20278	4.200	Sector cadastral:68 Teren neimprejmuit;

B. Partea II. Proprietari şi acte

Inscrieri privitoare la dreptul de proprietate şi alte drepturi reale		Referinţe
26894 / 18/04/2008		
Act Notarial nr. 839, din 17/04/2008 emis de NP TOMESCU ALICE CRISTINA;		
B8	Intabulare, drept de PROPRIETATE(partaj), dobandit prin Conventie, cota actuala 1/1, cota initiala 1/1	A1
	1) **GRIGORE VIOLETA** 2) **NECULA MARINA**	
65770 / 28/08/2014		
Act Administrativ nr. 4919, din 28/08/2014 emis de OCPI PH;		
B9	se noteaza faptul ca imobilul se afla sub incidenta art.3 (alin.1) din Legea nr.17/2014	A1

C. Partea III. SARCINI .

Inscrieri privind dezmembramintele dreptului de proprietate, drepturi reale de garanţie şi sarcini	Referinţe
NU SUNT	

Neutilizabil în circuitul civil

Anexa Nr. 1 La Partea I

Teren

Nr cadastral	Suprafaţa (mp)*	Observaţii / Referinţe
20278	4.200	

* Suprafaţa este determinată in planul de proiecţie Stereo 70.

DETALII LINIARE IMOBIL

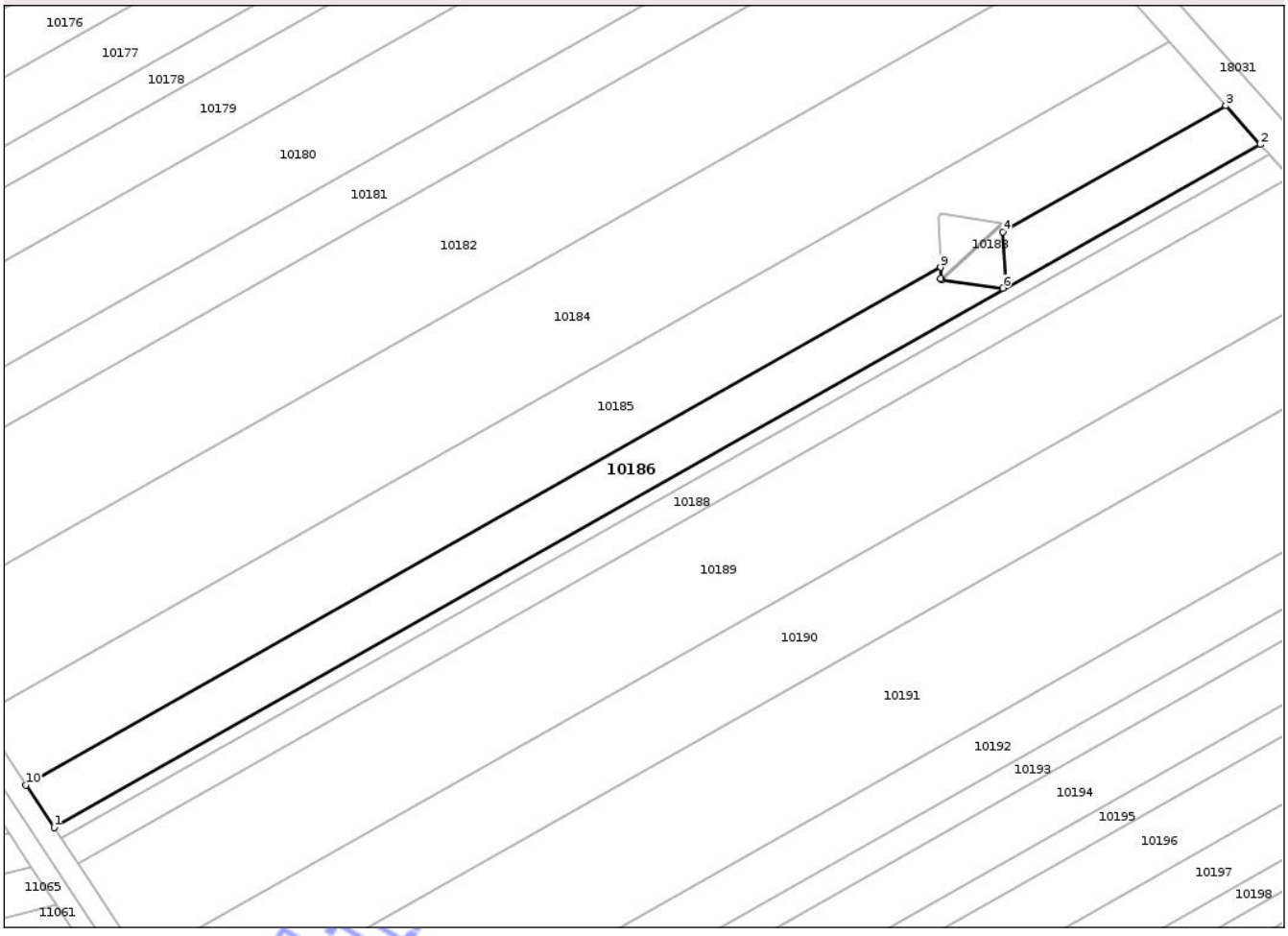

Date referitoare la teren

Crt	Categorie folosinţă	Intra vilan	Suprafaţa (mp)	Tarla	Parcelă	Nr. topo	Observaţii / Referinţe
1	arabil	NU	4.200	100	518/22	-	

Lungime Segmente
1) Valorile lungimilor segmentelor sunt obţinute din proiecţie în plan.

Punct început	X / Y	Punct sfârşit	X / Y	Lungime segment (** (m)
1	567.438,208 379.593,589	2	567.738,626 379.763,404	345.091
2	567.738,626 379.763,404	3	567.730,066 379.773,042	12.89
3	567.730,066 379.773,042	4	567.674,579 379.741,678	63.738
4	567.674,579 379.741,678	5	567.675,28 379.728,37	13.326
5	567.675,28 379.728,37	6	567.674,53 379.727,67	1.026

Document care conţine date cu caracter personal, protejat de prevederile Regulamentului (UE) nr. 679/2016 şi Legii 190/2018

Punct început	X / Y	Punct sfârşit	X / Y	Lungime segment (** (m)
6	567.674,53 379.727,67	7	567.659,35 379.729,76	15.323
7	567.659,35 379.729,76	8	567.659,07 379.730,06	0.41
8	567.659,07 379.730,06	9	567.658,957 379.732,847	2.789
9	567.658,957 379.732,847	10	567.431,202 379.604,106	261.623
10	567.431,202 379.604,106	1	567.438,208 379.593,589	12.637

**** Lungimile segmentelor sunt determinate în planul de proiecţie Stereo 70 şi sunt rotunjite la 1 milimetru.**
***** Distanţa dintre puncte este formată din segmente cumulate ce sunt mai mici decât valoarea 1 milimetru.**

Neutilizabil in circuitul civil

DATE DESPRE IMOBILUL NR. 10187

Oficiul de Cadastru şi Publicitate Imobiliară PRAHOVA
Biroul de Cadastru şi Publicitate Imobiliară Ploieşti

A. Partea I. Descrierea imobilului

Nr. CF vechi:2593
Nr. cadastral vechi:10061

TEREN Extravilan

Adresa: Jud. Prahova

Nr. Crt	Nr cadastral Nr. topografic	Suprafaţa* (mp)	Observaţii / Referinţe
A1	20233	1.141	Sector cadastral:68 Teren neimprejmuit;

B. Partea II. Proprietari şi acte

Inscrieri privitoare la dreptul de proprietate şi alte drepturi reale		Referinţe
21459 / 08/05/2009		
Act Notarial nr. 2065, din 06/05/2009 emis de NP IVAN C-TIN;		
B3	Intabulare, drept de PROPRIETATE, dobandit prin Conventie, cota actuala 1/1, cota initiala 1/1	A1
	1) **SC PONTIAC IMPROEX S.R.L.**, CIF:9999999999999	
65738 / 28/08/2014		
Act Administrativ nr. 4919, din 28/08/2014 emis de OCPI PH;		
B4	se noteaza faptul ca imobilul se afla sub incidenta art.3 alin(1) din Legea 17/2014	A1

C. Partea III. SARCINI .

Inscrieri privind dezmembramintele dreptului de proprietate, drepturi reale de garanţie şi sarcini	Referinţe
NU SUNT	

Neutilizabil în circuitul civil

Anexa Nr. 1 La Partea I

Teren

Nr cadastral	Suprafaţa (mp)*	Observaţii / Referinţe
20233	1.141	

* Suprafaţa este determinată in planul de proiecţie Stereo 70.

DETALII LINIARE IMOBIL

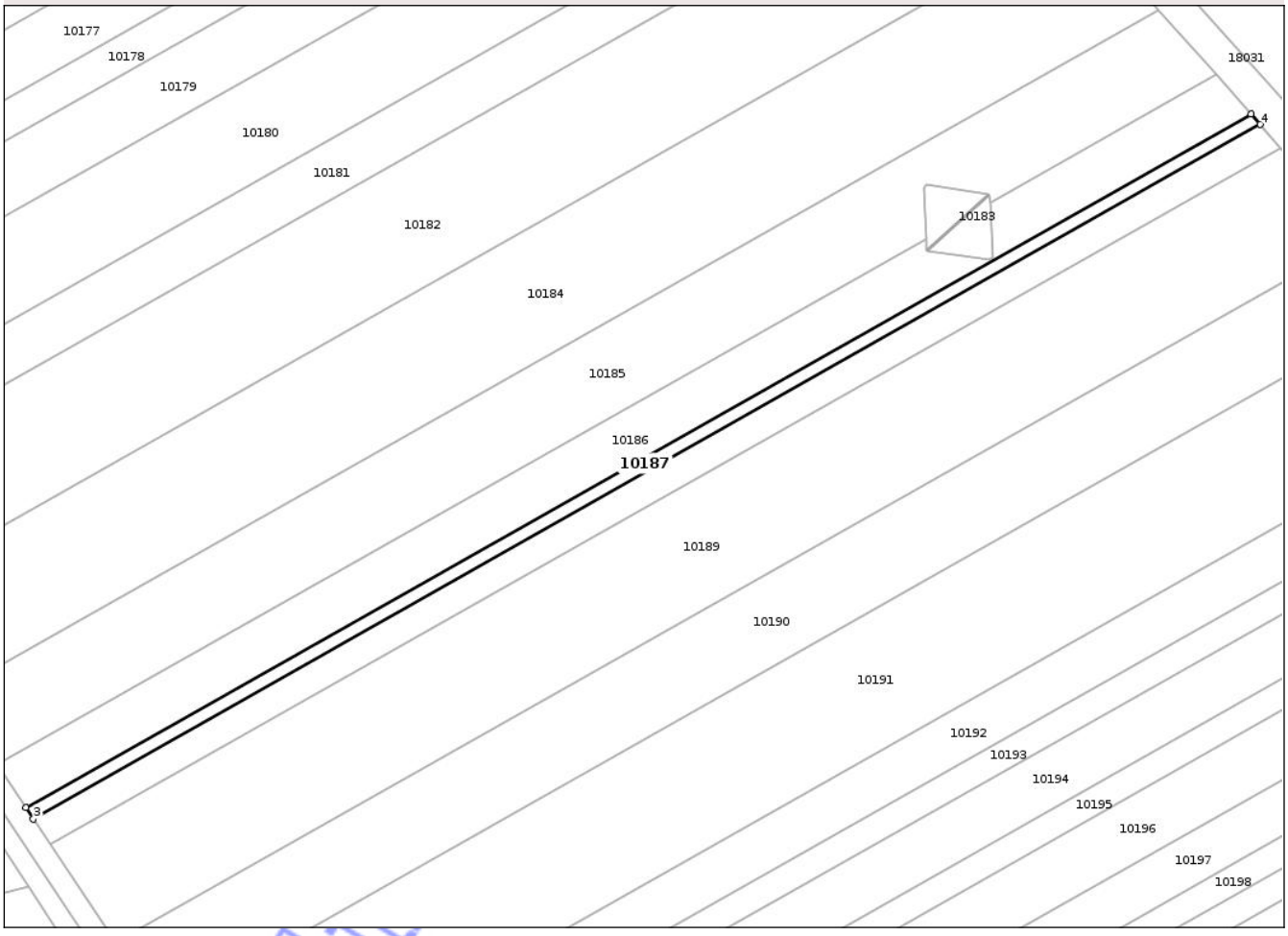

Date referitoare la teren

Crt	Categorie folosinţă	Intra vilan	Suprafaţa (mp)	Tarla	Parcelă	Nr. topo	Observaţii / Referinţe
1	arabil	NU	1.141	100	518/23	-	

Lungime Segmente

1) Valorile lungimilor segmentelor sunt obţinute din proiecţie în plan.

Punct început	X / Y	Punct sfârşit	X / Y	Lungime segment (** (m)
1	567.738,626 379.763,404	2	567.438,208 379.593,589	345.091
2	567.438,208 379.593,589	3	567.440,045 379.590,832	3.313
3	567.440,045 379.590,832	4	567.740,87 379.760,877	345.559
4	567.740,87 379.760,877	1	567.738,626 379.763,404	3.38

**** Lungimile segmentelor sunt determinate în planul de proiecţie Stereo 70 şi sunt rotunjite la 1 milimetru.**

Document care conţine date cu caracter personal, protejat de prevederile Regulamentului (UE) nr. 679/2016 şi Legii 190/2018

***** Distanţa dintre puncte este formată din segmente cumulate ce sunt mai mici decât valoarea 1 milimetru.**

Neutilizabil in circuitul civil

DATE DESPRE IMOBILUL NR. 10188

Oficiul de Cadastru şi Publicitate Imobiliară PRAHOVA
Biroul de Cadastru şi Publicitate Imobiliară Ploieşti

A. Partea I. Descrierea imobilului

TEREN Extravilan

Adresa: Jud. Prahova

Nr. Crt	Nr cadastral Nr. topografic	Suprafaţa* (mp)	Observaţii / Referinţe
A1		2.600	Sector cadastral:68 Teren neimprejmuit;

B. Partea II. Proprietari şi acte

Inscrieri privitoare la dreptul de proprietate şi alte drepturi reale		Referinţe
/		
Act Administrativ nr. 27321, din 31/10/1994 emis de CJSDPAT PRAHOVA;		
B1	Intabulare, drept de PROPRIETATE, dobandit prin Reconstituire, cota actuala 1/1, cota initiala 1/1	A1
	1) **GRIGORE C. DUMITRU** 2) **GRIGORE C. CONSTANTIN**	

C. Partea III. SARCINI .

Inscrieri privind dezmembramintele dreptului de proprietate, drepturi reale de garanţie şi sarcini	Referinţe
NU SUNT	

Neutilizabil în circuitul civil

Anexa Nr. 1 La Partea I

Teren

Nr cadastral	Suprafaţa (mp)*	Observaţii / Referinţe
	2.600	

* Suprafaţa este determinată in planul de proiecţie Stereo 70.

DETALII LINIARE IMOBIL

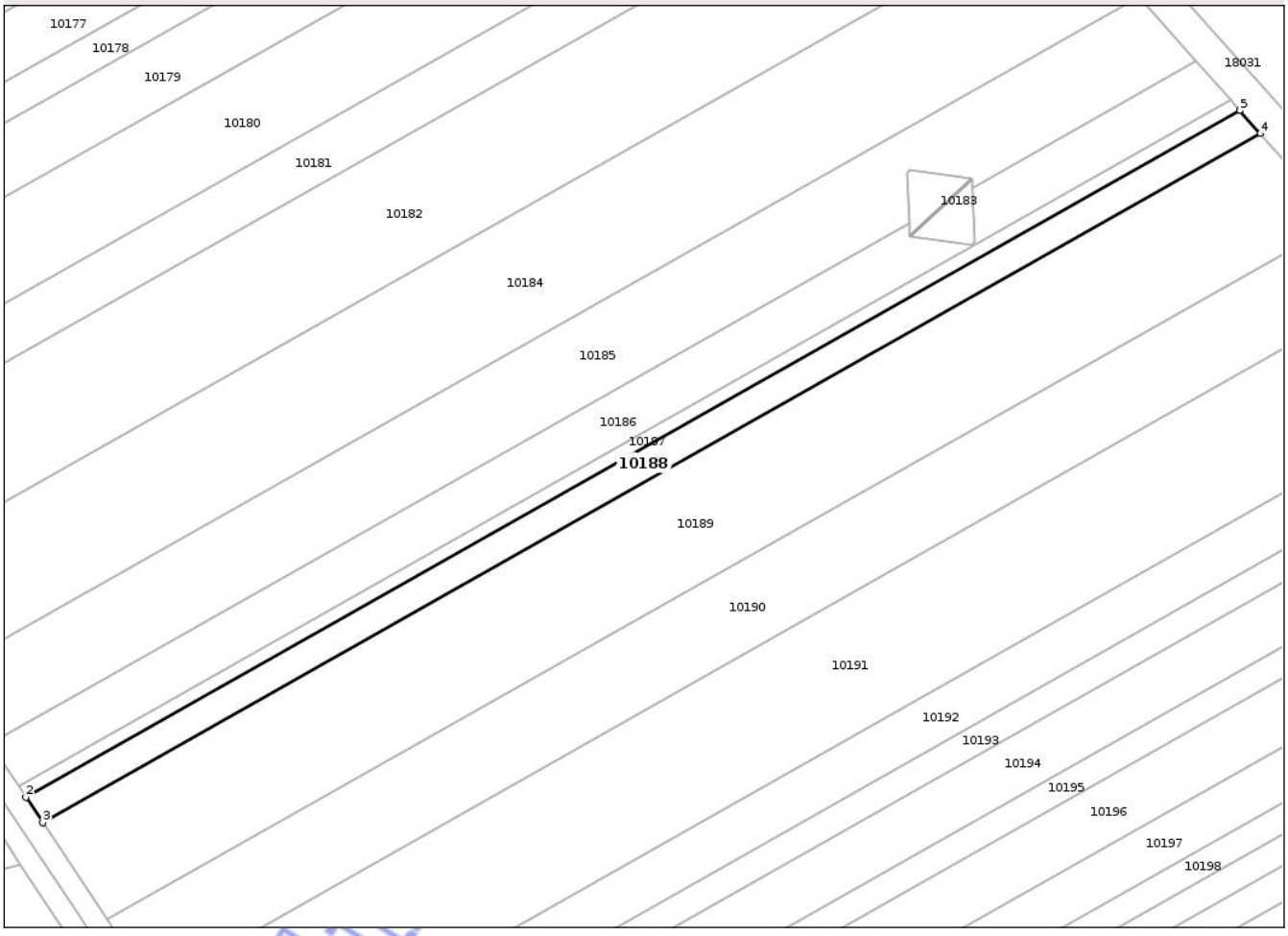

Date referitoare la teren

Crt	Categorie folosinţă	Intra vilan	Suprafaţa (mp)	Tarla	Parcelă	Nr. topo	Observaţii / Referinţe
1	arabil	NU	2.600	100	518/16	-	

Lungime Segmente
1) Valorile lungimilor segmentelor sunt obţinute din proiecţie în plan.

Punct început	X / Y	Punct sfârşit	X / Y	Lungime segment (** (m)
1	567.740,87 379.760,877	2	567.440,045 379.590,832	345.559
2	567.440,045 379.590,832	3	567.444,221 379.584,563	7.533
3	567.444,221 379.584,563	4	567.745,958 379.755,124	346.607
4	567.745,958 379.755,124	5	567.740,917 379.760,824	7.609
5	567.740,917 379.760,824	1	567.740,87 379.760,877	0.071

Document care conţine date cu caracter personal, protejat de prevederile Regulamentului (UE) nr. 679/2016 şi Legii 190/2018

**** Lungimile segmentelor sunt determinate în planul de proiecţie Stereo 70 şi sunt rotunjite la 1 milimetru.**
***** Distanţa dintre puncte este formată din segmente cumulate ce sunt mai mici decât valoarea 1 milimetru.**

Neutilizabil in circuitul civil

DATE DESPRE IMOBILUL NR. 10189

Oficiul de Cadastru şi Publicitate Imobiliară PRAHOVA
Biroul de Cadastru şi Publicitate Imobiliară Ploieşti

A. Partea I. Descrierea imobilului

TEREN Extravilan

Adresa: Jud. Prahova

Nr. Crt	Nr cadastral Nr. topografic	Suprafaţa* (mp)	Observaţii / Referinţe
A1		10.000	Sector cadastral:68 Teren neimprejmuit;

B. Partea II. Proprietari şi acte

Inscrieri privitoare la dreptul de proprietate şi alte drepturi reale		Referinţe
/		
Act Administrativ nr. 25346, din 15/09/1994 emis de CJSDPAT PRAHOVA;		
B1	Intabulare, drept de PROPRIETATE, dobandit prin Reconstituire, cota actuala 1/1, cota initiala 1/1	A1
	1) **GHEORGHE C. MARIA**	

C. Partea III. SARCINI .

Inscrieri privind dezmembramintele dreptului de proprietate, drepturi reale de garanţie şi sarcini	Referinţe
NU SUNT	

Neutilizabil în circuitul civil

Anexa Nr. 1 La Partea I

Teren

Nr cadastral	Suprafaţa (mp)*	Observaţii / Referinţe
	10.000	

* Suprafaţa este determinată in planul de proiecţie Stereo 70.

DETALII LINIARE IMOBIL

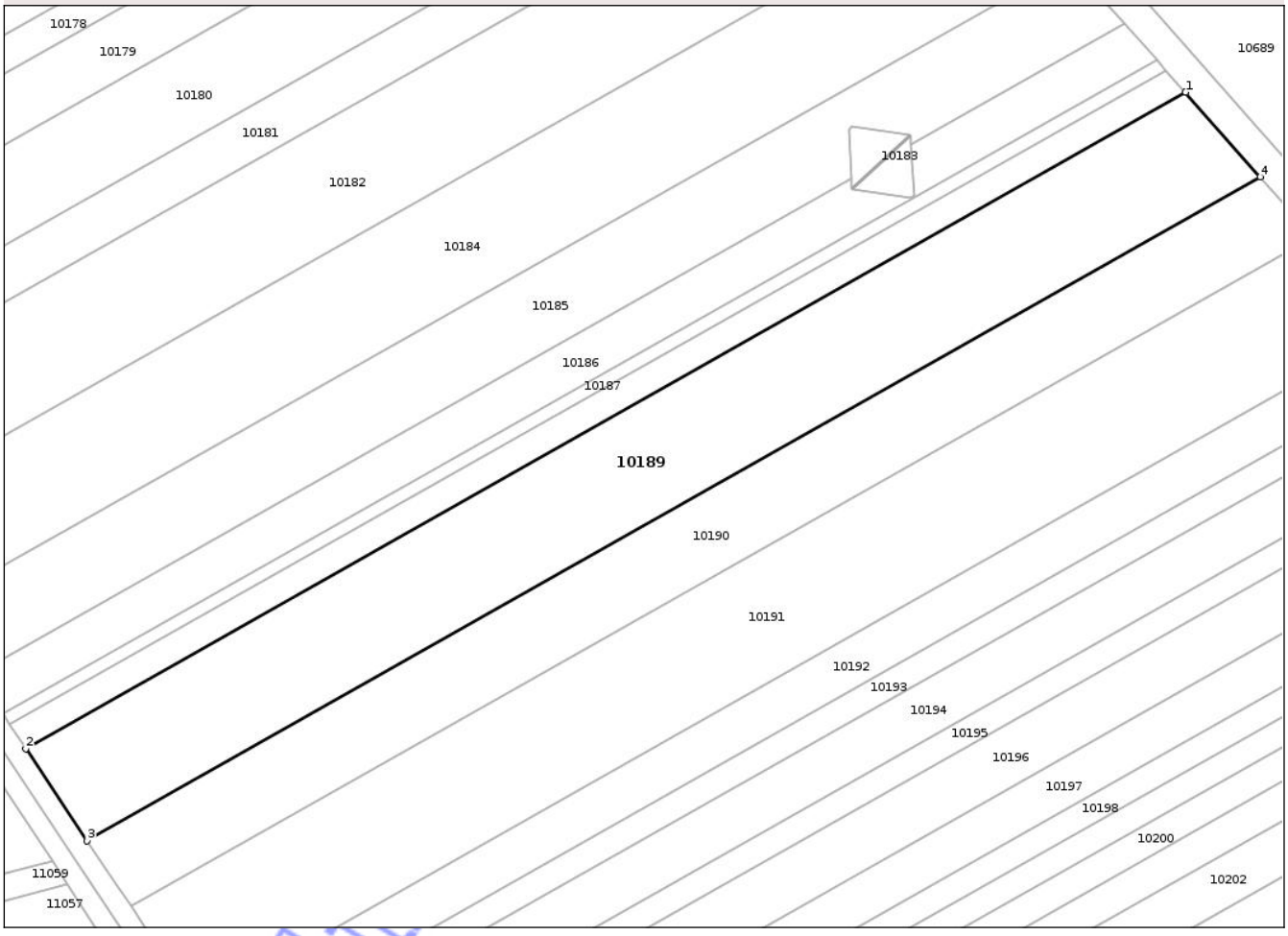

Date referitoare la teren

Crt	Categorie folosinţă	Intra vilan	Suprafaţa (mp)	Tarla	Parcelă	Nr. topo	Observaţii / Referinţe
1	arabil	NU	10.000	100	518/24	-	

Lungime Segmente

1) Valorile lungimilor segmentelor sunt obţinute din proiecţie în plan.

Punct început	X / Y	Punct sfârşit	X / Y	Lungime segment (** (m)
1	567.745,958 379.755,124	2	567.444,221 379.584,563	346.607
2	567.444,221 379.584,563	3	567.460,167 379.560,625	28.763
3	567.460,167 379.560,625	4	567.765,387 379.733,155	350.608
4	567.765,387 379.733,155	1	567.745,958 379.755,124	29.328

**** Lungimile segmentelor sunt determinate în planul de proiecţie Stereo 70 şi sunt rotunjite la 1 milimetru.**

Document care conţine date cu caracter personal, protejat de prevederile Regulamentului (UE) nr. 679/2016 şi Legii 190/2018

***** Distanţa dintre puncte este formată din segmente cumulate ce sunt mai mici decât valoarea 1 milimetru.**

Neutilizabil in circuitul civil

DATE DESPRE IMOBILUL NR. 10190

Oficiul de Cadastru şi Publicitate Imobiliară PRAHOVA
Biroul de Cadastru şi Publicitate Imobiliară Ploieşti

A. Partea I. Descrierea imobilului

TEREN Extravilan

Adresa: Jud. Prahova

Nr. Crt	Nr cadastral Nr. topografic	Suprafaţa* (mp)	Observaţii / Referinţe
A1		7.200	Sector cadastral:68 Teren neimprejmuit;

B. Partea II. Proprietari şi acte

Inscrieri privitoare la dreptul de proprietate şi alte drepturi reale		Referinţe
/		
Act Administrativ nr. 25328, din 15/09/1994 emis de CJSDPAT PRAHOVA;		
B1	Intabulare, drept de PROPRIETATE, dobandit prin Reconstituire, cota actuala 1/1, cota initiala 1/1	A1
	1) **POPESCU GHEORGHE** 2) **POPESCU MARIA** 3) **POPESCU MIHAI** 4) **PATRASCU VASILICHIA**	

C. Partea III. SARCINI .

Inscrieri privind dezmembramintele dreptului de proprietate, drepturi reale de garanţie şi sarcini	Referinţe
NU SUNT	

Neutilizabil în circuitul civil

Anexa Nr. 1 La Partea I

Teren

Nr cadastral	Suprafaţa (mp)*	Observaţii / Referinţe
	7.200	

* Suprafaţa este determinată in planul de proiecţie Stereo 70.

DETALII LINIARE IMOBIL

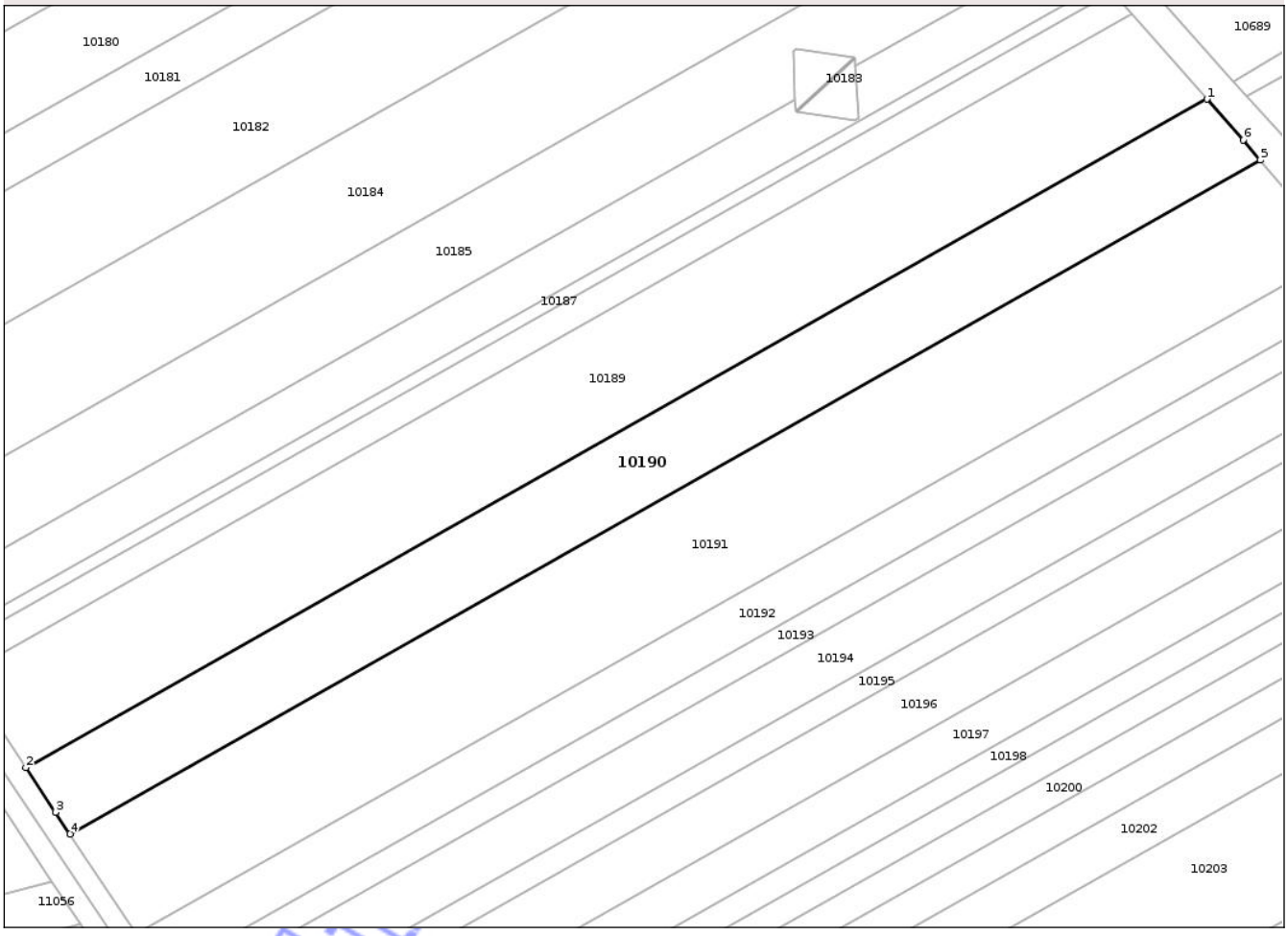

Date referitoare la teren

Crt	Categorie folosinţă	Intra vilan	Suprafaţa (mp)	Tarla	Parcelă	Nr. topo	Observaţii / Referinţe
1	arabil	NU	7.200	100	518/25	-	

Lungime Segmente
1) Valorile lungimilor segmentelor sunt obţinute din proiecţie în plan.

Punct început	X / Y	Punct sfârşit	X / Y	Lungime segment (** (m)
1	567.765,387 379.733,155	2	567.460,167 379.560,625	350.608
2	567.460,167 379.560,625	3	567.467,805 379.549,16	13.776
3	567.467,805 379.549,16	4	567.471,538 379.543,557	6.733
4	567.471,538 379.543,557	5	567.779,125 379.717,425	353.327
5	567.779,125 379.717,425	6	567.774,716 379.722,606	6.803

Document care conţine date cu caracter personal, protejat de prevederile Regulamentului (UE) nr. 679/2016 şi Legii 190/2018

Punct început	X / Y	Punct sfârşit	X / Y	Lungime segment (** (m)
6	567.774,716 379.722,606	1	567.765,387 379.733,155	14.082

** Lungimile segmentelor sunt determinate în planul de proiecţie Stereo 70 şi sunt rotunjite la 1 milimetru.
*** Distanţa dintre puncte este formată din segmente cumulate ce sunt mai mici decât valoarea 1 milimetru.

Neutilizabil in circuitul civil

DATE DESPRE IMOBILUL NR. 10191

Oficiul de Cadastru şi Publicitate Imobiliară PRAHOVA
Biroul de Cadastru şi Publicitate Imobiliară Ploieşti

A. Partea I. Descrierea imobilului

Nr. CF vechi:2511
Nr. cadastral vechi:1577

TEREN Extravilan

Adresa: Jud. Prahova

Nr. Crt	Nr cadastral Nr. topografic	Suprafaţa* (mp)	Observaţii / Referinţe
A1	20150	11.000	Sector cadastral:68 Teren neimprejmuit;

B. Partea II. Proprietari şi acte

Inscrieri privitoare la dreptul de proprietate şi alte drepturi reale		Referinţe
21396 / 07/05/2009		
Act Notarial nr. 2065, din 06/05/2009 emis de NP IVAN C-TIN;		
B6	Intabulare, drept de PROPRIETATEcumparare, dobandit prin Conventie, cota actuala 1/1, cota initiala 1/1	A1
	1) **S.C. PONTIAC IMPROEX S.R.L.**, CIF:9999999999999	
75664 / 24/09/2014		
Act Normativ nr. 17, din 07/03/2014 emis de Parlamentul Romaniei;		
B7	Imobil aflat sub incidenta art.3 alin.(1) din Legea 17/2014	A1
86015 / 18/08/2015		
Act Normativ nr. 17, din 07/03/2014 emis de Parlamentul Romaniei;		
B8	Imobil aflat sub incidenta art.3 alin.(1) din Legea 17/2014, dobandit prin Lege	A1

C. Partea III. SARCINI .

Inscrieri privind dezmembramintele dreptului de proprietate, drepturi reale de garanţie şi sarcini	Referinţe
NU SUNT	

Neutilizabil în circuitul civil

Anexa Nr. 1 La Partea I

Teren

Nr cadastral	Suprafaţa (mp)*	Observaţii / Referinţe
20150	11.000	

* Suprafaţa este determinată in planul de proiecţie Stereo 70.

DETALII LINIARE IMOBIL

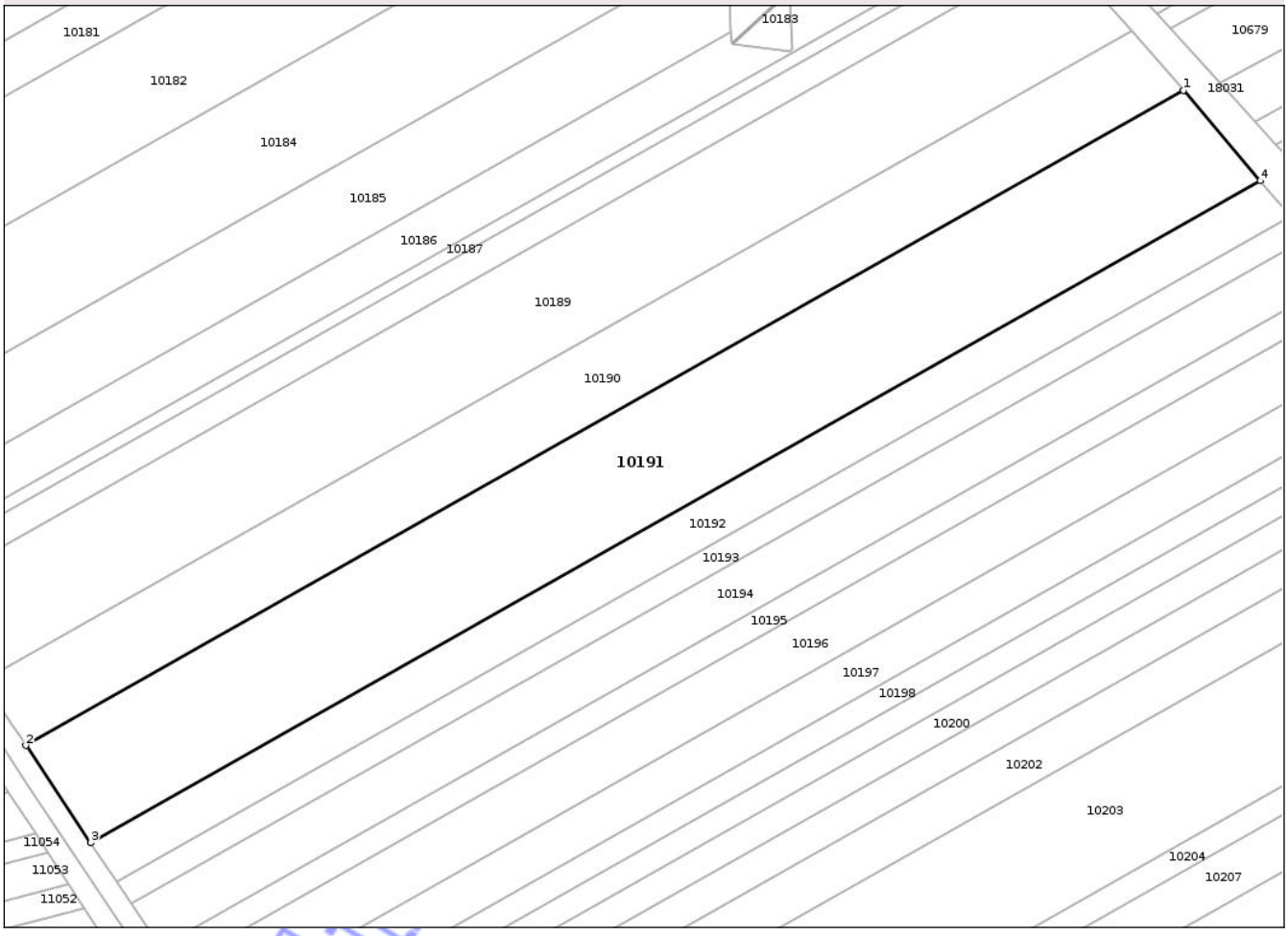

Date referitoare la teren

Crt	Categorie folosinţă	Intra vilan	Suprafaţa (mp)	Tarla	Parcelă	Nr. topo	Observaţii / Referinţe
1	arabil	NU	11.000	100	518/26	-	

Lungime Segmente

1) Valorile lungimilor segmentelor sunt obţinute din proiecţie în plan.

Punct început	X / Y	Punct sfârşit	X / Y	Lungime segment (** (m)
1	567.779,125 379.717,425	2	567.471,538 379.543,557	353.327
2	567.471,538 379.543,557	3	567.488,754 379.517,714	31.052
3	567.488,754 379.517,714	4	567.799,569 379.693,406	357.035
4	567.799,569 379.693,406	1	567.779,125 379.717,425	31.542

**** Lungimile segmentelor sunt determinate în planul de proiecţie Stereo 70 şi sunt rotunjite la 1 milimetru.**

Document care conţine date cu caracter personal, protejat de prevederile Regulamentului (UE) nr. 679/2016 şi Legii 190/2018

***** Distanţa dintre puncte este formată din segmente cumulate ce sunt mai mici decât valoarea 1 milimetru.**

Neutilizabil in circuitul civil

DATE DESPRE IMOBILUL NR. 10192

Oficiul de Cadastru şi Publicitate Imobiliară PRAHOVA
Biroul de Cadastru şi Publicitate Imobiliară Ploieşti

A. Partea I. Descrierea imobilului

TEREN Extravilan

Adresa: Jud. Prahova, T100,A 518/27

Nr. Crt	Nr cadastral Nr. topografic	Suprafaţa* (mp)	Observaţii / Referinţe
A1	26048	4.400	Sector cadastral:68 Teren neimprejmuit;

B. Partea II. Proprietari şi acte

Inscrieri privitoare la dreptul de proprietate şi alte drepturi reale		Referinţe
68015 / 25/05/2021		
Act Notarial nr. 19, din 10/01/2007 emis de NP IVAN CONSTANTIN (act administrativ nr 43952 din 10.10.1995, emis de COMISIA JUDETEANA PRAHOVA);		
B2	se noteaza faptul ca imobilul se afla sub incidenta art.3 alin.(1) din Legea 17/2014	A1
11308 / 31/01/2022		
Act Notarial nr. 524, din 31/01/2022 emis de NP Ivan Constantin;		
B3	Intabulare, drept de PROPRIETATEcumparare, dobandit prin Conventie, cota actuala 1/1, cota initiala 1/1	A1
	1) **PONTIAC IMPROEX SRL,**, CIF:5865321	

C. Partea III. SARCINI .

Inscrieri privind dezmembramintele dreptului de proprietate, drepturi reale de garanţie şi sarcini	Referinţe
NU SUNT	

Neutilizabil în circuitul civil

Anexa Nr. 1 La Partea I

Teren

Nr cadastral	Suprafaţa (mp)*	Observaţii / Referinţe
26048	4.400	

* Suprafaţa este determinată in planul de proiecţie Stereo 70.

DETALII LINIARE IMOBIL



Date referitoare la teren

Crt	Categorie folosinţă	Intra vilan	Suprafaţa (mp)	Tarla	Parcelă	Nr. topo	Observaţii / Referinţe
1	arabil	NU	4.400	100	518/27	-	

Lungime Segmente
1) Valorile lungimilor segmentelor sunt obţinute din proiecţie în plan.

Punct început	X / Y	Punct sfârşit	X / Y	Lungime segment (** (m)
1	567.799,569 379.693,406	2	567.488,754 379.517,714	357.035
2	567.488,754 379.517,714	3	567.495,591 379.507,452	12.331
3	567.495,591 379.507,452	4	567.807,795 379.683,929	358.63
4	567.807,795 379.683,929	5	567.803,724 379.688,524	6.139
5	567.803,724 379.688,524	1	567.799,569 379.693,406	6.411

Document care conţine date cu caracter personal, protejat de prevederile Regulamentului (UE) nr. 679/2016 şi Legii 190/2018

**** Lungimile segmentelor sunt determinate în planul de proiecţie Stereo 70 şi sunt rotunjite la 1 milimetru.**
***** Distanţa dintre puncte este formată din segmente cumulate ce sunt mai mici decât valoarea 1 milimetru.**

Neutilizabil in circuitul civil

DATE DESPRE IMOBILUL NR. 10193

Oficiul de Cadastru şi Publicitate Imobiliară PRAHOVA
Biroul de Cadastru şi Publicitate Imobiliară Ploieşti

A. Partea I. Descrierea imobilului

TEREN Extravilan

Adresa: Jud. Prahova

Nr. Crt	Nr cadastral Nr. topografic	Suprafaţa* (mp)	Observaţii / Referinţe
A1		2.500	Sector cadastral:68 Teren neimprejmuit;

B. Partea II. Proprietari şi acte

Inscrieri privitoare la dreptul de proprietate şi alte drepturi reale		Referinţe
/		
Act Administrativ nr. 25395, din 21/11/1994 emis de CJSDPAT PRAHOVA;		
B1	Intabulare, drept de PROPRIETATE, dobandit prin Reconstituire, cota actuala 1/1, cota initiala 1/1	A1
	1) **POP IOANA** 2) **IACOB ANA** 3) **ZAMFIR GHEORGHE** 4) **MANCAŞ MARIA**	

C. Partea III. SARCINI .

Inscrieri privind dezmembramintele dreptului de proprietate, drepturi reale de garanţie şi sarcini	Referinţe
NU SUNT	

Neutilizabil în circuitul civil

Anexa Nr. 1 La Partea I

Teren

Nr cadastral	Suprafaţa (mp)*	Observaţii / Referinţe
	2.500	

* Suprafaţa este determinată in planul de proiecţie Stereo 70.

DETALII LINIARE IMOBIL



Date referitoare la teren

Crt	Categorie folosinţă	Intra vilan	Suprafaţa (mp)	Tarla	Parcelă	Nr. topo	Observaţii / Referinţe
1	arabil	NU	2.500	100	518/28	-	

Lungime Segmente

1) Valorile lungimilor segmentelor sunt obţinute din proiecţie în plan.

Punct început	X / Y	Punct sfârşit	X / Y	Lungime segment (** (m)
1	567.807,795 379.683,929	2	567.495,591 379.507,452	358.63
2	567.495,591 379.507,452	3	567.499,46 379.501,643	6.98
3	567.499,46 379.501,643	4	567.812,516 379.678,602	359.609
4	567.812,516 379.678,602	1	567.807,795 379.683,929	7.118

**** Lungimile segmentelor sunt determinate în planul de proiecţie Stereo 70 şi sunt rotunjite la 1 milimetru.**

Document care conţine date cu caracter personal, protejat de prevederile Regulamentului (UE) nr. 679/2016 şi Legii 190/2018

***** Distanţa dintre puncte este formată din segmente cumulate ce sunt mai mici decât valoarea 1 milimetru.**

Neutilizabil in circuitul civil

DATE DESPRE IMOBILUL NR. 10194

Oficiul de Cadastru şi Publicitate Imobiliară PRAHOVA
Biroul de Cadastru şi Publicitate Imobiliară Ploieşti

A. Partea I. Descrierea imobilului

TEREN Extravilan

Adresa: Jud. Prahova, T100 A518/29

Nr. Crt	Nr cadastral Nr. topografic	Suprafaţa* (mp)	Observaţii / Referinţe
A1	25993	5.000	Sector cadastral:68 Teren neimprejmuit;

B. Partea II. Proprietari şi acte

Inscrieri privitoare la dreptul de proprietate şi alte drepturi reale		Referinţe
53911 / 22/04/2021		
Act Normativ nr. 17, din 07/03/2014 emis de PARLAMENTUL ROMANIEI;		
B2	se noteaza faptul ca imobilul se afla sub inicdenta art.3(alin.1) din Legea nr.17/2014	A1
78710 / 15/06/2021		
Act Notarial nr. 2991, din 15/06/2021 emis de Ivan Constantin;		
B3	Intabulare, drept de PROPRIETATEcumparare ca bun comun, dobandit prin Conventie, cota actuala 1/1, cota initiala 1/1	A1
	1) **POP MARIAN** 2) **POP ELENA**	

C. Partea III. SARCINI .

Inscrieri privind dezmembramintele dreptului de proprietate, drepturi reale de garanţie şi sarcini	Referinţe
NU SUNT	

Neutilizabil în circuitul civil

Anexa Nr. 1 La Partea I

Teren

Nr cadastral	Suprafaţa (mp)*	Observaţii / Referinţe
25993	5.000	

* Suprafaţa este determinată in planul de proiecţie Stereo 70.

DETALII LINIARE IMOBIL



Date referitoare la teren

Crt	Categorie folosinţă	Intra vilan	Suprafaţa (mp)	Tarla	Parcelă	Nr. topo	Observaţii / Referinţe
1	arabil	NU	5.000	100	518/29	-	

Lungime Segmente
1) Valorile lungimilor segmentelor sunt obţinute din proiecţie în plan.

Punct început	X / Y	Punct sfârşit	X / Y	Lungime segment (** (m)
1	567.812,516 379.678,602	2	567.499,46 379.501,643	359.609
2	567.499,46 379.501,643	3	567.507,169 379.490,072	13.904
3	567.507,169 379.490,072	4	567.822,009 379.668,04	361.658
4	567.822,009 379.668,04	5	567.818,009 379.672,403	5.919
5	567.818,009 379.672,403	1	567.812,516 379.678,602	8.283

Document care conţine date cu caracter personal, protejat de prevederile Regulamentului (UE) nr. 679/2016 şi Legii 190/2018

**** Lungimile segmentelor sunt determinate în planul de proiecţie Stereo 70 şi sunt rotunjite la 1 milimetru.**
***** Distanţa dintre puncte este formată din segmente cumulate ce sunt mai mici decât valoarea 1 milimetru.**

Neutilizabil in circuitul civil

DATE DESPRE IMOBILUL NR. 10195

Oficiul de Cadastru şi Publicitate Imobiliară PRAHOVA
Biroul de Cadastru şi Publicitate Imobiliară Ploieşti

A. Partea I. Descrierea imobilului

TEREN Extravilan

Adresa: Jud. Prahova

Nr. Crt	Nr cadastral Nr. topografic	Suprafaţa* (mp)	Observaţii / Referinţe
A1		2.432	Sector cadastral:68 Teren neimprejmuit;

B. Partea II. Proprietari şi acte

Inscrieri privitoare la dreptul de proprietate şi alte drepturi reale		Referinţe
/		
Act Administrativ nr. 20315, din 23/06/1994 emis de CJSDPAT PRAHOVA;		
B1	Intabulare, drept de PROPRIETATE, dobandit prin Reconstituire, cota actuala 1/1, cota initiala 1/1	A1
	1) **PETRESCU C. CONSTANTIN**	

C. Partea III. SARCINI .

Inscrieri privind dezmembramintele dreptului de proprietate, drepturi reale de garanţie şi sarcini	Referinţe
NU SUNT	

Neutilizabil în circuitul civil

Anexa Nr. 1 La Partea I

Teren

Nr cadastral	Suprafaţa (mp)*	Observaţii / Referinţe
	2.432	

* Suprafaţa este determinată in planul de proiecţie Stereo 70.

DETALII LINIARE IMOBIL



Date referitoare la teren

Crt	Categorie folosinţă	Intra vilan	Suprafaţa (mp)	Tarla	Parcelă	Nr. topo	Observaţii / Referinţe
1	arabil	NU	2.432	100	518/30	-	

Lungime Segmente

1) Valorile lungimilor segmentelor sunt obţinute din proiecţie în plan.

Punct început	X / Y	Punct sfârşit	X / Y	Lungime segment (** (m)
1	567.822,009 379.668,04	2	567.507,169 379.490,072	361.658
2	567.507,169 379.490,072	3	567.510,901 379.484,469	6.732
3	567.510,901 379.484,469	4	567.826,666 379.662,959	362.721
4	567.826,666 379.662,959	1	567.822,009 379.668,04	6.892

**** Lungimile segmentelor sunt determinate în planul de proiecţie Stereo 70 şi sunt rotunjite la 1 milimetru.**

Document care conţine date cu caracter personal, protejat de prevederile Regulamentului (UE) nr. 679/2016 şi Legii 190/2018

***** Distanţa dintre puncte este formată din segmente cumulate ce sunt mai mici decât valoarea 1 milimetru.**

Neutilizabil in circuitul civil

DATE DESPRE IMOBILUL NR. 10196

Oficiul de Cadastru şi Publicitate Imobiliară PRAHOVA
Biroul de Cadastru şi Publicitate Imobiliară Ploieşti

A. Partea I. Descrierea imobilului

Nr. CF vechi:1282(e:1282)
Nr. cadastral vechi:1563

TEREN Extravilan
Adresa: Jud. Prahova

Nr. Crt	Nr cadastral Nr. topografic	Suprafaţa* (mp)	Observaţii / Referinţe
A1	20382	5.400	Sector cadastral:68 Teren neimprejmuit;

B. Partea II. Proprietari şi acte

Inscrieri privitoare la dreptul de proprietate şi alte drepturi reale		Referinţe
50263 / 13/09/2007		
Act Notarial nr. 5484, din 12/09/2007 emis de NP IVAN CONSTANTIN;		
B2	Intabulare, drept de PROPRIETATE, dobandit prin Conventie, cota actuala 1/1, cota initiala 1/1	A1
	1) **S.C. 'PONTIAC IMPROEX' S.R.L.**, CIF:9999999999999	
75649 / 24/09/2014		
Act Normativ nr. 17, din 07/03/2014 emis de Parlamentul Romaniei;		
B3	se noteaza faptul ca imobilul se afla sub incidenta art.3 (alin.1) din Legea nr.17/2014	A1
86027 / 18/08/2015		
Act Normativ nr. 17, din 07/03/2014 emis de Parlamentul Romaniei;		
B4	imobil aflat sub incidenta art.3(alin.1) din Legea nr.17/2014	A1

C. Partea III. SARCINI .

Inscrieri privind dezmembramintele dreptului de proprietate, drepturi reale de garanţie şi sarcini	Referinţe
NU SUNT	

Neutilizabil în circuitul civil

Anexa Nr. 1 La Partea I

Teren

Nr cadastral	Suprafaţa (mp)*	Observaţii / Referinţe
20382	5.400	

* Suprafaţa este determinată in planul de proiecţie Stereo 70.

DETALII LINIARE IMOBIL



Date referitoare la teren

Crt	Categorie folosinţă	Intra vilan	Suprafaţa (mp)	Tarla	Parcelă	Nr. topo	Observaţii / Referinţe
1	arabil	NU	5.400	100	518/31	-	

Lungime Segmente

1) Valorile lungimilor segmentelor sunt obţinute din proiecţie în plan.

Punct început	X / Y	Punct sfârşit	X / Y	Lungime segment (** (m)
1	567.826,666 379.662,959	2	567.510,901 379.484,469	362.721
2	567.510,901 379.484,469	3	567.519,151 379.472,086	14.88
3	567.519,151 379.472,086	4	567.836,96 379.651,732	365.069
4	567.836,96 379.651,732	1	567.826,666 379.662,959	15.232

**** Lungimile segmentelor sunt determinate în planul de proiecţie Stereo 70 şi sunt rotunjite la 1 milimetru.**

Document care conţine date cu caracter personal, protejat de prevederile Regulamentului (UE) nr. 679/2016 şi Legii 190/2018

***** Distanţa dintre puncte este formată din segmente cumulate ce sunt mai mici decât valoarea 1 milimetru.**

Neutilizabil in circuitul civil

DATE DESPRE IMOBILUL NR. 10197

Oficiul de Cadastru şi Publicitate Imobiliară PRAHOVA
Biroul de Cadastru şi Publicitate Imobiliară Ploieşti

A. Partea I. Descrierea imobilului

Nr. CF vechi:1284
Nr. cadastral vechi:1590

TEREN Extravilan
Adresa: Jud. Prahova

Nr. Crt	Nr cadastral Nr. topografic	Suprafaţa* (mp)	Observaţii / Referinţe
A1	20383	4.400	Sector cadastral:68 Teren neimprejmuit;

B. Partea II. Proprietari şi acte

Inscrieri privitoare la dreptul de proprietate şi alte drepturi reale		Referinţe
50268 / 13/09/2007		
Act Notarial nr. 5485, din 12/09/2007 emis de NP IVAN CONSTANTIN;		
B4	Intabulare, drept de PROPRIETATE, dobandit prin Conventie, cota actuala 1/1, cota initiala 1/1	A1
	1) **SC PONTIAC IMPROEX SRL**, CIF:9999999999999	
75670 / 24/09/2014		
Act Administrativ nr. 75670, din 24/09/2014 emis de OCPI Prahova;		
B5	se noteaza faptul ca imobilul se afla sub incidenta art.3 (alin.1) din legea 17/2014	A1
86028 / 18/08/2015		
Act Normativ nr. 17, din 07/03/2014 emis de Parlamentul Romaniei;		
B6	Imobil aflat sub incidenta art.3 alin.(1) din Legea 17/2014, dobandit prin Lege	A1

C. Partea III. SARCINI .

Inscrieri privind dezmembramintele dreptului de proprietate, drepturi reale de garanţie şi sarcini	Referinţe
NU SUNT	

Neutilizabil în circuitul civil

Anexa Nr. 1 La Partea I

Teren

Nr cadastral	Suprafaţa (mp)*	Observaţii / Referinţe
20383	4.400	

* Suprafaţa este determinată in planul de proiecţie Stereo 70.

DETALII LINIARE IMOBIL



Date referitoare la teren

Crt	Categorie folosinţă	Intra vilan	Suprafaţa (mp)	Tarla	Parcelă	Nr. topo	Observaţii / Referinţe
1	arabil	NU	4.400	100	518/32	-	In CF T-, P-

Lungime Segmente

1) Valorile lungimilor segmentelor sunt obţinute din proiecţie în plan.

Punct început	X / Y	Punct sfârşit	X / Y	Lungime segment (** (m)
1	567.836,96 379.651,732	2	567.519,151 379.472,086	365.069
2	567.519,151 379.472,086	3	567.525,833 379.462,056	12.052
3	567.525,833 379.462,056	4	567.845,439 379.642,717	367.133
4	567.845,439 379.642,717	5	567.841,528 379.646,748	5.616
5	567.841,528 379.646,748	1	567.836,96 379.651,732	6.761

Document care conţine date cu caracter personal, protejat de prevederile Regulamentului (UE) nr. 679/2016 şi Legii 190/2018

**** Lungimile segmentelor sunt determinate în planul de proiecţie Stereo 70 şi sunt rotunjite la 1 milimetru.**
***** Distanţa dintre puncte este formată din segmente cumulate ce sunt mai mici decât valoarea 1 milimetru.**

Neutilizabil in circuitul civil

DATE DESPRE IMOBILUL NR. 10198

Oficiul de Cadastru şi Publicitate Imobiliară PRAHOVA
Biroul de Cadastru şi Publicitate Imobiliară Ploieşti

A. Partea I. Descrierea imobilului

TEREN Extravilan

Adresa: Jud. Prahova

Nr. Crt	Nr cadastral Nr. topografic	Suprafaţa* (mp)	Observaţii / Referinţe
A1		2.500	Sector cadastral:68 Teren neimprejmuit;

B. Partea II. Proprietari şi acte

Inscrieri privitoare la dreptul de proprietate şi alte drepturi reale		Referinţe
/		
Hotarare Judecatoreasca nr. 4357, din 29/05/2019 emis de JUDECĂTORIA PLOIEȘTI;		
B1	Intabulare, drept de PROPRIETATE, dobandit prin Iesire Din Indiviziune, cota actuala 1/1, cota initiala 1/1	A1
	1) **DEDIU RODICA** 2) **MANTA NICOLAE** 3) **ZAMFIR AMELIA ELENA**	

C. Partea III. SARCINI

Inscrieri privind dezmembramintele dreptului de proprietate, drepturi reale de garanţie şi sarcini		Referinţe
/		
Hotarare Judecatoreasca nr. 4357, din 29/05/2019 emis de JUDECĂTORIA PLOIEȘTI;		
C1	Intabulare, drept de IPOTECA LEGALA, Valoare:336.25 LEIREPREZENTÂND SULTĂ	A1
	1) **TUDORACHE VASILE** 2) **TUDORACHE GGHEORGHE MARIAN**	
C2	Intabulare, drept de IPOTECA LEGALA, Valoare:7.5 LEIREPREZENTÂND SULTĂ	A1
	1) **MARIN GHERGHINA SABINA** 2) **CHIRICEANU VASILICA** 3) **DRACEA ELENA** 4) **MARIN GHEORGHE** 5) **MARIN IULIAN**	

Neautorizat în circuitul civil

Anexa Nr. 1 La Partea I

Teren

Nr cadastral	Suprafaţa (mp)*	Observaţii / Referinţe
	2.500	

* Suprafaţa este determinată in planul de proiecţie Stereo 70.

DETALII LINIARE IMOBIL



Date referitoare la teren

Crt	Categorie folosinţă	Intra vilan	Suprafaţa (mp)	Tarla	Parcelă	Nr. topo	Observaţii / Referinţe
1	arabil	NU	2.500	100	518/33	-	

Lungime Segmente

1) Valorile lungimilor segmentelor sunt obţinute din proiecţie în plan.

Punct început	X / Y	Punct sfârşit	X / Y	Lungime segment (** (m)
1	567.845,439 379.642,717	2	567.525,833 379.462,056	367.133
2	567.525,833 379.462,056	3	567.529,612 379.456,383	6.816
3	567.529,612 379.456,383	4	567.850,332 379.637,675	368.413
4	567.850,332 379.637,675	1	567.845,439 379.642,717	7.026

**** Lungimile segmentelor sunt determinate în planul de proiecţie Stereo 70 şi sunt rotunjite la 1 milimetru.**

Document care conţine date cu caracter personal, protejat de prevederile Regulamentului (UE) nr. 679/2016 şi Legii 190/2018

***** Distanţa dintre puncte este formată din segmente cumulate ce sunt mai mici decât valoarea 1 milimetru.**

Neutilizabil in circuitul civil

DATE DESPRE IMOBILUL NR. 10199

Oficiul de Cadastru şi Publicitate Imobiliară PRAHOVA
Biroul de Cadastru şi Publicitate Imobiliară Ploieşti

A. Partea I. Descrierea imobilului

TEREN Extravilan

Adresa: Jud. Prahova

Nr. Crt	Nr cadastral Nr. topografic	Suprafaţa* (mp)	Observaţii / Referinţe
A1		2.500	Sector cadastral:68 Teren neimprejmuit;

B. Partea II. Proprietari şi acte

Inscrieri privitoare la dreptul de proprietate şi alte drepturi reale		Referinţe
/		
Act Administrativ nr. 21950, din 04/08/1994 emis de CJSDPAT PRAHOVA;		
B1	Intabulare, drept de PROPRIETATE, dobandit prin Reconstituire, cota actuala 1/1, cota initiala 1/1	A1
	1) **URZEALA FLOAREA**	

C. Partea III. SARCINI .

Inscrieri privind dezmembramintele dreptului de proprietate, drepturi reale de garanţie şi sarcini	Referinţe
NU SUNT	

Neutilizabil în circuitul civil

Anexa Nr. 1 La Partea I

Teren

Nr cadastral	Suprafaţa (mp)*	Observaţii / Referinţe
	2.500	

* Suprafaţa este determinată in planul de proiecţie Stereo 70.

DETALII LINIARE IMOBIL



Date referitoare la teren

Crt	Categorie folosinţă	Intra vilan	Suprafaţa (mp)	Tarla	Parcelă	Nr. topo	Observaţii / Referinţe
1	arabil	NU	2.500	100	518/34	-	

Lungime Segmente

1) Valorile lungimilor segmentelor sunt obţinute din proiecţie în plan.

Punct început	X / Y	Punct sfârşit	X / Y	Lungime segment (** (m)
1	567.850,332 379.637,675	2	567.529,612 379.456,383	368.413
2	567.529,612 379.456,383	3	567.533,378 379.450,73	6.793
3	567.533,378 379.450,73	4	567.855,208 379.632,649	369.688
4	567.855,208 379.632,649	1	567.850,332 379.637,675	7.003

**** Lungimile segmentelor sunt determinate în planul de proiecţie Stereo 70 şi sunt rotunjite la 1 milimetru.**

Document care conţine date cu caracter personal, protejat de prevederile Regulamentului (UE) nr. 679/2016 şi Legii 190/2018

***** Distanţa dintre puncte este formată din segmente cumulate ce sunt mai mici decât valoarea 1 milimetru.**

Neutilizabil in circuitul civil

DATE DESPRE IMOBILUL NR. 10200

Oficiul de Cadastru şi Publicitate Imobiliară PRAHOVA
Biroul de Cadastru şi Publicitate Imobiliară Ploieşti

A. Partea I. Descrierea imobilului

TEREN Extravilan

Adresa: Jud. Prahova

Nr. Crt	Nr cadastral Nr. topografic	Suprafaţa* (mp)	Observaţii / Referinţe
A1		2.900	Sector cadastral:68 Teren neimprejmuit;

B. Partea II. Proprietari şi acte

Inscrieri privitoare la dreptul de proprietate şi alte drepturi reale		Referinţe
/		
Act Administrativ nr. 20304, din 22/06/1994 emis de CJSDPAT PRAHOVA;		
B1	Intabulare, drept de PROPRIETATE, dobandit prin Reconstituire, cota actuala 1/1, cota initiala 1/1	A1
	1) **MOCANU V. ELENA** 2) **ŞTEFAN V. ION** 3) **VUIU I. MARIA**	

C. Partea III. SARCINI .

Inscrieri privind dezmembramintele dreptului de proprietate, drepturi reale de garanţie şi sarcini	Referinţe
NU SUNT	

Neutilizabil în circuitul civil

Anexa Nr. 1 La Partea I

Teren

Nr cadastral	Suprafaţa (mp)*	Observaţii / Referinţe
	2.900	

* Suprafaţa este determinată in planul de proiecţie Stereo 70.

DETALII LINIARE IMOBIL



Date referitoare la teren

Crt	Categorie folosinţă	Intra vilan	Suprafaţa (mp)	Tarla	Parcelă	Nr. topo	Observaţii / Referinţe
1	arabil	NU	2.900	100	518/35	-	

Lungime Segmente

1) Valorile lungimilor segmentelor sunt obţinute din proiecţie în plan.

Punct început	X / Y	Punct sfârşit	X / Y	Lungime segment (** (m)
1	567.855,208 379.632,649	2	567.533,378 379.450,73	369.688
2	567.533,378 379.450,73	3	567.537,73 379.444,198	7.849
3	567.537,73 379.444,198	4	567.860,843 379.626,841	371.161
4	567.860,843 379.626,841	1	567.855,208 379.632,649	8.092

**** Lungimile segmentelor sunt determinate în planul de proiecţie Stereo 70 şi sunt rotunjite la 1 milimetru.**

Document care conţine date cu caracter personal, protejat de prevederile Regulamentului (UE) nr. 679/2016 şi Legii 190/2018

***** Distanţa dintre puncte este formată din segmente cumulate ce sunt mai mici decât valoarea 1 milimetru.**

Neutilizabil in circuitul civil

DATE DESPRE IMOBILUL NR. 10201

Oficiul de Cadastru şi Publicitate Imobiliară PRAHOVA
Biroul de Cadastru şi Publicitate Imobiliară Ploieşti

A. Partea I. Descrierea imobilului

TEREN Extravilan

Adresa: Jud. Prahova

Nr. Crt	Nr cadastral Nr. topografic	Suprafaţa* (mp)	Observaţii / Referinţe
A1		3.322	Sector cadastral:68 Teren neimprejmuit;

B. Partea II. Proprietari şi acte

Inscrieri privitoare la dreptul de proprietate şi alte drepturi reale		Referinţe
/		
Act Administrativ nr. 20309, din 22/06/1994 emis de CJSDPAT PRAHOVA;		
B1	Intabulare, drept de PROPRIETATE, dobandit prin Reconstituire, cota actuala 1/1, cota initiala 1/1	A1
	1) **BIRTA GH. PETRE**	

C. Partea III. SARCINI .

Inscrieri privind dezmembramintele dreptului de proprietate, drepturi reale de garanţie şi sarcini	Referinţe
NU SUNT	

Neutilizabil în circuitul civil

Anexa Nr. 1 La Partea I

Teren

Nr cadastral	Suprafaţa (mp)*	Observaţii / Referinţe
	3.322	

* Suprafaţa este determinată in planul de proiecţie Stereo 70.

DETALII LINIARE IMOBIL



Date referitoare la teren

Crt	Categorie folosinţă	Intra vilan	Suprafaţa (mp)	Tarla	Parcelă	Nr. topo	Observaţii / Referinţe
1	arabil	NU	3.322	100	518/36	-	

Lungime Segmente
1) Valorile lungimilor segmentelor sunt obţinute din proiecţie în plan.

Punct început	X / Y	Punct sfârşit	X / Y	Lungime segment (** (m)
1	567.860,843 379.626,841	2	567.537,73 379.444,198	371.161
2	567.537,73 379.444,198	3	567.542,695 379.436,745	8.955
3	567.542,695 379.436,745	4	567.867,12 379.620,13	372.668
4	567.867,12 379.620,13	5	567.863,386 379.624,221	5.539
5	567.863,386 379.624,221	1	567.860,843 379.626,841	3.651

Document care conţine date cu caracter personal, protejat de prevederile Regulamentului (UE) nr. 679/2016 şi Legii 190/2018

**** Lungimile segmentelor sunt determinate în planul de proiecţie Stereo 70 şi sunt rotunjite la 1 milimetru.**
***** Distanţa dintre puncte este formată din segmente cumulate ce sunt mai mici decât valoarea 1 milimetru.**

Neutilizabil in circuitul civil

DATE DESPRE IMOBILUL NR. 10202

Oficiul de Cadastru şi Publicitate Imobiliară PRAHOVA
Biroul de Cadastru şi Publicitate Imobiliară Ploieşti

A. Partea I. Descrierea imobilului

Nr. CF vechi:2743
Nr. cadastral vechi:1564

TEREN Extravilan
Adresa: Jud. Prahova

Nr. Crt	Nr cadastral Nr. topografic	Suprafaţa* (mp)	Observaţii / Referinţe
A1	20380	4.700	Sector cadastral:68 Teren neimprejmuit;

B. Partea II. Proprietari şi acte

Inscrieri privitoare la dreptul de proprietate şi alte drepturi reale		Referinţe
50276 / 13/09/2007		
Act Notarial nr. 5486, din 12/09/2007 emis de NP IVAN CONSTANTIN;		
B2	Intabulare, drept de PROPRIETATE, dobandit prin Conventie, cota actuala 1/1, cota initiala 1/1	A1
	1) **SC PONTIAC IMPROEX SRL**, CIF:9999999999999	
75653 / 24/09/2014		
Act Normativ nr. 17, din 24/09/2014 emis de PARLAMENTUL ROMANIEI;		
B3	se noteaza faptul ca imobilul se afla sub incidenta art.3 (alin.1) din Legea nr.17/2014	A1
86026 / 18/08/2015		
Act Normativ nr. 17, din 07/03/2014 emis de Parlamentul Romaniei;		
B4	Imobil aflat sub incidenta art.3 alin.(1) din Legea 17/2014, dobandit prin Lege	A1

C. Partea III. SARCINI .

Inscrieri privind dezmembramintele dreptului de proprietate, drepturi reale de garanţie şi sarcini	Referinţe
NU SUNT	

Neutilizabil în circuitul civil

Anexa Nr. 1 La Partea I

Teren

Nr cadastral	Suprafaţa (mp)*	Observaţii / Referinţe
20380	4.700	

* Suprafaţa este determinată in planul de proiecţie Stereo 70.

DETALII LINIARE IMOBIL



Date referitoare la teren

Crt	Categorie folosinţă	Intra vilan	Suprafaţa (mp)	Tarla	Parcelă	Nr. topo	Observaţii / Referinţe
1	arabil	NU	4.700	100	518/37	-	

Lungime Segmente

1) Valorile lungimilor segmentelor sunt obţinute din proiecţie în plan.

Punct început	X / Y	Punct sfârşit	X / Y	Lungime segment (** (m)
1	567.867,12 379.620,13	2	567.542,695 379.436,745	372.668
2	567.542,695 379.436,745	3	567.549,688 379.426,248	12.613
3	567.549,688 379.426,248	4	567.875,822 379.610,6	374.632
4	567.875,822 379.610,6	1	567.867,12 379.620,13	12.905

**** Lungimile segmentelor sunt determinate în planul de proiecţie Stereo 70 şi sunt rotunjite la 1 milimetru.**

Document care conţine date cu caracter personal, protejat de prevederile Regulamentului (UE) nr. 679/2016 şi Legii 190/2018

***** Distanţa dintre puncte este formată din segmente cumulate ce sunt mai mici decât valoarea 1 milimetru.**

Neutilizabil in circuitul civil

DATE DESPRE IMOBILUL NR. 10203

Oficiul de Cadastru şi Publicitate Imobiliară PRAHOVA
Biroul de Cadastru şi Publicitate Imobiliară Ploieşti

A. Partea I. Descrierea imobilului

TEREN Extravilan

Adresa: Jud. Prahova

Nr. Crt	Nr cadastral Nr. topografic	Suprafaţa* (mp)	Observaţii / Referinţe
A1		12.500	Sector cadastral:68 Teren neimprejmuit;

B. Partea II. Proprietari şi acte

Inscrieri privitoare la dreptul de proprietate şi alte drepturi reale		Referinţe
/		
Act Administrativ nr. 30611, din 30/11/1994 emis de CJSDPAT PRAHOVA;		
B1	Intabulare, drept de PROPRIETATE, dobandit prin Reconstituire, cota actuala 1/1, cota initiala 1/1	A1
	1) **DRĂGHINESCU MARIA**	

C. Partea III. SARCINI .

Inscrieri privind dezmembramintele dreptului de proprietate, drepturi reale de garanţie şi sarcini	Referinţe
NU SUNT	

Neutilizabil în circuitul civil

Anexa Nr. 1 La Partea I

Teren

Nr cadastral	Suprafaţa (mp)*	Observaţii / Referinţe
	12.500	

* Suprafaţa este determinată in planul de proiecţie Stereo 70.

DETALII LINIARE IMOBIL



Date referitoare la teren

Crt	Categorie folosinţă	Intra vilan	Suprafaţa (mp)	Tarla	Parcelă	Nr. topo	Observaţii / Referinţe
1	arabil	NU	12.500	100	518/38	-	

Lungime Segmente

1) Valorile lungimilor segmentelor sunt obţinute din proiecţie în plan.

Punct început	X / Y	Punct sfârşit	X / Y	Lungime segment (** (m)
1	567.875,822 379.610,6	2	567.549,688 379.426,248	374.632
2	567.549,688 379.426,248	3	567.562,943 379.406,351	23.908
3	567.562,943 379.406,351	4	567.568,127 379.398,605	9.321
4	567.568,127 379.398,605	5	567.898,598 379.585,408	379.614
5	567.898,598 379.585,408	6	567.895,362 379.589,2	4.985

Document care conţine date cu caracter personal, protejat de prevederile Regulamentului (UE) nr. 679/2016 şi Legii 190/2018

Punct început	X / Y	Punct sfârşit	X / Y	Lungime segment (** (m)
6	567.895,362 379.589,2	1	567.875,822 379.610,6	28.979

** Lungimile segmentelor sunt determinate în planul de proiecţie Stereo 70 şi sunt rotunjite la 1 milimetru.
*** Distanţa dintre puncte este formată din segmente cumulate ce sunt mai mici decât valoarea 1 milimetru.

Neutilizabil in circuitul civil

DATE DESPRE IMOBILUL NR. 10204

Oficiul de Cadastru şi Publicitate Imobiliară PRAHOVA
Biroul de Cadastru şi Publicitate Imobiliară Ploieşti

A. Partea I. Descrierea imobilului

TEREN Extravilan

Adresa: Jud. Prahova

Nr. Crt	Nr cadastral Nr. topografic	Suprafaţa* (mp)	Observaţii / Referinţe
A1	24298	2.500	Sector cadastral:68 Teren neimprejmuit;

B. Partea II. Proprietari şi acte

Inscrieri privitoare la dreptul de proprietate şi alte drepturi reale		Referinţe
92387 / 17/11/2014		
Act Administrativ nr. 79392, din 04/03/2005 emis de Comisia Judeteana Prahova (act notarial nr. 121/15-10-2013 emis de NP Ionescu Diana Cristina);		
B3	se noteaza faptul ca imobilul se afla sub incidenta Legii nr. 17/2014	A1
19595 / 14/02/2023		
Act Notarial nr. 430, din 13/02/2023 emis de NP Dan Oliviu Vasilica;		
B4	Intabulare, drept de PROPRIETATE(ca dare in plata), dobandit prin Convention, cota actuala 1/1, cota initiala 1/1	A1
	1) **PONTIAC IMPROEX SRL,**, CIF:5865321	

C. Partea III. SARCINI .

Inscrieri privind dezmembramintele dreptului de proprietate, drepturi reale de garanţie şi sarcini	Referinţe
NU SUNT	

Neutilizabil în circuitul civil

Anexa Nr. 1 La Partea I

Teren

Nr cadastral	Suprafaţa (mp)*	Observaţii / Referinţe
24298	2.500	

* Suprafaţa este determinată in planul de proiecţie Stereo 70.

DETALII LINIARE IMOBIL

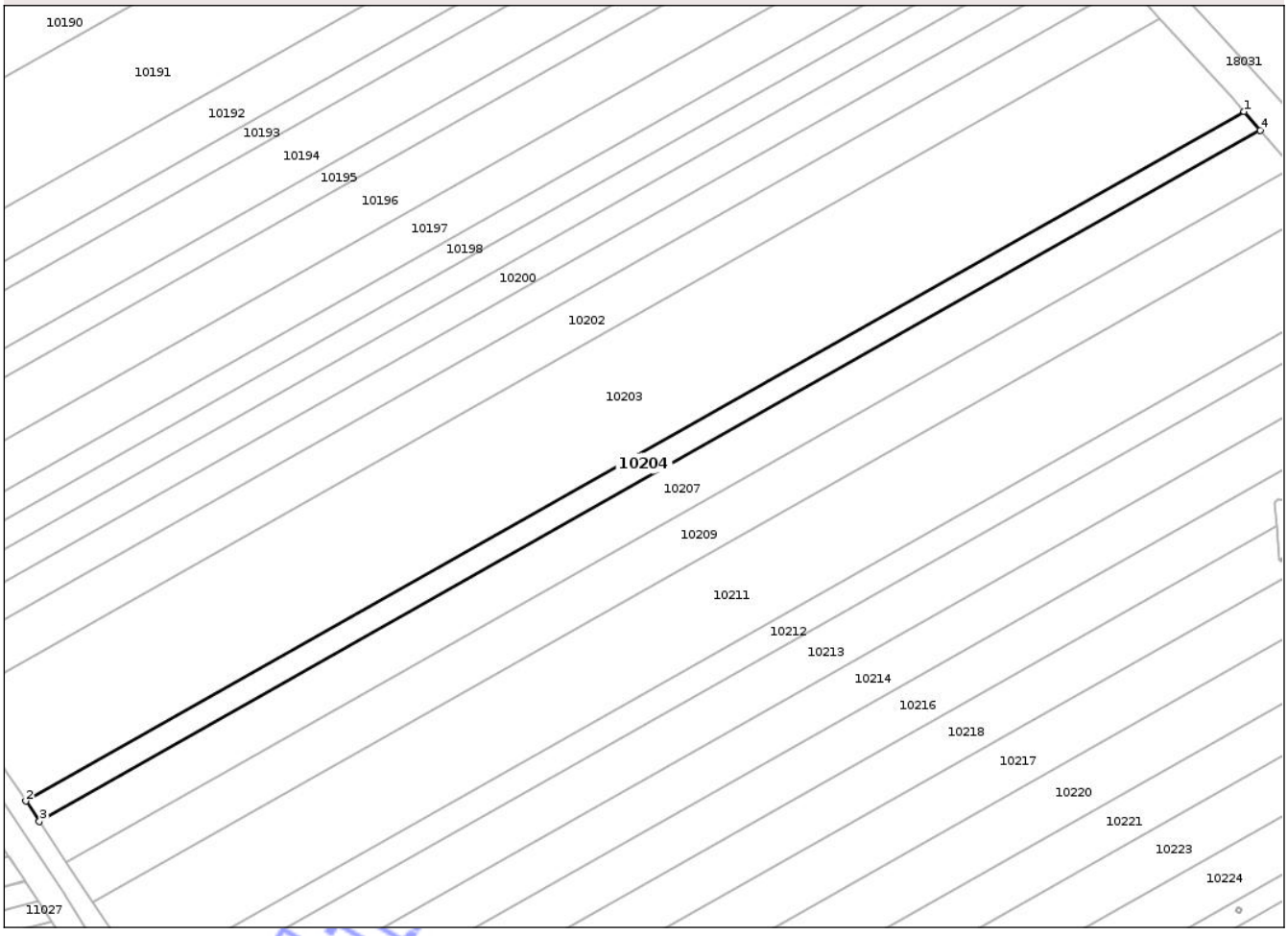

Date referitoare la teren

Crt	Categorie folosinţă	Intra vilan	Suprafaţa (mp)	Tarla	Parcelă	Nr. topo	Observaţii / Referinţe
1	arabil	NU	2.500	100	518/39	-	

Lungime Segmente

1) Valorile lungimilor segmentelor sunt obţinute din proiecţie în plan.

Punct început	X / Y	Punct sfârşit	X / Y	Lungime segment (** (m)
1	567.898,598 379.585,408	2	567.568,127 379.398,605	379.614
2	567.568,127 379.398,605	3	567.571,797 379.393,122	6.598
3	567.571,797 379.393,122	4	567.902,948 379.580,31	380.395
4	567.902,948 379.580,31	1	567.898,598 379.585,408	6.702

**** Lungimile segmentelor sunt determinate în planul de proiecţie Stereo 70 şi sunt rotunjite la 1 milimetru.**

Document care conţine date cu caracter personal, protejat de prevederile Regulamentului (UE) nr. 679/2016 şi Legii 190/2018

***** Distanţa dintre puncte este formată din segmente cumulate ce sunt mai mici decât valoarea 1 milimetru.**

Neutilizabil in circuitul civil

DATE DESPRE IMOBILUL NR. 10205

Oficiul de Cadastru şi Publicitate Imobiliară PRAHOVA
Biroul de Cadastru şi Publicitate Imobiliară Ploieşti

A. Partea I. Descrierea imobilului

Nr. CF vechi:1251(e:1251)
Nr. cadastral vechi:1596

TEREN Extravilan
Adresa: Jud. Prahova

Nr. Crt	Nr cadastral Nr. topografic	Suprafaţa* (mp)	Observaţii / Referinţe
A1	20117	786	Sector cadastral:68 Teren neimprejmuit;

B. Partea II. Proprietari şi acte

Inscrieri privitoare la dreptul de proprietate şi alte drepturi reale		Referinţe
21389 / 07/05/2009		
Act Notarial nr. Contract De Vanzare-Cumparare nr. 2065, din 06/05/2009 emis de NP IVAN C-TIN;		
B2	Intabulare, drept de PROPRIETATE, dobandit prin Conventie, cota actuala 1/1, cota initiala 1/1	A1
	1) **SC PONTIAC IMPROEX SRL**, CIF:9999999999999	
65606 / 28/08/2014		
Act Administrativ nr. 4919, din 28/08/2014 emis de OCPI PH .;		
B3	se noteaza faptul ca imobilul se afla sub incidenta art.3 (alin.1) din Legea nr.17/2014	A1
86011 / 18/08/2015		
Act Normativ nr. 17, din 07/03/2014 emis de Parlamentul Romaniei;		
B4	se noteaza faptul ca imobilul se afla sub incidenta art 3 alin (1) din Legea 17/2014	A1

C. Partea III. SARCINI .

Inscrieri privind dezmembramintele dreptului de proprietate, drepturi reale de garanţie şi sarcini	Referinţe
NU SUNT	

Neutilizabil în circuitul civil

Anexa Nr. 1 La Partea I

Teren

Nr cadastral	Suprafaţa (mp)*	Observaţii / Referinţe
20117	786	

* Suprafaţa este determinată in planul de proiecţie Stereo 70.

DETALII LINIARE IMOBIL

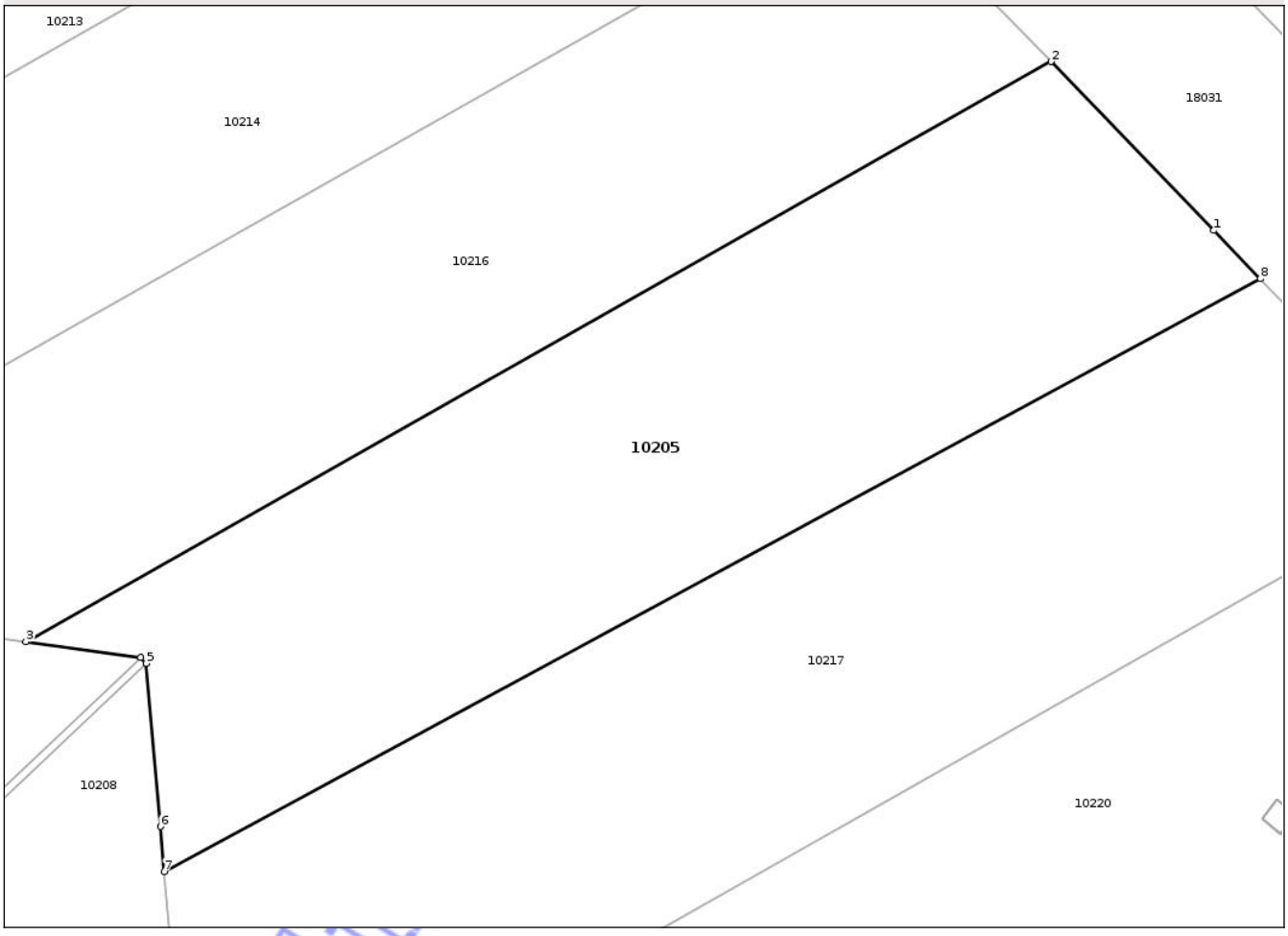

Date referitoare la teren

Crt	Categorie folosinţă	Intra vilan	Suprafaţa (mp)	Tarla	Parcelă	Nr. topo	Observaţii / Referinţe
1	arabil	NU	786	100	518/45	-	Imobil inscris intial in cartea funciara 20116. Diferenta de suprafata de 3585 mp se regaseste la ID-ul 10218

Lungime Segmente

1) Valorile lungimilor segmentelor sunt obţinute din proiecţie în plan.

Punct început	X / Y	Punct sfârşit	X / Y	Lungime segment (** (m)
1	567.975,936 379.499,144	2	567.967,947 379.507,425	11.506
2	567.967,947 379.507,425	3	567.917,59 379.478,96	57.845
3	567.917,59 379.478,96	4	567.923,236 379.478,192	5.698
4	567.923,236 379.478,192	5	567.923,506 379.477,902	0.396
5	567.923,506 379.477,902	6	567.924,202 379.469,902	8.03

Document care conţine date cu caracter personal, protejat de prevederile Regulamentului (UE) nr. 679/2016 şi Legii 190/2018

Punct început	X / Y	Punct sfârşit	X / Y	Lungime segment (** (m)
6	567.924,202 379.469,902	7	567.924,394 379.467,699	2.211
7	567.924,394 379.467,699	8	567.978,226 379.496,77	61.18
8	567.978,226 379.496,77	1	567.975,936 379.499,144	3.298

**** Lungimile segmentelor sunt determinate în planul de proiecţie Stereo 70 şi sunt rotunjite la 1 milimetru.**
***** Distanţa dintre puncte este formată din segmente cumulate ce sunt mai mici decât valoarea 1 milimetru.**

Neutilizabil in circuitul civil

DATE DESPRE IMOBILUL NR. 10207

Oficiul de Cadastru şi Publicitate Imobiliară PRAHOVA
Biroul de Cadastru şi Publicitate Imobiliară Ploieşti

A. Partea I. Descrierea imobilului

TEREN Extravilan

Adresa: Jud. Prahova

Nr. Crt	Nr cadastral Nr. topografic	Suprafaţa* (mp)	Observaţii / Referinţe
A1	24402	5.000	Sector cadastral:68 Teren neimprejmuit;

B. Partea II. Proprietari şi acte

Inscrieri privitoare la dreptul de proprietate şi alte drepturi reale		Referinţe
75615 / 20/07/2015		
Act Normativ nr. 1603, din 18/07/2015 emis de NP IONESCU DIANA CRISTINA;		
B1	Se infiinteaza cartea funciara 24402 a imobilului cu numarul cadastral 24402/Aricestii Rahtivani, rezultat din dezmembrarea imobilului cu numarul cadastral 24315 inscris in cartea funciara 24315;	A1
Act Administrativ nr. 27382, din 14/09/1995 emis de CJSDPAT PRAHOVA (act notarial nr. 113/16-04-1997 emis de NP FRANCU MATEI; act notarial nr. 121/15-10-2013 emis de NP IONESCU DIANA CRISTINA; act administrativ nr. 10805/10-10-2014 emis de PRIMARIA ARICESTII RAHTIVANI;);		
B5	se noteaza faptul ca imobilul se afla sub incidenta Legii 17/2014	A1
	OBSERVATII: pozitie transcrisa din CF 24315/Aricestii Rahtivani, inscrisa prin incheierea nr. 102526 din 23/12/2014;	
Act Administrativ nr. C5205, din 15/06/2015 emis de OCPI PRAHOVA.;		
B6	se noteaza din oficiu propunerea de dezmembrare a imobilului	A1
	OBSERVATII: pozitie transcrisa din CF 24315/Aricestii Rahtivani, inscrisa prin incheierea nr. 63367 din 16/06/2015;	
19592 / 14/02/2023		
Act Notarial nr. 430, din 13/02/2023 emis de NP Dan Oliviu Vasilica;		
B8	Intabulare, drept de PROPRIETATEdare in plata, dobandit prin Conventie, cota actuala 1/1, cota initiala 1/1	A1
	1) **PONTIAC IMPROEX SRL,**, CIF:5865321	

C. Partea III. SARCINI .

Inscrieri privind dezmembramintele dreptului de proprietate, drepturi reale de garanţie şi sarcini	Referinţe
NU SUNT	

Neutilizabil în circuitul civil

Anexa Nr. 1 La Partea I

Teren

Nr cadastral	Suprafaţa (mp)*	Observaţii / Referinţe
24402	5.000	

* Suprafaţa este determinată in planul de proiecţie Stereo 70.

DETALII LINIARE IMOBIL



Date referitoare la teren

Crt	Categorie folosinţă	Intra vilan	Suprafaţa (mp)	Tarla	Parcelă	Nr. topo	Observaţii / Referinţe
1	arabil	NU	5.000	100	518/40	-	LOT 1 - Teren neimprejmuit

Lungime Segmente

1) Valorile lungimilor segmentelor sunt obţinute din proiecţie în plan.

Punct început	X / Y	Punct sfârşit	X / Y	Lungime segment (** (m)
1	567.902,948 379.580,31	2	567.571,797 379.393,122	380.395
2	567.571,797 379.393,122	3	567.579,114 379.382,19	13.155
3	567.579,114 379.382,19	4	567.911,622 379.570,145	381.954
4	567.911,622 379.570,145	1	567.902,948 379.580,31	13.363

**** Lungimile segmentelor sunt determinate în planul de proiecţie Stereo 70 şi sunt rotunjite la 1 milimetru.**

Document care conţine date cu caracter personal, protejat de prevederile Regulamentului (UE) nr. 679/2016 şi Legii 190/2018

***** Distanţa dintre puncte este formată din segmente cumulate ce sunt mai mici decât valoarea 1 milimetru.**

Neutilizabil in circuitul civil

DATE DESPRE IMOBILUL NR. 10208

Oficiul de Cadastru şi Publicitate Imobiliară PRAHOVA
Biroul de Cadastru şi Publicitate Imobiliară Ploieşti

A. Partea I. Descrierea imobilului

Nr. CF vechi:2834
Nr. cadastral vechi:860

TEREN Extravilan
Adresa: Jud. Prahova

Nr. Crt	Nr cadastral Nr. topografic	Suprafaţa* (mp)	Observaţii / Referinţe
A1	20453	270	Sector cadastral:68 Teren neimprejmuit;

B. Partea II. Proprietari şi acte

Inscrieri privitoare la dreptul de proprietate şi alte drepturi reale		Referinţe
23469 / 21/05/2007		
Act Normativ nr. 1705, din 23/01/2007 emis de GUVERNUL ROMANIEI;		
B1	Intabulare, drept de PROPRIETATE, dobandit prin Lege, cota actuala 1/1, cota initiala 1/1	A1
	1) **STATUL ROMAN**, CIF:9999999999999, -Domeniul public	
77362 / 30/09/2014		
Act Normativ nr. 17, din 07/03/2014 emis de PARLAMENTUL ROMANIEI;		
B2	se noteaza faptul ca imobilul se afla sub incidenta art.3 alin(1) din Legea nr.17/2014	A1
23469 / 21/05/2007		
Act Normativ nr. 1705, din 23/01/2007 emis de GUVERNUL ROMANIEI (concesiune nr.1/29.06.2004 emis de MEC;);		
B3	Intabulare, drept de ADMINISTRAREcu notare redeventa	A1
	1) **MINISTERUL ECONOMIEI SI COMERTULUI**, CIF:9999999999999	
Act Administrativ nr. 1, din 29/06/2004 emis de MEC (h.g. nr.1705/23.01.2007 emis de GUVERNUL ROMANIEI;);		
B4	Intabulare, drept de CONCESIUNE, cota actuala 1/1, cota initiala 1/1	A1
	1) **COMPANIA DE TRANSPORT AL ENERGIEI ELECTRICE TRANSELECTRICA SA**, CIF:9999999999999	

C. Partea III. SARCINI .

Inscrieri privind dezmembramintele dreptului de proprietate, drepturi reale de garanţie şi sarcini	Referinţe
NU SUNT	

Neutilizabil în circuitul civil

Anexa Nr. 1 La Partea I

Teren

Nr cadastral	Suprafaţa (mp)*	Observaţii / Referinţe
20453	270	

* Suprafaţa este determinată in planul de proiecţie Stereo 70.

DETALII LINIARE IMOBIL

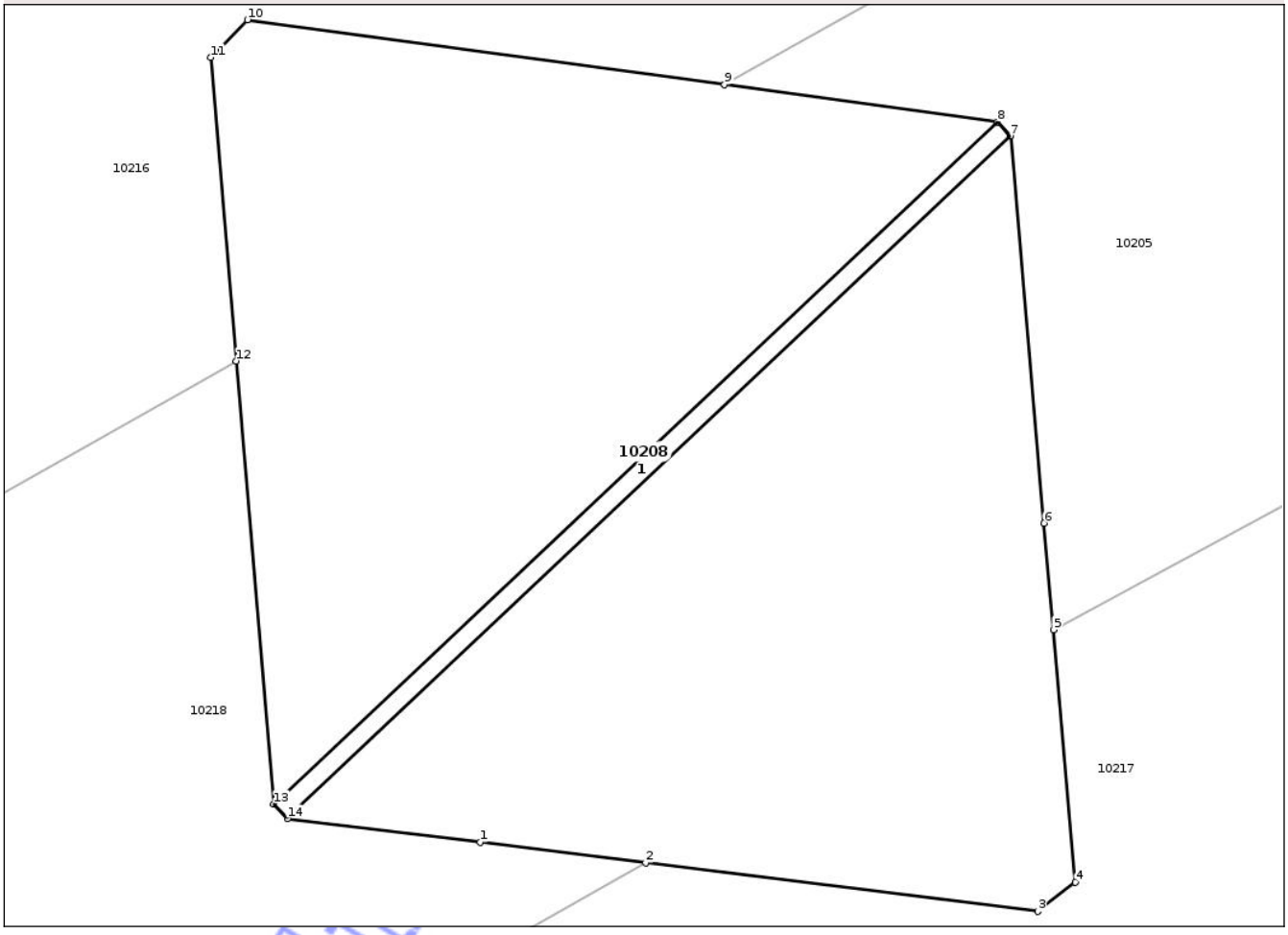

Date referitoare la teren

Crt	Categorie folosinţă	Intra vilan	Suprafaţa (mp)	Tarla	Parcelă	Nr. topo	Observaţii / Referinţe
1	curti constructii	NU	270	100	518/44-518/45-518/46	-	In CF T100-A518

Date referitoare la construcţii

Crt	Număr	Destinaţie construcţie	Supraf. (mp)	Situaţie juridică	Observaţii / Referinţe
A1.1		constructii industriale si edilitare	8	Fara acte	Nr. niveluri:1; S. construita la sol:8 mp; Stalp electric

Lungime Segmente

1) Valorile lungimilor segmentelor sunt obţinute din proiecţie în plan.

Punct început	X / Y	Punct sfârşit	X / Y	Lungime segment (** (m)
1	567.912,538 379.463,308	2	567.915,957 379.462,885	3.445
2	567.915,957 379.462,885	3	567.924,068 379.461,881	8.173
3	567.924,068 379.461,881	4	567.924,848 379.462,481	0.984

Document care conține date cu caracter personal, protejat de prevederile Regulamentului (UE) nr. 679/2016 și Legii 190/2018

Punct început	X / Y	Punct sfârşit	X / Y	Lungime segment (** (m)
4	567.924,848 379.462,481	5	567.924,394 379.467,699	5.238
5	567.924,394 379.467,699	6	567.924,202 379.469,902	2.211
6	567.924,202 379.469,902	7	567.923,506 379.477,902	8.03
7	567.923,506 379.477,902	8	567.923,236 379.478,192	0.396
8	567.923,236 379.478,192	9	567.917,59 379.478,96	5.698
9	567.917,59 379.478,96	10	567.907,719 379.480,302	9.962
10	567.907,719 379.480,302	11	567.906,959 379.479,522	1.089
11	567.906,959 379.479,522	12	567.907,491 379.473,251	6.294
12	567.907,491 379.473,251	13	567.908,266 379.464,102	9.182
13	567.908,266 379.464,102	14	567.908,546 379.463,802	0.41
14	567.908,546 379.463,802	1	567.912,538 379.463,308	4.022

**** Lungimile segmentelor sunt determinate în planul de proiecţie Stereo 70 şi sunt rotunjite la 1 milimetru.**
***** Distanţa dintre puncte este formată din segmente cumulate ce sunt mai mici decât valoarea 1 milimetru.**

Neutilizabil în circuitul civil

DATE DESPRE IMOBILUL NR. 10209

Oficiul de Cadastru şi Publicitate Imobiliară PRAHOVA
Biroul de Cadastru şi Publicitate Imobiliară Ploieşti

A. Partea I. Descrierea imobilului

TEREN Extravilan

Adresa: Jud. Prahova

Nr. Crt	Nr cadastral Nr. topografic	Suprafaţa* (mp)	Observaţii / Referinţe
A1	24403	5.000	Sector cadastral:68 Teren neimprejmuit;

B. Partea II. Proprietari şi acte

Inscrieri privitoare la dreptul de proprietate şi alte drepturi reale		Referinţe
75615 / 20/07/2015		
Act Normativ nr. 1603, din 18/07/2015 emis de NP IONESCU DIANA CRISTINA;		
B1	Se infiinteaza cartea funciara 24403 a imobilului cu numarul cadastral 24403/Aricestii Rahtivani, rezultat din dezmembrarea imobilului cu numarul cadastral 24315 inscris in cartea funciara 24315;	A1
Act Administrativ nr. 27382, din 14/09/1995 emis de CJSDPAT PRAHOVA (act notarial nr. 113/16-04-1997 emis de NP FRANCU MATEI; act notarial nr. 121/15-10-2013 emis de NP IONESCU DIANA CRISTINA; act administrativ nr. 10805/10-10-2014 emis de PRIMARIA ARICESTII RAHTIVANI;);		
B5	se noteaza faptul ca imobilul se afla sub incidenta Legii 17/2014	A1
18933 / 25/02/2019		
Act Notarial nr. 312, din 22/02/2019 emis de NP Preda Popescu Florentina;		
B8	Intabulare, drept de PROPRIETATEcumparare ca bun propriu, dobandit prin Conventie, cota actuala 1/1, cota initiala 1/1	A1
	1) **CRĂCIUN GHEORGHE-IRINEL**	

C. Partea III. SARCINI .

Inscrieri privind dezmembramintele dreptului de proprietate, drepturi reale de garanţie şi sarcini	Referinţe
NU SUNT	

Neutilizabil în circuitul civil

Anexa Nr. 1 La Partea I

Teren

Nr cadastral	Suprafaţa (mp)*	Observaţii / Referinţe
24403	5.000	

* Suprafaţa este determinată in planul de proiecţie Stereo 70.

DETALII LINIARE IMOBIL



Date referitoare la teren

Crt	Categorie folosinţă	Intra vilan	Suprafaţa (mp)	Tarla	Parcelă	Nr. topo	Observaţii / Referinţe
1	arabil	NU	5.000	100	518/40	-	LOT 2 - Teren neimprejmuit

Lungime Segmente

1) Valorile lungimilor segmentelor sunt obţinute din proiecţie în plan.

Punct început	X / Y	Punct sfârşit	X / Y	Lungime segment (** (m)
1	567.911,622 379.570,145	2	567.579,114 379.382,19	381.954
2	567.579,114 379.382,19	3	567.586,402 379.371,303	13.101
3	567.586,402 379.371,303	4	567.920,261 379.560,022	383.506
4	567.920,261 379.560,022	1	567.911,622 379.570,145	13.308

**** Lungimile segmentelor sunt determinate în planul de proiecţie Stereo 70 şi sunt rotunjite la 1 milimetru.**

Document care conţine date cu caracter personal, protejat de prevederile Regulamentului (UE) nr. 679/2016 şi Legii 190/2018

***** Distanţa dintre puncte este formată din segmente cumulate ce sunt mai mici decât valoarea 1 milimetru.**

Neutilizabil in circuitul civil

DATE DESPRE IMOBILUL NR. 10210

Oficiul de Cadastru şi Publicitate Imobiliară PRAHOVA
Biroul de Cadastru şi Publicitate Imobiliară Ploieşti

A. Partea I. Descrierea imobilului

TEREN Extravilan

Adresa: Jud. Prahova

Nr. Crt	Nr cadastral Nr. topografic	Suprafaţa* (mp)	Observaţii / Referinţe
A1		1	Sector cadastral:68 Teren neimprejmuit;

Construcţii

Crt	Nr cadastral Nr. topografic	Adresa	Observaţii / Referinţe
A1.1		Jud. Prahova	Nr. niveluri:1; S. construita la sol:1 mp; Stalp electric

B. Partea II. Proprietari şi acte

Inscrieri privitoare la dreptul de proprietate şi alte drepturi reale		Referinţe
/		
Act Normativ nr. 123, din 10/07/2012 emis de PARLAMENTUL ROMÂNIEI (CONTRACT NR.9/ 07.10.2005, ACT ADIȚIONAL NR. 4/02.03.2017);		
B1	Intabulare, drept de PROPRIETATE, dobandit prin Lege, cota actuala 1/1, cota initiala 1/1	A1, A1.1
	1) **STATUL ROMÂN (DOMENIU PUBLIC)**, CIF:9999999999999	
Act Normativ nr. 980, din 16/12/2015 emis de GUVERNUL ROMÂNIEI;		
B2	Intabulare, drept de ADMINISTRARE, dobandit prin Lege, cota actuala 1/1, cota initiala 1/1	A1, A1.1
	1) **MINISTERUL ENERGIEI**, CIF:33933936	
Act Administrativ nr. 9, din 07/10/2005 emis de MINISTERUL ECONOMIEI ȘI COMERȚULUI (ACT ADIȚIONAL NR.1/10.06.2008, ACT ADIȚIONAL NR.2/18.06.2015, ACT ADIȚIONAL NR.3/10.02.2016, ACT ADIȚIONAL NR. 4/10.03.2017,);		
B3	Intabulare, drept de CONCESIUNE, dobandit prin Lege, cota actuala 1/1, cota initiala 1/1	A1, A1.1
	1) **DISTRIBUTIE ENERGIE ELECTRICA ROMANIA SA**, CIF:14476722	

C. Partea III. SARCINI .

Inscrieri privind dezmembramintele dreptului de proprietate, drepturi reale de garanţie şi sarcini	Referinţe
NU SUNT	

Neutilizabil în circuitul civil

Anexa Nr. 1 La Partea I

Teren

Nr cadastral	Suprafaţa (mp)*	Observaţii / Referinţe
	1	

* Suprafaţa este determinată in planul de proiecţie Stereo 70.

DETALII LINIARE IMOBIL

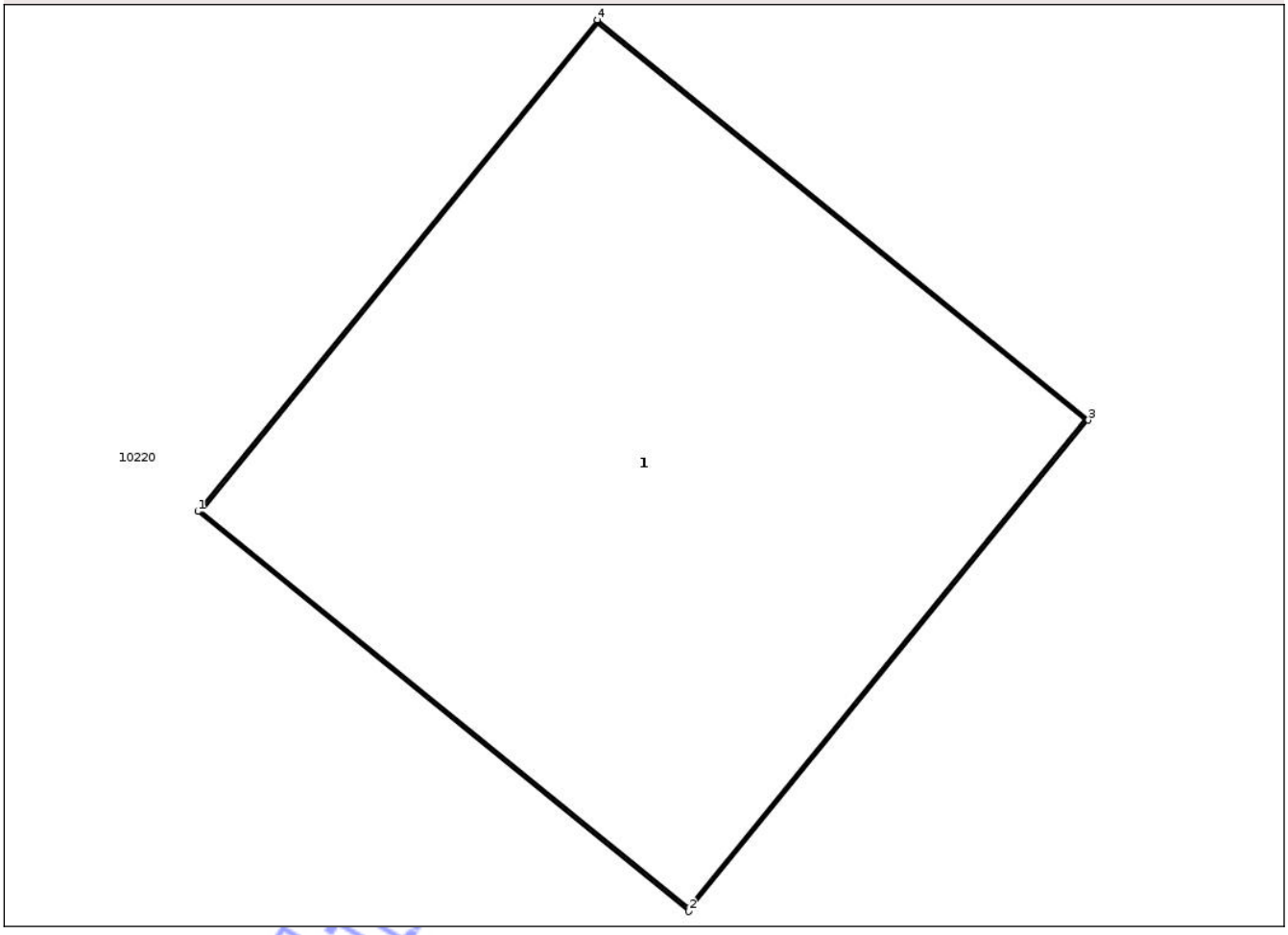

Date referitoare la teren

Crt	Categorie folosinţă	Intra vilan	Suprafaţa (mp)	Tarla	Parcelă	Nr. topo	Observaţii / Referinţe
1	curti constructii	NU	1	100	518/47/1	-	

Date referitoare la construcţii

Crt	Număr	Destinaţie construcţie	Supraf. (mp)	Situaţie juridică	Observaţii / Referinţe
A1.1		constructii industriale si edilitare	1	Cu acte	Nr. niveluri:1; S. construita la sol:1 mp; Stalp electric

Lungime Segmente
1) Valorile lungimilor segmentelor sunt obţinute din proiecţie în plan.

Punct început	X / Y	Punct sfârşit	X / Y	Lungime segment (** (m)
1	567.978,304 379.470,297	2	567.979,234 379.469,54	1.199
2	567.979,234 379.469,54	3	567.979,992 379.470,47	1.2
3	567.979,992 379.470,47	4	567.979,061 379.471,228	1.201

Document care conţine date cu caracter personal, protejat de prevederile Regulamentului (UE) nr. 679/2016 şi Legii 190/2018

Punct început	X / Y	Punct sfârşit	X / Y	Lungime segment (** (m)
4	567.979,061 379.471,228	1	567.978,304 379.470,297	1.2

** Lungimile segmentelor sunt determinate în planul de proiecţie Stereo 70 şi sunt rotunjite la 1 milimetru.
*** Distanţa dintre puncte este formată din segmente cumulate ce sunt mai mici decât valoarea 1 milimetru.

Neutilizabil in circuitul civil

DATE DESPRE IMOBILUL NR. 10211

Oficiul de Cadastru şi Publicitate Imobiliară PRAHOVA
Biroul de Cadastru şi Publicitate Imobiliară Ploieşti

A. Partea I. Descrierea imobilului

Nr. CF vechi:1254(e:1254)
Nr. cadastral vechi:1562

TEREN Extravilan
Adresa: Jud. Prahova

Nr. Crt	Nr cadastral Nr. topografic	Suprafaţa* (mp)	Observaţii / Referinţe
A1	20114	9.335	Sector cadastral:68 Teren neimprejmuit;

B. Partea II. Proprietari şi acte

Inscrieri privitoare la dreptul de proprietate şi alte drepturi reale		Referinţe
21392 / 07/05/2009		
Act Notarial nr. 2065, din 06/05/2009 emis de NP IVAN C-TIN;		
B2	Intabulare, drept de PROPRIETATE, dobandit prin Conventie, cota actuala 1/1, cota initiala 1/1	A1
	1) **S.C. 'PONTIAC IMPROEX'S.R.L.**, CIF:9999999999999	
	OBSERVATII: 43.000 EURO	
65595 / 28/08/2014		
Act Administrativ nr. 4919, din 28/08/2014 emis de OCPI PH .;		
B3	se noteaza faptul ca imobilul se afla sub incidenta art.3,alin.(1) din Legea nr.17/2014	A1
86009 / 18/08/2015		
Act Normativ nr. 17, din 07/03/2014 emis de Parlamentul Romaniei;		
B4	Imobil aflat sub incidenta art.3 alin.(1) din Legea 17/2014, dobandit prin Lege	A1

C. Partea III. SARCINI .

Inscrieri privind dezmembramintele dreptului de proprietate, drepturi reale de garanţie şi sarcini	Referinţe
NU SUNT	

Neutilizabil în circuitul civil

Anexa Nr. 1 La Partea I

Teren

Nr cadastral	Suprafaţa (mp)*	Observaţii / Referinţe
20114	9.335	

* Suprafaţa este determinată in planul de proiecţie Stereo 70.

DETALII LINIARE IMOBIL



Date referitoare la teren

Crt	Categorie folosinţă	Intra vilan	Suprafaţa (mp)	Tarla	Parcelă	Nr. topo	Observaţii / Referinţe
1	arabil	NU	9.335	100	518/41	-	In CF P518/1

Lungime Segmente
1) Valorile lungimilor segmentelor sunt obţinute din proiecţie în plan.

Punct început	X / Y	Punct sfârşit	X / Y	Lungime segment (** (m)
1	567.920,261 379.560,022	2	567.586,402 379.371,303	383.506
2	567.586,402 379.371,303	3	567.594,491 379.359,218	14.542
3	567.594,491 379.359,218	4	567.599,957 379.351,109	9.779
4	567.599,957 379.351,109	5	567.936,437 379.541,309	386.516
5	567.936,437 379.541,309	6	567.933,458 379.544,557	4.407

Document care conţine date cu caracter personal, protejat de prevederile Regulamentului (UE) nr. 679/2016 şi Legii 190/2018

Punct început	X / Y	Punct sfârşit	X / Y	Lungime segment (** (m)
6	567.933,458 379.544,557	1	567.920,261 379.560,022	20.33

** Lungimile segmentelor sunt determinate în planul de proiecţie Stereo 70 şi sunt rotunjite la 1 milimetru.
*** Distanţa dintre puncte este formată din segmente cumulate ce sunt mai mici decât valoarea 1 milimetru.

Neutilizabil in circuitul civil

DATE DESPRE IMOBILUL NR. 10212

Oficiul de Cadastru şi Publicitate Imobiliară PRAHOVA
Biroul de Cadastru şi Publicitate Imobiliară Ploieşti

A. Partea I. Descrierea imobilului

TEREN Extravilan

Adresa: Jud. Prahova

Nr. Crt	Nr cadastral Nr. topografic	Suprafaţa* (mp)	Observaţii / Referinţe
A1		2.892	Sector cadastral:68 Teren neimprejmuit;

B. Partea II. Proprietari şi acte

Inscrieri privitoare la dreptul de proprietate şi alte drepturi reale		Referinţe
/		
Act Administrativ nr. 20314, din 23/06/1994 emis de CJSDPAT PRAHOVA;		
B1	Intabulare, drept de PROPRIETATE, dobandit prin Reconstituire, cota actuala 1/2, cota initiala 1/2	A1
	1) **DINU T DUMITRU**	
Act Notarial nr. 191, din 21/05/2012 emis de BNP IVAN CONSTANTIN;		
B2	Intabulare, drept de PROPRIETATE, dobandit prin Succesiune, cota actuala 1/2, cota initiala 1/2	A1
	1) **DINU MONICA**	

C. Partea III. SARCINI .

Inscrieri privind dezmembramintele dreptului de proprietate, drepturi reale de garanţie şi sarcini	Referinţe
NU SUNT	

Neutilizabil în circuitul civil

Anexa Nr. 1 La Partea I

Teren

Nr cadastral	Suprafaţa (mp)*	Observaţii / Referinţe
	2.892	

* Suprafaţa este determinată in planul de proiecţie Stereo 70.

DETALII LINIARE IMOBIL



Date referitoare la teren

Crt	Categorie folosinţă	Intra vilan	Suprafaţa (mp)	Tarla	Parcelă	Nr. topo	Observaţii / Referinţe
1	arabil	NU	2.892	100	518/42	-	

Lungime Segmente

1) Valorile lungimilor segmentelor sunt obţinute din proiecţie în plan.

Punct început	X / Y	Punct sfârşit	X / Y	Lungime segment (** (m)
1	567.936,437 379.541,309	2	567.599,957 379.351,109	386.516
2	567.599,957 379.351,109	3	567.604,146 379.344,895	7.494
3	567.604,146 379.344,895	4	567.941,621 379.535,657	387.659
4	567.941,621 379.535,657	1	567.936,437 379.541,309	7.669

**** Lungimile segmentelor sunt determinate în planul de proiecţie Stereo 70 şi sunt rotunjite la 1 milimetru.**

Document care conţine date cu caracter personal, protejat de prevederile Regulamentului (UE) nr. 679/2016 şi Legii 190/2018

***** Distanţa dintre puncte este formată din segmente cumulate ce sunt mai mici decât valoarea 1 milimetru.**

Neutilizabil in circuitul civil

DATE DESPRE IMOBILUL NR. 10213

Oficiul de Cadastru şi Publicitate Imobiliară PRAHOVA
Biroul de Cadastru şi Publicitate Imobiliară Ploieşti

A. Partea I. Descrierea imobilului

TEREN Extravilan

Adresa: Jud. Prahova

Nr. Crt	Nr cadastral Nr. topografic	Suprafaţa* (mp)	Observaţii / Referinţe
A1		5.000	Sector cadastral:68 Teren neimprejmuit;

B. Partea II. Proprietari şi acte

Inscrieri privitoare la dreptul de proprietate şi alte drepturi reale		Referinţe
/		
Act Administrativ nr. 25370, din 16/09/1994 emis de CJSDPAT PRAHOVA;		
B1	Intabulare, drept de PROPRIETATE, dobandit prin Reconstituire, cota actuala 1/1, cota initiala 1/1	A1
	1) **GHEORGHE SMARANDA**	

C. Partea III. SARCINI .

Inscrieri privind dezmembramintele dreptului de proprietate, drepturi reale de garanţie şi sarcini	Referinţe
NU SUNT	

Neutilizabil în circuitul civil

Anexa Nr. 1 La Partea I

Teren

Nr cadastral	Suprafaţa (mp)*	Observaţii / Referinţe
	5.000	

* Suprafaţa este determinată in planul de proiecţie Stereo 70.

DETALII LINIARE IMOBIL

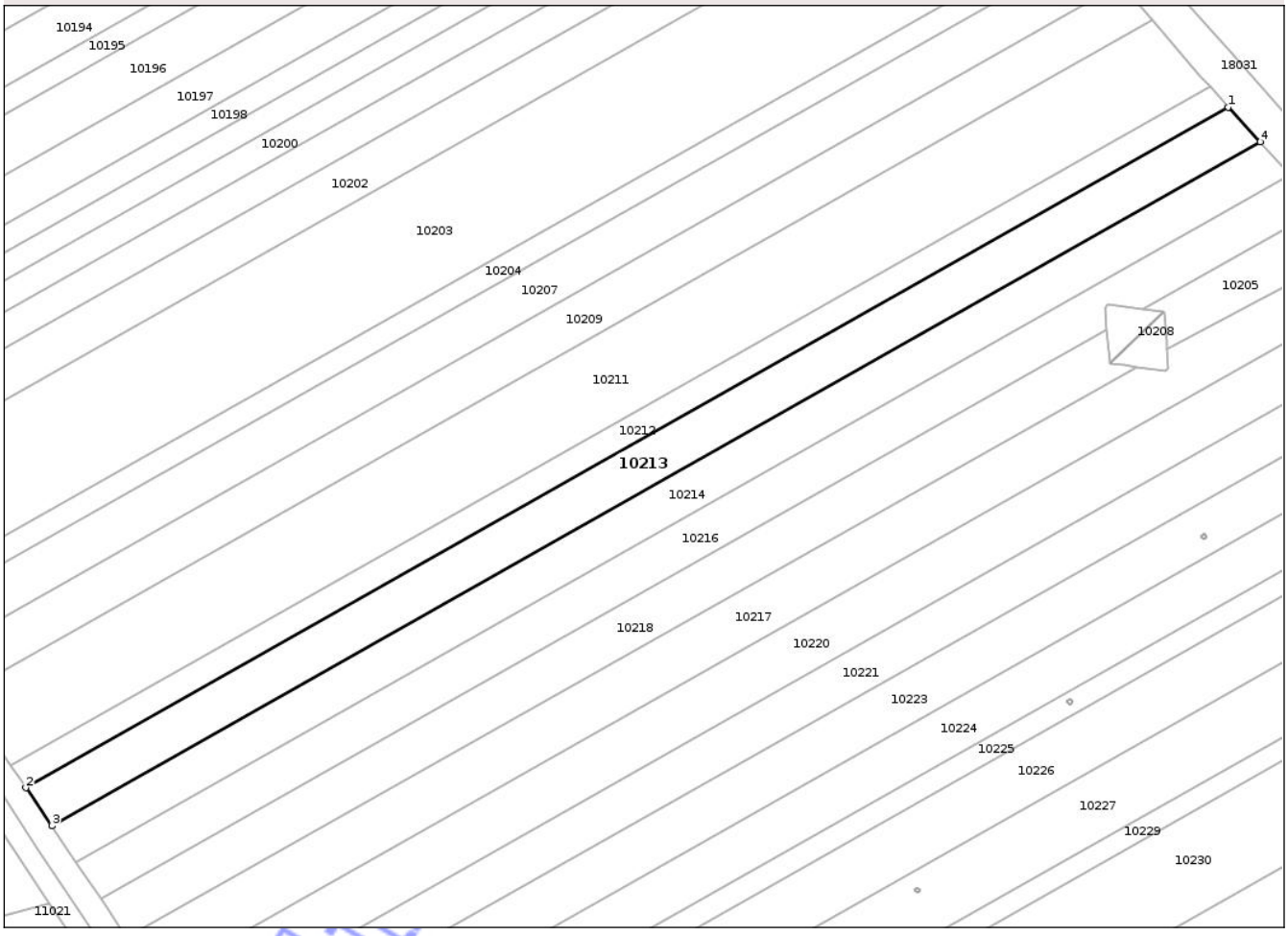

Date referitoare la teren

Crt	Categorie folosinţă	Intra vilan	Suprafaţa (mp)	Tarla	Parcelă	Nr. topo	Observaţii / Referinţe
1	arabil	NU	5.000	100	518/43	-	

Lungime Segmente

1) Valorile lungimilor segmentelor sunt obţinute din proiecţie în plan.

Punct început	X / Y	Punct sfârşit	X / Y	Lungime segment (** (m)
1	567.941,621 379.535,657	2	567.604,146 379.344,895	387.659
2	567.604,146 379.344,895	3	567.611,359 379.334,194	12.905
3	567.611,359 379.334,194	4	567.950,547 379.525,925	389.627
4	567.950,547 379.525,925	1	567.941,621 379.535,657	13.206

**** Lungimile segmentelor sunt determinate în planul de proiecţie Stereo 70 şi sunt rotunjite la 1 milimetru.**

Document care conţine date cu caracter personal, protejat de prevederile Regulamentului (UE) nr. 679/2016 şi Legii 190/2018

***** Distanţa dintre puncte este formată din segmente cumulate ce sunt mai mici decât valoarea 1 milimetru.**

Neutilizabil in circuitul civil

DATE DESPRE IMOBILUL NR. 10214

Oficiul de Cadastru şi Publicitate Imobiliară PRAHOVA
Biroul de Cadastru şi Publicitate Imobiliară Ploieşti

A. Partea I. Descrierea imobilului

Nr. CF vechi:502
Nr. cadastral vechi:800

TEREN Extravilan

Adresa: Jud. Prahova

Nr. Crt	Nr cadastral Nr. topografic	Suprafaţa* (mp)	Observaţii / Referinţe
A1	23072	4.811	Sector cadastral:68 Teren neimprejmuit;

B. Partea II. Proprietari şi acte

Inscrieri privitoare la dreptul de proprietate şi alte drepturi reale		Referinţe
72458 / 15/09/2014		
Act Administrativ nr. fn, din 15/09/2014 emis de OCPI PRAHOVA;		
B2	se noteaza faptul ca imobilul se afla sub incidenta art.3 (alin.1) din legea 17/2014	A1
84875 / 17/08/2015		
Act Administrativ nr. T3-2647, din 12/08/2015 emis de MAPN-STATUL MAJOR GENERAL-UM 02700-BUCURESTI;		
B3	se noteaza faptul ca prin Avizul nr.T 3-2647/12.08.2015 emis de Ministerul Apararii Nationale prin Statul Major General UM 02700 Bucuresti se emite aviz negativ incheierii contractului de vanzare cumparare in forma autentica de cate notarul public sau pronuntarii de cate instanta a unei hotararii judecatoresti care tine locul contractului de vanzare	A1
151086 / 19/12/2019		
Act Notarial nr. 2843, din 18/12/2019 emis de NP Constantinescu Tinca;		
B5	Intabulare, drept de PROPRIETATEcumparare, dobandit prin Conventie, cota actuala 1/1, cota initiala 1/1	A1
	1) **SC AGROMCOS SRL**, CIF:16308156	

C. Partea III. SARCINI .

Inscrieri privind dezmembramintele dreptului de proprietate, drepturi reale de garanţie şi sarcini	Referinţe
NU SUNT	

Neutilizabil în circuitul civil

Anexa Nr. 1 La Partea I

Teren

Nr cadastral	Suprafaţa (mp)*	Observaţii / Referinţe
23072	4.811	

* Suprafaţa este determinată in planul de proiecţie Stereo 70.

DETALII LINIARE IMOBIL

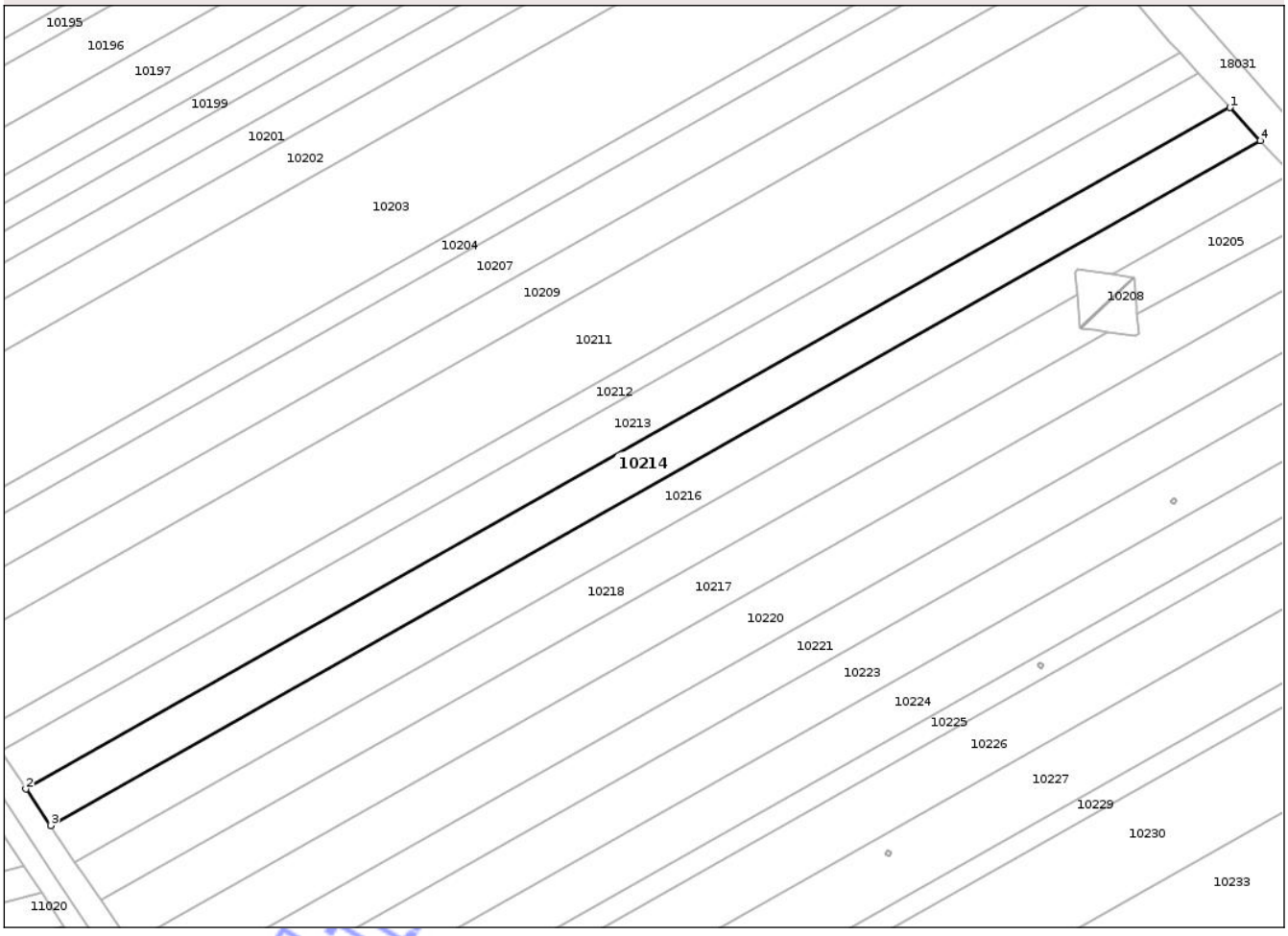

Date referitoare la teren

Crt	Categorie folosinţă	Intra vilan	Suprafaţa (mp)	Tarla	Parcelă	Nr. topo	Observaţii / Referinţe
1	arabil	NU	4.811	100	518/44	-	

Lungime Segmente

1) Valorile lungimilor segmentelor sunt obţinute din proiecţie în plan.

Punct început	X / Y	Punct sfârşit	X / Y	Lungime segment (** (m)
1	567.950,547 379.525,925	2	567.611,359 379.334,194	389.627
2	567.611,359 379.334,194	3	567.618,266 379.323,949	12.356
3	567.618,266 379.323,949	4	567.959,094 379.516,606	391.51
4	567.959,094 379.516,606	1	567.950,547 379.525,925	12.645

**** Lungimile segmentelor sunt determinate în planul de proiecţie Stereo 70 şi sunt rotunjite la 1 milimetru.**

Document care conţine date cu caracter personal, protejat de prevederile Regulamentului (UE) nr. 679/2016 şi Legii 190/2018

***** Distanţa dintre puncte este formată din segmente cumulate ce sunt mai mici decât valoarea 1 milimetru.**

Neutilizabil in circuitul civil

DATE DESPRE IMOBILUL NR. 10215

Oficiul de Cadastru şi Publicitate Imobiliară PRAHOVA
Biroul de Cadastru şi Publicitate Imobiliară Ploieşti

A. Partea I. Descrierea imobilului

TEREN Extravilan

Adresa: Jud. Prahova

Nr. Crt	Nr cadastral Nr. topografic	Suprafaţa* (mp)	Observaţii / Referinţe
A1		1	Sector cadastral:68 Teren neimprejmuit;

Construcţii

Crt	Nr cadastral Nr. topografic	Adresa	Observaţii / Referinţe
A1.1		Jud. Prahova	Nr. niveluri:1; S. construita la sol:1 mp; Stalp electric

B. Partea II. Proprietari şi acte

Inscrieri privitoare la dreptul de proprietate şi alte drepturi reale		Referinţe
/		
Act Normativ nr. 123, din 10/07/2012 emis de PARLAMENTUL ROMÂNIEI (CONTRACT NR.9/ 07.10.2005, ACT ADIȚIONAL NR. 4/02.03.2017);		
B1	Intabulare, drept de PROPRIETATE, dobandit prin Lege, cota actuala 1/1, cota initiala 1/1	A1, A1.1
	1) **STATUL ROMÂN (DOMENIU PUBLIC)**, CIF:9999999999999	
Act Normativ nr. 980, din 16/12/2015 emis de GUVERNUL ROMÂNIEI;		
B2	Intabulare, drept de ADMINISTRARE, dobandit prin Lege, cota actuala 1/1, cota initiala 1/1	A1, A1.1
	1) **MINISTERUL ENERGIEI**, CIF:33933936	
Act Administrativ nr. 9, din 07/10/2005 emis de MINISTERUL ECONOMIEI ȘI COMERȚULUI (ACT ADIȚIONAL NR.1/10.06.2008, ACT ADIȚIONAL NR.2/18.06.2015, ACT ADIȚIONAL NR.3/10.02.2016, ACT ADIȚIONAL NR. 4/10.03.2017,);		
B3	Intabulare, drept de CONCESIUNE, dobandit prin Lege, cota actuala 1/1, cota initiala 1/1	A1, A1.1
	1) **DISTRIBUTIE ENERGIE ELECTRICA ROMANIA SA**, CIF:14476722	

C. Partea III. SARCINI .

Inscrieri privind dezmembramintele dreptului de proprietate, drepturi reale de garanţie şi sarcini	Referinţe
NU SUNT	

Neutilizabil în circuitul civil

Anexa Nr. 1 La Partea I

Teren

Nr cadastral	Suprafaţa (mp)*	Observaţii / Referinţe
	1	

* Suprafaţa este determinată in planul de proiecţie Stereo 70.

DETALII LINIARE IMOBIL

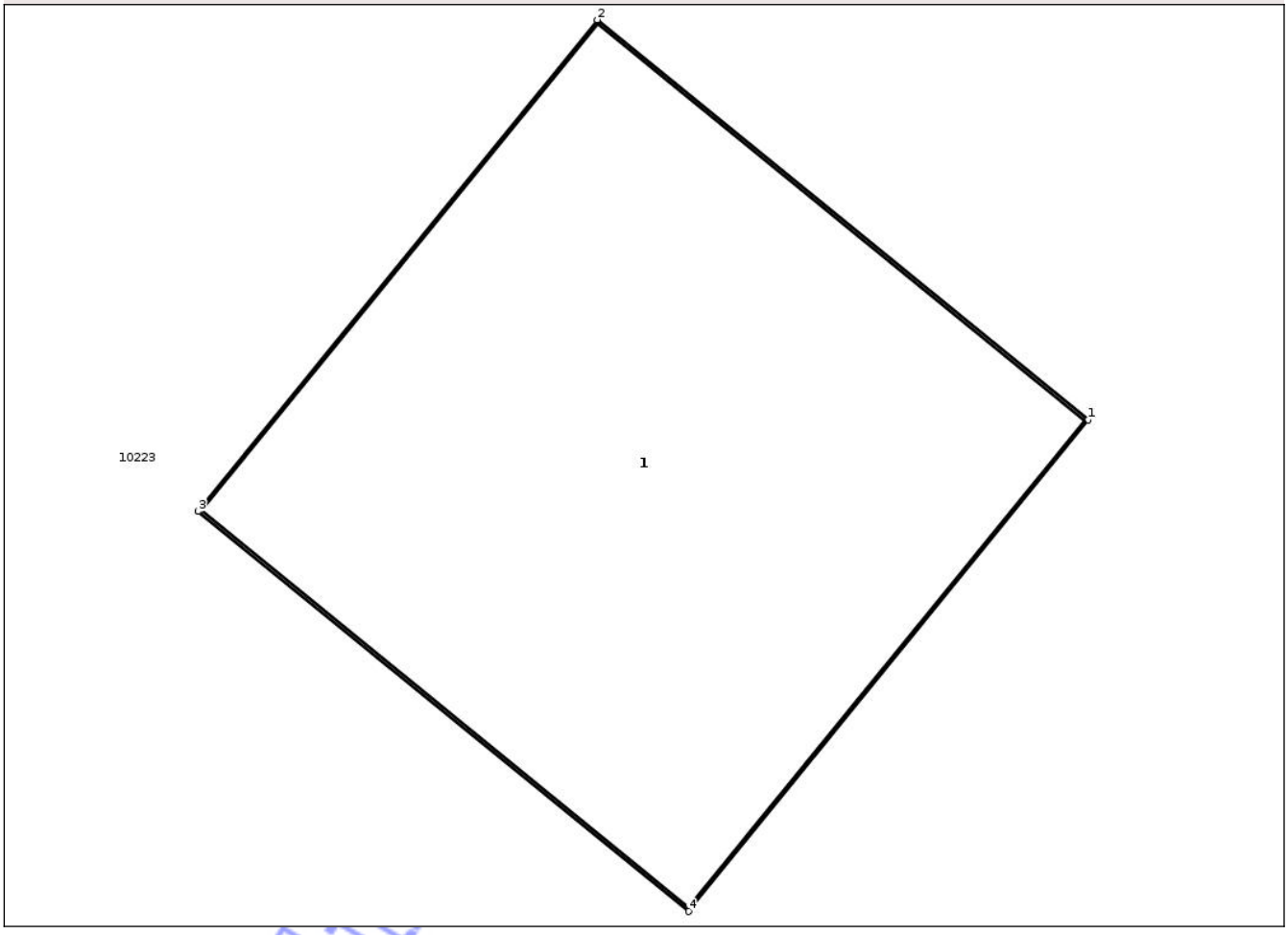

Date referitoare la teren

Crt	Categorie folosinţă	Intra vilan	Suprafaţa (mp)	Tarla	Parcelă	Nr. topo	Observaţii / Referinţe
1	curti constructii	NU	1	100	518/49/1	-	

Date referitoare la construcţii

Crt	Număr	Destinaţie construcţie	Supraf. (mp)	Situaţie juridică	Observaţii / Referinţe
A1.1		constructii industriale si edilitare	1	Cu acte	Nr. niveluri:1; S. construita la sol:1 mp; Stalp electric

Lungime Segmente
1) Valorile lungimilor segmentelor sunt obţinute din proiecţie în plan.

Punct început	X / Y	Punct sfârşit	X / Y	Lungime segment (** (m)
1	567.935,64 379.415,343	2	567.934,709 379.416,101	1.201
2	567.934,709 379.416,101	3	567.933,952 379.415,17	1.2
3	567.933,952 379.415,17	4	567.934,882 379.414,412	1.2

Document care conţine date cu caracter personal, protejat de prevederile Regulamentului (UE) nr. 679/2016 şi Legii 190/2018

Punct început	X / Y	Punct sfârşit	X / Y	Lungime segment (** (m)
4	567.934,882 379.414,412	1	567.935,64 379.415,343	1.201

** Lungimile segmentelor sunt determinate în planul de proiecţie Stereo 70 şi sunt rotunjite la 1 milimetru.
*** Distanţa dintre puncte este formată din segmente cumulate ce sunt mai mici decât valoarea 1 milimetru.

Neutilizabil in circuitul civil

DATE DESPRE IMOBILUL NR. 10216

Oficiul de Cadastru şi Publicitate Imobiliară PRAHOVA
Biroul de Cadastru şi Publicitate Imobiliară Ploieşti

A. Partea I. Descrierea imobilului

Nr. CF vechi:505
Nr. cadastral vechi:799

TEREN Extravilan

Adresa: Jud. Prahova

Nr. Crt	Nr cadastral Nr. topografic	Suprafaţa* (mp)	Observaţii / Referinţe
A1	23073	4.811	Sector cadastral:68 Teren neimprejmuit;

B. Partea II. Proprietari şi acte

Inscrieri privitoare la dreptul de proprietate şi alte drepturi reale		Referinţe
72667 / 15/09/2014		
Act Administrativ nr. fn, din 15/09/2014 emis de OCPI PRAHOVA;		
B2	se noteaza faptul ca imobilul se afla sub incidenta Legii 17/2014	A1
86155 / 18/08/2015		
Act Normativ nr. 17, din 07/03/2014 emis de Parlamentul Romaniei;		
B3	Imobil aflat sub incidenta art.3 alin.(1) din Legea 17/2014, dobandit prin Lege	A1
151087 / 19/12/2019		
Act Notarial nr. 2843, din 18/12/2019 emis de NP Constantinescu Tinca;		
B5	Intabulare, drept de PROPRIETATEcumparare, dobandit prin Conventie, cota actuala 1/1, cota initiala 1/1	A1
	1) **SC AGROMCOS SRL**, CIF:16308156	

C. Partea III. SARCINI .

Inscrieri privind dezmembramintele dreptului de proprietate, drepturi reale de garanţie şi sarcini	Referinţe
NU SUNT	

Neutilizabil în circuitul civil

Anexa Nr. 1 La Partea I

Teren

Nr cadastral	Suprafaţa (mp)*	Observaţii / Referinţe
23073	4.811	

* Suprafaţa este determinată in planul de proiecţie Stereo 70.

DETALII LINIARE IMOBIL

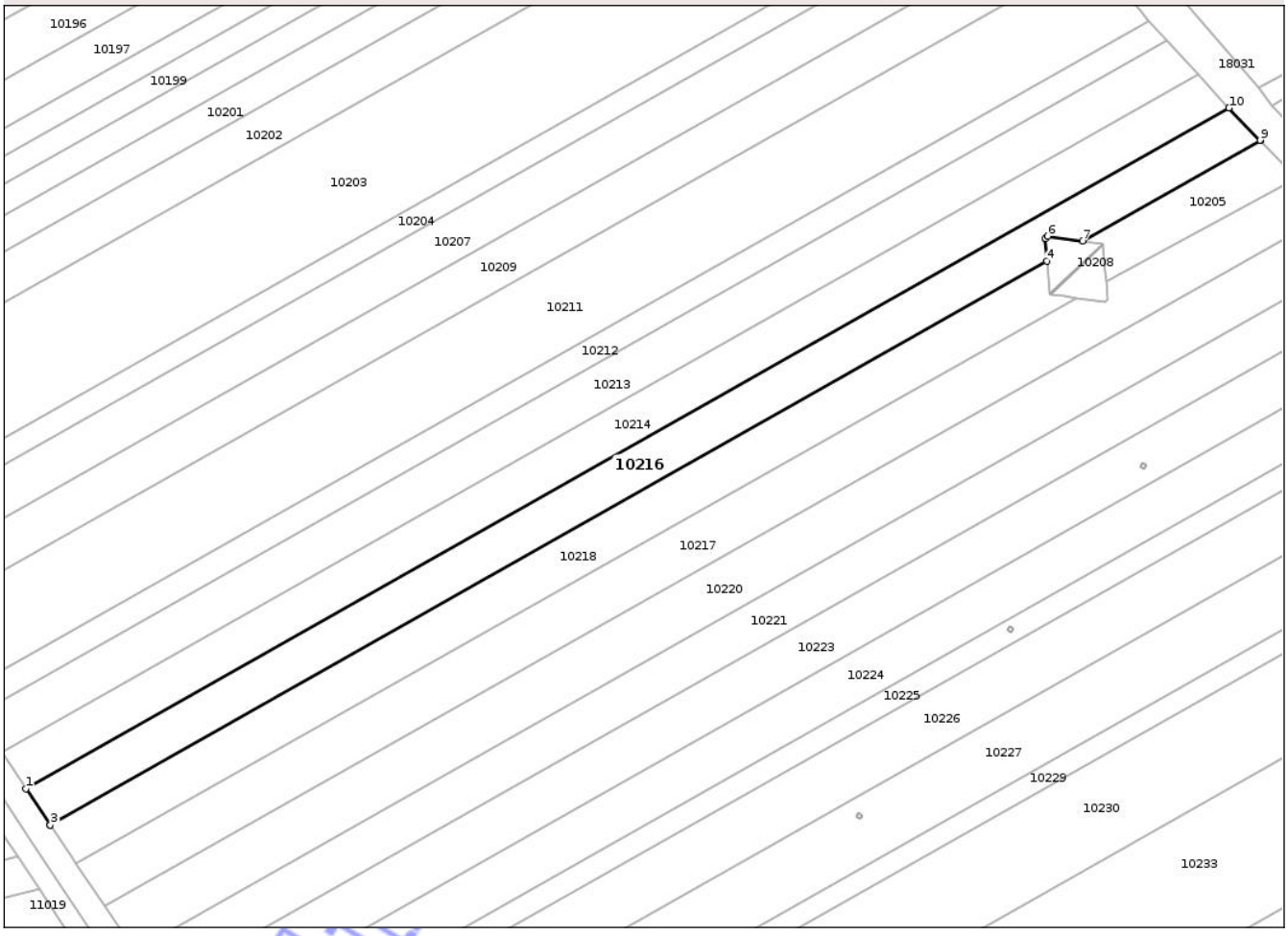

Date referitoare la teren

Crt	Categorie folosinţă	Intra vilan	Suprafaţa (mp)	Tarla	Parcelă	Nr. topo	Observaţii / Referinţe
1	arabil	NU	4.811	100	518/44	-	

Lungime Segmente
1) Valorile lungimilor segmentelor sunt obţinute din proiecţie în plan.

Punct început	X / Y	Punct sfârşit	X / Y	Lungime segment (** (m)
1	567.618,266 379.323,949	2	567.625,187 379.313,683	12.381
2	567.625,187 379.313,683	3	567.625,191 379.313,678	0.006
3	567.625,191 379.313,678	4	567.907,491 379.473,251	324.279
4	567.907,491 379.473,251	5	567.906,959 379.479,522	6.294
5	567.906,959 379.479,522	6	567.907,719 379.480,302	1.089

Document care conţine date cu caracter personal, protejat de prevederile Regulamentului (UE) nr. 679/2016 şi Legii 190/2018

Punct început	X / Y	Punct sfârşit	X / Y	Lungime segment (** (m)
6	567.907,719 379.480,302	7	567.917,59 379.478,96	9.962
7	567.917,59 379.478,96	8	567.967,947 379.507,425	57.845
8	567.967,947 379.507,425	9	567.967,929 379.507,444	0.026
9	567.967,929 379.507,444	10	567.959,094 379.516,606	12.728
10	567.959,094 379.516,606	1	567.618,266 379.323,949	391.51

**** Lungimile segmentelor sunt determinate în planul de proiecţie Stereo 70 şi sunt rotunjite la 1 milimetru.**
***** Distanţa dintre puncte este formată din segmente cumulate ce sunt mai mici decât valoarea 1 milimetru.**

Neutilizabil in circuitul civil

DATE DESPRE IMOBILUL NR. 10217

Oficiul de Cadastru şi Publicitate Imobiliară PRAHOVA
Biroul de Cadastru şi Publicitate Imobiliară Ploieşti

A. Partea I. Descrierea imobilului

Nr. CF vechi:1255(e:1255)
Nr. cadastral vechi:1579

TEREN Extravilan
Adresa: Jud. Prahova

Nr. Crt	Nr cadastral Nr. topografic	Suprafaţa* (mp)	Observaţii / Referinţe
A1	20119	5.700	Sector cadastral:68 Teren neimprejmuit;

B. Partea II. Proprietari şi acte

Inscrieri privitoare la dreptul de proprietate şi alte drepturi reale		Referinţe
21387 / 07/05/2009		
Act Notarial nr. 2065, din 06/05/2009 emis de NP IVAN C-TIN;		
B2	Intabulare, drept de PROPRIETATE, dobandit prin Conventie, cota actuala 1/1, cota initiala 1/1	A1
	1) **S.C.'PONTIAC IMPROEX'S.R.L.**, CIF:9999999999999	
	OBSERVATII: -pretul vanzarii 43.000 EURO,	
65611 / 28/08/2014		
Act Administrativ nr. 4919, din 28/08/2014 emis de OCPI Prahova;		
B3	se noteaza faptul ca imobilul se afla sub incidenta art. 3 (alin.) din Legea 17/2014	A1

C. Partea III. SARCINI .

Inscrieri privind dezmembramintele dreptului de proprietate, drepturi reale de garanţie şi sarcini	Referinţe
NU SUNT	

Neutilizabil în circuitul civil

Anexa Nr. 1 La Partea I

Teren

Nr cadastral	Suprafaţa (mp)*	Observaţii / Referinţe
20119	5.700	

* Suprafaţa este determinată in planul de proiecţie Stereo 70.

DETALII LINIARE IMOBIL

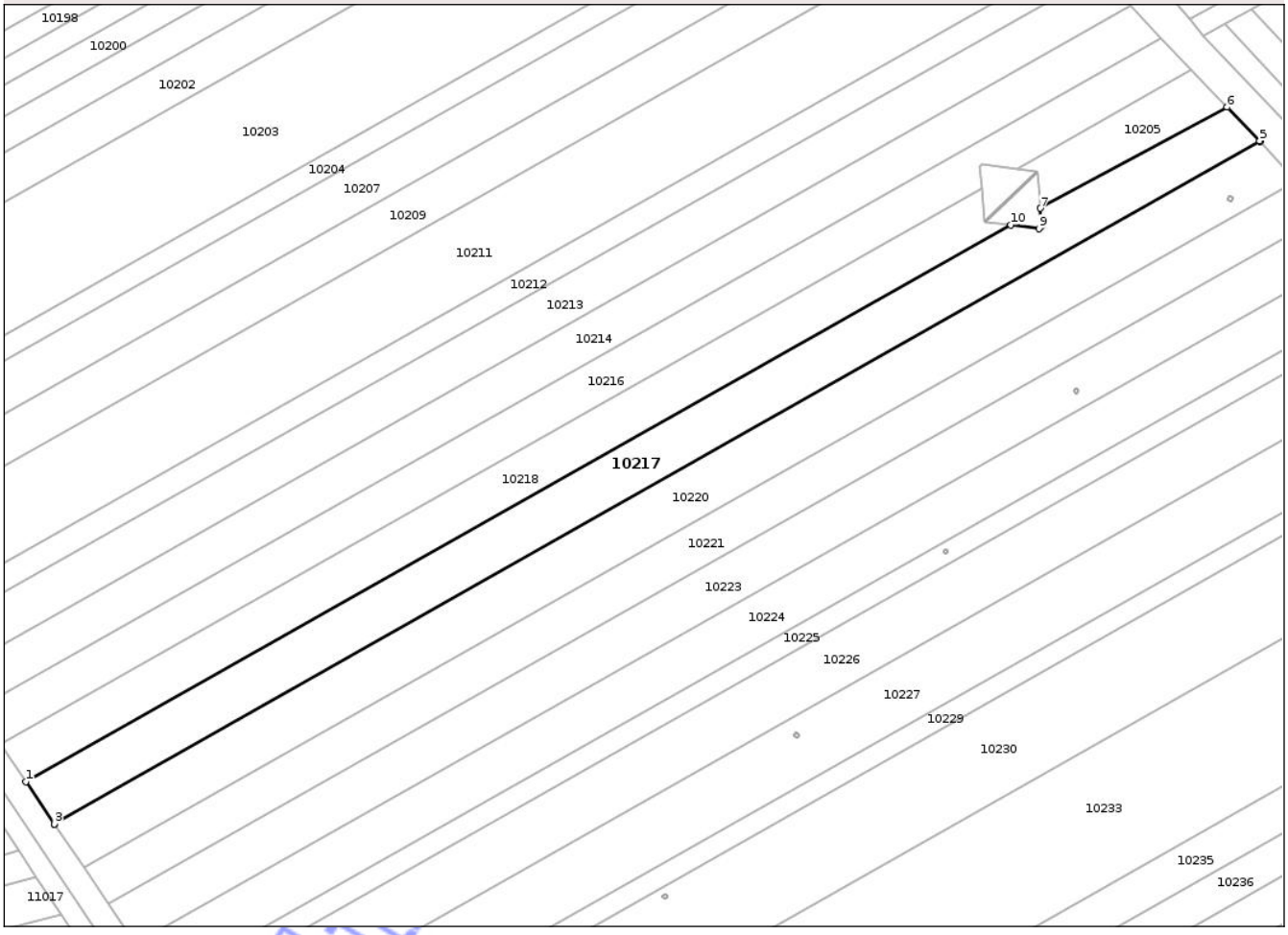

Date referitoare la teren

Crt	Categorie folosinţă	Intra vilan	Suprafaţa (mp)	Tarla	Parcelă	Nr. topo	Observaţii / Referinţe
1	nedeterminata	NU	5.700	100	518/46	-	

Lungime Segmente

1) Valorile lungimilor segmentelor sunt obţinute din proiecţie în plan.

Punct început	X / Y	Punct sfârşit	X / Y	Lungime segment (** (m)
1	567.632,463 379.302,889	2	567.640,659 379.290,732	14.662
2	567.640,659 379.290,732	3	567.640,662 379.290,727	0.006
3	567.640,662 379.290,727	4	567.987,731 379.486,912	398.68
4	567.987,731 379.486,912	5	567.987,565 379.487,09	0.243
5	567.987,565 379.487,09	6	567.978,226 379.496,77	13.451

Document care conţine date cu caracter personal, protejat de prevederile Regulamentului (UE) nr. 679/2016 şi Legii 190/2018

Punct început	X / Y	Punct sfârşit	X / Y	Lungime segment (** (m)
6	567.978,226 379.496,77	7	567.924,394 379.467,699	61.18
7	567.924,394 379.467,699	8	567.924,848 379.462,481	5.238
8	567.924,848 379.462,481	9	567.924,068 379.461,881	0.984
9	567.924,068 379.461,881	10	567.915,957 379.462,885	8.173
10	567.915,957 379.462,885	1	567.632,463 379.302,889	325.527

**** Lungimile segmentelor sunt determinate în planul de proiecţie Stereo 70 şi sunt rotunjite la 1 milimetru.**
***** Distanţa dintre puncte este formată din segmente cumulate ce sunt mai mici decât valoarea 1 milimetru.**

Neutilizabil in circuitul civil

DATE DESPRE IMOBILUL NR. 10218

Oficiul de Cadastru şi Publicitate Imobiliară PRAHOVA
Biroul de Cadastru şi Publicitate Imobiliară Ploieşti

A. Partea I. Descrierea imobilului

Nr. CF vechi:1250(e:1250)
Nr. cadastral vechi:1574

TEREN Extravilan
Adresa: Jud. Prahova

Nr. Crt	Nr cadastral Nr. topografic	Suprafaţa* (mp)	Observaţii / Referinţe
A1	20116	4.214	Sector cadastral:68 Teren neimprejmuit;

B. Partea II. Proprietari şi acte

Inscrieri privitoare la dreptul de proprietate şi alte drepturi reale		Referinţe
21388 / 07/05/2009		
Act Notarial nr. Contract De Vanzare-Cumparare nr. 2065, din 06/05/2009 emis de NP IVAN C-TIN;		
B2	Intabulare, drept de PROPRIETATE, dobandit prin Conventie, cota actuala 1/1, cota initiala 1/1	A1
	1) **SC PONTIAC IMPROEX S.R.L.**, CIF:9999999999999	
	OBSERVATII: PRETUL VANZARII ESTE DE 43.000 EURO	
65601 / 28/08/2014		
Act Administrativ nr. 4919, din 28/08/2014 emis de OCPI Prahova;		
B3	se noteaza faptul ca imobilul se afla sub incidenta art.3 (alin1) din Legea nr.17/2014	A1
86010 / 18/08/2015		
Act Normativ nr. 17, din 07/03/2014 emis de Parlamentul Romaniei;		
B4	Imobil aflat sub incidenta art.3 alin.(1) din Legea 17/2014, dobandit prin Lege	A1

C. Partea III. SARCINI .

Inscrieri privind dezmembramintele dreptului de proprietate, drepturi reale de garanţie şi sarcini	Referinţe
NU SUNT	

Neutilizabil în circuitul civil

Anexa Nr. 1 La Partea I

Teren

Nr cadastral	Suprafaţa (mp)*	Observaţii / Referinţe
20116	4.214	

* Suprafaţa este determinată in planul de proiecţie Stereo 70.

DETALII LINIARE IMOBIL



Date referitoare la teren

Crt	Categorie folosinţă	Intra vilan	Suprafaţa (mp)	Tarla	Parcelă	Nr. topo	Observaţii / Referinţe
1	arabil	NU	4.214	100	518/45	-	Imobil inscris intial in cartea funciara 20116. Diferenta de suprafata de 629 mp se regaseste la ID-ul 10205

Lungime Segmente

1) Valorile lungimilor segmentelor sunt obţinute din proiecţie în plan.

Punct început	X / Y	Punct sfârşit	X / Y	Lungime segment (** (m)
1	567.907,491 379.473,251	2	567.625,191 379.313,678	324.279
2	567.625,191 379.313,678	3	567.627,145 379.310,778	3.497
3	567.627,145 379.310,778	4	567.631,434 379.304,416	7.673
4	567.631,434 379.304,416	5	567.631,437 379.304,412	0.005
5	567.631,437 379.304,412	6	567.632,463 379.302,889	1.836

Document care conţine date cu caracter personal, protejat de prevederile Regulamentului (UE) nr. 679/2016 şi Legii 190/2018

Punct început	X / Y	Punct sfârşit	X / Y	Lungime segment (** (m)
6	567.632,463 379.302,889	7	567.915,957 379.462,885	325.527
7	567.915,957 379.462,885	8	567.912,538 379.463,308	3.445
8	567.912,538 379.463,308	9	567.908,546 379.463,802	4.022
9	567.908,546 379.463,802	10	567.908,266 379.464,102	0.41
10	567.908,266 379.464,102	1	567.907,491 379.473,251	9.182

**** Lungimile segmentelor sunt determinate în planul de proiecţie Stereo 70 şi sunt rotunjite la 1 milimetru.**
***** Distanţa dintre puncte este formată din segmente cumulate ce sunt mai mici decât valoarea 1 milimetru.**

Neutilizabil in circuitul civil

DATE DESPRE IMOBILUL NR. 10220

Oficiul de Cadastru şi Publicitate Imobiliară PRAHOVA
Biroul de Cadastru şi Publicitate Imobiliară Ploieşti

A. Partea I. Descrierea imobilului

TEREN Extravilan

Adresa: Jud. Prahova

Nr. Crt	Nr cadastral Nr. topografic	Suprafaţa* (mp)	Observaţii / Referinţe
A1		6.000	Sector cadastral:68 Teren neimprejmuit;

B. Partea II. Proprietari şi acte

Inscrieri privitoare la dreptul de proprietate şi alte drepturi reale		Referinţe
/		
Act Administrativ nr. 216019, din 29/08/2022 emis de CJSDPAT PRAHOVA;		
B1	Intabulare, drept de PROPRIETATE, dobandit prin Reconstituire, cota actuala 1/1, cota initiala 1/1	A1
	1) **COSMA MARIEA** 2) **OPREA GHEORGHE** 3) **OLTEANU ELENA** 4) **OPREA DUMITRU** 5) **IONIȚĂ VASILE** 6) **IONIȚĂ ELENA** 7) **IONIȚĂ CORNELIU**	

C. Partea III. SARCINI .

Inscrieri privind dezmembramintele dreptului de proprietate, drepturi reale de garanţie şi sarcini	Referinţe
NU SUNT	

Neutilizabil în circuitul civil

Anexa Nr. 1 La Partea I

Teren

Nr cadastral	Suprafaţa (mp)*	Observaţii / Referinţe
	6.000	

* Suprafaţa este determinată in planul de proiecţie Stereo 70.

DETALII LINIARE IMOBIL

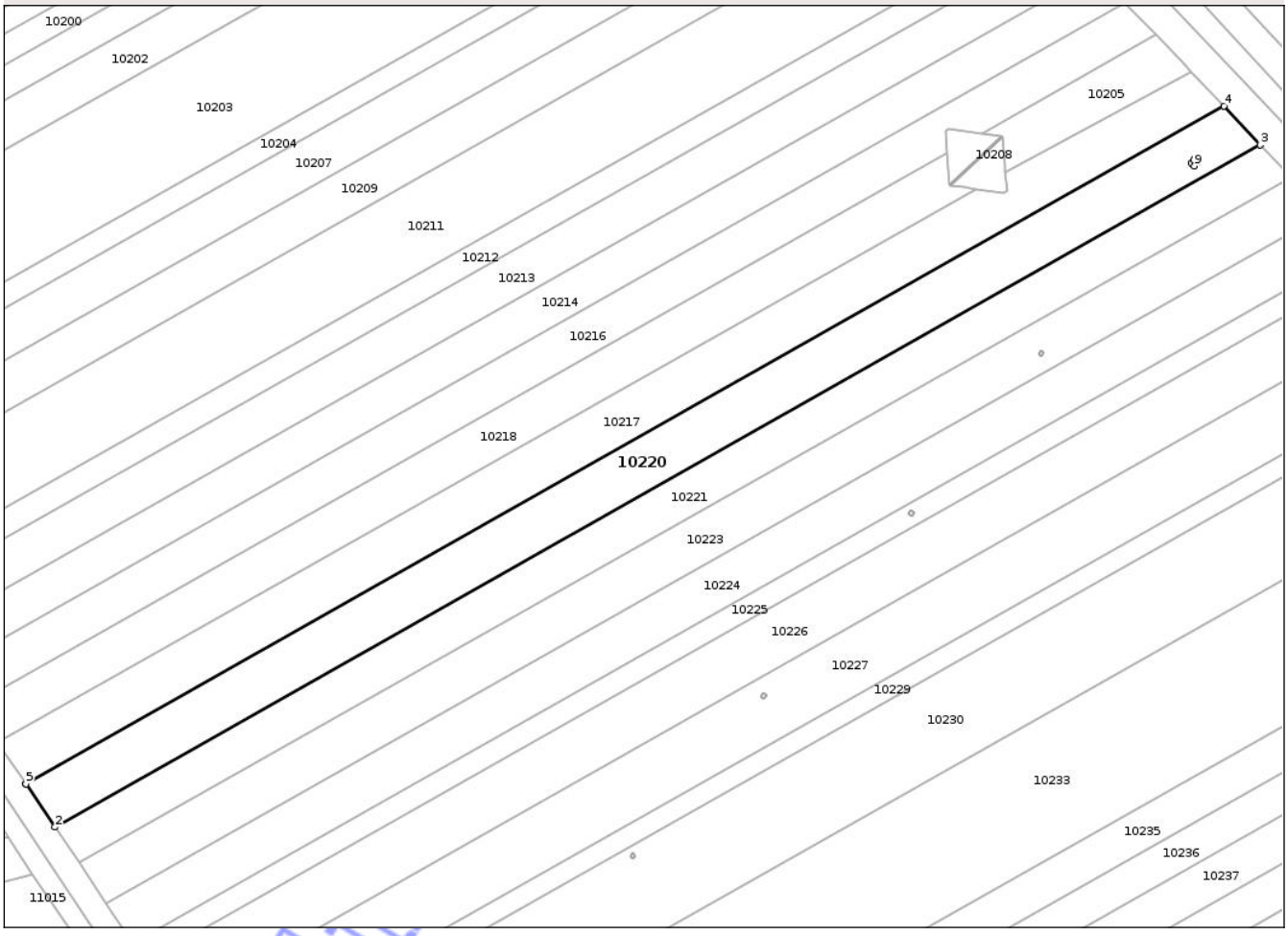

Date referitoare la teren

Crt	Categorie folosinţă	Intra vilan	Suprafaţa (mp)	Tarla	Parcelă	Nr. topo	Observaţii / Referinţe
1	arabil	NU	6.000	100	518/47	-	

Lungime Segmente

1) Valorile lungimilor segmentelor sunt obţinute din proiecţie în plan.

Punct început	X / Y	Punct sfârşit	X / Y	Lungime segment (** (m)
1	567.640,662 379.290,727	2	567.649,078 379.278,244	15.055
2	567.649,078 379.278,244	3	567.998,231 379.475,607	401.074
3	567.998,231 379.475,607	4	567.987,731 379.486,912	15.429
4	567.987,731 379.486,912	5	567.640,662 379.290,727	398.68
5	567.640,662 379.290,727	6	567.978,304 379.470,297	382.423

Document care conţine date cu caracter personal, protejat de prevederile Regulamentului (UE) nr. 679/2016 şi Legii 190/2018

Punct început	X / Y	Punct sfârşit	X / Y	Lungime segment (** (m)
6	567.978,304 379.470,297	7	567.979,061 379.471,228	1.2
7	567.979,061 379.471,228	8	567.979,992 379.470,47	1.201
8	567.979,992 379.470,47	9	567.979,234 379.469,54	1.2
9	567.979,234 379.469,54	1	567.978,304 379.470,297	1.199

**** Lungimile segmentelor sunt determinate în planul de proiecţie Stereo 70 şi sunt rotunjite la 1 milimetru.**
***** Distanţa dintre puncte este formată din segmente cumulate ce sunt mai mici decât valoarea 1 milimetru.**

Neutilizabil in circuitul civil

DATE DESPRE IMOBILUL NR. 10221

Oficiul de Cadastru şi Publicitate Imobiliară PRAHOVA
Biroul de Cadastru şi Publicitate Imobiliară Ploieşti

A. Partea I. Descrierea imobilului

Nr. CF vechi:1272(e:1272)
Nr. cadastral vechi:1617

TEREN Extravilan
Adresa: Jud. Prahova

Nr. Crt	Nr cadastral Nr. topografic	Suprafaţa* (mp)	Observaţii / Referinţe
A1	20206	5.000	Sector cadastral:68 Teren neimprejmuit;

B. Partea II. Proprietari şi acte

Inscrieri privitoare la dreptul de proprietate şi alte drepturi reale		Referinţe
21330 / 07/05/2009		
Act Notarial nr. 2065, din 06/05/2009 emis de NP IVAN CONSTANTIN;		
B3	Intabulare, drept de PROPRIETATE, dobandit prin Conventie, cota actuala 1/1, cota initiala 1/1	A1
	1) **S.C. 'PONTIAC IMPROEX' S.R.L.**, CIF:9999999999999	
	OBSERVATII: Pretul vanzarii 43.000 EURO	
10876 / 08/02/2016		
Act Normativ nr. 17, din 07/03/2014 emis de PARLAMENTUL ROMANIEI;		
B4	se noteaza faptul ca imobilul se afla sub incidenta art.3 ,alin (1) din Legea nr.17/2014	A1
18514 / 24/02/2016		
Act Normativ nr. 17, din 07/03/2014 emis de PARLAMENTUL ROMANIEI;		
B5	imobil aflat sub incidenta art.3 (alin.1) din Legea nr.17/2014	A1

C. Partea III. SARCINI .

Inscrieri privind dezmembramintele dreptului de proprietate, drepturi reale de garanţie şi sarcini	Referinţe
NU SUNT	

Neutilizabil în circuitul civil

Anexa Nr. 1 La Partea I

Teren

Nr cadastral	Suprafaţa (mp)*	Observaţii / Referinţe
20206	5.000	

* Suprafaţa este determinată in planul de proiecţie Stereo 70.

DETALII LINIARE IMOBIL

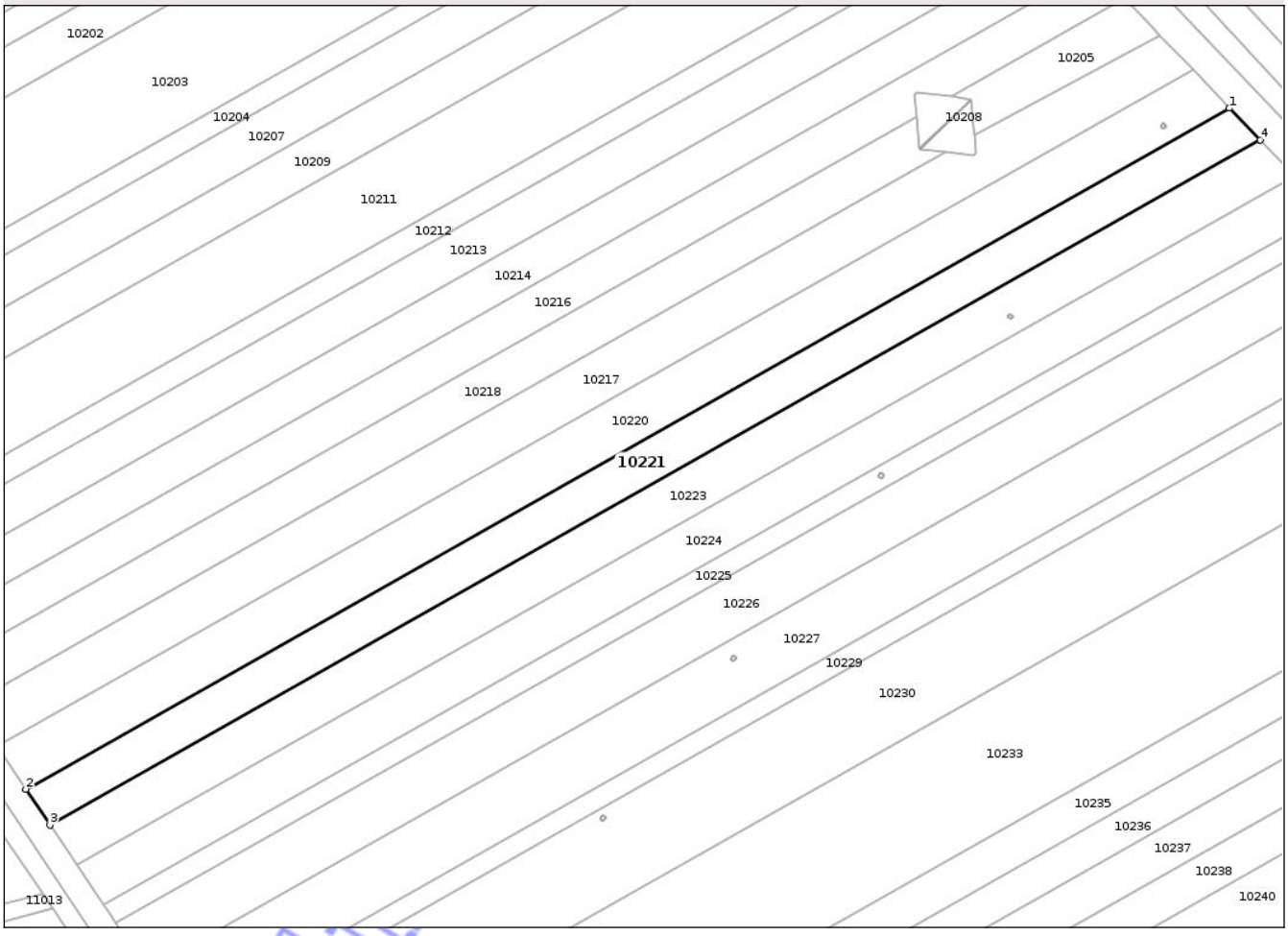

Date referitoare la teren

Crt	Categorie folosinţă	Intra vilan	Suprafaţa (mp)	Tarla	Parcelă	Nr. topo	Observaţii / Referinţe
1	arabil	NU	5.000	100	518/48	-	

Lungime Segmente

1) Valorile lungimilor segmentelor sunt obţinute din proiecţie în plan.

Punct început	X / Y	Punct sfârşit	X / Y	Lungime segment (** (m)
1	567.998,231 379.475,607	2	567.649,078 379.278,244	401.074
2	567.649,078 379.278,244	3	567.656,047 379.267,905	12.468
3	567.656,047 379.267,905	4	568.007,253 379.466,429	403.432
4	568.007,253 379.466,429	1	567.998,231 379.475,607	12.87

**** Lungimile segmentelor sunt determinate în planul de proiecţie Stereo 70 şi sunt rotunjite la 1 milimetru.**

Document care conţine date cu caracter personal, protejat de prevederile Regulamentului (UE) nr. 679/2016 şi Legii 190/2018

***** Distanţa dintre puncte este formată din segmente cumulate ce sunt mai mici decât valoarea 1 milimetru.**

Neutilizabil in circuitul civil

DATE DESPRE IMOBILUL NR. 10222

Oficiul de Cadastru şi Publicitate Imobiliară PRAHOVA
Biroul de Cadastru şi Publicitate Imobiliară Ploieşti

A. Partea I. Descrierea imobilului

TEREN Extravilan

Adresa: Jud. Prahova

Nr. Crt	Nr cadastral Nr. topografic	Suprafaţa* (mp)	Observaţii / Referinţe
A1		1	Sector cadastral:68 Teren neimprejmuit;

Construcţii

Crt	Nr cadastral Nr. topografic	Adresa	Observaţii / Referinţe
A1.1		Jud. Prahova	Nr. niveluri:1; S. construita la sol:1 mp; Stalp electric

B. Partea II. Proprietari şi acte

Inscrieri privitoare la dreptul de proprietate şi alte drepturi reale		Referinţe
/		
Act Normativ nr. 123, din 10/07/2012 emis de PARLAMENTUL ROMÂNIEI (CONTRACT NR.9/ 07.10.2005, ACT ADIȚIONAL NR. 4/02.03.2017);		
B1	Intabulare, drept de PROPRIETATE, dobandit prin Lege, cota actuala 1/1, cota initiala 1/1	A1, A1.1
	1) **STATUL ROMÂN (DOMENIU PUBLIC)**, CIF:9999999999999	
Act Normativ nr. 980, din 16/12/2015 emis de GUVERNUL ROMÂNIEI;		
B2	Intabulare, drept de ADMINISTRARE, dobandit prin Lege, cota actuala 1/1, cota initiala 1/1	A1, A1.1
	1) **MINISTERUL ENERGIEI**, CIF:33933936	
Act Administrativ nr. 9, din 07/10/2005 emis de MINISTERUL ECONOMIEI ȘI COMERȚULUI (ACT ADIȚIONAL NR.1/10.06.2008, ACT ADIȚIONAL NR.2/18.06.2015, ACT ADIȚIONAL NR.3/10.02.2016, ACT ADIȚIONAL NR. 4/10.03.2017,);		
B3	Intabulare, drept de CONCESIUNE, dobandit prin Lege, cota actuala 1/1, cota initiala 1/1	A1, A1.1
	1) **DISTRIBUTIE ENERGIE ELECTRICA ROMANIA SA**, CIF:14476722	

C. Partea III. SARCINI .

Inscrieri privind dezmembramintele dreptului de proprietate, drepturi reale de garanţie şi sarcini	Referinţe
NU SUNT	

Neutilizabil în circuitul civil

Anexa Nr. 1 La Partea I

Teren

Nr cadastral	Suprafaţa (mp)*	Observaţii / Referinţe
	1	

* Suprafaţa este determinată in planul de proiecţie Stereo 70.

DETALII LINIARE IMOBIL

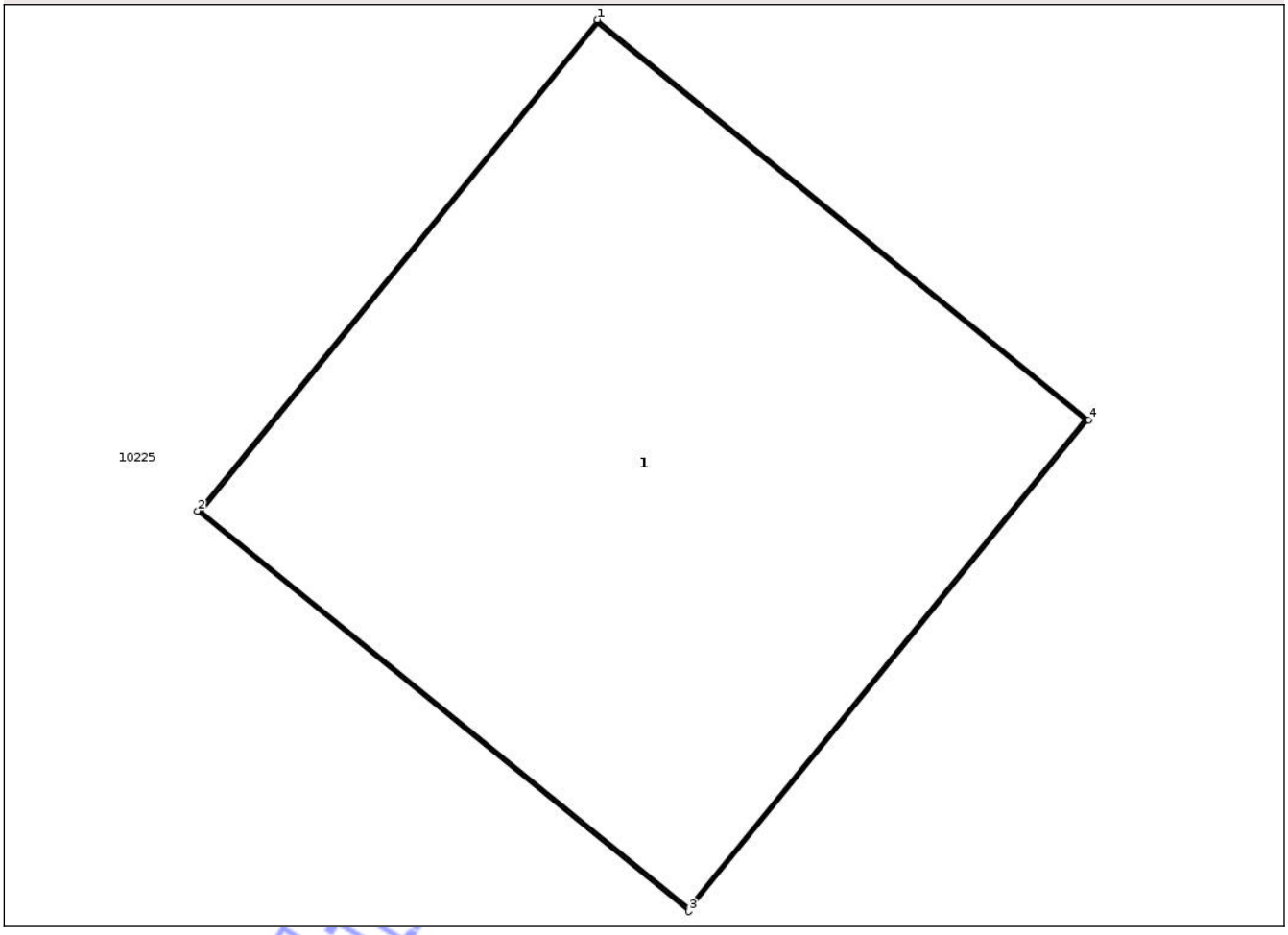

Date referitoare la teren

Crt	Categorie folosinţă	Intra vilan	Suprafaţa (mp)	Tarla	Parcelă	Nr. topo	Observaţii / Referinţe
1	curti constructii	NU	1	100	518/51/1	-	

Date referitoare la construcţii

Crt	Număr	Destinaţie construcţie	Supraf. (mp)	Situaţie juridică	Observaţii / Referinţe
A1.1		constructii industriale si edilitare	1	Cu acte	Nr. niveluri:1; S. construita la sol:1 mp; Stalp electric

Lungime Segmente
1) Valorile lungimilor segmentelor sunt obţinute din proiecţie în plan.

Punct început	X / Y	Punct sfârşit	X / Y	Lungime segment (** (m)
1	567.897,113 379.369,906	2	567.896,355 379.368,976	1.2
2	567.896,355 379.368,976	3	567.897,286 379.368,218	1.201
3	567.897,286 379.368,218	4	567.898,044 379.369,149	1.201

Document care conţine date cu caracter personal, protejat de prevederile Regulamentului (UE) nr. 679/2016 şi Legii 190/2018

Punct început	X / Y	Punct sfârşit	X / Y	Lungime segment (** (m)
4	567.898,044 379.369,149	1	567.897,113 379.369,906	1.2

** Lungimile segmentelor sunt determinate în planul de proiecţie Stereo 70 şi sunt rotunjite la 1 milimetru.
*** Distanţa dintre puncte este formată din segmente cumulate ce sunt mai mici decât valoarea 1 milimetru.

Neutilizabil in circuitul civil

DATE DESPRE IMOBILUL NR. 10223

Oficiul de Cadastru şi Publicitate Imobiliară PRAHOVA
Biroul de Cadastru şi Publicitate Imobiliară Ploieşti

A. Partea I. Descrierea imobilului

TEREN Extravilan

Adresa: Jud. Prahova

Nr. Crt	Nr cadastral Nr. topografic	Suprafaţa* (mp)	Observaţii / Referinţe
A1		5.700	Sector cadastral:68 Teren neimprejmuit;

B. Partea II. Proprietari şi acte

Inscrieri privitoare la dreptul de proprietate şi alte drepturi reale		Referinţe
/		
Act Administrativ nr. 25363, din 15/09/1994 emis de CJSDPAT PRAHOVA;		
B1	Intabulare, drept de PROPRIETATE, dobandit prin Reconstituire, cota actuala 1/1, cota initiala 1/1	A1
	1) **UNGUREANU T. ION**	

C. Partea III. SARCINI .

Inscrieri privind dezmembramintele dreptului de proprietate, drepturi reale de garanţie şi sarcini	Referinţe
NU SUNT	

Neutilizabil în circuitul civil

Anexa Nr. 1 La Partea I

Teren

Nr cadastral	Suprafaţa (mp)*	Observaţii / Referinţe
	5.700	

* Suprafaţa este determinată in planul de proiecţie Stereo 70.

DETALII LINIARE IMOBIL

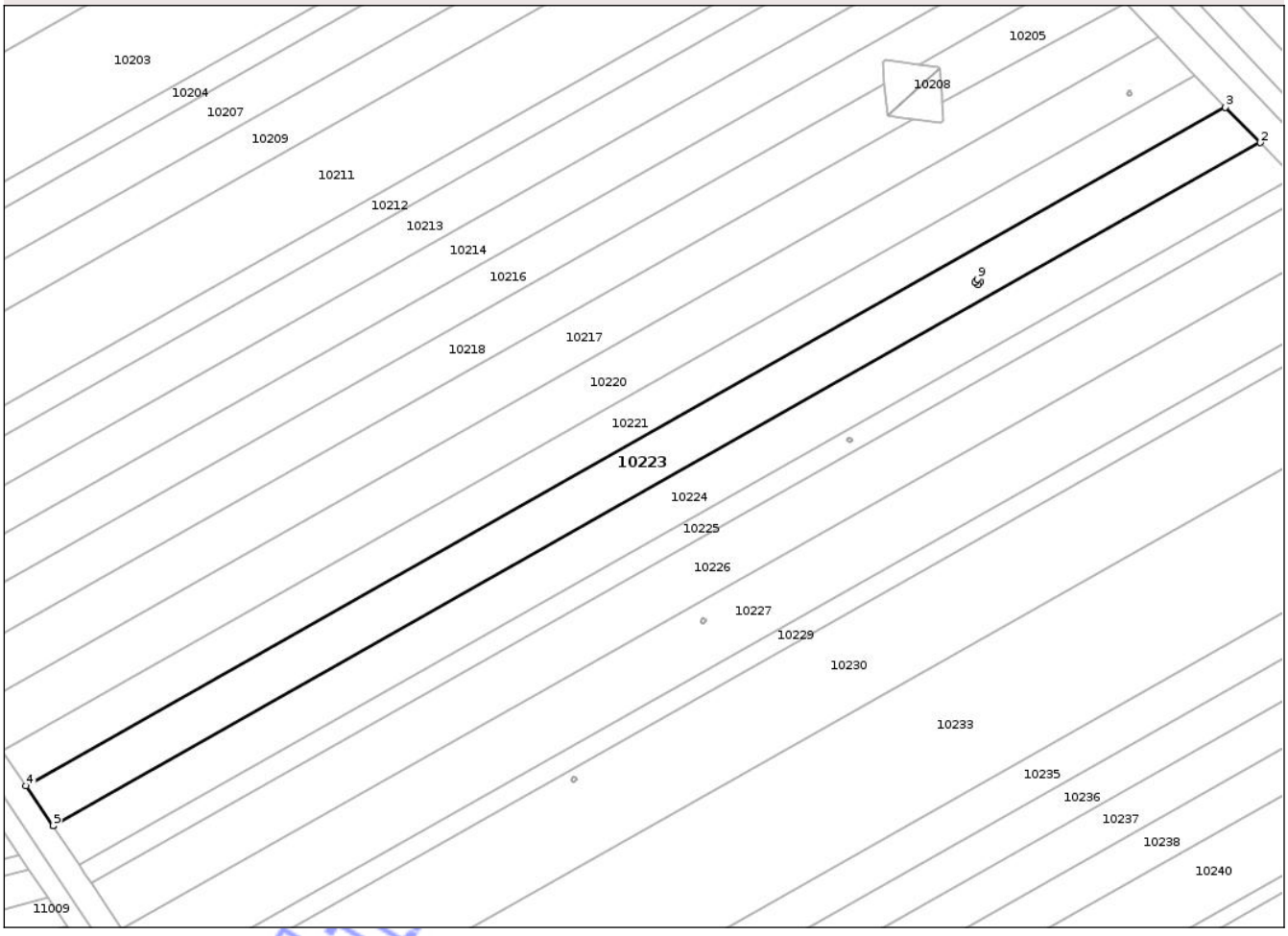

Date referitoare la teren

Crt	Categorie folosinţă	Intra vilan	Suprafaţa (mp)	Tarla	Parcelă	Nr. topo	Observaţii / Referinţe
1	arabil	NU	5.700	100	518/49	-	

Lungime Segmente
1) Valorile lungimilor segmentelor sunt obţinute din proiecţie în plan.

Punct început	X / Y	Punct sfârşit	X / Y	Lungime segment (** (m)
1	567.663,945 379.256,189	2	568.017,477 379.456,028	406.104
2	568.017,477 379.456,028	3	568.007,253 379.466,429	14.585
3	568.007,253 379.466,429	4	567.656,047 379.267,905	403.432
4	567.656,047 379.267,905	5	567.663,945 379.256,189	14.13
5	567.663,945 379.256,189	6	567.935,64 379.415,343	314.878

Document care conţine date cu caracter personal, protejat de prevederile Regulamentului (UE) nr. 679/2016 şi Legii 190/2018

Punct început	X / Y	Punct sfârşit	X / Y	Lungime segment (** (m)
6	567.935,64 379.415,343	7	567.934,882 379.414,412	1.201
7	567.934,882 379.414,412	8	567.933,952 379.415,17	1.2
8	567.933,952 379.415,17	9	567.934,709 379.416,101	1.2
9	567.934,709 379.416,101	1	567.935,64 379.415,343	1.201

**** Lungimile segmentelor sunt determinate în planul de proiecţie Stereo 70 şi sunt rotunjite la 1 milimetru.**
***** Distanţa dintre puncte este formată din segmente cumulate ce sunt mai mici decât valoarea 1 milimetru.**

Neutilizabil in circuitul civil

DATE DESPRE IMOBILUL NR. 10224

Oficiul de Cadastru şi Publicitate Imobiliară PRAHOVA
Biroul de Cadastru şi Publicitate Imobiliară Ploieşti

A. Partea I. Descrierea imobilului

TEREN Extravilan

Adresa: Jud. Prahova

Nr. Crt	Nr cadastral Nr. topografic	Suprafaţa* (mp)	Observaţii / Referinţe
A1		5.600	Sector cadastral:68 Teren neimprejmuit;

B. Partea II. Proprietari şi acte

Inscrieri privitoare la dreptul de proprietate şi alte drepturi reale		Referinţe
/		
Act Administrativ nr. 25315, din 15/09/1994 emis de CJSDPAT PRAHOVA;		
B1	Intabulare, drept de PROPRIETATE, dobandit prin Reconstituire, cota actuala 1/1, cota initiala 1/1	A1
	1) **GRIGORE M CONSTANTIN** DEFUNCT:Da	

C. Partea III. SARCINI .

Inscrieri privind dezmembramintele dreptului de proprietate, drepturi reale de garanţie şi sarcini	Referinţe
NU SUNT	

Neutilizabil în circuitul civil

Anexa Nr. 1 La Partea I

Teren

Nr cadastral	Suprafaţa (mp)*	Observaţii / Referinţe
	5.600	

* Suprafaţa este determinată in planul de proiecţie Stereo 70.

DETALII LINIARE IMOBIL

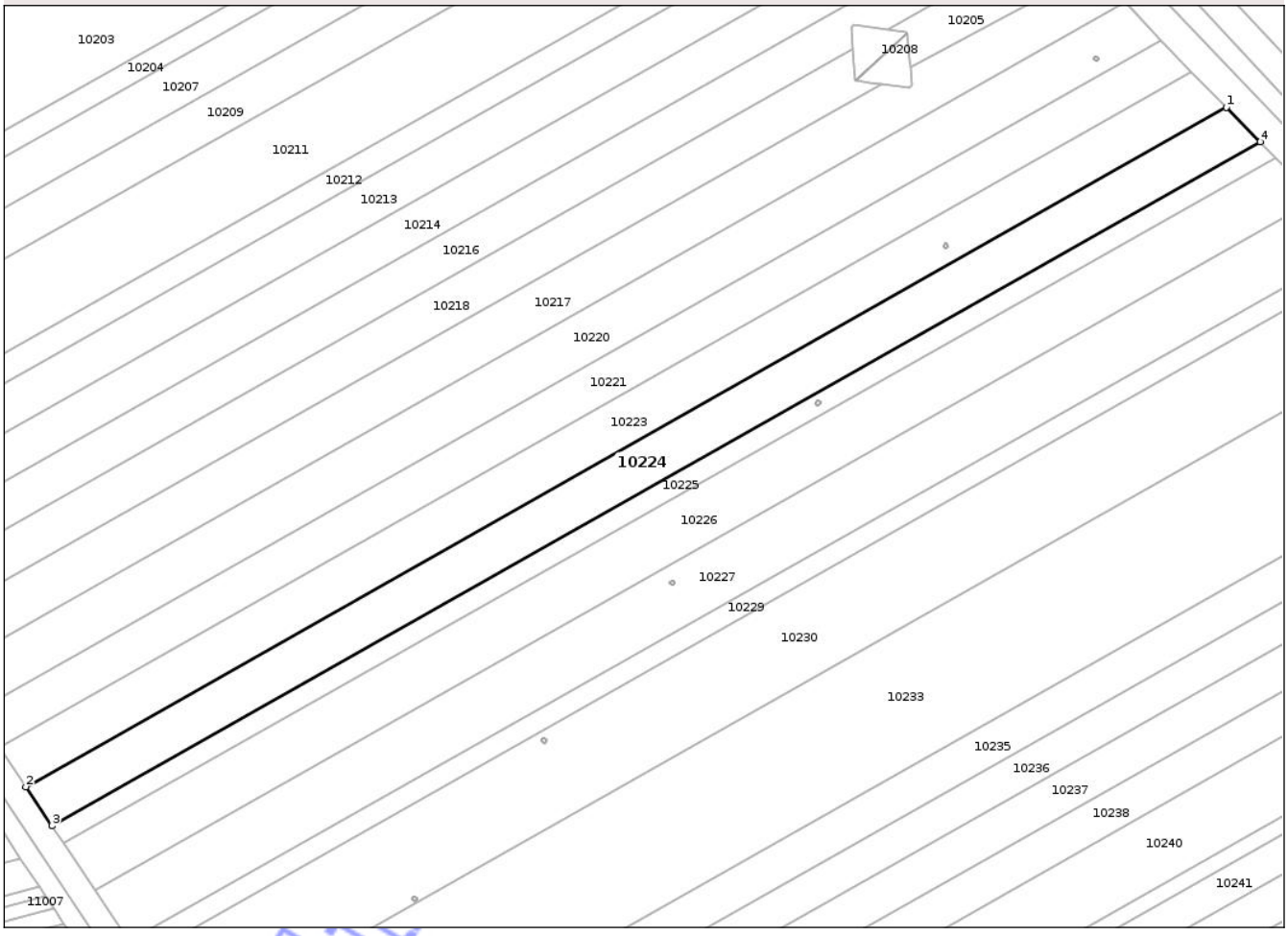

Date referitoare la teren

Crt	Categorie folosinţă	Intra vilan	Suprafaţa (mp)	Tarla	Parcelă	Nr. topo	Observaţii / Referinţe
1	arabil	NU	5.600	100	518/50	-	

Lungime Segmente

1) Valorile lungimilor segmentelor sunt obţinute din proiecţie în plan.

Punct început	X / Y	Punct sfârşit	X / Y	Lungime segment (** (m)
1	568.017,477 379.456,028	2	567.663,945 379.256,189	406.104
2	567.663,945 379.256,189	3	567.671,652 379.244,756	13.788
3	567.671,652 379.244,756	4	568.027,454 379.445,878	408.712
4	568.027,454 379.445,878	1	568.017,477 379.456,028	14.232

**** Lungimile segmentelor sunt determinate în planul de proiecţie Stereo 70 şi sunt rotunjite la 1 milimetru.**

Document care conţine date cu caracter personal, protejat de prevederile Regulamentului (UE) nr. 679/2016 şi Legii 190/2018

***** Distanţa dintre puncte este formată din segmente cumulate ce sunt mai mici decât valoarea 1 milimetru.**

Neutilizabil in circuitul civil

DATE DESPRE IMOBILUL NR. 10225

Oficiul de Cadastru şi Publicitate Imobiliară PRAHOVA
Biroul de Cadastru şi Publicitate Imobiliară Ploieşti

A. Partea I. Descrierea imobilului

TEREN Extravilan

Adresa: Jud. Prahova

Nr. Crt	Nr cadastral Nr. topografic	Suprafaţa* (mp)	Observaţii / Referinţe
A1		2.572	Sector cadastral:68 Teren neimprejmuit;

B. Partea II. Proprietari şi acte

Inscrieri privitoare la dreptul de proprietate şi alte drepturi reale		Referinţe
/		
Act Administrativ nr. 20308, din 22/06/1994 emis de CJSDPAT PRAHOVA;		
B1	Intabulare, drept de PROPRIETATE, dobandit prin Reconstituire, cota actuala 1/1, cota initiala 1/1	A1
	1) **PLĂIEŞU GHE. ELENA**	

C. Partea III. SARCINI .

Inscrieri privind dezmembramintele dreptului de proprietate, drepturi reale de garanţie şi sarcini	Referinţe
NU SUNT	

Neutilizabil în circuitul civil

Anexa Nr. 1 La Partea I

Teren

Nr cadastral	Suprafaţa (mp)*	Observaţii / Referinţe
	2.572	

* Suprafaţa este determinată in planul de proiecţie Stereo 70.

DETALII LINIARE IMOBIL

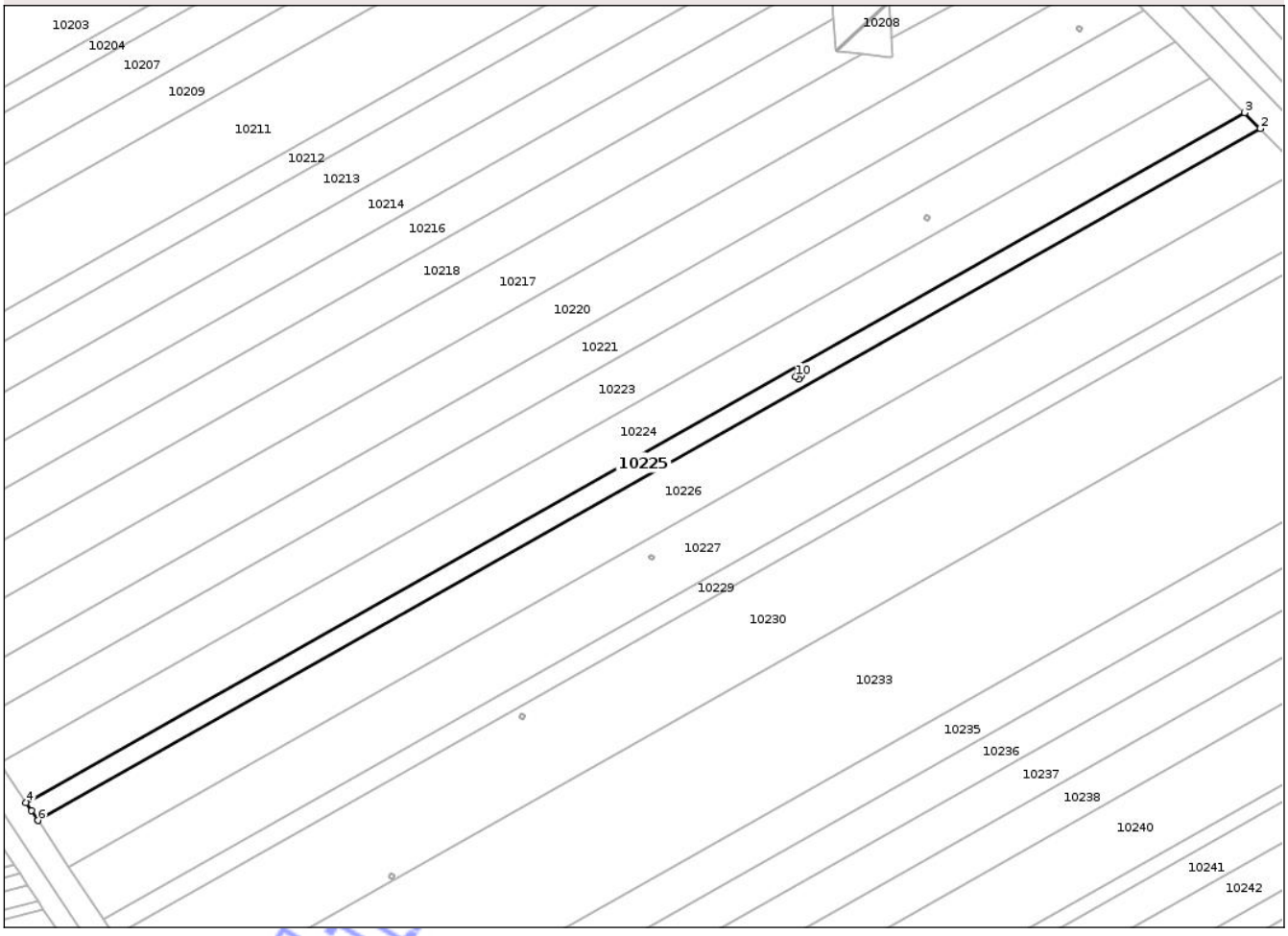

Date referitoare la teren

Crt	Categorie folosinţă	Intra vilan	Suprafaţa (mp)	Tarla	Parcelă	Nr. topo	Observaţii / Referinţe
1	arabil	NU	2.572	100	518/51	-	

Lungime Segmente
1) Valorile lungimilor segmentelor sunt obţinute din proiecţie în plan.

Punct început	X / Y	Punct sfârşit	X / Y	Lungime segment (** (m)
1	567.675,164 379.239,519	2	568.032,018 379.441,235	409.92
2	568.032,018 379.441,235	3	568.027,454 379.445,878	6.511
3	568.027,454 379.445,878	4	567.671,652 379.244,756	408.712
4	567.671,652 379.244,756	5	567.673,279 379.242,343	2.91
5	567.673,279 379.242,343	6	567.675,164 379.239,519	3.395

Document care conţine date cu caracter personal, protejat de prevederile Regulamentului (UE) nr. 679/2016 şi Legii 190/2018

Punct început	X / Y	Punct sfârşit	X / Y	Lungime segment (** (m)
6	567.675,164 379.239,519	7	567.897,113 379.369,906	257.414
7	567.897,113 379.369,906	8	567.898,044 379.369,149	1.2
8	567.898,044 379.369,149	9	567.897,286 379.368,218	1.201
9	567.897,286 379.368,218	10	567.896,355 379.368,976	1.201
10	567.896,355 379.368,976	1	567.897,113 379.369,906	1.2

**** Lungimile segmentelor sunt determinate în planul de proiecţie Stereo 70 şi sunt rotunjite la 1 milimetru.**
***** Distanţa dintre puncte este formată din segmente cumulate ce sunt mai mici decât valoarea 1 milimetru.**

Neutilizabil in circuitul civil

DATE DESPRE IMOBILUL NR. 10226

Oficiul de Cadastru şi Publicitate Imobiliară PRAHOVA
Biroul de Cadastru şi Publicitate Imobiliară Ploieşti

A. Partea I. Descrierea imobilului

TEREN Extravilan

Adresa: Jud. Prahova

Nr. Crt	Nr cadastral Nr. topografic	Suprafaţa* (mp)	Observaţii / Referinţe
A1	25233	6.700	Sector cadastral:68 Teren neimprejmuit;

B. Partea II. Proprietari şi acte

Inscrieri privitoare la dreptul de proprietate şi alte drepturi reale		Referinţe
15077 / 15/02/2019		
Act Notarial nr. 1413, din 09/04/2019 emis de NP NECULAE AURELIAN (act notarial nr 4930 din 30.10.2017, emis de NP NECULAE AURELIAN);		
B2	se noteaza faptul ca imobilul se afla sub incidenta art.1 (alin.3) din Legea nr.17/2014	A1
40328 / 24/03/2021		
Act Notarial nr. 774, din 23/03/2021 emis de Neculae Aurelian;		
B4	Intabulare, drept de PROPRIETATEschimb, dobandit prin Conventie, cota actuala 1/1, cota initiala 1/1	A1
	1) **PONTIAC IMPROEX SRL,**, CIF:5865321	

C. Partea III. SARCINI .

Inscrieri privind dezmembramintele dreptului de proprietate, drepturi reale de garanţie şi sarcini	Referinţe
NU SUNT	

Neutilizabil în circuitul civil

Anexa Nr. 1 La Partea I

Teren

Nr cadastral	Suprafaţa (mp)*	Observaţii / Referinţe
25233	6.700	

* Suprafaţa este determinată in planul de proiecţie Stereo 70.

DETALII LINIARE IMOBIL

Date referitoare la teren

Crt	Categorie folosinţă	Intra vilan	Suprafaţa (mp)	Tarla	Parcelă	Nr. topo	Observaţii / Referinţe
1	arabil	NU	6.700	100	518/52	-	

Lungime Segmente
1) Valorile lungimilor segmentelor sunt obţinute din proiecţie în plan.

Punct început	X / Y	Punct sfârşit	X / Y	Lungime segment (** (m)
1	568.032,018 379.441,235	2	567.675,164 379.239,519	409.92
2	567.675,164 379.239,519	3	567.684,229 379.225,938	16.328
3	567.684,229 379.225,938	4	568.043,644 379.429,102	412.862
4	568.043,644 379.429,102	5	568.037,904 379.435,246	8.408
5	568.037,904 379.435,246	1	568.032,018 379.441,235	8.397

Document care conţine date cu caracter personal, protejat de prevederile Regulamentului (UE) nr. 679/2016 şi Legii 190/2018

**** Lungimile segmentelor sunt determinate în planul de proiecţie Stereo 70 şi sunt rotunjite la 1 milimetru.**
***** Distanţa dintre puncte este formată din segmente cumulate ce sunt mai mici decât valoarea 1 milimetru.**

Neutilizabil in circuitul civil

DATE DESPRE IMOBILUL NR. 10227

Oficiul de Cadastru şi Publicitate Imobiliară PRAHOVA
Biroul de Cadastru şi Publicitate Imobiliară Ploieşti

A. Partea I. Descrierea imobilului

Nr. CF vechi:2509
Nr. cadastral vechi:1557

TEREN Extravilan
Adresa: Jud. Prahova

Nr. Crt	Nr cadastral Nr. topografic	Suprafaţa* (mp)	Observaţii / Referinţe
A1	20148	7.500	Sector cadastral:68 Teren neimprejmuit;

B. Partea II. Proprietari şi acte

Inscrieri privitoare la dreptul de proprietate şi alte drepturi reale		Referinţe
21329 / 07/05/2009		
Act Notarial nr. 2065, din 06/05/2009 emis de NP IVAN CONSTANTIN;		
B6	Intabulare, drept de PROPRIETATE, dobandit prin Conventie, cota actuala 1/1, cota initiala 1/1	A1
	1) **S.C 'PONTIAC IMPROEX 'S.R.L.**, CIF:9999999999999	
	OBSERVATII: 43.000 euro	
65657 / 28/08/2014		
Act Administrativ nr. 4919, din 28/08/2014 emis de OCPI PH .;		
B7	se noteaza faptul ca imobilul se afla sub incidenta Legii nr.17/2014	A1
86014 / 18/08/2015		
Act Normativ nr. 17, din 07/03/2014 emis de Parlamentul Romaniei;		
B8	Imobil aflat sub incidenta art.3 alin.(1) din Legea 17/2014, dobandit prin Lege	A1

C. Partea III. SARCINI .

Inscrieri privind dezmembramintele dreptului de proprietate, drepturi reale de garanţie şi sarcini	Referinţe
NU SUNT	

Neutilizabil în circuitul civil

Anexa Nr. 1 La Partea I

Teren

Nr cadastral	Suprafaţa (mp)*	Observaţii / Referinţe
20148	7.500	

* Suprafaţa este determinată in planul de proiecţie Stereo 70.

DETALII LINIARE IMOBIL



Date referitoare la teren

Crt	Categorie folosinţă	Intra vilan	Suprafaţa (mp)	Tarla	Parcelă	Nr. topo	Observaţii / Referinţe
1	arabil	NU	7.500	100	518/53	-	

Lungime Segmente
1) Valorile lungimilor segmentelor sunt obţinute din proiecţie în plan.

Punct început	X / Y	Punct sfârşit	X / Y	Lungime segment (** (m)
1	567.694,306 379.210,839	2	568.056,358 379.415,493	415.891
2	568.056,358 379.415,493	3	568.043,644 379.429,102	18.624
3	568.043,644 379.429,102	4	567.684,229 379.225,938	412.862
4	567.684,229 379.225,938	5	567.694,306 379.210,839	18.153
5	567.694,306 379.210,839	6	567.855,196 379.316,283	192.364

Document care conţine date cu caracter personal, protejat de prevederile Regulamentului (UE) nr. 679/2016 şi Legii 190/2018

Punct început	X / Y	Punct sfârşit	X / Y	Lungime segment (** (m)
6	567.855,196 379.316,283	7	567.854,438 379.315,352	1.201
7	567.854,438 379.315,352	8	567.853,508 379.316,11	1.2
8	567.853,508 379.316,11	9	567.854,265 379.317,041	1.2
9	567.854,265 379.317,041	1	567.855,196 379.316,283	1.201

**** Lungimile segmentelor sunt determinate în planul de proiecţie Stereo 70 şi sunt rotunjite la 1 milimetru.**
***** Distanţa dintre puncte este formată din segmente cumulate ce sunt mai mici decât valoarea 1 milimetru.**

Neutilizabil in circuitul civil

DATE DESPRE IMOBILUL NR. 10228

Oficiul de Cadastru şi Publicitate Imobiliară PRAHOVA
Biroul de Cadastru şi Publicitate Imobiliară Ploieşti

A. Partea I. Descrierea imobilului

TEREN Extravilan

Adresa: Jud. Prahova

Nr. Crt	Nr cadastral Nr. topografic	Suprafaţa* (mp)	Observaţii / Referinţe
A1		1	Sector cadastral:68 Teren neimprejmuit;

Construcţii

Crt	Nr cadastral Nr. topografic	Adresa	Observaţii / Referinţe
A1.1		Jud. Prahova	Nr. niveluri:1; S. construita la sol:1 mp; Stalp electric

B. Partea II. Proprietari şi acte

Inscrieri privitoare la dreptul de proprietate şi alte drepturi reale		Referinţe
/		
Act Normativ nr. 123, din 10/07/2012 emis de PARLAMENTUL ROMÂNIEI (CONTRACT NR.9/ 07.10.2005, ACT ADIȚIONAL NR. 4/02.03.2017);		
B1	Intabulare, drept de PROPRIETATE, dobandit prin Lege, cota actuala 1/1, cota initiala 1/1	A1, A1.1
	1) **STATUL ROMÂN (DOMENIU PUBLIC)**, CIF:9999999999999	
Act Normativ nr. 980, din 16/12/2015 emis de GUVERNUL ROMÂNIEI;		
B2	Intabulare, drept de ADMINISTRARE, dobandit prin Lege, cota actuala 1/1, cota initiala 1/1	A1, A1.1
	1) **MINISTERUL ENERGIEI**, CIF:33933936	
Act Administrativ nr. 9, din 07/10/2005 emis de MINISTERUL ECONOMIEI ȘI COMERȚULUI (ACT ADIȚIONAL NR.1/10.06.2008, ACT ADIȚIONAL NR.2/18.06.2015, ACT ADIȚIONAL NR.3/10.02.2016, ACT ADIȚIONAL NR. 4/10.03.2017,);		
B3	Intabulare, drept de CONCESIUNE, dobandit prin Lege, cota actuala 1/1, cota initiala 1/1	A1, A1.1
	1) **DISTRIBUTIE ENERGIE ELECTRICA ROMANIA SA**, CIF:14476722	

C. Partea III. SARCINI .

Inscrieri privind dezmembramintele dreptului de proprietate, drepturi reale de garanţie şi sarcini	Referinţe
NU SUNT	

Neutilizabil în circuitul civil

Anexa Nr. 1 La Partea I

Teren

Nr cadastral	Suprafaţa (mp)*	Observaţii / Referinţe
	1	

* Suprafaţa este determinată in planul de proiecţie Stereo 70.

DETALII LINIARE IMOBIL

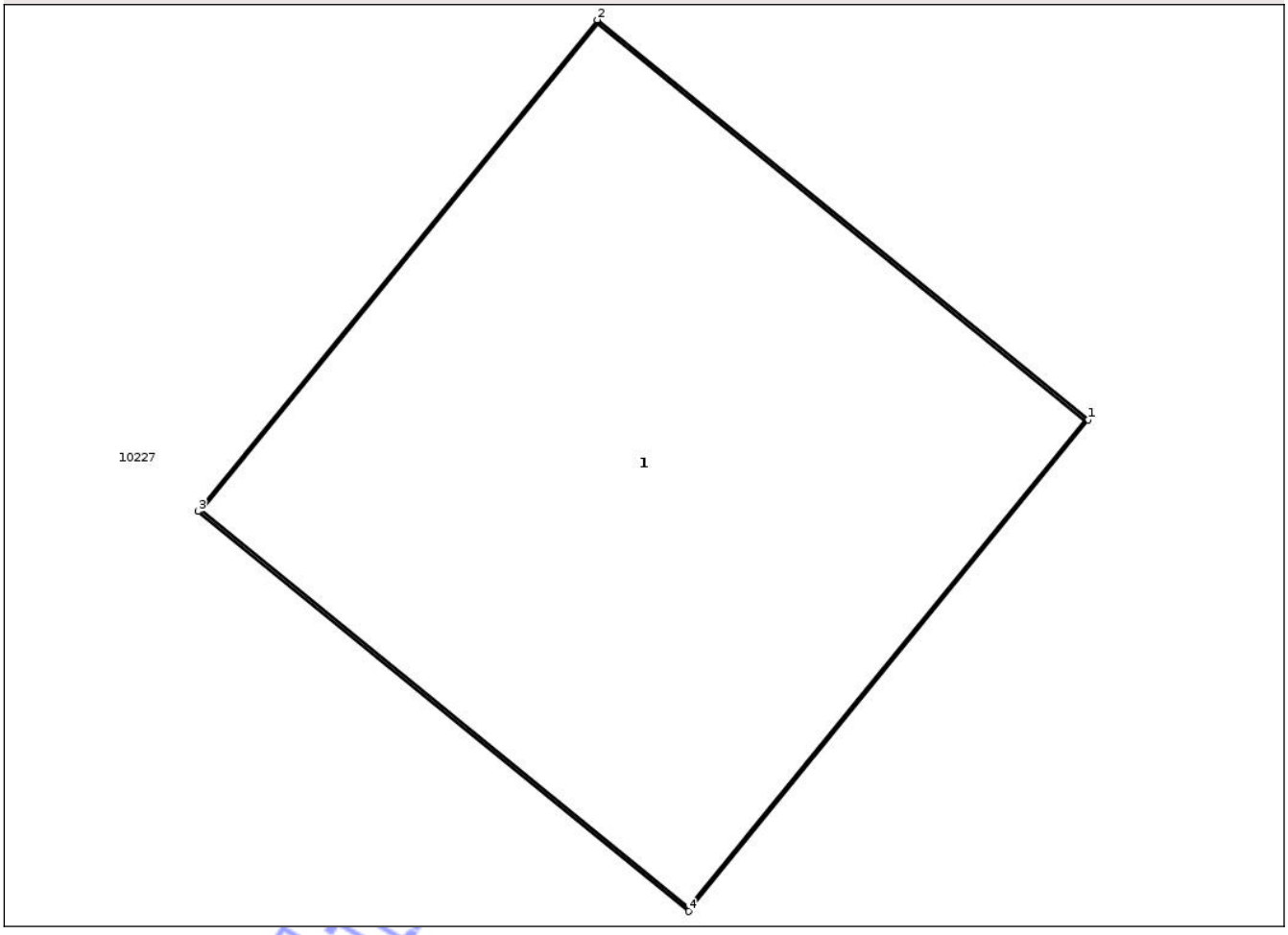

Date referitoare la teren

Crt	Categorie folosinţă	Intra vilan	Suprafaţa (mp)	Tarla	Parcelă	Nr. topo	Observaţii / Referinţe
1	curti constructii	NU	1	100	518/53/1	-	

Date referitoare la construcţii

Crt	Număr	Destinaţie construcţie	Supraf. (mp)	Situaţie juridică	Observaţii / Referinţe
A1.1		constructii industriale si edilitare	1	Cu acte	Nr. niveluri:1; S. construita la sol:1 mp; Stalp electric

Lungime Segmente
1) Valorile lungimilor segmentelor sunt obţinute din proiecţie în plan.

Punct început	X / Y	Punct sfârşit	X / Y	Lungime segment (** (m)
1	567.855,196 379.316,283	2	567.854,265 379.317,041	1.201
2	567.854,265 379.317,041	3	567.853,508 379.316,11	1.2
3	567.853,508 379.316,11	4	567.854,438 379.315,352	1.2

Document care conţine date cu caracter personal, protejat de prevederile Regulamentului (UE) nr. 679/2016 şi Legii 190/2018

Punct început	X / Y	Punct sfârşit	X / Y	Lungime segment (** (m)
4	567.854,438 379.315,352	1	567.855,196 379.316,283	1.201

** Lungimile segmentelor sunt determinate în planul de proiecţie Stereo 70 şi sunt rotunjite la 1 milimetru.
*** Distanţa dintre puncte este formată din segmente cumulate ce sunt mai mici decât valoarea 1 milimetru.

Neutilizabil in circuitul civil

DATE DESPRE IMOBILUL NR. 10229

Oficiul de Cadastru şi Publicitate Imobiliară PRAHOVA
Biroul de Cadastru şi Publicitate Imobiliară Ploieşti

A. Partea I. Descrierea imobilului

Nr. CF vechi:2510
Nr. cadastral vechi:1594

TEREN Extravilan
Adresa: Jud. Prahova

Nr. Crt	Nr cadastral Nr. topografic	Suprafaţa* (mp)	Observaţii / Referinţe
A1	20149	2.448	Sector cadastral:68 Teren neimprejmuit;

B. Partea II. Proprietari şi acte

Inscrieri privitoare la dreptul de proprietate şi alte drepturi reale		Referinţe
21328 / 07/05/2009		
Act Notarial nr. 2065, din 06/05/2009 emis de NP IVAN CONSTANTIN;		
B3	Intabulare, drept de PROPRIETATE, dobandit prin Conventie, cota actuala 1/1, cota initiala 1/1	A1
	1) **SC PONTIAC IMPROEX SRL**, CIF:9999999999999	
65661 / 28/08/2014		
Act Administrativ nr. 4919, din 28/08/2014 emis de OCPI Prahova;		
B4	se noteaza faptul ca imobilul se afla sub incidenta art.3 (alin1) din Legea nr.17/2014	A1
85995 / 18/08/2015		
Act Normativ nr. 17, din 07/03/2014 emis de Parlamentul Romaniei;		
B5	Imobil aflat sub incidenta art.3 alin.(1) din Legea 17/2014, dobandit prin Lege	A1

C. Partea III. SARCINI .

Inscrieri privind dezmembramintele dreptului de proprietate, drepturi reale de garanţie şi sarcini	Referinţe
NU SUNT	

Neutilizabil în circuitul civil

Anexa Nr. 1 La Partea I

Teren

Nr cadastral	Suprafaţa (mp)*	Observaţii / Referinţe
20149	2.448	

* Suprafaţa este determinată in planul de proiecţie Stereo 70.

DETALII LINIARE IMOBIL

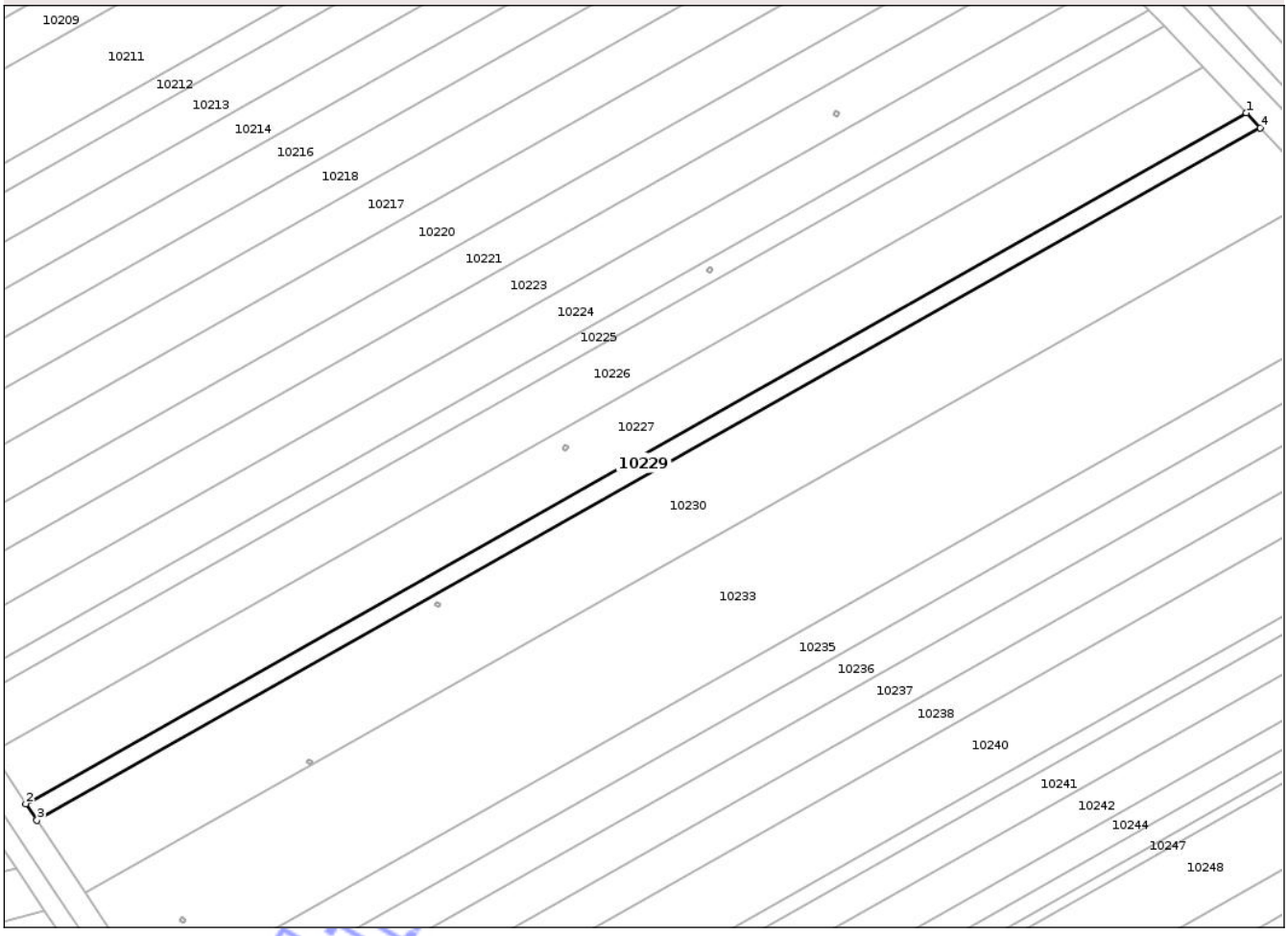

Date referitoare la teren

Crt	Categorie folosinţă	Intra vilan	Suprafaţa (mp)	Tarla	Parcelă	Nr. topo	Observaţii / Referinţe
1	arabil	NU	2.448	100	518/54	-	

Lungime Segmente

1) Valorile lungimilor segmentelor sunt obţinute din proiecţie în plan.

Punct început	X / Y	Punct sfârşit	X / Y	Lungime segment (** (m)
1	568.056,358 379.415,493	2	567.694,306 379.210,839	415.891
2	567.694,306 379.210,839	3	567.697,579 379.205,936	5.895
3	567.697,579 379.205,936	4	568.060,486 379.411,074	416.873
4	568.060,486 379.411,074	1	568.056,358 379.415,493	6.047

**** Lungimile segmentelor sunt determinate în planul de proiecţie Stereo 70 şi sunt rotunjite la 1 milimetru.**

Document care conţine date cu caracter personal, protejat de prevederile Regulamentului (UE) nr. 679/2016 şi Legii 190/2018

***** Distanţa dintre puncte este formată din segmente cumulate ce sunt mai mici decât valoarea 1 milimetru.**

Neutilizabil in circuitul civil

DATE DESPRE IMOBILUL NR. 10230

Oficiul de Cadastru şi Publicitate Imobiliară PRAHOVA
Biroul de Cadastru şi Publicitate Imobiliară Ploieşti

A. Partea I. Descrierea imobilului

Nr. CF vechi:1234(e:1234)
Nr. cadastral vechi:1592

TEREN Extravilan
Adresa: Jud. Prahova

Nr. Crt	Nr cadastral Nr. topografic	Suprafaţa* (mp)	Observaţii / Referinţe
A1	20101	10.800	Sector cadastral:68 Teren neimprejmuit;

B. Partea II. Proprietari şi acte

Inscrieri privitoare la dreptul de proprietate şi alte drepturi reale		Referinţe
21324 / 07/05/2009		
Act Notarial nr. 2065, din 06/05/2009 emis de NP IVAN CONSTANTIN;		
B2	Intabulare, drept de PROPRIETATE, dobandit prin Conventie, cota actuala 1/1, cota initiala 1/1	A1
	1) **SC PONTIAC IMPROEX SRL**, CIF:9999999999999	
65577 / 28/08/2014		
Act Administrativ nr. 4919, din 28/08/2014 emis de OCPI Prahova;		
B3	se noteaza faptul ca imobilul se afla sub incidenta art.3 (alin1) din Legea nr.17/2014	A1
86006 / 18/08/2015		
Act Normativ nr. 17, din 07/03/2014 emis de Parlamentul Romaniei;		
B4	imobil aflat sub incidenta art.3(alin.1) din Legea nr.17/2014	A1

C. Partea III. SARCINI .

Inscrieri privind dezmembramintele dreptului de proprietate, drepturi reale de garanţie şi sarcini	Referinţe
NU SUNT	

Neutilizabil în circuitul civil

Anexa Nr. 1 La Partea I

Teren

Nr cadastral	Suprafaţa (mp)*	Observaţii / Referinţe
20101	10.800	

* Suprafaţa este determinată in planul de proiecţie Stereo 70.

DETALII LINIARE IMOBIL



Date referitoare la teren

Crt	Categorie folosinţă	Intra vilan	Suprafaţa (mp)	Tarla	Parcelă	Nr. topo	Observaţii / Referinţe
1	arabil	NU	10.800	100	518/55	-	

Lungime Segmente
1) Valorile lungimilor segmentelor sunt obţinute din proiecţie în plan.

Punct început	X / Y	Punct sfârşit	X / Y	Lungime segment (** (m)
1	567.711,931 379.184,433	2	568.078,519 379.391,652	421.102
2	568.078,519 379.391,652	3	568.076,996 379.393,401	2.319
3	568.076,996 379.393,401	4	568.060,486 379.411,074	24.185
4	568.060,486 379.411,074	5	567.697,579 379.205,936	416.873
5	567.697,579 379.205,936	6	567.711,931 379.184,433	25.853

Document care conţine date cu caracter personal, protejat de prevederile Regulamentului (UE) nr. 679/2016 şi Legii 190/2018

Punct început	X / Y	Punct sfârşit	X / Y	Lungime segment (** (m)
6	567.711,931 379.184,433	7	567.779,238 379.223,346	77.746
7	567.779,238 379.223,346	8	567.778,48 379.222,415	1.201
8	567.778,48 379.222,415	9	567.777,549 379.223,173	1.201
9	567.777,549 379.223,173	10	567.778,307 379.224,103	1.2
10	567.778,307 379.224,103	11	567.779,238 379.223,346	1.2
11	567.779,238 379.223,346	12	567.817,334 379.269,962	60.203
12	567.817,334 379.269,962	13	567.816,576 379.269,031	1.201
13	567.816,576 379.269,031	14	567.815,646 379.269,789	1.2
14	567.815,646 379.269,789	15	567.816,404 379.270,72	1.201
15	567.816,404 379.270,72	1	567.817,334 379.269,962	1.2

**** Lungimile segmentelor sunt determinate în planul de proiecţie Stereo 70 şi sunt rotunjite la 1 milimetru.**
***** Distanţa dintre puncte este formată din segmente cumulate ce sunt mai mici decât valoarea 1 milimetru.**

Neutilizabil în circuitul civil

DATE DESPRE IMOBILUL NR. 10231

Oficiul de Cadastru şi Publicitate Imobiliară PRAHOVA
Biroul de Cadastru şi Publicitate Imobiliară Ploieşti

A. Partea I. Descrierea imobilului

TEREN Extravilan

Adresa: Jud. Prahova

Nr. Crt	Nr cadastral Nr. topografic	Suprafaţa* (mp)	Observaţii / Referinţe
A1		Din acte: 1.900 Masurata: 237	Sector cadastral:68 Teren neimprejmuit;

B. Partea II. Proprietari şi acte

Inscrieri privitoare la dreptul de proprietate şi alte drepturi reale		Referinţe
/		
Act Administrativ nr. 25351, din 15/09/1994 emis de CJSDPAT PRAHOVA;		
B1	Intabulare, drept de PROPRIETATE, dobandit prin Reconstituire, cota actuala 1/1, cota initiala 1/1	A1
	1) **RADU MARIA**	

C. Partea III. SARCINI .

Inscrieri privind dezmembramintele dreptului de proprietate, drepturi reale de garanţie şi sarcini	Referinţe
NU SUNT	

Neutilizabil în circuitul civil

Anexa Nr. 1 La Partea I

Teren

Nr cadastral	Suprafaţa (mp)*	Observaţii / Referinţe
	Din acte: 1.900 Masurata: 237	

* Suprafaţa este determinată in planul de proiecţie Stereo 70.

DETALII LINIARE IMOBIL

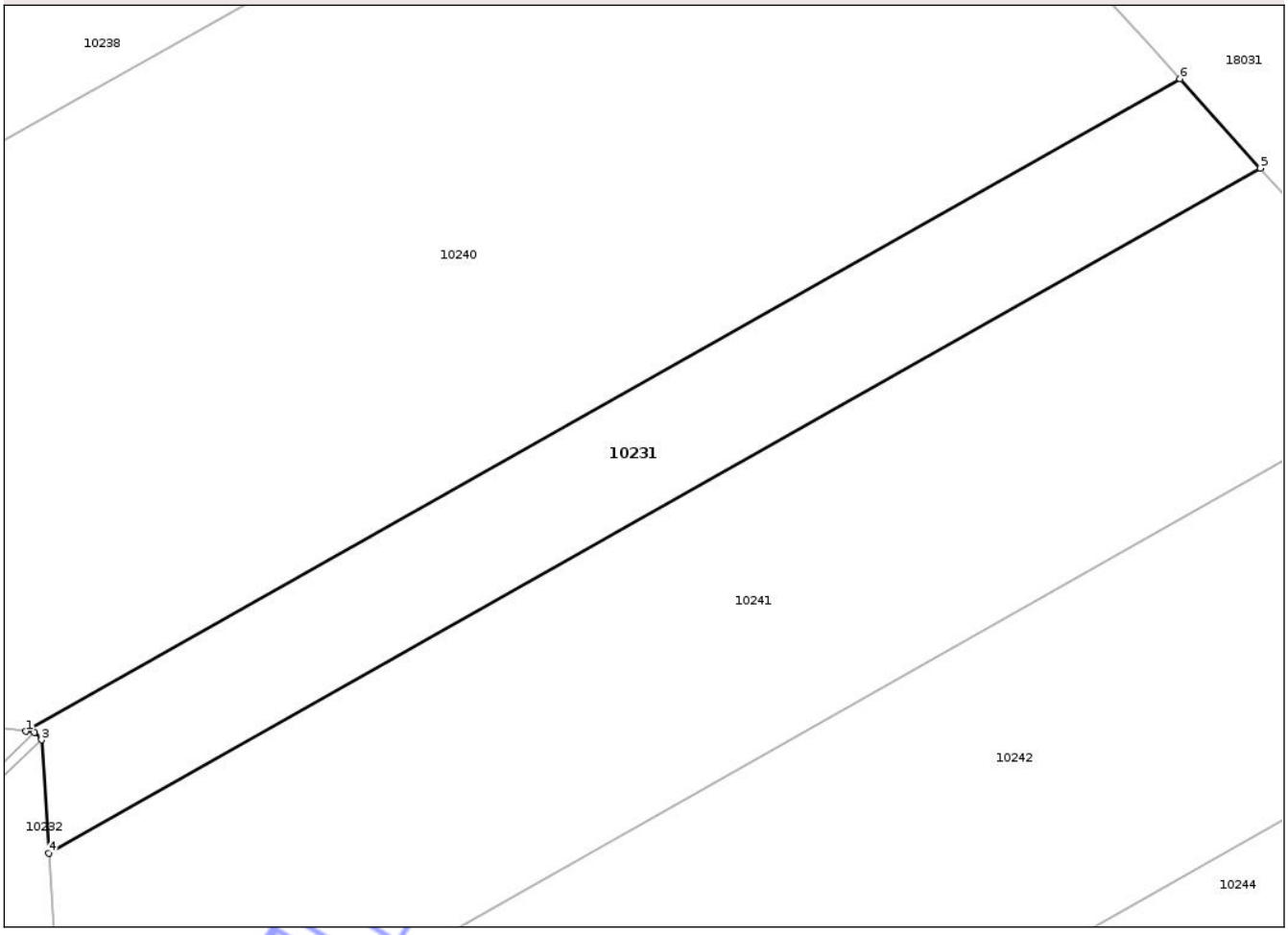

Date referitoare la teren

Crt	Categorie folosinţă	Intra vilan	Suprafaţa (mp)	Tarla	Parcelă	Nr. topo	Observaţii / Referinţe
1	arabil	NU	237	100	518/61	-	Diferenta de suprafata de 1663 mp se afla la ID-ul 10243

Lungime Segmente
1) Valorile lungimilor segmentelor sunt obţinute din proiecţie în plan.

Punct început	X / Y	Punct sfârşit	X / Y	Lungime segment (** (m)
1	568.104,629 379.287,549	2	568.104,965 379.287,511	0.338
2	568.104,965 379.287,511	3	568.105,235 379.287,221	0.396
3	568.105,235 379.287,221	4	568.105,51 379.282,833	4.397
4	568.105,51 379.282,833	5	568.152,397 379.309,337	53.86
5	568.152,397 379.309,337	6	568.149,298 379.312,799	4.646

Document care conţine date cu caracter personal, protejat de prevederile Regulamentului (UE) nr. 679/2016 şi Legii 190/2018

Punct început	X / Y	Punct sfârşit	X / Y	Lungime segment (** (m)
6	568.149,298 379.312,799	1	568.104,629 379.287,549	51.312

** Lungimile segmentelor sunt determinate în planul de proiecţie Stereo 70 şi sunt rotunjite la 1 milimetru.
*** Distanţa dintre puncte este formată din segmente cumulate ce sunt mai mici decât valoarea 1 milimetru.

Neutilizabil in circuitul civil

DATE DESPRE IMOBILUL NR. 10232

Oficiul de Cadastru şi Publicitate Imobiliară PRAHOVA
Biroul de Cadastru şi Publicitate Imobiliară Ploieşti

A. Partea I. Descrierea imobilului

Nr. CF vechi:2842
Nr. cadastral vechi:898

TEREN Extravilan

Adresa: Jud. Prahova

Nr. Crt	Nr cadastral Nr. topografic	Suprafaţa* (mp)	Observaţii / Referinţe
A1	20456	258	Sector cadastral:68 Teren neimprejmuit;

Construcţii

Crt	Nr cadastral Nr. topografic	Adresa	Observaţii / Referinţe
A1.1	20456-C1	Jud. Prahova	Nr. niveluri:1; S. construita la sol:8 mp; C1 stalp 22

B. Partea II. Proprietari şi acte

Inscrieri privitoare la dreptul de proprietate şi alte drepturi reale		Referinţe
23471 / 21/05/2007		
Act Normativ nr. 1705, din 23/01/2007 emis de GUVERNUL ROMANIEI;		
B1	Intabulare, drept de PROPRIETATE, dobandit prin Lege, cota actuala 1/1, cota initiala 1/1	A1, A1.1
	1) **STATUL ROMAN**, CIF:9999999999999, -Domeniul public	
B2	Intabulare, drept de ADMINISTRARE, dobandit prin Lege, cota actuala 1/1, cota initiala 1/1	A1, A1.1
	1) **MINISTERUL ECONOMIEI SI COMERTULUI**, CIF:9999999999999	
Act Administrativ nr. 1, din 29/06/2004 emis de MEC (act aditional nr.1/21.04.2005 emis de MEC;act aditional nr.2/23.03.2006 emis de MEC;);		
B3	Intabulare, drept de CONCESIUNE, cota actuala 1/1, cota initiala 1/1	A1, A1.1
	1) **COMPANIA NATIONALA DE TRANSPORT AL ENERGIEI ELECTRICE 'TRANSELECTRICA'SA**, CIF: 9999999999999	

C. Partea III. SARCINI

Inscrieri privind dezmembramintele dreptului de proprietate, drepturi reale de garanţie şi sarcini		Referinţe
23471 / 21/05/2007		
Act Administrativ nr. 1, din 29/06/2004 emis de MEC (act aditional nr.1/21.04.2005 emis de MEC;act aditional nr.2/23.03.2006 emis de MEC;);		
C3	se noteaza redeventa in favoarea MINISTERUL ECONOMIEI SI COMERTULUI	A1, A1.1

Neautorizat în circuitul civil

Anexa Nr. 1 La Partea I

Teren

Nr cadastral	Suprafaţa (mp)*	Observaţii / Referinţe
20456	258	

* Suprafaţa este determinată in planul de proiecţie Stereo 70.

DETALII LINIARE IMOBIL

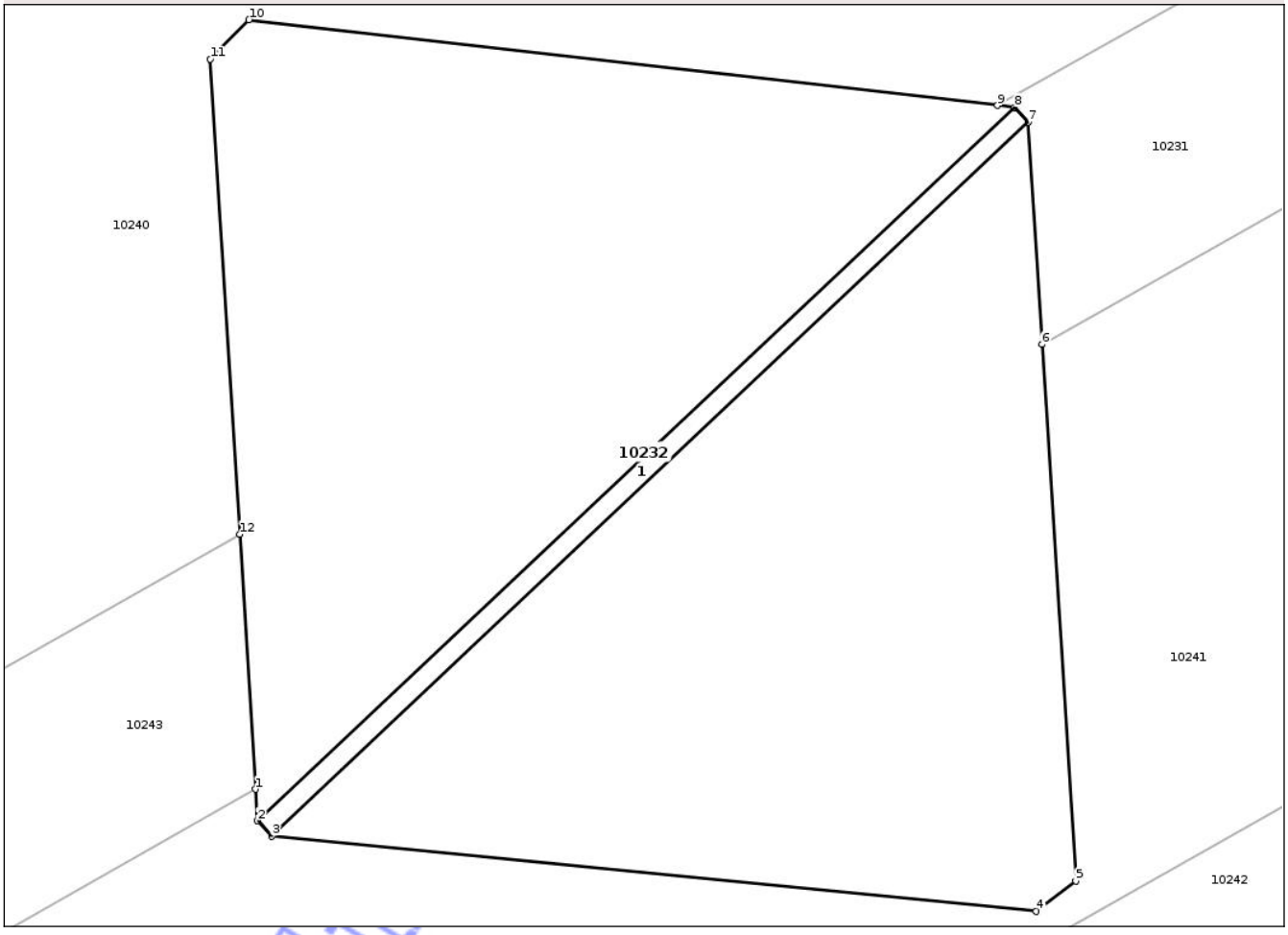

Date referitoare la teren

Crt	Categorie folosinţă	Intra vilan	Suprafaţa (mp)	Tarla	Parcelă	Nr. topo	Observaţii / Referinţe
1	curti constructii	NU	258	100	518 LEA 400KV Brazi Vest-Darste	-	

Date referitoare la construcţii

Crt	Număr	Destinaţie construcţie	Supraf. (mp)	Situaţie juridică	Observaţii / Referinţe
A1.1	20456-C1	constructii industriale si edilitare	8	Cu acte	Nr. niveluri:1; S. construita la sol:8 mp; C1 stalp 22

Lungime Segmente

1) Valorile lungimilor segmentelor sunt obţinute din proiecţie în plan.

Punct început	X / Y	Punct sfârşit	X / Y	Lungime segment (** (m)
1	568.089,956 379.274,042	2	568.089,995 379.273,421	0.622
2	568.089,995 379.273,421	3	568.090,275 379.273,121	0.41
3	568.090,275 379.273,121	4	568.105,395 379.271,631	15.193

Document care conţine date cu caracter personal, protejat de prevederile Regulamentului (UE) nr. 679/2016 şi Legii 190/2018

Punct început	X / Y	Punct sfârşit	X / Y	Lungime segment (** (m)
4	568.105,395 379.271,631	5	568.106,175 379.272,231	0.984
5	568.106,175 379.272,231	6	568.105,51 379.282,833	10.623
6	568.105,51 379.282,833	7	568.105,235 379.287,221	4.397
7	568.105,235 379.287,221	8	568.104,965 379.287,511	0.396
8	568.104,965 379.287,511	9	568.104,629 379.287,549	0.338
9	568.104,629 379.287,549	10	568.089,825 379.289,241	14.9
10	568.089,825 379.289,241	11	568.089,065 379.288,461	1.089
11	568.089,065 379.288,461	12	568.089,645 379.279,079	9.4
12	568.089,645 379.279,079	1	568.089,956 379.274,042	5.047

**** Lungimile segmentelor sunt determinate în planul de proiecţie Stereo 70 şi sunt rotunjite la 1 milimetru.**
***** Distanţa dintre puncte este formată din segmente cumulate ce sunt mai mici decât valoarea 1 milimetru.**

Neutilizabil in circuitul civil

DATE DESPRE IMOBILUL NR. 10233

Oficiul de Cadastru şi Publicitate Imobiliară PRAHOVA
Biroul de Cadastru şi Publicitate Imobiliară Ploieşti

A. Partea I. Descrierea imobilului

TEREN Extravilan

Adresa: Jud. Prahova

Nr. Crt	Nr cadastral Nr. topografic	Suprafaţa* (mp)	Observaţii / Referinţe
A1		15.617	Sector cadastral:68 Teren neimprejmuit;

B. Partea II. Proprietari şi acte

Inscrieri privitoare la dreptul de proprietate şi alte drepturi reale		Referinţe
/		
Act Administrativ nr. 20304, din 22/06/1994 emis de CJSDPAT PRAHOVA;		
B1	Intabulare, drept de PROPRIETATE, dobandit prin Reconstituire, cota actuala 1/1, cota initiala 1/1	A1
	1) **MOCANU V. ELENA** 2) **ŞTEFAN V. ION** 3) **VUIU I. MARIA**	

C. Partea III. SARCINI .

Inscrieri privind dezmembramintele dreptului de proprietate, drepturi reale de garanţie şi sarcini	Referinţe
NU SUNT	

Neutilizabil în circuitul civil

Anexa Nr. 1 La Partea I

Teren

Nr cadastral	Suprafaţa (mp)*	Observaţii / Referinţe
	15.617	

* Suprafaţa este determinată in planul de proiecţie Stereo 70.

DETALII LINIARE IMOBIL

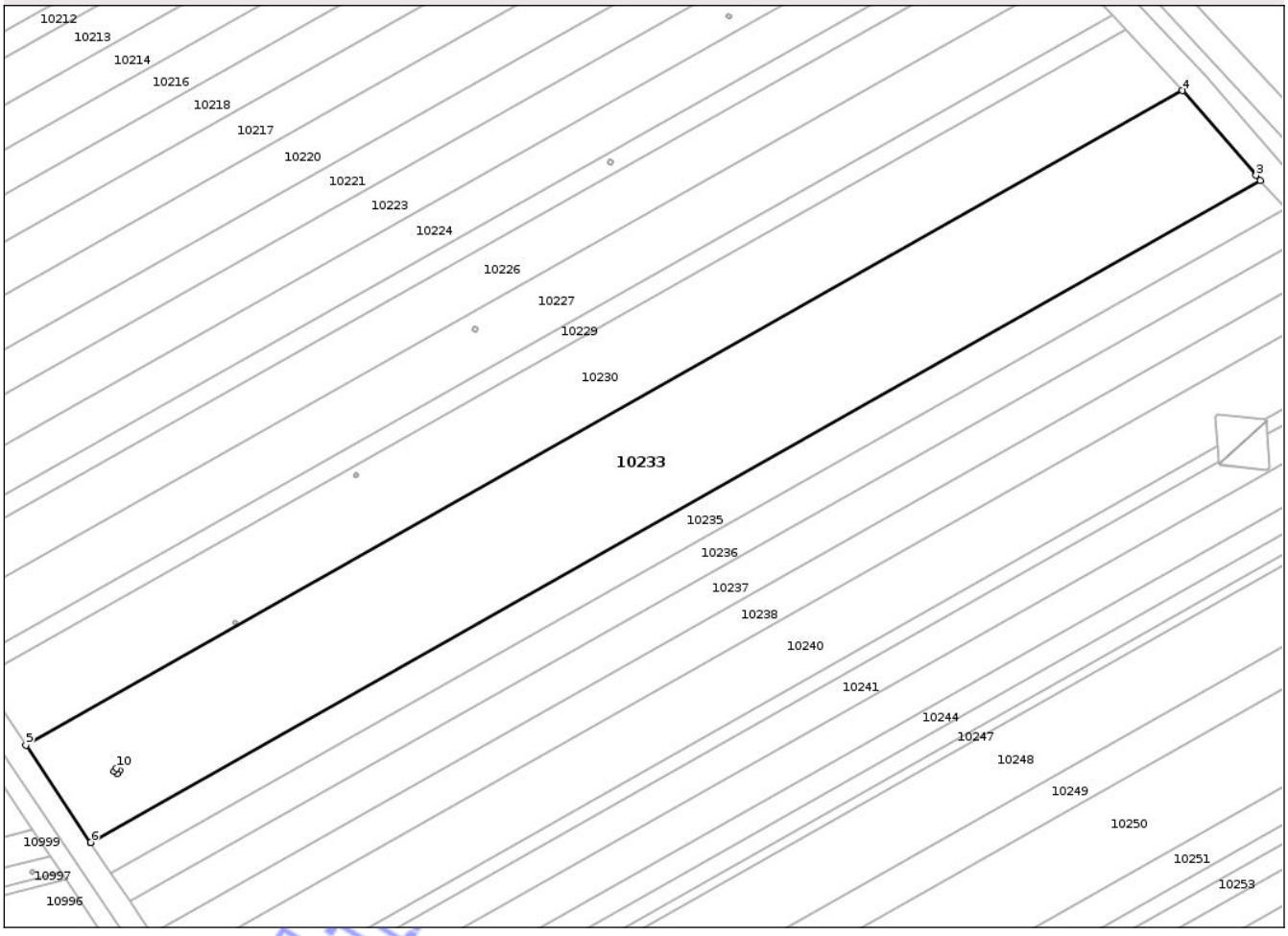

Date referitoare la teren

Crt	Categorie folosinţă	Intra vilan	Suprafaţa (mp)	Tarla	Parcelă	Nr. topo	Observaţii / Referinţe
1	arabil	NU	15.617	100	518/56	-	

Lungime Segmente

1) Valorile lungimilor segmentelor sunt obţinute din proiecţie în plan.

Punct început	X / Y	Punct sfârşit	X / Y	Lungime segment (** (m)
1	567.732,461 379.153,675	2	568.103,171 379.363,224	425.836
2	568.103,171 379.363,224	3	568.101,85 379.364,853	2.097
3	568.101,85 379.364,853	4	568.078,519 379.391,652	35.532
4	568.078,519 379.391,652	5	567.711,931 379.184,433	421.102
5	567.711,931 379.184,433	6	567.732,461 379.153,675	36.98

Document care conţine date cu caracter personal, protejat de prevederile Regulamentului (UE) nr. 679/2016 şi Legii 190/2018

Punct început	X / Y	Punct sfârşit	X / Y	Lungime segment (** (m)
6	567.732,461 379.153,675	7	567.741,654 379.176,416	24.529
7	567.741,654 379.176,416	8	567.740,897 379.175,486	1.199
8	567.740,897 379.175,486	9	567.739,966 379.176,243	1.2
9	567.739,966 379.176,243	10	567.740,724 379.177,174	1.201
10	567.740,724 379.177,174	1	567.741,654 379.176,416	1.2

**** Lungimile segmentelor sunt determinate în planul de proiecţie Stereo 70 şi sunt rotunjite la 1 milimetru.**
***** Distanţa dintre puncte este formată din segmente cumulate ce sunt mai mici decât valoarea 1 milimetru.**

Neutilizabil in circuitul civil

DATE DESPRE IMOBILUL NR. 10234

Oficiul de Cadastru şi Publicitate Imobiliară PRAHOVA
Biroul de Cadastru şi Publicitate Imobiliară Ploieşti

A. Partea I. Descrierea imobilului

TEREN Extravilan

Adresa: Jud. Prahova

Nr. Crt	Nr cadastral Nr. topografic	Suprafaţa* (mp)	Observaţii / Referinţe
A1		1	Sector cadastral:68 Teren neimprejmuit;

Construcţii

Crt	Nr cadastral Nr. topografic	Adresa	Observaţii / Referinţe
A1.1		Jud. Prahova	Nr. niveluri:1; S. construita la sol:1 mp; Stalp electric

B. Partea II. Proprietari şi acte

Inscrieri privitoare la dreptul de proprietate şi alte drepturi reale		Referinţe
/		
Act Normativ nr. 123, din 10/07/2012 emis de PARLAMENTUL ROMÂNIEI (CONTRACT NR.9/ 07.10.2005, ACT ADIȚIONAL NR. 4/02.03.2017);		
B1	Intabulare, drept de PROPRIETATE, dobandit prin Lege, cota actuala 1/1, cota initiala 1/1	A1, A1.1
	1) **STATUL ROMÂN (DOMENIU PUBLIC)**, CIF:9999999999999	
Act Normativ nr. 980, din 16/12/2015 emis de GUVERNUL ROMÂNIEI;		
B2	Intabulare, drept de ADMINISTRARE, dobandit prin Lege, cota actuala 1/1, cota initiala 1/1	A1, A1.1
	1) **MINISTERUL ENERGIEI**, CIF:33933936	
Act Administrativ nr. 9, din 07/10/2005 emis de MINISTERUL ECONOMIEI ȘI COMERȚULUI (ACT ADIȚIONAL NR.1/10.06.2008, ACT ADIȚIONAL NR.2/18.06.2015, ACT ADIȚIONAL NR.3/10.02.2016, ACT ADIȚIONAL NR. 4/10.03.2017,);		
B3	Intabulare, drept de CONCESIUNE, dobandit prin Lege, cota actuala 1/1, cota initiala 1/1	A1, A1.1
	1) **DISTRIBUTIE ENERGIE ELECTRICA ROMANIA SA**, CIF:14476722	

C. Partea III. SARCINI .

Inscrieri privind dezmembramintele dreptului de proprietate, drepturi reale de garanţie şi sarcini	Referinţe
NU SUNT	

Neutilizabil în circuitul civil

Anexa Nr. 1 La Partea I

Teren

Nr cadastral	Suprafaţa (mp)*	Observaţii / Referinţe
	1	

* Suprafaţa este determinată in planul de proiecţie Stereo 70.

DETALII LINIARE IMOBIL

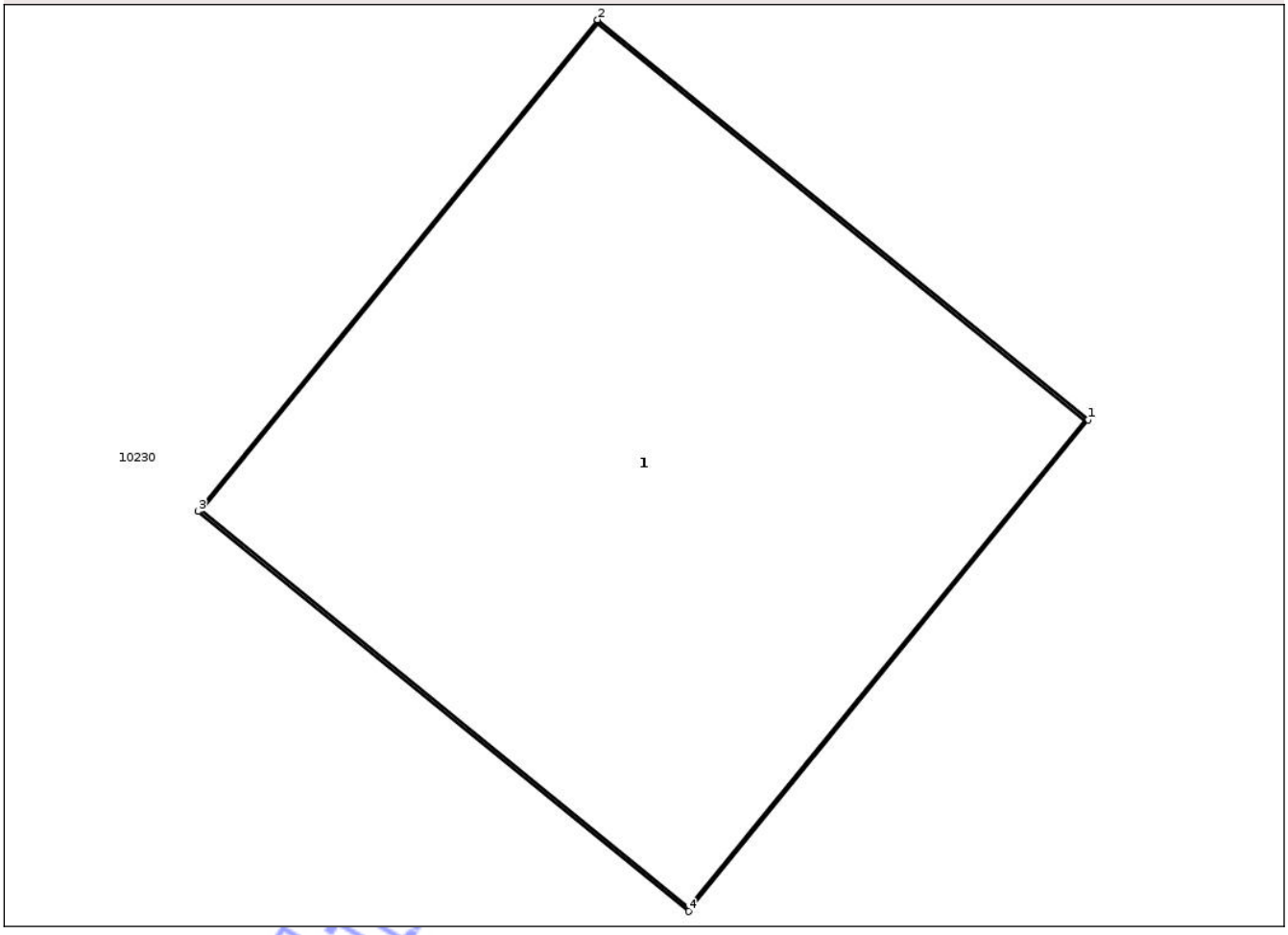

Date referitoare la teren

Crt	Categorie folosinţă	Intra vilan	Suprafaţa (mp)	Tarla	Parcelă	Nr. topo	Observaţii / Referinţe
1	curti constructii	NU	1	100	518/55/2	-	

Date referitoare la construcţii

Crt	Număr	Destinaţie construcţie	Supraf. (mp)	Situaţie juridică	Observaţii / Referinţe
A1.1		constructii industriale si edilitare	1	Cu acte	Nr. niveluri:1; S. construita la sol:1 mp; Stalp electric

Lungime Segmente
1) Valorile lungimilor segmentelor sunt obţinute din proiecţie în plan.

Punct început	X / Y	Punct sfârşit	X / Y	Lungime segment (** (m)
1	567.817,334 379.269,962	2	567.816,404 379.270,72	1.2
2	567.816,404 379.270,72	3	567.815,646 379.269,789	1.201
3	567.815,646 379.269,789	4	567.816,576 379.269,031	1.2

Document care conţine date cu caracter personal, protejat de prevederile Regulamentului (UE) nr. 679/2016 şi Legii 190/2018

Punct început	X / Y	Punct sfârşit	X / Y	Lungime segment (** (m)
4	567.816,576 379.269,031	1	567.817,334 379.269,962	1.201

** Lungimile segmentelor sunt determinate în planul de proiecţie Stereo 70 şi sunt rotunjite la 1 milimetru.
*** Distanţa dintre puncte este formată din segmente cumulate ce sunt mai mici decât valoarea 1 milimetru.

Neutilizabil in circuitul civil

DATE DESPRE IMOBILUL NR. 10235

Oficiul de Cadastru şi Publicitate Imobiliară PRAHOVA
Biroul de Cadastru şi Publicitate Imobiliară Ploieşti

A. Partea I. Descrierea imobilului

Nr. CF vechi:1233(e:1233)
Nr. cadastral vechi:1575

TEREN Extravilan
Adresa: Jud. Prahova

Nr. Crt	Nr cadastral Nr. topografic	Suprafaţa* (mp)	Observaţii / Referinţe
A1	20103	5.000	Sector cadastral:68 Teren neimprejmuit;

B. Partea II. Proprietari şi acte

Inscrieri privitoare la dreptul de proprietate şi alte drepturi reale		Referinţe
21322 / 07/05/2009		
Act Notarial nr. 2065, din 06/05/2009 emis de NP IVAN CONSTANTIN;		
B2	Intabulare, drept de PROPRIETATEcumparare, dobandit prin Conventie, cota actuala 1/1, cota initiala 1/1	A1
	1) **SC PONTIAC IMPROEX S.R.L.**, CIF:9999999999999	
65590 / 28/08/2014		
Act Administrativ nr. 4919, din 28/08/2014 emis de OCPI PH;		
B3	se noteaza faptul ca imobilul se afla sub incidenta art.3 alin(1) din Legea 17/2014	A1
86008 / 18/08/2015		
Act Normativ nr. 17, din 07/03/2014 emis de Parlamentul Romaniei;		
B4	Imobil aflat sub incidenta art.3 alin.(1) din Legea 17/2014, dobandit prin Lege	A1

C. Partea III. SARCINI .

Inscrieri privind dezmembramintele dreptului de proprietate, drepturi reale de garanţie şi sarcini	Referinţe
NU SUNT	

Neutilizabil în circuitul civil

Anexa Nr. 1 La Partea I

Teren

Nr cadastral	Suprafaţa (mp)*	Observaţii / Referinţe
20103	5.000	

* Suprafaţa este determinată in planul de proiecţie Stereo 70.

DETALII LINIARE IMOBIL



Date referitoare la teren

Crt	Categorie folosinţă	Intra vilan	Suprafaţa (mp)	Tarla	Parcelă	Nr. topo	Observaţii / Referinţe
1	arabil	NU	5.000	100	518/57	-	

Lungime Segmente
1) Valorile lungimilor segmentelor sunt obţinute din proiecţie în plan.

Punct început	X / Y	Punct sfârşit	X / Y	Lungime segment (** (m)
1	568.103,171 379.363,224	2	567.732,461 379.153,675	425.836
2	567.732,461 379.153,675	3	567.738,984 379.143,902	11.75
3	567.738,984 379.143,902	4	568.111,241 379.354,325	427.613
4	568.111,241 379.354,325	5	568.109,86 379.355,83	2.043
5	568.109,86 379.355,83	6	568.103,834 379.362,405	8.919

Document care conţine date cu caracter personal, protejat de prevederile Regulamentului (UE) nr. 679/2016 şi Legii 190/2018

Punct început	X / Y	Punct sfârşit	X / Y	Lungime segment (** (m)
6	568.103,834 379.362,405	1	568.103,171 379.363,224	1.054

** Lungimile segmentelor sunt determinate în planul de proiecţie Stereo 70 şi sunt rotunjite la 1 milimetru.
*** Distanţa dintre puncte este formată din segmente cumulate ce sunt mai mici decât valoarea 1 milimetru.

Neutilizabil in circuitul civil

DATE DESPRE IMOBILUL NR. 10236

Oficiul de Cadastru şi Publicitate Imobiliară PRAHOVA
Biroul de Cadastru şi Publicitate Imobiliară Ploieşti

A. Partea I. Descrierea imobilului

Nr. CF vechi:3221
Nr. cadastral vechi:10436

TEREN Extravilan

Adresa: Jud. Prahova

Nr. Crt	Nr cadastral Nr. topografic	Suprafaţa* (mp)	Observaţii / Referinţe
A1	20713	4.591	Sector cadastral:68 Teren neimprejmuit;

B. Partea II. Proprietari şi acte

Inscrieri privitoare la dreptul de proprietate şi alte drepturi reale		Referinţe
21321 / 07/05/2009		
Act Notarial nr. 2065, din 06/05/2009 emis de NP IVAN CONSTANTIN;		
B3	Intabulare, drept de PROPRIETATE, dobandit prin Conventie, cota actuala 1/1, cota initiala 1/1	A1
	1) **S.C. PONTIAC IMPROEX S.R.L.**, CIF:9999999999999	
67931 / 28/08/2014		
Act Normativ nr. 17, din 07/03/2014 emis de Parlamentul Romaniei;		
B4	Imobil aflat sub incidenta art.3 alin.(1) din Legea 17/2014, dobandit prin Lege	A1

C. Partea III. SARCINI .

Inscrieri privind dezmembramintele dreptului de proprietate, drepturi reale de garanţie şi sarcini	Referinţe
NU SUNT	

Neutilizabil în circuitul civil

Anexa Nr. 1 La Partea I

Teren

Nr cadastral	Suprafaţa (mp)*	Observaţii / Referinţe
20713	4.591	

* Suprafaţa este determinată in planul de proiecţie Stereo 70.

DETALII LINIARE IMOBIL

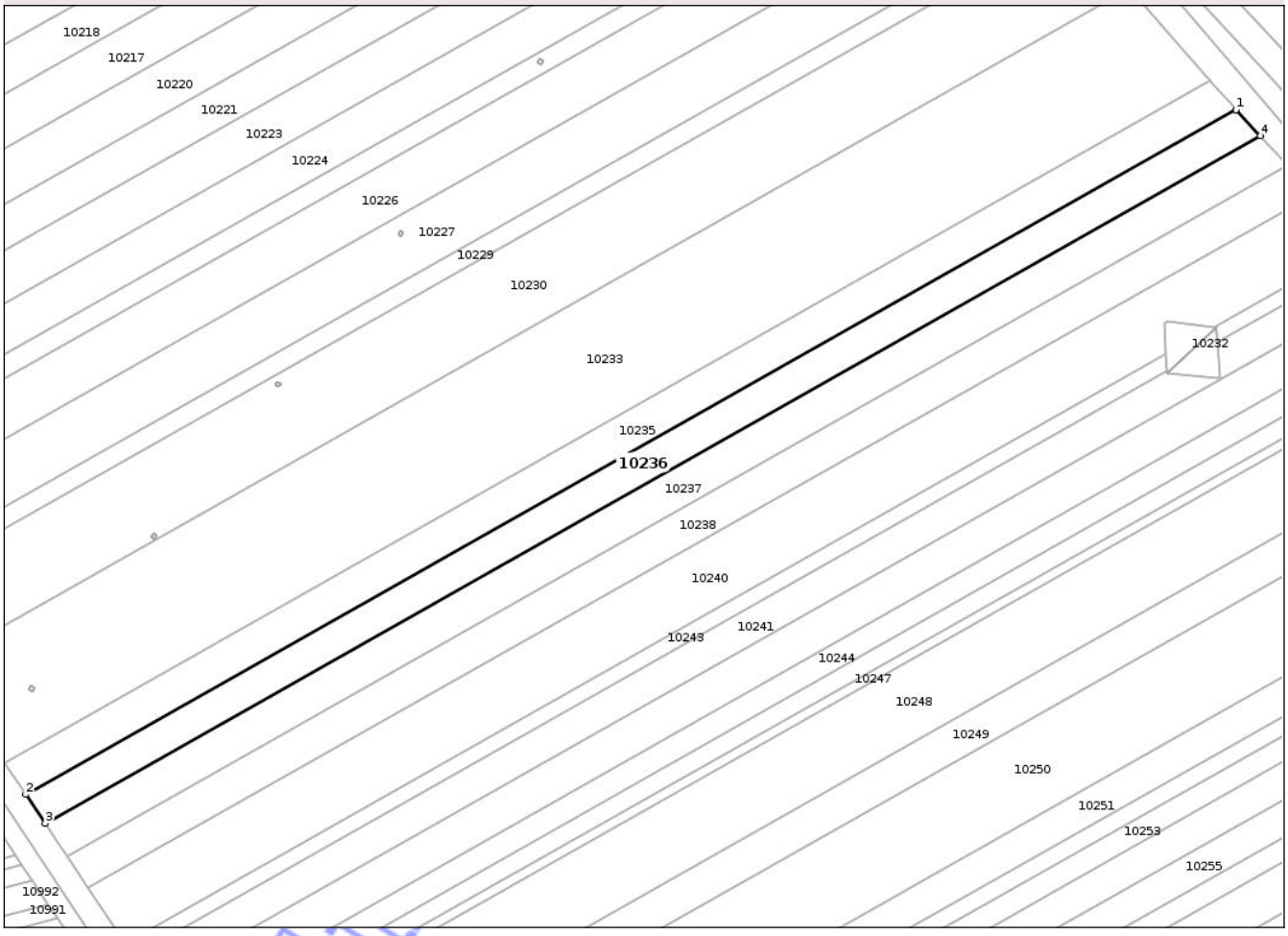

Date referitoare la teren

Crt	Categorie folosinţă	Intra vilan	Suprafaţa (mp)	Tarla	Parcelă	Nr. topo	Observaţii / Referinţe
1	arabil	NU	4.591	100	518/58	-	

Lungime Segmente

1) Valorile lungimilor segmentelor sunt obţinute din proiecţie în plan.

Punct început	X / Y	Punct sfârşit	X / Y	Lungime segment (** (m)
1	568.111,241 379.354,325	2	567.738,984 379.143,902	427.613
2	567.738,984 379.143,902	3	567.744,949 379.134,965	10.745
3	567.744,949 379.134,965	4	568.118,675 379.346,219	429.301
4	568.118,675 379.346,219	1	568.111,241 379.354,325	10.999

**** Lungimile segmentelor sunt determinate în planul de proiecţie Stereo 70 şi sunt rotunjite la 1 milimetru.**

Document care conţine date cu caracter personal, protejat de prevederile Regulamentului (UE) nr. 679/2016 şi Legii 190/2018

***** Distanţa dintre puncte este formată din segmente cumulate ce sunt mai mici decât valoarea 1 milimetru.**

Neutilizabil in circuitul civil

DATE DESPRE IMOBILUL NR. 10237

Oficiul de Cadastru şi Publicitate Imobiliară PRAHOVA
Biroul de Cadastru şi Publicitate Imobiliară Ploieşti

A. Partea I. Descrierea imobilului

Nr. CF vechi:1232(e:1232)
Nr. cadastral vechi:1595

TEREN Extravilan
Adresa: Jud. Prahova

Nr. Crt	Nr cadastral Nr. topografic	Suprafaţa* (mp)	Observaţii / Referinţe
A1	20099	5.200	Sector cadastral:68 Teren neimprejmuit;

B. Partea II. Proprietari şi acte

Inscrieri privitoare la dreptul de proprietate şi alte drepturi reale		Referinţe
21313 / 07/05/2009		
Act Notarial nr. 2065, din 06/05/2009 emis de NP IVAN CONSTANTIN;		
B2	Intabulare, drept de PROPRIETATE, dobandit prin Conventie, cota actuala 1/1, cota initiala 1/1	A1
	1) **S.C. 'PONTIAC IMPROX' S.R.L.**, CIF:9999999999999	
65556 / 28/08/2014		
Act Administrativ nr. 4919, din 28/08/2014 emis de OCPI Prahova;		
B3	se noteaza faptul ca imobilul se afla sub incidenta art.3 (alin1) din Legea nr.17/2014	A1
86005 / 18/08/2015		
Act Normativ nr. 17, din 07/03/2014 emis de Parlamentul Romaniei;		
B4	Imobil aflat sub incidenta art.3 alin.(1) din Legea 17/2014, dobandit prin Lege	A1

C. Partea III. SARCINI .

Inscrieri privind dezmembramintele dreptului de proprietate, drepturi reale de garanţie şi sarcini	Referinţe
NU SUNT	

Neutilizabil în circuitul civil

Anexa Nr. 1 La Partea I

Teren

Nr cadastral	Suprafaţa (mp)*	Observaţii / Referinţe
20099	5.200	

* Suprafaţa este determinată in planul de proiecţie Stereo 70.

DETALII LINIARE IMOBIL



Date referitoare la teren

Crt	Categorie folosinţă	Intra vilan	Suprafaţa (mp)	Tarla	Parcelă	Nr. topo	Observaţii / Referinţe
1	arabil	NU	5.200	100	518/59	-	

Lungime Segmente

1) Valorile lungimilor segmentelor sunt obţinute din proiecţie în plan.

Punct început	X / Y	Punct sfârşit	X / Y	Lungime segment (** (m)
1	568.118,675 379.346,219	2	567.744,949 379.134,965	429.301
2	567.744,949 379.134,965	3	567.748,336 379.129,89	6.101
3	567.748,336 379.129,89	4	567.751,673 379.124,883	6.017
4	567.751,673 379.124,883	5	568.127,061 379.337,076	431.21
5	568.127,061 379.337,076	1	568.118,675 379.346,219	12.406

Document care conţine date cu caracter personal, protejat de prevederile Regulamentului (UE) nr. 679/2016 şi Legii 190/2018

**** Lungimile segmentelor sunt determinate în planul de proiecţie Stereo 70 şi sunt rotunjite la 1 milimetru.**
***** Distanţa dintre puncte este formată din segmente cumulate ce sunt mai mici decât valoarea 1 milimetru.**

Neutilizabil in circuitul civil

DATE DESPRE IMOBILUL NR. 10238

Oficiul de Cadastru şi Publicitate Imobiliară PRAHOVA
Biroul de Cadastru şi Publicitate Imobiliară Ploieşti

A. Partea I. Descrierea imobilului

Nr. CF vechi:753(e:753)
Nr. cadastral vechi:1141

TEREN Extravilan
Adresa: Jud. Prahova

Nr. Crt	Nr cadastral Nr. topografic	Suprafaţa* (mp)	Observaţii / Referinţe
A1	20194	Din acte: 5.000 Masurata: 5.078	Sector cadastral:68 Teren neimprejmuit;

B. Partea II. Proprietari şi acte

Inscrieri privitoare la dreptul de proprietate şi alte drepturi reale		Referinţe
21302 / 07/05/2009		
Act Notarial nr. 2065, din 06/05/2009 emis de NP IVAN CONSTANTIN;		
B3	Intabulare, drept de PROPRIETATE, dobandit prin Conventie, cota actuala 1/1, cota initiala 1/1	A1
	1) **S.C.'PONTIAC IMPROEX'S.R.L.**, CIF:9999999999999	
	OBSERVATII: -pretul vanzarii 43.000 EURO,	
65698 / 28/08/2014		
Act Administrativ nr. 4919, din 28/08/2014 emis de OCPI Prahova;		
B4	se noteaza faptul ca imobilul se afla sub incidenta art.3 (alin1) din Legea nr.17/2014	A1
43783 / 30/04/2015		
Act Administrativ nr. 29006, din 26/03/2015 emis de OCPI PLOIESTI;		
B6	se noteaza faptul ca imobilul se afla sub incidenta Legii 17/2014	A1

C. Partea III. SARCINI .

Inscrieri privind dezmembramintele dreptului de proprietate, drepturi reale de garanţie şi sarcini	Referinţe
NU SUNT	

Neutilizabil în circuitul civil

Anexa Nr. 1 La Partea I

Teren

Nr cadastral	Suprafaţa (mp)*	Observaţii / Referinţe
20194	Din acte: 5.000 Masurata: 5.078	

* Suprafaţa este determinată in planul de proiecţie Stereo 70.

DETALII LINIARE IMOBIL



Date referitoare la teren

Crt	Categorie folosinţă	Intra vilan	Suprafaţa (mp)	Tarla	Parcelă	Nr. topo	Observaţii / Referinţe
1	arabil	NU	5.078	100	518/60	-	

Lungime Segmente
1) Valorile lungimilor segmentelor sunt obţinute din proiecţie în plan.

Punct început	X / Y	Punct sfârşit	X / Y	Lungime segment (** (m)
1	568.127,061 379.337,076	2	567.751,673 379.124,883	431.21
2	567.751,673 379.124,883	3	567.758,208 379.115,079	11.782
3	567.758,208 379.115,079	4	568.135,214 379.328,186	433.068
4	568.135,214 379.328,186	1	568.127,061 379.337,076	12.062

Document care conţine date cu caracter personal, protejat de prevederile Regulamentului (UE) nr. 679/2016 şi Legii 190/2018

**** Lungimile segmentelor sunt determinate în planul de proiecţie Stereo 70 şi sunt rotunjite la 1 milimetru.**
***** Distanţa dintre puncte este formată din segmente cumulate ce sunt mai mici decât valoarea 1 milimetru.**

Neutilizabil in circuitul civil

DATE DESPRE IMOBILUL NR. 10239

Oficiul de Cadastru şi Publicitate Imobiliară PRAHOVA
Biroul de Cadastru şi Publicitate Imobiliară Ploieşti

A. Partea I. Descrierea imobilului

TEREN Extravilan

Adresa: Jud. Prahova

Nr. Crt	Nr cadastral Nr. topografic	Suprafaţa* (mp)	Observaţii / Referinţe
A1		1	Sector cadastral:68 Teren neimprejmuit;

Construcţii

Crt	Nr cadastral Nr. topografic	Adresa	Observaţii / Referinţe
A1.1		Jud. Prahova	Nr. niveluri:1; S. construita la sol:1 mp; Stalp electric

B. Partea II. Proprietari şi acte

Inscrieri privitoare la dreptul de proprietate şi alte drepturi reale		Referinţe
/		
Act Normativ nr. 123, din 10/07/2012 emis de PARLAMENTUL ROMÂNIEI (CONTRACT NR.9/ 07.10.2005, ACT ADIȚIONAL NR. 4/02.03.2017);		
B1	Intabulare, drept de PROPRIETATE, dobandit prin Lege, cota actuala 1/1, cota initiala 1/1	A1, A1.1
	1) **STATUL ROMÂN (DOMENIU PUBLIC)**, CIF:9999999999999	
Act Normativ nr. 980, din 16/12/2015 emis de GUVERNUL ROMÂNIEI;		
B2	Intabulare, drept de ADMINISTRARE, dobandit prin Lege, cota actuala 1/1, cota initiala 1/1	A1, A1.1
	1) **MINISTERUL ENERGIEI**, CIF:33933936	
Act Administrativ nr. 9, din 07/10/2005 emis de MINISTERUL ECONOMIEI ȘI COMERȚULUI (ACT ADIȚIONAL NR.1/10.06.2008, ACT ADIȚIONAL NR.2/18.06.2015, ACT ADIȚIONAL NR.3/10.02.2016, ACT ADIȚIONAL NR. 4/10.03.2017,);		
B3	Intabulare, drept de CONCESIUNE, dobandit prin Lege, cota actuala 1/1, cota initiala 1/1	A1, A1.1
	1) **DISTRIBUTIE ENERGIE ELECTRICA ROMANIA SA**, CIF:14476722	

C. Partea III. SARCINI .

Inscrieri privind dezmembramintele dreptului de proprietate, drepturi reale de garanţie şi sarcini	Referinţe
NU SUNT	

Neutilizabil în circuitul civil

Anexa Nr. 1 La Partea I

Teren

Nr cadastral	Suprafaţa (mp)*	Observaţii / Referinţe
	1	

* Suprafaţa este determinată in planul de proiecţie Stereo 70.

DETALII LINIARE IMOBIL

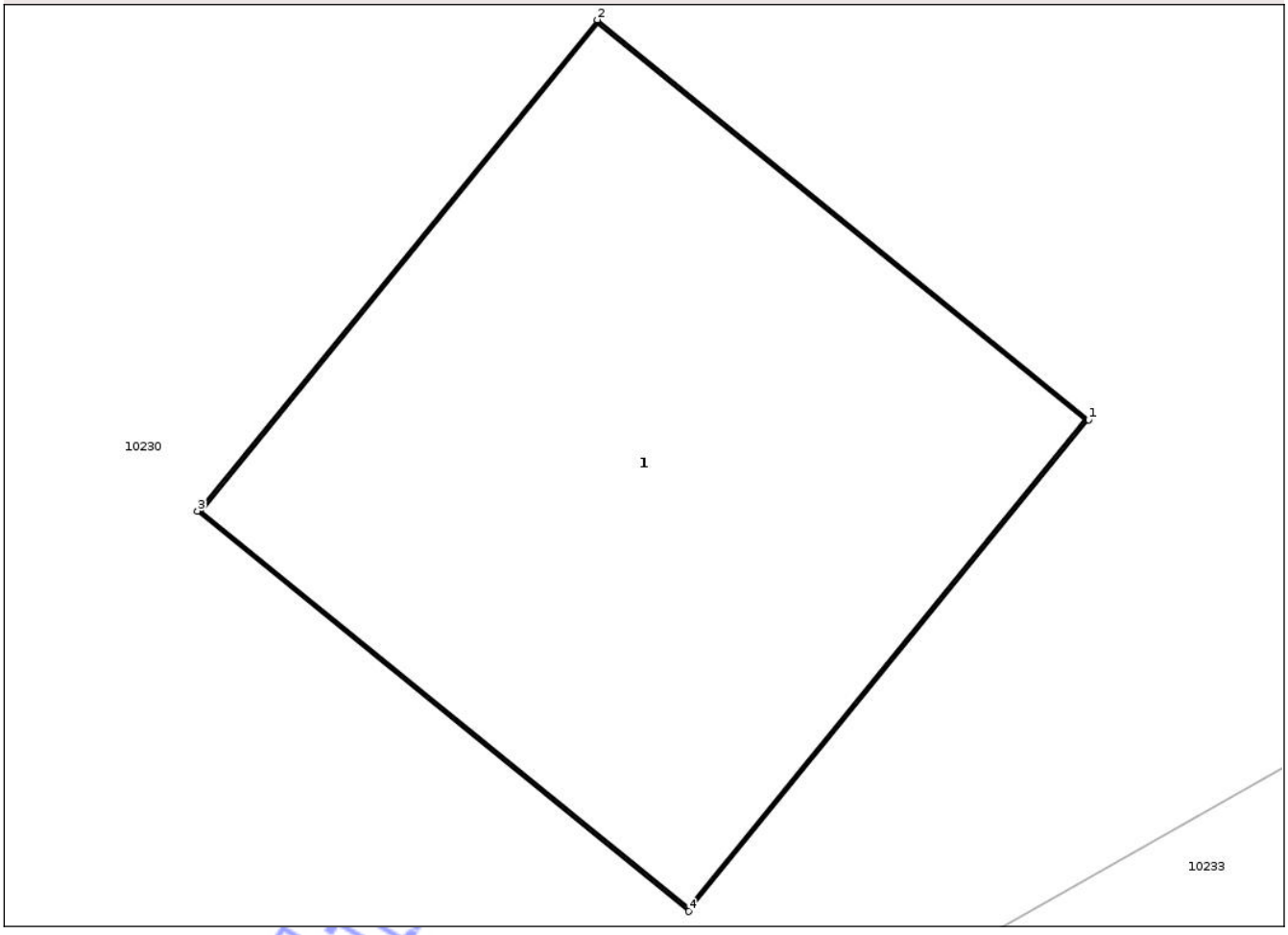

Date referitoare la teren

Crt	Categorie folosinţă	Intra vilan	Suprafaţa (mp)	Tarla	Parcelă	Nr. topo	Observaţii / Referinţe
1	curti constructii	NU	1	100	518/55/1	-	

Date referitoare la construcţii

Crt	Număr	Destinaţie construcţie	Supraf. (mp)	Situaţie juridică	Observaţii / Referinţe
A1.1		constructii industriale si edilitare	1	Cu acte	Nr. niveluri:1; S. construita la sol:1 mp; Stalp electric

Lungime Segmente
1) Valorile lungimilor segmentelor sunt obţinute din proiecţie în plan.

Punct început	X / Y	Punct sfârşit	X / Y	Lungime segment (** (m)
1	567.779,238 379.223,346	2	567.778,307 379.224,103	1.2
2	567.778,307 379.224,103	3	567.777,549 379.223,173	1.2
3	567.777,549 379.223,173	4	567.778,48 379.222,415	1.201

Document care conţine date cu caracter personal, protejat de prevederile Regulamentului (UE) nr. 679/2016 şi Legii 190/2018

Punct început	X / Y	Punct sfârşit	X / Y	Lungime segment (** (m)
4	567.778,48 379.222,415	1	567.779,238 379.223,346	1.201

** Lungimile segmentelor sunt determinate în planul de proiecţie Stereo 70 şi sunt rotunjite la 1 milimetru.
*** Distanţa dintre puncte este formată din segmente cumulate ce sunt mai mici decât valoarea 1 milimetru.

Neutilizabil in circuitul civil

DATE DESPRE IMOBILUL NR. 10240

Oficiul de Cadastru şi Publicitate Imobiliară PRAHOVA
Biroul de Cadastru şi Publicitate Imobiliară Ploieşti

A. Partea I. Descrierea imobilului

Nr. CF vechi:751(e:3065)
Nr. cadastral vechi:1142

TEREN Extravilan

Adresa: Jud. Prahova, T100 A518/60-EXTRAVILAN

Nr. Crt	Nr cadastral Nr. topografic	Suprafaţa* (mp)	Observaţii / Referinţe
A1	20639	Din acte: 8.744 Masurata: 8.756	Sector cadastral:68 Teren neimprejmuit;

B. Partea II. Proprietari şi acte

Inscrieri privitoare la dreptul de proprietate şi alte drepturi reale		Referinţe
21131 / 07/05/2009		
Act Notarial nr. 2065, din 06/05/2009 emis de NP IVAN C-TIN;		
B3	Intabulare, drept de PROPRIETATE, dobandit prin Conventie, cota actuala 1/1, cota initiala 1/1	A1
	1) **SC PONTIAC IMPROEX SRL**, CIF:9999999999999	
	OBSERVATII: -pret 43 000 EURO	
75635 / 24/09/2014		
Act Normativ nr. 17, din 07/03/2014 emis de PARLAMENTUL ROMANIEI;		
B4	se noteaza faptul ca imobilul se afla sub incidenta art.3 (alin.1) din Legea nr.17/2014	A1

C. Partea III. SARCINI .

Inscrieri privind dezmembramintele dreptului de proprietate, drepturi reale de garanţie şi sarcini	Referinţe
NU SUNT	

Neutilizabil în circuitul civil

Anexa Nr. 1 La Partea I

Teren

Nr cadastral	Suprafaţa (mp)*	Observaţii / Referinţe
20639	Din acte: 8.744 Masurata: 8.756	

* Suprafaţa este determinată in planul de proiecţie Stereo 70.

DETALII LINIARE IMOBIL

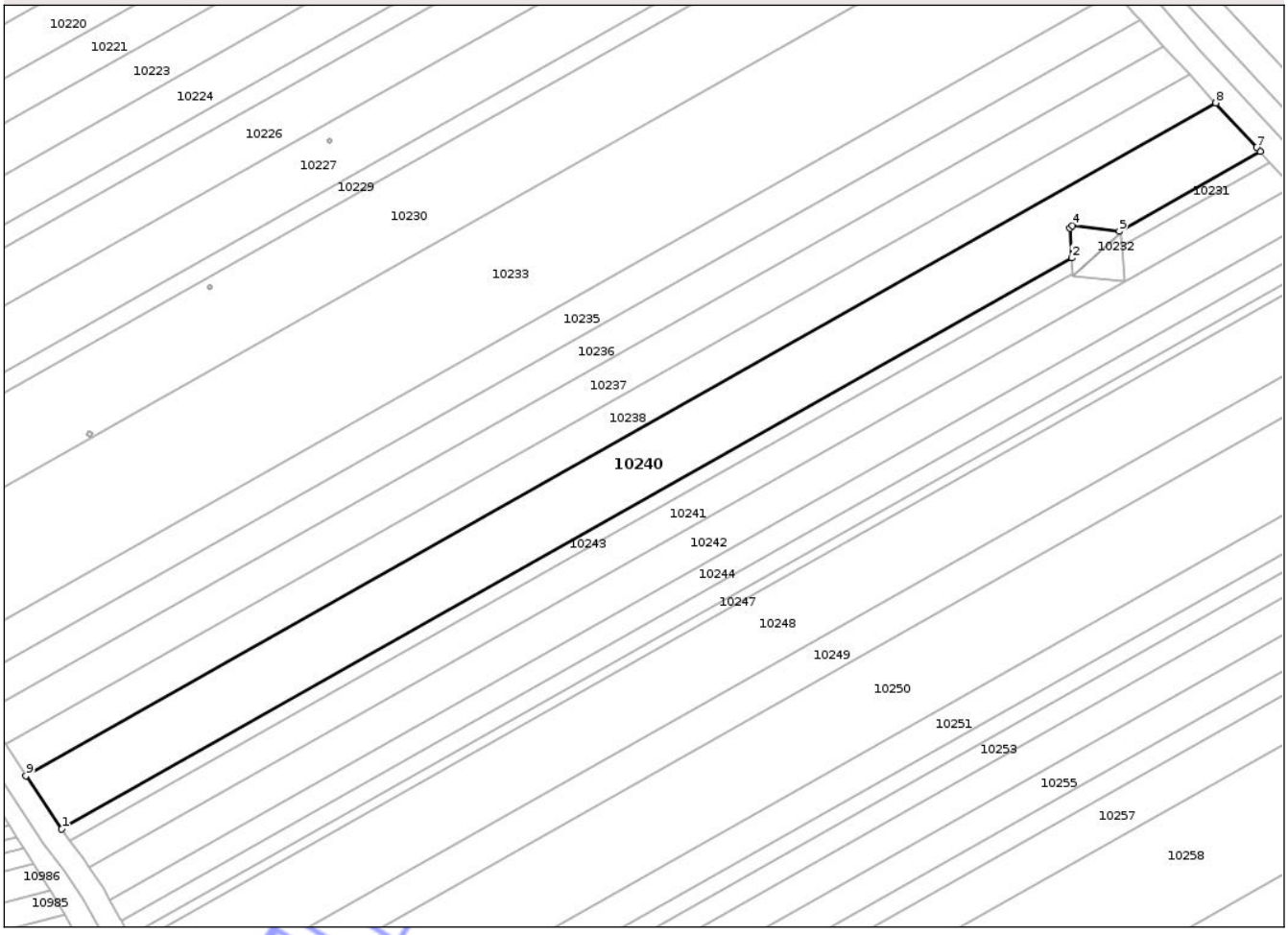

Date referitoare la teren

Crt	Categorie folosinţă	Intra vilan	Suprafaţa (mp)	Tarla	Parcelă	Nr. topo	Observaţii / Referinţe
1	arabil	NU	8.756	100	518/60	-	

Lungime Segmente
1) Valorile lungimilor segmentelor sunt obţinute din proiecţie în plan.

Punct început	X / Y	Punct sfârşit	X / Y	Lungime segment (** (m)
1	567.769,512 379.098,12	2	568.089,645 379.279,079	367.738
2	568.089,645 379.279,079	3	568.089,065 379.288,461	9.4
3	568.089,065 379.288,461	4	568.089,825 379.289,241	1.089
4	568.089,825 379.289,241	5	568.104,629 379.287,549	14.9
5	568.104,629 379.287,549	6	568.149,298 379.312,799	51.312

Document care conţine date cu caracter personal, protejat de prevederile Regulamentului (UE) nr. 679/2016 şi Legii 190/2018

Punct început	X / Y	Punct sfârşit	X / Y	Lungime segment (** (m)
6	568.149,298 379.312,799	7	568.148,125 379.314,11	1.759
7	568.148,125 379.314,11	8	568.135,214 379.328,186	19.1
8	568.135,214 379.328,186	9	567.758,208 379.115,079	433.068
9	567.758,208 379.115,079	1	567.769,512 379.098,12	20.381

**** Lungimile segmentelor sunt determinate în planul de proiecţie Stereo 70 şi sunt rotunjite la 1 milimetru.**
***** Distanţa dintre puncte este formată din segmente cumulate ce sunt mai mici decât valoarea 1 milimetru.**

Neutilizabil in circuitul civil

DATE DESPRE IMOBILUL NR. 10241

Oficiul de Cadastru şi Publicitate Imobiliară PRAHOVA
Biroul de Cadastru şi Publicitate Imobiliară Ploieşti

A. Partea I. Descrierea imobilului

TEREN Extravilan

Adresa: Jud. Prahova

Nr. Crt	Nr cadastral Nr. topografic	Suprafaţa* (mp)	Observaţii / Referinţe
A1		4.400	Sector cadastral:68 Teren neimprejmuit;

B. Partea II. Proprietari şi acte

Inscrieri privitoare la dreptul de proprietate şi alte drepturi reale		Referinţe
/		
Act Administrativ nr. 20312, din 23/06/1994 emis de CJSDPAT PRAHOVA;		
B1	Intabulare, drept de PROPRIETATE, dobandit prin Reconstituire, cota actuala 1/1, cota initiala 1/1	A1
	1) **BACIU V. ELENA**	

C. Partea III. SARCINI .

Inscrieri privind dezmembramintele dreptului de proprietate, drepturi reale de garanţie şi sarcini	Referinţe
NU SUNT	

Neutilizabil în circuitul civil

Anexa Nr. 1 La Partea I

Teren

Nr cadastral	Suprafaţa (mp)*	Observaţii / Referinţe
	4.400	

* Suprafaţa este determinată in planul de proiecţie Stereo 70.

DETALII LINIARE IMOBIL

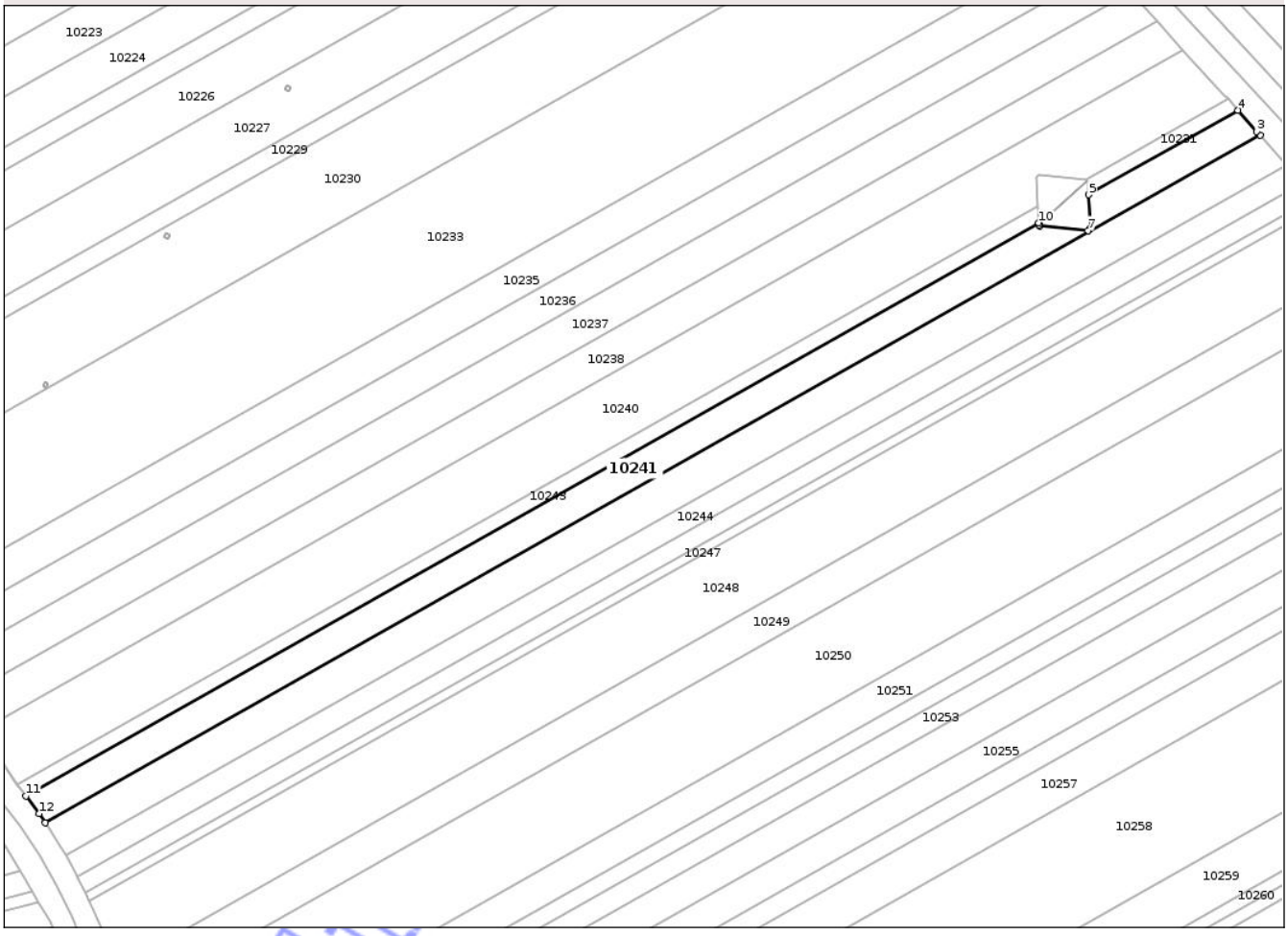

Date referitoare la teren

Crt	Categorie folosinţă	Intra vilan	Suprafaţa (mp)	Tarla	Parcelă	Nr. topo	Observaţii / Referinţe
1	arabil	NU	4.400	100	518/62	-	

Lungime Segmente
1) Valorile lungimilor segmentelor sunt obţinute din proiecţie în plan.

Punct început	X / Y	Punct sfârşit	X / Y	Lungime segment (** (m)
1	567.778,311 379.086,061	2	568.159,422 379.301,489	437.784
2	568.159,422 379.301,489	3	568.158,355 379.302,682	1.601
3	568.158,355 379.302,682	4	568.152,397 379.309,337	8.932
4	568.152,397 379.309,337	5	568.105,51 379.282,833	53.86
5	568.105,51 379.282,833	6	568.106,175 379.272,231	10.623

Document care conţine date cu caracter personal, protejat de prevederile Regulamentului (UE) nr. 679/2016 şi Legii 190/2018

Punct început	X / Y	Punct sfârşit	X / Y	Lungime segment (** (m)
6	568.106,175 379.272,231	7	568.105,395 379.271,631	0.984
7	568.105,395 379.271,631	8	568.090,275 379.273,121	15.193
8	568.090,275 379.273,121	9	568.089,995 379.273,421	0.41
9	568.089,995 379.273,421	10	568.089,956 379.274,042	0.622
10	568.089,956 379.274,042	11	567.772,263 379.094,461	364.936
11	567.772,263 379.094,461	12	567.776,373 379.089,002	6.833
12	567.776,373 379.089,002	1	567.778,311 379.086,061	3.522

**** Lungimile segmentelor sunt determinate în planul de proiecţie Stereo 70 şi sunt rotunjite la 1 milimetru.**
***** Distanţa dintre puncte este formată din segmente cumulate ce sunt mai mici decât valoarea 1 milimetru.**

Neutilizabil in circuitul civil

DATE DESPRE IMOBILUL NR. 10242

Oficiul de Cadastru şi Publicitate Imobiliară PRAHOVA
Biroul de Cadastru şi Publicitate Imobiliară Ploieşti

A. Partea I. Descrierea imobilului

Nr. CF vechi:1236(e:1236)
Nr. cadastral vechi:1591

TEREN Extravilan
Adresa: Jud. Prahova

Nr. Crt	Nr cadastral Nr. topografic	Suprafaţa* (mp)	Observaţii / Referinţe
A1	20102	5.300	Sector cadastral:68 Teren neimprejmuit;

B. Partea II. Proprietari şi acte

Inscrieri privitoare la dreptul de proprietate şi alte drepturi reale		Referinţe
21301 / 07/05/2009		
Act Notarial nr. 2065, din 06/05/2009 emis de NP IVAN CONSTANTIN;		
B2	Intabulare, drept de PROPRIETATE, dobandit prin Conventie, cota actuala 1/1, cota initiala 1/1	A1
	1) **SC PONTIAC IMPROEX S.R.L.**, CIF:9999999999999	
65584 / 28/08/2014		
Act Administrativ nr. 4919, din 28/08/2014 emis de OCPI PH .;		
B3	se noteaza faptul ca imobilul se afla sub incidenta art. 3 (alin.) din Legea 17/2014	A1
86007 / 18/08/2015		
Act Normativ nr. 17, din 07/03/2014 emis de Parlamentul Romaniei;		
B4	Imobil aflat sub incidenta art.3 alin.(1) din Legea 17/2014, dobandit prin Lege	A1

C. Partea III. SARCINI .

Inscrieri privind dezmembramintele dreptului de proprietate, drepturi reale de garanţie şi sarcini	Referinţe
NU SUNT	

Neutilizabil în circuitul civil

Anexa Nr. 1 La Partea I

Teren

Nr cadastral	Suprafaţa (mp)*	Observaţii / Referinţe
20102	5.300	

* Suprafaţa este determinată in planul de proiecţie Stereo 70.

DETALII LINIARE IMOBIL

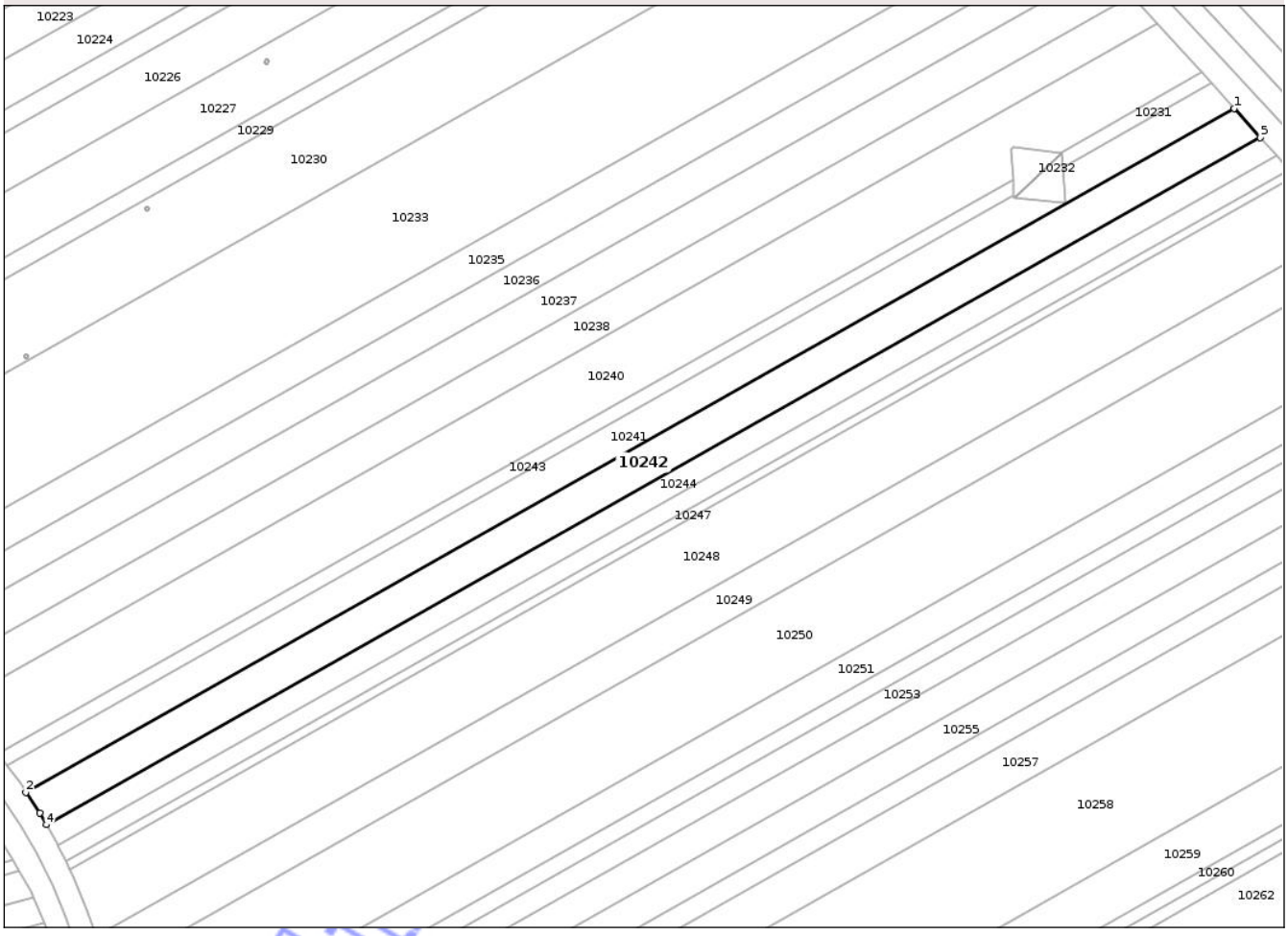

Date referitoare la teren

Crt	Categorie folosinţă	Intra vilan	Suprafaţa (mp)	Tarla	Parcelă	Nr. topo	Observaţii / Referinţe
1	arabil	NU	5.300	100	518/63	-	

Lungime Segmente
1) Valorile lungimilor segmentelor sunt obţinute din proiecţie în plan.

Punct început	X / Y	Punct sfârşit	X / Y	Lungime segment (** (m)
1	568.159,422 379.301,489	2	567.778,311 379.086,061	437.784
2	567.778,311 379.086,061	3	567.782,625 379.079,512	7.842
3	567.782,625 379.079,512	4	567.784,739 379.075,818	4.256
4	567.784,739 379.075,818	5	568.167,662 379.292,271	439.866
5	568.167,662 379.292,271	1	568.159,422 379.301,489	12.364

Document care conţine date cu caracter personal, protejat de prevederile Regulamentului (UE) nr. 679/2016 şi Legii 190/2018

**** Lungimile segmentelor sunt determinate în planul de proiecţie Stereo 70 şi sunt rotunjite la 1 milimetru.**
***** Distanţa dintre puncte este formată din segmente cumulate ce sunt mai mici decât valoarea 1 milimetru.**

Neutilizabil in circuitul civil

DATE DESPRE IMOBILUL NR. 10243

Oficiul de Cadastru şi Publicitate Imobiliară PRAHOVA
Biroul de Cadastru şi Publicitate Imobiliară Ploieşti

A. Partea I. Descrierea imobilului

TEREN Extravilan

Adresa: Jud. Prahova

Nr. Crt	Nr cadastral Nr. topografic	Suprafaţa* (mp)	Observaţii / Referinţe
A1		Din acte: 1.900 Masurata: 1.663	Sector cadastral:68 Teren neimprejmuit;

B. Partea II. Proprietari şi acte

Inscrieri privitoare la dreptul de proprietate şi alte drepturi reale		Referinţe
/		
Act Administrativ nr. 25351, din 15/09/1994 emis de CJSDPAT PRAHOVA;		
B1	Intabulare, drept de PROPRIETATE, dobandit prin Reconstituire, cota actuala 1/1, cota initiala 1/1	A1
	1) **RADU MARIA**	

C. Partea III. SARCINI .

Inscrieri privind dezmembramintele dreptului de proprietate, drepturi reale de garanţie şi sarcini	Referinţe
NU SUNT	

Neutilizabil în circuitul civil

Anexa Nr. 1 La Partea I

Teren

Nr cadastral	Suprafaţa (mp)*	Observaţii / Referinţe
	Din acte: 1.900 Masurata: 1.663	

* Suprafaţa este determinată in planul de proiecţie Stereo 70.

DETALII LINIARE IMOBIL

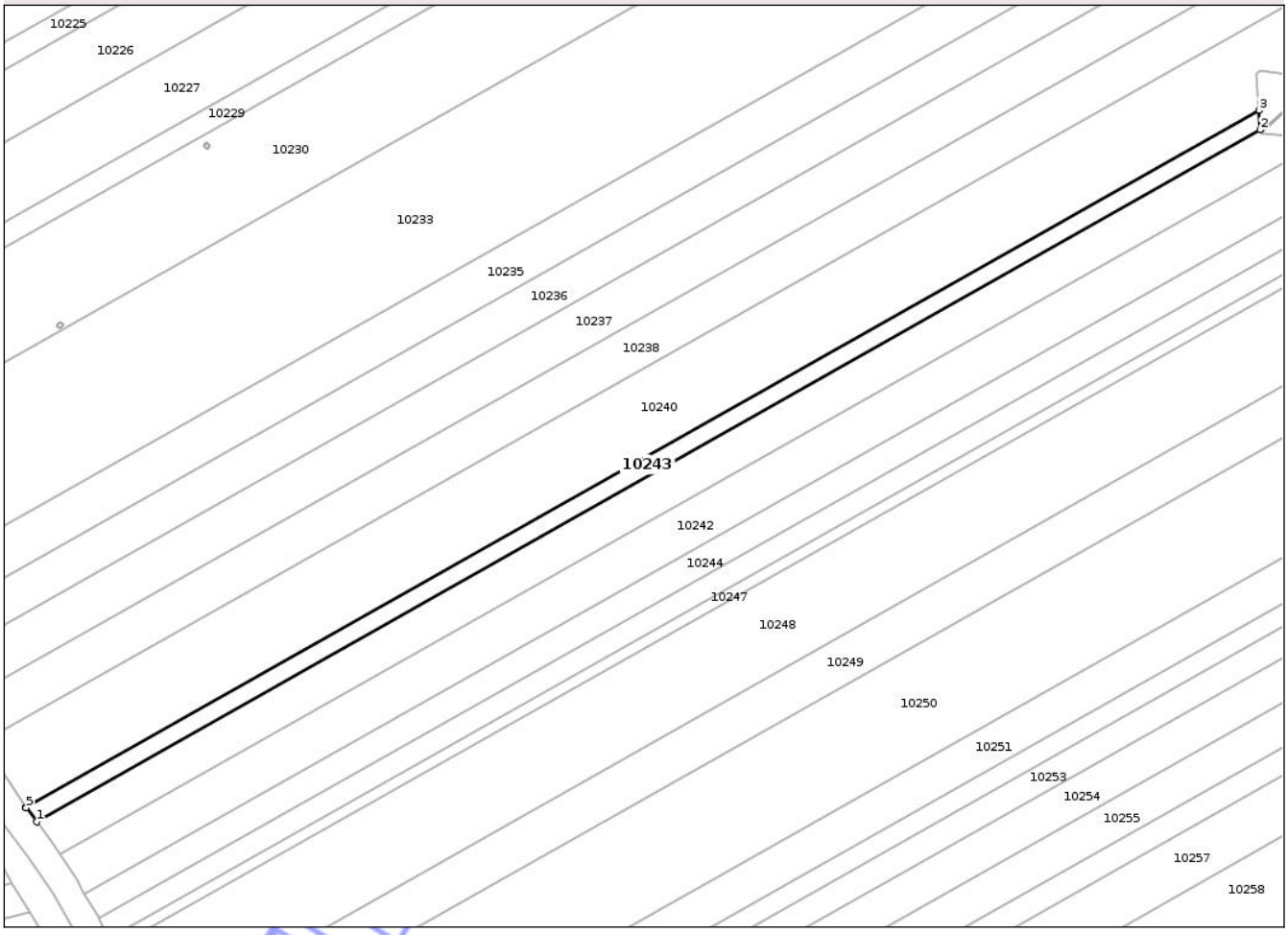

Date referitoare la teren

Crt	Categorie folosinţă	Intra vilan	Suprafaţa (mp)	Tarla	Parcelă	Nr. topo	Observaţii / Referinţe
1	arabil	NU	1.663	100	518/61	-	Diferenta de suprafata de 237 mp se afla la ID-ul 10231

Lungime Segmente

1) Valorile lungimilor segmentelor sunt obţinute din proiecţie în plan.

Punct început	X / Y	Punct sfârşit	X / Y	Lungime segment (** (m)
1	567.772,263 379.094,461	2	568.089,956 379.274,042	364.936
2	568.089,956 379.274,042	3	568.089,645 379.279,079	5.047
3	568.089,645 379.279,079	4	567.769,512 379.098,12	367.738
4	567.769,512 379.098,12	5	567.769,537 379.098,082	0.045
5	567.769,537 379.098,082	1	567.772,263 379.094,461	4.532

Document care conţine date cu caracter personal, protejat de prevederile Regulamentului (UE) nr. 679/2016 şi Legii 190/2018

**** Lungimile segmentelor sunt determinate în planul de proiecţie Stereo 70 şi sunt rotunjite la 1 milimetru.**
***** Distanţa dintre puncte este formată din segmente cumulate ce sunt mai mici decât valoarea 1 milimetru.**

Neutilizabil in circuitul civil

DATE DESPRE IMOBILUL NR. 10244

Oficiul de Cadastru şi Publicitate Imobiliară PRAHOVA
Biroul de Cadastru şi Publicitate Imobiliară Ploieşti

A. Partea I. Descrierea imobilului

TEREN Extravilan

Adresa: Jud. Prahova

Nr. Crt	Nr cadastral Nr. topografic	Suprafaţa* (mp)	Observaţii / Referinţe
A1	24043	3.300	Sector cadastral:68 Teren neimprejmuit;

B. Partea II. Proprietari şi acte

Inscrieri privitoare la dreptul de proprietate şi alte drepturi reale		Referinţe
88025 / 19/12/2013		
Act Notarial nr. 6110, din 18/12/2013 emis de NP IVAN CONSTANTIN;		
B2	Intabulare, drept de PROPRIETATEcumparare, dobandit prin Conventie, cota actuala 1/1, cota initiala 1/1	A1
	1) **SC PONTIAC IMPROEX SRL**, CIF:5865321	
68051 / 28/08/2014		
Act Normativ nr. 17, din 07/03/2014 emis de Parlamentul Romaniei;		
B3	Imobil aflat sub incidenta art.3 alin.(1) din Legea 17/2014, dobandit prin Lege	A1

C. Partea III. SARCINI .

Inscrieri privind dezmembramintele dreptului de proprietate, drepturi reale de garanţie şi sarcini	Referinţe
NU SUNT	

Neutilizabil în circuitul civil

Anexa Nr. 1 La Partea I

Teren

Nr cadastral	Suprafaţa (mp)*	Observaţii / Referinţe
24043	3.300	

* Suprafaţa este determinată in planul de proiecţie Stereo 70.

DETALII LINIARE IMOBIL



Date referitoare la teren

Crt	Categorie folosinţă	Intra vilan	Suprafaţa (mp)	Tarla	Parcelă	Nr. topo	Observaţii / Referinţe
1	arabil	NU	3.300	100	518/64	-	

Lungime Segmente

1) Valorile lungimilor segmentelor sunt obţinute din proiecţie în plan.

Punct început	X / Y	Punct sfârşit	X / Y	Lungime segment (** (m)
1	568.167,662 379.292,271	2	567.784,739 379.075,818	439.866
2	567.784,739 379.075,818	3	567.788,27 379.069,648	7.109
3	567.788,27 379.069,648	4	567.788,438 379.069,307	0.38
4	567.788,438 379.069,307	5	568.172,771 379.286,556	441.485
5	568.172,771 379.286,556	1	568.167,662 379.292,271	7.666

Document care conţine date cu caracter personal, protejat de prevederile Regulamentului (UE) nr. 679/2016 şi Legii 190/2018

**** Lungimile segmentelor sunt determinate în planul de proiecţie Stereo 70 şi sunt rotunjite la 1 milimetru.**
***** Distanţa dintre puncte este formată din segmente cumulate ce sunt mai mici decât valoarea 1 milimetru.**

Neutilizabil in circuitul civil

DATE DESPRE IMOBILUL NR. 10245

Oficiul de Cadastru şi Publicitate Imobiliară PRAHOVA
Biroul de Cadastru şi Publicitate Imobiliară Ploieşti

A. Partea I. Descrierea imobilului

TEREN Extravilan

Adresa: Jud. Prahova

Nr. Crt	Nr cadastral Nr. topografic	Suprafaţa* (mp)	Observaţii / Referinţe
A1		1	Sector cadastral:68 Teren neimprejmuit;

Construcţii

Crt	Nr cadastral Nr. topografic	Adresa	Observaţii / Referinţe
A1.1		Jud. Prahova	Nr. niveluri:1; S. construita la sol:1 mp; Stalp electric

B. Partea II. Proprietari şi acte

Inscrieri privitoare la dreptul de proprietate şi alte drepturi reale		Referinţe
/		
Act Normativ nr. 123, din 10/07/2012 emis de PARLAMENTUL ROMÂNIEI (CONTRACT NR.9/ 07.10.2005, ACT ADIȚIONAL NR. 4/02.03.2017);		
B1	Intabulare, drept de PROPRIETATE, dobandit prin Lege, cota actuala 1/1, cota initiala 1/1	A1, A1.1
	1) **STATUL ROMÂN (DOMENIU PUBLIC)**, CIF:9999999999999	
Act Normativ nr. 980, din 16/12/2015 emis de GUVERNUL ROMÂNIEI;		
B2	Intabulare, drept de ADMINISTRARE, dobandit prin Lege, cota actuala 1/1, cota initiala 1/1	A1, A1.1
	1) **MINISTERUL ENERGIEI**, CIF:33933936	
Act Administrativ nr. 9, din 07/10/2005 emis de MINISTERUL ECONOMIEI ȘI COMERȚULUI (ACT ADIȚIONAL NR.1/10.06.2008, ACT ADIȚIONAL NR.2/18.06.2015, ACT ADIȚIONAL NR.3/10.02.2016, ACT ADIȚIONAL NR. 4/10.03.2017,);		
B3	Intabulare, drept de CONCESIUNE, dobandit prin Lege, cota actuala 1/1, cota initiala 1/1	A1, A1.1
	1) **DISTRIBUTIE ENERGIE ELECTRICA ROMANIA SA**, CIF:14476722	

C. Partea III. SARCINI .

Inscrieri privind dezmembramintele dreptului de proprietate, drepturi reale de garanţie şi sarcini	Referinţe
NU SUNT	

Neutilizabil în circuitul civil

Anexa Nr. 1 La Partea I

Teren

Nr cadastral	Suprafaţa (mp)*	Observaţii / Referinţe
	1	

* Suprafaţa este determinată in planul de proiecţie Stereo 70.

DETALII LINIARE IMOBIL

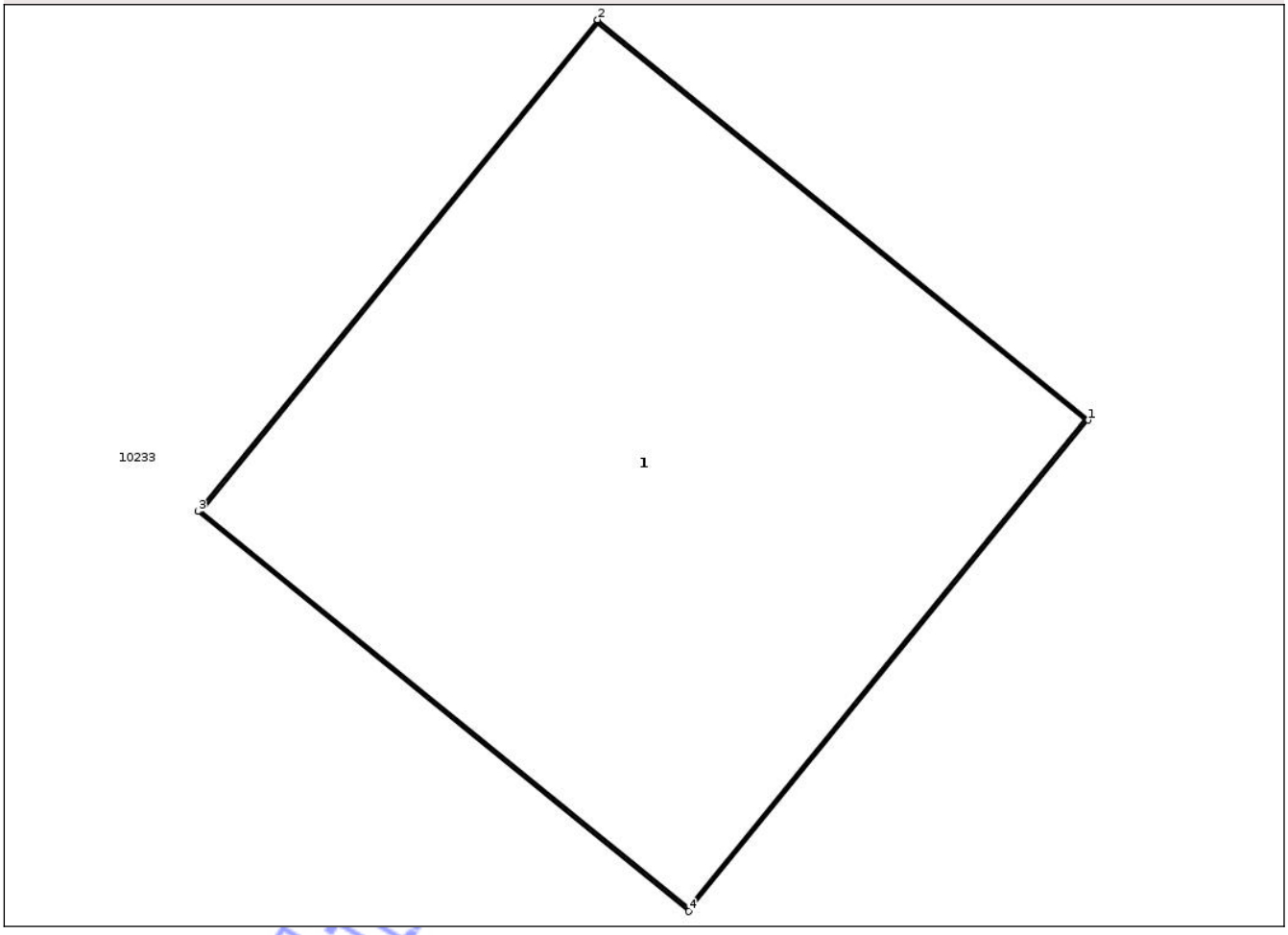

Date referitoare la teren

Crt	Categorie folosinţă	Intra vilan	Suprafaţa (mp)	Tarla	Parcelă	Nr. topo	Observaţii / Referinţe
1	curti constructii	NU	1	100	518/56/1	-	

Date referitoare la construcţii

Crt	Număr	Destinaţie construcţie	Supraf. (mp)	Situaţie juridică	Observaţii / Referinţe
A1.1		constructii industriale si edilitare	1	Cu acte	Nr. niveluri:1; S. construita la sol:1 mp; Stalp electric

Lungime Segmente
1) Valorile lungimilor segmentelor sunt obţinute din proiecţie în plan.

Punct început	X / Y	Punct sfârşit	X / Y	Lungime segment (** (m)
1	567.741,654 379.176,416	2	567.740,724 379.177,174	1.2
2	567.740,724 379.177,174	3	567.739,966 379.176,243	1.201
3	567.739,966 379.176,243	4	567.740,897 379.175,486	1.2

Document care conţine date cu caracter personal, protejat de prevederile Regulamentului (UE) nr. 679/2016 şi Legii 190/2018

Punct început	X / Y	Punct sfârşit	X / Y	Lungime segment (** (m)
4	567.740,897 379.175,486	1	567.741,654 379.176,416	1.199

** Lungimile segmentelor sunt determinate în planul de proiecţie Stereo 70 şi sunt rotunjite la 1 milimetru.
*** Distanţa dintre puncte este formată din segmente cumulate ce sunt mai mici decât valoarea 1 milimetru.

Neutilizabil in circuitul civil

DATE DESPRE IMOBILUL NR. 10246

Oficiul de Cadastru şi Publicitate Imobiliară PRAHOVA
Biroul de Cadastru şi Publicitate Imobiliară Ploieşti

A. Partea I. Descrierea imobilului

TEREN Extravilan

Adresa: Jud. Prahova

Nr. Crt	Nr cadastral Nr. topografic	Suprafaţa* (mp)	Observaţii / Referinţe
A1		2.500	Sector cadastral:68 Teren neimprejmuit;

B. Partea II. Proprietari şi acte

Inscrieri privitoare la dreptul de proprietate şi alte drepturi reale		Referinţe
/		
Hotarare Judecatoreasca nr. 514, din 03/07/2007 emis de JUDECĂTORIA MORENI;		
B1	Intabulare, drept de PROPRIETATE, dobandit prin Reconstituire, cota actuala 1/1, cota initiala 1/1	A1
	1) **NEAGU MINEL**	

C. Partea III. SARCINI .

Inscrieri privind dezmembramintele dreptului de proprietate, drepturi reale de garanţie şi sarcini	Referinţe
NU SUNT	

Neutilizabil în circuitul civil

Anexa Nr. 1 La Partea I

Teren

Nr cadastral	Suprafaţa (mp)*	Observaţii / Referinţe
	2.500	

* Suprafaţa este determinată in planul de proiecţie Stereo 70.

DETALII LINIARE IMOBIL

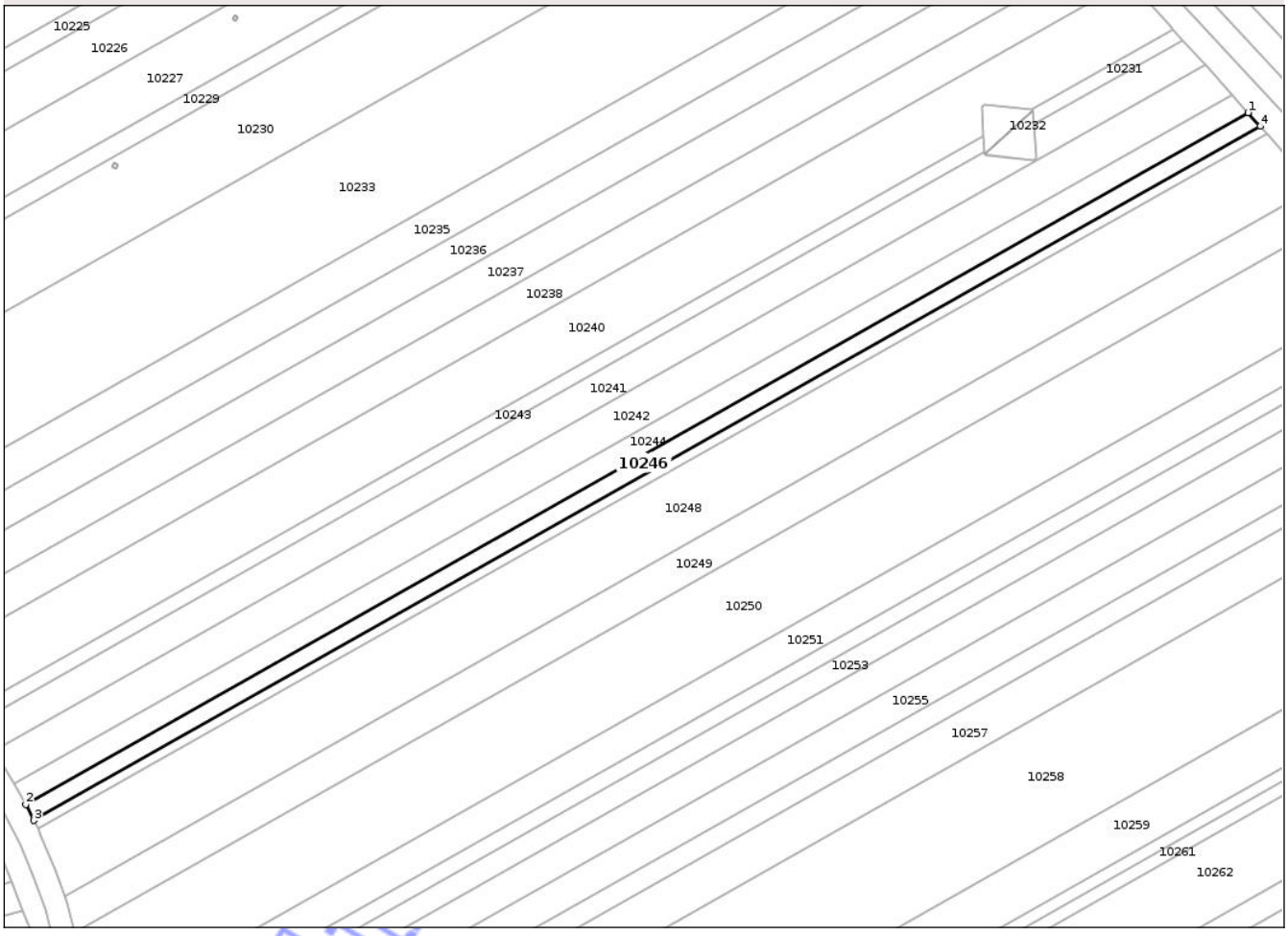

Date referitoare la teren

Crt	Categorie folosinţă	Intra vilan	Suprafaţa (mp)	Tarla	Parcelă	Nr. topo	Observaţii / Referinţe
1	arabil	NU	2.500	100	518/65	-	

Lungime Segmente

1) Valorile lungimilor segmentelor sunt obţinute din proiecţie în plan.

Punct început	X / Y	Punct sfârşit	X / Y	Lungime segment (** (m)
1	568.172,771 379.286,556	2	567.788,438 379.069,307	441.485
2	567.788,438 379.069,307	3	567.790,936 379.064,226	5.662
3	567.790,936 379.064,226	4	568.176,627 379.282,242	443.045
4	568.176,627 379.282,242	1	568.172,771 379.286,556	5.786

**** Lungimile segmentelor sunt determinate în planul de proiecţie Stereo 70 şi sunt rotunjite la 1 milimetru.**

Document care conţine date cu caracter personal, protejat de prevederile Regulamentului (UE) nr. 679/2016 şi Legii 190/2018

***** Distanţa dintre puncte este formată din segmente cumulate ce sunt mai mici decât valoarea 1 milimetru.**

Neutilizabil in circuitul civil

DATE DESPRE IMOBILUL NR. 10247

Oficiul de Cadastru şi Publicitate Imobiliară PRAHOVA
Biroul de Cadastru şi Publicitate Imobiliară Ploieşti

A. Partea I. Descrierea imobilului

TEREN Extravilan

Adresa: Jud. Prahova

Nr. Crt	Nr cadastral Nr. topografic	Suprafaţa* (mp)	Observaţii / Referinţe
A1		1.300	Sector cadastral:68 Teren neimprejmuit;

B. Partea II. Proprietari şi acte

Inscrieri privitoare la dreptul de proprietate şi alte drepturi reale		Referinţe
/		
Hotarare Judecatoreasca nr. 514, din 03/07/2007 emis de JUDECĂTORIA MORENI;		
B1	Intabulare, drept de PROPRIETATE, dobandit prin Hotarare Judecatoreasca, cota actuala 1/1, cota initiala 1/1	A1
	1) **NEAGU NICOLAE**, LIPSP CNP	

C. Partea III. SARCINI .

Inscrieri privind dezmembramintele dreptului de proprietate, drepturi reale de garanţie şi sarcini	Referinţe
NU SUNT	

Neutilizabil în circuitul civil

Anexa Nr. 1 La Partea I

Teren

Nr cadastral	Suprafaţa (mp)*	Observaţii / Referinţe
	1.300	

* Suprafaţa este determinată in planul de proiecţie Stereo 70.

DETALII LINIARE IMOBIL

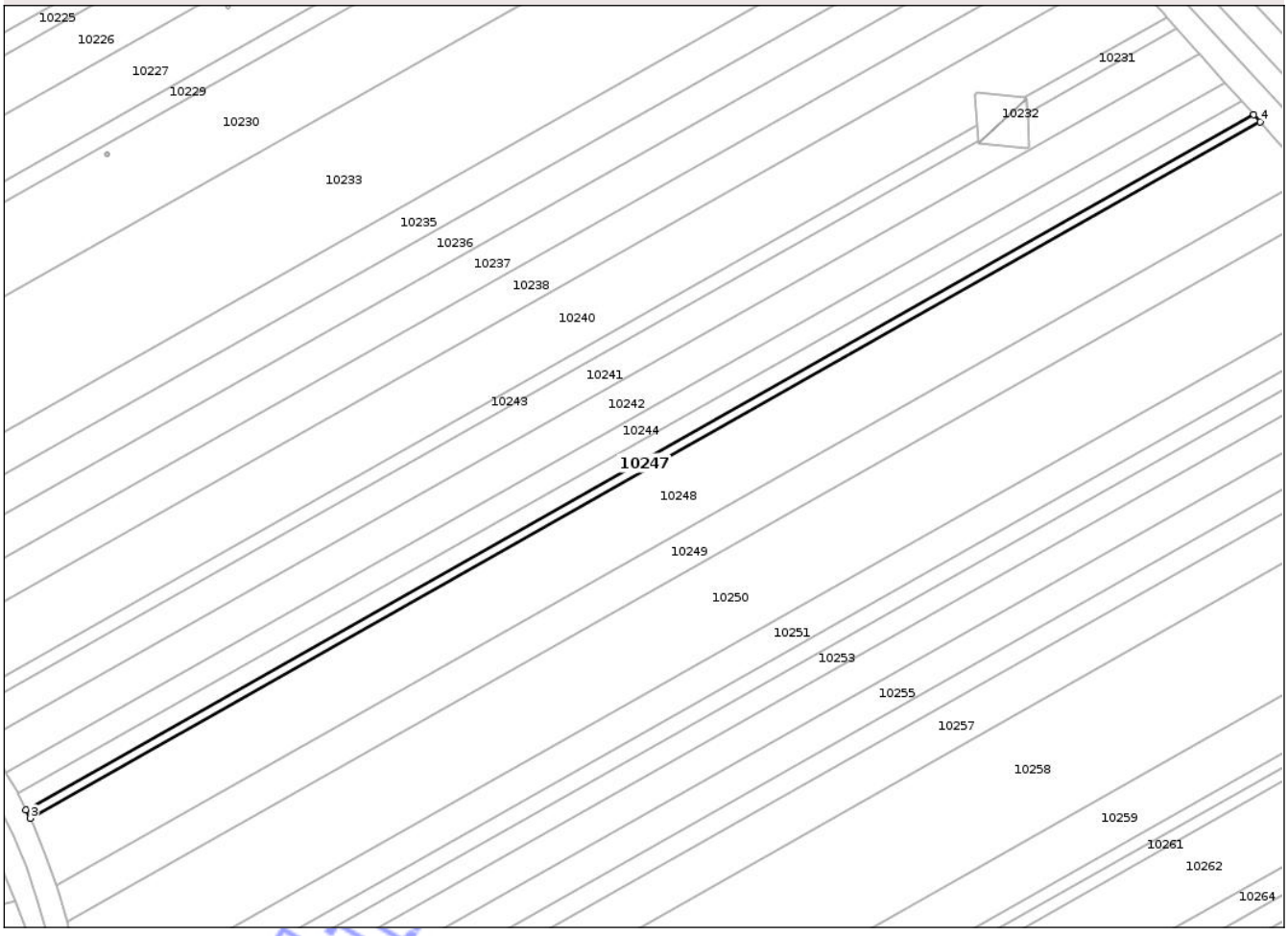

Date referitoare la teren

Crt	Categorie folosinţă	Intra vilan	Suprafaţa (mp)	Tarla	Parcelă	Nr. topo	Observaţii / Referinţe
1	arabil	NU	1.300	100	518/65	-	

Lungime Segmente

1) Valorile lungimilor segmentelor sunt obţinute din proiecţie în plan.

Punct început	X / Y	Punct sfârşit	X / Y	Lungime segment (** (m)
1	568.176,627 379.282,242	2	567.790,936 379.064,226	443.045
2	567.790,936 379.064,226	3	567.792,232 379.061,591	2.936
3	567.792,232 379.061,591	4	568.178,627 379.280,005	443.853
4	568.178,627 379.280,005	1	568.176,627 379.282,242	3.001

**** Lungimile segmentelor sunt determinate în planul de proiecţie Stereo 70 şi sunt rotunjite la 1 milimetru.**

Document care conţine date cu caracter personal, protejat de prevederile Regulamentului (UE) nr. 679/2016 şi Legii 190/2018

***** Distanţa dintre puncte este formată din segmente cumulate ce sunt mai mici decât valoarea 1 milimetru.**

Neutilizabil in circuitul civil

DATE DESPRE IMOBILUL NR. 10248

Oficiul de Cadastru şi Publicitate Imobiliară PRAHOVA
Biroul de Cadastru şi Publicitate Imobiliară Ploieşti

A. Partea I. Descrierea imobilului

TEREN Extravilan

Adresa: Jud. Prahova

Nr. Crt	Nr cadastral Nr. topografic	Suprafaţa* (mp)	Observaţii / Referinţe
A1		10.000	Sector cadastral:68 Teren neimprejmuit;

B. Partea II. Proprietari şi acte

Inscrieri privitoare la dreptul de proprietate şi alte drepturi reale		Referinţe
/		
Act Administrativ nr. 79323, din 28/01/1999 emis de CJSDPAT PRAHOVA;		
B1	Intabulare, drept de PROPRIETATE, dobandit prin Reconstituire, cota actuala 1/1, cota initiala 1/1	A1
	1) **CHINTEA GEORGETA** 2) **NEAGU NICOLAE** 3) **NEAGU MINEL** 4) **NEAGU VERONICA** 5) **PÂRVU ANA**	

C. Partea III. SARCINI .

Inscrieri privind dezmembramintele dreptului de proprietate, drepturi reale de garanţie şi sarcini	Referinţe
NU SUNT	

Neutilizabil in circuitul civil

Anexa Nr. 1 La Partea I

Teren

Nr cadastral	Suprafaţa (mp)*	Observaţii / Referinţe
	10.000	

* Suprafaţa este determinată in planul de proiecţie Stereo 70.

DETALII LINIARE IMOBIL

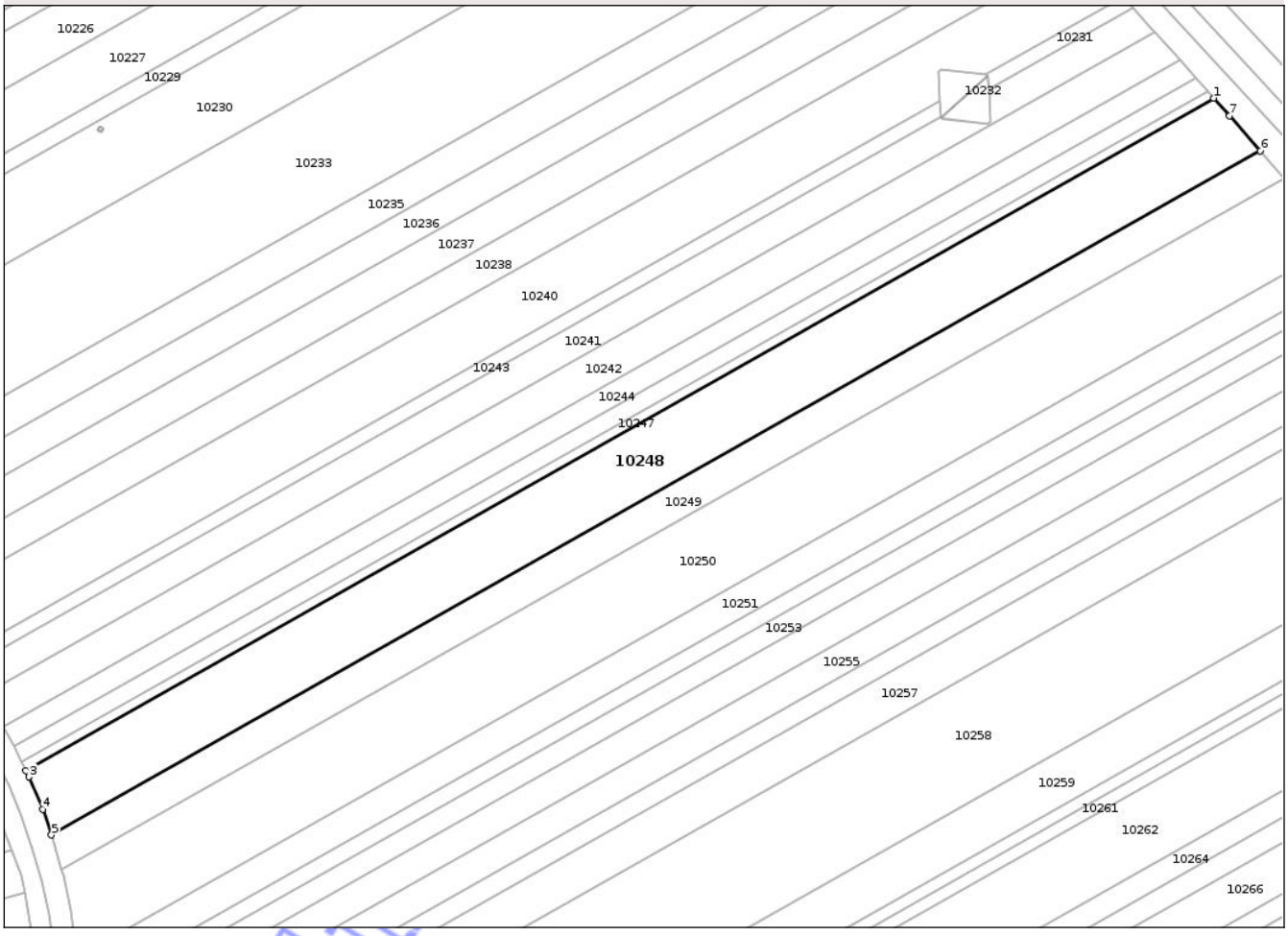

Date referitoare la teren

Crt	Categorie folosinţă	Intra vilan	Suprafaţa (mp)	Tarla	Parcelă	Nr. topo	Observaţii / Referinţe
1	arabil	NU	10.000	100	518/65	-	

Lungime Segmente
1) Valorile lungimilor segmentelor sunt obţinute din proiecţie în plan.

Punct început	X / Y	Punct sfârşit	X / Y	Lungime segment (** (m)
1	568.178,627 379.280,005	2	567.792,232 379.061,591	443.853
2	567.792,232 379.061,591	3	567.793,285 379.059,449	2.387
3	567.793,285 379.059,449	4	567.797,649 379.048,955	11.365
4	567.797,649 379.048,955	5	567.800,52 379.040,611	8.824
5	567.800,52 379.040,611	6	568.193,778 379.262,905	451.737

Document care conţine date cu caracter personal, protejat de prevederile Regulamentului (UE) nr. 679/2016 şi Legii 190/2018

Punct început	X / Y	Punct sfârşit	X / Y	Lungime segment (** (m)
6	568.193,778 379.262,905	7	568.183,787 379.274,233	15.104
7	568.183,787 379.274,233	1	568.178,627 379.280,005	7.742

**** Lungimile segmentelor sunt determinate în planul de proiecţie Stereo 70 şi sunt rotunjite la 1 milimetru.**
***** Distanţa dintre puncte este formată din segmente cumulate ce sunt mai mici decât valoarea 1 milimetru.**

Neutilizabil in circuitul civil

DATE DESPRE IMOBILUL NR. 10249

Oficiul de Cadastru şi Publicitate Imobiliară PRAHOVA
Biroul de Cadastru şi Publicitate Imobiliară Ploieşti

A. Partea I. Descrierea imobilului

Nr. CF vechi:4677
Nr. cadastral vechi:11240

TEREN Extravilan

Adresa: Jud. Prahova

Nr. Crt	Nr cadastral Nr. topografic	Suprafaţa* (mp)	Observaţii / Referinţe
A1	21647	Din acte: 5.300 Masurata: 5.257	Sector cadastral:68 Teren neimprejmuit;

B. Partea II. Proprietari şi acte

Inscrieri privitoare la dreptul de proprietate şi alte drepturi reale		Referinţe
65513 / 28/08/2014		
Act Administrativ nr. 4919, din 28/08/2014 emis de OCPI PH;		
B5	se noteaza faptul ca imobilul se afla sub incidenta art.3(alin.1) din Legea nr.17/2014	A1
42817 / 29/03/2021		
Act Notarial nr. 72, din 29/03/2021 emis de NP Dragan Nicoleta (act notarial nr 1037 din 29.03.2021, emis de NP Dragan Nicoleta);		
B6	Intabulare, drept de PROPRIETATE, dobandit prin Succesiune, cota actuala 1/1, cota initiala 1/1	A1
	1) **NEAGU MARIANA JULIETA**	

C. Partea III. SARCINI .

Inscrieri privind dezmembramintele dreptului de proprietate, drepturi reale de garanţie şi sarcini	Referinţe
NU SUNT	

Neutilizabil în circuitul civil

Anexa Nr. 1 La Partea I

Teren

Nr cadastral	Suprafaţa (mp)*	Observaţii / Referinţe
21647	Din acte: 5.300 Masurata: 5.257	

* Suprafaţa este determinată in planul de proiecţie Stereo 70.

DETALII LINIARE IMOBIL

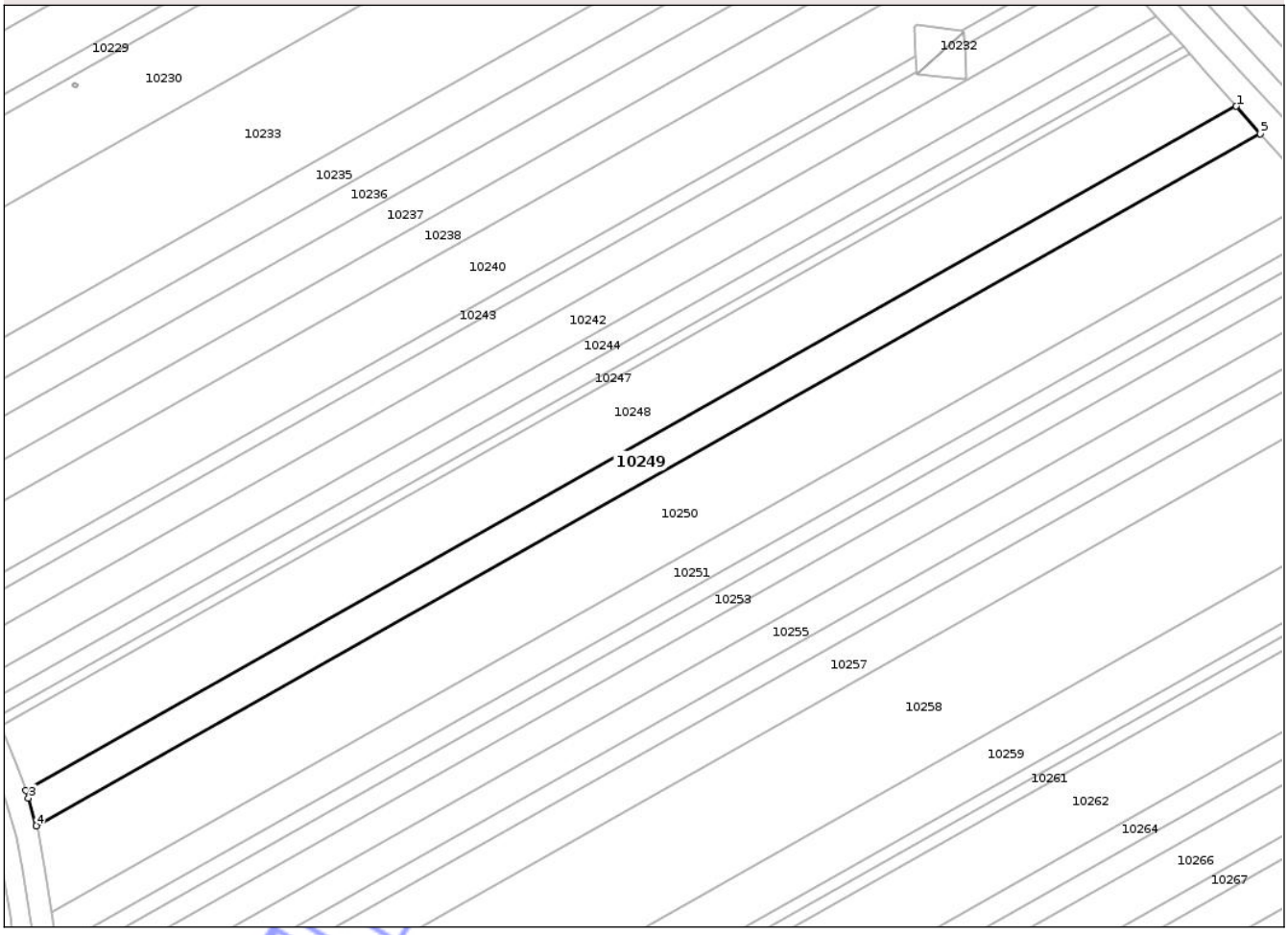

Date referitoare la teren

Crt	Categorie folosinţă	Intra vilan	Suprafaţa (mp)	Tarla	Parcelă	Nr. topo	Observaţii / Referinţe
1	arabil	NU	5.257	100	518/66	-	

Lungime Segmente
1) Valorile lungimilor segmentelor sunt obţinute din proiecţie în plan.

Punct început	X / Y	Punct sfârşit	X / Y	Lungime segment (** (m)
1	568.193,778 379.262,905	2	567.800,52 379.040,611	451.737
2	567.800,52 379.040,611	3	567.801,347 379.038,208	2.541
3	567.801,347 379.038,208	4	567.803,829 379.029,188	9.355
4	567.803,829 379.029,188	5	568.201,602 379.254,034	456.923
5	568.201,602 379.254,034	1	568.193,778 379.262,905	11.828

Document care conţine date cu caracter personal, protejat de prevederile Regulamentului (UE) nr. 679/2016 şi Legii 190/2018

**** Lungimile segmentelor sunt determinate în planul de proiecţie Stereo 70 şi sunt rotunjite la 1 milimetru.**
***** Distanţa dintre puncte este formată din segmente cumulate ce sunt mai mici decât valoarea 1 milimetru.**

Neutilizabil in circuitul civil

DATE DESPRE IMOBILUL NR. 10250

Oficiul de Cadastru şi Publicitate Imobiliară PRAHOVA
Biroul de Cadastru şi Publicitate Imobiliară Ploieşti

A. Partea I. Descrierea imobilului

TEREN Extravilan

Adresa: Jud. Prahova

Nr. Crt	Nr cadastral Nr. topografic	Suprafaţa* (mp)	Observaţii / Referinţe
A1		12.530	Sector cadastral:68 Teren neimprejmuit;

B. Partea II. Proprietari şi acte

Inscrieri privitoare la dreptul de proprietate şi alte drepturi reale		Referinţe
/		
Act Administrativ nr. 20305, din 22/06/1994 emis de CJSDPAT PRAHOVA;		
B1	Intabulare, drept de PROPRIETATE, dobandit prin Reconstituire, cota actuala 1/1, cota initiala 1/1	A1
	1) **DUMITRU ALEXANDRU** DEFUNCT:Da 2) **DUMITRU I MARIA**	

C. Partea III. SARCINI .

Inscrieri privind dezmembramintele dreptului de proprietate, drepturi reale de garanţie şi sarcini	Referinţe
NU SUNT	

Neutilizabil în circuitul civil

Anexa Nr. 1 La Partea I

Teren

Nr cadastral	Suprafaţa (mp)*	Observaţii / Referinţe
	12.530	

* Suprafaţa este determinată in planul de proiecţie Stereo 70.

DETALII LINIARE IMOBIL



Date referitoare la teren

Crt	Categorie folosinţă	Intra vilan	Suprafaţa (mp)	Tarla	Parcelă	Nr. topo	Observaţii / Referinţe
1	arabil	NU	12.530	100	518/67	-	

Lungime Segmente
1) Valorile lungimilor segmentelor sunt obţinute din proiecţie în plan.

Punct început	X / Y	Punct sfârşit	X / Y	Lungime segment (** (m)
1	568.201,602 379.254,034	2	567.803,829 379.029,188	456.923
2	567.803,829 379.029,188	3	567.804,363 379.027,25	2.01
3	567.804,363 379.027,25	4	567.806,685 379.016,125	11.365
4	567.806,685 379.016,125	5	567.808,853 379.001,022	15.258
5	567.808,853 379.001,022	6	568.219,851 379.233,344	472.115

Document care conţine date cu caracter personal, protejat de prevederile Regulamentului (UE) nr. 679/2016 şi Legii 190/2018

Punct început	X / Y	Punct sfârşit	X / Y	Lungime segment (** (m)
6	568.219,851 379.233,344	1	568.201,602 379.254,034	27.588

** Lungimile segmentelor sunt determinate în planul de proiecţie Stereo 70 şi sunt rotunjite la 1 milimetru.
*** Distanţa dintre puncte este formată din segmente cumulate ce sunt mai mici decât valoarea 1 milimetru.

Neutilizabil in circuitul civil

DATE DESPRE IMOBILUL NR. 10251

Oficiul de Cadastru şi Publicitate Imobiliară PRAHOVA
Biroul de Cadastru şi Publicitate Imobiliară Ploieşti

A. Partea I. Descrierea imobilului

Nr. CF vechi:159(e:159)
Nr. cadastral vechi:174

TEREN Extravilan
Adresa: Jud. Prahova

Nr. Crt	Nr cadastral Nr. topografic	Suprafaţa* (mp)	Observaţii / Referinţe
A1	21363	5.000	Sector cadastral:68 Teren neimprejmuit;

B. Partea II. Proprietari şi acte

Inscrieri privitoare la dreptul de proprietate şi alte drepturi reale		Referinţe
17921 / 14/04/2009		
Act Notarial nr. 766, din 13/04/2009 emis de NP LUPU MARIA LUIZA;		
B2	Intabulare, drept de PROPRIETATE, dobandit prin Conventie, cota actuala 1/1, cota initiala 1/1	A1
	1) **SC AGRICOLA RAHTIVANI SRL**, CIF:9999999999999	
72110 / 12/09/2014		
Act Administrativ nr. FN, din 12/09/2014 emis de OCPI PRAHOVA;		
B3	se noteaza faptul ca imobilul se afla sub incidenta art.3(alin.1)d din legea nr.17/2014	A1

C. Partea III. SARCINI

Inscrieri privind dezmembramintele dreptului de proprietate, drepturi reale de garanţie şi sarcini		Referinţe
149132 / 29/09/2023		
Act Notarial nr. 2517, din 05/09/2023 emis de NP Toneață Maria (act notarial nr 33 din 05.10.2023, emis de NP Toneață Maria);		
C8	se radiază ipoteca de sub C7 precum și interdicțiile aferente acesteia de sub B4, înscrise prin încheierea nr. 73365/2015	A1

Neutilizabil în circuitul civil

Anexa Nr. 1 La Partea I

Teren

Nr cadastral	Suprafaţa (mp)*	Observaţii / Referinţe
21363	5.000	

* Suprafaţa este determinată in planul de proiecţie Stereo 70.

DETALII LINIARE IMOBIL



Date referitoare la teren

Crt	Categorie folosinţă	Intra vilan	Suprafaţa (mp)	Tarla	Parcelă	Nr. topo	Observaţii / Referinţe
1	arabil	NU	5.000	100	518/68	-	

Lungime Segmente
1) Valorile lungimilor segmentelor sunt obţinute din proiecţie în plan.

Punct început	X / Y	Punct sfârşit	X / Y	Lungime segment (** (m)
1	568.219,851 379.233,344	2	567.808,853 379.001,022	472.115
2	567.808,853 379.001,022	3	567.809,961 378.993,309	7.792
3	567.809,961 378.993,309	4	567.810,244 378.989,725	3.595
4	567.810,244 378.989,725	5	568.226,963 379.225,281	478.687
5	568.226,963 379.225,281	1	568.219,851 379.233,344	10.751

Document care conţine date cu caracter personal, protejat de prevederile Regulamentului (UE) nr. 679/2016 şi Legii 190/2018

**** Lungimile segmentelor sunt determinate în planul de proiecţie Stereo 70 şi sunt rotunjite la 1 milimetru.**
***** Distanţa dintre puncte este formată din segmente cumulate ce sunt mai mici decât valoarea 1 milimetru.**

Neutilizabil in circuitul civil

DATE DESPRE IMOBILUL NR. 10252

Oficiul de Cadastru şi Publicitate Imobiliară PRAHOVA
Biroul de Cadastru şi Publicitate Imobiliară Ploieşti

A. Partea I. Descrierea imobilului

Nr. CF vechi:908
Nr. cadastral vechi:1269

TEREN Extravilan
Adresa: Jud. Prahova

Nr. Crt	Nr cadastral Nr. topografic	Suprafaţa* (mp)	Observaţii / Referinţe
A1	23241	Din acte: 2.500 Masurata: 2.488	Sector cadastral:68 Teren neimprejmuit;

B. Partea II. Proprietari şi acte

Inscrieri privitoare la dreptul de proprietate şi alte drepturi reale		Referinţe
33907 / 29/11/2005		
Act Notarial nr. 7198, din 28/11/2005 emis de NP IVAN CONSTANTIN;		
B1	Intabulare, drept de PROPRIETATEcumparare, dobandit prin Conventie, cota actuala 1/1, cota initiala 1/1	A1
	1) **SC PONTIAC IMPROEX SRL**, CIF:9999999999999	
	OBSERVATII: (provenita din conversia CF 9085)	
75644 / 24/09/2014		
Act Normativ nr. 17, din 07/03/2014 emis de PARLAMENTUL ROMANIEI;		
B2	se noteaza faptul ca imobilul se afla sub incidenta art.3 alin.(1) din Legea nr. 17/2014	A1
10471 / 05/02/2016		
Act Administrativ nr. 10471, din 05/02/2016 emis de OCPI PRAHOVA;		
B3	se indreapta din oficiu eroarea materiala strecurata in cuprinsul prezentei carti funciare si in cuprinsul incheierii nr. 75644/2014 (B2) in sensul mentionarii faptului ca imobilul se afla sub incidenta art.3 alin. (1) din Legea nr. 17/2014	A1
79961 / 17/06/2021		
Act Administrativ nr. 33907, din 29/11/2005 emis de OCPI PRAHOVA;		
B4	se indreapta din oficiu eroarea materiala strecurata in cuprinsul prezentei carti funciare in sensul ca suprafata masurata a terenului este 2488 mp si cea din acte este de 2500 mp	A1

C. Partea III. SARCINI .

Inscrieri privind dezmembramintele dreptului de proprietate, drepturi reale de garanţie şi sarcini	Referinţe
NU SUNT	

Neautentificat în circuitul civil

Anexa Nr. 1 La Partea I

Teren

Nr cadastral	Suprafaţa (mp)*	Observaţii / Referinţe
23241	Din acte: 2.500 Masurata: 2.488	

* Suprafaţa este determinată in planul de proiecţie Stereo 70.

DETALII LINIARE IMOBIL



Date referitoare la teren

Crt	Categorie folosinţă	Intra vilan	Suprafaţa (mp)	Tarla	Parcelă	Nr. topo	Observaţii / Referinţe
1	arabil	NU	2.488	100	518/68b	-	

Lungime Segmente
1) Valorile lungimilor segmentelor sunt obţinute din proiecţie în plan.

Punct început	X / Y	Punct sfârşit	X / Y	Lungime segment (** (m)
1	568.226,963 379.225,281	2	567.810,244 378.989,725	478.687
2	567.810,244 378.989,725	3	567.810,695 378.984,031	5.712
3	567.810,695 378.984,031	4	568.230,464 379.221,311	482.191
4	568.230,464 379.221,311	1	568.226,963 379.225,281	5.293

Document care conţine date cu caracter personal, protejat de prevederile Regulamentului (UE) nr. 679/2016 şi Legii 190/2018

**** Lungimile segmentelor sunt determinate în planul de proiecţie Stereo 70 şi sunt rotunjite la 1 milimetru.**
***** Distanţa dintre puncte este formată din segmente cumulate ce sunt mai mici decât valoarea 1 milimetru.**

Neutilizabil in circuitul civil

DATE DESPRE IMOBILUL NR. 10253

Oficiul de Cadastru şi Publicitate Imobiliară PRAHOVA
Biroul de Cadastru şi Publicitate Imobiliară Ploieşti

A. Partea I. Descrierea imobilului

TEREN Extravilan

Adresa: Jud. Prahova

Nr. Crt	Nr cadastral Nr. topografic	Suprafaţa* (mp)	Observaţii / Referinţe
A1		3.400	Sector cadastral:68 Teren neimprejmuit;

B. Partea II. Proprietari şi acte

Inscrieri privitoare la dreptul de proprietate şi alte drepturi reale		Referinţe
/		
Act Administrativ nr. 25391, din 21/11/1994 emis de CJSDPAT PRAHOVA;		
B1	Intabulare, drept de PROPRIETATE, dobandit prin Reconstituire, cota actuala 1/1, cota initiala 1/1	A1
	1) **GHEORGHE N. ANA**	

C. Partea III. SARCINI .

Inscrieri privind dezmembramintele dreptului de proprietate, drepturi reale de garanţie şi sarcini	Referinţe
NU SUNT	

Neutilizabil în circuitul civil

Anexa Nr. 1 La Partea I

Teren

Nr cadastral	Suprafaţa (mp)*	Observaţii / Referinţe
	3.400	

* Suprafaţa este determinată in planul de proiecţie Stereo 70.

DETALII LINIARE IMOBIL



Date referitoare la teren

Crt	Categorie folosinţă	Intra vilan	Suprafaţa (mp)	Tarla	Parcelă	Nr. topo	Observaţii / Referinţe
1	arabil	NU	3.400	100	518/69	-	

Lungime Segmente

1) Valorile lungimilor segmentelor sunt obţinute din proiecţie în plan.

Punct început	X / Y	Punct sfârşit	X / Y	Lungime segment (** (m)
1	568.230,464 379.221,311	2	567.810,695 378.984,031	482.191
2	567.810,695 378.984,031	3	567.811,306 378.976,317	7.738
3	567.811,306 378.976,317	4	568.235,241 379.215,952	486.976
4	568.235,241 379.215,952	5	568.230,915 379.220,8	6.497
5	568.230,915 379.220,8	1	568.230,464 379.221,311	0.682

Document care conţine date cu caracter personal, protejat de prevederile Regulamentului (UE) nr. 679/2016 şi Legii 190/2018

**** Lungimile segmentelor sunt determinate în planul de proiecţie Stereo 70 şi sunt rotunjite la 1 milimetru.**
***** Distanţa dintre puncte este formată din segmente cumulate ce sunt mai mici decât valoarea 1 milimetru.**

Neutilizabil in circuitul civil

DATE DESPRE IMOBILUL NR. 10254

Oficiul de Cadastru şi Publicitate Imobiliară PRAHOVA
Biroul de Cadastru şi Publicitate Imobiliară Ploieşti

A. Partea I. Descrierea imobilului

Nr. CF vechi:3237
Nr. cadastral vechi:1578

TEREN Extravilan
Adresa: Jud. Prahova

Nr. Crt	Nr cadastral Nr. topografic	Suprafaţa* (mp)	Observaţii / Referinţe
A1	20740	5.000	Sector cadastral:68 Teren neimprejmuit;

B. Partea II. Proprietari şi acte

Inscrieri privitoare la dreptul de proprietate şi alte drepturi reale		Referinţe
64609 / 12/11/2007		
Act Notarial nr. 7244, din 09/11/2007 emis de NP IVAN CONSTANTIN;		
B2	Intabulare, drept de PROPRIETATE, dobandit prin Conventie, cota actuala 1/1, cota initiala 1/1	A1
	1) **SC PONTIAC IMPROEX SRL**, CIF:9999999999999	
75669 / 24/09/2014		
Act Normativ nr. 17, din 07/03/2014 emis de PARLAMENTUL ROMANIEI;		
B3	se noteaza faptul ca imobilul se afla sub incidenta art. 3, alin. 1 din Legea nr 17/2014	A1

C. Partea III. SARCINI .

Inscrieri privind dezmembramintele dreptului de proprietate, drepturi reale de garanţie şi sarcini	Referinţe
NU SUNT	

Neutilizabil în circuitul civil

Anexa Nr. 1 La Partea I

Teren

Nr cadastral	Suprafaţa (mp)*	Observaţii / Referinţe
20740	5.000	

* Suprafaţa este determinată in planul de proiecţie Stereo 70.

DETALII LINIARE IMOBIL



Date referitoare la teren

Crt	Categorie folosinţă	Intra vilan	Suprafaţa (mp)	Tarla	Parcelă	Nr. topo	Observaţii / Referinţe
1	nedeterminata	NU	5.000	100	518/70	-	

Lungime Segmente

1) Valorile lungimilor segmentelor sunt obţinute din proiecţie în plan.

Punct început	X / Y	Punct sfârşit	X / Y	Lungime segment (** (m)
1	568.235,241 379.215,952	2	567.811,306 378.976,317	486.976
2	567.811,306 378.976,317	3	567.811,78 378.970,332	6.004
3	567.811,78 378.970,332	4	567.811,863 378.964,923	5.41
4	567.811,863 378.964,923	5	568.242,186 379.208,169	494.314
5	568.242,186 379.208,169	1	568.235,241 379.215,952	10.431

Document care conţine date cu caracter personal, protejat de prevederile Regulamentului (UE) nr. 679/2016 şi Legii 190/2018

**** Lungimile segmentelor sunt determinate în planul de proiecţie Stereo 70 şi sunt rotunjite la 1 milimetru.**
***** Distanţa dintre puncte este formată din segmente cumulate ce sunt mai mici decât valoarea 1 milimetru.**

Neutilizabil in circuitul civil

DATE DESPRE IMOBILUL NR. 10255

Oficiul de Cadastru şi Publicitate Imobiliară PRAHOVA
Biroul de Cadastru şi Publicitate Imobiliară Ploieşti

A. Partea I. Descrierea imobilului

Nr. CF vechi:3264
Nr. cadastral vechi:10457

TEREN Extravilan

Adresa: Jud. Prahova

Nr. Crt	Nr cadastral Nr. topografic	Suprafaţa* (mp)	Observaţii / Referinţe
A1	20743	Din acte: 5.000 Masurata: 4.999	Sector cadastral:68 Teren neimprejmuit;

B. Partea II. Proprietari şi acte

Inscrieri privitoare la dreptul de proprietate şi alte drepturi reale		Referinţe
38112 / 03/06/2008		
Act Notarial nr. 3326, din 02/06/2008 emis de NP IVAN C;		
B5	Intabulare, drept de PROPRIETATE, dobandit prin Conventie, cota actuala 1/1, cota initiala 1/1	A1
	1) **SC PONTIAC IMPROEX S.R.L.**, CIF:9999999999999	
67934 / 28/08/2014		
Act Normativ nr. 17, din 07/03/2014 emis de Parlamentul Romaniei;		
B7	Imobil aflat sub incidenta art.3 alin.(1) din Legea 17/2014, dobandit prin Lege	A1

C. Partea III. SARCINI .

Inscrieri privind dezmembramintele dreptului de proprietate, drepturi reale de garanţie şi sarcini	Referinţe
NU SUNT	

Neutilizabil în circuitul civil

Anexa Nr. 1 La Partea I

Teren

Nr cadastral	Suprafaţa (mp)*	Observaţii / Referinţe
20743	Din acte: 5.000 Masurata: 4.999	

* Suprafaţa este determinată in planul de proiecţie Stereo 70.

DETALII LINIARE IMOBIL



Date referitoare la teren

Crt	Categorie folosinţă	Intra vilan	Suprafaţa (mp)	Tarla	Parcelă	Nr. topo	Observaţii / Referinţe
1	arabil	NU	4.999	100	518/70/1	-	

Lungime Segmente
1) Valorile lungimilor segmentelor sunt obţinute din proiecţie în plan.

Punct început	X / Y	Punct sfârşit	X / Y	Lungime segment (** (m)
1	568.242,186 379.208,169	2	567.811,863 378.964,923	494.314
2	567.811,863 378.964,923	3	567.812,039 378.953,495	11.429
3	567.812,039 378.953,495	4	568.249,023 379.200,506	501.966
4	568.249,023 379.200,506	1	568.242,186 379.208,169	10.27

Document care conţine date cu caracter personal, protejat de prevederile Regulamentului (UE) nr. 679/2016 şi Legii 190/2018

**** Lungimile segmentelor sunt determinate în planul de proiecţie Stereo 70 şi sunt rotunjite la 1 milimetru.**
***** Distanţa dintre puncte este formată din segmente cumulate ce sunt mai mici decât valoarea 1 milimetru.**

Neutilizabil in circuitul civil

DATE DESPRE IMOBILUL NR. 10256

Oficiul de Cadastru şi Publicitate Imobiliară PRAHOVA
Biroul de Cadastru şi Publicitate Imobiliară Ploieşti

A. Partea I. Descrierea imobilului

Nr. CF vechi:1235(e:1235)
Nr. cadastral vechi:1573

TEREN Extravilan
Adresa: Jud. Prahova

Nr. Crt	Nr cadastral Nr. topografic	Suprafaţa* (mp)	Observaţii / Referinţe
A1	20100	3.274	Sector cadastral:68 Teren neimprejmuit;

B. Partea II. Proprietari şi acte

Inscrieri privitoare la dreptul de proprietate şi alte drepturi reale		Referinţe
21169 / 07/05/2009		
Act Notarial nr. 2065, din 06/05/2009 emis de NP IVAN C-TIN;		
B2	Intabulare, drept de PROPRIETATE, dobandit prin Conventie, cota actuala 1/1, cota initiala 1/1	A1
	1) **S.C. PONTIAC IMPROEX S.R.L.**, CIF:9999999999999	
65563 / 28/08/2014		
Act Administrativ nr. 4919, din 28/08/2014 emis de OCPI PH .;		
B3	se noteaza faptul ca imobilul se afla sub incidenta art. 3 (alin.) din Legea 17/2014	A1

C. Partea III. SARCINI .

Inscrieri privind dezmembramintele dreptului de proprietate, drepturi reale de garanţie şi sarcini	Referinţe
NU SUNT	

Neutilizabil în circuitul civil

Anexa Nr. 1 La Partea I

Teren

Nr cadastral	Suprafaţa (mp)*	Observaţii / Referinţe
20100	3.274	

* Suprafaţa este determinată in planul de proiecţie Stereo 70.

DETALII LINIARE IMOBIL

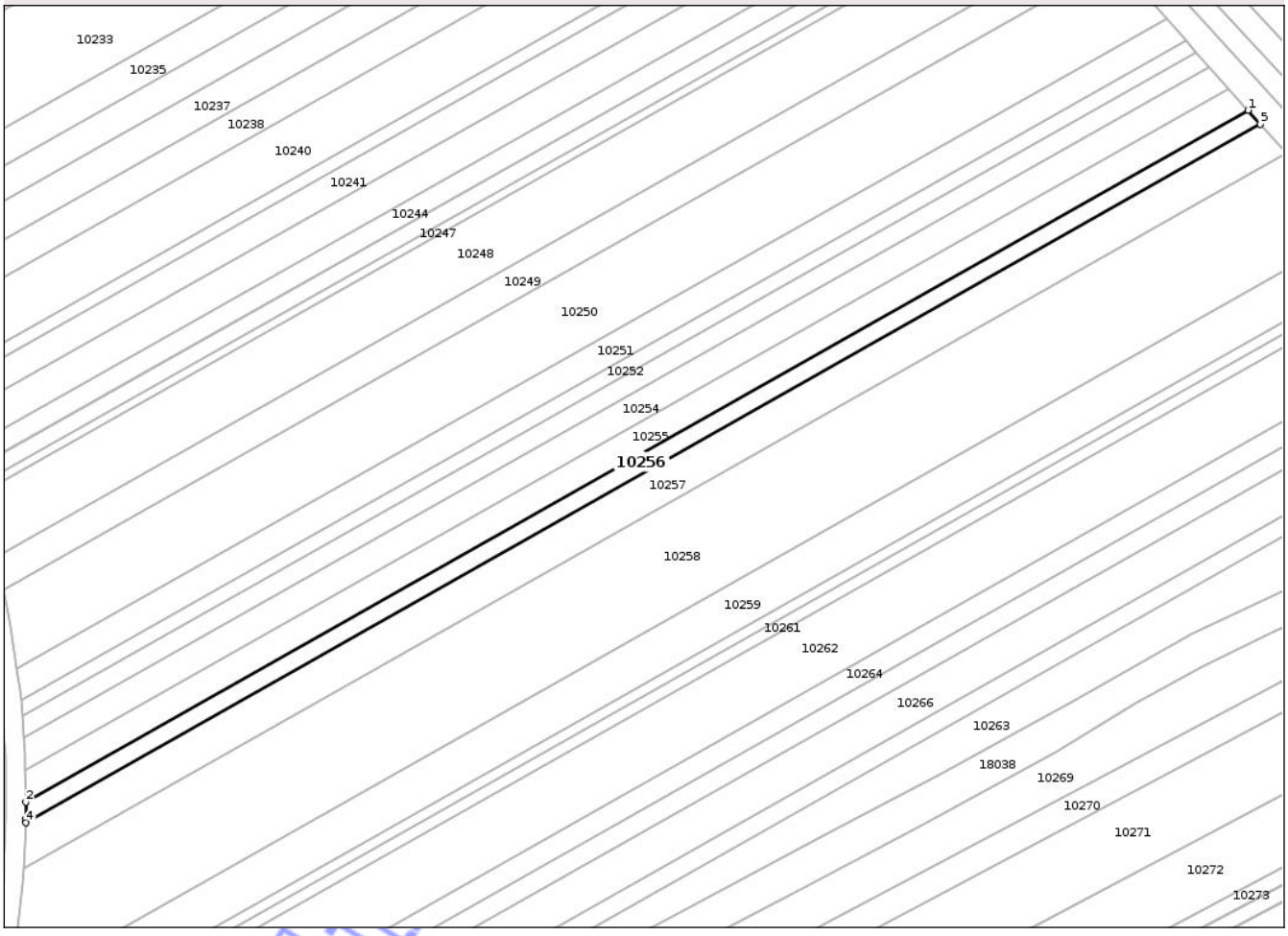

Date referitoare la teren

Crt	Categorie folosinţă	Intra vilan	Suprafaţa (mp)	Tarla	Parcelă	Nr. topo	Observaţii / Referinţe
1	nedeterminata	NU	3.274	100	518/71	-	

Lungime Segmente

1) Valorile lungimilor segmentelor sunt obţinute din proiecţie în plan.

Punct început	X / Y	Punct sfârşit	X / Y	Lungime segment (** (m)
1	568.249,023 379.200,506	2	567.812,039 378.953,495	501.966
2	567.812,039 378.953,495	3	567.812,135 378.947,285	6.211
3	567.812,135 378.947,285	4	567.812,076 378.946,06	1.226
4	567.812,076 378.946,06	5	568.253,446 379.195,55	507.004
5	568.253,446 379.195,55	1	568.249,023 379.200,506	6.643

Document care conţine date cu caracter personal, protejat de prevederile Regulamentului (UE) nr. 679/2016 şi Legii 190/2018

**** Lungimile segmentelor sunt determinate în planul de proiecţie Stereo 70 şi sunt rotunjite la 1 milimetru.**
***** Distanţa dintre puncte este formată din segmente cumulate ce sunt mai mici decât valoarea 1 milimetru.**

Neutilizabil in circuitul civil

DATE DESPRE IMOBILUL NR. 10257

Oficiul de Cadastru şi Publicitate Imobiliară PRAHOVA
Biroul de Cadastru şi Publicitate Imobiliară Ploieşti

A. Partea I. Descrierea imobilului

TEREN Extravilan

Adresa: Jud. Prahova

Nr. Crt	Nr cadastral Nr. topografic	Suprafaţa* (mp)	Observaţii / Referinţe
A1		7.000	Sector cadastral:68 Teren neimprejmuit;

B. Partea II. Proprietari şi acte

Inscrieri privitoare la dreptul de proprietate şi alte drepturi reale		Referinţe
/		
Act Administrativ nr. 79329, din 01/02/1999 emis de CJSDPAT PRAHOVA;		
B1	Intabulare, drept de PROPRIETATE, dobandit prin Reconstituire, cota actuala 18/21, cota initiala 18/21	A1
	1) **GRIGORE NICOLAE** 2) **IACOB GHEORGHE** 3) **GRIGORE PETRE** 4) **IACOB FLORIN** 5) **NEAGU ANA** 6) **GRIGORE VASILICA** 7) **CHIRIAC ELENA** 8) **GRIGORE CONSTANTIN** 9) **IACOB ECATERINA** 10) **GRIGORE PETRE**	
Act Notarial nr. 193, din 29/10/2020 emis de BIN DRĂGAN NICOLETA;		
B2	Intabulare, drept de PROPRIETATE, dobandit prin Succesiune, cota actuala 1/21, cota initiala 1/21	A1
	1) **NEAGU MINEL**	
B3	Intabulare, drept de PROPRIETATE, dobandit prin Succesiune, cota actuala 1/21, cota initiala 1/21	A1
	1) **CHINTEA GEORGETA**	
Act Notarial nr. 72, din 29/03/2021 emis de BIN DRĂGAN NICOLETA;		
B4	Intabulare, drept de PROPRIETATE, dobandit prin Succesiune, cota actuala 1/21, cota initiala 1/21	A1
	1) **NEAGU MARIANA-JULIETA**	

C. Partea III. SARCINI .

Inscrieri privind dezmembramintele dreptului de proprietate, drepturi reale de garanţie şi sarcini	Referinţe
NU SUNT	

Neautorizabil în circuitul civil

Anexa Nr. 1 La Partea I

Teren

Nr cadastral	Suprafaţa (mp)*	Observaţii / Referinţe
	7.000	

* Suprafaţa este determinată in planul de proiecţie Stereo 70.

DETALII LINIARE IMOBIL



Date referitoare la teren

Crt	Categorie folosinţă	Intra vilan	Suprafaţa (mp)	Tarla	Parcelă	Nr. topo	Observaţii / Referinţe
1	arabil	NU	7.000	100	518/72	-	

Lungime Segmente

1) Valorile lungimilor segmentelor sunt obţinute din proiecţie în plan.

Punct început	X / Y	Punct sfârşit	X / Y	Lungime segment (** (m)
1	568.253,446 379.195,55	2	567.812,076 378.946,06	507.004
2	567.812,076 378.946,06	3	567.811,299 378.929,941	16.138
3	567.811,299 378.929,941	4	568.262,746 379.185,127	518.579
4	568.262,746 379.185,127	1	568.253,446 379.195,55	13.969

**** Lungimile segmentelor sunt determinate în planul de proiecţie Stereo 70 şi sunt rotunjite la 1 milimetru.**

Document care conţine date cu caracter personal, protejat de prevederile Regulamentului (UE) nr. 679/2016 şi Legii 190/2018

***** Distanţa dintre puncte este formată din segmente cumulate ce sunt mai mici decât valoarea 1 milimetru.**

Neutilizabil in circuitul civil

DATE DESPRE IMOBILUL NR. 10258

Oficiul de Cadastru şi Publicitate Imobiliară PRAHOVA
Biroul de Cadastru şi Publicitate Imobiliară Ploieşti

A. Partea I. Descrierea imobilului

TEREN Extravilan

Adresa: Jud. Prahova, T100, A 518/73

Nr. Crt	Nr cadastral Nr. topografic	Suprafaţa* (mp)	Observaţii / Referinţe
A1	25186	19.200	Sector cadastral:68 Teren neimprejmuit;

B. Partea II. Proprietari şi acte

Inscrieri privitoare la dreptul de proprietate şi alte drepturi reale		Referinţe
7801 / 31/01/2019		
Act Notarial nr. 41, din 27/01/1998 emis de NP POPESCU VIORICA (act administrativ nr 25356 din 15.09.1994, emis de COMISIA JUDETEANA PRAHOVA);		
B1	Intabulare, drept de PROPRIETATE, dobandit prin Succesiune, cota actuala 1/1, cota initiala 1/1	A1
	1) **DRAGOMIR CEZAR ION**	
B2	Imobil aflat sub incidenta art 3 (alin. 1) din Legea 17/2014	A1

C. Partea III. SARCINI .

Inscrieri privind dezmembramintele dreptului de proprietate, drepturi reale de garanţie şi sarcini	Referinţe
NU SUNT	

Neutilizabil în circuitul civil

Anexa Nr. 1 La Partea I

Teren

Nr cadastral	Suprafaţa (mp)*	Observaţii / Referinţe
25186	19.200	

* Suprafaţa este determinată in planul de proiecţie Stereo 70.

DETALII LINIARE IMOBIL



Date referitoare la teren

Crt	Categorie folosinţă	Intra vilan	Suprafaţa (mp)	Tarla	Parcelă	Nr. topo	Observaţii / Referinţe
1	arabil	NU	19.200	100	518/73	-	

Lungime Segmente
1) Valorile lungimilor segmentelor sunt obţinute din proiecţie în plan.

Punct început	X / Y	Punct sfârşit	X / Y	Lungime segment (** (m)
1	568.262,746 379.185,127	2	567.811,299 378.929,941	518.579
2	567.811,299 378.929,941	3	567.811,025 378.924,262	5.686
3	567.811,025 378.924,262	4	567.808,455 378.901,356	23.05
4	567.808,455 378.901,356	5	567.806,538 378.890,461	11.062
5	567.806,538 378.890,461	6	567.805,312 378.885,353	5.253

Document care conţine date cu caracter personal, protejat de prevederile Regulamentului (UE) nr. 679/2016 şi Legii 190/2018

Punct început	X / Y	Punct sfârşit	X / Y	Lungime segment (** (m)
6	567.805,312 378.885,353	7	568.287,238 379.157,767	553.59
7	568.287,238 379.157,767	8	568.285,927 379.159,149	1.905
8	568.285,927 379.159,149	1	568.262,746 379.185,127	34.817

**** Lungimile segmentelor sunt determinate în planul de proiecţie Stereo 70 şi sunt rotunjite la 1 milimetru.**
***** Distanţa dintre puncte este formată din segmente cumulate ce sunt mai mici decât valoarea 1 milimetru.**

Neutilizabil in circuitul civil

DATE DESPRE IMOBILUL NR. 10259

Oficiul de Cadastru şi Publicitate Imobiliară PRAHOVA
Biroul de Cadastru şi Publicitate Imobiliară Ploieşti

A. Partea I. Descrierea imobilului

Nr. CF vechi:1271(e:1271)
Nr. cadastral vechi:1616

TEREN Extravilan
Adresa: Jud. Prahova

Nr. Crt	Nr cadastral Nr. topografic	Suprafaţa* (mp)	Observaţii / Referinţe
A1	20196	8.976	Sector cadastral:68 Teren neimprejmuit;

B. Partea II. Proprietari şi acte

Inscrieri privitoare la dreptul de proprietate şi alte drepturi reale		Referinţe
21133 / 07/05/2009		
Act Notarial nr. 2065, din 06/05/2009 emis de NP IVAN C-TIN;		
B3	Intabulare, drept de PROPRIETATE, dobandit prin Conventie, cota actuala 1/1, cota initiala 1/1	A1
	1) **S.C. 'PONTIAC IMPROEX'S.R.L.**, CIF:9999999999999	
	OBSERVATII: 43.000 EURO	
65705 / 28/08/2014		
Act Administrativ nr. 4919, din 28/08/2014 emis de OCPI PRAHOVA;		
B4	se noteaza faptul ca imobilul se afla sub incidenta art. 3 (alin.) din Legea 17/2014	A1
86019 / 18/08/2015		
Act Normativ nr. 17, din 07/03/2014 emis de Parlamentul Romaniei;		
B5	Imobil aflat sub incidenta art.3 alin.(1) din Legea 17/2014, dobandit prin Lege	A1

C. Partea III. SARCINI .

Inscrieri privind dezmembramintele dreptului de proprietate, drepturi reale de garanţie şi sarcini	Referinţe
NU SUNT	

Neutilizabil în circuitul civil

Anexa Nr. 1 La Partea I

Teren

Nr cadastral	Suprafaţa (mp)*	Observaţii / Referinţe
20196	8.976	

* Suprafaţa este determinată in planul de proiecţie Stereo 70.

DETALII LINIARE IMOBIL



Date referitoare la teren

Crt	Categorie folosinţă	Intra vilan	Suprafaţa (mp)	Tarla	Parcelă	Nr. topo	Observaţii / Referinţe
1	arabil	NU	8.976	100	518/74	-	

Lungime Segmente

1) Valorile lungimilor segmentelor sunt obţinute din proiecţie în plan.

Punct început	X / Y	Punct sfârşit	X / Y	Lungime segment (** (m)
1	568.287,238 379.157,767	2	567.805,312 378.885,353	553.59
2	567.805,312 378.885,353	3	567.803,957 378.879,704	5.809
3	567.803,957 378.879,704	4	567.800,721 378.869,126	11.062
4	567.800,721 378.869,126	5	567.798,508 378.863,212	6.314
5	567.798,508 378.863,212	6	568.298,534 379.145,858	574.382

Document care conţine date cu caracter personal, protejat de prevederile Regulamentului (UE) nr. 679/2016 şi Legii 190/2018

Punct început	X / Y	Punct sfârşit	X / Y	Lungime segment (** (m)
6	568.298,534 379.145,858	1	568.287,238 379.157,767	16.414

** Lungimile segmentelor sunt determinate în planul de proiecţie Stereo 70 şi sunt rotunjite la 1 milimetru.
*** Distanţa dintre puncte este formată din segmente cumulate ce sunt mai mici decât valoarea 1 milimetru.

Neutilizabil in circuitul civil

DATE DESPRE IMOBILUL NR. 10260

Oficiul de Cadastru şi Publicitate Imobiliară PRAHOVA
Biroul de Cadastru şi Publicitate Imobiliară Ploieşti

A. Partea I. Descrierea imobilului

TEREN Extravilan

Adresa: Jud. Prahova

Nr. Crt	Nr cadastral Nr. topografic	Suprafaţa* (mp)	Observaţii / Referinţe
A1		2.176	Sector cadastral:68 Teren neimprejmuit;

B. Partea II. Proprietari şi acte

Inscrieri privitoare la dreptul de proprietate şi alte drepturi reale		Referinţe
/		
Act Administrativ nr. 58268, din 08/05/1997 emis de CJSDPAT PRAHOVA;		
B1	Intabulare, drept de PROPRIETATE, dobandit prin Constituire, cota actuala 1/1, cota initiala 1/1	A1
	1) **CEAUŞU GHEORGHE**	

C. Partea III. SARCINI .

Inscrieri privind dezmembramintele dreptului de proprietate, drepturi reale de garanţie şi sarcini	Referinţe
NU SUNT	

Neutilizabil în circuitul civil

Anexa Nr. 1 La Partea I

Teren

Nr cadastral	Suprafaţa (mp)*	Observaţii / Referinţe
	2.176	

* Suprafaţa este determinată in planul de proiecţie Stereo 70.

DETALII LINIARE IMOBIL



Date referitoare la teren

Crt	Categorie folosinţă	Intra vilan	Suprafaţa (mp)	Tarla	Parcelă	Nr. topo	Observaţii / Referinţe
1	arabil	NU	2.176	100	518/75	-	

Lungime Segmente
1) Valorile lungimilor segmentelor sunt obţinute din proiecţie în plan.

Punct început	X / Y	Punct sfârşit	X / Y	Lungime segment (** (m)
1	568.298,534 379.145,858	2	567.798,508 378.863,212	574.382
2	567.798,508 378.863,212	3	567.796,844 378.858,765	4.748
3	567.796,844 378.858,765	4	567.796,353 378.857,662	1.207
4	567.796,353 378.857,662	5	568.301,209 379.143,039	579.931
5	568.301,209 379.143,039	1	568.298,534 379.145,858	3.886

Document care conţine date cu caracter personal, protejat de prevederile Regulamentului (UE) nr. 679/2016 şi Legii 190/2018

**** Lungimile segmentelor sunt determinate în planul de proiecţie Stereo 70 şi sunt rotunjite la 1 milimetru.**
***** Distanţa dintre puncte este formată din segmente cumulate ce sunt mai mici decât valoarea 1 milimetru.**

Neutilizabil in circuitul civil

DATE DESPRE IMOBILUL NR. 10261

Oficiul de Cadastru şi Publicitate Imobiliară PRAHOVA
Biroul de Cadastru şi Publicitate Imobiliară Ploieşti

A. Partea I. Descrierea imobilului

Nr. CF vechi:1220(e:1220)
Nr. cadastral vechi:1560

TEREN Extravilan
Adresa: Jud. Prahova

Nr. Crt	Nr cadastral Nr. topografic	Suprafaţa* (mp)	Observaţii / Referinţe
A1	24148	2.300	Sector cadastral:68 Teren neimprejmuit;

B. Partea II. Proprietari şi acte

Inscrieri privitoare la dreptul de proprietate şi alte drepturi reale		Referinţe
86169 / 18/08/2015		
Act Normativ nr. 17, din 07/03/2014 emis de Parlamentul Romaniei;		
B3	Imobil aflat sub incidenta art.3 alin.(1) din Legea 17/2014, dobandit prin Lege	A1
21313 / 02/03/2020		
Act Notarial nr. 741, din 26/02/2020 emis de NP Leonte Alexandru;		
B5	Intabulare, drept de PROPRIETATE, dobandit prin Conventie, cota actuala 1/1, cota initiala 1/1	A1
	1) **SOCIETATEA ECOPARK ENERGY SRL**, CIF:40347140	

C. Partea III. SARCINI .

Inscrieri privind dezmembramintele dreptului de proprietate, drepturi reale de garanţie şi sarcini	Referinţe
NU SUNT	

Neutilizabil în circuitul civil

Anexa Nr. 1 La Partea I

Teren

Nr cadastral	Suprafaţa (mp)*	Observaţii / Referinţe
24148	2.300	

* Suprafaţa este determinată in planul de proiecţie Stereo 70.

DETALII LINIARE IMOBIL

Date referitoare la teren

Crt	Categorie folosinţă	Intra vilan	Suprafaţa (mp)	Tarla	Parcelă	Nr. topo	Observaţii / Referinţe
1	arabil	NU	2.300	100	518/76	-	

Lungime Segmente

1) Valorile lungimilor segmentelor sunt obţinute din proiecţie în plan.

Punct început	X / Y	Punct sfârşit	X / Y	Lungime segment (** (m)
1	568.301,209 379.143,039	2	567.796,353 378.857,662	579.931
2	567.796,353 378.857,662	3	567.793,652 378.851,604	6.633
3	567.793,652 378.851,604	4	568.304,006 379.140,089	586.246
4	568.304,006 379.140,089	1	568.301,209 379.143,039	4.065

**** Lungimile segmentelor sunt determinate în planul de proiecţie Stereo 70 şi sunt rotunjite la 1 milimetru.**

Document care conţine date cu caracter personal, protejat de prevederile Regulamentului (UE) nr. 679/2016 şi Legii 190/2018

***** Distanţa dintre puncte este formată din segmente cumulate ce sunt mai mici decât valoarea 1 milimetru.**

Neutilizabil in circuitul civil

DATE DESPRE IMOBILUL NR. 10262

Oficiul de Cadastru şi Publicitate Imobiliară PRAHOVA
Biroul de Cadastru şi Publicitate Imobiliară Ploieşti

A. Partea I. Descrierea imobilului

Nr. CF vechi:1223(e:1223)
Nr. cadastral vechi:1576

TEREN Extravilan
Adresa: Jud. Prahova

Nr. Crt	Nr cadastral Nr. topografic	Suprafaţa* (mp)	Observaţii / Referinţe
A1	24150	14.100	Sector cadastral:68 Teren neimprejmuit;

B. Partea II. Proprietari şi acte

Inscrieri privitoare la dreptul de proprietate şi alte drepturi reale		Referinţe
75655 / 24/09/2014		
Act Normativ nr. 17, din 07/03/2014 emis de PARLAMENTUL ROMANIEI;		
B2	se noteaza faptul ca imobilul se afla sub incidenta art.3,alin(1) din Legea nr.17/2014	A1
21292 / 02/03/2020		
Act Notarial nr. 741, din 26/02/2020 emis de NP Leonte Alexandru;		
B4	Intabulare, drept de PROPRIETATE, dobandit prin Conventie, cota actuala 1/1, cota initiala 1/1	A1
	1) **SOCIETATEA ECOPARK ENERGY SRL**, CIF:40347140	

C. Partea III. SARCINI .

Inscrieri privind dezmembramintele dreptului de proprietate, drepturi reale de garanţie şi sarcini	Referinţe
NU SUNT	

Neutilizabil în circuitul civil

Anexa Nr. 1 La Partea I

Teren

Nr cadastral	Suprafaţa (mp)*	Observaţii / Referinţe
24150	14.100	

* Suprafaţa este determinată in planul de proiecţie Stereo 70.

DETALII LINIARE IMOBIL



Date referitoare la teren

Crt	Categorie folosinţă	Intra vilan	Suprafaţa (mp)	Tarla	Parcelă	Nr. topo	Observaţii / Referinţe
1	arabil	NU	14.100	100	518/77	-	

Lungime Segmente
1) Valorile lungimilor segmentelor sunt obţinute din proiecţie în plan.

Punct început	X / Y	Punct sfârşit	X / Y	Lungime segment (** (m)
1	568.304,006 379.140,089	2	567.793,652 378.851,604	586.246
2	567.793,652 378.851,604	3	567.792,34 378.848,661	3.222
3	567.792,34 378.848,661	4	567.787,224 378.838,853	11.062
4	567.787,224 378.838,853	5	567.781,518 378.829,376	11.062
5	567.781,518 378.829,376	6	567.768,645 378.810,848	22.561

Document care conţine date cu caracter personal, protejat de prevederile Regulamentului (UE) nr. 679/2016 şi Legii 190/2018

Punct început	X / Y	Punct sfârşit	X / Y	Lungime segment (** (m)
6	567.768,645 378.810,848	7	568.320,444 379.122,76	633.854
7	568.320,444 379.122,76	1	568.304,006 379.140,089	23.885

**** Lungimile segmentelor sunt determinate în planul de proiecţie Stereo 70 şi sunt rotunjite la 1 milimetru.**
***** Distanţa dintre puncte este formată din segmente cumulate ce sunt mai mici decât valoarea 1 milimetru.**

Neutilizabil in circuitul civil

DATE DESPRE IMOBILUL NR. 10263

Oficiul de Cadastru şi Publicitate Imobiliară PRAHOVA
Biroul de Cadastru şi Publicitate Imobiliară Ploieşti

A. Partea I. Descrierea imobilului

Nr. CF vechi:1221(e:1221)
Nr. cadastral vechi:1566

TEREN Extravilan
Adresa: Jud. Prahova

Nr. Crt	Nr cadastral Nr. topografic	Suprafaţa* (mp)	Observaţii / Referinţe
A1	20086	7.730	Sector cadastral:68 Teren neimprejmuit;

B. Partea II. Proprietari şi acte

Inscrieri privitoare la dreptul de proprietate şi alte drepturi reale		Referinţe
86001 / 18/08/2015		
Act Normativ nr. 17, din 07/03/2014 emis de Parlamentul Romaniei;		
B3	Imobil aflat sub incidenta art.3 alin.(1) din Legea 17/2014, dobandit prin Lege	A1
21287 / 02/03/2020		
Act Notarial nr. 741, din 26/02/2020 emis de NP Leonte Alexandru;		
B5	Intabulare, drept de PROPRIETATE, dobandit prin Conventie, cota actuala 1/1, cota initiala 1/1	A1
	1) **SOCIETATEA ECOPARK ENERGY SRL**, CIF:40347140	

C. Partea III. SARCINI .

Inscrieri privind dezmembramintele dreptului de proprietate, drepturi reale de garanţie şi sarcini	Referinţe
NU SUNT	

Neutilizabil în circuitul civil

Anexa Nr. 1 La Partea I

Teren

Nr cadastral	Suprafaţa (mp)*	Observaţii / Referinţe
20086	7.730	

* Suprafaţa este determinată in planul de proiecţie Stereo 70.

DETALII LINIARE IMOBIL

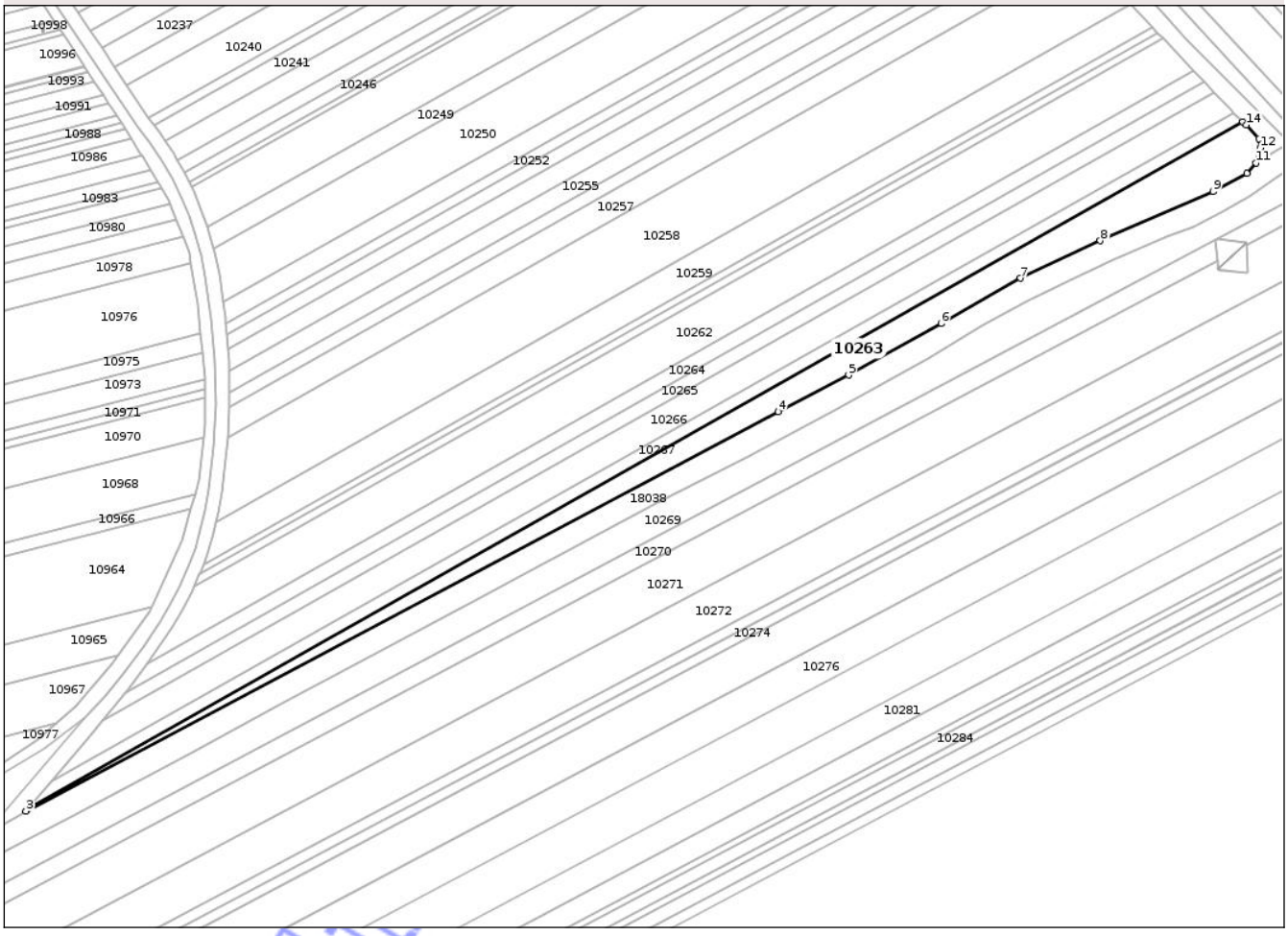

Date referitoare la teren

Crt	Categorie folosinţă	Intra vilan	Suprafaţa (mp)	Tarla	Parcelă	Nr. topo	Observaţii / Referinţe
1	arabil	NU	7.730	100	518/82	-	

Lungime Segmente

1) Valorile lungimilor segmentelor sunt obţinute din proiecţie în plan.

Punct început	X / Y	Punct sfârşit	X / Y	Lungime segment (** (m)
1	568.346,276 379.096,197	2	567.705,77 378.734,142	735.753
2	567.705,77 378.734,142	3	567.704,915 378.733,15	1.31
3	567.704,915 378.733,15	4	568.101,272 378.943,574	448.751
4	568.101,272 378.943,574	5	568.138,459 378.962,854	41.888
5	568.138,459 378.962,854	6	568.187,203 378.990,017	55.801

Document care conţine date cu caracter personal, protejat de prevederile Regulamentului (UE) nr. 679/2016 şi Legii 190/2018

Punct început	X / Y	Punct sfârşit	X / Y	Lungime segment (** (m)
6	568.187,203 378.990,017	7	568.229,059 379.013,779	48.131
7	568.229,059 379.013,779	8	568.271,094 379.033,544	46.45
8	568.271,094 379.033,544	9	568.330,664 379.059,284	64.893
9	568.330,664 379.059,284	10	568.348,272 379.069,13	20.174
10	568.348,272 379.069,13	11	568.353,117 379.074,551	7.271
11	568.353,117 379.074,551	12	568.355,417 379.082,359	8.14
12	568.355,417 379.082,359	13	568.354,795 379.087,299	4.979
13	568.354,795 379.087,299	14	568.348,107 379.094,458	9.797
14	568.348,107 379.094,458	1	568.346,276 379.096,197	2.525

**** Lungimile segmentelor sunt determinate în planul de proiecţie Stereo 70 şi sunt rotunjite la 1 milimetru.**
***** Distanţa dintre puncte este formată din segmente cumulate ce sunt mai mici decât valoarea 1 milimetru.**

Neutilizabil in circuitul civil

DATE DESPRE IMOBILUL NR. 10264

Oficiul de Cadastru şi Publicitate Imobiliară PRAHOVA
Biroul de Cadastru şi Publicitate Imobiliară Ploieşti

A. Partea I. Descrierea imobilului

Nr. CF vechi:1222(e:1222)
Nr. cadastral vechi:1593

TEREN Extravilan
Adresa: Jud. Prahova

Nr. Crt	Nr cadastral Nr. topografic	Suprafaţa* (mp)	Observaţii / Referinţe
A1	20087	5.000	Sector cadastral:68 Teren neimprejmuit;

B. Partea II. Proprietari şi acte

Inscrieri privitoare la dreptul de proprietate şi alte drepturi reale		Referinţe
86002 / 18/08/2015		
Act Normativ nr. 17, din 07/03/2014 emis de Parlamentul Romaniei;		
B3	Imobil aflat sub incidenta art.3 alin.(1) din Legea 17/2014	A1
21295 / 02/03/2020		
Act Notarial nr. 741, din 26/02/2020 emis de NP Leonte Alexandru;		
B5	Intabulare, drept de PROPRIETATE, dobandit prin Conventie, cota actuala 1/1, cota initiala 1/1	A1
	1) **SOCIETATEA ECOPARK ENERGY SRL**, CIF:40347140	

C. Partea III. SARCINI .

Inscrieri privind dezmembramintele dreptului de proprietate, drepturi reale de garanţie şi sarcini	Referinţe
NU SUNT	

Neutilizabil în circuitul civil

Anexa Nr. 1 La Partea I

Teren

Nr cadastral	Suprafaţa (mp)*	Observaţii / Referinţe
20087	5.000	

* Suprafaţa este determinată in planul de proiecţie Stereo 70.

DETALII LINIARE IMOBIL



Date referitoare la teren

Crt	Categorie folosinţă	Intra vilan	Suprafaţa (mp)	Tarla	Parcelă	Nr. topo	Observaţii / Referinţe
1	arabil	NU	5.000	100	518/78	-	

Lungime Segmente
1) Valorile lungimilor segmentelor sunt obţinute din proiecţie în plan.

Punct început	X / Y	Punct sfârşit	X / Y	Lungime segment (** (m)
1	568.320,444 379.122,76	2	567.768,645 378.810,848	633.854
2	567.768,645 378.810,848	3	567.761,919 378.801,167	11.788
3	567.761,919 378.801,167	4	567.757,874 378.796,128	6.462
4	567.757,874 378.796,128	5	567.757,435 378.795,58	0.702
5	567.757,435 378.795,58	6	568.325,959 379.116,946	653.066

Document care conţine date cu caracter personal, protejat de prevederile Regulamentului (UE) nr. 679/2016 şi Legii 190/2018

Punct început	X / Y	Punct sfârşit	X / Y	Lungime segment (** (m)
6	568.325,959 379.116,946	1	568.320,444 379.122,76	8.014

** Lungimile segmentelor sunt determinate în planul de proiecţie Stereo 70 şi sunt rotunjite la 1 milimetru.
*** Distanţa dintre puncte este formată din segmente cumulate ce sunt mai mici decât valoarea 1 milimetru.

Neutilizabil in circuitul civil

DATE DESPRE IMOBILUL NR. 10265

Oficiul de Cadastru şi Publicitate Imobiliară PRAHOVA
Biroul de Cadastru şi Publicitate Imobiliară Ploieşti

A. Partea I. Descrierea imobilului

Nr. CF vechi:1224(e:1224)
Nr. cadastral vechi:1561

TEREN Extravilan
Adresa: Jud. Prahova

Nr. Crt	Nr cadastral Nr. topografic	Suprafaţa* (mp)	Observaţii / Referinţe
A1	24149	4.688	Sector cadastral:68 Teren neimprejmuit;

B. Partea II. Proprietari şi acte

Inscrieri privitoare la dreptul de proprietate şi alte drepturi reale		Referinţe
86170 / 18/08/2015		
Act Normativ nr. 17, din 07/03/2014 emis de Parlamentul Romaniei;		
B3	Imobil aflat sub incidenta art.3 alin.(1) din Legea 17/2014, dobandit prin Lege	A1
21291 / 02/03/2020		
Act Notarial nr. 741, din 26/02/2020 emis de NP Leonte Alexandru;		
B5	Intabulare, drept de PROPRIETATE, dobandit prin Conventie, cota actuala 1/1, cota initiala 1/1	A1
	1) **SOCIETATEA ECOPARK ENERGY SRL**, CIF:40347140	

C. Partea III. SARCINI .

Inscrieri privind dezmembramintele dreptului de proprietate, drepturi reale de garanţie şi sarcini	Referinţe
NU SUNT	

Neutilizabil în circuitul civil

Anexa Nr. 1 La Partea I

Teren

Nr cadastral	Suprafaţa (mp)*	Observaţii / Referinţe
24149	4.688	

* Suprafaţa este determinată in planul de proiecţie Stereo 70.

DETALII LINIARE IMOBIL



Date referitoare la teren

Crt	Categorie folosinţă	Intra vilan	Suprafaţa (mp)	Tarla	Parcelă	Nr. topo	Observaţii / Referinţe
1	arabil	NU	4.688	100	518/79	-	

Lungime Segmente

1) Valorile lungimilor segmentelor sunt obţinute din proiecţie în plan.

Punct început	X / Y	Punct sfârşit	X / Y	Lungime segment (** (m)
1	568.325,959 379.116,946	2	567.757,435 378.795,58	653.066
2	567.757,435 378.795,58	3	567.745,498 378.780,708	19.07
3	567.745,498 378.780,708	4	568.330,976 379.111,657	672.541
4	568.330,976 379.111,657	1	568.325,959 379.116,946	7.29

**** Lungimile segmentelor sunt determinate în planul de proiecţie Stereo 70 şi sunt rotunjite la 1 milimetru.**

Document care conţine date cu caracter personal, protejat de prevederile Regulamentului (UE) nr. 679/2016 şi Legii 190/2018

***** Distanţa dintre puncte este formată din segmente cumulate ce sunt mai mici decât valoarea 1 milimetru.**

Neutilizabil in circuitul civil

DATE DESPRE IMOBILUL NR. 10266

Oficiul de Cadastru şi Publicitate Imobiliară PRAHOVA
Biroul de Cadastru şi Publicitate Imobiliară Ploieşti

A. Partea I. Descrierea imobilului

Nr. CF vechi:1283
Nr. cadastral vechi:1565

TEREN Extravilan
Adresa: Jud. Prahova

Nr. Crt	Nr cadastral Nr. topografic	Suprafaţa* (mp)	Observaţii / Referinţe
A1	20381	10.000	Sector cadastral:68 Teren neimprejmuit;

B. Partea II. Proprietari şi acte

Inscrieri privitoare la dreptul de proprietate şi alte drepturi reale		Referinţe
67912 / 28/08/2014		
Act Normativ nr. 17, din 07/03/2014 emis de Parlamentul Romaniei;		
B6	Imobil aflat sub incidenta art.3 alin.(1) din Legea 17/2014, dobandit prin Lege	A1
21301 / 02/03/2020		
Act Notarial nr. 741, din 26/02/2020 emis de NP Leonte Alexandru;		
B8	Intabulare, drept de PROPRIETATE, dobandit prin Conventie, cota actuala 1/1, cota initiala 1/1	A1
	1) **SOCIETATEA ECOPARK ENERGY SRL**, CIF:40347140	

C. Partea III. SARCINI

Inscrieri privind dezmembramintele dreptului de proprietate, drepturi reale de garanţie şi sarcini		Referinţe
21301 / 02/03/2020		
Act Notarial nr. 741, din 26/02/2020 emis de NP Leonte Alexandru;		
C2	se radiaza sechestrul inscris sub C1 prin incheierea nr. 3614/2013 conform art.91 din legea nr.85/2014 (legea privind procedura insolventei)	A1

Neutilizabil în circuitul civil

Anexa Nr. 1 La Partea I

Teren

Nr cadastral	Suprafaţa (mp)*	Observaţii / Referinţe
20381	10.000	

* Suprafaţa este determinată in planul de proiecţie Stereo 70.

DETALII LINIARE IMOBIL



Date referitoare la teren

Crt	Categorie folosinţă	Intra vilan	Suprafaţa (mp)	Tarla	Parcelă	Nr. topo	Observaţii / Referinţe
1	arabil	NU	10.000	100	518/80	-	

Lungime Segmente

1) Valorile lungimilor segmentelor sunt obţinute din proiecţie în plan.

Punct început	X / Y	Punct sfârşit	X / Y	Lungime segment (** (m)
1	568.330,976 379.111,657	2	567.745,498 378.780,708	672.541
2	567.745,498 378.780,708	3	567.740,418 378.774,379	8.116
3	567.740,418 378.774,379	4	567.718,434 378.748,849	33.691
4	567.718,434 378.748,849	5	568.341,293 379.100,929	715.481
5	568.341,293 379.100,929	6	568.339,87 379.102,28	1.962

Document care conţine date cu caracter personal, protejat de prevederile Regulamentului (UE) nr. 679/2016 şi Legii 190/2018

Punct început	X / Y	Punct sfârşit	X / Y	Lungime segment (** (m)
6	568.339,87 379.102,28	1	568.330,976 379.111,657	12.924

** Lungimile segmentelor sunt determinate în planul de proiecţie Stereo 70 şi sunt rotunjite la 1 milimetru.
*** Distanţa dintre puncte este formată din segmente cumulate ce sunt mai mici decât valoarea 1 milimetru.

Neutilizabil in circuitul civil

DATE DESPRE IMOBILUL NR. 10267

Oficiul de Cadastru şi Publicitate Imobiliară PRAHOVA
Biroul de Cadastru şi Publicitate Imobiliară Ploieşti

A. Partea I. Descrierea imobilului

Nr. CF vechi:1261(e:1261)
Nr. cadastral vechi:1559

TEREN Extravilan
Adresa: Jud. Prahova

Nr. Crt	Nr cadastral Nr. topografic	Suprafaţa* (mp)	Observaţii / Referinţe
A1	20133	4.768	Sector cadastral:68 Teren neimprejmuit;

B. Partea II. Proprietari şi acte

Inscrieri privitoare la dreptul de proprietate şi alte drepturi reale		Referinţe
65638 / 28/08/2014		
Act Administrativ nr. 4919, din 28/08/2014 emis de OCPI Prahova;		
B2	se noteaza faptul ca imobilul se afla sub incidenta art. 3 (alin.) din Legea 17/2014	A1
86012 / 18/08/2015		
Act Normativ nr. 17, din 07/03/2014 emis de Parlamentul Romaniei;		
B3	Imobil aflat sub incidenta art.3 alin.(1) din Legea 17/2014, dobandit prin Lege	A1
68094 / 13/07/2016		
Hotarare Judecatoreasca nr. 27710/3/2015, din 06/08/2015 emis de TRIBUNALUL BUCURESTI;		
B5	se respinge cererea de notare a deschiderii procedurii generale de insolventa intrucat aceasta notare a fost inscrisa prin incheierea nr. 30547/2016	A1
21262 / 02/03/2020		
Act Notarial nr. 741, din 26/02/2020 emis de NP Leonte Alexandru;		
B6	Intabulare, drept de PROPRIETATEcumparare, dobandit prin Conventie, cota actuala 1/1, cota initiala 1/1	A1
	1) **SOCIETATEA ECOPARK ENERGY SRL**, CIF:40347140	

C. Partea III. SARCINI .

Inscrieri privind dezmembramintele dreptului de proprietate, drepturi reale de garanţie şi sarcini	Referinţe
NU SUNT	

Neautorizat în circuitul civil

Anexa Nr. 1 La Partea I

Teren

Nr cadastral	Suprafaţa (mp)*	Observaţii / Referinţe
20133	4.768	

* Suprafaţa este determinată in planul de proiecţie Stereo 70.

DETALII LINIARE IMOBIL



Date referitoare la teren

Crt	Categorie folosinţă	Intra vilan	Suprafaţa (mp)	Tarla	Parcelă	Nr. topo	Observaţii / Referinţe
1	arabil	NU	4.768	100	518/81	-	

Lungime Segmente

1) Valorile lungimilor segmentelor sunt obţinute din proiecţie în plan.

Punct început	X / Y	Punct sfârşit	X / Y	Lungime segment (** (m)
1	568.341,293 379.100,929	2	567.718,434 378.748,849	715.481
2	567.718,434 378.748,849	3	567.705,77 378.734,142	19.408
3	567.705,77 378.734,142	4	568.346,276 379.096,197	735.753
4	568.346,276 379.096,197	1	568.341,293 379.100,929	6.872

**** Lungimile segmentelor sunt determinate în planul de proiecţie Stereo 70 şi sunt rotunjite la 1 milimetru.**

Document care conţine date cu caracter personal, protejat de prevederile Regulamentului (UE) nr. 679/2016 şi Legii 190/2018

***** Distanţa dintre puncte este formată din segmente cumulate ce sunt mai mici decât valoarea 1 milimetru.**

Neutilizabil in circuitul civil

DATE DESPRE IMOBILUL NR. 10268

Oficiul de Cadastru şi Publicitate Imobiliară PRAHOVA
Biroul de Cadastru şi Publicitate Imobiliară Ploieşti

A. Partea I. Descrierea imobilului

Nr. CF vechi:2856
Nr. cadastral vechi:859

TEREN Extravilan

Adresa: Jud. Prahova

Nr. Crt	Nr cadastral Nr. topografic	Suprafaţa* (mp)	Observaţii / Referinţe
A1	20462	263	Sector cadastral:70 Teren neimprejmuit;

Construcţii

Crt	Nr cadastral Nr. topografic	Adresa	Observaţii / Referinţe
A1.1	20462-C1	Jud. Prahova	Nr. niveluri:1; S. construita la sol:8 mp; constructia C1-stalp 21al LEA 400kV Brazi Vest- Darste

B. Partea II. Proprietari şi acte

Inscrieri privitoare la dreptul de proprietate şi alte drepturi reale		Referinţe
23474 / 21/05/2007		
Act Normativ nr. 1705, din 23/01/2007 emis de GUVERNUL ROMANIEI;		
B1	Intabulare, drept de PROPRIETATE, dobandit prin Lege, cota actuala 1/1, cota initiala 1/1	A1
	1) **STATUL ROMAN**, CIF:9999999999999, -Domeniul public	
B2	Intabulare, drept de PROPRIETATE, dobandit prin Lege, cota actuala 1/1, cota initiala 1/1	A1.1
	1) **STATUL ROMAN**, CIF:9999999999999	
10352 / 04/02/2016		
Act Normativ nr. 17, din 07/03/2014 emis de PARLAMENTUL ROMANIEI;		
B3	Imobil aflat sub incidenta art.3 alin.(1) din Legea nr. 17/2014	A1, A1.1
23474 / 21/05/2007		
Act Administrativ nr. 1, din 29/06/2004 emis de MEC;		
B4	Intabulare, drept de ADMINISTRARE	A1, A1.1
	1) **MINISTERUL ECONOMIEI SI COMERTULUI**, CIF:9999999999999	
B5	Intabulare, drept de CONCESIUNE, cota actuala 1/1, cota initiala 1/1	A1, A1.1
	1) **COMPANIA DE TRANSPORT AL ENERGIEI ELECTRICE TRANSELECTRICA SA**, CIF:9999999999999	

C. Partea III. SARCINI

Inscrieri privind dezmembramintele dreptului de proprietate, drepturi reale de garanţie şi sarcini		Referinţe
23474 / 21/05/2007		
Act Administrativ nr. 1, din 29/06/2004 emis de MEC;		
C3	se noteaza REDEVENTA in favoarea MINISTERULUI ECONOMIEI SI COMERTULUI	A1, A1.1

Neautorizat în circuitul civil

Anexa Nr. 1 La Partea I

Teren

Nr cadastral	Suprafaţa (mp)*	Observaţii / Referinţe
20462	263	

* Suprafaţa este determinată in planul de proiecţie Stereo 70.

DETALII LINIARE IMOBIL

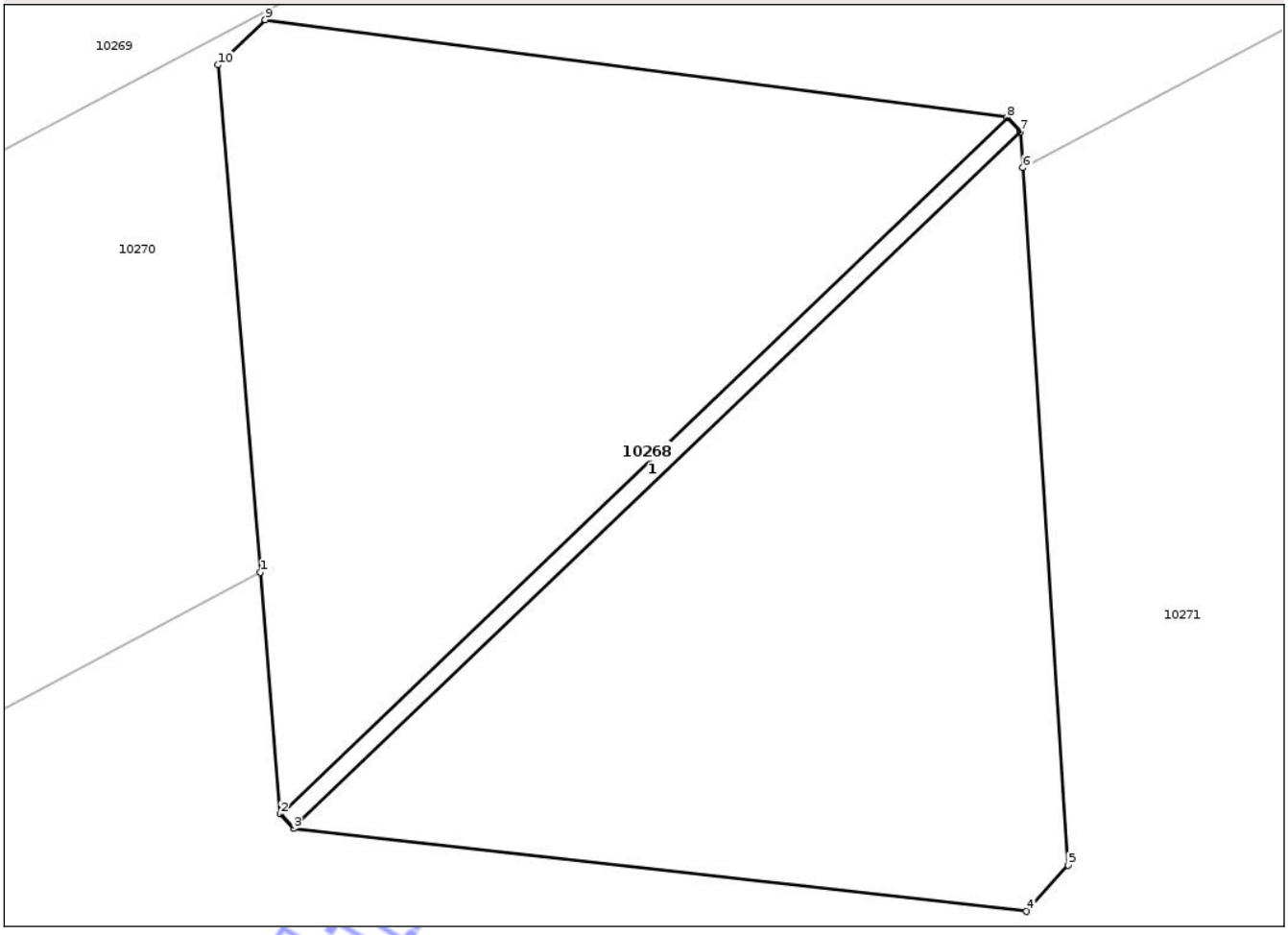

Date referitoare la teren

Crt	Categorie folosinţă	Intra vilan	Suprafaţa (mp)	Tarla	Parcelă	Nr. topo	Observaţii / Referinţe
1	curti constructii	NU	263	102	527/1-527/2	-	In CF T102-A527

Date referitoare la construcţii

Crt	Număr	Destinaţie construcţie	Supraf. (mp)	Situaţie juridică	Observaţii / Referinţe
A1.1	20462-C1	constructii industriale si edilitare	8	Cu acte	Nr. niveluri:1; S. construita la sol:8 mp; constructia C1- stalp 21al LEA 400kV Brazi Vest- Darste

Lungime Segmente
1) Valorile lungimilor segmentelor sunt obţinute din proiecţie în plan.

Punct început	X / Y	Punct sfârşit	X / Y	Lungime segment (** (m)
1	568.332,71 379.023,274	2	568.333,12 379.018,35	4.941
2	568.333,12 379.018,35	3	568.333,39 379.018,06	0.396
3	568.333,39 379.018,06	4	568.348,33 379.016,37	15.035

Document care conţine date cu caracter personal, protejat de prevederile Regulamentului (UE) nr. 679/2016 şi Legii 190/2018

Punct început	X / Y	Punct sfârşit	X / Y	Lungime segment (** (m)
4	568.348,33 379.016,37	5	568.349,18 379.017,31	1.267
5	568.349,18 379.017,31	6	568.348,257 379.031,511	14.231
6	568.348,257 379.031,511	7	568.348,21 379.032,24	0.731
7	568.348,21 379.032,24	8	568.347,93 379.032,53	0.403
8	568.347,93 379.032,53	9	568.332,81 379.034,52	15.25
9	568.332,81 379.034,52	10	568.331,85 379.033,6	1.33
10	568.331,85 379.033,6	1	568.332,71 379.023,274	10.362

**** Lungimile segmentelor sunt determinate în planul de proiecţie Stereo 70 şi sunt rotunjite la 1 milimetru.**
***** Distanţa dintre puncte este formată din segmente cumulate ce sunt mai mici decât valoarea 1 milimetru.**

Neutilizabil in circuitul civil

DATE DESPRE IMOBILUL NR. 10269

Oficiul de Cadastru şi Publicitate Imobiliară PRAHOVA
Biroul de Cadastru şi Publicitate Imobiliară Ploieşti

A. Partea I. Descrierea imobilului

TEREN Extravilan

Adresa: Jud. Prahova

Nr. Crt	Nr cadastral Nr. topografic	Suprafaţa* (mp)	Observaţii / Referinţe
A1		14.899	Sector cadastral:70 Teren neimprejmuit;

B. Partea II. Proprietari şi acte

Inscrieri privitoare la dreptul de proprietate şi alte drepturi reale		Referinţe
/		
Act Administrativ nr. 58262, din 27/11/1996 emis de CJSDPAT PRAHOVA;		
B1	Intabulare, drept de PROPRIETATE, dobandit prin Reconstituire, cota actuala 1/1, cota initiala 1/1	A1
	1) **STROE VASILE** 2) **STROE ION** 3) **STROE CONSTANTIN** 4) **STROE PETRE** 5) **STROE MANOLE**	

C. Partea III. SARCINI .

Inscrieri privind dezmembramintele dreptului de proprietate, drepturi reale de garanţie şi sarcini	Referinţe
NU SUNT	

Neutilizabil in circuitul civil

Anexa Nr. 1 La Partea I

Teren

Nr cadastral	Suprafaţa (mp)*	Observaţii / Referinţe
	14.899	

* Suprafaţa este determinată in planul de proiecţie Stereo 70.

DETALII LINIARE IMOBIL



Date referitoare la teren

Crt	Categorie folosinţă	Intra vilan	Suprafaţa (mp)	Tarla	Parcelă	Nr. topo	Observaţii / Referinţe
1	arabil	NU	14.899	102	527/1	-	

Lungime Segmente

1) Valorile lungimilor segmentelor sunt obţinute din proiecţie în plan.

Punct început	X / Y	Punct sfârşit	X / Y	Lungime segment (** (m)
1	567.502,483 378.594,764	2	568.389,636 379.064,798	1003.978
3	568.384,756 379.068,51	4	568.375,652 379.071,277	9.515
5	568.368,046 379.069,782	6	568.362,231 379.065,948	6.965
7	568.349,59 379.056,715	8	568.335,125 379.048,159	16.806
9	568.320,257 379.041,064	10	568.306,261 379.035,674	14.998

Punct început	X / Y	Punct sfârşit	X / Y	Lungime segment (** (m)
2	568.389,636 379.064,798	3	568.384,756 379.068,51	6.131
4	568.375,652 379.071,277	5	568.368,046 379.069,782	7.752
6	568.362,231 379.065,948	7	568.349,59 379.056,715	15.654
8	568.335,125 379.048,159	9	568.320,257 379.041,064	16.474
10	568.306,261 379.035,674	11	568.278,171 379.023,395	30.657

Document care conţine date cu caracter personal, protejat de prevederile Regulamentului (UE) nr. 679/2016 şi Legii 190/2018

Punct început	X / Y	Punct sfârşit	X / Y	Lungime segment (** (m)
11	568.278,171 379.023,395	12	568.255,22 379.012,964	25.21
13	568.233,214 379.002,071	14	568.209,216 378.989,072	27.292
15	568.180,365 378.971,347	16	568.131,719 378.944,731	55.451
17	568.086,271 378.920,565	18	568.037,304 378.895,508	55.006
19	567.992,439 378.871,353	20	567.939,821 378.843,3	59.629
21	567.891,094 378.817,13	22	567.839,713 378.790,043	58.084
23	567.791,779 378.763,973	24	567.727,732 378.730,204	72.404
25	567.669,188 378.699,69	26	567.633,697 378.679,999	40.588
27	567.543,682 378.635,269	28	567.504,105 378.615,508	44.236
29	567.493,876 378.609,874	30	567.499,9 378.599,3	12.17

Punct început	X / Y	Punct sfârşit	X / Y	Lungime segment (** (m)
12	568.255,22 379.012,964	13	568.233,214 379.002,071	24.554
14	568.209,216 378.989,072	15	568.180,365 378.971,347	33.861
16	568.131,719 378.944,731	17	568.086,271 378.920,565	51.473
18	568.037,304 378.895,508	19	567.992,439 378.871,353	50.954
20	567.939,821 378.843,3	21	567.891,094 378.817,13	55.31
22	567.839,713 378.790,043	23	567.791,779 378.763,973	54.565
24	567.727,732 378.730,204	25	567.669,188 378.699,69	66.019
26	567.633,697 378.679,999	27	567.543,682 378.635,269	100.516
28	567.504,105 378.615,508	29	567.493,876 378.609,874	11.678
30	567.499,9 378.599,3	1	567.502,483 378.594,764	5.22

**** Lungimile segmentelor sunt determinate în planul de proiecţie Stereo 70 şi sunt rotunjite la 1 milimetru.**
***** Distanţa dintre puncte este formată din segmente cumulate ce sunt mai mici decât valoarea 1 milimetru.**

Neutilizabil în circuitul civil

DATE DESPRE IMOBILUL NR. 10270

Oficiul de Cadastru şi Publicitate Imobiliară PRAHOVA
Biroul de Cadastru şi Publicitate Imobiliară Ploieşti

A. Partea I. Descrierea imobilului

TEREN Extravilan

Adresa: Jud. Prahova

Nr. Crt	Nr cadastral Nr. topografic	Suprafaţa* (mp)	Observaţii / Referinţe
A1		10.000	Sector cadastral:70 Teren neimprejmuit;

B. Partea II. Proprietari şi acte

Inscrieri privitoare la dreptul de proprietate şi alte drepturi reale		Referinţe
/		
Act Notarial nr. 41, din 06/04/2000 emis de BNP ONUTU CASIOARA;		
B1	Intabulare, drept de PROPRIETATE, dobandit prin Succesiune, cota actuala 1/1, cota initiala 1/1	A1
	1) **STROE GHEORGHE**	

C. Partea III. SARCINI .

Inscrieri privind dezmembramintele dreptului de proprietate, drepturi reale de garanţie şi sarcini	Referinţe
NU SUNT	

Neutilizabil în circuitul civil

Anexa Nr. 1 La Partea I

Teren

Nr cadastral	Suprafaţa (mp)*	Observaţii / Referinţe
	10.000	

* Suprafaţa este determinată in planul de proiecţie Stereo 70.

DETALII LINIARE IMOBIL



Date referitoare la teren

Crt	Categorie folosinţă	Intra vilan	Suprafaţa (mp)	Tarla	Parcelă	Nr. topo	Observaţii / Referinţe
1	arabil	NU	10.000	102	527/1/2	-	

Lungime Segmente
1) Valorile lungimilor segmentelor sunt obţinute din proiecţie în plan.

Punct început	X / Y	Punct sfârşit	X / Y	Lungime segment (** (m)
1	567.502,483 378.594,764	2	567.505,085 378.590,465	5.025
2	567.505,085 378.590,465	3	567.507,454 378.586,034	5.025
3	567.507,454 378.586,034	4	568.332,71 379.023,274	933.931
4	568.332,71 379.023,274	5	568.331,85 379.033,6	10.362
5	568.331,85 379.033,6	6	568.332,81 379.034,52	1.33

Document care conţine date cu caracter personal, protejat de prevederile Regulamentului (UE) nr. 679/2016 şi Legii 190/2018

Punct început	X / Y	Punct sfârşit	X / Y	Lungime segment (** (m)
6	568.332,81 379.034,52	7	568.347,93 379.032,53	15.25
7	568.347,93 379.032,53	8	568.348,21 379.032,24	0.403
8	568.348,21 379.032,24	9	568.348,257 379.031,511	0.731
9	568.348,257 379.031,511	10	568.397,65 379.057,681	55.898
10	568.397,65 379.057,681	11	568.397,578 379.057,754	0.103
11	568.397,578 379.057,754	12	568.393,639 379.061,753	5.613
12	568.393,639 379.061,753	13	568.389,636 379.064,798	5.03
13	568.389,636 379.064,798	1	567.502,483 378.594,764	1003.978

**** Lungimile segmentelor sunt determinate în planul de proiecţie Stereo 70 şi sunt rotunjite la 1 milimetru.**
***** Distanţa dintre puncte este formată din segmente cumulate ce sunt mai mici decât valoarea 1 milimetru.**

Neutilizabil in circuitul civil

DATE DESPRE IMOBILUL NR. 10271

Oficiul de Cadastru şi Publicitate Imobiliară PRAHOVA
Biroul de Cadastru şi Publicitate Imobiliară Ploieşti

A. Partea I. Descrierea imobilului

Nr. CF vechi:622
Nr. cadastral vechi:1023

TEREN Extravilan

Adresa: Jud. Prahova

Nr. Crt	Nr cadastral Nr. topografic	Suprafaţa* (mp)	Observaţii / Referinţe
A1	23139	Din acte: 26.000 Masurata: 25.859	Sector cadastral:70 Teren neimprejmuit;

B. Partea II. Proprietari şi acte

Inscrieri privitoare la dreptul de proprietate şi alte drepturi reale		Referinţe
72401 / 15/09/2014		
Act Administrativ nr. fn, din 15/09/2014 emis de OCPI PRAHOVA;		
B2	se noteaza din oficiu ca imobilul se afla sub incidenta art.3 (alin.1) din legea 17/2014	A1
21316 / 02/03/2020		
Act Notarial nr. 741, din 26/02/2020 emis de NP Leonte Alexandru;		
B4	Intabulare, drept de PROPRIETATE, dobandit prin Conventie, cota actuala 1/1, cota initiala 1/1	A1
	1) **SOCIETATEA ECOPARK ENERGY SRL**, CIF:40347140	
7872 / 21/01/2022		
Inscris Sub Semnatura Privata nr. anexa 1.31, din 01/09/2021 emis de PFA ALEXANDRESCU EMIL-ALEXANDRU;		
B5	se respinge cererea de repozitionare a imobilului, intrucat documentatia nu a fost avizata din punct de vedere tehnic	A1

C. Partea III. SARCINI

Inscrieri privind dezmembramintele dreptului de proprietate, drepturi reale de garanţie şi sarcini		Referinţe
21316 / 02/03/2020		
Act Notarial nr. 741, din 26/02/2020 emis de NP Leonte Alexandru;		
C2	se radiaza sechestrul inscris sub C1 prin incheierea nr. 71330/2012 conform art.91 din legea nr.85/2014 (legea privind procedura insolventei)	A1

Neautorizat în circuitul civil

Anexa Nr. 1 La Partea I

Teren

Nr cadastral	Suprafaţa (mp)*	Observaţii / Referinţe
23139	Din acte: 26.000 Masurata: 25.859	

* Suprafaţa este determinată in planul de proiecţie Stereo 70.

DETALII LINIARE IMOBIL



Date referitoare la teren

Crt	Categorie folosinţă	Intra vilan	Suprafaţa (mp)	Tarla	Parcelă	Nr. topo	Observaţii / Referinţe
1	arabil	NU	25.859	102	527/2	-	

Lungime Segmente
1) Valorile lungimilor segmentelor sunt obţinute din proiecţie în plan.

Punct început	X / Y	Punct sfârşit	X / Y	Lungime segment (** (m)
1	567.520,224 378.563,608	2	568.412,09 379.036,139	1009.312
2	568.412,09 379.036,139	3	568.405,646 379.047,002	12.631
3	568.405,646 379.047,002	4	568.399,739 379.055,56	10.399
4	568.399,739 379.055,56	5	568.397,65 379.057,681	2.977

Document care conţine date cu caracter personal, protejat de prevederile Regulamentului (UE) nr. 679/2016 şi Legii 190/2018

Punct început	X / Y	Punct sfârşit	X / Y	Lungime segment (** (m)
5	568.397,65 379.057,681	6	568.348,257 379.031,511	55.898
6	568.348,257 379.031,511	7	568.349,18 379.017,31	14.231
7	568.349,18 379.017,31	8	568.348,33 379.016,37	1.267
8	568.348,33 379.016,37	9	568.333,39 379.018,06	15.035
9	568.333,39 379.018,06	10	568.333,12 379.018,35	0.396
10	568.333,12 379.018,35	11	568.332,71 379.023,274	4.941
11	568.332,71 379.023,274	12	567.507,454 378.586,034	933.931
12	567.507,454 378.586,034	1	567.520,224 378.563,608	25.807

**** Lungimile segmentelor sunt determinate în planul de proiecţie Stereo 70 şi sunt rotunjite la 1 milimetru.**
***** Distanţa dintre puncte este formată din segmente cumulate ce sunt mai mici decât valoarea 1 milimetru.**

Neutilizabil in circuitul civil

DATE DESPRE IMOBILUL NR. 10272

Oficiul de Cadastru şi Publicitate Imobiliară PRAHOVA
Biroul de Cadastru şi Publicitate Imobiliară Ploieşti

A. Partea I. Descrierea imobilului

Nr. CF vechi:619
Nr. cadastral vechi:1017

TEREN Extravilan

Adresa: Jud. Prahova

Nr. Crt	Nr cadastral Nr. topografic	Suprafaţa* (mp)	Observaţii / Referinţe
A1	23109	Din acte: 22.800 Masurata: 23.197	Sector cadastral:70 Teren neimprejmuit;

B. Partea II. Proprietari şi acte

Inscrieri privitoare la dreptul de proprietate şi alte drepturi reale		Referinţe
72396 / 15/09/2014		
Act Administrativ nr. fn, din 15/09/2014 emis de OCPI PRAHOVA;		
B2	se noteaza faptul ca imobilul se afla sub incidenta art.3 (alin .1) din Legea nr.17/2014	A1
21286 / 02/03/2020		
Act Notarial nr. 741, din 26/02/2020 emis de NP Leonte Alexandru;		
B4	Intabulare, drept de PROPRIETATE, dobandit prin Conventie, cota actuala 1/1, cota initiala 1/1	A1
	1) **SOCIETATEA ECOPARK ENERGY SRL**, CIF:40347140	
7901 / 21/01/2022		
Inscris Sub Semnatura Privata nr. Anexa 1.31 la Regulament, din 01/09/2021 emis de ALEXANDRESCU EMIL-ALEXANDRU;		
B5	se respinge cererea de repozitionare intrucat documentatia nu a fost avizata din punct de vedere tehnic	A1

C. Partea III. SARCINI

Inscrieri privind dezmembramintele dreptului de proprietate, drepturi reale de garanţie şi sarcini		Referinţe
21286 / 02/03/2020		
Act Notarial nr. 741, din 26/02/2020 emis de NP Leonte Alexandru;		
C2	se radiaza sechestrul inscris sub C1 prin incheierea nr. 71306/2012 conform art.91 din legea nr.85/2014 (legea privind procedura insolventei)	A1

Neautorizat în circuitul civil

Anexa Nr. 1 La Partea I

Teren

Nr cadastral	Suprafaţa (mp)*	Observaţii / Referinţe
23109	Din acte: 22.800 Masurata: 23.197	

* Suprafaţa este determinată in planul de proiecţie Stereo 70.

DETALII LINIARE IMOBIL



Date referitoare la teren

Crt	Categorie folosinţă	Intra vilan	Suprafaţa (mp)	Tarla	Parcelă	Nr. topo	Observaţii / Referinţe
1	arabil	NU	23.197	102	527/3	-	

Lungime Segmente
1) Valorile lungimilor segmentelor sunt obţinute din proiecţie în plan.

Punct început	X / Y	Punct sfârşit	X / Y	Lungime segment (** (m)
1	567.531,599 378.543,631	2	568.423,688 379.016,279	1009.564
2	568.423,688 379.016,279	3	568.419,658 379.023,38	8.165
3	568.419,658 379.023,38	4	568.412,214 379.035,929	14.591
4	568.412,214 379.035,929	5	568.412,09 379.036,139	0.244

Document care conţine date cu caracter personal, protejat de prevederile Regulamentului (UE) nr. 679/2016 şi Legii 190/2018

Punct început	X / Y	Punct sfârşit	X / Y	Lungime segment (** (m)
5	568.412,09 379.036,139	6	567.520,224 378.563,608	1009.312
6	567.520,224 378.563,608	7	567.525,927 378.553,488	11.616
7	567.525,927 378.553,488	1	567.531,599 378.543,631	11.372

**** Lungimile segmentelor sunt determinate în planul de proiecţie Stereo 70 şi sunt rotunjite la 1 milimetru.**
***** Distanţa dintre puncte este formată din segmente cumulate ce sunt mai mici decât valoarea 1 milimetru.**

Neutilizabil in circuitul civil

DATE DESPRE IMOBILUL NR. 10273

Oficiul de Cadastru şi Publicitate Imobiliară PRAHOVA
Biroul de Cadastru şi Publicitate Imobiliară Ploieşti

A. Partea I. Descrierea imobilului

Nr. CF vechi:621
Nr. cadastral vechi:1016

TEREN Extravilan

Adresa: Jud. Prahova

Nr. Crt	Nr cadastral Nr. topografic	Suprafaţa* (mp)	Observaţii / Referinţe
A1	23133	Din acte: 5.500 Masurata: 5.594	Sector cadastral:70 Teren neimprejmuit;

B. Partea II. Proprietari şi acte

Inscrieri privitoare la dreptul de proprietate şi alte drepturi reale		Referinţe
72393 / 15/09/2014		
Act Administrativ nr. fn, din 15/09/2014 emis de OCPI PRAHOVA;		
B2	se noteaza faptul ca imobilul se afla sub incidenta art.3(alin.1) din Legea nr.17/2014	A1
21289 / 02/03/2020		
Act Notarial nr. 741, din 26/02/2020 emis de NP Leonte Alexandru;		
B4	Intabulare, drept de PROPRIETATE, dobandit prin Conventie, cota actuala 1/1, cota initiala 1/1	A1
	1) **SOCIETATEA ECOPARK ENERGY SRL**, CIF:40347140	
7925 / 21/01/2022		
Act Administrativ nr. anexa 1.31 la regulemnt, din 01/09/2021 emis de PFA ALEXANDRESCU EMIL-ALEXANDRU;		
B5	se respinge cererea de repozitionare intrucat documentatia nu a fost avizata din punct de vedere tehnic	A1

C. Partea III. SARCINI .

Inscrieri privind dezmembramintele dreptului de proprietate, drepturi reale de garanţie şi sarcini	Referinţe
NU SUNT	

Neutilizabil în circuitul civil

Anexa Nr. 1 La Partea I

Teren

Nr cadastral	Suprafaţa (mp)*	Observaţii / Referinţe
23133	Din acte: 5.500 Masurata: 5.594	

* Suprafaţa este determinată in planul de proiecţie Stereo 70.

DETALII LINIARE IMOBIL



Date referitoare la teren

Crt	Categorie folosinţă	Intra vilan	Suprafaţa (mp)	Tarla	Parcelă	Nr. topo	Observaţii / Referinţe
1	arabil	NU	5.594	102	527/4	-	

Lungime Segmente
1) Valorile lungimilor segmentelor sunt obţinute din proiecţie în plan.

Punct început	X / Y	Punct sfârşit	X / Y	Lungime segment (** (m)
1	567.534,343 378.538,813	2	568.426,424 379.011,458	1009.555
2	568.426,424 379.011,458	3	568.423,809 379.016,067	5.299
3	568.423,809 379.016,067	4	568.423,688 379.016,279	0.244
4	568.423,688 379.016,279	5	567.531,599 378.543,631	1009.564
5	567.531,599 378.543,631	1	567.534,343 378.538,813	5.545

Document care conţine date cu caracter personal, protejat de prevederile Regulamentului (UE) nr. 679/2016 şi Legii 190/2018

**** Lungimile segmentelor sunt determinate în planul de proiecţie Stereo 70 şi sunt rotunjite la 1 milimetru.**
***** Distanţa dintre puncte este formată din segmente cumulate ce sunt mai mici decât valoarea 1 milimetru.**

Neutilizabil in circuitul civil

DATE DESPRE IMOBILUL NR. 10274

Oficiul de Cadastru şi Publicitate Imobiliară PRAHOVA
Biroul de Cadastru şi Publicitate Imobiliară Ploieşti

A. Partea I. Descrierea imobilului

Nr. CF vechi:618
Nr. cadastral vechi:1015

TEREN Extravilan

Adresa: Jud. Prahova, T 102 ; A 527/7

Nr. Crt	Nr cadastral Nr. topografic	Suprafaţa* (mp)	Observaţii / Referinţe
A1	23110	Din acte: 5.300 Masurata: 5.316	Sector cadastral:70 Teren neimprejmuit;

B. Partea II. Proprietari şi acte

Inscrieri privitoare la dreptul de proprietate şi alte drepturi reale		Referinţe
72390 / 15/09/2014		
Act Administrativ nr. 72390, din 15/09/2014 emis de OCPI PRAHOVA;		
B2	se indreapta din oficiu eroarea materiala strecurata in cuprinsul prezentei carti funciare in sensul ca terenul are grupa de destinatie 'extravilan'	A1
B3	se noteaza faptul ca imobilul se afla sub incidenta art.3 alin.(1) din Legea nr. 17/2014	A1
10314 / 04/02/2016		
Act Administrativ nr. 10314, din 04/02/2016 emis de OCPI PRAHOVA;		
B4	se indreapta din oficiu eroarea materiala strecurata in cuprinsul prezentei carti funciare si in cuprinsul incheierii nr. 72390/2014 (B3) in sensul mentionarii faptului ca imobilul se afla sub incidenta art.3 alin. (1) din Legea nr. 17/2014	A1
21260 / 02/03/2020		
Act Notarial nr. 741, din 26/02/2020 emis de NP Leonte Alexandru;		
B6	Intabulare, drept de PROPRIETATE(cumparare), dobandit prin Conventie, cota actuala 1/1, cota initiala 1/1	A1
	1) **SOCIETATEA ECOPARK ENERGY SRL**, CIF:40347140	
7953 / 21/01/2022		
Act Administrativ nr. anexa 1.31 la regulament, din 01/09/2021 emis de PFA ALEXANDRESCU EMIL-ALEXANDRU;		
B7	se respinge cererea de repozitionare intrucat documentatia cadastrala nu a fost avizata din punct de vedere tehnic	A1

C. Partea III. SARCINI .

Inscrieri privind dezmembramintele dreptului de proprietate, drepturi reale de garanţie şi sarcini	Referinţe
NU SUNT	

Neautorizat în circuitul civil

Anexa Nr. 1 La Partea I

Teren

Nr cadastral	Suprafaţa (mp)*	Observaţii / Referinţe
23110	Din acte: 5.300 Masurata: 5.316	

* Suprafaţa este determinată in planul de proiecţie Stereo 70.

DETALII LINIARE IMOBIL



Date referitoare la teren

Crt	Categorie folosinţă	Intra vilan	Suprafaţa (mp)	Tarla	Parcelă	Nr. topo	Observaţii / Referinţe
1	arabil	NU	5.316	102	527/7	-	

Lungime Segmente

1) Valorile lungimilor segmentelor sunt obţinute din proiecţie în plan.

Punct început	X / Y	Punct sfârşit	X / Y	Lungime segment (** (m)
1	567.536,949 378.534,235	2	568.429,025 379.006,877	1009.549
2	568.429,025 379.006,877	3	568.426,545 379.011,246	5.024
3	568.426,545 379.011,246	4	568.426,424 379.011,458	0.244
4	568.426,424 379.011,458	5	567.534,343 378.538,813	1009.555
5	567.534,343 378.538,813	1	567.536,949 378.534,235	5.268

Document care conţine date cu caracter personal, protejat de prevederile Regulamentului (UE) nr. 679/2016 şi Legii 190/2018

**** Lungimile segmentelor sunt determinate în planul de proiecţie Stereo 70 şi sunt rotunjite la 1 milimetru.**
***** Distanţa dintre puncte este formată din segmente cumulate ce sunt mai mici decât valoarea 1 milimetru.**

Neutilizabil in circuitul civil

DATE DESPRE IMOBILUL NR. 10275

Oficiul de Cadastru şi Publicitate Imobiliară PRAHOVA
Biroul de Cadastru şi Publicitate Imobiliară Ploieşti

A. Partea I. Descrierea imobilului

TEREN Extravilan

Adresa: Jud. Prahova

Nr. Crt	Nr cadastral Nr. topografic	Suprafaţa* (mp)	Observaţii / Referinţe
A1		21.100	Sector cadastral:70 Teren neimprejmuit;

B. Partea II. Proprietari şi acte

Inscrieri privitoare la dreptul de proprietate şi alte drepturi reale		Referinţe
/		
Act Administrativ nr. 58256, din 27/11/1996 emis de CJSDPAT PRAHOVA;		
B1	Intabulare, drept de PROPRIETATE, dobandit prin Reconstituire, cota actuala 1/1, cota initiala 1/1	A1
	1) **SUDITU CONSTANTIN**	

C. Partea III. SARCINI .

Inscrieri privind dezmembramintele dreptului de proprietate, drepturi reale de garanţie şi sarcini	Referinţe
NU SUNT	

Neutilizabil în circuitul civil

Anexa Nr. 1 La Partea I

Teren

Nr cadastral	Suprafaţa (mp)*	Observaţii / Referinţe
	21.100	

* Suprafaţa este determinată in planul de proiecţie Stereo 70.

DETALII LINIARE IMOBIL



Date referitoare la teren

Crt	Categorie folosinţă	Intra vilan	Suprafaţa (mp)	Tarla	Parcelă	Nr. topo	Observaţii / Referinţe
1	arabil	NU	21.100	102	527/8	-	

Lungime Segmente
1) Valorile lungimilor segmentelor sunt obţinute din proiecţie în plan.

Punct început	X / Y	Punct sfârşit	X / Y	Lungime segment (** (m)
1	567.547,296 378.516,064	2	568.439,346 378.988,692	1009.52
2	568.439,346 378.988,692	3	568.429,145 379.006,665	20.666
3	568.429,145 379.006,665	4	568.429,025 379.006,877	0.244
4	568.429,025 379.006,877	5	567.536,949 378.534,235	1009.549
5	567.536,949 378.534,235	1	567.547,296 378.516,064	20.91

Document care conţine date cu caracter personal, protejat de prevederile Regulamentului (UE) nr. 679/2016 şi Legii 190/2018

**** Lungimile segmentelor sunt determinate în planul de proiecţie Stereo 70 şi sunt rotunjite la 1 milimetru.**
***** Distanţa dintre puncte este formată din segmente cumulate ce sunt mai mici decât valoarea 1 milimetru.**

Neutilizabil in circuitul civil

DATE DESPRE IMOBILUL NR. 10276

Oficiul de Cadastru şi Publicitate Imobiliară PRAHOVA
Biroul de Cadastru şi Publicitate Imobiliară Ploieşti

A. Partea I. Descrierea imobilului

TEREN Extravilan

Adresa: Jud. Prahova

Nr. Crt	Nr cadastral Nr. topografic	Suprafaţa* (mp)	Observaţii / Referinţe
A1		19.000	Sector cadastral:70 Teren neimprejmuit;

B. Partea II. Proprietari şi acte

Inscrieri privitoare la dreptul de proprietate şi alte drepturi reale		Referinţe
/		
Act Administrativ nr. 79357, din 22/02/2001 emis de CJSDPAT PRAHOVA;		
B1	Intabulare, drept de PROPRIETATE, dobandit prin Reconstituire, cota actuala 1/1, cota initiala 1/1	A1
	1) **CRĂCIUN ELENA** 2) **PARASCHIV STELIANA** 3) **CRĂCIUN MARIA** 4) **NICOLESCU ANA** 5) **ŞTEFAN GHEORGHE**, LIPSĂ CNP DEFUNCT:Da 6) **ŞTEFAN NICOLAE** 7) **ŞTEFAN I ION**	

C. Partea III. SARCINI .

Inscrieri privind dezmembramintele dreptului de proprietate, drepturi reale de garanţie şi sarcini	Referinţe
NU SUNT	

Neutilizabil în circuitul civil

Anexa Nr. 1 La Partea I

Teren

Nr cadastral	Suprafaţa (mp)*	Observaţii / Referinţe
	19.000	

* Suprafaţa este determinată in planul de proiecţie Stereo 70.

DETALII LINIARE IMOBIL



Date referitoare la teren

Crt	Categorie folosinţă	Intra vilan	Suprafaţa (mp)	Tarla	Parcelă	Nr. topo	Observaţii / Referinţe
1	arabil	NU	19.000	102	527/10	-	

Lungime Segmente

1) Valorile lungimilor segmentelor sunt obţinute din proiecţie în plan.

Punct început	X / Y	Punct sfârşit	X / Y	Lungime segment (** (m)
1	567.556,614 378.499,701	2	568.448,522 378.972,254	1009.359
2	568.448,522 378.972,254	3	568.442,192 378.983,678	13.061
3	568.442,192 378.983,678	4	568.439,466 378.988,48	5.522
4	568.439,466 378.988,48	5	568.439,346 378.988,692	0.244
5	568.439,346 378.988,692	6	567.547,296 378.516,064	1009.52

Document care conţine date cu caracter personal, protejat de prevederile Regulamentului (UE) nr. 679/2016 şi Legii 190/2018

Punct început	X / Y	Punct sfârşit	X / Y	Lungime segment (** (m)
6	567.547,296 378.516,064	7	567.551,953 378.507,741	9.537
7	567.551,953 378.507,741	1	567.556,614 378.499,701	9.293

**** Lungimile segmentelor sunt determinate în planul de proiecţie Stereo 70 şi sunt rotunjite la 1 milimetru.**
***** Distanţa dintre puncte este formată din segmente cumulate ce sunt mai mici decât valoarea 1 milimetru.**

Neutilizabil in circuitul civil

DATE DESPRE IMOBILUL NR. 10277

Oficiul de Cadastru şi Publicitate Imobiliară PRAHOVA
Biroul de Cadastru şi Publicitate Imobiliară Ploieşti

A. Partea I. Descrierea imobilului

Nr. CF vechi:4335
Nr. cadastral vechi:11040

TEREN Extravilan

Adresa: Jud. Prahova

Nr. Crt	Nr cadastral Nr. topografic	Suprafaţa* (mp)	Observaţii / Referinţe
A1	21459	Din acte: 5.400 Masurata: 5.441	Sector cadastral:70 Teren neimprejmuit;

B. Partea II. Proprietari şi acte

Inscrieri privitoare la dreptul de proprietate şi alte drepturi reale		Referinţe
60928 / 08/09/2008		
Act Administrativ nr. 56491, din 16/05/1996 emis de COMISIA JUDETEANA PRAHOVA;		
B1	Intabulare, drept de PROPRIETATE, dobandit prin Reconstituire, cota actuala 1/1, cota initiala 1/1	A1
	1) **VITEL IOANA**	
67989 / 28/08/2014		
Act Normativ nr. 17, din 07/03/2014 emis de Parlamentul Romaniei;		
B2	Imobil aflat sub incidenta art.3 alin.(1) din Legea 17/2014, dobandit prin Lege	A1

C. Partea III. SARCINI .

Inscrieri privind dezmembramintele dreptului de proprietate, drepturi reale de garanţie şi sarcini	Referinţe
NU SUNT	

Neutilizabil în circuitul civil

Anexa Nr. 1 La Partea I

Teren

Nr cadastral	Suprafaţa (mp)*	Observaţii / Referinţe
21459	Din acte: 5.400 Masurata: 5.441	

* Suprafaţa este determinată in planul de proiecţie Stereo 70.

DETALII LINIARE IMOBIL



Date referitoare la teren

Crt	Categorie folosinţă	Intra vilan	Suprafaţa (mp)	Tarla	Parcelă	Nr. topo	Observaţii / Referinţe
1	arabil	NU	5.441	102	527/12	-	

Lungime Segmente
1) Valorile lungimilor segmentelor sunt obţinute din proiecţie în plan.

Punct început	X / Y	Punct sfârşit	X / Y	Lungime segment (** (m)
1	567.559,283 378.495,014	2	568.451,135 378.967,538	1009.296
2	568.451,135 378.967,538	3	568.448,64 378.972,04	5.147
3	568.448,64 378.972,04	4	568.448,522 378.972,254	0.244
4	568.448,522 378.972,254	5	567.556,614 378.499,701	1009.359
5	567.556,614 378.499,701	1	567.559,283 378.495,014	5.394

Document care conține date cu caracter personal, protejat de prevederile Regulamentului (UE) nr. 679/2016 și Legii 190/2018

**** Lungimile segmentelor sunt determinate în planul de proiecţie Stereo 70 şi sunt rotunjite la 1 milimetru.**
***** Distanţa dintre puncte este formată din segmente cumulate ce sunt mai mici decât valoarea 1 milimetru.**

Neutilizabil in circuitul civil

DATE DESPRE IMOBILUL NR. 10278

Oficiul de Cadastru şi Publicitate Imobiliară PRAHOVA
Biroul de Cadastru şi Publicitate Imobiliară Ploieşti

A. Partea I. Descrierea imobilului

TEREN Extravilan

Adresa: Jud. Prahova

Nr. Crt	Nr cadastral Nr. topografic	Suprafaţa* (mp)	Observaţii / Referinţe
A1		3.333	Sector cadastral:70 Teren neimprejmuit;

B. Partea II. Proprietari şi acte

Inscrieri privitoare la dreptul de proprietate şi alte drepturi reale		Referinţe
/		
Act Administrativ nr. 56469, din 25/04/1996 emis de CJSDPAT PRAHOVA;		
B1	Intabulare, drept de PROPRIETATE, dobandit prin Reconstituire, cota actuala 1/1, cota initiala 1/1	A1
	1) **ŞTEFAN ION VASILE**	

C. Partea III. SARCINI .

Inscrieri privind dezmembramintele dreptului de proprietate, drepturi reale de garanţie şi sarcini	Referinţe
NU SUNT	

Neutilizabil în circuitul civil

Anexa Nr. 1 La Partea I

Teren

Nr cadastral	Suprafaţa (mp)*	Observaţii / Referinţe
	3.333	

* Suprafaţa este determinată in planul de proiecţie Stereo 70.

DETALII LINIARE IMOBIL



Date referitoare la teren

Crt	Categorie folosinţă	Intra vilan	Suprafaţa (mp)	Tarla	Parcelă	Nr. topo	Observaţii / Referinţe
1	arabil	NU	3.333	102	527/14	-	Diferenta de suprafata se regaseste la ID-urile 10291 si 10292

Lungime Segmente

1) Valorile lungimilor segmentelor sunt obţinute din proiecţie în plan.

Punct început	X / Y	Punct sfârşit	X / Y	Lungime segment (**) (m)
1	567.560,918 378.492,143	2	568.452,736 378.964,648	1009.257
2	568.452,736 378.964,648	3	568.451,254 378.967,324	3.059
3	568.451,254 378.967,324	4	568.451,135 378.967,538	0.245
4	568.451,135 378.967,538	5	567.559,283 378.495,014	1009.296
5	567.559,283 378.495,014	1	567.560,918 378.492,143	3.304

Document care conţine date cu caracter personal, protejat de prevederile Regulamentului (UE) nr. 679/2016 şi Legii 190/2018

**** Lungimile segmentelor sunt determinate în planul de proiecţie Stereo 70 şi sunt rotunjite la 1 milimetru.**
***** Distanţa dintre puncte este formată din segmente cumulate ce sunt mai mici decât valoarea 1 milimetru.**

Neutilizabil in circuitul civil

DATE DESPRE IMOBILUL NR. 10279

Oficiul de Cadastru şi Publicitate Imobiliară PRAHOVA
Biroul de Cadastru şi Publicitate Imobiliară Ploieşti

A. Partea I. Descrierea imobilului

TEREN Extravilan

Adresa: Jud. Prahova

Nr. Crt	Nr cadastral Nr. topografic	Suprafaţa* (mp)	Observaţii / Referinţe
A1		10.000	Sector cadastral:70 Teren neimprejmuit;

B. Partea II. Proprietari şi acte

Inscrieri privitoare la dreptul de proprietate şi alte drepturi reale		Referinţe
/		
Act Administrativ nr. 63006, din 17/03/1997 emis de CJSDPAT PRAHOVA;		
B1	Intabulare, drept de PROPRIETATE, dobandit prin Reconstituire, cota actuala 1/1, cota initiala 1/1	A1
	1) **ENĂCHESCU ELISABETA**	

C. Partea III. SARCINI .

Inscrieri privind dezmembramintele dreptului de proprietate, drepturi reale de garanţie şi sarcini	Referinţe
NU SUNT	

Neutilizabil în circuitul civil

Anexa Nr. 1 La Partea I

Teren

Nr cadastral	Suprafaţa (mp)*	Observaţii / Referinţe
	10.000	

* Suprafaţa este determinată in planul de proiecţie Stereo 70.

DETALII LINIARE IMOBIL



Date referitoare la teren

Crt	Categorie folosinţă	Intra vilan	Suprafaţa (mp)	Tarla	Parcelă	Nr. topo	Observaţii / Referinţe
1	arabil	NU	10.000	102	527/15	-	

Lungime Segmente
1) Valorile lungimilor segmentelor sunt obţinute din proiecţie în plan.

Punct început	X / Y	Punct sfârşit	X / Y	Lungime segment (** (m)
1	567.565,823 378.483,528	2	568.457,539 378.955,98	1009.142
2	568.457,539 378.955,98	3	568.452,862 378.964,421	9.65
3	568.452,862 378.964,421	4	568.452,736 378.964,648	0.26
4	568.452,736 378.964,648	5	567.560,918 378.492,143	1009.257
5	567.560,918 378.492,143	1	567.565,823 378.483,528	9.913

Document care conţine date cu caracter personal, protejat de prevederile Regulamentului (UE) nr. 679/2016 şi Legii 190/2018

**** Lungimile segmentelor sunt determinate în planul de proiecţie Stereo 70 şi sunt rotunjite la 1 milimetru.**
***** Distanţa dintre puncte este formată din segmente cumulate ce sunt mai mici decât valoarea 1 milimetru.**

Neutilizabil in circuitul civil

DATE DESPRE IMOBILUL NR. 10280

Oficiul de Cadastru şi Publicitate Imobiliară PRAHOVA
Biroul de Cadastru şi Publicitate Imobiliară Ploieşti

A. Partea I. Descrierea imobilului

TEREN Extravilan

Adresa: Jud. Prahova

Nr. Crt	Nr cadastral Nr. topografic	Suprafaţa* (mp)	Observaţii / Referinţe
A1		5.000	Sector cadastral:70 Teren neimprejmuit;

B. Partea II. Proprietari şi acte

Inscrieri privitoare la dreptul de proprietate şi alte drepturi reale		Referinţe
/		
Act Administrativ nr. 56490, din 16/05/1996 emis de CJSDPAT PRAHOVA;		
B1	Intabulare, drept de PROPRIETATE, dobandit prin Reconstituire, cota actuala 1/1, cota initiala 1/1	A1
	1) **DĂNILĂ NICOLAE ION**	

C. Partea III. SARCINI .

Inscrieri privind dezmembramintele dreptului de proprietate, drepturi reale de garanţie şi sarcini	Referinţe
NU SUNT	

Neutilizabil în circuitul civil

Anexa Nr. 1 La Partea I

Teren

Nr cadastral	Suprafaţa (mp)*	Observaţii / Referinţe
	5.000	

* Suprafaţa este determinată in planul de proiecţie Stereo 70.

DETALII LINIARE IMOBIL



Date referitoare la teren

Crt	Categorie folosinţă	Intra vilan	Suprafaţa (mp)	Tarla	Parcelă	Nr. topo	Observaţii / Referinţe
1	arabil	NU	5.000	102	527/18	-	

Lungime Segmente
1) Valorile lungimilor segmentelor sunt obţinute din proiecţie în plan.

Punct început	X / Y	Punct sfârşit	X / Y	Lungime segment (** (m)
1	567.568,276 378.479,221	2	568.459,941 378.951,645	1009.084
2	568.459,941 378.951,645	3	568.457,665 378.955,752	4.695
3	568.457,665 378.955,752	4	568.457,539 378.955,98	0.26
4	568.457,539 378.955,98	5	567.565,823 378.483,528	1009.142
5	567.565,823 378.483,528	1	567.568,276 378.479,221	4.957

Document care conţine date cu caracter personal, protejat de prevederile Regulamentului (UE) nr. 679/2016 şi Legii 190/2018

**** Lungimile segmentelor sunt determinate în planul de proiecţie Stereo 70 şi sunt rotunjite la 1 milimetru.**
***** Distanţa dintre puncte este formată din segmente cumulate ce sunt mai mici decât valoarea 1 milimetru.**

Neutilizabil in circuitul civil

DATE DESPRE IMOBILUL NR. 10281

Oficiul de Cadastru şi Publicitate Imobiliară PRAHOVA
Biroul de Cadastru şi Publicitate Imobiliară Ploieşti

A. Partea I. Descrierea imobilului

TEREN Extravilan

Adresa: Jud. Prahova

Nr. Crt	Nr cadastral Nr. topografic	Suprafaţa* (mp)	Observaţii / Referinţe
A1		15.000	Sector cadastral:70 Teren neimprejmuit;

B. Partea II. Proprietari şi acte

Inscrieri privitoare la dreptul de proprietate şi alte drepturi reale		Referinţe
/		
Act Administrativ nr. 56498, din 16/05/1996 emis de CJSDPAT PRAHOVA;		
B1	Intabulare, drept de PROPRIETATE, dobandit prin Reconstituire, cota actuala 1/1, cota initiala 1/1	A1
	1) **STOICA MARIA** 2) **BRĂTĂŞANU NICOLAE** 3) **BRĂTĂŞANU ION** 4) **STROE ELENA** 5) **COTIUGĂ ELISABETA** 6) **BRĂTĂŞANU TUDOR**	

C. Partea III. SARCINI .

Inscrieri privind dezmembramintele dreptului de proprietate, drepturi reale de garanţie şi sarcini	Referinţe
NU SUNT	

Neutilizabil in circuitul civil

Anexa Nr. 1 La Partea I

Teren

Nr cadastral	Suprafaţa (mp)*	Observaţii / Referinţe
	15.000	

* Suprafaţa este determinată in planul de proiecţie Stereo 70.

DETALII LINIARE IMOBIL

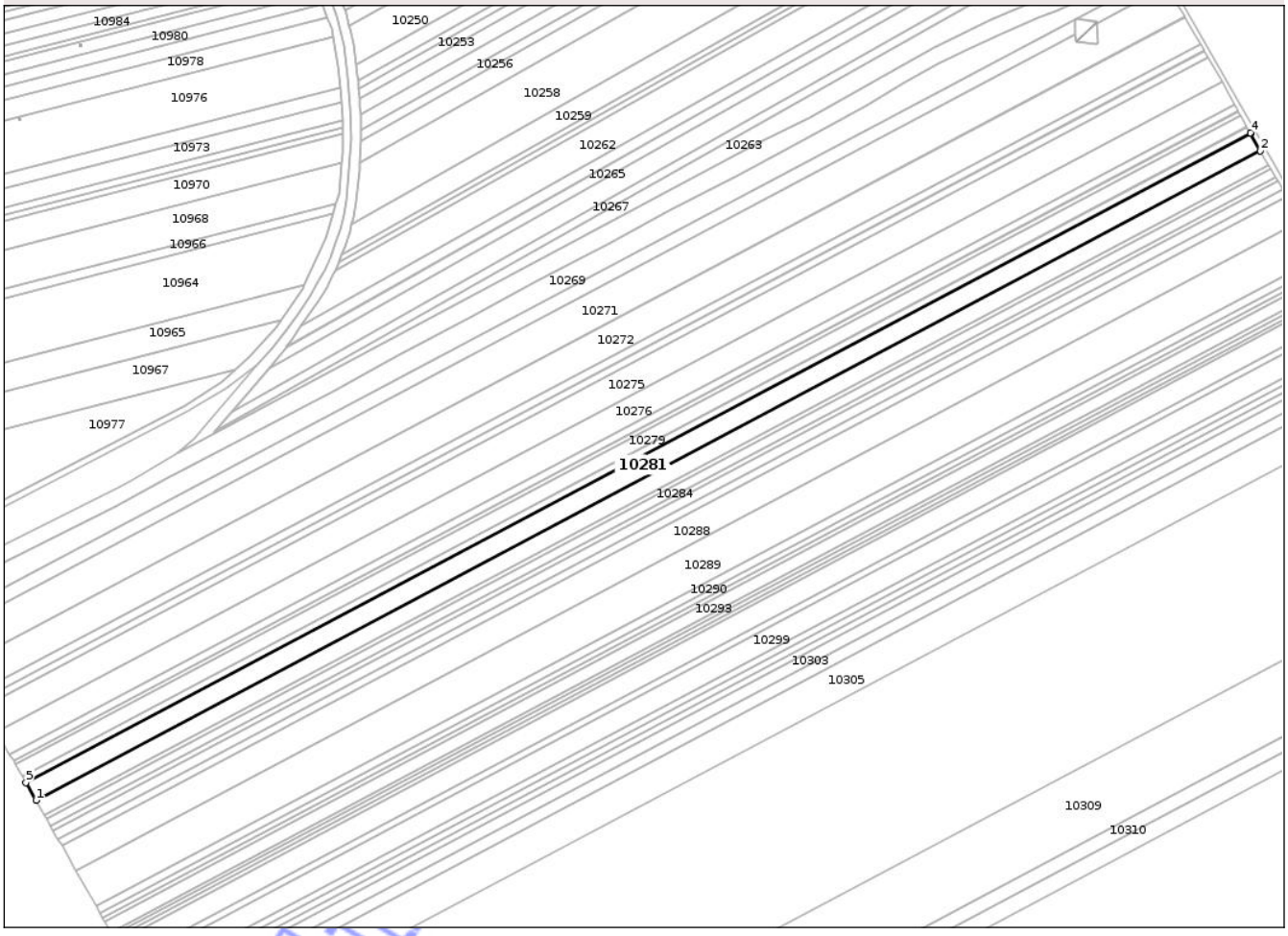

Date referitoare la teren

Crt	Categorie folosinţă	Intra vilan	Suprafaţa (mp)	Tarla	Parcelă	Nr. topo	Observaţii / Referinţe
1	arabil	NU	15.000	102	527/25	-	

Lungime Segmente

1) Valorile lungimilor segmentelor sunt obţinute din proiecţie în plan.

Punct început	X / Y	Punct sfârşit	X / Y	Lungime segment (** (m)
1	567.575,636 378.466,296	2	568.467,148 378.938,639	1008.911
2	568.467,148 378.938,639	3	568.460,067 378.951,418	14.61
3	568.460,067 378.951,418	4	568.459,941 378.951,645	0.26
4	568.459,941 378.951,645	5	567.568,276 378.479,221	1009.084
5	567.568,276 378.479,221	1	567.575,636 378.466,296	14.874

Document care conţine date cu caracter personal, protejat de prevederile Regulamentului (UE) nr. 679/2016 şi Legii 190/2018

**** Lungimile segmentelor sunt determinate în planul de proiecţie Stereo 70 şi sunt rotunjite la 1 milimetru.**
***** Distanţa dintre puncte este formată din segmente cumulate ce sunt mai mici decât valoarea 1 milimetru.**

Neutilizabil in circuitul civil

DATE DESPRE IMOBILUL NR. 10282

Oficiul de Cadastru şi Publicitate Imobiliară PRAHOVA
Biroul de Cadastru şi Publicitate Imobiliară Ploieşti

A. Partea I. Descrierea imobilului

TEREN Extravilan

Adresa: Jud. Prahova

Nr. Crt	Nr cadastral Nr. topografic	Suprafaţa* (mp)	Observaţii / Referinţe
A1		12.195	Sector cadastral:70 Teren neimprejmuit;

B. Partea II. Proprietari şi acte

Inscrieri privitoare la dreptul de proprietate şi alte drepturi reale		Referinţe
/		
Act Administrativ nr. 58234, din 16/09/1996 emis de CJSDPAT PRAHOVA;		
B1	Intabulare, drept de PROPRIETATE, dobandit prin Reconstituire, cota actuala 1/1, cota initiala 1/1	A1
	1) **NEDELCU V. ECATERINA**	

C. Partea III. SARCINI .

Inscrieri privind dezmembramintele dreptului de proprietate, drepturi reale de garanţie şi sarcini	Referinţe
NU SUNT	

Neutilizabil în circuitul civil

Anexa Nr. 1 La Partea I

Teren

Nr cadastral	Suprafaţa (mp)*	Observaţii / Referinţe
	12.195	

* Suprafaţa este determinată in planul de proiecţie Stereo 70.

DETALII LINIARE IMOBIL



Date referitoare la teren

Crt	Categorie folosinţă	Intra vilan	Suprafaţa (mp)	Tarla	Parcelă	Nr. topo	Observaţii / Referinţe
1	arabil	NU	12.195	102	527/30	-	

Lungime Segmente
1) Valorile lungimilor segmentelor sunt obţinute din proiecţie în plan.

Punct început	X / Y	Punct sfârşit	X / Y	Lungime segment (** (m)
1	567.581,619 378.455,787	2	568.473,196 378.928,165	1008.985
2	568.473,196 378.928,165	3	568.468,18 378.936,776	9.965
3	568.468,18 378.936,776	4	568.467,274 378.938,412	1.87
4	568.467,274 378.938,412	5	568.467,148 378.938,639	0.26
5	568.467,148 378.938,639	6	567.575,636 378.466,296	1008.911

Document care conţine date cu caracter personal, protejat de prevederile Regulamentului (UE) nr. 679/2016 şi Legii 190/2018

Punct început	X / Y	Punct sfârşit	X / Y	Lungime segment (** (m)
6	567.575,636 378.466,296	1	567.581,619 378.455,787	12.093

** Lungimile segmentelor sunt determinate în planul de proiecţie Stereo 70 şi sunt rotunjite la 1 milimetru.
*** Distanţa dintre puncte este formată din segmente cumulate ce sunt mai mici decât valoarea 1 milimetru.

Neutilizabil in circuitul civil

DATE DESPRE IMOBILUL NR. 10283

Oficiul de Cadastru şi Publicitate Imobiliară PRAHOVA
Biroul de Cadastru şi Publicitate Imobiliară Ploieşti

A. Partea I. Descrierea imobilului

TEREN Extravilan

Adresa: Jud. Prahova

Nr. Crt	Nr cadastral Nr. topografic	Suprafaţa* (mp)	Observaţii / Referinţe
A1		3.300	Sector cadastral:70 Teren neimprejmuit;

B. Partea II. Proprietari şi acte

Inscrieri privitoare la dreptul de proprietate şi alte drepturi reale		Referinţe
/		
Act Administrativ nr. 58205, din 17/05/1996 emis de CJSDPAT PRAHOVA;		
B1	Intabulare, drept de PROPRIETATE, dobandit prin Reconstituire, cota actuala 1/1, cota initiala 1/1	A1
	1) **NEDELCU ECATERINA**	

C. Partea III. SARCINI .

Inscrieri privind dezmembramintele dreptului de proprietate, drepturi reale de garanţie şi sarcini	Referinţe
NU SUNT	

Neutilizabil în circuitul civil

Anexa Nr. 1 La Partea I

Teren

Nr cadastral	Suprafaţa (mp)*	Observaţii / Referinţe
	3.300	

* Suprafaţa este determinată in planul de proiecţie Stereo 70.

DETALII LINIARE IMOBIL



Date referitoare la teren

Crt	Categorie folosinţă	Intra vilan	Suprafaţa (mp)	Tarla	Parcelă	Nr. topo	Observaţii / Referinţe
1	arabil	NU	3.300	102	527/31	-	

Lungime Segmente
1) Valorile lungimilor segmentelor sunt obţinute din proiecţie în plan.

Punct început	X / Y	Punct sfârşit	X / Y	Lungime segment (** (m)
1	567.583,238 378.452,944	2	568.474,843 378.925,336	1009.016
2	568.474,843 378.925,336	3	568.473,327 378.927,94	3.013
3	568.473,327 378.927,94	4	568.473,196 378.928,165	0.26
4	568.473,196 378.928,165	5	567.581,619 378.455,787	1008.985
5	567.581,619 378.455,787	1	567.583,238 378.452,944	3.272

Document care conţine date cu caracter personal, protejat de prevederile Regulamentului (UE) nr. 679/2016 şi Legii 190/2018

**** Lungimile segmentelor sunt determinate în planul de proiecţie Stereo 70 şi sunt rotunjite la 1 milimetru.**
***** Distanţa dintre puncte este formată din segmente cumulate ce sunt mai mici decât valoarea 1 milimetru.**

Neutilizabil in circuitul civil

DATE DESPRE IMOBILUL NR. 10284

Oficiul de Cadastru şi Publicitate Imobiliară PRAHOVA
Biroul de Cadastru şi Publicitate Imobiliară Ploieşti

A. Partea I. Descrierea imobilului

TEREN Extravilan

Adresa: Jud. Prahova

Nr. Crt	Nr cadastral Nr. topografic	Suprafaţa* (mp)	Observaţii / Referinţe
A1		6.500	Sector cadastral:70 Teren neimprejmuit;

B. Partea II. Proprietari şi acte

Inscrieri privitoare la dreptul de proprietate şi alte drepturi reale		Referinţe
/		
Act Administrativ nr. 58219, din 29/05/1996 emis de CJSDPAT PRAHOVA;		
B1	Intabulare, drept de PROPRIETATE, dobandit prin Reconstituire, cota actuala 16/32, cota initiala 16/32	A1
	1) **MIHĂILĂ ION** 2) **NICOLESCU VALENTIN** 3) **MIHĂILĂ I FLOAREA**	
Act Notarial nr. 169, din 26/06/2009 emis de BNP ASOCIAȚI LUPU MARIAN ȘI LUPU MARIA-LUIZA;		
B2	Intabulare, drept de PROPRIETATE, dobandit prin Succesiune, cota actuala 6/32, cota initiala 6/32	A1
	1) **NICOLESCU MIHAI**	
B3	Intabulare, drept de PROPRIETATE, dobandit prin Succesiune, cota actuala 6/32, cota initiala 6/32	A1
	1) **SĂVESCU ANGELA**	
Act Notarial nr. 285, din 24/11/2009 emis de BNP ASOCIAȚI LUPU MARIAN ȘI LUPU MARIA-LUIZA;		
B4	Intabulare, drept de PROPRIETATE, dobandit prin Succesiune, cota actuala 2/32, cota initiala 2/32	A1
	1) **NICOLESCU MIHAI**	
B5	Intabulare, drept de PROPRIETATE, dobandit prin Succesiune, cota actuala 2/32, cota initiala 2/32	A1
	1) **SĂVESCU ANGELA**	

C. Partea III. SARCINI .

Inscrieri privind dezmembramintele dreptului de proprietate, drepturi reale de garanţie şi sarcini	Referinţe
NU SUNT	

Neautentificat în circuitul civil

Anexa Nr. 1 La Partea I

Teren

Nr cadastral	Suprafaţa (mp)*	Observaţii / Referinţe
	6.500	

* Suprafaţa este determinată in planul de proiecţie Stereo 70.

DETALII LINIARE IMOBIL



Date referitoare la teren

Crt	Categorie folosinţă	Intra vilan	Suprafaţa (mp)	Tarla	Parcelă	Nr. topo	Observaţii / Referinţe
1	arabil	NU	6.500	102	527/34	-	

Lungime Segmente
1) Valorile lungimilor segmentelor sunt obţinute din proiecţie în plan.

Punct început	X / Y	Punct sfârşit	X / Y	Lungime segment (** (m)
1	567.586,427 378.447,344	2	568.478,088 378.919,765	1009.079
2	568.478,088 378.919,765	3	568.474,974 378.925,112	6.188
3	568.474,974 378.925,112	4	568.474,843 378.925,336	0.259
4	568.474,843 378.925,336	5	567.583,238 378.452,944	1009.016
5	567.583,238 378.452,944	1	567.586,427 378.447,344	6.444

Document care conţine date cu caracter personal, protejat de prevederile Regulamentului (UE) nr. 679/2016 şi Legii 190/2018

**** Lungimile segmentelor sunt determinate în planul de proiecţie Stereo 70 şi sunt rotunjite la 1 milimetru.**
***** Distanţa dintre puncte este formată din segmente cumulate ce sunt mai mici decât valoarea 1 milimetru.**

Neutilizabil in circuitul civil

DATE DESPRE IMOBILUL NR. 10285

Oficiul de Cadastru şi Publicitate Imobiliară PRAHOVA
Biroul de Cadastru şi Publicitate Imobiliară Ploieşti

A. Partea I. Descrierea imobilului

TEREN Extravilan

Adresa: Jud. Prahova

Nr. Crt	Nr cadastral Nr. topografic	Suprafaţa* (mp)	Observaţii / Referinţe
A1		3.700	Sector cadastral:70 Teren neimprejmuit;

B. Partea II. Proprietari şi acte

Inscrieri privitoare la dreptul de proprietate şi alte drepturi reale		Referinţe
/		
Hotarare Judecatoreasca nr. 164, din 19/04/2016 emis de CURTEA DE APEL PLOIEȘTI;		
B1	Intabulare, drept de PROPRIETATE, dobandit prin Iesire Din Indiviziune, cota actuala 1/1, cota initiala 1/1	A1
	1) **ȘTEFAN TEODOR**	

C. Partea III. SARCINI .

Inscrieri privind dezmembramintele dreptului de proprietate, drepturi reale de garanţie şi sarcini	Referinţe
NU SUNT	

Neutilizabil în circuitul civil

Anexa Nr. 1 La Partea I

Teren

Nr cadastral	Suprafaţa (mp)*	Observaţii / Referinţe
	3.700	

* Suprafaţa este determinată in planul de proiecţie Stereo 70.

DETALII LINIARE IMOBIL



Date referitoare la teren

Crt	Categorie folosinţă	Intra vilan	Suprafaţa (mp)	Tarla	Parcelă	Nr. topo	Observaţii / Referinţe
1	arabil	NU	3.700	102	527/36	-	

Lungime Segmente
1) Valorile lungimilor segmentelor sunt obţinute din proiecţie în plan.

Punct început	X / Y	Punct sfârşit	X / Y	Lungime segment (** (m)
1	567.588,243 378.444,156	2	568.479,935 378.916,594	1009.115
2	568.479,935 378.916,594	3	568.478,219 378.919,541	3.41
3	568.478,219 378.919,541	4	568.478,088 378.919,765	0.259
4	568.478,088 378.919,765	5	567.586,427 378.447,344	1009.079
5	567.586,427 378.447,344	1	567.588,243 378.444,156	3.669

Document care conţine date cu caracter personal, protejat de prevederile Regulamentului (UE) nr. 679/2016 şi Legii 190/2018

**** Lungimile segmentelor sunt determinate în planul de proiecţie Stereo 70 şi sunt rotunjite la 1 milimetru.**
***** Distanţa dintre puncte este formată din segmente cumulate ce sunt mai mici decât valoarea 1 milimetru.**

Neutilizabil in circuitul civil

DATE DESPRE IMOBILUL NR. 10286

Oficiul de Cadastru şi Publicitate Imobiliară PRAHOVA
Biroul de Cadastru şi Publicitate Imobiliară Ploieşti

A. Partea I. Descrierea imobilului

TEREN Extravilan

Adresa: Jud. Prahova

Nr. Crt	Nr cadastral Nr. topografic	Suprafaţa* (mp)	Observaţii / Referinţe
A1		7.243	Sector cadastral:70 Teren neimprejmuit;

B. Partea II. Proprietari şi acte

Inscrieri privitoare la dreptul de proprietate şi alte drepturi reale		Referinţe
/		
Act Administrativ nr. 56494, din 16/05/1996 emis de CJSDPAT PRAHOVA;		
B1	Intabulare, drept de PROPRIETATE, dobandit prin Reconstituire, cota actuala 1/1, cota initiala 1/1	A1
	1) **IOSIF ŞTEFAN ILIE**	

C. Partea III. SARCINI .

Inscrieri privind dezmembramintele dreptului de proprietate, drepturi reale de garanţie şi sarcini	Referinţe
NU SUNT	

Neutilizabil în circuitul civil

Anexa Nr. 1 La Partea I

Teren

Nr cadastral	Suprafaţa (mp)*	Observaţii / Referinţe
	7.243	

* Suprafaţa este determinată in planul de proiecţie Stereo 70.

DETALII LINIARE IMOBIL



Date referitoare la teren

Crt	Categorie folosinţă	Intra vilan	Suprafaţa (mp)	Tarla	Parcelă	Nr. topo	Observaţii / Referinţe
1	arabil	NU	7.243	102	527/38	-	

Lungime Segmente
1) Valorile lungimilor segmentelor sunt obţinute din proiecţie în plan.

Punct început	X / Y	Punct sfârşit	X / Y	Lungime segment (** (m)
1	567.591,796 378.437,916	2	568.483,55 378.910,387	1009.185
2	568.483,55 378.910,387	3	568.480,066 378.916,37	6.923
3	568.480,066 378.916,37	4	568.479,935 378.916,594	0.259
4	568.479,935 378.916,594	5	567.588,243 378.444,156	1009.115
5	567.588,243 378.444,156	1	567.591,796 378.437,916	7.181

Document care conţine date cu caracter personal, protejat de prevederile Regulamentului (UE) nr. 679/2016 şi Legii 190/2018

**** Lungimile segmentelor sunt determinate în planul de proiecţie Stereo 70 şi sunt rotunjite la 1 milimetru.**
***** Distanţa dintre puncte este formată din segmente cumulate ce sunt mai mici decât valoarea 1 milimetru.**

Neutilizabil in circuitul civil

DATE DESPRE IMOBILUL NR. 10287

Oficiul de Cadastru şi Publicitate Imobiliară PRAHOVA
Biroul de Cadastru şi Publicitate Imobiliară Ploieşti

A. Partea I. Descrierea imobilului

TEREN Extravilan

Adresa: Jud. Prahova

Nr. Crt	Nr cadastral Nr. topografic	Suprafaţa* (mp)	Observaţii / Referinţe
A1		5.500	Sector cadastral:70 Teren neimprejmuit;

B. Partea II. Proprietari şi acte

Inscrieri privitoare la dreptul de proprietate şi alte drepturi reale		Referinţe
/		
Act Administrativ nr. 98, din 20/02/2007 emis de CJSDPAT PRAHOVA;		
B1	Intabulare, drept de PROPRIETATE, dobandit prin Reconstituire, cota actuala 1/1, cota initiala 1/1	A1
	1) **CRACIUN I D GHEORGHE**	

C. Partea III. SARCINI .

Inscrieri privind dezmembramintele dreptului de proprietate, drepturi reale de garanţie şi sarcini	Referinţe
NU SUNT	

Neutilizabil în circuitul civil

Anexa Nr. 1 La Partea I

Teren

Nr cadastral	Suprafaţa (mp)*	Observaţii / Referinţe
	5.500	

* Suprafaţa este determinată in planul de proiecţie Stereo 70.

DETALII LINIARE IMOBIL



Date referitoare la teren

Crt	Categorie folosinţă	Intra vilan	Suprafaţa (mp)	Tarla	Parcelă	Nr. topo	Observaţii / Referinţe
1	arabil	NU	5.500	102	527/39	-	

Lungime Segmente
1) Valorile lungimilor segmentelor sunt obţinute din proiecţie în plan.

Punct început	X / Y	Punct sfârşit	X / Y	Lungime segment (** (m)
1	567.594,494 378.433,178	2	568.486,295 378.905,674	1009.238
2	568.486,295 378.905,674	3	568.483,681 378.910,163	5.195
3	568.483,681 378.910,163	4	568.483,55 378.910,387	0.259
4	568.483,55 378.910,387	5	567.591,796 378.437,916	1009.185
5	567.591,796 378.437,916	1	567.594,494 378.433,178	5.452

Document care conţine date cu caracter personal, protejat de prevederile Regulamentului (UE) nr. 679/2016 şi Legii 190/2018

**** Lungimile segmentelor sunt determinate în planul de proiecţie Stereo 70 şi sunt rotunjite la 1 milimetru.**
***** Distanţa dintre puncte este formată din segmente cumulate ce sunt mai mici decât valoarea 1 milimetru.**

Neutilizabil in circuitul civil

DATE DESPRE IMOBILUL NR. 10288

Oficiul de Cadastru şi Publicitate Imobiliară PRAHOVA
Biroul de Cadastru şi Publicitate Imobiliară Ploieşti

A. Partea I. Descrierea imobilului

TEREN Extravilan

Adresa: Jud. Prahova

Nr. Crt	Nr cadastral Nr. topografic	Suprafaţa* (mp)	Observaţii / Referinţe
A1		20.878	Sector cadastral:70 Teren neimprejmuit;

B. Partea II. Proprietari şi acte

Inscrieri privitoare la dreptul de proprietate şi alte drepturi reale		Referinţe
/		
Act Administrativ nr. Adeverinta de insusire nr 15/37027, din 22/11/2024 emis de Primaria comunei Aricestii Rahtivani;		
B1	Inscrierea posesiei, drept de PROPRIETATE, dobandit prin Lege, cota actuala 1/1, cota initiala 1/1	A1
	1) **NEIDENTIFICAT NEIDENTIFICAT**, CIF:0000000000000	
Act Normativ nr. Legea 7, din 13/03/1996 emis de PARLAMENTUL ROMANIEI ((art.13 alin. 14);		
B2	Se notează menţiunea proprietar neidentificat, rezerva comisiei locale de fond funciar.	A1

C. Partea III. SARCINI .

Inscrieri privind dezmembramintele dreptului de proprietate, drepturi reale de garanţie şi sarcini	Referinţe
NU SUNT	

Neutilizabil în circuitul civil

Anexa Nr. 1 La Partea I

Teren

Nr cadastral	Suprafaţa (mp)*	Observaţii / Referinţe
	20.878	

* Suprafaţa este determinată in planul de proiecţie Stereo 70.

DETALII LINIARE IMOBIL



Date referitoare la teren

Crt	Categorie folosinţă	Intra vilan	Suprafaţa (mp)	Tarla	Parcelă	Nr. topo	Observaţii / Referinţe
1	arabil	NU	20.878	102	527/39/1	-	

Lungime Segmente
1) Valorile lungimilor segmentelor sunt obţinute din proiecţie în plan.

Punct început	X / Y	Punct sfârşit	X / Y	Lungime segment (** (m)
1	567.604,735 378.415,193	2	568.496,438 378.887,637	1009.127
2	568.496,438 378.887,637	3	568.489,855 378.899,562	13.621
3	568.489,855 378.899,562	4	568.486,426 378.905,45	6.814
4	568.486,426 378.905,45	5	568.486,295 378.905,674	0.259
5	568.486,295 378.905,674	6	567.594,494 378.433,178	1009.238

Document care conţine date cu caracter personal, protejat de prevederile Regulamentului (UE) nr. 679/2016 şi Legii 190/2018

Punct început	X / Y	Punct sfârşit	X / Y	Lungime segment (** (m)
6	567.594,494 378.433,178	1	567.604,735 378.415,193	20.696

** Lungimile segmentelor sunt determinate în planul de proiecţie Stereo 70 şi sunt rotunjite la 1 milimetru.
*** Distanţa dintre puncte este formată din segmente cumulate ce sunt mai mici decât valoarea 1 milimetru.

Neutilizabil in circuitul civil

DATE DESPRE IMOBILUL NR. 10289

Oficiul de Cadastru şi Publicitate Imobiliară PRAHOVA
Biroul de Cadastru şi Publicitate Imobiliară Ploieşti

A. Partea I. Descrierea imobilului

Nr. CF vechi:1173(e:1173)
Nr. cadastral vechi:1567

TEREN Extravilan

Adresa: Jud. Prahova

Nr. Crt	Nr cadastral Nr. topografic	Suprafaţa* (mp)	Observaţii / Referinţe
A1	20024	Din acte: 30.000 Masurata: 29.950	Sector cadastral:70 Teren neimprejmuit;

B. Partea II. Proprietari şi acte

Inscrieri privitoare la dreptul de proprietate şi alte drepturi reale		Referinţe
75604 / 24/09/2014		
Act Administrativ nr. 75604, din 24/09/2014 emis de OCPI PRAHOVA;		
B12	se noteaza faptul ca imobilul se afla sub incidenta art.3,alin.(1) din Legea nr.17/2014	A1
57432 / 29/05/2015		
Act Notarial nr. 1315, din 28/05/2015 emis de NP LUPU MARIA LUIZA;		
B13	Intabulare, drept de PROPRIETATEcumparare ca bun comun, dobandit prin Conventie, cota actuala 1/1, cota initiala 1/1	A1
	1) **DINU NECULAE** 2) **DINU STELIANA**	
7937 / 21/01/2022		
Inscris Sub Semnatura Privata nr. anexa 1.31, din 20/01/2022 emis de PFA ALEXANDRESCU EMIL-ALEXANDRU;		
B14	se respinge cererea de repozitionare intrucat documentatia cadastrala nu a fost avizata	A1

C. Partea III. SARCINI

Inscrieri privind dezmembramintele dreptului de proprietate, drepturi reale de garanţie şi sarcini		Referinţe
108655 / 27/11/2017		
Act Administrativ nr. 104812, din 22/11/2017 emis de DGRFP PLOIESTI-AJFP PRAHOVA -SERVICIUL FISCAL (ORASENESC BOLDESTI SCAENI);		
C1	Intabulare, drept de IPOTECA LEGALA, Valoare:3001006 LEI (reprezentand sechestru) asupra cotei din imobil proprietatea lui DINU NECULAE	A1
	1) **DGRFP PLOIESTI-AJFP PRAHOVA -SERVICIUL FISCAL ORASENESC BOLDESTI SCAENI**, CIF: 9999999999999	

Neutilizabil în circuitul civil

Anexa Nr. 1 La Partea I

Teren

Nr cadastral	Suprafaţa (mp)*	Observaţii / Referinţe
20024	Din acte: 30.000 Masurata: 29.950	

* Suprafaţa este determinată in planul de proiecţie Stereo 70.

DETALII LINIARE IMOBIL



Date referitoare la teren

Crt	Categorie folosinţă	Intra vilan	Suprafaţa (mp)	Tarla	Parcelă	Nr. topo	Observaţii / Referinţe
1	nedeterminata	NU	29.950	102	527/5	-	

Lungime Segmente
1) Valorile lungimilor segmentelor sunt obţinute din proiecţie în plan.

Punct început	X / Y	Punct sfârşit	X / Y	Lungime segment (** (m)
1	567.619,43 378.389,385	2	568.510,786 378.861,645	1008.734
2	568.510,786 378.861,645	3	568.510,781 378.861,655	0.011
3	568.510,781 378.861,655	4	568.496,438 378.887,637	29.678
4	568.496,438 378.887,637	5	567.604,735 378.415,193	1009.127

Document care conţine date cu caracter personal, protejat de prevederile Regulamentului (UE) nr. 679/2016 şi Legii 190/2018

Punct început	X / Y	Punct sfârşit	X / Y	Lungime segment (** (m)
5	567.604,735 378.415,193	6	567.619,425 378.389,394	29.688
6	567.619,425 378.389,394	1	567.619,43 378.389,385	0.01

**** Lungimile segmentelor sunt determinate în planul de proiecţie Stereo 70 şi sunt rotunjite la 1 milimetru.**
***** Distanţa dintre puncte este formată din segmente cumulate ce sunt mai mici decât valoarea 1 milimetru.**

Neutilizabil in circuitul civil

DATE DESPRE IMOBILUL NR. 10290

Oficiul de Cadastru şi Publicitate Imobiliară PRAHOVA
Biroul de Cadastru şi Publicitate Imobiliară Ploieşti

A. Partea I. Descrierea imobilului

Nr. CF vechi:2711
Nr. cadastral vechi:10136

TEREN Extravilan

Adresa: Jud. Prahova

Nr. Crt	Nr cadastral Nr. topografic	Suprafaţa* (mp)	Observaţii / Referinţe
A1	20319	Din acte: 6.400 Masurata: 6.457	Sector cadastral:70 Teren neimprejmuit;

B. Partea II. Proprietari şi acte

Inscrieri privitoare la dreptul de proprietate şi alte drepturi reale		Referinţe
67903 / 28/08/2014		
Act Normativ nr. 17, din 07/03/2014 emis de Parlamentul Romaniei;		
B3	Imobil aflat sub incidenta art.3 alin.(1) din Legea 17/2014, dobandit prin Lege	A1
57454 / 29/05/2015		
Act Notarial nr. 1316, din 28/05/2015 emis de NP LUPU MARIA LUIZA;		
B4	Intabulare, drept de PROPRIETATEcumparare ca bun comun, dobandit prin Conventie, cota actuala 1/1, cota initiala 1/1	A1
	1) **DINU NECULAE** 2) **DINU STELIANA**	
7945 / 21/01/2022		
Inscris Sub Semnatura Privata nr. 1.31, din 20/01/2022 emis de ALEXANDRESCU EMIL-ALEXANDRU-PFA;		
B5	se respinge cererea de repozitionare imobil intrucat documentatia nu a fost avizata din punct de vedere tehnic	A1

C. Partea III. SARCINI

Inscrieri privind dezmembramintele dreptului de proprietate, drepturi reale de garanţie şi sarcini		Referinţe
108667 / 27/11/2017		
Act Administrativ nr. 104825, din 22/11/2017 emis de DGRFP PLOIESTI-AJFP PRAHOVA -SERVICIUL FISCAL (ORASENESC BOLDESTI SCAENI. act administrativ nr 104826 din 22.11.2017, emis de DGRFP PLOIESTI-AJFP PRAHOVA -SERVICIUL FISCAL ORASENESC BOLDESTI SCAENI);		
C1	Intabulare, drept de IPOTECA LEGALA, Valoare:3001006 LEIreprezentand SECHESTRU (asupra cotei parti din imobil proprietatea lui Dinu Neculae)	A1
	1) **DGRFP PLOIESTI-AJFP PRAHOVA -SERVICIUL FISCAL ORASENESC BOLDESTI SCAENI**, CIF: 9999999999999	

Neautentificat în circuitul civil

Anexa Nr. 1 La Partea I

Teren

Nr cadastral	Suprafaţa (mp)*	Observaţii / Referinţe
20319	Din acte: 6.400 Masurata: 6.457	

* Suprafaţa este determinată in planul de proiecţie Stereo 70.

DETALII LINIARE IMOBIL



Date referitoare la teren

Crt	Categorie folosinţă	Intra vilan	Suprafaţa (mp)	Tarla	Parcelă	Nr. topo	Observaţii / Referinţe
1	arabil	NU	6.457	102	527/6	-	

Lungime Segmente

1) Valorile lungimilor segmentelor sunt obţinute din proiecţie în plan.

Punct început	X / Y	Punct sfârşit	X / Y	Lungime segment (** (m)
1	567.622,6 378.383,82	2	568.513,88 378.856,04	1008.648
2	568.513,88 378.856,04	3	568.513,875 378.856,05	0.011
3	568.513,875 378.856,05	4	568.510,786 378.861,645	6.391
4	568.510,786 378.861,645	5	567.619,43 378.389,385	1008.734
5	567.619,43 378.389,385	6	567.622,594 378.383,829	6.394

Document care conţine date cu caracter personal, protejat de prevederile Regulamentului (UE) nr. 679/2016 şi Legii 190/2018

Punct început	X / Y	Punct sfârşit	X / Y	Lungime segment (** (m)
6	567.622,594 378.383,829	1	567.622,6 378.383,82	0.011

** Lungimile segmentelor sunt determinate în planul de proiecţie Stereo 70 şi sunt rotunjite la 1 milimetru.
*** Distanţa dintre puncte este formată din segmente cumulate ce sunt mai mici decât valoarea 1 milimetru.

Neutilizabil in circuitul civil

DATE DESPRE IMOBILUL NR. 10291

Oficiul de Cadastru şi Publicitate Imobiliară PRAHOVA
Biroul de Cadastru şi Publicitate Imobiliară Ploieşti

A. Partea I. Descrierea imobilului

Nr. CF vechi:2709
Nr. cadastral vechi:10155

TEREN Extravilan

Adresa: Jud. Prahova

Nr. Crt	Nr cadastral Nr. topografic	Suprafaţa* (mp)	Observaţii / Referinţe
A1	20339	Din acte: 3.333 Masurata: 3.323	Sector cadastral:70 Teren neimprejmuit;

B. Partea II. Proprietari şi acte

Inscrieri privitoare la dreptul de proprietate şi alte drepturi reale		Referinţe
67906 / 28/08/2014		
Act Normativ nr. 17, din 07/03/2014 emis de Parlamentul Romaniei;		
B5	Imobil aflat sub incidenta art.3 alin.(1) din Legea 17/2014, dobandit prin Lege	A1
57444 / 29/05/2015		
Act Notarial nr. 1316, din 28/05/2015 emis de NP LUPU MARIA LUIZA;		
B6	Intabulare, drept de PROPRIETATEcumparare ca bun comun, dobandit prin Conventie, cota actuala 1/1, cota initiala 1/1	A1
	1) **DINU NECULAE** 2) **DINU STELIANA**	

C. Partea III. SARCINI

Inscrieri privind dezmembramintele dreptului de proprietate, drepturi reale de garanţie şi sarcini		Referinţe
108673 / 27/11/2017		
Act Administrativ nr. 104829, din 22/11/2017 emis de DGRFP PLOIESTI-AJFP PRAHOVA -SERVICIUL FISCAL (ORASENESC BOLDESTI SCAENI);		
C1	Intabulare, drept de IPOTECA LEGALA, Valoare:3001006 RON (reprezentand sechestru) (asupra cotei de 1/2 din imobil apartinand lui DINU NECULAE)	A1
	1) **DGRFP PLOIESTI-AJFP PRAHOVA -SERVICIUL FISCAL ORASENESC BOLDESTI SCAENI**, CIF: 9999999999999	

Neautentificat în circuitul civil

Anexa Nr. 1 La Partea I

Teren

Nr cadastral	Suprafaţa (mp)*	Observaţii / Referinţe
20339	Din acte: 3.333 Masurata: 3.323	

* Suprafaţa este determinată in planul de proiecţie Stereo 70.

DETALII LINIARE IMOBIL



Date referitoare la teren

Crt	Categorie folosinţă	Intra vilan	Suprafaţa (mp)	Tarla	Parcelă	Nr. topo	Observaţii / Referinţe
1	arabil	NU	3.323	102	527/14	-	

Lungime Segmente
1) Valorile lungimilor segmentelor sunt obţinute din proiecţie în plan.

Punct început	X / Y	Punct sfârşit	X / Y	Lungime segment (** (m)
1	567.624,23 378.380,955	2	568.515,473 378.853,156	1008.607
2	568.515,473 378.853,156	3	568.515,468 378.853,165	0.01
3	568.515,468 378.853,165	4	568.513,88 378.856,04	3.284
4	568.513,88 378.856,04	5	567.622,6 378.383,82	1008.648
5	567.622,6 378.383,82	6	567.624,225 378.380,965	3.285

Document care conţine date cu caracter personal, protejat de prevederile Regulamentului (UE) nr. 679/2016 şi Legii 190/2018

Punct început	X / Y	Punct sfârşit	X / Y	Lungime segment (** (m)
6	567.624,225 378.380,965	1	567.624,23 378.380,955	0.011

** Lungimile segmentelor sunt determinate în planul de proiecţie Stereo 70 şi sunt rotunjite la 1 milimetru.
*** Distanţa dintre puncte este formată din segmente cumulate ce sunt mai mici decât valoarea 1 milimetru.

Neutilizabil in circuitul civil

DATE DESPRE IMOBILUL NR. 10292

Oficiul de Cadastru şi Publicitate Imobiliară PRAHOVA
Biroul de Cadastru şi Publicitate Imobiliară Ploieşti

A. Partea I. Descrierea imobilului

Nr. CF vechi:2713
Nr. cadastral vechi:10154

TEREN Extravilan

Adresa: Jud. Prahova

Nr. Crt	Nr cadastral Nr. topografic	Suprafaţa* (mp)	Observaţii / Referinţe
A1	20338	Din acte: 3.332 Masurata: 3.326	Sector cadastral:70 Teren neimprejmuit;

B. Partea II. Proprietari şi acte

Inscrieri privitoare la dreptul de proprietate şi alte drepturi reale		Referinţe
67905 / 28/08/2014		
Act Normativ nr. 17, din 07/03/2014 emis de Parlamentul Romaniei;		
B3	Imobil aflat sub incidenta art.3 alin.(1) din Legea 17/2014, dobandit prin Lege	A1
57456 / 29/05/2015		
Act Notarial nr. 1316, din 28/05/2015 emis de NP LUPU MARIA LUIZA;		
B4	Intabulare, drept de PROPRIETATEcumparare ca bun comun, dobandit prin Conventie, cota actuala 1/1, cota initiala 1/1	A1
	1) **DINU NECULAE** 2) **DINU STELIANA**	

C. Partea III. SARCINI

Inscrieri privind dezmembramintele dreptului de proprietate, drepturi reale de garanţie şi sarcini		Referinţe
108670 / 27/11/2017		
Act Administrativ nr. 104827, din 22/11/2017 emis de DGRFP PLOIESTI-AJFP PRAHOVA -SERVICIUL FISCAL (ORASENESC BOLDESTI SCAENI);		
C1	Intabulare, drept de IPOTECA LEGALA, Valoare:3001006 LEI (reprezentand sechestru) asupra cotei de 1/2 din imobil detinuta de DINU NECULAE	A1
	1) **DGRFP PLOIESTI-AJFP PRAHOVA -SERVICIUL FISCAL ORASENESC BOLDESTI SCAENI**, CIF: 9999999999999	

Neutilizabil în circuitul civil

Anexa Nr. 1 La Partea I

Teren

Nr cadastral	Suprafaţa (mp)*	Observaţii / Referinţe
20338	Din acte: 3.332 Masurata: 3.326	

* Suprafaţa este determinată in planul de proiecţie Stereo 70.

DETALII LINIARE IMOBIL



Date referitoare la teren

Crt	Categorie folosinţă	Intra vilan	Suprafaţa (mp)	Tarla	Parcelă	Nr. topo	Observaţii / Referinţe
1	arabil	NU	3.326	102	527/14	-	

Lungime Segmente

1) Valorile lungimilor segmentelor sunt obţinute din proiecţie în plan.

Punct început	X / Y	Punct sfârşit	X / Y	Lungime segment (** (m)
1	567.625,863 378.378,088	2	568.517,067 378.850,268	1008.563
2	568.517,067 378.850,268	3	568.517,062 378.850,278	0.011
3	568.517,062 378.850,278	4	568.515,473 378.853,156	3.288
4	568.515,473 378.853,156	5	567.624,23 378.380,955	1008.607
5	567.624,23 378.380,955	6	567.625,858 378.378,098	3.288

Neautorizat

Punct început	X / Y	Punct sfârşit	X / Y	Lungime segment (** (m)
6	567.625,858 378.378,098	1	567.625,863 378.378,088	0.011

** Lungimile segmentelor sunt determinate în planul de proiecţie Stereo 70 şi sunt rotunjite la 1 milimetru.
*** Distanţa dintre puncte este formată din segmente cumulate ce sunt mai mici decât valoarea 1 milimetru.

Neutilizabil in circuitul civil

DATE DESPRE IMOBILUL NR. 10293

Oficiul de Cadastru şi Publicitate Imobiliară PRAHOVA
Biroul de Cadastru şi Publicitate Imobiliară Ploieşti

A. Partea I. Descrierea imobilului

Nr. CF vechi:2635
Nr. cadastral vechi:10100

TEREN Extravilan

Adresa: Jud. Prahova

Nr. Crt	Nr cadastral Nr. topografic	Suprafaţa* (mp)	Observaţii / Referinţe
A1	20274	Din acte: 8.800 Masurata: 8.824	Sector cadastral:70 Teren neimprejmuit;

B. Partea II. Proprietari şi acte

Inscrieri privitoare la dreptul de proprietate şi alte drepturi reale		Referinţe
65757 / 28/08/2014		
Act Administrativ nr. 4919, din 28/08/2014 emis de OCPI PH;		
B5	se noteaza faptul ca imobilul se afla sub incidenta art.3(alin.1) din Legea nr.17/2014	A1
60753 / 09/06/2015		
Act Notarial nr. 1383, din 04/06/2015 emis de NP LUPU MARIA LUIZA;		
B6	Intabulare, drept de PROPRIETATEcumparare ca bun comun, dobandit prin Conventie, cota actuala 1/1, cota initiala 1/1	A1
	1) **DINU NECULAE** 2) **DINU STELIANA**	

C. Partea III. SARCINI

Inscrieri privind dezmembramintele dreptului de proprietate, drepturi reale de garanţie şi sarcini		Referinţe
108664 / 27/11/2017		
Act Administrativ nr. 104823, din 22/11/2017 emis de DGRFP PLOIESTI-AJFP PRAHOVA -SERVICIUL FISCAL (ORASENESC BOLDESTI SCAENI);		
C1	Intabulare, drept de IPOTECA LEGALA, Valoare:3001006 RON (reprezentand sechestru) (asupra cotei parti din imobil apartinand lui DINU NECULAE)	A1
	1) **DGRFP PLOIESTI-AJFP PRAHOVA -SERVICIUL FISCAL ORASENESC BOLDESTI SCAENI**, CIF: 9999999999999	

Neutilizabil în circuitul civil

Anexa Nr. 1 La Partea I

Teren

Nr cadastral	Suprafaţa (mp)*	Observaţii / Referinţe
20274	Din acte: 8.800 Masurata: 8.824	

* Suprafaţa este determinată in planul de proiecţie Stereo 70.

DETALII LINIARE IMOBIL

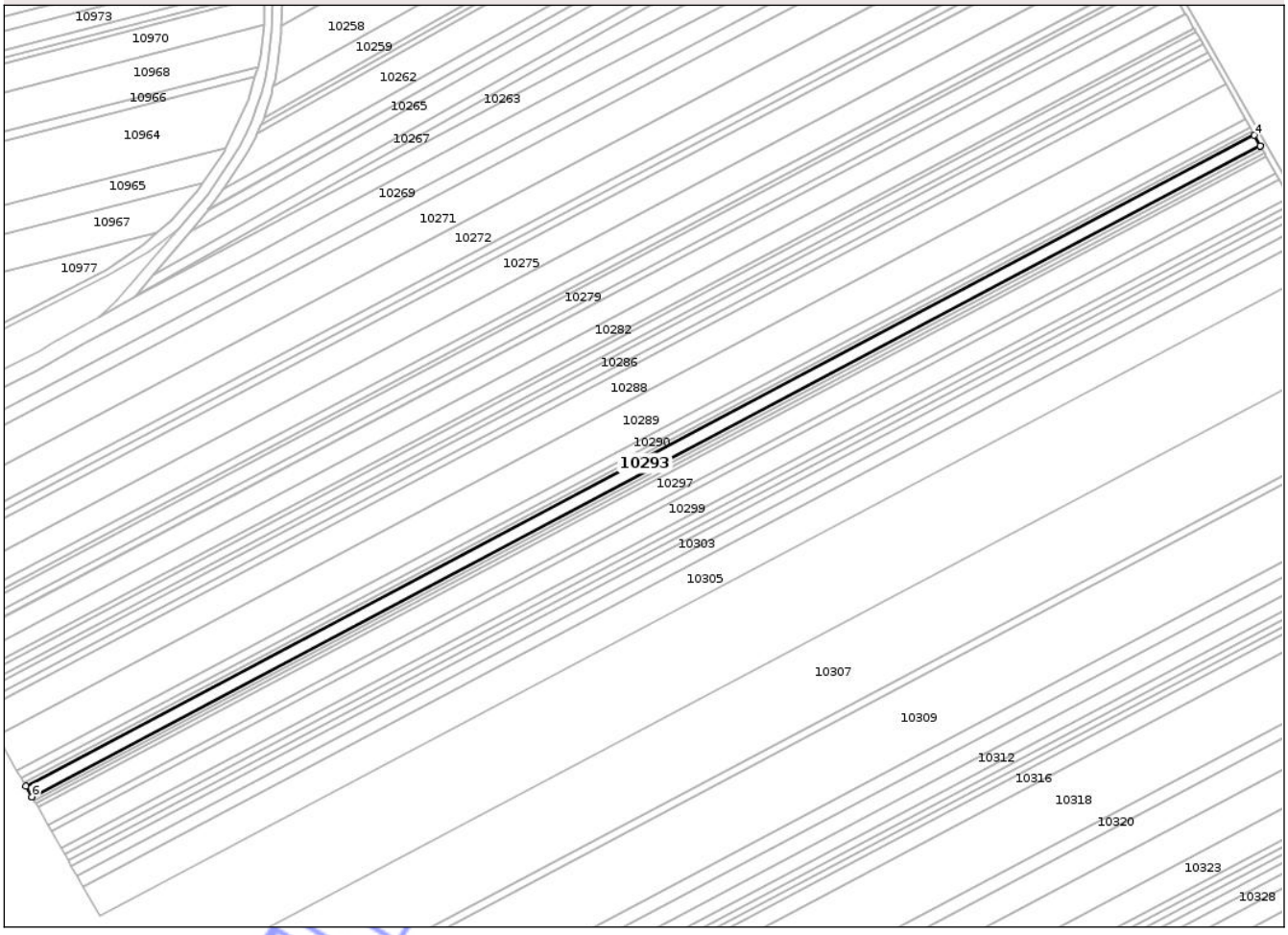

Date referitoare la teren

Crt	Categorie folosinţă	Intra vilan	Suprafaţa (mp)	Tarla	Parcelă	Nr. topo	Observaţii / Referinţe
1	arabil	NU	8.824	102	527/23	-	In CF T-,P-

Lungime Segmente

1) Valorile lungimilor segmentelor sunt obţinute din proiecţie în plan.

Punct început	X / Y	Punct sfârşit	X / Y	Lungime segment (** (m)
1	567.630,195 378.370,482	2	568.521,296 378.842,607	1008.446
2	568.521,296 378.842,607	3	568.521,291 378.842,617	0.011
3	568.521,291 378.842,617	4	568.517,067 378.850,268	8.74
4	568.517,067 378.850,268	5	567.625,863 378.378,088	1008.563
5	567.625,863 378.378,088	6	567.630,189 378.370,491	8.742

Neautentic

Punct început	X / Y	Punct sfârşit	X / Y	Lungime segment (** (m)
6	567.630,189 378.370,491	1	567.630,195 378.370,482	0.011

** Lungimile segmentelor sunt determinate în planul de proiecţie Stereo 70 şi sunt rotunjite la 1 milimetru.
*** Distanţa dintre puncte este formată din segmente cumulate ce sunt mai mici decât valoarea 1 milimetru.

Neutilizabil in circuitul civil

DATE DESPRE IMOBILUL NR. 10294

Oficiul de Cadastru şi Publicitate Imobiliară PRAHOVA
Biroul de Cadastru şi Publicitate Imobiliară Ploieşti

A. Partea I. Descrierea imobilului

Nr. CF vechi:4869
Nr. cadastral vechi:11351

TEREN Extravilan

Adresa: Jud. Prahova

Nr. Crt	Nr cadastral Nr. topografic	Suprafaţa* (mp)	Observaţii / Referinţe
A1	21776	Din acte: 3.000 Masurata: 2.994	Sector cadastral:70 Teren neimprejmuit;

B. Partea II. Proprietari şi acte

Inscrieri privitoare la dreptul de proprietate şi alte drepturi reale		Referinţe
65634 / 28/08/2014		
Act Administrativ nr. 4919, din 28/08/2014 emis de OCPI Prahova;		
B6	se noteaza faptul ca imobilul se afla sub incidenta art.3 (alin1) din Legea nr.17/2014	A1
57438 / 29/05/2015		
Act Notarial nr. 1316, din 28/05/2015 emis de NP LUPU MARIA LUIZA;		
B7	Intabulare, drept de PROPRIETATEcumparare ca bun comun, dobandit prin Conventie, cota actuala 1/1, cota initiala 1/1	A1
	1) **DINU NECULAE** 2) **DINU STELIANA**	

C. Partea III. SARCINI

Inscrieri privind dezmembramintele dreptului de proprietate, drepturi reale de garanţie şi sarcini		Referinţe
108686 / 27/11/2017		
Act Administrativ nr. 104835, din 22/11/2017 emis de DGRFP PLOIESTI-AJFP PRAHOVA -SERVICIUL FISCAL (ORASENESC BOLDESTI SCAENI);		
C3	Intabulare, drept de IPOTECA LEGALA, Valoare:3001006 LEI (reprezentand sechestru) asupra cotei de 1/2 din imobil proprietatea lui Dinu Necuale	A1
	1) **DGRFP PLOIESTI-AJFP PRAHOVA -SERVICIUL FISCAL ORASENESC BOLDESTI SCAENI**, CIF: 9999999999999	

Neutilizabil în circuitul civil

Anexa Nr. 1 La Partea I

Teren

Nr cadastral	Suprafaţa (mp)*	Observaţii / Referinţe
21776	Din acte: 3.000 Masurata: 2.994	

* Suprafaţa este determinată in planul de proiecţie Stereo 70.

DETALII LINIARE IMOBIL



Date referitoare la teren

Crt	Categorie folosinţă	Intra vilan	Suprafaţa (mp)	Tarla	Parcelă	Nr. topo	Observaţii / Referinţe
1	arabil	NU	2.994	102	527/59	-	

Lungime Segmente
1) Valorile lungimilor segmentelor sunt obţinute din proiecţie în plan.

Punct început	X / Y	Punct sfârşit	X / Y	Lungime segment (** (m)
1	567.631,664 378.367,9	2	568.522,731 378.840,008	1008.408
2	568.522,731 378.840,008	3	568.522,726 378.840,017	0.01
3	568.522,726 378.840,017	4	568.521,296 378.842,607	2.959
4	568.521,296 378.842,607	5	567.630,195 378.370,482	1008.446
5	567.630,195 378.370,482	6	567.631,659 378.367,91	2.959

Document care conţine date cu caracter personal, protejat de prevederile Regulamentului (UE) nr. 679/2016 şi Legii 190/2018

Punct început	X / Y	Punct sfârşit	X / Y	Lungime segment (** (m)
6	567.631,659 378.367,91	1	567.631,664 378.367,9	0.011

** Lungimile segmentelor sunt determinate în planul de proiecţie Stereo 70 şi sunt rotunjite la 1 milimetru.
*** Distanţa dintre puncte este formată din segmente cumulate ce sunt mai mici decât valoarea 1 milimetru.

Neutilizabil in circuitul civil

DATE DESPRE IMOBILUL NR. 10295

Oficiul de Cadastru şi Publicitate Imobiliară PRAHOVA
Biroul de Cadastru şi Publicitate Imobiliară Ploieşti

A. Partea I. Descrierea imobilului

Nr. CF vechi:4839
Nr. cadastral vechi:11331

TEREN Extravilan

Adresa: Jud. Prahova

Nr. Crt	Nr cadastral Nr. topografic	Suprafaţa* (mp)	Observaţii / Referinţe
A1	21754	Din acte: 3.000 Masurata: 2.993	Sector cadastral:70 Teren neimprejmuit;

B. Partea II. Proprietari şi acte

Inscrieri privitoare la dreptul de proprietate şi alte drepturi reale		Referinţe
65627 / 28/08/2014		
Act Administrativ nr. 4919, din 28/08/2014 emis de OCPI PH;		
B6	se noteaza faptul ca imobilul se afla sub incidenta art.3(alin.1) din Legea nr.17/2014	A1
57451 / 29/05/2015		
Act Notarial nr. 1316, din 28/05/2015 emis de NP LUPU MARIA LUIZA;		
B7	Intabulare, drept de PROPRIETATEcumparare ca bun comun, dobandit prin Conventie, cota actuala 1/1, cota initiala 1/1	A1
	1) **DINU NECULAE** 2) **DINU STELIANA**	

C. Partea III. SARCINI

Inscrieri privind dezmembramintele dreptului de proprietate, drepturi reale de garanţie şi sarcini		Referinţe
108679 / 27/11/2017		
Act Administrativ nr. 104831, din 22/11/2017 emis de DGRFP PLOIESTI-AJFP PRAHOVA - SERVICIUL FISCAL (AL ORASENESC BOLDESTI SCAENI);		
C5	Intabulare, drept de IPOTECA LEGALA, Valoare:3001006 LEI (reprezentand sechestru), asupra cotei din imobil apartinand numitului Dinu Neculae	A1
	1) **DGRFP PLOIESTI-AJFP PRAHOVA -SERVICIUL FISCAL ORASENESC BOLDESTI SCAENI**, CIF: 9999999999999	

Neutilizabil în circuitul civil

Anexa Nr. 1 La Partea I

Teren

Nr cadastral	Suprafaţa (mp)*	Observaţii / Referinţe
21754	Din acte: 3.000 Masurata: 2.993	

* Suprafaţa este determinată in planul de proiecţie Stereo 70.

DETALII LINIARE IMOBIL



Date referitoare la teren

Crt	Categorie folosinţă	Intra vilan	Suprafaţa (mp)	Tarla	Parcelă	Nr. topo	Observaţii / Referinţe
1	arabil	NU	2.993	102	527/59	-	

Lungime Segmente
1) Valorile lungimilor segmentelor sunt obţinute din proiecţie în plan.

Punct început	X / Y	Punct sfârşit	X / Y	Lungime segment (** (m)
1	567.633,134 378.365,32	2	568.524,166 378.837,409	1008.368
2	568.524,166 378.837,409	3	568.524,161 378.837,418	0.01
3	568.524,161 378.837,418	4	568.522,731 378.840,008	2.959
4	568.522,731 378.840,008	5	567.631,664 378.367,9	1008.408
5	567.631,664 378.367,9	6	567.633,128 378.365,329	2.959

Document care conţine date cu caracter personal, protejat de prevederile Regulamentului (UE) nr. 679/2016 şi Legii 190/2018

Punct început	X / Y	Punct sfârşit	X / Y	Lungime segment (** (m)
6	567.633,128 378.365,329	1	567.633,134 378.365,32	0.011

** Lungimile segmentelor sunt determinate în planul de proiecţie Stereo 70 şi sunt rotunjite la 1 milimetru.
*** Distanţa dintre puncte este formată din segmente cumulate ce sunt mai mici decât valoarea 1 milimetru.

Neutilizabil in circuitul civil

DATE DESPRE IMOBILUL NR. 10296

Oficiul de Cadastru şi Publicitate Imobiliară PRAHOVA
Biroul de Cadastru şi Publicitate Imobiliară Ploieşti

A. Partea I. Descrierea imobilului

Nr. CF vechi:4863
Nr. cadastral vechi:11339

TEREN Extravilan

Adresa: Jud. Prahova

Nr. Crt	Nr cadastral Nr. topografic	Suprafaţa* (mp)	Observaţii / Referinţe
A1	21763	Din acte: 2.700 Masurata: 2.701	Sector cadastral:70 Teren neimprejmuit;

B. Partea II. Proprietari şi acte

Inscrieri privitoare la dreptul de proprietate şi alte drepturi reale		Referinţe
65632 / 28/08/2014		
Act Administrativ nr. 4919, din 28/08/2014 emis de OCPI PH;		
B6	se noteaza faptul ca imobilul se afla sub incidenta art.3 alin(1) din Legea 17/2014	A1
60758 / 09/06/2015		
Act Notarial nr. 1383, din 04/06/2015 emis de NP LUPU MARIA LUIZA;		
B7	Intabulare, drept de PROPRIETATEcumparare ca bun comun, dobandit prin Conventie, cota actuala 1/1, cota initiala 1/1	A1
	1) **DINU NECULAE** 2) **DINU STELIANA**	

C. Partea III. SARCINI

Inscrieri privind dezmembramintele dreptului de proprietate, drepturi reale de garanţie şi sarcini		Referinţe
108681 / 27/11/2017		
Act Administrativ nr. 104833, din 22/11/2017 emis de DGRFP PLOIESTI - AJFP PRAHOVA - SERVICIUL FISCAL (ORASENESC BOLDESTI SCAENI);		
C1	Intabulare, drept de IPOTECA LEGALA, Valoare:3001006 LEIreprezentand sechestru (asupra cotei din imobil proprietatea lui Dinu Neculae)	A1
	1) **DGRFP PLOIESTI - AJFP PRAHOVA - SERVICIUL FISCAL ORASENESC BOLDESTI SCAENI**, CIF: 9999999999999	

Neutilizabil în circuitul civil

Anexa Nr. 1 La Partea I

Teren

Nr cadastral	Suprafaţa (mp)*	Observaţii / Referinţe
21763	Din acte: 2.700 Masurata: 2.701	

* Suprafaţa este determinată in planul de proiecţie Stereo 70.

DETALII LINIARE IMOBIL



Date referitoare la teren

Crt	Categorie folosinţă	Intra vilan	Suprafaţa (mp)	Tarla	Parcelă	Nr. topo	Observaţii / Referinţe
1	arabil	NU	2.701	102	527/59	-	

Lungime Segmente
1) Valorile lungimilor segmentelor sunt obţinute din proiecţie în plan.

Punct început	X / Y	Punct sfârşit	X / Y	Lungime segment (** (m)
1	567.634,46 378.362,991	2	568.525,461 378.835,063	1008.333
2	568.525,461 378.835,063	3	568.525,455 378.835,073	0.012
3	568.525,455 378.835,073	4	568.524,166 378.837,409	2.668
4	568.524,166 378.837,409	5	567.633,134 378.365,32	1008.368
5	567.633,134 378.365,32	6	567.634,455 378.363,0	2.67

Document care conţine date cu caracter personal, protejat de prevederile Regulamentului (UE) nr. 679/2016 şi Legii 190/2018

Punct început	X / Y	Punct sfârşit	X / Y	Lungime segment (** (m)
6	567.634,455 378.363,0	1	567.634,46 378.362,991	0.01

** Lungimile segmentelor sunt determinate în planul de proiecţie Stereo 70 şi sunt rotunjite la 1 milimetru.
*** Distanţa dintre puncte este formată din segmente cumulate ce sunt mai mici decât valoarea 1 milimetru.

Neutilizabil in circuitul civil

DATE DESPRE IMOBILUL NR. 10297

Oficiul de Cadastru şi Publicitate Imobiliară PRAHOVA
Biroul de Cadastru şi Publicitate Imobiliară Ploieşti

A. Partea I. Descrierea imobilului

Nr. CF vechi:813
Nr. cadastral vechi:1181

TEREN Extravilan

Adresa: Jud. Prahova

Nr. Crt	Nr cadastral Nr. topografic	Suprafaţa* (mp)	Observaţii / Referinţe
A1	23207	Din acte: 15.000 Masurata: 14.875	Sector cadastral:70 Teren neimprejmuit;

B. Partea II. Proprietari şi acte

Inscrieri privitoare la dreptul de proprietate şi alte drepturi reale		Referinţe
75317 / 23/09/2014		
Act Normativ nr. 17, din 07/03/2014 emis de PARLAMENTUL ROMANIEI;		
B2	se noteaza faptul ca imobilul se afla sub incidenta art.3,alin(1) din Legea nr.17/2014	A1
21312 / 02/03/2020		
Act Notarial nr. 741, din 26/02/2020 emis de NP Leonte Alexandru;		
B4	Intabulare, drept de PROPRIETATE, dobandit prin Conventie, cota actuala 1/1, cota initiala 1/1	A1
	1) **SOCIETATEA ECOPARK ENERGY SRL**, CIF:40347140	

C. Partea III. SARCINI

Inscrieri privind dezmembramintele dreptului de proprietate, drepturi reale de garanţie şi sarcini		Referinţe
21312 / 02/03/2020		
Act Notarial nr. 741, din 26/02/2020 emis de NP Leonte Alexandru;		
C2	se radiaza sechestrul inscris sub C1 prin incheierea nr. 71327/2012 conform art.91 din legea nr.85/2014 (legea privind procedura insolventei)	A1

Neutilizabil în circuitul civil

Anexa Nr. 1 La Partea I

Teren

Nr cadastral	Suprafaţa (mp)*	Observaţii / Referinţe
23207	Din acte: 15.000 Masurata: 14.875	

* Suprafaţa este determinată in planul de proiecţie Stereo 70.

DETALII LINIARE IMOBIL



Date referitoare la teren

Crt	Categorie folosinţă	Intra vilan	Suprafaţa (mp)	Tarla	Parcelă	Nr. topo	Observaţii / Referinţe
1	arabil	NU	14.875	102	527/9	-	

Lungime Segmente
1) Valorile lungimilor segmentelor sunt obţinute din proiecţie în plan.

Punct început	X / Y	Punct sfârşit	X / Y	Lungime segment (** (m)
1	567.641,722 378.350,143	2	568.532,592 378.822,145	1008.184
2	568.532,592 378.822,145	3	568.532,587 378.822,155	0.011
3	568.532,587 378.822,155	4	568.525,461 378.835,063	14.744
4	568.525,461 378.835,063	5	567.634,46 378.362,991	1008.333

Document care conţine date cu caracter personal, protejat de prevederile Regulamentului (UE) nr. 679/2016 şi Legii 190/2018

Punct început	X / Y	Punct sfârşit	X / Y	Lungime segment (** (m)
5	567.634,46 378.362,991	1	567.641,722 378.350,143	14.758

** Lungimile segmentelor sunt determinate în planul de proiecţie Stereo 70 şi sunt rotunjite la 1 milimetru.
*** Distanţa dintre puncte este formată din segmente cumulate ce sunt mai mici decât valoarea 1 milimetru.

Neutilizabil in circuitul civil

DATE DESPRE IMOBILUL NR. 10298

Oficiul de Cadastru şi Publicitate Imobiliară PRAHOVA
Biroul de Cadastru şi Publicitate Imobiliară Ploieşti

A. Partea I. Descrierea imobilului

Nr. CF vechi:2614
Nr. cadastral vechi:10072

TEREN Extravilan

Adresa: Jud. Prahova

Nr. Crt	Nr cadastral Nr. topografic	Suprafaţa* (mp)	Observaţii / Referinţe
A1	20250	Din acte: 5.035 Masurata: 5.001	Sector cadastral:70 Teren neimprejmuit;

B. Partea II. Proprietari şi acte

Inscrieri privitoare la dreptul de proprietate şi alte drepturi reale		Referinţe
65743 / 28/08/2014		
Act Administrativ nr. 4919, din 28/08/2014 emis de OCPI PH;		
B3	se noteaza faptul ca imobilul se afla sub incidenta art.3 (alin.1) din Legea nr.17/2014	A1
21300 / 02/03/2020		
Act Notarial nr. 741, din 26/02/2020 emis de NP Leonte Alexandru;		
B5	Intabulare, drept de PROPRIETATE, dobandit prin Conventie, cota actuala 1/1, cota initiala 1/1	A1
	1) **SOCIETATEA ECOPARK ENERGY SRL**, CIF:40347140	

C. Partea III. SARCINI .

Inscrieri privind dezmembramintele dreptului de proprietate, drepturi reale de garanţie şi sarcini	Referinţe
NU SUNT	

Neutilizabil în circuitul civil

Anexa Nr. 1 La Partea I

Teren

Nr cadastral	Suprafaţa (mp)*	Observaţii / Referinţe
20250	Din acte: 5.035 Masurata: 5.001	

* Suprafaţa este determinată in planul de proiecţie Stereo 70.

DETALII LINIARE IMOBIL



Date referitoare la teren

Crt	Categorie folosinţă	Intra vilan	Suprafaţa (mp)	Tarla	Parcelă	Nr. topo	Observaţii / Referinţe
1	arabil	NU	5.001	102	527/11	-	

Lungime Segmente
1) Valorile lungimilor segmentelor sunt obţinute din proiecţie în plan.

Punct început	X / Y	Punct sfârşit	X / Y	Lungime segment (** (m)
1	567.644,219 378.345,852	2	568.534,99 378.817,802	1008.072
2	568.534,99 378.817,802	3	568.534,985 378.817,811	0.01
3	568.534,985 378.817,811	4	568.532,592 378.822,145	4.951
4	568.532,592 378.822,145	5	567.641,722 378.350,143	1008.184
5	567.641,722 378.350,143	6	567.644,214 378.345,861	4.954

Document care conţine date cu caracter personal, protejat de prevederile Regulamentului (UE) nr. 679/2016 şi Legii 190/2018

Punct început	X / Y	Punct sfârşit	X / Y	Lungime segment (** (m)
6	567.644,214 378.345,861	1	567.644,219 378.345,852	0.01

** Lungimile segmentelor sunt determinate în planul de proiecţie Stereo 70 şi sunt rotunjite la 1 milimetru.
*** Distanţa dintre puncte este formată din segmente cumulate ce sunt mai mici decât valoarea 1 milimetru.

Neutilizabil in circuitul civil

DATE DESPRE IMOBILUL NR. 10299

Oficiul de Cadastru şi Publicitate Imobiliară PRAHOVA
Biroul de Cadastru şi Publicitate Imobiliară Ploieşti

A. Partea I. Descrierea imobilului

Nr. CF vechi:811(e:811)
Nr. cadastral vechi:1191

TEREN Extravilan
Adresa: Jud. Prahova

Nr. Crt	Nr cadastral Nr. topografic	Suprafaţa* (mp)	Observaţii / Referinţe
A1	22534	Din acte: 15.000 Masurata: 15.034	Sector cadastral:70 Teren neimprejmuit;

B. Partea II. Proprietari şi acte

Inscrieri privitoare la dreptul de proprietate şi alte drepturi reale		Referinţe
68018 / 28/08/2014		
Act Normativ nr. 17, din 07/03/2014 emis de Parlamentul Romaniei;		
B2	Imobil aflat sub incidenta art.3 alin.(1) din Legea 17/2014, dobandit prin Lege	A1
21298 / 02/03/2020		
Act Notarial nr. 741, din 26/02/2020 emis de NP Leonte Alexandru;		
B4	Intabulare, drept de PROPRIETATE, dobandit prin Conventie, cota actuala 1/1, cota initiala 1/1	A1
	1) **SOCIETATEA ECOPARK ENERGY SRL**, CIF:40347140	

C. Partea III. SARCINI

Inscrieri privind dezmembramintele dreptului de proprietate, drepturi reale de garanţie şi sarcini		Referinţe
21298 / 02/03/2020		
Act Notarial nr. 741, din 26/02/2020 emis de NP Leonte Alexandru;		
C2	se radiaza sechestrul inscris sub C1 prin incheierea nr. 71277/2012 conform art.91 din legea nr.85/2014 (legea privind procedura insolventei)	A1

Neutilizabil în circuitul civil

Anexa Nr. 1 La Partea I

Teren

Nr cadastral	Suprafaţa (mp)*	Observaţii / Referinţe
22534	Din acte: 15.000 Masurata: 15.034	

* Suprafaţa este determinată in planul de proiecţie Stereo 70.

DETALII LINIARE IMOBIL



Date referitoare la teren

Crt	Categorie folosinţă	Intra vilan	Suprafaţa (mp)	Tarla	Parcelă	Nr. topo	Observaţii / Referinţe
1	arabil	NU	15.034	102	527/16	-	

Lungime Segmente
1) Valorile lungimilor segmentelor sunt obţinute din proiecţie în plan.

Punct început	X / Y	Punct sfârşit	X / Y	Lungime segment (** (m)
1	567.651,603 378.332,884	2	568.542,199 378.804,742	1007.875
2	568.542,199 378.804,742	3	568.542,194 378.804,752	0.011
3	568.542,194 378.804,752	4	568.534,99 378.817,802	14.906
4	568.534,99 378.817,802	5	567.644,219 378.345,852	1008.072

Document care conţine date cu caracter personal, protejat de prevederile Regulamentului (UE) nr. 679/2016 şi Legii 190/2018

Punct început	X / Y	Punct sfârşit	X / Y	Lungime segment (** (m)
5	567.644,219 378.345,852	6	567.647,979 378.339,413	7.456
6	567.647,979 378.339,413	7	567.651,598 378.332,894	7.456
7	567.651,598 378.332,894	1	567.651,603 378.332,884	0.011

**** Lungimile segmentelor sunt determinate în planul de proiecţie Stereo 70 şi sunt rotunjite la 1 milimetru.**
***** Distanţa dintre puncte este formată din segmente cumulate ce sunt mai mici decât valoarea 1 milimetru.**

Neutilizabil in circuitul civil

DATE DESPRE IMOBILUL NR. 10300

Oficiul de Cadastru şi Publicitate Imobiliară PRAHOVA
Biroul de Cadastru şi Publicitate Imobiliară Ploieşti

A. Partea I. Descrierea imobilului

Nr. CF vechi:842
Nr. cadastral vechi:1189

TEREN Extravilan
Adresa: Jud. Prahova

Nr. Crt	Nr cadastral Nr. topografic	Suprafaţa* (mp)	Observaţii / Referinţe
A1	23435	5.000	Sector cadastral:70 Teren neimprejmuit;

B. Partea II. Proprietari şi acte

Inscrieri privitoare la dreptul de proprietate şi alte drepturi reale		Referinţe
10807 / 05/02/2016		
Act Normativ nr. 17, din 07/03/2014 emis de PARLAMENTUL ROMANIEI;		
B2	se noteaza faptul ca imobilul se afla sub incidenta art.3 (alin.1) din Legea nr.17/2014	A1
21290 / 02/03/2020		
Act Notarial nr. 741, din 26/02/2020 emis de NP Leonte Alexandru;		
B4	Intabulare, drept de PROPRIETATE, dobandit prin Conventie, cota actuala 1/1, cota initiala 1/1	A1
	1) **SOCIETATEA ECOPARK ENERGY SRL**, CIF:40347140	

C. Partea III. SARCINI

Inscrieri privind dezmembramintele dreptului de proprietate, drepturi reale de garanţie şi sarcini		Referinţe
21290 / 02/03/2020		
Act Notarial nr. 741, din 26/02/2020 emis de NP Leonte Alexandru;		
C2	se radiaza sechestrul inscris sub C1 prin incheierea nr. 3543/2013 conform art.91 din legea nr.85/2014 (legea privind procedura insolventei)	A1

Neutilizabil în circuitul civil

Anexa Nr. 1 La Partea I

Teren

Nr cadastral	Suprafaţa (mp)*	Observaţii / Referinţe
23435	5.000	

* Suprafaţa este determinată in planul de proiecţie Stereo 70.

DETALII LINIARE IMOBIL



Date referitoare la teren

Crt	Categorie folosinţă	Intra vilan	Suprafaţa (mp)	Tarla	Parcelă	Nr. topo	Observaţii / Referinţe
1	arabil	NU	5.000	102	527/19	-	

Lungime Segmente
1) Valorile lungimilor segmentelor sunt obţinute din proiecţie în plan.

Punct început	X / Y	Punct sfârşit	X / Y	Lungime segment (** (m)
1	567.654,059 378.328,571	2	568.544,597 378.800,398	1007.809
2	568.544,597 378.800,398	3	568.544,592 378.800,408	0.011
3	568.544,592 378.800,408	4	568.542,199 378.804,742	4.951
4	568.542,199 378.804,742	5	567.651,603 378.332,884	1007.875
5	567.651,603 378.332,884	6	567.654,054 378.328,581	4.952

Document care conţine date cu caracter personal, protejat de prevederile Regulamentului (UE) nr. 679/2016 şi Legii 190/2018

Punct început	X / Y	Punct sfârşit	X / Y	Lungime segment (** (m)
6	567.654,054 378.328,581	1	567.654,059 378.328,571	0.011

** Lungimile segmentelor sunt determinate în planul de proiecţie Stereo 70 şi sunt rotunjite la 1 milimetru.
*** Distanţa dintre puncte este formată din segmente cumulate ce sunt mai mici decât valoarea 1 milimetru.

Neutilizabil in circuitul civil

DATE DESPRE IMOBILUL NR. 10301

Oficiul de Cadastru şi Publicitate Imobiliară PRAHOVA
Biroul de Cadastru şi Publicitate Imobiliară Ploieşti

A. Partea I. Descrierea imobilului

Nr. CF vechi:1102
Nr. cadastral vechi:1497

TEREN Extravilan

Adresa: Jud. Prahova

Nr. Crt	Nr cadastral Nr. topografic	Suprafaţa* (mp)	Observaţii / Referinţe
A1	23400	Din acte: 5.000 Masurata: 4.923	Sector cadastral:70 Teren neimprejmuit;

B. Partea II. Proprietari şi acte

Inscrieri privitoare la dreptul de proprietate şi alte drepturi reale		Referinţe
21311 / 02/03/2020		
Act Notarial nr. 741, din 26/02/2020 emis de NP Leonte Alexandru;		
B3	Intabulare, drept de PROPRIETATE, dobandit prin Conventie, cota actuala 1/1, cota initiala 1/1	A1
	1) **SOCIETATEA ECOPARK ENERGY SRL**, CIF:40347140	

C. Partea III. SARCINI .

Inscrieri privind dezmembramintele dreptului de proprietate, drepturi reale de garanţie şi sarcini	Referinţe
NU SUNT	

Neutilizabil în circuitul civil

Anexa Nr. 1 La Partea I

Teren

Nr cadastral	Suprafaţa (mp)*	Observaţii / Referinţe
23400	Din acte: 5.000 Masurata: 4.923	

* Suprafaţa este determinată in planul de proiecţie Stereo 70.

DETALII LINIARE IMOBIL



Date referitoare la teren

Crt	Categorie folosinţă	Intra vilan	Suprafaţa (mp)	Tarla	Parcelă	Nr. topo	Observaţii / Referinţe
1	arabil	NU	4.923	102	527/20	-	

Lungime Segmente
1) Valorile lungimilor segmentelor sunt obţinute din proiecţie în plan.

Punct început	X / Y	Punct sfârşit	X / Y	Lungime segment (** (m)
1	567.656,478 378.324,324	2	568.546,9 378.796,09	1007.678
2	568.546,9 378.796,09	3	568.546,895 378.796,099	0.01
3	568.546,895 378.796,099	4	568.544,597 378.800,398	4.875
4	568.544,597 378.800,398	5	567.654,059 378.328,571	1007.809
5	567.654,059 378.328,571	6	567.656,472 378.324,333	4.877

Document care conţine date cu caracter personal, protejat de prevederile Regulamentului (UE) nr. 679/2016 şi Legii 190/2018

Punct început	X / Y	Punct sfârşit	X / Y	Lungime segment (** (m)
6	567.656,472 378.324,333	1	567.656,478 378.324,324	0.011

** Lungimile segmentelor sunt determinate în planul de proiecţie Stereo 70 şi sunt rotunjite la 1 milimetru.
*** Distanţa dintre puncte este formată din segmente cumulate ce sunt mai mici decât valoarea 1 milimetru.

Neutilizabil in circuitul civil

DATE DESPRE IMOBILUL NR. 10302

Oficiul de Cadastru şi Publicitate Imobiliară PRAHOVA
Biroul de Cadastru şi Publicitate Imobiliară Ploieşti

A. Partea I. Descrierea imobilului

Nr. CF vechi:877
Nr. cadastral vechi:1275

TEREN Extravilan
Adresa: Jud. Prahova

Nr. Crt	Nr cadastral Nr. topografic	Suprafaţa* (mp)	Observaţii / Referinţe
A1	23489	4.446	Sector cadastral:70 Teren neimprejmuit;

B. Partea II. Proprietari şi acte

Inscrieri privitoare la dreptul de proprietate şi alte drepturi reale		Referinţe
75334 / 23/09/2014		
Act Normativ nr. 17, din 07/03/2014 emis de PARLAMENTUL ROMANIEI;		
B2	Imobil aflat sub incidenta art.3 alin.(1) din Legea 17/2014	A1
21296 / 02/03/2020		
Act Notarial nr. 741, din 26/02/2020 emis de NP Leonte Alexandru;		
B4	Intabulare, drept de PROPRIETATE, dobandit prin Conventie, cota actuala 1/1, cota initiala 1/1	A1
	1) **SOCIETATEA ECOPARK ENERGY SRL**, CIF:40347140	

C. Partea III. SARCINI

Inscrieri privind dezmembramintele dreptului de proprietate, drepturi reale de garanţie şi sarcini		Referinţe
21296 / 02/03/2020		
Act Notarial nr. 741, din 26/02/2020 emis de NP Leonte Alexandru;		
C2	se radiaza sechestrul inscris sub C1 prin incheierea nr. 71312/2012 conform art.91 din legea nr.85/2014 (legea privind procedura insolventei)	A1

Neutilizabil în circuitul civil

Anexa Nr. 1 La Partea I

Teren

Nr cadastral	Suprafaţa (mp)*	Observaţii / Referinţe
23489	4.446	

* Suprafaţa este determinată in planul de proiecţie Stereo 70.

DETALII LINIARE IMOBIL



Date referitoare la teren

Crt	Categorie folosinţă	Intra vilan	Suprafaţa (mp)	Tarla	Parcelă	Nr. topo	Observaţii / Referinţe
1	arabil	NU	4.446	102	527/22	-	

Lungime Segmente
1) Valorile lungimilor segmentelor sunt obţinute din proiecţie în plan.

Punct început	X / Y	Punct sfârşit	X / Y	Lungime segment (** (m)
1	567.658,662 378.320,488	2	568.548,972 378.792,195	1007.551
2	568.548,972 378.792,195	3	568.548,967 378.792,204	0.01
3	568.548,967 378.792,204	4	568.546,9 378.796,09	4.402
4	568.546,9 378.796,09	5	567.656,478 378.324,324	1007.678
5	567.656,478 378.324,324	6	567.658,657 378.320,497	4.404

Document care conţine date cu caracter personal, protejat de prevederile Regulamentului (UE) nr. 679/2016 şi Legii 190/2018

Punct început	X / Y	Punct sfârşit	X / Y	Lungime segment (** (m)
6	567.658,657 378.320,497	1	567.658,662 378.320,488	0.01

** Lungimile segmentelor sunt determinate în planul de proiecţie Stereo 70 şi sunt rotunjite la 1 milimetru.
*** Distanţa dintre puncte este formată din segmente cumulate ce sunt mai mici decât valoarea 1 milimetru.

Neutilizabil in circuitul civil

DATE DESPRE IMOBILUL NR. 10303

Oficiul de Cadastru şi Publicitate Imobiliară PRAHOVA
Biroul de Cadastru şi Publicitate Imobiliară Ploieşti

A. Partea I. Descrierea imobilului

Nr. CF vechi:1149
Nr. cadastral vechi:1532

TEREN Extravilan

Adresa: Jud. Prahova

Nr. Crt	Nr cadastral Nr. topografic	Suprafaţa* (mp)	Observaţii / Referinţe
A1	23418	Din acte: 8.700 Masurata: 8.668	Sector cadastral:70 Teren neimprejmuit;

B. Partea II. Proprietari şi acte

Inscrieri privitoare la dreptul de proprietate şi alte drepturi reale		Referinţe
75601 / 24/09/2014		
Act Normativ nr. 17, din 07/03/2014 emis de PARLAMENTUL ROMANIEI;		
B2	se noteaza faptul ca imobilul se afla sub incidenta art. 3, alin. 1 din Legea nr 17/2014	A1
21310 / 02/03/2020		
Act Notarial nr. 741, din 26/02/2020 emis de NP Leonte Alexandru;		
B4	Intabulare, drept de PROPRIETATE, dobandit prin Conventie, cota actuala 1/1, cota initiala 1/1	A1
	1) **SOCIETATEA ECOPARK ENERGY SRL**, CIF:40347140	

C. Partea III. SARCINI

Inscrieri privind dezmembramintele dreptului de proprietate, drepturi reale de garanţie şi sarcini		Referinţe
21310 / 02/03/2020		
Act Notarial nr. 741, din 26/02/2020 emis de NP Leonte Alexandru;		
C2	se radiaza sechestrul inscris sub C1 prin incheierea nr. 3516/2013 conform art.91 din legea nr.85/2014 (legea privind procedura insolventei)	A1

Neutilizabil în circuitul civil

Anexa Nr. 1 La Partea I

Teren

Nr cadastral	Suprafaţa (mp)*	Observaţii / Referinţe
23418	Din acte: 8.700 Masurata: 8.668	

* Suprafaţa este determinată in planul de proiecţie Stereo 70.

DETALII LINIARE IMOBIL

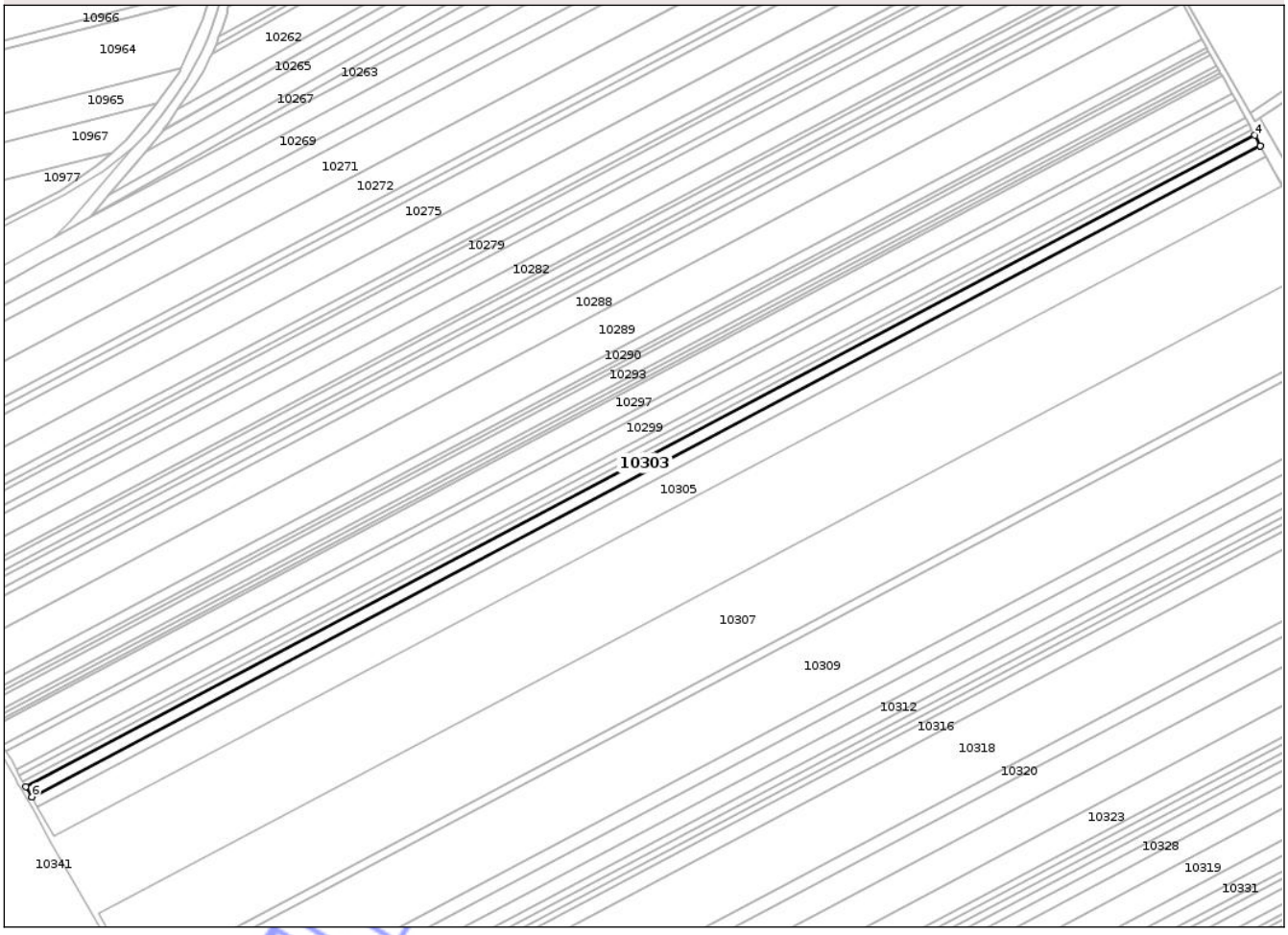

Date referitoare la teren

Crt	Categorie folosinţă	Intra vilan	Suprafaţa (mp)	Tarla	Parcelă	Nr. topo	Observaţii / Referinţe
1	arabil	NU	8.668	102	527/24	-	

Lungime Segmente
1) Valorile lungimilor segmentelor sunt obţinute din proiecţie în plan.

Punct început	X / Y	Punct sfârşit	X / Y	Lungime segment (** (m)
1	567.662,921 378.313,008	2	568.553,013 378.784,599	1007.304
2	568.553,013 378.784,599	3	568.553,008 378.784,608	0.01
3	568.553,008 378.784,608	4	568.548,972 378.792,195	8.594
4	568.548,972 378.792,195	5	567.658,662 378.320,488	1007.551
5	567.658,662 378.320,488	6	567.662,916 378.313,017	8.597

Document care conţine date cu caracter personal, protejat de prevederile Regulamentului (UE) nr. 679/2016 şi Legii 190/2018

Punct început	X / Y	Punct sfârşit	X / Y	Lungime segment (** (m)
6	567.662,916 378.313,017	1	567.662,921 378.313,008	0.01

** Lungimile segmentelor sunt determinate în planul de proiecţie Stereo 70 şi sunt rotunjite la 1 milimetru.
*** Distanţa dintre puncte este formată din segmente cumulate ce sunt mai mici decât valoarea 1 milimetru.

Neutilizabil in circuitul civil

DATE DESPRE IMOBILUL NR. 10304

Oficiul de Cadastru şi Publicitate Imobiliară PRAHOVA
Biroul de Cadastru şi Publicitate Imobiliară Ploieşti

A. Partea I. Descrierea imobilului

Nr. CF vechi:859(e:859)
Nr. cadastral vechi:1273

TEREN Extravilan
Adresa: Jud. Prahova

Nr. Crt	Nr cadastral Nr. topografic	Suprafaţa* (mp)	Observaţii / Referinţe
A1	21822	8.600	Sector cadastral:70 Teren neimprejmuit;

B. Partea II. Proprietari şi acte

Inscrieri privitoare la dreptul de proprietate şi alte drepturi reale		Referinţe
65645 / 28/08/2014		
Act Administrativ nr. 4919, din 28/08/2014 emis de OCPI PH;		
B2	se noteaza faptul ca imobilul se afla sub incidenta art.3(alin.1) din Legea nr.17/2014	A1
21288 / 02/03/2020		
Act Notarial nr. 741, din 26/02/2020 emis de NP Leonte Alexandru;		
B4	Intabulare, drept de PROPRIETATE, dobandit prin Conventie, cota actuala 1/1, cota initiala 1/1	A1
	1) **SOCIETATEA ECOPARK ENERGY SRL**, CIF:40347140	
60557 / 06/07/2020		
Act Administrativ nr. 21288, din 02/03/2020 emis de OCPI PRAHOVA;		
B5	se respinge cererea de repozitionare intrucat documentatia cadastrala nu a fost avizata	A1

C. Partea III. SARCINI

Inscrieri privind dezmembramintele dreptului de proprietate, drepturi reale de garanţie şi sarcini		Referinţe
21288 / 02/03/2020		
Act Notarial nr. 741, din 26/02/2020 emis de NP Leonte Alexandru;		
C2	se radiaza sechestrul inscris sub C1 prin incheierea nr. 3595/2013 conform art.91 din legea nr.85/2014 (legea privind procedura insolventei)	A1

Neutilizabil în circuitul civil

Anexa Nr. 1 La Partea I

Teren

Nr cadastral	Suprafaţa (mp)*	Observaţii / Referinţe
21822	8.600	

* Suprafaţa este determinată in planul de proiecţie Stereo 70.

DETALII LINIARE IMOBIL



Date referitoare la teren

Crt	Categorie folosinţă	Intra vilan	Suprafaţa (mp)	Tarla	Parcelă	Nr. topo	Observaţii / Referinţe
1	arabil	NU	8.600	102	527/26	-	

Lungime Segmente
1) Valorile lungimilor segmentelor sunt obţinute din proiecţie în plan.

Punct început	X / Y	Punct sfârşit	X / Y	Lungime segment (** (m)
1	567.667,148 378.305,585	2	568.557,024 378.777,06	1007.059
2	568.557,024 378.777,06	3	568.557,019 378.777,069	0.01
3	568.557,019 378.777,069	4	568.553,013 378.784,599	8.529
4	568.553,013 378.784,599	5	567.662,921 378.313,008	1007.304
5	567.662,921 378.313,008	1	567.667,148 378.305,585	8.542

Document care conţine date cu caracter personal, protejat de prevederile Regulamentului (UE) nr. 679/2016 şi Legii 190/2018

**** Lungimile segmentelor sunt determinate în planul de proiecţie Stereo 70 şi sunt rotunjite la 1 milimetru.**
***** Distanţa dintre puncte este formată din segmente cumulate ce sunt mai mici decât valoarea 1 milimetru.**

Neutilizabil in circuitul civil

DATE DESPRE IMOBILUL NR. 10305

Oficiul de Cadastru şi Publicitate Imobiliară PRAHOVA
Biroul de Cadastru şi Publicitate Imobiliară Ploieşti

A. Partea I. Descrierea imobilului

Nr. CF vechi:1105(e:1105)
Nr. cadastral vechi:1502

TEREN Extravilan
Adresa: Jud. Prahova

Nr. Crt	Nr cadastral Nr. topografic	Suprafaţa* (mp)	Observaţii / Referinţe
A1	21824	Din acte: 24.901 Masurata: 24.695	Sector cadastral:70 Teren neimprejmuit;

B. Partea II. Proprietari şi acte

Inscrieri privitoare la dreptul de proprietate şi alte drepturi reale		Referinţe
86123 / 18/08/2015		
Act Normativ nr. 17, din 07/03/2014 emis de Parlamentul Romaniei;		
B3	se noteaza faptul ca imobilul se afla sub incidenta art 3 alin (1) din Legea 17/2014	A1
21304 / 02/03/2020		
Act Notarial nr. 741, din 26/02/2020 emis de NP Leonte Alexandru;		
B5	Intabulare, drept de PROPRIETATE, dobandit prin Conventie, cota actuala 1/1, cota initiala 1/1	A1
	1) **SOCIETATEA ECOPARK ENERGY SRL**, CIF:40347140	
62205 / 09/07/2020		
Act Administrativ nr. 21304, din 02/03/2020 emis de OCPI PRAHOVA;		
B6	se respinge cererea de repozitionare intrucat documentatia cadastrala nu a fost avizata	A1

C. Partea III. SARCINI

Inscrieri privind dezmembramintele dreptului de proprietate, drepturi reale de garanţie şi sarcini		Referinţe
21304 / 02/03/2020		
Act Notarial nr. 741, din 26/02/2020 emis de NP Leonte Alexandru;		
C2	se radiaza sechestrul inscris sub C1 prin incheierea nr. 3542/2013 conform art.91 din legea nr.85/2014 (legea privind procedura insolventei)	A1

Neutilizabil în circuitul civil

Anexa Nr. 1 La Partea I

Teren

Nr cadastral	Suprafaţa (mp)*	Observaţii / Referinţe
21824	Din acte: 24.901 Masurata: 24.695	

* Suprafaţa este determinată in planul de proiecţie Stereo 70.

DETALII LINIARE IMOBIL



Date referitoare la teren

Crt	Categorie folosinţă	Intra vilan	Suprafaţa (mp)	Tarla	Parcelă	Nr. topo	Observaţii / Referinţe
1	arabil	NU	24.695	102	527/27	-	

Lungime Segmente
1) Valorile lungimilor segmentelor sunt obţinute din proiecţie în plan.

Punct început	X / Y	Punct sfârşit	X / Y	Lungime segment (** (m)
1	567.679,291 378.284,26	2	568.568,989 378.755,643	1006.859
2	568.568,989 378.755,643	3	568.568,983 378.755,652	0.011
3	568.568,983 378.755,652	4	568.562,158 378.767,409	13.594
4	568.562,158 378.767,409	5	568.557,024 378.777,06	10.932

Document care conţine date cu caracter personal, protejat de prevederile Regulamentului (UE) nr. 679/2016 şi Legii 190/2018

Punct început	X / Y	Punct sfârşit	X / Y	Lungime segment (** (m)
5	568.557,024 378.777,06	6	567.667,148 378.305,585	1007.059
6	567.667,148 378.305,585	7	567.679,286 378.284,27	24.529
7	567.679,286 378.284,27	1	567.679,291 378.284,26	0.011

**** Lungimile segmentelor sunt determinate în planul de proiecţie Stereo 70 şi sunt rotunjite la 1 milimetru.**
***** Distanţa dintre puncte este formată din segmente cumulate ce sunt mai mici decât valoarea 1 milimetru.**

Neutilizabil in circuitul civil

DATE DESPRE IMOBILUL NR. 10306

Oficiul de Cadastru şi Publicitate Imobiliară PRAHOVA
Biroul de Cadastru şi Publicitate Imobiliară Ploieşti

A. Partea I. Descrierea imobilului

Nr. CF vechi:1240(e:1240)
Nr. cadastral vechi:1599

TEREN Extravilan
Adresa: Jud. Prahova

Nr. Crt	Nr cadastral Nr. topografic	Suprafaţa* (mp)	Observaţii / Referinţe
A1	20129	Din acte: 65.000 Masurata: 64.984	Sector cadastral:70 Teren neimprejmuit;

B. Partea II. Proprietari şi acte

Inscrieri privitoare la dreptul de proprietate şi alte drepturi reale		Referinţe
75605 / 24/09/2014		
Act Administrativ nr. 17, din 07/03/2014 emis de PARLAMENTUL ROMANIEI;		
B3	se noteaza faptul ca imobilul se afla sub incidenta art.3 alin(1) din Legea nr.17/2014	A1
21315 / 02/03/2020		
Act Notarial nr. 741, din 26/02/2020 emis de NP Leonte Alexandru;		
B5	Intabulare, drept de PROPRIETATE, dobandit prin Conventie, cota actuala 1/1, cota initiala 1/1	A1
	1) **SOCIETATEA ECOPARK ENERGY SRL**, CIF:40347140	
62226 / 09/07/2020		
Act Administrativ nr. 21315, din 02/03/2020 emis de OCPI PRAHOVA;		
B6	se respinge cererea de repozitionare intrucat documentatia tehnica nu a fost avizata	A1

C. Partea III. SARCINI

Inscrieri privind dezmembramintele dreptului de proprietate, drepturi reale de garanţie şi sarcini		Referinţe
21315 / 02/03/2020		
Act Notarial nr. 741, din 26/02/2020 emis de NP Leonte Alexandru;		
C2	se radiaza sechestrul inscris sub C1 prin incheierea nr. 3497/2013 conform art.91 din legea nr.85/2014 (legea privind procedura insolventei)	A1

Neutilizabil în circuitul civil

Anexa Nr. 1 La Partea I

Teren

Nr cadastral	Suprafaţa (mp)*	Observaţii / Referinţe
20129	Din acte: 65.000 Masurata: 64.984	

* Suprafaţa este determinată in planul de proiecţie Stereo 70.

DETALII LINIARE IMOBIL



Date referitoare la teren

Crt	Categorie folosinţă	Intra vilan	Suprafaţa (mp)	Tarla	Parcelă	Nr. topo	Observaţii / Referinţe
1	arabil	NU	64.984	102	527/28	-	

Lungime Segmente
1) Valorile lungimilor segmentelor sunt obţinute din proiecţie în plan.

Punct început	X / Y	Punct sfârşit	X / Y	Lungime segment (** (m)
1	567.711,234 378.228,164	2	568.601,438 378.699,814	1007.431
2	568.601,438 378.699,814	3	568.601,433 378.699,823	0.01
3	568.601,433 378.699,823	4	568.594,918 378.710,977	12.917
4	568.594,918 378.710,977	5	568.568,989 378.755,643	51.647

Document care conţine date cu caracter personal, protejat de prevederile Regulamentului (UE) nr. 679/2016 şi Legii 190/2018

Punct început	X / Y	Punct sfârşit	X / Y	Lungime segment (** (m)
5	568.568,989 378.755,643	6	567.679,291 378.284,26	1006.859
6	567.679,291 378.284,26	7	567.711,228 378.228,173	64.542
7	567.711,228 378.228,173	1	567.711,234 378.228,164	0.011

**** Lungimile segmentelor sunt determinate în planul de proiecţie Stereo 70 şi sunt rotunjite la 1 milimetru.**
***** Distanţa dintre puncte este formată din segmente cumulate ce sunt mai mici decât valoarea 1 milimetru.**

Neutilizabil in circuitul civil

DATE DESPRE IMOBILUL NR. 10307

Oficiul de Cadastru şi Publicitate Imobiliară PRAHOVA
Biroul de Cadastru şi Publicitate Imobiliară Ploieşti

A. Partea I. Descrierea imobilului

Nr. CF vechi:825(e:825)
Nr. cadastral vechi:633

TEREN Extravilan
Adresa: Jud. Prahova

Nr. Crt	Nr cadastral Nr. topografic	Suprafaţa* (mp)	Observaţii / Referinţe
A1	21823	Din acte: 55.335 Masurata: 55.330	Sector cadastral:70 Teren neimprejmuit;

B. Partea II. Proprietari şi acte

Inscrieri privitoare la dreptul de proprietate şi alte drepturi reale		Referinţe
65649 / 28/08/2014		
Act Administrativ nr. 4919, din 28/08/2014 emis de OCPI Prahova;		
B2	se noteaza faptul ca imobilul se afla sub incidenta art.3 (alin1) din Legea nr.17/2014	A1
21319 / 02/03/2020		
Act Notarial nr. 741, din 26/02/2020 emis de NP Leonte Alexandru;		
B4	Intabulare, drept de PROPRIETATE, dobandit prin Conventie, cota actuala 1/1, cota initiala 1/1	A1
	1) **SOCIETATEA ECOPARK ENERGY SRL**, CIF:40347140	
62251 / 09/07/2020		
Inscris Sub Semnatura Privata nr. anexa nr.1.31, din 09/07/2020 emis de PFA ALEXANDRESCU EMIL-ALEXANDRU;		
B5	se respinge cererea de repozitionare intrucat documentatia cadastrala nu a fost avizata	A1

C. Partea III. SARCINI

Inscrieri privind dezmembramintele dreptului de proprietate, drepturi reale de garanţie şi sarcini		Referinţe
21319 / 02/03/2020		
Act Notarial nr. 741, din 26/02/2020 emis de NP Leonte Alexandru;		
C2	se radiaza sechestrul inscris sub C1 prin incheierea nr. 3649/2013 conform art.91 din legea nr.85/2014 (legea privind procedura insolventei)	A1

Neutilizabil în circuitul civil

Anexa Nr. 1 La Partea I

Teren

Nr cadastral	Suprafaţa (mp)*	Observaţii / Referinţe
21823	Din acte: 55.335 Masurata: 55.330	

* Suprafaţa este determinată in planul de proiecţie Stereo 70.

DETALII LINIARE IMOBIL



Date referitoare la teren

Crt	Categorie folosinţă	Intra vilan	Suprafaţa (mp)	Tarla	Parcelă	Nr. topo	Observaţii / Referinţe
1	arabil	NU	55.330	102	527/29	-	

Lungime Segmente
1) Valorile lungimilor segmentelor sunt obţinute din proiecţie în plan.

Punct început	X / Y	Punct sfârşit	X / Y	Lungime segment (** (m)
1	567.738,415 378.180,428	2	568.628,913 378.652,234	1007.764
2	568.628,913 378.652,234	3	568.628,908 378.652,243	0.01
3	568.628,908 378.652,243	4	568.624,631 378.660,109	8.954
4	568.624,631 378.660,109	5	568.601,438 378.699,814	45.983

Document care conţine date cu caracter personal, protejat de prevederile Regulamentului (UE) nr. 679/2016 şi Legii 190/2018

Punct început	X / Y	Punct sfârşit	X / Y	Lungime segment (** (m)
5	568.601,438 378.699,814	6	567.711,234 378.228,164	1007.431
6	567.711,234 378.228,164	7	567.738,41 378.180,437	54.922
7	567.738,41 378.180,437	1	567.738,415 378.180,428	0.01

**** Lungimile segmentelor sunt determinate în planul de proiecţie Stereo 70 şi sunt rotunjite la 1 milimetru.**
***** Distanţa dintre puncte este formată din segmente cumulate ce sunt mai mici decât valoarea 1 milimetru.**

Neutilizabil in circuitul civil

DATE DESPRE IMOBILUL NR. 10308

Oficiul de Cadastru şi Publicitate Imobiliară PRAHOVA
Biroul de Cadastru şi Publicitate Imobiliară Ploieşti

A. Partea I. Descrierea imobilului

Nr. CF vechi:1101
Nr. cadastral vechi:1307

TEREN Extravilan
Adresa: Jud. Prahova

Nr. Crt	Nr cadastral Nr. topografic	Suprafaţa* (mp)	Observaţii / Referinţe
A1	23399	6.041	Sector cadastral:70 Teren neimprejmuit;

B. Partea II. Proprietari şi acte

Inscrieri privitoare la dreptul de proprietate şi alte drepturi reale		Referinţe
75571 / 24/09/2014		
Act Normativ nr. 75571, din 24/09/2014 emis de OCPI Prahova;		
B2	se noteaza faptul ca imobilul se afla sub incidenta art.3 (alin.1) din legea 17/2014	A1
21294 / 02/03/2020		
Act Notarial nr. 741, din 26/02/2020 emis de NP Leonte Alexandru;		
B4	Intabulare, drept de PROPRIETATE, dobandit prin Conventie, cota actuala 1/1, cota initiala 1/1	A1
	1) **SOCIETATEA ECOPARK ENERGY SRL**, CIF:40347140	

C. Partea III. SARCINI .

Inscrieri privind dezmembramintele dreptului de proprietate, drepturi reale de garanţie şi sarcini	Referinţe
NU SUNT	

Neutilizabil în circuitul civil

Anexa Nr. 1 La Partea I

Teren

Nr cadastral	Suprafaţa (mp)*	Observaţii / Referinţe
23399	6.041	

* Suprafaţa este determinată in planul de proiecţie Stereo 70.

DETALII LINIARE IMOBIL



Date referitoare la teren

Crt	Categorie folosinţă	Intra vilan	Suprafaţa (mp)	Tarla	Parcelă	Nr. topo	Observaţii / Referinţe
1	arabil	NU	6.041	102	527/35	-	

Lungime Segmente
1) Valorile lungimilor segmentelor sunt obţinute din proiecţie în plan.

Punct început	X / Y	Punct sfârşit	X / Y	Lungime segment (** (m)
1	567.741,383 378.175,216	2	568.631,777 378.646,967	1007.646
2	568.631,777 378.646,967	3	568.631,772 378.646,976	0.01
3	568.631,772 378.646,976	4	568.628,913 378.652,234	5.985
4	568.628,913 378.652,234	5	567.738,415 378.180,428	1007.764
5	567.738,415 378.180,428	6	567.741,378 378.175,226	5.987

Document care conţine date cu caracter personal, protejat de prevederile Regulamentului (UE) nr. 679/2016 şi Legii 190/2018

Punct început	X / Y	Punct sfârşit	X / Y	Lungime segment (** (m)
6	567.741,378 378.175,226	1	567.741,383 378.175,216	0.011

** Lungimile segmentelor sunt determinate în planul de proiecţie Stereo 70 şi sunt rotunjite la 1 milimetru.
*** Distanţa dintre puncte este formată din segmente cumulate ce sunt mai mici decât valoarea 1 milimetru.

Neutilizabil in circuitul civil

DATE DESPRE IMOBILUL NR. 10309

Oficiul de Cadastru şi Publicitate Imobiliară PRAHOVA
Biroul de Cadastru şi Publicitate Imobiliară Ploieşti

A. Partea I. Descrierea imobilului

Nr. CF vechi:956
Nr. cadastral vechi:1285

TEREN Extravilan
Adresa: Jud. Prahova

Nr. Crt	Nr cadastral Nr. topografic	Suprafaţa* (mp)	Observaţii / Referinţe
A1	23215	49.800	Sector cadastral:70 Teren neimprejmuit;

B. Partea II. Proprietari şi acte

Inscrieri privitoare la dreptul de proprietate şi alte drepturi reale		Referinţe
75341 / 23/09/2014		
Act Administrativ nr. 17, din 07/03/2014 emis de PARLAMENTUL ROMANIEI;		
B2	se noteaza faptul ca imobilul se afla sub incidenta art.3 (alin.1) din Lega nr.17/2014	A1
21293 / 02/03/2020		
Act Notarial nr. 741, din 26/02/2020 emis de NP Leonte Alexandru;		
B4	Intabulare, drept de PROPRIETATE, dobandit prin Conventie, cota actuala 1/1, cota initiala 1/1	A1
	1) **SOCIETATEA ECOPARK ENERGY SRL**, CIF:40347140	

C. Partea III. SARCINI

Inscrieri privind dezmembramintele dreptului de proprietate, drepturi reale de garanţie şi sarcini		Referinţe
21293 / 02/03/2020		
Act Notarial nr. 741, din 26/02/2020 emis de NP Leonte Alexandru;		
C2	se radiaza sechestrul inscris sub C1 prin incheierea nr. 71311/2012 conform art.91 din legea nr.85/2014 (legea privind procedura insolventei)	A1

Neutilizabil în circuitul civil

Anexa Nr. 1 La Partea I

Teren

Nr cadastral	Suprafaţa (mp)*	Observaţii / Referinţe
23215	49.800	

* Suprafaţa este determinată in planul de proiecţie Stereo 70.

DETALII LINIARE IMOBIL



Date referitoare la teren

Crt	Categorie folosinţă	Intra vilan	Suprafaţa (mp)	Tarla	Parcelă	Nr. topo	Observaţii / Referinţe
1	arabil	NU	49.800	102	527/40	-	

Lungime Segmente
1) Valorile lungimilor segmentelor sunt obţinute din proiecţie în plan.

Punct început	X / Y	Punct sfârşit	X / Y	Lungime segment (** (m)
1	567.765,861 378.132,229	2	568.655,496 378.603,578	1006.787
2	568.655,496 378.603,578	3	568.655,491 378.603,587	0.01
3	568.655,491 378.603,587	4	568.651,782 378.610,175	7.56
4	568.651,782 378.610,175	5	568.631,777 378.646,967	41.879
5	568.631,777 378.646,967	6	567.741,383 378.175,216	1007.646

Document care conţine date cu caracter personal, protejat de prevederile Regulamentului (UE) nr. 679/2016 şi Legii 190/2018

Punct început	X / Y	Punct sfârşit	X / Y	Lungime segment (** (m)
6	567.741,383 378.175,216	7	567.753,593 378.153,712	24.729
7	567.753,593 378.153,712	8	567.765,856 378.132,238	24.729
8	567.765,856 378.132,238	1	567.765,861 378.132,229	0.01

**** Lungimile segmentelor sunt determinate în planul de proiecţie Stereo 70 şi sunt rotunjite la 1 milimetru.**
***** Distanţa dintre puncte este formată din segmente cumulate ce sunt mai mici decât valoarea 1 milimetru.**

Neutilizabil in circuitul civil

DATE DESPRE IMOBILUL NR. 10310

Oficiul de Cadastru şi Publicitate Imobiliară PRAHOVA
Biroul de Cadastru şi Publicitate Imobiliară Ploieşti

A. Partea I. Descrierea imobilului

Nr. CF vechi:875
Nr. cadastral vechi:1287

TEREN Extravilan

Adresa: Jud. Prahova

Nr. Crt	Nr cadastral Nr. topografic	Suprafaţa* (mp)	Observaţii / Referinţe
A1	23456	Din acte: 10.000 Masurata: 9.958	Sector cadastral:70 Teren neimprejmuit;

B. Partea II. Proprietari şi acte

Inscrieri privitoare la dreptul de proprietate şi alte drepturi reale		Referinţe
75561 / 24/09/2014		
Act Normativ nr. 17, din 07/03/2014 emis de PARLAMENTUL ROMANIEI;		
B2	se noteaza faptul ca imobilul se afla sub incidenta art. 3, alin. 1 din Legea nr 17/2014	A1
108216 / 01/10/2019		
Act Administrativ nr. 104604, din 23/09/2019 emis de OCPI PRAHOVA;		
B4	se indreapta eroarea materiala strecurata in cuprinsul prezentei carti funciare in sensul ca imobilul este situat in 'Comuna Aricestii Rahtivani, sat Tirgsoru Nou, tarla 102-parcela 527/41, judetul Prahova '	A1
21314 / 02/03/2020		
Act Notarial nr. 741, din 26/02/2020 emis de NP Leonte Alexandru;		
B5	Intabulare, drept de PROPRIETATE, dobandit prin Conventie, cota actuala 1/1, cota initiala 1/1	A1
	1) **SOCIETATEA ECOPARK ENERGY SRL**, CIF:40347140	

C. Partea III. SARCINI

Inscrieri privind dezmembramintele dreptului de proprietate, drepturi reale de garanţie şi sarcini		Referinţe
21314 / 02/03/2020		
Act Notarial nr. 741, din 26/02/2020 emis de NP Leonte Alexandru;		
C2	se radiaza sechestrul inscris sub C1 prin incheierea nr. 71295/2012 conform art.91 din legea nr.85/2014 (legea privind procedura insolventei)	A1

Neautorizat în circuitul civil

Anexa Nr. 1 La Partea I

Teren

Nr cadastral	Suprafaţa (mp)*	Observaţii / Referinţe
23456	Din acte: 10.000 Masurata: 9.958	

* Suprafaţa este determinată in planul de proiecţie Stereo 70.

DETALII LINIARE IMOBIL



Date referitoare la teren

Crt	Categorie folosinţă	Intra vilan	Suprafaţa (mp)	Tarla	Parcelă	Nr. topo	Observaţii / Referinţe
1	arabil	NU	9.958	102	527/41	-	

Lungime Segmente
1) Valorile lungimilor segmentelor sunt obţinute din proiecţie în plan.

Punct început	X / Y	Punct sfârşit	X / Y	Lungime segment (** (m)
1	567.770,758 378.123,629	2	568.660,351 378.594,956	1006.74
2	568.660,351 378.594,956	3	568.660,345 378.594,965	0.011
3	568.660,345 378.594,965	4	568.655,496 378.603,578	9.884
4	568.655,496 378.603,578	5	567.765,861 378.132,229	1006.787
5	567.765,861 378.132,229	6	567.768,431 378.128,004	4.945

Neoficial

Punct început	X / Y	Punct sfârşit	X / Y	Lungime segment (** (m)
6	567.768,431 378.128,004	7	567.770,753 378.123,639	4.944
7	567.770,753 378.123,639	1	567.770,758 378.123,629	0.011

**** Lungimile segmentelor sunt determinate în planul de proiecţie Stereo 70 şi sunt rotunjite la 1 milimetru.**
***** Distanţa dintre puncte este formată din segmente cumulate ce sunt mai mici decât valoarea 1 milimetru.**

Neutilizabil in circuitul civil

DATE DESPRE IMOBILUL NR. 10311

Oficiul de Cadastru şi Publicitate Imobiliară PRAHOVA
Biroul de Cadastru şi Publicitate Imobiliară Ploieşti

A. Partea I. Descrierea imobilului

Nr. CF vechi:876
Nr. cadastral vechi:1286

TEREN Extravilan
Adresa: Jud. Prahova

Nr. Crt	Nr cadastral Nr. topografic	Suprafaţa* (mp)	Observaţii / Referinţe
A1	23457	11.949	Sector cadastral:70 Teren neimprejmuit;

B. Partea II. Proprietari şi acte

Inscrieri privitoare la dreptul de proprietate şi alte drepturi reale		Referinţe
75344 / 23/09/2014		
Act Normativ nr. 17, din 07/03/2014 emis de PARLAMENTUL ROMANIEI;		
B2	se noteaza faptul ca imobilul se afla sub incidenta art. 3, alin. 1 din Legea nr 17/2014	A1
21317 / 02/03/2020		
Act Notarial nr. 741, din 26/02/2020 emis de NP Leonte Alexandru;		
B4	Intabulare, drept de PROPRIETATE, dobandit prin Conventie, cota actuala 1/1, cota initiala 1/1	A1
	1) **SOCIETATEA ECOPARK ENERGY SRL**, CIF:40347140	

C. Partea III. SARCINI

Inscrieri privind dezmembramintele dreptului de proprietate, drepturi reale de garanţie şi sarcini		Referinţe
21317 / 02/03/2020		
Act Notarial nr. 741, din 26/02/2020 emis de NP Leonte Alexandru;		
C2	se radiaza sechestrul inscris sub C1 prin incheierea nr. 71315/2012 conform art.91 din legea nr.85/2014 (legea privind procedura insolventei)	A1

Neutilizabil în circuitul civil

Anexa Nr. 1 La Partea I

Teren

Nr cadastral	Suprafaţa (mp)*	Observaţii / Referinţe
23457	11.949	

* Suprafaţa este determinată in planul de proiecţie Stereo 70.

DETALII LINIARE IMOBIL



Date referitoare la teren

Crt	Categorie folosinţă	Intra vilan	Suprafaţa (mp)	Tarla	Parcelă	Nr. topo	Observaţii / Referinţe
1	arabil	NU	11.949	102	527/42	-	

Lungime Segmente
1) Valorile lungimilor segmentelor sunt obţinute din proiecţie în plan.

Punct început	X / Y	Punct sfârşit	X / Y	Lungime segment (** (m)
1	567.776,634 378.113,31	2	568.666,176 378.584,61	1006.682
2	568.666,176 378.584,61	3	568.666,17 378.584,619	0.011
3	568.666,17 378.584,619	4	568.660,351 378.594,956	11.862
4	568.660,351 378.594,956	5	567.770,758 378.123,629	1006.74
5	567.770,758 378.123,629	6	567.776,629 378.113,32	11.864

Document care conţine date cu caracter personal, protejat de prevederile Regulamentului (UE) nr. 679/2016 şi Legii 190/2018

Punct început	X / Y	Punct sfârşit	X / Y	Lungime segment (** (m)
6	567.776,629 378.113,32	1	567.776,634 378.113,31	0.011

** Lungimile segmentelor sunt determinate în planul de proiecţie Stereo 70 şi sunt rotunjite la 1 milimetru.
*** Distanţa dintre puncte este formată din segmente cumulate ce sunt mai mici decât valoarea 1 milimetru.

Neutilizabil in circuitul civil

DATE DESPRE IMOBILUL NR. 10312

Oficiul de Cadastru şi Publicitate Imobiliară PRAHOVA
Biroul de Cadastru şi Publicitate Imobiliară Ploieşti

A. Partea I. Descrierea imobilului

Nr. CF vechi:1009
Nr. cadastral vechi:1308

TEREN Extravilan
Adresa: Jud. Prahova

Nr. Crt	Nr cadastral Nr. topografic	Suprafaţa* (mp)	Observaţii / Referinţe
A1	22968	10.000	Sector cadastral:70 Teren neimprejmuit;

B. Partea II. Proprietari şi acte

Inscrieri privitoare la dreptul de proprietate şi alte drepturi reale		Referinţe
75576 / 24/09/2014		
Act Administrativ nr. 75576, din 24/09/2014 emis de OCPI PRAHOVA;		
B2	se noteaza faptul ca imobilul se afla sub incidenta art.3,alin.(1) din Legea nr.17/2014	A1
21318 / 02/03/2020		
Act Notarial nr. 741, din 26/02/2020 emis de NP Leonte Alexandru;		
B4	Intabulare, drept de PROPRIETATE, dobandit prin Conventie, cota actuala 1/1, cota initiala 1/1	A1
	1) **SOCIETATEA ECOPARK ENERGY SRL**, CIF:40347140	

C. Partea III. SARCINI

Inscrieri privind dezmembramintele dreptului de proprietate, drepturi reale de garanţie şi sarcini		Referinţe
21318 / 02/03/2020		
Act Notarial nr. 741, din 26/02/2020 emis de NP Leonte Alexandru;		
C2	se radiaza sechestrul inscris sub C1 prin incheierea nr. 3496/2013 conform art.91 din legea nr.85/2014 (legea privind procedura insolventei)	A1

Neutilizabil în circuitul civil

Anexa Nr. 1 La Partea I

Teren

Nr cadastral	Suprafaţa (mp)*	Observaţii / Referinţe
22968	10.000	

* Suprafaţa este determinată in planul de proiecţie Stereo 70.

DETALII LINIARE IMOBIL



Date referitoare la teren

Crt	Categorie folosinţă	Intra vilan	Suprafaţa (mp)	Tarla	Parcelă	Nr. topo	Observaţii / Referinţe
1	arabil	NU	10.000	102	527/43	-	

Lungime Segmente
1) Valorile lungimilor segmentelor sunt obţinute din proiecţie în plan.

Punct început	X / Y	Punct sfârşit	X / Y	Lungime segment (** (m)
1	567.781,552 378.104,674	2	568.671,051 378.575,951	1006.633
2	568.671,051 378.575,951	3	568.671,045 378.575,96	0.011
3	568.671,045 378.575,96	4	568.666,176 378.584,61	9.926
4	568.666,176 378.584,61	5	567.776,634 378.113,31	1006.682
5	567.776,634 378.113,31	6	567.781,546 378.104,683	9.927

Document care conţine date cu caracter personal, protejat de prevederile Regulamentului (UE) nr. 679/2016 şi Legii 190/2018

Punct început	X / Y	Punct sfârşit	X / Y	Lungime segment (** (m)
6	567.781,546 378.104,683	1	567.781,552 378.104,674	0.011

** Lungimile segmentelor sunt determinate în planul de proiecţie Stereo 70 şi sunt rotunjite la 1 milimetru.
*** Distanţa dintre puncte este formată din segmente cumulate ce sunt mai mici decât valoarea 1 milimetru.

Neutilizabil in circuitul civil

DATE DESPRE IMOBILUL NR. 10313

Oficiul de Cadastru şi Publicitate Imobiliară PRAHOVA
Biroul de Cadastru şi Publicitate Imobiliară Ploieşti

A. Partea I. Descrierea imobilului

Nr. CF vechi:1010
Nr. cadastral vechi:1333

TEREN Extravilan

Adresa: Jud. Prahova

Nr. Crt	Nr cadastral Nr. topografic	Suprafaţa* (mp)	Observaţii / Referinţe
A1	22969	5.700	Sector cadastral:70 Teren neimprejmuit;

B. Partea II. Proprietari şi acte

Inscrieri privitoare la dreptul de proprietate şi alte drepturi reale		Referinţe
75593 / 24/09/2014		
Act Normativ nr. 17, din 07/03/2014 emis de PARLAMENTUL ROMANIEI;		
B2	se noteaza faptul ca imobilul se afla sub incidenta art.3,alin(1) din Legea nr.17/2014	A1
21297 / 02/03/2020		
Act Notarial nr. 741, din 26/02/2020 emis de NP Leonte Alexandru;		
B4	Intabulare, drept de PROPRIETATE, dobandit prin Conventie, cota actuala 1/1, cota initiala 1/1	A1
	1) **SOCIETATEA ECOPARK ENERGY SRL**, CIF:40347140	

C. Partea III. SARCINI

Inscrieri privind dezmembramintele dreptului de proprietate, drepturi reale de garanţie şi sarcini		Referinţe
21297 / 02/03/2020		
Act Notarial nr. 741, din 26/02/2020 emis de NP Leonte Alexandru;		
C2	se radiaza sechestrul inscris sub C1 prin incheierea nr. 71345/2012 conform art.91 din legea nr.85/2014 (legea privind procedura insolventei)	A1

Neutilizabil în circuitul civil

Anexa Nr. 1 La Partea I

Teren

Nr cadastral	Suprafaţa (mp)*	Observaţii / Referinţe
22969	5.700	

* Suprafaţa este determinată in planul de proiecţie Stereo 70.

DETALII LINIARE IMOBIL



Date referitoare la teren

Crt	Categorie folosinţă	Intra vilan	Suprafaţa (mp)	Tarla	Parcelă	Nr. topo	Observaţii / Referinţe
1	arabil	NU	5.700	102	527/44	-	

Lungime Segmente
1) Valorile lungimilor segmentelor sunt obţinute din proiecţie în plan.

Punct început	X / Y	Punct sfârşit	X / Y	Lungime segment (** (m)
1	567.784,355 378.099,751	2	568.673,83 378.571,015	1006.606
2	568.673,83 378.571,015	3	568.673,824 378.571,024	0.011
3	568.673,824 378.571,024	4	568.671,051 378.575,951	5.654
4	568.671,051 378.575,951	5	567.781,552 378.104,674	1006.633
5	567.781,552 378.104,674	6	567.784,35 378.099,76	5.655

Document care conţine date cu caracter personal, protejat de prevederile Regulamentului (UE) nr. 679/2016 şi Legii 190/2018

Punct început	X / Y	Punct sfârşit	X / Y	Lungime segment (** (m)
6	567.784,35 378.099,76	1	567.784,355 378.099,751	0.01

**** Lungimile segmentelor sunt determinate în planul de proiecţie Stereo 70 şi sunt rotunjite la 1 milimetru.**
***** Distanţa dintre puncte este formată din segmente cumulate ce sunt mai mici decât valoarea 1 milimetru.**

Neutilizabil in circuitul civil

DATE DESPRE IMOBILUL NR. 10314

Oficiul de Cadastru şi Publicitate Imobiliară PRAHOVA
Biroul de Cadastru şi Publicitate Imobiliară Ploieşti

A. Partea I. Descrierea imobilului

Nr. CF vechi:4283
Nr. cadastral vechi:312

TEREN Extravilan

Adresa: Jud. Prahova

Nr. Crt	Nr cadastral Nr. topografic	Suprafaţa* (mp)	Observaţii / Referinţe
A1	21408	Din acte: 4.686 Masurata: 4.667	Sector cadastral:70 Teren neimprejmuit;

B. Partea II. Proprietari şi acte

Inscrieri privitoare la dreptul de proprietate şi alte drepturi reale		Referinţe
21305 / 02/03/2020		
Act Notarial nr. 741, din 26/02/2020 emis de NP Leonte Alexandru;		
B6	Intabulare, drept de PROPRIETATE, dobandit prin Conventie, cota actuala 1/1, cota initiala 1/1	A1
	1) **SOCIETATEA ECOPARK ENERGY SRL**, CIF:40347140	

C. Partea III. SARCINI .

Inscrieri privind dezmembramintele dreptului de proprietate, drepturi reale de garanţie şi sarcini	Referinţe
NU SUNT	

Neutilizabil în circuitul civil

Anexa Nr. 1 La Partea I

Teren

Nr cadastral	Suprafaţa (mp)*	Observaţii / Referinţe
21408	Din acte: 4.686 Masurata: 4.667	

* Suprafaţa este determinată in planul de proiecţie Stereo 70.

DETALII LINIARE IMOBIL



Date referitoare la teren

Crt	Categorie folosinţă	Intra vilan	Suprafaţa (mp)	Tarla	Parcelă	Nr. topo	Observaţii / Referinţe
1	arabil	NU	4.667	102	527/49	-	

Lungime Segmente
1) Valorile lungimilor segmentelor sunt obţinute din proiecţie în plan.

Punct început	X / Y	Punct sfârşit	X / Y	Lungime segment (** (m)
1	567.786,65 378.095,72	2	568.676,105 378.566,973	1006.583
2	568.676,105 378.566,973	3	568.676,1 378.566,983	0.011
3	568.676,1 378.566,983	4	568.673,83 378.571,015	4.627
4	568.673,83 378.571,015	5	567.784,355 378.099,751	1006.606
5	567.784,355 378.099,751	6	567.786,645 378.095,729	4.628

Document care conţine date cu caracter personal, protejat de prevederile Regulamentului (UE) nr. 679/2016 şi Legii 190/2018

Punct început	X / Y	Punct sfârşit	X / Y	Lungime segment (** (m)
6	567.786,645 378.095,729	1	567.786,65 378.095,72	0.01

** Lungimile segmentelor sunt determinate în planul de proiecţie Stereo 70 şi sunt rotunjite la 1 milimetru.
*** Distanţa dintre puncte este formată din segmente cumulate ce sunt mai mici decât valoarea 1 milimetru.

Neutilizabil in circuitul civil

DATE DESPRE IMOBILUL NR. 10315

Oficiul de Cadastru şi Publicitate Imobiliară PRAHOVA
Biroul de Cadastru şi Publicitate Imobiliară Ploieşti

A. Partea I. Descrierea imobilului

Nr. CF vechi:1030
Nr. cadastral vechi:1314

TEREN Extravilan
Adresa: Jud. Prahova

Nr. Crt	Nr cadastral Nr. topografic	Suprafaţa* (mp)	Observaţii / Referinţe
A1	23001	4.692	Sector cadastral:70 Teren neimprejmuit;

B. Partea II. Proprietari şi acte

Inscrieri privitoare la dreptul de proprietate şi alte drepturi reale		Referinţe
75589 / 24/09/2014		
Act Normativ nr. 17, din 07/03/2014 emis de PARLAMENTUL ROMANIEI;		
B2	se noteaza faptul ca imobilul se afla sub incidenta art.3 (alin.1) din Legea nr.17/2014	A1
21303 / 02/03/2020		
Act Notarial nr. 741, din 26/02/2020 emis de NP Leonte Alexandru;		
B4	Intabulare, drept de PROPRIETATE, dobandit prin Conventie, cota actuala 1/1, cota initiala 1/1	A1
	1) **SOCIETATEA ECOPARK ENERGY SRL**, CIF:40347140	

C. Partea III. SARCINI

Inscrieri privind dezmembramintele dreptului de proprietate, drepturi reale de garanţie şi sarcini		Referinţe
21303 / 02/03/2020		
Act Notarial nr. 741, din 26/02/2020 emis de NP Leonte Alexandru;		
C2	se radiaza sechestrul inscris sub C1 prin incheierea nr. 71343/2012 conform art.91 din legea nr.85/2014 (legea privind procedura insolventei)	A1

Neutilizabil în circuitul civil

Anexa Nr. 1 La Partea I

Teren

Nr cadastral	Suprafaţa (mp)*	Observaţii / Referinţe
23001	4.692	

* Suprafaţa este determinată in planul de proiecţie Stereo 70.

DETALII LINIARE IMOBIL



Date referitoare la teren

Crt	Categorie folosinţă	Intra vilan	Suprafaţa (mp)	Tarla	Parcelă	Nr. topo	Observaţii / Referinţe
1	arabil	NU	4.692	102	527/50	-	

Lungime Segmente
1) Valorile lungimilor segmentelor sunt obţinute din proiecţie în plan.

Punct început	X / Y	Punct sfârşit	X / Y	Lungime segment (** (m)
1	567.788,958 378.091,667	2	568.678,393 378.562,91	1006.561
2	568.678,393 378.562,91	3	568.678,387 378.562,919	0.011
3	568.678,387 378.562,919	4	568.676,105 378.566,973	4.652
4	568.676,105 378.566,973	5	567.786,65 378.095,72	1006.583
5	567.786,65 378.095,72	6	567.788,952 378.091,677	4.652

Document care conţine date cu caracter personal, protejat de prevederile Regulamentului (UE) nr. 679/2016 şi Legii 190/2018

Punct început	X / Y	Punct sfârşit	X / Y	Lungime segment (** (m)
6	567.788,952 378.091,677	1	567.788,958 378.091,667	0.012

** Lungimile segmentelor sunt determinate în planul de proiecţie Stereo 70 şi sunt rotunjite la 1 milimetru.
*** Distanţa dintre puncte este formată din segmente cumulate ce sunt mai mici decât valoarea 1 milimetru.

Neutilizabil in circuitul civil

DATE DESPRE IMOBILUL NR. 10316

Oficiul de Cadastru şi Publicitate Imobiliară PRAHOVA
Biroul de Cadastru şi Publicitate Imobiliară Ploieşti

A. Partea I. Descrierea imobilului

Nr. CF vechi:1150
Nr. cadastral vechi:1309

TEREN Extravilan

Adresa: Jud. Prahova

Nr. Crt	Nr cadastral Nr. topografic	Suprafaţa* (mp)	Observaţii / Referinţe
A1	23736	Din acte: 11.367 Masurata: 11.300	Sector cadastral:70 Teren neimprejmuit;

B. Partea II. Proprietari şi acte

Inscrieri privitoare la dreptul de proprietate şi alte drepturi reale		Referinţe
75581 / 24/09/2014		
Act Administrativ nr. fn, din 24/09/2014 emis de OCPI PRAHOVA;		
B2	se noteaza faptul ca imobilul se afla sub incidenta art.3 alin(1) din Legea nr.17/2014	A1
21299 / 02/03/2020		
Act Notarial nr. 741, din 26/02/2020 emis de NP Leonte Alexandru;		
B4	Intabulare, drept de PROPRIETATE, dobandit prin Conventie, cota actuala 1/1, cota initiala 1/1	A1
	1) **SOCIETATEA ECOPARK ENERGY SRL**, CIF:40347140	

C. Partea III. SARCINI

Inscrieri privind dezmembramintele dreptului de proprietate, drepturi reale de garanţie şi sarcini		Referinţe
21299 / 02/03/2020		
Act Notarial nr. 741, din 26/02/2020 emis de NP Leonte Alexandru;		
C2	se radiaza sechestrul inscris sub C1 prin incheierea nr. 71348/2012 conform art.91 din legea nr.85/2014 (legea privind procedura insolventei)	A1

Neutilizabil în circuitul civil

Anexa Nr. 1 La Partea I

Teren

Nr cadastral	Suprafaţa (mp)*	Observaţii / Referinţe
23736	Din acte: 11.367 Masurata: 11.300	

* Suprafaţa este determinată in planul de proiecţie Stereo 70.

DETALII LINIARE IMOBIL



Date referitoare la teren

Crt	Categorie folosinţă	Intra vilan	Suprafaţa (mp)	Tarla	Parcelă	Nr. topo	Observaţii / Referinţe
1	arabil	NU	11.300	102	527/51	-	

Lungime Segmente
1) Valorile lungimilor segmentelor sunt obţinute din proiecţie în plan.

Punct început	X / Y	Punct sfârşit	X / Y	Lungime segment (** (m)
1	567.794,514 378.081,909	2	568.684,319 378.553,348	1006.979
2	568.684,319 378.553,348	3	568.684,313 378.553,357	0.011
3	568.684,313 378.553,357	4	568.679,088 378.561,675	9.823
4	568.679,088 378.561,675	5	568.678,393 378.562,91	1.417

Document care conţine date cu caracter personal, protejat de prevederile Regulamentului (UE) nr. 679/2016 şi Legii 190/2018

Punct început	X / Y	Punct sfârşit	X / Y	Lungime segment (** (m)
5	568.678,393 378.562,91	6	567.788,958 378.091,667	1006.561
6	567.788,958 378.091,667	7	567.791,634 378.086,736	5.61
7	567.791,634 378.086,736	8	567.794,509 378.081,918	5.611
8	567.794,509 378.081,918	1	567.794,514 378.081,909	0.01

**** Lungimile segmentelor sunt determinate în planul de proiecţie Stereo 70 şi sunt rotunjite la 1 milimetru.**
***** Distanţa dintre puncte este formată din segmente cumulate ce sunt mai mici decât valoarea 1 milimetru.**

Neutilizabil in circuitul civil

DATE DESPRE IMOBILUL NR. 10317

Oficiul de Cadastru şi Publicitate Imobiliară PRAHOVA
Biroul de Cadastru şi Publicitate Imobiliară Ploieşti

A. Partea I. Descrierea imobilului

TEREN Necunoscut

Adresa: Loc. Târgsoru Nou, Jud. Prahova

Nr. Crt	Nr cadastral Nr. topografic	Suprafaţa* (mp)	Observaţii / Referinţe
A1		36.213	Sector cadastral:70 Teren neimprejmuit;

B. Partea II. Proprietari şi acte

Inscrieri privitoare la dreptul de proprietate şi alte drepturi reale		Referinţe
/		
Act Administrativ nr. Adeverinta de insusire nr 15/37027, din 22/11/2024 emis de Primaria comunei Aricestii Rahtivani;		
B1	Inscrierea posesiei, drept de PROPRIETATE, dobandit prin Lege, cota actuala 1/1, cota initiala 1/1	A1
	1) **NEIDENTIFICAT NEIDENTIFICAT**, CIF:0000000000000	
Act Normativ nr. Legea 7, din 13/03/1996 emis de PARLAMENTUL ROMANIEI (art.13);		
B2	Se noteaza mentiunea de proprietar neidentificat.	A1

C. Partea III. SARCINI .

Inscrieri privind dezmembramintele dreptului de proprietate, drepturi reale de garanţie şi sarcini	Referinţe
NU SUNT	

Neutilizabil în circuitul civil

Anexa Nr. 1 La Partea I

Teren

Nr cadastral	Suprafaţa (mp)*	Observaţii / Referinţe
	36.213	

* Suprafaţa este determinată in planul de proiecţie Stereo 70.

DETALII LINIARE IMOBIL

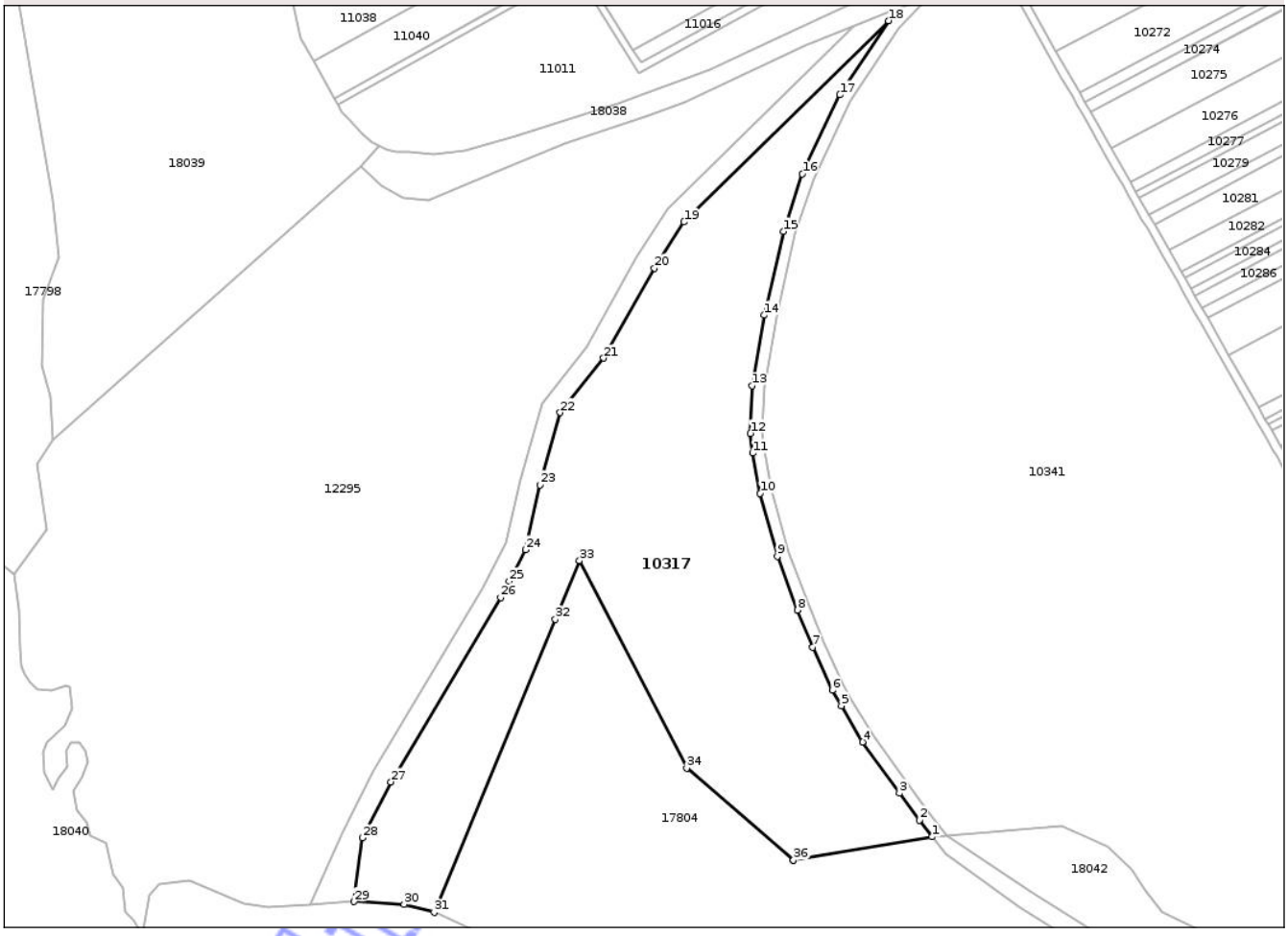

Date referitoare la teren

Crt	Categorie folosinţă	Intra vilan	Suprafaţa (mp)	Tarla	Parcelă	Nr. topo	Observaţii / Referinţe
1	pasune	DA	4.144	102	530	-	
2	pasune	NU	32.069	102	530	-	

Lungime Segmente

1) Valorile lungimilor segmentelor sunt obţinute din proiecţie în plan.

Punct început	X / Y	Punct sfârşit	X / Y	Lungime segment (** (m)
1	567.459,372 378.179,256	2	567.453,126 378.187,325	10.204
3	567.443,393 378.200,522	4	567.425,319 378.225,67	30.969
5	567.414,914 378.243,369	6	567.410,521 378.251,022	8.824
7	567.400,899 378.272,039	8	567.393,416 378.290,245	19.684

Punct început	X / Y	Punct sfârşit	X / Y	Lungime segment (** (m)
2	567.453,126 378.187,325	3	567.443,393 378.200,522	16.398
4	567.425,319 378.225,67	5	567.414,914 378.243,369	20.531
6	567.410,521 378.251,022	7	567.400,899 378.272,039	23.115
8	567.393,416 378.290,245	9	567.383,599 378.316,616	28.139

Document care conţine date cu caracter personal, protejat de prevederile Regulamentului (UE) nr. 679/2016 şi Legii 190/2018

Punct început	X / Y	Punct sfârşit	X / Y	Lungime segment (** (m)
9	567.383,599 378.316,616	10	567.375,132 378.347,298	31.829
11	567.371,446 378.367,04	12	567.370,36 378.376,73	9.751
13	567.371,147 378.399,987	14	567.377,13 378.434,554	35.081
15	567.386,483 378.475,573	16	567.395,819 378.503,682	29.619
17	567.414,227 378.542,365	18	567.438,013 378.578,673	43.406
19	567.337,805 378.480,138	20	567.323,356 378.457,603	26.769
21	567.298,396 378.413,51	22	567.277,176 378.386,901	34.034
23	567.267,15 378.351,445	24	567.260,335 378.319,704	32.464
25	567.252,195 378.304,347	26	567.248,057 378.296,323	9.028
27	567.194,254 378.206,052	28	567.180,24 378.178,727	30.709
29	567.176,188 378.147,565	30	567.200,701 378.146,102	24.557
31	567.215,336 378.142,261	32	567.274,761 378.285,639	155.205
33	567.286,682 378.314,401	34	567.339,156 378.212,834	114.321
35	567.391,419 378.167,795	36	567.391,488 378.167,75	0.082

Punct început	X / Y	Punct sfârşit	X / Y	Lungime segment (** (m)
10	567.375,132 378.347,298	11	567.371,446 378.367,04	20.083
12	567.370,36 378.376,73	13	567.371,147 378.399,987	23.27
14	567.377,13 378.434,554	15	567.386,483 378.475,573	42.072
16	567.395,819 378.503,682	17	567.414,227 378.542,365	42.84
18	567.438,013 378.578,673	19	567.337,805 378.480,138	140.538
20	567.323,356 378.457,603	21	567.298,396 378.413,51	50.667
22	567.277,176 378.386,901	23	567.267,15 378.351,445	36.846
24	567.260,335 378.319,704	25	567.252,195 378.304,347	17.381
26	567.248,057 378.296,323	27	567.194,254 378.206,052	105.089
28	567.180,24 378.178,727	29	567.176,188 378.147,565	31.424
30	567.200,701 378.146,102	31	567.215,336 378.142,261	15.131
32	567.274,761 378.285,639	33	567.286,682 378.314,401	31.135
34	567.339,156 378.212,834	35	567.391,419 378.167,795	68.992
36	567.391,488 378.167,75	1	567.459,372 378.179,256	68.852

**** Lungimile segmentelor sunt determinate în planul de proiecţie Stereo 70 şi sunt rotunjite la 1 milimetru.**
***** Distanţa dintre puncte este formată din segmente cumulate ce sunt mai mici decât valoarea 1 milimetru.**

Neutilizabil în circuitul civil

DATE DESPRE IMOBILUL NR. 10318

Oficiul de Cadastru şi Publicitate Imobiliară PRAHOVA
Biroul de Cadastru şi Publicitate Imobiliară Ploieşti

A. Partea I. Descrierea imobilului

Nr. CF vechi:1142
Nr. cadastral vechi:1528

TEREN Extravilan

Adresa: Jud. Prahova

Nr. Crt	Nr cadastral Nr. topografic	Suprafaţa* (mp)	Observaţii / Referinţe
A1	23416	45.945	Sector cadastral:70 Teren neimprejmuit;

B. Partea II. Proprietari şi acte

Inscrieri privitoare la dreptul de proprietate şi alte drepturi reale		Referinţe
21307 / 02/03/2020		
Act Notarial nr. 741, din 26/02/2020 emis de NP Leonte Alexandru;		
B3	Intabulare, drept de PROPRIETATE, dobandit prin Conventie, cota actuala 1/1, cota initiala 1/1	A1
	1) **SOCIETATEA ECOPARK ENERGY SRL**, CIF:40347140	

C. Partea III. SARCINI

Inscrieri privind dezmembramintele dreptului de proprietate, drepturi reale de garanţie şi sarcini		Referinţe
21307 / 02/03/2020		
Act Notarial nr. 741, din 26/02/2020 emis de NP Leonte Alexandru;		
C2	se radiaza sechestrul inscris sub C1 prin incheierea nr. 71290/2012 conform art.91 din legea nr.85/2014 (legea privind procedura insolventei)	A1

Neutilizabil în circuitul civil

Anexa Nr. 1 La Partea I

Teren

Nr cadastral	Suprafaţa (mp)*	Observaţii / Referinţe
23416	45.945	

* Suprafaţa este determinată in planul de proiecţie Stereo 70.

DETALII LINIARE IMOBIL



Date referitoare la teren

Crt	Categorie folosinţă	Intra vilan	Suprafaţa (mp)	Tarla	Parcelă	Nr. topo	Observaţii / Referinţe
1	arabil	NU	45.945	102	A 527/55, 527/56	-	

Lungime Segmente

1) Valorile lungimilor segmentelor sunt obţinute din proiecţie în plan.

Punct început	X / Y	Punct sfârşit	X / Y	Lungime segment (** (m)
1	567.817,075 378.042,288	2	568.708,239 378.514,447	1008.517
2	568.708,239 378.514,447	3	568.708,233 378.514,456	0.011
3	568.708,233 378.514,456	4	568.699,918 378.529,447	17.143
4	568.699,918 378.529,447	5	568.695,268 378.537,28	9.109
5	568.695,268 378.537,28	6	568.691,373 378.542,292	6.348

Document care conţine date cu caracter personal, protejat de prevederile Regulamentului (UE) nr. 679/2016 şi Legii 190/2018

Punct început	X / Y	Punct sfârşit	X / Y	Lungime segment (** (m)
6	568.691,373 378.542,292	7	568.686,642 378.549,65	8.748
7	568.686,642 378.549,65	8	568.684,319 378.553,348	4.367
8	568.684,319 378.553,348	9	567.794,514 378.081,909	1006.979
9	567.794,514 378.081,909	10	567.817,07 378.042,298	45.583
10	567.817,07 378.042,298	1	567.817,075 378.042,288	0.011

**** Lungimile segmentelor sunt determinate în planul de proiecţie Stereo 70 şi sunt rotunjite la 1 milimetru.**
***** Distanţa dintre puncte este formată din segmente cumulate ce sunt mai mici decât valoarea 1 milimetru.**

Neutilizabil in circuitul civil

DATE DESPRE IMOBILUL NR. 10319

Oficiul de Cadastru şi Publicitate Imobiliară PRAHOVA
Biroul de Cadastru şi Publicitate Imobiliară Ploieşti

A. Partea I. Descrierea imobilului

TEREN Extravilan

Adresa: Jud. Prahova

Nr. Crt	Nr cadastral Nr. topografic	Suprafaţa* (mp)	Observaţii / Referinţe
A1		Din acte: 20.000 Masurata: 9.800	Sector cadastral:70 Teren neimprejmuit;

B. Partea II. Proprietari şi acte

Inscrieri privitoare la dreptul de proprietate şi alte drepturi reale		Referinţe
/		
Act Administrativ nr. 56466, din 25/04/1996 emis de CJSDPAT PRAHOVA;		
B1	Intabulare, drept de PROPRIETATE, dobandit prin Reconstituire, cota actuala 1/1, cota initiala 1/1	A1
	1) **PERIAN VIORICA** 2) **MANTA NICOLAE** 3) **STROE JEANA**	

C. Partea III. SARCINI .

Inscrieri privind dezmembramintele dreptului de proprietate, drepturi reale de garanţie şi sarcini	Referinţe
NU SUNT	

Neutilizabil în circuitul civil

Anexa Nr. 1 La Partea I

Teren

Nr cadastral	Suprafaţa (mp)*	Observaţii / Referinţe
	Din acte: 20.000 Masurata: 9.800	

* Suprafaţa este determinată in planul de proiecţie Stereo 70.

DETALII LINIARE IMOBIL



Date referitoare la teren

Crt	Categorie folosinţă	Intra vilan	Suprafaţa (mp)	Tarla	Parcelă	Nr. topo	Observaţii / Referinţe
1	arabil	NU	9.800	102	527/46	-	Diferenta de suprafata se regaseste la ID-ul 10342

Lungime Segmente
1) Valorile lungimilor segmentelor sunt obţinute din proiecţie în plan.

Punct început	X / Y	Punct sfârşit	X / Y	Lungime segment (** (m)
1	568.331,233 378.178,326	2	568.340,804 378.160,963	19.826
2	568.340,804 378.160,963	3	568.777,823 378.392,504	494.567
3	568.777,823 378.392,504	4	568.773,677 378.400,033	8.595
4	568.773,677 378.400,033	5	568.769,263 378.407,408	8.595
5	568.769,263 378.407,408	6	568.767,963 378.409,705	2.639

Document care conţine date cu caracter personal, protejat de prevederile Regulamentului (UE) nr. 679/2016 şi Legii 190/2018

Punct început	X / Y	Punct sfârşit	X / Y	Lungime segment (** (m)
6	568.767,963 378.409,705	1	568.331,233 378.178,326	494.236

** Lungimile segmentelor sunt determinate în planul de proiecţie Stereo 70 şi sunt rotunjite la 1 milimetru.
*** Distanţa dintre puncte este formată din segmente cumulate ce sunt mai mici decât valoarea 1 milimetru.

Neutilizabil in circuitul civil

DATE DESPRE IMOBILUL NR. 10320

Oficiul de Cadastru şi Publicitate Imobiliară PRAHOVA
Biroul de Cadastru şi Publicitate Imobiliară Ploieşti

A. Partea I. Descrierea imobilului

Nr. CF vechi:1085(e:1085)
Nr. cadastral vechi:1477

TEREN Extravilan

Adresa: Jud. Prahova, T 102 ; A 527/63 ; A 527/64

Nr. Crt	Nr cadastral Nr. topografic	Suprafaţa* (mp)	Observaţii / Referinţe
A1	20481	Din acte: 10.000 Masurata: 10.001	Sector cadastral:70 Teren neimprejmuit;

B. Partea II. Proprietari şi acte

Inscrieri privitoare la dreptul de proprietate şi alte drepturi reale		Referinţe
65452 / 28/08/2014		
Act Administrativ nr. 4919, din 28/08/2014 emis de OCPI PRAHOVA;		
B4	se noteaza faptul ca imobilul se afla sub incidenta art.3 (alin.1) din Legea nr.17/2014	A1
21306 / 02/03/2020		
Act Notarial nr. 741, din 26/02/2020 emis de NP Leonte Alexandru;		
B6	Intabulare, drept de PROPRIETATE, dobandit prin Conventie, cota actuala 1/1, cota initiala 1/1	A1
	1) **SOCIETATEA ECOPARK ENERGY SRL**, CIF:40347140	
117455 / 11/11/2020		
Act Administrativ nr. 40942, din 07/09/2020 emis de ANCPI;		
B7	se indreapta din oficiu eroarea materiala strecurata in cuprinsul prezentei carti funciare in sensul ca suprafata masurata a imobilului este de 10.001 mp., iar suprafata din acte 10.000 mp.	A1

C. Partea III. SARCINI .

Inscrieri privind dezmembramintele dreptului de proprietate, drepturi reale de garanţie şi sarcini	Referinţe
NU SUNT	

Neutilizabil în circuitul civil

Anexa Nr. 1 La Partea I

Teren

Nr cadastral	Suprafaţa (mp)*	Observaţii / Referinţe
20481	Din acte: 10.000 Masurata: 10.001	

* Suprafaţa este determinată in planul de proiecţie Stereo 70.

DETALII LINIARE IMOBIL



Date referitoare la teren

Crt	Categorie folosinţă	Intra vilan	Suprafaţa (mp)	Tarla	Parcelă	Nr. topo	Observaţii / Referinţe
1	arabil	NU	10.001	102	527/63; 527/64	-	

Lungime Segmente
1) Valorile lungimilor segmentelor sunt obţinute din proiecţie în plan.

Punct început	X / Y	Punct sfârşit	X / Y	Lungime segment (** (m)
1	567.821,985 378.033,666	2	568.713,05 378.505,773	1008.406
2	568.713,05 378.505,773	3	568.713,045 378.505,782	0.01
3	568.713,045 378.505,782	4	568.708,239 378.514,447	9.909
4	568.708,239 378.514,447	5	567.817,075 378.042,288	1008.517

Document care conţine date cu caracter personal, protejat de prevederile Regulamentului (UE) nr. 679/2016 şi Legii 190/2018

Punct început	X / Y	Punct sfârşit	X / Y	Lungime segment (** (m)
5	567.817,075 378.042,288	6	567.821,98 378.033,676	9.911
6	567.821,98 378.033,676	1	567.821,985 378.033,666	0.011

**** Lungimile segmentelor sunt determinate în planul de proiecţie Stereo 70 şi sunt rotunjite la 1 milimetru.**
***** Distanţa dintre puncte este formată din segmente cumulate ce sunt mai mici decât valoarea 1 milimetru.**

Neutilizabil in circuitul civil

DATE DESPRE IMOBILUL NR. 10321

Oficiul de Cadastru şi Publicitate Imobiliară PRAHOVA
Biroul de Cadastru şi Publicitate Imobiliară Ploieşti

A. Partea I. Descrierea imobilului

Nr. CF vechi:1008(e:1008)
Nr. cadastral vechi:1398

TEREN Extravilan
Adresa: Jud. Prahova

Nr. Crt	Nr cadastral Nr. topografic	Suprafaţa* (mp)	Observaţii / Referinţe
A1	20474	20.000	Sector cadastral:70 Teren neimprejmuit;

B. Partea II. Proprietari şi acte

Inscrieri privitoare la dreptul de proprietate şi alte drepturi reale		Referinţe
67918 / 28/08/2014		
Act Normativ nr. 17, din 07/03/2014 emis de Parlamentul Romaniei;		
B4	Imobil aflat sub incidenta art.3 alin.(1) din Legea 17/2014, dobandit prin Lege	A1
21308 / 02/03/2020		
Act Notarial nr. 741, din 26/02/2020 emis de NP Leonte Alexandru;		
B6	Intabulare, drept de PROPRIETATE, dobandit prin Conventie, cota actuala 1/1, cota initiala 1/1	A1
	1) **SOCIETATEA ECOPARK ENERGY SRL**, CIF:40347140	

C. Partea III. SARCINI .

Inscrieri privind dezmembramintele dreptului de proprietate, drepturi reale de garanţie şi sarcini	Referinţe
NU SUNT	

Neutilizabil în circuitul civil

Anexa Nr. 1 La Partea I

Teren

Nr cadastral	Suprafaţa (mp)*	Observaţii / Referinţe
20474	20.000	

* Suprafaţa este determinată in planul de proiecţie Stereo 70.

DETALII LINIARE IMOBIL



Date referitoare la teren

Crt	Categorie folosinţă	Intra vilan	Suprafaţa (mp)	Tarla	Parcelă	Nr. topo	Observaţii / Referinţe
1	arabil	NU	20.000	102	527/66	-	

Lungime Segmente
1) Valorile lungimilor segmentelor sunt obţinute din proiecţie în plan.

Punct început	X / Y	Punct sfârşit	X / Y	Lungime segment (** (m)
1	567.831,804 378.016,422	2	568.722,837 378.488,512	1008.369
2	568.722,837 378.488,512	3	568.722,832 378.488,521	0.01
3	568.722,832 378.488,521	4	568.718,329 378.496,256	8.95
4	568.718,329 378.496,256	5	568.713,05 378.505,773	10.883
5	568.713,05 378.505,773	6	567.821,985 378.033,666	1008.406

Document care conţine date cu caracter personal, protejat de prevederile Regulamentului (UE) nr. 679/2016 şi Legii 190/2018

Punct început	X / Y	Punct sfârşit	X / Y	Lungime segment (** (m)
6	567.821,985 378.033,666	7	567.831,799 378.016,432	19.832
7	567.831,799 378.016,432	1	567.831,804 378.016,422	0.011

**** Lungimile segmentelor sunt determinate în planul de proiecţie Stereo 70 şi sunt rotunjite la 1 milimetru.**
***** Distanţa dintre puncte este formată din segmente cumulate ce sunt mai mici decât valoarea 1 milimetru.**

Neutilizabil in circuitul civil

DATE DESPRE IMOBILUL NR. 10322

Oficiul de Cadastru şi Publicitate Imobiliară PRAHOVA
Biroul de Cadastru şi Publicitate Imobiliară Ploieşti

A. Partea I. Descrierea imobilului

Nr. CF vechi:1011
Nr. cadastral vechi:1313

TEREN Extravilan
Adresa: Jud. Prahova

Nr. Crt	Nr cadastral Nr. topografic	Suprafaţa* (mp)	Observaţii / Referinţe
A1	22970	25.000	Sector cadastral:70 Teren neimprejmuit;

B. Partea II. Proprietari şi acte

Inscrieri privitoare la dreptul de proprietate şi alte drepturi reale		Referinţe
75585 / 24/09/2014		
Act Normativ nr. 17, din 07/03/2014 emis de PARLAMENTUL ROMANIEI;		
B2	se noteaza faptul ca imobilul se afla sub incidenta art.3 (alin.1) din Legea nr.17/2014	A1
21309 / 02/03/2020		
Act Notarial nr. 741, din 26/02/2020 emis de NP Leonte Alexandru;		
B4	Intabulare, drept de PROPRIETATE, dobandit prin Conventie, cota actuala 1/1, cota initiala 1/1	A1
	1) **SOCIETATEA ECOPARK ENERGY SRL**, CIF:40347140	

C. Partea III. SARCINI

Inscrieri privind dezmembramintele dreptului de proprietate, drepturi reale de garanţie şi sarcini		Referinţe
21309 / 02/03/2020		
Act Notarial nr. 741, din 26/02/2020 emis de NP Leonte Alexandru;		
C2	se radiaza sechestrul inscris sub C1 prin incheierea nr. 71324/2012 conform art.91 din legea nr.85/2014 (legea privind procedura insolventei)	A1

Neutilizabil în circuitul civil

Anexa Nr. 1 La Partea I

Teren

Nr cadastral	Suprafaţa (mp)*	Observaţii / Referinţe
22970	25.000	

* Suprafaţa este determinată in planul de proiecţie Stereo 70.

DETALII LINIARE IMOBIL



Date referitoare la teren

Crt	Categorie folosinţă	Intra vilan	Suprafaţa (mp)	Tarla	Parcelă	Nr. topo	Observaţii / Referinţe
1	arabil	NU	25.000	102	527/67	-	

Lungime Segmente
1) Valorile lungimilor segmentelor sunt obţinute din proiecţie în plan.

Punct început	X / Y	Punct sfârşit	X / Y	Lungime segment (** (m)
1	567.844,076 377.994,87	2	568.735,319 378.467,071	1008.607
2	568.735,319 378.467,071	3	568.735,313 378.467,08	0.011
3	568.735,313 378.467,08	4	568.722,837 378.488,512	24.799
4	568.722,837 378.488,512	5	567.831,804 378.016,422	1008.369
5	567.831,804 378.016,422	6	567.844,071 377.994,88	24.79

Document care conţine date cu caracter personal, protejat de prevederile Regulamentului (UE) nr. 679/2016 şi Legii 190/2018

Punct început	X / Y	Punct sfârşit	X / Y	Lungime segment (** (m)
6	567.844,071 377.994,88	1	567.844,076 377.994,87	0.011

** Lungimile segmentelor sunt determinate în planul de proiecţie Stereo 70 şi sunt rotunjite la 1 milimetru.
*** Distanţa dintre puncte este formată din segmente cumulate ce sunt mai mici decât valoarea 1 milimetru.

Neutilizabil in circuitul civil

DATE DESPRE IMOBILUL NR. 10323

Oficiul de Cadastru şi Publicitate Imobiliară PRAHOVA
Biroul de Cadastru şi Publicitate Imobiliară Ploieşti

A. Partea I. Descrierea imobilului

Nr. CF vechi:2872
Nr. cadastral vechi:1182

TEREN Extravilan

Adresa: Jud. Prahova

Nr. Crt	Nr cadastral Nr. topografic	Suprafaţa* (mp)	Observaţii / Referinţe
A1	20475	Din acte: 20.000 Masurata: 20.001	Sector cadastral:70 Teren neimprejmuit;

B. Partea II. Proprietari şi acte

Inscrieri privitoare la dreptul de proprietate şi alte drepturi reale		Referinţe
28500 / 11/06/2007		
Act Notarial nr. 2573, din 08/06/2007 emis de NP DRAGAN N.;		
B7	Intabulare, drept de PROPRIETATEcumparare, dobandit prin Conventie, cota actuala 1/2, cota initiala 1/1	A1
	1) **RĂDUȚĂ IONELIA**	
65450 / 28/08/2014		
Act Administrativ nr. 4919, din 28/08/2014 emis de OCPI PRAHOVA;		
B8	se noteaza faptul ca imobilul se afla sub incidenta art.3 alin.(1) din Legea 17/2014	A1
86031 / 18/08/2015		
Act Normativ nr. 17, din 07/03/2014 emis de Parlamentul Romaniei;		
B9	Imobil aflat sub incidenta art.3 alin.(1) din Legea 17/2014, dobandit prin Lege	A1
117460 / 11/11/2020		
Act Administrativ nr. 40942, din 07/09/2020 emis de ANCPI;		
B10	se indreapta eroarea materiala strecurata in cuprinsul prezentei carti funciare in sensul ca suprafata masurata a terenului este de 20001 mp	A1
180151 / 21/12/2021		
Act Notarial nr. 5433, din 17/12/2021 emis de NP Tatu Vasile Daniel (act notarial nr 5432 din 17.12.2021, emis de NP Tatu Vasile Daniel);		
B11	Intabulare, drept de PROPRIETATEpartaj, dobandit prin Conventie, cota actuala 1/2, cota initiala 1/2	A1
	1) **RĂDUȚĂ IONELIA**	

C. Partea III. SARCINI .

Inscrieri privind dezmembramintele dreptului de proprietate, drepturi reale de garanţie şi sarcini	Referinţe
NU SUNT	

Neautorizat în circuitul civil

Anexa Nr. 1 La Partea I

Teren

Nr cadastral	Suprafaţa (mp)*	Observaţii / Referinţe
20475	Din acte: 20.000 Masurata: 20.001	

* Suprafaţa este determinată in planul de proiecţie Stereo 70.

DETALII LINIARE IMOBIL



Date referitoare la teren

Crt	Categorie folosinţă	Intra vilan	Suprafaţa (mp)	Tarla	Parcelă	Nr. topo	Observaţii / Referinţe
1	arabil	NU	20.001	102	527/17	-	

Lungime Segmente

1) Valorile lungimilor segmentelor sunt obţinute din proiecţie în plan.

Punct început	X / Y	Punct sfârşit	X / Y	Lungime segment (** (m)
1	567.853,893 377.977,631	2	568.745,225 378.449,879	1008.708
2	568.745,225 378.449,879	3	568.745,219 378.449,889	0.012
3	568.745,219 378.449,889	4	568.741,663 378.456,172	7.22
4	568.741,663 378.456,172	5	568.735,319 378.467,071	12.611

Document care conţine date cu caracter personal, protejat de prevederile Regulamentului (UE) nr. 679/2016 şi Legii 190/2018

Punct început	X / Y	Punct sfârşit	X / Y	Lungime segment (** (m)
5	568.735,319 378.467,071	6	567.844,076 377.994,87	1008.607
6	567.844,076 377.994,87	7	567.853,887 377.977,641	19.827
7	567.853,887 377.977,641	1	567.853,893 377.977,631	0.012

**** Lungimile segmentelor sunt determinate în planul de proiecţie Stereo 70 şi sunt rotunjite la 1 milimetru.**
***** Distanţa dintre puncte este formată din segmente cumulate ce sunt mai mici decât valoarea 1 milimetru.**

Neutilizabil in circuitul civil

DATE DESPRE IMOBILUL NR. 10324

Oficiul de Cadastru şi Publicitate Imobiliară PRAHOVA
Biroul de Cadastru şi Publicitate Imobiliară Ploieşti

A. Partea I. Descrierea imobilului

Nr. CF vechi:4455
Nr. cadastral vechi:11102

TEREN Extravilan

Adresa: Jud. Prahova

Nr. Crt	Nr cadastral Nr. topografic	Suprafaţa* (mp)	Observaţii / Referinţe
A1	21518	Din acte: 5.000 Masurata: 5.038	Sector cadastral:70 Teren neimprejmuit;

B. Partea II. Proprietari şi acte

Inscrieri privitoare la dreptul de proprietate şi alte drepturi reale		Referinţe
9984 / 04/03/2009		
Act Notarial nr. 947, din 03/03/2009 emis de NP Dragan Nicoleta;		
B3	Intabulare, drept de PROPRIETATE bun comun, , dobandit prin Convention, cota actuala 1/2, cota initiala 1/1	A1
	1) **RĂDUȚĂ IONELIA**	
68001 / 28/08/2014		
Act Normativ nr. 17, din 07/03/2014 emis de Parlamentul Romaniei;		
B4	Imobil aflat sub incidenta art.3 alin.(1) din Legea 17/2014, dobandit prin Lege	A1
180153 / 21/12/2021		
Act Notarial nr. 5433, din 17/12/2021 emis de NP Tatu Vasile Daniel (act notarial nr 5432 din 17.12.2021, emis de NP Tatu Vasile Daniel);		
B5	Intabulare, drept de PROPRIETATEpartaj, dobandit prin Convention, cota actuala 1/2, cota initiala 1/2	A1
	1) **RĂDUȚĂ IONELIA**	

C. Partea III. SARCINI .

Inscrieri privind dezmembramintele dreptului de proprietate, drepturi reale de garanţie şi sarcini	Referinţe
NU SUNT	

Neutilizabil în circuitul civil

Anexa Nr. 1 La Partea I

Teren

Nr cadastral	Suprafaţa (mp)*	Observaţii / Referinţe
21518	Din acte: 5.000 Masurata: 5.038	

* Suprafaţa este determinată in planul de proiecţie Stereo 70.

DETALII LINIARE IMOBIL



Date referitoare la teren

Crt	Categorie folosinţă	Intra vilan	Suprafaţa (mp)	Tarla	Parcelă	Nr. topo	Observaţii / Referinţe
1	arabil	NU	5.038	102	527/21	-	

Lungime Segmente
1) Valorile lungimilor segmentelor sunt obţinute din proiecţie în plan.

Punct început	X / Y	Punct sfârşit	X / Y	Lungime segment (** (m)
1	567.856,365 377.973,289	2	568.747,686 378.445,531	1008.695
2	568.747,686 378.445,531	3	568.747,68 378.445,54	0.011
3	568.747,68 378.445,54	4	568.745,225 378.449,879	4.985
4	568.745,225 378.449,879	5	567.853,893 377.977,631	1008.708
5	567.853,893 377.977,631	6	567.856,36 377.973,298	4.986

Document care conţine date cu caracter personal, protejat de prevederile Regulamentului (UE) nr. 679/2016 şi Legii 190/2018

Punct început	X / Y	Punct sfârşit	X / Y	Lungime segment (** (m)
6	567.856,36 377.973,298	1	567.856,365 377.973,289	0.01

** Lungimile segmentelor sunt determinate în planul de proiecţie Stereo 70 şi sunt rotunjite la 1 milimetru.
*** Distanţa dintre puncte este formată din segmente cumulate ce sunt mai mici decât valoarea 1 milimetru.

Neutilizabil in circuitul civil

DATE DESPRE IMOBILUL NR. 10325

Oficiul de Cadastru şi Publicitate Imobiliară PRAHOVA
Biroul de Cadastru şi Publicitate Imobiliară Ploieşti

A. Partea I. Descrierea imobilului

Nr. CF vechi:3876
Nr. cadastral vechi:10777

TEREN Extravilan

Adresa: Jud. Prahova

Nr. Crt	Nr cadastral Nr. topografic	Suprafaţa* (mp)	Observaţii / Referinţe
A1	21095	Din acte: 5.000 Masurata: 5.030	Sector cadastral:70 Teren neimprejmuit;

B. Partea II. Proprietari şi acte

Inscrieri privitoare la dreptul de proprietate şi alte drepturi reale		Referinţe
47443 / 09/07/2008		
Act Notarial nr. 2611, din 08/07/2008 emis de NP DRAGAN NICOLETA;		
B2	Intabulare, drept de PROPRIETATE, dobandit prin Conventie, cota actuala 1/2, cota initiala 1/1	A1
	1) **RĂDUȚĂ IONELIA**	
65619 / 28/08/2014		
Act Administrativ nr. 4919, din 28/08/2014 emis de OCPI PH;		
B3	se noteaza faptul ca imobilul se afla sub incidenta art.3 (alin1) din Legea nr.17/2014	A1
180154 / 21/12/2021		
Act Notarial nr. 5433, din 17/12/2021 emis de NP Tatu Vasile Daniel (act notarial nr 5432 din 17.12.2021, emis de NP Tatu Vasile Daniel);		
B4	Intabulare, drept de PROPRIETATEpartaj, dobandit prin Conventie, cota actuala 1/2, cota initiala 1/2	A1
	1) **RĂDUȚĂ IONELIA**	

C. Partea III. SARCINI .

Inscrieri privind dezmembramintele dreptului de proprietate, drepturi reale de garanţie şi sarcini	Referinţe
NU SUNT	

Neutilizabil în circuitul civil

Anexa Nr. 1 La Partea I

Teren

Nr cadastral	Suprafaţa (mp)*	Observaţii / Referinţe
21095	Din acte: 5.000 Masurata: 5.030	

* Suprafaţa este determinată in planul de proiecţie Stereo 70.

DETALII LINIARE IMOBIL

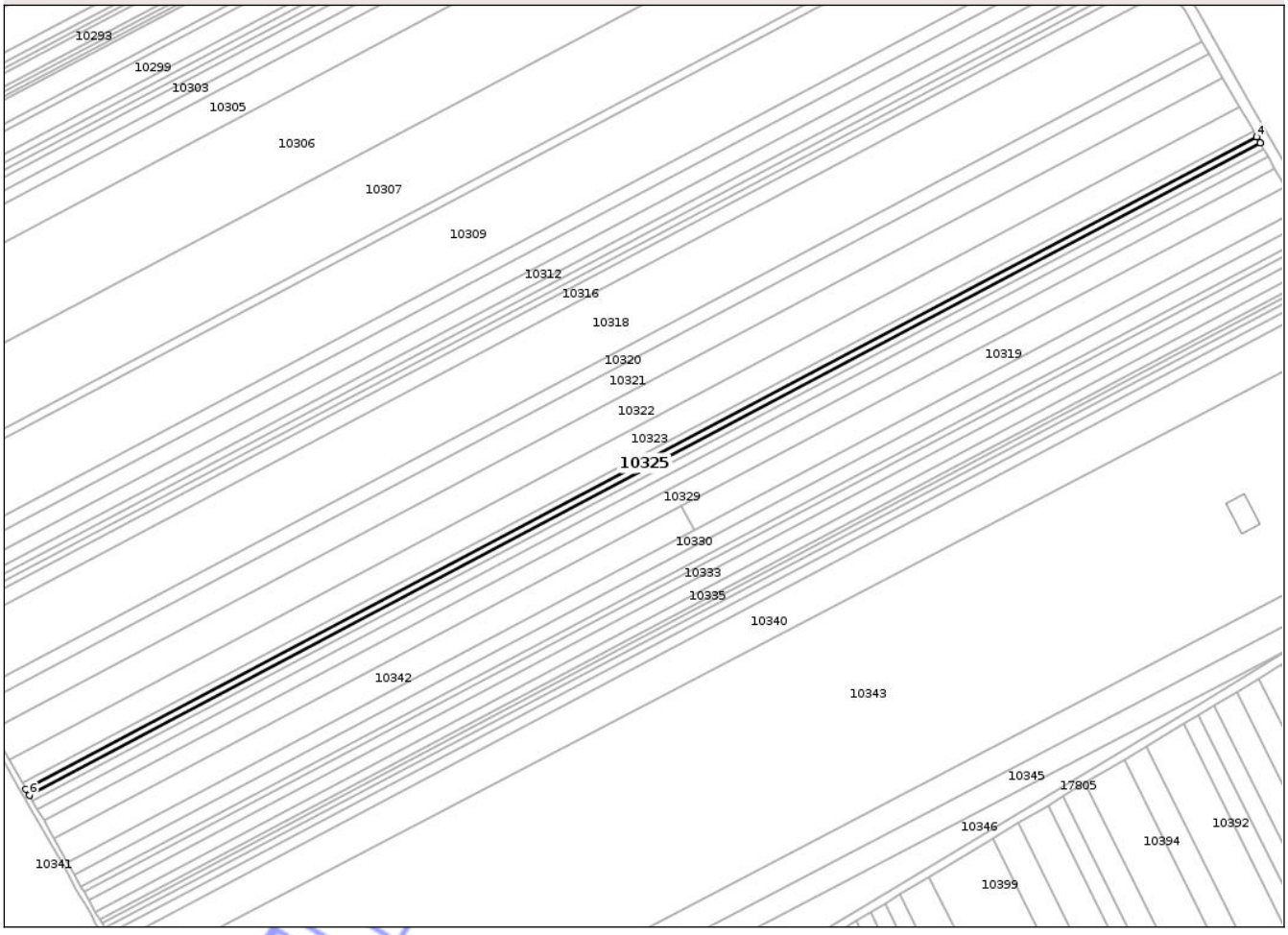

Date referitoare la teren

Crt	Categorie folosinţă	Intra vilan	Suprafaţa (mp)	Tarla	Parcelă	Nr. topo	Observaţii / Referinţe
1	arabil	NU	5.030	102	527/32	-	

Lungime Segmente
1) Valorile lungimilor segmentelor sunt obţinute din proiecţie în plan.

Punct început	X / Y	Punct sfârşit	X / Y	Lungime segment (** (m)
1	567.858,834 377.968,954	2	568.750,143 378.441,189	1008.681
2	568.750,143 378.441,189	3	568.750,138 378.441,199	0.011
3	568.750,138 378.441,199	4	568.747,686 378.445,531	4.978
4	568.747,686 378.445,531	5	567.856,365 377.973,289	1008.695
5	567.856,365 377.973,289	6	567.858,829 377.968,963	4.979

Document care conţine date cu caracter personal, protejat de prevederile Regulamentului (UE) nr. 679/2016 şi Legii 190/2018

Punct început	X / Y	Punct sfârşit	X / Y	Lungime segment (** (m)
6	567.858,829 377.968,963	1	567.858,834 377.968,954	0.01

** Lungimile segmentelor sunt determinate în planul de proiecţie Stereo 70 şi sunt rotunjite la 1 milimetru.
*** Distanţa dintre puncte este formată din segmente cumulate ce sunt mai mici decât valoarea 1 milimetru.

Neutilizabil in circuitul civil

DATE DESPRE IMOBILUL NR. 10326

Oficiul de Cadastru şi Publicitate Imobiliară PRAHOVA
Biroul de Cadastru şi Publicitate Imobiliară Ploieşti

A. Partea I. Descrierea imobilului

Nr. CF vechi:3874
Nr. cadastral vechi:10783

TEREN Extravilan

Adresa: Jud. Prahova

Nr. Crt	Nr cadastral Nr. topografic	Suprafaţa* (mp)	Observaţii / Referinţe
A1	21104	Din acte: 5.000 Masurata: 5.008	Sector cadastral:70 Teren neimprejmuit;

B. Partea II. Proprietari şi acte

Inscrieri privitoare la dreptul de proprietate şi alte drepturi reale		Referinţe
47439 / 09/07/2008		
Act Notarial nr. 2612, din 08/07/2008 emis de NP DRAGAN NICOLETA;		
B2	Intabulare, drept de PROPRIETATE, dobandit prin Conventie, cota actuala 1/2, cota initiala 1/1	A1
	1) **RĂDUȚĂ IONELIA**	
65574 / 28/08/2014		
Act Administrativ nr. 4919, din 28/08/2014 emis de OCPI PH;		
B3	se noteaza faptul ca imobilul se afla sub incidenta art.3 (alin1) din Legea nr.17/2014	A1
180152 / 21/12/2021		
Act Notarial nr. 5433, din 17/12/2021 emis de NP Tatu Vasile Daniel (act notarial nr 5432 din 17.12.2021, emis de NP Tatu Vasile Daniel);		
B4	Intabulare, drept de PROPRIETATEpartaj, dobandit prin Conventie, cota actuala 1/2, cota initiala 1/2	A1
	1) **RĂDUȚĂ IONELIA**	

C. Partea III. SARCINI .

Inscrieri privind dezmembramintele dreptului de proprietate, drepturi reale de garanţie şi sarcini	Referinţe
NU SUNT	

Neutilizabil în circuitul civil

Anexa Nr. 1 La Partea I

Teren

Nr cadastral	Suprafaţa (mp)*	Observaţii / Referinţe
21104	Din acte: 5.000 Masurata: 5.008	

* Suprafaţa este determinată in planul de proiecţie Stereo 70.

DETALII LINIARE IMOBIL

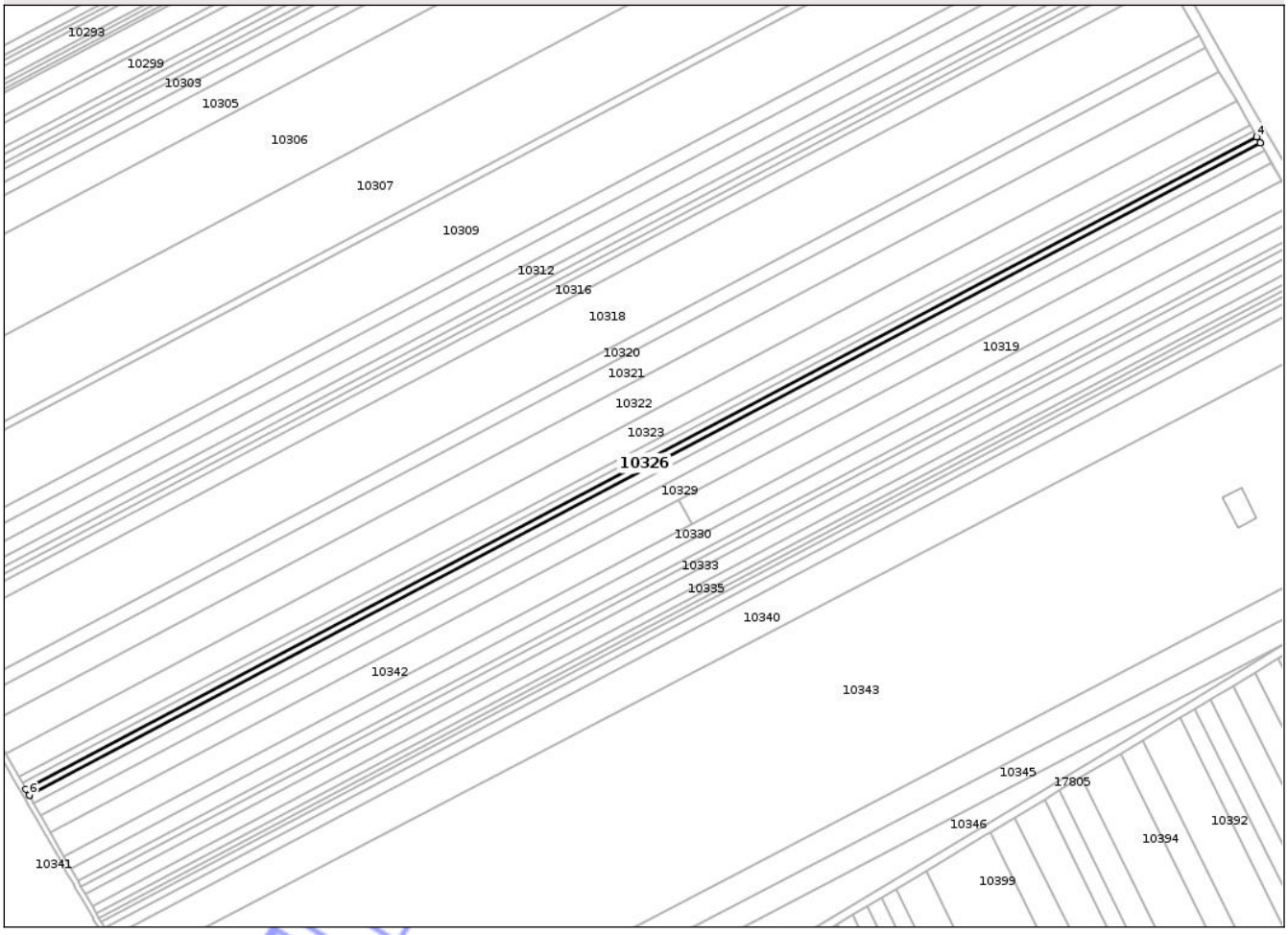

Date referitoare la teren

Crt	Categorie folosinţă	Intra vilan	Suprafaţa (mp)	Tarla	Parcelă	Nr. topo	Observaţii / Referinţe
1	arabil	NU	5.008	102	527/33	-	

Lungime Segmente
1) Valorile lungimilor segmentelor sunt obţinute din proiecţie în plan.

Punct început	X / Y	Punct sfârşit	X / Y	Lungime segment (** (m)
1	567.861,292 377.964,637	2	568.752,59 378.436,867	1008.669
2	568.752,59 378.436,867	3	568.752,584 378.436,876	0.011
3	568.752,584 378.436,876	4	568.750,143 378.441,189	4.956
4	568.750,143 378.441,189	5	567.858,834 377.968,954	1008.681
5	567.858,834 377.968,954	6	567.861,286 377.964,647	4.956

Document care conţine date cu caracter personal, protejat de prevederile Regulamentului (UE) nr. 679/2016 şi Legii 190/2018

Punct început	X / Y	Punct sfârşit	X / Y	Lungime segment (** (m)
6	567.861,286 377.964,647	1	567.861,292 377.964,637	0.012

** Lungimile segmentelor sunt determinate în planul de proiecţie Stereo 70 şi sunt rotunjite la 1 milimetru.
*** Distanţa dintre puncte este formată din segmente cumulate ce sunt mai mici decât valoarea 1 milimetru.

Neutilizabil in circuitul civil

DATE DESPRE IMOBILUL NR. 10330

Oficiul de Cadastru şi Publicitate Imobiliară PRAHOVA
Biroul de Cadastru şi Publicitate Imobiliară Ploieşti

A. Partea I. Descrierea imobilului

TEREN Extravilan

Adresa: Jud. Prahova

Nr. Crt	Nr cadastral Nr. topografic	Suprafaţa* (mp)	Observaţii / Referinţe
A1		10.000	Sector cadastral:70 Teren neimprejmuit;

B. Partea II. Proprietari şi acte

Inscrieri privitoare la dreptul de proprietate şi alte drepturi reale		Referinţe
/		
Act Administrativ nr. 210949, din 30/01/2013 emis de CJSDPAT PRAHOVA;		
B1	Intabulare, drept de PROPRIETATE, dobandit prin Reconstituire, cota actuala 1/1, cota initiala 1/1	A1
	1) **CRACIUN ION** 2) **CRACIUN CONSTANTIN** 3) **SIMA SILVIA** 4) **MARIN MARIA** 5) **CRACIUN GHEORGHE** 6) **NAE MIHAIL**	

C. Partea III. SARCINI .

Inscrieri privind dezmembramintele dreptului de proprietate, drepturi reale de garanţie şi sarcini	Referinţe
NU SUNT	

Neutilizabil in circuitul civil

Anexa Nr. 1 La Partea I

Teren

Nr cadastral	Suprafaţa (mp)*	Observaţii / Referinţe
	10.000	

* Suprafaţa este determinată in planul de proiecţie Stereo 70.

DETALII LINIARE IMOBIL

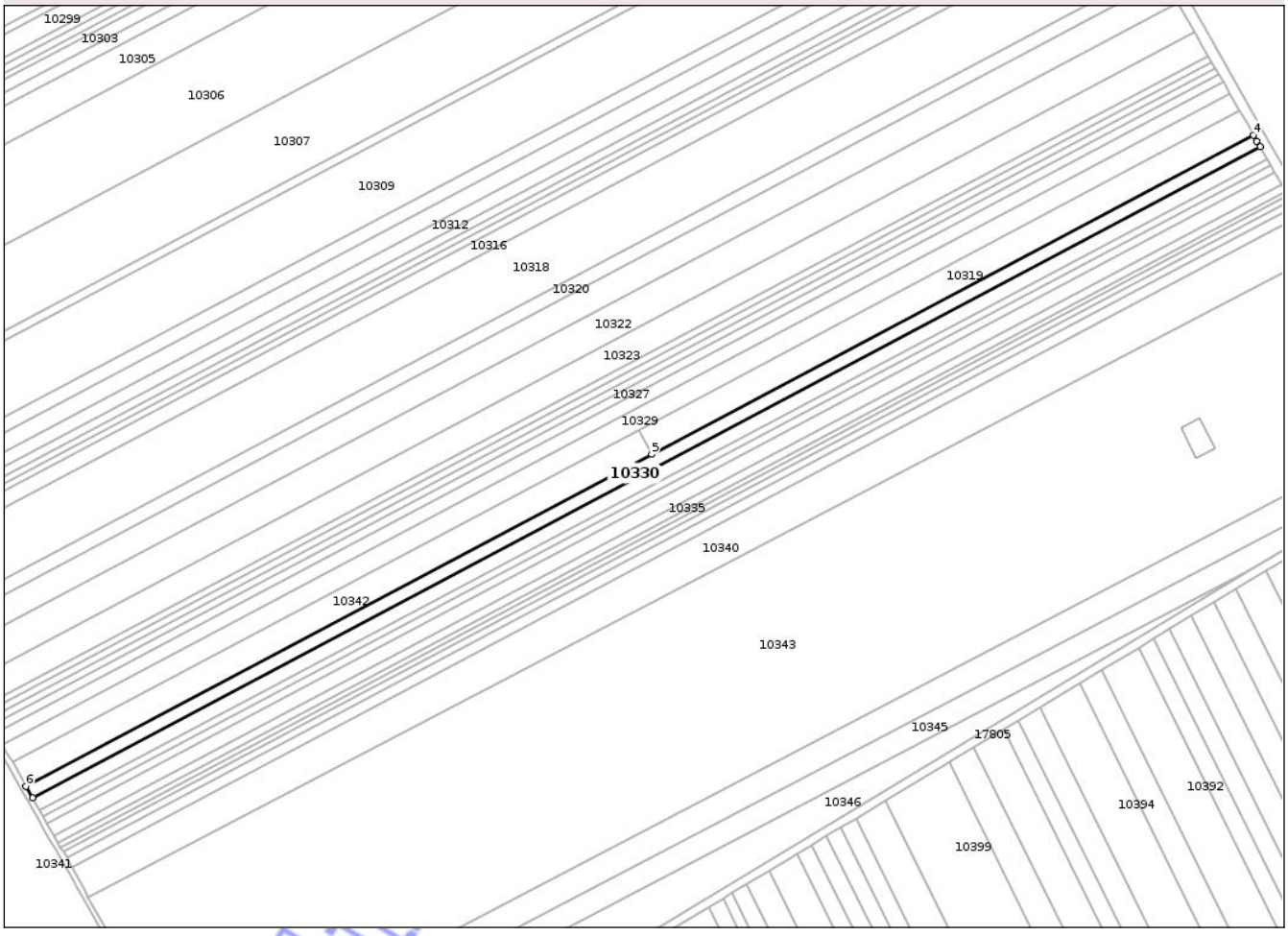

Date referitoare la teren

Crt	Categorie folosinţă	Intra vilan	Suprafaţa (mp)	Tarla	Parcelă	Nr. topo	Observaţii / Referinţe
1	arabil	NU	10.000	102	527/47	-	

Lungime Segmente
1) Valorile lungimilor segmentelor sunt obţinute din proiecţie în plan.

Punct început	X / Y	Punct sfârşit	X / Y	Lungime segment (** (m)
1	567.891,455 377.911,666	2	568.782,764 378.383,902	1008.682
2	568.782,764 378.383,902	3	568.780,109 378.388,098	4.965
3	568.780,109 378.388,098	4	568.777,823 378.392,504	4.964
4	568.777,823 378.392,504	5	568.340,804 378.160,963	494.567
5	568.340,804 378.160,963	6	567.886,547 377.920,286	514.077

Document care conţine date cu caracter personal, protejat de prevederile Regulamentului (UE) nr. 679/2016 şi Legii 190/2018

Punct început	X / Y	Punct sfârşit	X / Y	Lungime segment (** (m)
6	567.886,547 377.920,286	1	567.891,455 377.911,666	9.919

** Lungimile segmentelor sunt determinate în planul de proiecţie Stereo 70 şi sunt rotunjite la 1 milimetru.
*** Distanţa dintre puncte este formată din segmente cumulate ce sunt mai mici decât valoarea 1 milimetru.

Neutilizabil in circuitul civil

DATE DESPRE IMOBILUL NR. 10327

Oficiul de Cadastru şi Publicitate Imobiliară PRAHOVA
Biroul de Cadastru şi Publicitate Imobiliară Ploieşti

A. Partea I. Descrierea imobilului

Nr. CF vechi:4508
Nr. cadastral vechi:11135

TEREN Extravilan

Adresa: Jud. Prahova

Nr. Crt	Nr cadastral Nr. topografic	Suprafaţa* (mp)	Observaţii / Referinţe
A1	21550	Din acte: 6.774 Masurata: 6.772	Sector cadastral:70 Teren neimprejmuit;

B. Partea II. Proprietari şi acte

Inscrieri privitoare la dreptul de proprietate şi alte drepturi reale		Referinţe
11933 / 13/03/2009		
Act Notarial nr. 1189, din 12/03/2009 emis de NP DRAGAN NICOLETA;		
B5	Intabulare, drept de PROPRIETATEcumparare ca bun propriu, dobandit prin Conventie, cota actuala 1/1, cota initiala 1/1	A1
	1) **ALEXE RAZVAN**	
68005 / 28/08/2014		
Act Normativ nr. 17, din 07/03/2014 emis de Parlamentul Romaniei;		
B6	Imobil aflat sub incidenta art.3 alin.(1) din Legea 17/2014, dobandit prin Lege	A1

C. Partea III. SARCINI

Inscrieri privind dezmembramintele dreptului de proprietate, drepturi reale de garanţie şi sarcini		Referinţe
70465 / 17/10/2013		
Act Administrativ nr. 465/P/2013, din 16/10/2013 emis de PARCHETUL DE PE LANGA CURTEA DE APEL PLOIESTI;		
C1	se noteaza sechestrul asigurator in baza Ordonantei nr. 465/P/2013 din 16.10.2013 emisa de Parchetul de pe langa Curtea de Apel Ploiesti	A1
17957 / 12/03/2014		
Ordonanta nr. 183/P2013, din 28/02/2014 emis de PARCHETUL DE PE LANGA ICCJ-DNA SERVICIUL (TERITORIAL PLOIESTI);		
C2	se noteaza sechestru asigurator,in baza Ordonantei emise in dosar nr. 183/P/2013 la data de 28.02.2014 ,la cererea Parchetului de pe Langa Inalta Curte de Casatie si Justitie,Directia Nationala Anticoruptie, Serviciul Teritorial Ploiesti	A1
49088 / 12/04/2021		
Ordonanta nr. 183/P/2013, din 28/02/2014 emis de PARCHETUL DE PE LANGA INALTA CURTE DE CASATIE SI (JUSTITIE-DNA-SERVICIUL TERITORIAL PLOIESTI. hotarare judecatoreasca nr 313/1/2020*/a1 din 01.04.2021, emis de TRIBUNALUL PRAHOVA);		
C3	se noteaza mentinerea masurii sechestrului asigurator pana la concurenta sumei de 4410149,97 LEI la cererea TRIBUNALULUI PRAHOVAI	A1
18475 / 14/02/2022		
Hotarare Judecatoreasca nr. 2046/105/2014/a82, din 09/02/2022 emis de TRIBUNALUL PRAHOVA;		
C4	se noteaza mentinere sechestrului sechestrului asigurator inscris sub C1 , masura dispusa de catre Tribunalul Prahova - Sectia Penala in cauza penala nr. 2046/105/2014/a82	A1
45384 / 31/03/2022		
Hotarare Judecatoreasca nr. 313/1/2020*/a 3, din 28/03/2022 emis de TRIBUNALUL PRAHOVA;		
C5	se noteaza mentinerea sechestrului asigurator instituit prin Ordonanta emisa in dosar nr. 183/P/2013 la data de 28.02.20214 de Parchetul de pe Langa Inalta Curte de Casatie si Justitie-D.N.A Serviciul Teritorial Ploiesti , inscris sub C2 prin incheierea nr.17957/2014, reinscris sub C3 prin incheierea nr. 49088/2021	A1
34989 / 15/03/2023		
Ordonanta nr. 183/P/2013, din 28/02/2014 emis de PARCHETUL DE PE LANGA INALTA CURTE DE CASATIE SI (JUSTITIE-DNA-SERVICIUL TERITORIAL PLOIESTI. hotarare judecatoreasca nr 313/1/2020*/a5 din 10.03.2023,		

Document vizualizat în circuitul civil

Inscrieri privind dezmembramintele dreptului de proprietate, drepturi reale de garanţie şi sarcini		Referinţe
emis de TRIBUNALUL PRAHOVA);		
C6	se noteaza mentinerea sechestrului asigurator instituit prin Ordonanta emisa in dosar nr. 183/P/2013 la data de 28.02.2014 de Parchetul de pe Langa Inalta Curte de Casatie si Justitie- D.N.A- Serviciul Teritorial Ploiesti inscris sub C2 prin incheierea nr.17957/2014	A1
52590 / 06/04/2023		
Hotarare Judecatoreasca nr. 2046/105/2014/a90, din 04/04/2023 emis de TRIBUNALUL PRAHOVA;		
C7	se noteaza mentinerea sechestrului asigurator inscris sub C1, prin incheierea nr. 70465/17.10.2013 la cererea TRIBUNALUL PRAHOVA-SECTIA PENALA	A1
47473 / 27/03/2024		
Hotarare Judecatoreasca nr. 249, din 12/10/2023 emis de TRIBUNALUL PRAHOVA;		
C8	se notează menținerea sechestrului asigurator instituit prin Ordonanța emisa in dosar nr. 183/P/2013 la data de 28.02.2014 de Parchetul de pe Lângă Înalta Curte de Casație și Justiție-D.N.A Serviciul Teritorial Ploiești, înscris sub C2 prin încheierea nr. 17957 din 12.03.2014	A1

Neutilizabil in circuitul civil

Anexa Nr. 1 La Partea I

Teren

Nr cadastral	Suprafaţa (mp)*	Observaţii / Referinţe
21550	Din acte: 6.774 Masurata: 6.772	

* Suprafaţa este determinată in planul de proiecţie Stereo 70.

DETALII LINIARE IMOBIL

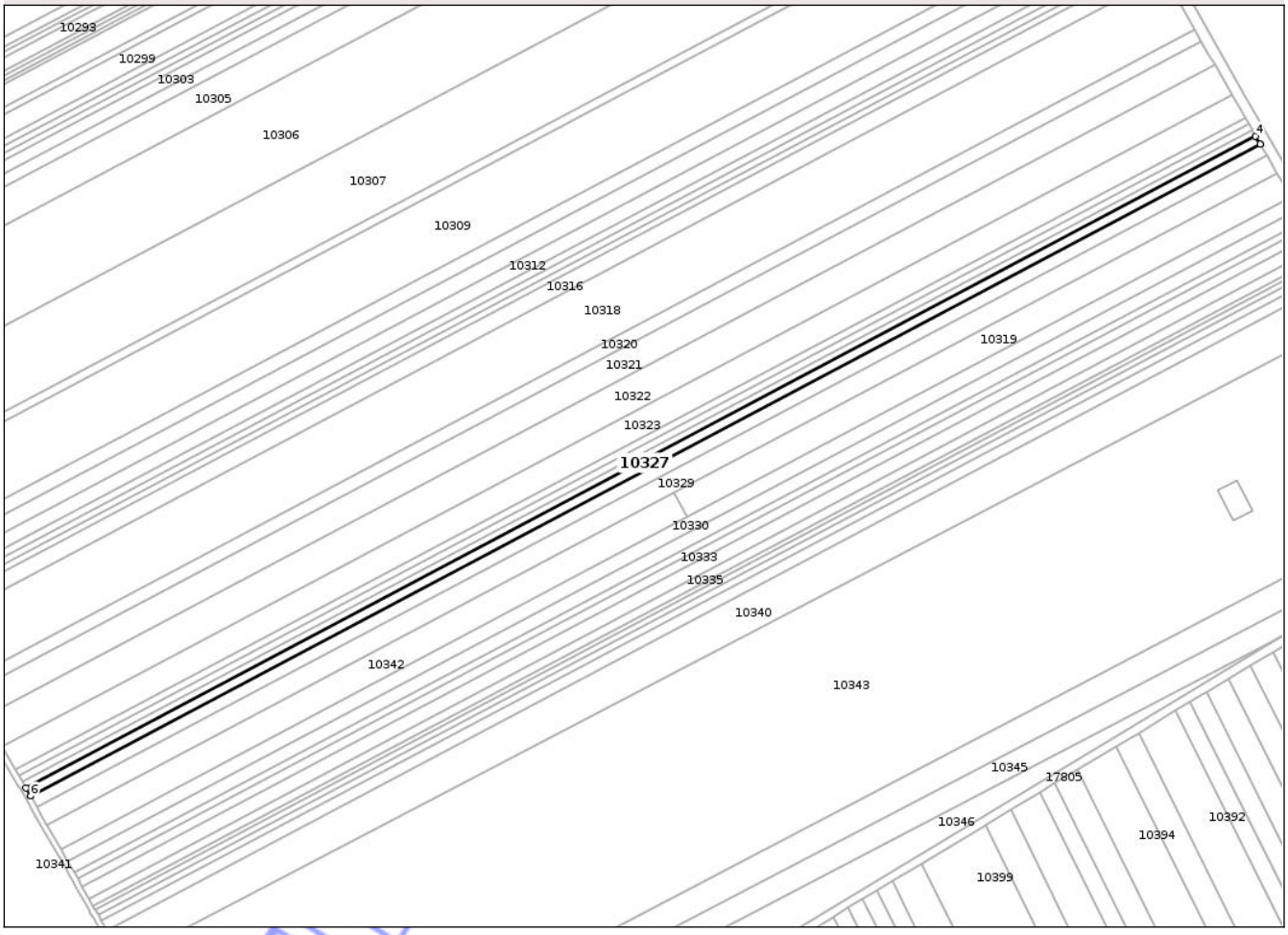

Date referitoare la teren

Crt	Categorie folosinţă	Intra vilan	Suprafaţa (mp)	Tarla	Parcelă	Nr. topo	Observaţii / Referinţe
1	arabil	NU	6.772	102	527/13	-	

Lungime Segmente

1) Valorile lungimilor segmentelor sunt obţinute din proiecţie în plan.

Punct început	X / Y	Punct sfârşit	X / Y	Lungime segment (** (m)
1	567.864,615 377.958,8	2	568.755,898 378.431,022	1008.652
2	568.755,898 378.431,022	3	568.755,893 378.431,031	0.01
3	568.755,893 378.431,031	4	568.752,59 378.436,867	6.706
4	568.752,59 378.436,867	5	567.861,292 377.964,637	1008.669
5	567.861,292 377.964,637	6	567.864,61 377.958,81	6.705

Document care conţine date cu caracter personal, protejat de prevederile Regulamentului (UE) nr. 679/2016 şi Legii 190/2018

Punct început	X / Y	Punct sfârşit	X / Y	Lungime segment (** (m)
6	567.864,61 377.958,81	1	567.864,615 377.958,8	0.011

** Lungimile segmentelor sunt determinate în planul de proiecţie Stereo 70 şi sunt rotunjite la 1 milimetru.
*** Distanţa dintre puncte este formată din segmente cumulate ce sunt mai mici decât valoarea 1 milimetru.

Neutilizabil in circuitul civil

DATE DESPRE IMOBILUL NR. 10328

Oficiul de Cadastru şi Publicitate Imobiliară PRAHOVA
Biroul de Cadastru şi Publicitate Imobiliară Ploieşti

A. Partea I. Descrierea imobilului

Nr. CF vechi:4377
Nr. cadastral vechi:11062

TEREN Extravilan

Adresa: Jud. Prahova

Nr. Crt	Nr cadastral Nr. topografic	Suprafaţa* (mp)	Observaţii / Referinţe
A1	21483	Din acte: 9.785 Masurata: 9.783	Sector cadastral:70 Teren neimprejmuit;

B. Partea II. Proprietari şi acte

Inscrieri privitoare la dreptul de proprietate şi alte drepturi reale		Referinţe
11921 / 13/03/2009		
Act Notarial nr. 1187, din 12/03/2009 emis de NP Dragan Nicoleta;		
B3	Intabulare, drept de PROPRIETATE bun propriu, , dobandit prin Conventie, cota actuala 1/1, cota initiala 1/1	A1
	1) **ALEXE RAZVAN**	
67995 / 28/08/2014		
Act Normativ nr. 17, din 07/03/2014 emis de Parlamentul Romaniei;		
B5	Imobil aflat sub incidenta art.3 alin.(1) din Legea 17/2014, dobandit prin Lege	A1

C. Partea III. SARCINI

Inscrieri privind dezmembramintele dreptului de proprietate, drepturi reale de garanţie şi sarcini		Referinţe
70464 / 17/10/2013		
Act Administrativ nr. 465/P, din 16/10/2013 emis de PARCHETUL DE PE LANGA CURTEA DE APEL PLOIESTI;		
C1	se noteaza sechestrul asigurator in baza Ordonantei nr.465/P/2013 emisa la data de 16.10.2013 de Parchetul de pe langa Curtea de Apel Ploiesti	A1
17950 / 12/03/2014		
Ordonanta nr. 183/P2013, din 28/02/2014 emis de PARCHETUL DE PE LANGA I.C.C.J-D.N.A -SERVICIUL (TERITORIAL PLOIESTI. proce verbal F.N/04.03.2014 emis de D.N.A -Serviciul Teritorial Ploiesti);		
C2	se noteaza sechestru asigurator in baza Ordonantei nr. 183P/2013 emisa la data de 28.02.2014 de Parchetul de pe langa Inalta Curte de Casatie si Justitie -Directia Nationala Anticoruptie-Serviciul Teritorial Ploiesti si a procesului verbal de aplicare a sechestrului emis la data de 04.03.2014 de Directia Nationala Anticoruptie-Serviciul Teritorial Ploiesti	A1
49081 / 12/04/2021		
Hotarare Judecatoreasca nr. 313/1/2020*/a1, din 01/04/2021 emis de TRIBUNALUL PRAHOVA (ordonanta nr 183/P/2013 din 28.02.2014, emis de PARCHETUL DE PE LANGA INALTA CURTE DE CASATIE SI JUSTITIE - DNA-SERVICIUL TERITORIAL PLOIESTI);		
C3	se noteaza mentinerea masurii sechestrului asigurator pana la concurenta sumei de 4.410.149,97 LEI la cererea TRIBUNALULUI PRAHOVA	A1
18468 / 14/02/2022		
Hotarare Judecatoreasca nr. 2046/105/2014/a82, din 09/02/2022 emis de TRIBUNALUL PRAHOVA;		
C4	se noteaza mentinere sechestrului sechestrului asigurator inscris sub C1, pana la concurenta sumei de 2.419.851,55 Lei , masura dispusa de catre Tribunalul Prahova - Sectia Penala in cauza penala nr. 2046/105/2014/a82	A1
45413 / 31/03/2022		
Hotarare Judecatoreasca nr. 313/1/2020*a3, din 28/03/2022 emis de TRIBUNALUL PRAHOVA;		
C5	se noteaza mentinerea sechestrului asigurator instituit prin Ordonanta emisa in dosar nr. 183/P/2013 la data de 28.02.20214 de Parchetul de pe Langa Inalta Curte de Casatie si Justitie-D.N.A Serviciul Teritorial Ploiesti , inscris sub C2 prin incheierea nr.17950/2014, reinscris sub C3 prin incheierea nr. 49081/2021	A1

Document care conține date cu caracter personal, protejat de prevederile Regulamentului (UE) nr. 679/2016 și Legii 190/2018

Inscrieri privind dezmembramintele dreptului de proprietate, drepturi reale de garanţie şi sarcini		Referinţe
34976 / 15/03/2023		
Ordonanta nr. 183/P/2013, din 28/02/2014 emis de PARCHETUL DE PE LANGA INALTA CURTE DE CASATIE SI (JUSTITIE-DNA-SERVICIUL TERITORIAL PLOIESTI. hotarare judecatoreasca nr 313/1/2020*/a5 din 10.03.2023, emis de TRIBUNALUL PRAHOVA);		
C6	se noteaza mentinerea sechestrului asigurator instituit prin Ordonanta emisa in dosar nr. 183/P/2013 la data de 28.02.20214 de Parchetul de pe Langa Inalta Curte de Casatie si Justitie - D.N.A Serviciul Teritorial Ploiesti , inscris sub C2 prin incheierea nr. 17950/2014	A1
52581 / 06/04/2023		
Hotarare Judecatoreasca nr. 2046/105/2014/a90, din 04/04/2023 emis de TRIBUNALUL PRAHOVA;		
C7	se noteaza mentinerea sechestrului asigurator instituit prin Ordonanta emisa in dosar 465/P/2013 inscris sub C1, prin incheierea nr. 70464 / 2013	A1
47475 / 27/03/2024		
Hotarare Judecatoreasca nr. 249, din 12/10/2023 emis de TRIBUNALUL PRAHOVA;		
C8	se notează menţinerea sechestrului asigurator instituit prin Ordonanţa emisă în dosar nr. 183/P/2013 la data de 28.02.20214 de Parchetul de pe Langă Inalta Curte de Casaţie si Justitie - D.N.A Serviciul Teritorial Ploieşti, înscris sub C2 prin încheierea nr. 17950/2014	A1

Neutilizabil in circuitul civil

Anexa Nr. 1 La Partea I

Teren

Nr cadastral	Suprafaţa (mp)*	Observaţii / Referinţe
21483	Din acte: 9.785 Masurata: 9.783	

* Suprafaţa este determinată in planul de proiecţie Stereo 70.

DETALII LINIARE IMOBIL

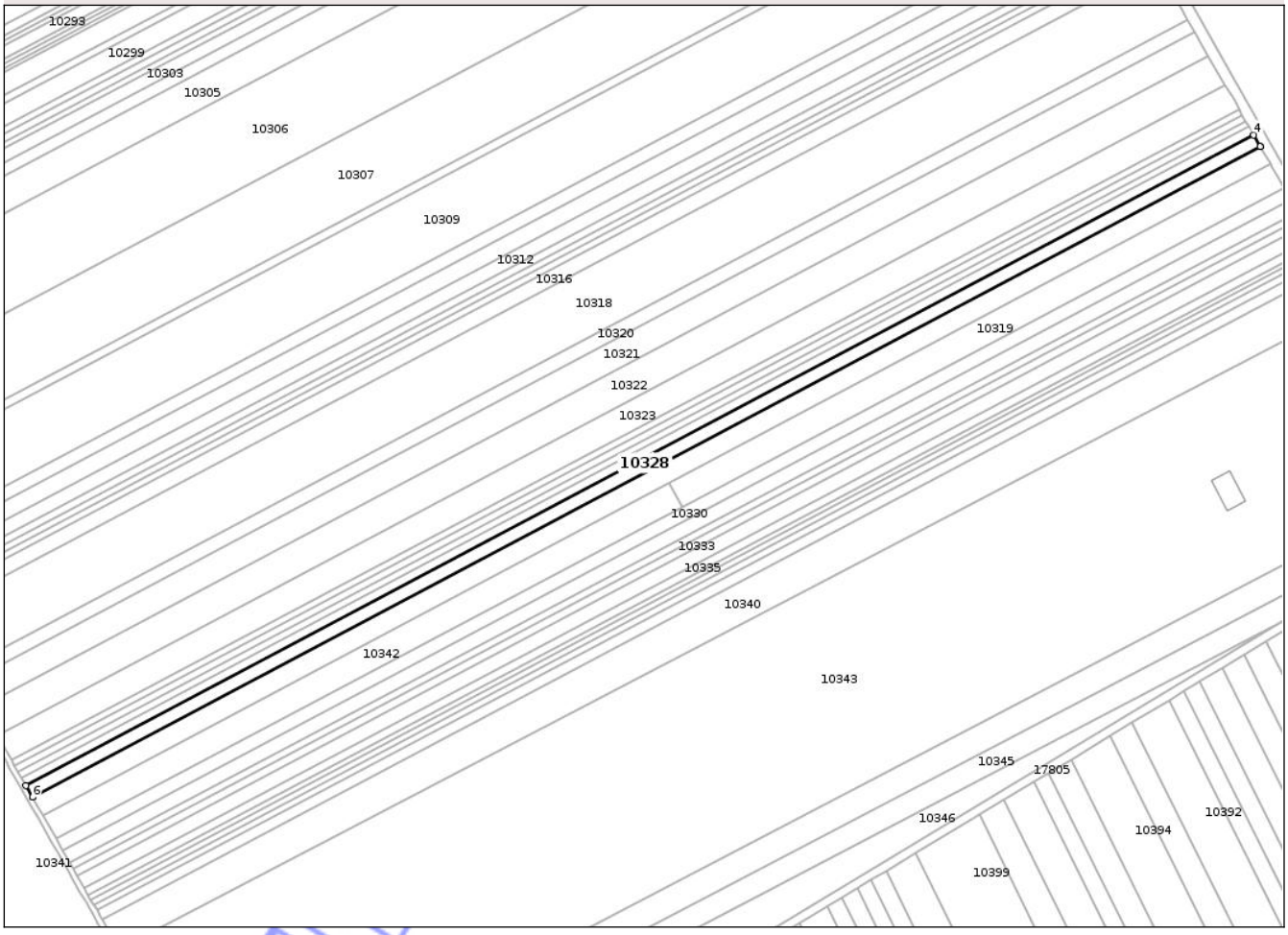

Date referitoare la teren

Crt	Categorie folosinţă	Intra vilan	Suprafaţa (mp)	Tarla	Parcelă	Nr. topo	Observaţii / Referinţe
1	arabil	NU	9.783	102	527/52	-	

Lungime Segmente
1) Valorile lungimilor segmentelor sunt obţinute din proiecţie în plan.

Punct început	X / Y	Punct sfârşit	X / Y	Lungime segment (** (m)
1	567.869,417 377.950,368	2	568.760,677 378.422,577	1008.626
2	568.760,677 378.422,577	3	568.760,672 378.422,587	0.011
3	568.760,672 378.422,587	4	568.755,898 378.431,022	9.692
4	568.755,898 378.431,022	5	567.864,615 377.958,8	1008.652
5	567.864,615 377.958,8	6	567.869,412 377.950,377	9.693

Document care conţine date cu caracter personal, protejat de prevederile Regulamentului (UE) nr. 679/2016 şi Legii 190/2018

Punct început	X / Y	Punct sfârşit	X / Y	Lungime segment (** (m)
6	567.869,412 377.950,377	1	567.869,417 377.950,368	0.01

** Lungimile segmentelor sunt determinate în planul de proiecţie Stereo 70 şi sunt rotunjite la 1 milimetru.
*** Distanţa dintre puncte este formată din segmente cumulate ce sunt mai mici decât valoarea 1 milimetru.

Neutilizabil in circuitul civil

DATE DESPRE IMOBILUL NR. 10329

Oficiul de Cadastru şi Publicitate Imobiliară PRAHOVA
Biroul de Cadastru şi Publicitate Imobiliară Ploieşti

A. Partea I. Descrierea imobilului

Nr. CF vechi:4453
Nr. cadastral vechi:11100

TEREN Extravilan

Adresa: Jud. Prahova

Nr. Crt	Nr cadastral Nr. topografic	Suprafaţa* (mp)	Observaţii / Referinţe
A1	21516	Din acte: 15.000 Masurata: 14.909	Sector cadastral:70 Teren neimprejmuit;

B. Partea II. Proprietari şi acte

Inscrieri privitoare la dreptul de proprietate şi alte drepturi reale		Referinţe
11931 / 13/03/2009		
Act Notarial nr. 1188, din 12/03/2009 emis de NP DRAGAN NICOLETA;		
B4	Intabulare, drept de PROPRIETATE bun propriu, , dobandit prin Conventie, cota actuala 1/1, cota initiala 1/1	A1
	1) **ALEXE RAZVAN**	
68000 / 28/08/2014		
Act Normativ nr. 17, din 07/03/2014 emis de Parlamentul Romaniei;		
B6	Imobil aflat sub incidenta art.3 alin.(1) din Legea 17/2014, dobandit prin Lege	A1

C. Partea III. SARCINI

Inscrieri privind dezmembramintele dreptului de proprietate, drepturi reale de garanţie şi sarcini		Referinţe
70490 / 17/10/2013		
Act Administrativ nr. 465/P/2013, din 16/10/2013 emis de PARCHETUL DE PE LANGA CURTEA DE APEL PLOIESTI;		
C1	se noteaza sechestrul asigurator in baza Ordonantei nr. 465/P din data de 16.10.2013 la cererea Parchetului de pe langa Curtea de Apel Ploiesti	A1
17952 / 12/03/2014		
Ordonanta nr. 183/P2013, din 28/02/2014 emis de PARCHETUL DE PE LANGA CURTEA DE CASATIE SI (JUSTITIE. proces verbal de aplicarea sechestrului din 04.03.2014 emis de D.N.A Serviciul Teritorial Ploiesti);		
C2	se noteaza sechestru asigurator in baza ordonatei din dosar 183/P/2013 emisa in data de 28.02.2014 de Parchetul de pe Langa Inalta Curte de Casatie si Justitie-D.N.A Serviciul Teritorial Ploiesti	A1
49085 / 12/04/2021		
Hotarare Judecatoreasca nr. 313/1/2020*/a1, din 01/04/2021 emis de TRIBUNALUL PRAHOVA (ordonanta nr 183/P/2013 din 28.02.2014, emis de PARCHETUL DE PE LANGA INALTA CURTE DE CASATIE SI JUSTITIE-DNA-SERVICIUL TERITORIAL PLOIESTI);		
C3	se noteaza mentinerea sechestrului asigurator instituit prin Ordonanta emisa in dosar nr. 183/P/2013 la data de 28.02.20214 de Parchetul de pe Langa Inalta Curte de Casatie si Justitie-D.N.A Serviciul Teritorial Ploiesti , inscris sub C2 prin incheierea nr.17952/2014	A1
18472 / 14/02/2022		
Hotarare Judecatoreasca nr. 2046/105/2014/a82, din 09/02/2022 emis de TRIBUNALUL PRAHOVA;		
C4	se noteaza mentinerea sechestrului asigurator inscris sub C1 , masura dispusa de catre Tribunalul Prahova - Sectia Penala in cauza penala nr. 2046/105/2014/a82	A1
45416 / 31/03/2022		
Hotarare Judecatoreasca nr. 313/1/2020*/a3, din 28/03/2022 emis de TRIBUNALUL PRAHOVA;		
C5	se noteaza mentinerea sechestrului asigurator instituit prin Ordonanta emisa in dosar nr. 183/P/2013 la data de 28.02.20214 de Parchetul de pe Langa Inalta Curte de Casatie si Justitie-D.N.A Serviciul Teritorial Ploiesti , inscris sub C2 prin incheierea nr.17952/2014	A1
34984 / 15/03/2023		
Hotarare Judecatoreasca nr. 313/1/2020*/a5, din 10/03/2023 emis de TRIBUNALUL PRAHOVA;		
C6	se noteaza mentinerea sechestrului asigurator instituit prin Ordonanta	A1

Vizualizat în circuitul civil

Inscrieri privind dezmembramintele dreptului de proprietate, drepturi reale de garanţie şi sarcini		Referinţe
C6	emisa in dosar nr. 183/P/2013 la data de 28.02.20214 de Parchetul de pe Langa Inalta Curte de Casatie si Justitie-D.N.A Serviciul Teritorial Ploiesti , inscris sub C2 prin incheierea nr.17952/2014	
52585 / 06/04/2023		
Hotarare Judecatoreasca nr. 2046/105/2014/a90, din 04/04/2023 emis de TRIBUNALUL PRAHOVA;		
C7	se noteaza mentinerea masurii sechestrului asiguratoriu instituit prin Ordonanta emisa in dosar nr.465/P/2013 inscris sub C1 prin incheierea nr.70490 din 17.10.2013	A1
47488 / 27/03/2024		
Hotarare Judecatoreasca nr. 249, din 12/10/2023 emis de TRIBUNALUL PRAHOVA;		
C8	se notează menținerea sechestrului asigurator instituit prin Ordonanța emisă în dosar nr. 183/P/2013 la data de 28.02.20214 de Parchetul de pe Langa Inalta Curte de Casatie si Justitie-D.N.A Serviciul Teritorial Ploiești , înscris sub C2 prin încheierea nr. 14806 din 28.02.2014	A1

Neutilizabil in circuitul civil

Anexa Nr. 1 La Partea I

Teren

Nr cadastral	Suprafaţa (mp)*	Observaţii / Referinţe
21516	Din acte: 15.000 Masurata: 14.909	

* Suprafaţa este determinată in planul de proiecţie Stereo 70.

DETALII LINIARE IMOBIL



Date referitoare la teren

Crt	Categorie folosinţă	Intra vilan	Suprafaţa (mp)	Tarla	Parcelă	Nr. topo	Observaţii / Referinţe
1	arabil	NU	14.909	102	527/62	-	

Lungime Segmente
1) Valorile lungimilor segmentelor sunt obţinute din proiecţie în plan.

Punct început	X / Y	Punct sfârşit	X / Y	Lungime segment (** (m)
1	567.876,739 377.937,508	2	568.331,233 378.178,326	514.352
2	568.331,233 378.178,326	3	568.767,963 378.409,705	494.236
3	568.767,963 378.409,705	4	568.767,956 378.409,718	0.015
4	568.767,956 378.409,718	5	568.760,677 378.422,577	14.776

Document care conţine date cu caracter personal, protejat de prevederile Regulamentului (UE) nr. 679/2016 şi Legii 190/2018

Punct început	X / Y	Punct sfârşit	X / Y	Lungime segment (** (m)
5	568.760,677 378.422,577	6	567.869,417 377.950,368	1008.626
6	567.869,417 377.950,368	7	567.873,103 377.943,964	7.389
7	567.873,103 377.943,964	8	567.876,73 377.937,526	7.389
8	567.876,73 377.937,526	1	567.876,739 377.937,508	0.02

**** Lungimile segmentelor sunt determinate în planul de proiecţie Stereo 70 şi sunt rotunjite la 1 milimetru.**
***** Distanţa dintre puncte este formată din segmente cumulate ce sunt mai mici decât valoarea 1 milimetru.**

Neutilizabil in circuitul civil

DATE DESPRE IMOBILUL NR. 10331

Oficiul de Cadastru şi Publicitate Imobiliară PRAHOVA
Biroul de Cadastru şi Publicitate Imobiliară Ploieşti

A. Partea I. Descrierea imobilului

TEREN Extravilan

Adresa: Jud. Prahova

Nr. Crt	Nr cadastral Nr. topografic	Suprafaţa* (mp)	Observaţii / Referinţe
A1		10.000	Sector cadastral:70 Teren neimprejmuit;

B. Partea II. Proprietari şi acte

Inscrieri privitoare la dreptul de proprietate şi alte drepturi reale		Referinţe
/		
Hotarare Judecatoreasca nr. 164, din 19/04/2016 emis de CURTEA DE APEL PLOIEȘTI;		
B1	Intabulare, drept de PROPRIETATE, dobandit prin Iesire Din Indiviziune, cota actuala 1/1, cota initiala 1/1	A1
	1) **SPIRESCU ELENA**	

C. Partea III. SARCINI .

Inscrieri privind dezmembramintele dreptului de proprietate, drepturi reale de garanţie şi sarcini	Referinţe
NU SUNT	

Neutilizabil în circuitul civil

Anexa Nr. 1 La Partea I

Teren

Nr cadastral	Suprafaţa (mp)*	Observaţii / Referinţe
	10.000	

* Suprafaţa este determinată in planul de proiecţie Stereo 70.

DETALII LINIARE IMOBIL

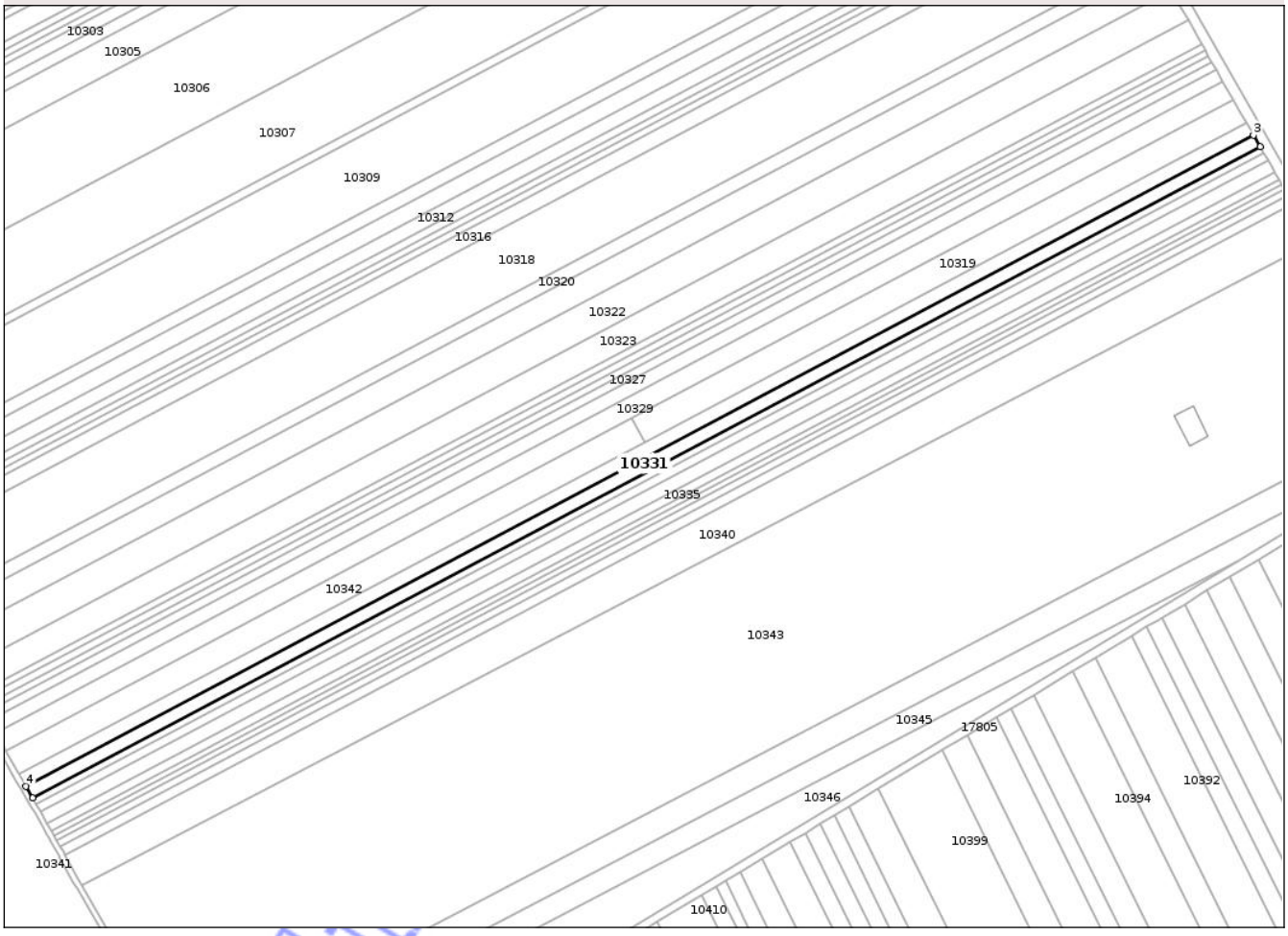

Date referitoare la teren

Crt	Categorie folosinţă	Intra vilan	Suprafaţa (mp)	Tarla	Parcelă	Nr. topo	Observaţii / Referinţe
1	arabil	NU	10.000	102	527/48	-	

Lungime Segmente

1) Valorile lungimilor segmentelor sunt obţinute din proiecţie în plan.

Punct început	X / Y	Punct sfârşit	X / Y	Lungime segment (** (m)
1	567.896,362 377.903,047	2	568.787,704 378.375,3	1008.719
2	568.787,704 378.375,3	3	568.782,764 378.383,902	9.92
3	568.782,764 378.383,902	4	567.891,455 377.911,666	1008.682
4	567.891,455 377.911,666	1	567.896,362 377.903,047	9.918

**** Lungimile segmentelor sunt determinate în planul de proiecţie Stereo 70 şi sunt rotunjite la 1 milimetru.**

Document care conţine date cu caracter personal, protejat de prevederile Regulamentului (UE) nr. 679/2016 şi Legii 190/2018

***** Distanţa dintre puncte este formată din segmente cumulate ce sunt mai mici decât valoarea 1 milimetru.**

Neutilizabil in circuitul civil

DATE DESPRE IMOBILUL NR. 10332

Oficiul de Cadastru şi Publicitate Imobiliară PRAHOVA
Biroul de Cadastru şi Publicitate Imobiliară Ploieşti

A. Partea I. Descrierea imobilului

TEREN Extravilan

Adresa: Jud. Prahova

Nr. Crt	Nr cadastral Nr. topografic	Suprafaţa* (mp)	Observaţii / Referinţe
A1		5.000	Sector cadastral:70 Teren neimprejmuit;

B. Partea II. Proprietari şi acte

Inscrieri privitoare la dreptul de proprietate şi alte drepturi reale		Referinţe
/		
Act Administrativ nr. 56437, din 24/04/1996 emis de CJSDPAT PRAHOVA;		
B1	Intabulare, drept de PROPRIETATE, dobandit prin Reconstituire, cota actuala 1/1, cota initiala 1/1	A1
	1) **CRĂCIUNOIU PAULA** 2) **COSTIN CONSTANTIN**	

C. Partea III. SARCINI .

Inscrieri privind dezmembramintele dreptului de proprietate, drepturi reale de garanţie şi sarcini	Referinţe
NU SUNT	

Neutilizabil în circuitul civil

Anexa Nr. 1 La Partea I

Teren

Nr cadastral	Suprafaţa (mp)*	Observaţii / Referinţe
	5.000	

* Suprafaţa este determinată in planul de proiecţie Stereo 70.

DETALII LINIARE IMOBIL



Date referitoare la teren

Crt	Categorie folosinţă	Intra vilan	Suprafaţa (mp)	Tarla	Parcelă	Nr. topo	Observaţii / Referinţe
1	arabil	NU	5.000	102	527/53	-	

Lungime Segmente

1) Valorile lungimilor segmentelor sunt obţinute din proiecţie în plan.

Punct început	X / Y	Punct sfârşit	X / Y	Lungime segment (** (m)
1	567.896,362 377.903,047	2	567.898,817 377.898,737	4.96
2	567.898,817 377.898,737	3	568.790,174 378.371,0	1008.737
3	568.790,174 378.371,0	4	568.787,704 378.375,3	4.959
4	568.787,704 378.375,3	1	567.896,362 377.903,047	1008.719

**** Lungimile segmentelor sunt determinate în planul de proiecţie Stereo 70 şi sunt rotunjite la 1 milimetru.**

Document care conţine date cu caracter personal, protejat de prevederile Regulamentului (UE) nr. 679/2016 şi Legii 190/2018

***** Distanţa dintre puncte este formată din segmente cumulate ce sunt mai mici decât valoarea 1 milimetru.**

Neutilizabil in circuitul civil

DATE DESPRE IMOBILUL NR. 10333

Oficiul de Cadastru şi Publicitate Imobiliară PRAHOVA
Biroul de Cadastru şi Publicitate Imobiliară Ploieşti

A. Partea I. Descrierea imobilului

TEREN Extravilan

Adresa: Jud. Prahova

Nr. Crt	Nr cadastral Nr. topografic	Suprafaţa* (mp)	Observaţii / Referinţe
A1		6.378	Sector cadastral:70 Teren neimprejmuit;

B. Partea II. Proprietari şi acte

Inscrieri privitoare la dreptul de proprietate şi alte drepturi reale		Referinţe
/		
Act Administrativ nr. 56467, din 25/04/1996 emis de CJSDPAT PRAHOVA;		
B1	Intabulare, drept de PROPRIETATE, dobandit prin Reconstituire, cota actuala 1/1, cota initiala 1/1	A1
	1) **URZEALĂ FRUSINA**	

C. Partea III. SARCINI .

Inscrieri privind dezmembramintele dreptului de proprietate, drepturi reale de garanţie şi sarcini	Referinţe
NU SUNT	

Neutilizabil în circuitul civil

Anexa Nr. 1 La Partea I

Teren

Nr cadastral	Suprafaţa (mp)*	Observaţii / Referinţe
	6.378	

* Suprafaţa este determinată in planul de proiecţie Stereo 70.

DETALII LINIARE IMOBIL

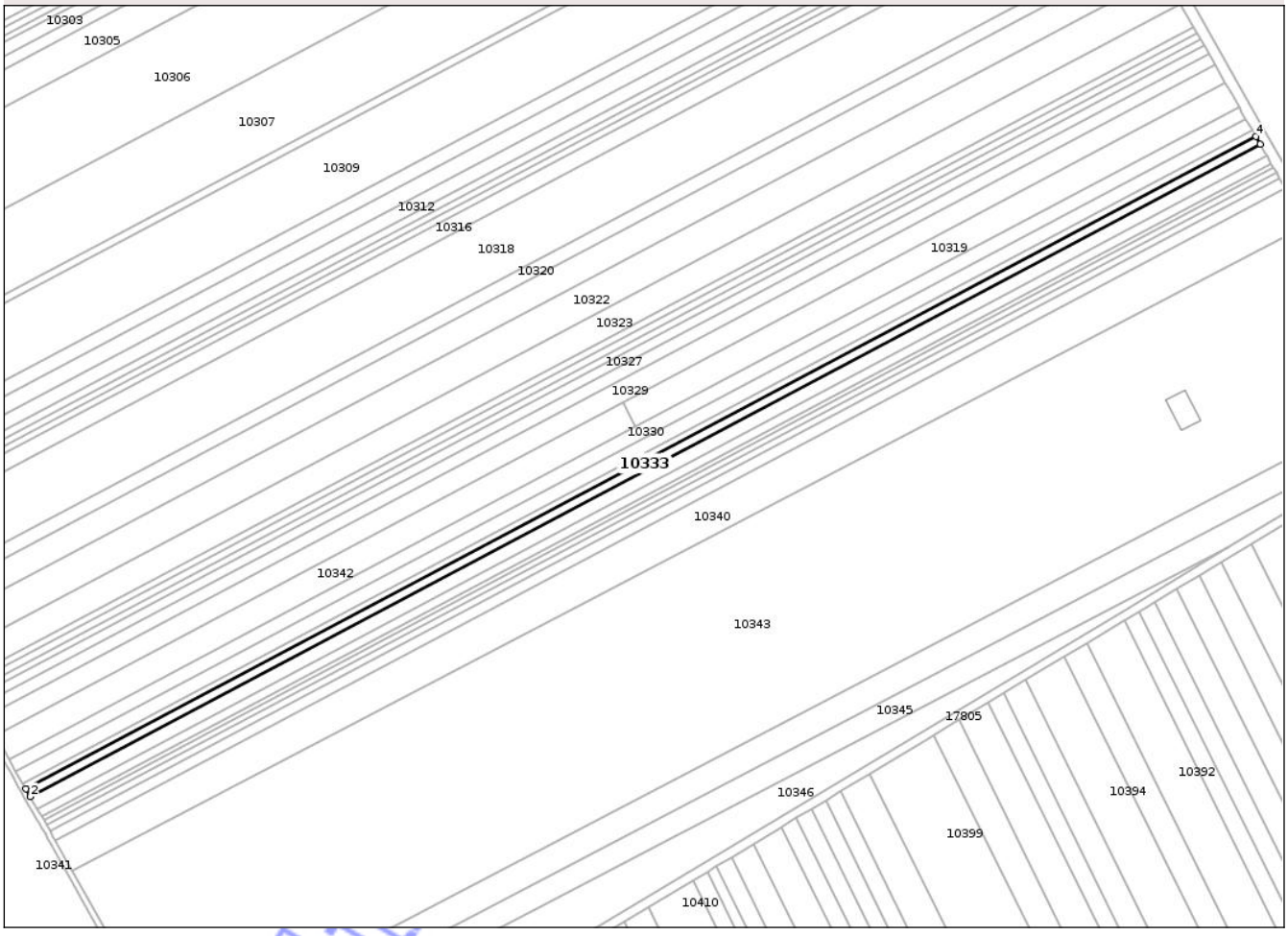

Date referitoare la teren

Crt	Categorie folosinţă	Intra vilan	Suprafaţa (mp)	Tarla	Parcelă	Nr. topo	Observaţii / Referinţe
1	arabil	NU	6.378	102	527/54	-	

Lungime Segmente

1) Valorile lungimilor segmentelor sunt obţinute din proiecţie în plan.

Punct început	X / Y	Punct sfârşit	X / Y	Lungime segment (** (m)
1	567.898,817 377.898,737	2	567.901,948 377.893,241	6.325
2	567.901,948 377.893,241	3	568.793,325 378.365,514	1008.759
3	568.793,325 378.365,514	4	568.790,174 378.371,0	6.327
4	568.790,174 378.371,0	1	567.898,817 377.898,737	1008.737

**** Lungimile segmentelor sunt determinate în planul de proiecţie Stereo 70 şi sunt rotunjite la 1 milimetru.**

Document care conţine date cu caracter personal, protejat de prevederile Regulamentului (UE) nr. 679/2016 şi Legii 190/2018

***** Distanţa dintre puncte este formată din segmente cumulate ce sunt mai mici decât valoarea 1 milimetru.**

Neutilizabil in circuitul civil

DATE DESPRE IMOBILUL NR. 10334

Oficiul de Cadastru şi Publicitate Imobiliară PRAHOVA
Biroul de Cadastru şi Publicitate Imobiliară Ploieşti

A. Partea I. Descrierea imobilului

TEREN Extravilan

Adresa: Jud. Prahova

Nr. Crt	Nr cadastral Nr. topografic	Suprafaţa* (mp)	Observaţii / Referinţe
A1		10.000	Sector cadastral:70 Teren neimprejmuit;

B. Partea II. Proprietari şi acte

Inscrieri privitoare la dreptul de proprietate şi alte drepturi reale		Referinţe
/		
Act Administrativ nr. 58254, din 27/11/1996 emis de CJSDPAT PRAHOVA;		
B1	Intabulare, drept de PROPRIETATE, dobandit prin Reconstituire, cota actuala 1/1, cota initiala 1/1	A1
	1) **NIŢICU ELENA** 2) **DRUGĂ VIORICA** 3) **CRĂCIUN PETRE**	

C. Partea III. SARCINI .

Inscrieri privind dezmembramintele dreptului de proprietate, drepturi reale de garanţie şi sarcini	Referinţe
NU SUNT	

Neutilizabil în circuitul civil

Anexa Nr. 1 La Partea I

Teren

Nr cadastral	Suprafaţa (mp)*	Observaţii / Referinţe
	10.000	

* Suprafaţa este determinată in planul de proiecţie Stereo 70.

DETALII LINIARE IMOBIL

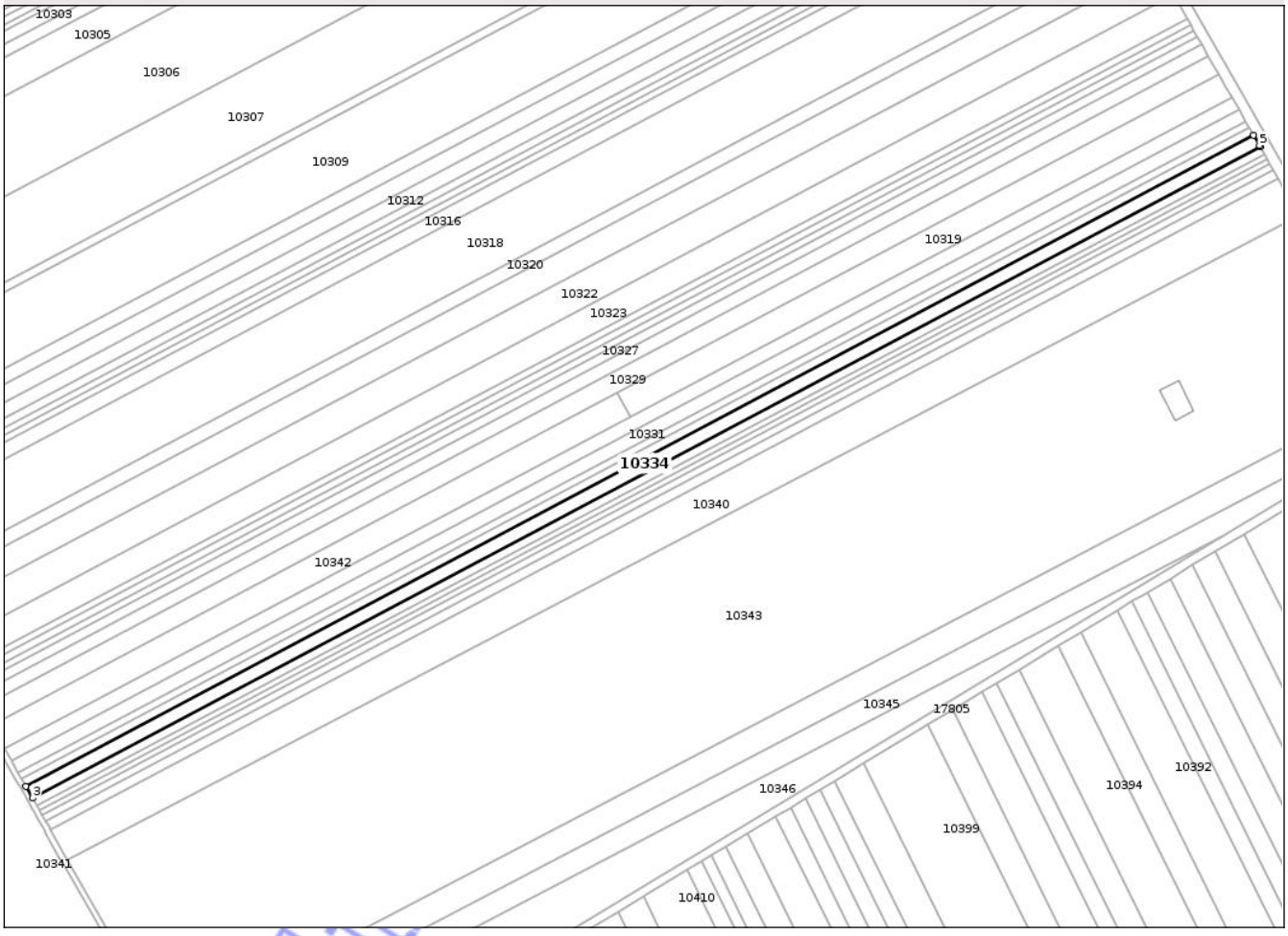

Date referitoare la teren

Crt	Categorie folosinţă	Intra vilan	Suprafaţa (mp)	Tarla	Parcelă	Nr. topo	Observaţii / Referinţe
1	arabil	NU	10.000	102	527/57	-	

Lungime Segmente
1) Valorile lungimilor segmentelor sunt obţinute din proiecţie în plan.

Punct început	X / Y	Punct sfârşit	X / Y	Lungime segment (** (m)
1	568.793,325 378.365,514	2	567.901,948 377.893,241	1008.759
2	567.901,948 377.893,241	3	567.906,854 377.884,623	9.917
3	567.906,854 377.884,623	4	568.798,259 378.356,909	1008.79
4	568.798,259 378.356,909	5	568.797,657 378.357,972	1.222
5	568.797,657 378.357,972	1	568.793,325 378.365,514	8.698

Document care conţine date cu caracter personal, protejat de prevederile Regulamentului (UE) nr. 679/2016 şi Legii 190/2018

**** Lungimile segmentelor sunt determinate în planul de proiecţie Stereo 70 şi sunt rotunjite la 1 milimetru.**
***** Distanţa dintre puncte este formată din segmente cumulate ce sunt mai mici decât valoarea 1 milimetru.**

Neutilizabil in circuitul civil

DATE DESPRE IMOBILUL NR. 10335

Oficiul de Cadastru şi Publicitate Imobiliară PRAHOVA
Biroul de Cadastru şi Publicitate Imobiliară Ploieşti

A. Partea I. Descrierea imobilului

TEREN Extravilan

Adresa: Jud. Prahova

Nr. Crt	Nr cadastral Nr. topografic	Suprafaţa* (mp)	Observaţii / Referinţe
A1		6.400	Sector cadastral:70 Teren neimprejmuit;

B. Partea II. Proprietari şi acte

Inscrieri privitoare la dreptul de proprietate şi alte drepturi reale		Referinţe
/		
Act Administrativ nr. 58219, din 29/05/1996 emis de CJSDPAT PRAHOVA;		
B1	Intabulare, drept de PROPRIETATE, dobandit prin Reconstituire, cota actuala 16/32, cota initiala 16/32	A1
	1) **MIHĂILĂ ION** 2) **NICOLESCU VALENTIN** 3) **MIHĂILĂ I FLOAREA**	
Act Notarial nr. 169, din 26/06/2009 emis de BNP ASOCIAȚI LUPU MARIAN ȘI LUPU MARIA-LUIZA;		
B2	Intabulare, drept de PROPRIETATE, dobandit prin Succesiune, cota actuala 6/32, cota initiala 6/32	A1
	1) **NICOLESCU MIHAI**	
B3	Intabulare, drept de PROPRIETATE, dobandit prin Succesiune, cota actuala 6/32, cota initiala 6/32	A1
	1) **SĂVESCU ANGELA**	
Act Notarial nr. 285, din 24/11/2009 emis de BNP ASOCIAȚI LUPU MARIAN ȘI LUPU MARIA-LUIZA;		
B4	Intabulare, drept de PROPRIETATE, dobandit prin Succesiune, cota actuala 2/32, cota initiala 2/32	A1
	1) **NICOLESCU MIHAI**	
B5	Intabulare, drept de PROPRIETATE, dobandit prin Succesiune, cota actuala 2/32, cota initiala 2/32	A1
	1) **SĂVESCU ANGELA**	

C. Partea III. SARCINI .

Inscrieri privind dezmembramintele dreptului de proprietate, drepturi reale de garanţie şi sarcini	Referinţe
NU SUNT	

Neautentificat în circuitul civil

Anexa Nr. 1 La Partea I

Teren

Nr cadastral	Suprafaţa (mp)*	Observaţii / Referinţe
	6.400	

* Suprafaţa este determinată in planul de proiecţie Stereo 70.

DETALII LINIARE IMOBIL

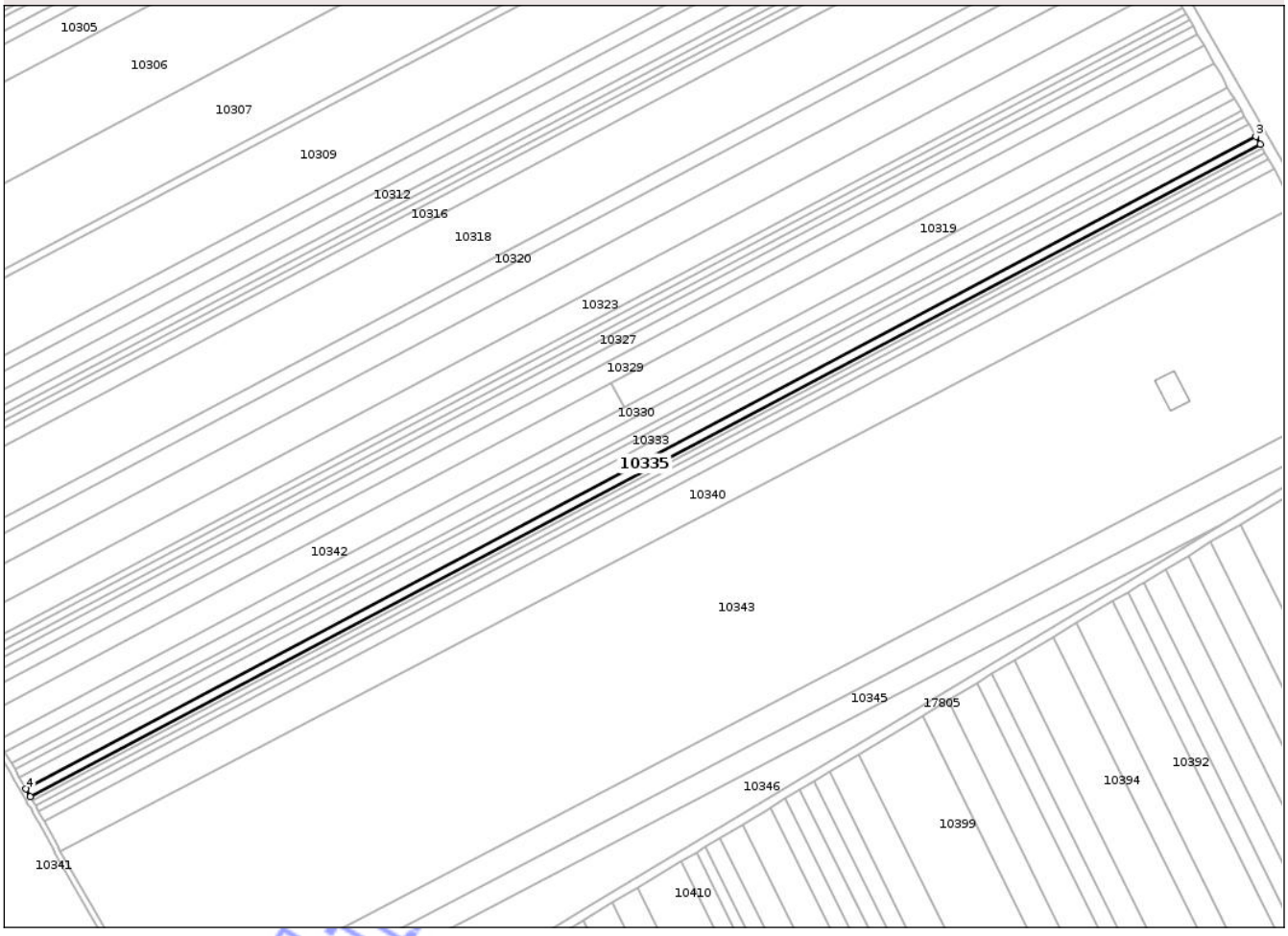

Date referitoare la teren

Crt	Categorie folosinţă	Intra vilan	Suprafaţa (mp)	Tarla	Parcelă	Nr. topo	Observaţii / Referinţe
1	arabil	NU	6.400	102	527/58	-	

Lungime Segmente

1) Valorile lungimilor segmentelor sunt obţinute din proiecţie în plan.

Punct început	X / Y	Punct sfârşit	X / Y	Lungime segment (** (m)
1	567.909,995 377.879,107	2	568.801,387 378.351,387	1008.776
2	568.801,387 378.351,387	3	568.798,259 378.356,909	6.346
3	568.798,259 378.356,909	4	567.906,854 377.884,623	1008.79
4	567.906,854 377.884,623	1	567.909,995 377.879,107	6.348

**** Lungimile segmentelor sunt determinate în planul de proiecţie Stereo 70 şi sunt rotunjite la 1 milimetru.**

Document care conţine date cu caracter personal, protejat de prevederile Regulamentului (UE) nr. 679/2016 şi Legii 190/2018

***** Distanţa dintre puncte este formată din segmente cumulate ce sunt mai mici decât valoarea 1 milimetru.**

Neutilizabil in circuitul civil

DATE DESPRE IMOBILUL NR. 10336

Oficiul de Cadastru şi Publicitate Imobiliară PRAHOVA
Biroul de Cadastru şi Publicitate Imobiliară Ploieşti

A. Partea I. Descrierea imobilului

TEREN Extravilan

Adresa: Jud. Prahova

Nr. Crt	Nr cadastral Nr. topografic	Suprafaţa* (mp)	Observaţii / Referinţe
A1		3.600	Sector cadastral:70 Teren neimprejmuit;

B. Partea II. Proprietari şi acte

Inscrieri privitoare la dreptul de proprietate şi alte drepturi reale		Referinţe
/		
Hotarare Judecatoreasca nr. 164, din 19/04/2016 emis de CURTEA DE APEL PLOIEȘTI;		
B1	Intabulare, drept de PROPRIETATE, dobandit prin Iesire Din Indiviziune, cota actuala 1/1, cota initiala 1/1	A1
	1) **ȘTEFAN TEODOR**	

C. Partea III. SARCINI .

Inscrieri privind dezmembramintele dreptului de proprietate, drepturi reale de garanţie şi sarcini	Referinţe
NU SUNT	

Neutilizabil în circuitul civil

Anexa Nr. 1 La Partea I

Teren

Nr cadastral	Suprafaţa (mp)*	Observaţii / Referinţe
	3.600	

* Suprafaţa este determinată in planul de proiecţie Stereo 70.

DETALII LINIARE IMOBIL

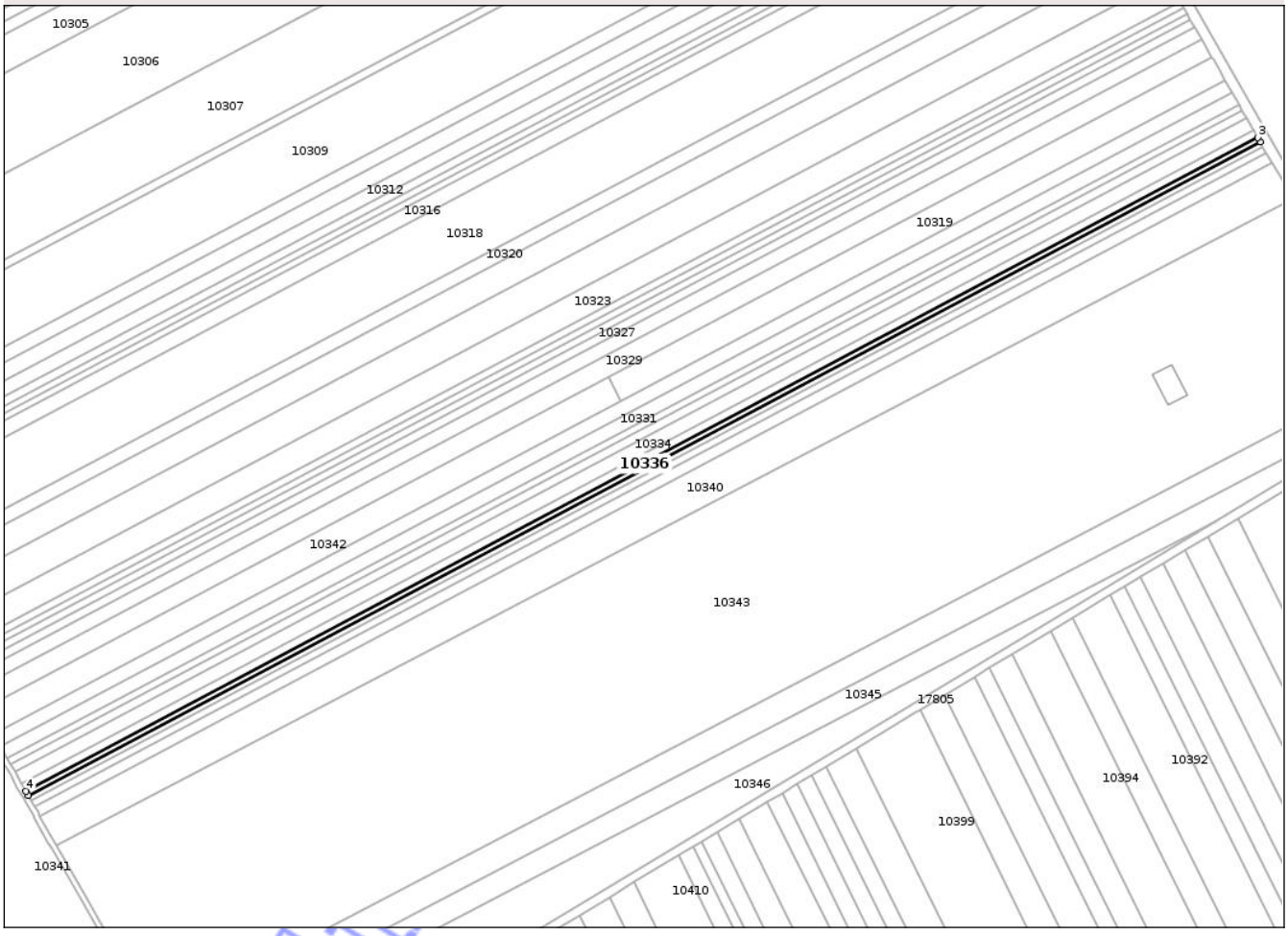

Date referitoare la teren

Crt	Categorie folosinţă	Intra vilan	Suprafaţa (mp)	Tarla	Parcelă	Nr. topo	Observaţii / Referinţe
1	arabil	NU	3.600	102	527/60	-	

Lungime Segmente

1) Valorile lungimilor segmentelor sunt obţinute din proiecţie în plan.

Punct început	X / Y	Punct sfârşit	X / Y	Lungime segment (** (m)
1	567.911,761 377.876,005	2	568.803,146 378.348,28	1008.767
2	568.803,146 378.348,28	3	568.801,387 378.351,387	3.57
3	568.801,387 378.351,387	4	567.909,995 377.879,107	1008.776
4	567.909,995 377.879,107	1	567.911,761 377.876,005	3.569

**** Lungimile segmentelor sunt determinate în planul de proiecţie Stereo 70 şi sunt rotunjite la 1 milimetru.**

Document care conţine date cu caracter personal, protejat de prevederile Regulamentului (UE) nr. 679/2016 şi Legii 190/2018

***** Distanţa dintre puncte este formată din segmente cumulate ce sunt mai mici decât valoarea 1 milimetru.**

Neutilizabil in circuitul civil

DATE DESPRE IMOBILUL NR. 10337

Oficiul de Cadastru şi Publicitate Imobiliară PRAHOVA
Biroul de Cadastru şi Publicitate Imobiliară Ploieşti

A. Partea I. Descrierea imobilului

TEREN Extravilan

Adresa: Jud. Prahova

Nr. Crt	Nr cadastral Nr. topografic	Suprafaţa* (mp)	Observaţii / Referinţe
A1		4.000	Sector cadastral:70 Teren neimprejmuit;

B. Partea II. Proprietari şi acte

Inscrieri privitoare la dreptul de proprietate şi alte drepturi reale		Referinţe
/		
Act Administrativ nr. 210949, din 30/01/2013 emis de CJSDPAT PRAHOVA;		
B1	Intabulare, drept de PROPRIETATE, dobandit prin Reconstituire, cota actuala 1/1, cota initiala 1/1	A1
	1) **CRACIUN ION** 2) **CRACIUN CONSTANTIN** 3) **SIMA SILVIA** 4) **MARIN MARIA** 5) **CRACIUN GHEORGHE** 6) **NAE MIHAIL**	

C. Partea III. SARCINI .

Inscrieri privind dezmembramintele dreptului de proprietate, drepturi reale de garanţie şi sarcini	Referinţe
NU SUNT	

Neutilizabil in circuitul civil

Anexa Nr. 1 La Partea I

Teren

Nr cadastral	Suprafaţa (mp)*	Observaţii / Referinţe
	4.000	

* Suprafaţa este determinată in planul de proiecţie Stereo 70.

DETALII LINIARE IMOBIL

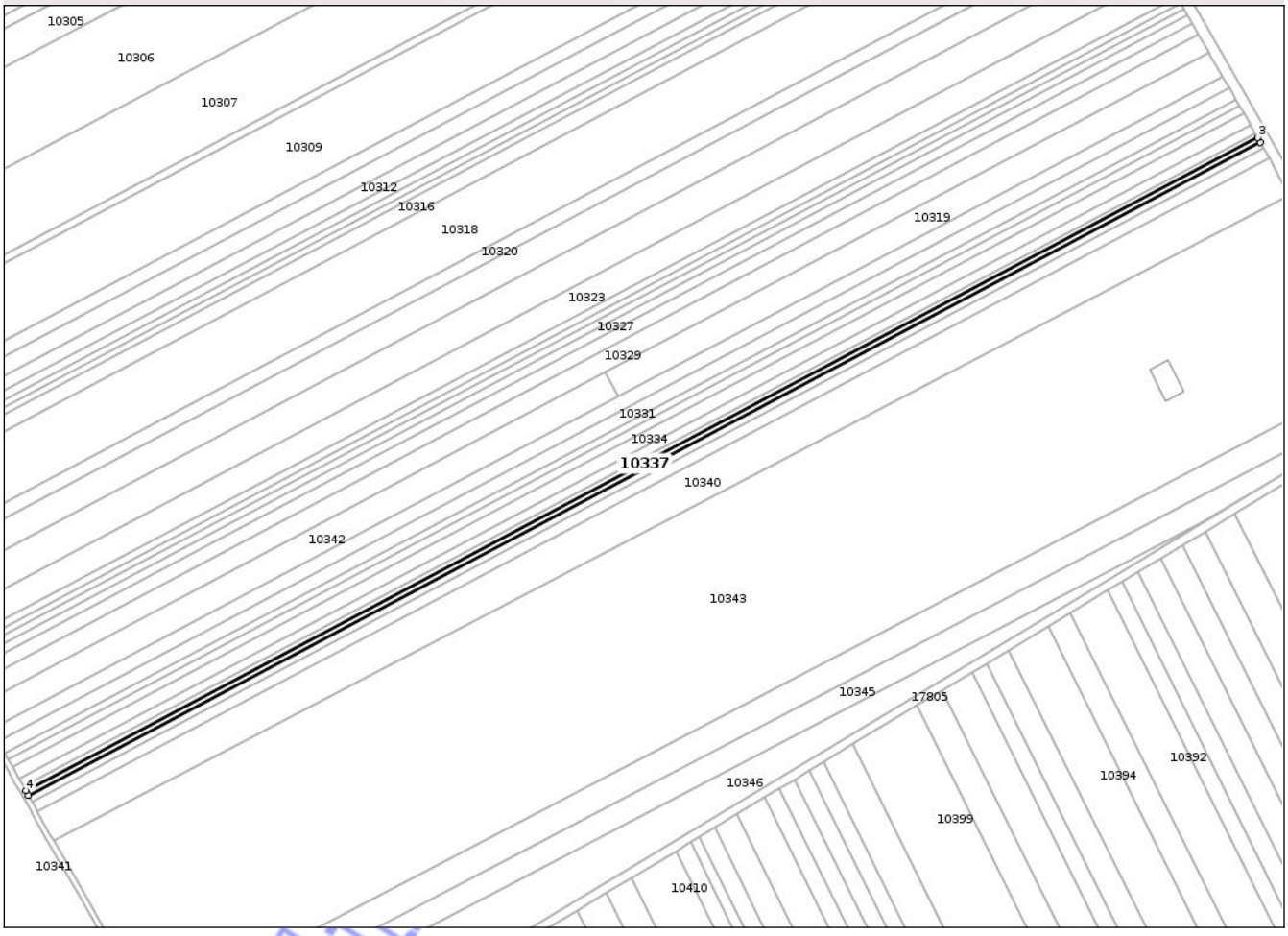

Date referitoare la teren

Crt	Categorie folosinţă	Intra vilan	Suprafaţa (mp)	Tarla	Parcelă	Nr. topo	Observaţii / Referinţe
1	arabil	NU	4.000	102	527/61	-	

Lungime Segmente

1) Valorile lungimilor segmentelor sunt obţinute din proiecţie în plan.

Punct început	X / Y	Punct sfârşit	X / Y	Lungime segment (** (m)
1	567.913,724 377.872,557	2	568.805,101 378.344,829	1008.759
2	568.805,101 378.344,829	3	568.803,146 378.348,28	3.966
3	568.803,146 378.348,28	4	567.911,761 377.876,005	1008.767
4	567.911,761 377.876,005	1	567.913,724 377.872,557	3.968

**** Lungimile segmentelor sunt determinate în planul de proiecţie Stereo 70 şi sunt rotunjite la 1 milimetru.**

Document care conţine date cu caracter personal, protejat de prevederile Regulamentului (UE) nr. 679/2016 şi Legii 190/2018

***** Distanţa dintre puncte este formată din segmente cumulate ce sunt mai mici decât valoarea 1 milimetru.**

Neutilizabil in circuitul civil

DATE DESPRE IMOBILUL NR. 10338

Oficiul de Cadastru şi Publicitate Imobiliară PRAHOVA
Biroul de Cadastru şi Publicitate Imobiliară Ploieşti

A. Partea I. Descrierea imobilului

TEREN Extravilan

Adresa: Jud. Prahova

Nr. Crt	Nr cadastral Nr. topografic	Suprafaţa* (mp)	Observaţii / Referinţe
A1		5.000	Sector cadastral:70 Teren neimprejmuit;

B. Partea II. Proprietari şi acte

Inscrieri privitoare la dreptul de proprietate şi alte drepturi reale		Referinţe
/		
Act Administrativ nr. 103001, din 29/10/2003 emis de CJSDPAT PRAHOVA;		
B1	Intabulare, drept de PROPRIETATE, dobandit prin Reconstituire, cota actuala 1/1, cota initiala 1/1	A1
	1) **BACIU OCTAVIAN** 2) **VĂCARU VALENTINA**	

C. Partea III. SARCINI .

Inscrieri privind dezmembramintele dreptului de proprietate, drepturi reale de garanţie şi sarcini	Referinţe
NU SUNT	

Neutilizabil în circuitul civil

Anexa Nr. 1 La Partea I

Teren

Nr cadastral	Suprafaţa (mp)*	Observaţii / Referinţe
	5.000	

* Suprafaţa este determinată in planul de proiecţie Stereo 70.

DETALII LINIARE IMOBIL

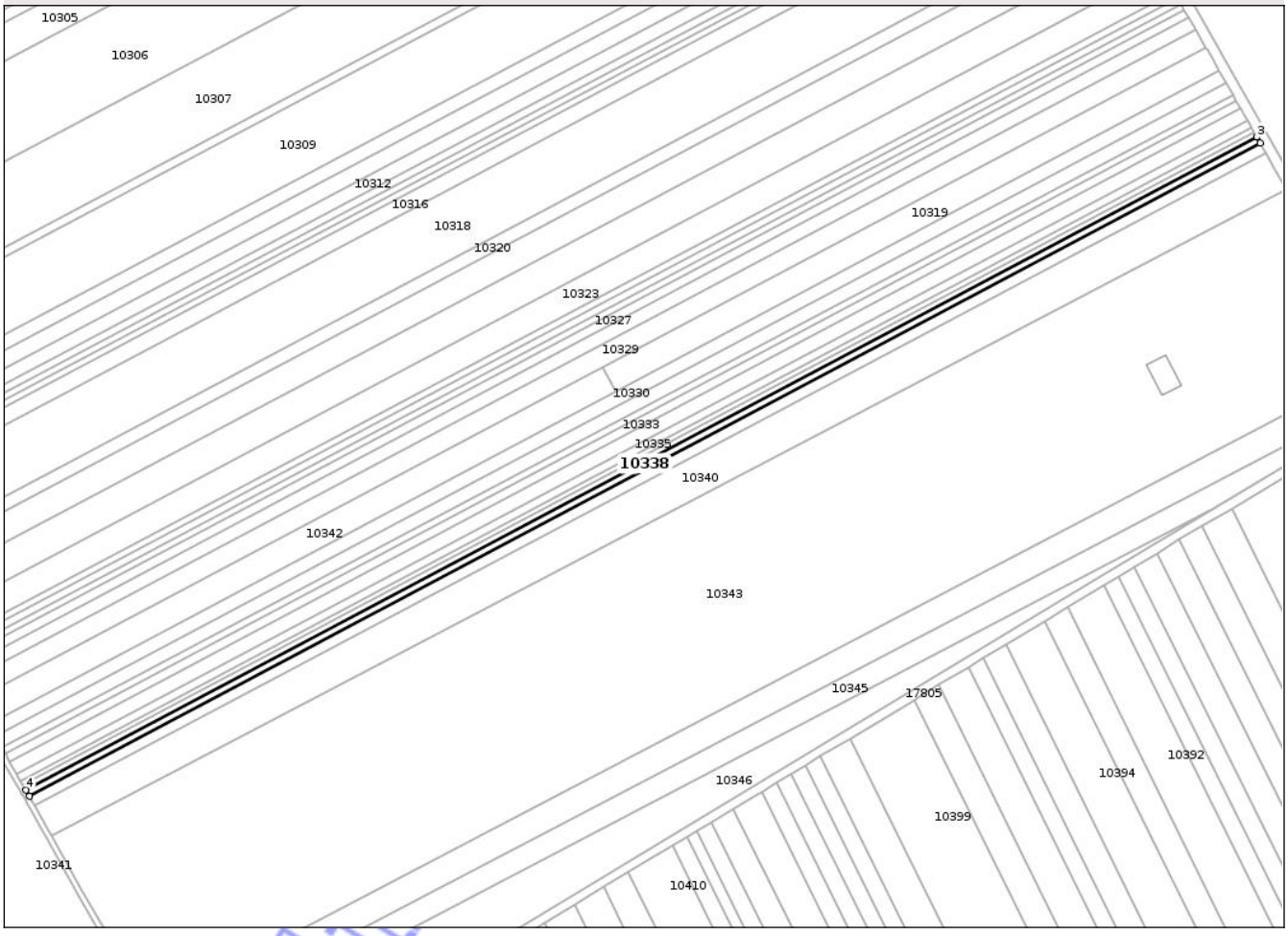

Date referitoare la teren

Crt	Categorie folosinţă	Intra vilan	Suprafaţa (mp)	Tarla	Parcelă	Nr. topo	Observaţii / Referinţe
1	arabil	NU	5.000	102	527/65	-	

Lungime Segmente

1) Valorile lungimilor segmentelor sunt obţinute din proiecţie în plan.

Punct început	X / Y	Punct sfârşit	X / Y	Lungime segment (** (m)
1	567.916,178 377.868,249	2	568.807,545 378.340,514	1008.746
2	568.807,545 378.340,514	3	568.805,101 378.344,829	4.959
3	568.805,101 378.344,829	4	567.913,724 377.872,557	1008.759
4	567.913,724 377.872,557	1	567.916,178 377.868,249	4.958

**** Lungimile segmentelor sunt determinate în planul de proiecţie Stereo 70 şi sunt rotunjite la 1 milimetru.**

Document care conţine date cu caracter personal, protejat de prevederile Regulamentului (UE) nr. 679/2016 şi Legii 190/2018

***** Distanţa dintre puncte este formată din segmente cumulate ce sunt mai mici decât valoarea 1 milimetru.**

Neutilizabil in circuitul civil

DATE DESPRE IMOBILUL NR. 10339

Oficiul de Cadastru şi Publicitate Imobiliară PRAHOVA
Biroul de Cadastru şi Publicitate Imobiliară Ploieşti

A. Partea I. Descrierea imobilului

TEREN Extravilan

Adresa: Jud. Prahova

Nr. Crt	Nr cadastral Nr. topografic	Suprafaţa* (mp)	Observaţii / Referinţe
A1		8.000	Sector cadastral:70 Teren neimprejmuit;

B. Partea II. Proprietari şi acte

Inscrieri privitoare la dreptul de proprietate şi alte drepturi reale		Referinţe
/		
Act Administrativ nr. 58259, din 27/11/1996 emis de CJSDPAT PRAHOVA;		
B1	Intabulare, drept de PROPRIETATE, dobandit prin Reconstituire, cota actuala 1/1, cota initiala 1/1	A1
	1) **STAN I. CONSTANTIN**	

C. Partea III. SARCINI .

Inscrieri privind dezmembramintele dreptului de proprietate, drepturi reale de garanţie şi sarcini	Referinţe
NU SUNT	

Neutilizabil în circuitul civil

Anexa Nr. 1 La Partea I

Teren

Nr cadastral	Suprafaţa (mp)*	Observaţii / Referinţe
	8.000	

* Suprafaţa este determinată in planul de proiecţie Stereo 70.

DETALII LINIARE IMOBIL



Date referitoare la teren

Crt	Categorie folosinţă	Intra vilan	Suprafaţa (mp)	Tarla	Parcelă	Nr. topo	Observaţii / Referinţe
1	arabil	NU	8.000	102	527/68	-	

Lungime Segmente

1) Valorile lungimilor segmentelor sunt obţinute din proiecţie în plan.

Punct început	X / Y	Punct sfârşit	X / Y	Lungime segment (** (m)
1	567.920,053 377.861,326	2	568.811,455 378.333,611	1008.787
2	568.811,455 378.333,611	3	568.807,545 378.340,514	7.933
3	568.807,545 378.340,514	4	567.916,178 377.868,249	1008.746
4	567.916,178 377.868,249	5	567.918,565 377.864,056	4.825
5	567.918,565 377.864,056	1	567.920,053 377.861,326	3.109

Document care conţine date cu caracter personal, protejat de prevederile Regulamentului (UE) nr. 679/2016 şi Legii 190/2018

**** Lungimile segmentelor sunt determinate în planul de proiecţie Stereo 70 şi sunt rotunjite la 1 milimetru.**
***** Distanţa dintre puncte este formată din segmente cumulate ce sunt mai mici decât valoarea 1 milimetru.**

Neutilizabil in circuitul civil

DATE DESPRE IMOBILUL NR. 10340

Oficiul de Cadastru şi Publicitate Imobiliară PRAHOVA
Biroul de Cadastru şi Publicitate Imobiliară Ploieşti

A. Partea I. Descrierea imobilului

TEREN Necunoscut

Adresa: Loc. Târgsoru Nou, Jud. Prahova

Nr. Crt	Nr cadastral Nr. topografic	Suprafaţa* (mp)	Observaţii / Referinţe
A1	26892	27.900	Sector cadastral:70 Teren neimprejmuit;

B. Partea II. Proprietari şi acte

Inscrieri privitoare la dreptul de proprietate şi alte drepturi reale		Referinţe
45199 / 22/03/2024		
Act Notarial nr. 4, din 23/02/2024 emis de BNP STANCIU ALINA MIHAELA (act notarial nr 10 din 08.02.2024, emis de BNP CHIRICIOIU VIOREL);		
B1	Intabulare, drept de PROPRIETATE, dobandit prin Succesiune, cota actuala 1/6, cota initiala 1/6	A1
	1) **NAIE ANA-MARIA**	
B2	Intabulare, drept de PROPRIETATE, dobandit prin Succesiune, cota actuala 1/6, cota initiala 1/6	A1
	1) **NAIE MIHAI EMIL**	
B3	Intabulare, drept de PROPRIETATE, dobandit prin Succesiune, cota actuala 2/3, cota initiala 2/3	A1
	1) **PROPRIETAR NEIDENTIFICAT**	
Act Normativ nr. 17, din 07/03/2014 emis de PARLAMENTUL ROMÂNIEI;		
B4	se notează faptul că imobilul se afla sub incidența art.3 alin.(1) din Legea 17/2014	A1
67538 / 30/04/2024		
Act Notarial nr. 954, din 26/04/2024 emis de NP Dobre Stelorian Daniel (promisiune bilaterala de vanzare cumparare);		
B5	se notează promisiunea bilaterală de vânzare cumpărare încheiată între NAIE ANA-MARIA, NAIE MIHAI EMIL - în calitate de promitenţi vânzători şi SC KOSAL AGROSERV SRL - în calitate de promitentă cumpărătoare cu termen de perfectare al contractului de vânzare cumpărare în formă autentică pâna la data de 25.04.2029, pentru cota de 1/3 din imobil	A1

C. Partea III. SARCINI .

Inscrieri privind dezmembramintele dreptului de proprietate, drepturi reale de garanţie şi sarcini	Referinţe
NU SUNT	

Neutilizabil în circuitul civil

Anexa Nr. 1 La Partea I

Teren

Nr cadastral	Suprafaţa (mp)*	Observaţii / Referinţe
26892	27.900	

* Suprafaţa este determinată in planul de proiecţie Stereo 70.

DETALII LINIARE IMOBIL

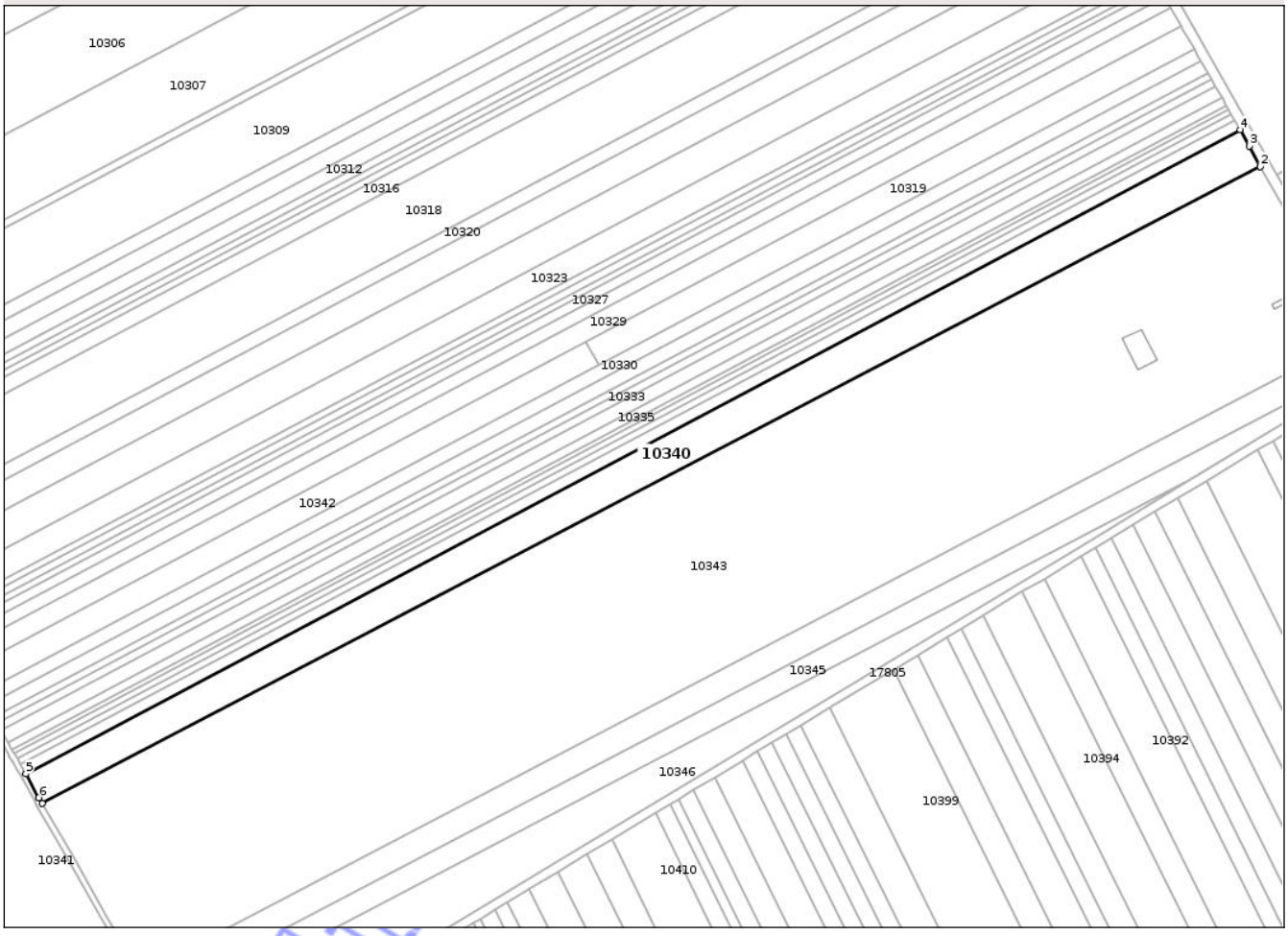

Date referitoare la teren

Crt	Categorie folosinţă	Intra vilan	Suprafaţa (mp)	Tarla	Parcelă	Nr. topo	Observaţii / Referinţe
1	arabil	NU	21.964	102	527/69	-	
2	arabil	DA	5.936	102	527/69	-	

Lungime Segmente

1) Valorile lungimilor segmentelor sunt obţinute din proiecţie în plan.

Punct început	X / Y	Punct sfârşit	X / Y	Lungime segment (** (m)
1	567.931,923 377.839,777	2	568.826,201 378.306,67	1008.822
2	568.826,201 378.306,67	3	568.818,233 378.321,644	16.962
3	568.818,233 378.321,644	4	568.811,455 378.333,611	13.753
4	568.811,455 378.333,611	5	567.920,053 377.861,326	1008.787

Document care conţine date cu caracter personal, protejat de prevederile Regulamentului (UE) nr. 679/2016 şi Legii 190/2018

Punct început	X / Y	Punct sfârşit	X / Y	Lungime segment (** (m)
5	567.920,053 377.861,326	6	567.929,551 377.843,904	19.843
6	567.929,551 377.843,904	1	567.931,923 377.839,777	4.76

**** Lungimile segmentelor sunt determinate în planul de proiecţie Stereo 70 şi sunt rotunjite la 1 milimetru.**
***** Distanţa dintre puncte este formată din segmente cumulate ce sunt mai mici decât valoarea 1 milimetru.**

Neutilizabil in circuitul civil

DATE DESPRE IMOBILUL NR. 10341

Oficiul de Cadastru şi Publicitate Imobiliară PRAHOVA
Biroul de Cadastru şi Publicitate Imobiliară Ploieşti

A. Partea I. Descrierea imobilului

TEREN Extravilan

Adresa: Jud. Prahova

Nr. Crt	Nr cadastral Nr. topografic	Suprafaţa* (mp)	Observaţii / Referinţe
A1		205.281	Sector cadastral:70 Teren neimprejmuit;

B. Partea II. Proprietari şi acte

Inscrieri privitoare la dreptul de proprietate şi alte drepturi reale		Referinţe
/		
Act Administrativ nr. Adeverinta de insusire nr 15/37027, din 22/11/2024 emis de Primaria comunei Aricestii Rahtivani;		
B1	Inscrierea posesiei, drept de PROPRIETATE, dobandit prin Lege, cota actuala 1/1, cota initiala 1/1	A1
	1) **NEIDENTIFICAT NEIDENTIFICAT**, CIF:0000000000000	
Act Normativ nr. Legea 7, din 13/03/1996 emis de PARLAMENTUL ROMANIEI ((art.13 alin. 14);		
B2	Se notează menţiunea proprietar neidentificat, rezerva comisiei locale de fond funciar.	A1

C. Partea III. SARCINI .

Inscrieri privind dezmembramintele dreptului de proprietate, drepturi reale de garanţie şi sarcini	Referinţe
NU SUNT	

Neutilizabil în circuitul civil

Anexa Nr. 1 La Partea I

Teren

Nr cadastral	Suprafaţa (mp)*	Observaţii / Referinţe
	205.281	

* Suprafaţa este determinată in planul de proiecţie Stereo 70.

DETALII LINIARE IMOBIL

Date referitoare la teren

Crt	Categorie folosinţă	Intra vilan	Suprafaţa (mp)	Tarla	Parcelă	Nr. topo	Observaţii / Referinţe
1	pasune	NU	205.281	102	530/1	-	

Lungime Segmente

1) Valorile lungimilor segmentelor sunt obţinute din proiecţie în plan.

Punct început	X / Y	Punct sfârşit	X / Y	Lungime segment
1	567.674,644 377.983,225	2	567.677,331 377.975,902	7.8
4	567.692,644 377.937,361	5	567.702,722 377.905,197	33.706
7	567.723,519 377.843,229	8	567.736,76 377.806,281	39.249
10	567.763,437 377.722,211	11	567.783,444 377.667,298	58.444
13	567.827,7 377.533,536	14	567.836,192 377.504,345	30.401
16	568.018,958 377.679,805	17	568.018,107 377.681,439	1.842

Punct început	X / Y	Punct sfârşit	X / Y	Lungime segment
2	567.677,331 377.975,902	3	567.687,228 377.951,442	26.386
5	567.702,722 377.905,197	6	567.713,76 377.869,536	37.33
8	567.736,76 377.806,281	9	567.748,534 377.771,816	36.421
11	567.783,444 377.667,298	12	567.798,321 377.622,382	47.316
14	567.836,192 377.504,345	15	568.041,31 377.636,873	244.207
17	568.018,107 377.681,439	18	568.015,874 377.685,728	4.835

Punct început	X / Y	Punct sfârşit	X / Y	Lungime segment
3	567.687,228 377.951,442	4	567.692,644 377.937,361	15.087
6	567.713,76 377.869,536	7	567.723,519 377.843,229	28.059
9	567.748,534 377.771,816	10	567.763,437 377.722,211	51.795
12	567.798,321 377.622,382	13	567.827,7 377.533,536	93.577
15	568.041,31 377.636,873	16	568.018,958 377.679,805	48.402
18	568.015,874 377.685,728	19	568.011,494 377.693,341	8.783

Document care conţine date cu caracter personal, protejat de prevederile Regulamentului (UE) nr. 679/2016 şi Legii 190/2018

Punct început	X / Y	Punct sfârşit	X / Y	Lungime segment
19	568.011,494 377.693,341	20	568.009,996 377.695,944	3.003
22	567.997,778 377.717,178	23	567.990,485 377.729,971	14.726
25	567.975,518 377.755,906	26	567.951,979 377.796,84	47.219
28	567.926,061 377.841,95	29	567.916,541 377.859,411	19.888
31	567.912,702 377.866,269	32	567.910,248 377.870,577	4.958
34	567.906,785 377.876,66	35	567.903,645 377.882,176	6.347
37	567.895,34 377.896,759	38	567.892,886 377.901,067	4.958
40	567.884,221 377.916,286	41	567.873,258 377.935,537	22.154
43	567.865,946 377.948,381	44	567.861,139 377.956,821	9.713
46	567.857,832 377.962,628	47	567.855,358 377.966,975	5.002
49	567.850,44 377.975,612	50	567.850,434 377.975,622	0.012
52	567.828,328 378.014,443	53	567.818,509 378.031,687	19.844
55	567.791,058 378.079,894	56	567.788,157 378.084,756	5.662
58	567.783,174 378.093,741	59	567.780,879 378.097,772	4.639
61	567.778,14 378.102,581	62	567.773,158 378.111,331	10.069
64	567.764,954 378.126,024	65	567.762,415 378.130,197	4.885
67	567.737,906 378.173,239	68	567.734,939 378.178,449	5.996
70	567.707,822 378.226,071	71	567.675,815 378.282,281	64.684
73	567.663,682 378.303,574	74	567.659,494 378.310,943	8.476
76	567.653,072 378.322,222	77	567.653,066 378.322,231	0.011
79	567.648,116 378.330,924	80	567.644,503 378.337,434	7.445
82	567.638,252 378.348,153	83	567.630,981 378.361,017	14.777
85	567.629,722 378.363,227	86	567.628,188 378.365,921	3.1
88	567.626,783 378.368,389	89	567.622,387 378.376,108	8.883
91	567.619,193 378.381,719	92	567.619,188 378.381,727	0.009
94	567.601,259 378.413,214	95	567.591,016 378.431,202	20.7
97	567.584,765 378.442,181	98	567.582,952 378.445,363	3.662
100	567.578,144 378.453,806	101	567.572,158 378.464,321	12.099
103	567.562,348 378.481,547	104	567.557,44 378.490,168	9.92
106	567.553,147 378.497,707	107	567.548,477 378.505,762	9.311
109	567.533,474 378.532,254	110	567.530,865 378.536,838	5.274
112	567.522,451 378.551,509	113	567.516,745 378.561,633	11.621
115	567.501,608 378.588,485	116	567.499,033 378.592,738	4.972

Punct început	X / Y	Punct sfârşit	X / Y	Lungime segment
20	568.009,996 377.695,944	21	568.000,098 377.713,147	19.847
23	567.990,485 377.729,971	24	567.989,385 377.731,753	2.094
26	567.951,979 377.796,84	27	567.928,455 377.837,784	47.221
29	567.916,541 377.859,411	30	567.915,071 377.862,109	3.072
32	567.910,248 377.870,577	33	567.908,285 377.874,026	3.968
35	567.903,645 377.882,176	36	567.898,47 377.891,262	10.456
38	567.892,886 377.901,067	39	567.888,246 377.909,219	9.38
41	567.873,258 377.935,537	42	567.869,627 377.941,985	7.4
44	567.861,139 377.956,821	45	567.857,838 377.962,618	6.671
47	567.855,358 377.966,975	48	567.852,889 377.971,309	4.988
50	567.850,434 377.975,622	51	567.840,6 377.992,891	19.873
53	567.818,509 378.031,687	54	567.813,599 378.040,309	9.922
56	567.788,157 378.084,756	57	567.785,468 378.089,712	5.638
59	567.780,879 378.097,772	60	567.778,146 378.102,572	5.524
62	567.773,158 378.111,331	63	567.767,254 378.121,7	11.932
65	567.762,415 378.130,197	66	567.750,117 378.151,733	24.8
68	567.734,939 378.178,449	69	567.707,828 378.226,062	54.791
71	567.675,815 378.282,281	72	567.663,743 378.303,482	24.397
74	567.659,494 378.310,943	75	567.655,186 378.318,509	8.707
77	567.653,066 378.322,231	78	567.650,583 378.326,592	5.018
80	567.644,503 378.337,434	81	567.640,763 378.343,838	7.416
83	567.630,981 378.361,017	84	567.629,728 378.363,218	2.533
86	567.628,188 378.365,921	87	567.626,788 378.368,381	2.83
89	567.622,387 378.376,108	90	567.620,754 378.378,975	3.299
92	567.619,188 378.381,727	93	567.615,954 378.387,406	6.535
95	567.591,016 378.431,202	96	567.588,318 378.435,941	5.453
98	567.582,952 378.445,363	99	567.579,763 378.450,963	6.444
101	567.572,158 378.464,321	102	567.564,801 378.477,24	14.867
104	567.557,44 378.490,168	105	567.555,808 378.493,033	3.297
107	567.548,477 378.505,762	108	567.543,821 378.514,083	9.535
110	567.530,865 378.536,838	111	567.528,129 378.541,642	5.528
113	567.516,745 378.561,633	114	567.503,952 378.584,1	25.854
116	567.499,033 378.592,738	117	567.496,424 378.597,32	5.273

Punct început	X / Y	Punct sfârşit	X / Y	Lungime segment
21	568.000,098 377.713,147	22	567.997,778 377.717,178	4.651
24	567.989,385 377.731,753	25	567.975,518 377.755,906	27.851
27	567.928,455 377.837,784	28	567.926,061 377.841,95	4.805
30	567.915,071 377.862,109	31	567.912,702 377.866,269	4.787
33	567.908,285 377.874,026	34	567.906,785 377.876,66	3.031
36	567.898,47 377.891,262	37	567.895,34 377.896,759	6.326
39	567.888,246 377.909,219	40	567.884,221 377.916,286	8.133
42	567.869,627 377.941,985	43	567.865,946 377.948,381	7.38
45	567.857,838 377.962,618	46	567.857,832 377.962,628	0.012
48	567.852,889 377.971,309	49	567.850,44 377.975,612	4.951
51	567.840,6 377.992,891	52	567.828,328 378.014,443	24.801
54	567.813,599 378.040,309	55	567.791,058 378.079,894	45.553
57	567.785,468 378.089,712	58	567.783,174 378.093,741	4.636
60	567.778,146 378.102,572	61	567.778,14 378.102,581	0.011
63	567.767,254 378.121,7	64	567.764,954 378.126,024	4.898
66	567.750,117 378.151,733	67	567.737,906 378.173,239	24.731
69	567.707,828 378.226,062	70	567.707,822 378.226,071	0.011
72	567.663,743 378.303,482	73	567.663,682 378.303,574	0.11
75	567.655,186 378.318,509	76	567.653,072 378.322,222	4.273
78	567.650,583 378.326,592	79	567.648,116 378.330,924	4.985
81	567.640,763 378.343,838	82	567.638,252 378.348,153	4.992
84	567.629,728 378.363,218	85	567.629,722 378.363,227	0.011
87	567.626,788 378.368,381	88	567.626,783 378.368,389	0.009
90	567.620,754 378.378,975	91	567.619,193 378.381,719	3.157
93	567.615,954 378.387,406	94	567.601,259 378.413,214	29.698
96	567.588,318 378.435,941	97	567.584,765 378.442,181	7.181
99	567.579,763 378.450,963	100	567.578,144 378.453,806	3.272
102	567.564,801 378.477,24	103	567.562,348 378.481,547	4.957
105	567.555,808 378.493,033	106	567.553,147 378.497,707	5.378
108	567.543,821 378.514,083	109	567.533,474 378.532,254	20.91
111	567.528,129 378.541,642	112	567.522,451 378.551,509	11.384
114	567.503,952 378.584,1	115	567.501,608 378.588,485	4.972
117	567.496,424 378.597,32	118	567.490,4 378.607,894	12.17

Verificat Primăria Aricestii Rahtivani

Punct început	X / Y	Punct sfârşit	X / Y	Lungime segment
118	567.490,4 378.607,894	119	567.475,586 378.596,845	18.481
121	567.442,927 378.574,775	122	567.419,381 378.539,281	42.594
124	567.392,281 378.473,986	125	567.383,022 378.433,419	41.61
127	567.376,371 378.376,965	128	567.377,382 378.367,955	9.067
130	567.389,31 378.318,468	131	567.399,018 378.292,396	27.821
133	567.415,858 378.253,773	134	567.420,115 378.246,36	8.548
136	567.448,196 378.204,118	137	567.457,777 378.191,12	16.148
139	567.523,125 378.184,701	140	567.533,573 378.180,035	11.443
142	567.557,099 378.162,98	143	567.564,104 378.152,947	12.236
145	567.590,466 378.133,68	146	567.610,425 378.128,202	20.697
148	567.647,463 378.116,712	149	567.652,031 378.114,077	5.274
151	567.663,146 378.102,941	152	567.667,269 378.096,847	7.358
154	567.671,723 378.081,205	155	567.675,136 378.050,487	30.907
157	567.667,465 378.002,79	1	567.674,644 377.983,225	20.841

Punct început	X / Y	Punct sfârşit	X / Y	Lungime segment
119	567.475,586 378.596,845	120	567.456,471 378.589,198	20.588
122	567.419,381 378.539,281	123	567.401,34 378.501,281	42.065
125	567.383,022 378.433,419	126	567.377,129 378.399,363	34.562
128	567.377,382 378.367,955	129	567.380,971 378.348,701	19.586
131	567.399,018 378.292,396	132	567.406,401 378.274,439	19.416
134	567.420,115 378.246,36	135	567.430,342 378.228,964	20.18
137	567.457,777 378.191,12	138	567.466,914 378.179,713	14.615
140	567.533,573 378.180,035	141	567.545,641 378.174,439	13.302
143	567.564,104 378.152,947	144	567.572,353 378.142,635	13.205
146	567.610,425 378.128,202	147	567.636,546 378.121,338	27.008
149	567.652,031 378.114,077	150	567.657,894 378.109,279	7.576
152	567.667,269 378.096,847	153	567.669,518 378.091,31	5.976
155	567.675,136 378.050,487	156	567.674,38 378.029,506	20.995

Punct început	X / Y	Punct sfârşit	X / Y	Lungime segment
120	567.456,471 378.589,198	121	567.442,927 378.574,775	19.785
123	567.401,34 378.501,281	124	567.392,281 378.473,986	28.759
126	567.377,129 378.399,363	127	567.376,371 378.376,965	22.411
129	567.380,971 378.348,701	130	567.389,31 378.318,468	31.362
132	567.406,401 378.274,439	133	567.415,858 378.253,773	22.727
135	567.430,342 378.228,964	136	567.448,196 378.204,118	30.596
138	567.466,914 378.179,713	139	567.523,125 378.184,701	56.432
141	567.545,641 378.174,439	142	567.557,099 378.162,98	16.205
144	567.572,353 378.142,635	145	567.590,466 378.133,68	20.206
147	567.636,546 378.121,338	148	567.647,463 378.116,712	11.857
150	567.657,894 378.109,279	151	567.663,146 378.102,941	8.231
153	567.669,518 378.091,31	154	567.671,723 378.081,205	10.343
156	567.674,38 378.029,506	157	567.667,465 378.002,79	27.596

**** Lungimile segmentelor sunt determinate în planul de proiecţie Stereo 70 şi sunt rotunjite la 1 milimetru.**
***** Distanţa dintre puncte este formată din segmente cumulate ce sunt mai mici decât valoarea 1 milimetru.**

Neutilizabil în circuitul civil

DATE DESPRE IMOBILUL NR. 10342

Oficiul de Cadastru şi Publicitate Imobiliară PRAHOVA
Biroul de Cadastru şi Publicitate Imobiliară Ploieşti

A. Partea I. Descrierea imobilului

Nr. CF vechi:4070
Nr. cadastral vechi:10914

TEREN Extravilan

Adresa: Jud. Prahova

Nr. Crt	Nr cadastral Nr. topografic	Suprafaţa* (mp)	Observaţii / Referinţe
A1	21247	Din acte: 10.200 Masurata: 10.190	Sector cadastral:70 Teren neimprejmuit;

B. Partea II. Proprietari şi acte

Inscrieri privitoare la dreptul de proprietate şi alte drepturi reale		Referinţe
39896 / 09/06/2008		
Hotarare Judecatoreasca nr. 1012, din 02/02/2007 emis de JUDECATORIA PLOIESTI;		
B1	Intabulare, drept de PROPRIETATE, dobandit prin Hotarare Judecatoreasca, cota actuala 1/1, cota initiala 1/1	A1
	1) **MANTA NICOLAE**	
65658 / 28/08/2014		
Act Administrativ nr. 4919, din 28/08/2014 emis de OCPI PH;		
B2	se noteaza faptul ca imobilul se afla sub incidenta art.3 (alin1) din Legea nr.17/2014	A1

C. Partea III. SARCINI

Inscrieri privind dezmembramintele dreptului de proprietate, drepturi reale de garanţie şi sarcini		Referinţe
39896 / 09/06/2008		
Hotarare Judecatoreasca nr. 1012, din 02/02/2007 emis de JUDECATORIA PLOIESTI;		
C1	Intabulare, drept de PRIVILEGIU IMOBILIAR, Valoare:38.67 LEIrest pret cu titlu de sulta	A1
	1) **STROE JEANA**	

Neutilizabil în circuitul civil

Anexa Nr. 1 La Partea I

Teren

Nr cadastral	Suprafaţa (mp)*	Observaţii / Referinţe
21247	Din acte: 10.200 Masurata: 10.190	

* Suprafaţa este determinată in planul de proiecţie Stereo 70.

DETALII LINIARE IMOBIL



Date referitoare la teren

Crt	Categorie folosinţă	Intra vilan	Suprafaţa (mp)	Tarla	Parcelă	Nr. topo	Observaţii / Referinţe
1	arabil	NU	10.190	102	527/46	-	

Lungime Segmente
1) Valorile lungimilor segmentelor sunt obţinute din proiecţie în plan.

Punct început	X / Y	Punct sfârşit	X / Y	Lungime segment (** (m)
1	567.886,547 377.920,286	2	568.340,804 378.160,963	514.077
2	568.340,804 378.160,963	3	568.331,233 378.178,326	19.826
3	568.331,233 378.178,326	4	567.876,739 377.937,508	514.352
4	567.876,739 377.937,508	1	567.886,547 377.920,286	19.819

Document care conţine date cu caracter personal, protejat de prevederile Regulamentului (UE) nr. 679/2016 şi Legii 190/2018

**** Lungimile segmentelor sunt determinate în planul de proiecţie Stereo 70 şi sunt rotunjite la 1 milimetru.**
***** Distanţa dintre puncte este formată din segmente cumulate ce sunt mai mici decât valoarea 1 milimetru.**

Neutilizabil in circuitul civil

DATE DESPRE IMOBILUL NR. 10343

Oficiul de Cadastru şi Publicitate Imobiliară PRAHOVA
Biroul de Cadastru şi Publicitate Imobiliară Ploiești

A. Partea I. Descrierea imobilului

Nr. CF vechi:4738
Nr. cadastral vechi:11270

TEREN Intravilan

Adresa: Loc. Târgsoru Nou, Jud. Prahova

Nr. Crt	Nr cadastral Nr. topografic	Suprafaţa* (mp)	Observaţii / Referinţe
A1	21684	Din acte: 144.824 Masurata: 144.896	Sector cadastral:70 Teren imprejmuit;

Construcţii

Crt	Nr cadastral Nr. topografic	Adresa	Observaţii / Referinţe
A1.1	21684-C1	Loc. Târgsoru Nou, Jud. Prahova	Nr. niveluri:1; S. construita la sol:384 mp; S. construita desfasurata:388 mp; Sopron metalic peste Bazin Decantor Ape Potential Impurificate Sup. constr. desfasurata= 388mp, Numar niveluri=1
A1.2	21684-C2	Loc. Târgsoru Nou, Jud. Prahova	Nr. niveluri:1; S. construita la sol:80 mp; Platforma Cantar Electronic Sup. constr. desfasurata= 80mp, Numar niveluri=1

B. Partea II. Proprietari şi acte

Inscrieri privitoare la dreptul de proprietate şi alte drepturi reale		Referinţe
15299 / 01/04/2009		
Act Notarial nr. 208, din 01/04/2009 emis de NP COSMA SAAD ANDREEA;		
B0	Se infiinteaza cartea funciară cu nr. 4738 a unitatii administrativ teritoriale Aricestii Rahtivani care cuprinde imobilul cu numar cadastral 11270 descris la PI/A+1 rezultat din alipirea urmatoarelor imobile: : imobilul cu numarul cadastral 11269 / cu numar cadastral hartie 1311 inscris in cartea funciara 1190 : imobilul cu numarul cadastral 10925 inscris in cartea funciara 4097 : imobilul cu numarul cadastral 11023 inscris in cartea funciara 4315 : imobilul cu numarul cadastral 11058 inscris in cartea funciara 4383 : imobilul cu numarul cadastral 11234 inscris in cartea funciara 4665 : imobilul cu numarul cadastral 11233 inscris in cartea funciara 4667 : imobilul cu numarul cadastral 11244 inscris in cartea funciara 4689	A1
15304 / 01/04/2009		
Act Notarial nr. 208, din 01/04/2009 emis de NP COSMA SAAD ANDREEA;		
B9	Intabulare, drept de PROPRIETATE, dobandit prin Conventie, cota actuala 1/1, cota initiala 1/1	A1
	1) **SC GRUP CONS EXPERT SRL**, CIF:9999999999999	
59619 / 16/11/2009		
Act Administrativ nr. 11482, din 16/11/2009 emis de PRIMARIA ARICESTII RAHTIVANI (hotarare nr.9/15.04.2009 emis de CONSILIUL LOCAL ARICESTII-RAHTIVANI;act nr.15043/03.11.2009 emis de CONSILIUL JUDETEAN PRAHOVA;);		
B10	se noteaza schimbarea grupei de destinatie a terenului,din' extravilan' in 'intravilan'	A1
34200 / 18/06/2010		
Act Administrativ nr. 74, din 03/11/2009 emis de PRIMARIA ARICESTII RAHTIVANI;		
B11	se noteaza autorizatia de construire nr. 74/03.11.2009 emisa de Primaria comunei Aricestii Rahtivani	A1
174304 / 17/11/2023		
Act Administrativ nr. 74, din 03/11/2009 emis de PRIMĂRIA ARICEȘTII RAHTIVANI (act administrativ nr 97 din 21.09.2020, emis de PRIMĂRIA ARICEȘTII RAHTIVANI;act administrativ nr 43813 din 24.11.2023, emis de PRIMĂRIA ARICEŞTII RAHTIVANI;act administrativ nr 93 din 06.11.2014, emis de PRIMĂRIA ARICEȘTII RAHTIVANI;act administrativ nr 10 din 02.02.2016, emis de PRIMĂRIA ARICEȘTII RAHTIVANI;act administrativ nr 2066 din 16.11.2023, emis de PRIMĂRIA ARICEȘTII RAHTIVANI;act administrativ nr 33 din 28.05.2015, emis de PRIMĂRIA ARICEȘTII RAHTIVANI;act administrativ nr 70 din 11.08.2016, emis de PRIMĂRIA ARICEȘTII RAHTIVANI;act administrativ nr 59 din 27.10.2022, emis de PRIMĂRIA ARICEȘTII RAHTIVANI);		
B15	se actualizează informațiile cadastrale în sensul schimbării categoriei de folosință a imobilului din ''arabil''în ''curți construcții'' pentru suprafaţa de 82494 mp	A1

Neutilizabil în circuitul civil

Inscrieri privitoare la dreptul de proprietate şi alte drepturi reale		Referinţe
B16	Intabulare, drept de PROPRIETATE, dobandit prin Construire, cota actuala 1/1, cota initiala 1/1	A1.1, A1.2
	1) **ECOMASTER-SERVICII ECOLOGICE SRL**, CIF:14045827	
7728 / 22/01/2024		
Act Administrativ nr. 2, din 18/01/2024 emis de Primaria Comunei Aricestii Rahtivani;		
B17	se notează faptul că pe teren urmează a se executa lucrări de construire (construire staţie de epurare ape uzate şi impurificate-etapa I) în baza autorizaţiei nr.2/18.01.2024 emisă de Primăria Ariceştii Rahtivani	A1

C. Partea III. SARCINI

Inscrieri privind dezmembramintele dreptului de proprietate, drepturi reale de garanţie şi sarcini		Referinţe
59619 / 16/11/2009		
Act Administrativ nr. 1320BIS, din 02/04/2009 emis de SC ECOMASTER SERVICII ECOLOGICE SRL;		
C1	se noteaza contractul de locatiune nr.1320 bis /02.04.2009 incheiat intre S.C.GRUP CONS EXPERT S.R.L. si S.C.ECOMASTER SERVICII ECOLOGICE S.R.L.,	A1
52986 / 20/05/2015		
Ordonanta nr. 192/P/2014, din 12/05/2015 emis de PARCHETUL DE PE LANGA CURTEA DE APEL PLOIESTI;		
C4	se radiaza sechestrul asigurator de sub C2 inscris prin incheierea nr. 70456/2013	A1
33851 / 06/04/2016		
Act Administrativ nr. 61580, din 04/04/2016 emis de AJFP PRAHOVA SERVICIUL COLECTARE EXECUTARE SILITA (PERSOANE JURIDICE);		
C5	se radiaza sechestrul asigurator de sub C3 inscris prin incheierea nr. 77972/2014	A1
57913 / 29/06/2020		
Act Notarial nr. 191, din 26/06/2020 emis de NP Cosma ANDREEA;		
C6	Intabulare, drept de SUPERFICIEpe durata contractului de locatiune nr. 1320 bis /02.04.2009 incheiat intre S.C.GRUP CONS EXPERT S.R.L. si S.C.ECOMASTER SERVICII ECOLOGICE S.R.L.,cu prelungire din 8 in 8 ani	A1
	1) **ECOMASTER-SERVICII ECOLOGICE SRL**, CIF:14045827	

Neutilizabil în circuitul civil

Anexa Nr. 1 La Partea I

Teren

Nr cadastral	Suprafaţa (mp)*	Observaţii / Referinţe
21684	Din acte: 144.824 Masurata: 144.896	

* Suprafaţa este determinată in planul de proiecţie Stereo 70.

DETALII LINIARE IMOBIL

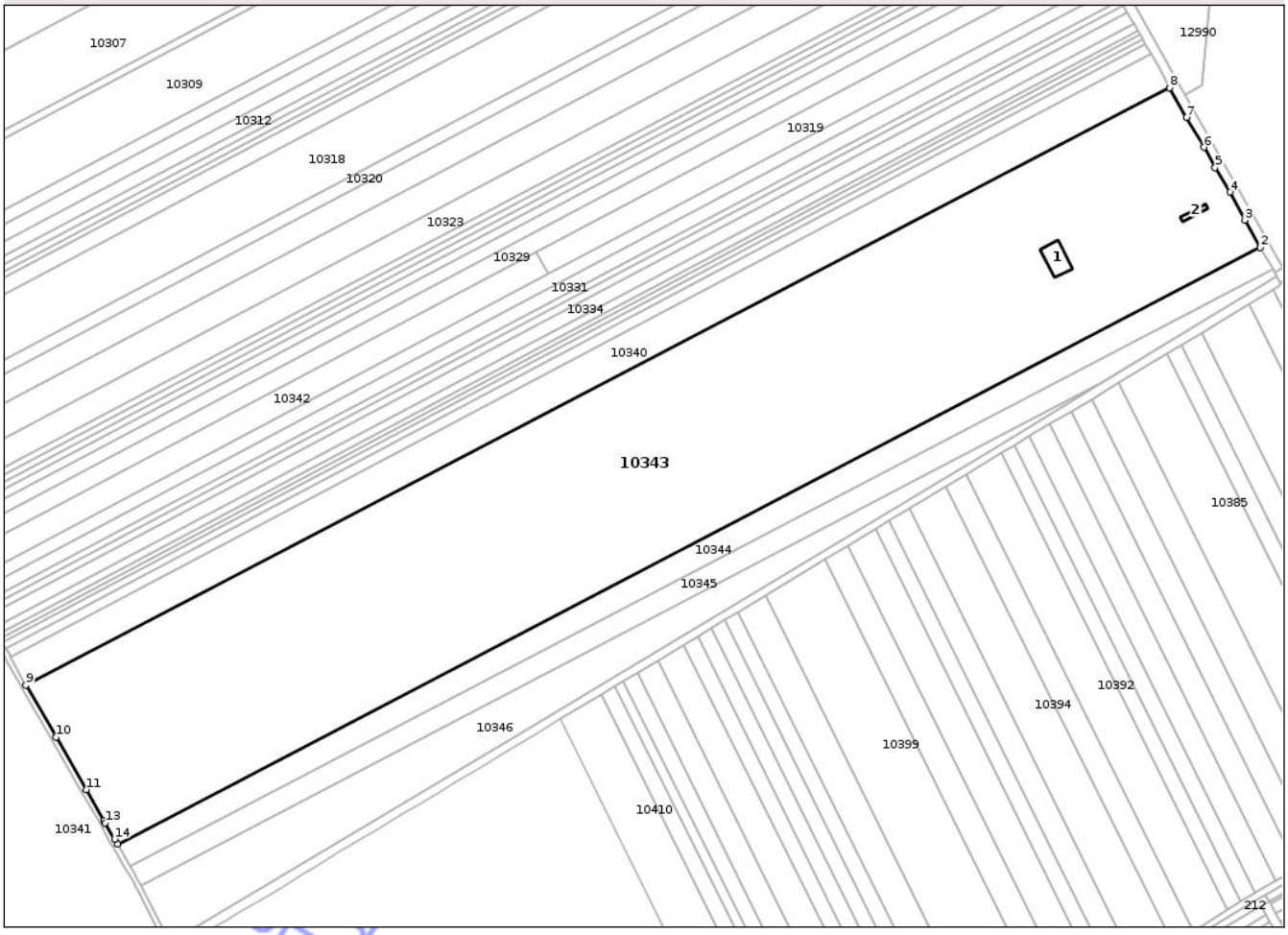

Date referitoare la teren

Crt	Categorie folosinţă	Intra vilan	Suprafaţa (mp)	Tarla	Parcelă	Nr. topo	Observaţii / Referinţe
1	curti constructii	DA	82.493	102	527/70, 527/74, 527/75, 527/76	-	
3	arabil	DA	62.403	102	527/70, 527/74, 527/75, 527/76	-	

Date referitoare la construcţii

Crt	Număr	Destinaţie construcţie	Supraf. (mp)	Situaţie juridică	Observaţii / Referinţe
A1.1	21684-C1	constructii anexa	384	Cu acte	Nr. niveluri:1; S. construita la sol:384 mp; S. construita desfasurata:388 mp; Sopron metalic peste Bazin Decantor Ape Potential Impurificate Sup. constr. desfasurata= 388mp, Numar niveluri=1
A1.2	21684-C2	constructii anexa	80	Cu acte	Nr. niveluri:1; S. construita la sol:80 mp; Platforma Cantar Electronic Sup. constr. desfasurata= 80mp, Numar niveluri=1

Document care conţine date cu caracter personal, protejat de prevederile Regulamentului (UE) nr. 679/2016 şi Legii 190/2018

Lungime Segmente
1) Valorile lungimilor segmentelor sunt obţinute din proiecţie în plan.

Punct început	X / Y	Punct sfârşit	X / Y	Lungime segment (** (m)
1	568.003,565 377.715,142	2	568.897,217 378.181,709	1008.116
2	568.897,217 378.181,709	3	568.885,303 378.203,196	24.569
3	568.885,303 378.203,196	4	568.873,485 378.225,089	24.879
4	568.873,485 378.225,089	5	568.861,932 378.244,116	22.26
5	568.861,932 378.244,116	6	568.853,06 378.259,993	18.188
6	568.853,06 378.259,993	7	568.839,551 378.283,466	27.083
7	568.839,551 378.283,466	8	568.826,201 378.306,67	26.77
8	568.826,201 378.306,67	9	567.931,923 377.839,777	1008.822
9	567.931,923 377.839,777	10	567.955,447 377.798,834	47.22
10	567.955,447 377.798,834	11	567.978,986 377.757,899	47.22
11	567.978,986 377.757,899	12	567.992,822 377.733,8	27.788
12	567.992,822 377.733,8	13	567.993,925 377.732,013	2.1
13	567.993,925 377.732,013	14	568.001,249 377.719,166	14.788
14	568.001,249 377.719,166	1	568.003,565 377.715,142	4.643

**** Lungimile segmentelor sunt determinate în planul de proiecţie Stereo 70 şi sunt rotunjite la 1 milimetru.**
***** Distanţa dintre puncte este formată din segmente cumulate ce sunt mai mici decât valoarea 1 milimetru.**

Neutilizabil în circuitul civil

DATE DESPRE IMOBILUL NR. 10344

Oficiul de Cadastru şi Publicitate Imobiliară PRAHOVA
Biroul de Cadastru şi Publicitate Imobiliară Ploieşti

A. Partea I. Descrierea imobilului

TEREN Extravilan

Adresa: Jud. Prahova, Sat. Targsoru Nou, T102, A527/77

Nr. Crt	Nr cadastral Nr. topografic	Suprafaţa* (mp)	Observaţii / Referinţe
A1	23883	Din acte: 20.000 Masurata: 19.941	Sector cadastral:70 Teren neimprejmuit;

B. Partea II. Proprietari şi acte

Inscrieri privitoare la dreptul de proprietate şi alte drepturi reale		Referinţe
68048 / 28/08/2014		
Act Normativ nr. 17, din 07/03/2014 emis de Parlamentul Romaniei;		
B2	Imobil aflat sub incidenta art.3 alin.(1) din Legea 17/2014, dobandit prin Lege	A1
83506 / 12/08/2015		
Act Notarial nr. 310, din 11/08/2015 emis de NP COSMA ANDREEA;		
B5	Intabulare, drept de PROPRIETATE, dobandit prin Conventie, cota actuala 1/1, cota initiala 1/1	A1
	1) **SC GRUP CONS EXPERT SRL**, CIF:14912724	

C. Partea III. SARCINI .

Inscrieri privind dezmembramintele dreptului de proprietate, drepturi reale de garanţie şi sarcini	Referinţe
NU SUNT	

Neutilizabil în circuitul civil

Anexa Nr. 1 La Partea I

Teren

Nr cadastral	Suprafaţa (mp)*	Observaţii / Referinţe
23883	Din acte: 20.000 Masurata: 19.941	

* Suprafaţa este determinată in planul de proiecţie Stereo 70.

DETALII LINIARE IMOBIL

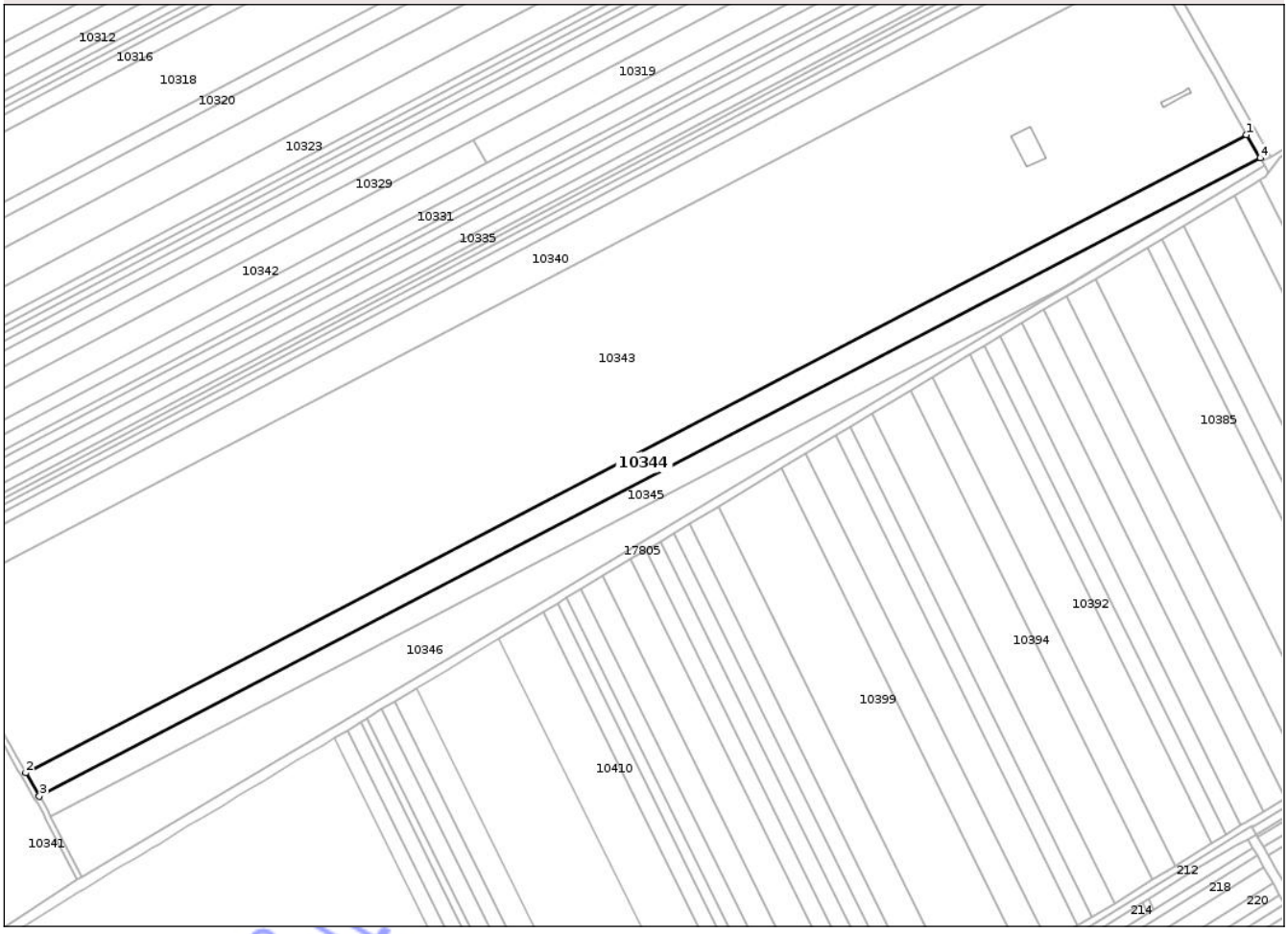

Date referitoare la teren

Crt	Categorie folosinţă	Intra vilan	Suprafaţa (mp)	Tarla	Parcelă	Nr. topo	Observaţii / Referinţe
1	arabil	NU	19.941	102	527/77	-	

Lungime Segmente
1) Valorile lungimilor segmentelor sunt obţinute din proiecţie în plan.

Punct început	X / Y	Punct sfârşit	X / Y	Lungime segment (** (m)
1	568.897,217 378.181,709	2	568.003,565 377.715,142	1008.116
2	568.003,565 377.715,142	3	568.013,463 377.697,939	19.847
3	568.013,463 377.697,939	4	568.907,337 378.164,741	1008.422
4	568.907,337 378.164,741	1	568.897,217 378.181,709	19.757

Document care conţine date cu caracter personal, protejat de prevederile Regulamentului (UE) nr. 679/2016 şi Legii 190/2018

**** Lungimile segmentelor sunt determinate în planul de proiecţie Stereo 70 şi sunt rotunjite la 1 milimetru.**
***** Distanţa dintre puncte este formată din segmente cumulate ce sunt mai mici decât valoarea 1 milimetru.**

Neutilizabil in circuitul civil

DATE DESPRE IMOBILUL NR. 10345

Oficiul de Cadastru şi Publicitate Imobiliară PRAHOVA
Biroul de Cadastru şi Publicitate Imobiliară Ploieşti

A. Partea I. Descrierea imobilului

Nr. CF vechi:5658
Nr. cadastral vechi:12052

TEREN Extravilan

Adresa: Jud. Prahova

Nr. Crt	Nr cadastral Nr. topografic	Suprafaţa* (mp)	Observaţii / Referinţe
A1	22467	16.128	Sector cadastral:70 Teren neimprejmuit;

B. Partea II. Proprietari şi acte

Inscrieri privitoare la dreptul de proprietate şi alte drepturi reale		Referinţe
58463 / 13/10/2010		
Act Administrativ nr. 56421, din 24/04/1996 emis de COMISIA JUDETEANA PRAHOVA (CM nr. 285/24.05.2005 Np Ivan Constantin, CM nr. 226/24.05.2010 NP Ivan Constantin,);		
B1	Intabulare, drept de PROPRIETATEreconstituire si mostenire, dobandit prin Lege, cota actuala 3/4, cota initiala 1/1	A1
	1) **GRATIE LUCIAN** 2) **MACIUCA CRISTIANA (fosta Gratie)** 3) **GRATIE STELIAN** 4) **ONCEL ANA (fosta Gratie)** 5) **CRACIUN PARASCHIVA (fosta Gratie)** 6) **GRATIE MIRCEA** 7) **VUIU NICOLETA GABRIELA** 8) **PANAIT AURELIA RAMONA**	
2683 / 20/01/2011		
Act Administrativ nr. 901, din 18/01/2011 emis de OCPI;		
B13	se noteaza din oficiu faptul ca propunerea de dezmembrarea notata prin incheierea cu nr. 70311/2010 a fost anulata	A1
25102 / 09/05/2011		
Act Administrativ nr. 600, din 09/05/2011 emis de OCPI;		
B14	se noteaza din oficiu propunerea de dezmembrare a imobilului	A1
34086 / 15/06/2011		
Act Notarial nr. 247, din 06/06/2011 emis de NP IVAN CONSTANTIN;		
B15	Intabulare, drept de PROPRIETATEmostenire, dobandit prin Succesiune, cota actuala 1/4, cota initiala 1/4	A1
	1) **SAVU DANIEL PAUL**	
68646 / 29/08/2014		
Act Administrativ nr. FN, din 29/08/2014 emis de OCPI PRAHOVA;		
B16	se noteaza faptul ca imobilul se afla sub incidenta art.3 (alin1) din legea nr.17/2014	A1

C. Partea III. SARCINI .

Inscrieri privind dezmembramintele dreptului de proprietate, drepturi reale de garanţie şi sarcini	Referinţe
NU SUNT	

Nu valorează în circuitul civil

Anexa Nr. 1 La Partea I

Teren

Nr cadastral	Suprafaţa (mp)*	Observaţii / Referinţe
22467	16.128	

* Suprafaţa este determinată in planul de proiecţie Stereo 70.

DETALII LINIARE IMOBIL

Date referitoare la teren

Crt	Categorie folosinţă	Intra vilan	Suprafaţa (mp)	Tarla	Parcelă	Nr. topo	Observaţii / Referinţe
1	arabil	NU	16.128	102	527/78	-	

Lungime Segmente
1) Valorile lungimilor segmentelor sunt obţinute din proiecţie în plan.

Punct început	X / Y	Punct sfârşit	X / Y	Lungime segment (** (m)
1	568.907,337 378.164,741	2	568.013,463 377.697,939	1008.422
2	568.013,463 377.697,939	3	568.014,961 377.695,336	3.003
3	568.014,961 377.695,336	4	568.019,383 377.687,65	8.867
4	568.019,383 377.687,65	5	568.021,655 377.683,286	4.92
5	568.021,655 377.683,286	6	568.771,392 378.074,715	845.767

Document care conţine date cu caracter personal, protejat de prevederile Regulamentului (UE) nr. 679/2016 şi Legii 190/2018

Punct început	X / Y	Punct sfârşit	X / Y	Lungime segment (** (m)
6	568.771,392 378.074,715	7	568.771,996 378.075,082	0.707
7	568.771,996 378.075,082	8	568.910,653 378.159,182	162.168
8	568.910,653 378.159,182	1	568.907,337 378.164,741	6.473

**** Lungimile segmentelor sunt determinate în planul de proiecţie Stereo 70 şi sunt rotunjite la 1 milimetru.**
***** Distanţa dintre puncte este formată din segmente cumulate ce sunt mai mici decât valoarea 1 milimetru.**

Neutilizabil in circuitul civil

DATE DESPRE IMOBILUL NR. 10346

Oficiul de Cadastru şi Publicitate Imobiliară PRAHOVA
Biroul de Cadastru şi Publicitate Imobiliară Ploieşti

A. Partea I. Descrierea imobilului

TEREN Extravilan

Adresa: Jud. Prahova

Nr. Crt	Nr cadastral Nr. topografic	Suprafaţa* (mp)	Observaţii / Referinţe
A1	26852	21.750	Sector cadastral:70 Teren neimprejmuit;

B. Partea II. Proprietari şi acte

Inscrieri privitoare la dreptul de proprietate şi alte drepturi reale		Referinţe
44104 / 21/03/2024		
Act Normativ nr. 17, din 07/03/2014 emis de Parlamentul României;		
B2	se notează faptul că imobilul se află sub incidența art.3 alin.(1) din Legea 17/2014	A1
56637 / 10/04/2024		
Act Notarial nr. 1858, din 08/04/2024 emis de Ivan Constantin;		
B5	Intabulare, drept de PROPRIETATEschimb, dobandit prin Conventie, cota actuala 1/1, cota initiala 1/1	A1
	1) **SC STEL AGRO SERV SRL**, CIF:20152399	

C. Partea III. SARCINI .

Inscrieri privind dezmembramintele dreptului de proprietate, drepturi reale de garanţie şi sarcini	Referinţe
NU SUNT	

Neutilizabil în circuitul civil

Anexa Nr. 1 La Partea I

Teren

Nr cadastral	Suprafaţa (mp)*	Observaţii / Referinţe
26852	21.750	

* Suprafaţa este determinată in planul de proiecţie Stereo 70.

DETALII LINIARE IMOBIL

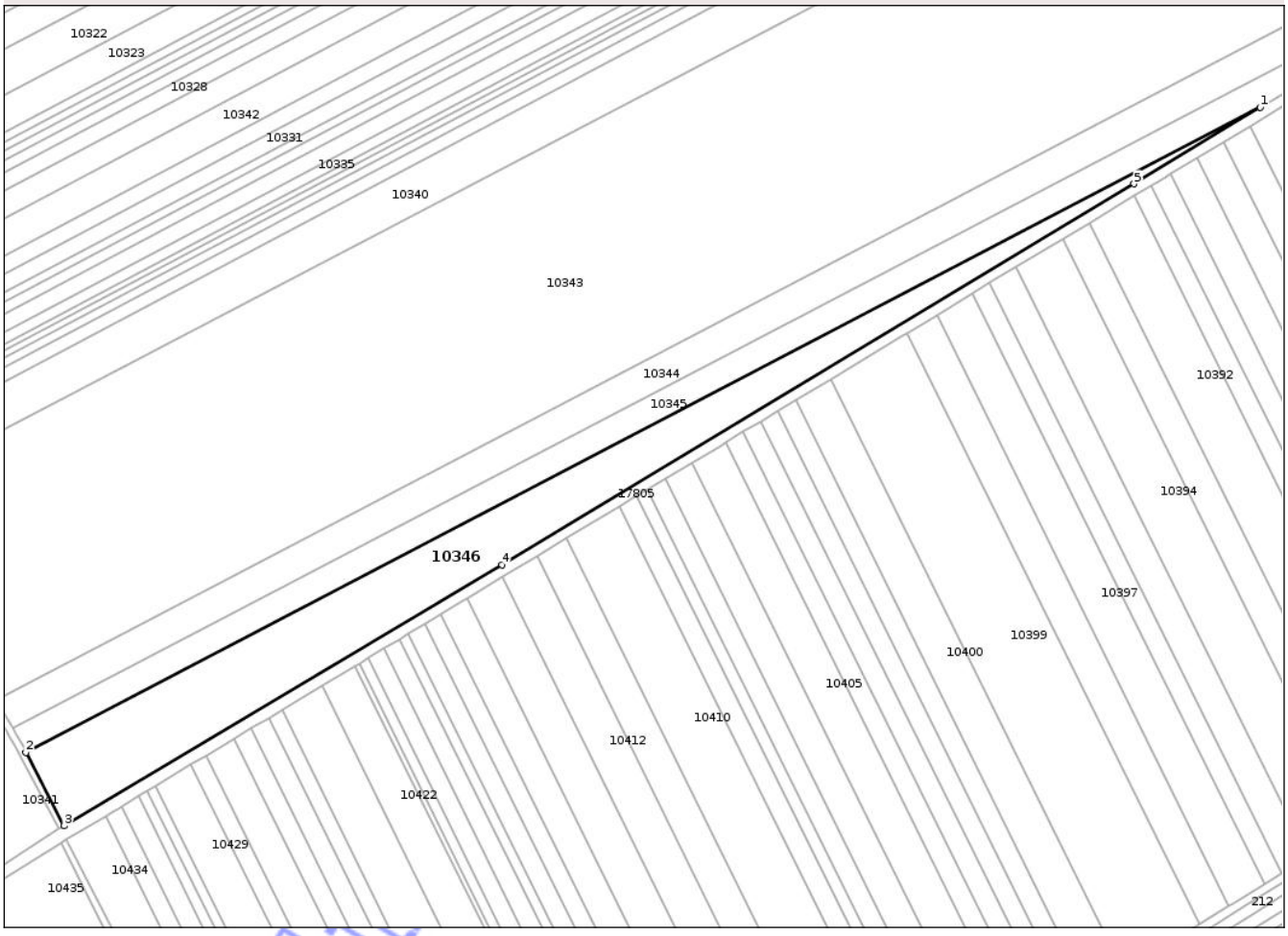

Date referitoare la teren

Crt	Categorie folosinţă	Intra vilan	Suprafaţa (mp)	Tarla	Parcelă	Nr. topo	Observaţii / Referinţe
1	arabil	NU	21.750	102	527/79	-	

Lungime Segmente
1) Valorile lungimilor segmentelor sunt obţinute din proiecţie în plan.

Punct început	X / Y	Punct sfârşit	X / Y	Lungime segment (** (m)
1	568.771,392 378.074,715	2	568.021,655 377.683,286	845.767
2	568.021,655 377.683,286	3	568.044,858 377.638,72	50.244
3	568.044,858 377.638,72	4	568.310,72 377.797,068	309.446
4	568.310,72 377.797,068	5	568.694,725 378.028,215	448.206
5	568.694,725 378.028,215	1	568.771,392 378.074,715	89.666

Document care conţine date cu caracter personal, protejat de prevederile Regulamentului (UE) nr. 679/2016 şi Legii 190/2018

**** Lungimile segmentelor sunt determinate în planul de proiecţie Stereo 70 şi sunt rotunjite la 1 milimetru.**
***** Distanţa dintre puncte este formată din segmente cumulate ce sunt mai mici decât valoarea 1 milimetru.**

Neutilizabil in circuitul civil

DATE DESPRE IMOBILUL NR. 10347

Oficiul de Cadastru şi Publicitate Imobiliară PRAHOVA
Biroul de Cadastru şi Publicitate Imobiliară Ploieşti

A. Partea I. Descrierea imobilului

TEREN Extravilan

Adresa: Jud. Prahova

Nr. Crt	Nr cadastral Nr. topografic	Suprafaţa* (mp)	Observaţii / Referinţe
A1		28.824	Sector cadastral:70 Teren neimprejmuit;

B. Partea II. Proprietari şi acte

Inscrieri privitoare la dreptul de proprietate şi alte drepturi reale		Referinţe
/		
Act Administrativ nr. Adeverinta de insusire nr 15/37027, din 22/11/2024 emis de Primaria comunei Aricestii Rahtivani;		
B1	Inscrierea posesiei, drept de PROPRIETATE, dobandit prin Lege, cota actuala 1/1, cota initiala 1/1	A1
	1) **NEIDENTIFICAT NEIDENTIFICAT**, CIF:0000000000000	
Act Normativ nr. Legea 7, din 13/03/1996 emis de PARLAMENTUL ROMANIEI ((art.13 alin. 14);		
B2	Se notează menţiunea proprietar neidentificat, rezerva comisiei locale de fond funciar.	A1

C. Partea III. SARCINI .

Inscrieri privind dezmembramintele dreptului de proprietate, drepturi reale de garanţie şi sarcini	Referinţe
NU SUNT	

Neutilizabil în circuitul civil

Anexa Nr. 1 La Partea I

Teren

Nr cadastral	Suprafaţa (mp)*	Observaţii / Referinţe
	28.824	

* Suprafaţa este determinată in planul de proiecţie Stereo 70.

DETALII LINIARE IMOBIL

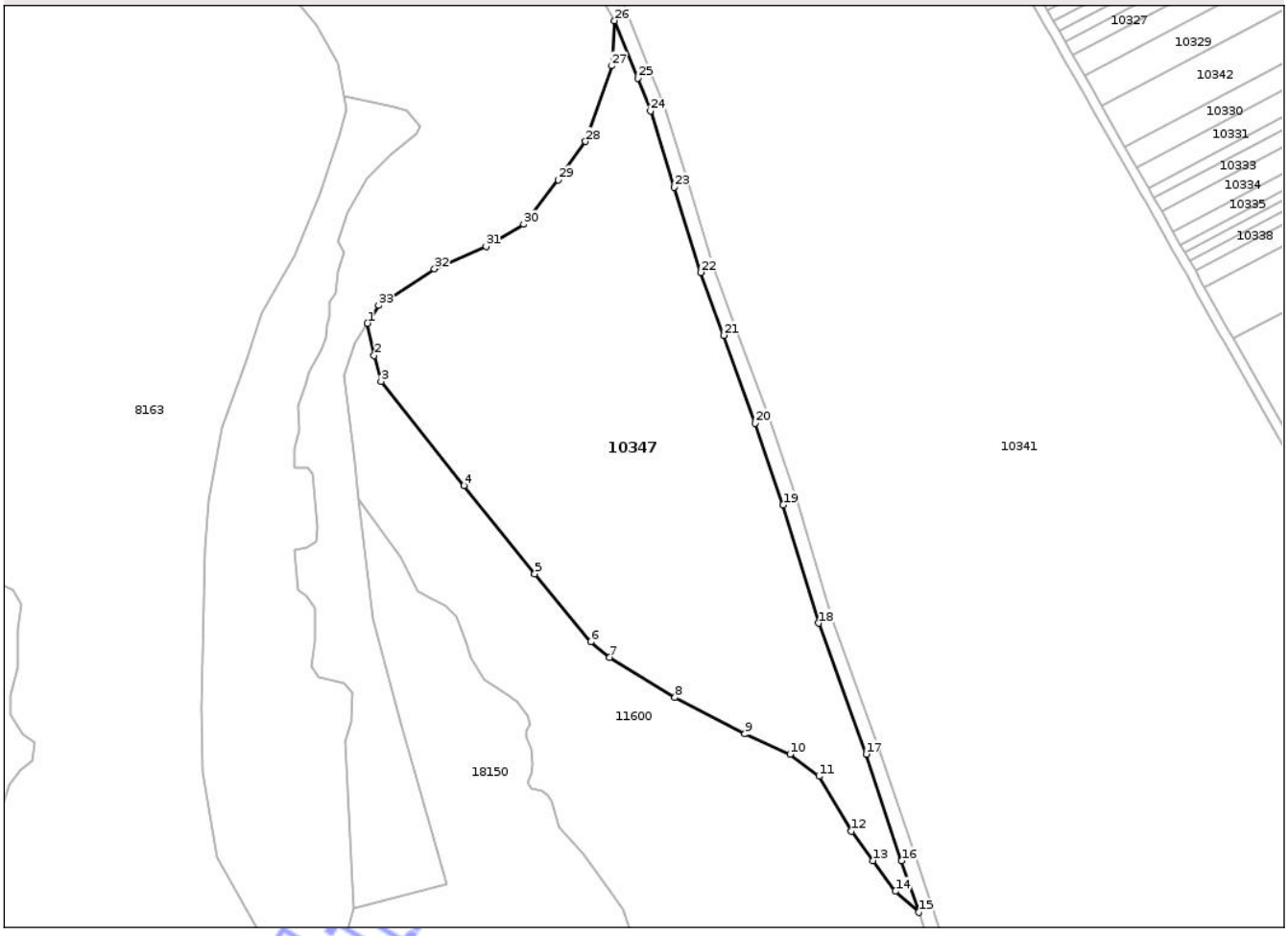

Date referitoare la teren

Crt	Categorie folosinţă	Intra vilan	Suprafaţa (mp)	Tarla	Parcelă	Nr. topo	Observaţii / Referinţe
1	pasune	NU	28.824	102	530/2	-	

Lungime Segmente

1) Valorile lungimilor segmentelor sunt obţinute din proiecţie în plan.

Punct început	X / Y	Punct sfârşit	X / Y	Lungime segment (** (m)
1	567.568,056 377.846,327	2	567.570,805 377.832,694	13.907
3	567.573,72 377.821,838	4	567.608,7 377.778,148	55.968
5	567.638,349 377.741,044	6	567.661,952 377.712,525	37.019
7	567.669,799 377.705,907	8	567.697,374 377.689,162	32.261
9	567.726,761 377.673,84	10	567.745,737 377.665,234	20.836

Punct început	X / Y	Punct sfârşit	X / Y	Lungime segment (** (m)
2	567.570,805 377.832,694	3	567.573,72 377.821,838	11.241
4	567.608,7 377.778,148	5	567.638,349 377.741,044	47.495
6	567.661,952 377.712,525	7	567.669,799 377.705,907	10.265
8	567.697,374 377.689,162	9	567.726,761 377.673,84	33.142
10	567.745,737 377.665,234	11	567.757,874 377.656,044	15.224

Document care conţine date cu caracter personal, protejat de prevederile Regulamentului (UE) nr. 679/2016 şi Legii 190/2018

Punct început	X / Y	Punct sfârşit	X / Y	Lungime segment (** (m)
11	567.757,874 377.656,044	12	567.771,506 377.632,993	26.78
13	567.780,594 377.620,594	14	567.789,991 377.607,713	15.944
15	567.799,77 377.598,887	16	567.792,625 377.620,495	22.759
17	567.777,776 377.665,327	18	567.757,74 377.720,319	58.528
19	567.742,82 377.769,983	20	567.731,097 377.804,299	36.263
21	567.717,882 377.841,174	22	567.708,077 377.867,604	28.19
23	567.696,993 377.903,413	24	567.686,976 377.935,385	33.504
25	567.681,647 377.949,239	26	567.671,897 377.973,335	25.994
27	567.670,728 377.954,358	28	567.659,741 377.922,638	33.569
29	567.648,284 377.906,509	30	567.633,687 377.887,873	23.672
31	567.617,934 377.878,508	32	567.596,193 377.869,143	23.672
33	567.572,753 377.853,727	1	567.568,056 377.846,327	8.765

Punct început	X / Y	Punct sfârşit	X / Y	Lungime segment (** (m)
12	567.771,506 377.632,993	13	567.780,594 377.620,594	15.373
14	567.789,991 377.607,713	15	567.799,77 377.598,887	13.173
16	567.792,625 377.620,495	17	567.777,776 377.665,327	47.227
18	567.757,74 377.720,319	19	567.742,82 377.769,983	51.857
20	567.731,097 377.804,299	21	567.717,882 377.841,174	39.171
22	567.708,077 377.867,604	23	567.696,993 377.903,413	37.485
24	567.686,976 377.935,385	25	567.681,647 377.949,239	14.844
26	567.671,897 377.973,335	27	567.670,728 377.954,358	19.013
28	567.659,741 377.922,638	29	567.648,284 377.906,509	19.784
30	567.633,687 377.887,873	31	567.617,934 377.878,508	18.326
32	567.596,193 377.869,143	33	567.572,753 377.853,727	28.055

**** Lungimile segmentelor sunt determinate în planul de proiecţie Stereo 70 şi sunt rotunjite la 1 milimetru.**
***** Distanţa dintre puncte este formată din segmente cumulate ce sunt mai mici decât valoarea 1 milimetru.**

Neutilizabil în circuitul civil

DATE DESPRE IMOBILUL NR. 10348

Oficiul de Cadastru şi Publicitate Imobiliară PRAHOVA
Biroul de Cadastru şi Publicitate Imobiliară Ploieşti

A. Partea I. Descrierea imobilului

TEREN Extravilan

Adresa: Jud. Prahova

Nr. Crt	Nr cadastral Nr. topografic	Suprafaţa* (mp)	Observaţii / Referinţe
A1		5.000	Sector cadastral:88 Teren neimprejmuit;

B. Partea II. Proprietari şi acte

Inscrieri privitoare la dreptul de proprietate şi alte drepturi reale		Referinţe
/		
Act Administrativ nr. 56428, din 24/04/1996 emis de CJSDPAT PRAHOVA;		
B1	Intabulare, drept de PROPRIETATE, dobandit prin Reconstituire, cota actuala 1/1, cota initiala 1/1	A1
	1) **NEDELCU GHEORGHE PETRE**	

C. Partea III. SARCINI .

Inscrieri privind dezmembramintele dreptului de proprietate, drepturi reale de garanţie şi sarcini	Referinţe
NU SUNT	

Neutilizabil în circuitul civil

Anexa Nr. 1 La Partea I

Teren

Nr cadastral	Suprafaţa (mp)*	Observaţii / Referinţe
	5.000	

* Suprafaţa este determinată in planul de proiecţie Stereo 70.

DETALII LINIARE IMOBIL

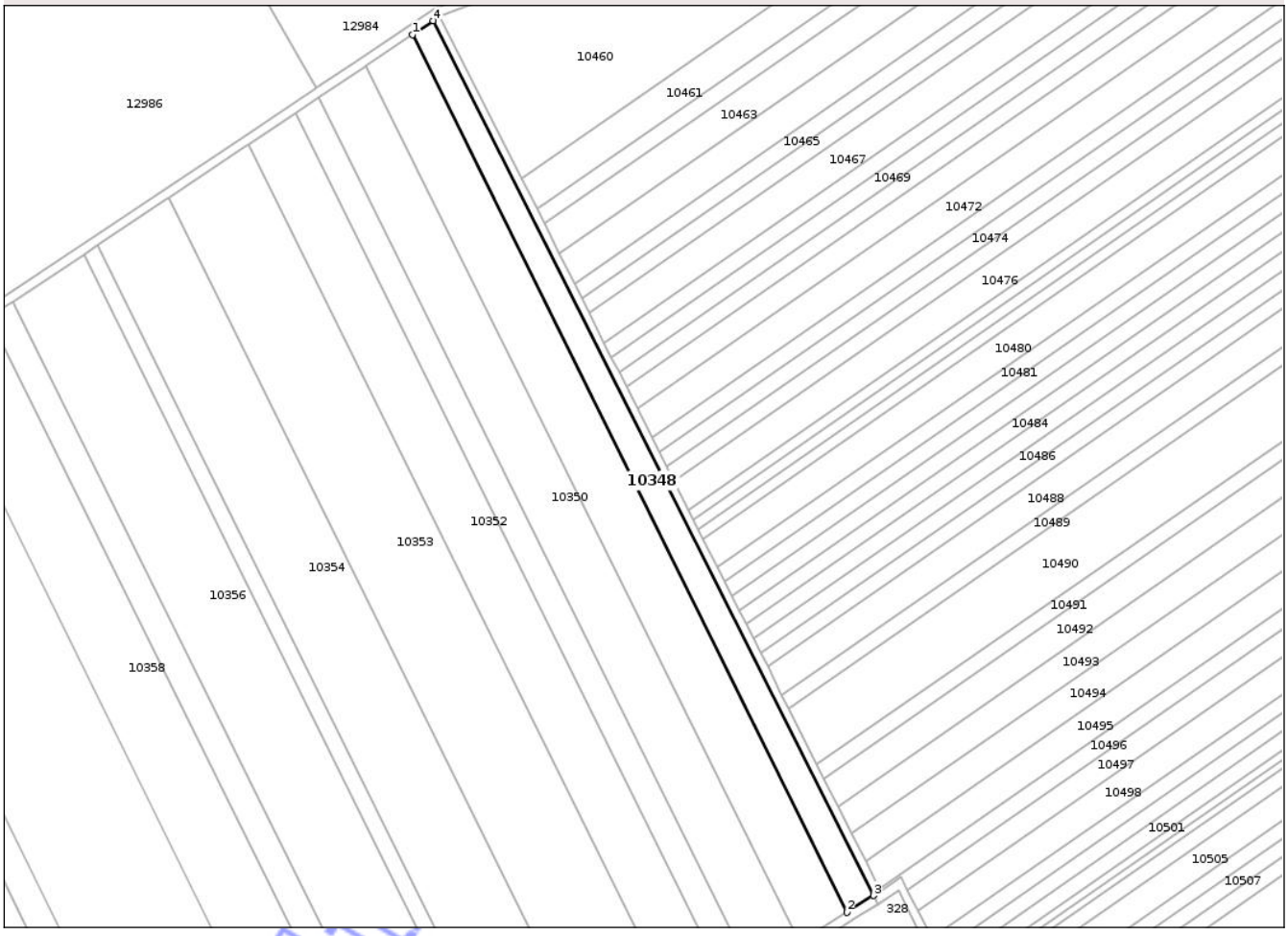

Date referitoare la teren

Crt	Categorie folosinţă	Intra vilan	Suprafaţa (mp)	Tarla	Parcelă	Nr. topo	Observaţii / Referinţe
1	arabil	NU	5.000	103	533/1	-	

Lungime Segmente

1) Valorile lungimilor segmentelor sunt obţinute din proiecţie în plan.

Punct început	X / Y	Punct sfârşit	X / Y	Lungime segment (** (m)
1	569.476,897 378.522,527	2	569.662,577 378.147,397	418.568
2	569.662,577 378.147,397	3	569.673,98 378.154,586	13.48
3	569.673,98 378.154,586	4	569.485,665 378.528,42	418.586
4	569.485,665 378.528,42	1	569.476,897 378.522,527	10.564

**** Lungimile segmentelor sunt determinate în planul de proiecţie Stereo 70 şi sunt rotunjite la 1 milimetru.**

Document care conţine date cu caracter personal, protejat de prevederile Regulamentului (UE) nr. 679/2016 şi Legii 190/2018

***** Distanţa dintre puncte este formată din segmente cumulate ce sunt mai mici decât valoarea 1 milimetru.**

Neutilizabil in circuitul civil

DATE DESPRE IMOBILUL NR. 10349

Oficiul de Cadastru şi Publicitate Imobiliară PRAHOVA
Biroul de Cadastru şi Publicitate Imobiliară Ploieşti

A. Partea I. Descrierea imobilului

Nr. CF vechi:176
Nr. cadastral vechi:334

TEREN Extravilan

Adresa: Jud. Prahova, T103 A533/2

Nr. Crt	Nr cadastral Nr. topografic	Suprafaţa* (mp)	Observaţii / Referinţe
A1	23125	9.963	Sector cadastral:88 Teren neimprejmuit;

B. Partea II. Proprietari şi acte

Inscrieri privitoare la dreptul de proprietate şi alte drepturi reale		Referinţe
8828 / 23/10/2001		
Act Notarial nr. 5944, din 16/10/2001 emis de NP IVAN CONSTANTIN;		
B1	Intabulare, drept de PROPRIETATEdonatie, dobandit prin Conventie, cota actuala 1/1, cota initiala 1/1	A1
	1) **AGAFITEI FLORIN** 2) **AGAFITEI MARIA LUMINITA**	
	OBSERVATII: (provenita din conversia CF 176)	
69807 / 28/07/2017		
Act Administrativ nr. 3115, din 29/06/2017 emis de OCPI PRAHOVA;		
B3	se noteaza faptul ca imobilul se afla sub incidenta art.3 alin.(1) din Legea nr.17/2014	A1

C. Partea III. SARCINI

Inscrieri privind dezmembramintele dreptului de proprietate, drepturi reale de garanţie şi sarcini		Referinţe
4076 / 23/01/2013		
Act Administrativ nr. 396, din 04/01/2013 emis de EXECUTOR JUDECATORESC PETCU ALEXANDRU;		
C1	se noteaza SOMATIA emisa la data de 04.01.2013 in dosar de executare nr. 396/2012 pentru suma de 102 726,16 LEI reprezentand daune materiale, suma de 647 536,53 LEI reprezentand daune materiale si suma de 16 571,93 LEI reprezentand cheltuieli de executare in favoarea creditoarei SC CONSPROIECT SA, la cererea executorului judecatoresc Petcu Alexandru asupra cotei-parti din imobil proprietatea debitoarei Ivanescu (Agafitei) Maria Luminita	A1

Neautentificat în circuitul civil

Anexa Nr. 1 La Partea I

Teren

Nr cadastral	Suprafaţa (mp)*	Observaţii / Referinţe
23125	9.963	

* Suprafaţa este determinată in planul de proiecţie Stereo 70.

DETALII LINIARE IMOBIL

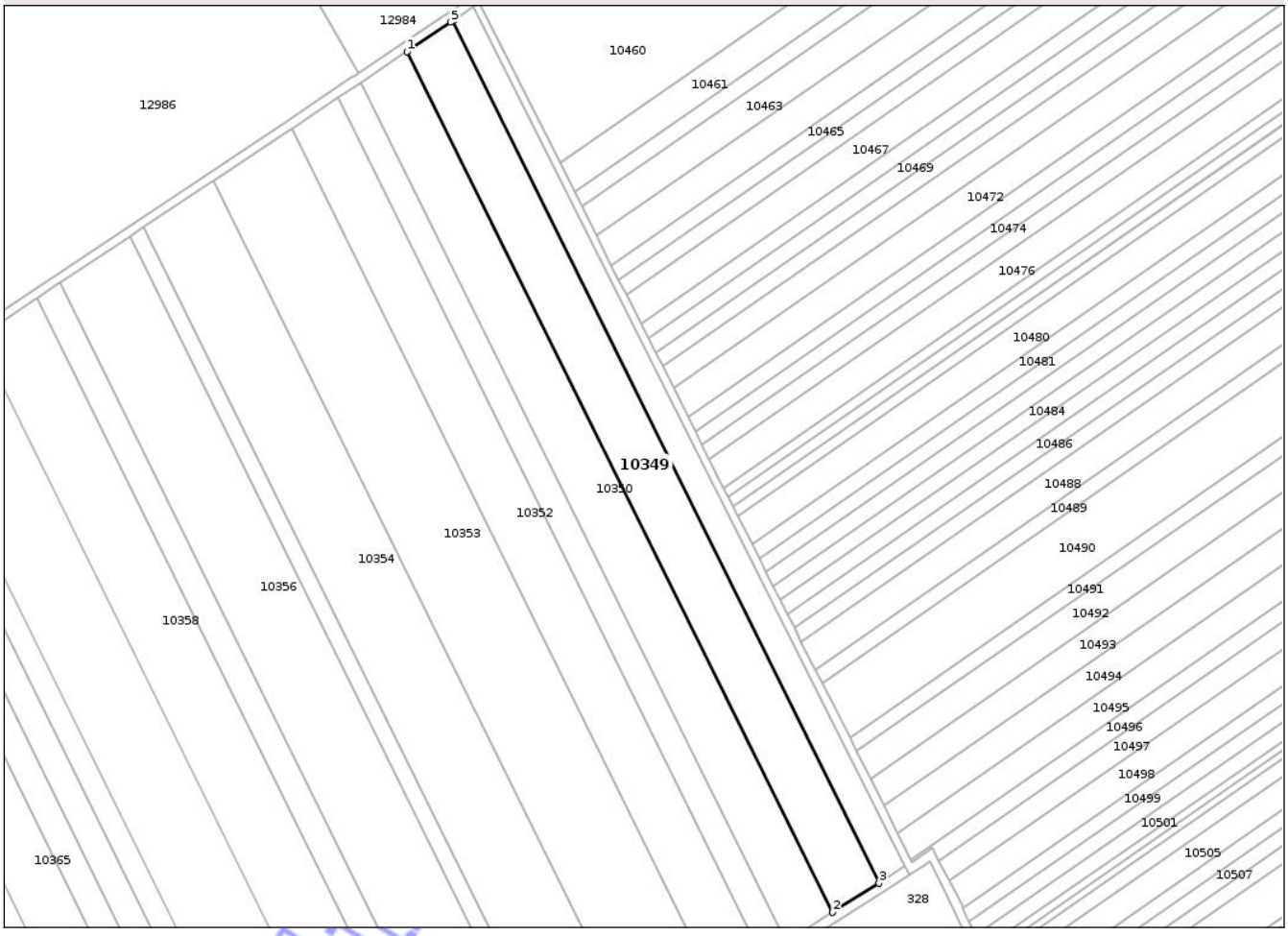

Date referitoare la teren

Crt	Categorie folosinţă	Intra vilan	Suprafaţa (mp)	Tarla	Parcelă	Nr. topo	Observaţii / Referinţe
1	arabil	NU	9.963	103	533/2	-	

Lungime Segmente

1) Valorile lungimilor segmentelor sunt obţinute din proiecţie în plan.

Punct început	X / Y	Punct sfârşit	X / Y	Lungime segment (** (m)
1	569.456,95 378.509,123	2	569.642,318 378.134,625	417.864
2	569.642,318 378.134,625	3	569.662,577 378.147,397	23.949
3	569.662,577 378.147,397	4	569.476,897 378.522,527	418.568
4	569.476,897 378.522,527	5	569.476,002 378.521,926	1.078
5	569.476,002 378.521,926	1	569.456,95 378.509,123	22.954

Document care conţine date cu caracter personal, protejat de prevederile Regulamentului (UE) nr. 679/2016 şi Legii 190/2018

**** Lungimile segmentelor sunt determinate în planul de proiecţie Stereo 70 şi sunt rotunjite la 1 milimetru.**
***** Distanţa dintre puncte este formată din segmente cumulate ce sunt mai mici decât valoarea 1 milimetru.**

Neutilizabil in circuitul civil

DATE DESPRE IMOBILUL NR. 10350

Oficiul de Cadastru şi Publicitate Imobiliară PRAHOVA
Biroul de Cadastru şi Publicitate Imobiliară Ploieşti

A. Partea I. Descrierea imobilului

TEREN Extravilan

Adresa: Jud. Prahova

Nr. Crt	Nr cadastral Nr. topografic	Suprafaţa* (mp)	Observaţii / Referinţe
A1		10.000	Sector cadastral:88 Teren neimprejmuit;

B. Partea II. Proprietari şi acte

Inscrieri privitoare la dreptul de proprietate şi alte drepturi reale		Referinţe
/		
Act Administrativ nr. 54406, din 09/02/1996 emis de CJSDPAT PRAHOVA;		
B1	Intabulare, drept de PROPRIETATE, dobandit prin Reconstituire, cota actuala 1/1, cota initiala 1/1	A1
	1) **NEDELCU FILOFTEIA**	

C. Partea III. SARCINI .

Inscrieri privind dezmembramintele dreptului de proprietate, drepturi reale de garanţie şi sarcini	Referinţe
NU SUNT	

Neutilizabil în circuitul civil

Anexa Nr. 1 La Partea I

Teren

Nr cadastral	Suprafaţa (mp)*	Observaţii / Referinţe
	10.000	

* Suprafaţa este determinată in planul de proiecţie Stereo 70.

DETALII LINIARE IMOBIL

Date referitoare la teren

Crt	Categorie folosinţă	Intra vilan	Suprafaţa (mp)	Tarla	Parcelă	Nr. topo	Observaţii / Referinţe
1	arabil	NU	10.000	103	533/3	-	

Lungime Segmente

1) Valorile lungimilor segmentelor sunt obţinute din proiecţie în plan.

Punct început	X / Y	Punct sfârşit	X / Y	Lungime segment (** (m)
1	569.436,864 378.495,715	2	569.621,951 378.121,785	417.23
2	569.621,951 378.121,785	3	569.642,318 378.134,625	24.077
3	569.642,318 378.134,625	4	569.456,95 378.509,123	417.864
4	569.456,95 378.509,123	5	569.456,056 378.508,523	1.077
5	569.456,056 378.508,523	1	569.436,864 378.495,715	23.073

Document care conţine date cu caracter personal, protejat de prevederile Regulamentului (UE) nr. 679/2016 şi Legii 190/2018

**** Lungimile segmentelor sunt determinate în planul de proiecţie Stereo 70 şi sunt rotunjite la 1 milimetru.**
***** Distanţa dintre puncte este formată din segmente cumulate ce sunt mai mici decât valoarea 1 milimetru.**

Neutilizabil in circuitul civil

DATE DESPRE IMOBILUL NR. 10351

Oficiul de Cadastru şi Publicitate Imobiliară PRAHOVA
Biroul de Cadastru şi Publicitate Imobiliară Ploieşti

A. Partea I. Descrierea imobilului

TEREN Extravilan

Adresa: Jud. Prahova

Nr. Crt	Nr cadastral Nr. topografic	Suprafaţa* (mp)	Observaţii / Referinţe
A1		5.000	Sector cadastral:88 Teren neimprejmuit;

B. Partea II. Proprietari şi acte

Inscrieri privitoare la dreptul de proprietate şi alte drepturi reale		Referinţe
/		
Act Administrativ nr. 54437, din 08/02/1996 emis de CJSDPAT PRAHOVA;		
B1	Intabulare, drept de PROPRIETATE, dobandit prin Reconstituire, cota actuala 1/1, cota initiala 1/1	A1
	1) **NEDELCU T. V. MARIA**	

C. Partea III. SARCINI .

Inscrieri privind dezmembramintele dreptului de proprietate, drepturi reale de garanţie şi sarcini	Referinţe
NU SUNT	

Neutilizabil în circuitul civil

Anexa Nr. 1 La Partea I

Teren

Nr cadastral	Suprafaţa (mp)*	Observaţii / Referinţe
	5.000	

* Suprafaţa este determinată in planul de proiecţie Stereo 70.

DETALII LINIARE IMOBIL

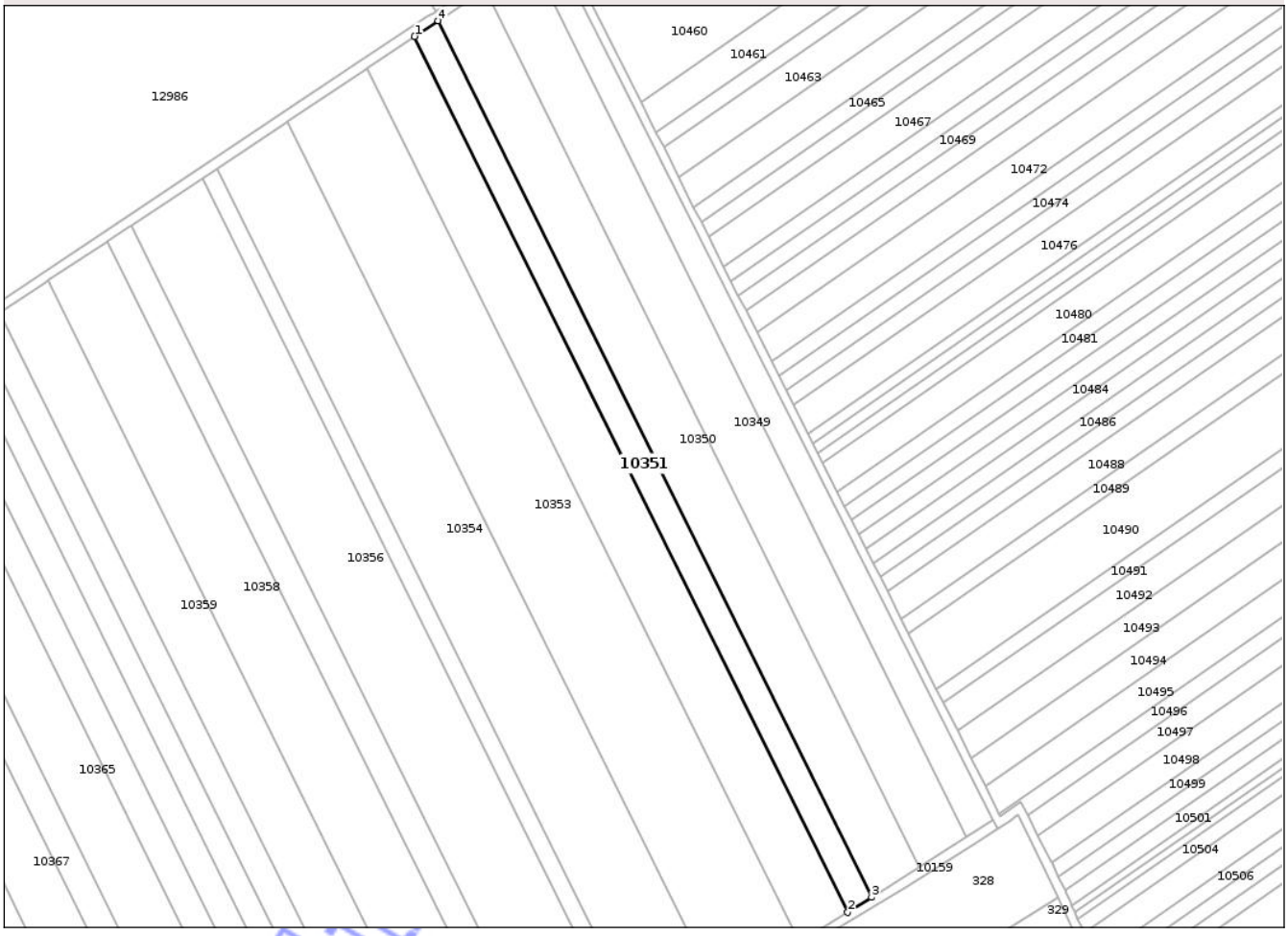

Date referitoare la teren

Crt	Categorie folosinţă	Intra vilan	Suprafaţa (mp)	Tarla	Parcelă	Nr. topo	Observaţii / Referinţe
1	arabil	NU	5.000	103	533/4	-	

Lungime Segmente

1) Valorile lungimilor segmentelor sunt obţinute din proiecţie în plan.

Punct început	X / Y	Punct sfârşit	X / Y	Lungime segment (** (m)
1	569.426,809 378.489,005	2	569.611,756 378.115,358	416.914
2	569.611,756 378.115,358	3	569.621,951 378.121,785	12.052
3	569.621,951 378.121,785	4	569.436,864 378.495,715	417.23
4	569.436,864 378.495,715	1	569.426,809 378.489,005	12.088

**** Lungimile segmentelor sunt determinate în planul de proiecţie Stereo 70 şi sunt rotunjite la 1 milimetru.**

Document care conţine date cu caracter personal, protejat de prevederile Regulamentului (UE) nr. 679/2016 şi Legii 190/2018

***** Distanţa dintre puncte este formată din segmente cumulate ce sunt mai mici decât valoarea 1 milimetru.**

Neutilizabil in circuitul civil

DATE DESPRE IMOBILUL NR. 10352

Oficiul de Cadastru şi Publicitate Imobiliară PRAHOVA
Biroul de Cadastru şi Publicitate Imobiliară Ploieşti

A. Partea I. Descrierea imobilului

TEREN Extravilan

Adresa: Jud. Prahova

Nr. Crt	Nr cadastral Nr. topografic	Suprafaţa* (mp)	Observaţii / Referinţe
A1		10.000	Sector cadastral:88 Teren neimprejmuit;

B. Partea II. Proprietari şi acte

Inscrieri privitoare la dreptul de proprietate şi alte drepturi reale		Referinţe
/		
Act Administrativ nr. 54424, din 09/02/1996 emis de CJSDPAT PRAHOVA;		
B1	Intabulare, drept de PROPRIETATE, dobandit prin Reconstituire, cota actuala 1/1, cota initiala 1/1	A1
	1) **NEDELCU T. ELENA**	

C. Partea III. SARCINI .

Inscrieri privind dezmembramintele dreptului de proprietate, drepturi reale de garanţie şi sarcini	Referinţe
NU SUNT	

Neutilizabil în circuitul civil

Anexa Nr. 1 La Partea I

Teren

Nr cadastral	Suprafaţa (mp)*	Observaţii / Referinţe
	10.000	

* Suprafaţa este determinată in planul de proiecţie Stereo 70.

DETALII LINIARE IMOBIL

Date referitoare la teren

Crt	Categorie folosinţă	Intra vilan	Suprafaţa (mp)	Tarla	Parcelă	Nr. topo	Observaţii / Referinţe
1	arabil	NU	10.000	103	533/5	-	

Lungime Segmente

1) Valorile lungimilor segmentelor sunt obţinute din proiecţie în plan.

Punct început	X / Y	Punct sfârşit	X / Y	Lungime segment (** (m)
1	569.406,675 378.475,57	2	569.591,342 378.102,489	416.283
2	569.591,342 378.102,489	3	569.611,756 378.115,358	24.132
3	569.611,756 378.115,358	4	569.426,809 378.489,005	416.914
4	569.426,809 378.489,005	1	569.406,675 378.475,57	24.205

**** Lungimile segmentelor sunt determinate în planul de proiecţie Stereo 70 şi sunt rotunjite la 1 milimetru.**

Document care conţine date cu caracter personal, protejat de prevederile Regulamentului (UE) nr. 679/2016 şi Legii 190/2018

***** Distanţa dintre puncte este formată din segmente cumulate ce sunt mai mici decât valoarea 1 milimetru.**

Neutilizabil in circuitul civil

DATE DESPRE IMOBILUL NR. 10353

Oficiul de Cadastru şi Publicitate Imobiliară PRAHOVA
Biroul de Cadastru şi Publicitate Imobiliară Ploieşti

A. Partea I. Descrierea imobilului

TEREN Extravilan

Adresa: Jud. Prahova

Nr. Crt	Nr cadastral Nr. topografic	Suprafaţa* (mp)	Observaţii / Referinţe
A1	25290	16.900	Sector cadastral:88 Teren neimprejmuit;

B. Partea II. Proprietari şi acte

Inscrieri privitoare la dreptul de proprietate şi alte drepturi reale		Referinţe
62143 / 13/06/2019		
Act Notarial nr. 633, din 06/02/2019 emis de NP IVAN CONSTANTIN;		
B1	Intabulare, drept de PROPRIETATEpartaj, dobandit prin Conventie, cota actuala 1/1, cota initiala 1/1	A1
	1) **MANEA LUCIA**	
Act Normativ nr. 17, din 07/03/2014 emis de Parlamentul Romaniei;		
B2	se noteaza faptul ca imobilul se afla sub incidenta art.3 alin(1) din Legea nr.17/2014	A1

C. Partea III. SARCINI .

Inscrieri privind dezmembramintele dreptului de proprietate, drepturi reale de garanţie şi sarcini	Referinţe
NU SUNT	

Neutilizabil în circuitul civil

Anexa Nr. 1 La Partea I

Teren

Nr cadastral	Suprafaţa (mp)*	Observaţii / Referinţe
25290	16.900	

* Suprafaţa este determinată in planul de proiecţie Stereo 70.

DETALII LINIARE IMOBIL

Date referitoare la teren

Crt	Categorie folosinţă	Intra vilan	Suprafaţa (mp)	Tarla	Parcelă	Nr. topo	Observaţii / Referinţe
1	arabil	NU	16.900	103	533/6	-	

Lungime Segmente
1) Valorile lungimilor segmentelor sunt obţinute din proiecţie în plan.

Punct început	X / Y	Punct sfârşit	X / Y	Lungime segment (** (m)
1	569.372,552 378.452,884	2	569.556,775 378.080,697	415.285
2	569.556,775 378.080,697	3	569.591,342 378.102,489	40.863
3	569.591,342 378.102,489	4	569.406,675 378.475,57	416.283
4	569.406,675 378.475,57	5	569.405,777 378.474,97	1.08
5	569.405,777 378.474,97	1	569.372,552 378.452,884	39.896

Document care conţine date cu caracter personal, protejat de prevederile Regulamentului (UE) nr. 679/2016 şi Legii 190/2018

**** Lungimile segmentelor sunt determinate în planul de proiecţie Stereo 70 şi sunt rotunjite la 1 milimetru.**
***** Distanţa dintre puncte este formată din segmente cumulate ce sunt mai mici decât valoarea 1 milimetru.**

Neutilizabil in circuitul civil

DATE DESPRE IMOBILUL NR. 10354

Oficiul de Cadastru şi Publicitate Imobiliară PRAHOVA
Biroul de Cadastru şi Publicitate Imobiliară Ploieşti

A. Partea I. Descrierea imobilului

TEREN Extravilan

Adresa: Jud. Prahova

Nr. Crt	Nr cadastral Nr. topografic	Suprafaţa* (mp)	Observaţii / Referinţe
A1		15.000	Sector cadastral:88 Teren neimprejmuit;

B. Partea II. Proprietari şi acte

Inscrieri privitoare la dreptul de proprietate şi alte drepturi reale		Referinţe
/		
Act Administrativ nr. 58261, din 27/11/1996 emis de CJSDPAT PRAHOVA;		
B1	Intabulare, drept de PROPRIETATE, dobandit prin Reconstituire, cota actuala 1/1, cota initiala 1/1	A1
	1) **CRĂCIUN I D. CONSTANTIN**	

C. Partea III. SARCINI .

Inscrieri privind dezmembramintele dreptului de proprietate, drepturi reale de garanţie şi sarcini	Referinţe
NU SUNT	

Neutilizabil în circuitul civil

Anexa Nr. 1 La Partea I

Teren

Nr cadastral	Suprafaţa (mp)*	Observaţii / Referinţe
	15.000	

* Suprafaţa este determinată in planul de proiecţie Stereo 70.

DETALII LINIARE IMOBIL

Date referitoare la teren

Crt	Categorie folosinţă	Intra vilan	Suprafaţa (mp)	Tarla	Parcelă	Nr. topo	Observaţii / Referinţe
1	arabil	NU	15.000	103	533/7	-	In act P523/7

Lungime Segmente

1) Valorile lungimilor segmentelor sunt obţinute din proiecţie în plan.

Punct început	X / Y	Punct sfârşit	X / Y	Lungime segment (** (m)
1	569.342,195 378.432,704	2	569.526,025 378.061,312	414.398
2	569.526,025 378.061,312	3	569.526,311 378.061,492	0.338
3	569.526,311 378.061,492	4	569.556,775 378.080,697	36.012
4	569.556,775 378.080,697	5	569.372,552 378.452,884	415.285
5	569.372,552 378.452,884	6	569.371,653 378.452,287	1.079

Document care conţine date cu caracter personal, protejat de prevederile Regulamentului (UE) nr. 679/2016 şi Legii 190/2018

Punct început	X / Y	Punct sfârşit	X / Y	Lungime segment (** (m)
6	569.371,653 378.452,287	1	569.342,195 378.432,704	35.373

** Lungimile segmentelor sunt determinate în planul de proiecţie Stereo 70 şi sunt rotunjite la 1 milimetru.
*** Distanţa dintre puncte este formată din segmente cumulate ce sunt mai mici decât valoarea 1 milimetru.

Neutilizabil in circuitul civil

DATE DESPRE IMOBILUL NR. 10355

Oficiul de Cadastru şi Publicitate Imobiliară PRAHOVA
Biroul de Cadastru şi Publicitate Imobiliară Ploieşti

A. Partea I. Descrierea imobilului

TEREN Extravilan

Adresa: Jud. Prahova

Nr. Crt	Nr cadastral Nr. topografic	Suprafaţa* (mp)	Observaţii / Referinţe
A1		3.000	Sector cadastral:88 Teren neimprejmuit;

B. Partea II. Proprietari şi acte

Inscrieri privitoare la dreptul de proprietate şi alte drepturi reale		Referinţe
/		
Act Administrativ nr. Adeverinta de insusire nr 15/37027, din 22/11/2024 emis de Primaria comunei Aricestii Rahtivani;		
B1	Inscrierea posesiei, drept de PROPRIETATE, dobandit prin Lege, cota actuala 1/1, cota initiala 1/1	A1
	1) **NEIDENTIFICAT NEIDENTIFICAT**, CIF:0000000000000	
Act Normativ nr. Legea 7, din 13/03/1996 emis de PARLAMENTUL ROMANIEI ((art.13 alin. 14);		
B2	Se notează menţiunea proprietar neidentificat, rezerva comisiei locale de fond funciar.	A1

C. Partea III. SARCINI .

Inscrieri privind dezmembramintele dreptului de proprietate, drepturi reale de garanţie şi sarcini	Referinţe
NU SUNT	

Neutilizabil în circuitul civil

Anexa Nr. 1 La Partea I

Teren

Nr cadastral	Suprafaţa (mp)*	Observaţii / Referinţe
	3.000	

* Suprafaţa este determinată in planul de proiecţie Stereo 70.

DETALII LINIARE IMOBIL

Date referitoare la teren

Crt	Categorie folosinţă	Intra vilan	Suprafaţa (mp)	Tarla	Parcelă	Nr. topo	Observaţii / Referinţe
1	arabil	NU	3.000	103	533/7/1	-	

Lungime Segmente

1) Valorile lungimilor segmentelor sunt obţinute din proiecţie în plan.

Punct început	X / Y	Punct sfârşit	X / Y	Lungime segment (** (m)
1	569.336,115 378.428,663	2	569.519,867 378.057,43	414.221
2	569.519,867 378.057,43	3	569.526,025 378.061,312	7.279
3	569.526,025 378.061,312	4	569.342,195 378.432,704	414.398
4	569.342,195 378.432,704	1	569.336,115 378.428,663	7.3

**** Lungimile segmentelor sunt determinate în planul de proiecţie Stereo 70 şi sunt rotunjite la 1 milimetru.**

Document care conţine date cu caracter personal, protejat de prevederile Regulamentului (UE) nr. 679/2016 şi Legii 190/2018

***** Distanţa dintre puncte este formată din segmente cumulate ce sunt mai mici decât valoarea 1 milimetru.**

Neutilizabil in circuitul civil

DATE DESPRE IMOBILUL NR. 10356

Oficiul de Cadastru şi Publicitate Imobiliară PRAHOVA
Biroul de Cadastru şi Publicitate Imobiliară Ploieşti

A. Partea I. Descrierea imobilului

TEREN Extravilan

Adresa: Jud. Prahova

Nr. Crt	Nr cadastral Nr. topografic	Suprafaţa* (mp)	Observaţii / Referinţe
A1		15.000	Sector cadastral:88 Teren neimprejmuit;

B. Partea II. Proprietari şi acte

Inscrieri privitoare la dreptul de proprietate şi alte drepturi reale		Referinţe
/		
Act Administrativ nr. 54405, din 09/02/1996 emis de CJSDPAT PRAHOVA;		
B1	Intabulare, drept de PROPRIETATE, dobandit prin Reconstituire, cota actuala 1/1, cota initiala 1/1	A1
	1) **CRĂCIUNESCU I. NICOLAE**	

C. Partea III. SARCINI .

Inscrieri privind dezmembramintele dreptului de proprietate, drepturi reale de garanţie şi sarcini	Referinţe
NU SUNT	

Neutilizabil în circuitul civil

Anexa Nr. 1 La Partea I

Teren

Nr cadastral	Suprafaţa (mp)*	Observaţii / Referinţe
	15.000	

* Suprafaţa este determinată in planul de proiecţie Stereo 70.

DETALII LINIARE IMOBIL

Date referitoare la teren

Crt	Categorie folosinţă	Intra vilan	Suprafaţa (mp)	Tarla	Parcelă	Nr. topo	Observaţii / Referinţe
1	arabil	NU	15.000	103	533/8	-	In act T107

Lungime Segmente

1) Valorile lungimilor segmentelor sunt obţinute din proiecţie în plan.

Punct început	X / Y	Punct sfârşit	X / Y	Lungime segment (** (m)
1	569.305,68 378.408,432	2	569.489,038 378.037,994	413.333
2	569.489,038 378.037,994	3	569.519,867 378.057,43	36.444
3	569.519,867 378.057,43	4	569.336,115 378.428,663	414.221
4	569.336,115 378.428,663	1	569.305,68 378.408,432	36.546

**** Lungimile segmentelor sunt determinate în planul de proiecţie Stereo 70 şi sunt rotunjite la 1 milimetru.**

Document care conţine date cu caracter personal, protejat de prevederile Regulamentului (UE) nr. 679/2016 şi Legii 190/2018

***** Distanţa dintre puncte este formată din segmente cumulate ce sunt mai mici decât valoarea 1 milimetru.**

Neutilizabil in circuitul civil

DATE DESPRE IMOBILUL NR. 10357

Oficiul de Cadastru şi Publicitate Imobiliară PRAHOVA
Biroul de Cadastru şi Publicitate Imobiliară Ploieşti

A. Partea I. Descrierea imobilului

TEREN Extravilan

Adresa: Jud. Prahova

Nr. Crt	Nr cadastral Nr. topografic	Suprafaţa* (mp)	Observaţii / Referinţe
A1	26510	4.910	Sector cadastral:88 Teren neimprejmuit;

B. Partea II. Proprietari şi acte

Inscrieri privitoare la dreptul de proprietate şi alte drepturi reale		Referinţe
133948 / 21/10/2022		
Act Normativ nr. 17, din 07/03/2014 emis de PARLAMENTUL ROMANIEI;		
B1	Imobil aflat sub incidenta art. 3, alin(1) din Legea nr. 17/2014	A1
51901 / 05/04/2023		
Act Notarial nr. 1474, din 04/04/2023 emis de NP Ivan Constantin;		
B7	Intabulare, drept de PROPRIETATEcumparare ca bun comun, dobandit prin Conventie, cota actuala 1/1, cota initiala 1/1	A1
	1) **FRUSINOIU EUGENIA** 2) **FRUSINOIU CONSTANTIN**	

C. Partea III. SARCINI .

Inscrieri privind dezmembramintele dreptului de proprietate, drepturi reale de garanţie şi sarcini	Referinţe
NU SUNT	

Neutilizabil în circuitul civil

Anexa Nr. 1 La Partea I

Teren

Nr cadastral	Suprafaţa (mp)*	Observaţii / Referinţe
26510	4.910	

* Suprafaţa este determinată in planul de proiecţie Stereo 70.

DETALII LINIARE IMOBIL

Date referitoare la teren

Crt	Categorie folosinţă	Intra vilan	Suprafaţa (mp)	Tarla	Parcelă	Nr. topo	Observaţii / Referinţe
1	arabil	NU	4.910	103	533/9	-	

Lungime Segmente

1) Valorile lungimilor segmentelor sunt obţinute din proiecţie în plan.

Punct început	X / Y	Punct sfârşit	X / Y	Lungime segment (** (m)
1	569.295,703 378.401,8	2	569.478,933 378.031,623	413.043
2	569.478,933 378.031,623	3	569.489,038 378.037,994	11.946
3	569.489,038 378.037,994	4	569.305,68 378.408,432	413.333
4	569.305,68 378.408,432	5	569.304,783 378.407,835	1.078
5	569.304,783 378.407,835	1	569.295,703 378.401,8	10.903

Document care conţine date cu caracter personal, protejat de prevederile Regulamentului (UE) nr. 679/2016 şi Legii 190/2018

**** Lungimile segmentelor sunt determinate în planul de proiecţie Stereo 70 şi sunt rotunjite la 1 milimetru.**
***** Distanţa dintre puncte este formată din segmente cumulate ce sunt mai mici decât valoarea 1 milimetru.**

Neutilizabil in circuitul civil

DATE DESPRE IMOBILUL NR. 10358

Oficiul de Cadastru şi Publicitate Imobiliară PRAHOVA
Biroul de Cadastru şi Publicitate Imobiliară Ploieşti

A. Partea I. Descrierea imobilului

TEREN Extravilan

Adresa: Jud. Prahova

Nr. Crt	Nr cadastral Nr. topografic	Suprafaţa* (mp)	Observaţii / Referinţe
A1		12.557	Sector cadastral:88 Teren neimprejmuit;

B. Partea II. Proprietari şi acte

Inscrieri privitoare la dreptul de proprietate şi alte drepturi reale		Referinţe
/		
Act Administrativ nr. 54402, din 08/02/1996 emis de CJSDPAT PRAHOVA;		
B1	Intabulare, drept de PROPRIETATE, dobandit prin Reconstituire, cota actuala 1/1, cota initiala 1/1	A1
	1) **DUMITRACHE IOANA** 2) **GRIGORE VASILE** DEFUNCT:Da 3) **GRIGORE NICOLAE** 4) **UNGUREANU T DUMITRU**	

C. Partea III. SARCINI .

Inscrieri privind dezmembramintele dreptului de proprietate, drepturi reale de garanţie şi sarcini	Referinţe
NU SUNT	

Neutilizabil în circuitul civil

Anexa Nr. 1 La Partea I

Teren

Nr cadastral	Suprafaţa (mp)*	Observaţii / Referinţe
	12.557	

* Suprafaţa este determinată in planul de proiecţie Stereo 70.

DETALII LINIARE IMOBIL

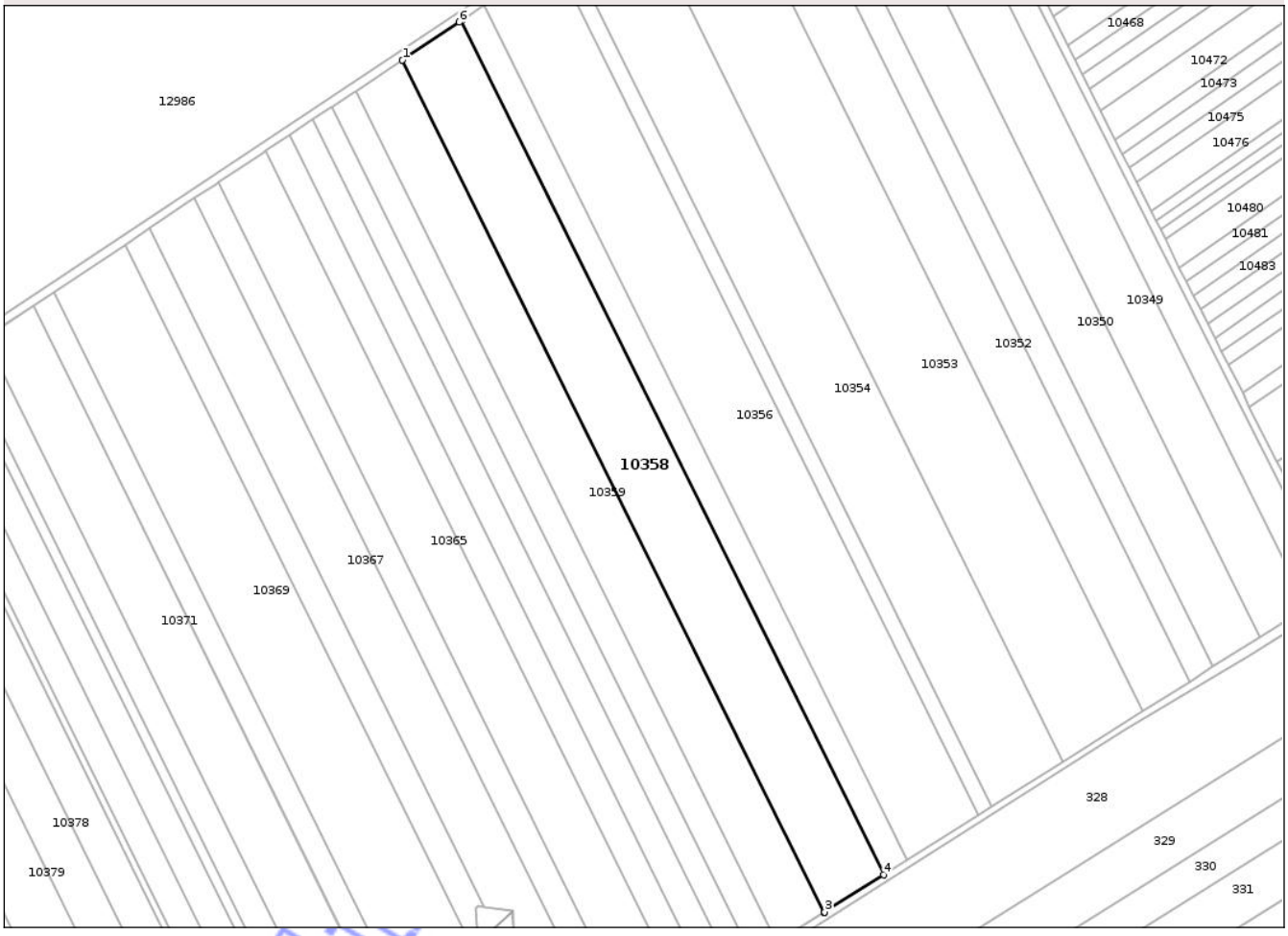

Date referitoare la teren

Crt	Categorie folosinţă	Intra vilan	Suprafaţa (mp)	Tarla	Parcelă	Nr. topo	Observaţii / Referinţe
1	arabil	NU	12.557	103	533/10	-	

Lungime Segmente
1) Valorile lungimilor segmentelor sunt obţinute din proiecţie în plan.

Punct început	X / Y	Punct sfârşit	X / Y	Lungime segment (** (m)
1	569.270,157 378.384,818	2	569.453,054 378.015,312	412.294
2	569.453,054 378.015,312	3	569.453,336 378.015,487	0.332
3	569.453,336 378.015,487	4	569.478,933 378.031,623	30.259
4	569.478,933 378.031,623	5	569.295,703 378.401,8	413.043
5	569.295,703 378.401,8	6	569.294,806 378.401,204	1.077

Document care conţine date cu caracter personal, protejat de prevederile Regulamentului (UE) nr. 679/2016 şi Legii 190/2018

Punct început	X / Y	Punct sfârşit	X / Y	Lungime segment (** (m)
6	569.294,806 378.401,204	1	569.270,157 378.384,818	29.599

** Lungimile segmentelor sunt determinate în planul de proiecţie Stereo 70 şi sunt rotunjite la 1 milimetru.
*** Distanţa dintre puncte este formată din segmente cumulate ce sunt mai mici decât valoarea 1 milimetru.

Neutilizabil in circuitul civil

DATE DESPRE IMOBILUL NR. 10359

Oficiul de Cadastru şi Publicitate Imobiliară PRAHOVA
Biroul de Cadastru şi Publicitate Imobiliară Ploieşti

A. Partea I. Descrierea imobilului

TEREN Extravilan

Adresa: Jud. Prahova, T103 A533/11

Nr. Crt	Nr cadastral Nr. topografic	Suprafaţa* (mp)	Observaţii / Referinţe
A1	25014	10.000	Sector cadastral:88 Teren neimprejmuit;

B. Partea II. Proprietari şi acte

Inscrieri privitoare la dreptul de proprietate şi alte drepturi reale		Referinţe
49178 / 05/06/2018		
Act Notarial nr. 860, din 23/05/2018 emis de N.P.DAN OVIDIU VASILICA (act notarial nr 38 din 26.09.2014, emis de N.P.DAN LIVIU VASILICA;act administrativ nr 58224 din 29.05.1996, emis de COMISIA JUDETEANA PRAHOVA;act notarial nr 171 din 09.10.2007, emis de N.P.DRAGAN NICOLETA);		
B2	se noteaza faptul ca imobilul se afla sub incidenta art.3 alin.(1) din Legea 17/2014	A1
50 / 03/01/2019		
Act Administrativ nr. T3 - 14680, din 19/12/2018 emis de STATUL MAJOR AL APARARII - UNITATEA MILITARA (02700 BUCURESTI);		
B3	se respinge cererea de notare a avizului negativ nr. T3 - 14680/19.12.2018 intrucat nu au fost solutionate observatiile din referatul de completare	A1
22509 / 01/03/2019		
Act Notarial nr. 442, din 28/02/2019 emis de NP Dobre Stelorian Daniel;		
B4	Intabulare, drept de PROPRIETATEcumparare, dobandit prin Conventie, cota actuala 1/1, cota initiala 1/1	A1
	1) **SC KOSAL - AGROSERV SRL**, CIF:21359768	
24161 / 06/03/2019		
Act Administrativ nr. 50, din 03/01/2019 emis de OCPI PRAHOVA;		
B5	se respinge cererea de reexaminare a incheierii nr.50/03.01.2019 emsia de OCPI Prahova intrucat aceasta a fost solutionata in conformitate cu prevederile legale in vigoare	A1

C. Partea III. SARCINI .

Inscrieri privind dezmembramintele dreptului de proprietate, drepturi reale de garanţie şi sarcini	Referinţe
NU SUNT	

Neutilizabil în circuitul civil

Anexa Nr. 1 La Partea I

Teren

Nr cadastral	Suprafaţa (mp)*	Observaţii / Referinţe
25014	10.000	

* Suprafaţa este determinată in planul de proiecţie Stereo 70.

DETALII LINIARE IMOBIL

Date referitoare la teren

Crt	Categorie folosinţă	Intra vilan	Suprafaţa (mp)	Tarla	Parcelă	Nr. topo	Observaţii / Referinţe
1	arabil	NU	10.000	103	533/11	-	

Lungime Segmente
1) Valorile lungimilor segmentelor sunt obţinute din proiecţie în plan.

Punct început	X / Y	Punct sfârşit	X / Y	Lungime segment (** (m)
1	569.249,774 378.371,268	2	569.432,308 378.002,495	411.476
2	569.432,308 378.002,495	3	569.453,054 378.015,312	24.386
3	569.453,054 378.015,312	4	569.270,157 378.384,818	412.294
4	569.270,157 378.384,818	5	569.269,26 378.384,222	1.077
5	569.269,26 378.384,222	1	569.249,774 378.371,268	23.399

Document care conţine date cu caracter personal, protejat de prevederile Regulamentului (UE) nr. 679/2016 şi Legii 190/2018

**** Lungimile segmentelor sunt determinate în planul de proiecţie Stereo 70 şi sunt rotunjite la 1 milimetru.**
***** Distanţa dintre puncte este formată din segmente cumulate ce sunt mai mici decât valoarea 1 milimetru.**

Neutilizabil in circuitul civil

DATE DESPRE IMOBILUL NR. 10360

Oficiul de Cadastru şi Publicitate Imobiliară PRAHOVA
Biroul de Cadastru şi Publicitate Imobiliară Ploieşti

A. Partea I. Descrierea imobilului

TEREN Extravilan

Adresa: Jud. Prahova

Nr. Crt	Nr cadastral Nr. topografic	Suprafaţa* (mp)	Observaţii / Referinţe
A1	24989	4.998	Sector cadastral:88 Teren neimprejmuit;

B. Partea II. Proprietari şi acte

Inscrieri privitoare la dreptul de proprietate şi alte drepturi reale		Referinţe
34952 / 18/04/2018		
Act Administrativ nr. 54445, din 09/02/1996 emis de COMISIA JUDETEANA PRAHOVA (act notarial nr 10 din 20.01.2016, emis de NP GRANCIU AUREL);		
B3	se noteaza faptul ca imobilul se afla sub incidenta art.3 alin.(1) din Legea nr.17/2014	A1
77352 / 03/09/2018		
Act Notarial nr. 2171, din 31/08/2018 emis de NP Laslo Cristina Carmen;		
B5	Intabulare, drept de PROPRIETATEcumparare, dobandit prin Conventie, cota actuala 1/1, cota initiala 1/1	A1
	1) **SC KOSAL - AGROSERV SRL**, CIF:21359768	

C. Partea III. SARCINI .

Inscrieri privind dezmembramintele dreptului de proprietate, drepturi reale de garanţie şi sarcini	Referinţe
NU SUNT	

Neutilizabil în circuitul civil

Anexa Nr. 1 La Partea I

Teren

Nr cadastral	Suprafaţa (mp)*	Observaţii / Referinţe
24989	4.998	

* Suprafaţa este determinată in planul de proiecţie Stereo 70.

DETALII LINIARE IMOBIL

Date referitoare la teren

Crt	Categorie folosinţă	Intra vilan	Suprafaţa (mp)	Tarla	Parcelă	Nr. topo	Observaţii / Referinţe
1	arabil	NU	4.998	103	533/12	-	

Lungime Segmente
1) Valorile lungimilor segmentelor sunt obţinute din proiecţie în plan.

Punct început	X / Y	Punct sfârşit	X / Y	Lungime segment (** (m)
1	569.239,571 378.364,486	2	569.421,924 377.996,079	411.067
2	569.421,924 377.996,079	3	569.432,308 378.002,495	12.206
3	569.432,308 378.002,495	4	569.249,774 378.371,268	411.476
4	569.249,774 378.371,268	5	569.248,878 378.370,673	1.076
5	569.248,878 378.370,673	1	569.239,571 378.364,486	11.176

Document care conţine date cu caracter personal, protejat de prevederile Regulamentului (UE) nr. 679/2016 şi Legii 190/2018

**** Lungimile segmentelor sunt determinate în planul de proiecţie Stereo 70 şi sunt rotunjite la 1 milimetru.**
***** Distanţa dintre puncte este formată din segmente cumulate ce sunt mai mici decât valoarea 1 milimetru.**

Neutilizabil in circuitul civil

DATE DESPRE IMOBILUL NR. 10361

Oficiul de Cadastru şi Publicitate Imobiliară PRAHOVA
Biroul de Cadastru şi Publicitate Imobiliară Ploieşti

A. Partea I. Descrierea imobilului

TEREN Extravilan

Adresa: Jud. Prahova

Nr. Crt	Nr cadastral Nr. topografic	Suprafaţa* (mp)	Observaţii / Referinţe
A1		4.100	Sector cadastral:88 Teren neimprejmuit;

B. Partea II. Proprietari şi acte

Inscrieri privitoare la dreptul de proprietate şi alte drepturi reale		Referinţe
/		
Act Administrativ nr. 54422, din 09/02/1996 emis de CJSDPAT PRAHOVA;		
B1	Intabulare, drept de PROPRIETATE, dobandit prin Reconstituire, cota actuala 1/1, cota initiala 1/1	A1
	1) **PARASCHIV TRAIAN** 2) **PARASCHIV FILOFTEIA** 3) **PARASCHIV V. PETRE** 4) **PARASCHIV P. NICOLAE** 5) **MĂRĂŞOIU TINCA** 6) **JUGUREANU DANIEL**	

C. Partea III. SARCINI .

Inscrieri privind dezmembramintele dreptului de proprietate, drepturi reale de garanţie şi sarcini	Referinţe
NU SUNT	

Neutilizabil in circuitul civil

Anexa Nr. 1 La Partea I

Teren

Nr cadastral	Suprafaţa (mp)*	Observaţii / Referinţe
	4.100	

* Suprafaţa este determinată in planul de proiecţie Stereo 70.

DETALII LINIARE IMOBIL

Date referitoare la teren

Crt	Categorie folosinţă	Intra vilan	Suprafaţa (mp)	Tarla	Parcelă	Nr. topo	Observaţii / Referinţe
1	arabil	NU	4.100	103	533/13	-	

Lungime Segmente

1) Valorile lungimilor segmentelor sunt obţinute din proiecţie în plan.

Punct început	X / Y	Punct sfârşit	X / Y	Lungime segment (** (m)
1	569.231,194 378.358,917	2	569.413,398 377.990,811	410.731
2	569.413,398 377.990,811	3	569.421,924 377.996,079	10.022
3	569.421,924 377.996,079	4	569.239,571 378.364,486	411.067
4	569.239,571 378.364,486	5	569.238,676 378.363,891	1.075
5	569.238,676 378.363,891	1	569.231,194 378.358,917	8.984

Document care conţine date cu caracter personal, protejat de prevederile Regulamentului (UE) nr. 679/2016 şi Legii 190/2018

**** Lungimile segmentelor sunt determinate în planul de proiecţie Stereo 70 şi sunt rotunjite la 1 milimetru.**
***** Distanţa dintre puncte este formată din segmente cumulate ce sunt mai mici decât valoarea 1 milimetru.**

Neutilizabil in circuitul civil

DATE DESPRE IMOBILUL NR. 10362

Oficiul de Cadastru şi Publicitate Imobiliară PRAHOVA
Biroul de Cadastru şi Publicitate Imobiliară Ploieşti

A. Partea I. Descrierea imobilului

TEREN Extravilan

Adresa: Jud. Prahova

Nr. Crt	Nr cadastral Nr. topografic	Suprafaţa* (mp)	Observaţii / Referinţe
A1		5.000	Sector cadastral:88 Teren neimprejmuit;

B. Partea II. Proprietari şi acte

Inscrieri privitoare la dreptul de proprietate şi alte drepturi reale		Referinţe
/		
Act Administrativ nr. 56452, din 24/04/1996 emis de CJSDPAT PRAHOVA;		
B1	Intabulare, drept de PROPRIETATE, dobandit prin Reconstituire, cota actuala 1/1, cota initiala 1/1	A1
	1) **SUDITU D. FLOAREA**	

C. Partea III. SARCINI .

Inscrieri privind dezmembramintele dreptului de proprietate, drepturi reale de garanţie şi sarcini	Referinţe
NU SUNT	

Neutilizabil în circuitul civil

Anexa Nr. 1 La Partea I

Teren

Nr cadastral	Suprafaţa (mp)*	Observaţii / Referinţe
	5.000	

* Suprafaţa este determinată in planul de proiecţie Stereo 70.

DETALII LINIARE IMOBIL

Date referitoare la teren

Crt	Categorie folosinţă	Intra vilan	Suprafaţa (mp)	Tarla	Parcelă	Nr. topo	Observaţii / Referinţe
1	arabil	NU	5.000	103	533/14	-	

Lungime Segmente

1) Valorile lungimilor segmentelor sunt obţinute din proiecţie în plan.

Punct început	X / Y	Punct sfârşit	X / Y	Lungime segment (** (m)
1	569.220,969 378.352,12	2	569.402,991 377.984,381	410.322
2	569.402,991 377.984,381	3	569.413,398 377.990,811	12.233
3	569.413,398 377.990,811	4	569.231,194 378.358,917	410.731
4	569.231,194 378.358,917	1	569.220,969 378.352,12	12.278

**** Lungimile segmentelor sunt determinate în planul de proiecţie Stereo 70 şi sunt rotunjite la 1 milimetru.**

Document care conţine date cu caracter personal, protejat de prevederile Regulamentului (UE) nr. 679/2016 şi Legii 190/2018

***** Distanţa dintre puncte este formată din segmente cumulate ce sunt mai mici decât valoarea 1 milimetru.**

Neutilizabil in circuitul civil

DATE DESPRE IMOBILUL NR. 10363

Oficiul de Cadastru şi Publicitate Imobiliară PRAHOVA
Biroul de Cadastru şi Publicitate Imobiliară Ploieşti

A. Partea I. Descrierea imobilului

Nr. CF vechi:2860
Nr. cadastral vechi:893

TEREN Extravilan
Adresa: Jud. Prahova

Nr. Crt	Nr cadastral Nr. topografic	Suprafaţa* (mp)	Observaţii / Referinţe
A1	20463	261	Sector cadastral:88 Teren neimprejmuit;

B. Partea II. Proprietari şi acte

Inscrieri privitoare la dreptul de proprietate şi alte drepturi reale		Referinţe
23490 / 21/05/2007		
Act Normativ nr. 1705, din 23/01/2007 emis de GUVERNUL ROMANIEI;		
B1	Intabulare, drept de PROPRIETATE, dobandit prin Lege, cota actuala 1/1, cota initiala 1/1	A1
	1) **STATUL ROMAN**, CIF:9999999999999, -Domeniul public	
77352 / 30/09/2014		
Act Normativ nr. 17, din 07/03/2014 emis de PARLAMENTUL ROMANIEI;		
B2	se noteaza faptul ca imobilul se afla sub incidenta art.3(alin.1) din Legea nr.17/2014	A1
23490 / 21/05/2007		
Act Administrativ nr. 1, din 29/06/2004 emis de MEC;		
B3	Intabulare, drept de ADMINISTRARE	A1
	1) **MINISTERUL ECONOMIEI SI COMERTULUI**, CIF:9999999999999	
B4	Intabulare, drept de CONCESIUNE, cota actuala 1/1, cota initiala 1/1	A1
	1) **COMPANIA DE TRANSPORT AL ENERGIEI ELECTRICE 'TRANSELECTRICA' S.A.**, CIF:9999999999999	

C. Partea III. SARCINI

Inscrieri privind dezmembramintele dreptului de proprietate, drepturi reale de garanţie şi sarcini		Referinţe
23490 / 21/05/2007		
Act Administrativ nr. 1, din 29/06/2004 emis de MEC;		
C3	se noteaza REDEVENTA in favoarea MINISTERULUI ECONOMIEI SI COMERTULUI	A1

Neautorizat în circuitul civil

Anexa Nr. 1 La Partea I

Teren

Nr cadastral	Suprafaţa (mp)*	Observaţii / Referinţe
20463	261	

* Suprafaţa este determinată in planul de proiecţie Stereo 70.

DETALII LINIARE IMOBIL

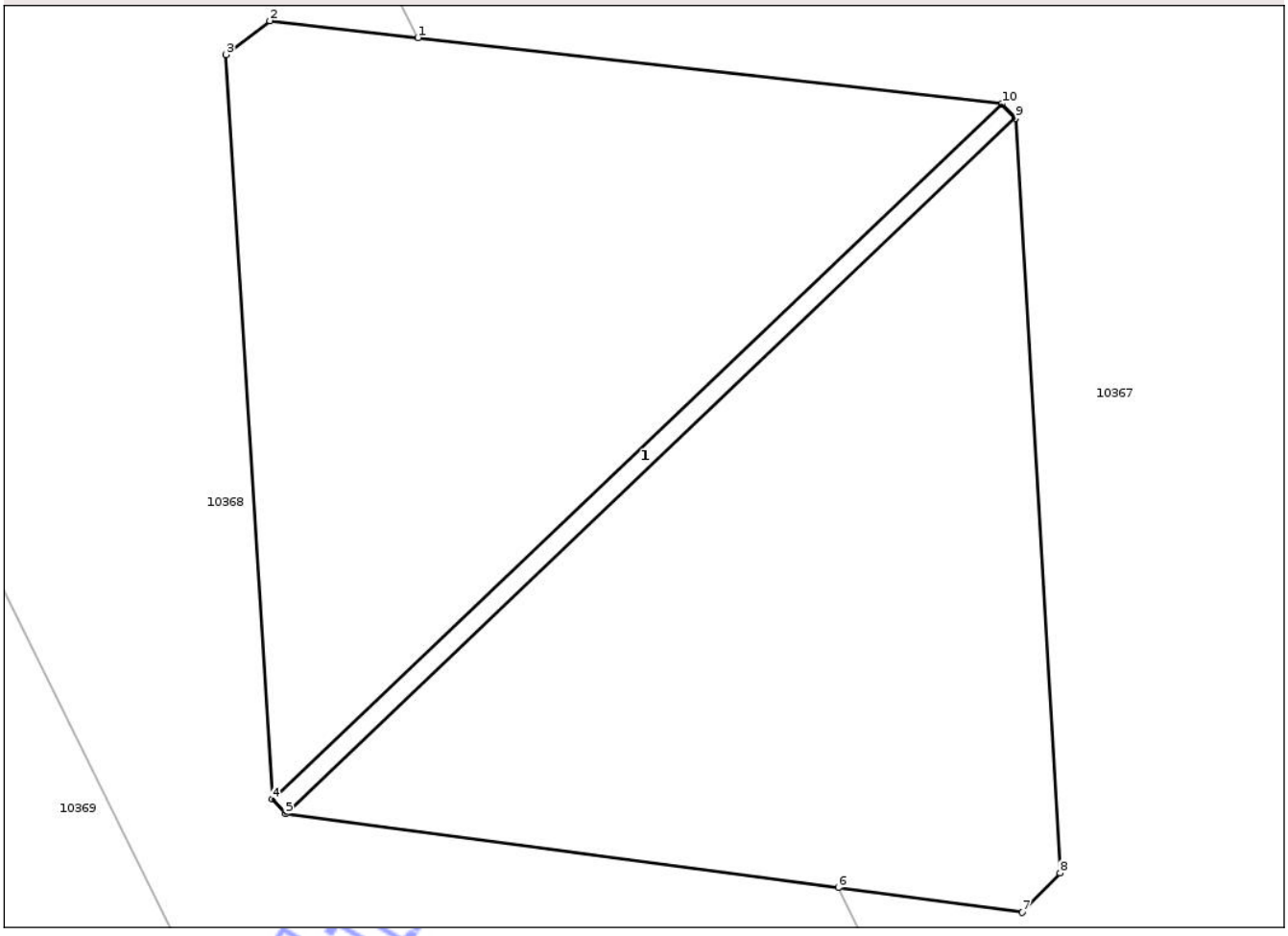

Date referitoare la teren

Crt	Categorie folosinţă	Intra vilan	Suprafaţa (mp)	Tarla	Parcelă	Nr. topo	Observaţii / Referinţe
1	curti constructii	NU	261	103	533/18-533/19	-	In CF T103-A533

Date referitoare la construcţii

Crt	Număr	Destinaţie construcţie	Supraf. (mp)	Situaţie juridică	Observaţii / Referinţe
A1.1		constructii industriale si edilitare	8	Fara acte	Nr. niveluri:1; S. construita la sol:8 mp;

Lungime Segmente
1) Valorile lungimilor segmentelor sunt obţinute din proiecţie în plan.

Punct început	X / Y	Punct sfârşit	X / Y	Lungime segment (** (m)
1	569.305,773 378.017,538	2	569.302,75 378.017,88	3.042
2	569.302,75 378.017,88	3	569.301,86 378.017,19	1.126
3	569.301,86 378.017,19	4	569.302,8 378.002,03	15.189

Document care conţine date cu caracter personal, protejat de prevederile Regulamentului (UE) nr. 679/2016 şi Legii 190/2018

Punct început	X / Y	Punct sfârşit	X / Y	Lungime segment (** (m)
4	569.302,8 378.002,03	5	569.303,07 378.001,74	0.396
5	569.303,07 378.001,74	6	569.314,339 378.000,232	11.369
6	569.314,339 378.000,232	7	569.318,09 377.999,73	3.784
7	569.318,09 377.999,73	8	569.318,86 378.000,53	1.11
8	569.318,86 378.000,53	9	569.317,95 378.015,9	15.397
9	569.317,95 378.015,9	10	569.317,67 378.016,19	0.403
10	569.317,67 378.016,19	1	569.305,773 378.017,538	11.973

**** Lungimile segmentelor sunt determinate în planul de proiecţie Stereo 70 şi sunt rotunjite la 1 milimetru.**
***** Distanţa dintre puncte este formată din segmente cumulate ce sunt mai mici decât valoarea 1 milimetru.**

Neutilizabil in circuitul civil

DATE DESPRE IMOBILUL NR. 10364

Oficiul de Cadastru şi Publicitate Imobiliară PRAHOVA
Biroul de Cadastru şi Publicitate Imobiliară Ploieşti

A. Partea I. Descrierea imobilului

TEREN Extravilan

Adresa: Jud. Prahova

Nr. Crt	Nr cadastral Nr. topografic	Suprafaţa* (mp)	Observaţii / Referinţe
A1		5.047	Sector cadastral:88 Teren neimprejmuit;

B. Partea II. Proprietari şi acte

Inscrieri privitoare la dreptul de proprietate şi alte drepturi reale		Referinţe
/		
Act Administrativ nr. 54446, din 09/02/1996 emis de CJSDPAT PRAHOVA;		
B1	Intabulare, drept de PROPRIETATE, dobandit prin Reconstituire, cota actuala 1/1, cota initiala 1/1	A1
	1) **DUMITRACHE GHEORGHE** DEFUNCT:Da	

C. Partea III. SARCINI .

Inscrieri privind dezmembramintele dreptului de proprietate, drepturi reale de garanţie şi sarcini	Referinţe
NU SUNT	

Neutilizabil în circuitul civil

Anexa Nr. 1 La Partea I

Teren

Nr cadastral	Suprafaţa (mp)*	Observaţii / Referinţe
	5.047	

* Suprafaţa este determinată in planul de proiecţie Stereo 70.

DETALII LINIARE IMOBIL

Date referitoare la teren

Crt	Categorie folosinţă	Intra vilan	Suprafaţa (mp)	Tarla	Parcelă	Nr. topo	Observaţii / Referinţe
1	arabil	NU	5.047	103	533/15	-	

Lungime Segmente

1) Valorile lungimilor segmentelor sunt obţinute din proiecţie în plan.

Punct început	X / Y	Punct sfârşit	X / Y	Lungime segment (** (m)
1	569.210,637 378.345,252	2	569.392,475 377.977,884	409.908
2	569.392,475 377.977,884	3	569.402,991 377.984,381	12.361
3	569.402,991 377.984,381	4	569.220,969 378.352,12	410.322
4	569.220,969 378.352,12	1	569.210,637 378.345,252	12.406

**** Lungimile segmentelor sunt determinate în planul de proiecţie Stereo 70 şi sunt rotunjite la 1 milimetru.**

Document care conţine date cu caracter personal, protejat de prevederile Regulamentului (UE) nr. 679/2016 şi Legii 190/2018

***** Distanţa dintre puncte este formată din segmente cumulate ce sunt mai mici decât valoarea 1 milimetru.**

Neutilizabil in circuitul civil

DATE DESPRE IMOBILUL NR. 10365

Oficiul de Cadastru şi Publicitate Imobiliară PRAHOVA
Biroul de Cadastru şi Publicitate Imobiliară Ploieşti

A. Partea I. Descrierea imobilului

TEREN Extravilan Nr. cadastral vechi:64

Adresa: Jud. Prahova, T103 A533/16

Nr. Crt	Nr cadastral Nr. topografic	Suprafaţa* (mp)	Observaţii / Referinţe
A1	24054	10.000	Sector cadastral:88 Teren neimprejmuit;

B. Partea II. Proprietari şi acte

Inscrieri privitoare la dreptul de proprietate şi alte drepturi reale		Referinţe
45788 / 18/06/2014		
Act Notarial nr. 1433, din 16/06/2014 emis de NP PUSCASU ION;		
B2	Intabulare, drept de PROPRIETATEcumparare ca bun propriu, dobandit prin Conventie, cota actuala 1/1, cota initiala 1/1	A1
	1) **OPREA ADRIAN**	
69797 / 28/07/2017		
Act Administrativ nr. 3115, din 29/06/2017 emis de OCPI Prahova;		
B4	se noteaza faptul ca imobilul se afla sub incidenta art.3 alin(1) din Legea nr.17/2014	A1

C. Partea III. SARCINI

Inscrieri privind dezmembramintele dreptului de proprietate, drepturi reale de garanţie şi sarcini		Referinţe
45788 / 18/06/2014		
Act Notarial nr. 1433, din 16/06/2014 emis de NP PUSCASU ION;		
C1	Intabulare, drept de UZUFRUCTviager	A1
	1) **MIERLOIU NICULAE**	

Neautorizat în circuitul civil

Anexa Nr. 1 La Partea I

Teren

Nr cadastral	Suprafaţa (mp)*	Observaţii / Referinţe
24054	10.000	

* Suprafaţa este determinată in planul de proiecţie Stereo 70.

DETALII LINIARE IMOBIL

Date referitoare la teren

Crt	Categorie folosinţă	Intra vilan	Suprafaţa (mp)	Tarla	Parcelă	Nr. topo	Observaţii / Referinţe
1	arabil	NU	10.000	103	533/16	-	

Lungime Segmente
1) Valorile lungimilor segmentelor sunt obţinute din proiecţie în plan.

Punct început	X / Y	Punct sfârşit	X / Y	Lungime segment (** (m)
1	569.190,135 378.331,624	2	569.371,609 377.964,992	409.087
2	569.371,609 377.964,992	3	569.392,475 377.977,884	24.527
3	569.392,475 377.977,884	4	569.210,637 378.345,252	409.908
4	569.210,637 378.345,252	5	569.209,744 378.344,659	1.072
5	569.209,744 378.344,659	1	569.190,135 378.331,624	23.546

Document care conţine date cu caracter personal, protejat de prevederile Regulamentului (UE) nr. 679/2016 şi Legii 190/2018

**** Lungimile segmentelor sunt determinate în planul de proiecţie Stereo 70 şi sunt rotunjite la 1 milimetru.**
***** Distanţa dintre puncte este formată din segmente cumulate ce sunt mai mici decât valoarea 1 milimetru.**

Neutilizabil in circuitul civil

DATE DESPRE IMOBILUL NR. 10366

Oficiul de Cadastru şi Publicitate Imobiliară PRAHOVA
Biroul de Cadastru şi Publicitate Imobiliară Ploieşti

A. Partea I. Descrierea imobilului

TEREN Extravilan

Adresa: Jud. Prahova

Nr. Crt	Nr cadastral Nr. topografic	Suprafaţa* (mp)	Observaţii / Referinţe
A1		5.000	Sector cadastral:88 Teren neimprejmuit;

B. Partea II. Proprietari şi acte

Inscrieri privitoare la dreptul de proprietate şi alte drepturi reale		Referinţe
/		
Act Administrativ nr. 56404, din 19/03/1996 emis de CJSDPAT PRAHOVA;		
B1	Intabulare, drept de PROPRIETATE, dobandit prin Reconstituire, cota actuala 1/1, cota initiala 1/1	A1
	1) **STAN GEORGETA** 2) **PANAIT CONSTANTIN** 3) **SIMA VICTORIA** 4) **ALEXE EUGENIA**	

C. Partea III. SARCINI .

Inscrieri privind dezmembramintele dreptului de proprietate, drepturi reale de garanţie şi sarcini	Referinţe
NU SUNT	

Neutilizabil în circuitul civil

Anexa Nr. 1 La Partea I

Teren

Nr cadastral	Suprafaţa (mp)*	Observaţii / Referinţe
	5.000	

* Suprafaţa este determinată in planul de proiecţie Stereo 70.

DETALII LINIARE IMOBIL

Date referitoare la teren

Crt	Categorie folosinţă	Intra vilan	Suprafaţa (mp)	Tarla	Parcelă	Nr. topo	Observaţii / Referinţe
1	arabil	NU	5.000	103	533/17	-	

Lungime Segmente
1) Valorile lungimilor segmentelor sunt obţinute din proiecţie în plan.

Punct început	X / Y	Punct sfârşit	X / Y	Lungime segment (** (m)
1	569.179,868 378.324,799	2	569.361,16 377.958,536	408.675
2	569.361,16 377.958,536	3	569.371,609 377.964,992	12.283
3	569.371,609 377.964,992	4	569.190,135 378.331,624	409.087
4	569.190,135 378.331,624	5	569.189,244 378.331,032	1.07
5	569.189,244 378.331,032	1	569.179,868 378.324,799	11.259

Document care conţine date cu caracter personal, protejat de prevederile Regulamentului (UE) nr. 679/2016 şi Legii 190/2018

**** Lungimile segmentelor sunt determinate în planul de proiecţie Stereo 70 şi sunt rotunjite la 1 milimetru.**
***** Distanţa dintre puncte este formată din segmente cumulate ce sunt mai mici decât valoarea 1 milimetru.**

Neutilizabil in circuitul civil

DATE DESPRE IMOBILUL NR. 10367

Oficiul de Cadastru şi Publicitate Imobiliară PRAHOVA
Biroul de Cadastru şi Publicitate Imobiliară Ploieşti

A. Partea I. Descrierea imobilului

TEREN Extravilan

Adresa: Jud. Prahova

Nr. Crt	Nr cadastral Nr. topografic	Suprafaţa* (mp)	Observaţii / Referinţe
A1		9.444	Sector cadastral:88 Teren neimprejmuit;

B. Partea II. Proprietari şi acte

Inscrieri privitoare la dreptul de proprietate şi alte drepturi reale		Referinţe
/		
Act Administrativ nr. 43968, din 10/10/1995 emis de CJSDPAT PRAHOVA;		
B1	Intabulare, drept de PROPRIETATE, dobandit prin Reconstituire, cota actuala 1/1, cota initiala 1/1	A1
	1) **NICOLESCU VALENTIN**	

C. Partea III. SARCINI .

Inscrieri privind dezmembramintele dreptului de proprietate, drepturi reale de garanţie şi sarcini	Referinţe
NU SUNT	

Neutilizabil în circuitul civil

Anexa Nr. 1 La Partea I

Teren

Nr cadastral	Suprafaţa (mp)*	Observaţii / Referinţe
	9.444	

* Suprafaţa este determinată in planul de proiecţie Stereo 70.

DETALII LINIARE IMOBIL

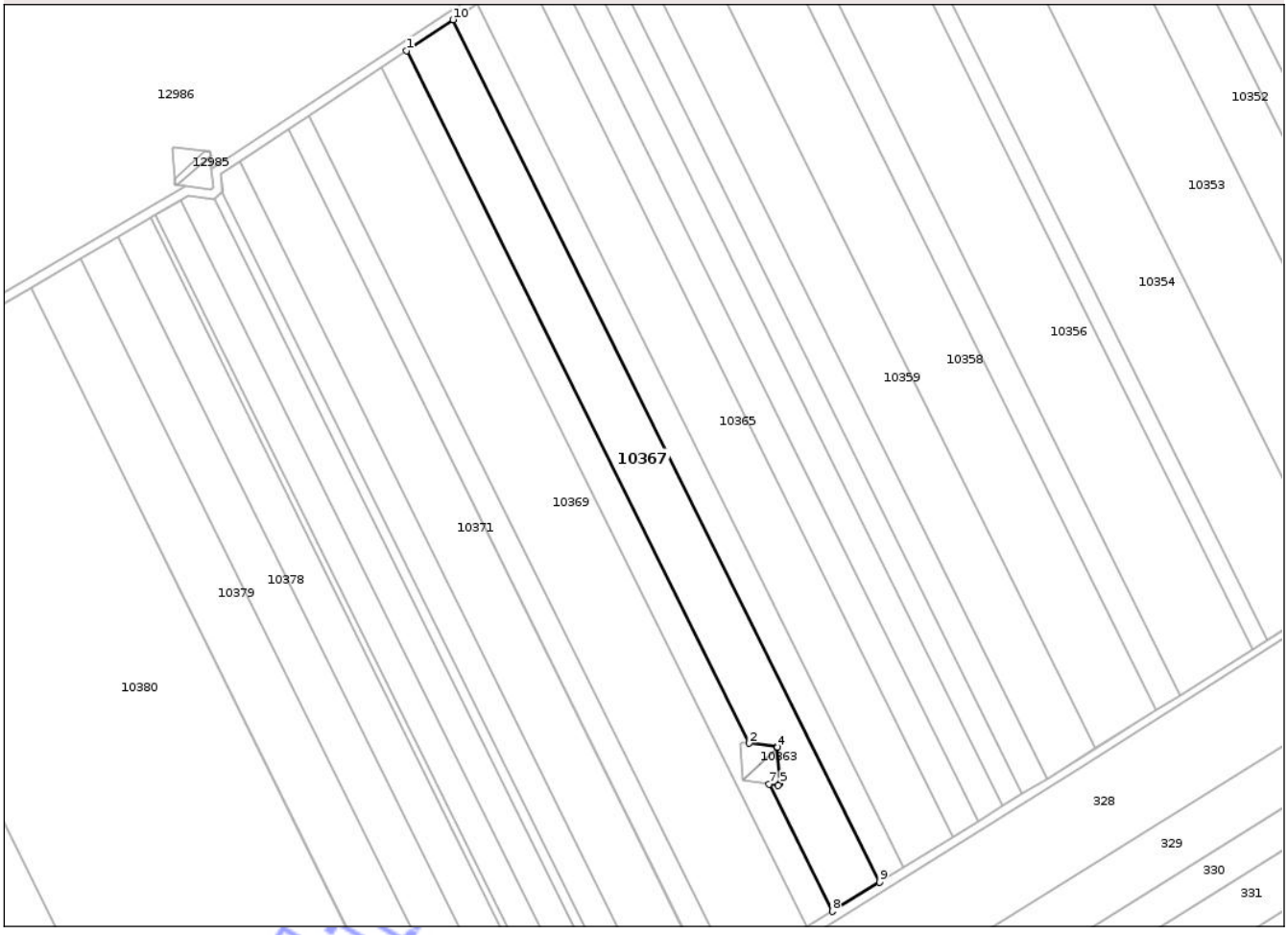

Date referitoare la teren

Crt	Categorie folosinţă	Intra vilan	Suprafaţa (mp)	Tarla	Parcelă	Nr. topo	Observaţii / Referinţe
1	arabil	NU	9.444	103	533/18	-	

Lungime Segmente
1) Valorile lungimilor segmentelor sunt obţinute din proiecţie în plan.

Punct început	X / Y	Punct sfârşit	X / Y	Lungime segment (** (m)
1	569.160,168 378.311,703	2	569.305,773 378.017,538	328.228
2	569.305,773 378.017,538	3	569.317,67 378.016,19	11.973
3	569.317,67 378.016,19	4	569.317,95 378.015,9	0.403
4	569.317,95 378.015,9	5	569.318,86 378.000,53	15.397
5	569.318,86 378.000,53	6	569.318,09 377.999,73	1.11

Document care conţine date cu caracter personal, protejat de prevederile Regulamentului (UE) nr. 679/2016 şi Legii 190/2018

Punct început	X / Y	Punct sfârşit	X / Y	Lungime segment (** (m)
6	569.318,09 377.999,73	7	569.314,339 378.000,232	3.784
7	569.314,339 378.000,232	8	569.341,109 377.946,148	60.347
8	569.341,109 377.946,148	9	569.361,16 377.958,536	23.569
9	569.361,16 377.958,536	10	569.179,868 378.324,799	408.675
10	569.179,868 378.324,799	1	569.160,168 378.311,703	23.656

**** Lungimile segmentelor sunt determinate în planul de proiecţie Stereo 70 şi sunt rotunjite la 1 milimetru.**
***** Distanţa dintre puncte este formată din segmente cumulate ce sunt mai mici decât valoarea 1 milimetru.**

Neutilizabil in circuitul civil

DATE DESPRE IMOBILUL NR. 10368

Oficiul de Cadastru şi Publicitate Imobiliară PRAHOVA
Biroul de Cadastru şi Publicitate Imobiliară Ploieşti

A. Partea I. Descrierea imobilului

TEREN Extravilan

Adresa: Jud. Prahova

Nr. Crt	Nr cadastral Nr. topografic	Suprafaţa* (mp)	Observaţii / Referinţe
A1		5.000	Sector cadastral:88 Teren neimprejmuit;

B. Partea II. Proprietari şi acte

Inscrieri privitoare la dreptul de proprietate şi alte drepturi reale		Referinţe
/		
Act Administrativ nr. 54473, din 11/03/1996 emis de CJSDPAT PRAHOVA;		
B1	Intabulare, drept de PROPRIETATE, dobandit prin Reconstituire, cota actuala 1/1, cota initiala 1/1	A1
	1) **LAZĂR TUDOR NICOLAE**	

C. Partea III. SARCINI .

Inscrieri privind dezmembramintele dreptului de proprietate, drepturi reale de garanţie şi sarcini	Referinţe
NU SUNT	

Neutilizabil în circuitul civil

Anexa Nr. 1 La Partea I

Teren

Nr cadastral	Suprafaţa (mp)*	Observaţii / Referinţe
	5.000	

* Suprafaţa este determinată in planul de proiecţie Stereo 70.

DETALII LINIARE IMOBIL

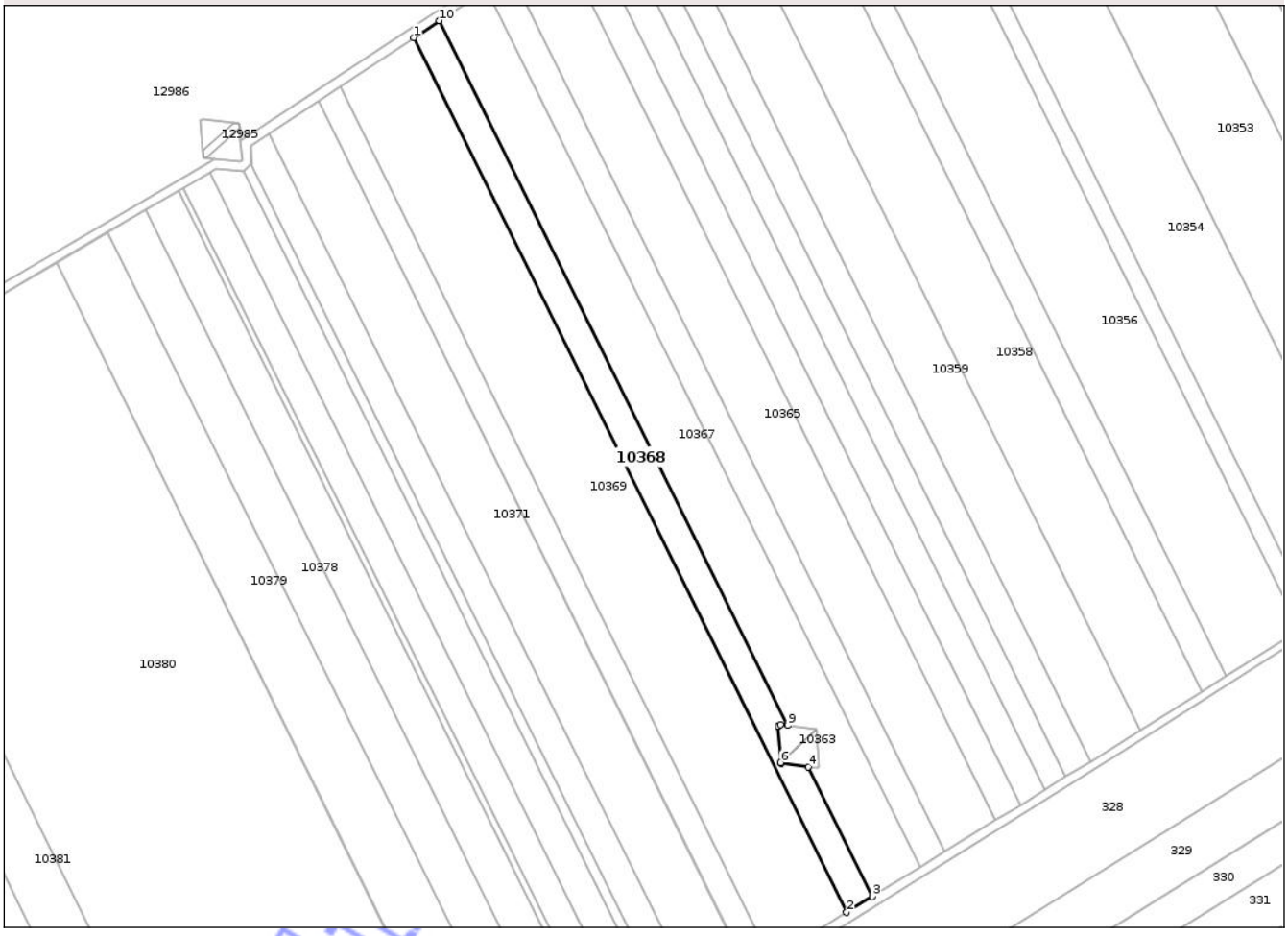

Date referitoare la teren

Crt	Categorie folosinţă	Intra vilan	Suprafaţa (mp)	Tarla	Parcelă	Nr. topo	Observaţii / Referinţe
1	arabil	NU	5.000	103	533/19	-	

Lungime Segmente

1) Valorile lungimilor segmentelor sunt obţinute din proiecţie în plan.

Punct început	X / Y	Punct sfârşit	X / Y	Lungime segment (** (m)
1	569.149,614 378.304,688	2	569.330,368 377.939,512	407.462
2	569.330,368 377.939,512	3	569.341,109 377.946,148	12.626
3	569.341,109 377.946,148	4	569.314,339 378.000,232	60.347
4	569.314,339 378.000,232	5	569.303,07 378.001,74	11.369
5	569.303,07 378.001,74	6	569.302,8 378.002,03	0.396

Document care conţine date cu caracter personal, protejat de prevederile Regulamentului (UE) nr. 679/2016 şi Legii 190/2018

Punct început	X / Y	Punct sfârşit	X / Y	Lungime segment (** (m)
6	569.302,8 378.002,03	7	569.301,86 378.017,19	15.189
7	569.301,86 378.017,19	8	569.302,75 378.017,88	1.126
8	569.302,75 378.017,88	9	569.305,773 378.017,538	3.042
9	569.305,773 378.017,538	10	569.160,168 378.311,703	328.228
10	569.160,168 378.311,703	1	569.149,614 378.304,688	12.673

**** Lungimile segmentelor sunt determinate în planul de proiecţie Stereo 70 şi sunt rotunjite la 1 milimetru.**
***** Distanţa dintre puncte este formată din segmente cumulate ce sunt mai mici decât valoarea 1 milimetru.**

Neutilizabil in circuitul civil

DATE DESPRE IMOBILUL NR. 10369

Oficiul de Cadastru şi Publicitate Imobiliară PRAHOVA
Biroul de Cadastru şi Publicitate Imobiliară Ploieşti

A. Partea I. Descrierea imobilului

TEREN Extravilan

Adresa: Jud. Prahova

Nr. Crt	Nr cadastral Nr. topografic	Suprafaţa* (mp)	Observaţii / Referinţe
A1		15.000	Sector cadastral:88 Teren neimprejmuit;

B. Partea II. Proprietari şi acte

Inscrieri privitoare la dreptul de proprietate şi alte drepturi reale		Referinţe
/		
Act Administrativ nr. 56420, din 24/04/1996 emis de CJSDPAT PRAHOVA;		
B1	Intabulare, drept de PROPRIETATE, dobandit prin Reconstituire, cota actuala 1/1, cota initiala 1/1	A1
	1) **PETRESCU JOIŢA**	

C. Partea III. SARCINI .

Inscrieri privind dezmembramintele dreptului de proprietate, drepturi reale de garanţie şi sarcini	Referinţe
NU SUNT	

Neutilizabil în circuitul civil

Anexa Nr. 1 La Partea I

Teren

Nr cadastral	Suprafaţa (mp)*	Observaţii / Referinţe
	15.000	

* Suprafaţa este determinată in planul de proiecţie Stereo 70.

DETALII LINIARE IMOBIL

Date referitoare la teren

Crt	Categorie folosinţă	Intra vilan	Suprafaţa (mp)	Tarla	Parcelă	Nr. topo	Observaţii / Referinţe
1	arabil	NU	15.000	103	533/20	-	

Lungime Segmente

1) Valorile lungimilor segmentelor sunt obţinute din proiecţie în plan.

Punct început	X / Y	Punct sfârşit	X / Y	Lungime segment (** (m)
1	569.118,66 378.284,112	2	569.298,864 377.920,047	406.223
2	569.298,864 377.920,047	3	569.330,368 377.939,512	37.032
3	569.330,368 377.939,512	4	569.149,614 378.304,688	407.462
4	569.149,614 378.304,688	1	569.118,66 378.284,112	37.169

**** Lungimile segmentelor sunt determinate în planul de proiecţie Stereo 70 şi sunt rotunjite la 1 milimetru.**

Document care conţine date cu caracter personal, protejat de prevederile Regulamentului (UE) nr. 679/2016 şi Legii 190/2018

***** Distanţa dintre puncte este formată din segmente cumulate ce sunt mai mici decât valoarea 1 milimetru.**

Neutilizabil in circuitul civil

DATE DESPRE IMOBILUL NR. 10370

Oficiul de Cadastru şi Publicitate Imobiliară PRAHOVA
Biroul de Cadastru şi Publicitate Imobiliară Ploieşti

A. Partea I. Descrierea imobilului

TEREN Extravilan

Adresa: Jud. Prahova

Nr. Crt	Nr cadastral Nr. topografic	Suprafaţa* (mp)	Observaţii / Referinţe
A1		4.252	Sector cadastral:88 Teren neimprejmuit;

B. Partea II. Proprietari şi acte

Inscrieri privitoare la dreptul de proprietate şi alte drepturi reale		Referinţe
/		
Act Notarial nr. 198, din 29/06/2017 emis de SPN EQUITAS;		
B1	Intabulare, drept de PROPRIETATE, dobandit prin Succesiune, cota actuala 2/8, cota initiala 2/8	A1
	1) **BUZILĂ NICULINA**	
B2	Intabulare, drept de PROPRIETATE, dobandit prin Succesiune, cota actuala 2/8, cota initiala 2/8	A1
	1) **BUZILĂ NICOLAE**	
B3	Intabulare, drept de PROPRIETATE, dobandit prin Succesiune, cota actuala 2/8, cota initiala 2/8	A1
	1) **BUZILĂ FLORIN BOGDAN**	

C. Partea III. SARCINI .

Inscrieri privind dezmembramintele dreptului de proprietate, drepturi reale de garanţie şi sarcini	Referinţe
NU SUNT	

Neutilizabil în circuitul civil

Anexa Nr. 1 La Partea I

Teren

Nr cadastral	Suprafaţa (mp)*	Observaţii / Referinţe
	4.252	

* Suprafaţa este determinată in planul de proiecţie Stereo 70.

DETALII LINIARE IMOBIL

Date referitoare la teren

Crt	Categorie folosinţă	Intra vilan	Suprafaţa (mp)	Tarla	Parcelă	Nr. topo	Observaţii / Referinţe
1	arabil	NU	4.252	103	533/21	-	

Lungime Segmente

1) Valorile lungimilor segmentelor sunt obţinute din proiecţie în plan.

Punct început	X / Y	Punct sfârşit	X / Y	Lungime segment (** (m)
1	569.109,869 378.278,267	2	569.289,916 377.914,519	405.869
2	569.289,916 377.914,519	3	569.298,864 377.920,047	10.518
3	569.298,864 377.920,047	4	569.118,66 378.284,112	406.223
4	569.118,66 378.284,112	1	569.109,869 378.278,267	10.557

**** Lungimile segmentelor sunt determinate în planul de proiecţie Stereo 70 şi sunt rotunjite la 1 milimetru.**

Document care conţine date cu caracter personal, protejat de prevederile Regulamentului (UE) nr. 679/2016 şi Legii 190/2018

***** Distanţa dintre puncte este formată din segmente cumulate ce sunt mai mici decât valoarea 1 milimetru.**

Neutilizabil in circuitul civil

DATE DESPRE IMOBILUL NR. 10371

Oficiul de Cadastru şi Publicitate Imobiliară PRAHOVA
Biroul de Cadastru şi Publicitate Imobiliară Ploieşti

A. Partea I. Descrierea imobilului

Nr. CF vechi:4083
Nr. cadastral vechi:10889

TEREN Extravilan

Adresa: Jud. Prahova, T 103 ; A 533/22

Nr. Crt	Nr cadastral Nr. topografic	Suprafaţa* (mp)	Observaţii / Referinţe
A1	21221	10.000	Sector cadastral:88 Teren neimprejmuit;

B. Partea II. Proprietari şi acte

Inscrieri privitoare la dreptul de proprietate şi alte drepturi reale		Referinţe
24848 / 27/05/2009		
Act Notarial nr. 2263, din 26/05/2009 emis de NP Dragan Nicoleta;		
B2	Intabulare, drept de PROPRIETATE bun comun, , dobandit prin Conventie, cota actuala 1/1, cota initiala 1/1	A1
	1) **PANAIT CRISTIAN** 2) **PANAIT CRISTINA**	
65697 / 28/08/2014		
Act Administrativ nr. 4919, din 28/08/2014 emis de OCPI - PH;		
B3	se noteaza faptul ca imobilul se afla sub incidenta art.3(alin.1) din Legea nr.17/2014	A1

C. Partea III. SARCINI .

Inscrieri privind dezmembramintele dreptului de proprietate, drepturi reale de garanţie şi sarcini	Referinţe
NU SUNT	

Neutilizabil în circuitul civil

Anexa Nr. 1 La Partea I

Teren

Nr cadastral	Suprafaţa (mp)*	Observaţii / Referinţe
21221	10.000	

* Suprafaţa este determinată in planul de proiecţie Stereo 70.

DETALII LINIARE IMOBIL

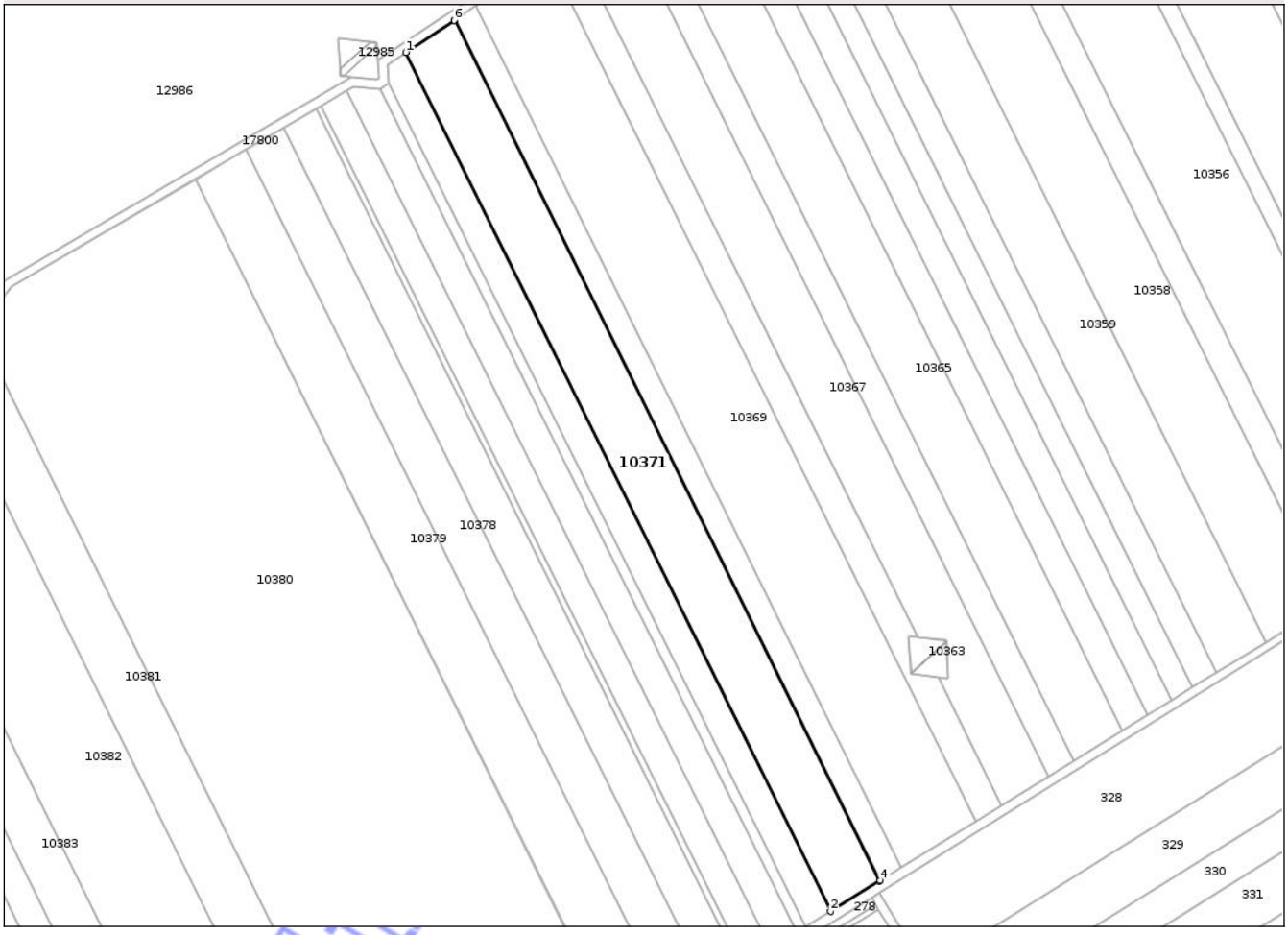

Date referitoare la teren

Crt	Categorie folosinţă	Intra vilan	Suprafaţa (mp)	Tarla	Parcelă	Nr. topo	Observaţii / Referinţe
1	arabil	NU	10.000	103	533/22	-	

Lungime Segmente
1) Valorile lungimilor segmentelor sunt obţinute din proiecţie în plan.

Punct început	X / Y	Punct sfârşit	X / Y	Lungime segment (** (m)
1	569.089,161 378.264,502	2	569.268,817 377.901,543	404.988
2	569.268,817 377.901,543	3	569.289,606 377.914,327	24.405
3	569.289,606 377.914,327	4	569.289,916 377.914,519	0.365
4	569.289,916 377.914,519	5	569.109,869 378.278,267	405.869
5	569.109,869 378.278,267	6	569.109,564 378.278,065	0.366

Document care conţine date cu caracter personal, protejat de prevederile Regulamentului (UE) nr. 679/2016 şi Legii 190/2018

Punct început	X / Y	Punct sfârşit	X / Y	Lungime segment (** (m)
6	569.109,564 378.278,065	1	569.089,161 378.264,502	24.5

** Lungimile segmentelor sunt determinate în planul de proiecţie Stereo 70 şi sunt rotunjite la 1 milimetru.
*** Distanţa dintre puncte este formată din segmente cumulate ce sunt mai mici decât valoarea 1 milimetru.

Neutilizabil in circuitul civil

DATE DESPRE IMOBILUL NR. 10372

Oficiul de Cadastru şi Publicitate Imobiliară PRAHOVA
Biroul de Cadastru şi Publicitate Imobiliară Ploiești

A. Partea I. Descrierea imobilului

TEREN Extravilan

Adresa: Jud. Prahova

Nr. Crt	Nr cadastral Nr. topografic	Suprafaţa* (mp)	Observaţii / Referinţe
A1		5.000	Sector cadastral:88 Teren neimprejmuit;

B. Partea II. Proprietari şi acte

Inscrieri privitoare la dreptul de proprietate şi alte drepturi reale		Referinţe
/		
Act Administrativ nr. 54447, din 09/02/1996 emis de CJSDPAT PRAHOVA;		
B1	Intabulare, drept de PROPRIETATE, dobandit prin Reconstituire, cota actuala 1/1, cota initiala 1/1	A1
	1) **CRĂCIUN I. CONSTANTIN**	

C. Partea III. SARCINI .

Inscrieri privind dezmembramintele dreptului de proprietate, drepturi reale de garanţie şi sarcini	Referinţe
NU SUNT	

Neutilizabil în circuitul civil

Anexa Nr. 1 La Partea I

Teren

Nr cadastral	Suprafaţa (mp)*	Observaţii / Referinţe
	5.000	

* Suprafaţa este determinată in planul de proiecţie Stereo 70.

DETALII LINIARE IMOBIL

Date referitoare la teren

Crt	Categorie folosinţă	Intra vilan	Suprafaţa (mp)	Tarla	Parcelă	Nr. topo	Observaţii / Referinţe
1	arabil	NU	5.000	103	533/23	-	

Lungime Segmente
1) Valorile lungimilor segmentelor sunt obţinute din proiecţie în plan.

Punct început	X / Y	Punct sfârşit	X / Y	Lungime segment (** (m)
1	569.081,678 378.251,713	2	569.258,228 377.895,03	397.986
2	569.258,228 377.895,03	3	569.268,817 377.901,543	12.432
3	569.268,817 377.901,543	4	569.089,161 378.264,502	404.988
4	569.089,161 378.264,502	5	569.088,855 378.264,299	0.367
5	569.088,855 378.264,299	6	569.081,345 378.259,307	9.018

Document care conţine date cu caracter personal, protejat de prevederile Regulamentului (UE) nr. 679/2016 şi Legii 190/2018

Punct început	X / Y	Punct sfârşit	X / Y	Lungime segment (** (m)
6	569.081,345 378.259,307	7	569.081,899 378.251,905	7.423
7	569.081,899 378.251,905	1	569.081,678 378.251,713	0.293

**** Lungimile segmentelor sunt determinate în planul de proiecţie Stereo 70 şi sunt rotunjite la 1 milimetru.**
***** Distanţa dintre puncte este formată din segmente cumulate ce sunt mai mici decât valoarea 1 milimetru.**

Neutilizabil in circuitul civil

DATE DESPRE IMOBILUL NR. 10373

Oficiul de Cadastru şi Publicitate Imobiliară PRAHOVA
Biroul de Cadastru şi Publicitate Imobiliară Ploieşti

A. Partea I. Descrierea imobilului

TEREN Extravilan

Adresa: Jud. Prahova, T 103 ; A 533/23

Nr. Crt	Nr cadastral Nr. topografic	Suprafaţa* (mp)	Observaţii / Referinţe
A1	26980	1.734	Sector cadastral:88 Teren neimprejmuit;

B. Partea II. Proprietari şi acte

Inscrieri privitoare la dreptul de proprietate şi alte drepturi reale		Referinţe
142548 / 20/09/2024		
Act Notarial nr. 4688, din 17/09/2024 emis de NP Ivan Constantin;		
B1	Se infiinteaza cartea funciara 26980 a imobilului cu numarul cadastral 26980 / UAT Aricestii Rahtivani, rezultat din dezmembrarea imobilului cu numarul cadastral 26410 inscris in cartea funciara 26410;	A1
Act Notarial nr. 645, din 08/09/2021 emis de NP IVAN CONSTANTIN (CERTIFICAT DE MOSTENITOR ; act administrativ nr 43974 din 10.10.1995, emis de COMISIA JUDETEANA PRAHOVA;act administrativ nr 18345 din 08.07.2022, emis de PRIMARIA ARICESTII RAHTIVANI);		
B2	Intabulare, drept de PROPRIETATE, dobandit prin Succesiune, cota actuala 1/4, cota initiala 1/4	A1
	1) **GRATIE GEORGETA**	
	OBSERVATII: pozitie transcrisa din CF 26410/Aricestii Rahtivani, inscrisa prin incheierea nr. 92210 din 18/07/2022;	
Act Normativ nr. 17, din 07/03/2014 emis de PARLAMENTUL ROMANIEI;		
B3	imobil aflat sub incidenta art.3 alin.1 din legea 17/2014	A1
	OBSERVATII: pozitie transcrisa din CF 26410/Aricestii Rahtivani, inscrisa prin incheierea nr. 92210 din 18/07/2022;	
Act Notarial nr. 3861, din 25/08/2022 emis de NP Vasile Victor;		
B4	Intabulare, drept de PROPRIETATEcumparare ca bun propriu, dobandit prin Conventie, cota actuala 1/2, cota initiala 1/2	A1
	1) **GAMBEREA ROSSINIY**	
	OBSERVATII: pozitie transcrisa din CF 26410/Aricestii Rahtivani, inscrisa prin incheierea nr. 110064 din 26/08/2022;	
Act Notarial nr. 868, din 24/02/2023 emis de NP Ivan Constantin;		
B5	Intabulare, drept de PROPRIETATEcumparare ca bun propriu, dobandit prin Conventie, cota actuala 1/4, cota initiala 1/4	A1
	1) **GAMBEREA ROSSINIY**	
	OBSERVATII: pozitie transcrisa din CF 26410/Aricestii Rahtivani, inscrisa prin incheierea nr. 26147 din 27/02/2023;	

C. Partea III. SARCINI .

Inscrieri privind dezmembramintele dreptului de proprietate, drepturi reale de garanţie şi sarcini	Referinţe
NU SUNT	

Neautentificat pentru circuitul civil

Anexa Nr. 1 La Partea I

Teren

Nr cadastral	Suprafaţa (mp)*	Observaţii / Referinţe
26980	1.734	

* Suprafaţa este determinată in planul de proiecţie Stereo 70.

DETALII LINIARE IMOBIL

Date referitoare la teren

Crt	Categorie folosinţă	Intra vilan	Suprafaţa (mp)	Tarla	Parcelă	Nr. topo	Observaţii / Referinţe
1	arabil	NU	1.734	103	533/23	-	

Lungime Segmente

1) Valorile lungimilor segmentelor sunt obţinute din proiecţie în plan.

Punct început	X / Y	Punct sfârşit	X / Y	Lungime segment (** (m)
1	569.254,498 377.892,736	2	569.258,228 377.895,03	4.379
2	569.258,228 377.895,03	3	569.081,678 378.251,713	397.986
3	569.081,678 378.251,713	4	569.078,273 378.248,761	4.506
4	569.078,273 378.248,761	1	569.254,498 377.892,736	397.252

**** Lungimile segmentelor sunt determinate în planul de proiecţie Stereo 70 şi sunt rotunjite la 1 milimetru.**

Document care conţine date cu caracter personal, protejat de prevederile Regulamentului (UE) nr. 679/2016 şi Legii 190/2018

***** Distanţa dintre puncte este formată din segmente cumulate ce sunt mai mici decât valoarea 1 milimetru.**

Neutilizabil in circuitul civil

DATE DESPRE IMOBILUL NR. 10374

Oficiul de Cadastru şi Publicitate Imobiliară PRAHOVA
Biroul de Cadastru şi Publicitate Imobiliară Ploieşti

A. Partea I. Descrierea imobilului

TEREN Extravilan

Adresa: Jud. Prahova, T 103 ; A 533/23

Nr. Crt	Nr cadastral Nr. topografic	Suprafaţa* (mp)	Observaţii / Referinţe
A1	26979	5.203	Sector cadastral:88 Teren neimprejmuit;

B. Partea II. Proprietari şi acte

Inscrieri privitoare la dreptul de proprietate şi alte drepturi reale		Referinţe
142548 / 20/09/2024		
Act Notarial nr. 4688, din 17/09/2024 emis de NP Ivan Constantin;		
B1	Se infiinteaza cartea funciara 26979 a imobilului cu numarul cadastral 26979 / UAT Aricestii Rahtivani, rezultat din dezmembrarea imobilului cu numarul cadastral 26410 inscris in cartea funciara 26410;	A1
Act Notarial nr. 645, din 08/09/2021 emis de NP IVAN CONSTANTIN (CERTIFICAT DE MOSTENITOR ; act administrativ nr 43974 din 10.10.1995, emis de COMISIA JUDETEANA PRAHOVA;act administrativ nr 18345 din 08.07.2022, emis de PRIMARIA ARICESTII RAHTIVANI);		
B2	Intabulare, drept de PROPRIETATE, dobandit prin Succesiune, cota actuala 1/4, cota initiala 1/4	A1
	1) **GRATIE GEORGETA**	
	OBSERVATII: pozitie transcrisa din CF 26410/Aricestii Rahtivani, inscrisa prin incheierea nr. 92210 din 18/07/2022;	
Act Normativ nr. 17, din 07/03/2014 emis de PARLAMENTUL ROMANIEI;		
B3	imobil aflat sub incidenta art.3 alin.1 din legea 17/2014	A1
	OBSERVATII: pozitie transcrisa din CF 26410/Aricestii Rahtivani, inscrisa prin incheierea nr. 92210 din 18/07/2022;	
Act Notarial nr. 3861, din 25/08/2022 emis de NP Vasile Victor;		
B4	Intabulare, drept de PROPRIETATEcumparare ca bun propriu, dobandit prin Conventie, cota actuala 1/2, cota initiala 1/2	A1
	1) **GAMBEREA ROSSINIY**	
	OBSERVATII: pozitie transcrisa din CF 26410/Aricestii Rahtivani, inscrisa prin incheierea nr. 110064 din 26/08/2022;	
Act Notarial nr. 868, din 24/02/2023 emis de NP Ivan Constantin;		
B5	Intabulare, drept de PROPRIETATEcumparare ca bun propriu, dobandit prin Conventie, cota actuala 1/4, cota initiala 1/4	A1
	1) **GAMBEREA ROSSINIY**	
	OBSERVATII: pozitie transcrisa din CF 26410/Aricestii Rahtivani, inscrisa prin incheierea nr. 26147 din 27/02/2023;	

C. Partea III. SARCINI .

Inscrieri privind dezmembramintele dreptului de proprietate, drepturi reale de garanţie şi sarcini	Referinţe
NU SUNT	

Neautentificat pentru circuitul civil

Anexa Nr. 1 La Partea I

Teren

Nr cadastral	Suprafaţa (mp)*	Observaţii / Referinţe
26979	5.203	

* Suprafaţa este determinată in planul de proiecţie Stereo 70.

DETALII LINIARE IMOBIL

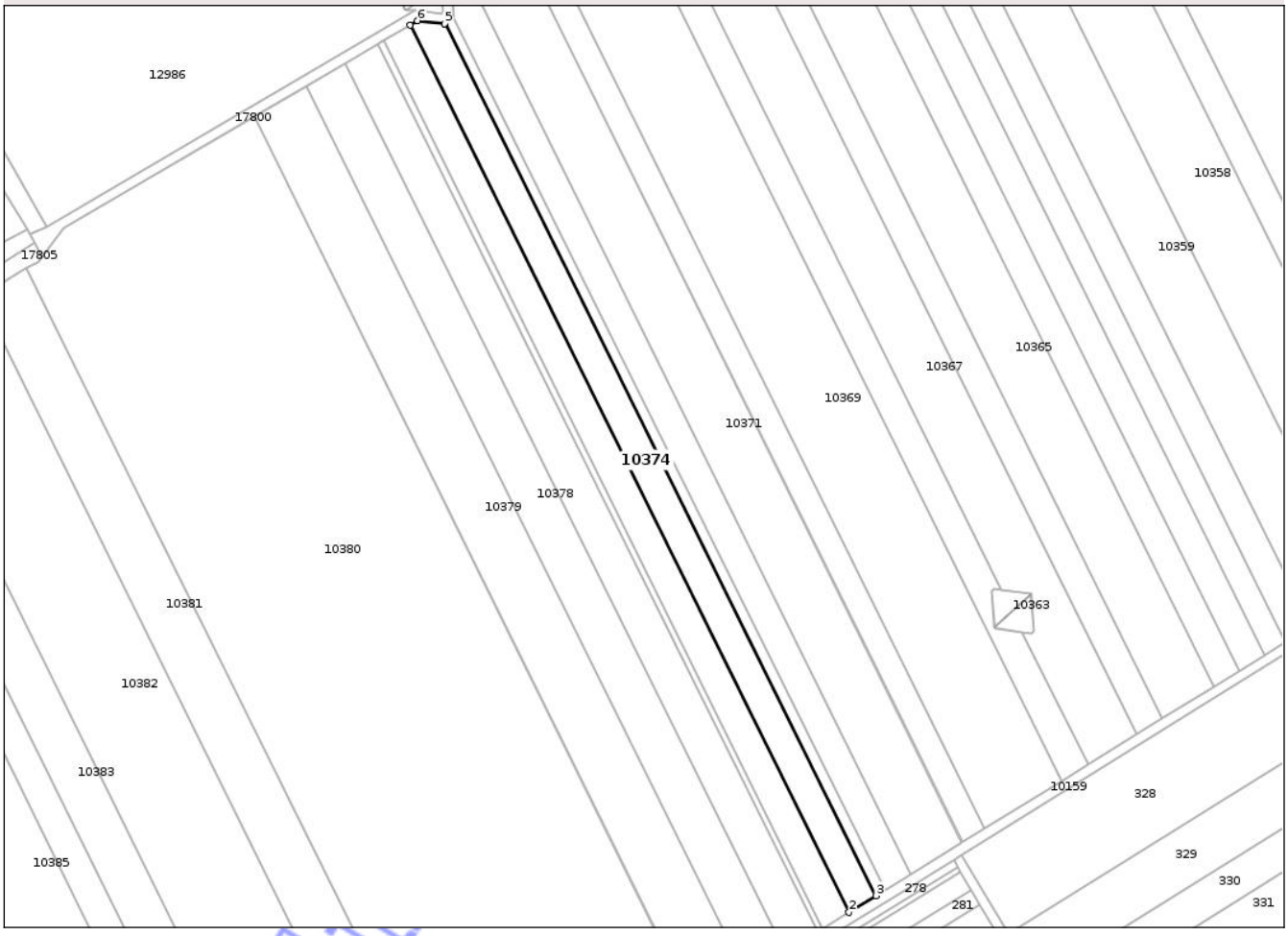

Date referitoare la teren

Crt	Categorie folosinţă	Intra vilan	Suprafaţa (mp)	Tarla	Parcelă	Nr. topo	Observaţii / Referinţe
1	arabil	NU	5.203	103	533/23	-	

Lungime Segmente
1) Valorile lungimilor segmentelor sunt obţinute din proiecţie în plan.

Punct început	X / Y	Punct sfârşit	X / Y	Lungime segment (** (m)
1	569.064,073 378.248,248	2	569.243,416 377.885,921	404.283
2	569.243,416 377.885,921	3	569.254,498 377.892,736	13.01
3	569.254,498 377.892,736	4	569.078,273 378.248,761	397.252
4	569.078,273 378.248,761	5	569.078,221 378.248,715	0.069
5	569.078,221 378.248,715	6	569.067,067 378.249,999	11.228

Document care conţine date cu caracter personal, protejat de prevederile Regulamentului (UE) nr. 679/2016 şi Legii 190/2018

Punct început	X / Y	Punct sfârşit	X / Y	Lungime segment (** (m)
6	569.067,067 378.249,999	1	569.064,073 378.248,248	3.468

** Lungimile segmentelor sunt determinate în planul de proiecţie Stereo 70 şi sunt rotunjite la 1 milimetru.
*** Distanţa dintre puncte este formată din segmente cumulate ce sunt mai mici decât valoarea 1 milimetru.

Neutilizabil in circuitul civil

DATE DESPRE IMOBILUL NR. 10375

Oficiul de Cadastru şi Publicitate Imobiliară PRAHOVA
Biroul de Cadastru şi Publicitate Imobiliară Ploieşti

A. Partea I. Descrierea imobilului

TEREN Extravilan

Adresa: Jud. Prahova

Nr. Crt	Nr cadastral Nr. topografic	Suprafaţa* (mp)	Observaţii / Referinţe
A1		5.000	Sector cadastral:88 Teren neimprejmuit;

B. Partea II. Proprietari şi acte

Inscrieri privitoare la dreptul de proprietate şi alte drepturi reale		Referinţe
/		
Act Administrativ nr. 43975, din 10/10/1995 emis de CJSDPAT PRAHOVA;		
B1	Intabulare, drept de PROPRIETATE, dobandit prin Reconstituire, cota actuala 1/1, cota initiala 1/1	A1
	1) **MOCANU ION**	

C. Partea III. SARCINI .

Inscrieri privind dezmembramintele dreptului de proprietate, drepturi reale de garanţie şi sarcini	Referinţe
NU SUNT	

Neutilizabil în circuitul civil

Anexa Nr. 1 La Partea I

Teren

Nr cadastral	Suprafaţa (mp)*	Observaţii / Referinţe
	5.000	

* Suprafaţa este determinată in planul de proiecţie Stereo 70.

DETALII LINIARE IMOBIL

Date referitoare la teren

Crt	Categorie folosinţă	Intra vilan	Suprafaţa (mp)	Tarla	Parcelă	Nr. topo	Observaţii / Referinţe
1	arabil	NU	5.000	103	533/24	-	

Lungime Segmente
1) Valorile lungimilor segmentelor sunt obţinute din proiecţie în plan.

Punct început	X / Y	Punct sfârşit	X / Y	Lungime segment (** (m)
1	569.053,376 378.241,989	2	569.232,84 377.879,417	404.556
2	569.232,84 377.879,417	3	569.243,416 377.885,921	12.416
3	569.243,416 377.885,921	4	569.064,073 378.248,248	404.283
4	569.064,073 378.248,248	5	569.063,758 378.248,063	0.365
5	569.063,758 378.248,063	1	569.053,376 378.241,989	12.028

Document care conţine date cu caracter personal, protejat de prevederile Regulamentului (UE) nr. 679/2016 şi Legii 190/2018

**** Lungimile segmentelor sunt determinate în planul de proiecţie Stereo 70 şi sunt rotunjite la 1 milimetru.**
***** Distanţa dintre puncte este formată din segmente cumulate ce sunt mai mici decât valoarea 1 milimetru.**

Neutilizabil in circuitul civil

DATE DESPRE IMOBILUL NR. 10376

Oficiul de Cadastru şi Publicitate Imobiliară PRAHOVA
Biroul de Cadastru şi Publicitate Imobiliară Ploieşti

A. Partea I. Descrierea imobilului

Nr. CF vechi:3291
Nr. cadastral vechi:10486

TEREN Extravilan

Adresa: Jud. Prahova, T103 A533/26

Nr. Crt	Nr cadastral Nr. topografic	Suprafaţa* (mp)	Observaţii / Referinţe
A1	20775	1.081	Sector cadastral:88 Teren neimprejmuit;

B. Partea II. Proprietari şi acte

Inscrieri privitoare la dreptul de proprietate şi alte drepturi reale		Referinţe
73848 / 17/12/2007		
Act Notarial nr. 3884, din 14/12/2007 emis de NP PUSCASU ION;		
B2	Intabulare, drept de PROPRIETATE, dobandit prin Conventie, cota actuala 1/2, cota initiala 1/1	A1
	1) **RĂDUȚĂ ILIE**	
67942 / 28/08/2014		
Act Normativ nr. 17, din 07/03/2014 emis de Parlamentul Romaniei;		
B3	Imobil aflat sub incidenta art.3 alin.(1) din Legea 17/2014, dobandit prin Lege	A1
180150 / 21/12/2021		
Act Notarial nr. 5433, din 17/12/2021 emis de NP Tatu Vasile Daniel (act notarial nr 5432 din 17.12.2021, emis de NP Tatu Vasile Daniel);		
B5	Intabulare, drept de PROPRIETATEpartaj, dobandit prin Conventie, cota actuala 1/2, cota initiala 1/2	A1
	1) **RĂDUȚĂ ILIE**	

C. Partea III. SARCINI .

Inscrieri privind dezmembramintele dreptului de proprietate, drepturi reale de garanţie şi sarcini	Referinţe
NU SUNT	

Neutilizabil în circuitul civil

Anexa Nr. 1 La Partea I

Teren

Nr cadastral	Suprafaţa (mp)*	Observaţii / Referinţe
20775	1.081	

* Suprafaţa este determinată in planul de proiecţie Stereo 70.

DETALII LINIARE IMOBIL

Date referitoare la teren

Crt	Categorie folosinţă	Intra vilan	Suprafaţa (mp)	Tarla	Parcelă	Nr. topo	Observaţii / Referinţe
1	arabil	NU	1.081	103	533/26	-	

Lungime Segmente
1) Valorile lungimilor segmentelor sunt obţinute din proiecţie în plan.

Punct început	X / Y	Punct sfârşit	X / Y	Lungime segment (** (m)
1	569.051,064 378.240,636	2	569.230,555 377.878,012	404.615
2	569.230,555 377.878,012	3	569.232,84 377.879,417	2.682
3	569.232,84 377.879,417	4	569.053,376 378.241,989	404.556
4	569.053,376 378.241,989	5	569.053,061 378.241,805	0.365
5	569.053,061 378.241,805	1	569.051,064 378.240,636	2.314

Document care conţine date cu caracter personal, protejat de prevederile Regulamentului (UE) nr. 679/2016 şi Legii 190/2018

**** Lungimile segmentelor sunt determinate în planul de proiecţie Stereo 70 şi sunt rotunjite la 1 milimetru.**
***** Distanţa dintre puncte este formată din segmente cumulate ce sunt mai mici decât valoarea 1 milimetru.**

Neutilizabil in circuitul civil

DATE DESPRE IMOBILUL NR. 10377

Oficiul de Cadastru şi Publicitate Imobiliară PRAHOVA
Biroul de Cadastru şi Publicitate Imobiliară Ploieşti

A. Partea I. Descrierea imobilului

Nr. CF vechi:3365
Nr. cadastral vechi:10490

TEREN Extravilan

Adresa: Jud. Prahova, T 103 ; A 533/27

Nr. Crt	Nr cadastral Nr. topografic	Suprafaţa* (mp)	Observaţii / Referinţe
A1	20779	6.300	Sector cadastral:88 Teren neimprejmuit;

B. Partea II. Proprietari şi acte

Inscrieri privitoare la dreptul de proprietate şi alte drepturi reale		Referinţe
73845 / 17/12/2007		
Act Notarial nr. 3884, din 14/12/2007 emis de NP PUSCASU ION;		
B2	Intabulare, drept de PROPRIETATE bun comun, , dobandit prin Conventie, cota actuala 1/2, cota initiala 1/1	A1
	1) **RĂDUȚĂ ILIE**	
67945 / 28/08/2014		
Act Normativ nr. 17, din 07/03/2014 emis de Parlamentul Romaniei;		
B3	Imobil aflat sub incidenta art.3 alin.(1) din Legea 17/2014, dobandit prin Lege	A1
180155 / 21/12/2021		
Act Notarial nr. 5433, din 17/12/2021 emis de NP Tatu Vasile Daniel (act notarial nr 5432 din 17.12.2021, emis de NP Tatu Vasile Daniel);		
B5	Intabulare, drept de PROPRIETATEpartaj, dobandit prin Conventie, cota actuala 1/2, cota initiala 1/2	A1
	1) **RĂDUȚĂ ILIE**	

C. Partea III. SARCINI .

Inscrieri privind dezmembramintele dreptului de proprietate, drepturi reale de garanţie şi sarcini	Referinţe
NU SUNT	

Neutilizabil în circuitul civil

Anexa Nr. 1 La Partea I

Teren

Nr cadastral	Suprafaţa (mp)*	Observaţii / Referinţe
20779	6.300	

* Suprafaţa este determinată in planul de proiecţie Stereo 70.

DETALII LINIARE IMOBIL

Date referitoare la teren

Crt	Categorie folosinţă	Intra vilan	Suprafaţa (mp)	Tarla	Parcelă	Nr. topo	Observaţii / Referinţe
1	arabil	NU	6.300	103	533/27	-	

Lungime Segmente
1) Valorile lungimilor segmentelor sunt obţinute din proiecţie în plan.

Punct început	X / Y	Punct sfârşit	X / Y	Lungime segment (** (m)
1	569.037,598 378.232,758	2	569.217,241 377.869,824	404.96
2	569.217,241 377.869,824	3	569.230,555 377.878,012	15.63
3	569.230,555 377.878,012	4	569.051,064 378.240,636	404.615
4	569.051,064 378.240,636	5	569.050,749 378.240,452	0.365
5	569.050,749 378.240,452	1	569.037,598 378.232,758	15.236

Document care conţine date cu caracter personal, protejat de prevederile Regulamentului (UE) nr. 679/2016 şi Legii 190/2018

**** Lungimile segmentelor sunt determinate în planul de proiecţie Stereo 70 şi sunt rotunjite la 1 milimetru.**
***** Distanţa dintre puncte este formată din segmente cumulate ce sunt mai mici decât valoarea 1 milimetru.**

Neutilizabil in circuitul civil

DATE DESPRE IMOBILUL NR. 10378

Oficiul de Cadastru şi Publicitate Imobiliară PRAHOVA
Biroul de Cadastru şi Publicitate Imobiliară Ploieşti

A. Partea I. Descrierea imobilului

Nr. CF vechi:3357
Nr. cadastral vechi:10484

TEREN Extravilan

Adresa: Jud. Prahova, T103 A533/28

Nr. Crt	Nr cadastral Nr. topografic	Suprafaţa* (mp)	Observaţii / Referinţe
A1	20773	7.500	Sector cadastral:88 Teren neimprejmuit;

B. Partea II. Proprietari şi acte

Inscrieri privitoare la dreptul de proprietate şi alte drepturi reale		Referinţe
73850 / 17/12/2007		
Act Notarial nr. 3885, din 14/12/2007 emis de NP PUSCASU ION;		
B2	Intabulare, drept de PROPRIETATE, dobandit prin Conventie, cota actuala 1/2, cota initiala 1/1	A1
	1) **RĂDUȚĂ ILIE**	
67941 / 28/08/2014		
Act Normativ nr. 17, din 07/03/2014 emis de Parlamentul Romaniei;		
B3	Imobil aflat sub incidenta art.3 alin.(1) din Legea 17/2014, dobandit prin Lege	A1
180148 / 21/12/2021		
Act Notarial nr. 5433, din 17/12/2021 emis de NP Tatu Vasile Daniel (act notarial nr 5432 din 17.12.2021, emis de NP Tatu Vasile Daniel);		
B5	Intabulare, drept de PROPRIETATEpartaj, dobandit prin Conventie, cota actuala 1/2, cota initiala 1/2	A1
	1) **RĂDUȚĂ ILIE**	

C. Partea III. SARCINI .

Inscrieri privind dezmembramintele dreptului de proprietate, drepturi reale de garanţie şi sarcini	Referinţe
NU SUNT	

Neutilizabil în circuitul civil

Anexa Nr. 1 La Partea I

Teren

Nr cadastral	Suprafaţa (mp)*	Observaţii / Referinţe
20773	7.500	

* Suprafaţa este determinată in planul de proiecţie Stereo 70.

DETALII LINIARE IMOBIL

Date referitoare la teren

Crt	Categorie folosinţă	Intra vilan	Suprafaţa (mp)	Tarla	Parcelă	Nr. topo	Observaţii / Referinţe
1	arabil	NU	7.500	103	533/28	-	

Lungime Segmente
1) Valorile lungimilor segmentelor sunt obţinute din proiecţie în plan.

Punct început	X / Y	Punct sfârşit	X / Y	Lungime segment (** (m)
1	569.021,582 378.223,387	2	569.201,407 377.860,086	405.37
2	569.201,407 377.860,086	3	569.217,241 377.869,824	18.589
3	569.217,241 377.869,824	4	569.037,598 378.232,758	404.96
4	569.037,598 378.232,758	5	569.037,283 378.232,573	0.365
5	569.037,283 378.232,573	1	569.021,582 378.223,387	18.191

Document care conţine date cu caracter personal, protejat de prevederile Regulamentului (UE) nr. 679/2016 şi Legii 190/2018

**** Lungimile segmentelor sunt determinate în planul de proiecţie Stereo 70 şi sunt rotunjite la 1 milimetru.**
***** Distanţa dintre puncte este formată din segmente cumulate ce sunt mai mici decât valoarea 1 milimetru.**

Neutilizabil in circuitul civil

DATE DESPRE IMOBILUL NR. 10379

Oficiul de Cadastru şi Publicitate Imobiliară PRAHOVA
Biroul de Cadastru şi Publicitate Imobiliară Ploieşti

A. Partea I. Descrierea imobilului

Nr. CF vechi:587
Nr. cadastral vechi:960

TEREN Extravilan

Adresa: Jud. Prahova, T103 A533/29

Nr. Crt	Nr cadastral Nr. topografic	Suprafaţa* (mp)	Observaţii / Referinţe
A1	23084	10.000	Sector cadastral:88 Teren neimprejmuit;

B. Partea II. Proprietari şi acte

Inscrieri privitoare la dreptul de proprietate şi alte drepturi reale		Referinţe
72455 / 15/09/2014		
Act Administrativ nr. fn, din 15/09/2014 emis de OCPI PRAHOVA;		
B2	se noteaza faptul ca imobilul se afla sub incidenta art.3,alin.(1) din Legea nr.17/2014	A1
69907 / 28/07/2017		
Act Administrativ nr. 3115, din 29/06/2017 emis de OCPI PRAHOVA;		
B4	imobil aflat sub incidenta art.3 (alin.1) din Legea nr.17/2014	A1
85448 / 15/09/2017		
Act Notarial nr. 2467, din 14/09/2017 emis de NP Dobre Stelorian Daniel;		
B5	Intabulare, drept de PROPRIETATEcumparare, dobandit prin Conventie, cota actuala 1/1, cota initiala 1/1	A1
	1) **KOSAL - AGROSERV SRL**, CIF:21359768	

C. Partea III. SARCINI .

Inscrieri privind dezmembramintele dreptului de proprietate, drepturi reale de garanţie şi sarcini	Referinţe
NU SUNT	

Neutilizabil în circuitul civil

Anexa Nr. 1 La Partea I

Teren

Nr cadastral	Suprafaţa (mp)*	Observaţii / Referinţe
23084	10.000	

* Suprafaţa este determinată in planul de proiecţie Stereo 70.

DETALII LINIARE IMOBIL

Date referitoare la teren

Crt	Categorie folosinţă	Intra vilan	Suprafaţa (mp)	Tarla	Parcelă	Nr. topo	Observaţii / Referinţe
1	arabil	NU	10.000	103	533/29	-	

Lungime Segmente

1) Valorile lungimilor segmentelor sunt obţinute din proiecţie în plan.

Punct început	X / Y	Punct sfârşit	X / Y	Lungime segment (** (m)
1	569.000,252 378.210,907	2	569.180,319 377.847,118	405.914
2	569.180,319 377.847,118	3	569.201,407 377.860,086	24.756
3	569.201,407 377.860,086	4	569.021,582 378.223,387	405.37
4	569.021,582 378.223,387	5	569.021,267 378.223,203	0.365
5	569.021,267 378.223,203	1	569.000,252 378.210,907	24.348

Document care conţine date cu caracter personal, protejat de prevederile Regulamentului (UE) nr. 679/2016 şi Legii 190/2018

**** Lungimile segmentelor sunt determinate în planul de proiecţie Stereo 70 şi sunt rotunjite la 1 milimetru.**
***** Distanţa dintre puncte este formată din segmente cumulate ce sunt mai mici decât valoarea 1 milimetru.**

Neutilizabil in circuitul civil

DATE DESPRE IMOBILUL NR. 10380

Oficiul de Cadastru şi Publicitate Imobiliară PRAHOVA
Biroul de Cadastru şi Publicitate Imobiliară Ploieşti

A. Partea I. Descrierea imobilului

Nr. CF vechi:3359
Nr. cadastral vechi:10478

TEREN Extravilan

Adresa: Jud. Prahova, T103 A533/30

Nr. Crt	Nr cadastral Nr. topografic	Suprafaţa* (mp)	Observaţii / Referinţe
A1	20766	45.000	Sector cadastral:88 Teren neimprejmuit; Imobil traversat de limita unitatilor administrativ-teritoriale Aricestii Rahtivani si Targsoru Vechi

B. Partea II. Proprietari şi acte

Inscrieri privitoare la dreptul de proprietate şi alte drepturi reale		Referinţe
73707 / 17/12/2007		
Act Notarial nr. 5753, din 14/12/2007 emis de NP DRAGAN N.;		
B5	Intabulare, drept de PROPRIETATE, dobandit prin Conventie, cota actuala 1/1, cota initiala 1/1	A1
	1) **S.C.'TRANSCONSTRUCT CO.SNAGOV'S.R.L.**, CIF:9999999999999	
67939 / 28/08/2014		
Act Normativ nr. 17, din 07/03/2014 emis de Parlamentul Romaniei;		
B6	Imobil aflat sub incidenta art.3 alin.(1) din Legea 17/2014, dobandit prin Lege	A1

C. Partea III. SARCINI .

Inscrieri privind dezmembramintele dreptului de proprietate, drepturi reale de garanţie şi sarcini	Referinţe
NU SUNT	

Neutilizabil în circuitul civil

Anexa Nr. 1 La Partea I

Teren

Nr cadastral	Suprafaţa (mp)*	Observaţii / Referinţe
20766	45.000	Imobil traversat de limita unitatilor administrativ-teritoriale Aricestii Rahtivani si Targsoru Vechi

* Suprafaţa este determinată in planul de proiecţie Stereo 70.

DETALII LINIARE IMOBIL

Date referitoare la teren

Crt	Categorie folosinţă	Intra vilan	Suprafaţa (mp)	Tarla	Parcelă	Nr. topo	Observaţii / Referinţe
1	arabil	NU	45.000	103	533/30	-	

Lungime Segmente
1) Valorile lungimilor segmentelor sunt obţinute din proiecţie în plan.

Punct început	X / Y	Punct sfârşit	X / Y	Lungime segment (** (m)
1	568.907,208 378.148,83	2	569.084,464 377.790,721	399.577
2	569.084,464 377.790,721	3	569.086,273 377.791,796	2.104
3	569.086,273 377.791,796	4	569.123,74 377.812,848	42.976
4	569.123,74 377.812,848	5	569.180,009 377.846,927	65.784
5	569.180,009 377.846,927	6	569.180,319 377.847,118	0.364

Document care conţine date cu caracter personal, protejat de prevederile Regulamentului (UE) nr. 679/2016 şi Legii 190/2018

Punct început	X / Y	Punct sfârşit	X / Y	Lungime segment (** (m)
6	569.180,319 377.847,118	7	569.000,252 378.210,907	405.914
7	569.000,252 378.210,907	8	568.999,938 378.210,723	0.364
8	568.999,938 378.210,723	9	568.922,556 378.165,447	89.654
9	568.922,556 378.165,447	10	568.913,42 378.153,611	14.952
10	568.913,42 378.153,611	11	568.911,921 378.151,669	2.453
11	568.911,921 378.151,669	1	568.907,208 378.148,83	5.502

**** Lungimile segmentelor sunt determinate în planul de proiecţie Stereo 70 şi sunt rotunjite la 1 milimetru.**
***** Distanţa dintre puncte este formată din segmente cumulate ce sunt mai mici decât valoarea 1 milimetru.**

Neutilizabil in circuitul civil

DATE DESPRE IMOBILUL NR. 10381

Oficiul de Cadastru şi Publicitate Imobiliară PRAHOVA
Biroul de Cadastru şi Publicitate Imobiliară Ploieşti

A. Partea I. Descrierea imobilului

TEREN Extravilan

Adresa: Jud. Prahova

Nr. Crt	Nr cadastral Nr. topografic	Suprafaţa* (mp)	Observaţii / Referinţe
A1		8.800	Sector cadastral:88 Teren neimprejmuit;

B. Partea II. Proprietari şi acte

Inscrieri privitoare la dreptul de proprietate şi alte drepturi reale		Referinţe
/		
Act Administrativ nr. 210949, din 30/01/2013 emis de CJSDPAT PRAHOVA;		
B1	Intabulare, drept de PROPRIETATE, dobandit prin Reconstituire, cota actuala 1/1, cota initiala 1/1	A1
	1) **CRACIUN ION** 2) **CRACIUN CONSTANTIN** 3) **SIMA SILVIA** 4) **MARIN MARIA** 5) **CRACIUN GHEORGHE** 6) **NAE MIHAIL**	

C. Partea III. SARCINI .

Inscrieri privind dezmembramintele dreptului de proprietate, drepturi reale de garanţie şi sarcini	Referinţe
NU SUNT	

Neutilizabil in circuitul civil

Anexa Nr. 1 La Partea I

Teren

Nr cadastral	Suprafaţa (mp)*	Observaţii / Referinţe
	8.800	

* Suprafaţa este determinată in planul de proiecţie Stereo 70.

DETALII LINIARE IMOBIL

Date referitoare la teren

Crt	Categorie folosinţă	Intra vilan	Suprafaţa (mp)	Tarla	Parcelă	Nr. topo	Observaţii / Referinţe
1	arabil	NU	8.800	103	533/31	-	

Lungime Segmente
1) Valorile lungimilor segmentelor sunt obţinute din proiecţie în plan.

Punct început	X / Y	Punct sfârşit	X / Y	Lungime segment (** (m)
1	568.888,276 378.137,426	2	569.065,47 377.779,44	399.439
2	569.065,47 377.779,44	3	569.084,464 377.790,721	22.091
3	569.084,464 377.790,721	4	568.907,208 378.148,83	399.577
4	568.907,208 378.148,83	5	568.904,703 378.147,321	2.924
5	568.904,703 378.147,321	1	568.888,276 378.137,426	19.177

Document care conţine date cu caracter personal, protejat de prevederile Regulamentului (UE) nr. 679/2016 şi Legii 190/2018

**** Lungimile segmentelor sunt determinate în planul de proiecţie Stereo 70 şi sunt rotunjite la 1 milimetru.**
***** Distanţa dintre puncte este formată din segmente cumulate ce sunt mai mici decât valoarea 1 milimetru.**

Neutilizabil in circuitul civil

DATE DESPRE IMOBILUL NR. 10382

Oficiul de Cadastru şi Publicitate Imobiliară PRAHOVA
Biroul de Cadastru şi Publicitate Imobiliară Ploieşti

A. Partea I. Descrierea imobilului

TEREN Extravilan

Adresa: Jud. Prahova

Nr. Crt	Nr cadastral Nr. topografic	Suprafaţa* (mp)	Observaţii / Referinţe
A1		17.100	Sector cadastral:88 Teren neimprejmuit;

B. Partea II. Proprietari şi acte

Inscrieri privitoare la dreptul de proprietate şi alte drepturi reale		Referinţe
/		
Act Administrativ nr. Adeverinta de insusire nr 15/37027, din 22/11/2024 emis de Primaria comunei Aricestii Rahtivani;		
B1	Inscrierea posesiei, drept de PROPRIETATE, dobandit prin Lege, cota actuala 1/1, cota initiala 1/1	A1
	1) **NEIDENTIFICAT NEIDENTIFICAT**, CIF:0000000000000	
Act Normativ nr. Legea 7, din 13/03/1996 emis de PARLAMENTUL ROMANIEI ((art.13 alin. 14);		
B2	Se notează menţiunea proprietar neidentificat, rezerva comisiei locale de fond funciar.	A1

C. Partea III. SARCINI .

Inscrieri privind dezmembramintele dreptului de proprietate, drepturi reale de garanţie şi sarcini	Referinţe
NU SUNT	

Neutilizabil în circuitul civil

Anexa Nr. 1 La Partea I

Teren

Nr cadastral	Suprafaţa (mp)*	Observaţii / Referinţe
	17.100	

* Suprafaţa este determinată in planul de proiecţie Stereo 70.

DETALII LINIARE IMOBIL

Date referitoare la teren

Crt	Categorie folosinţă	Intra vilan	Suprafaţa (mp)	Tarla	Parcelă	Nr. topo	Observaţii / Referinţe
1	arabil	NU	17.100	103	533/32/4	-	

Lungime Segmente

1) Valorile lungimilor segmentelor sunt obţinute din proiecţie în plan.

Punct început	X / Y	Punct sfârşit	X / Y	Lungime segment (** (m)
1	568.851,467 378.115,254	2	569.028,543 377.757,508	399.172
2	569.028,543 377.757,508	3	569.065,47 377.779,44	42.949
3	569.065,47 377.779,44	4	568.888,276 378.137,426	399.439
4	568.888,276 378.137,426	1	568.851,467 378.115,254	42.971

**** Lungimile segmentelor sunt determinate în planul de proiecţie Stereo 70 şi sunt rotunjite la 1 milimetru.**

Document care conţine date cu caracter personal, protejat de prevederile Regulamentului (UE) nr. 679/2016 şi Legii 190/2018

***** Distanţa dintre puncte este formată din segmente cumulate ce sunt mai mici decât valoarea 1 milimetru.**

Neutilizabil in circuitul civil

DATE DESPRE IMOBILUL NR. 10383

Oficiul de Cadastru şi Publicitate Imobiliară PRAHOVA
Biroul de Cadastru şi Publicitate Imobiliară Ploieşti

A. Partea I. Descrierea imobilului

TEREN Extravilan

Adresa: Jud. Prahova

Nr. Crt	Nr cadastral Nr. topografic	Suprafaţa* (mp)	Observaţii / Referinţe
A1		7.500	Sector cadastral:88 Teren neimprejmuit;

B. Partea II. Proprietari şi acte

Inscrieri privitoare la dreptul de proprietate şi alte drepturi reale		Referinţe
/		
Act Administrativ nr. 202090, din 08/01/2009 emis de CJSDPAT PRAHOVA;		
B1	Intabulare, drept de PROPRIETATE, dobandit prin Reconstituire, cota actuala 1/1, cota initiala 1/1	A1
	1) **PANTAZI GHEORGHE**	

C. Partea III. SARCINI .

Inscrieri privind dezmembramintele dreptului de proprietate, drepturi reale de garanţie şi sarcini	Referinţe
NU SUNT	

Neutilizabil în circuitul civil

Anexa Nr. 1 La Partea I

Teren

Nr cadastral	Suprafaţa (mp)*	Observaţii / Referinţe
	7.500	

* Suprafaţa este determinată in planul de proiecţie Stereo 70.

DETALII LINIARE IMOBIL

Date referitoare la teren

Crt	Categorie folosinţă	Intra vilan	Suprafaţa (mp)	Tarla	Parcelă	Nr. topo	Observaţii / Referinţe
1	arabil	NU	7.500	103	533/32/3	-	

Lungime Segmente

1) Valorile lungimilor segmentelor sunt obţinute din proiecţie în plan.

Punct început	X / Y	Punct sfârşit	X / Y	Lungime segment (** (m)
1	568.835,315 378.105,525	2	569.012,339 377.747,884	399.055
2	569.012,339 377.747,884	3	569.028,543 377.757,508	18.847
3	569.028,543 377.757,508	4	568.851,467 378.115,254	399.172
4	568.851,467 378.115,254	1	568.835,315 378.105,525	18.856

**** Lungimile segmentelor sunt determinate în planul de proiecţie Stereo 70 şi sunt rotunjite la 1 milimetru.**

Document care conţine date cu caracter personal, protejat de prevederile Regulamentului (UE) nr. 679/2016 şi Legii 190/2018

***** Distanţa dintre puncte este formată din segmente cumulate ce sunt mai mici decât valoarea 1 milimetru.**

Neutilizabil in circuitul civil

DATE DESPRE IMOBILUL NR. 10384

Oficiul de Cadastru şi Publicitate Imobiliară PRAHOVA
Biroul de Cadastru şi Publicitate Imobiliară Ploieşti

A. Partea I. Descrierea imobilului

TEREN Extravilan

Adresa: Jud. Prahova

Nr. Crt	Nr cadastral Nr. topografic	Suprafaţa* (mp)	Observaţii / Referinţe
A1		5.000	Sector cadastral:88 Teren neimprejmuit;

B. Partea II. Proprietari şi acte

Inscrieri privitoare la dreptul de proprietate şi alte drepturi reale		Referinţe
/		
Act Notarial nr. 360, din 24/06/2019 emis de SPN IVAN CONSTANTIN ȘI IVAN ȘTEFAN;		
B1	Intabulare, drept de PROPRIETATE, dobandit prin Succesiune, cota actuala 1/2, cota initiala 1/2	A1
	1) **IONIȚĂ NICOLAE**	
B2	Intabulare, drept de PROPRIETATE, dobandit prin Succesiune, cota actuala 1/2, cota initiala 1/2	A1
	1) **BERCARU ELENA**	

C. Partea III. SARCINI .

Inscrieri privind dezmembramintele dreptului de proprietate, drepturi reale de garanţie şi sarcini	Referinţe
NU SUNT	

Neutilizabil în circuitul civil

Anexa Nr. 1 La Partea I

Teren

Nr cadastral	Suprafaţa (mp)*	Observaţii / Referinţe
	5.000	

* Suprafaţa este determinată in planul de proiecţie Stereo 70.

DETALII LINIARE IMOBIL

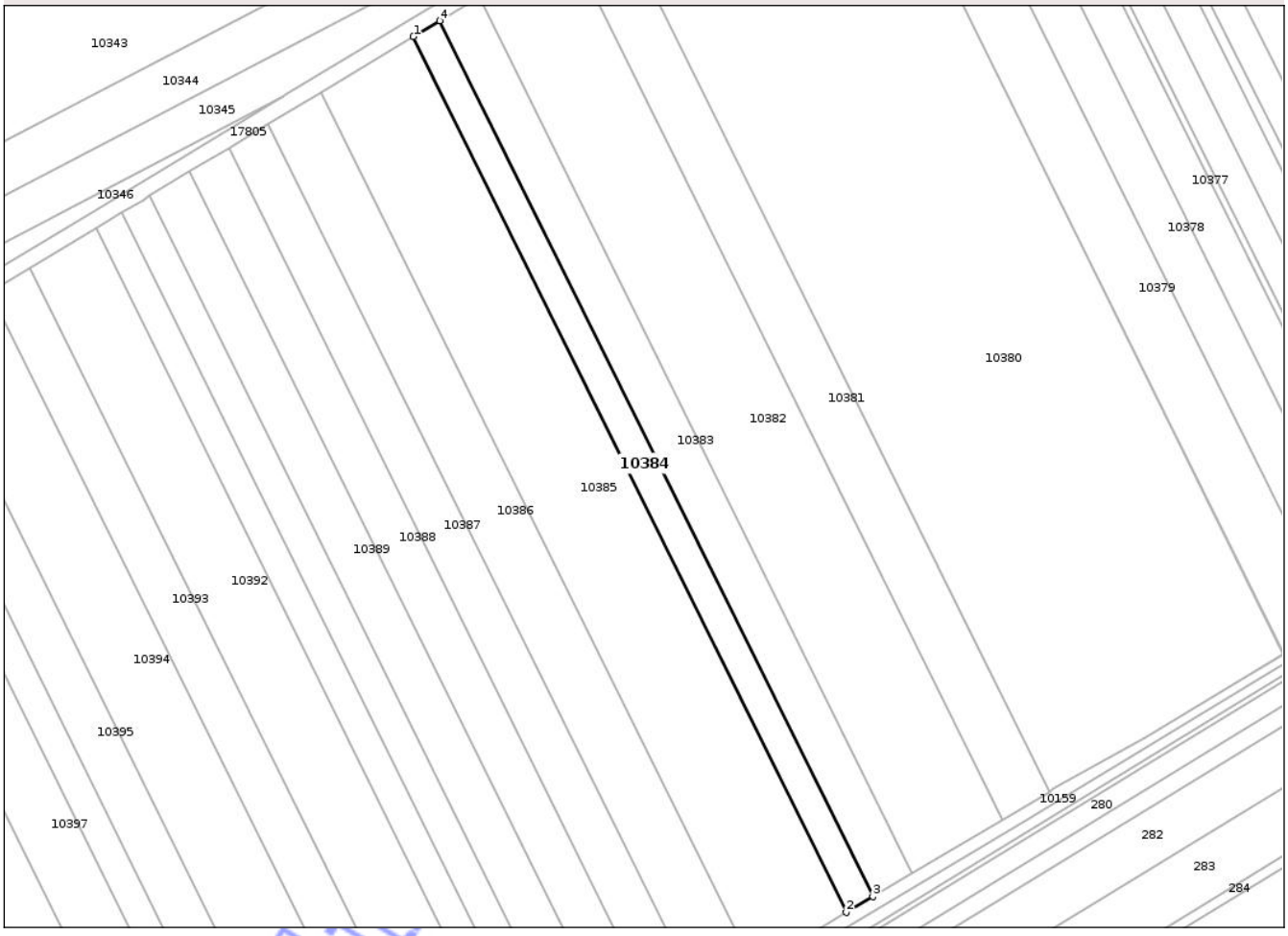

Date referitoare la teren

Crt	Categorie folosinţă	Intra vilan	Suprafaţa (mp)	Tarla	Parcelă	Nr. topo	Observaţii / Referinţe
1	arabil	NU	5.000	103	533/32/2	-	

Lungime Segmente

1) Valorile lungimilor segmentelor sunt obţinute din proiecţie în plan.

Punct început	X / Y	Punct sfârşit	X / Y	Lungime segment (** (m)
1	568.824,544 378.099,037	2	569.001,534 377.741,466	398.977
2	569.001,534 377.741,466	3	569.012,339 377.747,884	12.567
3	569.012,339 377.747,884	4	568.835,315 378.105,525	399.055
4	568.835,315 378.105,525	1	568.824,544 378.099,037	12.574

**** Lungimile segmentelor sunt determinate în planul de proiecţie Stereo 70 şi sunt rotunjite la 1 milimetru.**

Document care conţine date cu caracter personal, protejat de prevederile Regulamentului (UE) nr. 679/2016 şi Legii 190/2018

***** Distanţa dintre puncte este formată din segmente cumulate ce sunt mai mici decât valoarea 1 milimetru.**

Neutilizabil in circuitul civil

DATE DESPRE IMOBILUL NR. 10385

Oficiul de Cadastru şi Publicitate Imobiliară PRAHOVA
Biroul de Cadastru şi Publicitate Imobiliară Ploieşti

A. Partea I. Descrierea imobilului

TEREN Extravilan

Adresa: Jud. Prahova

Nr. Crt	Nr cadastral Nr. topografic	Suprafaţa* (mp)	Observaţii / Referinţe
A1		17.500	Sector cadastral:88 Teren neimprejmuit;

B. Partea II. Proprietari şi acte

Inscrieri privitoare la dreptul de proprietate şi alte drepturi reale		Referinţe
/		
Act Administrativ nr. 71178, din 30/03/1998 emis de CJSDPAT PRAHOVA;		
B1	Intabulare, drept de PROPRIETATE, dobandit prin Reconstituire, cota actuala 1/1, cota initiala 1/1	A1
	1) **MIERLOIU ECATERINA**	

C. Partea III. SARCINI .

Inscrieri privind dezmembramintele dreptului de proprietate, drepturi reale de garanţie şi sarcini	Referinţe
NU SUNT	

Neutilizabil în circuitul civil

Anexa Nr. 1 La Partea I

Teren

Nr cadastral	Suprafaţa (mp)*	Observaţii / Referinţe
	17.500	

* Suprafaţa este determinată in planul de proiecţie Stereo 70.

DETALII LINIARE IMOBIL

Date referitoare la teren

Crt	Categorie folosinţă	Intra vilan	Suprafaţa (mp)	Tarla	Parcelă	Nr. topo	Observaţii / Referinţe
1	arabil	NU	17.500	103	533/32/1	-	

Lungime Segmente

1) Valorile lungimilor segmentelor sunt obţinute din proiecţie în plan.

Punct început	X / Y	Punct sfârşit	X / Y	Lungime segment (** (m)
1	568.786,831 378.076,32	2	568.963,699 377.718,994	398.703
2	568.963,699 377.718,994	3	569.001,534 377.741,466	44.005
3	569.001,534 377.741,466	4	568.824,544 378.099,037	398.977
4	568.824,544 378.099,037	1	568.786,831 378.076,32	44.026

**** Lungimile segmentelor sunt determinate în planul de proiecţie Stereo 70 şi sunt rotunjite la 1 milimetru.**

Document care conţine date cu caracter personal, protejat de prevederile Regulamentului (UE) nr. 679/2016 şi Legii 190/2018

***** Distanţa dintre puncte este formată din segmente cumulate ce sunt mai mici decât valoarea 1 milimetru.**

Neutilizabil in circuitul civil

DATE DESPRE IMOBILUL NR. 10386

Oficiul de Cadastru şi Publicitate Imobiliară PRAHOVA
Biroul de Cadastru şi Publicitate Imobiliară Ploieşti

A. Partea I. Descrierea imobilului

TEREN Extravilan

Adresa: Jud. Prahova

Nr. Crt	Nr cadastral Nr. topografic	Suprafaţa* (mp)	Observaţii / Referinţe
A1		10.000	Sector cadastral:88 Teren neimprejmuit;

B. Partea II. Proprietari şi acte

Inscrieri privitoare la dreptul de proprietate şi alte drepturi reale		Referinţe
/		
Act Administrativ nr. 79356, din 22/02/2001 emis de CJSDPAT PRAHOVA;		
B1	Intabulare, drept de PROPRIETATE, dobandit prin Reconstituire, cota actuala 1/1, cota initiala 1/1	A1
	1) **CONSTANTINESCU ION** 2) **NEGULESCU VERONICA**	

C. Partea III. SARCINI .

Inscrieri privind dezmembramintele dreptului de proprietate, drepturi reale de garanţie şi sarcini	Referinţe
NU SUNT	

Neutilizabil în circuitul civil

Anexa Nr. 1 La Partea I

Teren

Nr cadastral	Suprafaţa (mp)*	Observaţii / Referinţe
	10.000	

* Suprafaţa este determinată in planul de proiecţie Stereo 70.

DETALII LINIARE IMOBIL

Date referitoare la teren

Crt	Categorie folosinţă	Intra vilan	Suprafaţa (mp)	Tarla	Parcelă	Nr. topo	Observaţii / Referinţe
1	arabil	NU	10.000	103	533/32/2	-	

Lungime Segmente

1) Valorile lungimilor segmentelor sunt obţinute din proiecţie în plan.

Punct început	X / Y	Punct sfârşit	X / Y	Lungime segment (** (m)
1	568.765,268 378.063,332	2	568.942,067 377.706,146	398.547
2	568.942,067 377.706,146	3	568.963,699 377.718,994	25.16
3	568.963,699 377.718,994	4	568.786,831 378.076,32	398.703
4	568.786,831 378.076,32	1	568.765,268 378.063,332	25.172

**** Lungimile segmentelor sunt determinate în planul de proiecţie Stereo 70 şi sunt rotunjite la 1 milimetru.**

Document care conţine date cu caracter personal, protejat de prevederile Regulamentului (UE) nr. 679/2016 şi Legii 190/2018

***** Distanţa dintre puncte este formată din segmente cumulate ce sunt mai mici decât valoarea 1 milimetru.**

Neutilizabil in circuitul civil

DATE DESPRE IMOBILUL NR. 10387

Oficiul de Cadastru şi Publicitate Imobiliară PRAHOVA
Biroul de Cadastru şi Publicitate Imobiliară Ploieşti

A. Partea I. Descrierea imobilului

TEREN Extravilan

Adresa: Jud. Prahova

Nr. Crt	Nr cadastral Nr. topografic	Suprafaţa* (mp)	Observaţii / Referinţe
A1		7.500	Sector cadastral:88 Teren neimprejmuit;

B. Partea II. Proprietari şi acte

Inscrieri privitoare la dreptul de proprietate şi alte drepturi reale		Referinţe
/		
Act Administrativ nr. 51516, din 29/11/1995 emis de CJSDPAT PRAHOVA;		
B1	Intabulare, drept de PROPRIETATE, dobandit prin Reconstituire, cota actuala 1/1, cota initiala 1/1	A1
	1) **URZEALĂ T. CONSTANTIN**	

C. Partea III. SARCINI .

Inscrieri privind dezmembramintele dreptului de proprietate, drepturi reale de garanţie şi sarcini	Referinţe
NU SUNT	

Neutilizabil în circuitul civil

Anexa Nr. 1 La Partea I

Teren

Nr cadastral	Suprafaţa (mp)*	Observaţii / Referinţe
	7.500	

* Suprafaţa este determinată in planul de proiecţie Stereo 70.

DETALII LINIARE IMOBIL

Date referitoare la teren

Crt	Categorie folosinţă	Intra vilan	Suprafaţa (mp)	Tarla	Parcelă	Nr. topo	Observaţii / Referinţe
1	arabil	NU	7.500	103	533/34	-	

Lungime Segmente

1) Valorile lungimilor segmentelor sunt obţinute din proiecţie în plan.

Punct început	X / Y	Punct sfârşit	X / Y	Lungime segment (** (m)
1	568.749,091 378.053,588	2	568.925,838 377.696,507	398.43
2	568.925,838 377.696,507	3	568.942,067 377.706,146	18.876
3	568.942,067 377.706,146	4	568.765,268 378.063,332	398.547
4	568.765,268 378.063,332	1	568.749,091 378.053,588	18.885

**** Lungimile segmentelor sunt determinate în planul de proiecţie Stereo 70 şi sunt rotunjite la 1 milimetru.**

Document care conţine date cu caracter personal, protejat de prevederile Regulamentului (UE) nr. 679/2016 şi Legii 190/2018

***** Distanţa dintre puncte este formată din segmente cumulate ce sunt mai mici decât valoarea 1 milimetru.**

Neutilizabil in circuitul civil

DATE DESPRE IMOBILUL NR. 10388

Oficiul de Cadastru şi Publicitate Imobiliară PRAHOVA
Biroul de Cadastru şi Publicitate Imobiliară Ploieşti

A. Partea I. Descrierea imobilului

TEREN Extravilan

Adresa: Jud. Prahova

Nr. Crt	Nr cadastral Nr. topografic	Suprafaţa* (mp)	Observaţii / Referinţe
A1		7.500	Sector cadastral:88 Teren neimprejmuit;

B. Partea II. Proprietari şi acte

Inscrieri privitoare la dreptul de proprietate şi alte drepturi reale		Referinţe
/		
Act Administrativ nr. 51564, din 28/12/1995 emis de CJSDPAT PRAHOVA;		
B1	Intabulare, drept de PROPRIETATE, dobandit prin Reconstituire, cota actuala 1/1, cota initiala 1/1	A1
	1) **NIŢICU NICOLAE** 2) **PANAIT ELENA**	

C. Partea III. SARCINI .

Inscrieri privind dezmembramintele dreptului de proprietate, drepturi reale de garanţie şi sarcini	Referinţe
NU SUNT	

Neutilizabil în circuitul civil

Anexa Nr. 1 La Partea I

Teren

Nr cadastral	Suprafaţa (mp)*	Observaţii / Referinţe
	7.500	

* Suprafaţa este determinată in planul de proiecţie Stereo 70.

DETALII LINIARE IMOBIL

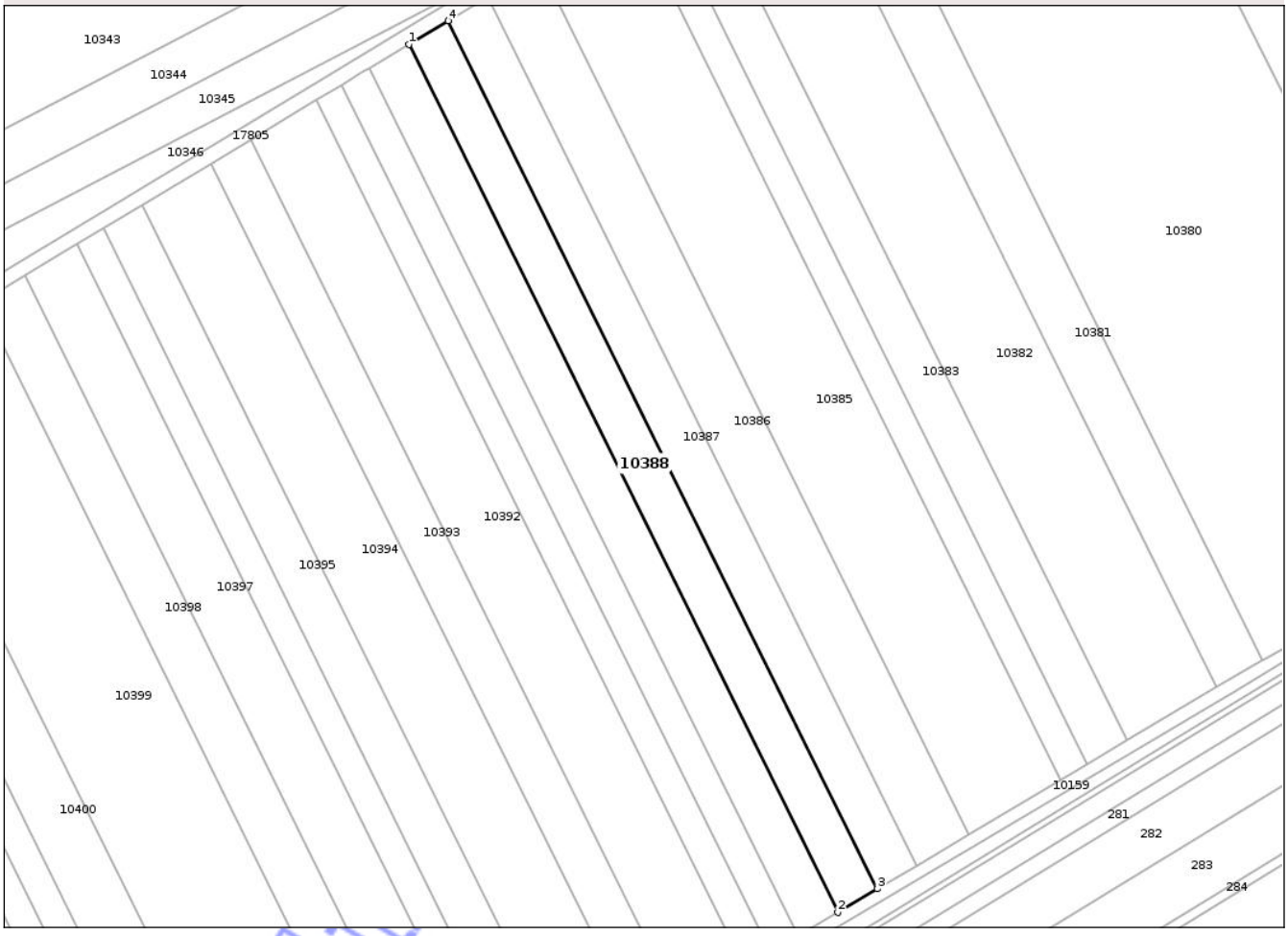

Date referitoare la teren

Crt	Categorie folosinţă	Intra vilan	Suprafaţa (mp)	Tarla	Parcelă	Nr. topo	Observaţii / Referinţe
1	arabil	NU	7.500	103	533/33	-	

Lungime Segmente

1) Valorile lungimilor segmentelor sunt obţinute din proiecţie în plan.

Punct început	X / Y	Punct sfârşit	X / Y	Lungime segment (** (m)
1	568.732,909 378.043,84	2	568.909,603 377.686,865	398.311
2	568.909,603 377.686,865	3	568.925,838 377.696,507	18.882
3	568.925,838 377.696,507	4	568.749,091 378.053,588	398.43
4	568.749,091 378.053,588	1	568.732,909 378.043,84	18.891

**** Lungimile segmentelor sunt determinate în planul de proiecţie Stereo 70 şi sunt rotunjite la 1 milimetru.**

Document care conţine date cu caracter personal, protejat de prevederile Regulamentului (UE) nr. 679/2016 şi Legii 190/2018

***** Distanţa dintre puncte este formată din segmente cumulate ce sunt mai mici decât valoarea 1 milimetru.**

Neutilizabil in circuitul civil

DATE DESPRE IMOBILUL NR. 10389

Oficiul de Cadastru şi Publicitate Imobiliară PRAHOVA
Biroul de Cadastru şi Publicitate Imobiliară Ploieşti

A. Partea I. Descrierea imobilului

TEREN Extravilan

Adresa: Jud. Prahova

Nr. Crt	Nr cadastral Nr. topografic	Suprafaţa* (mp)	Observaţii / Referinţe
A1		7.500	Sector cadastral:88 Teren neimprejmuit;

B. Partea II. Proprietari şi acte

Inscrieri privitoare la dreptul de proprietate şi alte drepturi reale		Referinţe
/		
Act Notarial nr. 9, din 27/01/2004 emis de BNP BOTEZATU ION;		
B1	Intabulare, drept de PROPRIETATE, dobandit prin Succesiune, cota actuala 1/4, cota initiala 1/4	A1
	1) **DOBRIN MARIANA-ILEANA**	
Act Notarial nr. 8, din 27/01/2004 emis de BNP BOTEZATU ION;		
B2	Intabulare, drept de PROPRIETATE, dobandit prin Succesiune, cota actuala 3/4, cota initiala 3/4	A1
	1) **DOBRIN MARIANA-ILEANA**	

C. Partea III. SARCINI .

Inscrieri privind dezmembramintele dreptului de proprietate, drepturi reale de garanţie şi sarcini	Referinţe
NU SUNT	

Neutilizabil în circuitul civil

Anexa Nr. 1 La Partea I

Teren

Nr cadastral	Suprafaţa (mp)*	Observaţii / Referinţe
	7.500	

* Suprafaţa este determinată in planul de proiecţie Stereo 70.

DETALII LINIARE IMOBIL

Date referitoare la teren

Crt	Categorie folosinţă	Intra vilan	Suprafaţa (mp)	Tarla	Parcelă	Nr. topo	Observaţii / Referinţe
1	arabil	NU	7.500	103	533/34	-	

Lungime Segmente

1) Valorile lungimilor segmentelor sunt obţinute din proiecţie în plan.

Punct început	X / Y	Punct sfârşit	X / Y	Lungime segment (** (m)
1	568.716,722 378.034,09	2	568.893,39 377.677,169	398.251
2	568.893,39 377.677,169	3	568.896,07 377.678,827	3.151
3	568.896,07 377.678,827	4	568.909,603 377.686,865	15.74
4	568.909,603 377.686,865	5	568.732,909 378.043,84	398.311
5	568.732,909 378.043,84	1	568.716,722 378.034,09	18.897

Document care conţine date cu caracter personal, protejat de prevederile Regulamentului (UE) nr. 679/2016 şi Legii 190/2018

**** Lungimile segmentelor sunt determinate în planul de proiecţie Stereo 70 şi sunt rotunjite la 1 milimetru.**
***** Distanţa dintre puncte este formată din segmente cumulate ce sunt mai mici decât valoarea 1 milimetru.**

Neutilizabil in circuitul civil

DATE DESPRE IMOBILUL NR. 10390

Oficiul de Cadastru şi Publicitate Imobiliară PRAHOVA
Biroul de Cadastru şi Publicitate Imobiliară Ploieşti

A. Partea I. Descrierea imobilului

TEREN Extravilan

Adresa: Jud. Prahova, T103 A533/36

Nr. Crt	Nr cadastral Nr. topografic	Suprafaţa* (mp)	Observaţii / Referinţe
A1	24897	5.300	Sector cadastral:88 Teren neimprejmuit;

B. Partea II. Proprietari şi acte

Inscrieri privitoare la dreptul de proprietate şi alte drepturi reale		Referinţe
100859 / 02/11/2017		
Act Notarial nr. 183, din 05/04/2005 emis de NP IVAN CONSTANTIN (act administrativ nr 54438 din 08.02.1996, emis de COMISIA JUDETEANA PRAHOVA);		
B3	se noteaza faptul ca imobilul se afla sub incidenta art.3 (alin.1) din Legea 17/2004	A1
10801 / 08/02/2018		
Act Notarial nr. 184, din 07/02/2018 emis de NP Radu Florina;		
B4	Intabulare, drept de PROPRIETATEcumparare ca bun comun, dobandit prin Conventie, cota actuala 1/1, cota initiala 1/1	A1
	1) **LIPAN SIMONA** 2) **LIPAN GEORGE-VALERIU**	

C. Partea III. SARCINI

Inscrieri privind dezmembramintele dreptului de proprietate, drepturi reale de garanţie şi sarcini		Referinţe
38585 / 02/05/2018		
Act Notarial nr. 675, din 27/04/2018 emis de NP Preda Popescu Florentina;		
C1	Intabulare, drept de SUPERFICIE	A1
	1) **SC ECOMASTER-SERVICII ECOLOGICE SRL**, CIF:14045827	

Neutilizabil în circuitul civil

Anexa Nr. 1 La Partea I

Teren

Nr cadastral	Suprafaţa (mp)*	Observaţii / Referinţe
24897	5.300	

* Suprafaţa este determinată in planul de proiecţie Stereo 70.

DETALII LINIARE IMOBIL

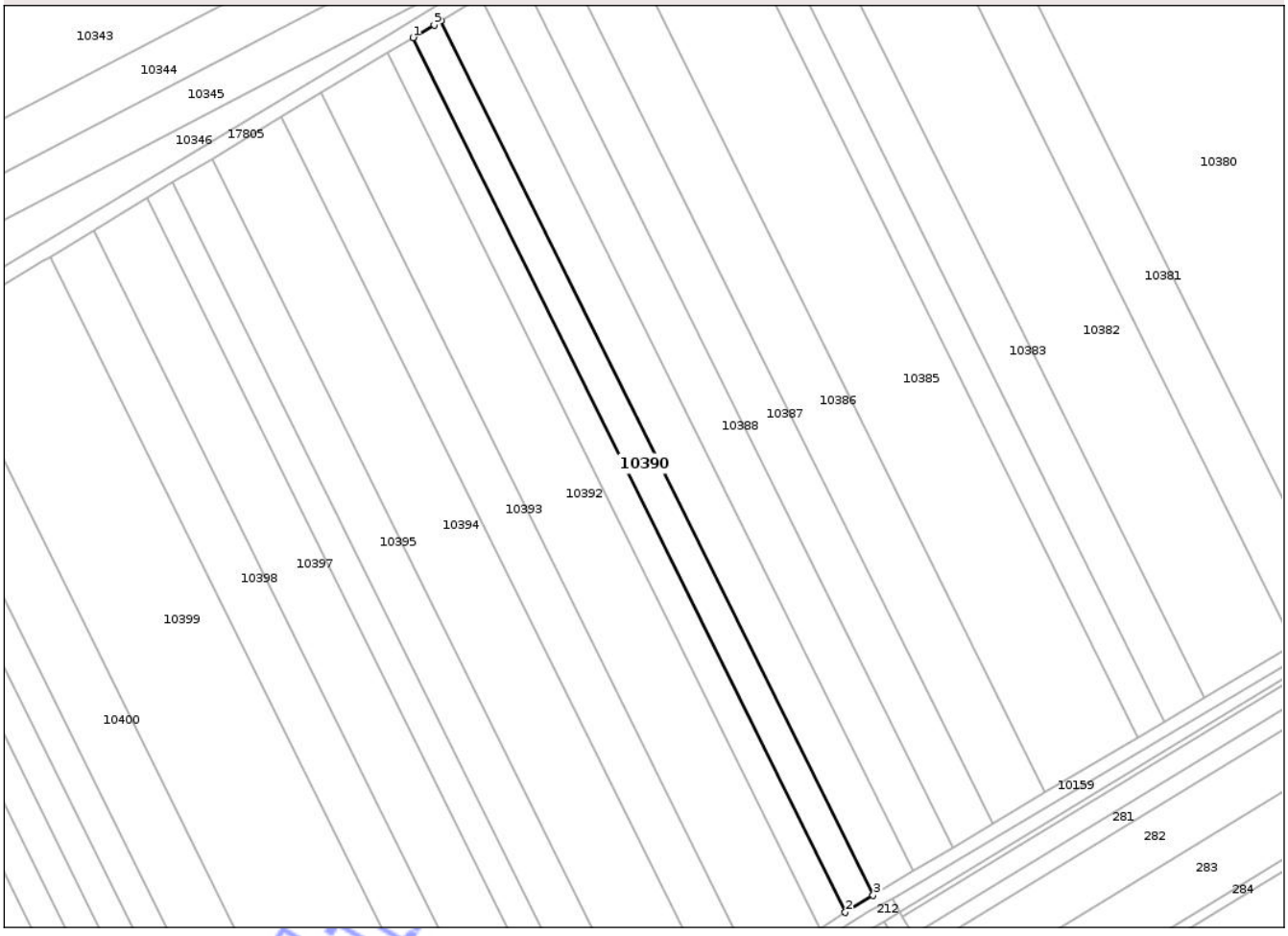

Date referitoare la teren

Crt	Categorie folosinţă	Intra vilan	Suprafaţa (mp)	Tarla	Parcelă	Nr. topo	Observaţii / Referinţe
1	arabil	NU	5.300	103	533/36	-	

Lungime Segmente

1) Valorile lungimilor segmentelor sunt obţinute din proiecţie în plan.

Punct început	X / Y	Punct sfârşit	X / Y	Lungime segment (** (m)
1	568.705,286 378.027,202	2	568.882,026 377.670,135	398.414
2	568.882,026 377.670,135	3	568.893,39 377.677,169	13.365
3	568.893,39 377.677,169	4	568.716,722 378.034,09	398.251
4	568.716,722 378.034,09	5	568.713,923 378.032,404	3.268
5	568.713,923 378.032,404	1	568.705,286 378.027,202	10.083

Document care conţine date cu caracter personal, protejat de prevederile Regulamentului (UE) nr. 679/2016 şi Legii 190/2018

**** Lungimile segmentelor sunt determinate în planul de proiecţie Stereo 70 şi sunt rotunjite la 1 milimetru.**
***** Distanţa dintre puncte este formată din segmente cumulate ce sunt mai mici decât valoarea 1 milimetru.**

Neutilizabil in circuitul civil

DATE DESPRE IMOBILUL NR. 10391

Oficiul de Cadastru şi Publicitate Imobiliară PRAHOVA
Biroul de Cadastru şi Publicitate Imobiliară Ploieşti

A. Partea I. Descrierea imobilului

TEREN Extravilan

Adresa: Jud. Prahova, T103 A533/37

Nr. Crt	Nr cadastral Nr. topografic	Suprafaţa* (mp)	Observaţii / Referinţe
A1	24903	4.900	Sector cadastral:88 Teren neimprejmuit;

B. Partea II. Proprietari şi acte

Inscrieri privitoare la dreptul de proprietate şi alte drepturi reale		Referinţe
100658 / 01/11/2017		
Act Notarial nr. 87, din 23/05/2008 emis de NP NICOLETA DRAGAN (act administrativ nr 54444 din 09.02.1996, emis de COMISIA JUDETEANA PRAHOVA);		
B5	se noteaza faptul ca imobilul se afla sub incidenta art.3 (alin. 1) din Legea 17/2014	A1
10799 / 08/02/2018		
Act Notarial nr. 185, din 07/02/2018 emis de NP DAN OLIVIU VASILICA;		
B6	Intabulare, drept de PROPRIETATE(cumparare ca bun comun), dobandit prin Conventie, cota actuala 1/1, cota initiala 1/1	A1
	1) **LIPAN SIMONA** 2) **LIPAN GEORGE-VALERIU**	

C. Partea III. SARCINI

Inscrieri privind dezmembramintele dreptului de proprietate, drepturi reale de garanţie şi sarcini		Referinţe
38582 / 02/05/2018		
Act Notarial nr. 675, din 27/04/2018 emis de NP Preda Popescu Florentina;		
C1	Intabulare, drept de SUPERFICIE(pe o perioada de cel mult 99 de ani)	A1
	1) **SC ECOMASTER-SERVICII ECOLOGICE SRL**, CIF:14045827	

Neutilizabil în circuitul civil

Anexa Nr. 1 La Partea I

Teren

Nr cadastral	Suprafaţa (mp)*	Observaţii / Referinţe
24903	4.900	

* Suprafaţa este determinată in planul de proiecţie Stereo 70.

DETALII LINIARE IMOBIL

Date referitoare la teren

Crt	Categorie folosinţă	Intra vilan	Suprafaţa (mp)	Tarla	Parcelă	Nr. topo	Observaţii / Referinţe
1	arabil	NU	4.900	103	533/37	-	

Lungime Segmente

1) Valorile lungimilor segmentelor sunt obţinute din proiecţie în plan.

Punct început	X / Y	Punct sfârşit	X / Y	Lungime segment (** (m)
1	568.694,717 378.020,835	2	568.871,523 377.663,634	398.564
2	568.871,523 377.663,634	3	568.882,026 377.670,135	12.352
3	568.882,026 377.670,135	4	568.705,286 378.027,202	398.414
4	568.705,286 378.027,202	1	568.694,717 378.020,835	12.339

**** Lungimile segmentelor sunt determinate în planul de proiecţie Stereo 70 şi sunt rotunjite la 1 milimetru.**

Document care conţine date cu caracter personal, protejat de prevederile Regulamentului (UE) nr. 679/2016 şi Legii 190/2018

***** Distanţa dintre puncte este formată din segmente cumulate ce sunt mai mici decât valoarea 1 milimetru.**

Neutilizabil in circuitul civil

DATE DESPRE IMOBILUL NR. 10392

Oficiul de Cadastru şi Publicitate Imobiliară PRAHOVA
Biroul de Cadastru şi Publicitate Imobiliară Ploieşti

A. Partea I. Descrierea imobilului

Nr. CF vechi:1288(e:1288)
Nr. cadastral vechi:79

TEREN Extravilan

Adresa: Jud. Prahova, T103 A533/38

Nr. Crt	Nr cadastral Nr. topografic	Suprafaţa* (mp)	Observaţii / Referinţe
A1	20975	Din acte: 20.000 Masurata: 12.500	Sector cadastral:88 Teren neimprejmuit;

B. Partea II. Proprietari şi acte

Inscrieri privitoare la dreptul de proprietate şi alte drepturi reale		Referinţe
65514 / 28/08/2014		
Act Administrativ nr. 4919, din 28/08/2014 emis de OCPI PH;		
B3	se noteaza faptul ca imobilul se afla sub incidenta art.3 (alin.1) din Legea nr.17/2014	A1
86081 / 18/08/2015		
Act Normativ nr. 17, din 07/03/2014 emis de Parlamentul Romaniei;		
B4	se noteaza faptul ca imobilul se afla sub incidenta art 3 alin (1) din Legea 17/2014	A1
75031 / 03/08/2016		
Act Notarial nr. 1129, din 02/08/2016 emis de NP Preda Popescu Florentina;		
B6	Intabulare, drept de PROPRIETATE, dobandit prin Conventie, cota actuala 1/1, cota initiala 1/1	A1
	1) **LIPAN SIMONA** 2) **LIPAN GEORGE-VALERIU**	

C. Partea III. SARCINI

Inscrieri privind dezmembramintele dreptului de proprietate, drepturi reale de garanţie şi sarcini		Referinţe
38641 / 02/05/2018		
Act Notarial nr. 675, din 27/04/2018 emis de Preda Popescu Florentina;		
C1	Intabulare, drept de SUPERFICIE(pe perioada existentei constructiei/constructiilor, dar nu mai mult de 99 de ani)	A1
	1) **SC ECOMASTER - SERVICII ECOLOGICE SRL**, CIF:14045827	

Neautorizat în circuitul civil

Anexa Nr. 1 La Partea I

Teren

Nr cadastral	Suprafaţa (mp)*	Observaţii / Referinţe
20975	Din acte: 20.000 Masurata: 12.500	

* Suprafaţa este determinată in planul de proiecţie Stereo 70.

DETALII LINIARE IMOBIL

Date referitoare la teren

Crt	Categorie folosinţă	Intra/ vilan	Suprafaţa (mp)	Tarla	Parcelă	Nr. topo	Observaţii / Referinţe
1	arabil	NU	12.500	103	533/38	-	

Lungime Segmente
1) Valorile lungimilor segmentelor sunt obţinute din proiecţie în plan.

Punct început	X / Y	Punct sfârşit	X / Y	Lungime segment (** (m)
1	568.667,773 378.004,605	2	568.844,748 377.647,062	398.945
2	568.844,748 377.647,062	3	568.847,432 377.648,724	3.157
3	568.847,432 377.648,724	4	568.871,523 377.663,634	28.332
4	568.871,523 377.663,634	5	568.694,717 378.020,835	398.564

Document care conţine date cu caracter personal, protejat de prevederile Regulamentului (UE) nr. 679/2016 şi Legii 190/2018

Punct început	X / Y	Punct sfârşit	X / Y	Lungime segment (** (m)
5	568.694,717 378.020,835	1	568.667,773 378.004,605	31.455

** Lungimile segmentelor sunt determinate în planul de proiecţie Stereo 70 şi sunt rotunjite la 1 milimetru.
*** Distanţa dintre puncte este formată din segmente cumulate ce sunt mai mici decât valoarea 1 milimetru.

Neutilizabil in circuitul civil

DATE DESPRE IMOBILUL NR. 10393

Oficiul de Cadastru şi Publicitate Imobiliară PRAHOVA
Biroul de Cadastru şi Publicitate Imobiliară Ploieşti

A. Partea I. Descrierea imobilului

Nr. CF vechi:1289(e:1289)
Nr. cadastral vechi:84

TEREN Extravilan

Adresa: Jud. Prahova, T103 A533/38

Nr. Crt	Nr cadastral Nr. topografic	Suprafaţa* (mp)	Observaţii / Referinţe
A1	20988	7.500	Sector cadastral:88 Teren neimprejmuit;

B. Partea II. Proprietari şi acte

Inscrieri privitoare la dreptul de proprietate şi alte drepturi reale		Referinţe
65528 / 28/08/2014		
Act Administrativ nr. 4919, din 28/08/2014 emis de OCPI PH;		
B3	se noteaza faptul ca imobilul se afla sub incidenta art.3(alin.1) din Legea nr.17/2014	A1
75034 / 03/08/2016		
Act Notarial nr. 1130, din 02/08/2016 emis de Preda Popescu Florentina;		
B5	Intabulare, drept de PROPRIETATEcumparare ca bun comun, dobandit prin Conventie, cota actuala 1/1, cota initiala 1/1	A1
	1) **LIPAN SIMONA** 2) **LIPAN GEORGE-VALERIU**	
69812 / 28/07/2017		
Act Administrativ nr. 3115, din 29/06/2017 emis de OCPI PRAHOVA;		
B7	Imobil aflat sub incidenta art. 3(alin. 1) din Legea 17/2014	A1

C. Partea III. SARCINI

Inscrieri privind dezmembramintele dreptului de proprietate, drepturi reale de garanţie şi sarcini		Referinţe
38643 / 02/05/2018		
Act Notarial nr. 675, din 27/04/2018 emis de NP Preda Popescu Florentina;		
C1	Intabulare, drept de SUPERFICIE	A1
	1) **SC ECOMASTER-SERVICII ECOLOGICE SRL**, CIF:14045827	

Neautorizat în circuitul civil

Anexa Nr. 1 La Partea I

Teren

Nr cadastral	Suprafaţa (mp)*	Observaţii / Referinţe
20988	7.500	

* Suprafaţa este determinată in planul de proiecţie Stereo 70.

DETALII LINIARE IMOBIL

Date referitoare la teren

Crt	Categorie folosinţă	Intra vilan	Suprafaţa (mp)	Tarla	Parcelă	Nr. topo	Observaţii / Referinţe
1	arabil	NU	7.500	103	533/38	-	

Lungime Segmente

1) Valorile lungimilor segmentelor sunt obţinute din proiecţie în plan.

Punct început	X / Y	Punct sfârşit	X / Y	Lungime segment (** (m)
1	568.651,619 377.994,875	2	568.828,695 377.637,127	399.174
2	568.828,695 377.637,127	3	568.844,748 377.647,062	18.879
3	568.844,748 377.647,062	4	568.667,773 378.004,605	398.945
4	568.667,773 378.004,605	1	568.651,619 377.994,875	18.858

**** Lungimile segmentelor sunt determinate în planul de proiecţie Stereo 70 şi sunt rotunjite la 1 milimetru.**

Document care conţine date cu caracter personal, protejat de prevederile Regulamentului (UE) nr. 679/2016 şi Legii 190/2018

***** Distanţa dintre puncte este formată din segmente cumulate ce sunt mai mici decât valoarea 1 milimetru.**

Neutilizabil in circuitul civil

DATE DESPRE IMOBILUL NR. 10394

Oficiul de Cadastru şi Publicitate Imobiliară PRAHOVA
Biroul de Cadastru şi Publicitate Imobiliară Ploieşti

A. Partea I. Descrierea imobilului

TEREN Extravilan

Adresa: Jud. Prahova, T 103 ; A 533/39

Nr. Crt	Nr cadastral Nr. topografic	Suprafaţa* (mp)	Observaţii / Referinţe
A1	25491	13.184	Sector cadastral:88 Teren neimprejmuit;

B. Partea II. Proprietari şi acte

Inscrieri privitoare la dreptul de proprietate şi alte drepturi reale		Referinţe
31464 / 08/04/2020		
Act Administrativ nr. 54475, din 11/03/1996 emis de COMISIA JUDETEANA PRAHOVA (hotarare judecatoreasca nr 617 din 06.06.2005, emis de JUDECATORIA PLOIESTI;hotarare judecatoreasca nr 1362 din 26.10.2006, emis de CURTEA DE APEL PLOIESTI -SECTIA CIVILA;hotarare judecatoreasca nr 10894/3003 din 16.08.2005, emis de JUDECATORIA PLOIESTI;actiune in instanta nr 8 din 20.08.2007, emis de BEJ PETCU ALEXANDRU;act administrativ nr 91218 din 29.08.2019, emis de OCPI PRAHOVA;hotarare judecatoreasca nr 10894/3003 din 14.03.2005, emis de JUDECATORIA PLOIESTI;hotarare judecatoreasca nr 345 din 18.04.2006, emis de TRIBUNALUL PRAHOVA;hotarare judecatoreasca nr 5273 din 15.06.2005, emis de JUDECATORIA PLOIESTI;hotarare judecatoreasca nr 406 din 20.02.2013, emis de CURTEA DE APEL PLOIESTI-SECTIA CIVILA);		
B2	Imobil aflat sub incidenta art.3 alin.(1) din Legea 17/2014	A1
70864 / 29/07/2020		
Act Notarial nr. 234, din 28/07/2020 emis de Cosma ANDREEA;		
B3	Intabulare, drept de PROPRIETATEcumparare, dobandit prin Conventie, cota actuala 1/2, cota initiala 1/2	A1
	1) **LIPAN SIMONA**	
B4	Intabulare, drept de PROPRIETATEcumparare, dobandit prin Conventie, cota actuala 1/2, cota initiala 1/2	A1
	1) **LIPAN GEORGE-VALERIU**	

C. Partea III. SARCINI .

Inscrieri privind dezmembramintele dreptului de proprietate, drepturi reale de garanţie şi sarcini	Referinţe
NU SUNT	

Neutilizabil în circuitul civil

Anexa Nr. 1 La Partea I

Teren

Nr cadastral	Suprafaţa (mp)*	Observaţii / Referinţe
25491	13.184	

* Suprafaţa este determinată in planul de proiecţie Stereo 70.

DETALII LINIARE IMOBIL

Date referitoare la teren

Crt	Categorie folosinţă	Intra vilan	Suprafaţa (mp)	Tarla	Parcelă	Nr. topo	Observaţii / Referinţe
1	arabil	NU	13.184	103	533/39	-	

Lungime Segmente
1) Valorile lungimilor segmentelor sunt obţinute din proiecţie în plan.

Punct început	X / Y	Punct sfârşit	X / Y	Lungime segment (** (m)
1	568.623,244 377.977,783	2	568.800,499 377.619,675	399.576
2	568.800,499 377.619,675	3	568.803,188 377.621,339	3.162
3	568.803,188 377.621,339	4	568.828,695 377.637,127	29.998
4	568.828,695 377.637,127	5	568.651,619 377.994,875	399.174
5	568.651,619 377.994,875	1	568.623,244 377.977,783	33.125

Document care conţine date cu caracter personal, protejat de prevederile Regulamentului (UE) nr. 679/2016 şi Legii 190/2018

**** Lungimile segmentelor sunt determinate în planul de proiecţie Stereo 70 şi sunt rotunjite la 1 milimetru.**
***** Distanţa dintre puncte este formată din segmente cumulate ce sunt mai mici decât valoarea 1 milimetru.**

Neutilizabil in circuitul civil

DATE DESPRE IMOBILUL NR. 10395

Oficiul de Cadastru şi Publicitate Imobiliară PRAHOVA
Biroul de Cadastru şi Publicitate Imobiliară Ploiești

A. Partea I. Descrierea imobilului

TEREN Extravilan

Adresa: Jud. Prahova, T103 A533/40

Nr. Crt	Nr cadastral Nr. topografic	Suprafaţa* (mp)	Observaţii / Referinţe
A1	24904	7.500	Sector cadastral:88 Teren neimprejmuit;

B. Partea II. Proprietari şi acte

Inscrieri privitoare la dreptul de proprietate şi alte drepturi reale		Referinţe
100829 / 02/11/2017		
Act Administrativ nr. 58204, din 17/05/1996 emis de COMISIA JUDETEANA PENTRU STABILIREA DREPTULUI DE (PRORRIETATE ASUPRA TERENURILOR. act notarial nr 111 din 03.04.1997, emis de N.P.BOTEZATU ION;act notarial nr 55 din 05.04.2005, emis de N.P.BOTEZATU ION;act notarial nr 109 din 03.04.1997, emis de N.P. BOTEZATU ION;act notarial nr 53 din 05.04.2005, emis de N.P.BOTEZATU ION;act notarial nr 110 din 03.04.1997, emis de N.P.BOTEZATU ION;act notarial nr 54 din 05.04.2005, emis de N.P.BOTEZATU ION;act notarial nr 1171 din 11.05.1992, emis de NOTARIATUL DE STAT JUDETEAN PRAHOVA;act notarial nr 1170 din 11.05.1992, emis de NOTARIATUL DE STAT JUDETEAN PRAHOVA;act notarial nr 2878 din 12.10.1992, emis de NOTARIATUL DE STAT JUDETEAN PRAHOVA);		
B4	se noteaza faptul ca imobilul se afla sub incidenta art.3 alin.(1) din Legea 17/2014	A1
41035 / 09/05/2018		
Act Notarial nr. 720, din 08/05/2018 emis de Dan Oliviu Vasilica;		
B7	Intabulare, drept de PROPRIETATE(cumparare ca bun comun), dobandit prin Conventie, cota actuala 1/1, cota initiala 1/1	A1
	1) **TEODOR DIANA** 2) **TEODOR BOGDAN-RADU**	

C. Partea III. SARCINI

Inscrieri privind dezmembramintele dreptului de proprietate, drepturi reale de garanţie şi sarcini		Referinţe
170049 / 02/12/2021		
Ordonanta nr. 279/D/P/2020, din 24/11/2021 emis de PARCHETUL DE PE LANGA INALTA CURTE DE CASATIE SI (JUSTITIE-DIRECTIA DE INVESTIGARE A INFRACTIUNILOR DE CRIMINALITATE ORGANIZATA SI TERORISM-SERVICIUL TERITORIAL PLOIESTI. act administrativ nr FN din 24.11.2021, emis de IGPR-DIRECTIA DE COMBATERE A CRIMINALITATII ORGANIZATE-BRIGADA DE COMBATERE A CRIMINALITATII ORGANIZATE PLOIESTI-SERVICIUL DE COMBATERE A FINANTARII TERORISMULUI SI SPALARII BANILOR);		
C1	se noteaza sechestrul asiguratoriu pana la concurenta sumei de 10.097.575,35 lei , la cererea PARCHETULUI DE PE LANGA INALTA CURTE DE CASATIE SI JUSTITIE-DIRECTIA DE INVESTIGARE A INFRACTIUNILOR DE CRIMINALITATE ORGANIZATA SI TERORISM-SERVICIUL TERITORIAL PLOIESTI (asupra cotei parti din imobil proprietatea lui Teodor Bogdan Radu)	A1
C2	se noteaza sechestrul asiguratoriu pana la concurenta sumei de 10.097.575,35 lei , la cererea PARCHETULUI DE PE LANGA INALTA CURTE DE CASATIE SI JUSTITIE-DIRECTIA DE INVESTIGARE A INFRACTIUNILOR DE CRIMINALITATE ORGANIZATA SI TERORISM-SERVICIUL TERITORIAL PLOIESTI (asupra cotei parti din imobil proprietatea lui Teodor Diana)	A1

Neutilizabil în circuitul civil

Anexa Nr. 1 La Partea I

Teren

Nr cadastral	Suprafaţa (mp)*	Observaţii / Referinţe
24904	7.500	

* Suprafaţa este determinată in planul de proiecţie Stereo 70.

DETALII LINIARE IMOBIL

Date referitoare la teren

Crt	Categorie folosinţă	Intra vilan	Suprafaţa (mp)	Tarla	Parcelă	Nr. topo	Observaţii / Referinţe
1	arabil	NU	7.500	103	533/40	-	

Lungime Segmente

1) Valorile lungimilor segmentelor sunt obţinute din proiecţie în plan.

Punct început	X / Y	Punct sfârşit	X / Y	Lungime segment (** (m)
1	568.607,116 377.968,068	2	568.784,472 377.609,756	399.803
2	568.784,472 377.609,756	3	568.800,499 377.619,675	18.848
3	568.800,499 377.619,675	4	568.623,244 377.977,783	399.576
4	568.623,244 377.977,783	1	568.607,116 377.968,068	18.828

**** Lungimile segmentelor sunt determinate în planul de proiecţie Stereo 70 şi sunt rotunjite la 1 milimetru.**

Document care conţine date cu caracter personal, protejat de prevederile Regulamentului (UE) nr. 679/2016 şi Legii 190/2018

***** Distanţa dintre puncte este formată din segmente cumulate ce sunt mai mici decât valoarea 1 milimetru.**

Neutilizabil in circuitul civil

DATE DESPRE IMOBILUL NR. 10396

Oficiul de Cadastru şi Publicitate Imobiliară PRAHOVA
Biroul de Cadastru şi Publicitate Imobiliară Ploieşti

A. Partea I. Descrierea imobilului

Nr. CF vechi:4371
Nr. cadastral vechi:11056

TEREN Extravilan

Adresa: Jud. Prahova, T103 A533/41

Nr. Crt	Nr cadastral Nr. topografic	Suprafaţa* (mp)	Observaţii / Referinţe
A1	21477	5.000	Sector cadastral:88 Teren neimprejmuit;

B. Partea II. Proprietari şi acte

Inscrieri privitoare la dreptul de proprietate şi alte drepturi reale		Referinţe
24843 / 27/05/2009		
Act Notarial nr. 2261, din 26/05/2009 emis de NP DRAGAN NICOLETA;		
B5	Intabulare, drept de PROPRIETATE bun comun, , dobandit prin Conventie, cota actuala 1/1, cota initiala 1/1	A1
	1) **PANAIT CRISTIAN** 2) **PANAIT CRISTINA**	
67993 / 28/08/2014		
Act Normativ nr. 17, din 07/03/2014 emis de Parlamentul Romaniei;		
B6	Imobil aflat sub incidenta art.3 alin.(1) din Legea 17/2014, dobandit prin Lege	A1

C. Partea III. SARCINI .

Inscrieri privind dezmembramintele dreptului de proprietate, drepturi reale de garanţie şi sarcini	Referinţe
NU SUNT	

Neutilizabil în circuitul civil

Anexa Nr. 1 La Partea I

Teren

Nr cadastral	Suprafaţa (mp)*	Observaţii / Referinţe
21477	5.000	

* Suprafaţa este determinată in planul de proiecţie Stereo 70.

DETALII LINIARE IMOBIL

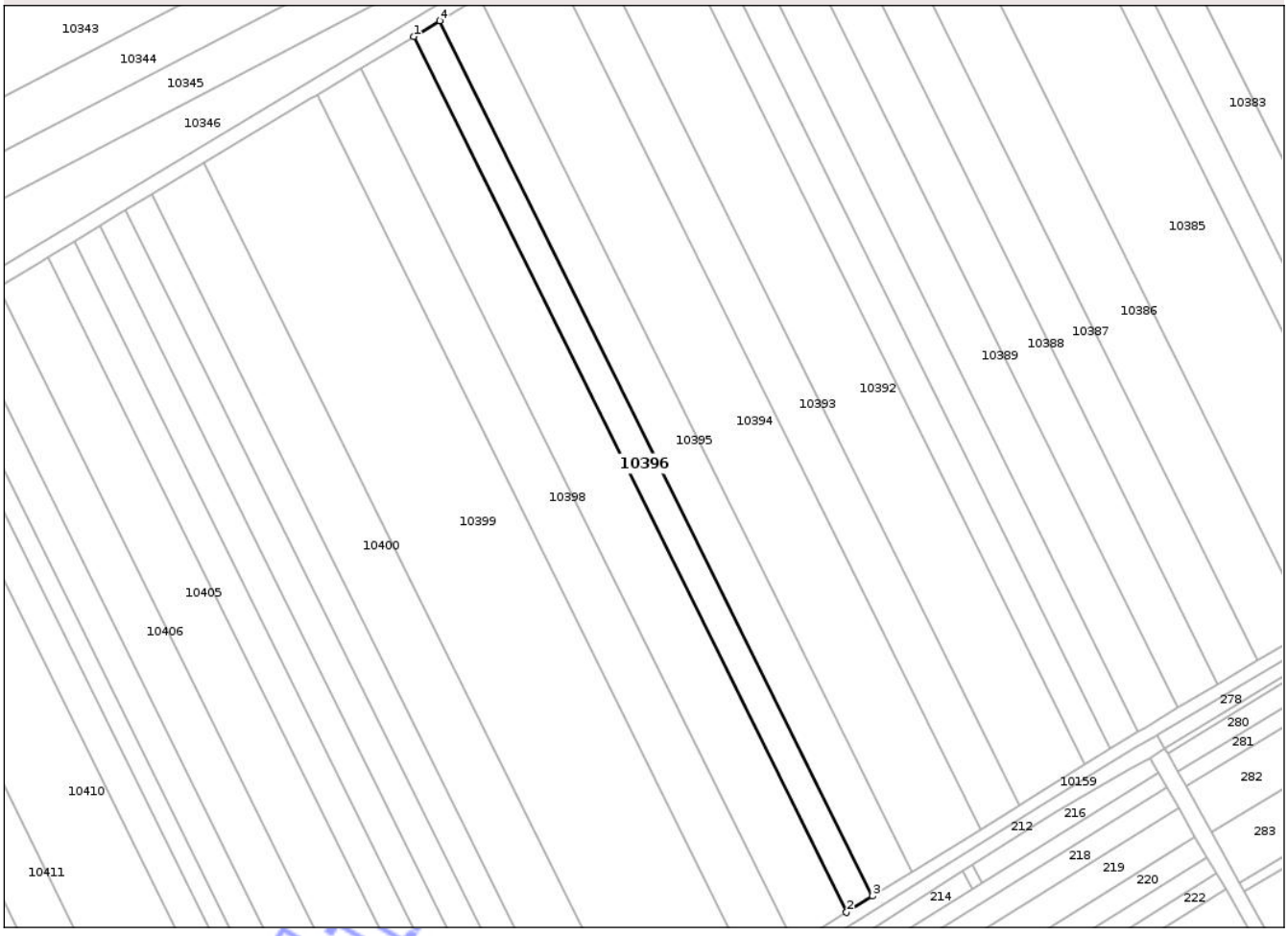

Date referitoare la teren

Crt	Categorie folosinţă	Intra vilan	Suprafaţa (mp)	Tarla	Parcelă	Nr. topo	Observaţii / Referinţe
1	arabil	NU	5.000	103	533/41	-	

Lungime Segmente

1) Valorile lungimilor segmentelor sunt obţinute din proiecţie în plan.

Punct început	X / Y	Punct sfârşit	X / Y	Lungime segment (** (m)
1	568.596,368 377.961,594	2	568.773,792 377.603,145	399.956
2	568.773,792 377.603,145	3	568.784,472 377.609,756	12.561
3	568.784,472 377.609,756	4	568.607,116 377.968,068	399.803
4	568.607,116 377.968,068	1	568.596,368 377.961,594	12.547

**** Lungimile segmentelor sunt determinate în planul de proiecţie Stereo 70 şi sunt rotunjite la 1 milimetru.**

Document care conţine date cu caracter personal, protejat de prevederile Regulamentului (UE) nr. 679/2016 şi Legii 190/2018

***** Distanţa dintre puncte este formată din segmente cumulate ce sunt mai mici decât valoarea 1 milimetru.**

Neutilizabil in circuitul civil

DATE DESPRE IMOBILUL NR. 10397

Oficiul de Cadastru şi Publicitate Imobiliară PRAHOVA
Biroul de Cadastru şi Publicitate Imobiliară Ploieşti

A. Partea I. Descrierea imobilului

Nr. CF vechi:4085
Nr. cadastral vechi:10895

TEREN Extravilan

Adresa: Jud. Prahova, T103 A533/42

Nr. Crt	Nr cadastral Nr. topografic	Suprafaţa* (mp)	Observaţii / Referinţe
A1	21228	10.000	Sector cadastral:88 Teren neimprejmuit;

B. Partea II. Proprietari şi acte

Inscrieri privitoare la dreptul de proprietate şi alte drepturi reale		Referinţe
65669 / 28/08/2014		
Act Administrativ nr. 4919, din 28/08/2014 emis de OCPI - PH;		
B4	se noteaza faptul ca imobilul se afla sub incidenta art.3 alin(1) din Legea 17/2014	A1
75036 / 03/08/2016		
Act Notarial nr. 1128, din 02/08/2016 emis de Preda Popescu Florentina;		
B6	Intabulare, drept de PROPRIETATEcumparare ca bun comun, dobandit prin Conventie, cota actuala 1/1, cota initiala 1/1	A1
	1) **LIPAN SIMONA** 2) **LIPAN GEORGE-VALERIU**	

C. Partea III. SARCINI

Inscrieri privind dezmembramintele dreptului de proprietate, drepturi reale de garanţie şi sarcini		Referinţe
38590 / 02/05/2018		
Act Notarial nr. 675, din 27/04/2018 emis de NP Preda Popescu Florentina;		
C1	Intabulare, drept de SUPERFICIE	A1
	1) **SC ECOMASTER-SERVICII ECOLOGICE SRL**, CIF:14045827	

Neutilizabil în circuitul civil

Anexa Nr. 1 La Partea I

Teren

Nr cadastral	Suprafaţa (mp)*	Observaţii / Referinţe
21228	10.000	

* Suprafaţa este determinată in planul de proiecţie Stereo 70.

DETALII LINIARE IMOBIL

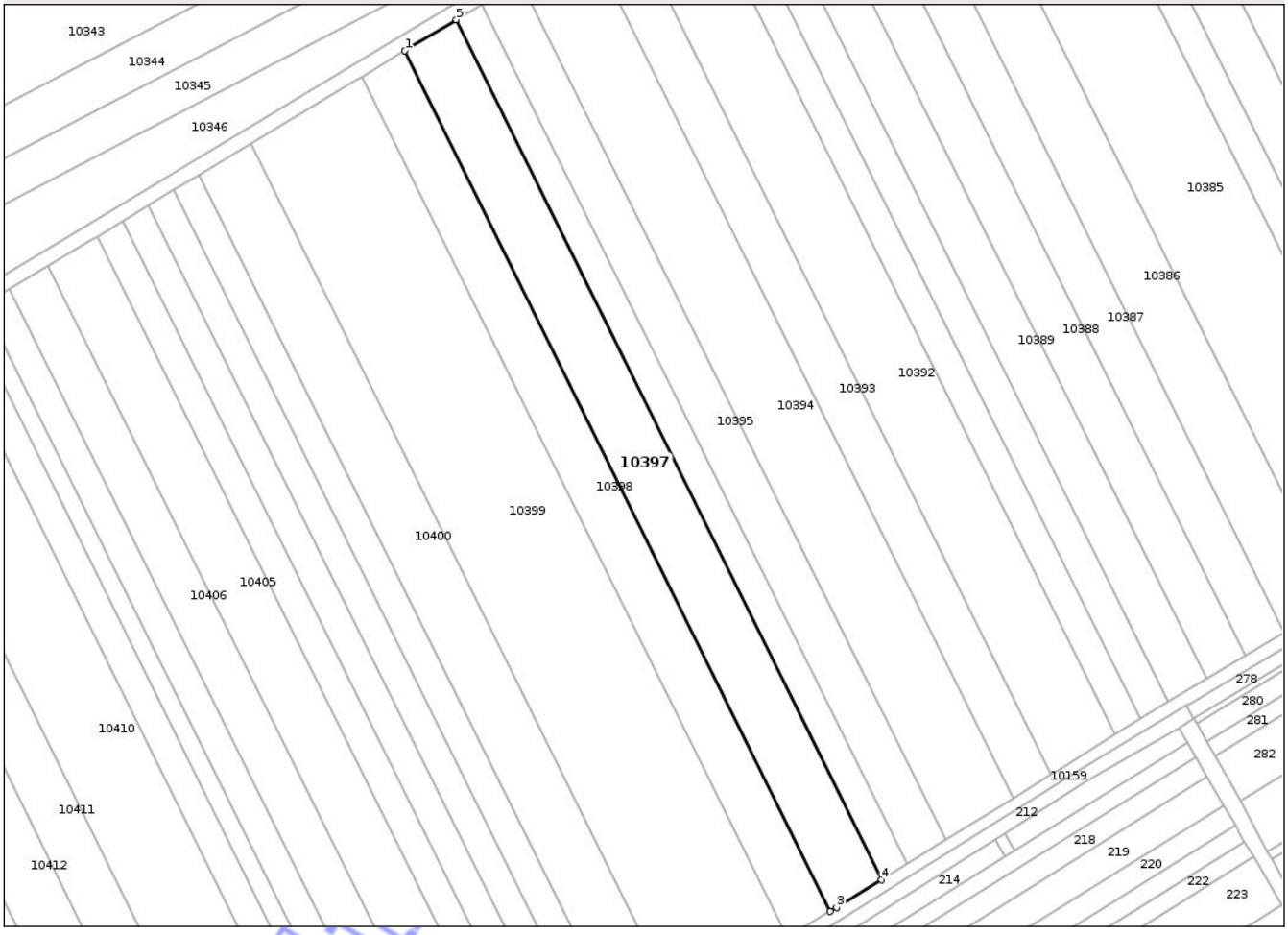

Date referitoare la teren

Crt	Categorie folosinţă	Intra vilan	Suprafaţa (mp)	Tarla	Parcelă	Nr. topo	Observaţii / Referinţe
1	arabil	NU	10.000	103	533/42	-	

Lungime Segmente
1) Valorile lungimilor segmentelor sunt obţinute din proiecţie în plan.

Punct început	X / Y	Punct sfârşit	X / Y	Lungime segment (** (m)
1	568.574,886 377.948,654	2	568.752,445 377.589,933	400.26
2	568.752,445 377.589,933	3	568.755,138 377.591,6	3.167
3	568.755,138 377.591,6	4	568.773,792 377.603,145	21.938
4	568.773,792 377.603,145	5	568.596,368 377.961,594	399.956
5	568.596,368 377.961,594	1	568.574,886 377.948,654	25.078

Document care conţine date cu caracter personal, protejat de prevederile Regulamentului (UE) nr. 679/2016 şi Legii 190/2018

**** Lungimile segmentelor sunt determinate în planul de proiecţie Stereo 70 şi sunt rotunjite la 1 milimetru.**
***** Distanţa dintre puncte este formată din segmente cumulate ce sunt mai mici decât valoarea 1 milimetru.**

Neutilizabil in circuitul civil

DATE DESPRE IMOBILUL NR. 10398

Oficiul de Cadastru şi Publicitate Imobiliară PRAHOVA
Biroul de Cadastru şi Publicitate Imobiliară Ploieşti

A. Partea I. Descrierea imobilului

Nr. CF vechi:3807
Nr. cadastral vechi:1495

TEREN Extravilan

Adresa: Jud. Prahova, T103 A533/43

Nr. Crt	Nr cadastral Nr. topografic	Suprafaţa* (mp)	Observaţii / Referinţe
A1	21093	Din acte: 30.000 Masurata: 8.400	Sector cadastral:88 Teren neimprejmuit;

B. Partea II. Proprietari şi acte

Inscrieri privitoare la dreptul de proprietate şi alte drepturi reale		Referinţe
65592 / 28/08/2014		
Act Administrativ nr. 4919, din 28/08/2014 emis de OCPI PH;		
B2	se noteaza faptul ca imobilul se afla sub incidenta art.3 (alin1) din Legea nr.17/2014	A1
86088 / 18/08/2015		
Act Normativ nr. 17, din 07/03/2014 emis de Parlamentul Romaniei;		
B3	se noteaza faptul ca imobilul se afla sub incidenta art 3 alin (1) din Legea 17/2014	A1
32931 / 04/04/2016		
Act Notarial nr. 503, din 01/04/2016 emis de NP DAN OLIVIU VASILICA (act notarial nr. 502/01-04-2016 emis de NP DAN OLIVIU VASILICA;);		
B6	se radiaza notarea antecontractului de vanzare cumparare de sub B4 inscris prin incheierea nr.127455/2015	A1
42900 / 28/04/2016		
Act Administrativ nr. 32931, din 04/04/2016 emis de OCPI Prahova;		
B8	se indreapta eroarea materiala strecurata in cuprinsul prezentei carti funciare si in cuprinsul incheierii nr. 32931/2016 in sensul ca numele corect al coproprietarei este Badila Elena Emanuela	A1
83669 / 07/09/2016		
Act Notarial nr. 1384, din 06/09/2016 emis de NP Dan Oliviu Vasilica;		
B9	Intabulare, drept de PROPRIETATEcumparare ca bun comun, dobandit prin Conventie, cota actuala 1/1, cota initiala 1/1	A1
	1) **LIPAN GEORGE-VALERIU** 2) **LIPAN SIMONA**	

C. Partea III. SARCINI

Inscrieri privind dezmembramintele dreptului de proprietate, drepturi reale de garanţie şi sarcini		Referinţe
38578 / 02/05/2018		
Act Notarial nr. 675, din 27/04/2018 emis de NP Preda Popescu Florentina;		
C1	Intabulare, drept de SUPERFICIE(pe o perioada de cel mult 99 ani)	A1
	1) **SC ECOMASTER-SERVICII ECOLOGICE SRL**, CIF:14045827	

Nr. autentificat în cadrul Oficiului de Cadastru şi Publicitate Imobiliară

Anexa Nr. 1 La Partea I

Teren

Nr cadastral	Suprafaţa (mp)*	Observaţii / Referinţe
21093	Din acte: 30.000 Masurata: 8.400	

* Suprafaţa este determinată in planul de proiecţie Stereo 70.

DETALII LINIARE IMOBIL

Date referitoare la teren

Crt	Categorie folosinţă	Intra vilan	Suprafaţa (mp)	Tarla	Parcelă	Nr. topo	Observaţii / Referinţe
1	arabil	NU	8.400	103	533/43	-	

Lungime Segmente
1) Valorile lungimilor segmentelor sunt obţinute din proiecţie în plan.

Punct început	X / Y	Punct sfârşit	X / Y	Lungime segment (** (m)
1	568.556,853 377.937,792	2	568.734,525 377.578,842	400.515
2	568.734,525 377.578,842	3	568.752,445 377.589,933	21.075
3	568.752,445 377.589,933	4	568.574,886 377.948,654	400.26
4	568.574,886 377.948,654	1	568.556,853 377.937,792	21.052

Document care conţine date cu caracter personal, protejat de prevederile Regulamentului (UE) nr. 679/2016 şi Legii 190/2018

**** Lungimile segmentelor sunt determinate în planul de proiecţie Stereo 70 şi sunt rotunjite la 1 milimetru.**
***** Distanţa dintre puncte este formată din segmente cumulate ce sunt mai mici decât valoarea 1 milimetru.**

Neutilizabil in circuitul civil

DATE DESPRE IMOBILUL NR. 10399

Oficiul de Cadastru şi Publicitate Imobiliară PRAHOVA
Biroul de Cadastru şi Publicitate Imobiliară Ploieşti

A. Partea I. Descrierea imobilului

Nr. CF vechi:3810
Nr. cadastral vechi:1496

TEREN Extravilan

Adresa: Jud. Prahova, T103 A533/43

Nr. Crt	Nr cadastral Nr. topografic	Suprafaţa* (mp)	Observaţii / Referinţe
A1	21099	21.600	Sector cadastral:88 Teren neimprejmuit;

B. Partea II. Proprietari şi acte

Inscrieri privitoare la dreptul de proprietate şi alte drepturi reale		Referinţe
65585 / 28/08/2014		
Act Administrativ nr. 4919, din 28/08/2014 emis de OCPI - PH;		
B2	se noteaza faptul ca imobilul se afla sub incidenta art.3(alin.1) din Legea nr.17/2014	A1
86089 / 18/08/2015		
Act Normativ nr. 17, din 07/03/2014 emis de Parlamentul Romaniei;		
B3	Imobil aflat sub incidenta art.3 alin.(1) din Legea 17/2014, dobandit prin Lege	A1
32917 / 04/04/2016		
Act Notarial nr. 503, din 01/04/2016 emis de NP DAN OLIVIU VASILICA;		
B6	se radiaza promisiunea bilaterala de vanzare - cumparare de sub B4, inscris prin incheierea nr. 127450/2015	A1
83677 / 07/09/2016		
Act Notarial nr. 1384, din 06/09/2016 emis de NP Dan Oliviu Vasilica;		
B8	Intabulare, drept de PROPRIETATEcumparare ca bun comun, dobandit prin Conventie, cota actuala 1/1, cota initiala 1/1	A1
	1) **LIPAN GEORGE-VALERIU** 2) **LIPAN SIMONA**	

C. Partea III. SARCINI

Inscrieri privind dezmembramintele dreptului de proprietate, drepturi reale de garanţie şi sarcini		Referinţe
38635 / 02/05/2018		
Act Notarial nr. 675, din 27/04/2018 emis de NP Preda Popescu Florentina;		
C1	Intabulare, drept de SUPERFICIE(pe o perioada de cel mult 99 ani)	A1
	1) **SC ECOMASTER-SERVICII ECOLOGICE SRL**, CIF:14045827	

Neautorizabil în circuitul civil

Anexa Nr. 1 La Partea I

Teren

Nr cadastral	Suprafaţa (mp)*	Observaţii / Referinţe
21099	21.600	

* Suprafaţa este determinată in planul de proiecţie Stereo 70.

DETALII LINIARE IMOBIL

Date referitoare la teren

Crt	Categorie folosinţă	Intra vilan	Suprafaţa (mp)	Tarla	Parcelă	Nr. topo	Observaţii / Referinţe
1	arabil	NU	21.600	103	533/43	-	

Lungime Segmente
1) Valorile lungimilor segmentelor sunt obţinute din proiecţie în plan.

Punct început	X / Y	Punct sfârşit	X / Y	Lungime segment (** (m)
1	568.510,537 377.909,893	2	568.688,5 377.550,355	401.171
2	568.688,5 377.550,355	3	568.691,199 377.552,026	3.174
3	568.691,199 377.552,026	4	568.734,525 377.578,842	50.953
4	568.734,525 377.578,842	5	568.556,853 377.937,792	400.515
5	568.556,853 377.937,792	6	568.554,038 377.936,097	3.286

Document care conţine date cu caracter personal, protejat de prevederile Regulamentului (UE) nr. 679/2016 şi Legii 190/2018

Punct început	X / Y	Punct sfârşit	X / Y	Lungime segment (** (m)
6	568.554,038 377.936,097	1	568.510,537 377.909,893	50.784

** Lungimile segmentelor sunt determinate în planul de proiecţie Stereo 70 şi sunt rotunjite la 1 milimetru.
*** Distanţa dintre puncte este formată din segmente cumulate ce sunt mai mici decât valoarea 1 milimetru.

Neutilizabil in circuitul civil

DATE DESPRE IMOBILUL NR. 10400

Oficiul de Cadastru şi Publicitate Imobiliară PRAHOVA
Biroul de Cadastru şi Publicitate Imobiliară Ploieşti

A. Partea I. Descrierea imobilului

TEREN Extravilan

Adresa: Jud. Prahova

Nr. Crt	Nr cadastral Nr. topografic	Suprafaţa* (mp)	Observaţii / Referinţe
A1		10.000	Sector cadastral:88 Teren neimprejmuit;

B. Partea II. Proprietari şi acte

Inscrieri privitoare la dreptul de proprietate şi alte drepturi reale		Referinţe
/		
Act Administrativ nr. 56421, din 24/04/1996 emis de CJSDPAT PRAHOVA;		
B1	Intabulare, drept de PROPRIETATE, dobandit prin Reconstituire, cota actuala 1/1, cota initiala 1/1	A1
	1) **GRATIE MIRCEA** 2) **GRATIE CRISTINA** 3) **GRATIE MARIA** 4) **GRATIE STELIAN** 5) **GRATIE PARASCHIVA** 6) **GRATIE LUCIAN** 7) **GRATIE GHEORGHE** 8) **GRATIE ANA**	

C. Partea III. SARCINI .

Inscrieri privind dezmembramintele dreptului de proprietate, drepturi reale de garanţie şi sarcini	Referinţe
NU SUNT	

Neutilizabil in circuitul civil

Anexa Nr. 1 La Partea I

Teren

Nr cadastral	Suprafaţa (mp)*	Observaţii / Referinţe
	10.000	

* Suprafaţa este determinată in planul de proiecţie Stereo 70.

DETALII LINIARE IMOBIL

Date referitoare la teren

Crt	Categorie folosinţă	Intra vilan	Suprafaţa (mp)	Tarla	Parcelă	Nr. topo	Observaţii / Referinţe
1	arabil	NU	10.000	103	533/44	-	

Lungime Segmente

1) Valorile lungimilor segmentelor sunt obţinute din proiecţie în plan.

Punct început	X / Y	Punct sfârşit	X / Y	Lungime segment (** (m)
1	568.489,119 377.896,992	2	568.667,217 377.537,183	401.474
2	568.667,217 377.537,183	3	568.688,5 377.550,355	25.029
3	568.688,5 377.550,355	4	568.510,537 377.909,893	401.171
4	568.510,537 377.909,893	1	568.489,119 377.896,992	25.003

**** Lungimile segmentelor sunt determinate în planul de proiecţie Stereo 70 şi sunt rotunjite la 1 milimetru.**

Document care conţine date cu caracter personal, protejat de prevederile Regulamentului (UE) nr. 679/2016 şi Legii 190/2018

***** Distanţa dintre puncte este formată din segmente cumulate ce sunt mai mici decât valoarea 1 milimetru.**

Neutilizabil in circuitul civil

DATE DESPRE IMOBILUL NR. 10401

Oficiul de Cadastru şi Publicitate Imobiliară PRAHOVA
Biroul de Cadastru şi Publicitate Imobiliară Ploieşti

A. Partea I. Descrierea imobilului

Nr. CF vechi:1192(e:1192)
Nr. cadastral vechi:1301

TEREN Extravilan

Adresa: Jud. Prahova, T103 A533/45

Nr. Crt	Nr cadastral Nr. topografic	Suprafaţa* (mp)	Observaţii / Referinţe
A1	20048	Din acte: 20.000 Masurata: 5.000	Sector cadastral:88 Teren neimprejmuit;

B. Partea II. Proprietari şi acte

Inscrieri privitoare la dreptul de proprietate şi alte drepturi reale		Referinţe
27590 / 15/09/2006		
Act Notarial nr. 5583, din 14/09/2006 emis de NP IVAN CONSTANTIN;		
B1	Intabulare, drept de PROPRIETATE bun propriu, , dobandit prin Conventie, cota actuala 1/1, cota initiala 1/1	A1
	1) **GRATIE LUCIAN**	
65482 / 28/08/2014		
Act Administrativ nr. 4919, din 28/08/2014 emis de OCPI PH .;		
B2	se noteaza faptul ca imobilul se afla sub incidenta art.3 alin(1) din Legea 17/2014	A1
85999 / 18/08/2015		
Act Normativ nr. 17, din 07/03/2014 emis de Parlamentul Romaniei;		
B3	imobil aflat sub incidenta art.3(alin.1) din Legea nr.17/2014	A1
91905 / 05/10/2017		
Act Notarial nr. 2529, din 20/09/2017 emis de NP LASLO CRISTINA CARMEN (act administrativ nr 3115 din 29.06.2017, emis de OCPI PRAHOVA);		
B5	se rectifica limitele imobilului si suprafata conform documentatiei cadastrale anexate	A1

C. Partea III. SARCINI .

Inscrieri privind dezmembramintele dreptului de proprietate, drepturi reale de garanţie şi sarcini	Referinţe
NU SUNT	

Neautorizat în circuitul civil

Anexa Nr. 1 La Partea I

Teren

Nr cadastral	Suprafaţa (mp)*	Observaţii / Referinţe
20048	Din acte: 20.000 Masurata: 5.000	

* Suprafaţa este determinată in planul de proiecţie Stereo 70.

DETALII LINIARE IMOBIL

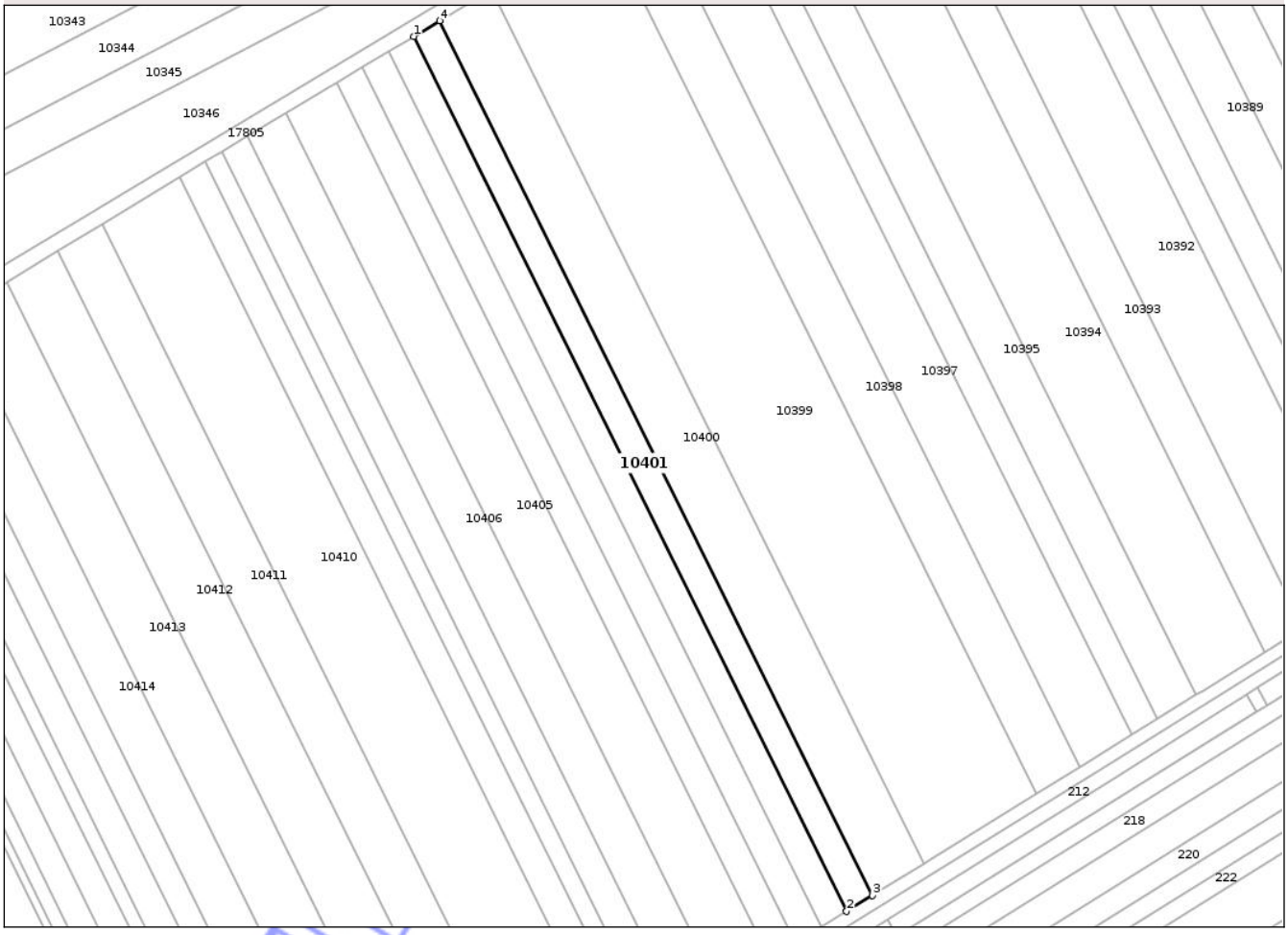

Date referitoare la teren

Crt	Categorie folosinţă	Intra vilan	Suprafaţa (mp)	Tarla	Parcelă	Nr. topo	Observaţii / Referinţe
1	arabil	NU	5.000	103	533/45	-	

Lungime Segmente

1) Valorile lungimilor segmentelor sunt obţinute din proiecţie în plan.

Punct început	X / Y	Punct sfârşit	X / Y	Lungime segment (** (m)
1	568.478,417 377.890,546	2	568.656,581 377.530,6	401.626
2	568.656,581 377.530,6	3	568.667,217 377.537,183	12.508
3	568.667,217 377.537,183	4	568.489,119 377.896,992	401.474
4	568.489,119 377.896,992	1	568.478,417 377.890,546	12.493

Document care conţine date cu caracter personal, protejat de prevederile Regulamentului (UE) nr. 679/2016 şi Legii 190/2018

**** Lungimile segmentelor sunt determinate în planul de proiecţie Stereo 70 şi sunt rotunjite la 1 milimetru.**
***** Distanţa dintre puncte este formată din segmente cumulate ce sunt mai mici decât valoarea 1 milimetru.**

Neutilizabil in circuitul civil

DATE DESPRE IMOBILUL NR. 10402

Oficiul de Cadastru şi Publicitate Imobiliară PRAHOVA
Biroul de Cadastru şi Publicitate Imobiliară Ploieşti

A. Partea I. Descrierea imobilului

Nr. CF vechi:1191(e:1191)
Nr. cadastral vechi:1298

TEREN Extravilan
Adresa: Jud. Prahova

Nr. Crt	Nr cadastral Nr. topografic	Suprafaţa* (mp)	Observaţii / Referinţe
A1	24143	4.894	Sector cadastral:88 Teren neimprejmuit;

B. Partea II. Proprietari şi acte

Inscrieri privitoare la dreptul de proprietate şi alte drepturi reale		Referinţe
75627 / 24/09/2014		
Act Normativ nr. 17, din 07/03/2014 emis de PARLAMENTUL ROMANIEI;		
B2	se noteaza faptul ca imobilul se afla sub incidenta art.3 (alin.1) din Legea nr.17/2014	A1
87831 / 03/11/2014		
Act Notarial nr. 94, din 28/10/2014 emis de NP PUSCASU ION (act notarial nr. 95/28.10.2014 emis de NP PUSCASU ION);		
B3	Intabulare, drept de PROPRIETATE, dobandit prin Succesiune, cota actuala 1/1, cota initiala 1/1	A1
	1) **PRICOPIE MARCELA OLIMPIA**	

C. Partea III. SARCINI .

Inscrieri privind dezmembramintele dreptului de proprietate, drepturi reale de garanţie şi sarcini	Referinţe
NU SUNT	

Neutilizabil în circuitul civil

Anexa Nr. 1 La Partea I

Teren

Nr cadastral	Suprafaţa (mp)*	Observaţii / Referinţe
24143	4.894	

* Suprafaţa este determinată in planul de proiecţie Stereo 70.

DETALII LINIARE IMOBIL

Date referitoare la teren

Crt	Categorie folosinţă	Intra vilan	Suprafaţa (mp)	Tarla	Parcelă	Nr. topo	Observaţii / Referinţe
1	arabil	NU	4.894	103	533/45	-	

Lungime Segmente

1) Valorile lungimilor segmentelor sunt obţinute din proiecţie în plan.

Punct început	X / Y	Punct sfârşit	X / Y	Lungime segment (** (m)
1	568.467,945 377.884,238	2	568.646,175 377.524,159	401.775
2	568.646,175 377.524,159	3	568.648,654 377.525,693	2.915
3	568.648,654 377.525,693	4	568.656,581 377.530,6	9.323
4	568.656,581 377.530,6	5	568.478,417 377.890,546	401.626
5	568.478,417 377.890,546	1	568.467,945 377.884,238	12.225

Document care conţine date cu caracter personal, protejat de prevederile Regulamentului (UE) nr. 679/2016 şi Legii 190/2018

**** Lungimile segmentelor sunt determinate în planul de proiecţie Stereo 70 şi sunt rotunjite la 1 milimetru.**
***** Distanţa dintre puncte este formată din segmente cumulate ce sunt mai mici decât valoarea 1 milimetru.**

Neutilizabil in circuitul civil

DATE DESPRE IMOBILUL NR. 10403

Oficiul de Cadastru şi Publicitate Imobiliară PRAHOVA
Biroul de Cadastru şi Publicitate Imobiliară Ploieşti

A. Partea I. Descrierea imobilului

Nr. CF vechi:1186(e:1186)
Nr. cadastral vechi:1300

TEREN Extravilan

Adresa: Jud. Prahova, T103 A533/45

Nr. Crt	Nr cadastral Nr. topografic	Suprafaţa* (mp)	Observaţii / Referinţe
A1	20047	Din acte: 20.000 Masurata: 5.000	Sector cadastral:88 Teren neimprejmuit;

B. Partea II. Proprietari şi acte

Inscrieri privitoare la dreptul de proprietate şi alte drepturi reale		Referinţe
27583 / 15/09/2006		
Act Notarial nr. 5580, din 14/09/2006 emis de NP IVAN CONSTANTIN;		
B1	Intabulare, drept de PROPRIETATEcumparare ca bun comun, dobandit prin Conventie, cota actuala 1/1, cota initiala 1/1	A1
	1) **MACIUCA CRISTIANA** 2) **MACIUCA ION**	
65476 / 28/08/2014		
Act Administrativ nr. 4919, din 28/08/2014 emis de OCPI PH .;		
B2	se noteaza faptul ca imobilul se afla sub incidenta art.3 alin(1) din Legea 17/2014	A1
85998 / 18/08/2015		
Act Normativ nr. 17, din 07/03/2014 emis de Parlamentul Romaniei;		
B3	Imobil aflat sub incidenta art.3 alin.(1) din Legea 17/2014, dobandit prin Lege	A1
91916 / 05/10/2017		
Act Notarial nr. 2530, din 20/09/2017 emis de NP LASLO CRISTINA CARMEN (act administrativ nr 3115 din 29.06.2017, emis de OCPI PH);		
B5	se noteaza modificarea limitelor si suprafetei imobilului conform documentatiei tehnice avizate	A1

C. Partea III. SARCINI .

Inscrieri privind dezmembramintele dreptului de proprietate, drepturi reale de garanţie şi sarcini	Referinţe
NU SUNT	

Neutilizabil în circuitul civil

Anexa Nr. 1 La Partea I

Teren

Nr cadastral	Suprafaţa (mp)*	Observaţii / Referinţe
20047	Din acte: 20.000 Masurata: 5.000	

* Suprafaţa este determinată in planul de proiecţie Stereo 70.

DETALII LINIARE IMOBIL

Date referitoare la teren

Crt	Categorie folosinţă	Intra vilan	Suprafaţa (mp)	Tarla	Parcelă	Nr. topo	Observaţii / Referinţe
1	arabil	NU	5.000	103	533/45	-	

Lungime Segmente

1) Valorile lungimilor segmentelor sunt obţinute din proiecţie în plan.

Punct început	X / Y	Punct sfârşit	X / Y	Lungime segment (** (m)
1	568.457,25 377.877,796	2	568.635,548 377.517,582	401.926
2	568.635,548 377.517,582	3	568.646,175 377.524,159	12.498
3	568.646,175 377.524,159	4	568.467,945 377.884,238	401.775
4	568.467,945 377.884,238	1	568.457,25 377.877,796	12.485

Document care conţine date cu caracter personal, protejat de prevederile Regulamentului (UE) nr. 679/2016 şi Legii 190/2018

**** Lungimile segmentelor sunt determinate în planul de proiecţie Stereo 70 şi sunt rotunjite la 1 milimetru.**
***** Distanţa dintre puncte este formată din segmente cumulate ce sunt mai mici decât valoarea 1 milimetru.**

Neutilizabil in circuitul civil

DATE DESPRE IMOBILUL NR. 10404

Oficiul de Cadastru şi Publicitate Imobiliară PRAHOVA
Biroul de Cadastru şi Publicitate Imobiliară Ploieşti

A. Partea I. Descrierea imobilului

Nr. CF vechi:1189(e:1189)
Nr. cadastral vechi:1299

TEREN Extravilan

Adresa: Jud. Prahova, T103 A533/45

Nr. Crt	Nr cadastral Nr. topografic	Suprafaţa* (mp)	Observaţii / Referinţe
A1	20045	5.000	Sector cadastral:88 Teren neimprejmuit;

B. Partea II. Proprietari şi acte

Inscrieri privitoare la dreptul de proprietate şi alte drepturi reale		Referinţe
27587 / 15/09/2006		
Act Notarial nr. 5582, din 14/09/2006 emis de NP IVAN CONSTANTIN;		
B1	Intabulare, drept de PROPRIETATE bun comun, , dobandit prin Conventie, cota actuala 1/2, cota initiala 1/1	A1
	1) **ONCEL GHEORGHE**	
65470 / 28/08/2014		
Act Administrativ nr. 4919, din 28/08/2014 emis de OCPI PH .;		
B2	se noteaza faptul ca imobilul se afla sub incidenta art.3 alin(1) din Legea 17/2014	A1
85997 / 18/08/2015		
Act Normativ nr. 17, din 07/03/2014 emis de Parlamentul Romaniei;		
B3	se noteaza faptul ca imobilul se afla sub incidenta art 3 alin (1) din Legea 17/2014	A1
91910 / 05/10/2017		
Act Notarial nr. 2531, din 20/09/2017 emis de NP LASLO CRISTINA CARMEN (act administrativ nr 3115 din 29.06.2017, emis de OCPI Prahova);		
B4	se noteaza modificarea limitelor de proprietate si suprafata imobilului conform documentatiei tehnice avizate	A1
134303 / 21/10/2022		
Act Notarial nr. 33, din 13/10/2022 emis de NP Manescu Emilian Costin;		
B6	Intabulare, drept de PROPRIETATE, dobandit prin Succesiune, cota actuala 1/2, cota initiala 1/2	A1
	1) **ONCEL BOGDAN - NICOLAE**	

C. Partea III. SARCINI .

Inscrieri privind dezmembramintele dreptului de proprietate, drepturi reale de garanţie şi sarcini	Referinţe
NU SUNT	

Neautorizat în circuitul civil

Anexa Nr. 1 La Partea I

Teren

Nr cadastral	Suprafaţa (mp)*	Observaţii / Referinţe
20045	5.000	

* Suprafaţa este determinată in planul de proiecţie Stereo 70.

DETALII LINIARE IMOBIL

Date referitoare la teren

Crt	Categorie folosinţă	Intra vilan	Suprafaţa (mp)	Tarla	Parcelă	Nr. topo	Observaţii / Referinţe
1	arabil	NU	5.000	103	533/45	-	

Lungime Segmente

1) Valorile lungimilor segmentelor sunt obţinute din proiecţie în plan.

Punct început	X / Y	Punct sfârşit	X / Y	Lungime segment (** (m)
1	568.446,56 377.871,356	2	568.624,924 377.511,006	402.077
2	568.624,924 377.511,006	3	568.635,548 377.517,582	12.495
3	568.635,548 377.517,582	4	568.457,25 377.877,796	401.926
4	568.457,25 377.877,796	1	568.446,56 377.871,356	12.48

**** Lungimile segmentelor sunt determinate în planul de proiecţie Stereo 70 şi sunt rotunjite la 1 milimetru.**

Document care conţine date cu caracter personal, protejat de prevederile Regulamentului (UE) nr. 679/2016 şi Legii 190/2018

***** Distanţa dintre puncte este formată din segmente cumulate ce sunt mai mici decât valoarea 1 milimetru.**

Neutilizabil in circuitul civil

DATE DESPRE IMOBILUL NR. 10405

Oficiul de Cadastru şi Publicitate Imobiliară PRAHOVA
Biroul de Cadastru şi Publicitate Imobiliară Ploieşti

A. Partea I. Descrierea imobilului

TEREN Extravilan

Adresa: Jud. Prahova

Nr. Crt	Nr cadastral Nr. topografic	Suprafaţa* (mp)	Observaţii / Referinţe
A1		9.600	Sector cadastral:88 Teren neimprejmuit;

B. Partea II. Proprietari şi acte

Inscrieri privitoare la dreptul de proprietate şi alte drepturi reale		Referinţe
/		
Act Administrativ nr. 54439, din 08/02/1996 emis de CJSDPAT PRAHOVA;		
B1	Intabulare, drept de PROPRIETATE, dobandit prin Reconstituire, cota actuala 1/1, cota initiala 1/1	A1
	1) **VUIU NICOLETA GABRIELA**	

C. Partea III. SARCINI .

Inscrieri privind dezmembramintele dreptului de proprietate, drepturi reale de garanţie şi sarcini	Referinţe
NU SUNT	

Neutilizabil în circuitul civil

Anexa Nr. 1 La Partea I

Teren

Nr cadastral	Suprafaţa (mp)*	Observaţii / Referinţe
	9.600	

* Suprafaţa este determinată in planul de proiecţie Stereo 70.

DETALII LINIARE IMOBIL

Date referitoare la teren

Crt	Categorie folosinţă	Intra vilan	Suprafaţa (mp)	Tarla	Parcelă	Nr. topo	Observaţii / Referinţe
1	arabil	NU	9.600	103	533/46	-	

Lungime Segmente
1) Valorile lungimilor segmentelor sunt obţinute din proiecţie în plan.

Punct început	X / Y	Punct sfârşit	X / Y	Lungime segment (** (m)
1	568.426,045 377.858,999	2	568.604,539 377.498,389	402.368
2	568.604,539 377.498,389	3	568.607,022 377.499,926	2.92
3	568.607,022 377.499,926	4	568.624,924 377.511,006	21.053
4	568.624,924 377.511,006	5	568.446,56 377.871,356	402.077
5	568.446,56 377.871,356	6	568.443,507 377.869,518	3.564

Document care conţine date cu caracter personal, protejat de prevederile Regulamentului (UE) nr. 679/2016 şi Legii 190/2018

Punct început	X / Y	Punct sfârşit	X / Y	Lungime segment (** (m)
6	568.443,507 377.869,518	1	568.426,045 377.858,999	20.386

** Lungimile segmentelor sunt determinate în planul de proiecţie Stereo 70 şi sunt rotunjite la 1 milimetru.
*** Distanţa dintre puncte este formată din segmente cumulate ce sunt mai mici decât valoarea 1 milimetru.

Neutilizabil in circuitul civil

DATE DESPRE IMOBILUL NR. 10406

Oficiul de Cadastru şi Publicitate Imobiliară PRAHOVA
Biroul de Cadastru şi Publicitate Imobiliară Ploieşti

A. Partea I. Descrierea imobilului

TEREN Extravilan

Adresa: Jud. Prahova

Nr. Crt	Nr cadastral Nr. topografic	Suprafaţa* (mp)	Observaţii / Referinţe
A1		7.500	Sector cadastral:88 Teren neimprejmuit;

B. Partea II. Proprietari şi acte

Inscrieri privitoare la dreptul de proprietate şi alte drepturi reale		Referinţe
/		
Act Administrativ nr. 54427, din 08/02/1996 emis de CJSDPAT PRAHOVA;		
B1	Intabulare, drept de PROPRIETATE, dobandit prin Reconstituire, cota actuala 1/1, cota initiala 1/1	A1
	1) **MOACĂ IULIANA**	

C. Partea III. SARCINI .

Inscrieri privind dezmembramintele dreptului de proprietate, drepturi reale de garanţie şi sarcini	Referinţe
NU SUNT	

Neutilizabil în circuitul civil

Anexa Nr. 1 La Partea I

Teren

Nr cadastral	Suprafaţa (mp)*	Observaţii / Referinţe
	7.500	

* Suprafaţa este determinată in planul de proiecţie Stereo 70.

DETALII LINIARE IMOBIL

Date referitoare la teren

Crt	Categorie folosinţă	Intra vilan	Suprafaţa (mp)	Tarla	Parcelă	Nr. topo	Observaţii / Referinţe
1	arabil	NU	7.500	103	533/47	-	

Lungime Segmente

1) Valorile lungimilor segmentelor sunt obţinute din proiecţie în plan.

Punct început	X / Y	Punct sfârşit	X / Y	Lungime segment (** (m)
1	568.410,028 377.849,352	2	568.588,622 377.488,538	402.595
2	568.588,622 377.488,538	3	568.604,539 377.498,389	18.719
3	568.604,539 377.498,389	4	568.426,045 377.858,999	402.368
4	568.426,045 377.858,999	1	568.410,028 377.849,352	18.698

**** Lungimile segmentelor sunt determinate în planul de proiecţie Stereo 70 şi sunt rotunjite la 1 milimetru.**

Document care conţine date cu caracter personal, protejat de prevederile Regulamentului (UE) nr. 679/2016 şi Legii 190/2018

***** Distanţa dintre puncte este formată din segmente cumulate ce sunt mai mici decât valoarea 1 milimetru.**

Neutilizabil in circuitul civil

DATE DESPRE IMOBILUL NR. 10407

Oficiul de Cadastru şi Publicitate Imobiliară PRAHOVA
Biroul de Cadastru şi Publicitate Imobiliară Ploieşti

A. Partea I. Descrierea imobilului

TEREN Extravilan

Adresa: Jud. Prahova

Nr. Crt	Nr cadastral Nr. topografic	Suprafaţa* (mp)	Observaţii / Referinţe
A1		5.000	Sector cadastral:88 Teren neimprejmuit;

B. Partea II. Proprietari şi acte

Inscrieri privitoare la dreptul de proprietate şi alte drepturi reale		Referinţe
/		
Act Administrativ nr. 56468, din 25/04/1996 emis de CJSDPAT PRAHOVA;		
B1	Intabulare, drept de PROPRIETATE, dobandit prin Reconstituire, cota actuala 16/24, cota initiala 16/24	A1
	1) **NIŢICU ELENA** 2) **NIŢICU C ION**	
Act Notarial nr. 82, din 16/02/2017 emis de SPN IVAN CONSTANTIN ȘI IVAN ȘTEFAN;		
B2	Intabulare, drept de PROPRIETATE, dobandit prin Succesiune, cota actuala 3/24, cota initiala 3/24	A1
	1) **DOBRE GABRIELA**	
Act Notarial nr. 83, din 16/02/2017 emis de SPN IVAN CONSTANTIN ȘI IVAN ȘTEFAN;		
B3	Intabulare, drept de PROPRIETATE, dobandit prin Succesiune, cota actuala 5/24, cota initiala 5/24	A1
	1) **OPREA MARIANA**	

C. Partea III. SARCINI .

Inscrieri privind dezmembramintele dreptului de proprietate, drepturi reale de garanţie şi sarcini	Referinţe
NU SUNT	

Neutilizabil în circuitul civil

Anexa Nr. 1 La Partea I

Teren

Nr cadastral	Suprafaţa (mp)*	Observaţii / Referinţe
	5.000	

* Suprafaţa este determinată in planul de proiecţie Stereo 70.

DETALII LINIARE IMOBIL

Date referitoare la teren

Crt	Categorie folosinţă	Intra vilan	Suprafaţa (mp)	Tarla	Parcelă	Nr. topo	Observaţii / Referinţe
1	arabil	NU	5.000	103	533/48	-	

Lungime Segmente

1) Valorile lungimilor segmentelor sunt obţinute din proiecţie în plan.

Punct început	X / Y	Punct sfârşit	X / Y	Lungime segment (** (m)
1	568.399,355 377.842,923	2	568.578,017 377.481,974	402.746
2	568.578,017 377.481,974	3	568.588,622 377.488,538	12.472
3	568.588,622 377.488,538	4	568.410,028 377.849,352	402.595
4	568.410,028 377.849,352	1	568.399,355 377.842,923	12.46

**** Lungimile segmentelor sunt determinate în planul de proiecţie Stereo 70 şi sunt rotunjite la 1 milimetru.**

Document care conţine date cu caracter personal, protejat de prevederile Regulamentului (UE) nr. 679/2016 şi Legii 190/2018

***** Distanţa dintre puncte este formată din segmente cumulate ce sunt mai mici decât valoarea 1 milimetru.**

Neutilizabil in circuitul civil

DATE DESPRE IMOBILUL NR. 10408

Oficiul de Cadastru şi Publicitate Imobiliară PRAHOVA
Biroul de Cadastru şi Publicitate Imobiliară Ploieşti

A. Partea I. Descrierea imobilului

TEREN Extravilan

Adresa: Jud. Prahova

Nr. Crt	Nr cadastral Nr. topografic	Suprafaţa* (mp)	Observaţii / Referinţe
A1		3.096	Sector cadastral:88 Teren neimprejmuit;

B. Partea II. Proprietari şi acte

Inscrieri privitoare la dreptul de proprietate şi alte drepturi reale		Referinţe
/		
Act Administrativ nr. 43951, din 10/10/1995 emis de CJSDPAT PRAHOVA;		
B1	Intabulare, drept de PROPRIETATE, dobandit prin Reconstituire, cota actuala 1/1, cota initiala 1/1	A1
	1) **TUDORACHE GHE. ION**	

C. Partea III. SARCINI .

Inscrieri privind dezmembramintele dreptului de proprietate, drepturi reale de garanţie şi sarcini	Referinţe
NU SUNT	

Neutilizabil în circuitul civil

Anexa Nr. 1 La Partea I

Teren

Nr cadastral	Suprafaţa (mp)*	Observaţii / Referinţe
	3.096	

* Suprafaţa este determinată in planul de proiecţie Stereo 70.

DETALII LINIARE IMOBIL

Date referitoare la teren

Crt	Categorie folosinţă	Intra vilan	Suprafaţa (mp)	Tarla	Parcelă	Nr. topo	Observaţii / Referinţe
1	arabil	NU	3.096	103	533/51	-	

Lungime Segmente

1) Valorile lungimilor segmentelor sunt obţinute din proiecţie în plan.

Punct început	X / Y	Punct sfârşit	X / Y	Lungime segment (** (m)
1	568.392,749 377.838,943	2	568.571,451 377.477,91	402.839
2	568.571,451 377.477,91	3	568.578,017 377.481,974	7.722
3	568.578,017 377.481,974	4	568.399,355 377.842,923	402.746
4	568.399,355 377.842,923	1	568.392,749 377.838,943	7.712

**** Lungimile segmentelor sunt determinate în planul de proiecţie Stereo 70 şi sunt rotunjite la 1 milimetru.**

Document care conţine date cu caracter personal, protejat de prevederile Regulamentului (UE) nr. 679/2016 şi Legii 190/2018

***** Distanţa dintre puncte este formată din segmente cumulate ce sunt mai mici decât valoarea 1 milimetru.**

Neutilizabil in circuitul civil

DATE DESPRE IMOBILUL NR. 10409

Oficiul de Cadastru şi Publicitate Imobiliară PRAHOVA
Biroul de Cadastru şi Publicitate Imobiliară Ploieşti

A. Partea I. Descrierea imobilului

TEREN Extravilan

Adresa: Jud. Prahova

Nr. Crt	Nr cadastral Nr. topografic	Suprafaţa* (mp)	Observaţii / Referinţe
A1		5.000	Sector cadastral:88 Teren neimprejmuit;

B. Partea II. Proprietari şi acte

Inscrieri privitoare la dreptul de proprietate şi alte drepturi reale		Referinţe
/		
Act Administrativ nr. 58222, din 29/05/1996 emis de CJSDPAT PRAHOVA;		
B1	Intabulare, drept de PROPRIETATE, dobandit prin Reconstituire, cota actuala 108/144, cota initiala 108/144	A1
	1) **COBZARU ION TUDOR**	
Act Administrativ nr. 184, din 14/08/2020 emis de SPN TUDOSE MARIA ȘI TUDOSE GEORGE-RADU;		
B2	Intabulare, drept de PROPRIETATE, dobandit prin Succesiune, cota actuala 4/144, cota initiala 4/144	A1
	1) **STOICA VASILE**	
B3	Intabulare, drept de PROPRIETATE, dobandit prin Succesiune, cota actuala 4/144, cota initiala 4/144	A1
	1) **NEAGU EMILIA**	
B4	Intabulare, drept de PROPRIETATE, dobandit prin Succesiune, cota actuala 4/144, cota initiala 4/144	A1
	1) **MIHAIU CONSTANȚA**	
B5	Intabulare, drept de PROPRIETATE, dobandit prin Succesiune, cota actuala 12/144, cota initiala 12/144	A1
	1) **COBZARU GHEORGHE** DEFUNCT:Da	
B6	Intabulare, drept de PROPRIETATE, dobandit prin Succesiune, cota actuala 12/144, cota initiala 12/144	A1
	1) **COBZARU DUMITRU**	

C. Partea III. SARCINI .

Inscrieri privind dezmembramintele dreptului de proprietate, drepturi reale de garanţie şi sarcini	Referinţe
NU SUNT	

Neutilizabil în circuitul civil

Anexa Nr. 1 La Partea I

Teren

Nr cadastral	Suprafaţa (mp)*	Observaţii / Referinţe
	5.000	

* Suprafaţa este determinată in planul de proiecţie Stereo 70.

DETALII LINIARE IMOBIL

Date referitoare la teren

Crt	Categorie folosinţă	Intra vilan	Suprafaţa (mp)	Tarla	Parcelă	Nr. topo	Observaţii / Referinţe
1	vie	NU	5.000	103	533/50	-	

Lungime Segmente

1) Valorile lungimilor segmentelor sunt obţinute din proiecţie în plan.

Punct început	X / Y	Punct sfârşit	X / Y	Lungime segment (** (m)
1	568.382,082 377.832,518	2	568.560,852 377.471,35	402.99
2	568.560,852 377.471,35	3	568.571,451 377.477,91	12.465
3	568.571,451 377.477,91	4	568.392,749 377.838,943	402.839
4	568.392,749 377.838,943	1	568.382,082 377.832,518	12.453

**** Lungimile segmentelor sunt determinate în planul de proiecţie Stereo 70 şi sunt rotunjite la 1 milimetru.**

Document care conţine date cu caracter personal, protejat de prevederile Regulamentului (UE) nr. 679/2016 şi Legii 190/2018

***** Distanţa dintre puncte este formată din segmente cumulate ce sunt mai mici decât valoarea 1 milimetru.**

Neutilizabil in circuitul civil

DATE DESPRE IMOBILUL NR. 10410

Oficiul de Cadastru şi Publicitate Imobiliară PRAHOVA
Biroul de Cadastru şi Publicitate Imobiliară Ploieşti

A. Partea I. Descrierea imobilului

TEREN Extravilan

Adresa: Jud. Prahova

Nr. Crt	Nr cadastral Nr. topografic	Suprafaţa* (mp)	Observaţii / Referinţe
A1		15.000	Sector cadastral:88 Teren neimprejmuit;

B. Partea II. Proprietari şi acte

Inscrieri privitoare la dreptul de proprietate şi alte drepturi reale		Referinţe
/		
Act Notarial nr. 391, din 19/11/2004 emis de BNP TUDOSE MARIA;		
B1	Intabulare, drept de PROPRIETATE, dobandit prin Succesiune, cota actuala 9/36, cota initiala 9/36	A1
	1) **COBZARU GHEORGHE** DEFUNCT:Da	
B2	Intabulare, drept de PROPRIETATE, dobandit prin Succesiune, cota actuala 9/36, cota initiala 9/36	A1
	1) **COBZARU DUMITRU**	
B3	Intabulare, drept de PROPRIETATE, dobandit prin Succesiune, cota actuala 3/36, cota initiala 3/36	A1
	1) **NEAGU EMILIA**	
B4	Intabulare, drept de PROPRIETATE, dobandit prin Succesiune, cota actuala 3/36, cota initiala 3/36	A1
	1) **MIHAIU CONSTANȚA**	
B5	Intabulare, drept de PROPRIETATE, dobandit prin Succesiune, cota actuala 3/36, cota initiala 3/36	A1
	1) **STOICA VASILE**	
Act Notarial nr. 184, din 13/08/2020 emis de SPN TUDOSE MARIA ȘI TUDOSE GEORGE-RADU;		
B6	Intabulare, drept de PROPRIETATE, dobandit prin Succesiune, cota actuala 3/36, cota initiala 3/36	A1
	1) **COBZARU GHEORGHE** DEFUNCT:Da	
B7	Intabulare, drept de PROPRIETATE, dobandit prin Succesiune, cota actuala 3/36, cota initiala 3/36	A1
	1) **COBZARU DUMITRU**	
B8	Intabulare, drept de PROPRIETATE, dobandit prin Succesiune, cota actuala 1/36, cota initiala 1/36	A1
	1) **NEAGU EMILIA**	
B9	Intabulare, drept de PROPRIETATE, dobandit prin Succesiune, cota actuala 1/36, cota initiala 1/36	A1
	1) **MIHAIU CONSTANȚA**	
B10	Intabulare, drept de PROPRIETATE, dobandit prin Succesiune, cota actuala 1/36, cota initiala 1/36	A1
	1) **STOICA VASILE**	

C. Partea III. SARCINI .

Inscrieri privind dezmembramintele dreptului de proprietate, drepturi reale de garanţie şi sarcini	Referinţe
NU SUNT	

Document civil fără circuit juridic

Anexa Nr. 1 La Partea I

Teren

Nr cadastral	Suprafaţa (mp)*	Observaţii / Referinţe
	15.000	

* Suprafaţa este determinată in planul de proiecţie Stereo 70.

DETALII LINIARE IMOBIL

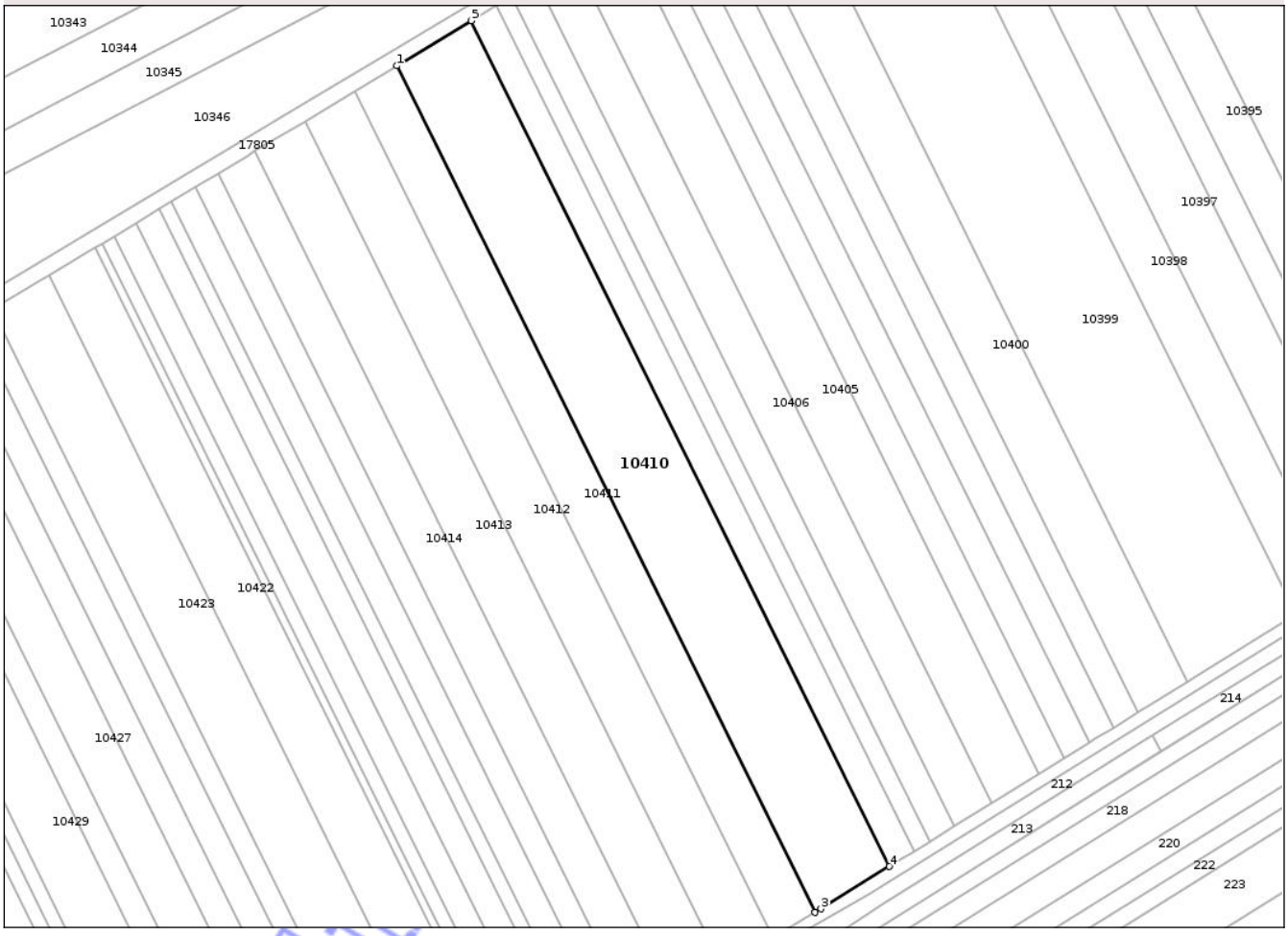

Date referitoare la teren

Crt	Categorie folosinţă	Intra vilan	Suprafaţa (mp)	Tarla	Parcelă	Nr. topo	Observaţii / Referinţe
1	arabil	NU	15.000	103	533/51	-	

Lungime Segmente
1) Valorile lungimilor segmentelor sunt obţinute din proiecţie în plan.

Punct început	X / Y	Punct sfârşit	X / Y	Lungime segment (** (m)
1	568.350,107 377.813,258	2	568.529,056 377.451,727	403.395
2	568.529,056 377.451,727	3	568.531,569 377.453,226	2.926
3	568.531,569 377.453,226	4	568.560,852 377.471,35	34.438
4	568.560,852 377.471,35	5	568.382,082 377.832,518	402.99
5	568.382,082 377.832,518	1	568.350,107 377.813,258	37.328

Document care conţine date cu caracter personal, protejat de prevederile Regulamentului (UE) nr. 679/2016 şi Legii 190/2018

**** Lungimile segmentelor sunt determinate în planul de proiecţie Stereo 70 şi sunt rotunjite la 1 milimetru.**
***** Distanţa dintre puncte este formată din segmente cumulate ce sunt mai mici decât valoarea 1 milimetru.**

Neutilizabil in circuitul civil

DATE DESPRE IMOBILUL NR. 10411

Oficiul de Cadastru şi Publicitate Imobiliară PRAHOVA
Biroul de Cadastru şi Publicitate Imobiliară Ploieşti

A. Partea I. Descrierea imobilului

TEREN Extravilan

Adresa: Jud. Prahova

Nr. Crt	Nr cadastral Nr. topografic	Suprafaţa* (mp)	Observaţii / Referinţe
A1		8.437	Sector cadastral:88 Teren neimprejmuit;

B. Partea II. Proprietari şi acte

Inscrieri privitoare la dreptul de proprietate şi alte drepturi reale		Referinţe
/		
Act Administrativ nr. 54447, din 09/02/1996 emis de CJSDPAT PRAHOVA;		
B1	Intabulare, drept de PROPRIETATE, dobandit prin Reconstituire, cota actuala 1/1, cota initiala 1/1	A1
	1) **CRĂCIUN I. CONSTANTIN**	

C. Partea III. SARCINI .

Inscrieri privind dezmembramintele dreptului de proprietate, drepturi reale de garanţie şi sarcini	Referinţe
NU SUNT	

Neutilizabil în circuitul civil

Anexa Nr. 1 La Partea I

Teren

Nr cadastral	Suprafaţa (mp)*	Observaţii / Referinţe
	8.437	

* Suprafaţa este determinată in planul de proiecţie Stereo 70.

DETALII LINIARE IMOBIL

Date referitoare la teren

Crt	Categorie folosinţă	Intra vilan	Suprafaţa (mp)	Tarla	Parcelă	Nr. topo	Observaţii / Referinţe
1	arabil	NU	8.437	103	533/52	-	

Lungime Segmente

1) Valorile lungimilor segmentelor sunt obţinute din proiecţie în plan.

Punct început	X / Y	Punct sfârşit	X / Y	Lungime segment (** (m)
1	568.332,128 377.802,428	2	568.511,038 377.440,976	403.307
2	568.511,038 377.440,976	3	568.529,056 377.451,727	20.982
3	568.529,056 377.451,727	4	568.350,107 377.813,258	403.395
4	568.350,107 377.813,258	1	568.332,128 377.802,428	20.989

**** Lungimile segmentelor sunt determinate în planul de proiecţie Stereo 70 şi sunt rotunjite la 1 milimetru.**

Document care conţine date cu caracter personal, protejat de prevederile Regulamentului (UE) nr. 679/2016 şi Legii 190/2018

***** Distanţa dintre puncte este formată din segmente cumulate ce sunt mai mici decât valoarea 1 milimetru.**

Neutilizabil in circuitul civil

DATE DESPRE IMOBILUL NR. 10412

Oficiul de Cadastru şi Publicitate Imobiliară PRAHOVA
Biroul de Cadastru şi Publicitate Imobiliară Ploieşti

A. Partea I. Descrierea imobilului

Nr. CF vechi:4823
Nr. cadastral vechi:11016

TEREN Extravilan

Adresa: Jud. Prahova, T103 A533/53

Nr. Crt	Nr cadastral Nr. topografic	Suprafaţa* (mp)	Observaţii / Referinţe
A1	21435	Din acte: 20.000 Masurata: 10.000	Sector cadastral:88 Teren neimprejmuit;

B. Partea II. Proprietari şi acte

Inscrieri privitoare la dreptul de proprietate şi alte drepturi reale		Referinţe
24852 / 27/05/2009		
Act Notarial nr. 2265, din 26/05/2009 emis de NP DRAGAN NICOLETA;		
B0	Se infiinteaza cartea funciara nr. 4823 a unitatii administrativ teritoriale Aricestii Rahtivani , care cuprinde imobilul cu numarul cadastral 11016 descris la PI/A+1, rezultat din dezmembrarea imobilului cu numarul cadastral 10911 din cartea funciara nr. 4056 a aceleiasi unitati administrativ teritoriale.	A1
24855 / 27/05/2009		
Act Notarial nr. 2266, din 26/05/2009 emis de NP DRAGAN NICOLETA;		
B2	Intabulare, drept de PROPRIETATE bun comun, , dobandit prin Conventie, cota actuala 1/1, cota initiala 1/1	A1
	1) **PANAIT CRISTIAN** 2) **PANAIT CRISTINA**	
67987 / 28/08/2014		
Act Normativ nr. 17, din 07/03/2014 emis de Parlamentul Romaniei;		
B3	Imobil aflat sub incidenta art.3 alin.(1) din Legea 17/2014, dobandit prin Lege	A1

C. Partea III. SARCINI .

Inscrieri privind dezmembramintele dreptului de proprietate, drepturi reale de garanţie şi sarcini	Referinţe
NU SUNT	

Neutilizabil în circuitul civil

Anexa Nr. 1 La Partea I

Teren

Nr cadastral	Suprafaţa (mp)*	Observaţii / Referinţe
21435	Din acte: 20.000 Masurata: 10.000	

* Suprafaţa este determinată in planul de proiecţie Stereo 70.

DETALII LINIARE IMOBIL

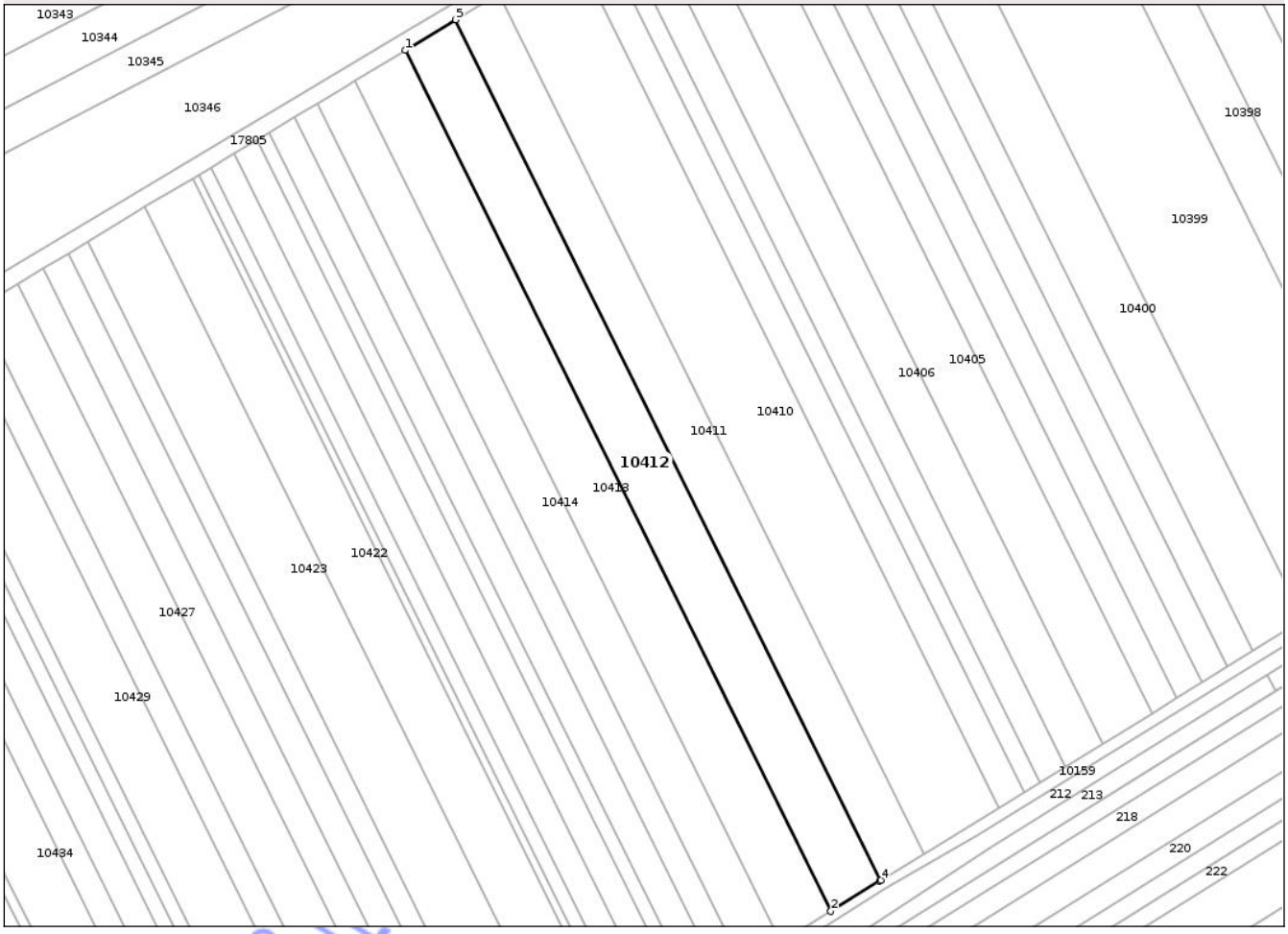

Date referitoare la teren

Crt	Categorie folosinţă	Intra vilan	Suprafaţa (mp)	Tarla	Parcelă	Nr. topo	Observaţii / Referinţe
1	arabil	NU	10.000	103	533/53	-	

Lungime Segmente

1) Valorile lungimilor segmentelor sunt obţinute din proiecţie în plan.

Punct început	X / Y	Punct sfârşit	X / Y	Lungime segment (** (m)
1	568.310,824 377.789,595	2	568.489,867 377.427,874	403.607
2	568.489,867 377.427,874	3	568.510,356 377.440,569	24.103
3	568.510,356 377.440,569	4	568.511,038 377.440,976	0.794
4	568.511,038 377.440,976	5	568.332,128 377.802,428	403.307

Document care conţine date cu caracter personal, protejat de prevederile Regulamentului (UE) nr. 679/2016 şi Legii 190/2018

Punct început	X / Y	Punct sfârşit	X / Y	Lungime segment (** (m)
5	568.332,128 377.802,428	1	568.310,824 377.789,595	24.871

** Lungimile segmentelor sunt determinate în planul de proiecţie Stereo 70 şi sunt rotunjite la 1 milimetru.
*** Distanţa dintre puncte este formată din segmente cumulate ce sunt mai mici decât valoarea 1 milimetru.

Neutilizabil in circuitul civil

DATE DESPRE IMOBILUL NR. 10413

Oficiul de Cadastru şi Publicitate Imobiliară PRAHOVA
Biroul de Cadastru şi Publicitate Imobiliară Ploieşti

A. Partea I. Descrierea imobilului

Nr. CF vechi:4822
Nr. cadastral vechi:11015

TEREN Extravilan

Adresa: Jud. Prahova, T 103 ; A 533/53

Nr. Crt	Nr cadastral Nr. topografic	Suprafaţa* (mp)	Observaţii / Referinţe
A1	21434	Din acte: 10.041 Masurata: 10.000	Sector cadastral:88 Teren neimprejmuit; T 103 ; A 533/53

B. Partea II. Proprietari şi acte

Inscrieri privitoare la dreptul de proprietate şi alte drepturi reale		Referinţe
24852 / 27/05/2009		
Act Notarial nr. 2265, din 26/05/2009 emis de NP DRAGAN NICOLETA;		
B0	Se infiinteaza cartea funciara nr. 4822 a unitatii administrativ teritoriale Aricestii Rahtivani , care cuprinde imobilul cu numarul cadastral 11015 descris la PI/A+1, rezultat din dezmembrarea imobilului cu numarul cadastral 10911 din cartea funciara nr. 4056 a aceleiasi unitati administrativ teritoriale.	A1
67986 / 28/08/2014		
Act Normativ nr. 17, din 07/03/2014 emis de Parlamentul Romaniei;		
B3	Imobil aflat sub incidenta art.3 alin.(1) din Legea 17/2014, dobandit prin Lege	A1
141917 / 08/11/2022		
Act Notarial nr. 3744, din 08/11/2022 emis de NP Neculae Diana;		
B5	Intabulare, drept de PROPRIETATEcumparare, dobandit prin Conventie, cota actuala 1/1, cota initiala 1/1	A1
	1) **SC KOSAL - AGROSERV SRL**, CIF:21359768	

C. Partea III. SARCINI .

Inscrieri privind dezmembramintele dreptului de proprietate, drepturi reale de garanţie şi sarcini	Referinţe
NU SUNT	

Neutilizabil în circuitul imobiliar

Anexa Nr. 1 La Partea I

Teren

Nr cadastral	Suprafaţa (mp)*	Observaţii / Referinţe
21434	Din acte: 10.041 Masurata: 10.000	T 103 ; A 533/53

* Suprafaţa este determinată in planul de proiecţie Stereo 70.

DETALII LINIARE IMOBIL

Date referitoare la teren

Crt	Categorie folosinţă	Intra vilan	Suprafaţa (mp)	Tarla	Parcelă	Nr. topo	Observaţii / Referinţe
1	arabil	NU	10.000	103	533/53	-	

Lungime Segmente
1) Valorile lungimilor segmentelor sunt obţinute din proiecţie în plan.

Punct început	X / Y	Punct sfârşit	X / Y	Lungime segment (** (m)
1	568.289,58 377.776,799	2	568.470,111 377.412,072	406.961
2	568.470,111 377.412,072	3	568.472,678 377.413,693	3.036
3	568.472,678 377.413,693	4	568.477,882 377.420,448	8.527
4	568.477,882 377.420,448	5	568.489,867 377.427,874	14.099

Document care conţine date cu caracter personal, protejat de prevederile Regulamentului (UE) nr. 679/2016 şi Legii 190/2018

Punct început	X / Y	Punct sfârşit	X / Y	Lungime segment (** (m)
5	568.489,867 377.427,874	6	568.310,824 377.789,595	403.607
6	568.310,824 377.789,595	1	568.289,58 377.776,799	24.8

** Lungimile segmentelor sunt determinate în planul de proiecţie Stereo 70 şi sunt rotunjite la 1 milimetru.
*** Distanţa dintre puncte este formată din segmente cumulate ce sunt mai mici decât valoarea 1 milimetru.

Neutilizabil in circuitul civil

DATE DESPRE IMOBILUL NR. 10414

Oficiul de Cadastru şi Publicitate Imobiliară PRAHOVA
Biroul de Cadastru şi Publicitate Imobiliară Ploieşti

A. Partea I. Descrierea imobilului

TEREN Extravilan

Adresa: Jud. Prahova

Nr. Crt	Nr cadastral Nr. topografic	Suprafaţa* (mp)	Observaţii / Referinţe
A1		7.500	Sector cadastral:88 Teren neimprejmuit;

B. Partea II. Proprietari şi acte

Inscrieri privitoare la dreptul de proprietate şi alte drepturi reale		Referinţe
/		
Act Administrativ nr. 56498, din 16/05/1996 emis de CJSDPAT PRAHOVA;		
B1	Intabulare, drept de PROPRIETATE, dobandit prin Reconstituire, cota actuala 1/1, cota initiala 1/1	A1
	1) **STOICA MARIA** 2) **BRĂTĂŞANU NICOLAE** 3) **BRĂTĂŞANU ION** 4) **STROE ELENA** 5) **COTIUGĂ ELISABETA** 6) **BRĂTĂŞANU TUDOR**	

C. Partea III. SARCINI .

Inscrieri privind dezmembramintele dreptului de proprietate, drepturi reale de garanţie şi sarcini	Referinţe
NU SUNT	

Neutilizabil in circuitul civil

Anexa Nr. 1 La Partea I

Teren

Nr cadastral	Suprafaţa (mp)*	Observaţii / Referinţe
	7.500	

* Suprafaţa este determinată in planul de proiecţie Stereo 70.

DETALII LINIARE IMOBIL

Date referitoare la teren

Crt	Categorie folosinţă	Intra vilan	Suprafaţa (mp)	Tarla	Parcelă	Nr. topo	Observaţii / Referinţe
1	arabil	NU	7.500	103	533/54	-	

Lungime Segmente
1) Valorile lungimilor segmentelor sunt obţinute din proiecţie în plan.

Punct început	X / Y	Punct sfârşit	X / Y	Lungime segment (** (m)
1	568.273,747 377.767,262	2	568.454,45 377.402,187	407.349
2	568.454,45 377.402,187	3	568.470,111 377.412,072	18.52
3	568.470,111 377.412,072	4	568.289,58 377.776,799	406.961
4	568.289,58 377.776,799	5	568.286,56 377.774,98	3.526
5	568.286,56 377.774,98	1	568.273,747 377.767,262	14.958

Document care conţine date cu caracter personal, protejat de prevederile Regulamentului (UE) nr. 679/2016 şi Legii 190/2018

**** Lungimile segmentelor sunt determinate în planul de proiecţie Stereo 70 şi sunt rotunjite la 1 milimetru.**
***** Distanţa dintre puncte este formată din segmente cumulate ce sunt mai mici decât valoarea 1 milimetru.**

Neutilizabil in circuitul civil

DATE DESPRE IMOBILUL NR. 10415

Oficiul de Cadastru şi Publicitate Imobiliară PRAHOVA
Biroul de Cadastru şi Publicitate Imobiliară Ploieşti

A. Partea I. Descrierea imobilului

TEREN Extravilan

Adresa: Jud. Prahova

Nr. Crt	Nr cadastral Nr. topografic	Suprafaţa* (mp)	Observaţii / Referinţe
A1		4.500	Sector cadastral:88 Teren neimprejmuit;

B. Partea II. Proprietari şi acte

Inscrieri privitoare la dreptul de proprietate şi alte drepturi reale		Referinţe
/		
Act Administrativ nr. 56454, din 24/04/1996 emis de CJSDPAT PRAHOVA;		
B1	Intabulare, drept de PROPRIETATE, dobandit prin Reconstituire, cota actuala 1/1, cota initiala 1/1	A1
	1) **PANAIT CONSTANTIN PETRE**	

C. Partea III. SARCINI .

Inscrieri privind dezmembramintele dreptului de proprietate, drepturi reale de garanţie şi sarcini	Referinţe
NU SUNT	

Neutilizabil în circuitul civil

Anexa Nr. 1 La Partea I

Teren

Nr cadastral	Suprafaţa (mp)*	Observaţii / Referinţe
	4.500	

* Suprafaţa este determinată in planul de proiecţie Stereo 70.

DETALII LINIARE IMOBIL

Date referitoare la teren

Crt	Categorie folosinţă	Intra vilan	Suprafaţa (mp)	Tarla	Parcelă	Nr. topo	Observaţii / Referinţe
1	arabil	NU	4.500	103	533/54	-	

Lungime Segmente

1) Valorile lungimilor segmentelor sunt obţinute din proiecţie în plan.

Punct început	X / Y	Punct sfârşit	X / Y	Lungime segment (** (m)
1	568.264,254 377.761,544	2	568.445,061 377.396,26	407.583
2	568.445,061 377.396,26	3	568.454,45 377.402,187	11.103
3	568.454,45 377.402,187	4	568.273,747 377.767,262	407.349
4	568.273,747 377.767,262	1	568.264,254 377.761,544	11.082

**** Lungimile segmentelor sunt determinate în planul de proiecţie Stereo 70 şi sunt rotunjite la 1 milimetru.**

Document care conţine date cu caracter personal, protejat de prevederile Regulamentului (UE) nr. 679/2016 şi Legii 190/2018

***** Distanţa dintre puncte este formată din segmente cumulate ce sunt mai mici decât valoarea 1 milimetru.**

Neutilizabil in circuitul civil

DATE DESPRE IMOBILUL NR. 10416

Oficiul de Cadastru şi Publicitate Imobiliară PRAHOVA
Biroul de Cadastru şi Publicitate Imobiliară Ploiești

A. Partea I. Descrierea imobilului

TEREN Extravilan

Adresa: Jud. Prahova

Nr. Crt	Nr cadastral Nr. topografic	Suprafaţa* (mp)	Observaţii / Referinţe
A1		5.000	Sector cadastral:88 Teren neimprejmuit;

B. Partea II. Proprietari şi acte

Inscrieri privitoare la dreptul de proprietate şi alte drepturi reale		Referinţe
/		
Act Administrativ nr. 54448, din 09/02/1996 emis de CJSDPAT PRAHOVA;		
B1	Intabulare, drept de PROPRIETATE, dobandit prin Reconstituire, cota actuala 1/1, cota initiala 1/1	A1
	1) **IVĂNOAIA GHEORGHE**	

C. Partea III. SARCINI .

Inscrieri privind dezmembramintele dreptului de proprietate, drepturi reale de garanţie şi sarcini	Referinţe
NU SUNT	

Neutilizabil în circuitul civil

Anexa Nr. 1 La Partea I

Teren

Nr cadastral	Suprafaţa (mp)*	Observaţii / Referinţe
	5.000	

* Suprafaţa este determinată in planul de proiecţie Stereo 70.

DETALII LINIARE IMOBIL

Date referitoare la teren

Crt	Categorie folosinţă	Intra vilan	Suprafaţa (mp)	Tarla	Parcelă	Nr. topo	Observaţii / Referinţe
1	arabil	NU	5.000	103	539/56	-	

Lungime Segmente

1) Valorile lungimilor segmentelor sunt obţinute din proiecţie în plan.

Punct început	X / Y	Punct sfârşit	X / Y	Lungime segment (** (m)
1	568.253,713 377.755,195	2	568.434,636 377.389,678	407.843
2	568.434,636 377.389,678	3	568.445,061 377.396,26	12.329
3	568.445,061 377.396,26	4	568.264,254 377.761,544	407.583
4	568.264,254 377.761,544	1	568.253,713 377.755,195	12.305

**** Lungimile segmentelor sunt determinate în planul de proiecţie Stereo 70 şi sunt rotunjite la 1 milimetru.**

Document care conţine date cu caracter personal, protejat de prevederile Regulamentului (UE) nr. 679/2016 şi Legii 190/2018

***** Distanţa dintre puncte este formată din segmente cumulate ce sunt mai mici decât valoarea 1 milimetru.**

Neutilizabil in circuitul civil

DATE DESPRE IMOBILUL NR. 10417

Oficiul de Cadastru şi Publicitate Imobiliară PRAHOVA
Biroul de Cadastru şi Publicitate Imobiliară Ploieşti

A. Partea I. Descrierea imobilului

TEREN Extravilan

Adresa: Jud. Prahova

Nr. Crt	Nr cadastral Nr. topografic	Suprafaţa* (mp)	Observaţii / Referinţe
A1		2.481	Sector cadastral:88 Teren neimprejmuit;

B. Partea II. Proprietari şi acte

Inscrieri privitoare la dreptul de proprietate şi alte drepturi reale		Referinţe
/		
Act Administrativ nr. 43958, din 10/10/1995 emis de CJSDPAT PRAHOVA;		
B1	Intabulare, drept de PROPRIETATE, dobandit prin Reconstituire, cota actuala 1/1, cota initiala 1/1	A1
	1) **PANAIT PETRE ION**	

C. Partea III. SARCINI .

Inscrieri privind dezmembramintele dreptului de proprietate, drepturi reale de garanţie şi sarcini	Referinţe
NU SUNT	

Neutilizabil în circuitul civil

Anexa Nr. 1 La Partea I

Teren

Nr cadastral	Suprafaţa (mp)*	Observaţii / Referinţe
	2.481	

* Suprafaţa este determinată in planul de proiecţie Stereo 70.

DETALII LINIARE IMOBIL

Date referitoare la teren

Crt	Categorie folosinţă	Intra vilan	Suprafaţa (mp)	Tarla	Parcelă	Nr. topo	Observaţii / Referinţe
1	arabil	NU	2.481	103	533/57	-	

Lungime Segmente

1) Valorile lungimilor segmentelor sunt obţinute din proiecţie în plan.

Punct început	X / Y	Punct sfârşit	X / Y	Lungime segment (** (m)
1	568.248,486 377.752,046	2	568.429,465 377.386,414	407.971
2	568.429,465 377.386,414	3	568.434,636 377.389,678	6.115
3	568.434,636 377.389,678	4	568.253,713 377.755,195	407.843
4	568.253,713 377.755,195	1	568.248,486 377.752,046	6.102

**** Lungimile segmentelor sunt determinate în planul de proiecţie Stereo 70 şi sunt rotunjite la 1 milimetru.**

Document care conţine date cu caracter personal, protejat de prevederile Regulamentului (UE) nr. 679/2016 şi Legii 190/2018

***** Distanţa dintre puncte este formată din segmente cumulate ce sunt mai mici decât valoarea 1 milimetru.**

Neutilizabil in circuitul civil

DATE DESPRE IMOBILUL NR. 10418

Oficiul de Cadastru şi Publicitate Imobiliară PRAHOVA
Biroul de Cadastru şi Publicitate Imobiliară Ploiești

A. Partea I. Descrierea imobilului

TEREN Extravilan

Adresa: Jud. Prahova

Nr. Crt	Nr cadastral Nr. topografic	Suprafaţa* (mp)	Observaţii / Referinţe
A1		Din acte: 9.151 Masurata: 4.575	Sector cadastral:88 Teren neimprejmuit;

B. Partea II. Proprietari şi acte

Inscrieri privitoare la dreptul de proprietate şi alte drepturi reale		Referinţe
/		
Act Administrativ nr. 54411, din 09/02/1996 emis de CJSDPAT PRAHOVA;		
B1	Intabulare, drept de PROPRIETATE, dobandit prin Reconstituire, cota actuala 1/1, cota initiala 1/1	A1
	1) **CICHI IOSIF GHEORGHE**	

C. Partea III. SARCINI .

Inscrieri privind dezmembramintele dreptului de proprietate, drepturi reale de garanţie şi sarcini	Referinţe
NU SUNT	

Neutilizabil în circuitul civil

Anexa Nr. 1 La Partea I

Teren

Nr cadastral	Suprafaţa (mp)*	Observaţii / Referinţe
	Din acte: 9.151 Masurata: 4.575	

* Suprafaţa este determinată in planul de proiecţie Stereo 70.

DETALII LINIARE IMOBIL

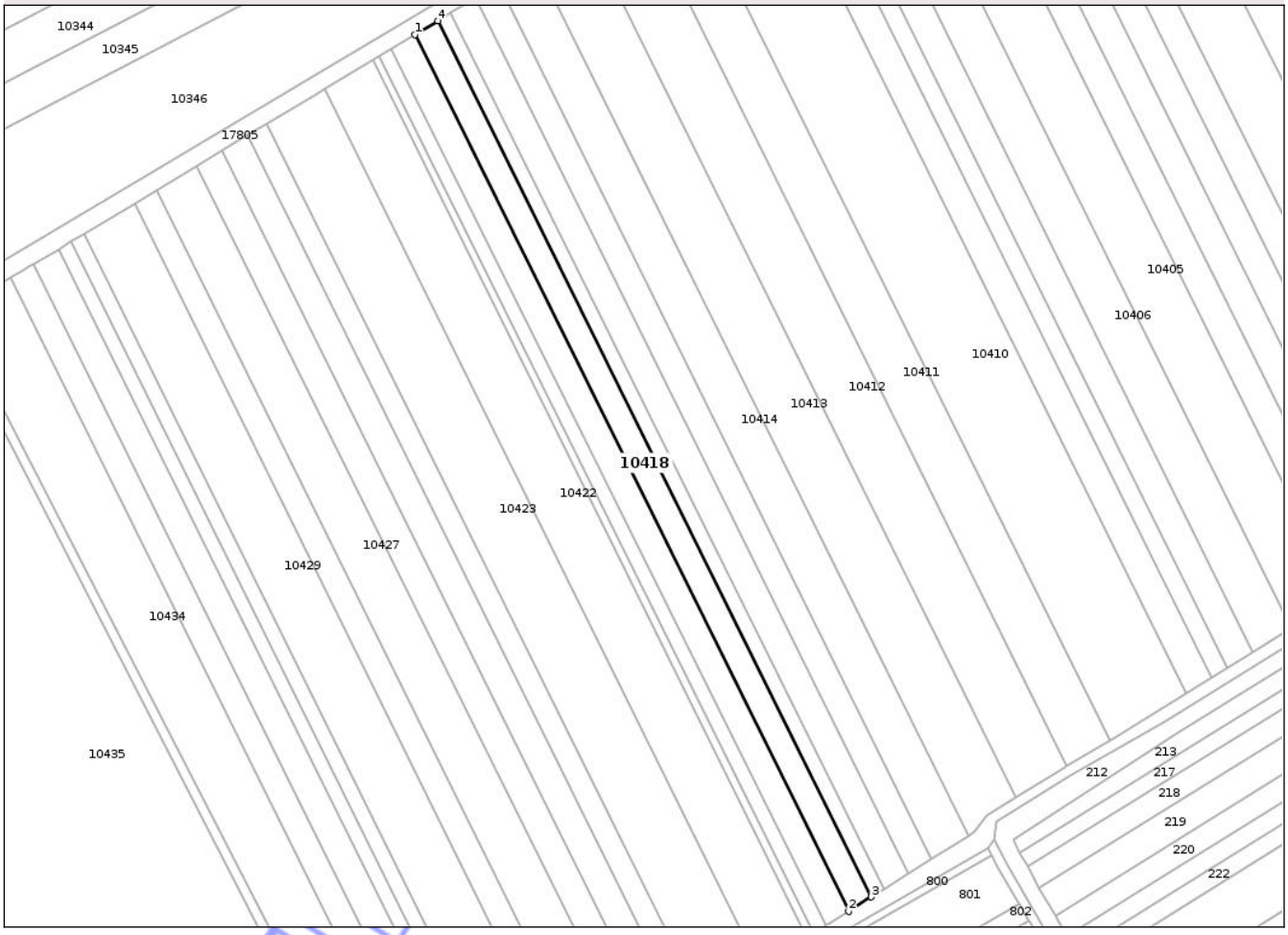

Date referitoare la teren

Crt	Categorie folosinţă	Intra vilan	Suprafaţa (mp)	Tarla	Parcelă	Nr. topo	Observaţii / Referinţe
1	arabil	NU	4.575	103	533/58	-	Diferenta de suprafata se regaseste la ID-ul 10419

Lungime Segmente
1) Valorile lungimilor segmentelor sunt obţinute din proiecţie în plan.

Punct început	X / Y	Punct sfârşit	X / Y	Lungime segment (** (m)
1	568.238,85 377.746,241	2	568.419,934 377.380,398	408.206
2	568.419,934 377.380,398	3	568.429,465 377.386,414	11.271
3	568.429,465 377.386,414	4	568.248,486 377.752,046	407.971
4	568.248,486 377.752,046	1	568.238,85 377.746,241	11.249

Document care conţine date cu caracter personal, protejat de prevederile Regulamentului (UE) nr. 679/2016 şi Legii 190/2018

**** Lungimile segmentelor sunt determinate în planul de proiecţie Stereo 70 şi sunt rotunjite la 1 milimetru.**
***** Distanţa dintre puncte este formată din segmente cumulate ce sunt mai mici decât valoarea 1 milimetru.**

Neutilizabil in circuitul civil

DATE DESPRE IMOBILUL NR. 10419

Oficiul de Cadastru şi Publicitate Imobiliară PRAHOVA
Biroul de Cadastru şi Publicitate Imobiliară Ploieşti

A. Partea I. Descrierea imobilului

TEREN Extravilan

Adresa: Jud. Prahova, T103 A533/58

Nr. Crt	Nr cadastral Nr. topografic	Suprafaţa* (mp)	Observaţii / Referinţe
A1	26034	4.576	Sector cadastral:88 Teren neimprejmuit;

B. Partea II. Proprietari şi acte

Inscrieri privitoare la dreptul de proprietate şi alte drepturi reale		Referinţe
76348 / 09/06/2021		
Hotarare Judecatoreasca nr. 2220, din 25/02/2010 emis de Judecatoria Ploiesti (Sentinta civila 2220);		
B2	Imobil aflat sub incidenta art 3 9alin 1) din Legea 17/2014	A1
90103 / 12/07/2022		
Act Notarial nr. 2767, din 11/07/2022 emis de NP Dragan Nicoleta;		
B3	Intabulare, drept de PROPRIETATEcumparare ca bun comun, dobandit prin Conventie, cota actuala 1/1, cota initiala 1/1	A1
	1) **EDU EUGEN TEODOR** 2) **EDU ŞTEFANIA-ANDREEA**	

C. Partea III. SARCINI .

Inscrieri privind dezmembramintele dreptului de proprietate, drepturi reale de garanţie şi sarcini	Referinţe
NU SUNT	

Neutilizabil în circuitul civil

Anexa Nr. 1 La Partea I

Teren

Nr cadastral	Suprafaţa (mp)*	Observaţii / Referinţe
26034	4.576	

* Suprafaţa este determinată in planul de proiecţie Stereo 70.

DETALII LINIARE IMOBIL

Date referitoare la teren

Crt	Categorie folosinţă	Intra vilan	Suprafaţa (mp)	Tarla	Parcelă	Nr. topo	Observaţii / Referinţe
1	arabil	NU	4.576	103	533/58	-	

Lungime Segmente

1) Valorile lungimilor segmentelor sunt obţinute din proiecţie în plan.

Punct început	X / Y	Punct sfârşit	X / Y	Lungime segment (** (m)
1	568.229,217 377.740,439	2	568.410,406 377.374,383	408.444
2	568.410,406 377.374,383	3	568.419,934 377.380,398	11.268
3	568.419,934 377.380,398	4	568.238,85 377.746,241	408.206
4	568.238,85 377.746,241	1	568.229,217 377.740,439	11.245

**** Lungimile segmentelor sunt determinate în planul de proiecţie Stereo 70 şi sunt rotunjite la 1 milimetru.**

Document care conţine date cu caracter personal, protejat de prevederile Regulamentului (UE) nr. 679/2016 şi Legii 190/2018

***** Distanţa dintre puncte este formată din segmente cumulate ce sunt mai mici decât valoarea 1 milimetru.**

Neutilizabil in circuitul civil

DATE DESPRE IMOBILUL NR. 10420

Oficiul de Cadastru şi Publicitate Imobiliară PRAHOVA
Biroul de Cadastru şi Publicitate Imobiliară Ploieşti

A. Partea I. Descrierea imobilului

TEREN Extravilan

Adresa: Jud. Prahova, Sat. Tirgsoru Nou, T103, A533/59

Nr. Crt	Nr cadastral Nr. topografic	Suprafaţa* (mp)	Observaţii / Referinţe
A1	24069	Din acte: 2.500 Masurata: 2.419	Sector cadastral:88 Teren neimprejmuit;

B. Partea II. Proprietari şi acte

Inscrieri privitoare la dreptul de proprietate şi alte drepturi reale		Referinţe
79613 / 22/11/2013		
Act Administrativ nr. 58254, din 27/11/1996 emis de COMISIA JUDETEANA PRAHOVA (act notarial nr. 95/23-10-2006 emis de NP DANCIU ILIE);		
B1	Intabulare, drept de PROPRIETATE, dobandit prin Reconstituire, cota actuala 4/6, cota initiala 2/3	A1
	1) **DRUGA VIORICA** 2) **NITICU ELENA**	
B2	Intabulare, drept de PROPRIETATE, dobandit prin Succesiune, cota actuala 1/6, cota initiala 1/6	A1
	1) **CRACIUN GHEORGHITA**	
B3	Intabulare, drept de PROPRIETATE, dobandit prin Succesiune, cota actuala 1/6, cota initiala 1/6	A1
	1) **VOICULESCU MAGDALENA**	
68053 / 28/08/2014		
Act Normativ nr. 17, din 07/03/2014 emis de Parlamentul Romaniei;		
B4	Imobil aflat sub incidenta art.3 alin.(1) din Legea 17/2014, dobandit prin Lege	A1

C. Partea III. SARCINI .

Inscrieri privind dezmembramintele dreptului de proprietate, drepturi reale de garanţie şi sarcini	Referinţe
NU SUNT	

Neutilizabil în circuitul civil

Anexa Nr. 1 La Partea I

Teren

Nr cadastral	Suprafaţa (mp)*	Observaţii / Referinţe
24069	Din acte: 2.500 Masurata: 2.419	

* Suprafaţa este determinată in planul de proiecţie Stereo 70.

DETALII LINIARE IMOBIL

Date referitoare la teren

Crt	Categorie folosinţă	Intra vilan	Suprafaţa (mp)	Tarla	Parcelă	Nr. topo	Observaţii / Referinţe
1	arabil	NU	2.419	103	533/59	-	

Lungime Segmente
1) Valorile lungimilor segmentelor sunt obţinute din proiecţie în plan.

Punct început	X / Y	Punct sfârşit	X / Y	Lungime segment (** (m)
1	568.224,127 377.737,373	2	568.405,372 377.371,206	408.568
2	568.405,372 377.371,206	3	568.410,406 377.374,383	5.953
3	568.410,406 377.374,383	4	568.229,217 377.740,439	408.444
4	568.229,217 377.740,439	1	568.224,127 377.737,373	5.942

Document care conţine date cu caracter personal, protejat de prevederile Regulamentului (UE) nr. 679/2016 şi Legii 190/2018

**** Lungimile segmentelor sunt determinate în planul de proiecţie Stereo 70 şi sunt rotunjite la 1 milimetru.**
***** Distanţa dintre puncte este formată din segmente cumulate ce sunt mai mici decât valoarea 1 milimetru.**

Neutilizabil in circuitul civil

DATE DESPRE IMOBILUL NR. 10421

Oficiul de Cadastru şi Publicitate Imobiliară PRAHOVA
Biroul de Cadastru şi Publicitate Imobiliară Ploieşti

A. Partea I. Descrierea imobilului

TEREN Extravilan

Adresa: Jud. Prahova

Nr. Crt	Nr cadastral Nr. topografic	Suprafaţa* (mp)	Observaţii / Referinţe
A1		1.300	Sector cadastral:88 Teren neimprejmuit;

B. Partea II. Proprietari şi acte

Inscrieri privitoare la dreptul de proprietate şi alte drepturi reale		Referinţe
/		
Act Administrativ nr. 58229, din 16/09/1996 emis de CJSDPAT PRAHOVA;		
B1	Intabulare, drept de PROPRIETATE, dobandit prin Reconstituire, cota actuala 1/1, cota initiala 1/1	A1
	1) **NIŢICU I. ELENA** 2) **NIŢICU C. GHEORGHE** 3) **NIŢICU C. ION**	

C. Partea III. SARCINI .

Inscrieri privind dezmembramintele dreptului de proprietate, drepturi reale de garanţie şi sarcini	Referinţe
NU SUNT	

Neutilizabil în circuitul civil

Anexa Nr. 1 La Partea I

Teren

Nr cadastral	Suprafaţa (mp)*	Observaţii / Referinţe
	1.300	

* Suprafaţa este determinată in planul de proiecţie Stereo 70.

DETALII LINIARE IMOBIL

Date referitoare la teren

Crt	Categorie folosinţă	Intra vilan	Suprafaţa (mp)	Tarla	Parcelă	Nr. topo	Observaţii / Referinţe
1	arabil	NU	1.300	103	533/60	-	

Lungime Segmente

1) Valorile lungimilor segmentelor sunt obţinute din proiecţie în plan.

Punct început	X / Y	Punct sfârşit	X / Y	Lungime segment (** (m)
1	568.221,393 377.735,726	2	568.402,667 377.369,498	408.636
2	568.402,667 377.369,498	3	568.405,372 377.371,206	3.199
3	568.405,372 377.371,206	4	568.224,127 377.737,373	408.568
4	568.224,127 377.737,373	1	568.221,393 377.735,726	3.192

**** Lungimile segmentelor sunt determinate în planul de proiecţie Stereo 70 şi sunt rotunjite la 1 milimetru.**

Document care conţine date cu caracter personal, protejat de prevederile Regulamentului (UE) nr. 679/2016 şi Legii 190/2018

***** Distanţa dintre puncte este formată din segmente cumulate ce sunt mai mici decât valoarea 1 milimetru.**

Neutilizabil in circuitul civil

DATE DESPRE IMOBILUL NR. 10422

Oficiul de Cadastru şi Publicitate Imobiliară PRAHOVA
Biroul de Cadastru şi Publicitate Imobiliară Ploieşti

A. Partea I. Descrierea imobilului

TEREN Extravilan

Adresa: Jud. Prahova

Nr. Crt	Nr cadastral Nr. topografic	Suprafaţa* (mp)	Observaţii / Referinţe
A1		9.491	Sector cadastral:88 Teren neimprejmuit;

B. Partea II. Proprietari şi acte

Inscrieri privitoare la dreptul de proprietate şi alte drepturi reale		Referinţe
/		
Act Administrativ nr. 43969, din 10/10/1995 emis de CJSDPAT PRAHOVA;		
B1	Intabulare, drept de PROPRIETATE, dobandit prin Reconstituire, cota actuala 1/1, cota initiala 1/1	A1
	1) **DĂNILĂ TRIFU ELENA**	

C. Partea III. SARCINI .

Inscrieri privind dezmembramintele dreptului de proprietate, drepturi reale de garanţie şi sarcini	Referinţe
NU SUNT	

Neutilizabil în circuitul civil

Anexa Nr. 1 La Partea I

Teren

Nr cadastral	Suprafaţa (mp)*	Observaţii / Referinţe
	9.491	

* Suprafaţa este determinată in planul de proiecţie Stereo 70.

DETALII LINIARE IMOBIL

Date referitoare la teren

Crt	Categorie folosinţă	Intra vilan	Suprafaţa (mp)	Tarla	Parcelă	Nr. topo	Observaţii / Referinţe
1	arabil	NU	9.491	103	533/58	-	

Lungime Segmente

1) Valorile lungimilor segmentelor sunt obţinute din proiecţie în plan.

Punct început	X / Y	Punct sfârşit	X / Y	Lungime segment (** (m)
1	568.201,441 377.723,708	2	568.382,933 377.357,041	409.126
2	568.382,933 377.357,041	3	568.402,667 377.369,498	23.337
3	568.402,667 377.369,498	4	568.221,393 377.735,726	408.636
4	568.221,393 377.735,726	1	568.201,441 377.723,708	23.292

**** Lungimile segmentelor sunt determinate în planul de proiecţie Stereo 70 şi sunt rotunjite la 1 milimetru.**

Document care conţine date cu caracter personal, protejat de prevederile Regulamentului (UE) nr. 679/2016 şi Legii 190/2018

***** Distanţa dintre puncte este formată din segmente cumulate ce sunt mai mici decât valoarea 1 milimetru.**

Neutilizabil in circuitul civil

DATE DESPRE IMOBILUL NR. 10423

Oficiul de Cadastru şi Publicitate Imobiliară PRAHOVA
Biroul de Cadastru şi Publicitate Imobiliară Ploieşti

A. Partea I. Descrierea imobilului

TEREN Extravilan

Adresa: Jud. Prahova

Nr. Crt	Nr cadastral Nr. topografic	Suprafaţa* (mp)	Observaţii / Referinţe
A1		Din acte: 15.400 Masurata: 11.550	Sector cadastral:88 Teren neimprejmuit;

B. Partea II. Proprietari şi acte

Inscrieri privitoare la dreptul de proprietate şi alte drepturi reale		Referinţe
/		
Act Administrativ nr. 58263, din 27/11/1996 emis de CJSDPAT PRAHOVA;		
B1	Intabulare, drept de PROPRIETATE, dobandit prin Reconstituire, cota actuala 1/1, cota initiala 1/1	A1
	1) **TACHE ANA** 2) **BRÎNDUŞA AURELIA** 3) **SĂVULESCU I. ION** 4) **SĂVULESCU PASCU**	

C. Partea III. SARCINI .

Inscrieri privind dezmembramintele dreptului de proprietate, drepturi reale de garanţie şi sarcini	Referinţe
NU SUNT	

Neutilizabil în circuitul civil

Anexa Nr. 1 La Partea I

Teren

Nr cadastral	Suprafaţa (mp)*	Observaţii / Referinţe
	Din acte: 15.400 Masurata: 11.550	

* Suprafaţa este determinată in planul de proiecţie Stereo 70.

DETALII LINIARE IMOBIL

Date referitoare la teren

Crt	Categorie folosinţă	Intra vilan	Suprafaţa (mp)	Tarla	Parcelă	Nr. topo	Observaţii / Referinţe
1	arabil	NU	11.550	103	533/62	-	Diferenta de suprafata se regaseste la ID-ul 10424

Lungime Segmente
1) Valorile lungimilor segmentelor sunt obţinute din proiecţie în plan.

Punct început	X / Y	Punct sfârşit	X / Y	Lungime segment (** (m)
1	568.177,175 377.709,091	2	568.358,53 377.342,7	408.818
2	568.358,53 377.342,7	3	568.375,766 377.352,516	19.835
3	568.375,766 377.352,516	4	568.382,933 377.357,041	8.476
4	568.382,933 377.357,041	5	568.201,441 377.723,708	409.126

Document care conţine date cu caracter personal, protejat de prevederile Regulamentului (UE) nr. 679/2016 şi Legii 190/2018

Punct început	X / Y	Punct sfârşit	X / Y	Lungime segment (** (m)
5	568.201,441 377.723,708	6	568.198,085 377.721,687	3.918
6	568.198,085 377.721,687	1	568.177,175 377.709,091	24.411

**** Lungimile segmentelor sunt determinate în planul de proiecţie Stereo 70 şi sunt rotunjite la 1 milimetru.**
***** Distanţa dintre puncte este formată din segmente cumulate ce sunt mai mici decât valoarea 1 milimetru.**

Neutilizabil in circuitul civil

DATE DESPRE IMOBILUL NR. 10424

Oficiul de Cadastru şi Publicitate Imobiliară PRAHOVA
Biroul de Cadastru şi Publicitate Imobiliară Ploiești

A. Partea I. Descrierea imobilului

TEREN Extravilan

Adresa: Jud. Prahova

Nr. Crt	Nr cadastral Nr. topografic	Suprafaţa* (mp)	Observaţii / Referinţe
A1	26983	3.850	Sector cadastral:88 Teren neimprejmuit;

B. Partea II. Proprietari şi acte

Inscrieri privitoare la dreptul de proprietate şi alte drepturi reale		Referinţe
119409 / 12/08/2024		
Hotarare Judecatoreasca nr. 5070, din 11/05/1999 emis de JUDECĂTORIA PLOIEȘTI (act administrativ nr 10273 din 26.01.2024, emis de OCPI PRAHOVA;act notarial nr 99 din 19.05.2021, emis de NP IANCU LAURA - IOANA);		
B1	Intabulare, drept de PROPRIETATE, dobandit prin Succesiune, cota actuala 1/1, cota initiala 1/1	A1
	1) **BRÎNDUŞE MIHAI**	
B2	Imobil aflat sub incidența art. 3 (alin. 1) din Legea 17/2014	A1

C. Partea III. SARCINI .

Inscrieri privind dezmembramintele dreptului de proprietate, drepturi reale de garanţie şi sarcini	Referinţe
NU SUNT	

Neutilizabil în circuitul civil

Anexa Nr. 1 La Partea I

Teren

Nr cadastral	Suprafaţa (mp)*	Observaţii / Referinţe
26983	3.850	

* Suprafaţa este determinată in planul de proiecţie Stereo 70.

DETALII LINIARE IMOBIL

Date referitoare la teren

Crt	Categorie folosinţă	Intra vilan	Suprafaţa (mp)	Tarla	Parcelă	Nr. topo	Observaţii / Referinţe
1	arabil	NU	3.850	103	533/62	-	

Lungime Segmente

1) Valorile lungimilor segmentelor sunt obţinute din proiecţie în plan.

Punct început	X / Y	Punct sfârşit	X / Y	Lungime segment (** (m)
1	568.177,175 377.709,091	2	568.169,078 377.704,214	9.452
2	568.169,078 377.704,214	3	568.350,331 377.338,03	408.587
3	568.350,331 377.338,03	4	568.358,53 377.342,7	9.436
4	568.358,53 377.342,7	1	568.177,175 377.709,091	408.818

**** Lungimile segmentelor sunt determinate în planul de proiecţie Stereo 70 şi sunt rotunjite la 1 milimetru.**

Document care conţine date cu caracter personal, protejat de prevederile Regulamentului (UE) nr. 679/2016 şi Legii 190/2018

***** Distanţa dintre puncte este formată din segmente cumulate ce sunt mai mici decât valoarea 1 milimetru.**

Neutilizabil in circuitul civil

DATE DESPRE IMOBILUL NR. 10425

Oficiul de Cadastru şi Publicitate Imobiliară PRAHOVA
Biroul de Cadastru şi Publicitate Imobiliară Ploieşti

A. Partea I. Descrierea imobilului

TEREN Extravilan

Adresa: Jud. Prahova, T103 A533/63

Nr. Crt	Nr cadastral Nr. topografic	Suprafaţa* (mp)	Observaţii / Referinţe
A1	24046	5.000	Sector cadastral:88 Teren neimprejmuit;

B. Partea II. Proprietari şi acte

Inscrieri privitoare la dreptul de proprietate şi alte drepturi reale		Referinţe
10568 / 14/02/2014		
Act Notarial nr. 815, din 13/02/2014 emis de NP DRAGAN NICOLETA;		
B2	Intabulare, drept de PROPRIETATEcumparare, dobandit prin Conventie, cota actuala 1/2, cota initiala 1/1	A1
	1) **RĂDUȚĂ ILIE**	
68052 / 28/08/2014		
Act Normativ nr. 17, din 07/03/2014 emis de Parlamentul Romaniei;		
B3	Imobil aflat sub incidenta art.3 alin.(1) din Legea 17/2014, dobandit prin Lege	A1
180149 / 21/12/2021		
Act Notarial nr. 5433, din 17/12/2021 emis de NP Tatu Vasile Daniel (act notarial nr 5432 din 17.12.2021, emis de NP Tatu Vasile Daniel);		
B5	Intabulare, drept de PROPRIETATEpartaj, dobandit prin Conventie, cota actuala 1/2, cota initiala 1/2	A1
	1) **RĂDUȚĂ ILIE**	

C. Partea III. SARCINI .

Inscrieri privind dezmembramintele dreptului de proprietate, drepturi reale de garanţie şi sarcini	Referinţe
NU SUNT	

Neutilizabil în circuitul civil

Anexa Nr. 1 La Partea I

Teren

Nr cadastral	Suprafaţa (mp)*	Observaţii / Referinţe
24046	5.000	

* Suprafaţa este determinată in planul de proiecţie Stereo 70.

DETALII LINIARE IMOBIL

Date referitoare la teren

Crt	Categorie folosinţă	Intra vilan	Suprafaţa (mp)	Tarla	Parcelă	Nr. topo	Observaţii / Referinţe
1	arabil	NU	5.000	103	533/63	-	

Lungime Segmente

1) Valorile lungimilor segmentelor sunt obţinute din proiecţie în plan.

Punct început	X / Y	Punct sfârşit	X / Y	Lungime segment (** (m)
1	568.158,556 377.697,876	2	568.339,675 377.331,961	408.287
2	568.339,675 377.331,961	3	568.350,331 377.338,03	12.263
3	568.350,331 377.338,03	4	568.169,078 377.704,214	408.587
4	568.169,078 377.704,214	1	568.158,556 377.697,876	12.283

**** Lungimile segmentelor sunt determinate în planul de proiecţie Stereo 70 şi sunt rotunjite la 1 milimetru.**

Document care conţine date cu caracter personal, protejat de prevederile Regulamentului (UE) nr. 679/2016 şi Legii 190/2018

***** Distanţa dintre puncte este formată din segmente cumulate ce sunt mai mici decât valoarea 1 milimetru.**

Neutilizabil in circuitul civil

DATE DESPRE IMOBILUL NR. 10426

Oficiul de Cadastru şi Publicitate Imobiliară PRAHOVA
Biroul de Cadastru şi Publicitate Imobiliară Ploieşti

A. Partea I. Descrierea imobilului

TEREN Extravilan

Adresa: Jud. Prahova

Nr. Crt	Nr cadastral Nr. topografic	Suprafaţa* (mp)	Observaţii / Referinţe
A1		5.000	Sector cadastral:88 Teren neimprejmuit;

B. Partea II. Proprietari şi acte

Inscrieri privitoare la dreptul de proprietate şi alte drepturi reale		Referinţe
/		
Act Administrativ nr. 43980, din 08/11/1995 emis de CJSDPAT PRAHOVA;		
B1	Intabulare, drept de PROPRIETATE, dobandit prin Reconstituire, cota actuala 1/1, cota initiala 1/1	A1
	1) **MIHAI STELIANA**	

C. Partea III. SARCINI .

Inscrieri privind dezmembramintele dreptului de proprietate, drepturi reale de garanţie şi sarcini	Referinţe
NU SUNT	

Neutilizabil în circuitul civil

Anexa Nr. 1 La Partea I

Teren

Nr cadastral	Suprafaţa (mp)*	Observaţii / Referinţe
	5.000	

* Suprafaţa este determinată in planul de proiecţie Stereo 70.

DETALII LINIARE IMOBIL

Date referitoare la teren

Crt	Categorie folosinţă	Intra vilan	Suprafaţa (mp)	Tarla	Parcelă	Nr. topo	Observaţii / Referinţe
1	arabil	NU	5.000	103	533/62	-	

Lungime Segmente

1) Valorile lungimilor segmentelor sunt obţinute din proiecţie în plan.

Punct început	X / Y	Punct sfârşit	X / Y	Lungime segment (** (m)
1	568.148,026 377.691,533	2	568.329,012 377.325,888	407.986
2	568.329,012 377.325,888	3	568.339,675 377.331,961	12.271
3	568.339,675 377.331,961	4	568.158,556 377.697,876	408.287
4	568.158,556 377.697,876	1	568.148,026 377.691,533	12.293

**** Lungimile segmentelor sunt determinate în planul de proiecţie Stereo 70 şi sunt rotunjite la 1 milimetru.**

Document care conţine date cu caracter personal, protejat de prevederile Regulamentului (UE) nr. 679/2016 şi Legii 190/2018

***** Distanţa dintre puncte este formată din segmente cumulate ce sunt mai mici decât valoarea 1 milimetru.**

Neutilizabil in circuitul civil

DATE DESPRE IMOBILUL NR. 10427

Oficiul de Cadastru şi Publicitate Imobiliară PRAHOVA
Biroul de Cadastru şi Publicitate Imobiliară Ploieşti

A. Partea I. Descrierea imobilului

TEREN Extravilan

Adresa: Jud. Prahova

Nr. Crt	Nr cadastral Nr. topografic	Suprafaţa* (mp)	Observaţii / Referinţe
A1		8.000	Sector cadastral:88 Teren neimprejmuit;

B. Partea II. Proprietari şi acte

Inscrieri privitoare la dreptul de proprietate şi alte drepturi reale		Referinţe
/		
Act Administrativ nr. 54471, din 11/03/1996 emis de CJSDPAT PRAHOVA;		
B1	Intabulare, drept de PROPRIETATE, dobandit prin Reconstituire, cota actuala 1/1, cota initiala 1/1	A1
	1) **DUMITRU ANA** 2) **MANTA VASILE** 3) **TAMAŞ TEODORA** 4) **MANTA ION**	

C. Partea III. SARCINI .

Inscrieri privind dezmembramintele dreptului de proprietate, drepturi reale de garanţie şi sarcini	Referinţe
NU SUNT	

Neutilizabil în circuitul civil

Anexa Nr. 1 La Partea I

Teren

Nr cadastral	Suprafaţa (mp)*	Observaţii / Referinţe
	8.000	

* Suprafaţa este determinată in planul de proiecţie Stereo 70.

DETALII LINIARE IMOBIL

Date referitoare la teren

Crt	Categorie folosinţă	Intra vilan	Suprafaţa (mp)	Tarla	Parcelă	Nr. topo	Observaţii / Referinţe
1	arabil	NU	8.000	103	533/65	-	

Lungime Segmente

1) Valorile lungimilor segmentelor sunt obţinute din proiecţie în plan.

Punct început	X / Y	Punct sfârşit	X / Y	Lungime segment (** (m)
1	568.131,162 377.681,375	2	568.311,934 377.316,162	407.503
2	568.311,934 377.316,162	3	568.329,012 377.325,888	19.653
3	568.329,012 377.325,888	4	568.148,026 377.691,533	407.986
4	568.148,026 377.691,533	1	568.131,162 377.681,375	19.687

**** Lungimile segmentelor sunt determinate în planul de proiecţie Stereo 70 şi sunt rotunjite la 1 milimetru.**

Document care conţine date cu caracter personal, protejat de prevederile Regulamentului (UE) nr. 679/2016 şi Legii 190/2018

***** Distanţa dintre puncte este formată din segmente cumulate ce sunt mai mici decât valoarea 1 milimetru.**

Neutilizabil in circuitul civil

DATE DESPRE IMOBILUL NR. 10428

Oficiul de Cadastru şi Publicitate Imobiliară PRAHOVA
Biroul de Cadastru şi Publicitate Imobiliară Ploieşti

A. Partea I. Descrierea imobilului

TEREN Extravilan

Adresa: Jud. Prahova

Nr. Crt	Nr cadastral Nr. topografic	Suprafaţa* (mp)	Observaţii / Referinţe
A1		4.413	Sector cadastral:88 Teren neimprejmuit;

B. Partea II. Proprietari şi acte

Inscrieri privitoare la dreptul de proprietate şi alte drepturi reale		Referinţe
/		
Act Administrativ nr. 54432, din 08/02/1996 emis de CJSDPAT PRAHOVA;		
B1	Intabulare, drept de PROPRIETATE, dobandit prin Reconstituire, cota actuala 1/1, cota initiala 1/1	A1
	1) **DUMITRU C. NICOLAE**	

C. Partea III. SARCINI .

Inscrieri privind dezmembramintele dreptului de proprietate, drepturi reale de garanţie şi sarcini	Referinţe
NU SUNT	

Neutilizabil în circuitul civil

Anexa Nr. 1 La Partea I

Teren

Nr cadastral	Suprafaţa (mp)*	Observaţii / Referinţe
	4.413	

* Suprafaţa este determinată in planul de proiecţie Stereo 70.

DETALII LINIARE IMOBIL

Date referitoare la teren

Crt	Categorie folosinţă	Intra vilan	Suprafaţa (mp)	Tarla	Parcelă	Nr. topo	Observaţii / Referinţe
1	arabil	NU	4.413	103	533/66	-	

Lungime Segmente
1) Valorile lungimilor segmentelor sunt obţinute din proiecţie în plan.

Punct început	X / Y	Punct sfârşit	X / Y	Lungime segment (** (m)
1	568.121,851 377.675,767	2	568.302,505 377.310,792	407.238
2	568.302,505 377.310,792	3	568.304,668 377.312,023	2.489
3	568.304,668 377.312,023	4	568.311,934 377.316,162	8.362
4	568.311,934 377.316,162	5	568.131,162 377.681,375	407.503
5	568.131,162 377.681,375	1	568.121,851 377.675,767	10.869

Document care conţine date cu caracter personal, protejat de prevederile Regulamentului (UE) nr. 679/2016 şi Legii 190/2018

**** Lungimile segmentelor sunt determinate în planul de proiecţie Stereo 70 şi sunt rotunjite la 1 milimetru.**
***** Distanţa dintre puncte este formată din segmente cumulate ce sunt mai mici decât valoarea 1 milimetru.**

Neutilizabil in circuitul civil

DATE DESPRE IMOBILUL NR. 10429

Oficiul de Cadastru şi Publicitate Imobiliară PRAHOVA
Biroul de Cadastru şi Publicitate Imobiliară Ploieşti

A. Partea I. Descrierea imobilului

TEREN Extravilan

Adresa: Jud. Prahova

Nr. Crt	Nr cadastral Nr. topografic	Suprafaţa* (mp)	Observaţii / Referinţe
A1	26834	10.000	Sector cadastral:88 Teren neimprejmuit; Teren extravilan neimprejmuit.

B. Partea II. Proprietari şi acte

Inscrieri privitoare la dreptul de proprietate şi alte drepturi reale		Referinţe
1620 / 09/01/2024		
Act Normativ nr. 17, din 07/03/2014 emis de Parlamentul României;		
B3	Imobil aflat sub incidența art. 3 alin.(1) din Legea nr. 17/2014	A1
178088 / 19/11/2024		
Act Notarial nr. 2472, din 14/11/2024 emis de NP Dobre Stelorian Daniel (contract de vanzare cumparare);		
B4	Intabulare, drept de PROPRIETATEcumpărare, dobandit prin Conventie, cota actuala 1/1, cota initiala 1/1	A1
	1) **SC KOSAL - AGROSERV SRL**, CIF:21359768	

C. Partea III. SARCINI .

Inscrieri privind dezmembramintele dreptului de proprietate, drepturi reale de garanţie şi sarcini	Referinţe
NU SUNT	

Neutilizabil în circuitul civil

Anexa Nr. 1 La Partea I

Teren

Nr cadastral	Suprafaţa (mp)*	Observaţii / Referinţe
26834	10.000	Teren extravilan neimprejmuit.

* Suprafaţa este determinată in planul de proiecţie Stereo 70.

DETALII LINIARE IMOBIL

Date referitoare la teren

Crt	Categorie folosinţă	Intra vilan	Suprafaţa (mp)	Tarla	Parcelă	Nr. topo	Observaţii / Referinţe
1	arabil	NU	10.000	103	533/67	-	

Lungime Segmente

1) Valorile lungimilor segmentelor sunt obţinute din proiecţie în plan.

Punct început	X / Y	Punct sfârşit	X / Y	Lungime segment (** (m)
1	568.100,729 377.663,044	2	568.281,115 377.298,609	406.635
2	568.281,115 377.298,609	3	568.302,505 377.310,792	24.616
3	568.302,505 377.310,792	4	568.121,851 377.675,767	407.238
4	568.121,851 377.675,767	1	568.100,729 377.663,044	24.658

**** Lungimile segmentelor sunt determinate în planul de proiecţie Stereo 70 şi sunt rotunjite la 1 milimetru.**

Document care conţine date cu caracter personal, protejat de prevederile Regulamentului (UE) nr. 679/2016 şi Legii 190/2018

***** Distanţa dintre puncte este formată din segmente cumulate ce sunt mai mici decât valoarea 1 milimetru.**

Neutilizabil in circuitul civil

DATE DESPRE IMOBILUL NR. 10430

Oficiul de Cadastru şi Publicitate Imobiliară PRAHOVA
Biroul de Cadastru şi Publicitate Imobiliară Ploieşti

A. Partea I. Descrierea imobilului

TEREN Extravilan

Adresa: Jud. Prahova

Nr. Crt	Nr cadastral Nr. topografic	Suprafaţa* (mp)	Observaţii / Referinţe
A1		2.500	Sector cadastral:88 Teren neimprejmuit;

B. Partea II. Proprietari şi acte

Inscrieri privitoare la dreptul de proprietate şi alte drepturi reale		Referinţe
/		
Act Administrativ nr. 58226, din 16/09/1996 emis de CJSDPAT PRAHOVA;		
B1	Intabulare, drept de PROPRIETATE, dobandit prin Reconstituire, cota actuala 1/1, cota initiala 1/1	A1
	1) **STOICA MARIA**	

C. Partea III. SARCINI .

Inscrieri privind dezmembramintele dreptului de proprietate, drepturi reale de garanţie şi sarcini	Referinţe
NU SUNT	

Neutilizabil în circuitul civil

Anexa Nr. 1 La Partea I

Teren

Nr cadastral	Suprafaţa (mp)*	Observaţii / Referinţe
	2.500	

* Suprafaţa este determinată in planul de proiecţie Stereo 70.

DETALII LINIARE IMOBIL

Date referitoare la teren

Crt	Categorie folosinţă	Intra vilan	Suprafaţa (mp)	Tarla	Parcelă	Nr. topo	Observaţii / Referinţe
1	arabil	NU	2.500	103	533/62	-	

Lungime Segmente

1) Valorile lungimilor segmentelor sunt obţinute din proiecţie în plan.

Punct început	X / Y	Punct sfârşit	X / Y	Lungime segment (** (m)
1	568.095,444 377.659,86	2	568.275,763 377.295,561	406.483
2	568.275,763 377.295,561	3	568.281,115 377.298,609	6.159
3	568.281,115 377.298,609	4	568.100,729 377.663,044	406.635
4	568.100,729 377.663,044	1	568.095,444 377.659,86	6.17

**** Lungimile segmentelor sunt determinate în planul de proiecţie Stereo 70 şi sunt rotunjite la 1 milimetru.**

Document care conţine date cu caracter personal, protejat de prevederile Regulamentului (UE) nr. 679/2016 şi Legii 190/2018

***** Distanţa dintre puncte este formată din segmente cumulate ce sunt mai mici decât valoarea 1 milimetru.**

Neutilizabil in circuitul civil

DATE DESPRE IMOBILUL NR. 10431

Oficiul de Cadastru şi Publicitate Imobiliară PRAHOVA
Biroul de Cadastru şi Publicitate Imobiliară Ploieşti

A. Partea I. Descrierea imobilului

TEREN Extravilan

Adresa: Jud. Prahova

Nr. Crt	Nr cadastral Nr. topografic	Suprafaţa* (mp)	Observaţii / Referinţe
A1	26833	2.497	Sector cadastral:88 Teren neimprejmuit; Teren extravilan neimprejmuit.

B. Partea II. Proprietari şi acte

Inscrieri privitoare la dreptul de proprietate şi alte drepturi reale		Referinţe
1613 / 09/01/2024		
Act Normativ nr. 17, din 07/03/2014 emis de PARLAMENTUL ROMÂNIEI;		
B2	Imobil aflat sub incidenta art.3 alin.(1) din Legea 17/2014	A1
178087 / 19/11/2024		
Act Notarial nr. 2471, din 14/11/2024 emis de NP Dobre Stelorian Daniel (contract de vanzare cumparare);		
B3	Intabulare, drept de PROPRIETATEcumpărare, dobandit prin Conventie, cota actuala 1/1, cota initiala 1/1	A1
	1) **SC KOSAL - AGROSERV SRL**, CIF:21359768	

C. Partea III. SARCINI .

Inscrieri privind dezmembramintele dreptului de proprietate, drepturi reale de garanţie şi sarcini	Referinţe
NU SUNT	

Neutilizabil în circuitul civil

Anexa Nr. 1 La Partea I

Teren

Nr cadastral	Suprafaţa (mp)*	Observaţii / Referinţe
26833	2.497	Teren extravilan neimprejmuit.

* Suprafaţa este determinată in planul de proiecţie Stereo 70.

DETALII LINIARE IMOBIL

Date referitoare la teren

Crt	Categorie folosinţă	Intra vilan	Suprafaţa (mp)	Tarla	Parcelă	Nr. topo	Observaţii / Referinţe
1	arabil	NU	2.497	103	533/69	-	

Lungime Segmente

1) Valorile lungimilor segmentelor sunt obţinute din proiecţie în plan.

Punct început	X / Y	Punct sfârşit	X / Y	Lungime segment (** (m)
1	568.090,163 377.656,679	2	568.270,415 377.292,515	406.333
2	568.270,415 377.292,515	3	568.275,763 377.295,561	6.155
3	568.275,763 377.295,561	4	568.095,444 377.659,86	406.483
4	568.095,444 377.659,86	1	568.090,163 377.656,679	6.165

**** Lungimile segmentelor sunt determinate în planul de proiecţie Stereo 70 şi sunt rotunjite la 1 milimetru.**

Document care conţine date cu caracter personal, protejat de prevederile Regulamentului (UE) nr. 679/2016 şi Legii 190/2018

***** Distanţa dintre puncte este formată din segmente cumulate ce sunt mai mici decât valoarea 1 milimetru.**

Neutilizabil in circuitul civil

DATE DESPRE IMOBILUL NR. 10432

Oficiul de Cadastru şi Publicitate Imobiliară PRAHOVA
Biroul de Cadastru şi Publicitate Imobiliară Ploieşti

A. Partea I. Descrierea imobilului

TEREN Extravilan

Adresa: Jud. Prahova

Nr. Crt	Nr cadastral Nr. topografic	Suprafaţa* (mp)	Observaţii / Referinţe
A1		5.000	Sector cadastral:88 Teren neimprejmuit;

B. Partea II. Proprietari şi acte

Inscrieri privitoare la dreptul de proprietate şi alte drepturi reale		Referinţe
/		
Act Notarial nr. 125, din 11/11/2013 emis de BIN NECULAE AURELIAN;		
B1	Intabulare, drept de PROPRIETATE, dobandit prin Succesiune, cota actuala 1/3, cota initiala 1/3	A1
	1) **STAN VERONICA**	
B2	Intabulare, drept de PROPRIETATE, dobandit prin Succesiune, cota actuala 1/3, cota initiala 1/3	A1
	1) **GÎLCĂ CONSTANTIN**	
B3	Intabulare, drept de PROPRIETATE, dobandit prin Succesiune, cota actuala 1/3, cota initiala 1/3	A1
	1) **GÎLCĂ SIMONA**	

C. Partea III. SARCINI .

Inscrieri privind dezmembramintele dreptului de proprietate, drepturi reale de garanţie şi sarcini	Referinţe
NU SUNT	

Neutilizabil în circuitul civil

Anexa Nr. 1 La Partea I

Teren

Nr cadastral	Suprafaţa (mp)*	Observaţii / Referinţe
	5.000	

* Suprafaţa este determinată in planul de proiecţie Stereo 70.

DETALII LINIARE IMOBIL

Date referitoare la teren

Crt	Categorie folosinţă	Intra vilan	Suprafaţa (mp)	Tarla	Parcelă	Nr. topo	Observaţii / Referinţe
1	arabil	NU	5.000	103	533/70	-	

Lungime Segmente

1) Valorile lungimilor segmentelor sunt obţinute din proiecţie în plan.

Punct început	X / Y	Punct sfârşit	X / Y	Lungime segment (** (m)
1	568.079,582 377.650,306	2	568.259,7 377.286,413	406.03
2	568.259,7 377.286,413	3	568.270,415 377.292,515	12.331
3	568.270,415 377.292,515	4	568.090,163 377.656,679	406.333
4	568.090,163 377.656,679	1	568.079,582 377.650,306	12.352

**** Lungimile segmentelor sunt determinate în planul de proiecţie Stereo 70 şi sunt rotunjite la 1 milimetru.**

Document care conţine date cu caracter personal, protejat de prevederile Regulamentului (UE) nr. 679/2016 şi Legii 190/2018

***** Distanţa dintre puncte este formată din segmente cumulate ce sunt mai mici decât valoarea 1 milimetru.**

Neutilizabil in circuitul civil

DATE DESPRE IMOBILUL NR. 10433

Oficiul de Cadastru şi Publicitate Imobiliară PRAHOVA
Biroul de Cadastru şi Publicitate Imobiliară Ploieşti

A. Partea I. Descrierea imobilului

TEREN Extravilan

Adresa: Jud. Prahova

Nr. Crt	Nr cadastral Nr. topografic	Suprafaţa* (mp)	Observaţii / Referinţe
A1	26671	4.400	Sector cadastral:88 Teren neimprejmuit;

B. Partea II. Proprietari şi acte

Inscrieri privitoare la dreptul de proprietate şi alte drepturi reale		Referinţe
77702 / 10/05/2023		
Act Normativ nr. 17, din 07/03/2014 emis de Parlamentul Romaniei;		
B3	se noteaza faptul ca imobilul se afla sub incidenta art.3 alin.(1) din Legea nr. 17/2014	A1
136320 / 01/09/2023		
Act Notarial nr. 2147, din 30/08/2023 emis de NP Dan Oliviu Vasilica;		
B4	Intabulare, drept de PROPRIETATEcumparare ca bun comun, dobandit prin Conventie, cota actuala 1/1, cota initiala 1/1	A1
	1) **PANAIT CRISTIAN** 2) **PANAIT CRISTINA**	

C. Partea III. SARCINI .

Inscrieri privind dezmembramintele dreptului de proprietate, drepturi reale de garanţie şi sarcini	Referinţe
NU SUNT	

Neutilizabil în circuitul civil

Anexa Nr. 1 La Partea I

Teren

Nr cadastral	Suprafaţa (mp)*	Observaţii / Referinţe
26671	4.400	

* Suprafaţa este determinată in planul de proiecţie Stereo 70.

DETALII LINIARE IMOBIL

Date referitoare la teren

Crt	Categorie folosinţă	Intra vilan	Suprafaţa (mp)	Tarla	Parcelă	Nr. topo	Observaţii / Referinţe
1	livada	NU	4.400	103	533/71	-	

Lungime Segmente
1) Valorile lungimilor segmentelor sunt obţinute din proiecţie în plan.

Punct început	X / Y	Punct sfârşit	X / Y	Lungime segment (** (m)
1	568.070,265 377.644,693	2	568.250,265 377.281,039	405.764
2	568.250,265 377.281,039	3	568.259,7 377.286,413	10.858
3	568.259,7 377.286,413	4	568.079,582 377.650,306	406.03
4	568.079,582 377.650,306	5	568.077,773 377.649,216	2.112
5	568.077,773 377.649,216	6	568.074,678 377.647,352	3.613

Document care conţine date cu caracter personal, protejat de prevederile Regulamentului (UE) nr. 679/2016 şi Legii 190/2018

Punct început	X / Y	Punct sfârşit	X / Y	Lungime segment (** (m)
6	568.074,678 377.647,352	1	568.070,265 377.644,693	5.152

** Lungimile segmentelor sunt determinate în planul de proiecţie Stereo 70 şi sunt rotunjite la 1 milimetru.
*** Distanţa dintre puncte este formată din segmente cumulate ce sunt mai mici decât valoarea 1 milimetru.

Neutilizabil in circuitul civil

DATE DESPRE IMOBILUL NR. 10434

Oficiul de Cadastru şi Publicitate Imobiliară PRAHOVA
Biroul de Cadastru şi Publicitate Imobiliară Ploieşti

A. Partea I. Descrierea imobilului

TEREN Extravilan

Adresa: Jud. Prahova

Nr. Crt	Nr cadastral Nr. topografic	Suprafaţa* (mp)	Observaţii / Referinţe
A1		10.110	Sector cadastral:88 Teren neimprejmuit;

B. Partea II. Proprietari şi acte

Inscrieri privitoare la dreptul de proprietate şi alte drepturi reale		Referinţe
/		
Act Administrativ nr. Adeverinta de insusire nr 15/37027, din 22/11/2024 emis de Primaria comunei Aricestii Rahtivani;		
B1	Inscrierea posesiei, drept de PROPRIETATE, dobandit prin Lege, cota actuala 1/1, cota initiala 1/1	A1
	1) **NEIDENTIFICAT NEIDENTIFICAT**, CIF:0000000000000	
Act Normativ nr. Legea 7, din 13/03/1996 emis de PARLAMENTUL ROMANIEI ((art.13 alin. 14);		
B2	Se notează menţiunea proprietar neidentificat, rezerva comisiei locale de fond funciar.	A1

C. Partea III. SARCINI .

Inscrieri privind dezmembramintele dreptului de proprietate, drepturi reale de garanţie şi sarcini	Referinţe
NU SUNT	

Neutilizabil în circuitul civil

Anexa Nr. 1 La Partea I

Teren

Nr cadastral	Suprafaţa (mp)*	Observaţii / Referinţe
	10.110	

* Suprafaţa este determinată in planul de proiecţie Stereo 70.

DETALII LINIARE IMOBIL

Date referitoare la teren

Crt	Categorie folosinţă	Intra vilan	Suprafaţa (mp)	Tarla	Parcelă	Nr. topo	Observaţii / Referinţe
1	arabil	NU	10.110	103	533/72	-	

Lungime Segmente

1) Valorile lungimilor segmentelor sunt obţinute din proiecţie în plan.

Punct început	X / Y	Punct sfârşit	X / Y	Lungime segment (** (m)
1	568.046,304 377.630,223	2	568.231,135 377.270,144	404.746
2	568.231,135 377.270,144	3	568.233,839 377.271,683	3.111
3	568.233,839 377.271,683	4	568.250,265 377.281,039	18.904
4	568.250,265 377.281,039	5	568.070,265 377.644,693	405.764
5	568.070,265 377.644,693	1	568.046,304 377.630,223	27.991

Document care conţine date cu caracter personal, protejat de prevederile Regulamentului (UE) nr. 679/2016 şi Legii 190/2018

**** Lungimile segmentelor sunt determinate în planul de proiecţie Stereo 70 şi sunt rotunjite la 1 milimetru.**
***** Distanţa dintre puncte este formată din segmente cumulate ce sunt mai mici decât valoarea 1 milimetru.**

Neutilizabil in circuitul civil

DATE DESPRE IMOBILUL NR. 10435

Oficiul de Cadastru şi Publicitate Imobiliară PRAHOVA
Biroul de Cadastru şi Publicitate Imobiliară Ploieşti

A. Partea I. Descrierea imobilului

TEREN Extravilan

Adresa: Jud. Prahova

Nr. Crt	Nr cadastral Nr. topografic	Suprafaţa* (mp)	Observaţii / Referinţe
A1		110.190	Sector cadastral:88 Teren neimprejmuit;

B. Partea II. Proprietari şi acte

Inscrieri privitoare la dreptul de proprietate şi alte drepturi reale		Referinţe
/		
Act Administrativ nr. Adeverinta de insusire nr 15/37027, din 22/11/2024 emis de Primaria comunei Aricestii Rahtivani;		
B1	Inscrierea posesiei, drept de PROPRIETATE, dobandit prin Lege, cota actuala 1/1, cota initiala 1/1	A1
	1) **NEIDENTIFICAT NEIDENTIFICAT**, CIF:0000000000000	
Act Normativ nr. Legea 7, din 13/03/1996 emis de PARLAMENTUL ROMANIEI ((art.13 alin. 14);		
B2	Se notează menţiunea proprietar neidentificat, rezerva comisiei locale de fond funciar.	A1

C. Partea III. SARCINI .

Inscrieri privind dezmembramintele dreptului de proprietate, drepturi reale de garanţie şi sarcini	Referinţe
NU SUNT	

Neutilizabil în circuitul civil

Anexa Nr. 1 La Partea I

Teren

Nr cadastral	Suprafaţa (mp)*	Observaţii / Referinţe
	110.190	

* Suprafaţa este determinată in planul de proiecţie Stereo 70.

DETALII LINIARE IMOBIL

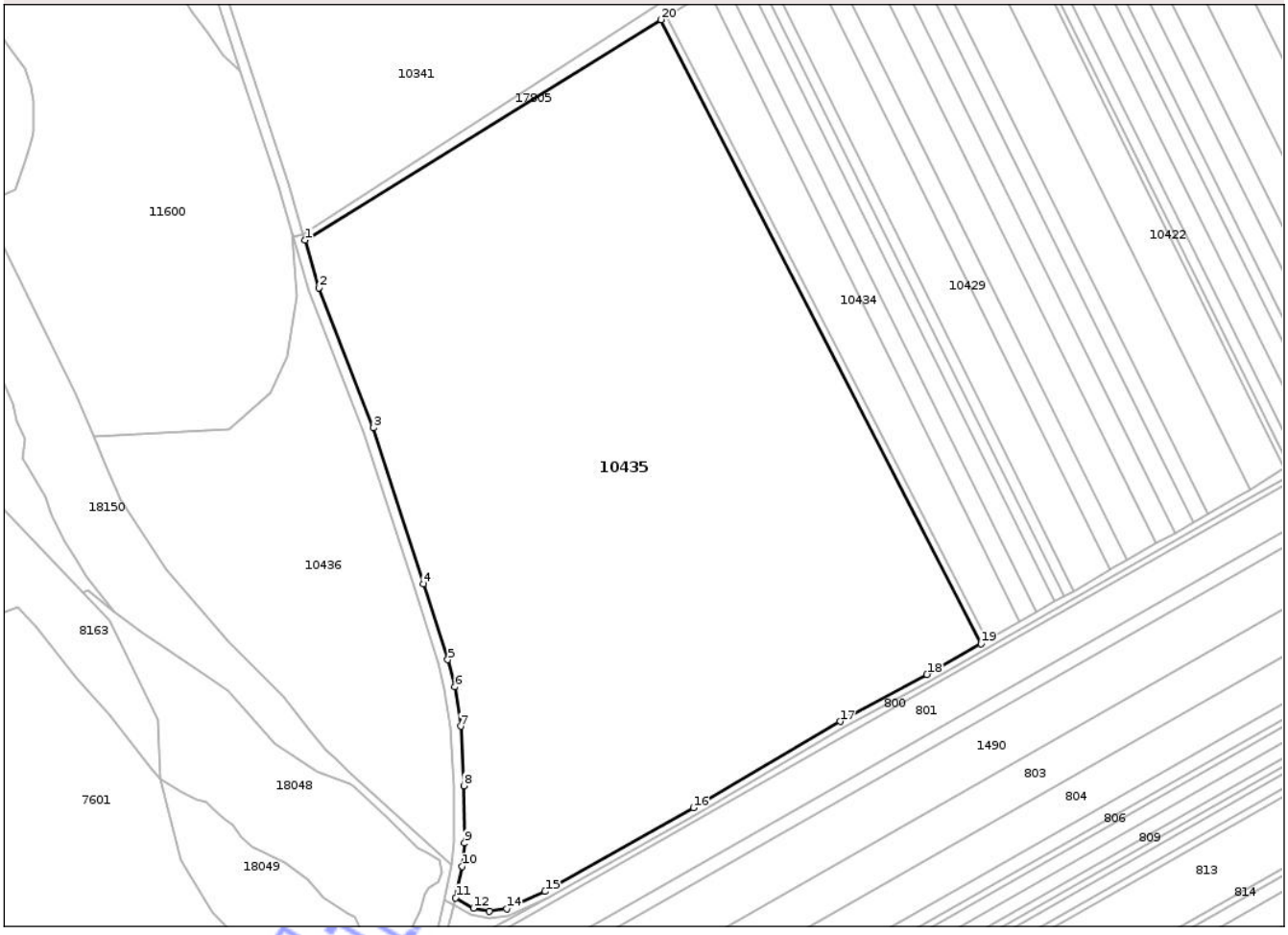

Date referitoare la teren

Crt	Categorie folosinţă	Intra vilan	Suprafaţa (mp)	Tarla	Parcelă	Nr. topo	Observaţii / Referinţe
1	arabil	NU	110.190	103	533/73	-	

Lungime Segmente
1) Valorile lungimilor segmentelor sunt obţinute din proiecţie în plan.

Punct început	X / Y	Punct sfârşit	X / Y	Lungime segment (** (m)
1	567.837,3 377.500,96	2	567.845,205 377.473,364	28.706
2	567.845,205 377.473,364	3	567.876,649 377.392,59	86.679
3	567.876,649 377.392,59	4	567.905,585 377.302,72	94.414
4	567.905,585 377.302,72	5	567.919,699 377.258,882	46.054
5	567.919,699 377.258,882	6	567.923,879 377.243,261	16.171

Document care conţine date cu caracter personal, protejat de prevederile Regulamentului (UE) nr. 679/2016 şi Legii 190/2018

Punct început	X / Y	Punct sfârşit	X / Y	Lungime segment (** (m)
6	567.923,879 377.243,261	7	567.927,167 377.220,465	23.032
7	567.927,167 377.220,465	8	567.928,892 377.186,185	34.323
8	567.928,892 377.186,185	9	567.929,324 377.153,123	33.065
9	567.929,324 377.153,123	10	567.927,964 377.139,519	13.672
10	567.927,964 377.139,519	11	567.924,254 377.121,445	18.451
11	567.924,254 377.121,445	12	567.934,508 377.115,476	11.865
12	567.934,508 377.115,476	13	567.943,805 377.113,682	9.469
13	567.943,805 377.113,682	14	567.953,609 377.115,129	9.91
14	567.953,609 377.115,129	15	567.975,908 377.125,162	24.452
15	567.975,908 377.125,162	16	568.061,554 377.173,387	98.29
16	568.061,554 377.173,387	17	568.146,455 377.223,23	98.451
17	568.146,455 377.223,23	18	568.196,414 377.250,369	56.854
18	568.196,414 377.250,369	19	568.227,655 377.268,162	35.953
19	568.227,655 377.268,162	20	568.042,891 377.628,112	404.601
20	568.042,891 377.628,112	1	567.837,3 377.500,96	241.734

**** Lungimile segmentelor sunt determinate în planul de proiecţie Stereo 70 şi sunt rotunjite la 1 milimetru.**
***** Distanţa dintre puncte este formată din segmente cumulate ce sunt mai mici decât valoarea 1 milimetru.**

Neutilizabil în circuitul civil

DATE DESPRE IMOBILUL NR. 10436

Oficiul de Cadastru şi Publicitate Imobiliară PRAHOVA
Biroul de Cadastru şi Publicitate Imobiliară Ploieşti

A. Partea I. Descrierea imobilului

TEREN Extravilan

Adresa: Jud. Prahova

Nr. Crt	Nr cadastral Nr. topografic	Suprafaţa* (mp)	Observaţii / Referinţe
A1		28.597	Sector cadastral:88 Teren neimprejmuit;

B. Partea II. Proprietari şi acte

Inscrieri privitoare la dreptul de proprietate şi alte drepturi reale		Referinţe
/		
Act Administrativ nr. Adeverinta de insusire nr 15/37027, din 22/11/2024 emis de Primaria comunei Aricestii Rahtivani;		
B1	Inscrierea posesiei, drept de PROPRIETATE, dobandit prin Lege, cota actuala 1/1, cota initiala 1/1	A1
	1) **NEIDENTIFICAT NEIDENTIFICAT**, CIF:0000000000000	
Act Normativ nr. Legea 7, din 13/03/1996 emis de PARLAMENTUL ROMANIEI ((art.13 alin. 14);		
B2	Se notează menţiunea proprietar neidentificat, rezerva comisiei locale de fond funciar.	A1

C. Partea III. SARCINI .

Inscrieri privind dezmembramintele dreptului de proprietate, drepturi reale de garanţie şi sarcini	Referinţe
NU SUNT	

Neutilizabil în circuitul civil

Anexa Nr. 1 La Partea I

Teren

Nr cadastral	Suprafaţa (mp)*	Observaţii / Referinţe
	28.597	

* Suprafaţa este determinată in planul de proiecţie Stereo 70.

DETALII LINIARE IMOBIL

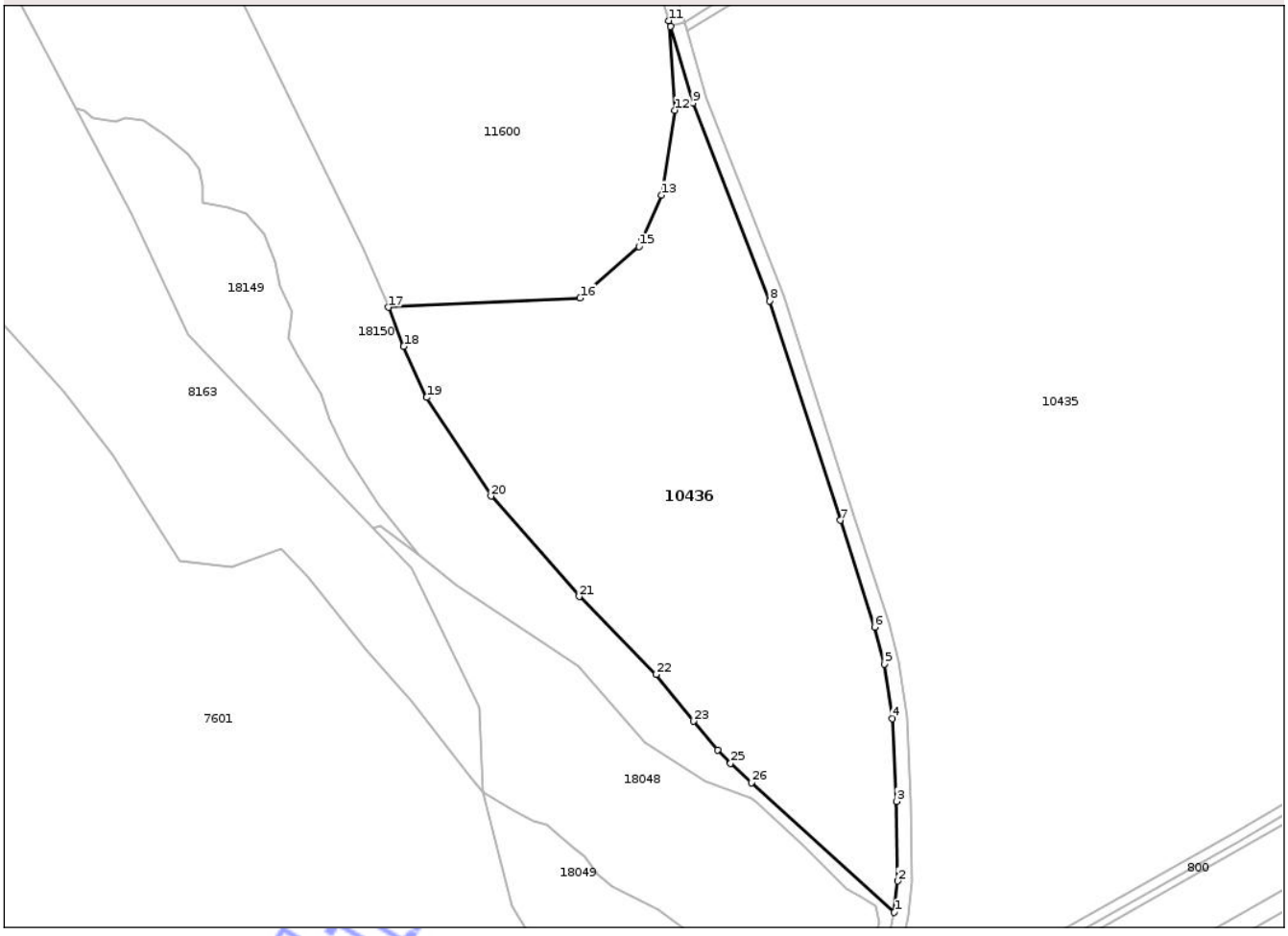

Date referitoare la teren

Crt	Categorie folosinţă	Intra vilan	Suprafaţa (mp)	Tarla	Parcelă	Nr. topo	Observaţii / Referinţe
1	pasune	NU	28.597	103	533/74	-	

Lungime Segmente

1) Valorile lungimilor segmentelor sunt obţinute din proiecţie în plan.

Punct început	X / Y	Punct sfârşit	X / Y	Lungime segment (** (m)
1	567.922,041 377.140,594	2	567.923,32 377.153,383	12.853
3	567.922,894 377.185,995	4	567.921,189 377.219,885	33.933
5	567.917,992 377.242,053	6	567.913,942 377.257,186	15.666
7	567.899,874 377.300,881	8	567.870,993 377.390,581	94.235
9	567.839,518 377.471,434	10	567.830,409 377.502,744	32.608

Punct început	X / Y	Punct sfârşit	X / Y	Lungime segment (** (m)
2	567.923,32 377.153,383	3	567.922,894 377.185,995	32.615
4	567.921,189 377.219,885	5	567.917,992 377.242,053	22.397
6	567.913,942 377.257,186	7	567.899,874 377.300,881	45.904
8	567.870,993 377.390,581	9	567.839,518 377.471,434	86.763
10	567.830,409 377.502,744	11	567.829,721 377.505,109	2.463

Document care conţine date cu caracter personal, protejat de prevederile Regulamentului (UE) nr. 679/2016 şi Legii 190/2018

Punct început	X / Y	Punct sfârşit	X / Y	Lungime segment (** (m)
11	567.829,721 377.505,109	12	567.832,227 377.468,543	36.652
13	567.826,611 377.433,795	14	567.818,792 377.415,853	19.572
15	567.817,453 377.412,78	16	567.793,353 377.391,744	31.989
17	567.715,003 377.387,973	18	567.721,216 377.371,975	17.162
19	567.730,592 377.351,061	20	567.756,953 377.310,762	48.155
21	567.792,95 377.269,694	22	567.824,554 377.237,847	44.867
23	567.839,782 377.218,739	24	567.849,586 377.207,006	15.29
25	567.854,995 377.201,597	26	567.863,469 377.193,664	11.608

Punct început	X / Y	Punct sfârşit	X / Y	Lungime segment (** (m)
12	567.832,227 377.468,543	13	567.826,611 377.433,795	35.199
14	567.818,792 377.415,853	15	567.817,453 377.412,78	3.352
16	567.793,353 377.391,744	17	567.715,003 377.387,973	78.441
18	567.721,216 377.371,975	19	567.730,592 377.351,061	22.92
20	567.756,953 377.310,762	21	567.792,95 377.269,694	54.611
22	567.824,554 377.237,847	23	567.839,782 377.218,739	24.434
24	567.849,586 377.207,006	25	567.854,995 377.201,597	7.649
26	567.863,469 377.193,664	1	567.922,041 377.140,594	79.039

**** Lungimile segmentelor sunt determinate în planul de proiecţie Stereo 70 şi sunt rotunjite la 1 milimetru.**
***** Distanţa dintre puncte este formată din segmente cumulate ce sunt mai mici decât valoarea 1 milimetru.**

Neutilizabil in circuitul civil

DATE DESPRE IMOBILUL NR. 10437

Oficiul de Cadastru şi Publicitate Imobiliară PRAHOVA
Biroul de Cadastru şi Publicitate Imobiliară Ploieşti

A. Partea I. Descrierea imobilului

TEREN Extravilan

Adresa: Jud. Prahova

Nr. Crt	Nr cadastral Nr. topografic	Suprafaţa* (mp)	Observaţii / Referinţe
A1		2.300	Sector cadastral:73 Teren neimprejmuit;

B. Partea II. Proprietari şi acte

Inscrieri privitoare la dreptul de proprietate şi alte drepturi reale		Referinţe
/		
Act Administrativ nr. 71175, din 30/03/1998 emis de CJSDPAT PRAHOVA;		
B1	Intabulare, drept de PROPRIETATE, dobandit prin Reconstituire, cota actuala 1/1, cota initiala 1/1	A1
	1) **MOCANU ALEXANDRU GHEORGHE**	

C. Partea III. SARCINI .

Inscrieri privind dezmembramintele dreptului de proprietate, drepturi reale de garanţie şi sarcini	Referinţe
NU SUNT	

Neutilizabil în circuitul civil

Anexa Nr. 1 La Partea I

Teren

Nr cadastral	Suprafaţa (mp)*	Observaţii / Referinţe
	2.300	

* Suprafaţa este determinată in planul de proiecţie Stereo 70.

DETALII LINIARE IMOBIL

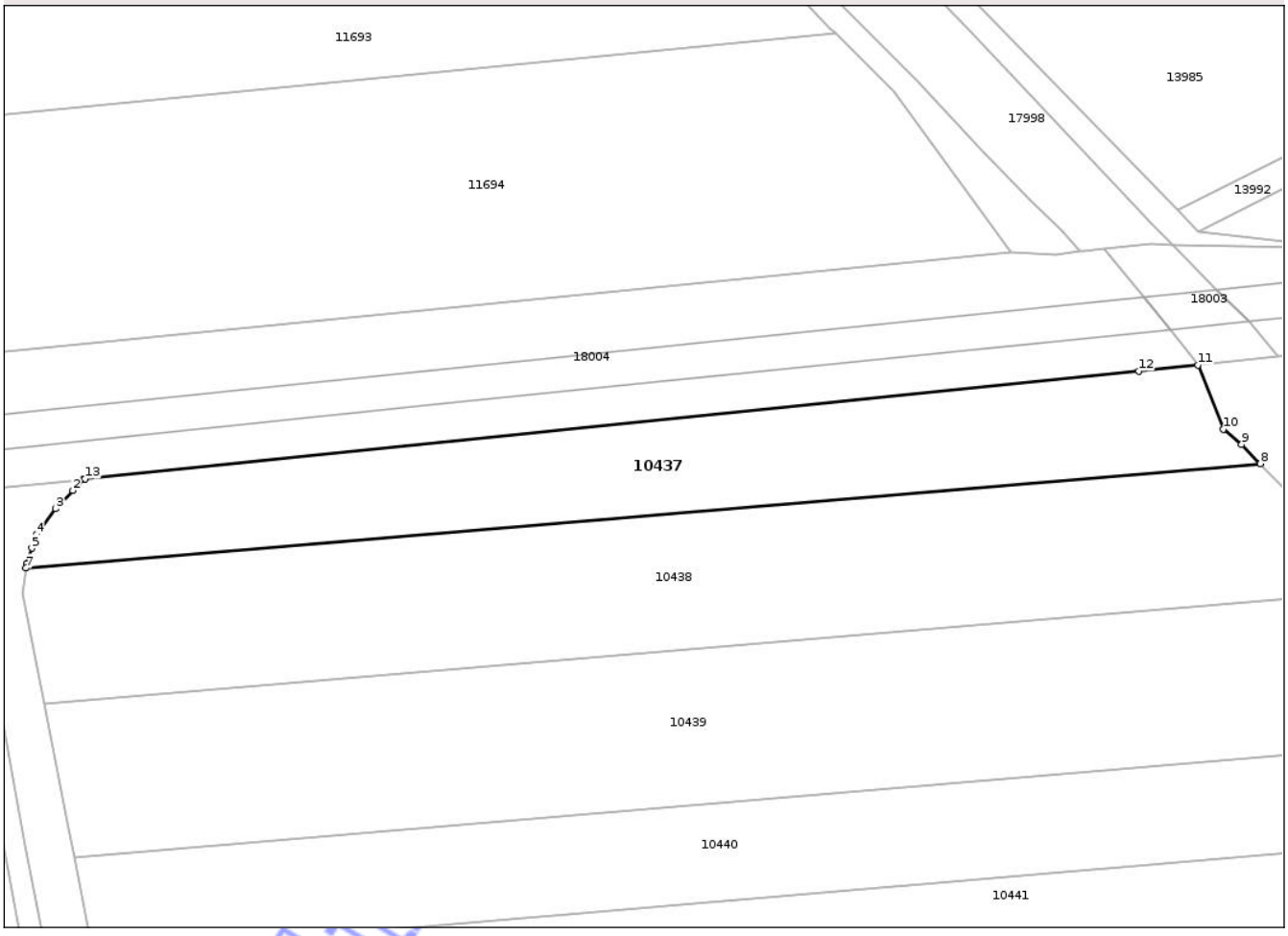

Date referitoare la teren

Crt	Categorie folosinţă	Intra vilan	Suprafaţa (mp)	Tarla	Parcelă	Nr. topo	Observaţii / Referinţe
1	arabil	NU	2.300	95	485/1	-	

Lungime Segmente

1) Valorile lungimilor segmentelor sunt obţinute din proiecţie în plan.

Punct început	X / Y	Punct sfârşit	X / Y	Lungime segment (** (m)
1	568.809,474 380.473,398	2	568.807,985 380.471,789	2.192
2	568.807,985 380.471,789	3	568.805,537 380.469,142	3.605
3	568.805,537 380.469,142	4	568.802,751 380.465,472	4.608
4	568.802,751 380.465,472	5	568.802,063 380.463,452	2.134
5	568.802,063 380.463,452	6	568.801,307 380.461,237	2.34

Document care conţine date cu caracter personal, protejat de prevederile Regulamentului (UE) nr. 679/2016 şi Legii 190/2018

Punct început	X / Y	Punct sfârşit	X / Y	Lungime segment (** (m)
6	568.801,307 380.461,237	7	568.801,216 380.460,574	0.669
7	568.801,216 380.460,574	8	568.979,543 380.475,643	178.963
8	568.979,543 380.475,643	9	568.976,871 380.478,416	3.851
9	568.976,871 380.478,416	10	568.974,237 380.480,634	3.443
10	568.974,237 380.480,634	11	568.970,539 380.489,89	9.967
11	568.970,539 380.489,89	12	568.962,022 380.489,016	8.562
12	568.962,022 380.489,016	13	568.809,779 380.473,43	153.039
13	568.809,779 380.473,43	1	568.809,474 380.473,398	0.307

**** Lungimile segmentelor sunt determinate în planul de proiecţie Stereo 70 şi sunt rotunjite la 1 milimetru.**
***** Distanţa dintre puncte este formată din segmente cumulate ce sunt mai mici decât valoarea 1 milimetru.**

Neutilizabil in circuitul civil

DATE DESPRE IMOBILUL NR. 10438

Oficiul de Cadastru şi Publicitate Imobiliară PRAHOVA
Biroul de Cadastru şi Publicitate Imobiliară Ploieşti

A. Partea I. Descrierea imobilului

TEREN Extravilan

Adresa: Jud. Prahova

Nr. Crt	Nr cadastral Nr. topografic	Suprafaţa* (mp)	Observaţii / Referinţe
A1		3.700	Sector cadastral:73 Teren neimprejmuit;

B. Partea II. Proprietari şi acte

Inscrieri privitoare la dreptul de proprietate şi alte drepturi reale		Referinţe
/		
Act Administrativ nr. 79331, din 02/02/1999 emis de CJSDPAT PRAHOVA;		
B1	Intabulare, drept de PROPRIETATE, dobandit prin Reconstituire, cota actuala 1/2, cota initiala 1/2	A1
	1) **SUDITU AURICĂ** 2) **SUDITU GHEORGHE** 3) **SUDITU CRISTEA GHEORGHE**	
Act Notarial nr. 112, din 12/09/2002 emis de BN PUȘCAȘU ION;		
B2	Intabulare, drept de PROPRIETATE, dobandit prin Succesiune, cota actuala 1/2, cota initiala 1/2	A1
	1) **SUDITU MIHAI**	

C. Partea III. SARCINI .

Inscrieri privind dezmembramintele dreptului de proprietate, drepturi reale de garanţie şi sarcini	Referinţe
NU SUNT	

Neutilizabil în circuitul civil

Anexa Nr. 1 La Partea I

Teren

Nr cadastral	Suprafaţa (mp)*	Observaţii / Referinţe
	3.700	

* Suprafaţa este determinată in planul de proiecţie Stereo 70.

DETALII LINIARE IMOBIL

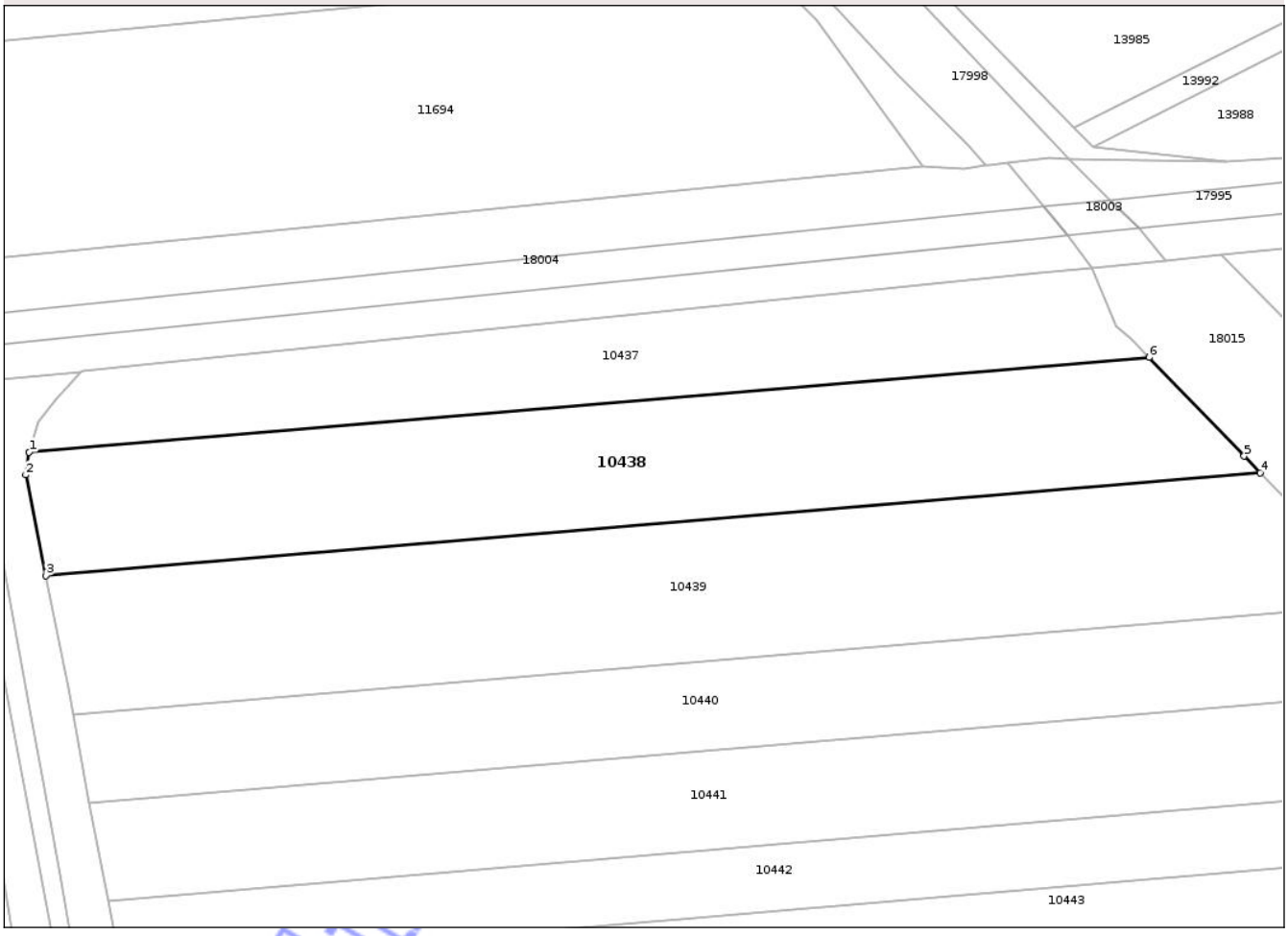

Date referitoare la teren

Crt	Categorie folosinţă	Intra vilan	Suprafaţa (mp)	Tarla	Parcelă	Nr. topo	Observaţii / Referinţe
1	arabil	NU	3.700	95	485/2	-	

Lungime Segmente
1) Valorile lungimilor segmentelor sunt obţinute din proiecţie în plan.

Punct început	X / Y	Punct sfârşit	X / Y	Lungime segment (** (m)
1	568.801,216 380.460,574	2	568.800,717 380.456,961	3.647
2	568.800,717 380.456,961	3	568.803,873 380.440,942	16.327
3	568.803,873 380.440,942	4	568.997,253 380.457,282	194.069
4	568.997,253 380.457,282	5	568.994,68 380.459,93	3.692
5	568.994,68 380.459,93	6	568.979,543 380.475,643	21.818

Document care conţine date cu caracter personal, protejat de prevederile Regulamentului (UE) nr. 679/2016 şi Legii 190/2018

Punct început	X / Y	Punct sfârşit	X / Y	Lungime segment (** (m)
6	568.979,543 380.475,643	1	568.801,216 380.460,574	178.963

** Lungimile segmentelor sunt determinate în planul de proiecţie Stereo 70 şi sunt rotunjite la 1 milimetru.
*** Distanţa dintre puncte este formată din segmente cumulate ce sunt mai mici decât valoarea 1 milimetru.

Neutilizabil in circuitul civil

DATE DESPRE IMOBILUL NR. 10439

Oficiul de Cadastru şi Publicitate Imobiliară PRAHOVA
Biroul de Cadastru şi Publicitate Imobiliară Ploieşti

A. Partea I. Descrierea imobilului

Nr. CF vechi:3079
Nr. cadastral vechi:10362

TEREN Extravilan

Adresa: Jud. Prahova

Nr. Crt	Nr cadastral Nr. topografic	Suprafaţa* (mp)	Observaţii / Referinţe
A1	20638	Din acte: 4.614 Masurata: 4.514	Sector cadastral:73 Teren neimprejmuit;

B. Partea II. Proprietari şi acte

Inscrieri privitoare la dreptul de proprietate şi alte drepturi reale		Referinţe
51224 / 18/09/2007		
Act Notarial nr. 2343, din 17/09/2007 emis de NP TOMESCU ALICE CRISTINA;		
B2	Intabulare, drept de PROPRIETATE bun comun, , dobandit prin Conventie, cota actuala 1/1, cota initiala 1/1	A1
	1) **DUMITRU IRINEL** 2) **DUMITRU VALENTINA**	
67926 / 28/08/2014		
Act Normativ nr. 17, din 07/03/2014 emis de Parlamentul Romaniei;		
B3	Imobil aflat sub incidenta art.3 alin.(1) din Legea 17/2014, dobandit prin Lege	A1

C. Partea III. SARCINI .

Inscrieri privind dezmembramintele dreptului de proprietate, drepturi reale de garanţie şi sarcini	Referinţe
NU SUNT	

Neutilizabil în circuitul civil

Anexa Nr. 1 La Partea I

Teren

Nr cadastral	Suprafaţa (mp)*	Observaţii / Referinţe
20638	Din acte: 4.614 Masurata: 4.514	

* Suprafaţa este determinată in planul de proiecţie Stereo 70.

DETALII LINIARE IMOBIL

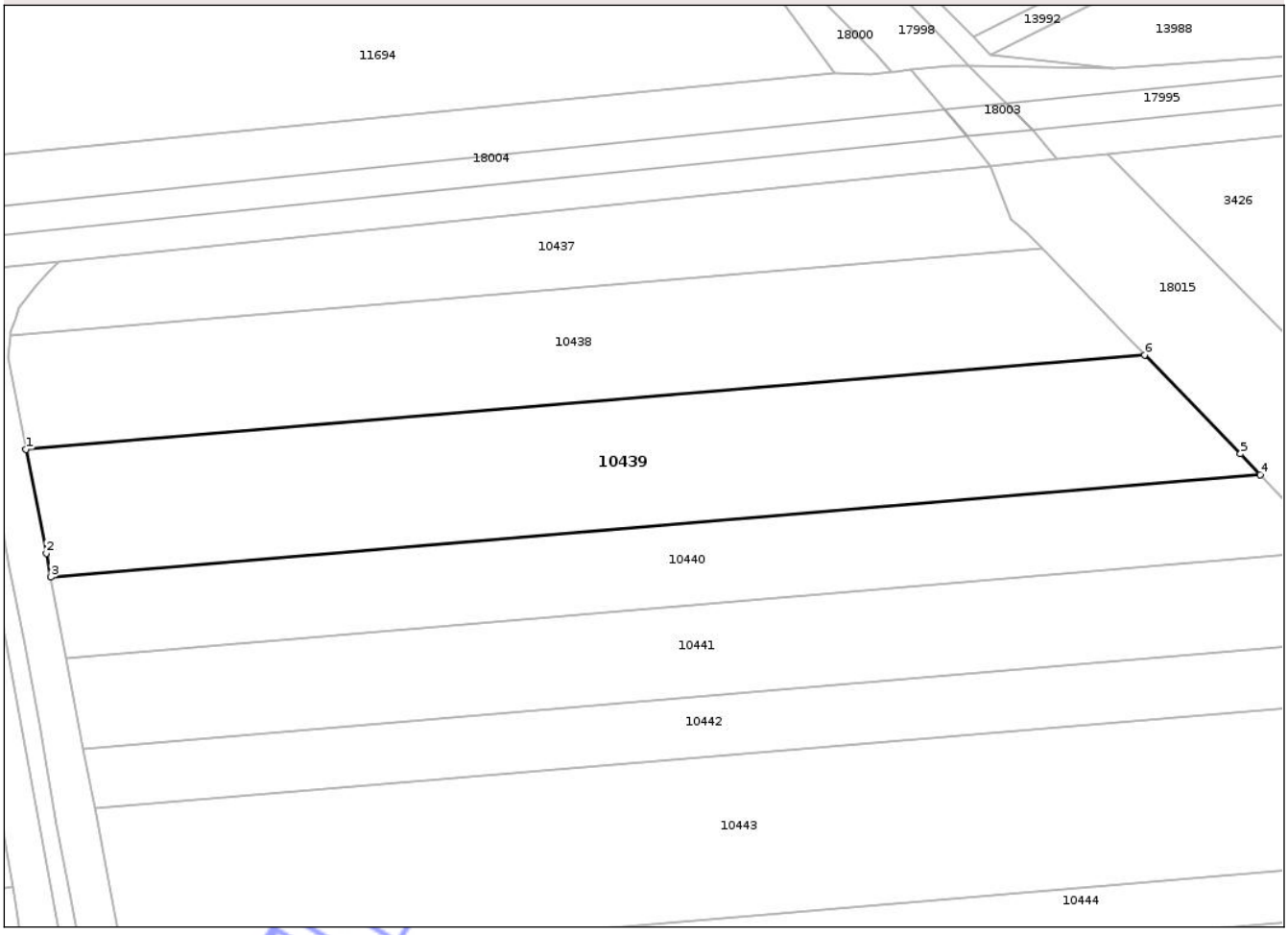

Date referitoare la teren

Crt	Categorie folosinţă	Intra vilan	Suprafaţa (mp)	Tarla	Parcelă	Nr. topo	Observaţii / Referinţe
1	arabil	NU	4.514	95	485/3	-	

Lungime Segmente
1) Valorile lungimilor segmentelor sunt obţinute din proiecţie în plan.

Punct început	X / Y	Punct sfârşit	X / Y	Lungime segment (** (m)
1	568.803,873 380.440,942	2	568.807,408 380.422,997	18.29
2	568.807,408 380.422,997	3	568.808,192 380.418,879	4.192
3	568.808,192 380.418,879	4	569.017,25 380.436,544	209.803
4	569.017,25 380.436,544	5	569.013,847 380.440,206	4.999
5	569.013,847 380.440,206	6	568.997,253 380.457,282	23.811

Document care conţine date cu caracter personal, protejat de prevederile Regulamentului (UE) nr. 679/2016 şi Legii 190/2018

Punct început	X / Y	Punct sfârşit	X / Y	Lungime segment (** (m)
6	568.997,253 380.457,282	1	568.803,873 380.440,942	194.069

** Lungimile segmentelor sunt determinate în planul de proiecţie Stereo 70 şi sunt rotunjite la 1 milimetru.
*** Distanţa dintre puncte este formată din segmente cumulate ce sunt mai mici decât valoarea 1 milimetru.

Neutilizabil in circuitul civil

DATE DESPRE IMOBILUL NR. 10440

Oficiul de Cadastru şi Publicitate Imobiliară PRAHOVA
Biroul de Cadastru şi Publicitate Imobiliară Ploieşti

A. Partea I. Descrierea imobilului

Nr. CF vechi:3890
Nr. cadastral vechi:10790

TEREN Extravilan

Adresa: Jud. Prahova

Nr. Crt	Nr cadastral Nr. topografic	Suprafaţa* (mp)	Observaţii / Referinţe
A1	21112	Din acte: 3.009 Masurata: 3.047	Sector cadastral:73 Teren neimprejmuit;

B. Partea II. Proprietari şi acte

Inscrieri privitoare la dreptul de proprietate şi alte drepturi reale		Referinţe
65560 / 28/08/2014		
Act Administrativ nr. 4919, din 28/08/2014 emis de OCPI - PH;		
B2	se noteaza faptul ca imobilul se afla sub incidenta art.3 alin(1) din Legea 17/2014	A1
51246 / 12/06/2018		
Act Notarial nr. 2674, din 12/06/2018 emis de NP Dragan Nicoleta;		
B3	Intabulare, drept de PROPRIETATE(cumparare ca bun comun), dobandit prin Conventie, cota actuala 1/1, cota initiala 1/1	A1
	1) **UNGUREANU ELENA DANIELA** 2) **UNGUREANU GABRIEL**	

C. Partea III. SARCINI .

Inscrieri privind dezmembramintele dreptului de proprietate, drepturi reale de garanţie şi sarcini	Referinţe
NU SUNT	

Neutilizabil în circuitul civil

Anexa Nr. 1 La Partea I

Teren

Nr cadastral	Suprafaţa (mp)*	Observaţii / Referinţe
21112	Din acte: 3.009 Masurata: 3.047	

* Suprafaţa este determinată in planul de proiecţie Stereo 70.

DETALII LINIARE IMOBIL

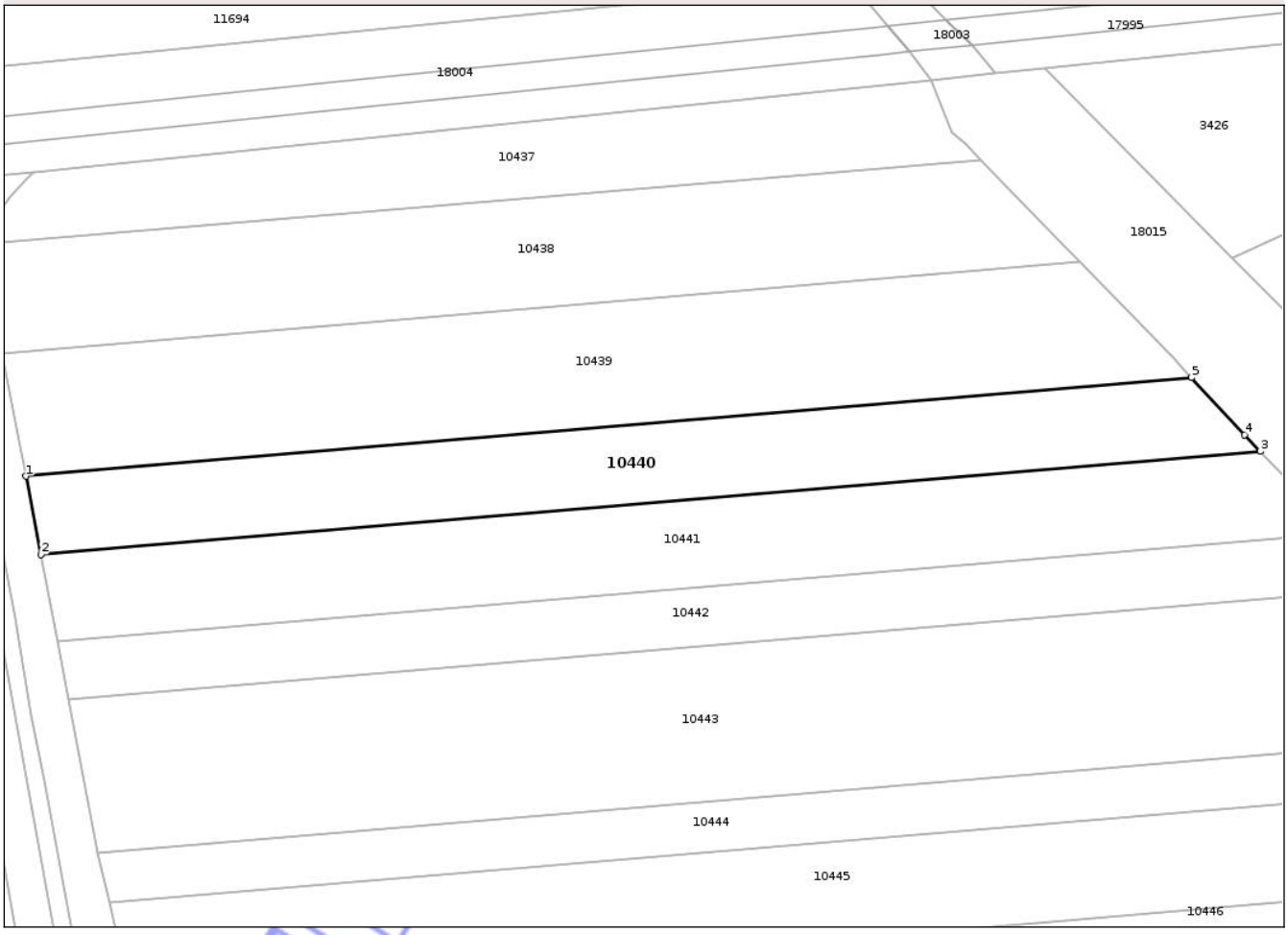

Date referitoare la teren

Crt	Categorie folosinţă	Intra vilan	Suprafaţa (mp)	Tarla	Parcelă	Nr. topo	Observaţii / Referinţe
1	arabil	NU	3.047	95	485/4	-	

Lungime Segmente
1) Valorile lungimilor segmentelor sunt obţinute din proiecţie în plan.

Punct început	X / Y	Punct sfârşit	X / Y	Lungime segment (** (m)
1	568.808,192 380.418,879	2	568.810,862 380.404,857	14.274
2	568.810,862 380.404,857	3	569.029,566 380.423,338	219.483
3	569.029,566 380.423,338	4	569.026,8 380.426,27	4.031
4	569.026,8 380.426,27	5	569.017,25 380.436,544	14.027
5	569.017,25 380.436,544	1	568.808,192 380.418,879	209.803

Document care conţine date cu caracter personal, protejat de prevederile Regulamentului (UE) nr. 679/2016 şi Legii 190/2018

**** Lungimile segmentelor sunt determinate în planul de proiecţie Stereo 70 şi sunt rotunjite la 1 milimetru.**
***** Distanţa dintre puncte este formată din segmente cumulate ce sunt mai mici decât valoarea 1 milimetru.**

Neutilizabil in circuitul civil

DATE DESPRE IMOBILUL NR. 10441

Oficiul de Cadastru şi Publicitate Imobiliară PRAHOVA
Biroul de Cadastru şi Publicitate Imobiliară Ploieşti

A. Partea I. Descrierea imobilului

Nr. CF vechi:3912
Nr. cadastral vechi:10786

TEREN Extravilan

Adresa: Jud. Prahova

Nr. Crt	Nr cadastral Nr. topografic	Suprafaţa* (mp)	Observaţii / Referinţe
A1	21108	Din acte: 3.500 Masurata: 3.558	Sector cadastral:73 Teren neimprejmuit;

B. Partea II. Proprietari şi acte

Inscrieri privitoare la dreptul de proprietate şi alte drepturi reale		Referinţe
24787 / 10/04/2008		
Act Administrativ nr. 54479, din 11/03/1996 emis de CJSDPAT PRAHOVA (certificat mostenitor nr.127/23.08.2007 emis de NP LASLO CRISTINA;);		
B1	Intabulare, drept de PROPRIETATE, dobandit prin Succesiune, cota actuala 1/1, cota initiala 1/1	A1
	1) **ALEXE FROSA** 2) **SIRBU MARIANA** 3) **ALEXE CONSTANTIN** 4) **ALEXE IOAN**	
65566 / 28/08/2014		
Act Administrativ nr. 4919, din 28/08/2014 emis de OCPI - PH;		
B2	se noteaza faptul ca imobilul se afla sub incidenta art.3 alin(1) din Legea 17/2014	A1

C. Partea III. SARCINI .

Inscrieri privind dezmembramintele dreptului de proprietate, drepturi reale de garanţie şi sarcini	Referinţe
NU SUNT	

Neutilizabil în circuitul civil

Anexa Nr. 1 La Partea I

Teren

Nr cadastral	Suprafaţa (mp)*	Observaţii / Referinţe
21108	Din acte: 3.500 Masurata: 3.558	

* Suprafaţa este determinată in planul de proiecţie Stereo 70.

DETALII LINIARE IMOBIL

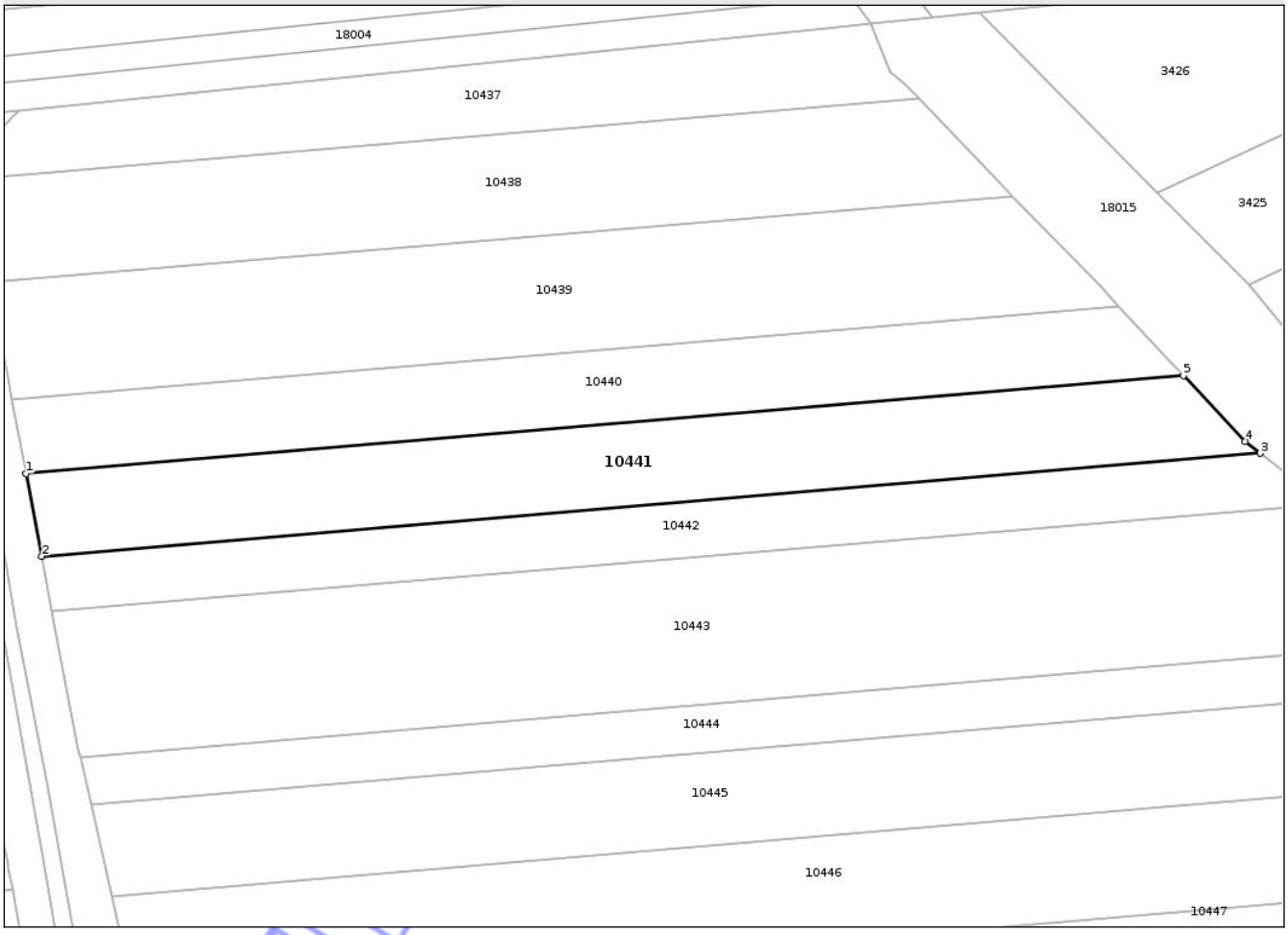

Date referitoare la teren

Crt	Categorie folosinţă	Intra vilan	Suprafaţa (mp)	Tarla	Parcelă	Nr. topo	Observaţii / Referinţe
1	arabil	NU	3.558	95	485/5	-	

Lungime Segmente
1) Valorile lungimilor segmentelor sunt obţinute din proiecţie în plan.

Punct început	X / Y	Punct sfârşit	X / Y	Lungime segment (** (m)
1	568.810,862 380.404,857	2	568.813,836 380.389,239	15.899
2	568.813,836 380.389,239	3	569.044,079 380.408,694	231.063
3	569.044,079 380.408,694	4	569.041,23 380.410,97	3.647
4	569.041,23 380.410,97	5	569.029,566 380.423,338	17.0
5	569.029,566 380.423,338	1	568.810,862 380.404,857	219.483

Document care conţine date cu caracter personal, protejat de prevederile Regulamentului (UE) nr. 679/2016 şi Legii 190/2018

**** Lungimile segmentelor sunt determinate în planul de proiecţie Stereo 70 şi sunt rotunjite la 1 milimetru.**
***** Distanţa dintre puncte este formată din segmente cumulate ce sunt mai mici decât valoarea 1 milimetru.**

Neutilizabil in circuitul civil

DATE DESPRE IMOBILUL NR. 10442

Oficiul de Cadastru şi Publicitate Imobiliară PRAHOVA
Biroul de Cadastru şi Publicitate Imobiliară Ploieşti

A. Partea I. Descrierea imobilului

TEREN Extravilan

Adresa: Jud. Prahova

Nr. Crt	Nr cadastral Nr. topografic	Suprafaţa* (mp)	Observaţii / Referinţe
A1		2.484	Sector cadastral:73 Teren neimprejmuit;

B. Partea II. Proprietari şi acte

Inscrieri privitoare la dreptul de proprietate şi alte drepturi reale		Referinţe
/		
Hotarare Judecatoreasca nr. 35, din 05/01/2007 emis de JUDECĂTORIA PLOIEȘTI;		
B1	Intabulare, drept de PROPRIETATE, dobandit prin Iesire Din Indiviziune, cota actuala 1/1, cota initiala 1/1	A1
	1) **MIHĂILĂ GEORGETA**	

C. Partea III. SARCINI .

Inscrieri privind dezmembramintele dreptului de proprietate, drepturi reale de garanţie şi sarcini	Referinţe
NU SUNT	

Neutilizabil în circuitul civil

Anexa Nr. 1 La Partea I

Teren

Nr cadastral	Suprafaţa (mp)*	Observaţii / Referinţe
	2.484	

* Suprafaţa este determinată in planul de proiecţie Stereo 70.

DETALII LINIARE IMOBIL

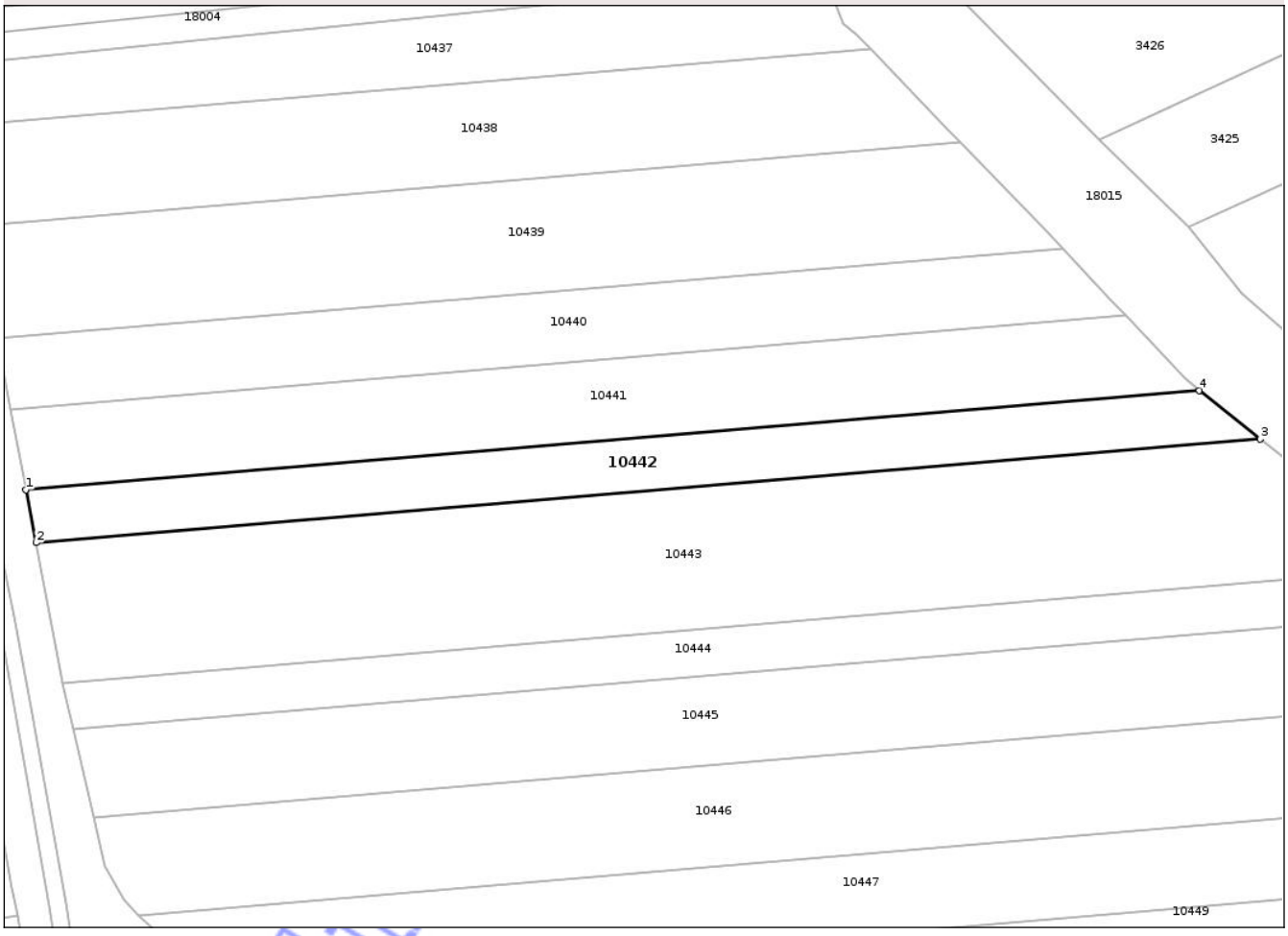

Date referitoare la teren

Crt	Categorie folosinţă	Intra vilan	Suprafaţa (mp)	Tarla	Parcelă	Nr. topo	Observaţii / Referinţe
1	arabil	NU	2.484	95	485/6	-	

Lungime Segmente

1) Valorile lungimilor segmentelor sunt obţinute din proiecţie în plan.

Punct început	X / Y	Punct sfârşit	X / Y	Lungime segment (** (m)
1	568.813,836 380.389,239	2	568.815,815 380.378,846	10.58
2	568.815,815 380.378,846	3	569.056,034 380.399,145	241.075
3	569.056,034 380.399,145	4	569.044,079 380.408,694	15.301
4	569.044,079 380.408,694	1	568.813,836 380.389,239	231.063

**** Lungimile segmentelor sunt determinate în planul de proiecţie Stereo 70 şi sunt rotunjite la 1 milimetru.**

Document care conţine date cu caracter personal, protejat de prevederile Regulamentului (UE) nr. 679/2016 şi Legii 190/2018

***** Distanţa dintre puncte este formată din segmente cumulate ce sunt mai mici decât valoarea 1 milimetru.**

Neutilizabil in circuitul civil

DATE DESPRE IMOBILUL NR. 10443

Oficiul de Cadastru şi Publicitate Imobiliară PRAHOVA
Biroul de Cadastru şi Publicitate Imobiliară Ploieşti

A. Partea I. Descrierea imobilului

TEREN Extravilan

Adresa: Jud. Prahova

Nr. Crt	Nr cadastral Nr. topografic	Suprafaţa* (mp)	Observaţii / Referinţe
A1		7.105	Sector cadastral:73 Teren neimprejmuit;

B. Partea II. Proprietari şi acte

Inscrieri privitoare la dreptul de proprietate şi alte drepturi reale		Referinţe
/		
Act Administrativ nr. 54443, din 09/02/1996 emis de CJSDPAT PRAHOVA;		
B1	Intabulare, drept de PROPRIETATE, dobandit prin Reconstituire, cota actuala 1/1, cota initiala 1/1	A1
	1) **TUDORACHE ELENA** 2) **VLAD GHEORGHE**	

C. Partea III. SARCINI .

Inscrieri privind dezmembramintele dreptului de proprietate, drepturi reale de garanţie şi sarcini	Referinţe
NU SUNT	

Neutilizabil în circuitul civil

Anexa Nr. 1 La Partea I

Teren

Nr cadastral	Suprafaţa (mp)*	Observaţii / Referinţe
	7.105	

* Suprafaţa este determinată in planul de proiecţie Stereo 70.

DETALII LINIARE IMOBIL

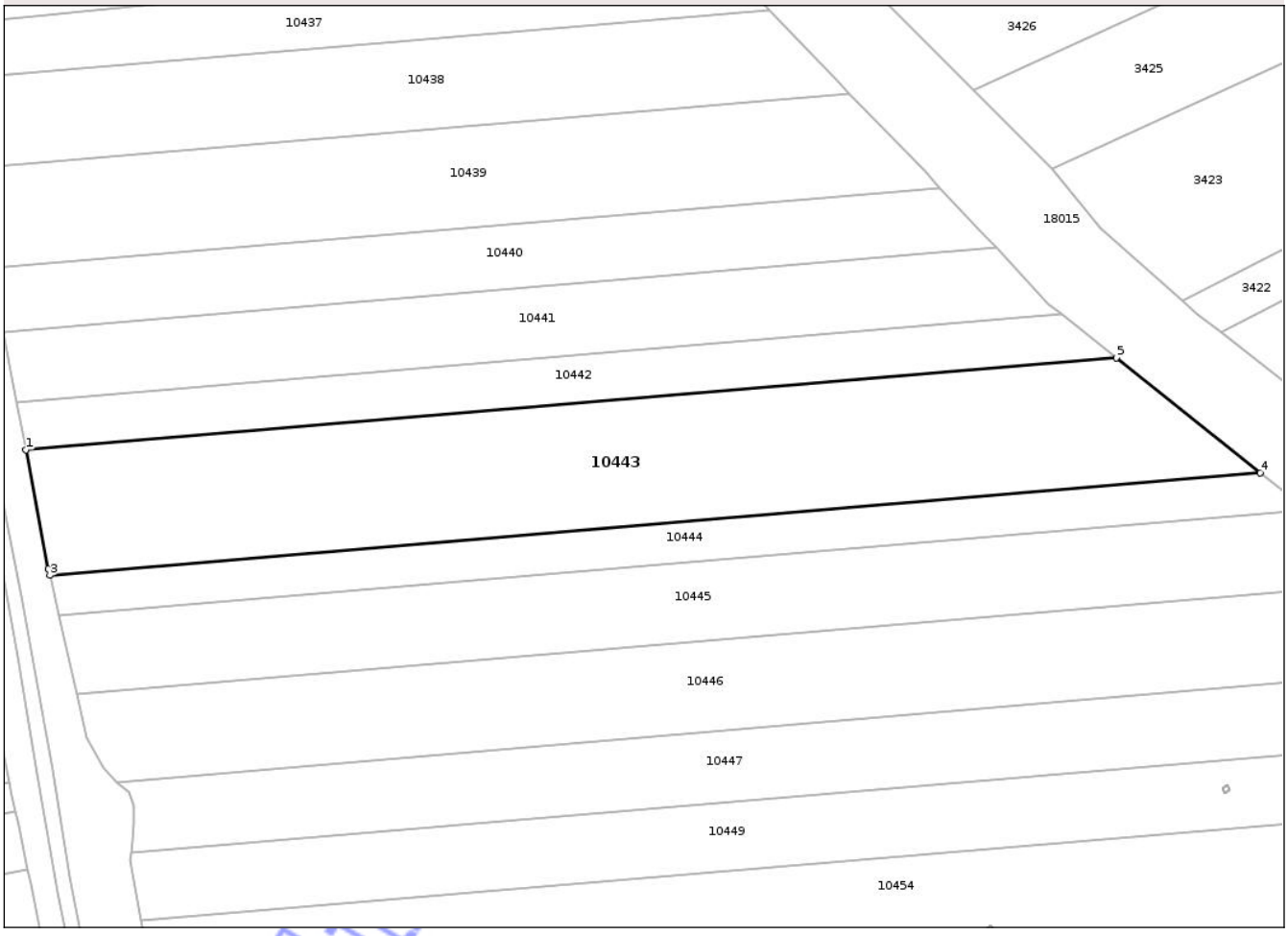

Date referitoare la teren

Crt	Categorie folosinţă	Intra vilan	Suprafaţa (mp)	Tarla	Parcelă	Nr. topo	Observaţii / Referinţe
1	arabil	NU	7.105	95	485/7	-	

Lungime Segmente

1) Valorile lungimilor segmentelor sunt obţinute din proiecţie în plan.

Punct început	X / Y	Punct sfârşit	X / Y	Lungime segment (** (m)
1	568.815,815 380.378,846	2	568.820,794 380.352,699	26.617
2	568.820,794 380.352,699	3	568.821,121 380.351,263	1.473
3	568.821,121 380.351,263	4	569.087,769 380.373,794	267.598
4	569.087,769 380.373,794	5	569.056,034 380.399,145	40.618
5	569.056,034 380.399,145	1	568.815,815 380.378,846	241.075

Document care conţine date cu caracter personal, protejat de prevederile Regulamentului (UE) nr. 679/2016 şi Legii 190/2018

**** Lungimile segmentelor sunt determinate în planul de proiecţie Stereo 70 şi sunt rotunjite la 1 milimetru.**
***** Distanţa dintre puncte este formată din segmente cumulate ce sunt mai mici decât valoarea 1 milimetru.**

Neutilizabil in circuitul civil

DATE DESPRE IMOBILUL NR. 10444

Oficiul de Cadastru şi Publicitate Imobiliară PRAHOVA
Biroul de Cadastru şi Publicitate Imobiliară Ploieşti

A. Partea I. Descrierea imobilului

TEREN Extravilan

Adresa: Jud. Prahova

Nr. Crt	Nr cadastral Nr. topografic	Suprafaţa* (mp)	Observaţii / Referinţe
A1		2.452	Sector cadastral:73 Teren neimprejmuit;

B. Partea II. Proprietari şi acte

Inscrieri privitoare la dreptul de proprietate şi alte drepturi reale		Referinţe
/		
Act Administrativ nr. 56455, din 24/04/1996 emis de CJSDPAT PRAHOVA;		
B1	Intabulare, drept de PROPRIETATE, dobandit prin Reconstituire, cota actuala 1/1, cota initiala 1/1	A1
	1) **TUDORACHE AURICA**	

C. Partea III. SARCINI .

Inscrieri privind dezmembramintele dreptului de proprietate, drepturi reale de garanţie şi sarcini	Referinţe
NU SUNT	

Neutilizabil în circuitul civil

Anexa Nr. 1 La Partea I

Teren

Nr cadastral	Suprafaţa (mp)*	Observaţii / Referinţe
	2.452	

* Suprafaţa este determinată in planul de proiecţie Stereo 70.

DETALII LINIARE IMOBIL

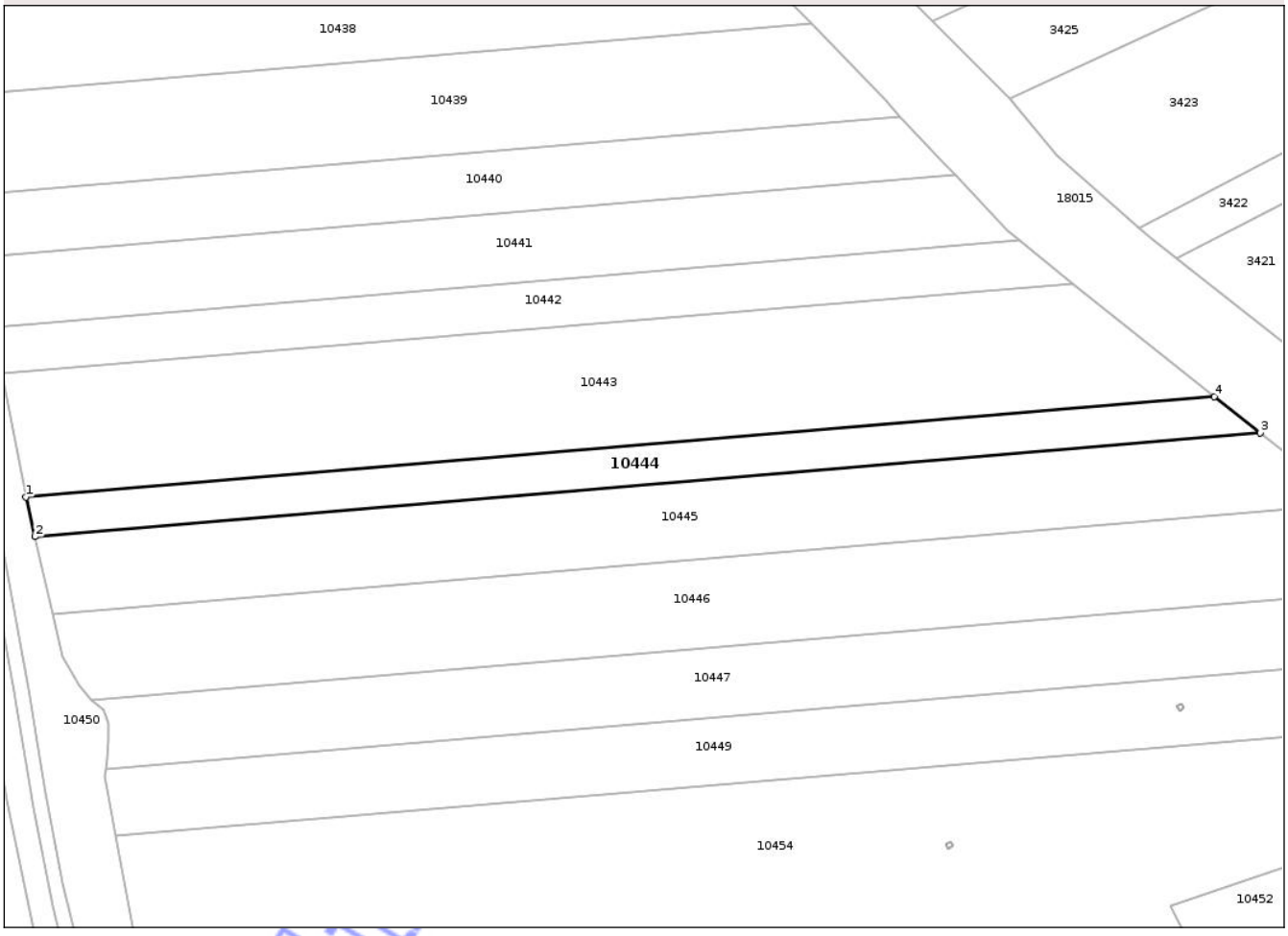

Date referitoare la teren

Crt	Categorie folosinţă	Intra vilan	Suprafaţa (mp)	Tarla	Parcelă	Nr. topo	Observaţii / Referinţe
1	arabil	NU	2.452	95	485/8	-	

Lungime Segmente

1) Valorile lungimilor segmentelor sunt obţinute din proiecţie în plan.

Punct început	X / Y	Punct sfârşit	X / Y	Lungime segment (** (m)
1	568.821,121 380.351,263	2	568.823,147 380.342,378	9.113
2	568.823,147 380.342,378	3	569.098,021 380.365,604	275.854
3	569.098,021 380.365,604	4	569.087,769 380.373,794	13.122
4	569.087,769 380.373,794	1	568.821,121 380.351,263	267.598

**** Lungimile segmentelor sunt determinate în planul de proiecţie Stereo 70 şi sunt rotunjite la 1 milimetru.**

Document care conţine date cu caracter personal, protejat de prevederile Regulamentului (UE) nr. 679/2016 şi Legii 190/2018

***** Distanţa dintre puncte este formată din segmente cumulate ce sunt mai mici decât valoarea 1 milimetru.**

Neutilizabil in circuitul civil

DATE DESPRE IMOBILUL NR. 10445

Oficiul de Cadastru şi Publicitate Imobiliară PRAHOVA
Biroul de Cadastru şi Publicitate Imobiliară Ploiești

A. Partea I. Descrierea imobilului

TEREN Extravilan

Adresa: Jud. Prahova

Nr. Crt	Nr cadastral Nr. topografic	Suprafaţa* (mp)	Observaţii / Referinţe
A1		4.983	Sector cadastral:73 Teren neimprejmuit;

B. Partea II. Proprietari şi acte

Inscrieri privitoare la dreptul de proprietate şi alte drepturi reale		Referinţe
/		
Act Administrativ nr. 54415, din 09/02/1996 emis de CJSDPAT PRAHOVA;		
B1	Intabulare, drept de PROPRIETATE, dobandit prin Reconstituire, cota actuala 1/1, cota initiala 1/1	A1
	1) **CIUPE MARIA** 2) **DUMITRACHE ION** 3) **DUMITRACHE DIANA** 4) **DUMITRACHE NICOLAE**	

C. Partea III. SARCINI .

Inscrieri privind dezmembramintele dreptului de proprietate, drepturi reale de garanţie şi sarcini	Referinţe
NU SUNT	

Neutilizabil în circuitul civil

Anexa Nr. 1 La Partea I

Teren

Nr cadastral	Suprafaţa (mp)*	Observaţii / Referinţe
	4.983	

* Suprafaţa este determinată in planul de proiecţie Stereo 70.

DETALII LINIARE IMOBIL

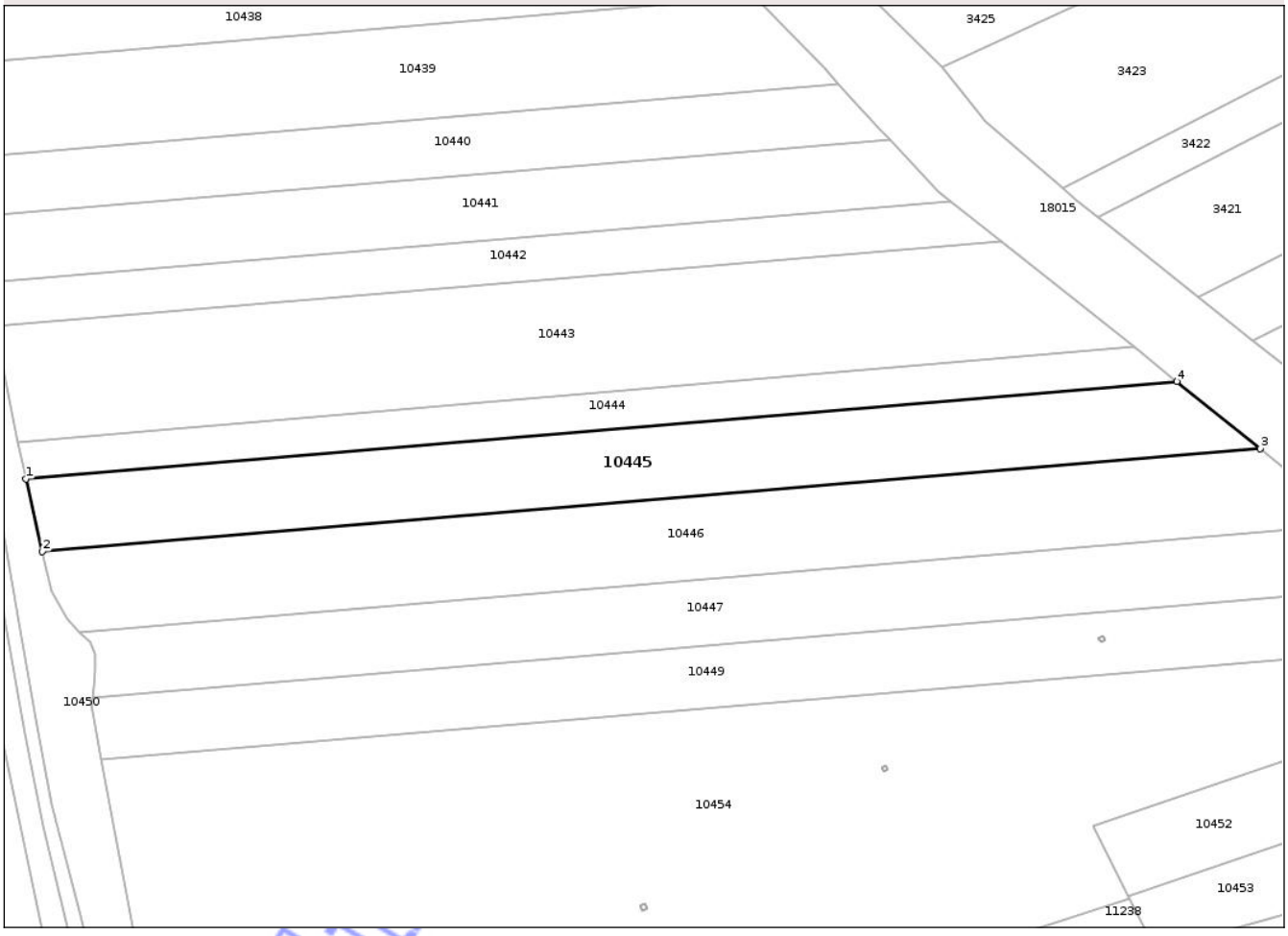

Date referitoare la teren

Crt	Categorie folosinţă	Intra vilan	Suprafaţa (mp)	Tarla	Parcelă	Nr. topo	Observaţii / Referinţe
1	arabil	NU	4.983	95	485/9	-	

Lungime Segmente

1) Valorile lungimilor segmentelor sunt obţinute din proiecţie în plan.

Punct început	X / Y	Punct sfârşit	X / Y	Lungime segment (** (m)
1	568.823,147 380.342,378	2	568.827,087 380.325,095	17.726
2	568.827,087 380.325,095	3	569.117,964 380.349,674	291.914
3	569.117,964 380.349,674	4	569.098,021 380.365,604	25.524
4	569.098,021 380.365,604	1	568.823,147 380.342,378	275.854

**** Lungimile segmentelor sunt determinate în planul de proiecţie Stereo 70 şi sunt rotunjite la 1 milimetru.**

Document care conţine date cu caracter personal, protejat de prevederile Regulamentului (UE) nr. 679/2016 şi Legii 190/2018

***** Distanţa dintre puncte este formată din segmente cumulate ce sunt mai mici decât valoarea 1 milimetru.**

Neutilizabil in circuitul civil

DATE DESPRE IMOBILUL NR. 10446

Oficiul de Cadastru şi Publicitate Imobiliară PRAHOVA
Biroul de Cadastru şi Publicitate Imobiliară Ploieşti

A. Partea I. Descrierea imobilului

TEREN Extravilan

Adresa: Jud. Prahova

Nr. Crt	Nr cadastral Nr. topografic	Suprafaţa* (mp)	Observaţii / Referinţe
A1		6.000	Sector cadastral:73 Teren neimprejmuit;

B. Partea II. Proprietari şi acte

Inscrieri privitoare la dreptul de proprietate şi alte drepturi reale		Referinţe
/		
Act Administrativ nr. 58289, din 24/06/1998 emis de CJSDPAT PRAHOVA;		
B1	Intabulare, drept de PROPRIETATE, dobandit prin Reconstituire, cota actuala 1/1, cota initiala 1/1	A1
	1) **NICOLESCU CONSTANTIN** 2) **CRĂCIUN VASILE** 3) **NICOLESCU NATALIA** 4) **NICOLESCU D. GRIGORE** 5) **NICOLESCU FLORIAN** 6) **NICOLESCU EMILIAN**	

C. Partea III. SARCINI .

Inscrieri privind dezmembramintele dreptului de proprietate, drepturi reale de garanţie şi sarcini	Referinţe
NU SUNT	

Neutilizabil in circuitul civil

Anexa Nr. 1 La Partea I

Teren

Nr cadastral	Suprafaţa (mp)*	Observaţii / Referinţe
	6.000	

* Suprafaţa este determinată in planul de proiecţie Stereo 70.

DETALII LINIARE IMOBIL

Date referitoare la teren

Crt	Categorie folosinţă	Intra vilan	Suprafaţa (mp)	Tarla	Parcelă	Nr. topo	Observaţii / Referinţe
1	arabil	NU	6.000	95	485/10	-	

Lungime Segmente

1) Valorile lungimilor segmentelor sunt obţinute din proiecţie în plan.

Punct început	X / Y	Punct sfârşit	X / Y	Lungime segment (** (m)
1	568.827,087 380.325,095	2	568.829,267 380.315,529	9.811
2	568.829,267 380.315,529	3	568.833,051 380.308,908	7.626
3	568.833,051 380.308,908	4	568.835,865 380.305,818	4.179
4	568.835,865 380.305,818	5	569.142,512 380.331,729	307.74
5	569.142,512 380.331,729	6	569.124,352 380.344,571	22.242

Document care conţine date cu caracter personal, protejat de prevederile Regulamentului (UE) nr. 679/2016 şi Legii 190/2018

Punct început	X / Y	Punct sfârşit	X / Y	Lungime segment (** (m)
6	569.124,352 380.344,571	7	569.117,964 380.349,674	8.176
7	569.117,964 380.349,674	1	568.827,087 380.325,095	291.914

** Lungimile segmentelor sunt determinate în planul de proiecţie Stereo 70 şi sunt rotunjite la 1 milimetru.
*** Distanţa dintre puncte este formată din segmente cumulate ce sunt mai mici decât valoarea 1 milimetru.

Neutilizabil in circuitul civil

DATE DESPRE IMOBILUL NR. 10447

Oficiul de Cadastru şi Publicitate Imobiliară PRAHOVA
Biroul de Cadastru şi Publicitate Imobiliară Ploieşti

A. Partea I. Descrierea imobilului

Nr. CF vechi:3379
Nr. cadastral vechi:10494

TEREN Extravilan

Adresa: Jud. Prahova

Nr. Crt	Nr cadastral Nr. topografic	Suprafaţa* (mp)	Observaţii / Referinţe
A1	20783	Din acte: 5.000 Masurata: 4.971	Sector cadastral:73 Teren neimprejmuit;

B. Partea II. Proprietari şi acte

Inscrieri privitoare la dreptul de proprietate şi alte drepturi reale		Referinţe
74245 / 18/12/2007		
Act Notarial nr. 5771, din 17/12/2007 emis de NP DRAGAN N.;		
B2	Intabulare, drept de PROPRIETATE bun propriu, , dobandit prin Conventie, cota actuala 1/1, cota initiala 1/1	A1
	1) **PANAIT SORIN CRISTIAN**, (necasatorit)	
67947 / 28/08/2014		
Act Normativ nr. 17, din 07/03/2014 emis de Parlamentul Romaniei;		
B3	Imobil aflat sub incidenta art.3 alin.(1) din Legea 17/2014, dobandit prin Lege	A1

C. Partea III. SARCINI .

Inscrieri privind dezmembramintele dreptului de proprietate, drepturi reale de garanţie şi sarcini	Referinţe
NU SUNT	

Neutilizabil în circuitul civil

Anexa Nr. 1 La Partea I

Teren

Nr cadastral	Suprafaţa (mp)*	Observaţii / Referinţe
20783	Din acte: 5.000 Masurata: 4.971	

* Suprafaţa este determinată in planul de proiecţie Stereo 70.

DETALII LINIARE IMOBIL

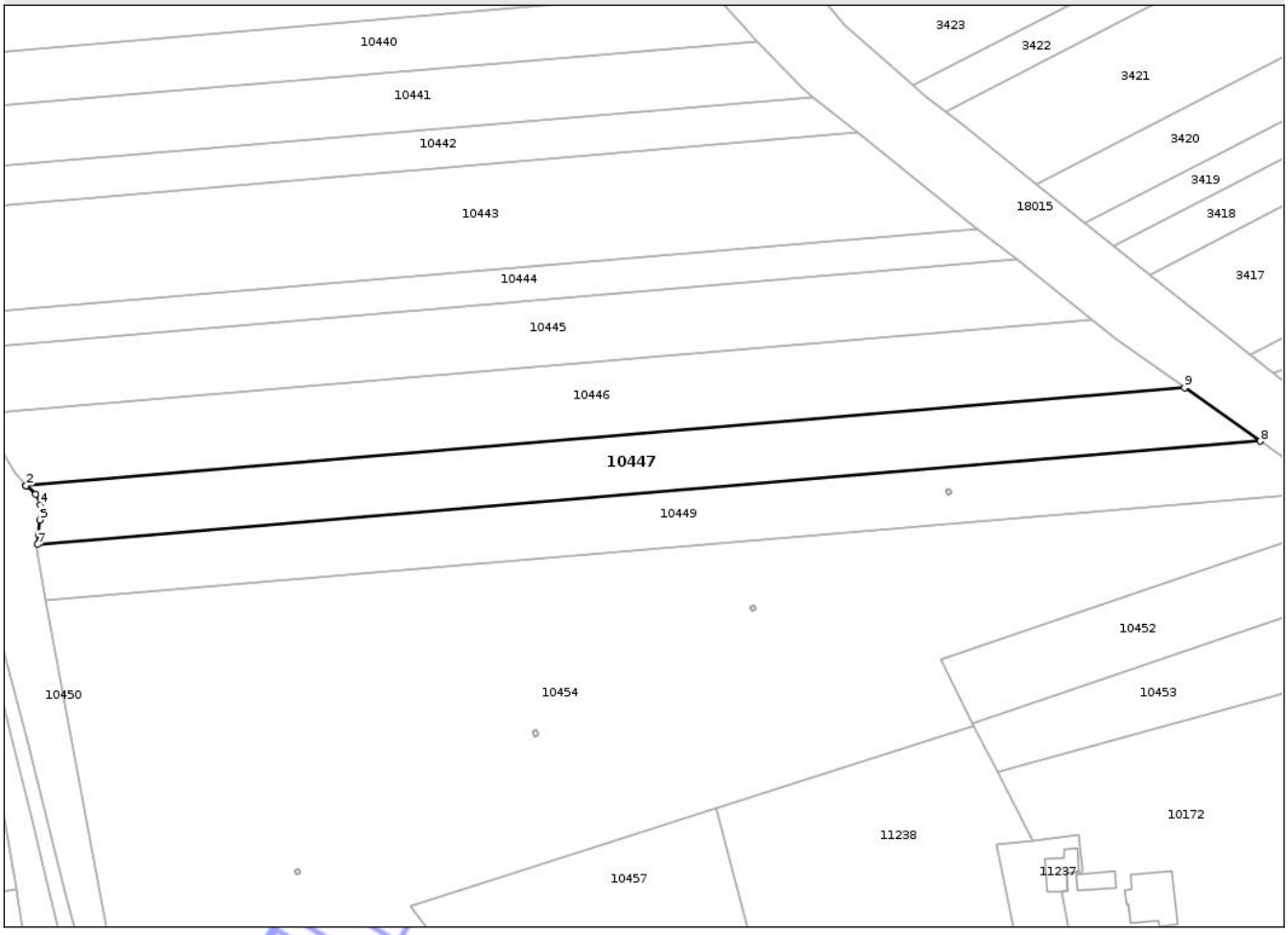

Date referitoare la teren

Crt	Categorie folosinţă	Intra vilan	Suprafaţa (mp)	Tarla	Parcelă	Nr. topo	Observaţii / Referinţe
1	arabil	NU	4.971	95	485/11	-	

Lungime Segmente

1) Valorile lungimilor segmentelor sunt obţinute din proiecţie în plan.

Punct început	X / Y	Punct sfârşit	X / Y	Lungime segment (** (m)
1	568.835,865 380.305,818	2	568.835,93 380.305,747	0.096
2	568.835,93 380.305,747	3	568.838,461 380.303,509	3.379
3	568.838,461 380.303,509	4	568.839,651 380.300,637	3.109
4	568.839,651 380.300,637	5	568.839,563 380.296,732	3.906
5	568.839,563 380.296,732	6	568.839,268 380.292,843	3.9

Document care conţine date cu caracter personal, protejat de prevederile Regulamentului (UE) nr. 679/2016 şi Legii 190/2018

Punct început	X / Y	Punct sfârşit	X / Y	Lungime segment (** (m)
6	568.839,268 380.292,843	7	568.838,954 380.290,225	2.637
7	568.838,954 380.290,225	8	569.162,54 380.317,567	324.739
8	569.162,54 380.317,567	9	569.142,512 380.331,729	24.529
9	569.142,512 380.331,729	1	568.835,865 380.305,818	307.74

** Lungimile segmentelor sunt determinate în planul de proiecţie Stereo 70 şi sunt rotunjite la 1 milimetru.
*** Distanţa dintre puncte este formată din segmente cumulate ce sunt mai mici decât valoarea 1 milimetru.

Neutilizabil in circuitul civil

DATE DESPRE IMOBILUL NR. 10448

Oficiul de Cadastru şi Publicitate Imobiliară PRAHOVA
Biroul de Cadastru şi Publicitate Imobiliară Ploieşti

A. Partea I. Descrierea imobilului

TEREN Extravilan

Adresa: Jud. Prahova

Nr. Crt	Nr cadastral Nr. topografic	Suprafaţa* (mp)	Observaţii / Referinţe
A1		1	Sector cadastral:73 Teren neimprejmuit;

Construcţii

Crt	Nr cadastral Nr. topografic	Adresa	Observaţii / Referinţe
A1.1		Jud. Prahova	Nr. niveluri:1; S. construita la sol:1 mp; Stalp electric

B. Partea II. Proprietari şi acte

Inscrieri privitoare la dreptul de proprietate şi alte drepturi reale		Referinţe
/		
Act Normativ nr. 123, din 10/07/2012 emis de PARLAMENTUL ROMÂNIEI (CONTRACT NR.9/ 07.10.2005, ACT ADIȚIONAL NR. 4/02.03.2017);		
B1	Intabulare, drept de PROPRIETATE, dobandit prin Lege, cota actuala 1/1, cota initiala 1/1	A1, A1.1
	1) **STATUL ROMÂN (DOMENIU PUBLIC)**, CIF:9999999999999	
Act Normativ nr. 980, din 16/12/2015 emis de GUVERNUL ROMÂNIEI;		
B2	Intabulare, drept de ADMINISTRARE, dobandit prin Lege, cota actuala 1/1, cota initiala 1/1	A1, A1.1
	1) **MINISTERUL ENERGIEI**, CIF:33933936	
Act Administrativ nr. 9, din 07/10/2005 emis de MINISTERUL ECONOMIEI ȘI COMERȚULUI (ACT ADIȚIONAL NR.1/10.06.2008, ACT ADIȚIONAL NR.2/18.06.2015, ACT ADIȚIONAL NR.3/10.02.2016, ACT ADIȚIONAL NR. 4/10.03.2017,);		
B3	Intabulare, drept de CONCESIUNE, dobandit prin Lege, cota actuala 1/1, cota initiala 1/1	A1, A1.1
	1) **DISTRIBUTIE ENERGIE ELECTRICA ROMANIA SA**, CIF:14476722	

C. Partea III. SARCINI .

Inscrieri privind dezmembramintele dreptului de proprietate, drepturi reale de garanţie şi sarcini	Referinţe
NU SUNT	

Neutilizabil în circuitul civil

Anexa Nr. 1 La Partea I

Teren

Nr cadastral	Suprafaţa (mp)*	Observaţii / Referinţe
	1	

* Suprafaţa este determinată in planul de proiecţie Stereo 70.

DETALII LINIARE IMOBIL

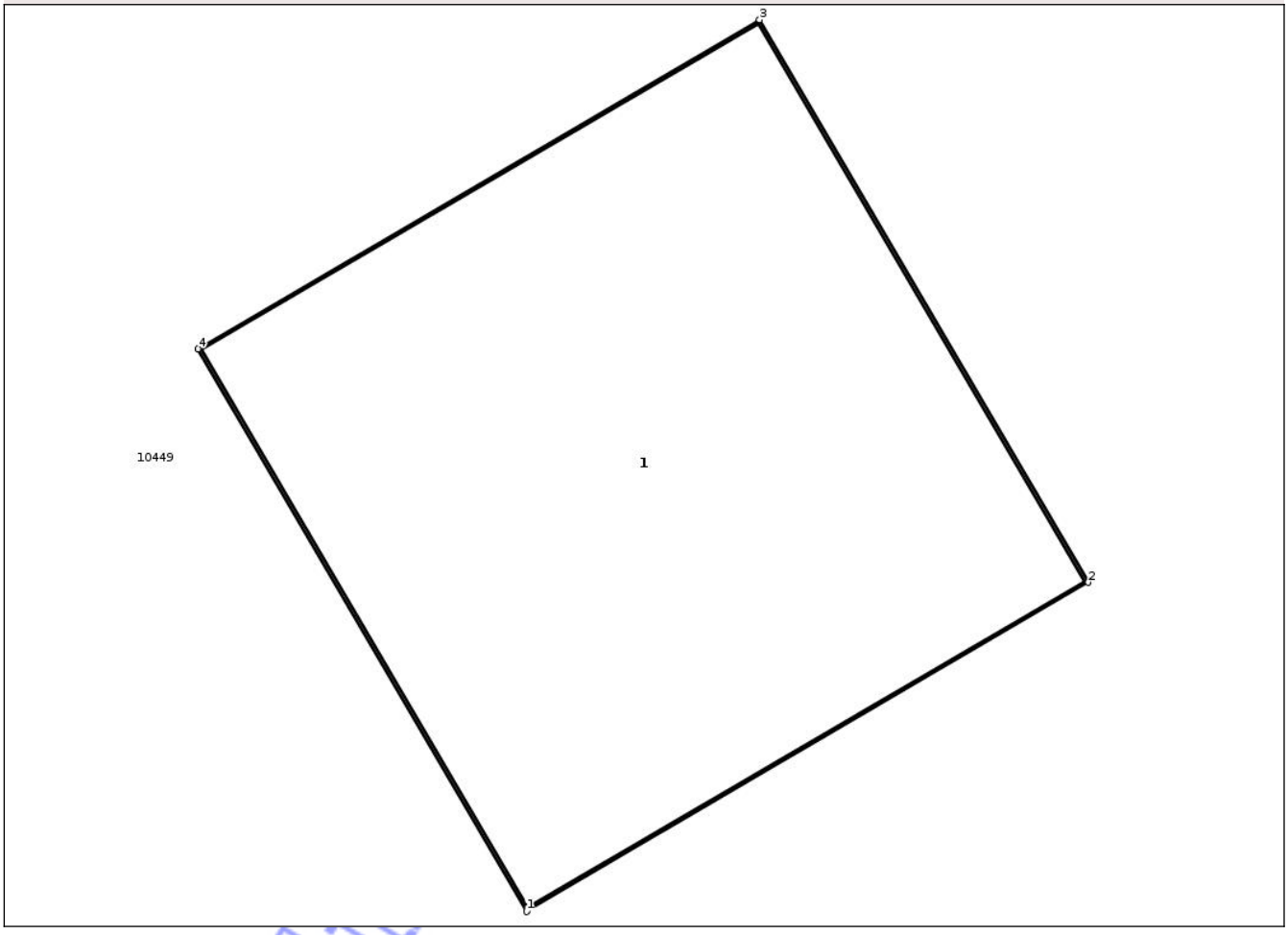

Date referitoare la teren

Crt	Categorie folosinţă	Intra vilan	Suprafaţa (mp)	Tarla	Parcelă	Nr. topo	Observaţii / Referinţe
1	curti constructii	NU	1	95	485/12/1	-	

Date referitoare la construcţii

Crt	Număr	Destinaţie construcţie	Supraf. (mp)	Situaţie juridică	Observaţii / Referinţe
A1.1		constructii industriale si edilitare	1	Cu acte	Nr. niveluri:1; S. construita la sol:1 mp; Stalp electric

Lungime Segmente
1) Valorile lungimilor segmentelor sunt obţinute din proiecţie în plan.

Punct început	X / Y	Punct sfârşit	X / Y	Lungime segment (** (m)
1	569.079,958 380.303,404	2	569.080,994 380.304,01	1.2
2	569.080,994 380.304,01	3	569.080,388 380.305,046	1.2
3	569.080,388 380.305,046	4	569.079,352 380.304,44	1.2

Document care conţine date cu caracter personal, protejat de prevederile Regulamentului (UE) nr. 679/2016 şi Legii 190/2018

Punct început	X / Y	Punct sfârşit	X / Y	Lungime segment (** (m)
4	569.079,352 380.304,44	1	569.079,958 380.303,404	1.2

** Lungimile segmentelor sunt determinate în planul de proiecţie Stereo 70 şi sunt rotunjite la 1 milimetru.
*** Distanţa dintre puncte este formată din segmente cumulate ce sunt mai mici decât valoarea 1 milimetru.

Neutilizabil in circuitul civil

DATE DESPRE IMOBILUL NR. 10449

Oficiul de Cadastru şi Publicitate Imobiliară PRAHOVA
Biroul de Cadastru şi Publicitate Imobiliară Ploieşti

A. Partea I. Descrierea imobilului

TEREN Extravilan

Adresa: Jud. Prahova

Nr. Crt	Nr cadastral Nr. topografic	Suprafaţa* (mp)	Observaţii / Referinţe
A1		5.000	Sector cadastral:73 Teren neimprejmuit;

B. Partea II. Proprietari şi acte

Inscrieri privitoare la dreptul de proprietate şi alte drepturi reale		Referinţe
/		
Act Administrativ nr. 56467, din 25/04/1996 emis de CJSDPAT PRAHOVA;		
B1	Intabulare, drept de PROPRIETATE, dobandit prin Reconstituire, cota actuala 1/1, cota initiala 1/1	A1
	1) **URZEALĂ FRUSINA**	

C. Partea III. SARCINI .

Inscrieri privind dezmembramintele dreptului de proprietate, drepturi reale de garanţie şi sarcini	Referinţe
NU SUNT	

Neutilizabil în circuitul civil

Anexa Nr. 1 La Partea I

Teren

Nr cadastral	Suprafaţa (mp)*	Observaţii / Referinţe
	5.000	

* Suprafaţa este determinată in planul de proiecţie Stereo 70.

DETALII LINIARE IMOBIL

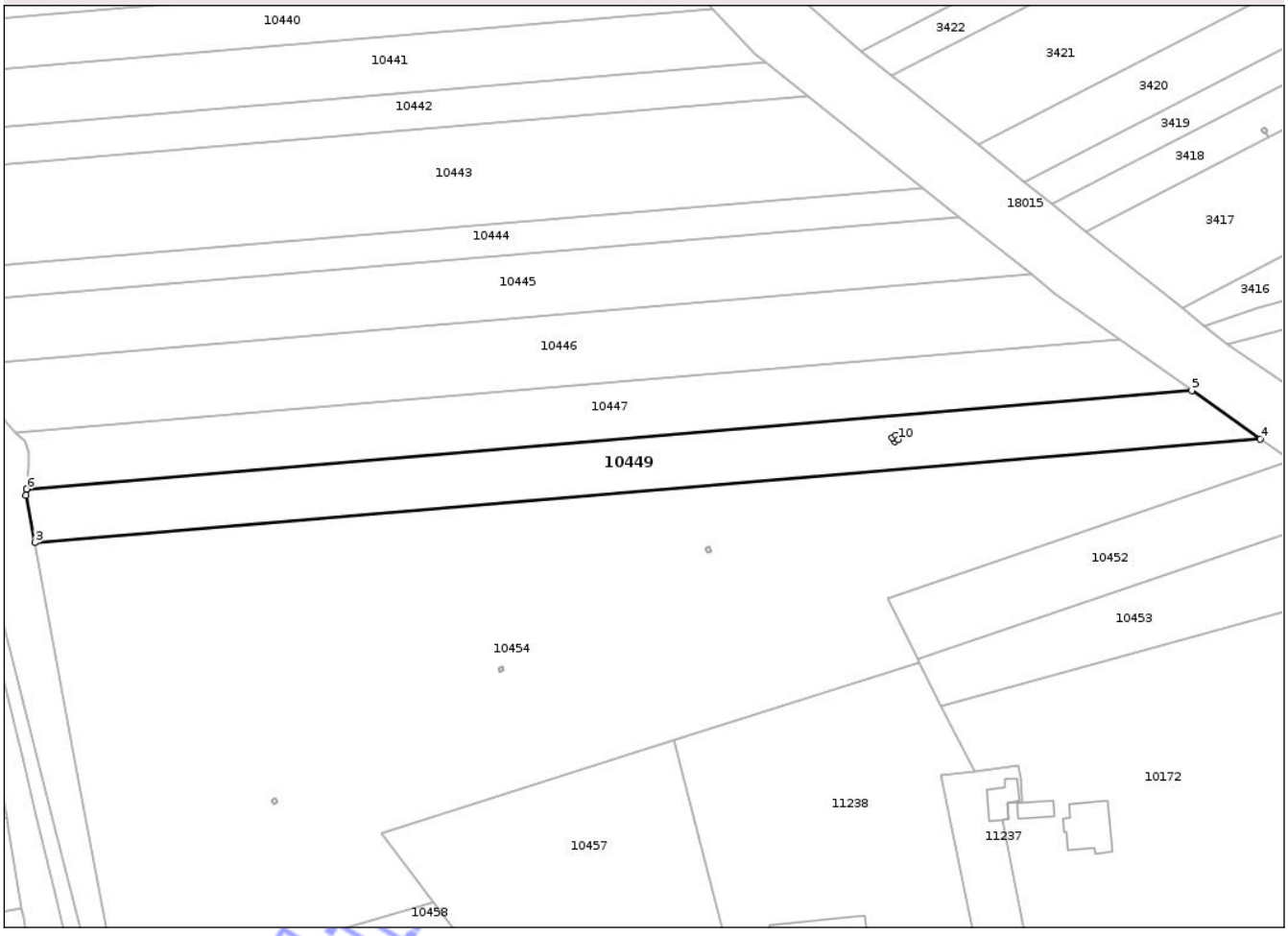

Date referitoare la teren

Crt	Categorie folosinţă	Intra vilan	Suprafaţa (mp)	Tarla	Parcelă	Nr. topo	Observaţii / Referinţe
1	arabil	NU	5.000	95	485/12	-	

Lungime Segmente
1) Valorile lungimilor segmentelor sunt obţinute din proiecţie în plan.

Punct început	X / Y	Punct sfârşit	X / Y	Lungime segment (** (m)
1	568.838,954 380.290,225	2	568.838,755 380.288,571	1.666
2	568.838,755 380.288,571	3	568.841,203 380.275,359	13.437
3	568.841,203 380.275,359	4	569.181,558 380.304,119	341.568
4	569.181,558 380.304,119	5	569.162,54 380.317,567	23.292
5	569.162,54 380.317,567	6	568.838,954 380.290,225	324.739

Document care conţine date cu caracter personal, protejat de prevederile Regulamentului (UE) nr. 679/2016 şi Legii 190/2018

Punct început	X / Y	Punct sfârşit	X / Y	Lungime segment (** (m)
6	568.838,954 380.290,225	7	569.079,958 380.303,404	241.364
7	569.079,958 380.303,404	8	569.079,352 380.304,44	1.2
8	569.079,352 380.304,44	9	569.080,388 380.305,046	1.2
9	569.080,388 380.305,046	10	569.080,994 380.304,01	1.2
10	569.080,994 380.304,01	1	569.079,958 380.303,404	1.2

**** Lungimile segmentelor sunt determinate în planul de proiecţie Stereo 70 şi sunt rotunjite la 1 milimetru.**
***** Distanţa dintre puncte este formată din segmente cumulate ce sunt mai mici decât valoarea 1 milimetru.**

Neutilizabil in circuitul civil

DATE DESPRE IMOBILUL NR. 10450

Oficiul de Cadastru şi Publicitate Imobiliară PRAHOVA
Biroul de Cadastru şi Publicitate Imobiliară Ploieşti

A. Partea I. Descrierea imobilului

TEREN Extravilan

Adresa: Jud. Prahova

Nr. Crt	Nr cadastral Nr. topografic	Suprafaţa* (mp)	Observaţii / Referinţe
A1		3.255	Sector cadastral:73 Teren neimprejmuit;

B. Partea II. Proprietari şi acte

Inscrieri privitoare la dreptul de proprietate şi alte drepturi reale		Referinţe
/		
Act Administrativ nr. Adeverinta de insusire nr 15/37027, din 22/11/2024 emis de Primaria comunei Aricestii Rahtivani;		
B1	Inscrierea posesiei, drept de PROPRIETATE, dobandit prin Lege, cota actuala 1/1, cota initiala 1/1	A1
	1) **NEIDENTIFICAT NEIDENTIFICAT**, CIF:0000000000000	
Act Normativ nr. Legea 7, din 13/03/1996 emis de PARLAMENTUL ROMANIEI ((art.13 alin. 14);		
B2	Se notează menţiunea proprietar neidentificat, rezerva comisiei locale de fond funciar.	A1

C. Partea III. SARCINI .

Inscrieri privind dezmembramintele dreptului de proprietate, drepturi reale de garanţie şi sarcini	Referinţe
NU SUNT	

Neutilizabil în circuitul civil

Anexa Nr. 1 La Partea I

Teren

Nr cadastral	Suprafaţa (mp)*	Observaţii / Referinţe
	3.255	

* Suprafaţa este determinată in planul de proiecţie Stereo 70.

DETALII LINIARE IMOBIL

Date referitoare la teren

Crt	Categorie folosinţă	Intra vilan	Suprafaţa (mp)	Tarla	Parcelă	Nr. topo	Observaţii / Referinţe
1	neproductiv	NU	3.255	95	485/17/2	-	

Lungime Segmente

1) Valorile lungimilor segmentelor sunt obţinute din proiecţie în plan.

Punct început	X / Y	Punct sfârşit	X / Y	Lungime segment
1	568.809,474 380.473,398	2	568.796,741 380.472,095	12.799
4	568.795,119 380.453,425	5	568.797,107 380.442,851	10.759
7	568.803,543 380.408,214	8	568.806,222 380.393,477	14.979
10	568.811,482 380.364,368	11	568.814,763 380.346,641	18.028
13	568.825,547 380.284,899	14	568.829,301 380.264,784	20.462
16	568.846,334 380.198,497	17	568.854,703 380.165,456	34.084

Punct început	X / Y	Punct sfârşit	X / Y	Lungime segment
2	568.796,741 380.472,095	3	568.791,98 380.471,607	4.786
5	568.797,107 380.442,851	6	568.801,089 380.420,537	22.667
8	568.806,222 380.393,477	9	568.809,2 380.375,999	17.73
11	568.814,763 380.346,641	12	568.821,608 380.308,244	39.002
14	568.829,301 380.264,784	15	568.836,137 380.238,249	27.401
17	568.854,703 380.165,456	18	568.860,639 380.138,86	27.25

Punct început	X / Y	Punct sfârşit	X / Y	Lungime segment
3	568.791,98 380.471,607	4	568.795,119 380.453,425	18.451
6	568.801,089 380.420,537	7	568.803,543 380.408,214	12.565
9	568.809,2 380.375,999	10	568.811,482 380.364,368	11.853
12	568.821,608 380.308,244	13	568.825,547 380.284,899	23.675
15	568.836,137 380.238,249	16	568.846,334 380.198,497	41.039
18	568.860,639 380.138,86	19	568.864,675 380.123,259	16.115

Document care conţine date cu caracter personal, protejat de prevederile Regulamentului (UE) nr. 679/2016 şi Legii 190/2018

Punct început	X / Y	Punct sfârşit	X / Y	Lungime segment
19	568.864,675 380.123,259	20	568.868,085 380.108,526	15.122
22	568.870,192 380.126,46	23	568.864,495 380.149,96	24.181
25	568.841,203 380.275,359	26	568.838,755 380.288,571	13.437
28	568.839,268 380.292,843	29	568.839,563 380.296,732	3.9
31	568.838,461 380.303,509	32	568.835,93 380.305,747	3.379
34	568.833,051 380.308,908	35	568.829,267 380.315,529	7.626
37	568.823,147 380.342,378	38	568.821,121 380.351,263	9.113
40	568.815,815 380.378,846	41	568.813,836 380.389,239	10.58
43	568.808,192 380.418,879	44	568.807,408 380.422,997	4.192
46	568.800,717 380.456,961	47	568.801,216 380.460,574	3.647
49	568.802,063 380.463,452	50	568.802,751 380.465,472	2.134
52	568.807,985 380.471,789	1	568.809,474 380.473,398	2.192

Punct început	X / Y	Punct sfârşit	X / Y	Lungime segment
20	568.868,085 380.108,526	21	568.874,014 380.110,697	6.314
23	568.864,495 380.149,96	24	568.852,998 380.211,69	62.792
26	568.838,755 380.288,571	27	568.838,954 380.290,225	1.666
29	568.839,563 380.296,732	30	568.839,651 380.300,637	3.906
32	568.835,93 380.305,747	33	568.835,865 380.305,818	0.096
35	568.829,267 380.315,529	36	568.827,087 380.325,095	9.811
38	568.821,121 380.351,263	39	568.820,794 380.352,699	1.473
41	568.813,836 380.389,239	42	568.810,862 380.404,857	15.899
44	568.807,408 380.422,997	45	568.803,873 380.440,942	18.29
47	568.801,216 380.460,574	48	568.801,307 380.461,237	0.669
50	568.802,751 380.465,472	51	568.805,537 380.469,142	4.608

Punct început	X / Y	Punct sfârşit	X / Y	Lungime segment
21	568.874,014 380.110,697	22	568.870,192 380.126,46	16.22
24	568.852,998 380.211,69	25	568.841,203 380.275,359	64.752
27	568.838,954 380.290,225	28	568.839,268 380.292,843	2.637
30	568.839,651 380.300,637	31	568.838,461 380.303,509	3.109
33	568.835,865 380.305,818	34	568.833,051 380.308,908	4.179
36	568.827,087 380.325,095	37	568.823,147 380.342,378	17.726
39	568.820,794 380.352,699	40	568.815,815 380.378,846	26.617
42	568.810,862 380.404,857	43	568.808,192 380.418,879	14.274
45	568.803,873 380.440,942	46	568.800,717 380.456,961	16.327
48	568.801,307 380.461,237	49	568.802,063 380.463,452	2.34
51	568.805,537 380.469,142	52	568.807,985 380.471,789	3.605

**** Lungimile segmentelor sunt determinate în planul de proiecţie Stereo 70 şi sunt rotunjite la 1 milimetru.**
***** Distanţa dintre puncte este formată din segmente cumulate ce sunt mai mici decât valoarea 1 milimetru.**

Neutilizabil în circuitul civil

DATE DESPRE IMOBILUL NR. 10451

Oficiul de Cadastru şi Publicitate Imobiliară PRAHOVA
Biroul de Cadastru şi Publicitate Imobiliară Ploieşti

A. Partea I. Descrierea imobilului

TEREN Extravilan

Adresa: Jud. Prahova

Nr. Crt	Nr cadastral Nr. topografic	Suprafaţa* (mp)	Observaţii / Referinţe
A1		1	Sector cadastral:73 Teren neimprejmuit;

Construcţii

Crt	Nr cadastral Nr. topografic	Adresa	Observaţii / Referinţe
A1.1		Jud. Prahova	Nr. niveluri:1; S. construita la sol:1 mp; Stalp electric

B. Partea II. Proprietari şi acte

Inscrieri privitoare la dreptul de proprietate şi alte drepturi reale		Referinţe
/		
Act Normativ nr. 123, din 10/07/2012 emis de PARLAMENTUL ROMÂNIEI (CONTRACT NR.9/ 07.10.2005, ACT ADIȚIONAL NR. 4/02.03.2017);		
B1	Intabulare, drept de PROPRIETATE, dobandit prin Lege, cota actuala 1/1, cota initiala 1/1	A1, A1.1
	1) **STATUL ROMÂN (DOMENIU PUBLIC)**, CIF:9999999999999	
Act Normativ nr. 980, din 16/12/2015 emis de GUVERNUL ROMÂNIEI;		
B2	Intabulare, drept de ADMINISTRARE, dobandit prin Lege, cota actuala 1/1, cota initiala 1/1	A1, A1.1
	1) **MINISTERUL ENERGIEI**, CIF:33933936	
Act Administrativ nr. 9, din 07/10/2005 emis de MINISTERUL ECONOMIEI ȘI COMERȚULUI (ACT ADIȚIONAL NR.1/10.06.2008, ACT ADIȚIONAL NR.2/18.06.2015, ACT ADIȚIONAL NR.3/10.02.2016, ACT ADIȚIONAL NR. 4/10.03.2017,);		
B3	Intabulare, drept de CONCESIUNE, dobandit prin Lege, cota actuala 1/1, cota initiala 1/1	A1, A1.1
	1) **DISTRIBUTIE ENERGIE ELECTRICA ROMANIA SA**, CIF:14476722	

C. Partea III. SARCINI .

Inscrieri privind dezmembramintele dreptului de proprietate, drepturi reale de garanţie şi sarcini	Referinţe
NU SUNT	

Neutilizabil în circuitul civil

Anexa Nr. 1 La Partea I

Teren

Nr cadastral	Suprafaţa (mp)*	Observaţii / Referinţe
	1	

* Suprafaţa este determinată in planul de proiecţie Stereo 70.

DETALII LINIARE IMOBIL

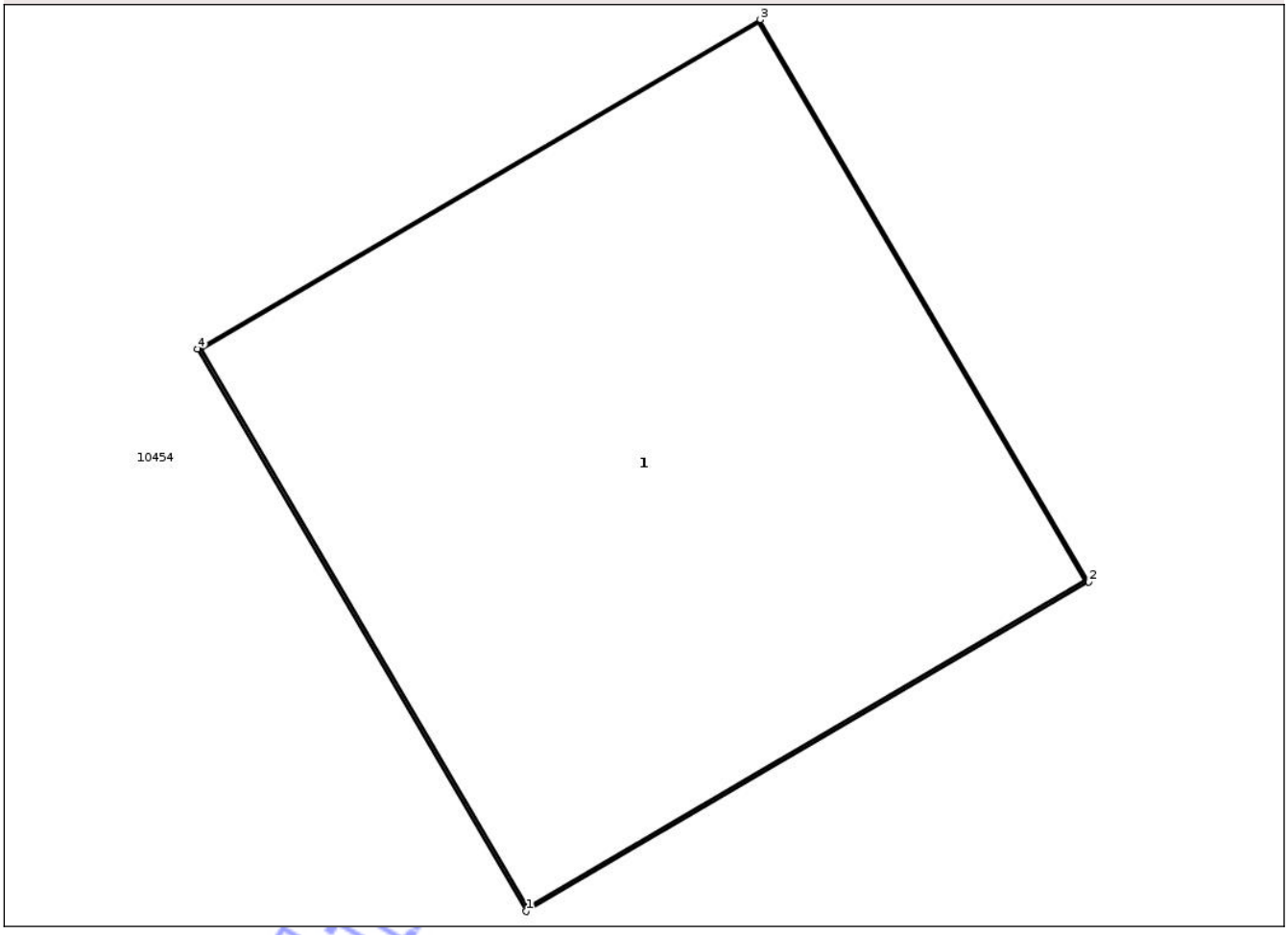

Date referitoare la teren

Crt	Categorie folosinţă	Intra vilan	Suprafaţa (mp)	Tarla	Parcelă	Nr. topo	Observaţii / Referinţe
1	curti constructii	NU	1	95	485/13/3	-	

Date referitoare la construcţii

Crt	Număr	Destinaţie construcţie	Supraf. (mp)	Situaţie juridică	Observaţii / Referinţe
A1.1		constructii industriale si edilitare	1	Cu acte	Nr. niveluri:1; S. construita la sol:1 mp; Stalp electric

Lungime Segmente

1) Valorile lungimilor segmentelor sunt obţinute din proiecţie în plan.

Punct început	X / Y	Punct sfârşit	X / Y	Lungime segment (** (m)
1	569.028,021 380.272,519	2	569.029,057 380.273,125	1.2
2	569.029,057 380.273,125	3	569.028,451 380.274,16	1.199
3	569.028,451 380.274,16	4	569.027,415 380.273,554	1.2

Document care conţine date cu caracter personal, protejat de prevederile Regulamentului (UE) nr. 679/2016 şi Legii 190/2018

Punct început	X / Y	Punct sfârşit	X / Y	Lungime segment (** (m)
4	569.027,415 380.273,554	1	569.028,021 380.272,519	1.199

** Lungimile segmentelor sunt determinate în planul de proiecţie Stereo 70 şi sunt rotunjite la 1 milimetru.
*** Distanţa dintre puncte este formată din segmente cumulate ce sunt mai mici decât valoarea 1 milimetru.

Neutilizabil in circuitul civil

DATE DESPRE IMOBILUL NR. 10452

Oficiul de Cadastru şi Publicitate Imobiliară PRAHOVA
Biroul de Cadastru şi Publicitate Imobiliară Ploieşti

A. Partea I. Descrierea imobilului

TEREN Extravilan

Adresa: Jud. Prahova

Nr. Crt	Nr cadastral Nr. topografic	Suprafaţa* (mp)	Observaţii / Referinţe
A1		2.300	Sector cadastral:73 Teren neimprejmuit;

B. Partea II. Proprietari şi acte

Inscrieri privitoare la dreptul de proprietate şi alte drepturi reale		Referinţe
/		
Act Administrativ nr. 98, din 20/02/2007 emis de CJSDPAT PRAHOVA;		
B1	Intabulare, drept de PROPRIETATE, dobandit prin Reconstituire, cota actuala 1/1, cota initiala 1/1	A1
	1) **CRACIUN I D GHEORGHE**	

C. Partea III. SARCINI .

Inscrieri privind dezmembramintele dreptului de proprietate, drepturi reale de garanţie şi sarcini	Referinţe
NU SUNT	

Neutilizabil în circuitul civil

Anexa Nr. 1 La Partea I

Teren

Nr cadastral	Suprafaţa (mp)*	Observaţii / Referinţe
	2.300	

* Suprafaţa este determinată in planul de proiecţie Stereo 70.

DETALII LINIARE IMOBIL

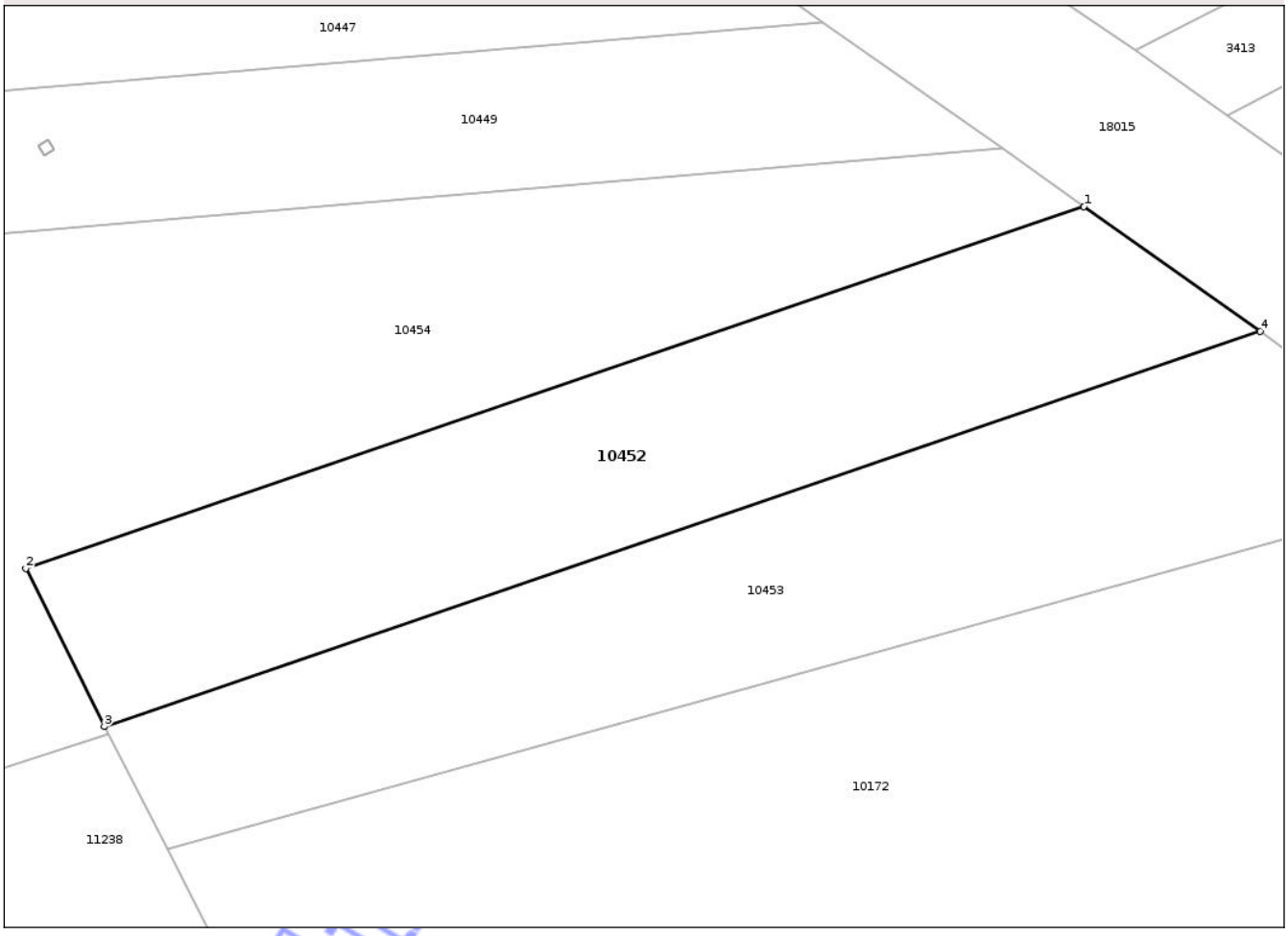

Date referitoare la teren

Crt	Categorie folosinţă	Intra vilan	Suprafaţa (mp)	Tarla	Parcelă	Nr. topo	Observaţii / Referinţe
1	arabil	NU	2.300	95	485/14	-	

Lungime Segmente

1) Valorile lungimilor segmentelor sunt obţinute din proiecţie în plan.

Punct început	X / Y	Punct sfârşit	X / Y	Lungime segment (** (m)
1	569.190,206 380.298,004	2	569.078,025 380.259,706	118.538
2	569.078,025 380.259,706	3	569.086,344 380.242,949	18.708
3	569.086,344 380.242,949	4	569.208,892 380.284,786	129.493
4	569.208,892 380.284,786	1	569.190,206 380.298,004	22.888

**** Lungimile segmentelor sunt determinate în planul de proiecţie Stereo 70 şi sunt rotunjite la 1 milimetru.**

Document care conţine date cu caracter personal, protejat de prevederile Regulamentului (UE) nr. 679/2016 şi Legii 190/2018

***** Distanţa dintre puncte este formată din segmente cumulate ce sunt mai mici decât valoarea 1 milimetru.**

Neutilizabil in circuitul civil

DATE DESPRE IMOBILUL NR. 10453

Oficiul de Cadastru şi Publicitate Imobiliară PRAHOVA
Biroul de Cadastru şi Publicitate Imobiliară Ploieşti

A. Partea I. Descrierea imobilului

TEREN Extravilan

Adresa: Jud. Prahova, T95 A485/15

Nr. Crt	Nr cadastral Nr. topografic	Suprafaţa* (mp)	Observaţii / Referinţe
A1	26389	2.500	Sector cadastral:73 Teren neimprejmuit;

B. Partea II. Proprietari şi acte

Inscrieri privitoare la dreptul de proprietate şi alte drepturi reale		Referinţe
84803 / 29/06/2022		
Act Notarial nr. 944, din 27/06/2022 emis de NP NICA ROXANA ELENA (act notarial nr 495 din 22.12.2011, emis de NP IVAN MIHAELA;act administrativ nr 54487 din 19.03.1996, emis de COMISIA JUDETEANA PRAHOVA);		
B1	Intabulare, drept de PROPRIETATE, dobandit prin Reconstituire, cota actuala 1/2, cota initiala 1/2	A1
	1) **CRACIUN RADU MIREL**	
B3	Intabulare, drept de PROPRIETATE, dobandit prin Succesiune, cota actuala 3/16, cota initiala 3/16	A1
	1) **GEORGESCU ALEXANDRU IONUT**	
B4	Intabulare, drept de PROPRIETATE, dobandit prin Succesiune, cota actuala 3/16, cota initiala 3/16	A1
	1) **GEORGESCU RUXANDRA MERILUCA**	
Act Normativ nr. 17, din 07/03/2014 emis de PARLAMENTUL ROMANIEI;		
B5	se noteaza faptul ca imobilul se afla sub incidenta art.3 alin.(1) din Legea 17/2014	A1
35632 / 16/03/2023		
Act Notarial nr. 28, din 15/03/2023 emis de NICA ROXANA ELENA;		
B6	Intabulare, drept de PROPRIETATE, dobandit prin Succesiune, cota actuala 1/16, cota initiala 1/16	A1
	1) **GEORGESCU RUXANDRA MERILUCA**	
B7	Intabulare, drept de PROPRIETATE, dobandit prin Succesiune, cota actuala 1/16, cota initiala 1/16	A1
	1) **GEORGESCU ALEXANDRU IONUT**	

C. Partea III. SARCINI .

Inscrieri privind dezmembramintele dreptului de proprietate, drepturi reale de garanţie şi sarcini	Referinţe
NU SUNT	

Neautentificat în circuitul civil

Anexa Nr. 1 La Partea I

Teren

Nr cadastral	Suprafaţa (mp)*	Observaţii / Referinţe
26389	2.500	

* Suprafaţa este determinată in planul de proiecţie Stereo 70.

DETALII LINIARE IMOBIL

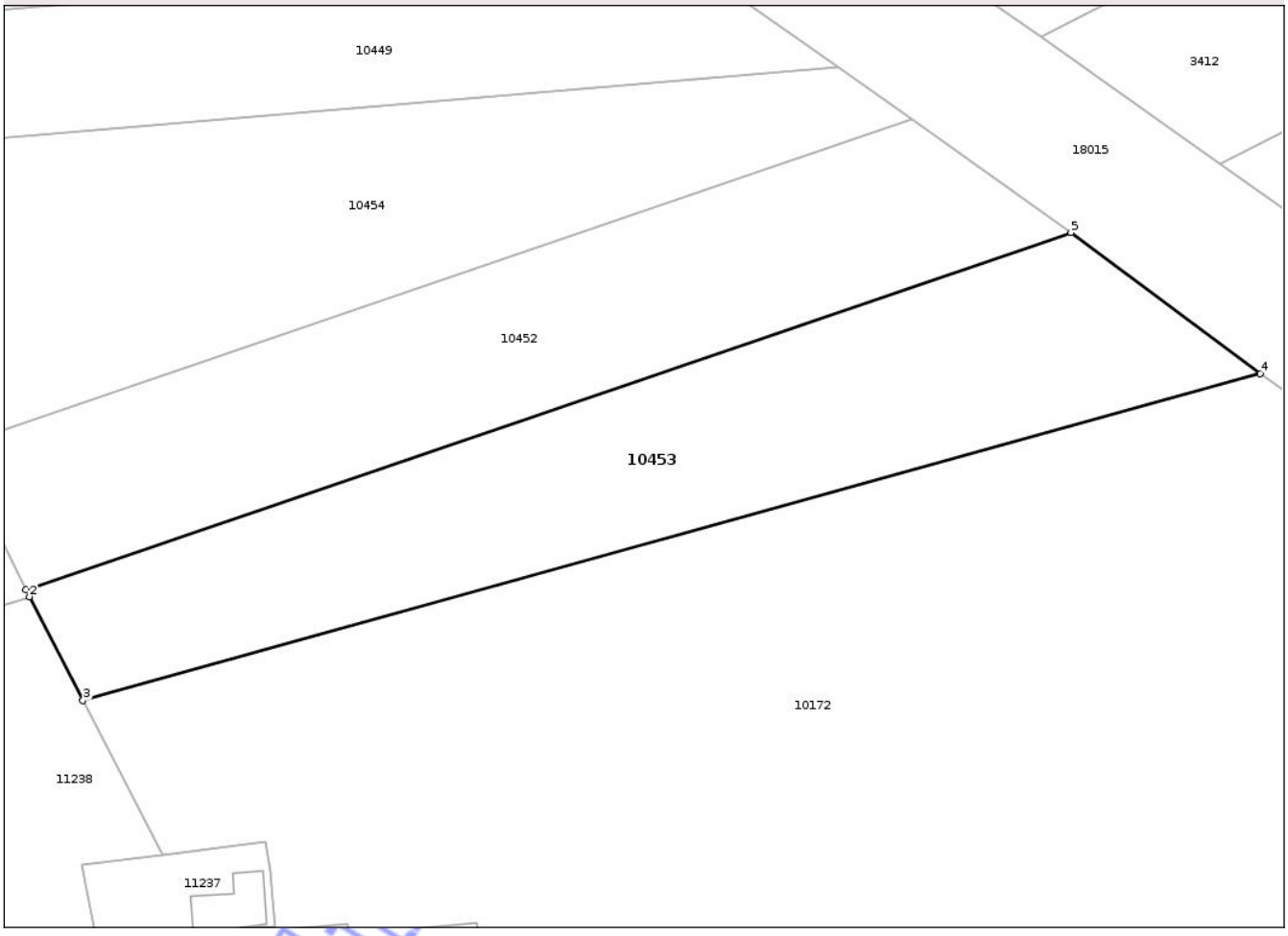

Date referitoare la teren

Crt	Categorie folosinţă	Intra vilan	Suprafaţa (mp)	Tarla	Parcelă	Nr. topo	Observaţii / Referinţe
1	arabil	NU	2.500	95	485/15	-	

Lungime Segmente
1) Valorile lungimilor segmentelor sunt obţinute din proiecţie în plan.

Punct început	X / Y	Punct sfârşit	X / Y	Lungime segment (** (m)
1	569.086,344 380.242,949	2	569.086,763 380.242,136	0.915
2	569.086,763 380.242,136	3	569.093,038 380.229,97	13.689
3	569.093,038 380.229,97	4	569.231,101 380.268,283	143.28
4	569.231,101 380.268,283	5	569.208,892 380.284,786	27.669
5	569.208,892 380.284,786	1	569.086,344 380.242,949	129.493

Document care conţine date cu caracter personal, protejat de prevederile Regulamentului (UE) nr. 679/2016 şi Legii 190/2018

**** Lungimile segmentelor sunt determinate în planul de proiecţie Stereo 70 şi sunt rotunjite la 1 milimetru.**
***** Distanţa dintre puncte este formată din segmente cumulate ce sunt mai mici decât valoarea 1 milimetru.**

Neutilizabil in circuitul civil

DATE DESPRE IMOBILUL NR. 10454

Oficiul de Cadastru şi Publicitate Imobiliară PRAHOVA
Biroul de Cadastru şi Publicitate Imobiliară Ploieşti

A. Partea I. Descrierea imobilului

TEREN Extravilan

Adresa: Jud. Prahova

Nr. Crt	Nr cadastral Nr. topografic	Suprafaţa* (mp)	Observaţii / Referinţe
A1		23.000	Sector cadastral:73 Teren neimprejmuit;

B. Partea II. Proprietari şi acte

Inscrieri privitoare la dreptul de proprietate şi alte drepturi reale		Referinţe
/		
Act Administrativ nr. 58290, din 24/06/1998 emis de CJSDPAT PRAHOVA;		
B1	Intabulare, drept de PROPRIETATE, dobandit prin Reconstituire, cota actuala 1/1, cota initiala 1/1	A1
	1) **STANCIU EMILIA** 2) **STANCIU ALEXANDRU** 3) **STANCIU GHEORGHE** 4) **BLĂNARU GHE. ELENA** 5) **STANCIU DANIEL** 6) **STANCIU MARGARETA** 7) **STANCIU VASILE**	

C. Partea III. SARCINI .

Inscrieri privind dezmembramintele dreptului de proprietate, drepturi reale de garanţie şi sarcini	Referinţe
NU SUNT	

Neutilizabil în circuitul civil

Anexa Nr. 1 La Partea I

Teren

Nr cadastral	Suprafaţa (mp)*	Observaţii / Referinţe
	23.000	

* Suprafaţa este determinată in planul de proiecţie Stereo 70.

DETALII LINIARE IMOBIL

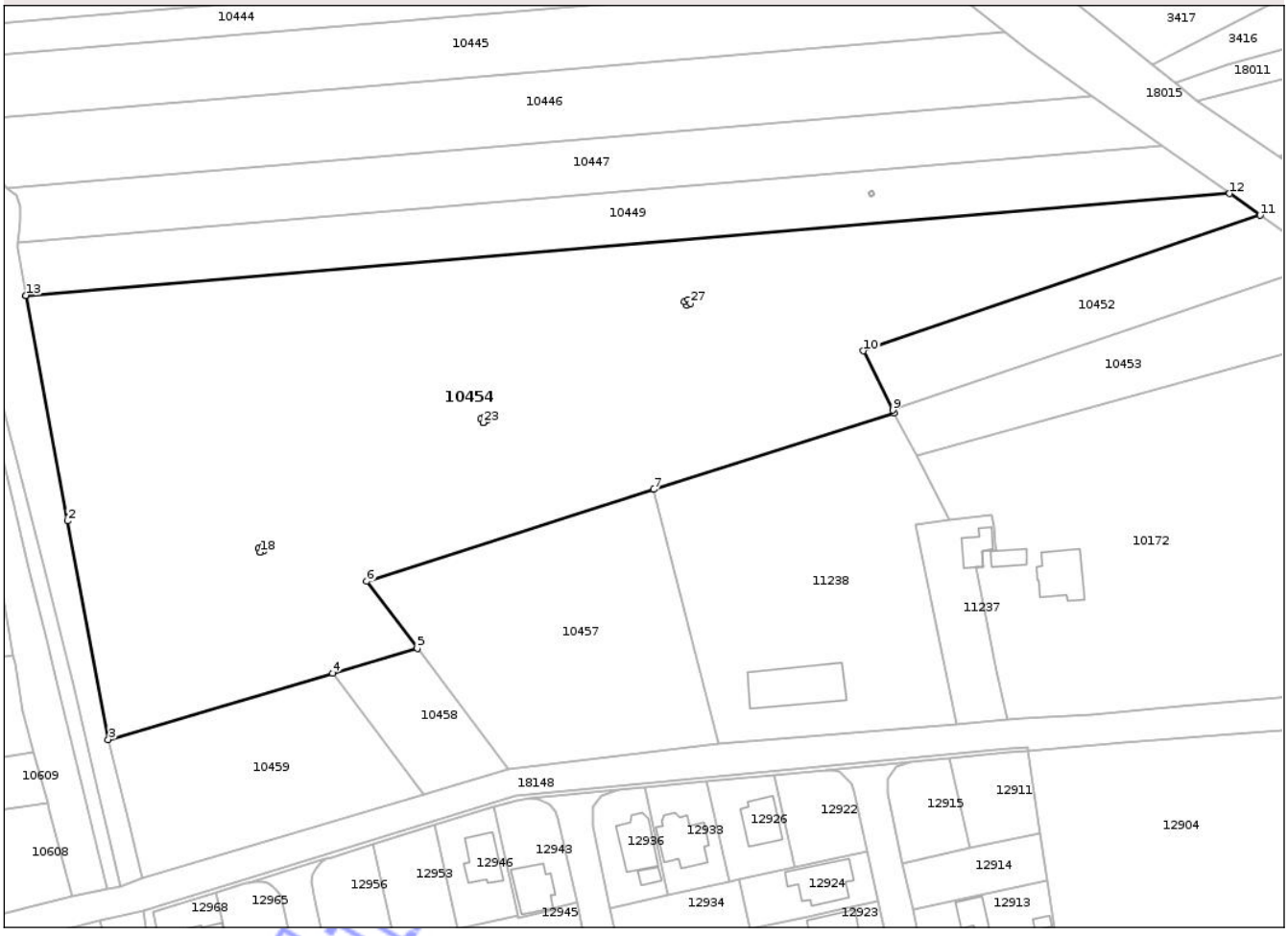

Date referitoare la teren

Crt	Categorie folosinţă	Intra vilan	Suprafaţa (mp)	Tarla	Parcelă	Nr. topo	Observaţii / Referinţe
1	arabil	NU	23.000	95	485/13	-	

Lungime Segmente

1) Valorile lungimilor segmentelor sunt obţinute din proiecţie în plan.

Punct început	X / Y	Punct sfârşit	X / Y	Lungime segment (** (m)
1	568.841,203 380.275,359	2	568.852,998 380.211,69	64.752
3	568.864,495 380.149,96	4	568.927,91 380.168,687	66.122
5	568.951,863 380.175,761	6	568.937,615 380.194,648	23.658
7	569.018,65 380.220,576	8	569.086,763 380.242,136	71.444
9	569.086,344 380.242,949	10	569.078,025 380.259,706	18.708

Punct început	X / Y	Punct sfârşit	X / Y	Lungime segment (** (m)
2	568.852,998 380.211,69	3	568.864,495 380.149,96	62.792
4	568.927,91 380.168,687	5	568.951,863 380.175,761	24.976
6	568.937,615 380.194,648	7	569.018,65 380.220,576	85.082
8	569.086,763 380.242,136	9	569.086,344 380.242,949	0.915
10	569.078,025 380.259,706	11	569.190,206 380.298,004	118.538

Document care conţine date cu caracter personal, protejat de prevederile Regulamentului (UE) nr. 679/2016 şi Legii 190/2018

Punct început	X / Y	Punct sfârşit	X / Y	Lungime segment (** (m)
11	569.190,206 380.298,004	12	569.181,558 380.304,119	10.592
13	568.841,203 380.275,359	14	568.907,517 380.202,833	98.273
15	568.906,911 380.203,869	16	568.907,947 380.204,475	1.2
17	568.908,553 380.203,439	18	568.907,517 380.202,833	1.2
19	568.970,513 380.239,457	20	568.969,907 380.240,493	1.2
21	568.970,943 380.241,099	22	568.971,549 380.240,063	1.2
23	568.970,513 380.239,457	24	569.028,021 380.272,519	66.335
25	569.027,415 380.273,554	26	569.028,451 380.274,16	1.2
27	569.029,057 380.273,125	1	569.028,021 380.272,519	1.2

Punct început	X / Y	Punct sfârşit	X / Y	Lungime segment (** (m)
12	569.181,558 380.304,119	13	568.841,203 380.275,359	341.568
14	568.907,517 380.202,833	15	568.906,911 380.203,869	1.2
16	568.907,947 380.204,475	17	568.908,553 380.203,439	1.2
18	568.907,517 380.202,833	19	568.970,513 380.239,457	72.868
20	568.969,907 380.240,493	21	568.970,943 380.241,099	1.2
22	568.971,549 380.240,063	23	568.970,513 380.239,457	1.2
24	569.028,021 380.272,519	25	569.027,415 380.273,554	1.199
26	569.028,451 380.274,16	27	569.029,057 380.273,125	1.199

**** Lungimile segmentelor sunt determinate în planul de proiecţie Stereo 70 şi sunt rotunjite la 1 milimetru.**
***** Distanţa dintre puncte este formată din segmente cumulate ce sunt mai mici decât valoarea 1 milimetru.**

Neutilizabil in circuitul civil

DATE DESPRE IMOBILUL NR. 10455

Oficiul de Cadastru şi Publicitate Imobiliară PRAHOVA
Biroul de Cadastru şi Publicitate Imobiliară Ploieşti

A. Partea I. Descrierea imobilului

TEREN Extravilan

Adresa: Jud. Prahova

Nr. Crt	Nr cadastral Nr. topografic	Suprafaţa* (mp)	Observaţii / Referinţe
A1		1	Sector cadastral:73 Teren neimprejmuit;

Construcţii

Crt	Nr cadastral Nr. topografic	Adresa	Observaţii / Referinţe
A1.1		Jud. Prahova	Nr. niveluri:1; S. construita la sol:1 mp; Stalp electric

B. Partea II. Proprietari şi acte

Inscrieri privitoare la dreptul de proprietate şi alte drepturi reale		Referinţe
/		
Act Normativ nr. 123, din 10/07/2012 emis de PARLAMENTUL ROMÂNIEI (CONTRACT NR.9/ 07.10.2005, ACT ADIȚIONAL NR. 4/02.03.2017);		
B1	Intabulare, drept de PROPRIETATE, dobandit prin Lege, cota actuala 1/1, cota initiala 1/1	A1, A1.1
	1) **STATUL ROMÂN (DOMENIU PUBLIC)**, CIF:9999999999999	
Act Normativ nr. 980, din 16/12/2015 emis de GUVERNUL ROMÂNIEI;		
B2	Intabulare, drept de ADMINISTRARE, dobandit prin Lege, cota actuala 1/1, cota initiala 1/1	A1, A1.1
	1) **MINISTERUL ENERGIEI**, CIF:33933936	
Act Administrativ nr. 9, din 07/10/2005 emis de MINISTERUL ECONOMIEI ȘI COMERȚULUI (ACT ADIȚIONAL NR.1/10.06.2008, ACT ADIȚIONAL NR.2/18.06.2015, ACT ADIȚIONAL NR.3/10.02.2016, ACT ADIȚIONAL NR. 4/10.03.2017,);		
B3	Intabulare, drept de CONCESIUNE, dobandit prin Lege, cota actuala 1/1, cota initiala 1/1	A1, A1.1
	1) **DISTRIBUTIE ENERGIE ELECTRICA ROMANIA SA**, CIF:14476722	

C. Partea III. SARCINI .

Inscrieri privind dezmembramintele dreptului de proprietate, drepturi reale de garanţie şi sarcini	Referinţe
NU SUNT	

Neutilizabil în circuitul civil

Anexa Nr. 1 La Partea I

Teren

Nr cadastral	Suprafaţa (mp)*	Observaţii / Referinţe
	1	

* Suprafaţa este determinată in planul de proiecţie Stereo 70.

DETALII LINIARE IMOBIL

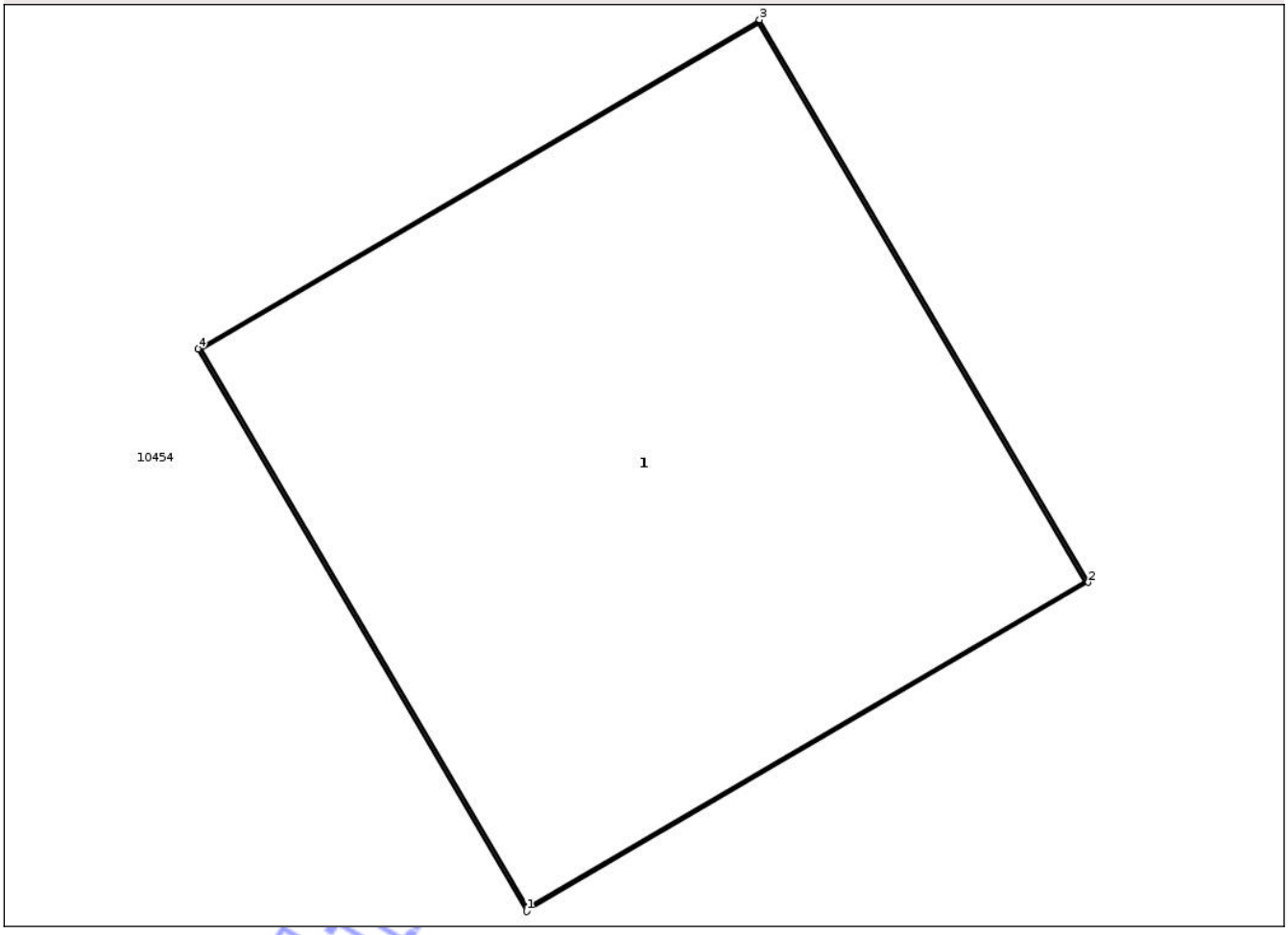

Date referitoare la teren

Crt	Categorie folosinţă	Intra vilan	Suprafaţa (mp)	Tarla	Parcelă	Nr. topo	Observaţii / Referinţe
1	curti constructii	NU	1	95	485/13/2	-	

Date referitoare la construcţii

Crt	Număr	Destinaţie construcţie	Supraf. (mp)	Situaţie juridică	Observaţii / Referinţe
A1.1		constructii industriale si edilitare	1	Cu acte	Nr. niveluri:1; S. construita la sol:1 mp; Stalp electric

Lungime Segmente

1) Valorile lungimilor segmentelor sunt obţinute din proiecţie în plan.

Punct început	X / Y	Punct sfârşit	X / Y	Lungime segment (** (m)
1	568.970,513 380.239,457	2	568.971,549 380.240,063	1.2
2	568.971,549 380.240,063	3	568.970,943 380.241,099	1.2
3	568.970,943 380.241,099	4	568.969,907 380.240,493	1.2

Document care conţine date cu caracter personal, protejat de prevederile Regulamentului (UE) nr. 679/2016 şi Legii 190/2018

Punct început	X / Y	Punct sfârşit	X / Y	Lungime segment (** (m)
4	568.969,907 380.240,493	1	568.970,513 380.239,457	1.2

** Lungimile segmentelor sunt determinate în planul de proiecţie Stereo 70 şi sunt rotunjite la 1 milimetru.
*** Distanţa dintre puncte este formată din segmente cumulate ce sunt mai mici decât valoarea 1 milimetru.

Neutilizabil in circuitul civil

DATE DESPRE IMOBILUL NR. 10456

Oficiul de Cadastru şi Publicitate Imobiliară PRAHOVA
Biroul de Cadastru şi Publicitate Imobiliară Ploieşti

A. Partea I. Descrierea imobilului

TEREN Extravilan

Adresa: Jud. Prahova

Nr. Crt	Nr cadastral Nr. topografic	Suprafaţa* (mp)	Observaţii / Referinţe
A1		1	Sector cadastral:73 Teren neimprejmuit;

Construcţii

Crt	Nr cadastral Nr. topografic	Adresa	Observaţii / Referinţe
A1.1		Jud. Prahova	Nr. niveluri:1; S. construita la sol:1 mp; Stalp electric

B. Partea II. Proprietari şi acte

Inscrieri privitoare la dreptul de proprietate şi alte drepturi reale		Referinţe
/		
Act Normativ nr. 123, din 10/07/2012 emis de PARLAMENTUL ROMÂNIEI (CONTRACT NR.9/ 07.10.2005, ACT ADIȚIONAL NR. 4/02.03.2017);		
B1	Intabulare, drept de PROPRIETATE, dobandit prin Lege, cota actuala 1/1, cota initiala 1/1	A1, A1.1
	1) **STATUL ROMÂN (DOMENIU PUBLIC)**, CIF:9999999999999	
Act Normativ nr. 980, din 16/12/2015 emis de GUVERNUL ROMÂNIEI;		
B2	Intabulare, drept de ADMINISTRARE, dobandit prin Lege, cota actuala 1/1, cota initiala 1/1	A1, A1.1
	1) **MINISTERUL ENERGIEI**, CIF:33933936	
Act Administrativ nr. 9, din 07/10/2005 emis de MINISTERUL ECONOMIEI ȘI COMERȚULUI (ACT ADIȚIONAL NR.1/10.06.2008, ACT ADIȚIONAL NR.2/18.06.2015, ACT ADIȚIONAL NR.3/10.02.2016, ACT ADIȚIONAL NR. 4/10.03.2017,);		
B3	Intabulare, drept de CONCESIUNE, dobandit prin Lege, cota actuala 1/1, cota initiala 1/1	A1, A1.1
	1) **DISTRIBUTIE ENERGIE ELECTRICA ROMANIA SA**, CIF:14476722	

C. Partea III. SARCINI .

Inscrieri privind dezmembramintele dreptului de proprietate, drepturi reale de garanţie şi sarcini	Referinţe
NU SUNT	

Neutilizabil în circuitul civil

Anexa Nr. 1 La Partea I

Teren

Nr cadastral	Suprafaţa (mp)*	Observaţii / Referinţe
	1	

* Suprafaţa este determinată in planul de proiecţie Stereo 70.

DETALII LINIARE IMOBIL

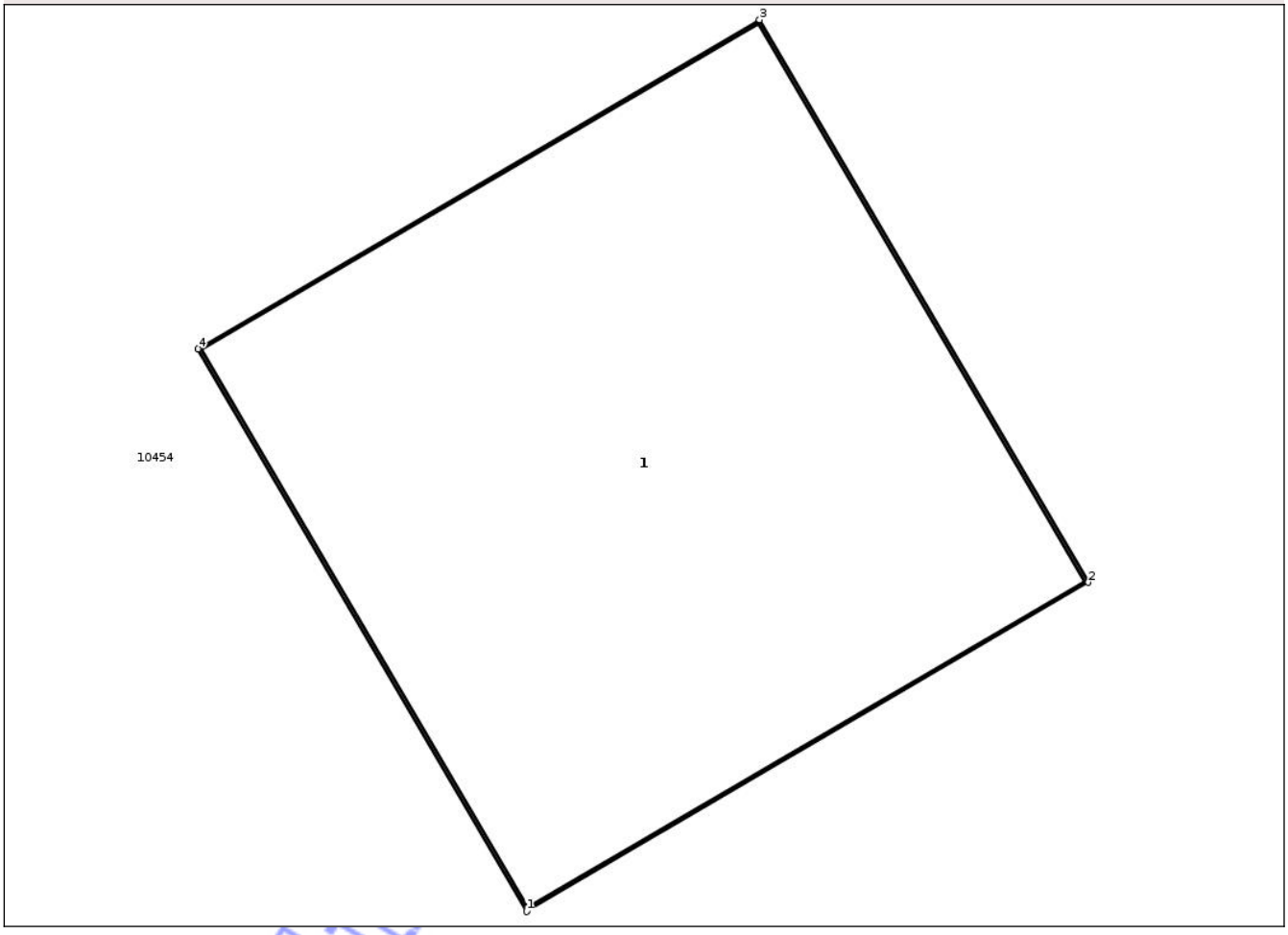

Date referitoare la teren

Crt	Categorie folosinţă	Intra vilan	Suprafaţa (mp)	Tarla	Parcelă	Nr. topo	Observaţii / Referinţe
1	curti constructii	NU	1	95	485/13/1	-	

Date referitoare la construcţii

Crt	Număr	Destinaţie construcţie	Supraf. (mp)	Situaţie juridică	Observaţii / Referinţe
A1.1		constructii industriale si edilitare	1	Cu acte	Nr. niveluri:1; S. construita la sol:1 mp; Stalp electric

Lungime Segmente
1) Valorile lungimilor segmentelor sunt obţinute din proiecţie în plan.

Punct început	X / Y	Punct sfârşit	X / Y	Lungime segment (** (m)
1	568.907,517 380.202,833	2	568.908,553 380.203,439	1.2
2	568.908,553 380.203,439	3	568.907,947 380.204,475	1.2
3	568.907,947 380.204,475	4	568.906,911 380.203,869	1.2

Document care conţine date cu caracter personal, protejat de prevederile Regulamentului (UE) nr. 679/2016 şi Legii 190/2018

Punct început	X / Y	Punct sfârşit	X / Y	Lungime segment (** (m)
4	568.906,911 380.203,869	1	568.907,517 380.202,833	1.2

** Lungimile segmentelor sunt determinate în planul de proiecţie Stereo 70 şi sunt rotunjite la 1 milimetru.
*** Distanţa dintre puncte este formată din segmente cumulate ce sunt mai mici decât valoarea 1 milimetru.

Neutilizabil in circuitul civil

DATE DESPRE IMOBILUL NR. 10457

Oficiul de Cadastru şi Publicitate Imobiliară PRAHOVA
Biroul de Cadastru şi Publicitate Imobiliară Ploieşti

A. Partea I. Descrierea imobilului

TEREN Intravilan

Adresa: Loc. Târgsoru Nou, Jud. Prahova

Nr. Crt	Nr cadastral Nr. topografic	Suprafaţa* (mp)	Observaţii / Referinţe
A1		4.875	Sector cadastral:73 Teren neimprejmuit;

B. Partea II. Proprietari şi acte

Inscrieri privitoare la dreptul de proprietate şi alte drepturi reale		Referinţe
/		
Act Administrativ nr. Adeverinta de insusire nr 15/37027, din 22/11/2024 emis de Primaria comunei Aricestii Rahtivani;		
B1	Inscrierea posesiei, drept de PROPRIETATE, dobandit prin Lege, cota actuala 1/1, cota initiala 1/1	A1
	1) **NEIDENTIFICAT NEIDENTIFICAT**, CIF:0000000000000	
Act Normativ nr. Legea 7, din 13/03/1996 emis de PARLAMENTUL ROMANIEI (art.13);		
B2	Se noteaza mentiunea de proprietar neidentificat.	A1

C. Partea III. SARCINI .

Inscrieri privind dezmembramintele dreptului de proprietate, drepturi reale de garanţie şi sarcini	Referinţe
NU SUNT	

Neutilizabil în circuitul civil

Anexa Nr. 1 La Partea I

Teren

Nr cadastral	Suprafaţa (mp)*	Observaţii / Referinţe
	4.875	

* Suprafaţa este determinată in planul de proiecţie Stereo 70.

DETALII LINIARE IMOBIL

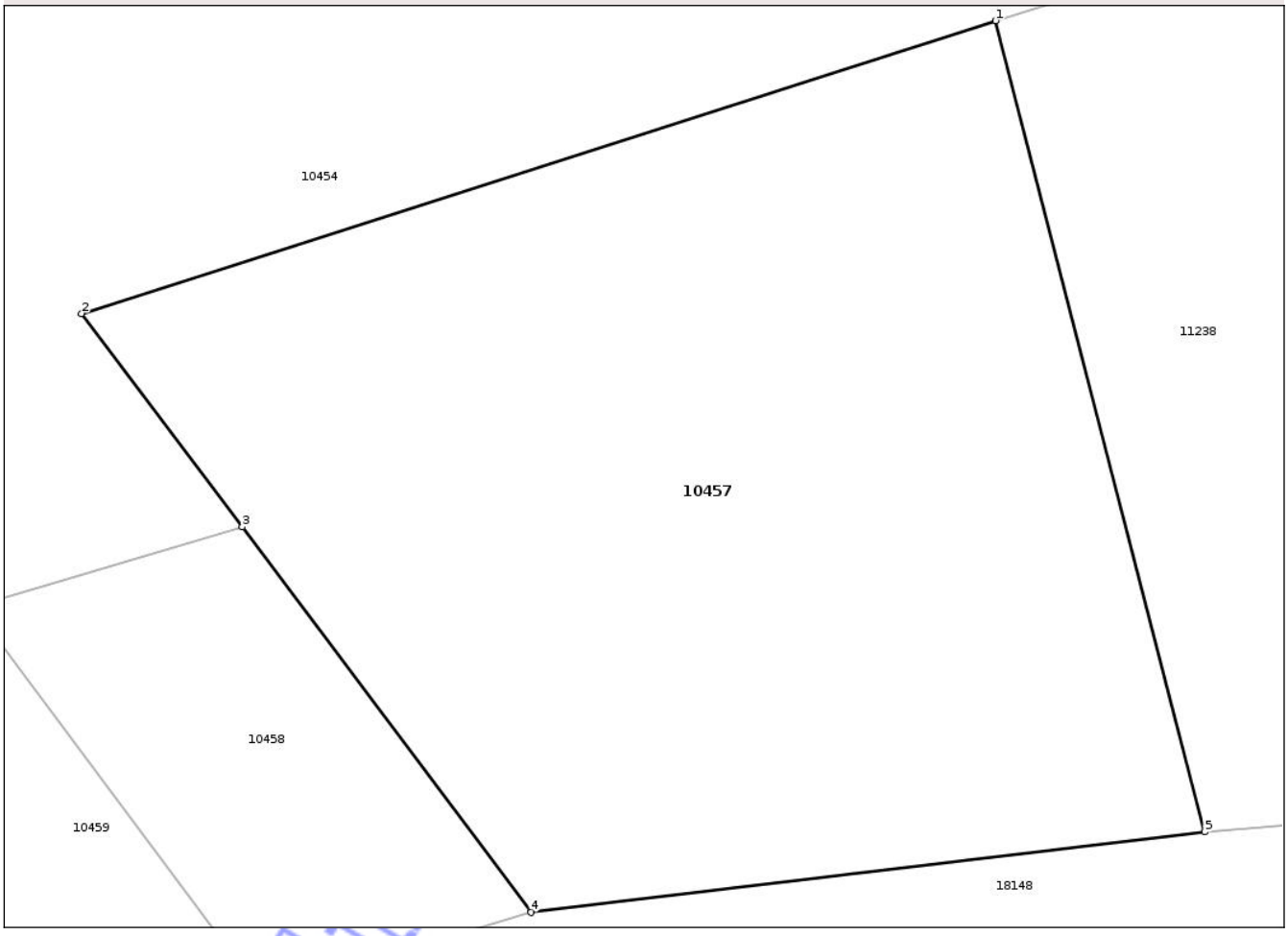

Date referitoare la teren

Crt	Categorie folosinţă	Intra vilan	Suprafaţa (mp)	Tarla	Parcelă	Nr. topo	Observaţii / Referinţe
1	arabil	DA	4.875	95	485/17/1	-	

Lungime Segmente
1) Valorile lungimilor segmentelor sunt obţinute din proiecţie în plan.

Punct început	X / Y	Punct sfârşit	X / Y	Lungime segment (** (m)
1	569.018,65 380.220,576	2	568.937,615 380.194,648	85.082
2	568.937,615 380.194,648	3	568.951,863 380.175,761	23.658
3	568.951,863 380.175,761	4	568.977,461 380.141,616	42.675
4	568.977,461 380.141,616	5	569.037,187 380.148,756	60.151
5	569.037,187 380.148,756	1	569.018,65 380.220,576	74.174

Document care conţine date cu caracter personal, protejat de prevederile Regulamentului (UE) nr. 679/2016 şi Legii 190/2018

**** Lungimile segmentelor sunt determinate în planul de proiecţie Stereo 70 şi sunt rotunjite la 1 milimetru.**
***** Distanţa dintre puncte este formată din segmente cumulate ce sunt mai mici decât valoarea 1 milimetru.**

Neutilizabil in circuitul civil

DATE DESPRE IMOBILUL NR. 10458

Oficiul de Cadastru şi Publicitate Imobiliară PRAHOVA
Biroul de Cadastru şi Publicitate Imobiliară Ploieşti

A. Partea I. Descrierea imobilului

TEREN Extravilan

Adresa: Jud. Prahova, Tarla 95, parcela A 485/17

Nr. Crt	Nr cadastral Nr. topografic	Suprafaţa* (mp)	Observaţii / Referinţe
A1	26675	1.000	Sector cadastral:73 Teren neimprejmuit;

B. Partea II. Proprietari şi acte

Inscrieri privitoare la dreptul de proprietate şi alte drepturi reale		Referinţe
96382 / 13/06/2023		
Act Notarial nr. 2680, din 12/06/2023 emis de NP Ivan Ștefan;		
B1	Se infiinteaza cartea funciara 26675 a imobilului cu numarul cadastral 26675 / UAT Aricestii Rahtivani, rezultat din dezmembrarea imobilului cu numarul cadastral 26656 inscris in cartea funciara 26656;	A1
Act Normativ nr. 17, din 07/03/2014 emis de PARLAMENTUL ROMANIEI;		
B3	Imobil aflat sub incidenta art.3 alin.(1) din Legea 17/2014	A1
	OBSERVATII: pozitie transcrisa din CF 26656/Aricestii Rahtivani, inscrisa prin incheierea nr. 56212 din 18/04/2023;	
96389 / 13/06/2023		
Act Notarial nr. 2682, din 12/06/2023 emis de Ivan Ștefan;		
B5	Intabulare, drept de PROPRIETATEcumparare ca bun propriu, dobandit prin Conventie, cota actuala 1/1, cota initiala 1/1	A1
	1) **CÎMPEANU IONUŢ-TIBERIUS**	

C. Partea III. SARCINI .

Inscrieri privind dezmembramintele dreptului de proprietate, drepturi reale de garanţie şi sarcini	Referinţe
NU SUNT	

Neutilizabil în circuitul civil

Anexa Nr. 1 La Partea I

Teren

Nr cadastral	Suprafaţa (mp)*	Observaţii / Referinţe
26675	1.000	

* Suprafaţa este determinată in planul de proiecţie Stereo 70.

DETALII LINIARE IMOBIL

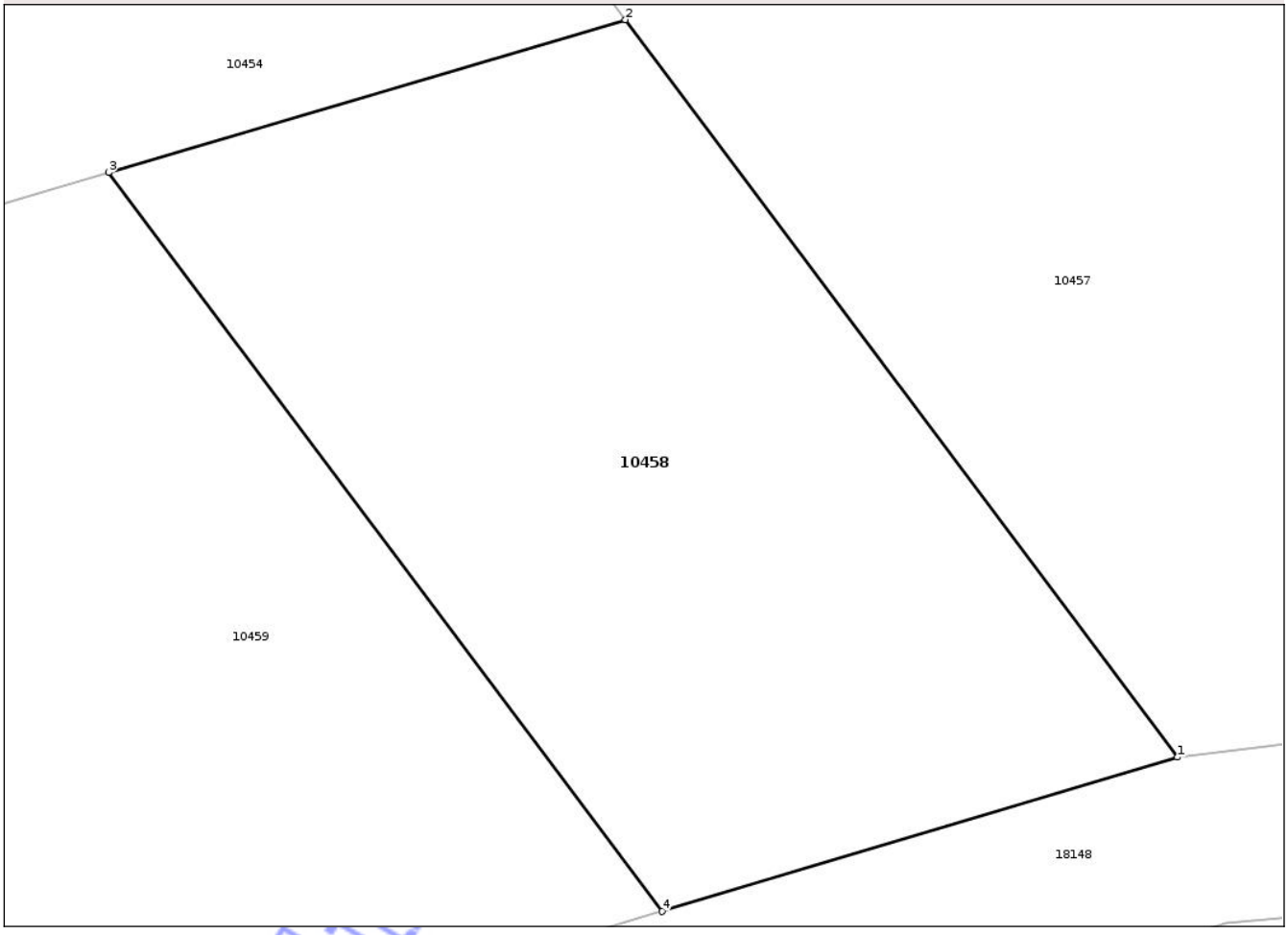

Date referitoare la teren

Crt	Categorie folosinţă	Intra vilan	Suprafaţa (mp)	Tarla	Parcelă	Nr. topo	Observaţii / Referinţe
1	arabil	NU	1.000	95	485/17	-	

Lungime Segmente

1) Valorile lungimilor segmentelor sunt obţinute din proiecţie în plan.

Punct început	X / Y	Punct sfârşit	X / Y	Lungime segment (** (m)
1	568.977,461 380.141,616	2	568.951,863 380.175,761	42.675
2	568.951,863 380.175,761	3	568.927,91 380.168,687	24.976
3	568.927,91 380.168,687	4	568.953,56 380.134,472	42.762
4	568.953,56 380.134,472	1	568.977,461 380.141,616	24.946

**** Lungimile segmentelor sunt determinate în planul de proiecţie Stereo 70 şi sunt rotunjite la 1 milimetru.**

Document care conţine date cu caracter personal, protejat de prevederile Regulamentului (UE) nr. 679/2016 şi Legii 190/2018

***** Distanţa dintre puncte este formată din segmente cumulate ce sunt mai mici decât valoarea 1 milimetru.**

Neutilizabil in circuitul civil

DATE DESPRE IMOBILUL NR. 10459

Oficiul de Cadastru şi Publicitate Imobiliară PRAHOVA
Biroul de Cadastru şi Publicitate Imobiliară Ploieşti

A. Partea I. Descrierea imobilului

TEREN Extravilan

Adresa: Jud. Prahova, Tarla 95, parcela A 485/17

Nr. Crt	Nr cadastral Nr. topografic	Suprafaţa* (mp)	Observaţii / Referinţe
A1	26674	3.000	Sector cadastral:73 Teren neimprejmuit;

B. Partea II. Proprietari şi acte

Inscrieri privitoare la dreptul de proprietate şi alte drepturi reale		Referinţe
96382 / 13/06/2023		
Act Notarial nr. 2680, din 12/06/2023 emis de NP Ivan Ștefan;		
B1	Se infiinteaza cartea funciara 26674 a imobilului cu numarul cadastral 26674 / UAT Aricestii Rahtivani, rezultat din dezmembrarea imobilului cu numarul cadastral 26656 inscris in cartea funciara 26656;	A1
Act Normativ nr. 17, din 07/03/2014 emis de PARLAMENTUL ROMANIEI;		
B3	Imobil aflat sub incidenta art.3 alin.(1) din Legea 17/2014	A1
	OBSERVATII: pozitie transcrisa din CF 26656/Aricestii Rahtivani, inscrisa prin incheierea nr. 56212 din 18/04/2023;	
96397 / 13/06/2023		
Act Notarial nr. 2681, din 12/06/2023 emis de NP Ivan Ștefan;		
B5	Intabulare, drept de PROPRIETATEcumparare ca bun propriu, dobandit prin Conventie, cota actuala 1/1, cota initiala 1/1	A1
	1) **CÎMPEANU CĂTĂLINA**	

C. Partea III. SARCINI .

Inscrieri privind dezmembramintele dreptului de proprietate, drepturi reale de garanţie şi sarcini	Referinţe
NU SUNT	

Neutilizabil în circuitul civil

Anexa Nr. 1 La Partea I

Teren

Nr cadastral	Suprafaţa (mp)*	Observaţii / Referinţe
26674	3.000	

* Suprafaţa este determinată in planul de proiecţie Stereo 70.

DETALII LINIARE IMOBIL

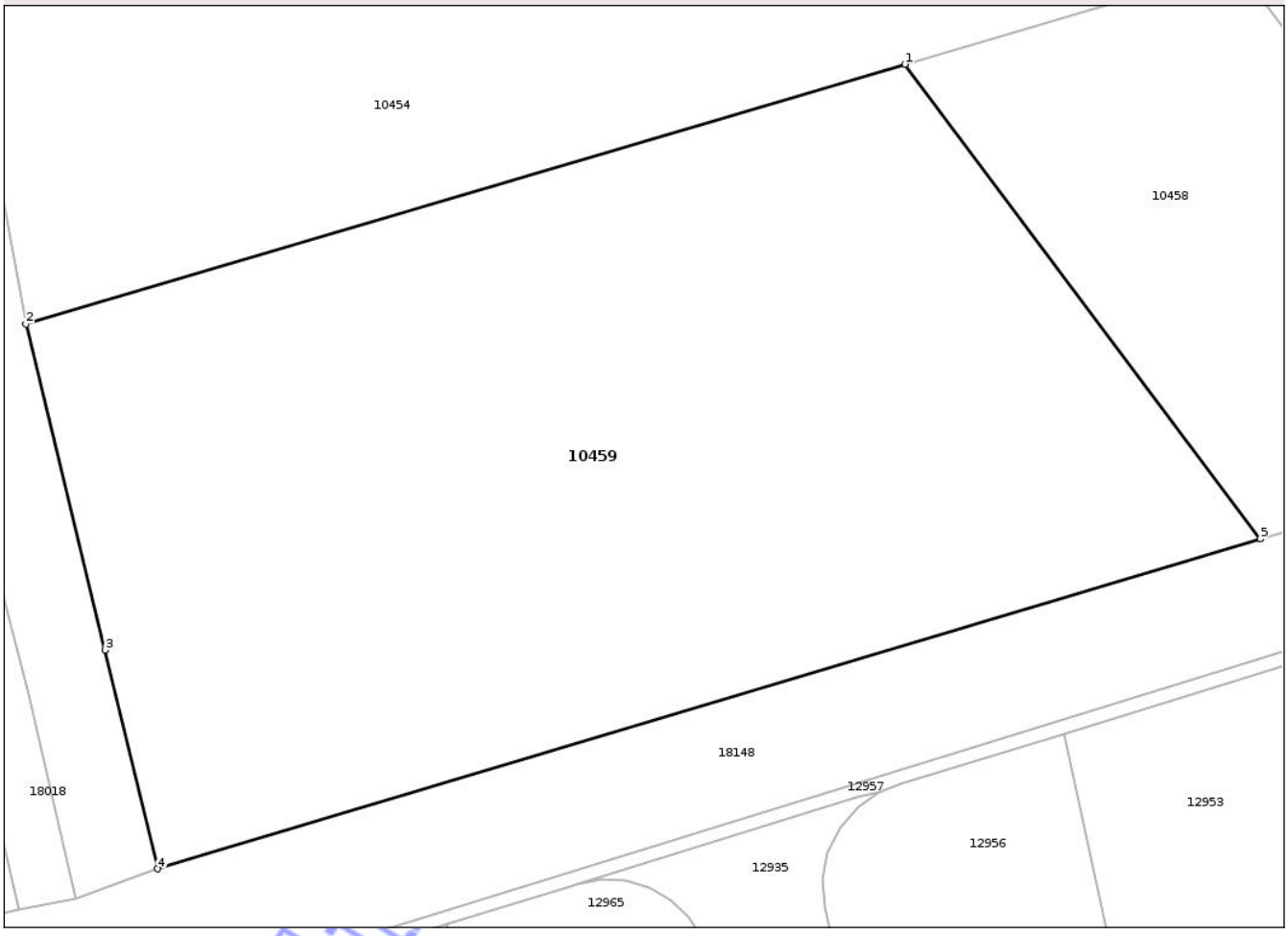

Date referitoare la teren

Crt	Categorie folosinţă	Intra vilan	Suprafaţa (mp)	Tarla	Parcelă	Nr. topo	Observaţii / Referinţe
1	arabil	NU	3.000	95	485/17	-	

Lungime Segmente
1) Valorile lungimilor segmentelor sunt obţinute din proiecţie în plan.

Punct început	X / Y	Punct sfârşit	X / Y	Lungime segment (** (m)
1	568.927,91 380.168,687	2	568.864,495 380.149,96	66.122
2	568.864,495 380.149,96	3	568.870,192 380.126,46	24.181
3	568.870,192 380.126,46	4	568.874,014 380.110,697	16.22
4	568.874,014 380.110,697	5	568.953,56 380.134,472	83.023
5	568.953,56 380.134,472	1	568.927,91 380.168,687	42.762

Document care conţine date cu caracter personal, protejat de prevederile Regulamentului (UE) nr. 679/2016 şi Legii 190/2018

**** Lungimile segmentelor sunt determinate în planul de proiecţie Stereo 70 şi sunt rotunjite la 1 milimetru.**
***** Distanţa dintre puncte este formată din segmente cumulate ce sunt mai mici decât valoarea 1 milimetru.**

Neutilizabil in circuitul civil

DATE DESPRE IMOBILUL NR. 10460

Oficiul de Cadastru şi Publicitate Imobiliară PRAHOVA
Biroul de Cadastru şi Publicitate Imobiliară Ploieşti

A. Partea I. Descrierea imobilului

Nr. CF vechi:423(e:423)
Nr. cadastral vechi:726

TEREN Extravilan
Adresa: Jud. Prahova

Nr. Crt	Nr cadastral Nr. topografic	Suprafaţa* (mp)	Observaţii / Referinţe
A1	21169	Din acte: 50.000 Masurata: 50.007	Sector cadastral:88 Teren neimprejmuit;

B. Partea II. Proprietari şi acte

Inscrieri privitoare la dreptul de proprietate şi alte drepturi reale		Referinţe
65510 / 28/08/2014		
Act Administrativ nr. 4919, din 28/08/2014 emis de OCPI - PH;		
B4	se noteaza faptul ca imobilul se afla sub incidenta art.3(alin.1) din Legea nr.17/2014	A1
130586 / 10/12/2020		
Act Notarial nr. 1509, din 09/12/2020 emis de NP Marinescu CRISTINA-GEORGETA;		
B5	Intabulare, drept de PROPRIETATEcumparare, dobandit prin Conventie, cota actuala 1/1, cota initiala 1/1	A1
	1) **SOCIETATEA ECOPARK ENERGY SRL**, CIF:40347140	
143720 / 19/09/2023		
Act Administrativ nr. 10876, din 22/04/2005 emis de OFICIUL DE CADASTRU SI PUBLICITATE IMOBILIARA (PRAHOVA);		
B6	se indreapta din oficiu eroarea materiala strecurata in cuprinsul prezentei carti funciare in sensul ca imobilul este compus din teren in suprafata de 50007 mp din masuratori,50000 mp din acte ,categoria de folosinta arabil si este situat in extravilan	A1

C. Partea III. SARCINI

Inscrieri privind dezmembramintele dreptului de proprietate, drepturi reale de garanţie şi sarcini		Referinţe
130586 / 10/12/2020		
Act Notarial nr. 1509, din 09/12/2020 emis de NP Marinescu CRISTINA-GEORGETA;		
C10	se radiaza sarcinile ce greveaaza imobilul (somatiile de sub C1, C2, C3, C4, C5 , C6, C7, C8 si C9) conform art. 91 din Lg.85/2014 (fost art 53 din Lg.85/2006)	A1

Neautentificat în circuitul civil

Anexa Nr. 1 La Partea I

Teren

Nr cadastral	Suprafaţa (mp)*	Observaţii / Referinţe
21169	Din acte: 50.000 Masurata: 50.007	

* Suprafaţa este determinată in planul de proiecţie Stereo 70.

DETALII LINIARE IMOBIL

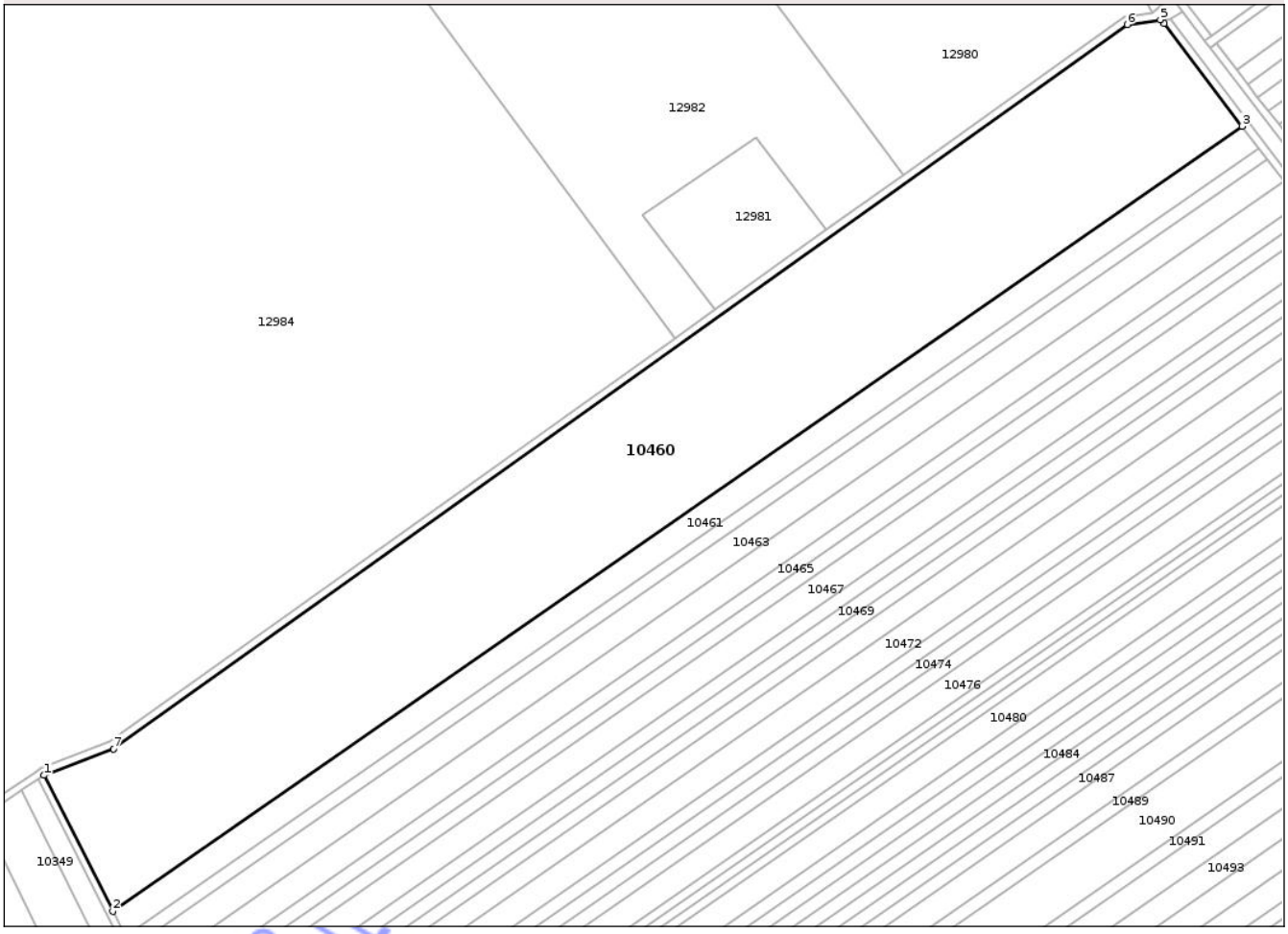

Date referitoare la teren

Crt	Categorie folosinţă	Intra vilan	Suprafaţa (mp)	Tarla	Parcelă	Nr. topo	Observaţii / Referinţe
1	arabil	NU	50.007	104	535/1	-	

Lungime Segmente
1) Valorile lungimilor segmentelor sunt obţinute din proiecţie în plan.

Punct început	X / Y	Punct sfârşit	X / Y	Lungime segment (** (m)
1	569.488,492 378.530,265	2	569.523,495 378.460,887	77.708
2	569.523,495 378.460,887	3	570.100,093 378.861,361	702.029
3	570.100,093 378.861,361	4	570.060,347 378.913,688	65.71
4	570.060,347 378.913,688	5	570.058,397 378.915,635	2.756

Document care conţine date cu caracter personal, protejat de prevederile Regulamentului (UE) nr. 679/2016 şi Legii 190/2018

Punct început	X / Y	Punct sfârşit	X / Y	Lungime segment (** (m)
5	570.058,397 378.915,635	6	570.041,484 378.913,18	17.09
6	570.041,484 378.913,18	7	569.524,001 378.543,731	635.831
7	569.524,001 378.543,731	1	569.488,492 378.530,265	37.977

**** Lungimile segmentelor sunt determinate în planul de proiecţie Stereo 70 şi sunt rotunjite la 1 milimetru.**
***** Distanţa dintre puncte este formată din segmente cumulate ce sunt mai mici decât valoarea 1 milimetru.**

Neutilizabil in circuitul civil

DATE DESPRE IMOBILUL NR. 10461

Oficiul de Cadastru şi Publicitate Imobiliară PRAHOVA
Biroul de Cadastru şi Publicitate Imobiliară Ploieşti

A. Partea I. Descrierea imobilului

TEREN Extravilan

Adresa: Jud. Prahova

Nr. Crt	Nr cadastral Nr. topografic	Suprafaţa* (mp)	Observaţii / Referinţe
A1		10.000	Sector cadastral:88 Teren neimprejmuit;

B. Partea II. Proprietari şi acte

Inscrieri privitoare la dreptul de proprietate şi alte drepturi reale		Referinţe
/		
Act Administrativ nr. 210949, din 30/01/2013 emis de CJSDPAT PRAHOVA;		
B1	Intabulare, drept de PROPRIETATE, dobandit prin Reconstituire, cota actuala 1/1, cota initiala 1/1	A1
	1) **CRACIUN ION** 2) **CRACIUN CONSTANTIN** 3) **SIMA SILVIA** 4) **MARIN MARIA** 5) **CRACIUN GHEORGHE**	

C. Partea III. SARCINI .

Inscrieri privind dezmembramintele dreptului de proprietate, drepturi reale de garanţie şi sarcini	Referinţe
NU SUNT	

Neutilizabil în circuitul civil

Anexa Nr. 1 La Partea I

Teren

Nr cadastral	Suprafaţa (mp)*	Observaţii / Referinţe
	10.000	

* Suprafaţa este determinată in planul de proiecţie Stereo 70.

DETALII LINIARE IMOBIL

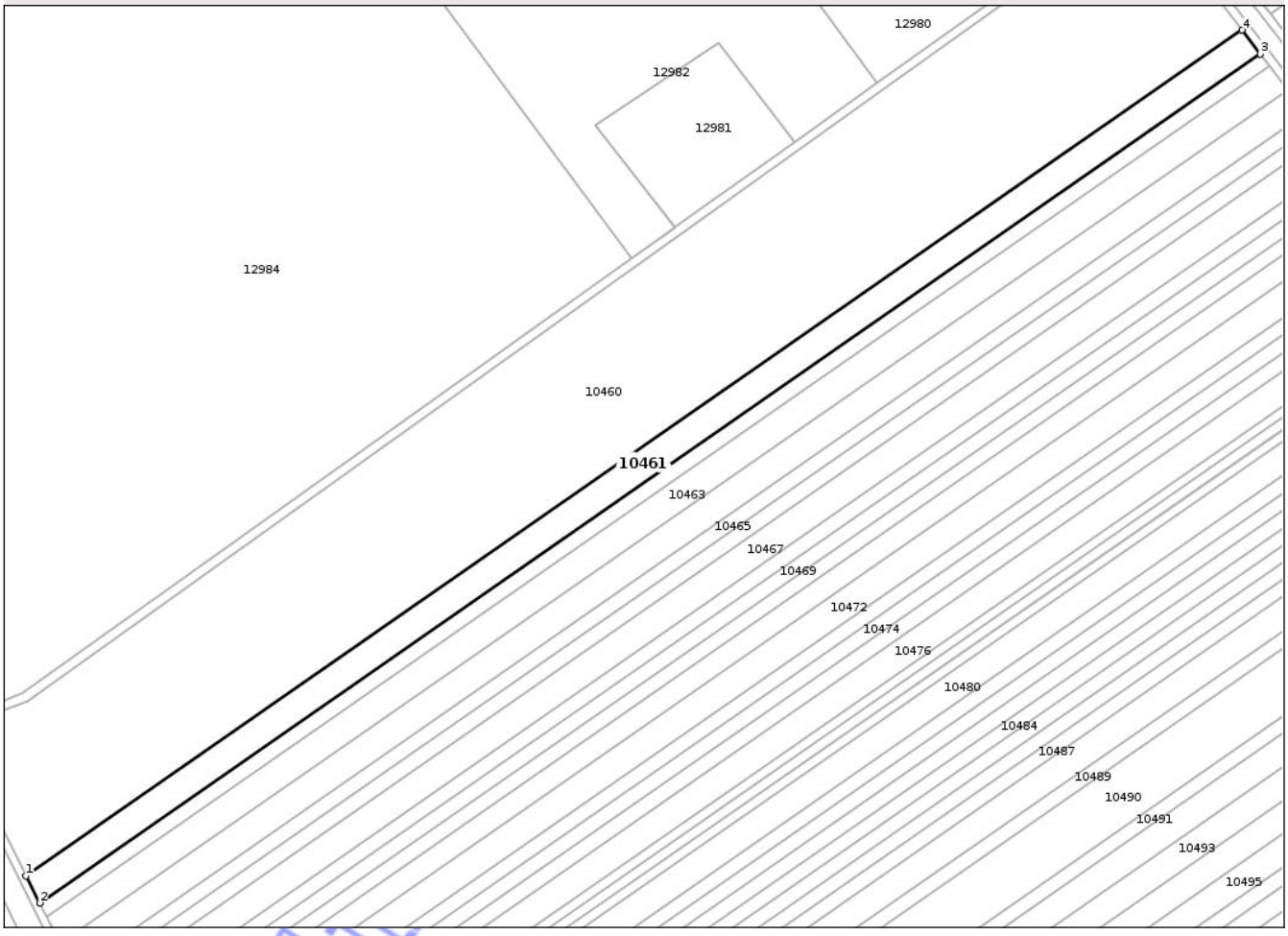

Date referitoare la teren

Crt	Categorie folosinţă	Intra vilan	Suprafaţa (mp)	Tarla	Parcelă	Nr. topo	Observaţii / Referinţe
1	arabil	NU	10.000	104	535/2	-	

Lungime Segmente

1) Valorile lungimilor segmentelor sunt obţinute din proiecţie în plan.

Punct început	X / Y	Punct sfârşit	X / Y	Lungime segment (** (m)
1	569.523,495 378.460,887	2	569.529,963 378.448,068	14.358
2	569.529,963 378.448,068	3	570.108,701 378.850,028	704.634
3	570.108,701 378.850,028	4	570.100,093 378.861,361	14.231
4	570.100,093 378.861,361	1	569.523,495 378.460,887	702.029

**** Lungimile segmentelor sunt determinate în planul de proiecţie Stereo 70 şi sunt rotunjite la 1 milimetru.**

Document care conţine date cu caracter personal, protejat de prevederile Regulamentului (UE) nr. 679/2016 şi Legii 190/2018

***** Distanţa dintre puncte este formată din segmente cumulate ce sunt mai mici decât valoarea 1 milimetru.**

Neutilizabil in circuitul civil

DATE DESPRE IMOBILUL NR. 10462

Oficiul de Cadastru şi Publicitate Imobiliară PRAHOVA
Biroul de Cadastru şi Publicitate Imobiliară Ploieşti

A. Partea I. Descrierea imobilului

TEREN Extravilan

Adresa: Jud. Prahova

Nr. Crt	Nr cadastral Nr. topografic	Suprafaţa* (mp)	Observaţii / Referinţe
A1		4.993	Sector cadastral:88 Teren neimprejmuit;

B. Partea II. Proprietari şi acte

Inscrieri privitoare la dreptul de proprietate şi alte drepturi reale		Referinţe
/		
Act Administrativ nr. 98, din 20/02/2007 emis de CJSDPAT PRAHOVA;		
B1	Intabulare, drept de PROPRIETATE, dobandit prin Reconstituire, cota actuala 1/1, cota initiala 1/1	A1
	1) **CRACIUN I D GHEORGHE**	

C. Partea III. SARCINI .

Inscrieri privind dezmembramintele dreptului de proprietate, drepturi reale de garanţie şi sarcini	Referinţe
NU SUNT	

Neutilizabil în circuitul civil

Anexa Nr. 1 La Partea I

Teren

Nr cadastral	Suprafaţa (mp)*	Observaţii / Referinţe
	4.993	

* Suprafaţa este determinată in planul de proiecţie Stereo 70.

DETALII LINIARE IMOBIL

Date referitoare la teren

Crt	Categorie folosinţă	Intra vilan	Suprafaţa (mp)	Tarla	Parcelă	Nr. topo	Observaţii / Referinţe
1	arabil	NU	4.993	104	535/3	-	

Lungime Segmente

1) Valorile lungimilor segmentelor sunt obţinute din proiecţie în plan.

Punct început	X / Y	Punct sfârşit	X / Y	Lungime segment (** (m)
1	569.529,963 378.448,068	2	569.533,183 378.441,685	7.149
2	569.533,183 378.441,685	3	570.112,987 378.844,386	705.933
3	570.112,987 378.844,386	4	570.108,701 378.850,028	7.085
4	570.108,701 378.850,028	1	569.529,963 378.448,068	704.634

**** Lungimile segmentelor sunt determinate în planul de proiecţie Stereo 70 şi sunt rotunjite la 1 milimetru.**

Document care conţine date cu caracter personal, protejat de prevederile Regulamentului (UE) nr. 679/2016 şi Legii 190/2018

***** Distanţa dintre puncte este formată din segmente cumulate ce sunt mai mici decât valoarea 1 milimetru.**

Neutilizabil in circuitul civil

DATE DESPRE IMOBILUL NR. 10463

Oficiul de Cadastru şi Publicitate Imobiliară PRAHOVA
Biroul de Cadastru şi Publicitate Imobiliară Ploieşti

A. Partea I. Descrierea imobilului

TEREN Extravilan

Adresa: Jud. Prahova

Nr. Crt	Nr cadastral Nr. topografic	Suprafaţa* (mp)	Observaţii / Referinţe
A1		10.000	Sector cadastral:88 Teren neimprejmuit;

B. Partea II. Proprietari şi acte

Inscrieri privitoare la dreptul de proprietate şi alte drepturi reale		Referinţe
/		
Act Administrativ nr. 79367, din 06/06/2001 emis de CJSDPAT PRAHOVA;		
B1	Intabulare, drept de PROPRIETATE, dobandit prin Reconstituire, cota actuala 1/1, cota initiala 1/1	A1
	1) **ŞTEFAN ANICA**	

C. Partea III. SARCINI .

Inscrieri privind dezmembramintele dreptului de proprietate, drepturi reale de garanţie şi sarcini	Referinţe
NU SUNT	

Neutilizabil în circuitul civil

Anexa Nr. 1 La Partea I

Teren

Nr cadastral	Suprafaţa (mp)*	Observaţii / Referinţe
	10.000	

* Suprafaţa este determinată in planul de proiecţie Stereo 70.

DETALII LINIARE IMOBIL

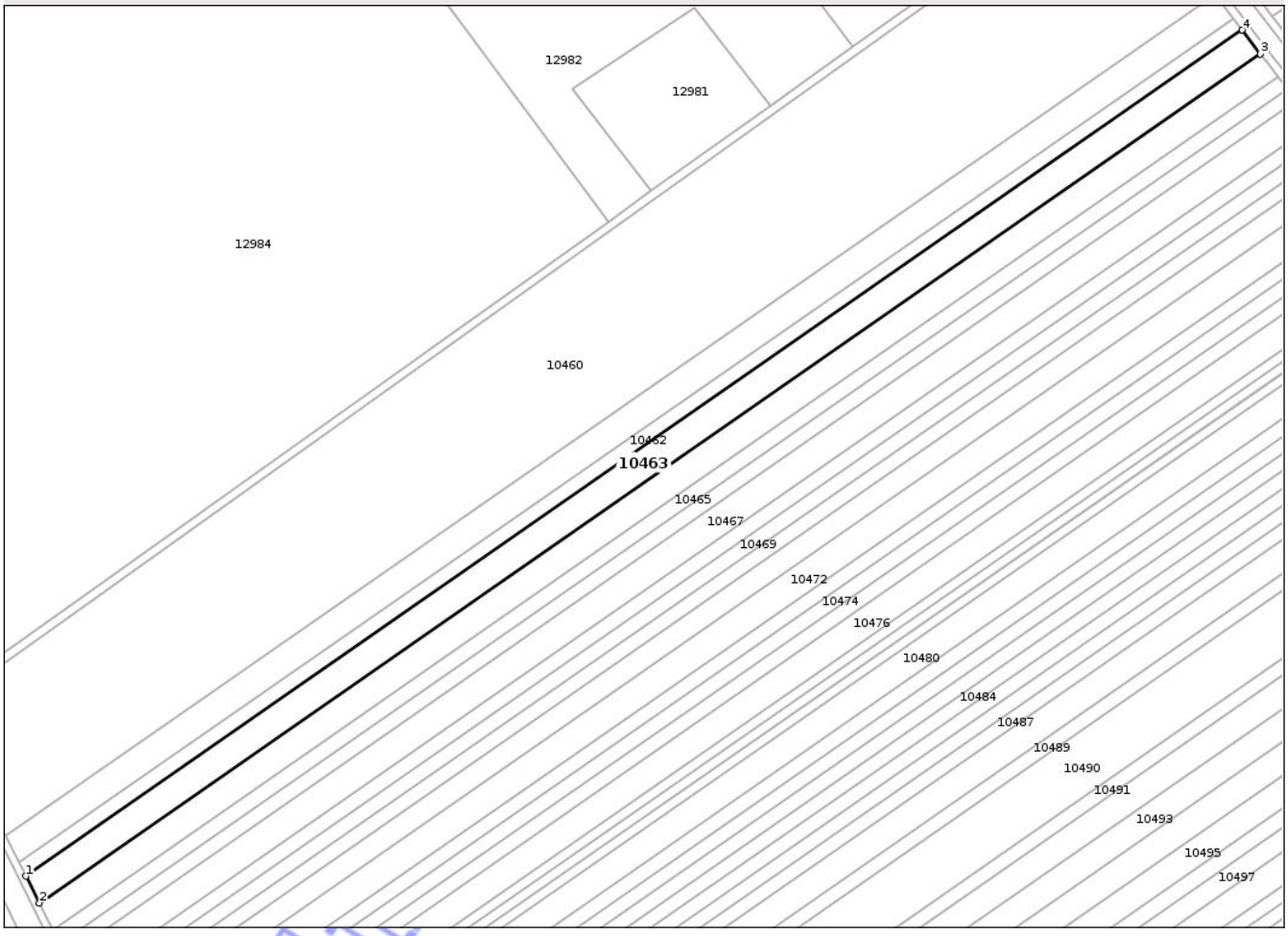

Date referitoare la teren

Crt	Categorie folosinţă	Intra vilan	Suprafaţa (mp)	Tarla	Parcelă	Nr. topo	Observaţii / Referinţe
1	arabil	NU	10.000	104	535/4	-	

Lungime Segmente

1) Valorile lungimilor segmentelor sunt obţinute din proiecţie în plan.

Punct început	X / Y	Punct sfârşit	X / Y	Lungime segment (** (m)
1	569.533,183 378.441,685	2	569.539,615 378.428,936	14.28
2	569.539,615 378.428,936	3	570.121,547 378.833,116	708.524
3	570.121,547 378.833,116	4	570.112,987 378.844,386	14.152
4	570.112,987 378.844,386	1	569.533,183 378.441,685	705.933

**** Lungimile segmentelor sunt determinate în planul de proiecţie Stereo 70 şi sunt rotunjite la 1 milimetru.**

Document care conţine date cu caracter personal, protejat de prevederile Regulamentului (UE) nr. 679/2016 şi Legii 190/2018

***** Distanţa dintre puncte este formată din segmente cumulate ce sunt mai mici decât valoarea 1 milimetru.**

Neutilizabil in circuitul civil

DATE DESPRE IMOBILUL NR. 10464

Oficiul de Cadastru şi Publicitate Imobiliară PRAHOVA
Biroul de Cadastru şi Publicitate Imobiliară Ploieşti

A. Partea I. Descrierea imobilului

TEREN Extravilan

Adresa: Jud. Prahova

Nr. Crt	Nr cadastral Nr. topografic	Suprafaţa* (mp)	Observaţii / Referinţe
A1		10.000	Sector cadastral:88 Teren neimprejmuit;

B. Partea II. Proprietari şi acte

Inscrieri privitoare la dreptul de proprietate şi alte drepturi reale		Referinţe
/		
Act Administrativ nr. 54406, din 09/02/1996 emis de CJSDPAT PRAHOVA;		
B1	Intabulare, drept de PROPRIETATE, dobandit prin Reconstituire, cota actuala 1/1, cota initiala 1/1	A1
	1) **NEDELCU FILOFTEIA**	

C. Partea III. SARCINI .

Inscrieri privind dezmembramintele dreptului de proprietate, drepturi reale de garanţie şi sarcini	Referinţe
NU SUNT	

Neutilizabil în circuitul civil

Anexa Nr. 1 La Partea I

Teren

Nr cadastral	Suprafaţa (mp)*	Observaţii / Referinţe
	10.000	

* Suprafaţa este determinată in planul de proiecţie Stereo 70.

DETALII LINIARE IMOBIL

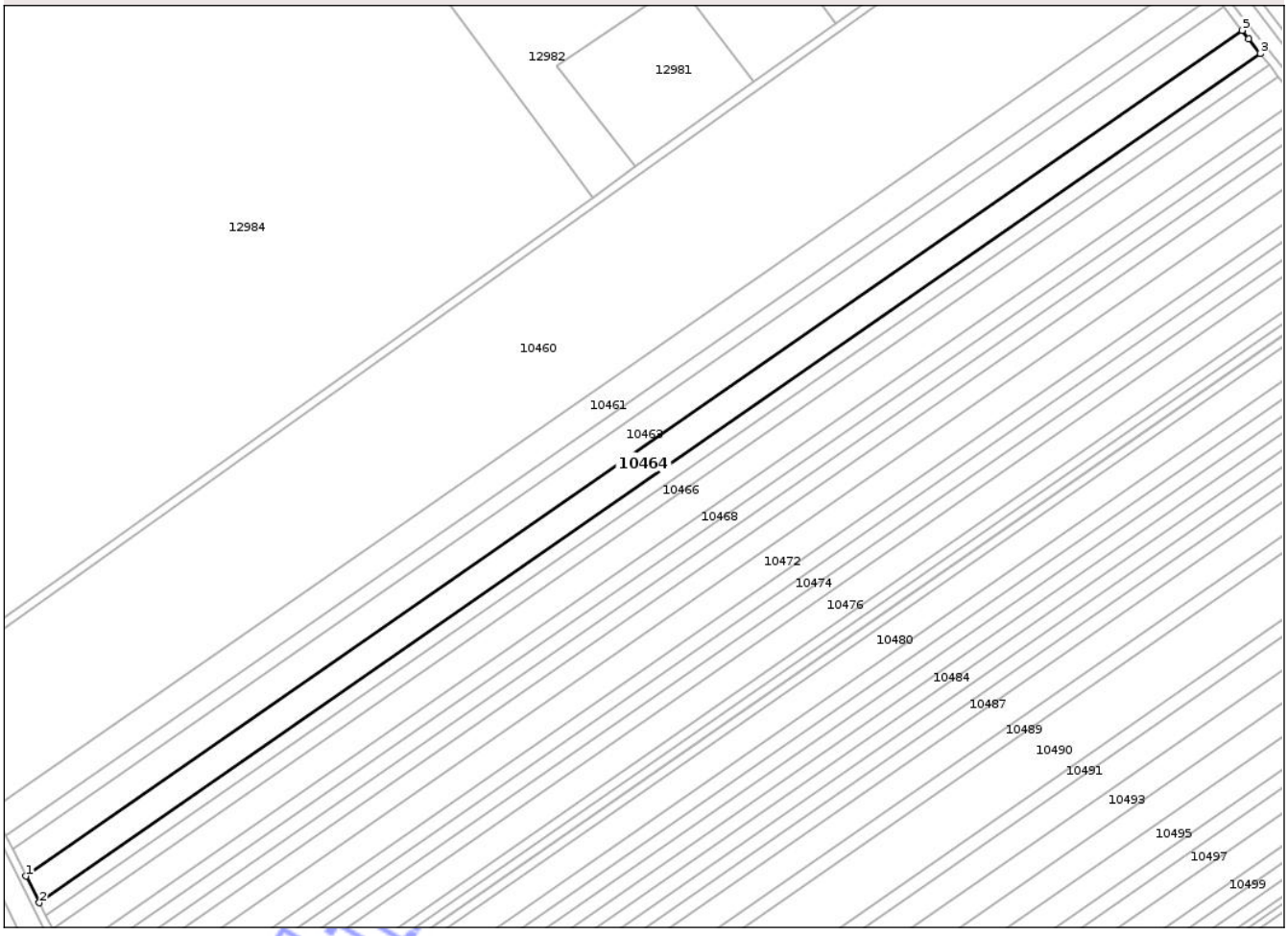

Date referitoare la teren

Crt	Categorie folosinţă	Intra vilan	Suprafaţa (mp)	Tarla	Parcelă	Nr. topo	Observaţii / Referinţe
1	arabil	NU	10.000	104	535/5	-	

Lungime Segmente
1) Valorile lungimilor segmentelor sunt obţinute din proiecţie în plan.

Punct început	X / Y	Punct sfârşit	X / Y	Lungime segment (** (m)
1	569.539,615 378.428,936	2	569.546,023 378.416,236	14.225
2	569.546,023 378.416,236	3	570.130,261 378.822,016	711.331
3	570.130,261 378.822,016	4	570.124,629 378.829,059	9.018
4	570.124,629 378.829,059	5	570.121,547 378.833,116	5.095
5	570.121,547 378.833,116	1	569.539,615 378.428,936	708.524

Document care conţine date cu caracter personal, protejat de prevederile Regulamentului (UE) nr. 679/2016 şi Legii 190/2018

**** Lungimile segmentelor sunt determinate în planul de proiecţie Stereo 70 şi sunt rotunjite la 1 milimetru.**
***** Distanţa dintre puncte este formată din segmente cumulate ce sunt mai mici decât valoarea 1 milimetru.**

Neutilizabil in circuitul civil

DATE DESPRE IMOBILUL NR. 10465

Oficiul de Cadastru şi Publicitate Imobiliară PRAHOVA
Biroul de Cadastru şi Publicitate Imobiliară Ploieşti

A. Partea I. Descrierea imobilului

TEREN Extravilan

Adresa: Jud. Prahova

Nr. Crt	Nr cadastral Nr. topografic	Suprafaţa* (mp)	Observaţii / Referinţe
A1	24257	Din acte: 5.000 Masurata: 5.022	Sector cadastral:88 Teren neimprejmuit;

B. Partea II. Proprietari şi acte

Inscrieri privitoare la dreptul de proprietate şi alte drepturi reale		Referinţe
73012 / 16/09/2014		
Act Administrativ nr. 54437, din 08/02/1996 emis de COMISIA JUDETENA PRAHOVA (act notarial nr. 120/17-09-2008 emis de NP BARBU FLOAREA; act notarial nr. 222/22-10-2003 emis de NP BARBU FLOAREA; act notarial nr. 121/17-09-2008 emis de NP BARBU FLOAREA;);		
B4	se noteaza faptul ca imobilul se afla sub incidenta art.3,alin.1 din Legea nr.17/2014	A1
47172 / 08/05/2015		
Act Notarial nr. 992, din 06/05/2015 emis de NP TONEATA MARIA;		
B6	Intabulare, drept de PROPRIETATEcumparare, dobandit prin Conventie, cota actuala 1/1, cota initiala 1/1	A1
	1) **SC PROFESSIONAL FARMA LINE SRL**, CIF:13637588	

C. Partea III. SARCINI .

Inscrieri privind dezmembramintele dreptului de proprietate, drepturi reale de garanţie şi sarcini	Referinţe
NU SUNT	

Neutilizabil în circuitul civil

Anexa Nr. 1 La Partea I

Teren

Nr cadastral	Suprafaţa (mp)*	Observaţii / Referinţe
24257	Din acte: 5.000 Masurata: 5.022	

* Suprafaţa este determinată in planul de proiecţie Stereo 70.

DETALII LINIARE IMOBIL

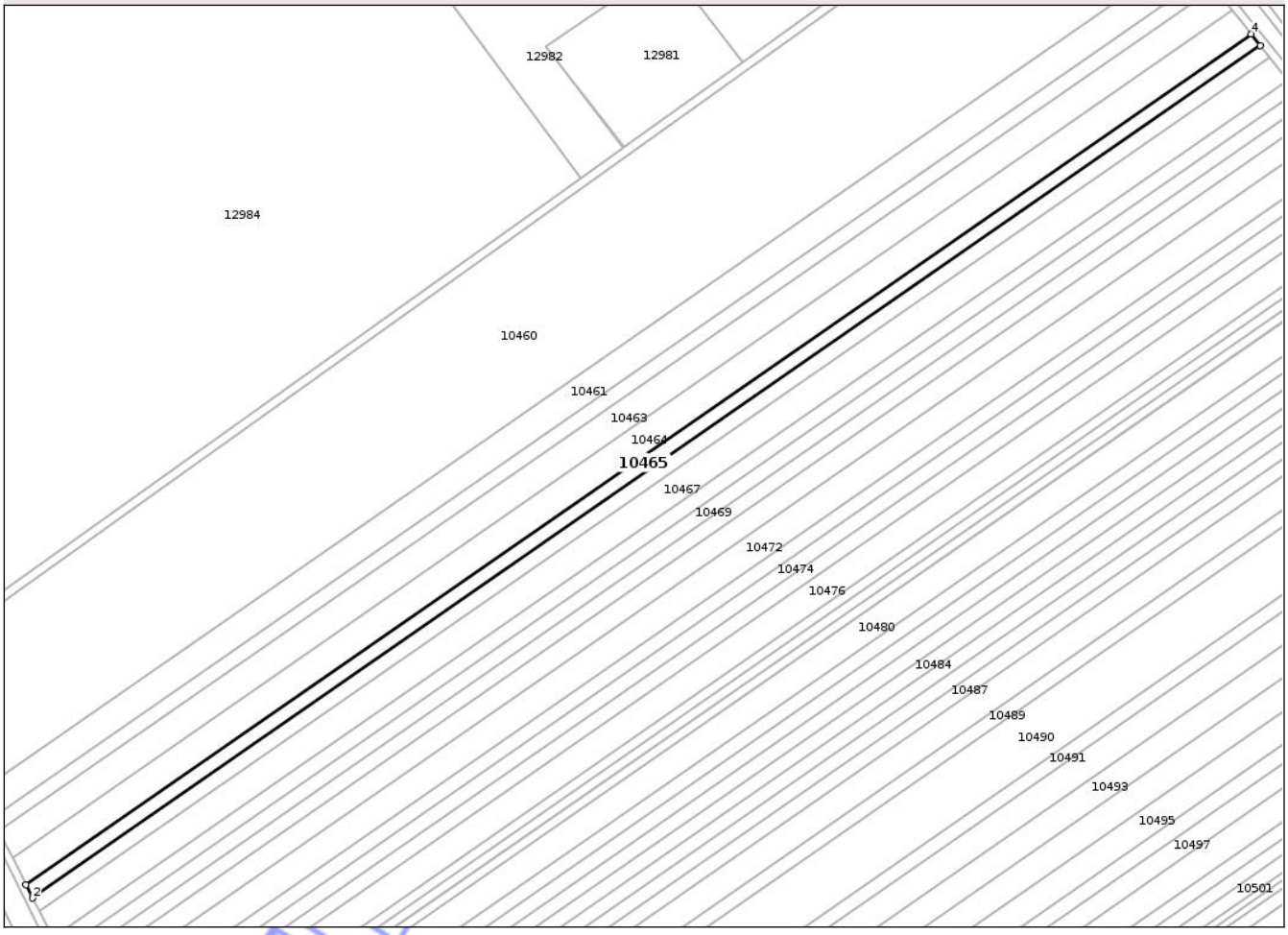

Date referitoare la teren

Crt	Categorie folosinţă	Intra vilan	Suprafaţa (mp)	Tarla	Parcelă	Nr. topo	Observaţii / Referinţe
1	arabil	NU	5.022	104	535/6	-	

Lungime Segmente
1) Valorile lungimilor segmentelor sunt obţinute din proiecţie în plan.

Punct început	X / Y	Punct sfârşit	X / Y	Lungime segment (** (m)
1	569.546,023 378.416,236	2	569.549,231 378.409,877	7.122
2	569.549,231 378.409,877	3	570.134,676 378.816,496	712.801
3	570.134,676 378.816,496	4	570.130,261 378.822,016	7.068
4	570.130,261 378.822,016	1	569.546,023 378.416,236	711.331

Document care conţine date cu caracter personal, protejat de prevederile Regulamentului (UE) nr. 679/2016 şi Legii 190/2018

**** Lungimile segmentelor sunt determinate în planul de proiecţie Stereo 70 şi sunt rotunjite la 1 milimetru.**
***** Distanţa dintre puncte este formată din segmente cumulate ce sunt mai mici decât valoarea 1 milimetru.**

Neutilizabil in circuitul civil

DATE DESPRE IMOBILUL NR. 10466

Oficiul de Cadastru şi Publicitate Imobiliară PRAHOVA
Biroul de Cadastru şi Publicitate Imobiliară Ploieşti

A. Partea I. Descrierea imobilului

TEREN Extravilan

Adresa: Jud. Prahova

Nr. Crt	Nr cadastral Nr. topografic	Suprafaţa* (mp)	Observaţii / Referinţe
A1		5.000	Sector cadastral:88 Teren neimprejmuit;

B. Partea II. Proprietari şi acte

Inscrieri privitoare la dreptul de proprietate şi alte drepturi reale		Referinţe
/		
Act Administrativ nr. 54424, din 09/02/1996 emis de CJSDPAT PRAHOVA;		
B1	Intabulare, drept de PROPRIETATE, dobandit prin Reconstituire, cota actuala 1/1, cota initiala 1/1	A1
	1) **NEDELCU T. ELENA**	

C. Partea III. SARCINI .

Inscrieri privind dezmembramintele dreptului de proprietate, drepturi reale de garanţie şi sarcini	Referinţe
NU SUNT	

Neutilizabil în circuitul civil

Anexa Nr. 1 La Partea I

Teren

Nr cadastral	Suprafaţa (mp)*	Observaţii / Referinţe
	5.000	

* Suprafaţa este determinată in planul de proiecţie Stereo 70.

DETALII LINIARE IMOBIL

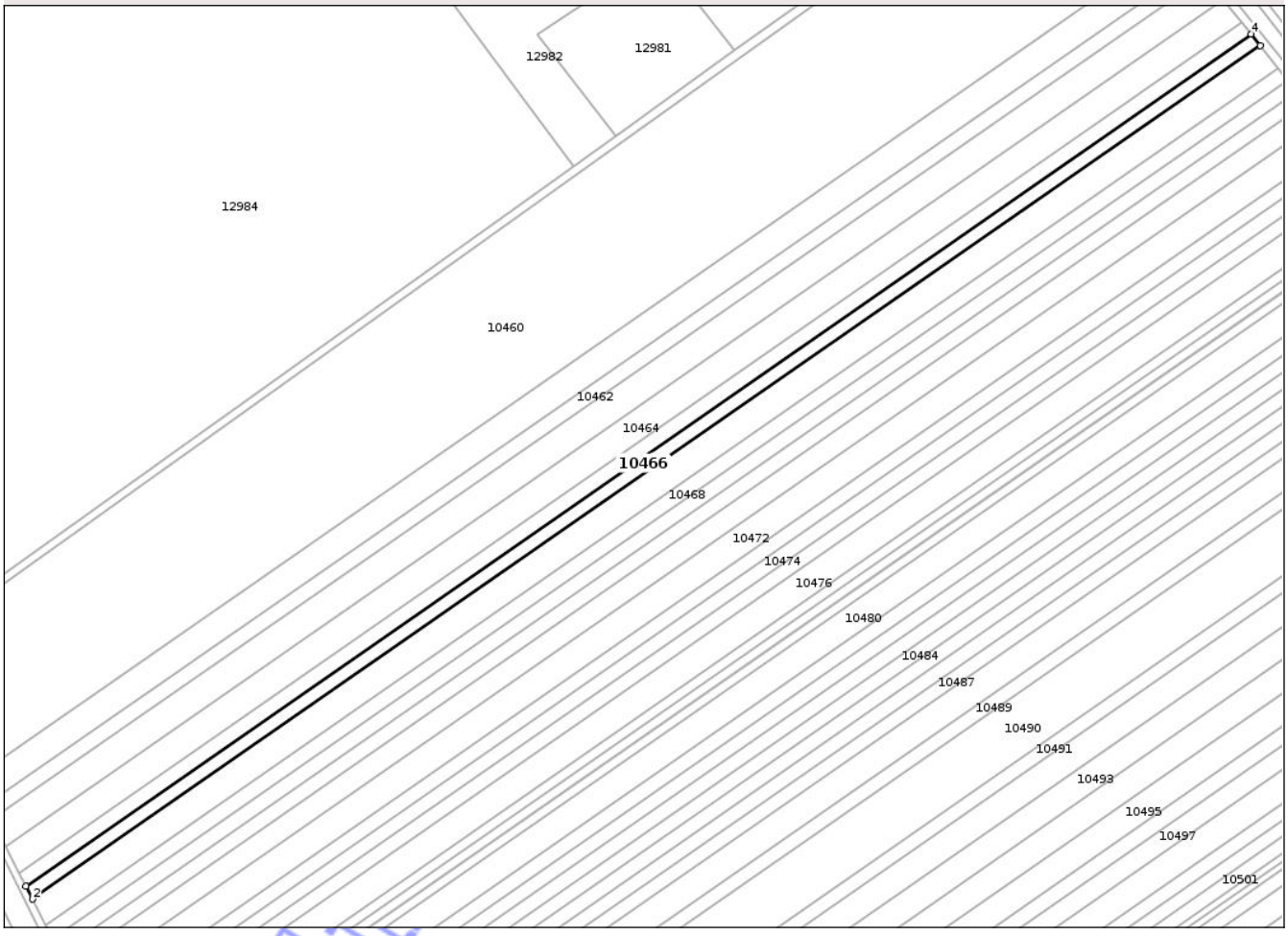

Date referitoare la teren

Crt	Categorie folosinţă	Intra vilan	Suprafaţa (mp)	Tarla	Parcelă	Nr. topo	Observaţii / Referinţe
1	arabil	NU	5.000	104	535/7	-	

Lungime Segmente

1) Valorile lungimilor segmentelor sunt obţinute din proiecţie în plan.

Punct început	X / Y	Punct sfârşit	X / Y	Lungime segment (** (m)
1	569.549,231 378.409,877	2	569.552,418 378.403,559	7.076
2	569.552,418 378.403,559	3	570.139,062 378.811,01	714.26
3	570.139,062 378.811,01	4	570.134,676 378.816,496	7.024
4	570.134,676 378.816,496	1	569.549,231 378.409,877	712.801

**** Lungimile segmentelor sunt determinate în planul de proiecţie Stereo 70 şi sunt rotunjite la 1 milimetru.**

Document care conţine date cu caracter personal, protejat de prevederile Regulamentului (UE) nr. 679/2016 şi Legii 190/2018

***** Distanţa dintre puncte este formată din segmente cumulate ce sunt mai mici decât valoarea 1 milimetru.**

Neutilizabil in circuitul civil

DATE DESPRE IMOBILUL NR. 10467

Oficiul de Cadastru şi Publicitate Imobiliară PRAHOVA
Biroul de Cadastru şi Publicitate Imobiliară Ploieşti

A. Partea I. Descrierea imobilului

TEREN Extravilan

Adresa: Jud. Prahova, Tarla 104, A535/8

Nr. Crt	Nr cadastral Nr. topografic	Suprafaţa* (mp)	Observaţii / Referinţe
A1	24255	Din acte: 10.000 Masurata: 10.042	Sector cadastral:88 Teren neimprejmuit;

B. Partea II. Proprietari şi acte

Inscrieri privitoare la dreptul de proprietate şi alte drepturi reale		Referinţe
73007 / 16/09/2014		
Act Administrativ nr. 56449, din 24/04/1996 emis de COMISIA JUDEATEANA PRAHOVA (act notarial nr. 2693/28-10-1987 emis de NOTARIATUL DE STAT PRAHOVA; act notarial nr. 81/22-05-2007 emis de NP DRAGAN NICOLETA; act notarial nr. 82/22-05-2007 emis de NP DRAGAN NICOLETA; act notarial nr. 83/21-05-2007 emis de NP DRAGAN NICOLETA;);		
B5	se noteaza faptul ca imobilul se afla sub incidenta art.3 (alin.1) din legea 17/2014	A1
47160 / 07/05/2015		
Act Notarial nr. 992, din 06/05/2015 emis de NP TONEATA MARIA;		
B7	se respinge cererea intrucat nu s-au adus completarile solicitate in referat	A1
111944 / 06/11/2015		
Act Administrativ nr. T3-3552, din 02/11/2015 emis de MAPN-STATUL MAJOR GENERAL-UM 02700-BUCURESTI;		
B8	se noteaza avizul negativ emis de MAPN Statul Major General UM 02700 Bucuresti in vederea incheierii contractului de vanzarte cumparare in forma autentica de catre notarul public sau pronuntarii de catre instanta a unei hotarari judecatoresti care tine locul contractului de vanzare	A1
3005 / 14/01/2016		
Act Administrativ nr. 47160, din 30/06/2015 emis de OCPI Prahova (act notarial nr. 130/26.01.2016 de NP TONEATA MARIA; act notarial nr. 992/06.05.2015 de NP TONEATA MARIA);		
B9	Intabulare, drept de PROPRIETATEcumparare, dobandit prin Conventie, cota actuala 1/1, cota initiala 1/1	A1
	1) **SC PROFESSIONAL FARMA LINE SRL**, CIF:13637588	

C. Partea III. SARCINI .

Inscrieri privind dezmembramintele dreptului de proprietate, drepturi reale de garanţie şi sarcini	Referinţe
NU SUNT	

Neautentificat pentru circuitul civil

Anexa Nr. 1 La Partea I

Teren

Nr cadastral	Suprafaţa (mp)*	Observaţii / Referinţe
24255	Din acte: 10.000 Masurata: 10.042	

* Suprafaţa este determinată in planul de proiecţie Stereo 70.

DETALII LINIARE IMOBIL

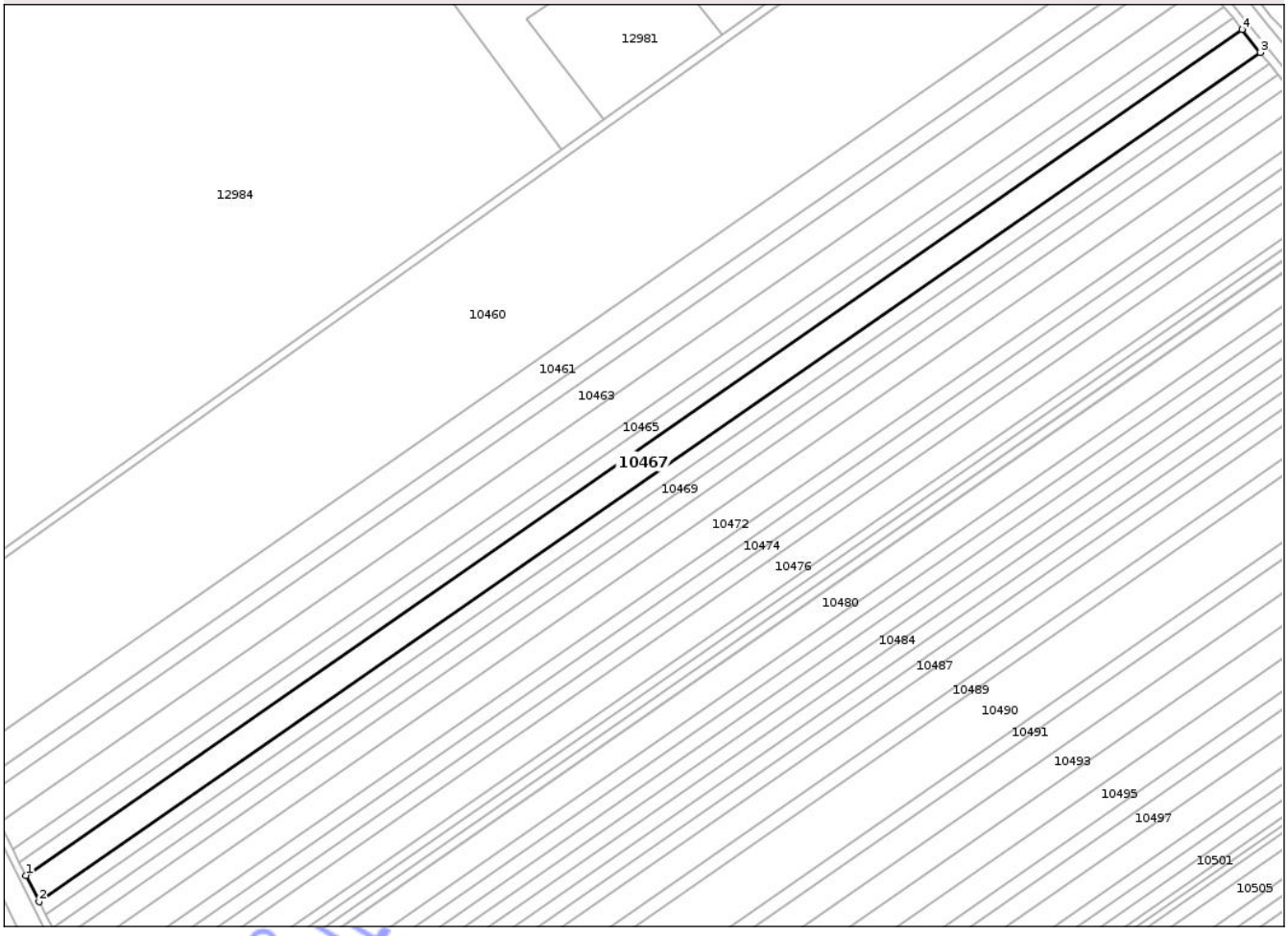

Date referitoare la teren

Crt	Categorie folosinţă	Intra vilan	Suprafaţa (mp)	Tarla	Parcelă	Nr. topo	Observaţii / Referinţe
1	arabil	NU	10.042	104	535/8	-	

Lungime Segmente
1) Valorile lungimilor segmentelor sunt obţinute din proiecţie în plan.

Punct început	X / Y	Punct sfârşit	X / Y	Lungime segment (** (m)
1	569.552,418 378.403,559	2	569.558,8 378.390,909	14.169
2	569.558,8 378.390,909	3	570.147,845 378.800,028	717.184
3	570.147,845 378.800,028	4	570.139,062 378.811,01	14.062
4	570.139,062 378.811,01	1	569.552,418 378.403,559	714.26

Document care conţine date cu caracter personal, protejat de prevederile Regulamentului (UE) nr. 679/2016 şi Legii 190/2018

**** Lungimile segmentelor sunt determinate în planul de proiecţie Stereo 70 şi sunt rotunjite la 1 milimetru.**
***** Distanţa dintre puncte este formată din segmente cumulate ce sunt mai mici decât valoarea 1 milimetru.**

Neutilizabil in circuitul civil

DATE DESPRE IMOBILUL NR. 10468

Oficiul de Cadastru şi Publicitate Imobiliară PRAHOVA
Biroul de Cadastru şi Publicitate Imobiliară Ploieşti

A. Partea I. Descrierea imobilului

TEREN Extravilan

Adresa: Jud. Prahova, Tarla 104, A535/9

Nr. Crt	Nr cadastral Nr. topografic	Suprafaţa* (mp)	Observaţii / Referinţe
A1	24253	Din acte: 5.000 Masurata: 5.036	Sector cadastral:88 Teren neimprejmuit;

B. Partea II. Proprietari şi acte

Inscrieri privitoare la dreptul de proprietate şi alte drepturi reale		Referinţe
73017 / 16/09/2014		
Act Administrativ nr. 58286, din 24/06/1998 emis de COMISIA JUDETEANA PRAHOVA;		
B2	se noteaza faptul ca imobilul se afla sub incidenta art.3(alin.1) din Legea nr.17/2014	A1
47153 / 07/05/2015		
Act Notarial nr. 992, din 06/05/2015 emis de NP TONEATA MARIA;		
B4	Intabulare, drept de PROPRIETATEcumparare, dobandit prin Conventie, cota actuala 1/1, cota initiala 1/1	A1
	1) **SC PROFESSIONAL FARMA LINE SRL**, CIF:13637588	

C. Partea III. SARCINI .

Inscrieri privind dezmembramintele dreptului de proprietate, drepturi reale de garanţie şi sarcini	Referinţe
NU SUNT	

Neutilizabil în circuitul civil

Anexa Nr. 1 La Partea I

Teren

Nr cadastral	Suprafaţa (mp)*	Observaţii / Referinţe
24253	Din acte: 5.000 Masurata: 5.036	

* Suprafaţa este determinată in planul de proiecţie Stereo 70.

DETALII LINIARE IMOBIL

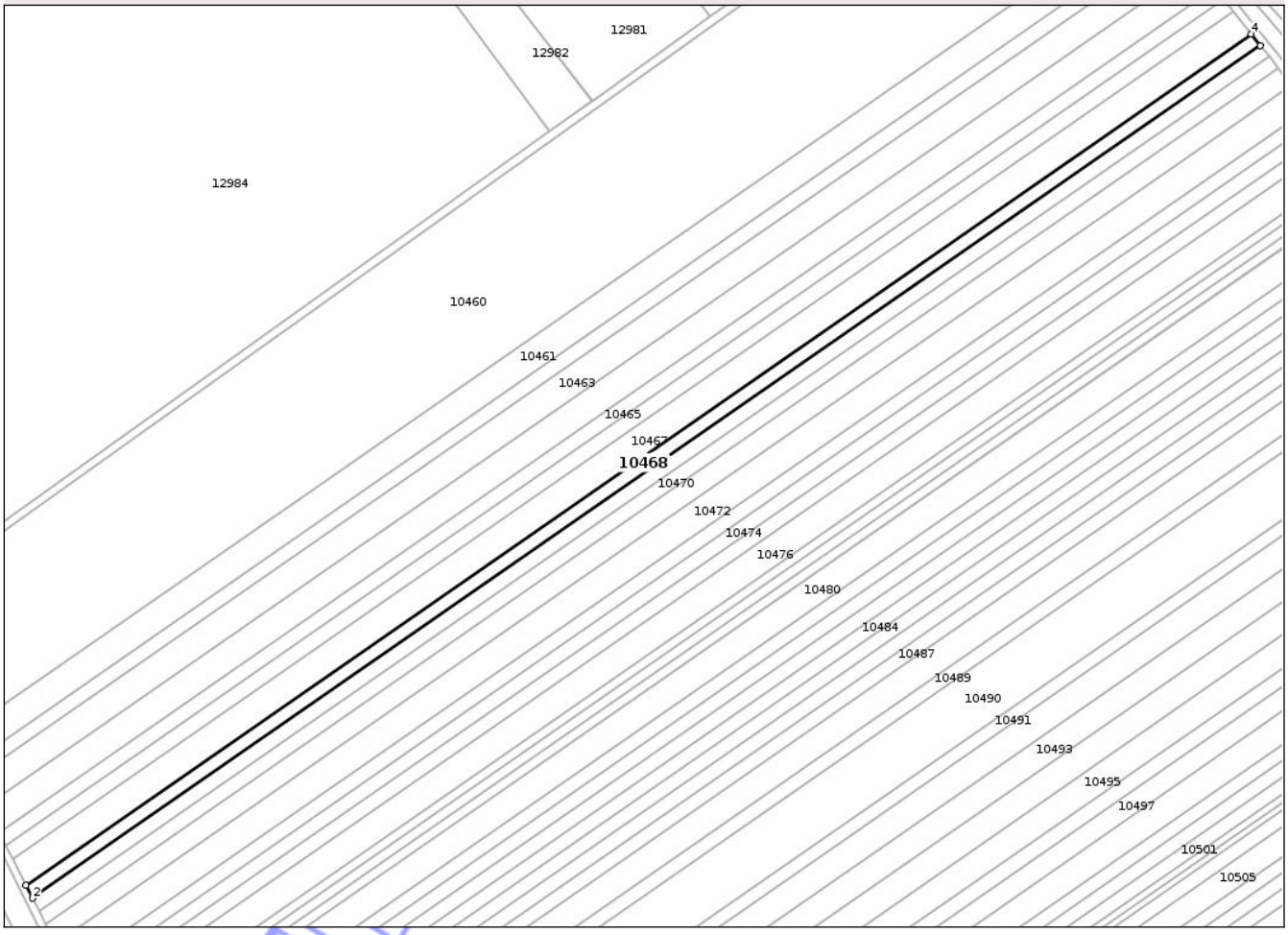

Date referitoare la teren

Crt	Categorie folosinţă	Intra vilan	Suprafaţa (mp)	Tarla	Parcelă	Nr. topo	Observaţii / Referinţe
1	arabil	NU	5.036	104	535/9	-	

Lungime Segmente
1) Valorile lungimilor segmentelor sunt obţinute din proiecţie în plan.

Punct început	X / Y	Punct sfârşit	X / Y	Lungime segment (** (m)
1	569.558,8 378.390,909	2	569.561,991 378.384,585	7.083
2	569.561,991 378.384,585	3	570.152,236 378.794,537	718.644
3	570.152,236 378.794,537	4	570.147,845 378.800,028	7.031
4	570.147,845 378.800,028	1	569.558,8 378.390,909	717.184

Document care conține date cu caracter personal, protejat de prevederile Regulamentului (UE) nr. 679/2016 și Legii 190/2018

**** Lungimile segmentelor sunt determinate în planul de proiecţie Stereo 70 şi sunt rotunjite la 1 milimetru.**
***** Distanţa dintre puncte este formată din segmente cumulate ce sunt mai mici decât valoarea 1 milimetru.**

Neutilizabil in circuitul civil

DATE DESPRE IMOBILUL NR. 10469

Oficiul de Cadastru şi Publicitate Imobiliară PRAHOVA
Biroul de Cadastru şi Publicitate Imobiliară Ploieşti

A. Partea I. Descrierea imobilului

TEREN Extravilan

Adresa: Jud. Prahova

Nr. Crt	Nr cadastral Nr. topografic	Suprafaţa* (mp)	Observaţii / Referinţe
A1	26336	5.000	Sector cadastral:88 Teren neimprejmuit;

B. Partea II. Proprietari şi acte

Inscrieri privitoare la dreptul de proprietate şi alte drepturi reale		Referinţe
58519 / 03/05/2022		
Act Notarial nr. 60, din 11/04/2007 emis de NP NICOLETA DRAGAN (act administrativ nr 43958 din 10.10.1995, emis de COMISIA JUDETEANA PRAHOVA);		
B2	Imobil aflat sub incidenta art 3 (alin. 1) din Legea 17/2014	A1
143872 / 19/09/2023		
Act Notarial nr. 2162, din 12/09/2023 emis de NP Dobre Stelorian Daniel (contract de vanzare cumparare);		
B4	Intabulare, drept de PROPRIETATEcumparare, dobandit prin Conventie, cota actuala 1/1, cota initiala 1/1	A1
	1) **SC KOSAL - AGROSERV SRL**, CIF:21359768	

C. Partea III. SARCINI .

Inscrieri privind dezmembramintele dreptului de proprietate, drepturi reale de garanţie şi sarcini	Referinţe
NU SUNT	

Neutilizabil în circuitul civil

Anexa Nr. 1 La Partea I

Teren

Nr cadastral	Suprafaţa (mp)*	Observaţii / Referinţe
26336	5.000	

* Suprafaţa este determinată in planul de proiecţie Stereo 70.

DETALII LINIARE IMOBIL

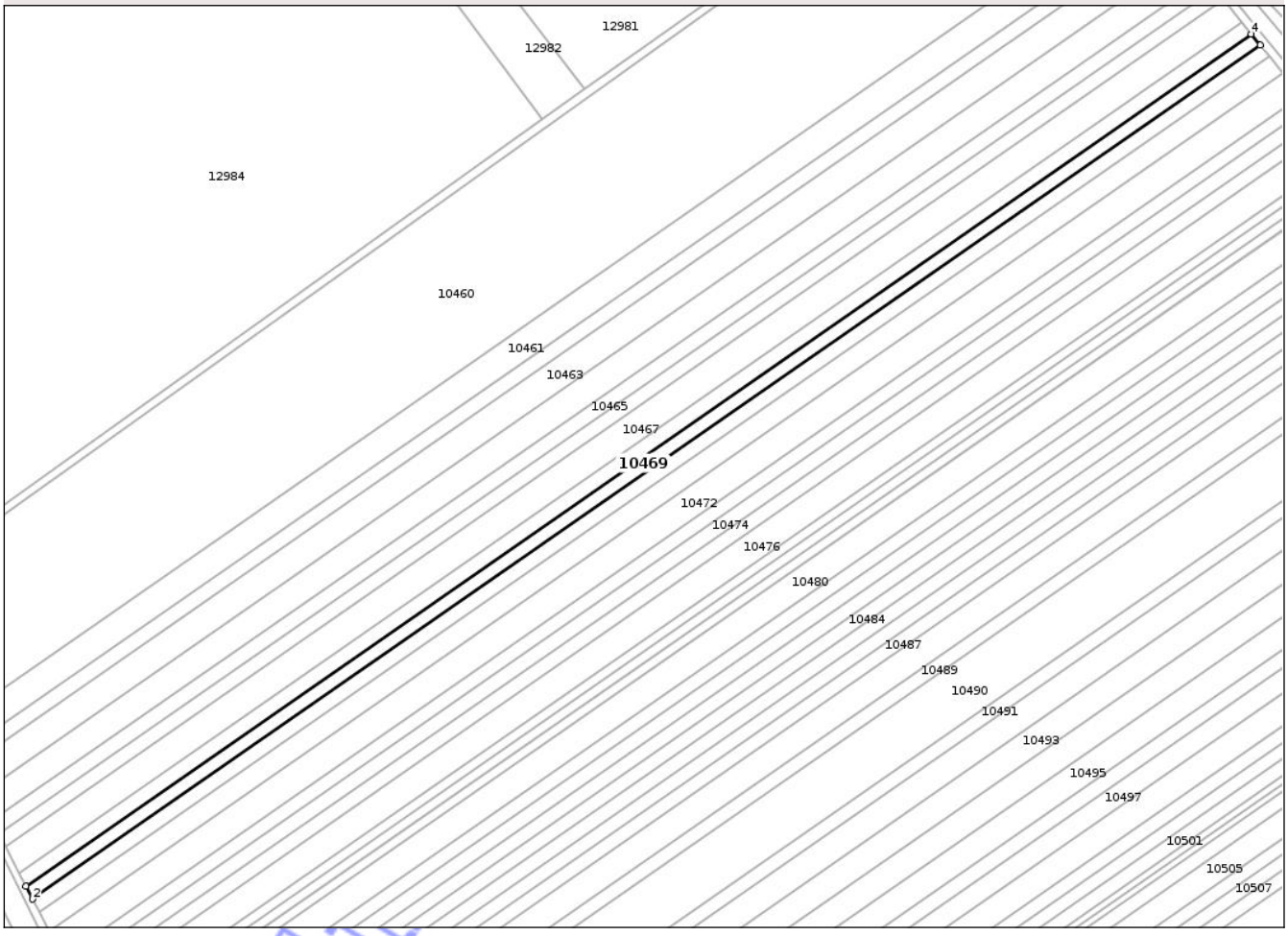

Date referitoare la teren

Crt	Categorie folosinţă	Intra vilan	Suprafaţa (mp)	Tarla	Parcelă	Nr. topo	Observaţii / Referinţe
1	arabil	NU	5.000	104	535/10	-	

Lungime Segmente

1) Valorile lungimilor segmentelor sunt obţinute din proiecţie în plan.

Punct început	X / Y	Punct sfârşit	X / Y	Lungime segment (** (m)
1	569.561,991 378.384,585	2	569.565,153 378.378,318	7.02
2	569.565,153 378.378,318	3	570.156,587 378.789,096	720.092
3	570.156,587 378.789,096	4	570.152,236 378.794,537	6.967
4	570.152,236 378.794,537	1	569.561,991 378.384,585	718.644

**** Lungimile segmentelor sunt determinate în planul de proiecţie Stereo 70 şi sunt rotunjite la 1 milimetru.**

Document care conţine date cu caracter personal, protejat de prevederile Regulamentului (UE) nr. 679/2016 şi Legii 190/2018

***** Distanţa dintre puncte este formată din segmente cumulate ce sunt mai mici decât valoarea 1 milimetru.**

Neutilizabil in circuitul civil

DATE DESPRE IMOBILUL NR. 10470

Oficiul de Cadastru şi Publicitate Imobiliară PRAHOVA
Biroul de Cadastru şi Publicitate Imobiliară Ploieşti

A. Partea I. Descrierea imobilului

TEREN Extravilan

Adresa: Jud. Prahova

Nr. Crt	Nr cadastral Nr. topografic	Suprafaţa* (mp)	Observaţii / Referinţe
A1		5.000	Sector cadastral:88 Teren neimprejmuit;

B. Partea II. Proprietari şi acte

Inscrieri privitoare la dreptul de proprietate şi alte drepturi reale		Referinţe
/		
Act Administrativ nr. Adeverinta de insusire nr 15/37027, din 22/11/2024 emis de Primaria comunei Aricestii Rahtivani;		
B1	Inscrierea posesiei, drept de PROPRIETATE, dobandit prin Lege, cota actuala 1/1, cota initiala 1/1	A1
	1) **NEIDENTIFICAT NEIDENTIFICAT**, CIF:0000000000000	
Act Normativ nr. Legea 7, din 13/03/1996 emis de PARLAMENTUL ROMANIEI ((art.13 alin. 14);		
B2	Se notează menţiunea proprietar neidentificat, rezerva comisiei locale de fond funciar.	A1

C. Partea III. SARCINI .

Inscrieri privind dezmembramintele dreptului de proprietate, drepturi reale de garanţie şi sarcini	Referinţe
NU SUNT	

Neutilizabil în circuitul civil

Anexa Nr. 1 La Partea I

Teren

Nr cadastral	Suprafaţa (mp)*	Observaţii / Referinţe
	5.000	

* Suprafaţa este determinată in planul de proiecţie Stereo 70.

DETALII LINIARE IMOBIL



Date referitoare la teren

Crt	Categorie folosinţă	Intra vilan	Suprafaţa (mp)	Tarla	Parcelă	Nr. topo	Observaţii / Referinţe
1	arabil	NU	5.000	104	535/11	-	

Lungime Segmente

1) Valorile lungimilor segmentelor sunt obţinute din proiecţie în plan.

Punct început	X / Y	Punct sfârşit	X / Y	Lungime segment (** (m)
1	569.565,153 378.378,318	2	569.568,308 378.372,064	7.005
2	569.568,308 378.372,064	3	570.160,929 378.783,666	721.537
3	570.160,929 378.783,666	4	570.156,587 378.789,096	6.953
4	570.156,587 378.789,096	1	569.565,153 378.378,318	720.092

**** Lungimile segmentelor sunt determinate în planul de proiecţie Stereo 70 şi sunt rotunjite la 1 milimetru.**

Document care conţine date cu caracter personal, protejat de prevederile Regulamentului (UE) nr. 679/2016 şi Legii 190/2018

***** Distanţa dintre puncte este formată din segmente cumulate ce sunt mai mici decât valoarea 1 milimetru.**

Neutilizabil in circuitul civil

DATE DESPRE IMOBILUL NR. 10471

Oficiul de Cadastru şi Publicitate Imobiliară PRAHOVA
Biroul de Cadastru şi Publicitate Imobiliară Ploieşti

A. Partea I. Descrierea imobilului

TEREN Extravilan

Adresa: Jud. Prahova

Nr. Crt	Nr cadastral Nr. topografic	Suprafaţa* (mp)	Observaţii / Referinţe
A1	26100	7.500	Sector cadastral:88 Teren neimprejmuit;

B. Partea II. Proprietari şi acte

Inscrieri privitoare la dreptul de proprietate şi alte drepturi reale		Referinţe
112695 / 27/08/2021		
Act Notarial nr. 85, din 07/06/2021 emis de NP NECULAE AURELIAN (hotarare judecatoreasca nr 5139 din 30.04.2009, emis de JUCATORIA PLOIESTI);		
B1	Intabulare, drept de PROPRIETATE, dobandit prin Succesiune, cota actuala 1/1, cota initiala 1/1	A1
	1) **GHEORGHE MARIUS**	
Act Normativ nr. 17, din 07/03/2014 emis de PARLAMENTUL ROMANIEI;		
B2	se noteaza faptul ca imobilul se afla sub incidenta art.3,alin.(1) din Legea nr.17/2014	A1

C. Partea III. SARCINI .

Inscrieri privind dezmembramintele dreptului de proprietate, drepturi reale de garanţie şi sarcini	Referinţe
NU SUNT	

Neutilizabil în circuitul civil

Anexa Nr. 1 La Partea I

Teren

Nr cadastral	Suprafaţa (mp)*	Observaţii / Referinţe
26100	7.500	

* Suprafaţa este determinată in planul de proiecţie Stereo 70.

DETALII LINIARE IMOBIL



Date referitoare la teren

Crt	Categorie folosinţă	Intra vilan	Suprafaţa (mp)	Tarla	Parcelă	Nr. topo	Observaţii / Referinţe
1	arabil	NU	7.500	104	535/12	-	

Lungime Segmente

1) Valorile lungimilor segmentelor sunt obţinute din proiecţie în plan.

Punct început	X / Y	Punct sfârşit	X / Y	Lungime segment (** (m)
1	569.568,308 378.372,064	2	569.573,029 378.362,706	10.481
2	569.573,029 378.362,706	3	570.167,426 378.775,542	723.7
3	570.167,426 378.775,542	4	570.160,929 378.783,666	10.402
4	570.160,929 378.783,666	1	569.568,308 378.372,064	721.537

**** Lungimile segmentelor sunt determinate în planul de proiecţie Stereo 70 şi sunt rotunjite la 1 milimetru.**

Document care conţine date cu caracter personal, protejat de prevederile Regulamentului (UE) nr. 679/2016 şi Legii 190/2018

***** Distanţa dintre puncte este formată din segmente cumulate ce sunt mai mici decât valoarea 1 milimetru.**

Neutilizabil in circuitul civil

DATE DESPRE IMOBILUL NR. 10472

Oficiul de Cadastru şi Publicitate Imobiliară PRAHOVA
Biroul de Cadastru şi Publicitate Imobiliară Ploieşti

A. Partea I. Descrierea imobilului

TEREN Extravilan

Adresa: Jud. Prahova

Nr. Crt	Nr cadastral Nr. topografic	Suprafaţa* (mp)	Observaţii / Referinţe
A1		10.000	Sector cadastral:88 Teren neimprejmuit;

B. Partea II. Proprietari şi acte

Inscrieri privitoare la dreptul de proprietate şi alte drepturi reale		Referinţe
/		
Act Administrativ nr. 54490, din 19/03/1996 emis de CJSDPAT PRAHOVA;		
B1	Intabulare, drept de PROPRIETATE, dobandit prin Reconstituire, cota actuala 1/1, cota initiala 1/1	A1
	1) **BARGAN MARIANA** 2) **BUDEANU STELIANA ELENA** 3) **BUDEANU OCTAVIAN** 4) **MORARU MIHAELA** 5) **BUDEANU GHE. STELIANA** 6) **URZEALĂ IOANA** 7) **BIRTAN ANA**	

C. Partea III. SARCINI .

Inscrieri privind dezmembramintele dreptului de proprietate, drepturi reale de garanţie şi sarcini	Referinţe
NU SUNT	

Neutilizabil în circuitul civil

Anexa Nr. 1 La Partea I

Teren

Nr cadastral	Suprafaţa (mp)*	Observaţii / Referinţe
	10.000	

* Suprafaţa este determinată in planul de proiecţie Stereo 70.

DETALII LINIARE IMOBIL



Date referitoare la teren

Crt	Categorie folosinţă	Intra vilan	Suprafaţa (mp)	Tarla	Parcelă	Nr. topo	Observaţii / Referinţe
1	arabil	NU	10.000	104	535/13	-	

Lungime Segmente

1) Valorile lungimilor segmentelor sunt obţinute din proiecţie în plan.

Punct început	X / Y	Punct sfârşit	X / Y	Lungime segment (** (m)
1	569.573,029 378.362,706	2	569.579,303 378.350,273	13.926
2	569.579,303 378.350,273	3	570.176,058 378.764,747	726.571
3	570.176,058 378.764,747	4	570.167,426 378.775,542	13.822
4	570.167,426 378.775,542	1	569.573,029 378.362,706	723.7

**** Lungimile segmentelor sunt determinate în planul de proiecţie Stereo 70 şi sunt rotunjite la 1 milimetru.**

Document care conţine date cu caracter personal, protejat de prevederile Regulamentului (UE) nr. 679/2016 şi Legii 190/2018

***** Distanţa dintre puncte este formată din segmente cumulate ce sunt mai mici decât valoarea 1 milimetru.**

Neutilizabil in circuitul civil

DATE DESPRE IMOBILUL NR. 10473

Oficiul de Cadastru şi Publicitate Imobiliară PRAHOVA
Biroul de Cadastru şi Publicitate Imobiliară Ploieşti

A. Partea I. Descrierea imobilului

TEREN Extravilan

Adresa: Jud. Prahova

Nr. Crt	Nr cadastral Nr. topografic	Suprafaţa* (mp)	Observaţii / Referinţe
A1		Din acte: 10.000 Masurata: 5.000	Sector cadastral:88 Teren neimprejmuit;

B. Partea II. Proprietari şi acte

Inscrieri privitoare la dreptul de proprietate şi alte drepturi reale		Referinţe
/		
Act Administrativ nr. 79357, din 22/02/2001 emis de CJSDPAT PRAHOVA;		
B1	Intabulare, drept de PROPRIETATE, dobandit prin Reconstituire, cota actuala 1/1, cota initiala 1/1	A1
	1) **CRĂCIUN ELENA** 2) **ŞTEFAN NICOLAE** 3) **CRĂCIUN MARIA** 4) **PARASCHIV STELIANA** 5) **NICOLESCU ANA** 6) **ŞTEFAN GHEORGHE**	

C. Partea III. SARCINI .

Inscrieri privind dezmembramintele dreptului de proprietate, drepturi reale de garanţie şi sarcini	Referinţe
NU SUNT	

Neutilizabil în circuitul civil

Anexa Nr. 1 La Partea I

Teren

Nr cadastral	Suprafaţa (mp)*	Observaţii / Referinţe
	Din acte: 10.000 Masurata: 5.000	

* Suprafaţa este determinată in planul de proiecţie Stereo 70.

DETALII LINIARE IMOBIL

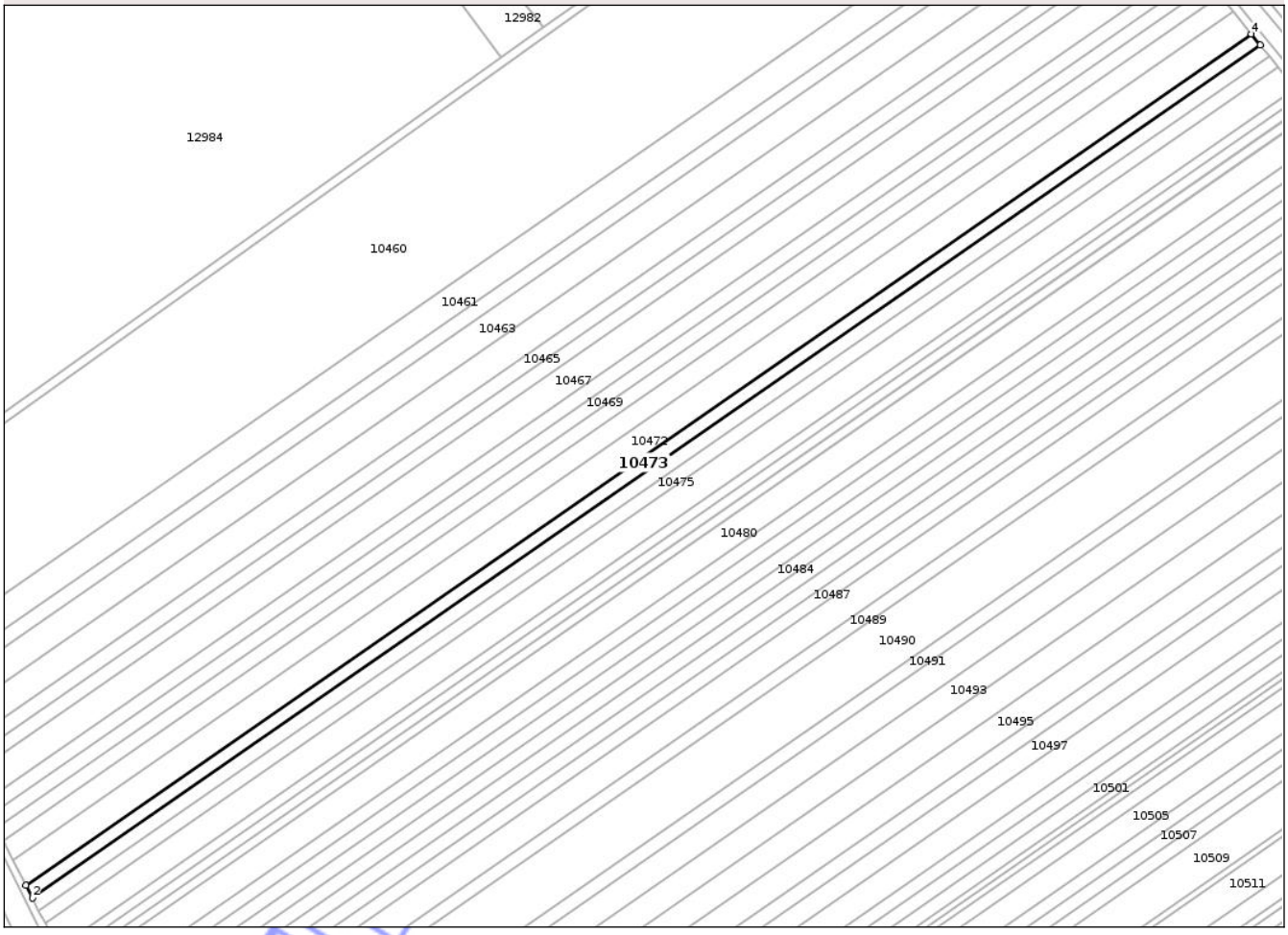

Date referitoare la teren

Crt	Categorie folosinţă	Intra vilan	Suprafaţa (mp)	Tarla	Parcelă	Nr. topo	Observaţii / Referinţe
1	arabil	NU	5.000	104	535/14	-	Diferenta de suprafata se regaseste la ID-ul 10474

Lungime Segmente
1) Valorile lungimilor segmentelor sunt obţinute din proiecţie în plan.

Punct început	X / Y	Punct sfârşit	X / Y	Lungime segment (** (m)
1	569.579,303 378.350,273	2	569.582,43 378.344,074	6.943
2	569.582,43 378.344,074	3	570.180,362 378.759,366	728.004
3	570.180,362 378.759,366	4	570.176,058 378.764,747	6.891
4	570.176,058 378.764,747	1	569.579,303 378.350,273	726.571

Document care conţine date cu caracter personal, protejat de prevederile Regulamentului (UE) nr. 679/2016 şi Legii 190/2018

**** Lungimile segmentelor sunt determinate în planul de proiecţie Stereo 70 şi sunt rotunjite la 1 milimetru.**
***** Distanţa dintre puncte este formată din segmente cumulate ce sunt mai mici decât valoarea 1 milimetru.**

Neutilizabil in circuitul civil

DATE DESPRE IMOBILUL NR. 10474

Oficiul de Cadastru şi Publicitate Imobiliară PRAHOVA
Biroul de Cadastru şi Publicitate Imobiliară Ploieşti

A. Partea I. Descrierea imobilului

TEREN Extravilan

Adresa: Jud. Prahova

Nr. Crt	Nr cadastral Nr. topografic	Suprafaţa* (mp)	Observaţii / Referinţe
A1	26296	5.000	Sector cadastral:88 Teren neimprejmuit;

B. Partea II. Proprietari şi acte

Inscrieri privitoare la dreptul de proprietate şi alte drepturi reale		Referinţe
51440 / 13/04/2022		
Act Normativ nr. 17, din 07/03/2014 emis de Parlamentul Romaniei;		
B3	se noteaza faptul ca imobilul se afla sub incidenta art.3 alin.(1) din Legea nr. 17/2014	A1
143868 / 19/09/2023		
Act Notarial nr. 2163, din 12/09/2023 emis de NP Dobre Stelorian Daniel (contract de vanzare cumparare);		
B5	Intabulare, drept de PROPRIETATEcumpărare, dobandit prin Conventie, cota actuala 1/1, cota initiala 1/1	A1
	1) **SC KOSAL - AGROSERV SRL**, CIF:21359768	

C. Partea III. SARCINI

Inscrieri privind dezmembramintele dreptului de proprietate, drepturi reale de garanţie şi sarcini		Referinţe
51440 / 13/04/2022		
Hotarare Judecatoreasca nr. 6798, din 02/07/2008 emis de JUDECATORIA PLOIESTI (inscris sub semnatura privata nr 1529 din 23.06.2008, emis de EXP. MURGOCI CONSTANTIN DORIN);		
C1	Intabulare, drept de IPOTECA LEGALA, Valoare:250 LEI(reprezentand sulta)	A1
	1) **STEFAN VALERIU** 2) **STEFAN MIHAIL** 3) **STEFAN CONSTANTIN**	

Neautorizat în circuitul civil

Anexa Nr. 1 La Partea I

Teren

Nr cadastral	Suprafaţa (mp)*	Observaţii / Referinţe
26296	5.000	

* Suprafaţa este determinată in planul de proiecţie Stereo 70.

DETALII LINIARE IMOBIL

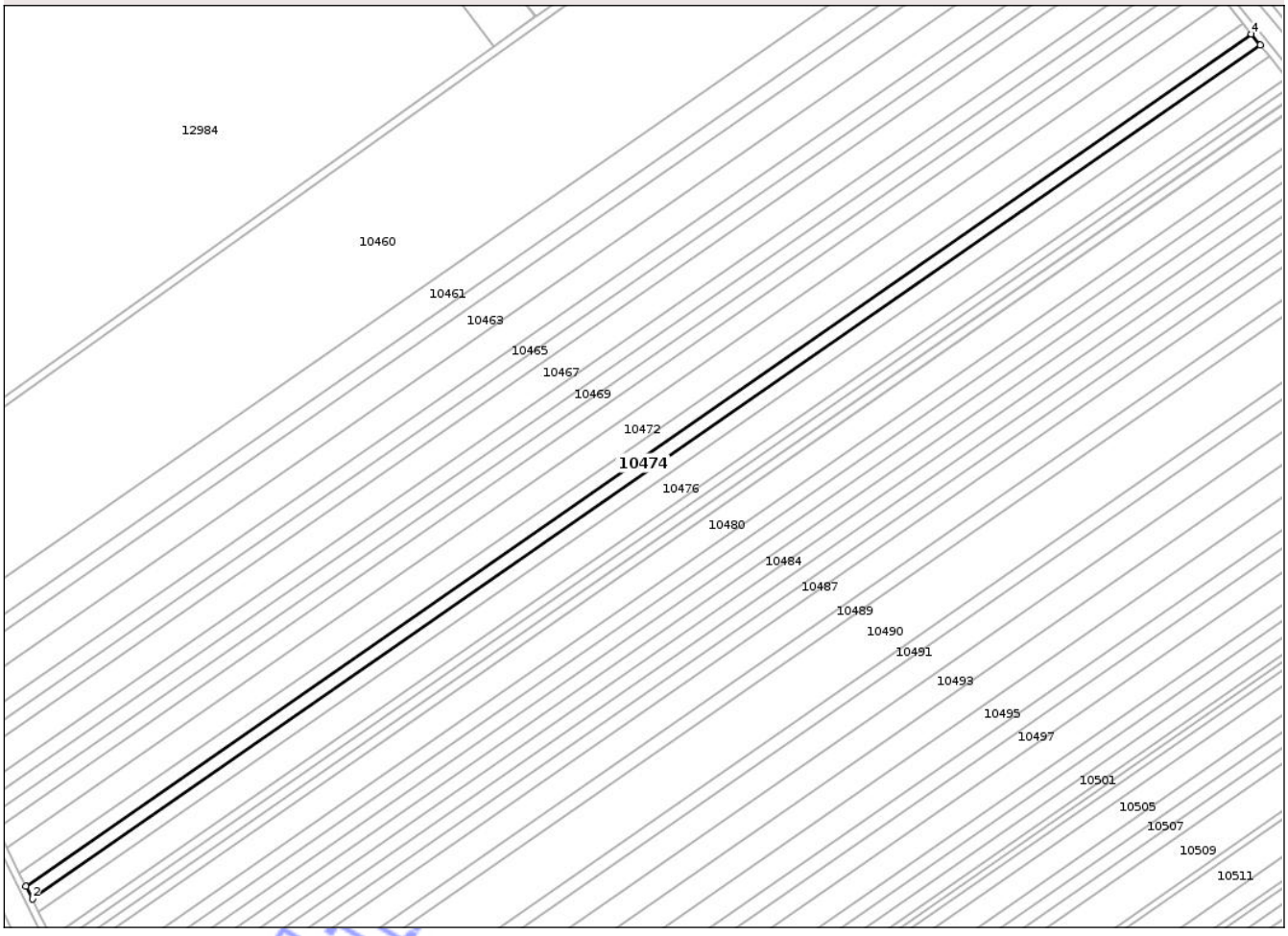

Date referitoare la teren

Crt	Categorie folosinţă	Intra vilan	Suprafaţa (mp)	Tarla	Parcelă	Nr. topo	Observaţii / Referinţe
1	arabil	NU	5.000	104	535/14	-	T104, A535/14-Lot 8

Lungime Segmente

1) Valorile lungimilor segmentelor sunt obţinute din proiecţie în plan.

Punct început	X / Y	Punct sfârşit	X / Y	Lungime segment (** (m)
1	569.582,43 378.344,074	2	569.585,551 378.337,888	6.929
2	569.585,551 378.337,888	3	570.184,657 378.753,995	729.433
3	570.184,657 378.753,995	4	570.180,362 378.759,366	6.877
4	570.180,362 378.759,366	1	569.582,43 378.344,074	728.004

**** Lungimile segmentelor sunt determinate în planul de proiecţie Stereo 70 şi sunt rotunjite la 1 milimetru.**

Document care conţine date cu caracter personal, protejat de prevederile Regulamentului (UE) nr. 679/2016 şi Legii 190/2018

***** Distanţa dintre puncte este formată din segmente cumulate ce sunt mai mici decât valoarea 1 milimetru.**

Neutilizabil in circuitul civil

DATE DESPRE IMOBILUL NR. 10475

Oficiul de Cadastru şi Publicitate Imobiliară PRAHOVA
Biroul de Cadastru şi Publicitate Imobiliară Ploieşti

A. Partea I. Descrierea imobilului

TEREN Extravilan

Adresa: Jud. Prahova, Tarlaua Nr.10,Parcela A.535/15

Nr. Crt	Nr cadastral Nr. topografic	Suprafaţa* (mp)	Observaţii / Referinţe
A1	24251	Din acte: 5.000 Masurata: 5.062	Sector cadastral:88 Teren neimprejmuit;

B. Partea II. Proprietari şi acte

Inscrieri privitoare la dreptul de proprietate şi alte drepturi reale		Referinţe
73001 / 16/09/2014		
Act Administrativ nr. 58283, din 24/06/1998 emis de COMISIA JUDETEANA PRAHOVA (act notarial nr. 65/18-04-2008 emis de NP NICOLETA DRAGAN;);		
B2	se noteaza faptul ca imobilul se afla sub incidenta art. 3 alin (1) din Legea nr. 17/2014	A1
47159 / 07/05/2015		
Act Notarial nr. 992, din 07/05/2015 emis de NP TONEATA MARIA;		
B4	se respinge cererea de intabulare a dreptului de proprietate pentru motivele de mai sus	A1
3024 / 14/01/2016		
Act Administrativ nr. 47159, din 07/05/2015 emis de OCPI PRAHOVA (act administrativ nr. 14453/28-12-2015 emis de STATUL MAJOR GENERAL-U.M. 02700 Bucuresti ; act notarial nr. 992/06-05-2015 emis de NP TONEATA MARIA; act notarial nr.130/26.01.2016 emis de NP Toneata Maria);		
B6	Intabulare, drept de PROPRIETATE, dobandit prin Conventie, cota actuala 1/1, cota initiala 1/1	A1
	1) **SC PROFESSIONAL FARMA LINE SRL**, CIF:13637588	

C. Partea III. SARCINI .

Inscrieri privind dezmembramintele dreptului de proprietate, drepturi reale de garanţie şi sarcini	Referinţe
NU SUNT	

Neutilizabil în circuitul civil

Anexa Nr. 1 La Partea I

Teren

Nr cadastral	Suprafaţa (mp)*	Observaţii / Referinţe
24251	Din acte: 5.000 Masurata: 5.062	

* Suprafaţa este determinată in planul de proiecţie Stereo 70.

DETALII LINIARE IMOBIL



Date referitoare la teren

Crt	Categorie folosinţă	Intra vilan	Suprafaţa (mp)	Tarla	Parcelă	Nr. topo	Observaţii / Referinţe
1	arabil	NU	5.062	104	535/15	-	

Lungime Segmente

1) Valorile lungimilor segmentelor sunt obţinute din proiecţie în plan.

Punct început	X / Y	Punct sfârşit	X / Y	Lungime segment (** (m)
1	569.585,551 378.337,888	2	569.588,704 378.331,638	7.0
2	569.588,704 378.331,638	3	570.188,997 378.748,568	730.878
3	570.188,997 378.748,568	4	570.184,657 378.753,995	6.949
4	570.184,657 378.753,995	1	569.585,551 378.337,888	729.433

Document care conţine date cu caracter personal, protejat de prevederile Regulamentului (UE) nr. 679/2016 şi Legii 190/2018

**** Lungimile segmentelor sunt determinate în planul de proiecţie Stereo 70 şi sunt rotunjite la 1 milimetru.**
***** Distanţa dintre puncte este formată din segmente cumulate ce sunt mai mici decât valoarea 1 milimetru.**

Neutilizabil in circuitul civil

DATE DESPRE IMOBILUL NR. 10476

Oficiul de Cadastru şi Publicitate Imobiliară PRAHOVA
Biroul de Cadastru şi Publicitate Imobiliară Ploieşti

A. Partea I. Descrierea imobilului

TEREN Extravilan

Adresa: Jud. Prahova

Nr. Crt	Nr cadastral Nr. topografic	Suprafaţa* (mp)	Observaţii / Referinţe
A1	26102	10.000	Sector cadastral:88 Teren neimprejmuit;

B. Partea II. Proprietari şi acte

Inscrieri privitoare la dreptul de proprietate şi alte drepturi reale		Referinţe
112713 / 27/08/2021		
Act Normativ nr. 17, din 07/03/2014 emis de PARLAMENTUL ROMANIEI;		
B2	Imobil aflat sub incidenta art.3 alin.(1) din Legea 17/2014	A1
145223 / 19/10/2021		
Act Notarial nr. 5358, din 15/10/2021 emis de NP Ivan Constantin;		
B3	Intabulare, drept de PROPRIETATEcumparare ca bun comun, dobandit prin Conventie, cota actuala 1/1, cota initiala 1/1	A1
	1) **ŞTEFAN ION-MARIAN** 2) **ŞTEFAN JENICA**	

C. Partea III. SARCINI .

Inscrieri privind dezmembramintele dreptului de proprietate, drepturi reale de garanţie şi sarcini	Referinţe
NU SUNT	

Neutilizabil în circuitul civil

Anexa Nr. 1 La Partea I

Teren

Nr cadastral	Suprafaţa (mp)*	Observaţii / Referinţe
26102	10.000	

* Suprafaţa este determinată in planul de proiecţie Stereo 70.

DETALII LINIARE IMOBIL



Date referitoare la teren

Crt	Categorie folosinţă	Intra vilan	Suprafaţa (mp)	Tarla	Parcelă	Nr. topo	Observaţii / Referinţe
1	arabil	NU	10.000	104	535/16	-	

Lungime Segmente

1) Valorile lungimilor segmentelor sunt obţinute din proiecţie în plan.

Punct început	X / Y	Punct sfârşit	X / Y	Lungime segment (** (m)
1	569.588,704 378.331,638	2	569.594,916 378.319,326	13.79
2	569.594,916 378.319,326	3	570.197,545 378.737,879	733.722
3	570.197,545 378.737,879	4	570.188,997 378.748,568	13.687
4	570.188,997 378.748,568	1	569.588,704 378.331,638	730.878

**** Lungimile segmentelor sunt determinate în planul de proiecţie Stereo 70 şi sunt rotunjite la 1 milimetru.**

Document care conţine date cu caracter personal, protejat de prevederile Regulamentului (UE) nr. 679/2016 şi Legii 190/2018

***** Distanţa dintre puncte este formată din segmente cumulate ce sunt mai mici decât valoarea 1 milimetru.**

Neutilizabil in circuitul civil

DATE DESPRE IMOBILUL NR. 10477

Oficiul de Cadastru şi Publicitate Imobiliară PRAHOVA
Biroul de Cadastru şi Publicitate Imobiliară Ploieşti

A. Partea I. Descrierea imobilului

TEREN Extravilan

Adresa: Jud. Prahova

Nr. Crt	Nr cadastral Nr. topografic	Suprafaţa* (mp)	Observaţii / Referinţe
A1		3.334	Sector cadastral:88 Teren neimprejmuit;

B. Partea II. Proprietari şi acte

Inscrieri privitoare la dreptul de proprietate şi alte drepturi reale		Referinţe
/		
Act Administrativ nr. 56469, din 25/04/1996 emis de CJSDPAT PRAHOVA;		
B1	Intabulare, drept de PROPRIETATE, dobandit prin Reconstituire, cota actuala 1/1, cota initiala 1/1	A1
	1) **ŞTEFAN ION VASILE**	

C. Partea III. SARCINI .

Inscrieri privind dezmembramintele dreptului de proprietate, drepturi reale de garanţie şi sarcini	Referinţe
NU SUNT	

Neutilizabil în circuitul civil

Anexa Nr. 1 La Partea I

Teren

Nr cadastral	Suprafaţa (mp)*	Observaţii / Referinţe
	3.334	

* Suprafaţa este determinată in planul de proiecţie Stereo 70.

DETALII LINIARE IMOBIL



Date referitoare la teren

Crt	Categorie folosinţă	Intra vilan	Suprafaţa (mp)	Tarla	Parcelă	Nr. topo	Observaţii / Referinţe
1	arabil	NU	3.334	104	535/17	-	

Lungime Segmente

1) Valorile lungimilor segmentelor sunt obţinute din proiecţie în plan.

Punct început	X / Y	Punct sfârşit	X / Y	Lungime segment (** (m)
1	569.594,916 378.319,326	2	569.596,982 378.315,232	4.586
2	569.596,982 378.315,232	3	570.200,387 378.734,325	734.668
3	570.200,387 378.734,325	4	570.197,545 378.737,879	4.551
4	570.197,545 378.737,879	1	569.594,916 378.319,326	733.722

**** Lungimile segmentelor sunt determinate în planul de proiecţie Stereo 70 şi sunt rotunjite la 1 milimetru.**

Document care conţine date cu caracter personal, protejat de prevederile Regulamentului (UE) nr. 679/2016 şi Legii 190/2018

***** Distanţa dintre puncte este formată din segmente cumulate ce sunt mai mici decât valoarea 1 milimetru.**

Neutilizabil in circuitul civil

DATE DESPRE IMOBILUL NR. 10478

Oficiul de Cadastru şi Publicitate Imobiliară PRAHOVA
Biroul de Cadastru şi Publicitate Imobiliară Ploieşti

A. Partea I. Descrierea imobilului

Nr. CF vechi:413
Nr. cadastral vechi:566

TEREN Extravilan
Adresa: Jud. Prahova

Nr. Crt	Nr cadastral Nr. topografic	Suprafaţa* (mp)	Observaţii / Referinţe
A1	23364	3.333	Sector cadastral:88 Teren neimprejmuit;

B. Partea II. Proprietari şi acte

Inscrieri privitoare la dreptul de proprietate şi alte drepturi reale		Referinţe
72653 / 15/09/2014		
Act Administrativ nr. fn, din 15/09/2014 emis de OCPI PRAHOVA;		
B5	se noteaza faptul ca imobilul se afla sub incidenta art.3 (alin.1) din Legea nr.17/2014	A1
9878 / 20/01/2021		
Act Notarial nr. 83, din 19/01/2021 emis de NP Dan Oliviu Vasilica;		
B9	Intabulare, drept de PROPRIETATEcumparare, dobandit prin Conventie, cota actuala 1/1, cota initiala 1/1	A1
	1) **SC KOSAL - AGROSERV SRL**, CIF:21359768	

C. Partea III. SARCINI

Inscrieri privind dezmembramintele dreptului de proprietate, drepturi reale de garanţie şi sarcini		Referinţe
93866 / 11/10/2017		
Act Administrativ nr. 358, din 10/10/2017 emis de BEJ DIVOIU MARIA;		
C3	se radiaza urmarirea silita imobiliara de sub C2 inscrisa prin incheierea nr. 8801/2014	A1
29698 / 02/04/2018		
Act Notarial nr. 1156, din 29/03/2018 emis de NP Ogrezeanu Costescu Andra Maria;		
C4	se radiaza ipoteca si interdictiile inscrise sub C1, B4 prin incheierea nr. 38619/2013	A1
86859 / 03/09/2020		
Act Administrativ nr. 276/2018, din 06/08/2020 emis de Executor Judecatoresc MUSAT IOAN (act administrativ nr 276/2018 din 01.09.2020, emis de Executor Judecatoresc MUSAT IOAN);		
C8	se radiaza sarcinile ce greveaza imobilul (respectiv ipoteca si interdictii aferente inscrise sub C5,B6,somatie inscrisa sub C6 si urmarirea silita inscrisa sub C7),conform dispozitiilor art.857,alin.(3) Cod Procedura Civila	A1

Neautorizat în circuitul civil

Anexa Nr. 1 La Partea I

Teren

Nr cadastral	Suprafaţa (mp)*	Observaţii / Referinţe
23364	3.333	

* Suprafaţa este determinată in planul de proiecţie Stereo 70.

DETALII LINIARE IMOBIL



Date referitoare la teren

Crt	Categorie folosinţă	Intra vilan	Suprafaţa (mp)	Tarla	Parcelă	Nr. topo	Observaţii / Referinţe
1	arabil	NU	3.333	104	535/17	-	

Lungime Segmente

1) Valorile lungimilor segmentelor sunt obţinute din proiecţie în plan.

Punct început	X / Y	Punct sfârşit	X / Y	Lungime segment (** (m)
1	569.596,982 378.315,232	2	569.599,044 378.311,144	4.579
2	569.599,044 378.311,144	3	570.203,225 378.730,776	735.612
3	570.203,225 378.730,776	4	570.200,387 378.734,325	4.544
4	570.200,387 378.734,325	1	569.596,982 378.315,232	734.668

**** Lungimile segmentelor sunt determinate în planul de proiecţie Stereo 70 şi sunt rotunjite la 1 milimetru.**

Document care conţine date cu caracter personal, protejat de prevederile Regulamentului (UE) nr. 679/2016 şi Legii 190/2018

***** Distanţa dintre puncte este formată din segmente cumulate ce sunt mai mici decât valoarea 1 milimetru.**

Neutilizabil in circuitul civil

DATE DESPRE IMOBILUL NR. 10479

Oficiul de Cadastru şi Publicitate Imobiliară PRAHOVA
Biroul de Cadastru şi Publicitate Imobiliară Ploieşti

A. Partea I. Descrierea imobilului

Nr. CF vechi:412
Nr. cadastral vechi:569

TEREN Intravilan

Adresa: Loc. Târgsoru Nou, Jud. Prahova

Nr. Crt	Nr cadastral Nr. topografic	Suprafaţa* (mp)	Observaţii / Referinţe
A1	23363	3.333	Sector cadastral:88 Teren neimprejmuit;

B. Partea II. Proprietari şi acte

Inscrieri privitoare la dreptul de proprietate şi alte drepturi reale		Referinţe
9873 / 20/01/2021		
Act Notarial nr. 83, din 19/01/2021 emis de NP Dan Oliviu Vasilica;		
B7	Intabulare, drept de PROPRIETATE(cumparare), dobandit prin Conventie, cota actuala 1/1, cota initiala 1/1	A1
	1) **SC KOSAL - AGROSERV SRL**, CIF:21359768	

C. Partea III. SARCINI

Inscrieri privind dezmembramintele dreptului de proprietate, drepturi reale de garanţie şi sarcini		Referinţe
29717 / 02/04/2018		
Act Notarial nr. 1155, din 29/03/2018 emis de NP Ogrezeanu Costescu Andra Maria (act notarial nr 99 din 30.01.2018, emis de NP Ogrezeanu Costescu Andra Maria);		
C4	se radiaza ipoteca si interdictiile aferente de sub C1, B4 inscrise prin incheierea nr. 38637/2013	A1
86866 / 03/09/2020		
Act Administrativ nr. 276/2018, din 21/09/2020 emis de BEJ MUSAT IOAN (act administrativ nr 276/2018 din 06.08.2020, emis de BEJ MUSAT IOAN);		
C9	se radiaza sarcinile inscrise sub C3, C5, C6 si C7, carea greveaza imovilul in baza art. 857, (alin.3) Cod Procedura Civila	A1

Neutilizabil în circuitul civil

Document care conține date cu caracter personal, protejat de prevederile Regulamentului (UE) nr. 679/2016 și Legii 190/2018

Anexa Nr. 1 La Partea I

Teren

Nr cadastral	Suprafaţa (mp)*	Observaţii / Referinţe
23363	3.333	

* Suprafaţa este determinată in planul de proiecţie Stereo 70.

DETALII LINIARE IMOBIL



Date referitoare la teren

Crt	Categorie folosinţă	Intra vilan	Suprafaţa (mp)	Tarla	Parcelă	Nr. topo	Observaţii / Referinţe
1	arabil	DA	3.333	104	535/17	-	

Lungime Segmente
1) Valorile lungimilor segmentelor sunt obţinute din proiecţie în plan.

Punct început	X / Y	Punct sfârşit	X / Y	Lungime segment (** (m)
1	569.599,044 378.311,144	2	569.601,104 378.307,061	4.573
2	569.601,104 378.307,061	3	570.206,095 378.727,256	736.599
3	570.206,095 378.727,256	4	570.203,404 378.730,553	4.256
4	570.203,404 378.730,553	5	570.203,225 378.730,776	0.286
5	570.203,225 378.730,776	1	569.599,044 378.311,144	735.612

Document care conţine date cu caracter personal, protejat de prevederile Regulamentului (UE) nr. 679/2016 şi Legii 190/2018

**** Lungimile segmentelor sunt determinate în planul de proiecţie Stereo 70 şi sunt rotunjite la 1 milimetru.**
***** Distanţa dintre puncte este formată din segmente cumulate ce sunt mai mici decât valoarea 1 milimetru.**

Neutilizabil in circuitul civil

DATE DESPRE IMOBILUL NR. 10480

Oficiul de Cadastru şi Publicitate Imobiliară PRAHOVA
Biroul de Cadastru şi Publicitate Imobiliară Ploieşti

A. Partea I. Descrierea imobilului

TEREN Extravilan

Adresa: Jud. Prahova

Nr. Crt	Nr cadastral Nr. topografic	Suprafaţa* (mp)	Observaţii / Referinţe
A1		10.000	Sector cadastral:88 Teren neimprejmuit;

B. Partea II. Proprietari şi acte

Inscrieri privitoare la dreptul de proprietate şi alte drepturi reale		Referinţe
/		
Act Administrativ nr. 54436, din 08/02/1996 emis de CJSDPAT PRAHOVA;		
B1	Intabulare, drept de PROPRIETATE, dobandit prin Reconstituire, cota actuala 1/1, cota initiala 1/1	A1
	1) **RĂŢOI ANA**	

C. Partea III. SARCINI .

Inscrieri privind dezmembramintele dreptului de proprietate, drepturi reale de garanţie şi sarcini	Referinţe
NU SUNT	

Neutilizabil în circuitul civil

Anexa Nr. 1 La Partea I

Teren

Nr cadastral	Suprafaţa (mp)*	Observaţii / Referinţe
	10.000	

* Suprafaţa este determinată in planul de proiecţie Stereo 70.

DETALII LINIARE IMOBIL



Date referitoare la teren

Crt	Categorie folosinţă	Intra vilan	Suprafaţa (mp)	Tarla	Parcelă	Nr. topo	Observaţii / Referinţe
1	arabil	NU	10.000	104	535/18	-	

Lungime Segmente
1) Valorile lungimilor segmentelor sunt obţinute din proiecţie în plan.

Punct început	X / Y	Punct sfârşit	X / Y	Lungime segment (** (m)
1	569.601,104 378.307,061	2	569.607,267 378.294,846	13.682
2	569.607,267 378.294,846	3	570.214,665 378.716,712	739.529
3	570.214,665 378.716,712	4	570.209,159 378.723,504	8.743
4	570.209,159 378.723,504	5	570.206,294 378.727,011	4.528
5	570.206,294 378.727,011	6	570.206,095 378.727,256	0.316

Document care conţine date cu caracter personal, protejat de prevederile Regulamentului (UE) nr. 679/2016 şi Legii 190/2018

Punct început	X / Y	Punct sfârşit	X / Y	Lungime segment (** (m)
6	570.206,095 378.727,256	1	569.601,104 378.307,061	736.599

** Lungimile segmentelor sunt determinate în planul de proiecţie Stereo 70 şi sunt rotunjite la 1 milimetru.
*** Distanţa dintre puncte este formată din segmente cumulate ce sunt mai mici decât valoarea 1 milimetru.

Neutilizabil in circuitul civil

DATE DESPRE IMOBILUL NR. 10481

Oficiul de Cadastru şi Publicitate Imobiliară PRAHOVA
Biroul de Cadastru şi Publicitate Imobiliară Ploieşti

A. Partea I. Descrierea imobilului

TEREN Extravilan

Adresa: Jud. Prahova

Nr. Crt	Nr cadastral Nr. topografic	Suprafaţa* (mp)	Observaţii / Referinţe
A1		5.000	Sector cadastral:88 Teren neimprejmuit;

B. Partea II. Proprietari şi acte

Inscrieri privitoare la dreptul de proprietate şi alte drepturi reale		Referinţe
/		
Act Administrativ nr. 54471, din 11/03/1996 emis de CJSDPAT PRAHOVA;		
B1	Intabulare, drept de PROPRIETATE, dobandit prin Reconstituire, cota actuala 1/1, cota initiala 1/1	A1
	1) **DUMITRU ANA** 2) **MANTA VASILE** 3) **TAMAŞ TEODORA** 4) **MANTA ION**	

C. Partea III. SARCINI .

Inscrieri privind dezmembramintele dreptului de proprietate, drepturi reale de garanţie şi sarcini	Referinţe
NU SUNT	

Neutilizabil în circuitul civil

Anexa Nr. 1 La Partea I

Teren

Nr cadastral	Suprafaţa (mp)*	Observaţii / Referinţe
	5.000	

* Suprafaţa este determinată in planul de proiecţie Stereo 70.

DETALII LINIARE IMOBIL



Date referitoare la teren

Crt	Categorie folosinţă	Intra vilan	Suprafaţa (mp)	Tarla	Parcelă	Nr. topo	Observaţii / Referinţe
1	arabil	NU	5.000	104	535/19	-	

Lungime Segmente

1) Valorile lungimilor segmentelor sunt obţinute din proiecţie în plan.

Punct început	X / Y	Punct sfârşit	X / Y	Lungime segment (** (m)
1	569.607,267 378.294,846	2	569.610,339 378.288,756	6.821
2	569.610,339 378.288,756	3	570.218,93 378.711,45	740.981
3	570.218,93 378.711,45	4	570.214,665 378.716,712	6.773
4	570.214,665 378.716,712	1	569.607,267 378.294,846	739.529

**** Lungimile segmentelor sunt determinate în planul de proiecţie Stereo 70 şi sunt rotunjite la 1 milimetru.**

Document care conţine date cu caracter personal, protejat de prevederile Regulamentului (UE) nr. 679/2016 şi Legii 190/2018

***** Distanţa dintre puncte este formată din segmente cumulate ce sunt mai mici decât valoarea 1 milimetru.**

Neutilizabil in circuitul civil

DATE DESPRE IMOBILUL NR. 10796

Oficiul de Cadastru şi Publicitate Imobiliară PRAHOVA
Biroul de Cadastru şi Publicitate Imobiliară Ploieşti

A. Partea I. Descrierea imobilului

TEREN Extravilan

Adresa: Jud. Prahova

Nr. Crt	Nr cadastral Nr. topografic	Suprafaţa* (mp)	Observaţii / Referinţe
A1		10.000	Sector cadastral:87 Teren neimprejmuit;

B. Partea II. Proprietari şi acte

Inscrieri privitoare la dreptul de proprietate şi alte drepturi reale		Referinţe
/		
Act Administrativ nr. 58211, din 17/05/1996 emis de CJSDPAT PRAHOVA;		
B1	Intabulare, drept de PROPRIETATE, dobandit prin Reconstituire, cota actuala 1/1, cota initiala 1/1	A1
	1) **CONSTANTIN ANA**	

C. Partea III. SARCINI .

Inscrieri privind dezmembramintele dreptului de proprietate, drepturi reale de garanţie şi sarcini	Referinţe
NU SUNT	

Neutilizabil în circuitul civil

Anexa Nr. 1 La Partea I

Teren

Nr cadastral	Suprafaţa (mp)*	Observaţii / Referinţe
	10.000	

* Suprafaţa este determinată in planul de proiecţie Stereo 70.

DETALII LINIARE IMOBIL

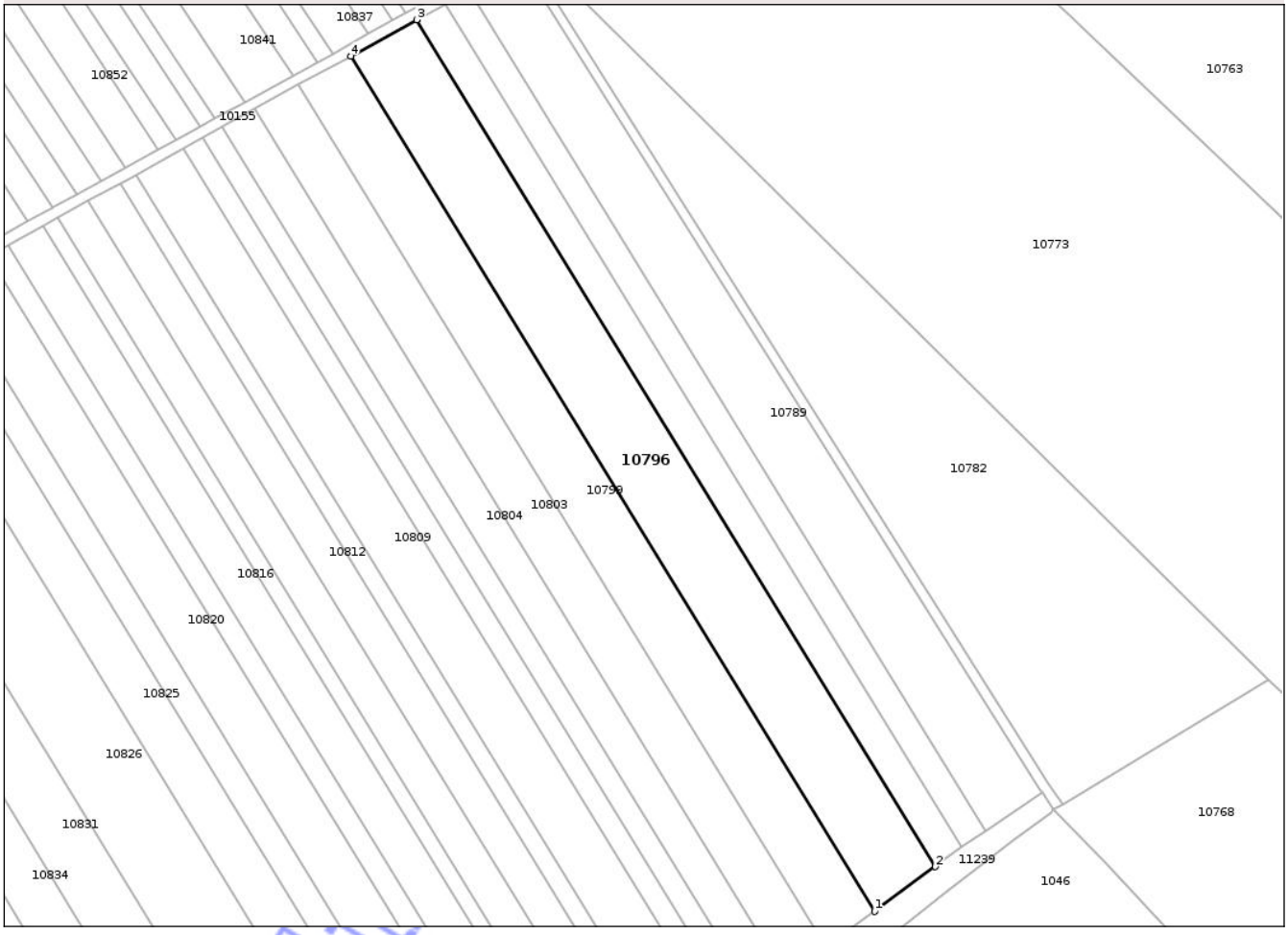

Date referitoare la teren

Crt	Categorie folosinţă	Intra vilan	Suprafaţa (mp)	Tarla	Parcelă	Nr. topo	Observaţii / Referinţe
1	arabil	NU	10.000	107	563/31	-	

Lungime Segmente

1) Valorile lungimilor segmentelor sunt obţinute din proiecţie în plan.

Punct început	X / Y	Punct sfârşit	X / Y	Lungime segment (** (m)
1	571.151,186 378.563,619	2	571.173,36 378.579,937	27.531
2	571.173,36 378.579,937	3	570.983,7 378.889,101	362.703
3	570.983,7 378.889,101	4	570.959,641 378.875,854	27.465
4	570.959,641 378.875,854	1	571.151,186 378.563,619	366.306

**** Lungimile segmentelor sunt determinate în planul de proiecţie Stereo 70 şi sunt rotunjite la 1 milimetru.**

Document care conţine date cu caracter personal, protejat de prevederile Regulamentului (UE) nr. 679/2016 şi Legii 190/2018

***** Distanţa dintre puncte este formată din segmente cumulate ce sunt mai mici decât valoarea 1 milimetru.**

Neutilizabil in circuitul civil

DATE DESPRE IMOBILUL NR. 10793

Oficiul de Cadastru şi Publicitate Imobiliară PRAHOVA
Biroul de Cadastru şi Publicitate Imobiliară Ploieşti

A. Partea I. Descrierea imobilului

TEREN Extravilan

Adresa: Jud. Prahova

Nr. Crt	Nr cadastral Nr. topografic	Suprafaţa* (mp)	Observaţii / Referinţe
A1		4.300	Sector cadastral:87 Teren neimprejmuit;

B. Partea II. Proprietari şi acte

Inscrieri privitoare la dreptul de proprietate şi alte drepturi reale		Referinţe
/		
Act Administrativ nr. 203003, din 07/01/2009 emis de CJSDPAT PRAHOVA;		
B1	Intabulare, drept de PROPRIETATE, dobandit prin Reconstituire, cota actuala 1/1, cota initiala 1/1	A1
	1) **DUMITRU CONSTANTIN** 2) **DUMITRU DUMITRU** 3) **DUMITRU GHEORGHE** 4) **DUMITRU IRINEL** 5) **DUMITRU GEORGETA**	

C. Partea III. SARCINI .

Inscrieri privind dezmembramintele dreptului de proprietate, drepturi reale de garanţie şi sarcini	Referinţe
NU SUNT	

Neutilizabil în circuitul civil

Anexa Nr. 1 La Partea I

Teren

Nr cadastral	Suprafaţa (mp)*	Observaţii / Referinţe
	4.300	

* Suprafaţa este determinată in planul de proiecţie Stereo 70.

DETALII LINIARE IMOBIL

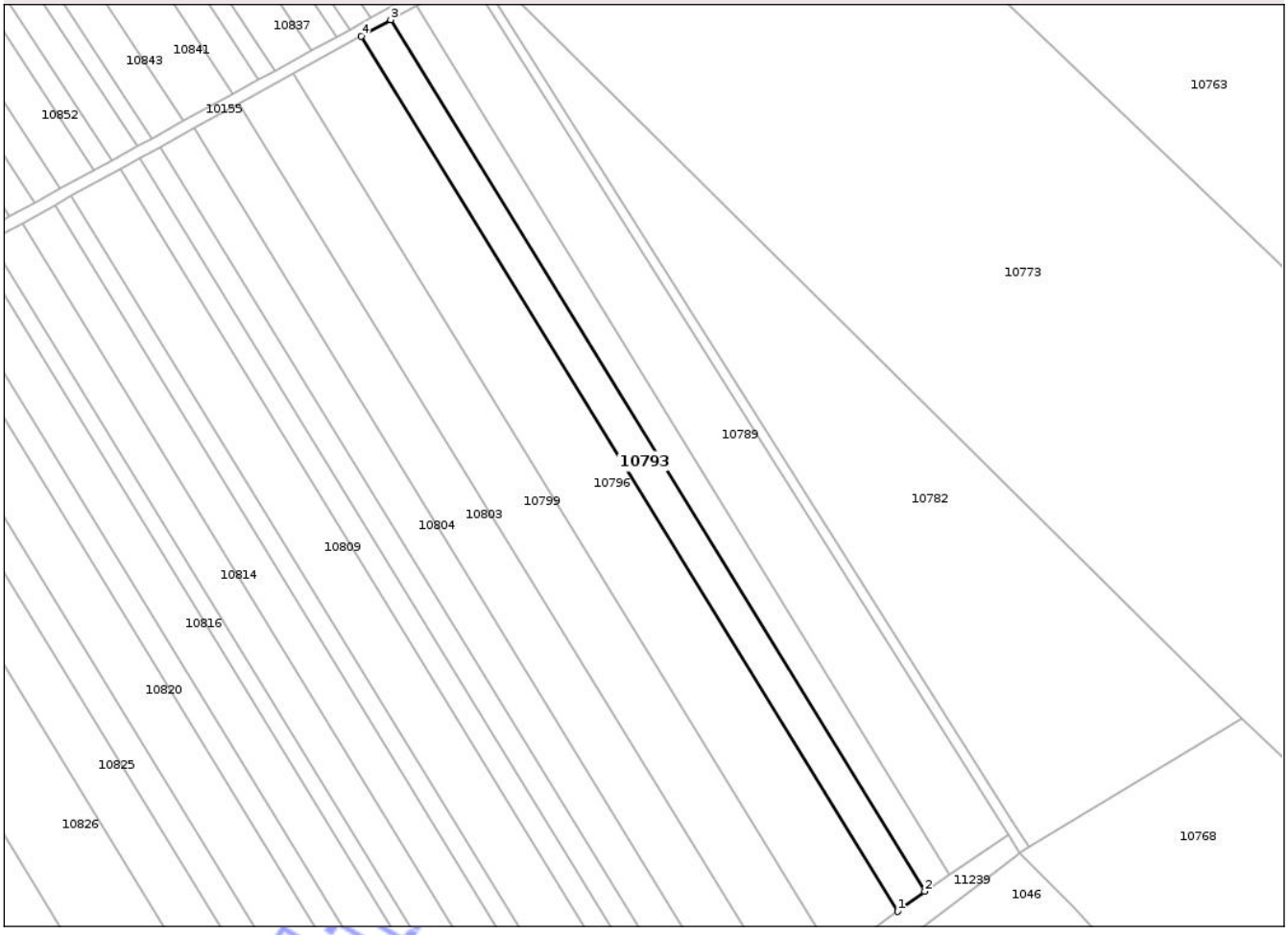

Date referitoare la teren

Crt	Categorie folosinţă	Intra vilan	Suprafaţa (mp)	Tarla	Parcelă	Nr. topo	Observaţii / Referinţe
1	arabil	NU	4.300	107	563/32	-	

Lungime Segmente

1) Valorile lungimilor segmentelor sunt obţinute din proiecţie în plan.

Punct început	X / Y	Punct sfârşit	X / Y	Lungime segment (** (m)
1	571.173,36 378.579,937	2	571.182,964 378.587,004	11.924
2	571.182,964 378.587,004	3	570.994,119 378.894,838	361.143
3	570.994,119 378.894,838	4	570.983,7 378.889,101	11.894
4	570.983,7 378.889,101	1	571.173,36 378.579,937	362.703

**** Lungimile segmentelor sunt determinate în planul de proiecţie Stereo 70 şi sunt rotunjite la 1 milimetru.**

Document care conţine date cu caracter personal, protejat de prevederile Regulamentului (UE) nr. 679/2016 şi Legii 190/2018

***** Distanţa dintre puncte este formată din segmente cumulate ce sunt mai mici decât valoarea 1 milimetru.**

Neutilizabil in circuitul civil

DATE DESPRE IMOBILUL NR. 10794

Oficiul de Cadastru şi Publicitate Imobiliară PRAHOVA
Biroul de Cadastru şi Publicitate Imobiliară Ploieşti

A. Partea I. Descrierea imobilului

TEREN Extravilan

Adresa: Jud. Prahova

Nr. Crt	Nr cadastral Nr. topografic	Suprafaţa* (mp)	Observaţii / Referinţe
A1		5.000	Sector cadastral:87 Teren neimprejmuit;

B. Partea II. Proprietari şi acte

Inscrieri privitoare la dreptul de proprietate şi alte drepturi reale		Referinţe
/		
Act Administrativ nr. 56467, din 25/04/1996 emis de CJSDPAT PRAHOVA;		
B1	Intabulare, drept de PROPRIETATE, dobandit prin Reconstituire, cota actuala 1/1, cota initiala 1/1	A1
	1) **URZEALĂ FRUSINA**	

C. Partea III. SARCINI .

Inscrieri privind dezmembramintele dreptului de proprietate, drepturi reale de garanţie şi sarcini	Referinţe
NU SUNT	

Neutilizabil în circuitul civil

Anexa Nr. 1 La Partea I

Teren

Nr cadastral	Suprafaţa (mp)*	Observaţii / Referinţe
	5.000	

* Suprafaţa este determinată in planul de proiecţie Stereo 70.

DETALII LINIARE IMOBIL

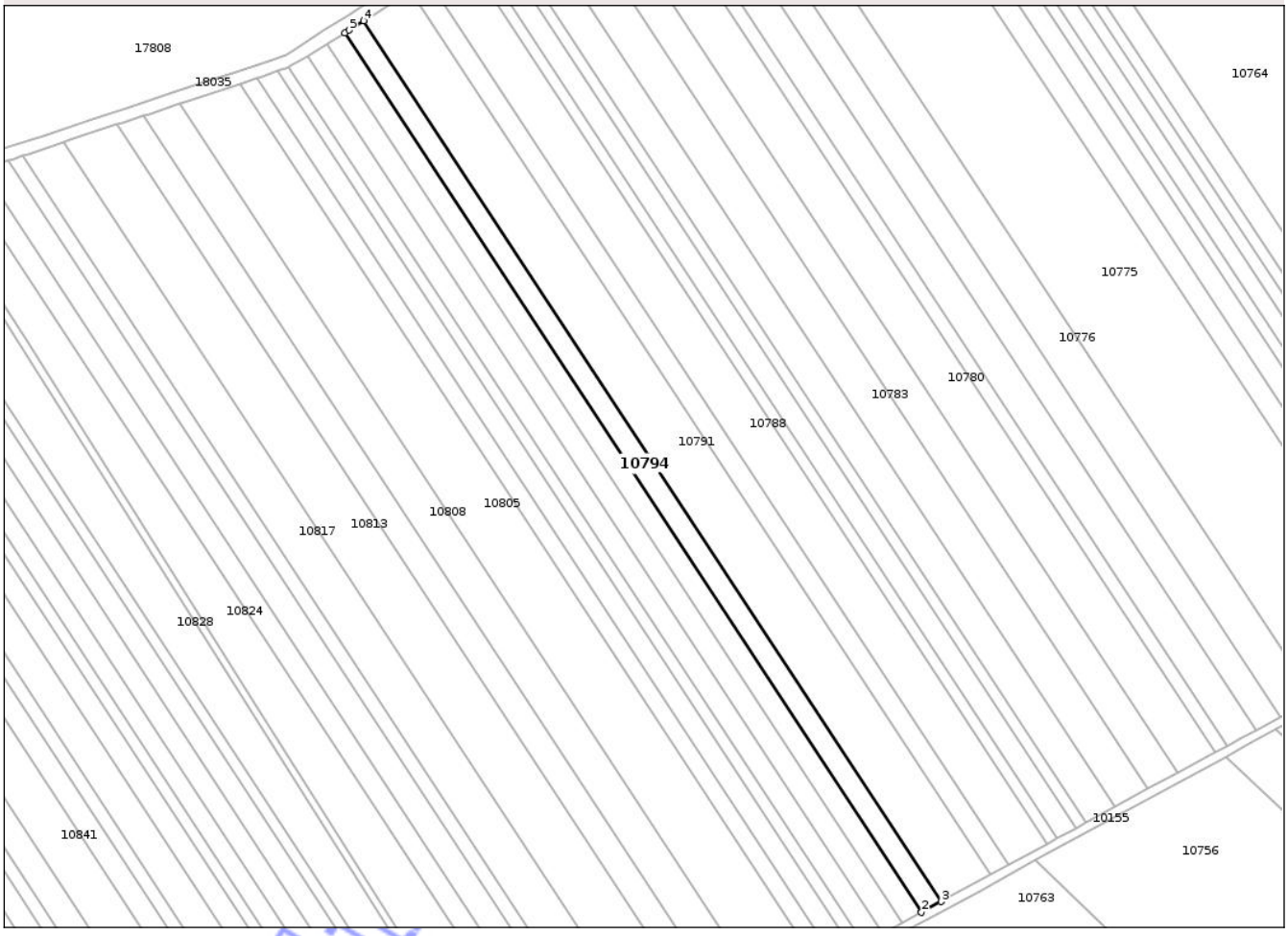

Date referitoare la teren

Crt	Categorie folosinţă	Intra vilan	Suprafaţa (mp)	Tarla	Parcelă	Nr. topo	Observaţii / Referinţe
1	arabil	NU	5.000	107	564/14	-	

Lungime Segmente
1) Valorile lungimilor segmentelor sunt obţinute din proiecţie în plan.

Punct început	X / Y	Punct sfârşit	X / Y	Lungime segment (** (m)
1	570.941,307 379.419,881	2	571.207,241 379.014,729	484.633
2	571.207,241 379.014,729	3	571.216,33 379.019,67	10.345
3	571.216,33 379.019,67	4	570.950,003 379.425,42	485.348
4	570.950,003 379.425,42	5	570.943,22 379.421,1	8.042
5	570.943,22 379.421,1	1	570.941,307 379.419,881	2.268

Document care conţine date cu caracter personal, protejat de prevederile Regulamentului (UE) nr. 679/2016 şi Legii 190/2018

**** Lungimile segmentelor sunt determinate în planul de proiecţie Stereo 70 şi sunt rotunjite la 1 milimetru.**
***** Distanţa dintre puncte este formată din segmente cumulate ce sunt mai mici decât valoarea 1 milimetru.**

Neutilizabil in circuitul civil

DATE DESPRE IMOBILUL NR. 10795

Oficiul de Cadastru şi Publicitate Imobiliară PRAHOVA
Biroul de Cadastru şi Publicitate Imobiliară Ploieşti

A. Partea I. Descrierea imobilului

Nr. CF vechi:3460
Nr. cadastral vechi:10581

TEREN Extravilan

Adresa: Jud. Prahova

Nr. Crt	Nr cadastral Nr. topografic	Suprafaţa* (mp)	Observaţii / Referinţe
A1	20872	Din acte: 4.754 Masurata: 4.741	Sector cadastral:87 Teren neimprejmuit;

B. Partea II. Proprietari şi acte

Inscrieri privitoare la dreptul de proprietate şi alte drepturi reale		Referinţe
75717 / 21/12/2007		
Act Notarial nr. 5832, din 20/12/2007 emis de NP Dragan Nicoleta;		
B5	se noteaza noua documentatie cadastrala in sensul ca se modifica coordonatele si amplasamentul	A1
67969 / 28/08/2014		
Act Normativ nr. 17, din 07/03/2014 emis de Parlamentul Romaniei;		
B6	Imobil aflat sub incidenta art.3 alin.(1) din Legea 17/2014, dobandit prin Lege	A1
108754 / 02/10/2019		
Act Notarial nr. 2554, din 01/10/2019 emis de NP DOBRE STELORIAN DANIEL;		
B11	Intabulare, drept de PROPRIETATEcumparare, dobandit prin Conventie, cota actuala 1/1, cota initiala 1/1	A1
	1) **SC KOSAL - AGROSERV SRL**, CIF:21359768	

C. Partea III. SARCINI

Inscrieri privind dezmembramintele dreptului de proprietate, drepturi reale de garanţie şi sarcini		Referinţe
123196 / 31/10/2019		
Act Notarial nr. 2554, din 01/10/2019 emis de NP DOBRE STELORIAN DANIEL;		
C2	se indreapta eroarea materiala strecurata in cuprinsul prezentei carti funciare si in cuprinsul incheierii nr.108754/2019 in sensul ca eronat a fost inscrisa sub C1 ipoteca legala (reprezentand rest pret) intrucat vanzatorii au renuntat in mod expes si irevocabil la beneficiul inscrierii in cartea funciara a ipotecii legale pentru pretul datorat,	A1

Neautorizat în circuitul civil

Anexa Nr. 1 La Partea I

Teren

Nr cadastral	Suprafaţa (mp)*	Observaţii / Referinţe
20872	Din acte: 4.754 Masurata: 4.741	

* Suprafaţa este determinată in planul de proiecţie Stereo 70.

DETALII LINIARE IMOBIL

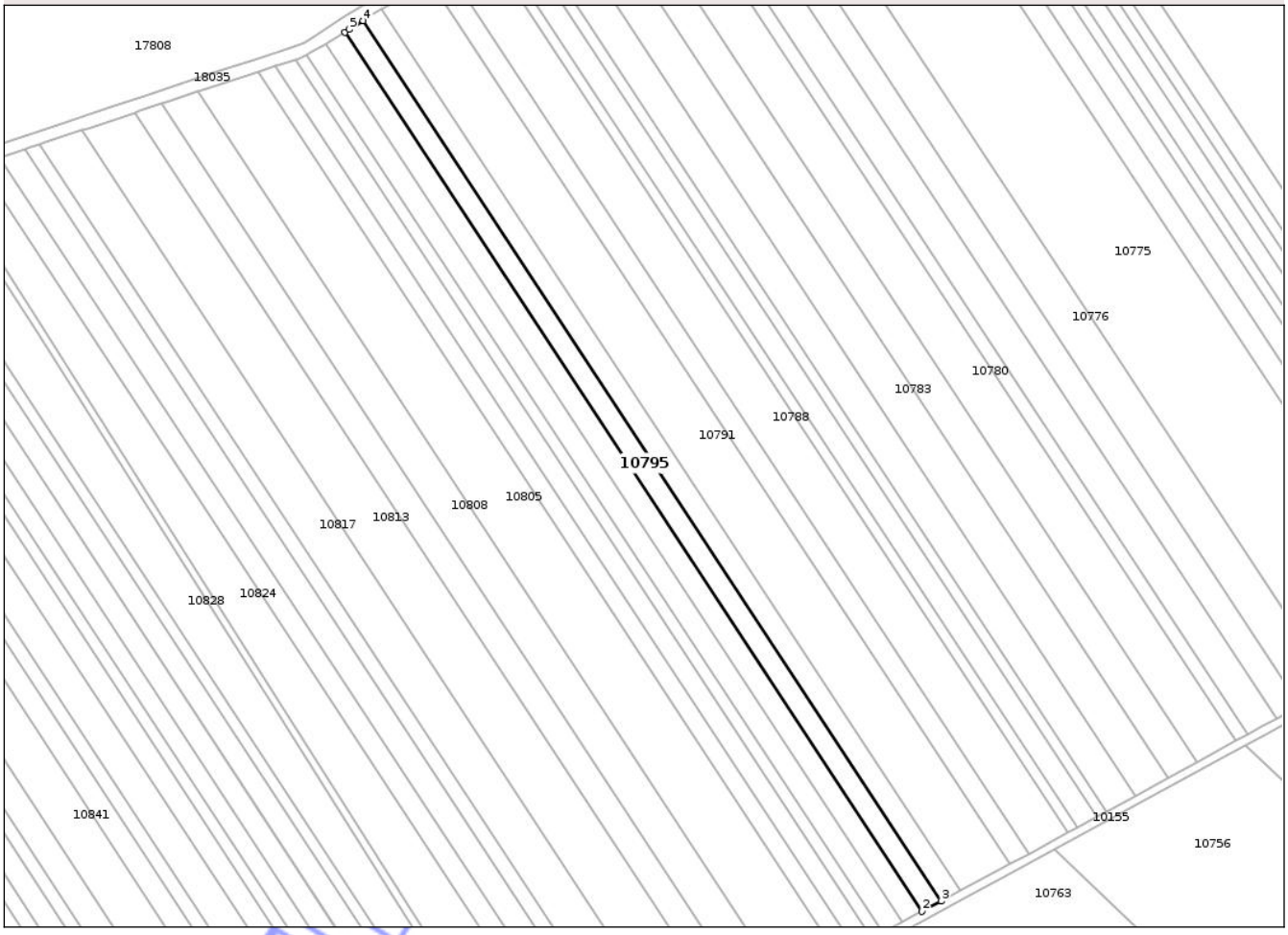

Date referitoare la teren

Crt	Categorie folosinţă	Intra vilan	Suprafaţa (mp)	Tarla	Parcelă	Nr. topo	Observaţii / Referinţe
2	arabil	NU	4.741	107	564/13	-	

Lungime Segmente
1) Valorile lungimilor segmentelor sunt obţinute din proiecţie în plan.

Punct început	X / Y	Punct sfârşit	X / Y	Lungime segment (** (m)
1	570.933,05 379.414,62	2	571.198,611 379.010,037	483.953
2	571.198,611 379.010,037	3	571.207,241 379.014,729	9.823
3	571.207,241 379.014,729	4	570.941,307 379.419,881	484.633
4	570.941,307 379.419,881	5	570.934,95 379.415,83	7.538
5	570.934,95 379.415,83	1	570.933,05 379.414,62	2.253

Document care conţine date cu caracter personal, protejat de prevederile Regulamentului (UE) nr. 679/2016 şi Legii 190/2018

**** Lungimile segmentelor sunt determinate în planul de proiecţie Stereo 70 şi sunt rotunjite la 1 milimetru.**
***** Distanţa dintre puncte este formată din segmente cumulate ce sunt mai mici decât valoarea 1 milimetru.**

Neutilizabil in circuitul civil

DATE DESPRE IMOBILUL NR. 10797

Oficiul de Cadastru şi Publicitate Imobiliară PRAHOVA
Biroul de Cadastru şi Publicitate Imobiliară Ploieşti

A. Partea I. Descrierea imobilului

TEREN Extravilan

Adresa: Jud. Prahova

Nr. Crt	Nr cadastral Nr. topografic	Suprafaţa* (mp)	Observaţii / Referinţe
A1		4.964	Sector cadastral:87 Teren neimprejmuit;

B. Partea II. Proprietari şi acte

Inscrieri privitoare la dreptul de proprietate şi alte drepturi reale		Referinţe
/		
Act Administrativ nr. 51529, din 29/11/1995 emis de CJSDPAT PRAHOVA;		
B1	Intabulare, drept de PROPRIETATE, dobandit prin Lege, cota actuala 1/1, cota initiala 1/1	A1
	1) **DUMITRACHE RADU ELISABETA**	

C. Partea III. SARCINI .

Inscrieri privind dezmembramintele dreptului de proprietate, drepturi reale de garanţie şi sarcini	Referinţe
NU SUNT	

Neutilizabil în circuitul civil

Anexa Nr. 1 La Partea I

Teren

Nr cadastral	Suprafaţa (mp)*	Observaţii / Referinţe
	4.964	

* Suprafaţa este determinată in planul de proiecţie Stereo 70.

DETALII LINIARE IMOBIL

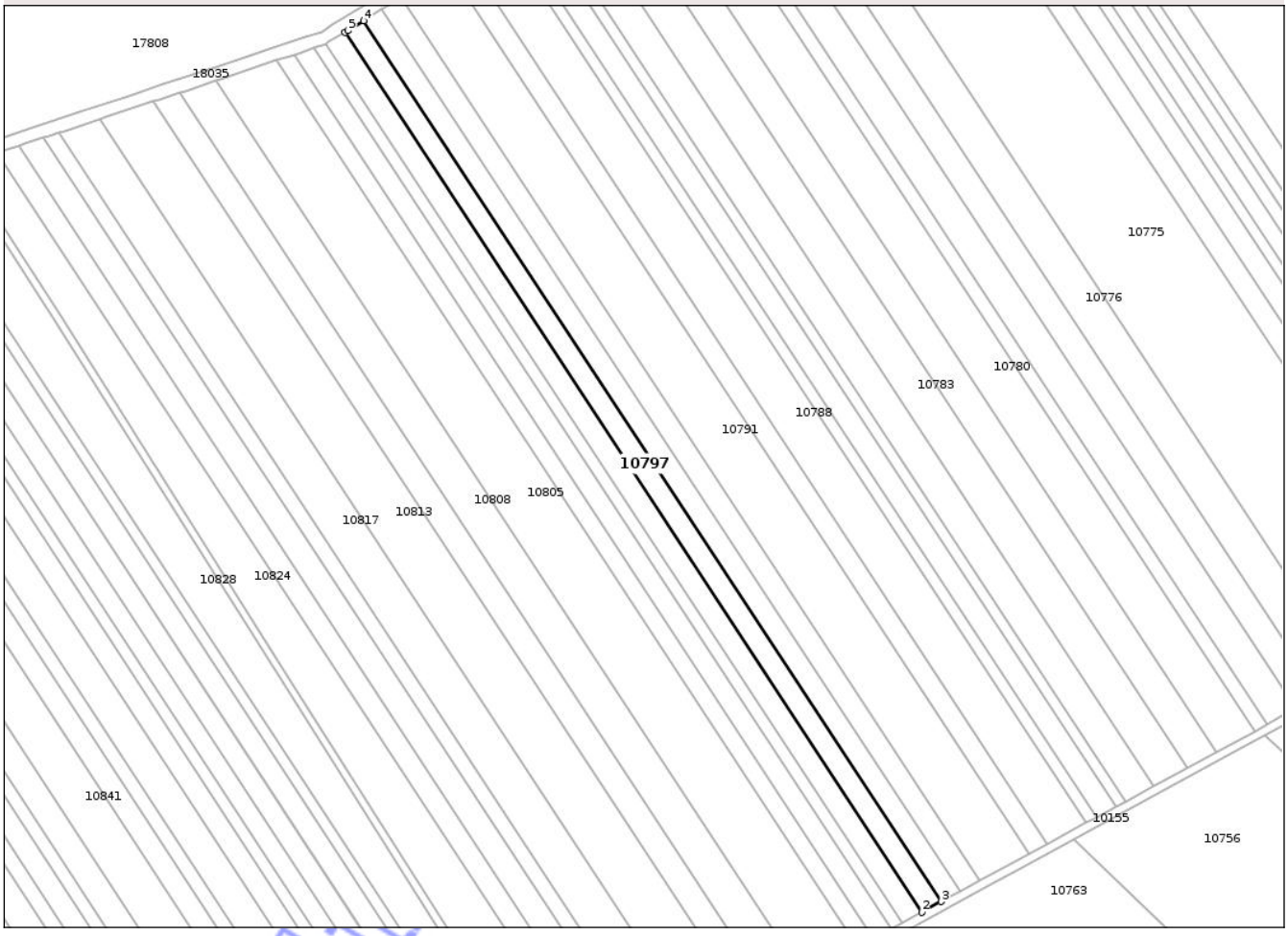

Date referitoare la teren

Crt	Categorie folosinţă	Intra vilan	Suprafaţa (mp)	Tarla	Parcelă	Nr. topo	Observaţii / Referinţe
1	arabil	NU	4.964	107	564/12	-	

Lungime Segmente
1) Valorile lungimilor segmentelor sunt obţinute din proiecţie în plan.

Punct început	X / Y	Punct sfârşit	X / Y	Lungime segment (** (m)
1	570.924,344 379.409,177	2	571.189,561 379.005,118	483.326
2	571.189,561 379.005,118	3	571.198,611 379.010,037	10.3
3	571.198,611 379.010,037	4	570.933,05 379.414,62	483.953
4	570.933,05 379.414,62	5	570.925,827 379.410,017	8.565
5	570.925,827 379.410,017	1	570.924,344 379.409,177	1.704

Document care conţine date cu caracter personal, protejat de prevederile Regulamentului (UE) nr. 679/2016 şi Legii 190/2018

**** Lungimile segmentelor sunt determinate în planul de proiecţie Stereo 70 şi sunt rotunjite la 1 milimetru.**
***** Distanţa dintre puncte este formată din segmente cumulate ce sunt mai mici decât valoarea 1 milimetru.**

Neutilizabil in circuitul civil

DATE DESPRE IMOBILUL NR. 10798

Oficiul de Cadastru şi Publicitate Imobiliară PRAHOVA
Biroul de Cadastru şi Publicitate Imobiliară Ploieşti

A. Partea I. Descrierea imobilului

TEREN Extravilan

Adresa: Jud. Prahova

Nr. Crt	Nr cadastral Nr. topografic	Suprafaţa* (mp)	Observaţii / Referinţe
A1		Din acte: 12.199 Masurata: 4.957	Sector cadastral:87 Teren neimprejmuit;

B. Partea II. Proprietari şi acte

Inscrieri privitoare la dreptul de proprietate şi alte drepturi reale		Referinţe
/		
Act Administrativ nr. 51528, din 29/11/1995 emis de CJSDPAT PRAHOVA;		
B1	Intabulare, drept de PROPRIETATE, dobandit prin Reconstituire, cota actuala 1/1, cota initiala 1/1	A1
	1) **UŢĂ ANA** 2) **DUMITRACHE ELISABETA** 3) **ISAC VASILICA**	

C. Partea III. SARCINI .

Inscrieri privind dezmembramintele dreptului de proprietate, drepturi reale de garanţie şi sarcini	Referinţe
NU SUNT	

Neutilizabil în circuitul civil

Anexa Nr. 1 La Partea I

Teren

Nr cadastral	Suprafaţa (mp)*	Observaţii / Referinţe
	Din acte: 12.199 Masurata: 4.957	

* Suprafaţa este determinată in planul de proiecţie Stereo 70.

DETALII LINIARE IMOBIL

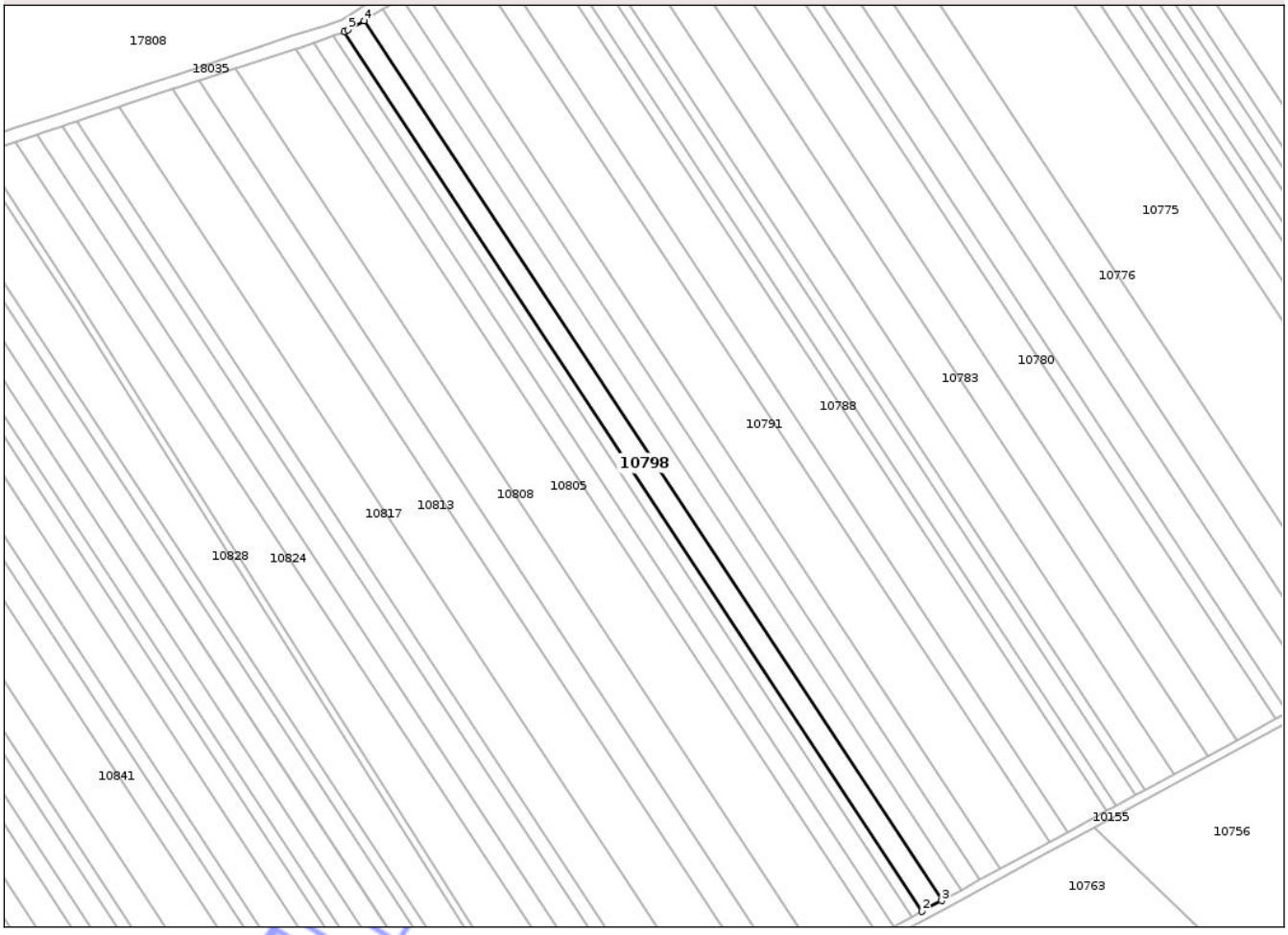

Date referitoare la teren

Crt	Categorie folosinţă	Intra vilan	Suprafaţa (mp)	Tarla	Parcelă	Nr. topo	Observaţii / Referinţe
1	arabil	NU	4.957	107	564/11	-	Diferenta de suprafata se regaseste la ID-ul 10800, 10801

Lungime Segmente

1) Valorile lungimilor segmentelor sunt obţinute din proiecţie în plan.

Punct început	X / Y	Punct sfârşit	X / Y	Lungime segment (** (m)
1	570.915,399 379.404,111	2	571.180,518 379.000,201	483.147
2	571.180,518 379.000,201	3	571.189,561 379.005,118	10.293
3	571.189,561 379.005,118	4	570.924,344 379.409,177	483.326
4	570.924,344 379.409,177	5	570.916,923 379.404,974	8.529
5	570.916,923 379.404,974	1	570.915,399 379.404,111	1.751

Document care conţine date cu caracter personal, protejat de prevederile Regulamentului (UE) nr. 679/2016 şi Legii 190/2018

**** Lungimile segmentelor sunt determinate în planul de proiecţie Stereo 70 şi sunt rotunjite la 1 milimetru.**
***** Distanţa dintre puncte este formată din segmente cumulate ce sunt mai mici decât valoarea 1 milimetru.**

Neutilizabil in circuitul civil

DATE DESPRE IMOBILUL NR. 10799

Oficiul de Cadastru şi Publicitate Imobiliară PRAHOVA
Biroul de Cadastru şi Publicitate Imobiliară Ploieşti

A. Partea I. Descrierea imobilului

TEREN Extravilan

Adresa: Jud. Prahova

Nr. Crt	Nr cadastral Nr. topografic	Suprafaţa* (mp)	Observaţii / Referinţe
A1		8.000	Sector cadastral:87 Teren neimprejmuit;

B. Partea II. Proprietari şi acte

Inscrieri privitoare la dreptul de proprietate şi alte drepturi reale		Referinţe
/		
Act Administrativ nr. 56401, din 16/05/1996 emis de CJSDPAT PRAHOVA;		
B1	Intabulare, drept de PROPRIETATE, dobandit prin Reconstituire, cota actuala 1/1, cota initiala 1/1	A1
	1) **GHEORGHE GHE. VIRGIL**	

C. Partea III. SARCINI .

Inscrieri privind dezmembramintele dreptului de proprietate, drepturi reale de garanţie şi sarcini	Referinţe
NU SUNT	

Neutilizabil în circuitul civil

Anexa Nr. 1 La Partea I

Teren

Nr cadastral	Suprafaţa (mp)*	Observaţii / Referinţe
	8.000	

* Suprafaţa este determinată in planul de proiecţie Stereo 70.

DETALII LINIARE IMOBIL

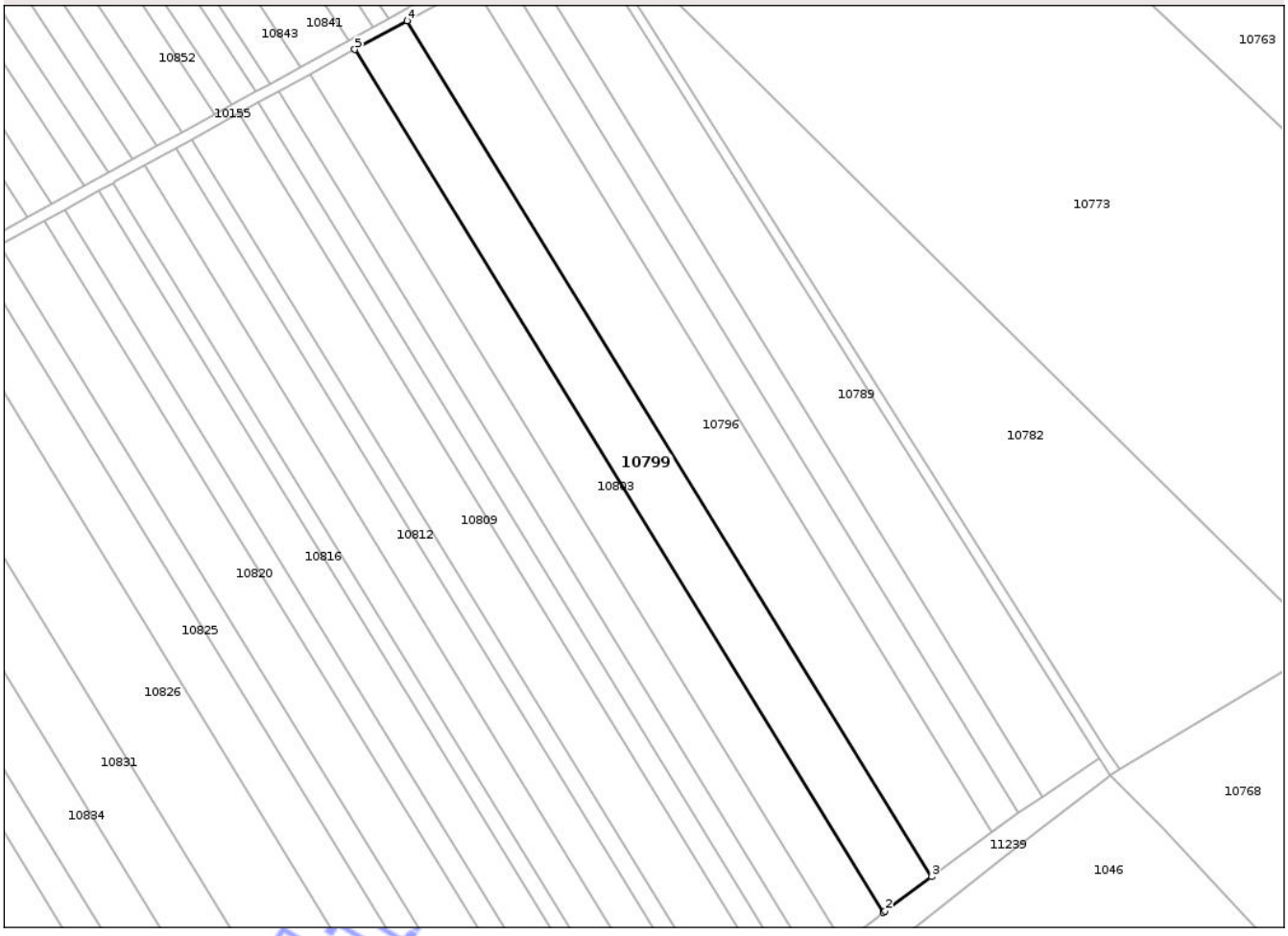

Date referitoare la teren

Crt	Categorie folosinţă	Intra vilan	Suprafaţa (mp)	Tarla	Parcelă	Nr. topo	Observaţii / Referinţe
1	arabil	NU	8.000	107	563/30	-	

Lungime Segmente

1) Valorile lungimilor segmentelor sunt obţinute din proiecţie în plan.

Punct început	X / Y	Punct sfârşit	X / Y	Lungime segment (** (m)
1	571.133,61 378.550,665	2	571.134,301 378.551,194	0.87
2	571.134,301 378.551,194	3	571.151,186 378.563,619	20.964
3	571.151,186 378.563,619	4	570.959,641 378.875,854	366.306
4	570.959,641 378.875,854	5	570.940,563 378.865,349	21.779
5	570.940,563 378.865,349	1	571.133,61 378.550,665	369.179

Document care conţine date cu caracter personal, protejat de prevederile Regulamentului (UE) nr. 679/2016 şi Legii 190/2018

**** Lungimile segmentelor sunt determinate în planul de proiecţie Stereo 70 şi sunt rotunjite la 1 milimetru.**
***** Distanţa dintre puncte este formată din segmente cumulate ce sunt mai mici decât valoarea 1 milimetru.**

Neutilizabil in circuitul civil

DATE DESPRE IMOBILUL NR. 10800

Oficiul de Cadastru şi Publicitate Imobiliară PRAHOVA
Biroul de Cadastru şi Publicitate Imobiliară Ploieşti

A. Partea I. Descrierea imobilului

TEREN Extravilan

Adresa: Jud. Prahova

Nr. Crt	Nr cadastral Nr. topografic	Suprafaţa* (mp)	Observaţii / Referinţe
A1	24254	2.617	Sector cadastral:87 Teren neimprejmuit;

B. Partea II. Proprietari şi acte

Inscrieri privitoare la dreptul de proprietate şi alte drepturi reale		Referinţe
64166 / 25/08/2014		
Hotarare Judecatoreasca nr. 1012, din 29/11/1991 emis de TRIBUNALUL PRAHOVA (sentinta civila nr. 9259/14-10-1996 emis de JUDECATORIA PLOIESTI; incheiere nr.5002/09.07.2008 emis de JUDECATORIA PLOIESTI;act administrativ nr.51528/29.11.1995 emis de COMISIA JUDETEANA PRAHOVA;);		
B2	se noteaza faptul ca imobilul se afla sub incidenta art.3 (alin.1) din legea nr.17/2014	A1
104623 / 12/10/2020		
Hotarare Judecatoreasca nr. 9259, din 14/10/1996 emis de JUDECATORIA PLOIESTI (act notarial nr 35 din 28.07.2020, emis de NP DAN OLIVIU VASILICA);		
B3	se indreapta eroarea materiala strceurata in cuprinsul prezentei carti funciare si in cuprinsul incheierii nr.64166/2014 in sensul ca suprafata masurata a imobilului este de 2616,60 mp	A1
88170 / 06/07/2021		
Act Notarial nr. 1199, din 02/07/2021 emis de NP Dobre Stelorian Daniel (contract de vanzare cumparare);		
B6	Intabulare, drept de PROPRIETATEcumparare, dobandit prin Conventie, cota actuala 1/1, cota initiala 1/1	A1
	1) **SC KOSAL - AGROSERV SRL**, CIF:21359768	

C. Partea III. SARCINI .

Inscrieri privind dezmembramintele dreptului de proprietate, drepturi reale de garanţie şi sarcini	Referinţe
NU SUNT	

Neutilizabil în circuitul civil

Anexa Nr. 1 La Partea I

Teren

Nr cadastral	Suprafaţa (mp)*	Observaţii / Referinţe
24254	2.617	

* Suprafaţa este determinată in planul de proiecţie Stereo 70.

DETALII LINIARE IMOBIL

Date referitoare la teren

Crt	Categorie folosinţă	Intra vilan	Suprafaţa (mp)	Tarla	Parcelă	Nr. topo	Observaţii / Referinţe
1	arabil	NU	2.617	107	564/11	-	

Lungime Segmente

1) Valorile lungimilor segmentelor sunt obţinute din proiecţie în plan.

Punct început	X / Y	Punct sfârşit	X / Y	Lungime segment (** (m)
1	570.910,239 379.402,106	2	571.175,745 378.997,607	483.852
2	571.175,745 378.997,607	3	571.180,518 379.000,201	5.432
3	571.180,518 379.000,201	4	570.915,399 379.404,111	483.147
4	570.915,399 379.404,111	5	570.914,15 379.403,403	1.436
5	570.914,15 379.403,403	6	570.911,976 379.402,682	2.29

Document care conţine date cu caracter personal, protejat de prevederile Regulamentului (UE) nr. 679/2016 şi Legii 190/2018

Punct început	X / Y	Punct sfârşit	X / Y	Lungime segment (** (m)
6	570.911,976 379.402,682	1	570.910,239 379.402,106	1.83

** Lungimile segmentelor sunt determinate în planul de proiecţie Stereo 70 şi sunt rotunjite la 1 milimetru.
*** Distanţa dintre puncte este formată din segmente cumulate ce sunt mai mici decât valoarea 1 milimetru.

Neutilizabil in circuitul civil

DATE DESPRE IMOBILUL NR. 10801

Oficiul de Cadastru şi Publicitate Imobiliară PRAHOVA
Biroul de Cadastru şi Publicitate Imobiliară Ploieşti

A. Partea I. Descrierea imobilului

TEREN Extravilan

Adresa: Jud. Prahova, Tarla 107, parcela A564/11

Nr. Crt	Nr cadastral Nr. topografic	Suprafaţa* (mp)	Observaţii / Referinţe
A1	25439	Din acte: 4.625 Masurata: 4.546	Sector cadastral:87 Teren neimprejmuit;

B. Partea II. Proprietari şi acte

Inscrieri privitoare la dreptul de proprietate şi alte drepturi reale		Referinţe
150082 / 17/12/2019		
Act Normativ nr. 17, din 07/03/2014 emis de PARLAMENTUL ROMANIEI;		
B2	se noteaza faptul ca imobilul se afla sub incidenta art.3 alin.(1) din Legea nr. 17/2014	A1
65768 / 16/07/2020		
Act Notarial nr. 1183, din 15/07/2020 emis de NP Dobre Stelorian Daniel;		
B3	Intabulare, drept de PROPRIETATE, dobandit prin Conventie, cota actuala 1/1, cota initiala 1/1	A1
	1) **SC KOSAL - AGROSERV SRL**, CIF:21359768	

C. Partea III. SARCINI .

Inscrieri privind dezmembramintele dreptului de proprietate, drepturi reale de garanţie şi sarcini	Referinţe
NU SUNT	

Neutilizabil în circuitul civil

Anexa Nr. 1 La Partea I

Teren

Nr cadastral	Suprafaţa (mp)*	Observaţii / Referinţe
25439	Din acte: 4.625 Masurata: 4.546	

* Suprafaţa este determinată in planul de proiecţie Stereo 70.

DETALII LINIARE IMOBIL

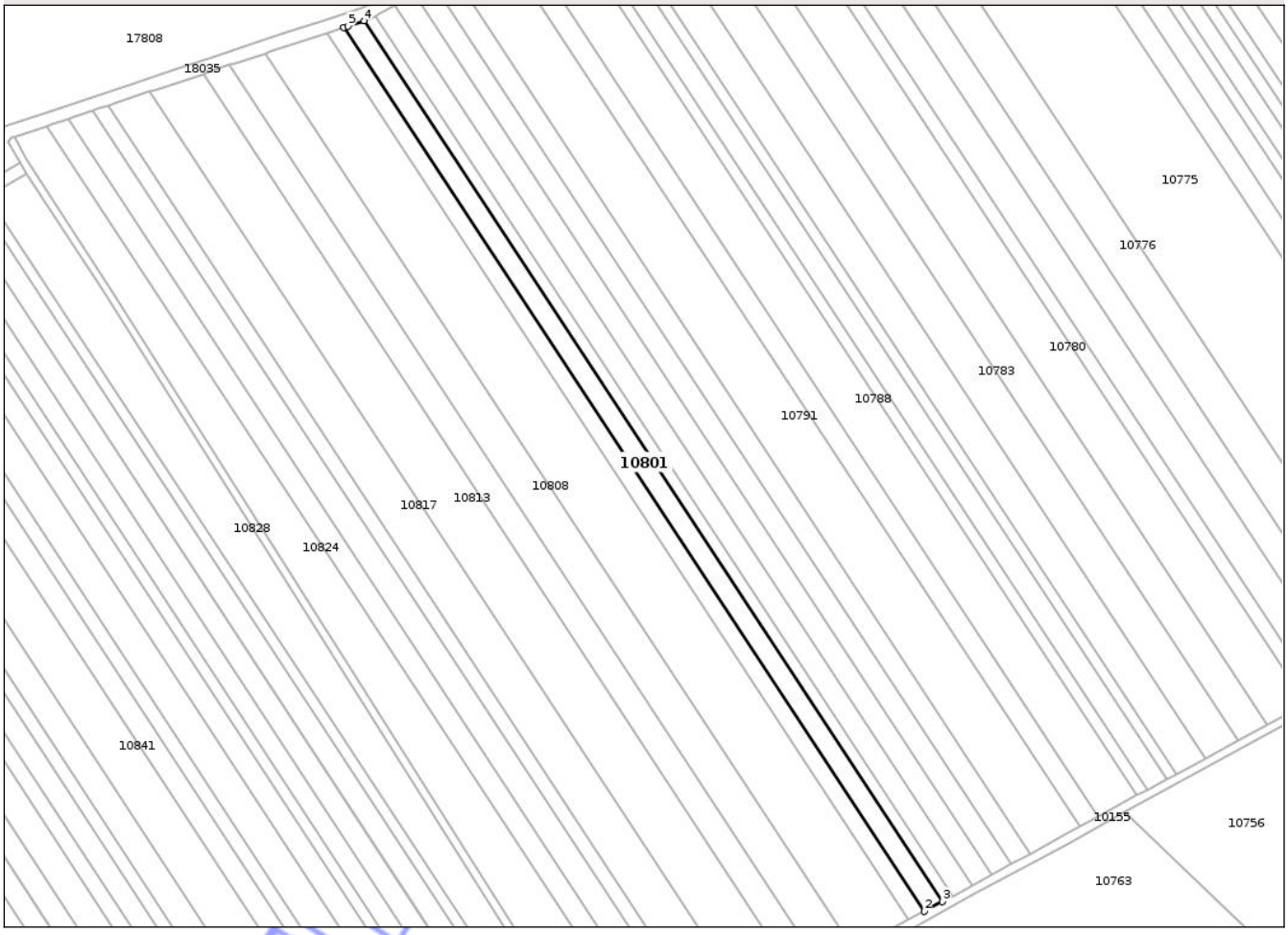

Date referitoare la teren

Crt	Categorie folosinţă	Intra vilan	Suprafaţa (mp)	Tarla	Parcelă	Nr. topo	Observaţii / Referinţe
1	arabil	NU	4.546	107	564/11	-	

Lungime Segmente
1) Valorile lungimilor segmentelor sunt obţinute din proiecţie în plan.

Punct început	X / Y	Punct sfârşit	X / Y	Lungime segment (** (m)
1	570.901,025 379.399,052	2	571.167,477 378.993,112	485.576
2	571.167,477 378.993,112	3	571.175,745 378.997,607	9.411
3	571.175,745 378.997,607	4	570.910,239 379.402,106	483.852
4	570.910,239 379.402,106	5	570.902,86 379.399,66	7.774
5	570.902,86 379.399,66	1	570.901,025 379.399,052	1.933

Document care conţine date cu caracter personal, protejat de prevederile Regulamentului (UE) nr. 679/2016 şi Legii 190/2018

**** Lungimile segmentelor sunt determinate în planul de proiecţie Stereo 70 şi sunt rotunjite la 1 milimetru.**
***** Distanţa dintre puncte este formată din segmente cumulate ce sunt mai mici decât valoarea 1 milimetru.**

Neutilizabil in circuitul civil

DATE DESPRE IMOBILUL NR. 10802

Oficiul de Cadastru şi Publicitate Imobiliară PRAHOVA
Biroul de Cadastru şi Publicitate Imobiliară Ploieşti

A. Partea I. Descrierea imobilului

Nr. CF vechi:3494
Nr. cadastral vechi:10556

TEREN Extravilan

Adresa: Jud. Prahova

Nr. Crt	Nr cadastral Nr. topografic	Suprafaţa* (mp)	Observaţii / Referinţe
A1	20848	Din acte: 4.000 Masurata: 3.957	Sector cadastral:87 Teren neimprejmuit;

B. Partea II. Proprietari şi acte

Inscrieri privitoare la dreptul de proprietate şi alte drepturi reale		Referinţe
67964 / 28/08/2014		
Act Normativ nr. 17, din 07/03/2014 emis de Parlamentul Romaniei;		
B9	Imobil aflat sub incidenta art.3 alin.(1) din Legea 17/2014, dobandit prin Lege	A1
107210 / 18/08/2021		
Act Notarial nr. 1639, din 17/08/2021 emis de Dobre Stelorian Daniel (contract de vanzare cumparare);		
B11	Intabulare, drept de PROPRIETATEcumparare, dobandit prin Conventie, cota actuala 1/1, cota initiala 1/1	A1
	1) **SC KOSAL - AGROSERV SRL**, CIF:21359768	

C. Partea III. SARCINI

Inscrieri privind dezmembramintele dreptului de proprietate, drepturi reale de garanţie şi sarcini		Referinţe
150136 / 17/12/2019		
Act Administrativ nr. 166748, din 12/12/2019 emis de ANAF-DGRFP PLOIESTI-AJFP PRAHOVA-SERVICIUL (COLECTARE EXECUTARE SILITA PERSOANE FIZICE);		
C2	se radiaza ipoteca legala reprezentand sechestru inscris sub C1 prin incheierea nr. 63457/2017	A1

Neautorizat în circuitul civil

Anexa Nr. 1 La Partea I

Teren

Nr cadastral	Suprafaţa (mp)*	Observaţii / Referinţe
20848	Din acte: 4.000 Masurata: 3.957	

* Suprafaţa este determinată in planul de proiecţie Stereo 70.

DETALII LINIARE IMOBIL

Date referitoare la teren

Crt	Categorie folosinţă	Intra vilan	Suprafaţa (mp)	Tarla	Parcelă	Nr. topo	Observaţii / Referinţe
1	arabil	NU	3.957	107	564/10	-	

Lungime Segmente

1) Valorile lungimilor segmentelor sunt obţinute din proiecţie în plan.

Punct început	X / Y	Punct sfârşit	X / Y	Lungime segment (** (m)
1	570.893,031 379.396,404	2	571.160,304 378.989,212	487.073
2	571.160,304 378.989,212	3	571.167,477 378.993,112	8.165
3	571.167,477 378.993,112	4	570.901,025 379.399,052	485.576
4	570.901,025 379.399,052	5	570.894,89 379.397,02	6.463
5	570.894,89 379.397,02	1	570.893,031 379.396,404	1.958

Document care conţine date cu caracter personal, protejat de prevederile Regulamentului (UE) nr. 679/2016 şi Legii 190/2018

**** Lungimile segmentelor sunt determinate în planul de proiecţie Stereo 70 şi sunt rotunjite la 1 milimetru.**
***** Distanţa dintre puncte este formată din segmente cumulate ce sunt mai mici decât valoarea 1 milimetru.**

Neutilizabil in circuitul civil

DATE DESPRE IMOBILUL NR. 10803

Oficiul de Cadastru şi Publicitate Imobiliară PRAHOVA
Biroul de Cadastru şi Publicitate Imobiliară Ploieşti

A. Partea I. Descrierea imobilului

TEREN Extravilan

Adresa: Jud. Prahova

Nr. Crt	Nr cadastral Nr. topografic	Suprafaţa* (mp)	Observaţii / Referinţe
A1		6.800	Sector cadastral:87 Teren neimprejmuit;

B. Partea II. Proprietari şi acte

Inscrieri privitoare la dreptul de proprietate şi alte drepturi reale		Referinţe
/		
Act Administrativ nr. 56500, din 16/05/1996 emis de CJSDPAT PRAHOVA;		
B1	Intabulare, drept de PROPRIETATE, dobandit prin Reconstituire, cota actuala 1/1, cota initiala 1/1	A1
	1) **STANCHI CONSTANTIN**	

C. Partea III. SARCINI .

Inscrieri privind dezmembramintele dreptului de proprietate, drepturi reale de garanţie şi sarcini	Referinţe
NU SUNT	

Neutilizabil în circuitul civil

Anexa Nr. 1 La Partea I

Teren

Nr cadastral	Suprafaţa (mp)*	Observaţii / Referinţe
	6.800	

* Suprafaţa este determinată in planul de proiecţie Stereo 70.

DETALII LINIARE IMOBIL

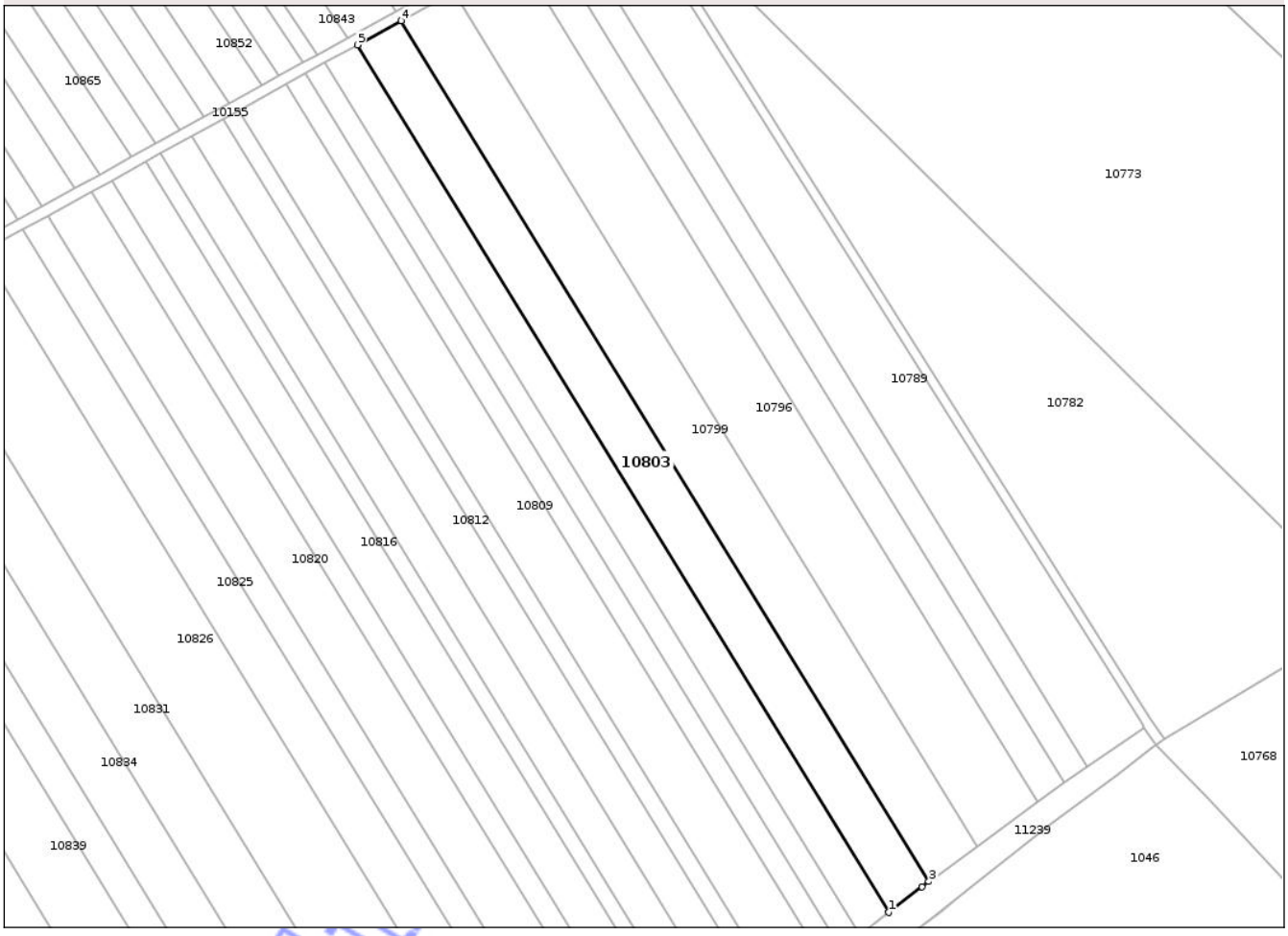

Date referitoare la teren

Crt	Categorie folosinţă	Intra vilan	Suprafaţa (mp)	Tarla	Parcelă	Nr. topo	Observaţii / Referinţe
1	arabil	NU	6.800	107	563/29	-	

Lungime Segmente

1) Valorile lungimilor segmentelor sunt obţinute din proiecţie în plan.

Punct început	X / Y	Punct sfârşit	X / Y	Lungime segment (** (m)
1	571.118,961 378.539,452	2	571.131,124 378.548,763	15.318
2	571.131,124 378.548,763	3	571.133,61 378.550,665	3.13
3	571.133,61 378.550,665	4	570.940,563 378.865,349	369.179
4	570.940,563 378.865,349	5	570.924,471 378.856,488	18.37
5	570.924,471 378.856,488	1	571.118,961 378.539,452	371.938

Document care conţine date cu caracter personal, protejat de prevederile Regulamentului (UE) nr. 679/2016 şi Legii 190/2018

**** Lungimile segmentelor sunt determinate în planul de proiecţie Stereo 70 şi sunt rotunjite la 1 milimetru.**
***** Distanţa dintre puncte este formată din segmente cumulate ce sunt mai mici decât valoarea 1 milimetru.**

Neutilizabil in circuitul civil

DATE DESPRE IMOBILUL NR. 10804

Oficiul de Cadastru şi Publicitate Imobiliară PRAHOVA
Biroul de Cadastru şi Publicitate Imobiliară Ploieşti

A. Partea I. Descrierea imobilului

TEREN Extravilan

Adresa: Jud. Prahova

Nr. Crt	Nr cadastral Nr. topografic	Suprafaţa* (mp)	Observaţii / Referinţe
A1		5.000	Sector cadastral:87 Teren neimprejmuit;

B. Partea II. Proprietari şi acte

Inscrieri privitoare la dreptul de proprietate şi alte drepturi reale		Referinţe
/		
Act Administrativ nr. 58243, din 16/09/1996 emis de CJSDPAT PRAHOVA;		
B1	Intabulare, drept de PROPRIETATE, dobandit prin Constituire, cota actuala 1/1, cota initiala 1/1	A1
	1) **ŞTEFAN ALEXANDRINA** DEFUNCT:Da	

C. Partea III. SARCINI .

Inscrieri privind dezmembramintele dreptului de proprietate, drepturi reale de garanţie şi sarcini	Referinţe
NU SUNT	

Neutilizabil în circuitul civil

Anexa Nr. 1 La Partea I

Teren

Nr cadastral	Suprafaţa (mp)*	Observaţii / Referinţe
	5.000	

* Suprafaţa este determinată in planul de proiecţie Stereo 70.

DETALII LINIARE IMOBIL

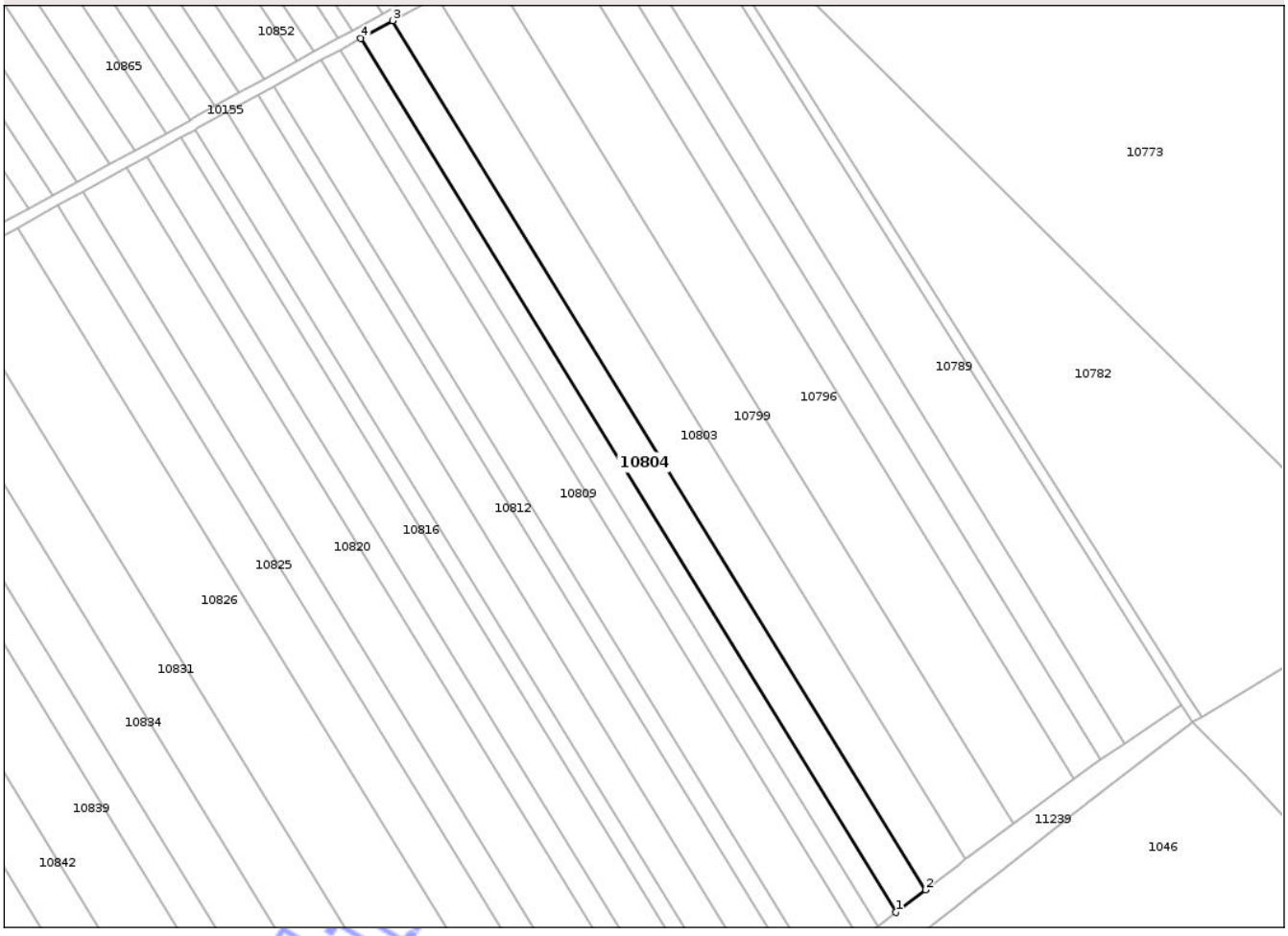

Date referitoare la teren

Crt	Categorie folosinţă	Intra vilan	Suprafaţa (mp)	Tarla	Parcelă	Nr. topo	Observaţii / Referinţe
1	arabil	NU	5.000	107	563/28	-	

Lungime Segmente

1) Valorile lungimilor segmentelor sunt obţinute din proiecţie în plan.

Punct început	X / Y	Punct sfârşit	X / Y	Lungime segment (** (m)
1	571.108,258 378.531,259	2	571.118,961 378.539,452	13.479
2	571.118,961 378.539,452	3	570.924,471 378.856,488	371.938
3	570.924,471 378.856,488	4	570.912,714 378.850,015	13.421
4	570.912,714 378.850,015	1	571.108,258 378.531,259	373.956

**** Lungimile segmentelor sunt determinate în planul de proiecţie Stereo 70 şi sunt rotunjite la 1 milimetru.**

Document care conţine date cu caracter personal, protejat de prevederile Regulamentului (UE) nr. 679/2016 şi Legii 190/2018

***** Distanţa dintre puncte este formată din segmente cumulate ce sunt mai mici decât valoarea 1 milimetru.**

Neutilizabil in circuitul civil

DATE DESPRE IMOBILUL NR. 10805

Oficiul de Cadastru şi Publicitate Imobiliară PRAHOVA
Biroul de Cadastru şi Publicitate Imobiliară Ploieşti

A. Partea I. Descrierea imobilului

TEREN Extravilan

Adresa: Jud. Prahova

Nr. Crt	Nr cadastral Nr. topografic	Suprafaţa* (mp)	Observaţii / Referinţe
A1		13.857	Sector cadastral:87 Teren neimprejmuit;

B. Partea II. Proprietari şi acte

Inscrieri privitoare la dreptul de proprietate şi alte drepturi reale		Referinţe
/		
Act Administrativ nr. 51554, din 28/12/1995 emis de CJSDPAT PRAHOVA;		
B1	Intabulare, drept de PROPRIETATE, dobandit prin Reconstituire, cota actuala 1/1, cota initiala 1/1	A1
	1) **MĂNDICĂ I. NICOLAE**	

C. Partea III. SARCINI .

Inscrieri privind dezmembramintele dreptului de proprietate, drepturi reale de garanţie şi sarcini	Referinţe
NU SUNT	

Neutilizabil în circuitul civil

Anexa Nr. 1 La Partea I

Teren

Nr cadastral	Suprafaţa (mp)*	Observaţii / Referinţe
	13.857	

* Suprafaţa este determinată in planul de proiecţie Stereo 70.

DETALII LINIARE IMOBIL

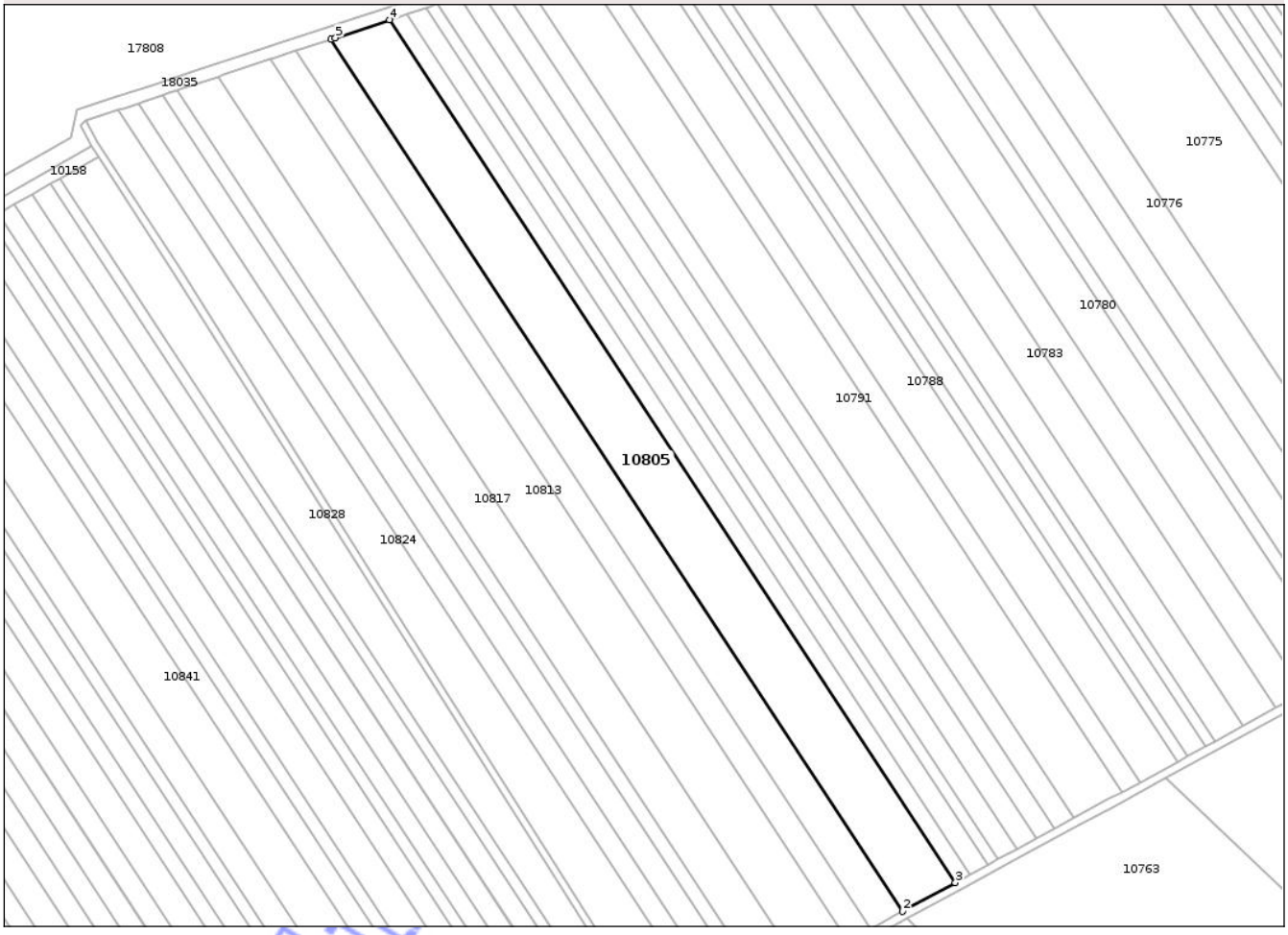

Date referitoare la teren

Crt	Categorie folosinţă	Intra vilan	Suprafaţa (mp)	Tarla	Parcelă	Nr. topo	Observaţii / Referinţe
1	arabil	NU	13.857	107	564/9	-	

Lungime Segmente
1) Valorile lungimilor segmentelor sunt obţinute din proiecţie în plan.

Punct început	X / Y	Punct sfârşit	X / Y	Lungime segment (** (m)
1	570.865,227 379.387,193	2	571.135,357 378.975,65	492.278
2	571.135,357 378.975,65	3	571.160,304 378.989,212	28.395
3	571.160,304 378.989,212	4	570.893,031 379.396,404	487.073
4	570.893,031 379.396,404	5	570.867,38 379.387,907	27.022
5	570.867,38 379.387,907	1	570.865,227 379.387,193	2.268

Document care conţine date cu caracter personal, protejat de prevederile Regulamentului (UE) nr. 679/2016 şi Legii 190/2018

**** Lungimile segmentelor sunt determinate în planul de proiecţie Stereo 70 şi sunt rotunjite la 1 milimetru.**
***** Distanţa dintre puncte este formată din segmente cumulate ce sunt mai mici decât valoarea 1 milimetru.**

Neutilizabil in circuitul civil

DATE DESPRE IMOBILUL NR. 10806

Oficiul de Cadastru şi Publicitate Imobiliară PRAHOVA
Biroul de Cadastru şi Publicitate Imobiliară Ploieşti

A. Partea I. Descrierea imobilului

TEREN Extravilan

Adresa: Jud. Prahova

Nr. Crt	Nr cadastral Nr. topografic	Suprafaţa* (mp)	Observaţii / Referinţe
A1		3.148	Sector cadastral:87 Teren neimprejmuit;

B. Partea II. Proprietari şi acte

Inscrieri privitoare la dreptul de proprietate şi alte drepturi reale		Referinţe
/		
Act Administrativ nr. 51508, din 29/11/1995 emis de CJSDPAT PRAHOVA;		
B1	Intabulare, drept de PROPRIETATE, dobandit prin Reconstituire, cota actuala 1/1, cota initiala 1/1	A1
	1) **ŞTEFAN PETRE** DEFUNCT:Da 2) **PANDELEA VASILICA** DEFUNCT:Da	

C. Partea III. SARCINI .

Inscrieri privind dezmembramintele dreptului de proprietate, drepturi reale de garanţie şi sarcini	Referinţe
NU SUNT	

Neutilizabil în circuitul civil

Anexa Nr. 1 La Partea I

Teren

Nr cadastral	Suprafaţa (mp)*	Observaţii / Referinţe
	3.148	

* Suprafaţa este determinată in planul de proiecţie Stereo 70.

DETALII LINIARE IMOBIL

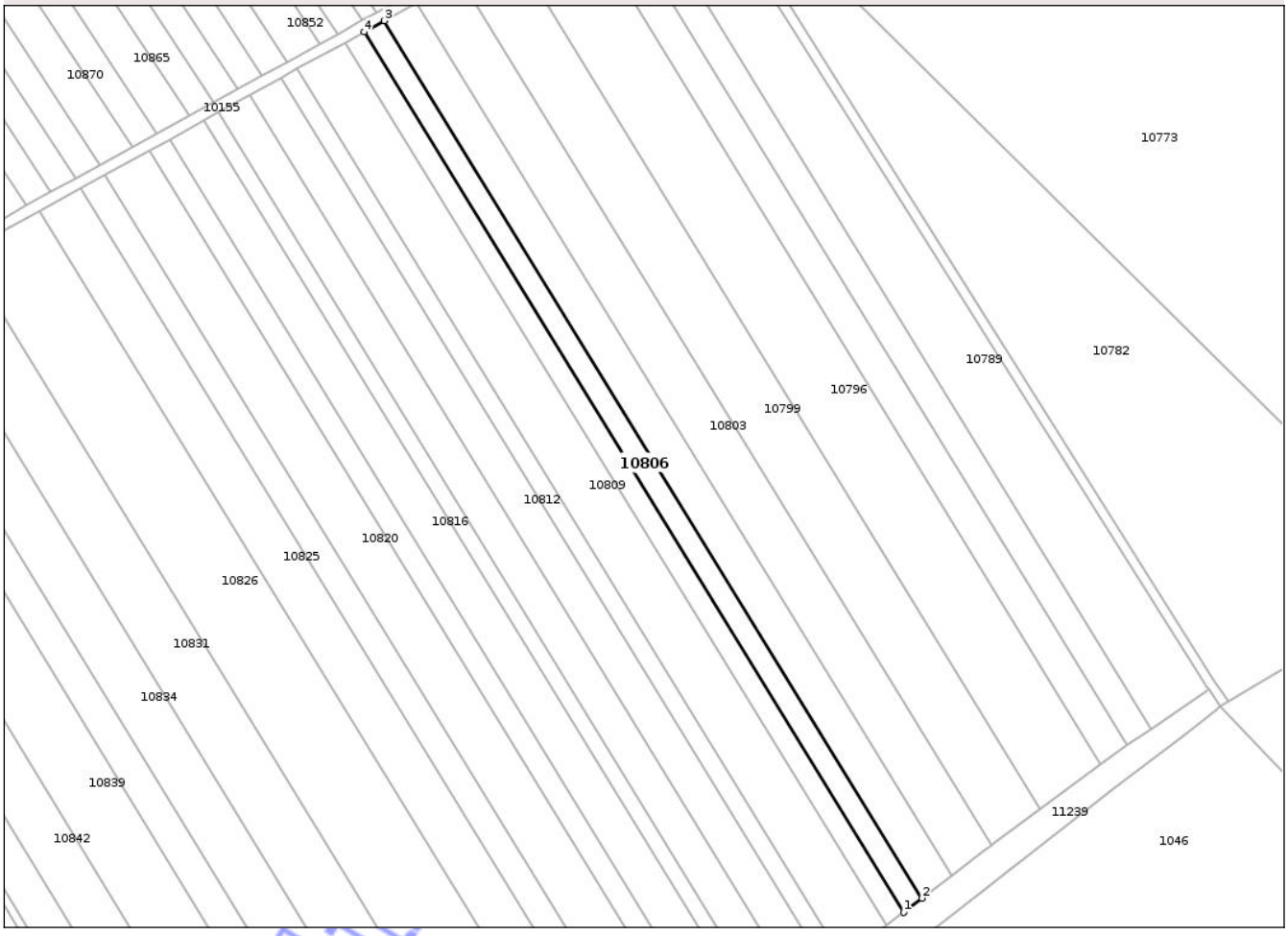

Date referitoare la teren

Crt	Categorie folosinţă	Intra vilan	Suprafaţa (mp)	Tarla	Parcelă	Nr. topo	Observaţii / Referinţe
1	arabil	NU	3.148	107	563/27	-	In act P563/26

Lungime Segmente

1) Valorile lungimilor segmentelor sunt obţinute din proiecţie în plan.

Punct început	X / Y	Punct sfârşit	X / Y	Lungime segment (** (m)
1	571.101,55 378.526,123	2	571.108,258 378.531,259	8.448
2	571.108,258 378.531,259	3	570.912,714 378.850,015	373.956
3	570.912,714 378.850,015	4	570.905,344 378.845,957	8.413
4	570.905,344 378.845,957	1	571.101,55 378.526,123	375.221

**** Lungimile segmentelor sunt determinate în planul de proiecţie Stereo 70 şi sunt rotunjite la 1 milimetru.**

Document care conţine date cu caracter personal, protejat de prevederile Regulamentului (UE) nr. 679/2016 şi Legii 190/2018

***** Distanţa dintre puncte este formată din segmente cumulate ce sunt mai mici decât valoarea 1 milimetru.**

Neutilizabil in circuitul civil

DATE DESPRE IMOBILUL NR. 10807

Oficiul de Cadastru şi Publicitate Imobiliară PRAHOVA
Biroul de Cadastru şi Publicitate Imobiliară Ploieşti

A. Partea I. Descrierea imobilului

TEREN Extravilan

Adresa: Jud. Prahova

Nr. Crt	Nr cadastral Nr. topografic	Suprafaţa* (mp)	Observaţii / Referinţe
A1		2.956	Sector cadastral:87 Teren neimprejmuit;

B. Partea II. Proprietari şi acte

Inscrieri privitoare la dreptul de proprietate şi alte drepturi reale		Referinţe
/		
Act Administrativ nr. 54477, din 11/03/1996 emis de CJSDPAT PRAHOVA;		
B1	Intabulare, drept de PROPRIETATE, dobandit prin Reconstituire, cota actuala 1/1, cota initiala 1/1	A1
	1) **IACOB VASILICA**	

C. Partea III. SARCINI .

Inscrieri privind dezmembramintele dreptului de proprietate, drepturi reale de garanţie şi sarcini	Referinţe
NU SUNT	

Neutilizabil în circuitul civil

Anexa Nr. 1 La Partea I

Teren

Nr cadastral	Suprafaţa (mp)*	Observaţii / Referinţe
	2.956	

* Suprafaţa este determinată in planul de proiecţie Stereo 70.

DETALII LINIARE IMOBIL

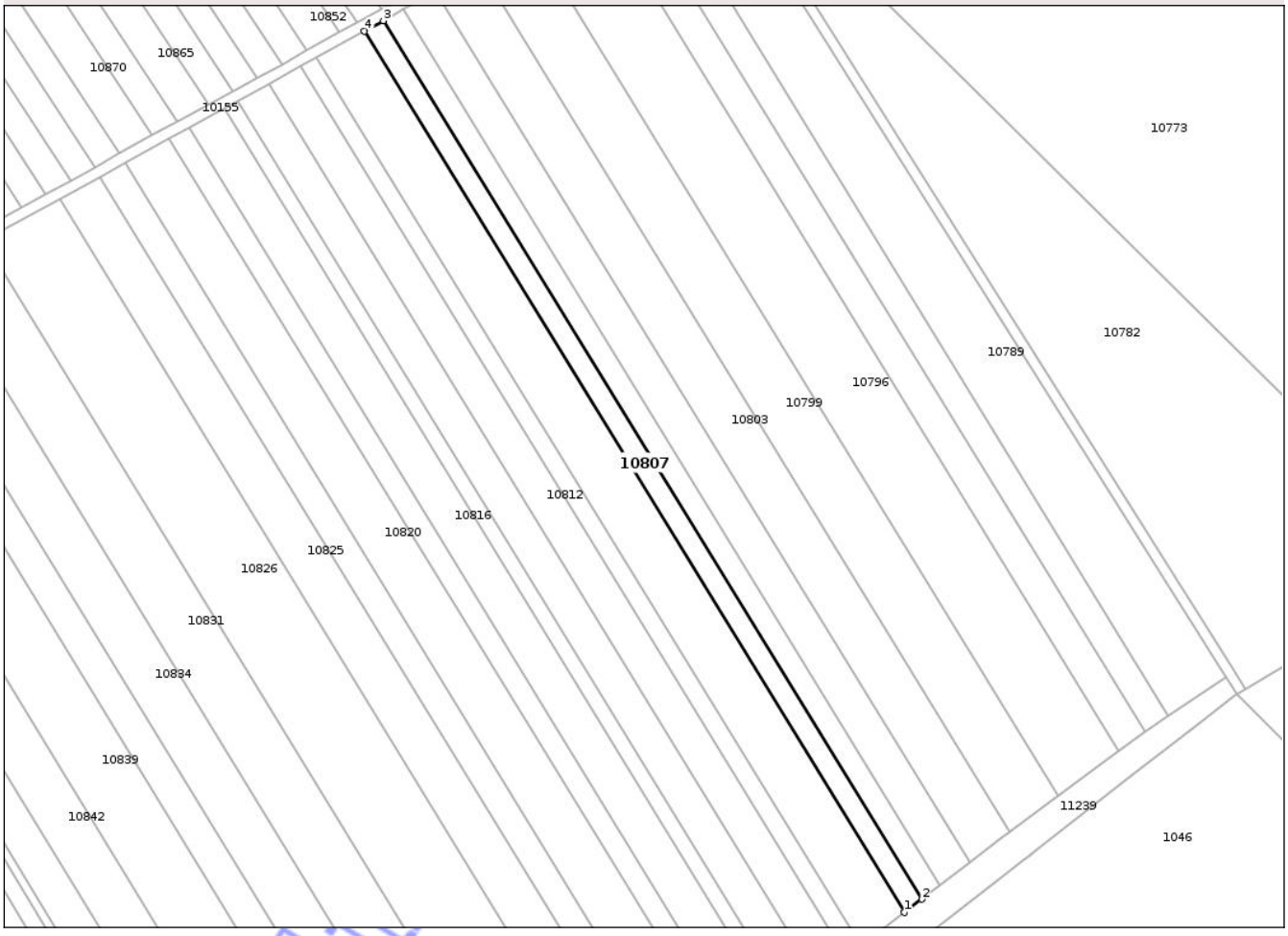

Date referitoare la teren

Crt	Categorie folosinţă	Intra vilan	Suprafaţa (mp)	Tarla	Parcelă	Nr. topo	Observaţii / Referinţe
1	arabil	NU	2.956	107	563/26	-	

Lungime Segmente

1) Valorile lungimilor segmentelor sunt obţinute din proiecţie în plan.

Punct început	X / Y	Punct sfârşit	X / Y	Lungime segment (** (m)
1	571.095,271 378.521,317	2	571.101,55 378.526,123	7.907
2	571.101,55 378.526,123	3	570.905,344 378.845,957	375.221
3	570.905,344 378.845,957	4	570.898,446 378.842,159	7.874
4	570.898,446 378.842,159	1	571.095,271 378.521,317	376.404

**** Lungimile segmentelor sunt determinate în planul de proiecţie Stereo 70 şi sunt rotunjite la 1 milimetru.**

Document care conţine date cu caracter personal, protejat de prevederile Regulamentului (UE) nr. 679/2016 şi Legii 190/2018

***** Distanţa dintre puncte este formată din segmente cumulate ce sunt mai mici decât valoarea 1 milimetru.**

Neutilizabil in circuitul civil

DATE DESPRE IMOBILUL NR. 10808

Oficiul de Cadastru şi Publicitate Imobiliară PRAHOVA
Biroul de Cadastru şi Publicitate Imobiliară Ploieşti

A. Partea I. Descrierea imobilului

TEREN Extravilan

Adresa: Jud. Prahova

Nr. Crt	Nr cadastral Nr. topografic	Suprafaţa* (mp)	Observaţii / Referinţe
A1		8.395	Sector cadastral:87 Teren neimprejmuit;

B. Partea II. Proprietari şi acte

Inscrieri privitoare la dreptul de proprietate şi alte drepturi reale		Referinţe
/		
Act Notarial nr. 33, din 28/03/2012 emis de BNP NICOLETA DRĂGAN;		
B1	Intabulare, drept de PROPRIETATE, dobandit prin Succesiune, cota actuala 1/1, cota initiala 1/1	A1
	1) **SUDITU MARIA**	

C. Partea III. SARCINI .

Inscrieri privind dezmembramintele dreptului de proprietate, drepturi reale de garanţie şi sarcini	Referinţe
NU SUNT	

Neutilizabil în circuitul civil

Anexa Nr. 1 La Partea I

Teren

Nr cadastral	Suprafaţa (mp)*	Observaţii / Referinţe
	8.395	

* Suprafaţa este determinată in planul de proiecţie Stereo 70.

DETALII LINIARE IMOBIL

Date referitoare la teren

Crt	Categorie folosinţă	Intra vilan	Suprafaţa (mp)	Tarla	Parcelă	Nr. topo	Observaţii / Referinţe
1	arabil	NU	8.395	107	564/8	-	

Lungime Segmente
1) Valorile lungimilor segmentelor sunt obţinute din proiecţie în plan.

Punct început	X / Y	Punct sfârşit	X / Y	Lungime segment (** (m)
1	570.848,525 379.381,658	2	571.120,37 378.967,502	495.404
2	571.120,37 378.967,502	3	571.135,357 378.975,65	17.059
3	571.135,357 378.975,65	4	570.865,227 379.387,193	492.278
4	570.865,227 379.387,193	5	570.850,89 379.382,44	15.104
5	570.850,89 379.382,44	1	570.848,525 379.381,658	2.491

Document care conţine date cu caracter personal, protejat de prevederile Regulamentului (UE) nr. 679/2016 şi Legii 190/2018

**** Lungimile segmentelor sunt determinate în planul de proiecţie Stereo 70 şi sunt rotunjite la 1 milimetru.**
***** Distanţa dintre puncte este formată din segmente cumulate ce sunt mai mici decât valoarea 1 milimetru.**

Neutilizabil in circuitul civil

DATE DESPRE IMOBILUL NR. 10809

Oficiul de Cadastru şi Publicitate Imobiliară PRAHOVA
Biroul de Cadastru şi Publicitate Imobiliară Ploieşti

A. Partea I. Descrierea imobilului

TEREN Extravilan

Adresa: Jud. Prahova

Nr. Crt	Nr cadastral Nr. topografic	Suprafaţa* (mp)	Observaţii / Referinţe
A1		7.500	Sector cadastral:87 Teren neimprejmuit;

B. Partea II. Proprietari şi acte

Inscrieri privitoare la dreptul de proprietate şi alte drepturi reale		Referinţe
/		
Act Administrativ nr. 51555, din 28/12/1995 emis de CJSDPAT PRAHOVA;		
B1	Intabulare, drept de PROPRIETATE, dobandit prin Reconstituire, cota actuala 1/1, cota initiala 1/1	A1
	1) **TELEANU ION** 2) **STOICA MARIA** 3) **DUMITRACHE ELENA**	

C. Partea III. SARCINI .

Inscrieri privind dezmembramintele dreptului de proprietate, drepturi reale de garanţie şi sarcini	Referinţe
NU SUNT	

Neutilizabil în circuitul civil

Anexa Nr. 1 La Partea I

Teren

Nr cadastral	Suprafaţa (mp)*	Observaţii / Referinţe
	7.500	

* Suprafaţa este determinată in planul de proiecţie Stereo 70.

DETALII LINIARE IMOBIL

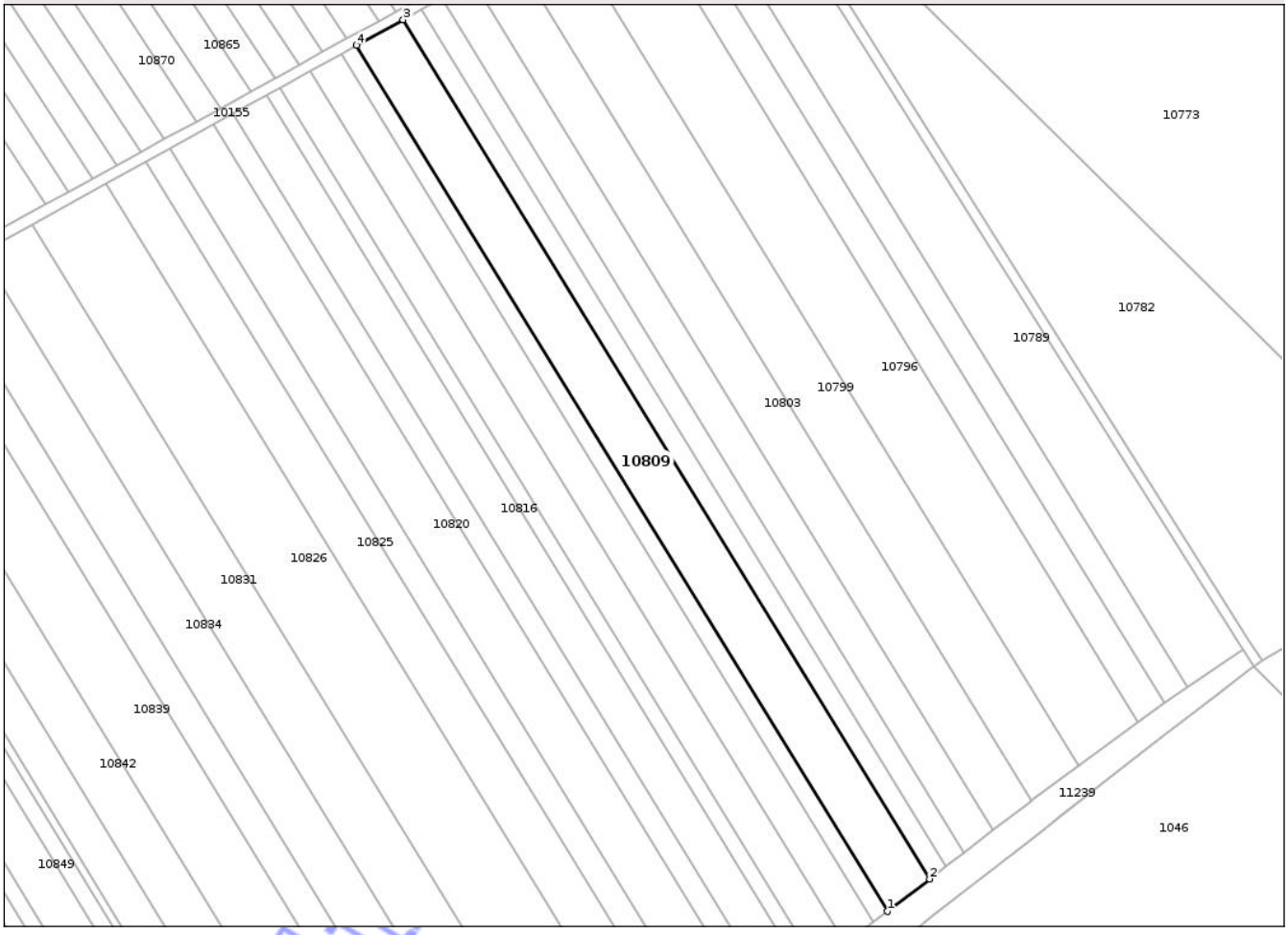

Date referitoare la teren

Crt	Categorie folosinţă	Intra vilan	Suprafaţa (mp)	Tarla	Parcelă	Nr. topo	Observaţii / Referinţe
1	arabil	NU	7.500	107	563/25	-	

Lungime Segmente

1) Valorile lungimilor segmentelor sunt obţinute din proiecţie în plan.

Punct început	X / Y	Punct sfârşit	X / Y	Lungime segment (** (m)
1	571.079,427 378.509,188	2	571.095,271 378.521,317	19.954
2	571.095,271 378.521,317	3	570.898,446 378.842,159	376.404
3	570.898,446 378.842,159	4	570.881,041 378.832,576	19.869
4	570.881,041 378.832,576	1	571.079,427 378.509,188	379.39

**** Lungimile segmentelor sunt determinate în planul de proiecţie Stereo 70 şi sunt rotunjite la 1 milimetru.**

Document care conţine date cu caracter personal, protejat de prevederile Regulamentului (UE) nr. 679/2016 şi Legii 190/2018

***** Distanţa dintre puncte este formată din segmente cumulate ce sunt mai mici decât valoarea 1 milimetru.**

Neutilizabil in circuitul civil

DATE DESPRE IMOBILUL NR. 10810

Oficiul de Cadastru şi Publicitate Imobiliară PRAHOVA
Biroul de Cadastru şi Publicitate Imobiliară Ploieşti

A. Partea I. Descrierea imobilului

Nr. CF vechi:3744
Nr. cadastral vechi:10745

TEREN Extravilan

Adresa: Jud. Prahova

Nr. Crt	Nr cadastral Nr. topografic	Suprafaţa* (mp)	Observaţii / Referinţe
A1	21054	Din acte: 6.208 Masurata: 6.130	Sector cadastral:87 Teren neimprejmuit;

B. Partea II. Proprietari şi acte

Inscrieri privitoare la dreptul de proprietate şi alte drepturi reale		Referinţe
42386 / 19/06/2008		
Act Notarial nr. 1393, din 18/06/2008 emis de NP LASLO CRISTINA;		
B9	Intabulare, drept de PROPRIETATE bun comun, , dobandit prin Conventie, cota actuala 1/1, cota initiala 1/1	A1
	1) **RADUCU NICOLAE DRAGOS** 2) **RADUCU DANIELA ANGELICA**	
65618 / 28/08/2014		
Act Administrativ nr. 4919, din 28/08/2014 emis de OCPI PH;		
B10	se noteaza faptul ca imobilul se afla sub incidenta art.3(alin.1) din Legea nr.17/2014	A1

C. Partea III. SARCINI .

Inscrieri privind dezmembramintele dreptului de proprietate, drepturi reale de garanţie şi sarcini	Referinţe
NU SUNT	

Neutilizabil în circuitul civil

Anexa Nr. 1 La Partea I

Teren

Nr cadastral	Suprafaţa (mp)*	Observaţii / Referinţe
21054	Din acte: 6.208 Masurata: 6.130	

* Suprafaţa este determinată in planul de proiecţie Stereo 70.

DETALII LINIARE IMOBIL

Date referitoare la teren

Crt	Categorie folosinţă	Intra vilan	Suprafaţa (mp)	Tarla	Parcelă	Nr. topo	Observaţii / Referinţe
1	arabil	NU	6.130	107	564/7	-	

Lungime Segmente
1) Valorile lungimilor segmentelor sunt obţinute din proiecţie în plan.

Punct început	X / Y	Punct sfârşit	X / Y	Lungime segment (** (m)
1	570.836,392 379.377,645	2	571.109,486 378.961,586	497.68
2	571.109,486 378.961,586	3	571.120,37 378.967,502	12.388
3	571.120,37 378.967,502	4	570.848,525 379.381,658	495.404
4	570.848,525 379.381,658	5	570.838,79 379.378,44	10.253
5	570.838,79 379.378,44	1	570.836,392 379.377,645	2.526

Document care conţine date cu caracter personal, protejat de prevederile Regulamentului (UE) nr. 679/2016 şi Legii 190/2018

**** Lungimile segmentelor sunt determinate în planul de proiecţie Stereo 70 şi sunt rotunjite la 1 milimetru.**
***** Distanţa dintre puncte este formată din segmente cumulate ce sunt mai mici decât valoarea 1 milimetru.**

Neutilizabil in circuitul civil

DATE DESPRE IMOBILUL NR. 10811

Oficiul de Cadastru şi Publicitate Imobiliară PRAHOVA
Biroul de Cadastru şi Publicitate Imobiliară Ploieşti

A. Partea I. Descrierea imobilului

TEREN Extravilan

Adresa: Jud. Prahova

Nr. Crt	Nr cadastral Nr. topografic	Suprafaţa* (mp)	Observaţii / Referinţe
A1		2.500	Sector cadastral:87 Teren neimprejmuit;

B. Partea II. Proprietari şi acte

Inscrieri privitoare la dreptul de proprietate şi alte drepturi reale		Referinţe
/		
Act Administrativ nr. 56465, din 25/04/1996 emis de CJSDPAT PRAHOVA;		
B1	Intabulare, drept de PROPRIETATE, dobandit prin Reconstituire, cota actuala 1/1, cota initiala 1/1	A1
	1) **CRĂCIUN ANA** 2) **CRĂCIUN VASILE** 3) **CRĂCIUN TUDOR** 4) **CRĂCIUN GHEORGHE** 5) **CRĂCIUN ION** 6) **CRĂCIUN GH AUREL** 7) **CIOBANU MARIA** 8) **CRĂCIUN D GHEORGHE**	

C. Partea III. SARCINI .

Inscrieri privind dezmembramintele dreptului de proprietate, drepturi reale de garanţie şi sarcini	Referinţe
NU SUNT	

Neutilizabil in circuitul civil

Anexa Nr. 1 La Partea I

Teren

Nr cadastral	Suprafaţa (mp)*	Observaţii / Referinţe
	2.500	

* Suprafaţa este determinată in planul de proiecţie Stereo 70.

DETALII LINIARE IMOBIL

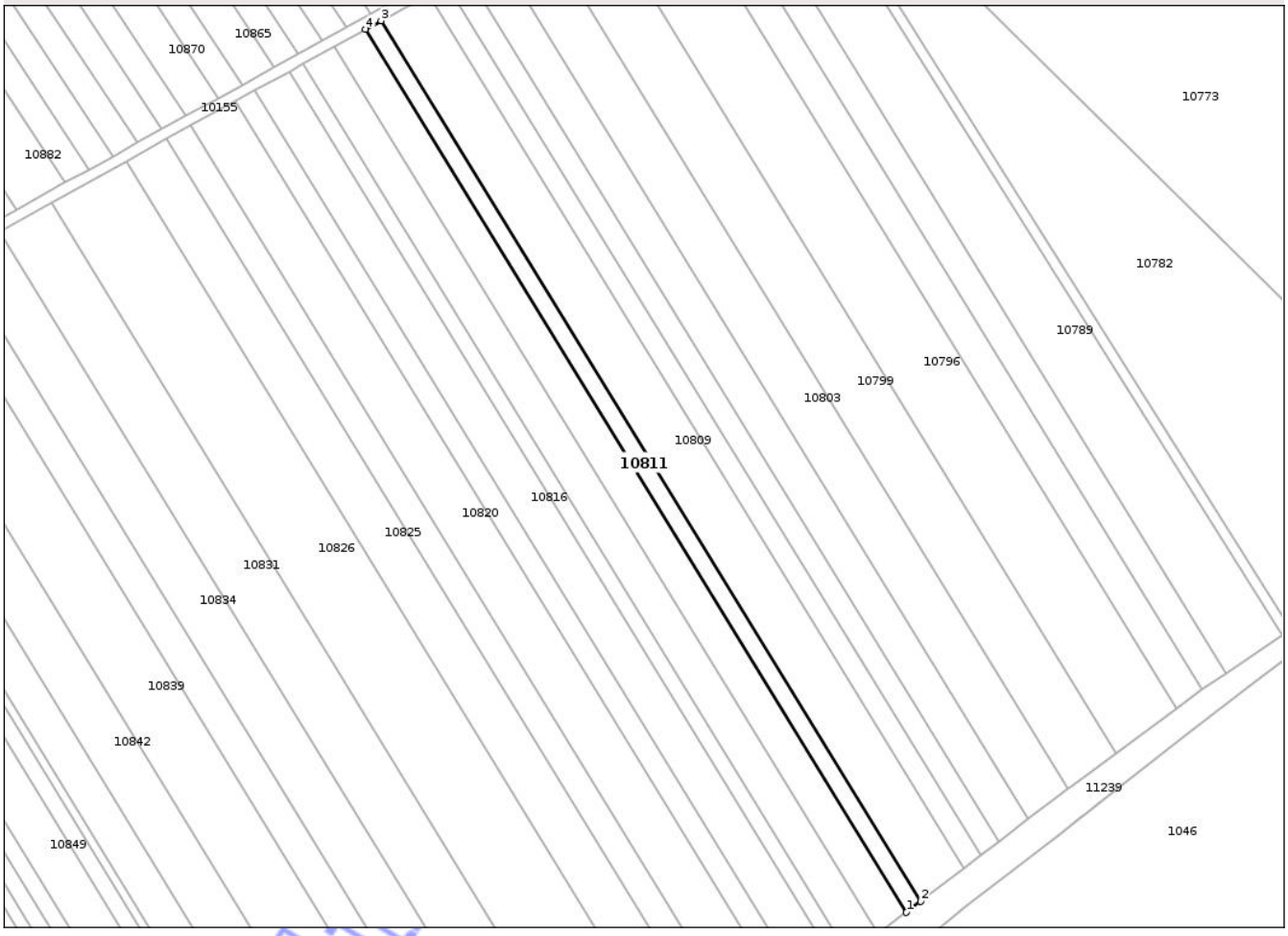

Date referitoare la teren

Crt	Categorie folosinţă	Intra vilan	Suprafaţa (mp)	Tarla	Parcelă	Nr. topo	Observaţii / Referinţe
1	arabil	NU	2.500	107	563/24	-	

Lungime Segmente

1) Valorile lungimilor segmentelor sunt obţinute din proiecţie în plan.

Punct început	X / Y	Punct sfârşit	X / Y	Lungime segment (** (m)
1	571.074,174 378.505,167	2	571.079,427 378.509,188	6.615
2	571.079,427 378.509,188	3	570.881,041 378.832,576	379.39
3	570.881,041 378.832,576	4	570.875,27 378.829,398	6.588
4	570.875,27 378.829,398	1	571.074,174 378.505,167	380.379

**** Lungimile segmentelor sunt determinate în planul de proiecţie Stereo 70 şi sunt rotunjite la 1 milimetru.**

Document care conţine date cu caracter personal, protejat de prevederile Regulamentului (UE) nr. 679/2016 şi Legii 190/2018

***** Distanţa dintre puncte este formată din segmente cumulate ce sunt mai mici decât valoarea 1 milimetru.**

Neutilizabil in circuitul civil

DATE DESPRE IMOBILUL NR. 10812

Oficiul de Cadastru şi Publicitate Imobiliară PRAHOVA
Biroul de Cadastru şi Publicitate Imobiliară Ploieşti

A. Partea I. Descrierea imobilului

TEREN Extravilan

Adresa: Jud. Prahova

Nr. Crt	Nr cadastral Nr. topografic	Suprafaţa* (mp)	Observaţii / Referinţe
A1	26926	5.004	Sector cadastral:87 Teren neimprejmuit;

B. Partea II. Proprietari şi acte

Inscrieri privitoare la dreptul de proprietate şi alte drepturi reale		Referinţe
58067 / 12/04/2024		
Act Administrativ nr. 51507, din 29/11/1995 emis de COMISIA JUDEŢEANĂ PRAHOVA (act notarial nr 227 din 07.06.2013, emis de NP IVAN CONSTANTIN);		
B1	Intabulare, drept de PROPRIETATE, dobandit prin Succesiune, cota actuala 1/1, cota initiala 1/1	A1
	1) **STANCIU ANA**	
Act Normativ nr. 17, din 07/03/2014 emis de PARLAMENTUL ROMÂNIEI;		
B2	Imobil aflat sub incidenta art.3, alin.(1) din Legea nr.17/2014	A1

C. Partea III. SARCINI .

Inscrieri privind dezmembramintele dreptului de proprietate, drepturi reale de garanţie şi sarcini	Referinţe
NU SUNT	

Neutilizabil în circuitul civil

Anexa Nr. 1 La Partea I

Teren

Nr cadastral	Suprafaţa (mp)*	Observaţii / Referinţe
26926	5.004	

* Suprafaţa este determinată in planul de proiecţie Stereo 70.

DETALII LINIARE IMOBIL

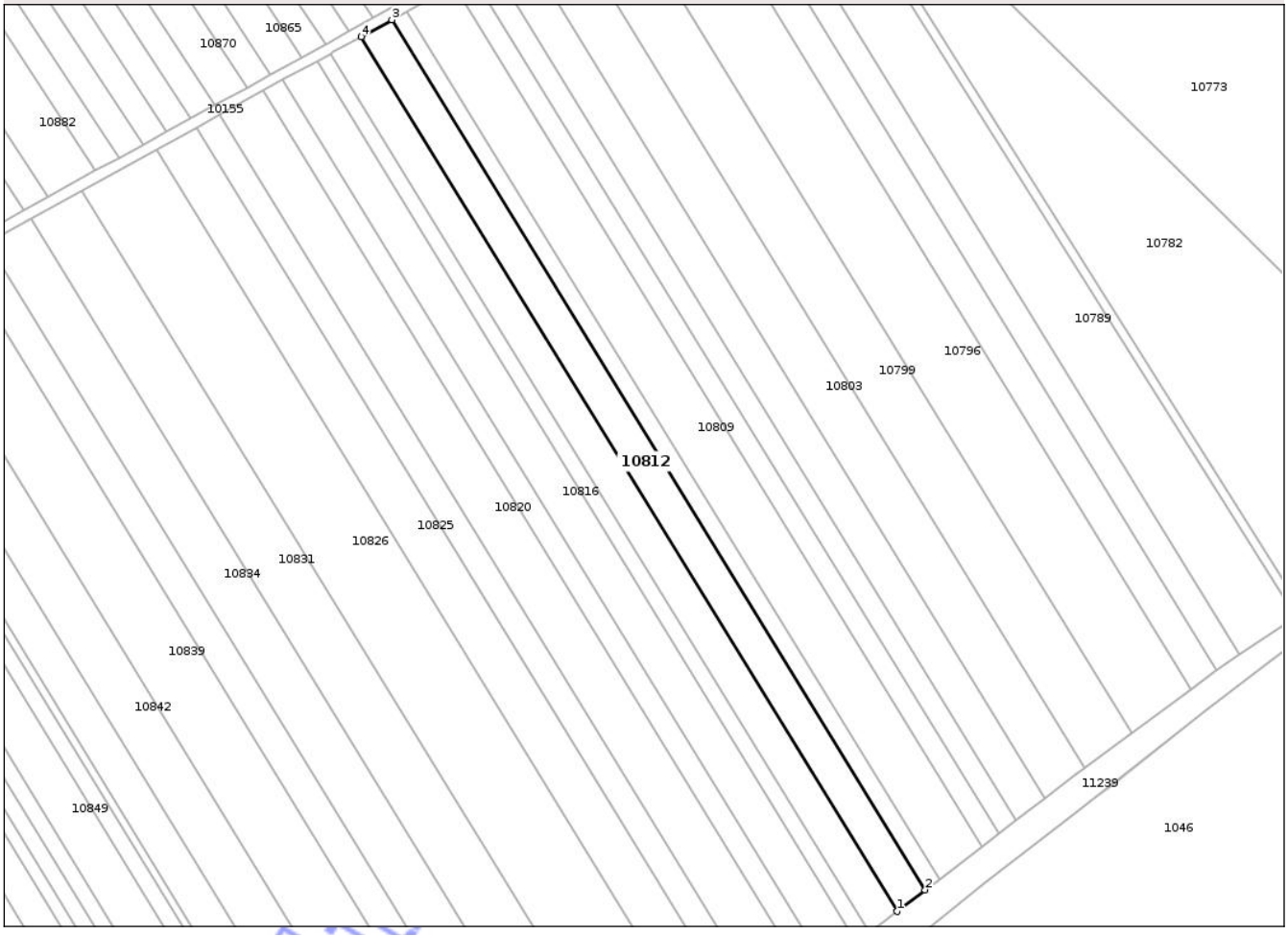

Date referitoare la teren

Crt	Categorie folosinţă	Intra vilan	Suprafaţa (mp)	Tarla	Parcelă	Nr. topo	Observaţii / Referinţe
1	arabil	NU	5.004	107	563/23	-	

Lungime Segmente

1) Valorile lungimilor segmentelor sunt obţinute din proiecţie în plan.

Punct început	X / Y	Punct sfârşit	X / Y	Lungime segment (** (m)
1	571.063,699 378.497,148	2	571.074,174 378.505,167	13.192
2	571.074,174 378.505,167	3	570.875,27 378.829,398	380.379
3	570.875,27 378.829,398	4	570.863,763 378.823,062	13.136
4	570.863,763 378.823,062	1	571.063,699 378.497,148	382.354

**** Lungimile segmentelor sunt determinate în planul de proiecţie Stereo 70 şi sunt rotunjite la 1 milimetru.**

Document care conţine date cu caracter personal, protejat de prevederile Regulamentului (UE) nr. 679/2016 şi Legii 190/2018

***** Distanţa dintre puncte este formată din segmente cumulate ce sunt mai mici decât valoarea 1 milimetru.**

Neutilizabil in circuitul civil

DATE DESPRE IMOBILUL NR. 10813

Oficiul de Cadastru şi Publicitate Imobiliară PRAHOVA
Biroul de Cadastru şi Publicitate Imobiliară Ploieşti

A. Partea I. Descrierea imobilului

TEREN Extravilan

Adresa: Jud. Prahova

Nr. Crt	Nr cadastral Nr. topografic	Suprafaţa* (mp)	Observaţii / Referinţe
A1		12.500	Sector cadastral:87 Teren neimprejmuit;

B. Partea II. Proprietari şi acte

Inscrieri privitoare la dreptul de proprietate şi alte drepturi reale		Referinţe
/		
Act Administrativ nr. 51563, din 28/12/1995 emis de CJSDPAT PRAHOVA;		
B1	Intabulare, drept de PROPRIETATE, dobandit prin Reconstituire, cota actuala 1/1, cota initiala 1/1	A1
	1) **DAVID V. I. GHEORGHE**	

C. Partea III. SARCINI .

Inscrieri privind dezmembramintele dreptului de proprietate, drepturi reale de garanţie şi sarcini	Referinţe
NU SUNT	

Neutilizabil în circuitul civil

Anexa Nr. 1 La Partea I

Teren

Nr cadastral	Suprafaţa (mp)*	Observaţii / Referinţe
	12.500	

* Suprafaţa este determinată in planul de proiecţie Stereo 70.

DETALII LINIARE IMOBIL

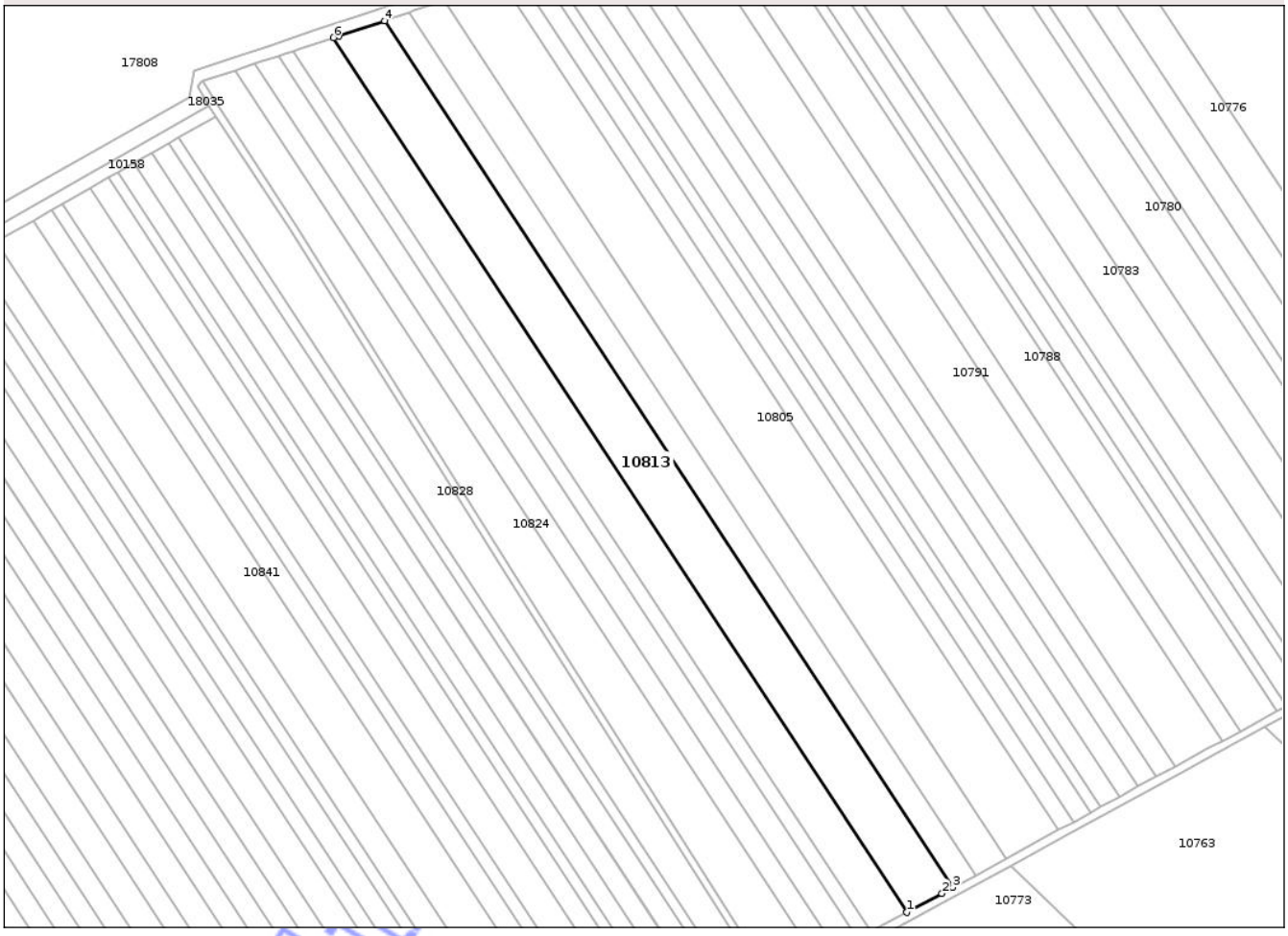

Date referitoare la teren

Crt	Categorie folosinţă	Intra vilan	Suprafaţa (mp)	Tarla	Parcelă	Nr. topo	Observaţii / Referinţe
1	arabil	NU	12.500	107	564/6	-	

Lungime Segmente

1) Valorile lungimilor segmentelor sunt obţinute din proiecţie în plan.

Punct început	X / Y	Punct sfârşit	X / Y	Lungime segment (** (m)
1	571.087,403 378.949,665	2	571.104,262 378.958,746	19.149
2	571.104,262 378.958,746	3	571.109,486 378.961,586	5.946
3	571.109,486 378.961,586	4	570.836,392 379.377,645	497.68
4	570.836,392 379.377,645	5	570.814,554 379.370,405	23.007
5	570.814,554 379.370,405	6	570.811,83 379.369,502	2.87

Document care conţine date cu caracter personal, protejat de prevederile Regulamentului (UE) nr. 679/2016 şi Legii 190/2018

Punct început	X / Y	Punct sfârşit	X / Y	Lungime segment (** (m)
6	570.811,83 379.369,502	1	571.087,403 378.949,665	502.199

** Lungimile segmentelor sunt determinate în planul de proiecţie Stereo 70 şi sunt rotunjite la 1 milimetru.
*** Distanţa dintre puncte este formată din segmente cumulate ce sunt mai mici decât valoarea 1 milimetru.

Neutilizabil in circuitul civil

DATE DESPRE IMOBILUL NR. 10814

Oficiul de Cadastru şi Publicitate Imobiliară PRAHOVA
Biroul de Cadastru şi Publicitate Imobiliară Ploieşti

A. Partea I. Descrierea imobilului

TEREN Extravilan

Adresa: Jud. Prahova

Nr. Crt	Nr cadastral Nr. topografic	Suprafaţa* (mp)	Observaţii / Referinţe
A1		5.000	Sector cadastral:87 Teren neimprejmuit;

B. Partea II. Proprietari şi acte

Inscrieri privitoare la dreptul de proprietate şi alte drepturi reale		Referinţe
/		
Act Administrativ nr. 54405, din 09/02/1996 emis de CJSDPAT PRAHOVA;		
B1	Intabulare, drept de PROPRIETATE, dobandit prin Reconstituire, cota actuala 1/1, cota initiala 1/1	A1
	1) **CRĂCIUNESCU I. NICOLAE**	

C. Partea III. SARCINI .

Inscrieri privind dezmembramintele dreptului de proprietate, drepturi reale de garanţie şi sarcini	Referinţe
NU SUNT	

Neutilizabil în circuitul civil

Anexa Nr. 1 La Partea I

Teren

Nr cadastral	Suprafaţa (mp)*	Observaţii / Referinţe
	5.000	

* Suprafaţa este determinată in planul de proiecţie Stereo 70.

DETALII LINIARE IMOBIL

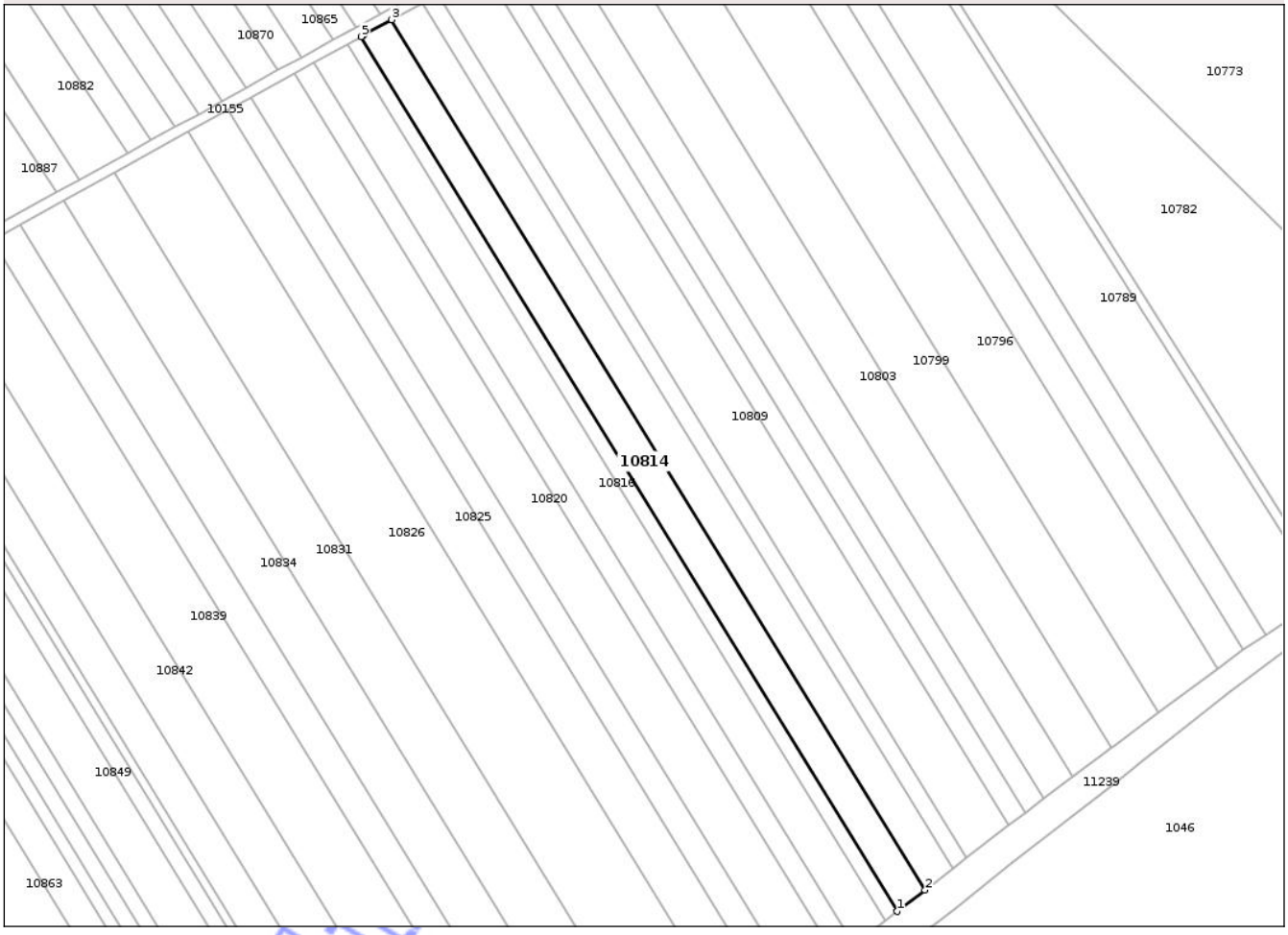

Date referitoare la teren

Crt	Categorie folosinţă	Intra vilan	Suprafaţa (mp)	Tarla	Parcelă	Nr. topo	Observaţii / Referinţe
1	arabil	NU	5.000	107	563/22	-	

Lungime Segmente
1) Valorile lungimilor segmentelor sunt obţinute din proiecţie în plan.

Punct început	X / Y	Punct sfârşit	X / Y	Lungime segment (** (m)
1	571.053,287 378.489,177	2	571.063,699 378.497,148	13.113
2	571.063,699 378.497,148	3	570.863,763 378.823,062	382.354
3	570.863,763 378.823,062	4	570.853,297 378.817,299	11.948
4	570.853,297 378.817,299	5	570.852,325 378.816,764	1.11
5	570.852,325 378.816,764	1	571.053,287 378.489,177	384.316

Document care conţine date cu caracter personal, protejat de prevederile Regulamentului (UE) nr. 679/2016 şi Legii 190/2018

**** Lungimile segmentelor sunt determinate în planul de proiecţie Stereo 70 şi sunt rotunjite la 1 milimetru.**
***** Distanţa dintre puncte este formată din segmente cumulate ce sunt mai mici decât valoarea 1 milimetru.**

Neutilizabil in circuitul civil

DATE DESPRE IMOBILUL NR. 10815

Oficiul de Cadastru şi Publicitate Imobiliară PRAHOVA
Biroul de Cadastru şi Publicitate Imobiliară Ploieşti

A. Partea I. Descrierea imobilului

TEREN Extravilan

Adresa: Jud. Prahova

Nr. Crt	Nr cadastral Nr. topografic	Suprafaţa* (mp)	Observaţii / Referinţe
A1		2.227	Sector cadastral:87 Teren neimprejmuit;

B. Partea II. Proprietari şi acte

Inscrieri privitoare la dreptul de proprietate şi alte drepturi reale		Referinţe
/		
Act Administrativ nr. 58224, din 29/03/1996 emis de CJSDPAT PRAHOVA;		
B1	Intabulare, drept de PROPRIETATE, dobandit prin Reconstituire, cota actuala 6/8, cota initiala 6/8	A1
	1) **URZEALĂ TUDOR TUDOR**	
Act Notarial nr. 38, din 26/09/2014 emis de SPN LEX;		
B2	Intabulare, drept de PROPRIETATE, dobandit prin Succesiune, cota actuala 1/8, cota initiala 1/8	A1
	1) **URZEALĂ GHEORGHE**	

C. Partea III. SARCINI .

Inscrieri privind dezmembramintele dreptului de proprietate, drepturi reale de garanţie şi sarcini	Referinţe
NU SUNT	

Neutilizabil în circuitul civil

Anexa Nr. 1 La Partea I

Teren

Nr cadastral	Suprafaţa (mp)*	Observaţii / Referinţe
	2.227	

* Suprafaţa este determinată in planul de proiecţie Stereo 70.

DETALII LINIARE IMOBIL

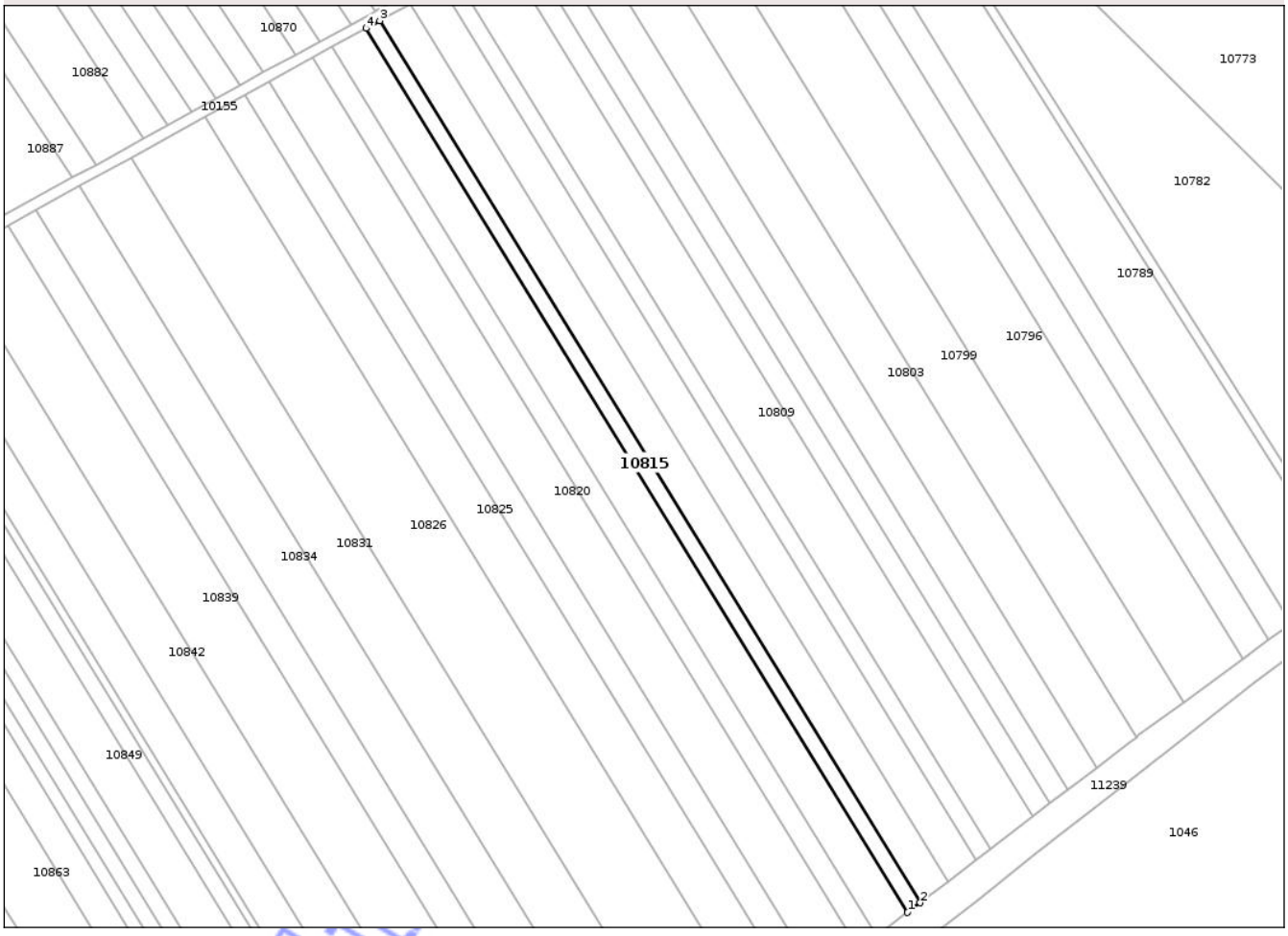

Date referitoare la teren

Crt	Categorie folosinţă	Intra vilan	Suprafaţa (mp)	Tarla	Parcelă	Nr. topo	Observaţii / Referinţe
1	arabil	NU	2.227	107	563/21	-	

Lungime Segmente

1) Valorile lungimilor segmentelor sunt obţinute din proiecţie în plan.

Punct început	X / Y	Punct sfârşit	X / Y	Lungime segment (** (m)
1	571.048,666 378.485,64	2	571.053,287 378.489,177	5.819
2	571.053,287 378.489,177	3	570.852,325 378.816,764	384.316
3	570.852,325 378.816,764	4	570.847,248 378.813,971	5.795
4	570.847,248 378.813,971	1	571.048,666 378.485,64	385.189

**** Lungimile segmentelor sunt determinate în planul de proiecţie Stereo 70 şi sunt rotunjite la 1 milimetru.**

Document care conţine date cu caracter personal, protejat de prevederile Regulamentului (UE) nr. 679/2016 şi Legii 190/2018

***** Distanţa dintre puncte este formată din segmente cumulate ce sunt mai mici decât valoarea 1 milimetru.**

Neutilizabil in circuitul civil

DATE DESPRE IMOBILUL NR. 10816

Oficiul de Cadastru şi Publicitate Imobiliară PRAHOVA
Biroul de Cadastru şi Publicitate Imobiliară Ploieşti

A. Partea I. Descrierea imobilului

TEREN Extravilan

Adresa: Jud. Prahova

Nr. Crt	Nr cadastral Nr. topografic	Suprafaţa* (mp)	Observaţii / Referinţe
A1		5.593	Sector cadastral:87 Teren neimprejmuit;

B. Partea II. Proprietari şi acte

Inscrieri privitoare la dreptul de proprietate şi alte drepturi reale		Referinţe
/		
Act Notarial nr. 9, din 27/01/2004 emis de BNP BOTEZATU ION;		
B1	Intabulare, drept de PROPRIETATE, dobandit prin Succesiune, cota actuala 1/4, cota initiala 1/4	A1
	1) **DOBRIN MARIANA-ILEANA**	
Act Notarial nr. 8, din 27/01/2004 emis de BNP BOTEZATU ION;		
B2	Intabulare, drept de PROPRIETATE, dobandit prin Succesiune, cota actuala 3/4, cota initiala 3/4	A1
	1) **DOBRIN MARIANA-ILEANA**	

C. Partea III. SARCINI .

Inscrieri privind dezmembramintele dreptului de proprietate, drepturi reale de garanţie şi sarcini	Referinţe
NU SUNT	

Neutilizabil în circuitul civil

Anexa Nr. 1 La Partea I

Teren

Nr cadastral	Suprafaţa (mp)*	Observaţii / Referinţe
	5.593	

* Suprafaţa este determinată in planul de proiecţie Stereo 70.

DETALII LINIARE IMOBIL

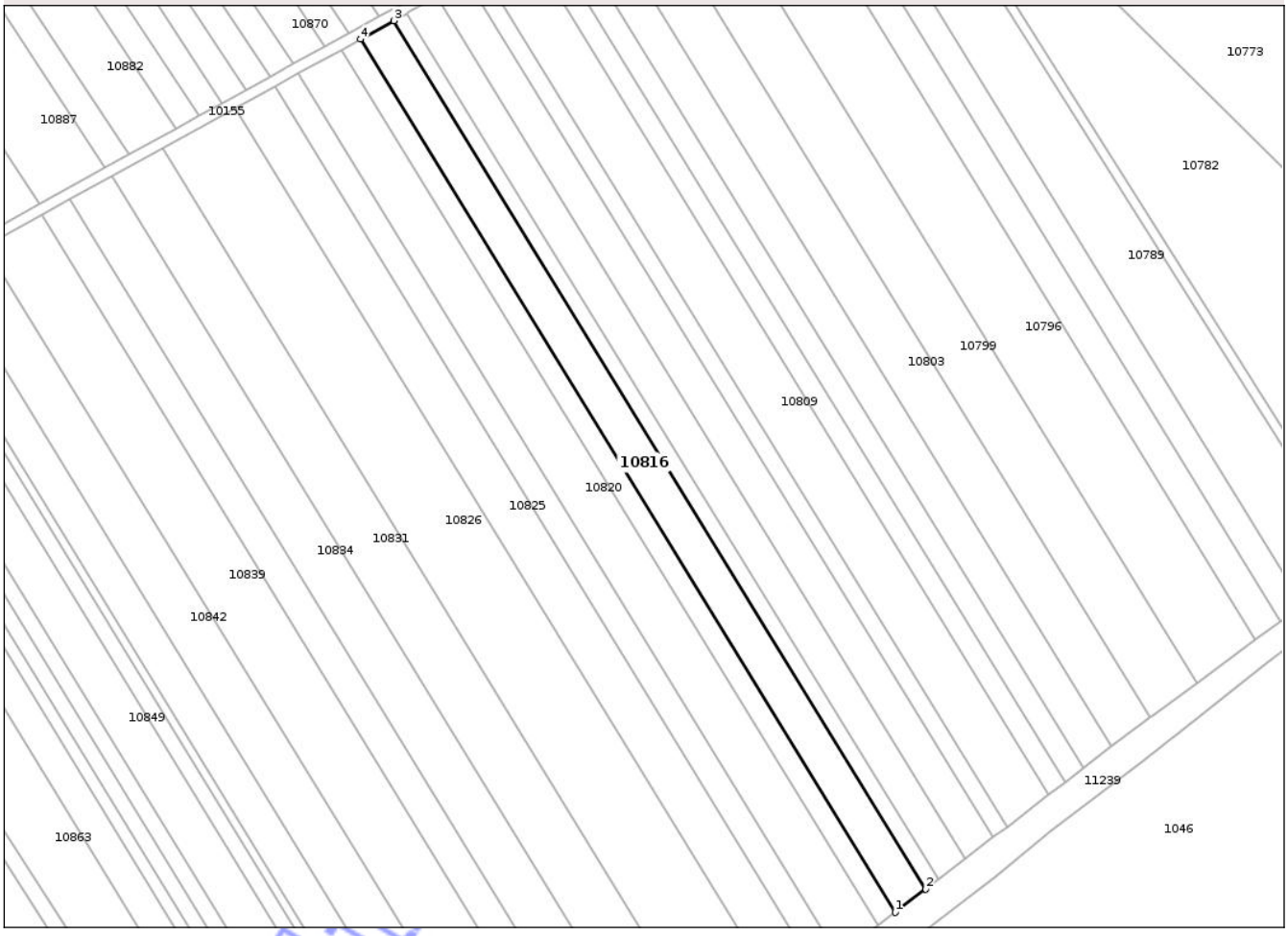

Date referitoare la teren

Crt	Categorie folosinţă	Intra vilan	Suprafaţa (mp)	Tarla	Parcelă	Nr. topo	Observaţii / Referinţe
1	arabil	NU	5.593	107	563/20	-	

Lungime Segmente

1) Valorile lungimilor segmentelor sunt obţinute din proiecţie în plan.

Punct început	X / Y	Punct sfârşit	X / Y	Lungime segment (** (m)
1	571.037,108 378.476,792	2	571.048,666 378.485,64	14.556
2	571.048,666 378.485,64	3	570.847,248 378.813,971	385.189
3	570.847,248 378.813,971	4	570.834,548 378.806,984	14.495
4	570.834,548 378.806,984	1	571.037,108 378.476,792	387.372

**** Lungimile segmentelor sunt determinate în planul de proiecţie Stereo 70 şi sunt rotunjite la 1 milimetru.**

Document care conţine date cu caracter personal, protejat de prevederile Regulamentului (UE) nr. 679/2016 şi Legii 190/2018

***** Distanţa dintre puncte este formată din segmente cumulate ce sunt mai mici decât valoarea 1 milimetru.**

Neutilizabil in circuitul civil

DATE DESPRE IMOBILUL NR. 10817

Oficiul de Cadastru şi Publicitate Imobiliară PRAHOVA
Biroul de Cadastru şi Publicitate Imobiliară Ploieşti

A. Partea I. Descrierea imobilului

TEREN Extravilan

Adresa: Jud. Prahova, EXTRAVILAN, T107, A564/5

Nr. Crt	Nr cadastral Nr. topografic	Suprafaţa* (mp)	Observaţii / Referinţe
A1	24356	Din acte: 10.000 Masurata: 9.889	Sector cadastral:87 Teren neimprejmuit;

B. Partea II. Proprietari şi acte

Inscrieri privitoare la dreptul de proprietate şi alte drepturi reale		Referinţe
25156 / 18/03/2015		
Act Administrativ nr. 51534, din 29/11/1995 emis de COMISIA JUDETEANA PENTRU STABILIREA DREPTULUI DE (PROPRIETATE ASUPRA TERENURILOR PRAHOVA. act notarial nr. 46/19-09-2008 emis de NP COSMA ANDREEA OANA		
B3	se noteaza faptul ca imobilul se afla sub incidenta Legii nr. 17/2014	A1
79619 / 31/07/2015		
Act Notarial nr. 3559, din 30/07/2015 emis de NP DRAGAN NICOLETA;		
B4	Intabulare, drept de PROPRIETATE, dobandit prin Conventie, cota actuala 1/1, cota initiala 1/1	A1
	1) **SC KOSAL - AGROSERV SRL**, CIF:21359768	

C. Partea III. SARCINI .

Inscrieri privind dezmembramintele dreptului de proprietate, drepturi reale de garanţie şi sarcini	Referinţe
NU SUNT	

Neutilizabil în circuitul civil

Anexa Nr. 1 La Partea I

Teren

Nr cadastral	Suprafaţa (mp)*	Observaţii / Referinţe
24356	Din acte: 10.000 Masurata: 9.889	

* Suprafaţa este determinată in planul de proiecţie Stereo 70.

DETALII LINIARE IMOBIL

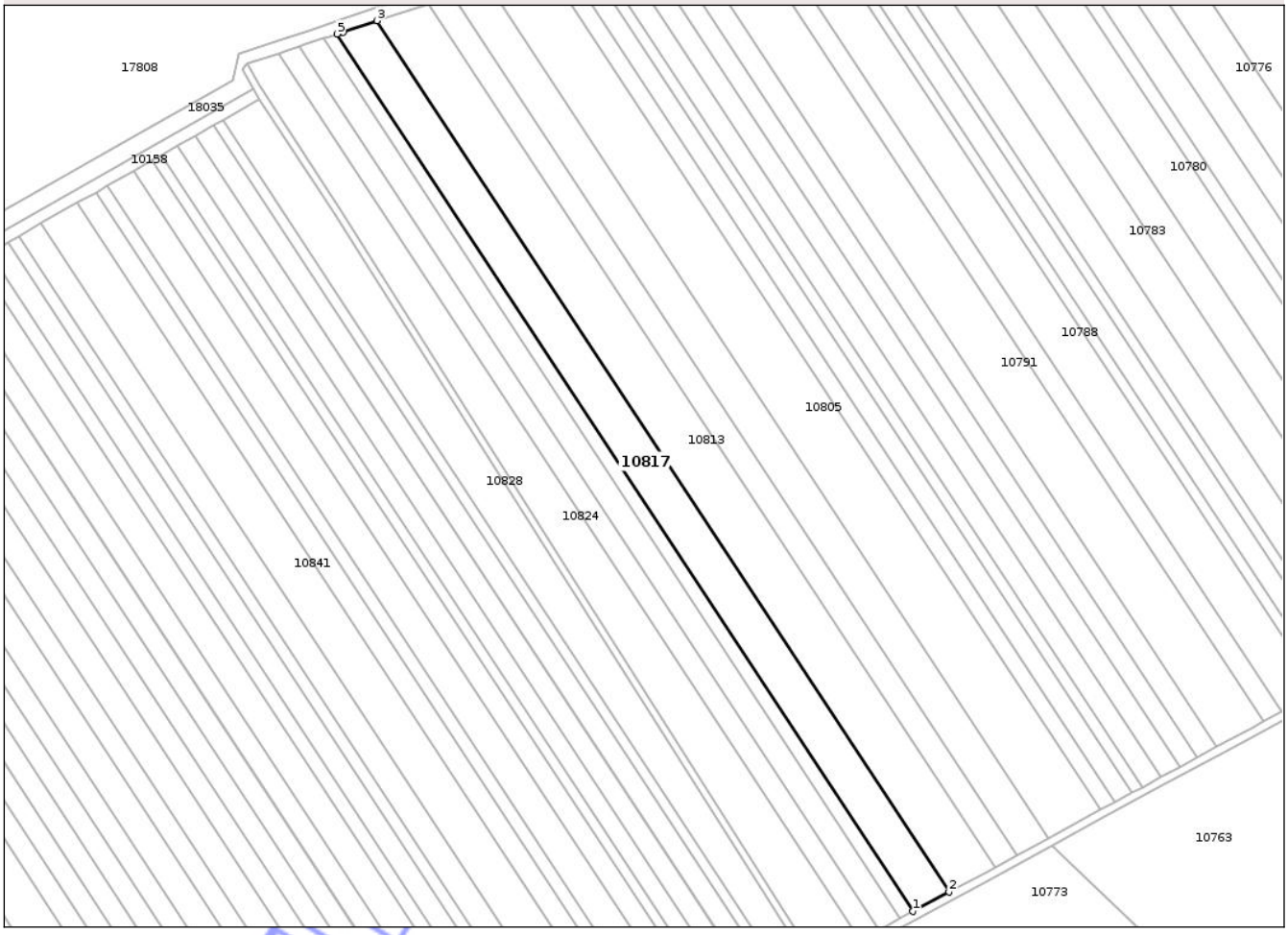

Date referitoare la teren

Crt	Categorie folosinţă	Intra vilan	Suprafaţa (mp)	Tarla	Parcelă	Nr. topo	Observaţii / Referinţe
1	arabil	NU	9.889	107	564/5	-	

Lungime Segmente
1) Valorile lungimilor segmentelor sunt obţinute din proiecţie în plan.

Punct început	X / Y	Punct sfârşit	X / Y	Lungime segment (** (m)
1	571.070,062 378.940,325	2	571.087,403 378.949,665	19.696
2	571.087,403 378.949,665	3	570.811,83 379.369,502	502.199
3	570.811,83 379.369,502	4	570.795,32 379.364,03	17.393
4	570.795,32 379.364,03	5	570.792,552 379.363,113	2.916
5	570.792,552 379.363,113	1	571.070,062 378.940,325	505.729

Neoficial

**** Lungimile segmentelor sunt determinate în planul de proiecţie Stereo 70 şi sunt rotunjite la 1 milimetru.**
***** Distanţa dintre puncte este formată din segmente cumulate ce sunt mai mici decât valoarea 1 milimetru.**

Neutilizabil in circuitul civil

DATE DESPRE IMOBILUL NR. 10818

Oficiul de Cadastru şi Publicitate Imobiliară PRAHOVA
Biroul de Cadastru şi Publicitate Imobiliară Ploieşti

A. Partea I. Descrierea imobilului

TEREN Extravilan

Adresa: Jud. Prahova

Nr. Crt	Nr cadastral Nr. topografic	Suprafaţa* (mp)	Observaţii / Referinţe
A1		3.200	Sector cadastral:87 Teren neimprejmuit;

B. Partea II. Proprietari şi acte

Inscrieri privitoare la dreptul de proprietate şi alte drepturi reale		Referinţe
/		
Act Administrativ nr. 58222, din 29/05/1996 emis de CJSDPAT PRAHOVA;		
B1	Intabulare, drept de PROPRIETATE, dobandit prin Reconstituire, cota actuala 108/144, cota initiala 108/144	A1
	1) **COBZARU ION TUDOR**	
Act Administrativ nr. 184, din 14/08/2020 emis de SPN TUDOSE MARIA ȘI TUDOSE GEORGE-RADU;		
B2	Intabulare, drept de PROPRIETATE, dobandit prin Succesiune, cota actuala 4/144, cota initiala 4/144	A1
	1) **STOICA VASILE**	
B3	Intabulare, drept de PROPRIETATE, dobandit prin Succesiune, cota actuala 4/144, cota initiala 4/144	A1
	1) **NEAGU EMILIA**	
B4	Intabulare, drept de PROPRIETATE, dobandit prin Succesiune, cota actuala 4/144, cota initiala 4/144	A1
	1) **MIHAIU CONSTANȚA**	
B5	Intabulare, drept de PROPRIETATE, dobandit prin Succesiune, cota actuala 12/144, cota initiala 12/144	A1
	1) **COBZARU GHEORGHE** DEFUNCT:Da	
B6	Intabulare, drept de PROPRIETATE, dobandit prin Succesiune, cota actuala 12/144, cota initiala 12/144	A1
	1) **COBZARU DUMITRU**	

C. Partea III. SARCINI .

Inscrieri privind dezmembramintele dreptului de proprietate, drepturi reale de garanţie şi sarcini	Referinţe
NU SUNT	

Neautentificat în circuitul civil

Anexa Nr. 1 La Partea I

Teren

Nr cadastral	Suprafaţa (mp)*	Observaţii / Referinţe
	3.200	

* Suprafaţa este determinată in planul de proiecţie Stereo 70.

DETALII LINIARE IMOBIL

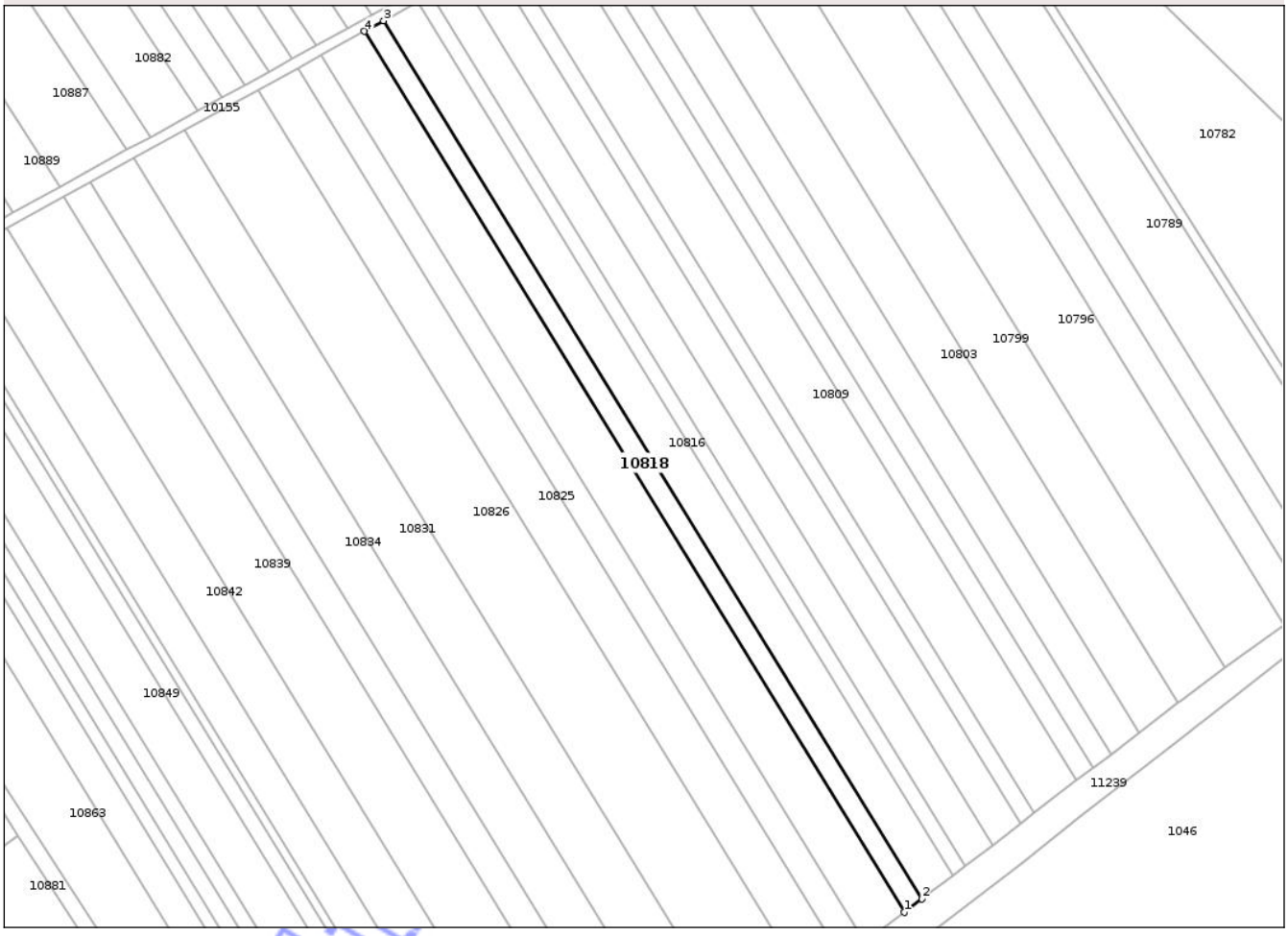

Date referitoare la teren

Crt	Categorie folosinţă	Intra vilan	Suprafaţa (mp)	Tarla	Parcelă	Nr. topo	Observaţii / Referinţe
1	arabil	NU	3.200	107	563/19	-	

Lungime Segmente

1) Valorile lungimilor segmentelor sunt obţinute din proiecţie în plan.

Punct început	X / Y	Punct sfârşit	X / Y	Lungime segment (** (m)
1	571.030,524 378.471,752	2	571.037,108 378.476,792	8.292
2	571.037,108 378.476,792	3	570.834,548 378.806,984	387.372
3	570.834,548 378.806,984	4	570.827,313 378.803,004	8.257
4	570.827,313 378.803,004	1	571.030,524 378.471,752	388.616

**** Lungimile segmentelor sunt determinate în planul de proiecţie Stereo 70 şi sunt rotunjite la 1 milimetru.**

Document care conţine date cu caracter personal, protejat de prevederile Regulamentului (UE) nr. 679/2016 şi Legii 190/2018

***** Distanţa dintre puncte este formată din segmente cumulate ce sunt mai mici decât valoarea 1 milimetru.**

Neutilizabil in circuitul civil

DATE DESPRE IMOBILUL NR. 10819

Oficiul de Cadastru şi Publicitate Imobiliară PRAHOVA
Biroul de Cadastru şi Publicitate Imobiliară Ploieşti

A. Partea I. Descrierea imobilului

Nr. CF vechi:3760
Nr. cadastral vechi:10737

TEREN Extravilan

Adresa: Jud. Prahova

Nr. Crt	Nr cadastral Nr. topografic	Suprafaţa* (mp)	Observaţii / Referinţe
A1	21046	Din acte: 3.500 Masurata: 3.463	Sector cadastral:87 Teren neimprejmuit;

B. Partea II. Proprietari şi acte

Inscrieri privitoare la dreptul de proprietate şi alte drepturi reale		Referinţe
65593 / 28/08/2014		
Act Administrativ nr. 4919, din 28/08/2014 emis de OCPI PH;		
B5	se noteaza faptul ca imobilul se afla sub incidenta art.3 alin(1) din Legea 17/2014	A1
107211 / 18/08/2021		
Act Notarial nr. 1639, din 17/08/2021 emis de NP Dobre Stelorian Daniel (contract de vanzare cumparare);		
B7	Intabulare, drept de PROPRIETATEcumparare, dobandit prin Conventie, cota actuala 1/1, cota initiala 1/1	A1
	1) **SC KOSAL - AGROSERV SRL**, CIF:21359768	

C. Partea III. SARCINI

Inscrieri privind dezmembramintele dreptului de proprietate, drepturi reale de garanţie şi sarcini		Referinţe
150104 / 17/12/2019		
Act Administrativ nr. 166739, din 12/12/2019 emis de ANAF-DGRFP PLOIESTI-AJFP PRAHOVA-SERVICIUL (COLECTARE EXECUTARE SILITA PERSOANE FIZICE);		
C2	se radiaza sechestrul asigurator inscris sub C1 prin incheierea nr. 63436/2017	A1

Neutilizabil în circuitul civil

Anexa Nr. 1 La Partea I

Teren

Nr cadastral	Suprafaţa (mp)*	Observaţii / Referinţe
21046	Din acte: 3.500 Masurata: 3.463	

* Suprafaţa este determinată in planul de proiecţie Stereo 70.

DETALII LINIARE IMOBIL

Date referitoare la teren

Crt	Categorie folosinţă	Intra vilan	Suprafaţa (mp)	Tarla	Parcelă	Nr. topo	Observaţii / Referinţe
1	arabil	NU	3.463	107	564/4	-	

Lungime Segmente
1) Valorile lungimilor segmentelor sunt obţinute din proiecţie în plan.

Punct început	X / Y	Punct sfârşit	X / Y	Lungime segment (** (m)
1	571.064,018 378.937,07	2	571.070,062 378.940,325	6.865
2	571.070,062 378.940,325	3	570.792,552 379.363,113	505.729
3	570.792,552 379.363,113	4	570.788,62 379.361,81	4.142
4	570.788,62 379.361,81	5	570.785,832 379.360,887	2.937
5	570.785,832 379.360,887	1	571.064,018 378.937,07	506.96

Document care conţine date cu caracter personal, protejat de prevederile Regulamentului (UE) nr. 679/2016 şi Legii 190/2018

**** Lungimile segmentelor sunt determinate în planul de proiecţie Stereo 70 şi sunt rotunjite la 1 milimetru.**
***** Distanţa dintre puncte este formată din segmente cumulate ce sunt mai mici decât valoarea 1 milimetru.**

Neutilizabil in circuitul civil

DATE DESPRE IMOBILUL NR. 10820

Oficiul de Cadastru şi Publicitate Imobiliară PRAHOVA
Biroul de Cadastru şi Publicitate Imobiliară Ploieşti

A. Partea I. Descrierea imobilului

TEREN Extravilan

Adresa: Jud. Prahova

Nr. Crt	Nr cadastral Nr. topografic	Suprafaţa* (mp)	Observaţii / Referinţe
A1		7.204	Sector cadastral:87 Teren neimprejmuit;

B. Partea II. Proprietari şi acte

Inscrieri privitoare la dreptul de proprietate şi alte drepturi reale		Referinţe
/		
Act Administrativ nr. 51553, din 28/12/1995 emis de CJSDPAT PRAHOVA;		
B1	Intabulare, drept de PROPRIETATE, dobandit prin Reconstituire, cota actuala 1/1, cota initiala 1/1	A1
	1) **SUDITU N. CONSTANTIN**	

C. Partea III. SARCINI .

Inscrieri privind dezmembramintele dreptului de proprietate, drepturi reale de garanţie şi sarcini	Referinţe
NU SUNT	

Neutilizabil în circuitul civil

Anexa Nr. 1 La Partea I

Teren

Nr cadastral	Suprafaţa (mp)*	Observaţii / Referinţe
	7.204	

* Suprafaţa este determinată in planul de proiecţie Stereo 70.

DETALII LINIARE IMOBIL

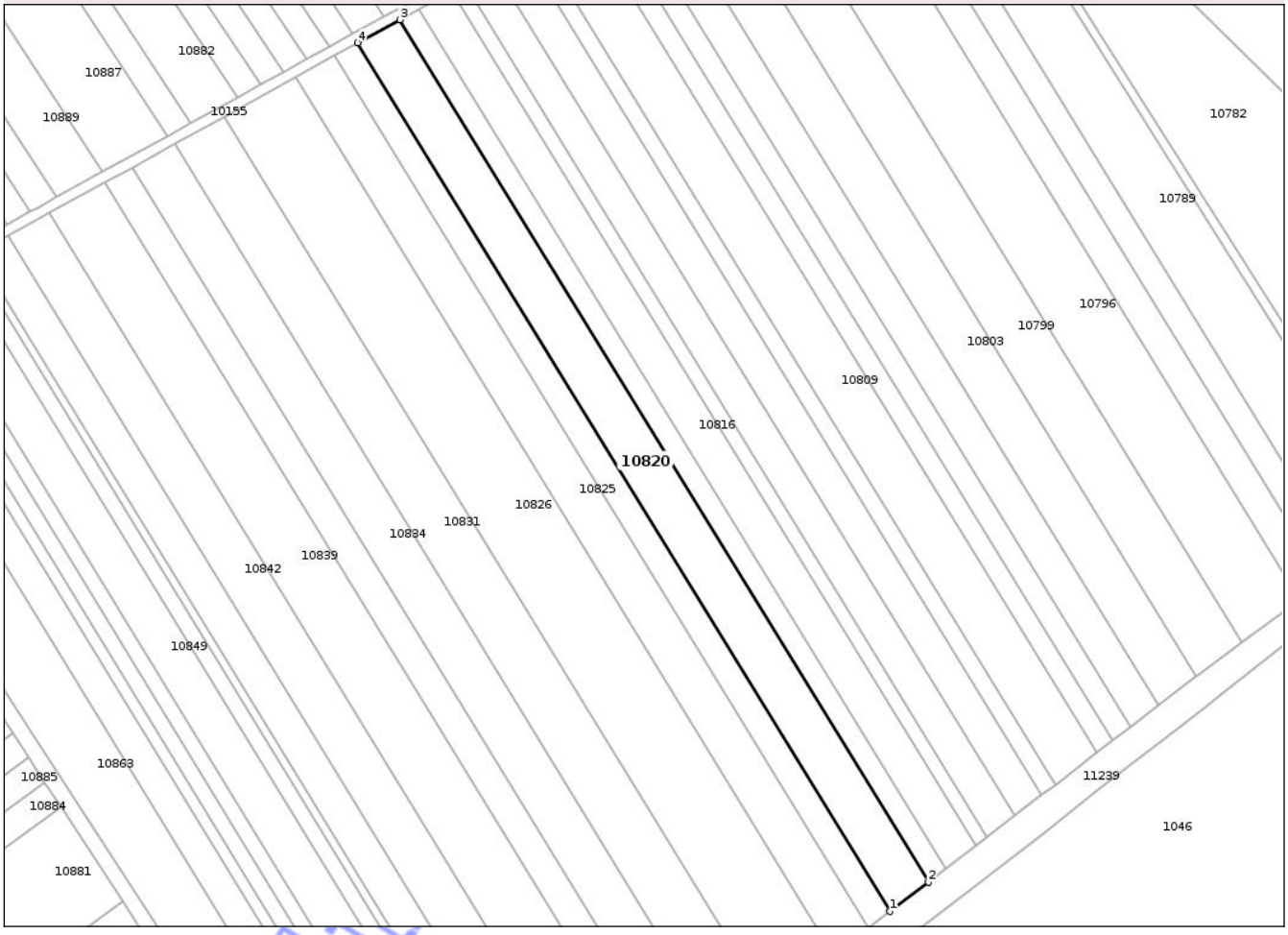

Date referitoare la teren

Crt	Categorie folosinţă	Intra vilan	Suprafaţa (mp)	Tarla	Parcelă	Nr. topo	Observaţii / Referinţe
1	arabil	NU	7.204	107	563/18	-	

Lungime Segmente

1) Valorile lungimilor segmentelor sunt obţinute din proiecţie în plan.

Punct început	X / Y	Punct sfârşit	X / Y	Lungime segment (** (m)
1	571.015,778 378.460,464	2	571.030,524 378.471,752	18.57
2	571.030,524 378.471,752	3	570.827,313 378.803,004	388.616
3	570.827,313 378.803,004	4	570.811,112 378.794,09	18.491
4	570.811,112 378.794,09	1	571.015,778 378.460,464	391.401

**** Lungimile segmentelor sunt determinate în planul de proiecţie Stereo 70 şi sunt rotunjite la 1 milimetru.**

Document care conţine date cu caracter personal, protejat de prevederile Regulamentului (UE) nr. 679/2016 şi Legii 190/2018

***** Distanţa dintre puncte este formată din segmente cumulate ce sunt mai mici decât valoarea 1 milimetru.**

Neutilizabil in circuitul civil

DATE DESPRE IMOBILUL NR. 10821

Oficiul de Cadastru şi Publicitate Imobiliară PRAHOVA
Biroul de Cadastru şi Publicitate Imobiliară Ploieşti

A. Partea I. Descrierea imobilului

TEREN Extravilan

Adresa: Jud. Prahova

Nr. Crt	Nr cadastral Nr. topografic	Suprafaţa* (mp)	Observaţii / Referinţe
A1		6.000	Sector cadastral:87 Teren neimprejmuit;

B. Partea II. Proprietari şi acte

Inscrieri privitoare la dreptul de proprietate şi alte drepturi reale		Referinţe
/		
Act Administrativ nr. 79359, din 22/02/2001 emis de CJSDPAT PRAHOVA;		
B1	Intabulare, drept de PROPRIETATE, dobandit prin Reconstituire, cota actuala 1/1, cota initiala 1/1	A1
	1) **STROIE GRIGORE GHEORGHE**	

C. Partea III. SARCINI .

Inscrieri privind dezmembramintele dreptului de proprietate, drepturi reale de garanţie şi sarcini	Referinţe
NU SUNT	

Neutilizabil în circuitul civil

Anexa Nr. 1 La Partea I

Teren

Nr cadastral	Suprafaţa (mp)*	Observaţii / Referinţe
	6.000	

* Suprafaţa este determinată in planul de proiecţie Stereo 70.

DETALII LINIARE IMOBIL

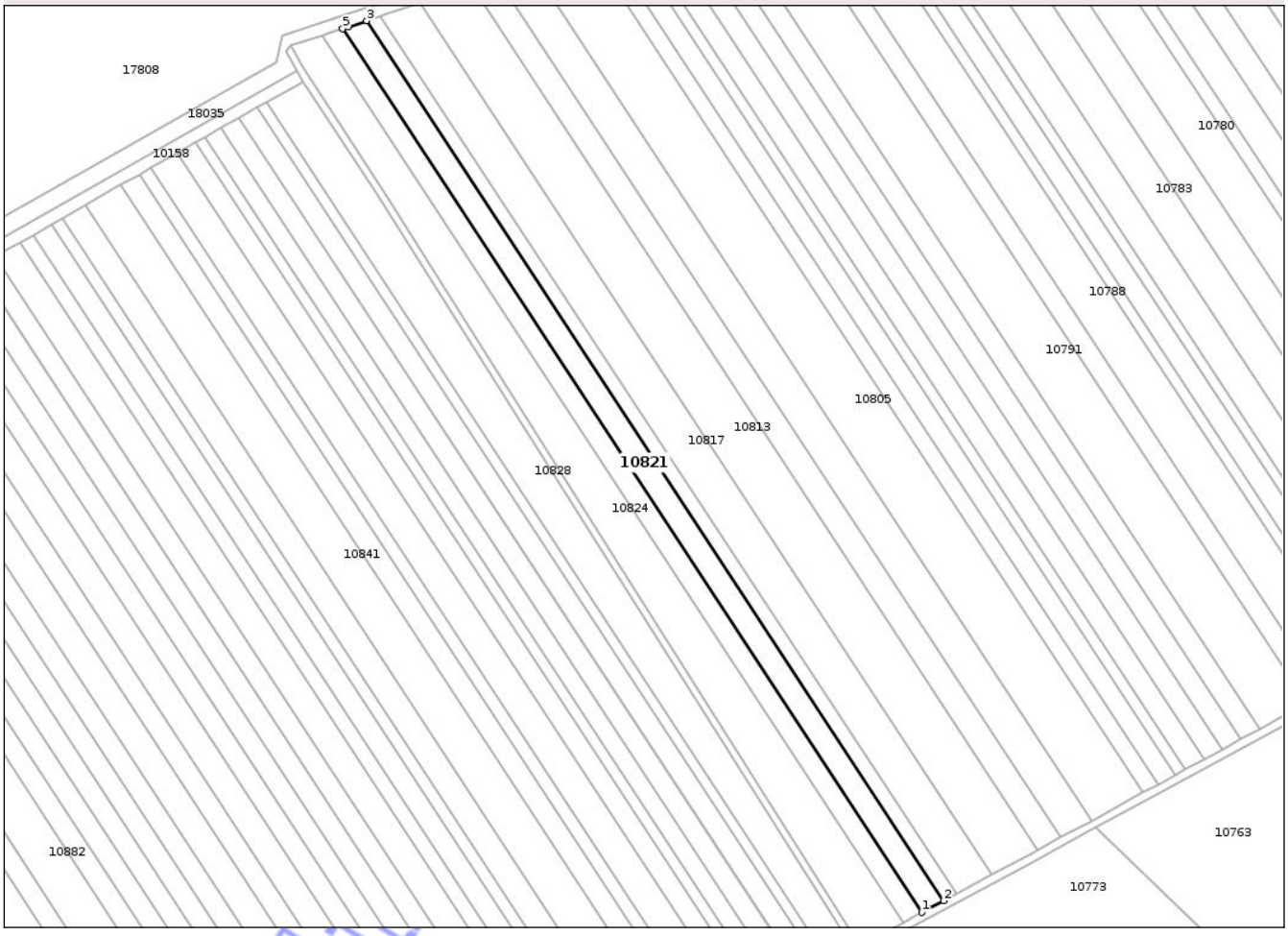

Date referitoare la teren

Crt	Categorie folosinţă	Intra vilan	Suprafaţa (mp)	Tarla	Parcelă	Nr. topo	Observaţii / Referinţe
1	arabil	NU	6.000	107	564/3	-	

Lungime Segmente
1) Valorile lungimilor segmentelor sunt obţinute din proiecţie în plan.

Punct început	X / Y	Punct sfârşit	X / Y	Lungime segment (** (m)
1	571.053,58 378.931,448	2	571.064,018 378.937,07	11.856
2	571.064,018 378.937,07	3	570.785,832 379.360,887	506.96
3	570.785,832 379.360,887	4	570.777,172 379.358,02	9.122
4	570.777,172 379.358,02	5	570.774,236 379.357,03	3.098
5	570.774,236 379.357,03	1	571.053,58 378.931,448	509.071

Document care conţine date cu caracter personal, protejat de prevederile Regulamentului (UE) nr. 679/2016 şi Legii 190/2018

**** Lungimile segmentelor sunt determinate în planul de proiecţie Stereo 70 şi sunt rotunjite la 1 milimetru.**
***** Distanţa dintre puncte este formată din segmente cumulate ce sunt mai mici decât valoarea 1 milimetru.**

Neutilizabil in circuitul civil

DATE DESPRE IMOBILUL NR. 10822

Oficiul de Cadastru şi Publicitate Imobiliară PRAHOVA
Biroul de Cadastru şi Publicitate Imobiliară Ploieşti

A. Partea I. Descrierea imobilului

TEREN Extravilan

Adresa: Jud. Prahova

Nr. Crt	Nr cadastral Nr. topografic	Suprafaţa* (mp)	Observaţii / Referinţe
A1		5.100	Sector cadastral:87 Teren neimprejmuit;

B. Partea II. Proprietari şi acte

Inscrieri privitoare la dreptul de proprietate şi alte drepturi reale		Referinţe
/		
Act Administrativ nr. 54424, din 09/02/1996 emis de CJSDPAT PRAHOVA;		
B1	Intabulare, drept de PROPRIETATE, dobandit prin Reconstituire, cota actuala 1/1, cota initiala 1/1	A1
	1) **NEDELCU T. ELENA**	

C. Partea III. SARCINI .

Inscrieri privind dezmembramintele dreptului de proprietate, drepturi reale de garanţie şi sarcini	Referinţe
NU SUNT	

Neutilizabil în circuitul civil

Anexa Nr. 1 La Partea I

Teren

Nr cadastral	Suprafaţa (mp)*	Observaţii / Referinţe
	5.100	

* Suprafaţa este determinată in planul de proiecţie Stereo 70.

DETALII LINIARE IMOBIL

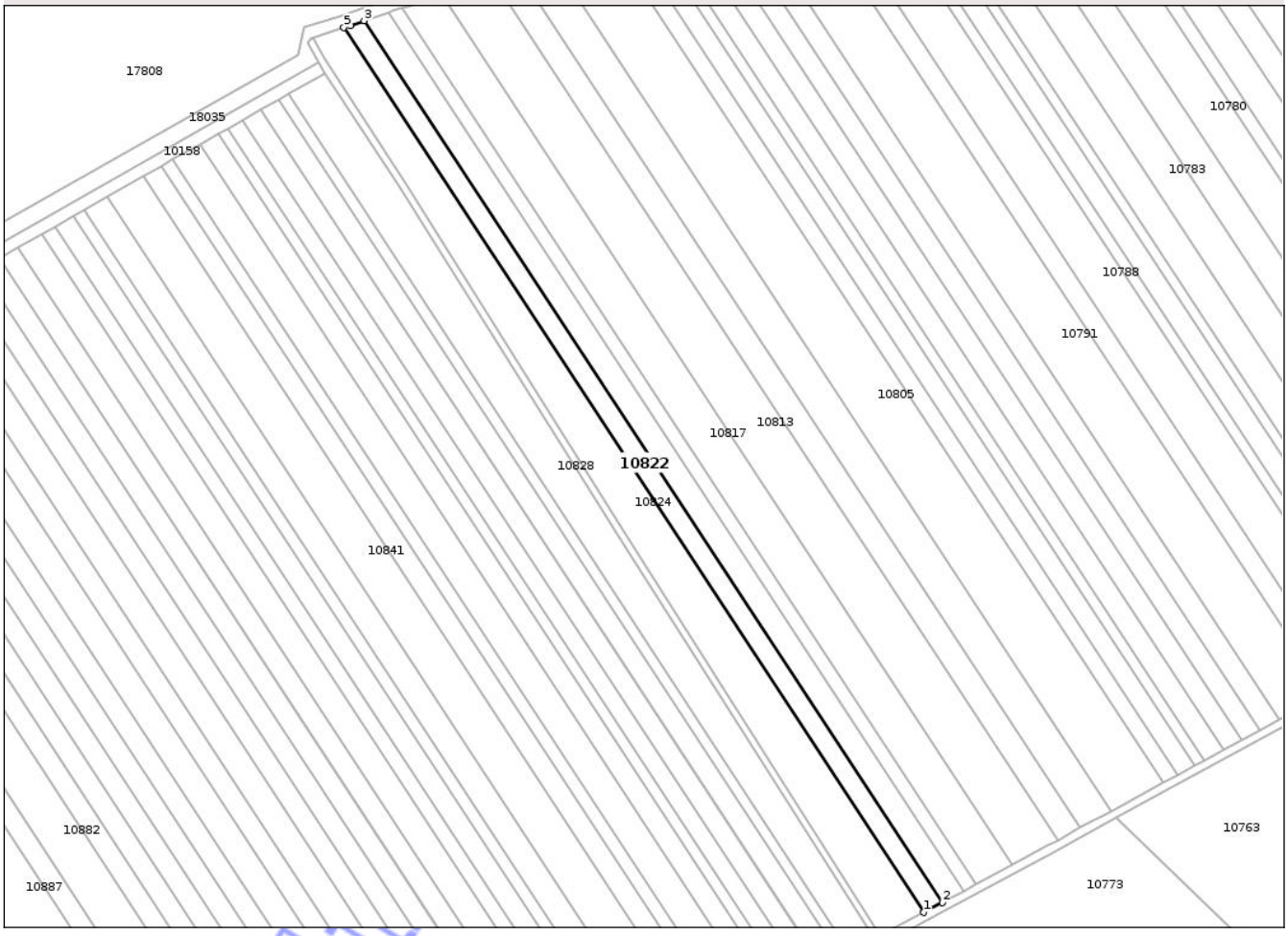

Date referitoare la teren

Crt	Categorie folosinţă	Intra vilan	Suprafaţa (mp)	Tarla	Parcelă	Nr. topo	Observaţii / Referinţe
1	arabil	NU	5.100	107	564/2	-	

Lungime Segmente
1) Valorile lungimilor segmentelor sunt obţinute din proiecţie în plan.

Punct început	X / Y	Punct sfârşit	X / Y	Lungime segment (** (m)
1	571.044,742 378.926,688	2	571.053,58 378.931,448	10.038
2	571.053,58 378.931,448	3	570.774,236 379.357,03	509.071
3	570.774,236 379.357,03	4	570.767,407 379.354,729	7.206
4	570.767,407 379.354,729	5	570.764,431 379.353,743	3.135
5	570.764,431 379.353,743	1	571.044,742 378.926,688	510.833

Document care conţine date cu caracter personal, protejat de prevederile Regulamentului (UE) nr. 679/2016 şi Legii 190/2018

**** Lungimile segmentelor sunt determinate în planul de proiecţie Stereo 70 şi sunt rotunjite la 1 milimetru.**
***** Distanţa dintre puncte este formată din segmente cumulate ce sunt mai mici decât valoarea 1 milimetru.**

Neutilizabil in circuitul civil

DATE DESPRE IMOBILUL NR. 10823

Oficiul de Cadastru şi Publicitate Imobiliară PRAHOVA
Biroul de Cadastru şi Publicitate Imobiliară Ploieşti

A. Partea I. Descrierea imobilului

TEREN Extravilan

Adresa: Jud. Prahova

Nr. Crt	Nr cadastral Nr. topografic	Suprafaţa* (mp)	Observaţii / Referinţe
A1		4.000	Sector cadastral:87 Teren neimprejmuit;

B. Partea II. Proprietari şi acte

Inscrieri privitoare la dreptul de proprietate şi alte drepturi reale		Referinţe
/		
Act Administrativ nr. 54471, din 11/03/1996 emis de CJSDPAT PRAHOVA;		
B1	Intabulare, drept de PROPRIETATE, dobandit prin Reconstituire, cota actuala 1/1, cota initiala 1/1	A1
	1) **DUMITRU ANA** 2) **MANTA VASILE** 3) **TAMAŞ TEODORA** 4) **MANTA ION**	

C. Partea III. SARCINI .

Inscrieri privind dezmembramintele dreptului de proprietate, drepturi reale de garanţie şi sarcini	Referinţe
NU SUNT	

Neutilizabil în circuitul civil

Anexa Nr. 1 La Partea I

Teren

Nr cadastral	Suprafaţa (mp)*	Observaţii / Referinţe
	4.000	

* Suprafaţa este determinată in planul de proiecţie Stereo 70.

DETALII LINIARE IMOBIL

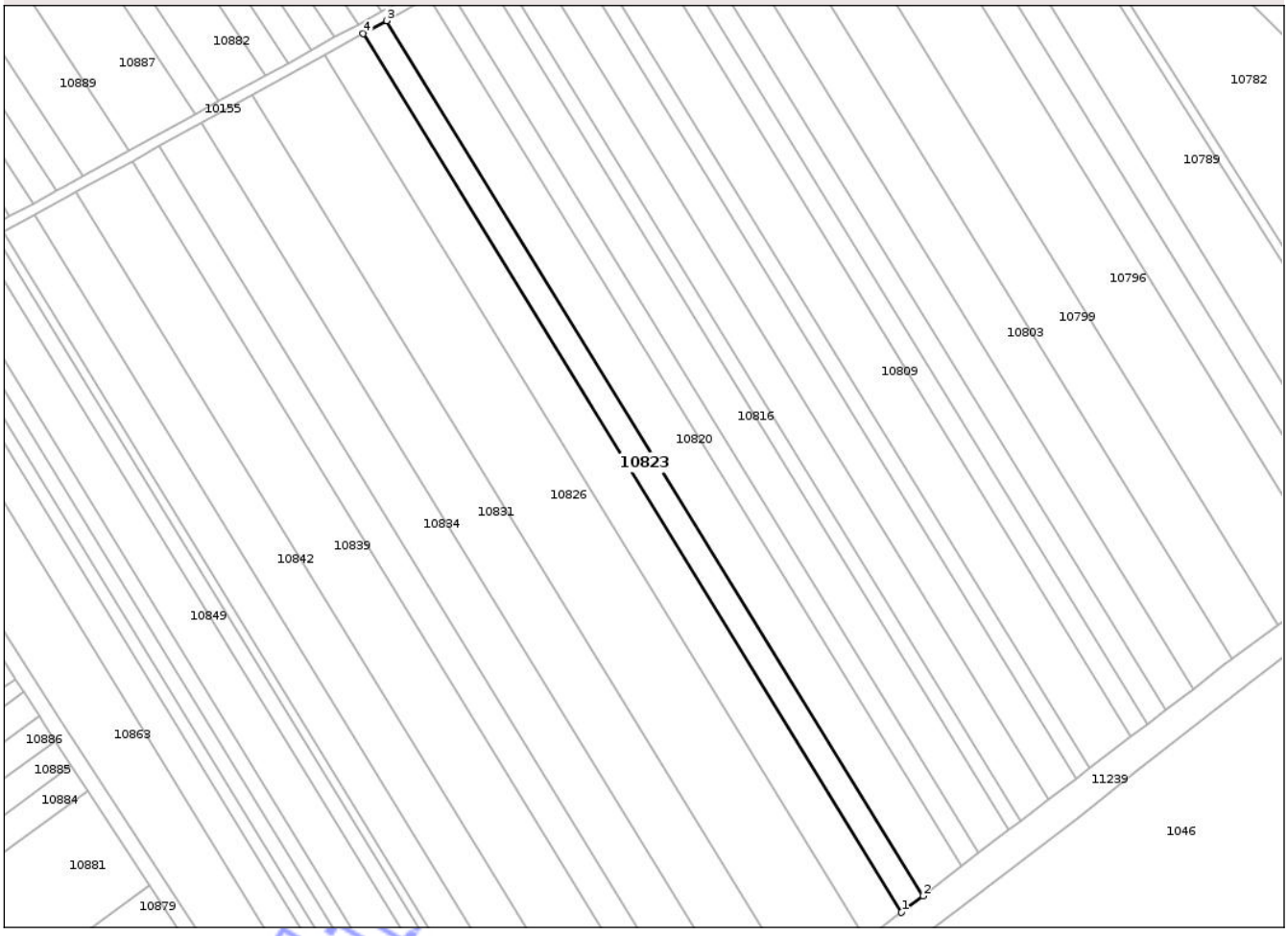

Date referitoare la teren

Crt	Categorie folosinţă	Intra vilan	Suprafaţa (mp)	Tarla	Parcelă	Nr. topo	Observaţii / Referinţe
1	arabil	NU	4.000	107	563/17	-	

Lungime Segmente

1) Valorile lungimilor segmentelor sunt obţinute din proiecţie în plan.

Punct început	X / Y	Punct sfârşit	X / Y	Lungime segment (** (m)
1	571.007,636 378.454,231	2	571.015,778 378.460,464	10.254
2	571.015,778 378.460,464	3	570.811,112 378.794,09	391.401
3	570.811,112 378.794,09	4	570.802,165 378.789,168	10.212
4	570.802,165 378.789,168	1	571.007,636 378.454,231	392.939

**** Lungimile segmentelor sunt determinate în planul de proiecţie Stereo 70 şi sunt rotunjite la 1 milimetru.**

Document care conţine date cu caracter personal, protejat de prevederile Regulamentului (UE) nr. 679/2016 şi Legii 190/2018

***** Distanţa dintre puncte este formată din segmente cumulate ce sunt mai mici decât valoarea 1 milimetru.**

Neutilizabil in circuitul civil

DATE DESPRE IMOBILUL NR. 10824

Oficiul de Cadastru şi Publicitate Imobiliară PRAHOVA
Biroul de Cadastru şi Publicitate Imobiliară Ploieşti

A. Partea I. Descrierea imobilului

TEREN Extravilan

Adresa: Jud. Prahova

Nr. Crt	Nr cadastral Nr. topografic	Suprafaţa* (mp)	Observaţii / Referinţe
A1		10.000	Sector cadastral:87 Teren neimprejmuit;

B. Partea II. Proprietari şi acte

Inscrieri privitoare la dreptul de proprietate şi alte drepturi reale		Referinţe
/		
Act Administrativ nr. 79367, din 06/06/2001 emis de CJSDPAT PRAHOVA;		
B1	Intabulare, drept de PROPRIETATE, dobandit prin Reconstituire, cota actuala 1/1, cota initiala 1/1	A1
	1) **ŞTEFAN ANICA**	

C. Partea III. SARCINI .

Inscrieri privind dezmembramintele dreptului de proprietate, drepturi reale de garanţie şi sarcini	Referinţe
NU SUNT	

Neutilizabil în circuitul civil

Anexa Nr. 1 La Partea I

Teren

Nr cadastral	Suprafaţa (mp)*	Observaţii / Referinţe
	10.000	

* Suprafaţa este determinată in planul de proiecţie Stereo 70.

DETALII LINIARE IMOBIL

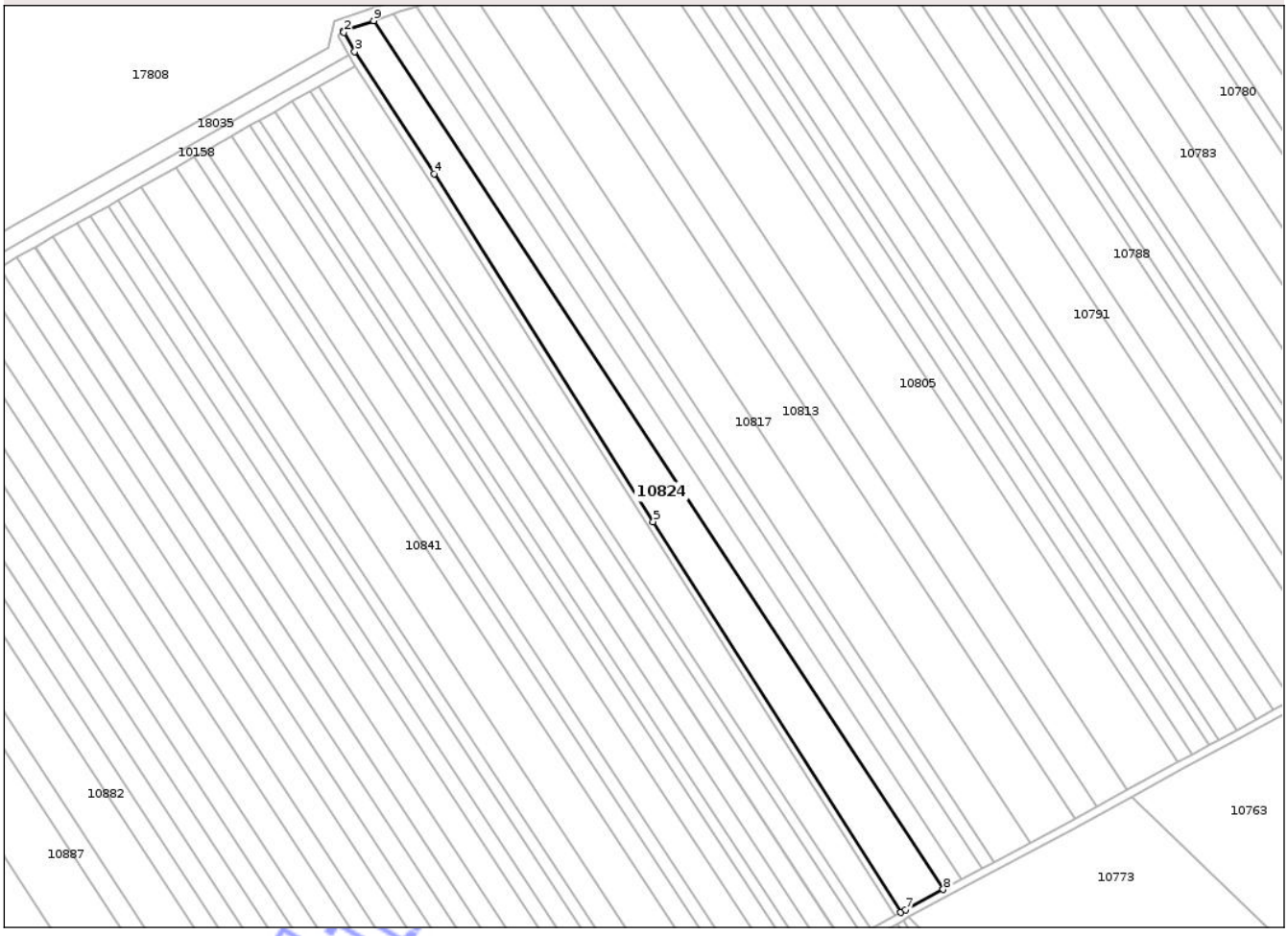

Date referitoare la teren

Crt	Categorie folosinţă	Intra vilan	Suprafaţa (mp)	Tarla	Parcelă	Nr. topo	Observaţii / Referinţe
1	arabil	NU	10.000	107	564/1	-	

Lungime Segmente
1) Valorile lungimilor segmentelor sunt obţinute din proiecţie în plan.

Punct început	X / Y	Punct sfârşit	X / Y	Lungime segment (** (m)
1	570.749,363 379.348,75	2	570.749,821 379.347,972	0.903
2	570.749,821 379.347,972	3	570.755,133 379.338,598	10.774
3	570.755,133 379.338,598	4	570.794,175 379.278,547	71.627
4	570.794,175 379.278,547	5	570.901,997 379.107,509	202.187
5	570.901,997 379.107,509	6	571.023,884 378.915,453	227.469

Document care conţine date cu caracter personal, protejat de prevederile Regulamentului (UE) nr. 679/2016 şi Legii 190/2018

Punct început	X / Y	Punct sfârşit	X / Y	Lungime segment (** (m)
6	571.023,884 378.915,453	7	571.026,342 378.916,777	2.792
7	571.026,342 378.916,777	8	571.044,742 378.926,688	20.899
8	571.044,742 378.926,688	9	570.764,431 379.353,743	510.833
9	570.764,431 379.353,743	1	570.749,363 379.348,75	15.874

**** Lungimile segmentelor sunt determinate în planul de proiecţie Stereo 70 şi sunt rotunjite la 1 milimetru.**
***** Distanţa dintre puncte este formată din segmente cumulate ce sunt mai mici decât valoarea 1 milimetru.**

Neutilizabil in circuitul civil

DATE DESPRE IMOBILUL NR. 10825

Oficiul de Cadastru şi Publicitate Imobiliară PRAHOVA
Biroul de Cadastru şi Publicitate Imobiliară Ploieşti

A. Partea I. Descrierea imobilului

TEREN Extravilan

Adresa: Jud. Prahova

Nr. Crt	Nr cadastral Nr. topografic	Suprafaţa* (mp)	Observaţii / Referinţe
A1		6.674	Sector cadastral:87 Teren neimprejmuit;

B. Partea II. Proprietari şi acte

Inscrieri privitoare la dreptul de proprietate şi alte drepturi reale		Referinţe
/		
Act Administrativ nr. 51578, din 03/01/1996 emis de CJSDPAT PRAHOVA;		
B1	Intabulare, drept de PROPRIETATE, dobandit prin Reconstituire, cota actuala 1/1, cota initiala 1/1	A1
	1) **VUIU ELENA** 2) **DANCIU ANA** 3) **BOLOŞ ILIE** 4) **BOLOŞ SAMOILĂ**	

C. Partea III. SARCINI .

Inscrieri privind dezmembramintele dreptului de proprietate, drepturi reale de garanţie şi sarcini	Referinţe
NU SUNT	

Neutilizabil în circuitul civil

Anexa Nr. 1 La Partea I

Teren

Nr cadastral	Suprafaţa (mp)*	Observaţii / Referinţe
	6.674	

* Suprafaţa este determinată in planul de proiecţie Stereo 70.

DETALII LINIARE IMOBIL

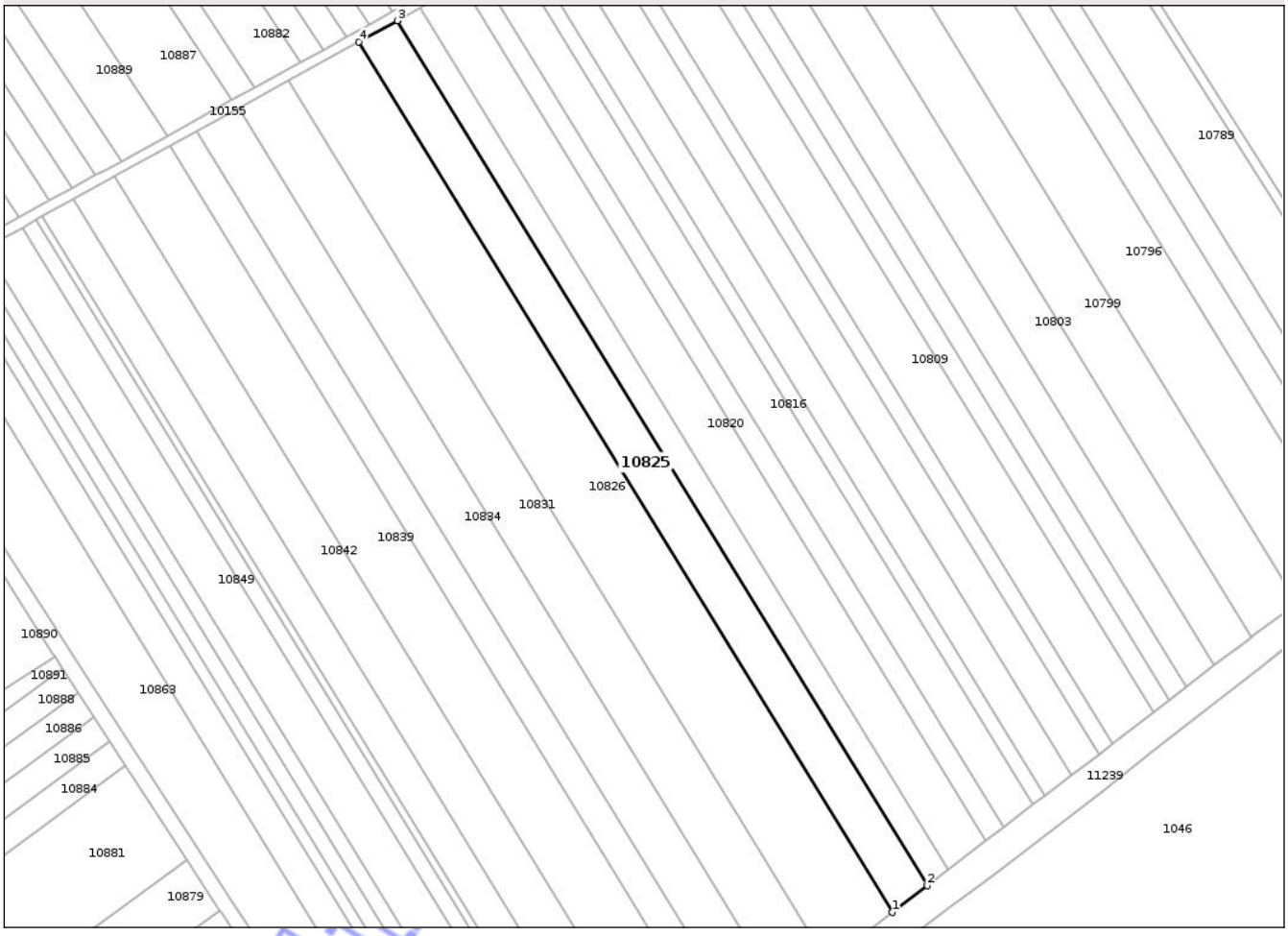

Date referitoare la teren

Crt	Categorie folosinţă	Intra vilan	Suprafaţa (mp)	Tarla	Parcelă	Nr. topo	Observaţii / Referinţe
1	arabil	NU	6.674	107	563/16	-	

Lungime Segmente
1) Valorile lungimilor segmentelor sunt obţinute din proiecţie în plan.

Punct început	X / Y	Punct sfârşit	X / Y	Lungime segment (** (m)
1	570.994,121 378.443,885	2	571.007,636 378.454,231	17.02
2	571.007,636 378.454,231	3	570.802,165 378.789,168	392.939
3	570.802,165 378.789,168	4	570.787,315 378.780,998	16.949
4	570.787,315 378.780,998	1	570.994,121 378.443,885	395.492

**** Lungimile segmentelor sunt determinate în planul de proiecţie Stereo 70 şi sunt rotunjite la 1 milimetru.**

Document care conţine date cu caracter personal, protejat de prevederile Regulamentului (UE) nr. 679/2016 şi Legii 190/2018

***** Distanţa dintre puncte este formată din segmente cumulate ce sunt mai mici decât valoarea 1 milimetru.**

Neutilizabil in circuitul civil

DATE DESPRE IMOBILUL NR. 10826

Oficiul de Cadastru şi Publicitate Imobiliară PRAHOVA
Biroul de Cadastru şi Publicitate Imobiliară Ploieşti

A. Partea I. Descrierea imobilului

TEREN Extravilan

Adresa: Jud. Prahova

Nr. Crt	Nr cadastral Nr. topografic	Suprafaţa* (mp)	Observaţii / Referinţe
A1		12.500	Sector cadastral:87 Teren neimprejmuit;

B. Partea II. Proprietari şi acte

Inscrieri privitoare la dreptul de proprietate şi alte drepturi reale		Referinţe
/		
Hotarare Judecatoreasca nr. 164, din 19/04/2016 emis de CURTEA DE APEL PLOIEȘTI;		
B1	Intabulare, drept de PROPRIETATE, dobandit prin Iesire Din Indiviziune, cota actuala 1/1, cota initiala 1/1	A1
	1) **ȘTEFAN ION MARIAN** 2) **MANTA TEODORA VIENIȚA** 3) **ȘTEFAN ANA**	

C. Partea III. SARCINI

Inscrieri privind dezmembramintele dreptului de proprietate, drepturi reale de garanţie şi sarcini		Referinţe
/		
Hotarare Judecatoreasca nr. 164, din 19/04/2016 emis de CURTEA DE APEL PLOIEȘTI;		
C1	Intabulare, drept de IPOTECA LEGALA, Valoare:2387.88 LEIREPREZENTÂND SULTĂ	A1
	1) **ȘTEFAN TEODOR**	
C2	Intabulare, drept de IPOTECA LEGALA, Valoare:1887.88 LEIREPREZENTÂND SULTĂ	A1
	1) **SPIRESCU ELENA**	
C3	Intabulare, drept de IPOTECA LEGALA, Valoare:86.38 LEIREPREZENTÂND SULTĂ	A1
	1) **CRĂCIUN ION** 2) **CRĂCIUN ELENA** 3) **CRĂCIUN GHEORGHE** 4) **NANIA CRISTINA** 5) **CRĂCIUN-DUNIA MIRELA**	

Neautorizat în circuit

Anexa Nr. 1 La Partea I

Teren

Nr cadastral	Suprafaţa (mp)*	Observaţii / Referinţe
	12.500	

* Suprafaţa este determinată in planul de proiecţie Stereo 70.

DETALII LINIARE IMOBIL

Date referitoare la teren

Crt	Categorie folosinţă	Intra vilan	Suprafaţa (mp)	Tarla	Parcelă	Nr. topo	Observaţii / Referinţe
1	arabil	NU	12.500	107	563/15	-	

Lungime Segmente

1) Valorile lungimilor segmentelor sunt obţinute din proiecţie în plan.

Punct început	X / Y	Punct sfârşit	X / Y	Lungime segment (** (m)
1	570.969,041 378.424,686	2	570.994,121 378.443,885	31.585
2	570.994,121 378.443,885	3	570.787,315 378.780,998	395.492
3	570.787,315 378.780,998	4	570.759,758 378.765,836	31.453
4	570.759,758 378.765,836	1	570.969,041 378.424,686	400.228

**** Lungimile segmentelor sunt determinate în planul de proiecţie Stereo 70 şi sunt rotunjite la 1 milimetru.**

Document care conţine date cu caracter personal, protejat de prevederile Regulamentului (UE) nr. 679/2016 şi Legii 190/2018

***** Distanţa dintre puncte este formată din segmente cumulate ce sunt mai mici decât valoarea 1 milimetru.**

Neutilizabil in circuitul civil

DATE DESPRE IMOBILUL NR. 10827

Oficiul de Cadastru şi Publicitate Imobiliară PRAHOVA
Biroul de Cadastru şi Publicitate Imobiliară Ploiești

A. Partea I. Descrierea imobilului

TEREN Extravilan

Adresa: Jud. Prahova

Nr. Crt	Nr cadastral Nr. topografic	Suprafaţa* (mp)	Observaţii / Referinţe
A1		2.500	Sector cadastral:87 Teren neimprejmuit;

B. Partea II. Proprietari şi acte

Inscrieri privitoare la dreptul de proprietate şi alte drepturi reale		Referinţe
/		
Act Administrativ nr. 56449, din 24/04/1996 emis de CJSDPAT PRAHOVA;		
B1	Intabulare, drept de PROPRIETATE, dobandit prin Reconstituire, cota actuala 1/1, cota initiala 1/1	A1
	1) **ZAMFIR MARIA**	

C. Partea III. SARCINI .

Inscrieri privind dezmembramintele dreptului de proprietate, drepturi reale de garanţie şi sarcini	Referinţe
NU SUNT	

Neutilizabil în circuitul civil

Anexa Nr. 1 La Partea I

Teren

Nr cadastral	Suprafaţa (mp)*	Observaţii / Referinţe
	2.500	

* Suprafaţa este determinată in planul de proiecţie Stereo 70.

DETALII LINIARE IMOBIL

Date referitoare la teren

Crt	Categorie folosinţă	Intra vilan	Suprafaţa (mp)	Tarla	Parcelă	Nr. topo	Observaţii / Referinţe
1	arabil	NU	2.500	107	562/40	-	

Lungime Segmente

1) Valorile lungimilor segmentelor sunt obţinute din proiecţie în plan.

Punct început	X / Y	Punct sfârşit	X / Y	Lungime segment (** (m)
1	571.004,65 378.905,094	2	571.009,112 378.907,497	5.068
2	571.009,112 378.907,497	3	570.737,36 379.321,511	495.234
3	570.737,36 379.321,511	4	570.732,961 379.319,013	5.059
4	570.732,961 379.319,013	1	571.004,65 378.905,094	495.12

**** Lungimile segmentelor sunt determinate în planul de proiecţie Stereo 70 şi sunt rotunjite la 1 milimetru.**

Document care conţine date cu caracter personal, protejat de prevederile Regulamentului (UE) nr. 679/2016 şi Legii 190/2018

***** Distanţa dintre puncte este formată din segmente cumulate ce sunt mai mici decât valoarea 1 milimetru.**

Neutilizabil in circuitul civil

DATE DESPRE IMOBILUL NR. 10828

Oficiul de Cadastru şi Publicitate Imobiliară PRAHOVA
Biroul de Cadastru şi Publicitate Imobiliară Ploieşti

A. Partea I. Descrierea imobilului

TEREN Extravilan

Adresa: Jud. Prahova

Nr. Crt	Nr cadastral Nr. topografic	Suprafaţa* (mp)	Observaţii / Referinţe
A1		8.500	Sector cadastral:87 Teren neimprejmuit;

B. Partea II. Proprietari şi acte

Inscrieri privitoare la dreptul de proprietate şi alte drepturi reale		Referinţe
/		
Act Administrativ nr. 54425, din 09/02/1996 emis de CJSDPAT PRAHOVA;		
B1	Intabulare, drept de PROPRIETATE, dobandit prin Reconstituire, cota actuala 1/1, cota initiala 1/1	A1
	1) **ALEXE MARIA** 2) **DOBRE PETRE** 3) **ALEXE RADU** DEFUNCT:Da 4) **DOBRE T GHEORGHE**	

C. Partea III. SARCINI .

Inscrieri privind dezmembramintele dreptului de proprietate, drepturi reale de garanţie şi sarcini	Referinţe
NU SUNT	

Neutilizabil în circuitul civil

Anexa Nr. 1 La Partea I

Teren

Nr cadastral	Suprafaţa (mp)*	Observaţii / Referinţe
	8.500	

* Suprafaţa este determinată in planul de proiecţie Stereo 70.

DETALII LINIARE IMOBIL

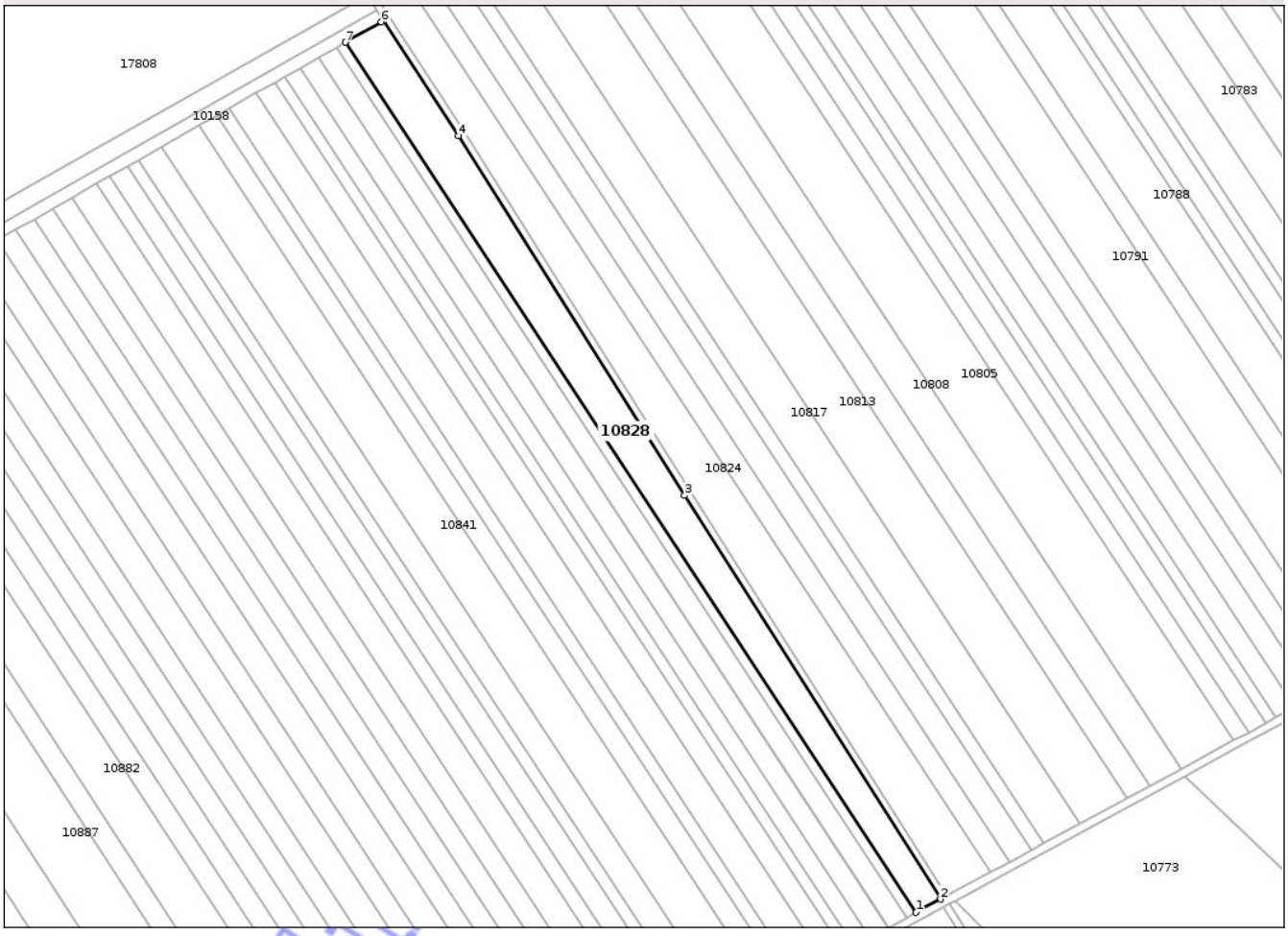

Date referitoare la teren

Crt	Categorie folosinţă	Intra vilan	Suprafaţa (mp)	Tarla	Parcelă	Nr. topo	Observaţii / Referinţe
1	arabil	NU	8.500	107	562/41	-	

Lungime Segmente
1) Valorile lungimilor segmentelor sunt obţinute din proiecţie în plan.

Punct început	X / Y	Punct sfârşit	X / Y	Lungime segment (** (m)
1	571.009,112 378.907,497	2	571.020,758 378.913,77	13.228
2	571.020,758 378.913,77	3	570.898,913 379.105,801	227.425
3	570.898,913 379.105,801	4	570.791,142 379.276,818	202.142
4	570.791,142 379.276,818	5	570.755,337 379.331,722	65.547
5	570.755,337 379.331,722	6	570.754,348 379.331,16	1.138

Document care conţine date cu caracter personal, protejat de prevederile Regulamentului (UE) nr. 679/2016 şi Legii 190/2018

Punct început	X / Y	Punct sfârşit	X / Y	Lungime segment (** (m)
6	570.754,348 379.331,16	7	570.737,36 379.321,511	19.537
7	570.737,36 379.321,511	1	571.009,112 378.907,497	495.234

**** Lungimile segmentelor sunt determinate în planul de proiecţie Stereo 70 şi sunt rotunjite la 1 milimetru.**
***** Distanţa dintre puncte este formată din segmente cumulate ce sunt mai mici decât valoarea 1 milimetru.**

Neutilizabil in circuitul civil

DATE DESPRE IMOBILUL NR. 10829

Oficiul de Cadastru şi Publicitate Imobiliară PRAHOVA
Biroul de Cadastru şi Publicitate Imobiliară Ploieşti

A. Partea I. Descrierea imobilului

TEREN Extravilan

Adresa: Jud. Prahova

Nr. Crt	Nr cadastral Nr. topografic	Suprafaţa* (mp)	Observaţii / Referinţe
A1		4.851	Sector cadastral:87 Teren neimprejmuit;

B. Partea II. Proprietari şi acte

Inscrieri privitoare la dreptul de proprietate şi alte drepturi reale		Referinţe
/		
Act Notarial nr. 431, din 30/09/2015 emis de BIN IVAN CONSTANTIN;		
B1	Intabulare, drept de PROPRIETATE, dobandit prin Succesiune, cota actuala 1/1, cota initiala 1/1	A1
	1) **ZAMFIR ION**	

C. Partea III. SARCINI .

Inscrieri privind dezmembramintele dreptului de proprietate, drepturi reale de garanţie şi sarcini	Referinţe
NU SUNT	

Neutilizabil în circuitul civil

Anexa Nr. 1 La Partea I

Teren

Nr cadastral	Suprafaţa (mp)*	Observaţii / Referinţe
	4.851	

* Suprafaţa este determinată in planul de proiecţie Stereo 70.

DETALII LINIARE IMOBIL

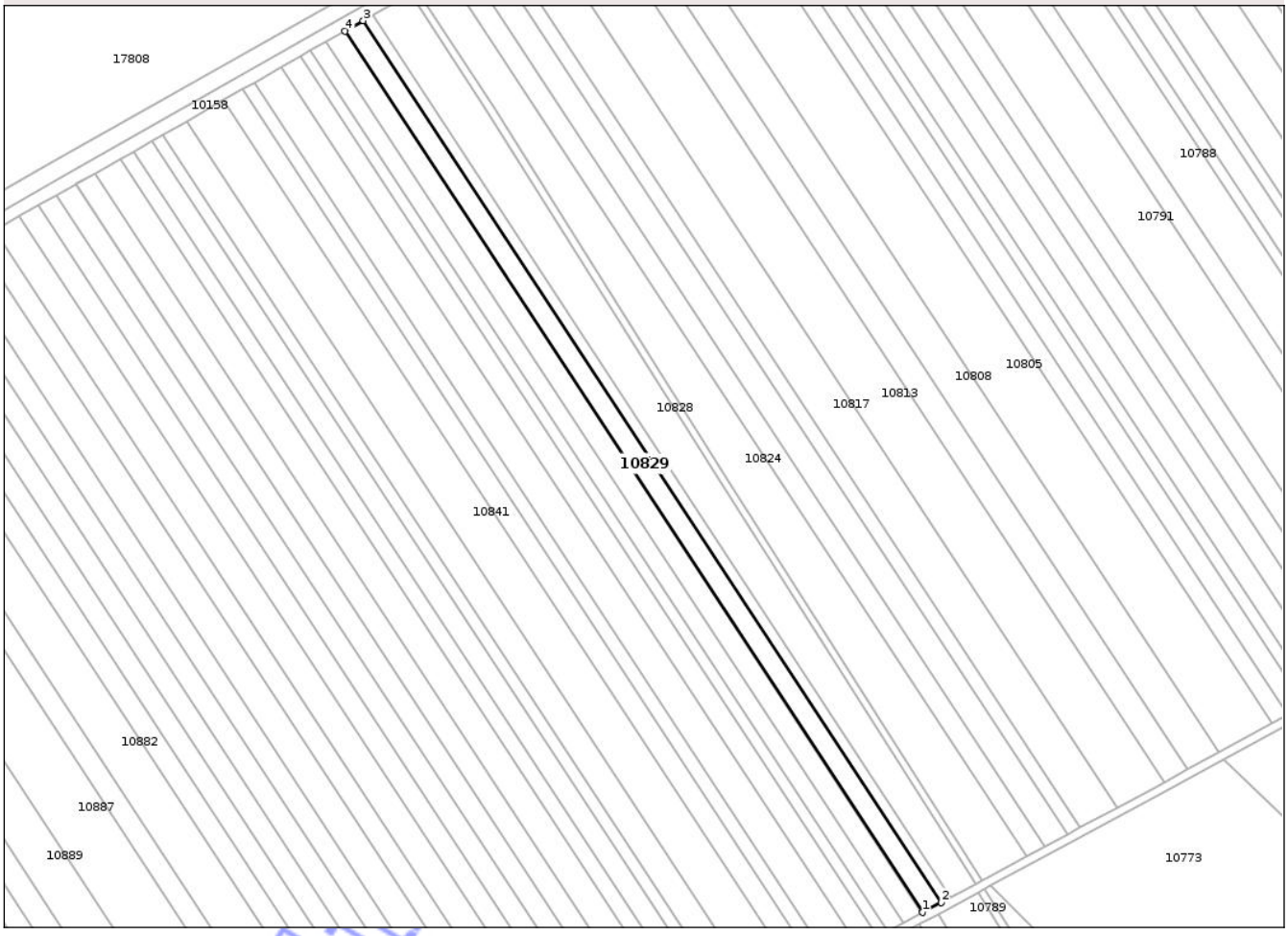

Date referitoare la teren

Crt	Categorie folosinţă	Intra vilan	Suprafaţa (mp)	Tarla	Parcelă	Nr. topo	Observaţii / Referinţe
1	arabil	NU	4.851	107	562/39	-	

Lungime Segmente

1) Valorile lungimilor segmentelor sunt obţinute din proiecţie în plan.

Punct început	X / Y	Punct sfârşit	X / Y	Lungime segment (** (m)
1	570.995,989 378.900,429	2	571.004,65 378.905,094	9.837
2	571.004,65 378.905,094	3	570.732,961 379.319,013	495.12
3	570.732,961 379.319,013	4	570.724,422 379.314,163	9.82
4	570.724,422 379.314,163	1	570.995,989 378.900,429	494.898

**** Lungimile segmentelor sunt determinate în planul de proiecţie Stereo 70 şi sunt rotunjite la 1 milimetru.**

Document care conţine date cu caracter personal, protejat de prevederile Regulamentului (UE) nr. 679/2016 şi Legii 190/2018

***** Distanţa dintre puncte este formată din segmente cumulate ce sunt mai mici decât valoarea 1 milimetru.**

Neutilizabil in circuitul civil

DATE DESPRE IMOBILUL NR. 10830

Oficiul de Cadastru şi Publicitate Imobiliară PRAHOVA
Biroul de Cadastru şi Publicitate Imobiliară Ploieşti

A. Partea I. Descrierea imobilului

Nr. CF vechi:512
Nr. cadastral vechi:757

TEREN Extravilan

Adresa: Jud. Prahova

Nr. Crt	Nr cadastral Nr. topografic	Suprafaţa* (mp)	Observaţii / Referinţe
A1	23082	Din acte: 5.000 Masurata: 4.963	Sector cadastral:87 Teren neimprejmuit;

B. Partea II. Proprietari şi acte

Inscrieri privitoare la dreptul de proprietate şi alte drepturi reale		Referinţe
22239 / 13/03/2018		
Act Notarial nr. 1192, din 13/03/2018 emis de NP Dragan Nicoleta;		
B4	Intabulare, drept de PROPRIETATEcumparare, dobandit prin Conventie, cota actuala 1/1, cota initiala 1/1	A1
	1) **SC KOSAL - AGROSERV SRL**, CIF:21359768	

C. Partea III. SARCINI .

Inscrieri privind dezmembramintele dreptului de proprietate, drepturi reale de garanţie şi sarcini	Referinţe
NU SUNT	

Neutilizabil în circuitul civil

Anexa Nr. 1 La Partea I

Teren

Nr cadastral	Suprafaţa (mp)*	Observaţii / Referinţe
23082	Din acte: 5.000 Masurata: 4.963	

* Suprafaţa este determinată in planul de proiecţie Stereo 70.

DETALII LINIARE IMOBIL

Date referitoare la teren

Crt	Categorie folosinţă	Intra vilan	Suprafaţa (mp)	Tarla	Parcelă	Nr. topo	Observaţii / Referinţe
1	arabil	NU	4.963	107	562/38	-	

Lungime Segmente
1) Valorile lungimilor segmentelor sunt obţinute din proiecţie în plan.

Punct început	X / Y	Punct sfârşit	X / Y	Lungime segment (** (m)
1	570.987,175 378.895,58	2	570.995,601 378.900,22	9.619
2	570.995,601 378.900,22	3	570.995,989 378.900,429	0.441
3	570.995,989 378.900,429	4	570.724,422 379.314,163	494.898
4	570.724,422 379.314,163	5	570.715,683 379.309,199	10.05
5	570.715,683 379.309,199	1	570.987,175 378.895,58	494.761

Document care conţine date cu caracter personal, protejat de prevederile Regulamentului (UE) nr. 679/2016 şi Legii 190/2018

**** Lungimile segmentelor sunt determinate în planul de proiecţie Stereo 70 şi sunt rotunjite la 1 milimetru.**
***** Distanţa dintre puncte este formată din segmente cumulate ce sunt mai mici decât valoarea 1 milimetru.**

Neutilizabil in circuitul civil

DATE DESPRE IMOBILUL NR. 10831

Oficiul de Cadastru şi Publicitate Imobiliară PRAHOVA
Biroul de Cadastru şi Publicitate Imobiliară Ploieşti

A. Partea I. Descrierea imobilului

TEREN Extravilan

Adresa: Jud. Prahova

Nr. Crt	Nr cadastral Nr. topografic	Suprafaţa* (mp)	Observaţii / Referinţe
A1		8.800	Sector cadastral:87 Teren neimprejmuit;

B. Partea II. Proprietari şi acte

Inscrieri privitoare la dreptul de proprietate şi alte drepturi reale		Referinţe
/		
Act Administrativ nr. 56468, din 25/04/1996 emis de CJSDPAT PRAHOVA;		
B1	Intabulare, drept de PROPRIETATE, dobandit prin Reconstituire, cota actuala 16/24, cota initiala 16/24	A1
	1) **NIŢICU ELENA** 2) **NIŢICU C ION**	
Act Notarial nr. 82, din 16/02/2017 emis de SPN IVAN CONSTANTIN ȘI IVAN ȘTEFAN;		
B2	Intabulare, drept de PROPRIETATE, dobandit prin Succesiune, cota actuala 3/24, cota initiala 3/24	A1
	1) **DOBRE GABRIELA**	
Act Notarial nr. 83, din 16/02/2017 emis de SPN IVAN CONSTANTIN ȘI IVAN ȘTEFAN;		
B3	Intabulare, drept de PROPRIETATE, dobandit prin Succesiune, cota actuala 5/24, cota initiala 5/24	A1
	1) **OPREA MARIANA**	

C. Partea III. SARCINI .

Inscrieri privind dezmembramintele dreptului de proprietate, drepturi reale de garanţie şi sarcini	Referinţe
NU SUNT	

Neutilizabil în circuitul civil

Anexa Nr. 1 La Partea I

Teren

Nr cadastral	Suprafaţa (mp)*	Observaţii / Referinţe
	8.800	

* Suprafaţa este determinată in planul de proiecţie Stereo 70.

DETALII LINIARE IMOBIL

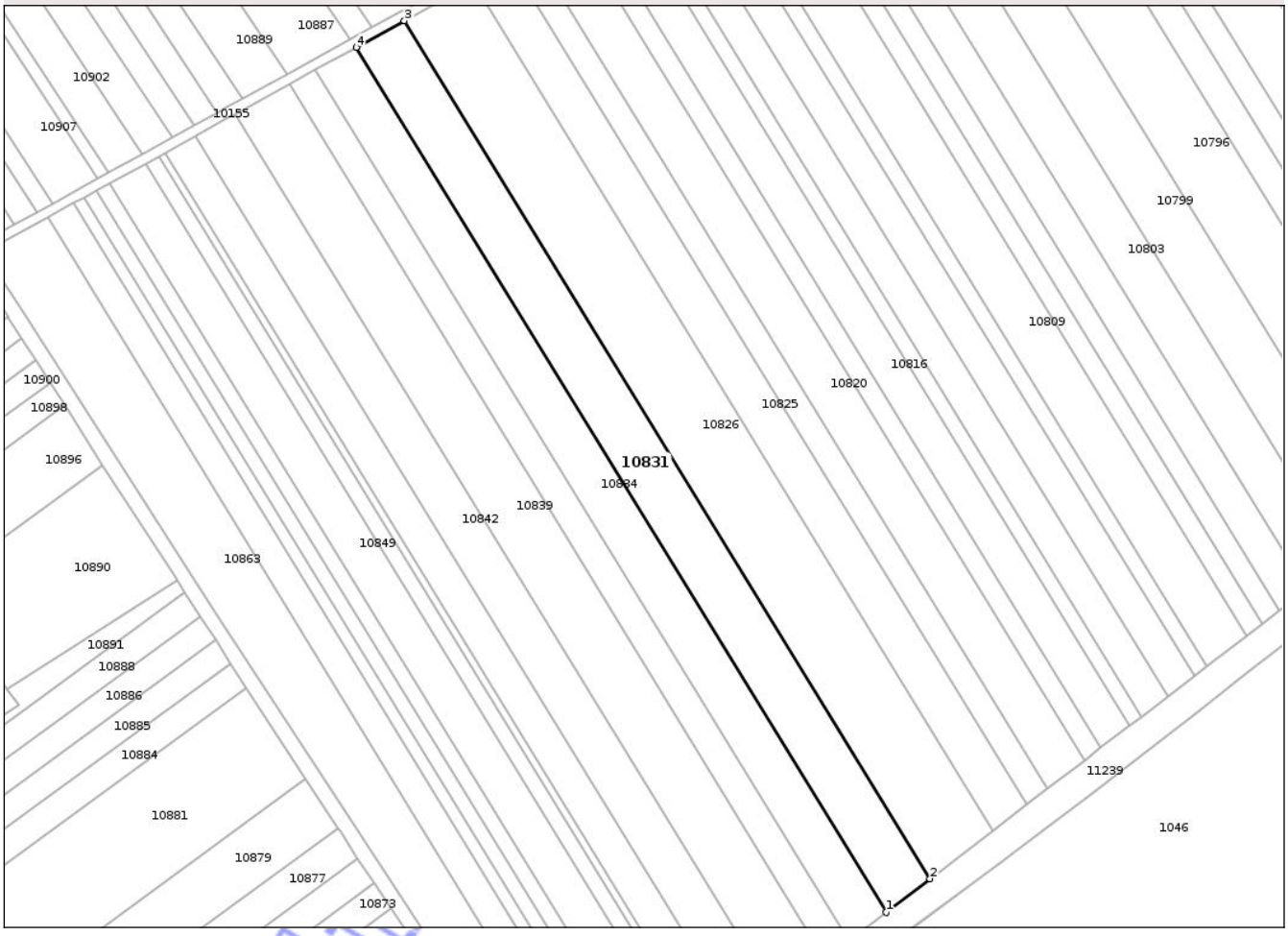

Date referitoare la teren

Crt	Categorie folosinţă	Intra vilan	Suprafaţa (mp)	Tarla	Parcelă	Nr. topo	Observaţii / Referinţe
1	arabil	NU	8.800	107	563/14	-	

Lungime Segmente

1) Valorile lungimilor segmentelor sunt obţinute din proiecţie în plan.

Punct început	X / Y	Punct sfârşit	X / Y	Lungime segment (** (m)
1	570.951,561 378.411,304	2	570.969,041 378.424,686	22.014
2	570.969,041 378.424,686	3	570.759,758 378.765,836	400.228
3	570.759,758 378.765,836	4	570.740,551 378.755,269	21.922
4	570.740,551 378.755,269	1	570.951,561 378.411,304	403.531

**** Lungimile segmentelor sunt determinate în planul de proiecţie Stereo 70 şi sunt rotunjite la 1 milimetru.**

Document care conţine date cu caracter personal, protejat de prevederile Regulamentului (UE) nr. 679/2016 şi Legii 190/2018

***** Distanţa dintre puncte este formată din segmente cumulate ce sunt mai mici decât valoarea 1 milimetru.**

Neutilizabil in circuitul civil

DATE DESPRE IMOBILUL NR. 10832

Oficiul de Cadastru şi Publicitate Imobiliară PRAHOVA
Biroul de Cadastru şi Publicitate Imobiliară Ploieşti

A. Partea I. Descrierea imobilului

TEREN Extravilan

Adresa: Jud. Prahova

Nr. Crt	Nr cadastral Nr. topografic	Suprafaţa* (mp)	Observaţii / Referinţe
A1		4.285	Sector cadastral:87 Teren neimprejmuit;

B. Partea II. Proprietari şi acte

Inscrieri privitoare la dreptul de proprietate şi alte drepturi reale		Referinţe
/		
Act Notarial nr. 259, din 14/11/1996 emis de BNP FRANCU MATEI;		
B1	Intabulare, drept de PROPRIETATE, dobandit prin Succesiune, cota actuala 1/1, cota initiala 1/1	A1
	1) **MIRCEA DUMITRU** DEFUNCT:Da	

C. Partea III. SARCINI .

Inscrieri privind dezmembramintele dreptului de proprietate, drepturi reale de garanţie şi sarcini	Referinţe
NU SUNT	

Neutilizabil în circuitul civil

Anexa Nr. 1 La Partea I

Teren

Nr cadastral	Suprafaţa (mp)*	Observaţii / Referinţe
	4.285	

* Suprafaţa este determinată in planul de proiecţie Stereo 70.

DETALII LINIARE IMOBIL

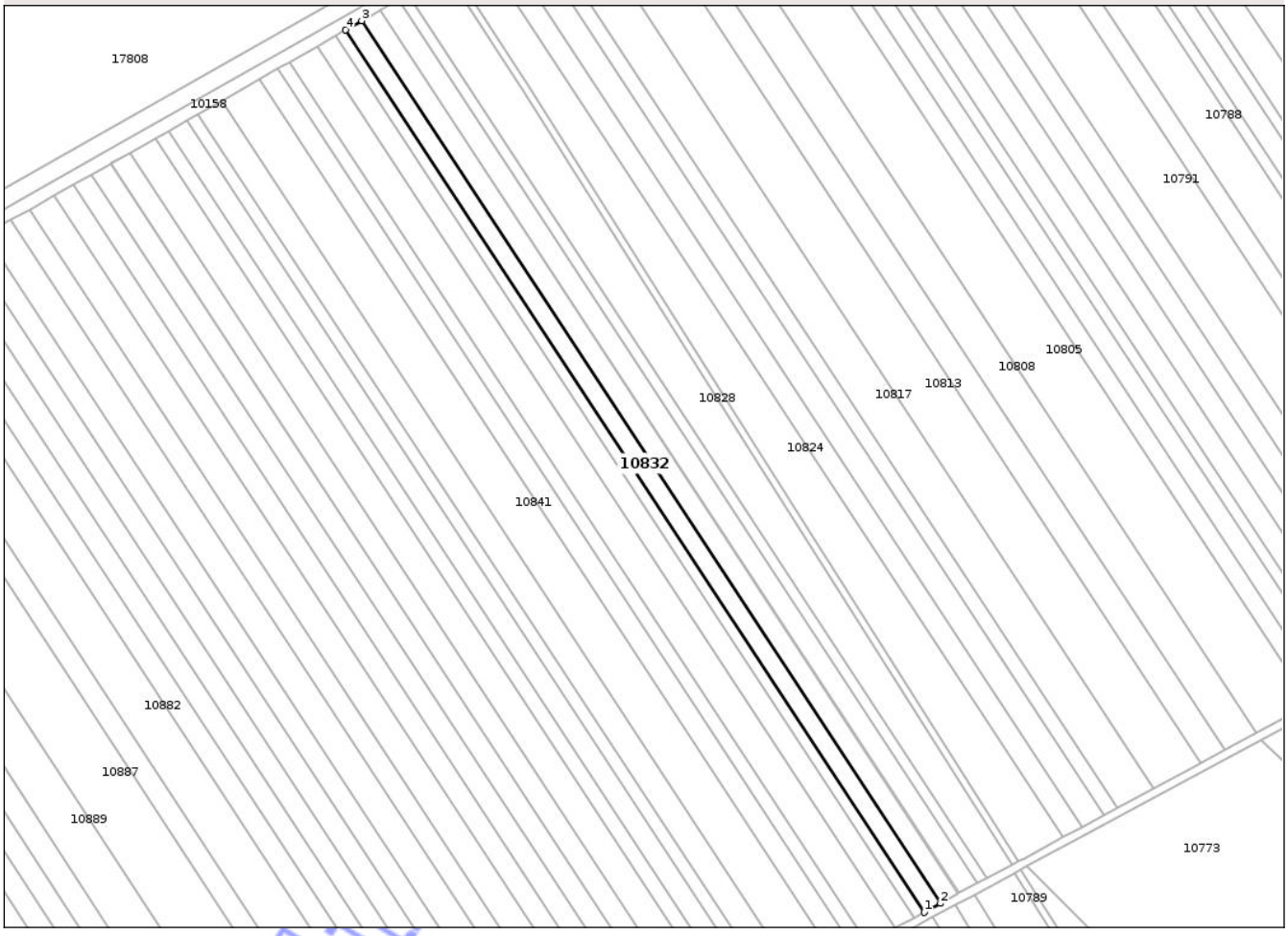

Date referitoare la teren

Crt	Categorie folosinţă	Intra vilan	Suprafaţa (mp)	Tarla	Parcelă	Nr. topo	Observaţii / Referinţe
1	arabil	NU	4.285	107	562/37	-	

Lungime Segmente

1) Valorile lungimilor segmentelor sunt obţinute din proiecţie în plan.

Punct început	X / Y	Punct sfârşit	X / Y	Lungime segment (** (m)
1	570.979,564 378.891,39	2	570.987,175 378.895,58	8.688
2	570.987,175 378.895,58	3	570.715,683 379.309,199	494.761
3	570.715,683 379.309,199	4	570.708,136 379.304,912	8.68
4	570.708,136 379.304,912	1	570.979,564 378.891,39	494.645

**** Lungimile segmentelor sunt determinate în planul de proiecţie Stereo 70 şi sunt rotunjite la 1 milimetru.**

Document care conţine date cu caracter personal, protejat de prevederile Regulamentului (UE) nr. 679/2016 şi Legii 190/2018

***** Distanţa dintre puncte este formată din segmente cumulate ce sunt mai mici decât valoarea 1 milimetru.**

Neutilizabil in circuitul civil

DATE DESPRE IMOBILUL NR. 10833

Oficiul de Cadastru şi Publicitate Imobiliară PRAHOVA
Biroul de Cadastru şi Publicitate Imobiliară Ploieşti

A. Partea I. Descrierea imobilului

TEREN Extravilan

Adresa: Jud. Prahova

Nr. Crt	Nr cadastral Nr. topografic	Suprafaţa* (mp)	Observaţii / Referinţe
A1		2.626	Sector cadastral:87 Teren neimprejmuit;

B. Partea II. Proprietari şi acte

Inscrieri privitoare la dreptul de proprietate şi alte drepturi reale		Referinţe
/		
Act Administrativ nr. 51580, din 03/01/1996 emis de CJSDPAT PRAHOVA;		
B1	Intabulare, drept de PROPRIETATE, dobandit prin Reconstituire, cota actuala 1/1, cota initiala 1/1	A1
	1) **STROE DUMITRU** DEFUNCT:Da	

C. Partea III. SARCINI .

Inscrieri privind dezmembramintele dreptului de proprietate, drepturi reale de garanţie şi sarcini	Referinţe
NU SUNT	

Neutilizabil în circuitul civil

Anexa Nr. 1 La Partea I

Teren

Nr cadastral	Suprafaţa (mp)*	Observaţii / Referinţe
	2.626	

* Suprafaţa este determinată in planul de proiecţie Stereo 70.

DETALII LINIARE IMOBIL

Date referitoare la teren

Crt	Categorie folosinţă	Intra vilan	Suprafaţa (mp)	Tarla	Parcelă	Nr. topo	Observaţii / Referinţe
1	arabil	NU	2.626	107	562/36	-	

Lungime Segmente

1) Valorile lungimilor segmentelor sunt obţinute din proiecţie în plan.

Punct început	X / Y	Punct sfârşit	X / Y	Lungime segment (** (m)
1	570.974,899 378.888,821	2	570.979,564 378.891,39	5.326
2	570.979,564 378.891,39	3	570.708,136 379.304,912	494.645
3	570.708,136 379.304,912	4	570.703,51 379.302,285	5.32
4	570.703,51 379.302,285	1	570.974,899 378.888,821	494.575

**** Lungimile segmentelor sunt determinate în planul de proiecţie Stereo 70 şi sunt rotunjite la 1 milimetru.**

Document care conţine date cu caracter personal, protejat de prevederile Regulamentului (UE) nr. 679/2016 şi Legii 190/2018

***** Distanţa dintre puncte este formată din segmente cumulate ce sunt mai mici decât valoarea 1 milimetru.**

Neutilizabil in circuitul civil

DATE DESPRE IMOBILUL NR. 10834

Oficiul de Cadastru şi Publicitate Imobiliară PRAHOVA
Biroul de Cadastru şi Publicitate Imobiliară Ploieşti

A. Partea I. Descrierea imobilului

TEREN Extravilan

Adresa: Jud. Prahova

Nr. Crt	Nr cadastral Nr. topografic	Suprafaţa* (mp)	Observaţii / Referinţe
A1		7.500	Sector cadastral:87 Teren neimprejmuit;

B. Partea II. Proprietari şi acte

Inscrieri privitoare la dreptul de proprietate şi alte drepturi reale		Referinţe
/		
Act Administrativ nr. 56466, din 25/04/1996 emis de CJSDPAT PRAHOVA;		
B1	Intabulare, drept de PROPRIETATE, dobandit prin Reconstituire, cota actuala 1/1, cota initiala 1/1	A1
	1) **PERIAN VIORICA** 2) **MANTA NICOLAE** 3) **STROE JEANA**	

C. Partea III. SARCINI .

Inscrieri privind dezmembramintele dreptului de proprietate, drepturi reale de garanţie şi sarcini	Referinţe
NU SUNT	

Neutilizabil în circuitul civil

Anexa Nr. 1 La Partea I

Teren

Nr cadastral	Suprafaţa (mp)*	Observaţii / Referinţe
	7.500	

* Suprafaţa este determinată in planul de proiecţie Stereo 70.

DETALII LINIARE IMOBIL

Date referitoare la teren

Crt	Categorie folosinţă	Intra vilan	Suprafaţa (mp)	Tarla	Parcelă	Nr. topo	Observaţii / Referinţe
1	arabil	NU	7.500	107	563/13	-	

Lungime Segmente

1) Valorile lungimilor segmentelor sunt obţinute din proiecţie în plan.

Punct început	X / Y	Punct sfârşit	X / Y	Lungime segment (** (m)
1	570.936,758 378.400,011	2	570.943,678 378.405,307	8.714
2	570.943,678 378.405,307	3	570.946,872 378.407,715	4.0
3	570.946,872 378.407,715	4	570.951,561 378.411,304	5.905
4	570.951,561 378.411,304	5	570.740,551 378.755,269	403.531
5	570.740,551 378.755,269	6	570.724,304 378.746,331	18.543

Document care conţine date cu caracter personal, protejat de prevederile Regulamentului (UE) nr. 679/2016 şi Legii 190/2018

Punct început	X / Y	Punct sfârşit	X / Y	Lungime segment (** (m)
6	570.724,304 378.746,331	1	570.936,758 378.400,011	406.293

**** Lungimile segmentelor sunt determinate în planul de proiecţie Stereo 70 şi sunt rotunjite la 1 milimetru.**
***** Distanţa dintre puncte este formată din segmente cumulate ce sunt mai mici decât valoarea 1 milimetru.**

Neutilizabil in circuitul civil

DATE DESPRE IMOBILUL NR. 10835

Oficiul de Cadastru şi Publicitate Imobiliară PRAHOVA
Biroul de Cadastru şi Publicitate Imobiliară Ploieşti

A. Partea I. Descrierea imobilului

TEREN Extravilan

Adresa: Jud. Prahova

Nr. Crt	Nr cadastral Nr. topografic	Suprafaţa* (mp)	Observaţii / Referinţe
A1		5.000	Sector cadastral:87 Teren neimprejmuit;

B. Partea II. Proprietari şi acte

Inscrieri privitoare la dreptul de proprietate şi alte drepturi reale		Referinţe
/		
Act Administrativ nr. 51594, din 16/01/1996 emis de CJSDPAT PRAHOVA;		
B1	Intabulare, drept de PROPRIETATE, dobandit prin Reconstituire, cota actuala 1/1, cota initiala 1/1	A1
	1) **STROE MARIA** DEFUNCT:Da 2) **STROE NICOLAE** DEFUNCT:Da	

C. Partea III. SARCINI .

Inscrieri privind dezmembramintele dreptului de proprietate, drepturi reale de garanţie şi sarcini	Referinţe
NU SUNT	

Neutilizabil în circuitul civil

Anexa Nr. 1 La Partea I

Teren

Nr cadastral	Suprafaţa (mp)*	Observaţii / Referinţe
	5.000	

* Suprafaţa este determinată in planul de proiecţie Stereo 70.

DETALII LINIARE IMOBIL

Date referitoare la teren

Crt	Categorie folosinţă	Intra vilan	Suprafaţa (mp)	Tarla	Parcelă	Nr. topo	Observaţii / Referinţe
1	arabil	NU	5.000	107	562/35	-	

Lungime Segmente

1) Valorile lungimilor segmentelor sunt obţinute din proiecţie în plan.

Punct început	X / Y	Punct sfârşit	X / Y	Lungime segment (** (m)
1	570.966,016 378.883,93	2	570.974,899 378.888,821	10.14
2	570.974,899 378.888,821	3	570.703,51 379.302,285	494.575
3	570.703,51 379.302,285	4	570.694,699 379.297,281	10.133
4	570.694,699 379.297,281	1	570.966,016 378.883,93	494.441

**** Lungimile segmentelor sunt determinate în planul de proiecţie Stereo 70 şi sunt rotunjite la 1 milimetru.**

Document care conţine date cu caracter personal, protejat de prevederile Regulamentului (UE) nr. 679/2016 şi Legii 190/2018

***** Distanţa dintre puncte este formată din segmente cumulate ce sunt mai mici decât valoarea 1 milimetru.**

Neutilizabil in circuitul civil

DATE DESPRE IMOBILUL NR. 10836

Oficiul de Cadastru şi Publicitate Imobiliară PRAHOVA
Biroul de Cadastru şi Publicitate Imobiliară Ploieşti

A. Partea I. Descrierea imobilului

TEREN Extravilan

Adresa: Jud. Prahova

Nr. Crt	Nr cadastral Nr. topografic	Suprafaţa* (mp)	Observaţii / Referinţe
A1		4.816	Sector cadastral:87 Teren neimprejmuit;

B. Partea II. Proprietari şi acte

Inscrieri privitoare la dreptul de proprietate şi alte drepturi reale		Referinţe
/		
Act Administrativ nr. 51502, din 29/11/1995 emis de CJSDPAT PRAHOVA;		
B1	Intabulare, drept de PROPRIETATE, dobandit prin Reconstituire, cota actuala 1/1, cota initiala 1/1	A1
	1) **VASILE TUDOR** 2) **TELEANU ELISABETA** 3) **NEDELCU ELENA** 4) **MARIN STELIANA**	

C. Partea III. SARCINI .

Inscrieri privind dezmembramintele dreptului de proprietate, drepturi reale de garanţie şi sarcini	Referinţe
NU SUNT	

Neutilizabil în circuitul civil

Anexa Nr. 1 La Partea I

Teren

Nr cadastral	Suprafaţa (mp)*	Observaţii / Referinţe
	4.816	

* Suprafaţa este determinată in planul de proiecţie Stereo 70.

DETALII LINIARE IMOBIL

Date referitoare la teren

Crt	Categorie folosinţă	Intra vilan	Suprafaţa (mp)	Tarla	Parcelă	Nr. topo	Observaţii / Referinţe
1	arabil	NU	4.816	107	563/12	-	

Lungime Segmente

1) Valorile lungimilor segmentelor sunt obţinute din proiecţie în plan.

Punct început	X / Y	Punct sfârşit	X / Y	Lungime segment (** (m)
1	570.927,316 378.392,784	2	570.936,758 378.400,011	11.89
2	570.936,758 378.400,011	3	570.724,304 378.746,331	406.293
3	570.724,304 378.746,331	4	570.713,93 378.740,623	11.841
4	570.713,93 378.740,623	1	570.927,316 378.392,784	408.075

**** Lungimile segmentelor sunt determinate în planul de proiecţie Stereo 70 şi sunt rotunjite la 1 milimetru.**

Document care conţine date cu caracter personal, protejat de prevederile Regulamentului (UE) nr. 679/2016 şi Legii 190/2018

***** Distanţa dintre puncte este formată din segmente cumulate ce sunt mai mici decât valoarea 1 milimetru.**

Neutilizabil in circuitul civil

DATE DESPRE IMOBILUL NR. 10837

Oficiul de Cadastru şi Publicitate Imobiliară PRAHOVA
Biroul de Cadastru şi Publicitate Imobiliară Ploieşti

A. Partea I. Descrierea imobilului

TEREN Extravilan

Adresa: Jud. Prahova

Nr. Crt	Nr cadastral Nr. topografic	Suprafaţa* (mp)	Observaţii / Referinţe
A1	26007	Din acte: 7.400 Masurata: 7.294	Sector cadastral:87 Teren neimprejmuit;

B. Partea II. Proprietari şi acte

Inscrieri privitoare la dreptul de proprietate şi alte drepturi reale		Referinţe
49577 / 13/04/2021		
Act Normativ nr. 17, din 07/03/2014 emis de PARLMAENTUL ROMANIEI;		
B5	se noteaza faptul ca imobilul se afla sub indicenta art.3 alin.(1) din Legea 17/2014	A1
167612 / 24/11/2021		
Act Notarial nr. 2411, din 23/11/2021 emis de NP Dobre Stelorian Daniel (contract de vanzare cumparare);		
B6	Intabulare, drept de PROPRIETATEcumparare, dobandit prin Conventie, cota actuala 1/1, cota initiala 1/1	A1
	1) **SC KOSAL - AGROSERV SRL**, CIF:21359768	

C. Partea III. SARCINI .

Inscrieri privind dezmembramintele dreptului de proprietate, drepturi reale de garanţie şi sarcini	Referinţe
NU SUNT	

Neutilizabil în circuitul civil

Anexa Nr. 1 La Partea I

Teren

Nr cadastral	Suprafaţa (mp)*	Observaţii / Referinţe
26007	Din acte: 7.400 Masurata: 7.294	

* Suprafaţa este determinată in planul de proiecţie Stereo 70.

DETALII LINIARE IMOBIL

Date referitoare la teren

Crt	Categorie folosinţă	Intra vilan	Suprafaţa (mp)	Tarla	Parcelă	Nr. topo	Observaţii / Referinţe
1	arabil	NU	7.294	107	562/34	-	

Lungime Segmente
1) Valorile lungimilor segmentelor sunt obţinute din proiecţie în plan.

Punct început	X / Y	Punct sfârşit	X / Y	Lungime segment (** (m)
1	570.953,051 378.876,792	2	570.966,016 378.883,93	14.8
2	570.966,016 378.883,93	3	570.694,699 379.297,281	494.441
3	570.694,699 379.297,281	4	570.681,843 379.289,978	14.785
4	570.681,843 379.289,978	1	570.953,051 378.876,792	494.243

Document care conţine date cu caracter personal, protejat de prevederile Regulamentului (UE) nr. 679/2016 şi Legii 190/2018

**** Lungimile segmentelor sunt determinate în planul de proiecţie Stereo 70 şi sunt rotunjite la 1 milimetru.**
***** Distanţa dintre puncte este formată din segmente cumulate ce sunt mai mici decât valoarea 1 milimetru.**

Neutilizabil in circuitul civil

DATE DESPRE IMOBILUL NR. 10838

Oficiul de Cadastru şi Publicitate Imobiliară PRAHOVA
Biroul de Cadastru şi Publicitate Imobiliară Ploieşti

A. Partea I. Descrierea imobilului

TEREN Extravilan

Adresa: Jud. Prahova

Nr. Crt	Nr cadastral Nr. topografic	Suprafaţa* (mp)	Observaţii / Referinţe
A1		3.200	Sector cadastral:87 Teren neimprejmuit;

B. Partea II. Proprietari şi acte

Inscrieri privitoare la dreptul de proprietate şi alte drepturi reale		Referinţe
/		
Act Administrativ nr. 51524, din 29/11/1995 emis de CJSDPAT PRAHOVA;		
B1	Intabulare, drept de PROPRIETATE, dobandit prin Reconstituire, cota actuala 1/1, cota initiala 1/1	A1
	1) **DUMITRACHE ION PETRE**	

C. Partea III. SARCINI .

Inscrieri privind dezmembramintele dreptului de proprietate, drepturi reale de garanţie şi sarcini	Referinţe
NU SUNT	

Neutilizabil în circuitul civil

Anexa Nr. 1 La Partea I

Teren

Nr cadastral	Suprafaţa (mp)*	Observaţii / Referinţe
	3.200	

* Suprafaţa este determinată in planul de proiecţie Stereo 70.

DETALII LINIARE IMOBIL

Date referitoare la teren

Crt	Categorie folosinţă	Intra vilan	Suprafaţa (mp)	Tarla	Parcelă	Nr. topo	Observaţii / Referinţe
1	arabil	NU	3.200	107	562/33	-	

Lungime Segmente
1) Valorile lungimilor segmentelor sunt obţinute din proiecţie în plan.

Punct început	X / Y	Punct sfârşit	X / Y	Lungime segment (** (m)
1	570.947,362 378.873,659	2	570.953,051 378.876,792	6.495
2	570.953,051 378.876,792	3	570.681,843 379.289,978	494.243
3	570.681,843 379.289,978	4	570.676,201 379.286,774	6.488
4	570.676,201 379.286,774	1	570.947,362 378.873,659	494.158

**** Lungimile segmentelor sunt determinate în planul de proiecţie Stereo 70 şi sunt rotunjite la 1 milimetru.**

Document care conţine date cu caracter personal, protejat de prevederile Regulamentului (UE) nr. 679/2016 şi Legii 190/2018

***** Distanţa dintre puncte este formată din segmente cumulate ce sunt mai mici decât valoarea 1 milimetru.**

Neutilizabil in circuitul civil

DATE DESPRE IMOBILUL NR. 10839

Oficiul de Cadastru şi Publicitate Imobiliară PRAHOVA
Biroul de Cadastru şi Publicitate Imobiliară Ploieşti

A. Partea I. Descrierea imobilului

TEREN Extravilan

Adresa: Jud. Prahova

Nr. Crt	Nr cadastral Nr. topografic	Suprafaţa* (mp)	Observaţii / Referinţe
A1	22806	10.000	Sector cadastral:87 Teren neimprejmuit;

B. Partea II. Proprietari şi acte

Inscrieri privitoare la dreptul de proprietate şi alte drepturi reale		Referinţe
77426 / 28/12/2011		
Act Notarial nr. 1687, din 27/12/2011 emis de NP TOMESCU ALICE CRISTINA;		
B2	Intabulare, drept de PROPRIETATEcumparare ca bun comun, dobandit prin Conventie, cota actuala 1/1, cota initiala 1/1	A1
	1) **NITICU DANIELA FLORENTINA** 2) **NITICU IONUT VALENTIN**	
65675 / 28/08/2014		
Act Administrativ nr. 4919, din 28/08/2014 emis de OCPI PRAHOVA;		
B3	se noteaza faptul ca imobilul se afla sub incidenta art.3 alin.(1) din Legea nr.17/2014	A1

C. Partea III. SARCINI .

Inscrieri privind dezmembramintele dreptului de proprietate, drepturi reale de garanţie şi sarcini	Referinţe
NU SUNT	

Neutilizabil în circuitul civil

Anexa Nr. 1 La Partea I

Teren

Nr cadastral	Suprafaţa (mp)*	Observaţii / Referinţe
22806	10.000	

* Suprafaţa este determinată in planul de proiecţie Stereo 70.

DETALII LINIARE IMOBIL

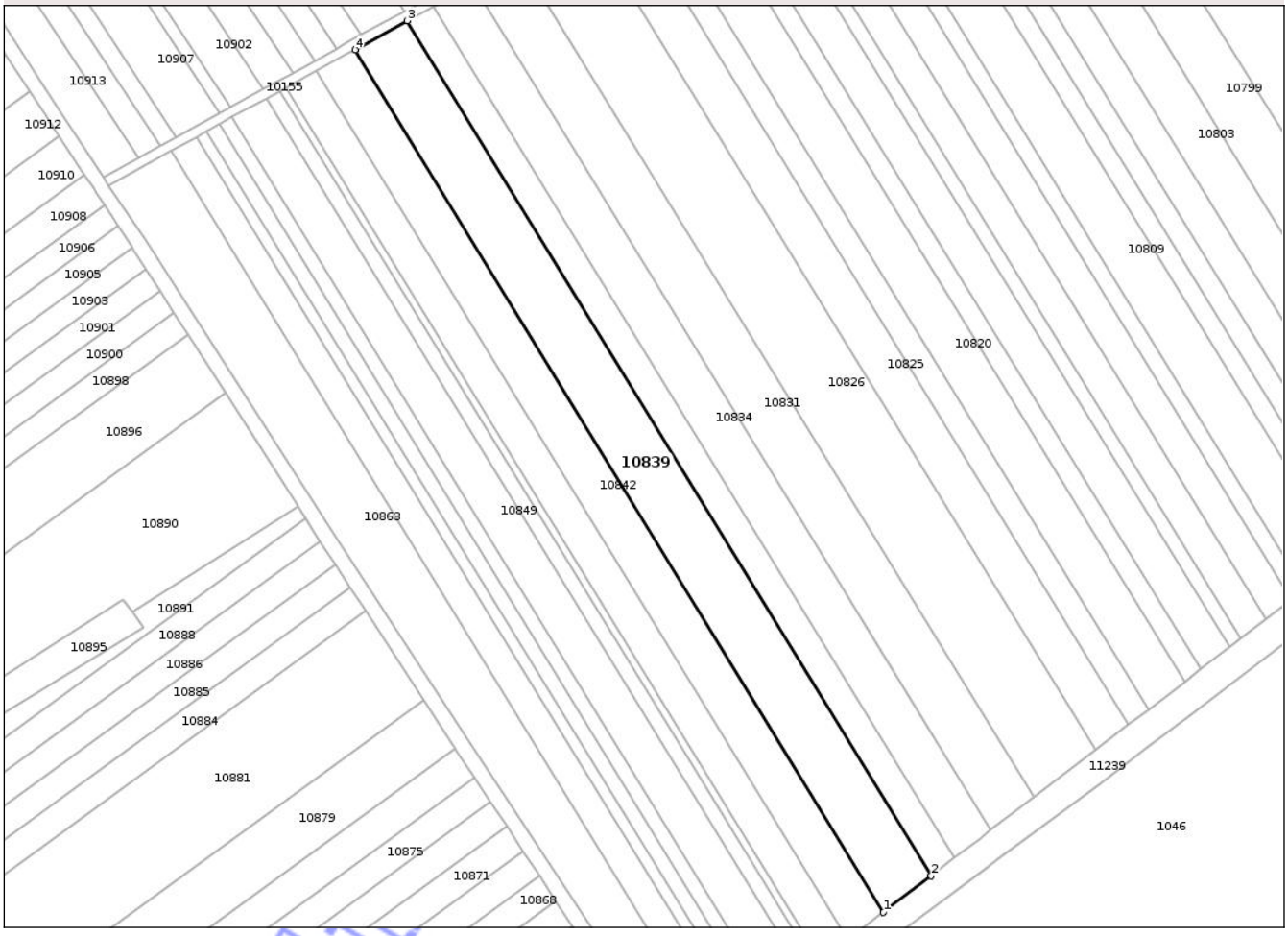

Date referitoare la teren

Crt	Categorie folosinţă	Intra vilan	Suprafaţa (mp)	Tarla	Parcelă	Nr. topo	Observaţii / Referinţe
1	arabil	NU	10.000	107	563/11	-	

Lungime Segmente

1) Valorile lungimilor segmentelor sunt obţinute din proiecţie în plan.

Punct început	X / Y	Punct sfârşit	X / Y	Lungime segment (** (m)
1	570.907,84 378.377,879	2	570.927,316 378.392,784	24.525
2	570.927,316 378.392,784	3	570.713,93 378.740,623	408.075
3	570.713,93 378.740,623	4	570.692,532 378.728,85	24.423
4	570.692,532 378.728,85	1	570.907,84 378.377,879	411.75

**** Lungimile segmentelor sunt determinate în planul de proiecţie Stereo 70 şi sunt rotunjite la 1 milimetru.**

Document care conţine date cu caracter personal, protejat de prevederile Regulamentului (UE) nr. 679/2016 şi Legii 190/2018

***** Distanţa dintre puncte este formată din segmente cumulate ce sunt mai mici decât valoarea 1 milimetru.**

Neutilizabil in circuitul civil

DATE DESPRE IMOBILUL NR. 10840

Oficiul de Cadastru şi Publicitate Imobiliară PRAHOVA
Biroul de Cadastru şi Publicitate Imobiliară Ploieşti

A. Partea I. Descrierea imobilului

TEREN Extravilan

Adresa: Jud. Prahova

Nr. Crt	Nr cadastral Nr. topografic	Suprafaţa* (mp)	Observaţii / Referinţe
A1		5.000	Sector cadastral:87 Teren neimprejmuit;

B. Partea II. Proprietari şi acte

Inscrieri privitoare la dreptul de proprietate şi alte drepturi reale		Referinţe
/		
Act Administrativ nr. 54412, din 09/02/1996 emis de CJSDPAT PRAHOVA;		
B1	Intabulare, drept de PROPRIETATE, dobandit prin Reconstituire, cota actuala 1/1, cota initiala 1/1	A1
	1) **NEDELCU TUDOR MIRCEA**	

C. Partea III. SARCINI .

Inscrieri privind dezmembramintele dreptului de proprietate, drepturi reale de garanţie şi sarcini	Referinţe
NU SUNT	

Neutilizabil în circuitul civil

Anexa Nr. 1 La Partea I

Teren

Nr cadastral	Suprafaţa (mp)*	Observaţii / Referinţe
	5.000	

* Suprafaţa este determinată in planul de proiecţie Stereo 70.

DETALII LINIARE IMOBIL

Date referitoare la teren

Crt	Categorie folosinţă	Intra vilan	Suprafaţa (mp)	Tarla	Parcelă	Nr. topo	Observaţii / Referinţe
1	arabil	NU	5.000	107	562/32	-	

Lungime Segmente

1) Valorile lungimilor segmentelor sunt obţinute din proiecţie în plan.

Punct început	X / Y	Punct sfârşit	X / Y	Lungime segment (** (m)
1	570.938,471 378.868,763	2	570.947,362 378.873,659	10.15
2	570.947,362 378.873,659	3	570.676,201 379.286,774	494.158
3	570.676,201 379.286,774	4	570.667,383 379.281,766	10.141
4	570.667,383 379.281,766	1	570.938,471 378.868,763	494.024

**** Lungimile segmentelor sunt determinate în planul de proiecţie Stereo 70 şi sunt rotunjite la 1 milimetru.**

Document care conţine date cu caracter personal, protejat de prevederile Regulamentului (UE) nr. 679/2016 şi Legii 190/2018

***** Distanţa dintre puncte este formată din segmente cumulate ce sunt mai mici decât valoarea 1 milimetru.**

Neutilizabil in circuitul civil

DATE DESPRE IMOBILUL NR. 10841

Oficiul de Cadastru şi Publicitate Imobiliară PRAHOVA
Biroul de Cadastru şi Publicitate Imobiliară Ploieşti

A. Partea I. Descrierea imobilului

Nr. CF vechi:3488
Nr. cadastral vechi:10558

TEREN Extravilan

Adresa: Jud. Prahova

Nr. Crt	Nr cadastral Nr. topografic	Suprafaţa* (mp)	Observaţii / Referinţe
A1	20851	Din acte: 10.000 Masurata: 9.894	Sector cadastral:87 Teren neimprejmuit;

B. Partea II. Proprietari şi acte

Inscrieri privitoare la dreptul de proprietate şi alte drepturi reale		Referinţe
67965 / 28/08/2014		
Act Normativ nr. 17, din 07/03/2014 emis de Parlamentul Romaniei;		
B5	Imobil aflat sub incidenta art.3 alin.(1) din Legea 17/2014, dobandit prin Lege	A1
6800 / 28/01/2019		
Act Notarial nr. 133, din 23/01/2019 emis de Dobre Stelorian Daniel;		
B7	Intabulare, drept de PROPRIETATE(cumparare), dobandit prin Conventie, cota actuala 1/1, cota initiala 1/1	A1
	1) **SC KOSAL - AGROSERV SRL**, CIF:21359768	

C. Partea III. SARCINI

Inscrieri privind dezmembramintele dreptului de proprietate, drepturi reale de garanţie şi sarcini		Referinţe
6800 / 28/01/2019		
Act Notarial nr. 133, din 23/01/2019 emis de Dobre Stelorian Daniel;		
C2	se radiaza dreptul de superficie de sub C1 inscris prin incheierea nr. 19565/2008 ca urmare a consolidarii dreptului de proprietate	A1

Neutilizabil în circuitul civil

Anexa Nr. 1 La Partea I

Teren

Nr cadastral	Suprafaţa (mp)*	Observaţii / Referinţe
20851	Din acte: 10.000 Masurata: 9.894	

* Suprafaţa este determinată in planul de proiecţie Stereo 70.

DETALII LINIARE IMOBIL

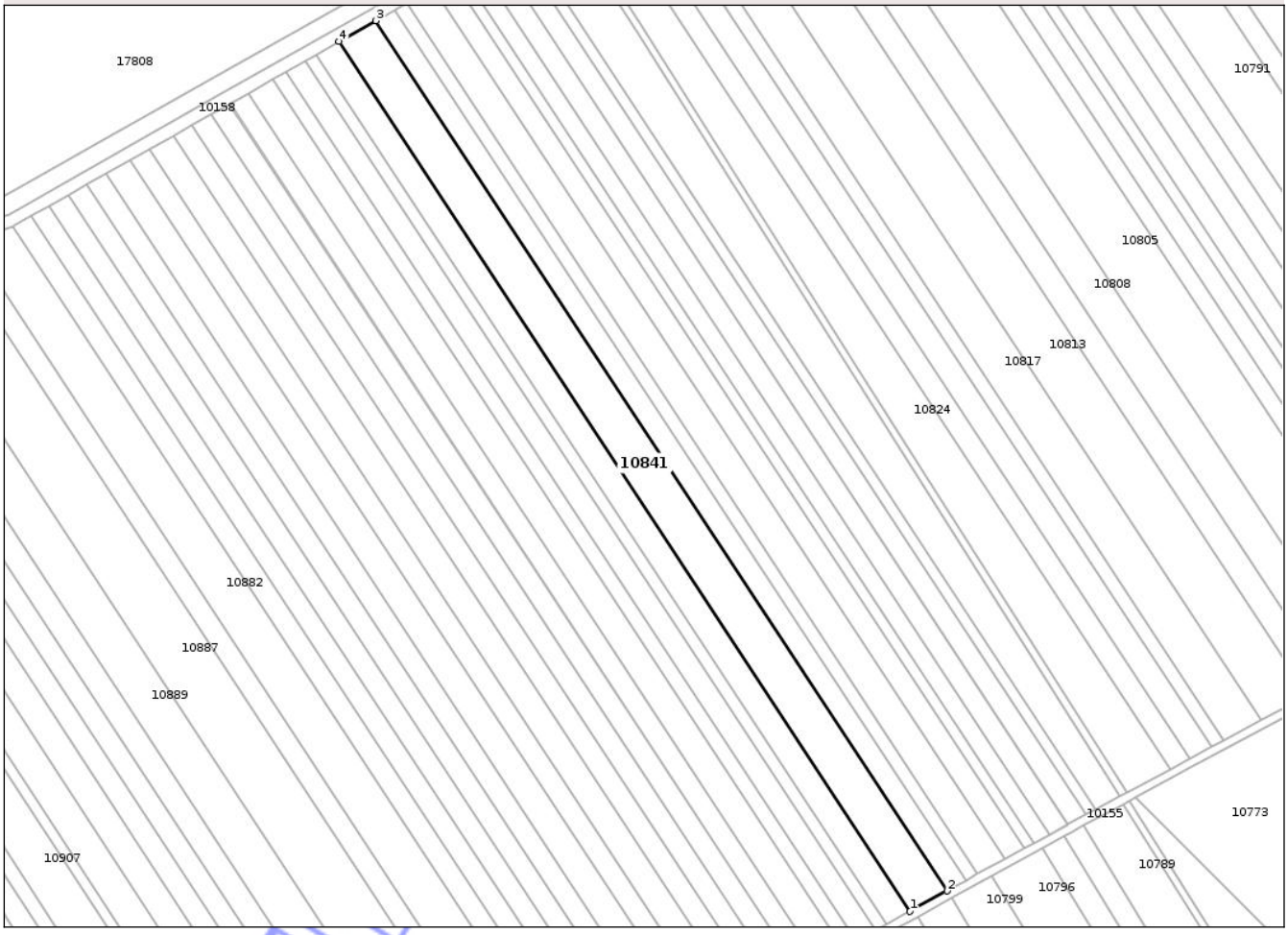

Date referitoare la teren

Crt	Categorie folosinţă	Intra vilan	Suprafaţa (mp)	Tarla	Parcelă	Nr. topo	Observaţii / Referinţe
1	arabil	NU	9.894	107	562/31	-	

Lungime Segmente
1) Valorile lungimilor segmentelor sunt obţinute din proiecţie în plan.

Punct început	X / Y	Punct sfârşit	X / Y	Lungime segment (** (m)
1	570.920,869 378.859,072	2	570.938,471 378.868,763	20.093
2	570.938,471 378.868,763	3	570.667,383 379.281,766	494.024
3	570.667,383 379.281,766	4	570.649,928 379.271,851	20.074
4	570.649,928 379.271,851	1	570.920,869 378.859,072	493.757

Document care conţine date cu caracter personal, protejat de prevederile Regulamentului (UE) nr. 679/2016 şi Legii 190/2018

**** Lungimile segmentelor sunt determinate în planul de proiecţie Stereo 70 şi sunt rotunjite la 1 milimetru.**
***** Distanţa dintre puncte este formată din segmente cumulate ce sunt mai mici decât valoarea 1 milimetru.**

Neutilizabil in circuitul civil

DATE DESPRE IMOBILUL NR. 10842

Oficiul de Cadastru şi Publicitate Imobiliară PRAHOVA
Biroul de Cadastru şi Publicitate Imobiliară Ploieşti

A. Partea I. Descrierea imobilului

TEREN Extravilan

Adresa: Jud. Prahova

Nr. Crt	Nr cadastral Nr. topografic	Suprafaţa* (mp)	Observaţii / Referinţe
A1		7.500	Sector cadastral:87 Teren neimprejmuit;

B. Partea II. Proprietari şi acte

Inscrieri privitoare la dreptul de proprietate şi alte drepturi reale		Referinţe
/		
Act Administrativ nr. 54478, din 11/03/1996 emis de CJSDPAT PRAHOVA;		
B1	Intabulare, drept de PROPRIETATE, dobandit prin Reconstituire, cota actuala 1/1, cota initiala 1/1	A1
	1) **SIMA NICOLAE** 2) **STROE JANA FLOARE** 3) **SIMA ION** 4) **CRĂCIUN MARIA** 5) **SIMA CONSTANTIN**	

C. Partea III. SARCINI .

Inscrieri privind dezmembramintele dreptului de proprietate, drepturi reale de garanţie şi sarcini	Referinţe
NU SUNT	

Neutilizabil în circuitul civil

Anexa Nr. 1 La Partea I

Teren

Nr cadastral	Suprafaţa (mp)*	Observaţii / Referinţe
	7.500	

* Suprafaţa este determinată in planul de proiecţie Stereo 70.

DETALII LINIARE IMOBIL

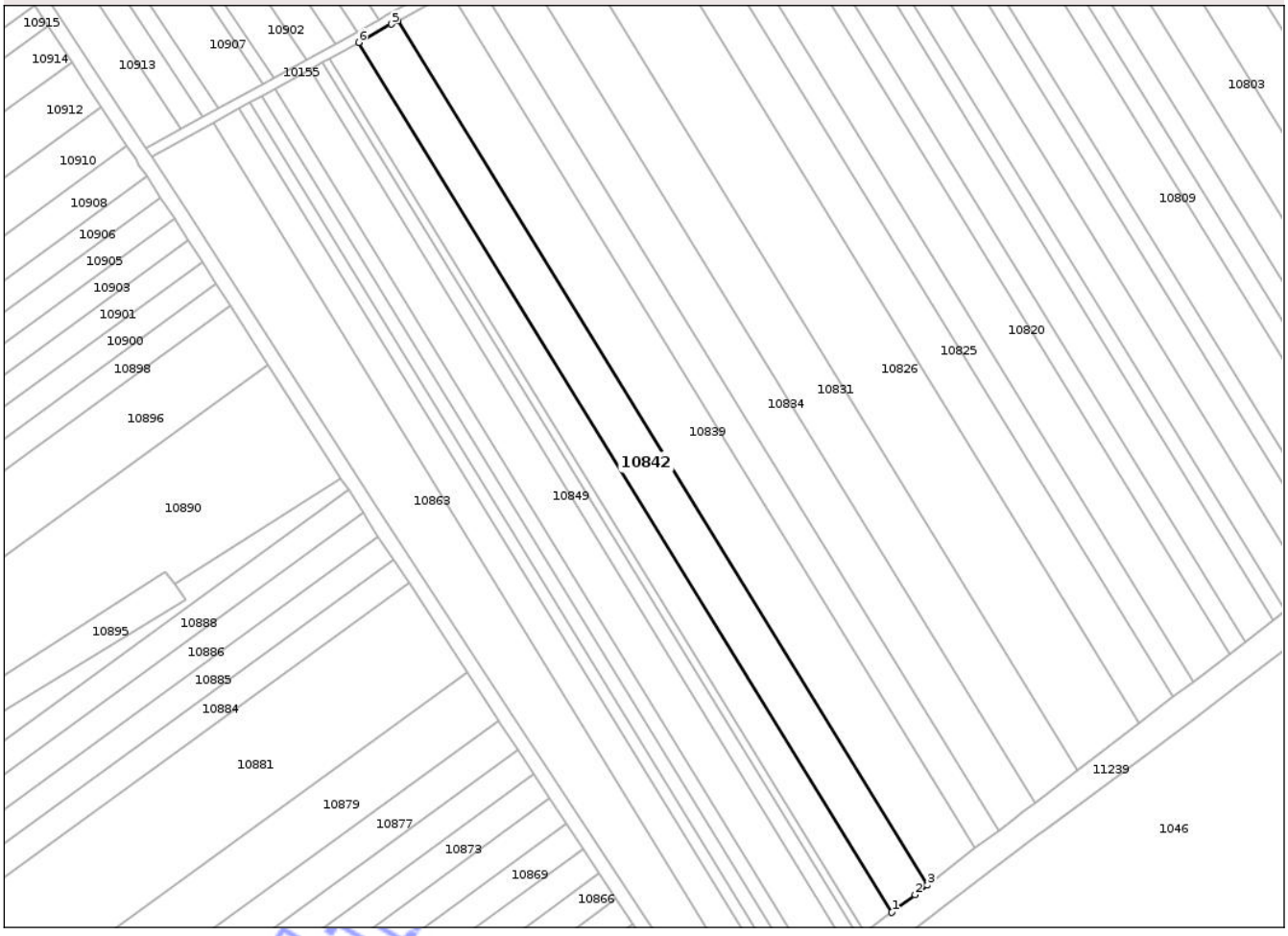

Date referitoare la teren

Crt	Categorie folosinţă	Intra vilan	Suprafaţa (mp)	Tarla	Parcelă	Nr. topo	Observaţii / Referinţe
1	arabil	NU	7.500	107	563/10	-	

Lungime Segmente
1) Valorile lungimilor segmentelor sunt obţinute din proiecţie în plan.

Punct început	X / Y	Punct sfârşit	X / Y	Lungime segment (** (m)
1	570.893,333 378.366,807	2	570.902,773 378.374,001	11.869
2	570.902,773 378.374,001	3	570.907,84 378.377,879	6.381
3	570.907,84 378.377,879	4	570.692,532 378.728,85	411.75
4	570.692,532 378.728,85	5	570.690,011 378.727,464	2.877
5	570.690,011 378.727,464	6	570.676,613 378.720,079	15.299

Document care conţine date cu caracter personal, protejat de prevederile Regulamentului (UE) nr. 679/2016 şi Legii 190/2018

Punct început	X / Y	Punct sfârşit	X / Y	Lungime segment (** (m)
6	570.676,613 378.720,079	1	570.893,333 378.366,807	414.45

** Lungimile segmentelor sunt determinate în planul de proiecţie Stereo 70 şi sunt rotunjite la 1 milimetru.
*** Distanţa dintre puncte este formată din segmente cumulate ce sunt mai mici decât valoarea 1 milimetru.

Neutilizabil in circuitul civil

DATE DESPRE IMOBILUL NR. 10843

Oficiul de Cadastru şi Publicitate Imobiliară PRAHOVA
Biroul de Cadastru şi Publicitate Imobiliară Ploieşti

A. Partea I. Descrierea imobilului

TEREN Extravilan

Adresa: Jud. Prahova

Nr. Crt	Nr cadastral Nr. topografic	Suprafaţa* (mp)	Observaţii / Referinţe
A1		6.250	Sector cadastral:87 Teren neimprejmuit;

B. Partea II. Proprietari şi acte

Inscrieri privitoare la dreptul de proprietate şi alte drepturi reale		Referinţe
/		
Act Notarial nr. 101, din 10/03/2015 emis de BIN IVAN CONSTANTIN;		
B1	Intabulare, drept de PROPRIETATE, dobandit prin Succesiune, cota actuala 1/3, cota initiala 1/3	A1
	1) **TOFAN MARIA**	
B2	Intabulare, drept de PROPRIETATE, dobandit prin Succesiune, cota actuala 1/3, cota initiala 1/3	A1
	1) **CURAVALE VALERIA**	
B3	Intabulare, drept de PROPRIETATE, dobandit prin Succesiune, cota actuala 1/3, cota initiala 1/3	A1
	1) **SUDITU ELISABETA**	

C. Partea III. SARCINI .

Inscrieri privind dezmembramintele dreptului de proprietate, drepturi reale de garanţie şi sarcini	Referinţe
NU SUNT	

Neutilizabil în circuitul civil

Anexa Nr. 1 La Partea I

Teren

Nr cadastral	Suprafaţa (mp)*	Observaţii / Referinţe
	6.250	

* Suprafaţa este determinată in planul de proiecţie Stereo 70.

DETALII LINIARE IMOBIL

Date referitoare la teren

Crt	Categorie folosinţă	Intra vilan	Suprafaţa (mp)	Tarla	Parcelă	Nr. topo	Observaţii / Referinţe
1	arabil	NU	6.250	107	562/30	-	

Lungime Segmente

1) Valorile lungimilor segmentelor sunt obţinute din proiecţie în plan.

Punct început	X / Y	Punct sfârşit	X / Y	Lungime segment (** (m)
1	570.909,746 378.852,947	2	570.920,869 378.859,072	12.698
2	570.920,869 378.859,072	3	570.649,928 379.271,851	493.757
3	570.649,928 379.271,851	4	570.638,897 379.265,586	12.686
4	570.638,897 379.265,586	1	570.909,746 378.852,947	493.589

**** Lungimile segmentelor sunt determinate în planul de proiecţie Stereo 70 şi sunt rotunjite la 1 milimetru.**

Document care conţine date cu caracter personal, protejat de prevederile Regulamentului (UE) nr. 679/2016 şi Legii 190/2018

***** Distanţa dintre puncte este formată din segmente cumulate ce sunt mai mici decât valoarea 1 milimetru.**

Neutilizabil in circuitul civil

DATE DESPRE IMOBILUL NR. 10844

Oficiul de Cadastru şi Publicitate Imobiliară PRAHOVA
Biroul de Cadastru şi Publicitate Imobiliară Ploieşti

A. Partea I. Descrierea imobilului

TEREN Extravilan

Adresa: Jud. Prahova

Nr. Crt	Nr cadastral Nr. topografic	Suprafaţa* (mp)	Observaţii / Referinţe
A1		5.700	Sector cadastral:87 Teren neimprejmuit;

B. Partea II. Proprietari şi acte

Inscrieri privitoare la dreptul de proprietate şi alte drepturi reale		Referinţe
/		
Act Administrativ nr. 51518, din 29/11/1995 emis de CJSDPAT PRAHOVA;		
B1	Intabulare, drept de PROPRIETATE, dobandit prin Reconstituire, cota actuala 1/1, cota initiala 1/1	A1
	1) **DĂNILĂ SAVEL DUMITRU**	

C. Partea III. SARCINI .

Inscrieri privind dezmembramintele dreptului de proprietate, drepturi reale de garanţie şi sarcini	Referinţe
NU SUNT	

Neutilizabil în circuitul civil

Anexa Nr. 1 La Partea I

Teren

Nr cadastral	Suprafaţa (mp)*	Observaţii / Referinţe
	5.700	

* Suprafaţa este determinată in planul de proiecţie Stereo 70.

DETALII LINIARE IMOBIL

Date referitoare la teren

Crt	Categorie folosinţă	Intra vilan	Suprafaţa (mp)	Tarla	Parcelă	Nr. topo	Observaţii / Referinţe
1	arabil	NU	5.700	107	563/9	-	

Lungime Segmente

1) Valorile lungimilor segmentelor sunt obţinute din proiecţie în plan.

Punct început	X / Y	Punct sfârşit	X / Y	Lungime segment (** (m)
1	570.882,365 378.358,448	2	570.893,333 378.366,807	13.79
2	570.893,333 378.366,807	3	570.676,613 378.720,079	414.45
3	570.676,613 378.720,079	4	570.664,585 378.713,449	13.734
4	570.664,585 378.713,449	1	570.882,365 378.358,448	416.478

**** Lungimile segmentelor sunt determinate în planul de proiecţie Stereo 70 şi sunt rotunjite la 1 milimetru.**

Document care conţine date cu caracter personal, protejat de prevederile Regulamentului (UE) nr. 679/2016 şi Legii 190/2018

***** Distanţa dintre puncte este formată din segmente cumulate ce sunt mai mici decât valoarea 1 milimetru.**

Neutilizabil in circuitul civil

DATE DESPRE IMOBILUL NR. 10845

Oficiul de Cadastru şi Publicitate Imobiliară PRAHOVA
Biroul de Cadastru şi Publicitate Imobiliară Ploieşti

A. Partea I. Descrierea imobilului

TEREN Extravilan

Adresa: Jud. Prahova

Nr. Crt	Nr cadastral Nr. topografic	Suprafaţa* (mp)	Observaţii / Referinţe
A1		1.263	Sector cadastral:87 Teren neimprejmuit;

B. Partea II. Proprietari şi acte

Inscrieri privitoare la dreptul de proprietate şi alte drepturi reale		Referinţe
/		
Act Administrativ nr. 51509, din 29/11/1995 emis de CJSDPAT PRAHOVA;		
B1	Intabulare, drept de PROPRIETATE, dobandit prin Reconstituire, cota actuala 1/1, cota initiala 1/1	A1
	1) **DĂNILĂ DUJMITRU**	

C. Partea III. SARCINI .

Inscrieri privind dezmembramintele dreptului de proprietate, drepturi reale de garanţie şi sarcini	Referinţe
NU SUNT	

Neutilizabil în circuitul civil

Anexa Nr. 1 La Partea I

Teren

Nr cadastral	Suprafaţa (mp)*	Observaţii / Referinţe
	1.263	

* Suprafaţa este determinată in planul de proiecţie Stereo 70.

DETALII LINIARE IMOBIL

Date referitoare la teren

Crt	Categorie folosinţă	Intra vilan	Suprafaţa (mp)	Tarla	Parcelă	Nr. topo	Observaţii / Referinţe
1	arabil	NU	1.263	107	563/8	-	

Lungime Segmente

1) Valorile lungimilor segmentelor sunt obţinute din proiecţie în plan.

Punct început	X / Y	Punct sfârşit	X / Y	Lungime segment (** (m)
1	570.879,942 378.356,602	2	570.882,365 378.358,448	3.046
2	570.882,365 378.358,448	3	570.664,585 378.713,449	416.478
3	570.664,585 378.713,449	4	570.661,928 378.711,985	3.034
4	570.661,928 378.711,985	1	570.879,942 378.356,602	416.926

**** Lungimile segmentelor sunt determinate în planul de proiecţie Stereo 70 şi sunt rotunjite la 1 milimetru.**

Document care conţine date cu caracter personal, protejat de prevederile Regulamentului (UE) nr. 679/2016 şi Legii 190/2018

***** Distanţa dintre puncte este formată din segmente cumulate ce sunt mai mici decât valoarea 1 milimetru.**

Neutilizabil in circuitul civil

DATE DESPRE IMOBILUL NR. 10846

Oficiul de Cadastru şi Publicitate Imobiliară PRAHOVA
Biroul de Cadastru şi Publicitate Imobiliară Ploiești

A. Partea I. Descrierea imobilului

TEREN Extravilan

Adresa: Jud. Prahova

Nr. Crt	Nr cadastral Nr. topografic	Suprafaţa* (mp)	Observaţii / Referinţe
A1		2.900	Sector cadastral:87 Teren neimprejmuit;

B. Partea II. Proprietari şi acte

Inscrieri privitoare la dreptul de proprietate şi alte drepturi reale		Referinţe
/		
Act Administrativ nr. 56404, din 19/03/1996 emis de CJSDPAT PRAHOVA;		
B1	Intabulare, drept de PROPRIETATE, dobandit prin Reconstituire, cota actuala 1/1, cota initiala 1/1	A1
	1) **STAN GEORGETA** 2) **PANAIT CONSTANTIN** 3) **SIMA VICTORIA** 4) **ALEXE EUGENIA**	

C. Partea III. SARCINI .

Inscrieri privind dezmembramintele dreptului de proprietate, drepturi reale de garanţie şi sarcini	Referinţe
NU SUNT	

Neutilizabil în circuitul civil

Anexa Nr. 1 La Partea I

Teren

Nr cadastral	Suprafaţa (mp)*	Observaţii / Referinţe
	2.900	

* Suprafaţa este determinată in planul de proiecţie Stereo 70.

DETALII LINIARE IMOBIL

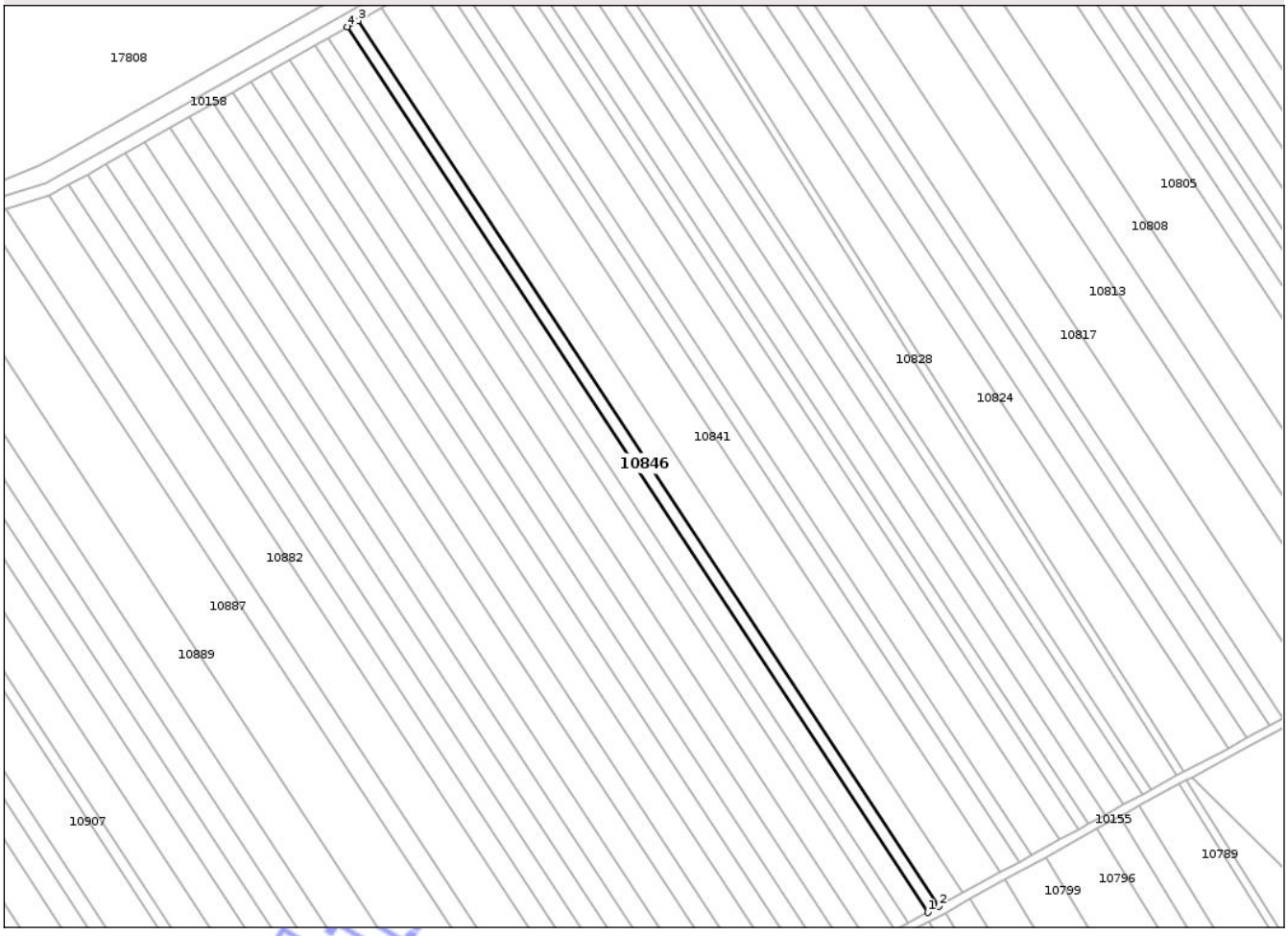

Date referitoare la teren

Crt	Categorie folosinţă	Intra vilan	Suprafaţa (mp)	Tarla	Parcelă	Nr. topo	Observaţii / Referinţe
1	arabil	NU	2.900	107	562/29	-	

Lungime Segmente

1) Valorile lungimilor segmentelor sunt obţinute din proiecţie în plan.

Punct început	X / Y	Punct sfârşit	X / Y	Lungime segment (** (m)
1	570.904,583 378.850,104	2	570.909,746 378.852,947	5.894
2	570.909,746 378.852,947	3	570.638,897 379.265,586	493.589
3	570.638,897 379.265,586	4	570.633,777 379.262,678	5.888
4	570.633,777 379.262,678	1	570.904,583 378.850,104	493.511

**** Lungimile segmentelor sunt determinate în planul de proiecţie Stereo 70 şi sunt rotunjite la 1 milimetru.**

Document care conţine date cu caracter personal, protejat de prevederile Regulamentului (UE) nr. 679/2016 şi Legii 190/2018

***** Distanţa dintre puncte este formată din segmente cumulate ce sunt mai mici decât valoarea 1 milimetru.**

Neutilizabil in circuitul civil

DATE DESPRE IMOBILUL NR. 10847

Oficiul de Cadastru şi Publicitate Imobiliară PRAHOVA
Biroul de Cadastru şi Publicitate Imobiliară Ploieşti

A. Partea I. Descrierea imobilului

TEREN Extravilan

Adresa: Jud. Prahova

Nr. Crt	Nr cadastral Nr. topografic	Suprafaţa* (mp)	Observaţii / Referinţe
A1		2.500	Sector cadastral:87 Teren neimprejmuit;

B. Partea II. Proprietari şi acte

Inscrieri privitoare la dreptul de proprietate şi alte drepturi reale		Referinţe
/		
Act Administrativ nr. 51554, din 28/12/1995 emis de CJSDPAT PRAHOVA;		
B1	Intabulare, drept de PROPRIETATE, dobandit prin Reconstituire, cota actuala 1/1, cota initiala 1/1	A1
	1) **MĂNDICĂ I. NICOLAE**	

C. Partea III. SARCINI .

Inscrieri privind dezmembramintele dreptului de proprietate, drepturi reale de garanţie şi sarcini	Referinţe
NU SUNT	

Neutilizabil în circuitul civil

Anexa Nr. 1 La Partea I

Teren

Nr cadastral	Suprafaţa (mp)*	Observaţii / Referinţe
	2.500	

* Suprafaţa este determinată in planul de proiecţie Stereo 70.

DETALII LINIARE IMOBIL

Date referitoare la teren

Crt	Categorie folosinţă	Intra vilan	Suprafaţa (mp)	Tarla	Parcelă	Nr. topo	Observaţii / Referinţe
1	arabil	NU	2.500	107	563/7	-	

Lungime Segmente

1) Valorile lungimilor segmentelor sunt obţinute din proiecţie în plan.

Punct început	X / Y	Punct sfârşit	X / Y	Lungime segment (** (m)
1	570.875,153 378.352,953	2	570.879,942 378.356,602	6.021
2	570.879,942 378.356,602	3	570.661,928 378.711,985	416.926
3	570.661,928 378.711,985	4	570.656,676 378.709,09	5.997
4	570.656,676 378.709,09	1	570.875,153 378.352,953	417.811

**** Lungimile segmentelor sunt determinate în planul de proiecţie Stereo 70 şi sunt rotunjite la 1 milimetru.**

Document care conţine date cu caracter personal, protejat de prevederile Regulamentului (UE) nr. 679/2016 şi Legii 190/2018

***** Distanţa dintre puncte este formată din segmente cumulate ce sunt mai mici decât valoarea 1 milimetru.**

Neutilizabil in circuitul civil

DATE DESPRE IMOBILUL NR. 10848

Oficiul de Cadastru şi Publicitate Imobiliară PRAHOVA
Biroul de Cadastru şi Publicitate Imobiliară Ploieşti

A. Partea I. Descrierea imobilului

TEREN Extravilan

Adresa: Jud. Prahova

Nr. Crt	Nr cadastral Nr. topografic	Suprafaţa* (mp)	Observaţii / Referinţe
A1		5.000	Sector cadastral:87 Teren neimprejmuit;

B. Partea II. Proprietari şi acte

Inscrieri privitoare la dreptul de proprietate şi alte drepturi reale		Referinţe
/		
Act Administrativ nr. 54403, din 08/02/1996 emis de CJSDPAT PRAHOVA;		
B1	Intabulare, drept de PROPRIETATE, dobandit prin Reconstituire, cota actuala 1/1, cota initiala 1/1	A1
	1) **SUDITU GH. GHEORGHE**	

C. Partea III. SARCINI .

Inscrieri privind dezmembramintele dreptului de proprietate, drepturi reale de garanţie şi sarcini	Referinţe
NU SUNT	

Neutilizabil în circuitul civil

Anexa Nr. 1 La Partea I

Teren

Nr cadastral	Suprafaţa (mp)*	Observaţii / Referinţe
	5.000	

* Suprafaţa este determinată in planul de proiecţie Stereo 70.

DETALII LINIARE IMOBIL

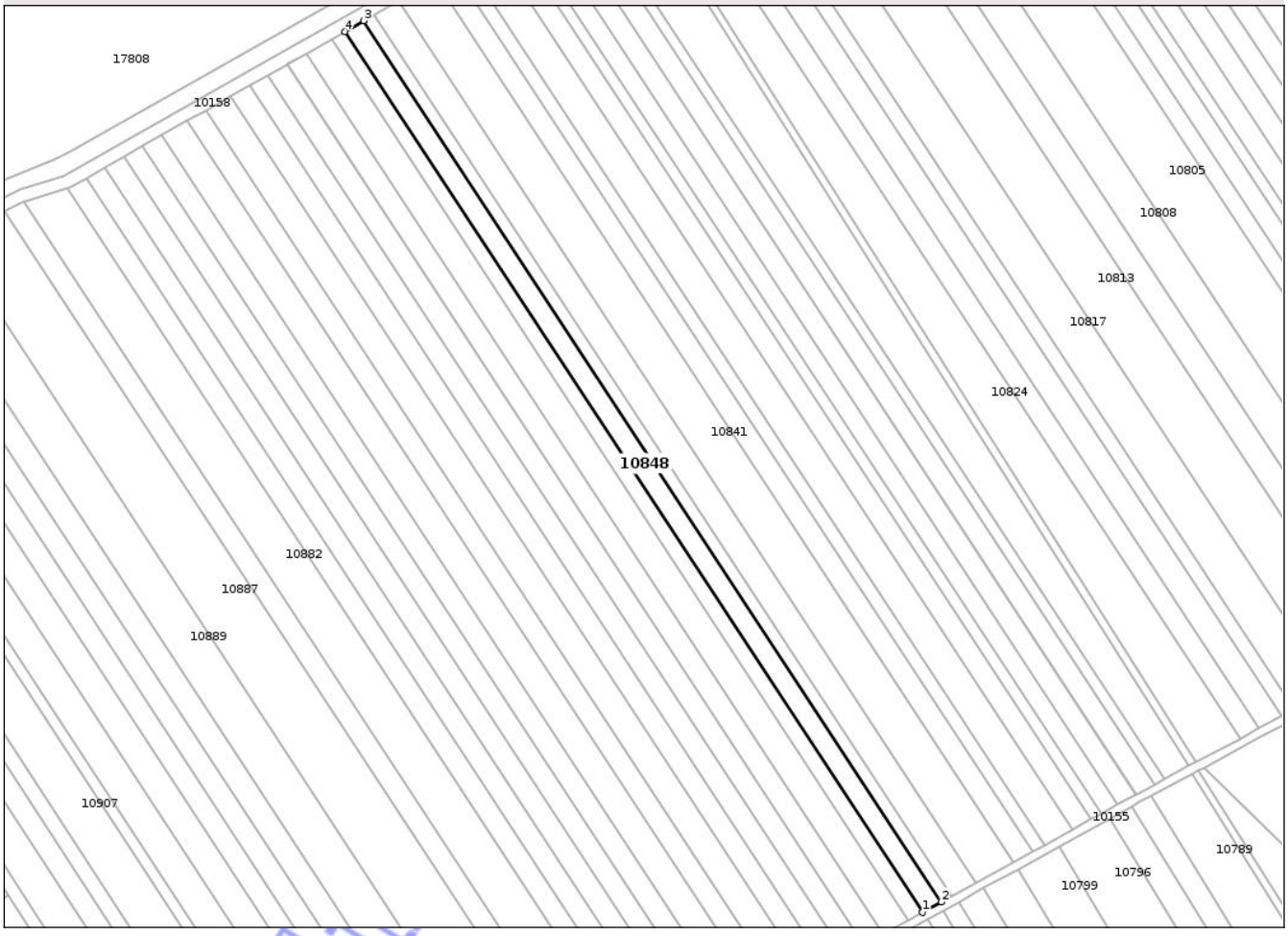

Date referitoare la teren

Crt	Categorie folosinţă	Intra vilan	Suprafaţa (mp)	Tarla	Parcelă	Nr. topo	Observaţii / Referinţe
1	arabil	NU	5.000	107	562/28	-	

Lungime Segmente

1) Valorile lungimilor segmentelor sunt obţinute din proiecţie în plan.

Punct început	X / Y	Punct sfârşit	X / Y	Lungime segment (** (m)
1	570.895,68 378.845,202	2	570.904,583 378.850,104	10.163
2	570.904,583 378.850,104	3	570.633,777 379.262,678	493.511
3	570.633,777 379.262,678	4	570.624,948 379.257,663	10.154
4	570.624,948 379.257,663	1	570.895,68 378.845,202	493.376

**** Lungimile segmentelor sunt determinate în planul de proiecţie Stereo 70 şi sunt rotunjite la 1 milimetru.**

Document care conţine date cu caracter personal, protejat de prevederile Regulamentului (UE) nr. 679/2016 şi Legii 190/2018

***** Distanţa dintre puncte este formată din segmente cumulate ce sunt mai mici decât valoarea 1 milimetru.**

Neutilizabil in circuitul civil

DATE DESPRE IMOBILUL NR. 10849

Oficiul de Cadastru şi Publicitate Imobiliară PRAHOVA
Biroul de Cadastru şi Publicitate Imobiliară Ploieşti

A. Partea I. Descrierea imobilului

TEREN Extravilan

Adresa: Jud. Prahova

Nr. Crt	Nr cadastral Nr. topografic	Suprafaţa* (mp)	Observaţii / Referinţe
A1		6.747	Sector cadastral:87 Teren neimprejmuit;

B. Partea II. Proprietari şi acte

Inscrieri privitoare la dreptul de proprietate şi alte drepturi reale		Referinţe
/		
Act Notarial nr. 350, din 28/10/2004 emis de BNP TUDOSE MARIA;		
B1	Intabulare, drept de PROPRIETATE, dobandit prin Succesiune, cota actuala 1/1, cota initiala 1/1	A1
	1) **TELEANU NICULINA**	

C. Partea III. SARCINI .

Inscrieri privind dezmembramintele dreptului de proprietate, drepturi reale de garanţie şi sarcini	Referinţe
NU SUNT	

Neutilizabil în circuitul civil

Anexa Nr. 1 La Partea I

Teren

Nr cadastral	Suprafaţa (mp)*	Observaţii / Referinţe
	6.747	

* Suprafaţa este determinată in planul de proiecţie Stereo 70.

DETALII LINIARE IMOBIL

Date referitoare la teren

Crt	Categorie folosinţă	Intra vilan	Suprafaţa (mp)	Tarla	Parcelă	Nr. topo	Observaţii / Referinţe
1	arabil	NU	6.747	107	563/6	-	

Lungime Segmente

1) Valorile lungimilor segmentelor sunt obţinute din proiecţie în plan.

Punct început	X / Y	Punct sfârşit	X / Y	Lungime segment (** (m)
1	570.862,28 378.343,142	2	570.875,153 378.352,953	16.185
2	570.875,153 378.352,953	3	570.656,676 378.709,09	417.811
3	570.656,676 378.709,09	4	570.642,558 378.701,309	16.12
4	570.642,558 378.701,309	1	570.862,28 378.343,142	420.192

**** Lungimile segmentelor sunt determinate în planul de proiecţie Stereo 70 şi sunt rotunjite la 1 milimetru.**

Document care conţine date cu caracter personal, protejat de prevederile Regulamentului (UE) nr. 679/2016 şi Legii 190/2018

***** Distanţa dintre puncte este formată din segmente cumulate ce sunt mai mici decât valoarea 1 milimetru.**

Neutilizabil in circuitul civil

DATE DESPRE IMOBILUL NR. 10850

Oficiul de Cadastru şi Publicitate Imobiliară PRAHOVA
Biroul de Cadastru şi Publicitate Imobiliară Ploieşti

A. Partea I. Descrierea imobilului

Nr. CF vechi:3454
Nr. cadastral vechi:10738

TEREN Extravilan

Adresa: Jud. Prahova

Nr. Crt	Nr cadastral Nr. topografic	Suprafaţa* (mp)	Observaţii / Referinţe
A1	21047	Din acte: 3.600 Masurata: 3.562	Sector cadastral:87 Teren neimprejmuit;

B. Partea II. Proprietari şi acte

Inscrieri privitoare la dreptul de proprietate şi alte drepturi reale		Referinţe
19752 / 18/03/2014		
Act Notarial nr. 527, din 17/03/2014 emis de NP LASLO CRISTINA CARMEN;		
B6	Intabulare, drept de PROPRIETATEcumparare, dobandit prin Conventie, cota actuala 1/1, cota initiala 1/1	A1
	1) **SC KOSAL-AGROSERV SRL**, CIF:21359768	
65598 / 28/08/2014		
Act Administrativ nr. 4919, din 28/08/2014 emis de OCPI PH;		
B7	se noteaza faptul ca imobilul se afla sub incidenta art.3 (alin.1) din Legea nr.17/2014	A1

C. Partea III. SARCINI .

Inscrieri privind dezmembramintele dreptului de proprietate, drepturi reale de garanţie şi sarcini	Referinţe
NU SUNT	

Neutilizabil în circuitul civil

Anexa Nr. 1 La Partea I

Teren

Nr cadastral	Suprafaţa (mp)*	Observaţii / Referinţe
21047	Din acte: 3.600 Masurata: 3.562	

* Suprafaţa este determinată in planul de proiecţie Stereo 70.

DETALII LINIARE IMOBIL

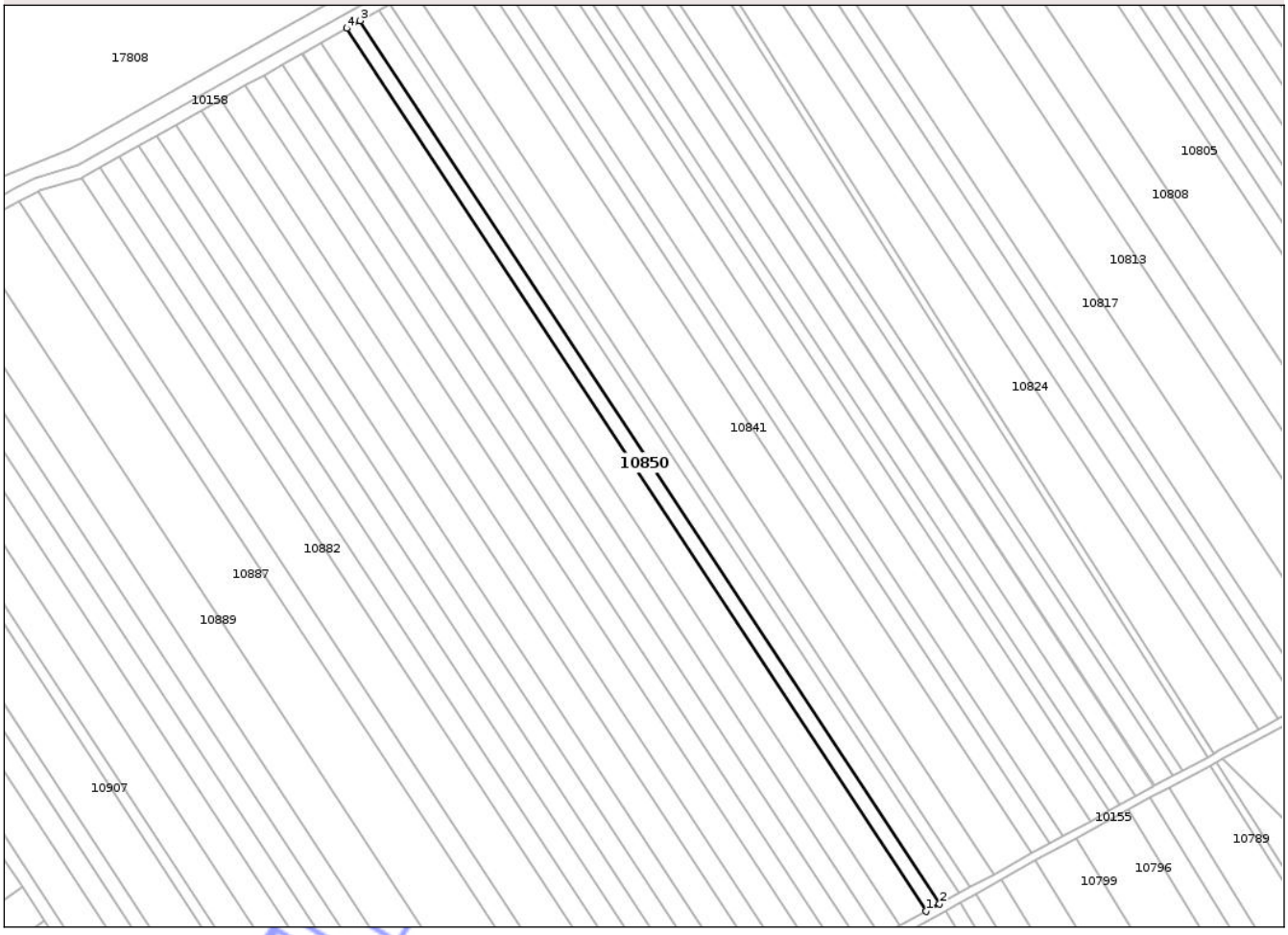

Date referitoare la teren

Crt	Categorie folosinţă	Intra vilan	Suprafaţa (mp)	Tarla	Parcelă	Nr. topo	Observaţii / Referinţe
1	arabil	NU	3.562	107	562/27	-	

Lungime Segmente
1) Valorile lungimilor segmentelor sunt obţinute din proiecţie în plan.

Punct început	X / Y	Punct sfârşit	X / Y	Lungime segment (** (m)
1	570.889,336 378.841,709	2	570.895,68 378.845,202	7.242
2	570.895,68 378.845,202	3	570.624,948 379.257,663	493.376
3	570.624,948 379.257,663	4	570.618,657 379.254,09	7.235
4	570.618,657 379.254,09	1	570.889,336 378.841,709	493.28

Document care conţine date cu caracter personal, protejat de prevederile Regulamentului (UE) nr. 679/2016 şi Legii 190/2018

**** Lungimile segmentelor sunt determinate în planul de proiecţie Stereo 70 şi sunt rotunjite la 1 milimetru.**
***** Distanţa dintre puncte este formată din segmente cumulate ce sunt mai mici decât valoarea 1 milimetru.**

Neutilizabil in circuitul civil

DATE DESPRE IMOBILUL NR. 10851

Oficiul de Cadastru şi Publicitate Imobiliară PRAHOVA
Biroul de Cadastru şi Publicitate Imobiliară Ploieşti

A. Partea I. Descrierea imobilului

TEREN Extravilan

Adresa: Jud. Prahova

Nr. Crt	Nr cadastral Nr. topografic	Suprafaţa* (mp)	Observaţii / Referinţe
A1	25977	2.500	Sector cadastral:87 Teren neimprejmuit;

B. Partea II. Proprietari şi acte

Inscrieri privitoare la dreptul de proprietate şi alte drepturi reale		Referinţe
49576 / 13/04/2021		
Act Administrativ nr. 71173, din 30/03/1998 emis de COMISIA JUDETEANA PRAHOVA (act notarial nr 2 din 14.01.2021, emis de NP DOBRE STELORIAN DANIEL;act notarial nr 1 din 14.01.2021, emis de NP DOBRE STELORIAN DANIEL);		
B5	se noteaza faptul ca imobilul se afla sub incidenta art.3 alin.(1) din Legea 17/2014	A1
167618 / 24/11/2021		
Act Notarial nr. 2411, din 23/11/2021 emis de NP Dobre Stelorian Daniel (contract de vanzare cumparare);		
B6	Intabulare, drept de PROPRIETATEcumparare, dobandit prin Conventie, cota actuala 1/1, cota initiala 1/1	A1
	1) **SC KOSAL - AGROSERV SRL**, CIF:21359768	

C. Partea III. SARCINI .

Inscrieri privind dezmembramintele dreptului de proprietate, drepturi reale de garanţie şi sarcini	Referinţe
NU SUNT	

Neutilizabil în circuitul civil

Anexa Nr. 1 La Partea I

Teren

Nr cadastral	Suprafaţa (mp)*	Observaţii / Referinţe
25977	2.500	

* Suprafaţa este determinată in planul de proiecţie Stereo 70.

DETALII LINIARE IMOBIL

Date referitoare la teren

Crt	Categorie folosinţă	Intra vilan	Suprafaţa (mp)	Tarla	Parcelă	Nr. topo	Observaţii / Referinţe
1	arabil	NU	2.500	107	563/5	-	

Lungime Segmente

1) Valorile lungimilor segmentelor sunt obţinute din proiecţie în plan.

Punct început	X / Y	Punct sfârşit	X / Y	Lungime segment (** (m)
1	570.857,529 378.339,522	2	570.862,28 378.343,142	5.973
2	570.862,28 378.343,142	3	570.642,558 378.701,309	420.192
3	570.642,558 378.701,309	4	570.637,348 378.698,437	5.949
4	570.637,348 378.698,437	1	570.857,529 378.339,522	421.07

**** Lungimile segmentelor sunt determinate în planul de proiecţie Stereo 70 şi sunt rotunjite la 1 milimetru.**

Document care conţine date cu caracter personal, protejat de prevederile Regulamentului (UE) nr. 679/2016 şi Legii 190/2018

***** Distanţa dintre puncte este formată din segmente cumulate ce sunt mai mici decât valoarea 1 milimetru.**

Neutilizabil in circuitul civil

DATE DESPRE IMOBILUL NR. 10852

Oficiul de Cadastru şi Publicitate Imobiliară PRAHOVA
Biroul de Cadastru şi Publicitate Imobiliară Ploieşti

A. Partea I. Descrierea imobilului

TEREN Extravilan

Adresa: Jud. Prahova

Nr. Crt	Nr cadastral Nr. topografic	Suprafaţa* (mp)	Observaţii / Referinţe
A1		6.719	Sector cadastral:87 Teren neimprejmuit;

B. Partea II. Proprietari şi acte

Inscrieri privitoare la dreptul de proprietate şi alte drepturi reale		Referinţe
/		
Act Administrativ nr. 51556, din 28/12/1995 emis de CJSDPAT PRAHOVA;		
B1	Intabulare, drept de PROPRIETATE, dobandit prin Reconstituire, cota actuala 1/1, cota initiala 1/1	A1
	1) **COBZARU ION** 2) **STANCIU GEORGETA** 3) **COBZARU FLOAREA** 4) **COBZARU DUMITRU** 5) **COBZARU ANDREI**	

C. Partea III. SARCINI .

Inscrieri privind dezmembramintele dreptului de proprietate, drepturi reale de garanţie şi sarcini	Referinţe
NU SUNT	

Neutilizabil în circuitul civil

Anexa Nr. 1 La Partea I

Teren

Nr cadastral	Suprafaţa (mp)*	Observaţii / Referinţe
	6.719	

* Suprafaţa este determinată in planul de proiecţie Stereo 70.

DETALII LINIARE IMOBIL

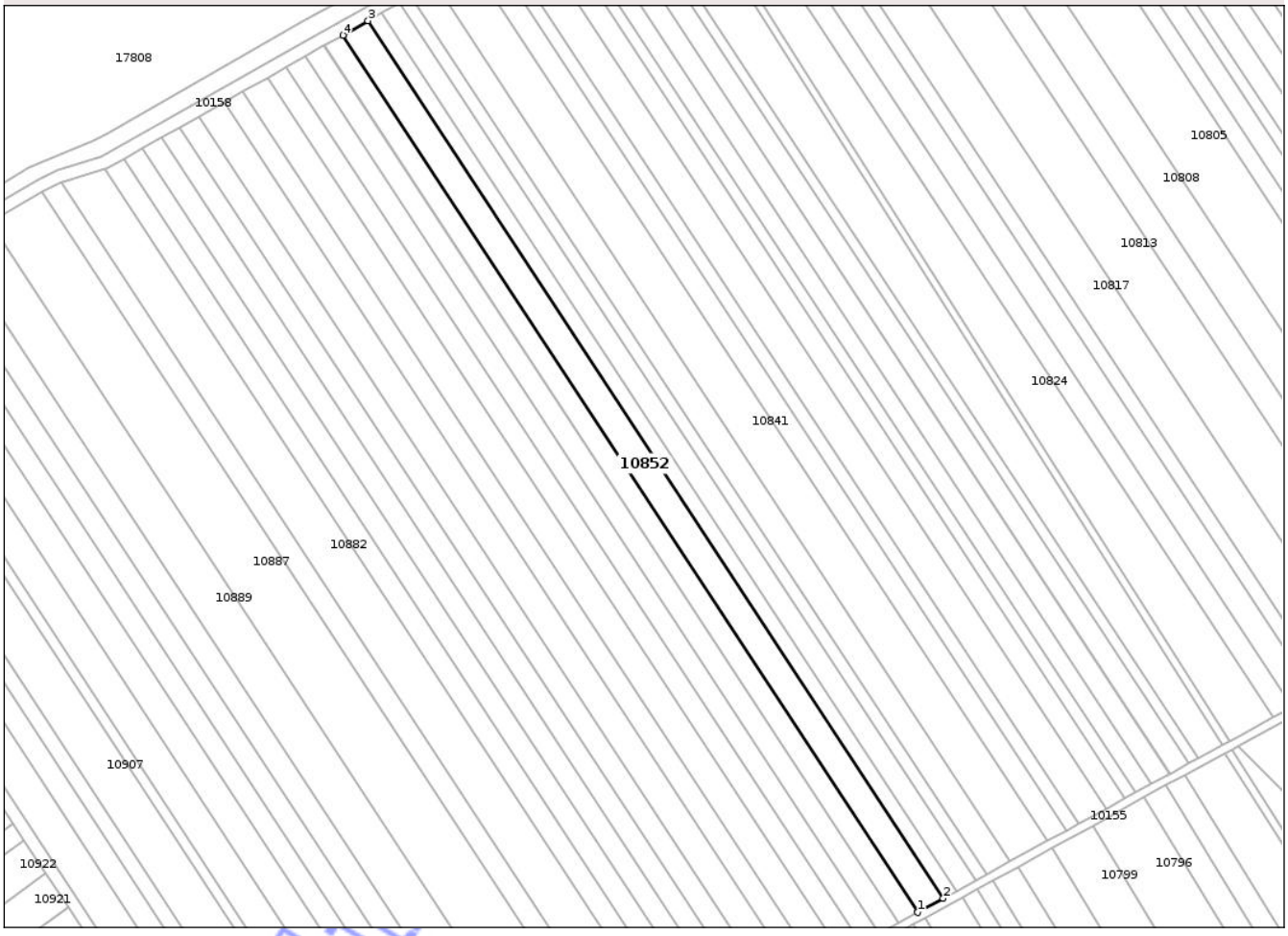

Date referitoare la teren

Crt	Categorie folosinţă	Intra vilan	Suprafaţa (mp)	Tarla	Parcelă	Nr. topo	Observaţii / Referinţe
1	arabil	NU	6.719	107	562/26	-	

Lungime Segmente

1) Valorile lungimilor segmentelor sunt obţinute din proiecţie în plan.

Punct început	X / Y	Punct sfârşit	X / Y	Lungime segment (** (m)
1	570.877,366 378.835,118	2	570.889,336 378.841,709	13.665
2	570.889,336 378.841,709	3	570.618,657 379.254,09	493.28
3	570.618,657 379.254,09	4	570.606,786 379.247,348	13.652
4	570.606,786 379.247,348	1	570.877,366 378.835,118	493.099

**** Lungimile segmentelor sunt determinate în planul de proiecţie Stereo 70 şi sunt rotunjite la 1 milimetru.**

Document care conţine date cu caracter personal, protejat de prevederile Regulamentului (UE) nr. 679/2016 şi Legii 190/2018

***** Distanţa dintre puncte este formată din segmente cumulate ce sunt mai mici decât valoarea 1 milimetru.**

Neutilizabil in circuitul civil

DATE DESPRE IMOBILUL NR. 10853

Oficiul de Cadastru şi Publicitate Imobiliară PRAHOVA
Biroul de Cadastru şi Publicitate Imobiliară Ploieşti

A. Partea I. Descrierea imobilului

TEREN Extravilan

Adresa: Jud. Prahova

Nr. Crt	Nr cadastral Nr. topografic	Suprafaţa* (mp)	Observaţii / Referinţe
A1		2.500	Sector cadastral:87 Teren neimprejmuit;

B. Partea II. Proprietari şi acte

Inscrieri privitoare la dreptul de proprietate şi alte drepturi reale		Referinţe
/		
Act Administrativ nr. 54471, din 11/03/1996 emis de CJSDPAT PRAHOVA;		
B1	Intabulare, drept de PROPRIETATE, dobandit prin Reconstituire, cota actuala 1/1, cota initiala 1/1	A1
	1) **DUMITRU ANA** 2) **MANTA VASILE** 3) **TAMAŞ TEODORA** 4) **MANTA ION**	

C. Partea III. SARCINI .

Inscrieri privind dezmembramintele dreptului de proprietate, drepturi reale de garanţie şi sarcini	Referinţe
NU SUNT	

Neutilizabil în circuitul civil

Anexa Nr. 1 La Partea I

Teren

Nr cadastral	Suprafaţa (mp)*	Observaţii / Referinţe
	2.500	

* Suprafaţa este determinată in planul de proiecţie Stereo 70.

DETALII LINIARE IMOBIL

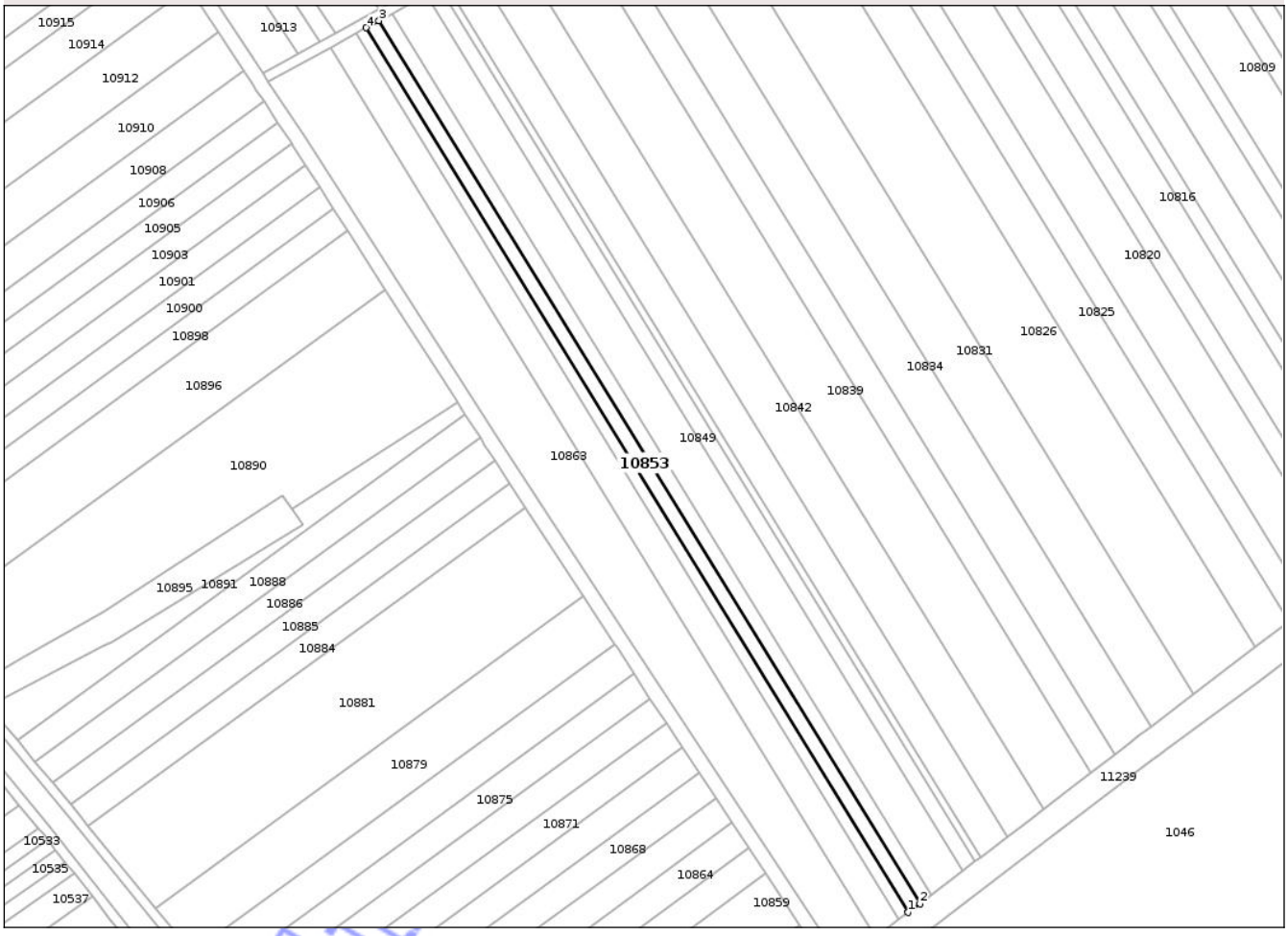

Date referitoare la teren

Crt	Categorie folosinţă	Intra vilan	Suprafaţa (mp)	Tarla	Parcelă	Nr. topo	Observaţii / Referinţe
1	arabil	NU	2.500	107	563/4	-	

Lungime Segmente

1) Valorile lungimilor segmentelor sunt obţinute din proiecţie în plan.

Punct început	X / Y	Punct sfârşit	X / Y	Lungime segment (** (m)
1	570.852,787 378.335,908	2	570.857,529 378.339,522	5.962
2	570.857,529 378.339,522	3	570.637,348 378.698,437	421.07
3	570.637,348 378.698,437	4	570.632,148 378.695,571	5.938
4	570.632,148 378.695,571	1	570.852,787 378.335,908	421.947

**** Lungimile segmentelor sunt determinate în planul de proiecţie Stereo 70 şi sunt rotunjite la 1 milimetru.**

Document care conţine date cu caracter personal, protejat de prevederile Regulamentului (UE) nr. 679/2016 şi Legii 190/2018

***** Distanţa dintre puncte este formată din segmente cumulate ce sunt mai mici decât valoarea 1 milimetru.**

Neutilizabil in circuitul civil

DATE DESPRE IMOBILUL NR. 10854

Oficiul de Cadastru şi Publicitate Imobiliară PRAHOVA
Biroul de Cadastru şi Publicitate Imobiliară Ploieşti

A. Partea I. Descrierea imobilului

TEREN Extravilan

Adresa: Jud. Prahova

Nr. Crt	Nr cadastral Nr. topografic	Suprafaţa* (mp)	Observaţii / Referinţe
A1		2.000	Sector cadastral:87 Teren neimprejmuit;

B. Partea II. Proprietari şi acte

Inscrieri privitoare la dreptul de proprietate şi alte drepturi reale		Referinţe
/		
Act Administrativ nr. 79311, din 25/01/1999 emis de CJSDPAT PRAHOVA;		
B1	Intabulare, drept de PROPRIETATE, dobandit prin Reconstituire, cota actuala 1/1, cota initiala 1/1	A1
	1) **DĂNILĂ N. RADU**	

C. Partea III. SARCINI .

Inscrieri privind dezmembramintele dreptului de proprietate, drepturi reale de garanţie şi sarcini	Referinţe
NU SUNT	

Neutilizabil în circuitul civil

Anexa Nr. 1 La Partea I

Teren

Nr cadastral	Suprafaţa (mp)*	Observaţii / Referinţe
	2.000	

* Suprafaţa este determinată in planul de proiecţie Stereo 70.

DETALII LINIARE IMOBIL

Date referitoare la teren

Crt	Categorie folosinţă	Intra vilan	Suprafaţa (mp)	Tarla	Parcelă	Nr. topo	Observaţii / Referinţe
1	arabil	NU	2.000	107	563/3	-	

Lungime Segmente

1) Valorile lungimilor segmentelor sunt obţinute din proiecţie în plan.

Punct început	X / Y	Punct sfârşit	X / Y	Lungime segment (** (m)
1	570.849,001 378.333,023	2	570.852,787 378.335,908	4.76
2	570.852,787 378.335,908	3	570.632,148 378.695,571	421.947
3	570.632,148 378.695,571	4	570.627,995 378.693,283	4.742
4	570.627,995 378.693,283	1	570.849,001 378.333,023	422.648

**** Lungimile segmentelor sunt determinate în planul de proiecţie Stereo 70 şi sunt rotunjite la 1 milimetru.**

Document care conţine date cu caracter personal, protejat de prevederile Regulamentului (UE) nr. 679/2016 şi Legii 190/2018

***** Distanţa dintre puncte este formată din segmente cumulate ce sunt mai mici decât valoarea 1 milimetru.**

Neutilizabil in circuitul civil

DATE DESPRE IMOBILUL NR. 10855

Oficiul de Cadastru şi Publicitate Imobiliară PRAHOVA
Biroul de Cadastru şi Publicitate Imobiliară Ploieşti

A. Partea I. Descrierea imobilului

TEREN Extravilan

Adresa: Jud. Prahova, T107, A 562/25 - Extravilan, Jud. Prahova

Nr. Crt	Nr cadastral Nr. topografic	Suprafaţa* (mp)	Observaţii / Referinţe
A1	26002	5.073	Sector cadastral:87 Teren neimprejmuit;

B. Partea II. Proprietari şi acte

Inscrieri privitoare la dreptul de proprietate şi alte drepturi reale		Referinţe
60861 / 07/05/2021		
Act Notarial nr. 46, din 19/09/2008 emis de NP COSMA ANDREEA OANA (act notarial nr 3 din 12.07.2018, emis de NP COSMA ANDREEA;act administrativ nr 51534 din 29.11.1995, emis de COMISIA JUDETEANA PRAHOVA;act notarial nr 14 din 26.09.2019, emis de NP COSMA ANDREEA);		
B1	Intabulare, drept de PROPRIETATE, dobandit prin Reconstituire, cota actuala 1/3, cota initiala 1/3	A1
	1) **IONESCU GHEORGHE**	
B2	Intabulare, drept de PROPRIETATE, dobandit prin Succesiune, cota actuala 1/6, cota initiala 1/6	A1
	1) **IONESCU GHEORGHE**	
B3	Intabulare, drept de PROPRIETATE, dobandit prin Succesiune, cota actuala 1/8, cota initiala 1/8	A1
	1) **IONESCU VALENTINA**	
B4	Intabulare, drept de PROPRIETATE, dobandit prin Succesiune, cota actuala 1/8, cota initiala 1/8	A1
	1) **IONESCU IOANA-MARIA**	
B5	Intabulare, drept de PROPRIETATE, dobandit prin Succesiune, cota actuala 1/8, cota initiala 1/8	A1
	1) **IONESCU GEORGE-EMANUEL**	
B6	Intabulare, drept de PROPRIETATE, dobandit prin Succesiune, cota actuala 1/8, cota initiala 1/8	A1
	1) **IONESCU ELENA-DIANA**	
Act Normativ nr. 17, din 07/03/2014 emis de Parlamentul Romaniei;		
B7	se noteaza faptul ca imobilul se afla sub incidenta art.3 alin.(1) din Legea nr. 17/2014	A1

C. Partea III. SARCINI

Inscrieri privind dezmembramintele dreptului de proprietate, drepturi reale de garanţie şi sarcini		Referinţe
125439 / 23/08/2024		
Act Administrativ nr. 7943/2016, din 21/08/2024 emis de EX JUD GALEA CRISTIAN VIOREL (hotarare judecatoreasca nr 10852 din 19.12.2016, emis de JUDECATORIA PLOIESTI);		
C1	se notează urmărirea silită imobiliară din dosar executare nr. 7943/2016 pentru recuperarea sumei de 6.271,30 lei, reprezentând debit şi cheltuieli de executare silită în favoarea creditoarei Investcapital Ltd , la cererea executorului judecătoresc GALEA CRISTIAN VIOREL (asupra cotei părţi din imobil proprietatea debitorului IONESCU GEORGE-EMANUEL)	A1

Document valabil în circuitul civil

Anexa Nr. 1 La Partea I

Teren

Nr cadastral	Suprafaţa (mp)*	Observaţii / Referinţe
26002	5.073	

* Suprafaţa este determinată in planul de proiecţie Stereo 70.

DETALII LINIARE IMOBIL

Date referitoare la teren

Crt	Categorie folosinţă	Intra vilan	Suprafaţa (mp)	Tarla	Parcelă	Nr. topo	Observaţii / Referinţe
1	arabil	NU	5.073	107	562/25	-	

Lungime Segmente
1) Valorile lungimilor segmentelor sunt obţinute din proiecţie în plan.

Punct început	X / Y	Punct sfârşit	X / Y	Lungime segment (** (m)
1	570.868,325 378.830,14	2	570.877,366 378.835,118	10.321
2	570.877,366 378.835,118	3	570.606,786 379.247,348	493.099
3	570.606,786 379.247,348	4	570.598,076 379.242,401	10.017
4	570.598,076 379.242,401	5	570.597,82 379.242,256	0.294
5	570.597,82 379.242,256	1	570.868,325 378.830,14	492.963

Document care conţine date cu caracter personal, protejat de prevederile Regulamentului (UE) nr. 679/2016 şi Legii 190/2018

**** Lungimile segmentelor sunt determinate în planul de proiecţie Stereo 70 şi sunt rotunjite la 1 milimetru.**
***** Distanţa dintre puncte este formată din segmente cumulate ce sunt mai mici decât valoarea 1 milimetru.**

Neutilizabil in circuitul civil

DATE DESPRE IMOBILUL NR. 10856

Oficiul de Cadastru şi Publicitate Imobiliară PRAHOVA
Biroul de Cadastru şi Publicitate Imobiliară Ploiești

A. Partea I. Descrierea imobilului

TEREN Extravilan

Adresa: Jud. Prahova

Nr. Crt	Nr cadastral Nr. topografic	Suprafaţa* (mp)	Observaţii / Referinţe
A1		5.000	Sector cadastral:87 Teren neimprejmuit;

B. Partea II. Proprietari şi acte

Inscrieri privitoare la dreptul de proprietate şi alte drepturi reale		Referinţe
/		
Act Administrativ nr. 51560, din 28/12/1995 emis de CJSDPAT PRAHOVA;		
B1	Intabulare, drept de PROPRIETATE, dobandit prin Reconstituire, cota actuala 1/1, cota initiala 1/1	A1
	1) **NIŢICU CONSTANTIN GHEORGHE**	

C. Partea III. SARCINI .

Inscrieri privind dezmembramintele dreptului de proprietate, drepturi reale de garanţie şi sarcini	Referinţe
NU SUNT	

Neutilizabil în circuitul civil

Anexa Nr. 1 La Partea I

Teren

Nr cadastral	Suprafaţa (mp)*	Observaţii / Referinţe
	5.000	

* Suprafaţa este determinată in planul de proiecţie Stereo 70.

DETALII LINIARE IMOBIL

Date referitoare la teren

Crt	Categorie folosinţă	Intra vilan	Suprafaţa (mp)	Tarla	Parcelă	Nr. topo	Observaţii / Referinţe
1	arabil	NU	5.000	107	563/2	-	

Lungime Segmente

1) Valorile lungimilor segmentelor sunt obţinute din proiecţie în plan.

Punct început	X / Y	Punct sfârşit	X / Y	Lungime segment (** (m)
1	570.839,563 378.325,83	2	570.849,001 378.333,023	11.867
2	570.849,001 378.333,023	3	570.627,995 378.693,283	422.648
3	570.627,995 378.693,283	4	570.617,645 378.687,578	11.818
4	570.617,645 378.687,578	1	570.839,563 378.325,83	424.393

**** Lungimile segmentelor sunt determinate în planul de proiecţie Stereo 70 şi sunt rotunjite la 1 milimetru.**

Document care conţine date cu caracter personal, protejat de prevederile Regulamentului (UE) nr. 679/2016 şi Legii 190/2018

***** Distanţa dintre puncte este formată din segmente cumulate ce sunt mai mici decât valoarea 1 milimetru.**

Neutilizabil in circuitul civil

DATE DESPRE IMOBILUL NR. 10857

Oficiul de Cadastru şi Publicitate Imobiliară PRAHOVA
Biroul de Cadastru şi Publicitate Imobiliară Ploieşti

A. Partea I. Descrierea imobilului

TEREN Extravilan

Adresa: Jud. Prahova

Nr. Crt	Nr cadastral Nr. topografic	Suprafaţa* (mp)	Observaţii / Referinţe
A1		5.000	Sector cadastral:87 Teren neimprejmuit;

B. Partea II. Proprietari şi acte

Inscrieri privitoare la dreptul de proprietate şi alte drepturi reale		Referinţe
/		
Act Administrativ nr. 56420, din 24/04/1996 emis de CJSDPAT PRAHOVA;		
B1	Intabulare, drept de PROPRIETATE, dobandit prin Reconstituire, cota actuala 1/1, cota initiala 1/1	A1
	1) **PETRESCU JOIŢA**	

C. Partea III. SARCINI .

Inscrieri privind dezmembramintele dreptului de proprietate, drepturi reale de garanţie şi sarcini	Referinţe
NU SUNT	

Neutilizabil în circuitul civil

Anexa Nr. 1 La Partea I

Teren

Nr cadastral	Suprafaţa (mp)*	Observaţii / Referinţe
	5.000	

* Suprafaţa este determinată in planul de proiecţie Stereo 70.

DETALII LINIARE IMOBIL

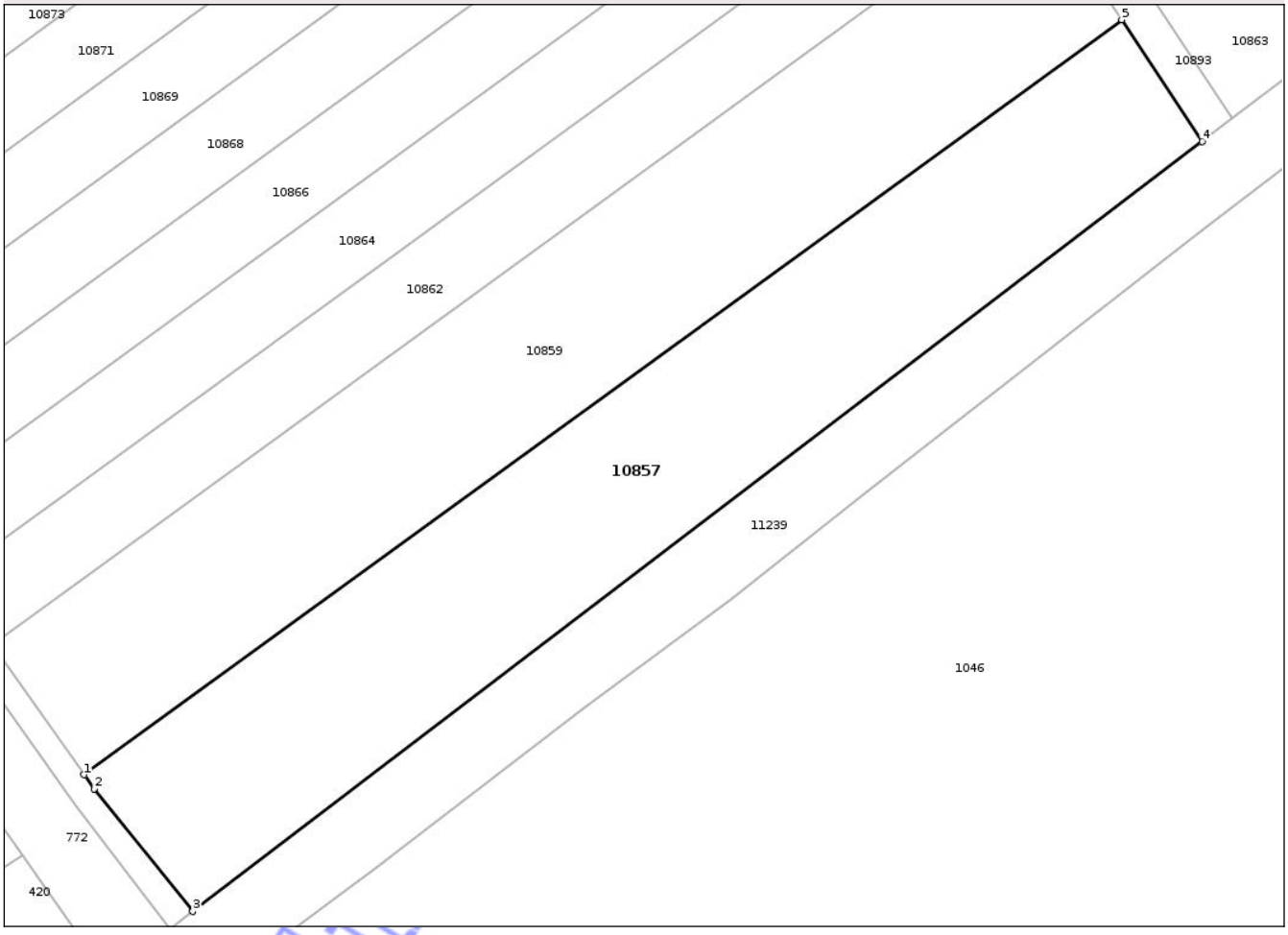

Date referitoare la teren

Crt	Categorie folosinţă	Intra vilan	Suprafaţa (mp)	Tarla	Parcelă	Nr. topo	Observaţii / Referinţe
1	arabil	NU	5.000	107	561/46	-	

Lungime Segmente
1) Valorile lungimilor segmentelor sunt obţinute din proiecţie în plan.

Punct început	X / Y	Punct sfârşit	X / Y	Lungime segment (** (m)
1	570.646,182 378.212,794	2	570.647,739 378.210,602	2.689
2	570.647,739 378.210,602	3	570.663,165 378.191,436	24.603
3	570.663,165 378.191,436	4	570.821,175 378.311,817	198.642
4	570.821,175 378.311,817	5	570.808,595 378.330,852	22.816
5	570.808,595 378.330,852	1	570.646,182 378.212,794	200.788

Document care conţine date cu caracter personal, protejat de prevederile Regulamentului (UE) nr. 679/2016 şi Legii 190/2018

**** Lungimile segmentelor sunt determinate în planul de proiecţie Stereo 70 şi sunt rotunjite la 1 milimetru.**
***** Distanţa dintre puncte este formată din segmente cumulate ce sunt mai mici decât valoarea 1 milimetru.**

Neutilizabil in circuitul civil

DATE DESPRE IMOBILUL NR. 10858

Oficiul de Cadastru şi Publicitate Imobiliară PRAHOVA
Biroul de Cadastru şi Publicitate Imobiliară Ploieşti

A. Partea I. Descrierea imobilului

TEREN Extravilan

Adresa: Jud. Prahova

Nr. Crt	Nr cadastral Nr. topografic	Suprafaţa* (mp)	Observaţii / Referinţe
A1		5.000	Sector cadastral:87 Teren neimprejmuit;

B. Partea II. Proprietari şi acte

Inscrieri privitoare la dreptul de proprietate şi alte drepturi reale		Referinţe
/		
Act Administrativ nr. 54406, din 09/02/1996 emis de CJSDPAT PRAHOVA;		
B1	Intabulare, drept de PROPRIETATE, dobandit prin Reconstituire, cota actuala 1/1, cota initiala 1/1	A1
	1) **NEDELCU FILOFTEIA**	

C. Partea III. SARCINI .

Inscrieri privind dezmembramintele dreptului de proprietate, drepturi reale de garanţie şi sarcini	Referinţe
NU SUNT	

Neutilizabil în circuitul civil

Anexa Nr. 1 La Partea I

Teren

Nr cadastral	Suprafaţa (mp)*	Observaţii / Referinţe
	5.000	

* Suprafaţa este determinată in planul de proiecţie Stereo 70.

DETALII LINIARE IMOBIL

Date referitoare la teren

Crt	Categorie folosinţă	Intra vilan	Suprafaţa (mp)	Tarla	Parcelă	Nr. topo	Observaţii / Referinţe
1	arabil	NU	5.000	107	562/24	-	

Lungime Segmente

1) Valorile lungimilor segmentelor sunt obţinute din proiecţie în plan.

Punct început	X / Y	Punct sfârşit	X / Y	Lungime segment (** (m)
1	570.859,413 378.825,233	2	570.868,325 378.830,14	10.174
2	570.868,325 378.830,14	3	570.597,82 379.242,256	492.963
3	570.597,82 379.242,256	4	570.588,969 379.237,254	10.167
4	570.588,969 379.237,254	1	570.859,413 378.825,233	492.85

**** Lungimile segmentelor sunt determinate în planul de proiecţie Stereo 70 şi sunt rotunjite la 1 milimetru.**

Document care conţine date cu caracter personal, protejat de prevederile Regulamentului (UE) nr. 679/2016 şi Legii 190/2018

***** Distanţa dintre puncte este formată din segmente cumulate ce sunt mai mici decât valoarea 1 milimetru.**

Neutilizabil in circuitul civil

DATE DESPRE IMOBILUL NR. 10859

Oficiul de Cadastru şi Publicitate Imobiliară PRAHOVA
Biroul de Cadastru şi Publicitate Imobiliară Ploieşti

A. Partea I. Descrierea imobilului

TEREN Extravilan

Adresa: Jud. Prahova

Nr. Crt	Nr cadastral Nr. topografic	Suprafaţa* (mp)	Observaţii / Referinţe
A1		5.000	Sector cadastral:87 Teren neimprejmuit;

B. Partea II. Proprietari şi acte

Inscrieri privitoare la dreptul de proprietate şi alte drepturi reale		Referinţe
/		
Act Administrativ nr. 51555, din 28/12/1995 emis de CJSDPAT PRAHOVA;		
B1	Intabulare, drept de PROPRIETATE, dobandit prin Reconstituire, cota actuala 1/1, cota initiala 1/1	A1
	1) **TELEANU ION** 2) **STOICA MARIA** 3) **DUMITRACHE ELENA**	

C. Partea III. SARCINI .

Inscrieri privind dezmembramintele dreptului de proprietate, drepturi reale de garanţie şi sarcini	Referinţe
NU SUNT	

Neutilizabil în circuitul civil

Anexa Nr. 1 La Partea I

Teren

Nr cadastral	Suprafaţa (mp)*	Observaţii / Referinţe
	5.000	

* Suprafaţa este determinată in planul de proiecţie Stereo 70.

DETALII LINIARE IMOBIL

Date referitoare la teren

Crt	Categorie folosinţă	Intra vilan	Suprafaţa (mp)	Tarla	Parcelă	Nr. topo	Observaţii / Referinţe
1	arabil	NU	5.000	107	561/45	-	

Lungime Segmente

1) Valorile lungimilor segmentelor sunt obţinute din proiecţie în plan.

Punct început	X / Y	Punct sfârşit	X / Y	Lungime segment (** (m)
1	570.631,792 378.233,056	2	570.646,182 378.212,794	24.852
2	570.646,182 378.212,794	3	570.808,595 378.330,852	200.788
3	570.808,595 378.330,852	4	570.794,879 378.351,604	24.875
4	570.794,879 378.351,604	1	570.631,792 378.233,056	201.621

**** Lungimile segmentelor sunt determinate în planul de proiecţie Stereo 70 şi sunt rotunjite la 1 milimetru.**

Document care conţine date cu caracter personal, protejat de prevederile Regulamentului (UE) nr. 679/2016 şi Legii 190/2018

***** Distanţa dintre puncte este formată din segmente cumulate ce sunt mai mici decât valoarea 1 milimetru.**

Neutilizabil in circuitul civil

DATE DESPRE IMOBILUL NR. 10860

Oficiul de Cadastru şi Publicitate Imobiliară PRAHOVA
Biroul de Cadastru şi Publicitate Imobiliară Ploieşti

A. Partea I. Descrierea imobilului

Nr. CF vechi:3517
Nr. cadastral vechi:10597

TEREN Extravilan

Adresa: Jud. Prahova

Nr. Crt	Nr cadastral Nr. topografic	Suprafaţa* (mp)	Observaţii / Referinţe
A1	20890	Din acte: 5.000 Masurata: 4.982	Sector cadastral:87 Teren neimprejmuit;

B. Partea II. Proprietari şi acte

Inscrieri privitoare la dreptul de proprietate şi alte drepturi reale		Referinţe
65443 / 28/08/2014		
Act Administrativ nr. 4919, din 28/08/2014 emis de OCPI PH;		
B8	se noteaza faptul ca imobilul se afla sub incidenta art.3 (alin.1) din legea nr.17/2014	A1
6793 / 28/01/2019		
Act Notarial nr. 133, din 23/01/2019 emis de NP Dobre Stelorian Daniel;		
B10	Intabulare, drept de PROPRIETATEcumparare, dobandit prin Conventie, cota actuala 1/1, cota initiala 1/1	A1
	1) **SC KOSAL - AGROSERV SRL**, CIF:21359768	

C. Partea III. SARCINI .

Inscrieri privind dezmembramintele dreptului de proprietate, drepturi reale de garanţie şi sarcini	Referinţe
NU SUNT	

Neutilizabil în circuitul civil

Anexa Nr. 1 La Partea I

Teren

Nr cadastral	Suprafaţa (mp)*	Observaţii / Referinţe
20890	Din acte: 5.000 Masurata: 4.982	

* Suprafaţa este determinată in planul de proiecţie Stereo 70.

DETALII LINIARE IMOBIL

Date referitoare la teren

Crt	Categorie folosinţă	Intra vilan	Suprafaţa (mp)	Tarla	Parcelă	Nr. topo	Observaţii / Referinţe
1	arabil	NU	4.982	107	562/23	-	

Lungime Segmente
1) Valorile lungimilor segmentelor sunt obţinute din proiecţie în plan.

Punct început	X / Y	Punct sfârşit	X / Y	Lungime segment (** (m)
1	570.850,53 378.820,342	2	570.851,38 378.820,81	0.97
2	570.851,38 378.820,81	3	570.859,413 378.825,233	9.17
3	570.859,413 378.825,233	4	570.588,969 379.237,254	492.85
4	570.588,969 379.237,254	5	570.580,148 379.232,269	10.132
5	570.580,148 379.232,269	1	570.850,53 378.820,342	492.738

Document care conţine date cu caracter personal, protejat de prevederile Regulamentului (UE) nr. 679/2016 şi Legii 190/2018

**** Lungimile segmentelor sunt determinate în planul de proiecţie Stereo 70 şi sunt rotunjite la 1 milimetru.**
***** Distanţa dintre puncte este formată din segmente cumulate ce sunt mai mici decât valoarea 1 milimetru.**

Neutilizabil in circuitul civil

DATE DESPRE IMOBILUL NR. 10861

Oficiul de Cadastru şi Publicitate Imobiliară PRAHOVA
Biroul de Cadastru şi Publicitate Imobiliară Ploieşti

A. Partea I. Descrierea imobilului

TEREN Extravilan

Adresa: Jud. Prahova

Nr. Crt	Nr cadastral Nr. topografic	Suprafaţa* (mp)	Observaţii / Referinţe
A1		4.979	Sector cadastral:87 Teren neimprejmuit;

B. Partea II. Proprietari şi acte

Inscrieri privitoare la dreptul de proprietate şi alte drepturi reale		Referinţe
/		
Act Administrativ nr. 51562, din 28/12/1995 emis de CJSDPAT PRAHOVA;		
B1	Intabulare, drept de PROPRIETATE, dobandit prin Reconstituire, cota actuala 1/1, cota initiala 1/1	A1
	1) **PARASCHIV GH. NICOLAE**	

C. Partea III. SARCINI .

Inscrieri privind dezmembramintele dreptului de proprietate, drepturi reale de garanţie şi sarcini	Referinţe
NU SUNT	

Neutilizabil în circuitul civil

Anexa Nr. 1 La Partea I

Teren

Nr cadastral	Suprafaţa (mp)*	Observaţii / Referinţe
	4.979	

* Suprafaţa este determinată in planul de proiecţie Stereo 70.

DETALII LINIARE IMOBIL

Date referitoare la teren

Crt	Categorie folosinţă	Intra vilan	Suprafaţa (mp)	Tarla	Parcelă	Nr. topo	Observaţii / Referinţe
1	arabil	NU	4.979	107	562/22	-	

Lungime Segmente

1) Valorile lungimilor segmentelor sunt obţinute din proiecţie în plan.

Punct început	X / Y	Punct sfârşit	X / Y	Lungime segment (** (m)
1	570.841,649 378.815,456	2	570.850,53 378.820,342	10.136
2	570.850,53 378.820,342	3	570.580,148 379.232,269	492.738
3	570.580,148 379.232,269	4	570.571,331 379.227,286	10.128
4	570.571,331 379.227,286	1	570.841,649 378.815,456	492.621

**** Lungimile segmentelor sunt determinate în planul de proiecţie Stereo 70 şi sunt rotunjite la 1 milimetru.**

Document care conţine date cu caracter personal, protejat de prevederile Regulamentului (UE) nr. 679/2016 şi Legii 190/2018

***** Distanţa dintre puncte este formată din segmente cumulate ce sunt mai mici decât valoarea 1 milimetru.**

Neutilizabil in circuitul civil

DATE DESPRE IMOBILUL NR. 10862

Oficiul de Cadastru şi Publicitate Imobiliară PRAHOVA
Biroul de Cadastru şi Publicitate Imobiliară Ploieşti

A. Partea I. Descrierea imobilului

TEREN Extravilan

Adresa: Jud. Prahova

Nr. Crt	Nr cadastral Nr. topografic	Suprafaţa* (mp)	Observaţii / Referinţe
A1		2.500	Sector cadastral:87 Teren neimprejmuit;

B. Partea II. Proprietari şi acte

Inscrieri privitoare la dreptul de proprietate şi alte drepturi reale		Referinţe
/		
Hotarare Judecatoreasca nr. 164, din 19/04/2016 emis de CURTEA DE APEL PLOIEȘTI;		
B1	Intabulare, drept de PROPRIETATE, dobandit prin Iesire Din Indiviziune, cota actuala 1/1, cota initiala 1/1	A1
	1) **ȘTEFAN TEODOR**	

C. Partea III. SARCINI .

Inscrieri privind dezmembramintele dreptului de proprietate, drepturi reale de garanţie şi sarcini	Referinţe
NU SUNT	

Neutilizabil în circuitul civil

Anexa Nr. 1 La Partea I

Teren

Nr cadastral	Suprafaţa (mp)*	Observaţii / Referinţe
	2.500	

* Suprafaţa este determinată in planul de proiecţie Stereo 70.

DETALII LINIARE IMOBIL

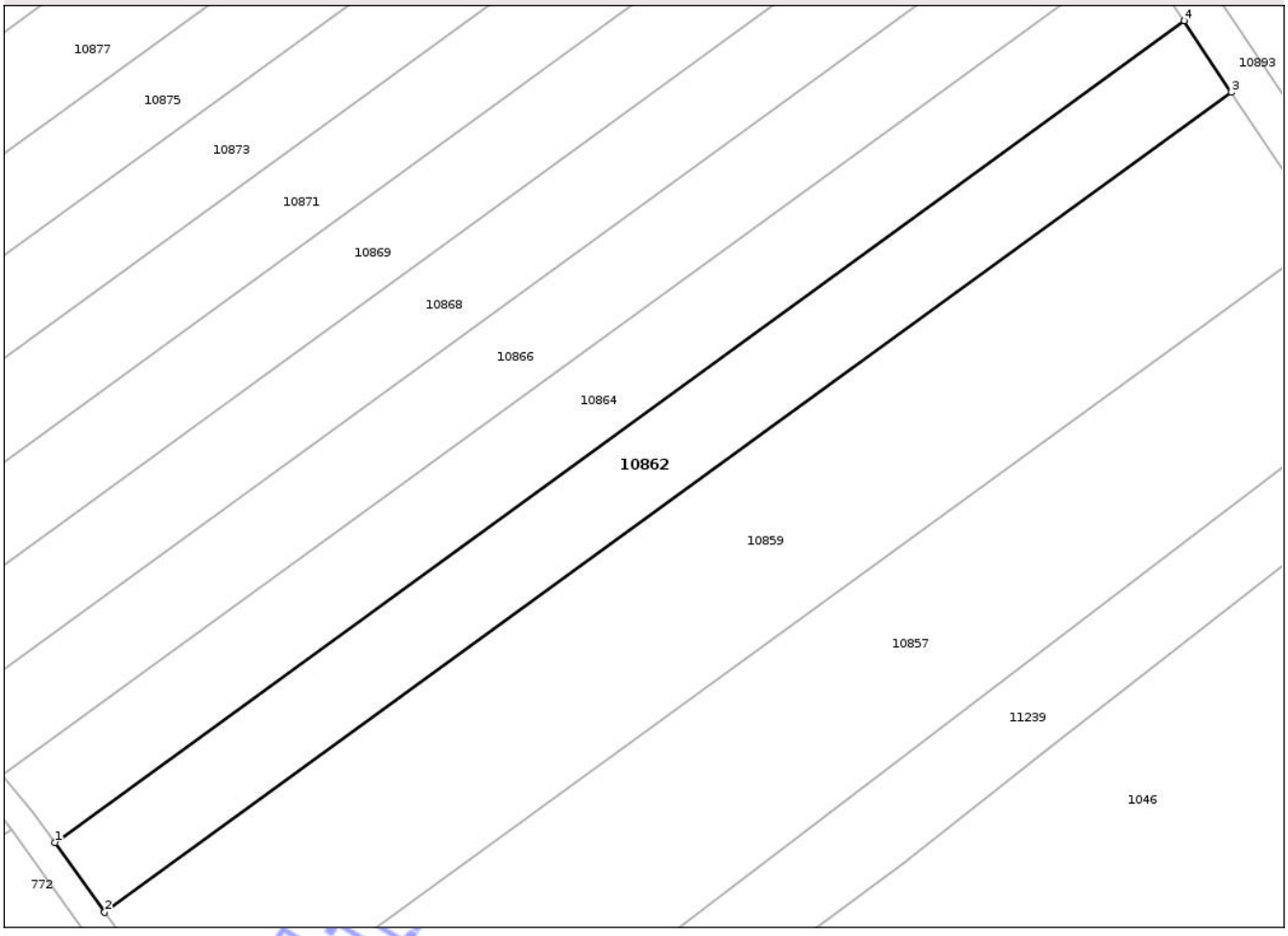

Date referitoare la teren

Crt	Categorie folosinţă	Intra vilan	Suprafaţa (mp)	Tarla	Parcelă	Nr. topo	Observaţii / Referinţe
1	arabil	NU	2.500	107	561/44	-	

Lungime Segmente
1) Valorile lungimilor segmentelor sunt obţinute din proiecţie în plan.

Punct început	X / Y	Punct sfârşit	X / Y	Lungime segment (** (m)
1	570.624,619 378.243,156	2	570.631,792 378.233,056	12.388
2	570.631,792 378.233,056	3	570.794,879 378.351,604	201.621
3	570.794,879 378.351,604	4	570.788,042 378.361,948	12.399
4	570.788,042 378.361,948	1	570.624,619 378.243,156	202.036

**** Lungimile segmentelor sunt determinate în planul de proiecţie Stereo 70 şi sunt rotunjite la 1 milimetru.**

Document care conţine date cu caracter personal, protejat de prevederile Regulamentului (UE) nr. 679/2016 şi Legii 190/2018

***** Distanţa dintre puncte este formată din segmente cumulate ce sunt mai mici decât valoarea 1 milimetru.**

Neutilizabil in circuitul civil

DATE DESPRE IMOBILUL NR. 10863

Oficiul de Cadastru şi Publicitate Imobiliară PRAHOVA
Biroul de Cadastru şi Publicitate Imobiliară Ploiești

A. Partea I. Descrierea imobilului

TEREN Extravilan

Adresa: Jud. Prahova

Nr. Crt	Nr cadastral Nr. topografic	Suprafaţa* (mp)	Observaţii / Referinţe
A1		10.000	Sector cadastral:87 Teren neimprejmuit;

B. Partea II. Proprietari şi acte

Inscrieri privitoare la dreptul de proprietate şi alte drepturi reale		Referinţe
/		
Act Administrativ nr. 56422, din 24/04/1996 emis de CJSDPAT PRAHOVA;		
B1	Intabulare, drept de PROPRIETATE, dobandit prin Reconstituire, cota actuala 1/1, cota initiala 1/1	A1
	1) **GHEORGHE FLOREA GHEORGHE**	

C. Partea III. SARCINI .

Inscrieri privind dezmembramintele dreptului de proprietate, drepturi reale de garanţie şi sarcini	Referinţe
NU SUNT	

Neutilizabil în circuitul civil

Anexa Nr. 1 La Partea I

Teren

Nr cadastral	Suprafaţa (mp)*	Observaţii / Referinţe
	10.000	

* Suprafaţa este determinată in planul de proiecţie Stereo 70.

DETALII LINIARE IMOBIL

Date referitoare la teren

Crt	Categorie folosinţă	Intra vilan	Suprafaţa (mp)	Tarla	Parcelă	Nr. topo	Observaţii / Referinţe
1	arabil	NU	10.000	107	563/1	-	

Lungime Segmente
1) Valorile lungimilor segmentelor sunt obţinute din proiecţie în plan.

Punct început	X / Y	Punct sfârşit	X / Y	Lungime segment (** (m)
1	570.617,645 378.687,578	2	570.592,318 378.673,618	28.92
2	570.592,318 378.673,618	3	570.607,185 378.651,103	26.981
3	570.607,185 378.651,103	4	570.685,405 378.529,217	144.826
4	570.685,405 378.529,217	5	570.739,072 378.446,921	98.249
5	570.739,072 378.446,921	6	570.825,947 378.315,454	157.578

Document care conţine date cu caracter personal, protejat de prevederile Regulamentului (UE) nr. 679/2016 şi Legii 190/2018

Punct început	X / Y	Punct sfârşit	X / Y	Lungime segment (** (m)
6	570.825,947 378.315,454	7	570.839,563 378.325,83	17.119
7	570.839,563 378.325,83	1	570.617,645 378.687,578	424.393

**** Lungimile segmentelor sunt determinate în planul de proiecţie Stereo 70 şi sunt rotunjite la 1 milimetru.**
***** Distanţa dintre puncte este formată din segmente cumulate ce sunt mai mici decât valoarea 1 milimetru.**

Neutilizabil in circuitul civil

DATE DESPRE IMOBILUL NR. 10864

Oficiul de Cadastru şi Publicitate Imobiliară PRAHOVA
Biroul de Cadastru şi Publicitate Imobiliară Ploieşti

A. Partea I. Descrierea imobilului

TEREN Extravilan

Adresa: Jud. Prahova, T107, A561/43 - Extravilan, Jud. Prahova.

Nr. Crt	Nr cadastral Nr. topografic	Suprafaţa* (mp)	Observaţii / Referinţe
A1	25989	2.500	Sector cadastral:87 Teren neimprejmuit;

B. Partea II. Proprietari şi acte

Inscrieri privitoare la dreptul de proprietate şi alte drepturi reale		Referinţe
51053 / 15/04/2021		
Act Normativ nr. 17, din 07/03/2014 emis de PARLAMENTUL ROMANIEI;		
B2	se noteaza faptul ca imobilul se afla sub incidenta art.3 alin.(1) din Legea 17/2014	A1
26341 / 25/02/2022		
Act Notarial nr. 341, din 22/02/2022 emis de MEIROSU CARMEN;		
B3	Intabulare, drept de PROPRIETATEcumparare ca bun comun, dobandit prin Conventie, cota actuala 1/1, cota initiala 1/1	A1
	1) **NIŢICU IONUŢ-VALENTIN** 2) **NITICU DANIELA FLORENTINA**	

C. Partea III. SARCINI .

Inscrieri privind dezmembramintele dreptului de proprietate, drepturi reale de garanţie şi sarcini	Referinţe
NU SUNT	

Neutilizabil în circuitul civil

Anexa Nr. 1 La Partea I

Teren

Nr cadastral	Suprafaţa (mp)*	Observaţii / Referinţe
25989	2.500	

* Suprafaţa este determinată in planul de proiecţie Stereo 70.

DETALII LINIARE IMOBIL

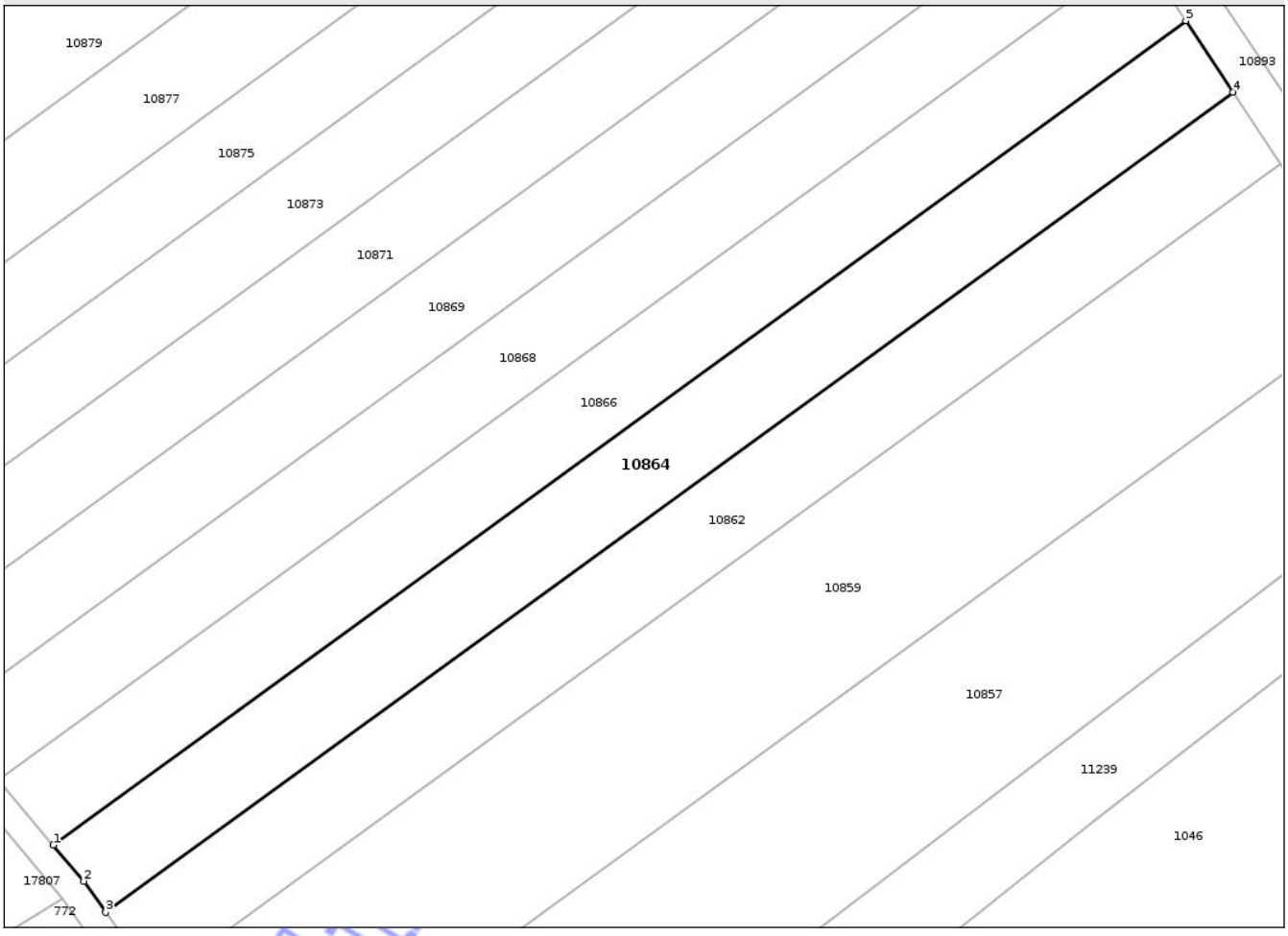

Date referitoare la teren

Crt	Categorie folosinţă	Intra vilan	Suprafaţa (mp)	Tarla	Parcelă	Nr. topo	Observaţii / Referinţe
1	arabil	NU	2.500	107	561/43	-	

Lungime Segmente
1) Valorile lungimilor segmentelor sunt obţinute din proiecţie în plan.

Punct început	X / Y	Punct sfârşit	X / Y	Lungime segment (** (m)
1	570.617,009 378.252,895	2	570.621,414 378.247,668	6.836
2	570.621,414 378.247,668	3	570.624,619 378.243,156	5.534
3	570.624,619 378.243,156	4	570.788,042 378.361,948	202.036
4	570.788,042 378.361,948	5	570.781,225 378.372,263	12.364
5	570.781,225 378.372,263	1	570.617,009 378.252,895	203.016

Document care conţine date cu caracter personal, protejat de prevederile Regulamentului (UE) nr. 679/2016 şi Legii 190/2018

**** Lungimile segmentelor sunt determinate în planul de proiecţie Stereo 70 şi sunt rotunjite la 1 milimetru.**
***** Distanţa dintre puncte este formată din segmente cumulate ce sunt mai mici decât valoarea 1 milimetru.**

Neutilizabil in circuitul civil

DATE DESPRE IMOBILUL NR. 10865

Oficiul de Cadastru şi Publicitate Imobiliară PRAHOVA
Biroul de Cadastru şi Publicitate Imobiliară Ploieşti

A. Partea I. Descrierea imobilului

TEREN Extravilan

Adresa: Jud. Prahova

Nr. Crt	Nr cadastral Nr. topografic	Suprafaţa* (mp)	Observaţii / Referinţe
A1		6.500	Sector cadastral:87 Teren neimprejmuit;

B. Partea II. Proprietari şi acte

Inscrieri privitoare la dreptul de proprietate şi alte drepturi reale		Referinţe
/		
Act Administrativ nr. 51518, din 29/11/1995 emis de CJSDPAT PRAHOVA;		
B1	Intabulare, drept de PROPRIETATE, dobandit prin Reconstituire, cota actuala 1/1, cota initiala 1/1	A1
	1) **DĂNILĂ SAVEL DUMITRU**	

C. Partea III. SARCINI .

Inscrieri privind dezmembramintele dreptului de proprietate, drepturi reale de garanţie şi sarcini	Referinţe
NU SUNT	

Neutilizabil în circuitul civil

Anexa Nr. 1 La Partea I

Teren

Nr cadastral	Suprafaţa (mp)*	Observaţii / Referinţe
	6.500	

* Suprafaţa este determinată in planul de proiecţie Stereo 70.

DETALII LINIARE IMOBIL

Date referitoare la teren

Crt	Categorie folosinţă	Intra vilan	Suprafaţa (mp)	Tarla	Parcelă	Nr. topo	Observaţii / Referinţe
1	arabil	NU	6.500	107	562/21	-	

Lungime Segmente

1) Valorile lungimilor segmentelor sunt obţinute din proiecţie în plan.

Punct început	X / Y	Punct sfârşit	X / Y	Lungime segment (** (m)
1	570.830,051 378.809,075	2	570.841,649 378.815,456	13.237
2	570.841,649 378.815,456	3	570.571,331 379.227,286	492.621
3	570.571,331 379.227,286	4	570.559,816 379.220,779	13.226
4	570.559,816 379.220,779	1	570.830,051 378.809,075	492.47

**** Lungimile segmentelor sunt determinate în planul de proiecţie Stereo 70 şi sunt rotunjite la 1 milimetru.**

Document care conţine date cu caracter personal, protejat de prevederile Regulamentului (UE) nr. 679/2016 şi Legii 190/2018

***** Distanţa dintre puncte este formată din segmente cumulate ce sunt mai mici decât valoarea 1 milimetru.**

Neutilizabil in circuitul civil

DATE DESPRE IMOBILUL NR. 10866

Oficiul de Cadastru şi Publicitate Imobiliară PRAHOVA
Biroul de Cadastru şi Publicitate Imobiliară Ploieşti

A. Partea I. Descrierea imobilului

TEREN Extravilan

Adresa: Jud. Prahova

Nr. Crt	Nr cadastral Nr. topografic	Suprafaţa* (mp)	Observaţii / Referinţe
A1		2.500	Sector cadastral:87 Teren neimprejmuit;

B. Partea II. Proprietari şi acte

Inscrieri privitoare la dreptul de proprietate şi alte drepturi reale		Referinţe
/		
Act Administrativ nr. 56466, din 25/04/1996 emis de CJSDPAT PRAHOVA;		
B1	Intabulare, drept de PROPRIETATE, dobandit prin Reconstituire, cota actuala 1/1, cota initiala 1/1	A1
	1) **PERIAN VIORICA** 2) **MANTA NICOLAE** 3) **STROE JEANA**	

C. Partea III. SARCINI .

Inscrieri privind dezmembramintele dreptului de proprietate, drepturi reale de garanţie şi sarcini	Referinţe
NU SUNT	

Neutilizabil în circuitul civil

Anexa Nr. 1 La Partea I

Teren

Nr cadastral	Suprafaţa (mp)*	Observaţii / Referinţe
	2.500	

* Suprafaţa este determinată in planul de proiecţie Stereo 70.

DETALII LINIARE IMOBIL

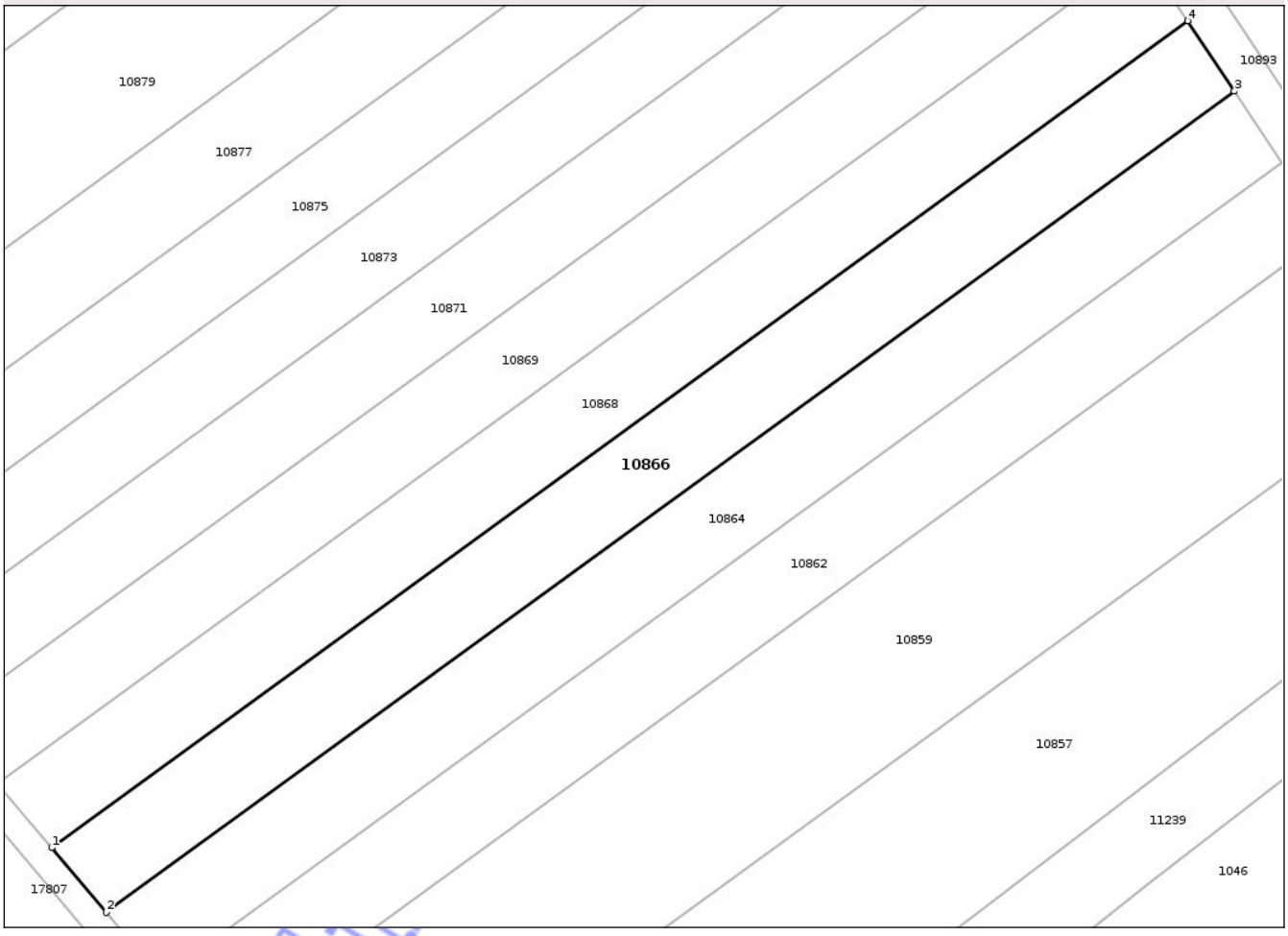

Date referitoare la teren

Crt	Categorie folosinţă	Intra vilan	Suprafaţa (mp)	Tarla	Parcelă	Nr. topo	Observaţii / Referinţe
1	arabil	NU	2.500	107	561/42	-	

Lungime Segmente

1) Valorile lungimilor segmentelor sunt obţinute din proiecţie în plan.

Punct început	X / Y	Punct sfârşit	X / Y	Lungime segment (** (m)
1	570.609,08 378.262,301	2	570.617,009 378.252,895	12.302
2	570.617,009 378.252,895	3	570.781,225 378.372,263	203.016
3	570.781,225 378.372,263	4	570.774,452 378.382,51	12.283
4	570.774,452 378.382,51	1	570.609,08 378.262,301	204.446

**** Lungimile segmentelor sunt determinate în planul de proiecţie Stereo 70 şi sunt rotunjite la 1 milimetru.**

Document care conţine date cu caracter personal, protejat de prevederile Regulamentului (UE) nr. 679/2016 şi Legii 190/2018

***** Distanţa dintre puncte este formată din segmente cumulate ce sunt mai mici decât valoarea 1 milimetru.**

Neutilizabil in circuitul civil

DATE DESPRE IMOBILUL NR. 10867

Oficiul de Cadastru şi Publicitate Imobiliară PRAHOVA
Biroul de Cadastru şi Publicitate Imobiliară Ploieşti

A. Partea I. Descrierea imobilului

TEREN Extravilan

Adresa: Jud. Prahova

Nr. Crt	Nr cadastral Nr. topografic	Suprafaţa* (mp)	Observaţii / Referinţe
A1		5.000	Sector cadastral:87 Teren neimprejmuit;

B. Partea II. Proprietari şi acte

Inscrieri privitoare la dreptul de proprietate şi alte drepturi reale		Referinţe
/		
Act Notarial nr. 37, din 31/03/2021 emis de SPN 'NECULAE AURELIAN ȘI NECULAE DIANA';		
B1	Intabulare, drept de PROPRIETATE, dobandit prin Succesiune, cota actuala 1/1, cota initiala 1/1	A1
	1) **SĂVULESCU MIHAI**	

C. Partea III. SARCINI .

Inscrieri privind dezmembramintele dreptului de proprietate, drepturi reale de garanţie şi sarcini	Referinţe
NU SUNT	

Neutilizabil în circuitul civil

Anexa Nr. 1 La Partea I

Teren

Nr cadastral	Suprafaţa (mp)*	Observaţii / Referinţe
	5.000	

* Suprafaţa este determinată in planul de proiecţie Stereo 70.

DETALII LINIARE IMOBIL

Date referitoare la teren

Crt	Categorie folosinţă	Intra vilan	Suprafaţa (mp)	Tarla	Parcelă	Nr. topo	Observaţii / Referinţe
1	arabil	NU	5.000	107	562/20	-	

Lungime Segmente

1) Valorile lungimilor segmentelor sunt obţinute din proiecţie în plan.

Punct început	X / Y	Punct sfârşit	X / Y	Lungime segment (** (m)
1	570.821,128 378.804,166	2	570.830,051 378.809,075	10.184
2	570.830,051 378.809,075	3	570.559,816 379.220,779	492.47
3	570.559,816 379.220,779	4	570.550,956 379.215,773	10.176
4	570.550,956 379.215,773	1	570.821,128 378.804,166	492.355

**** Lungimile segmentelor sunt determinate în planul de proiecţie Stereo 70 şi sunt rotunjite la 1 milimetru.**

Document care conţine date cu caracter personal, protejat de prevederile Regulamentului (UE) nr. 679/2016 şi Legii 190/2018

***** Distanţa dintre puncte este formată din segmente cumulate ce sunt mai mici decât valoarea 1 milimetru.**

Neutilizabil in circuitul civil

DATE DESPRE IMOBILUL NR. 10868

Oficiul de Cadastru şi Publicitate Imobiliară PRAHOVA
Biroul de Cadastru şi Publicitate Imobiliară Ploieşti

A. Partea I. Descrierea imobilului

TEREN Extravilan

Adresa: Jud. Prahova

Nr. Crt	Nr cadastral Nr. topografic	Suprafaţa* (mp)	Observaţii / Referinţe
A1		2.500	Sector cadastral:87 Teren neimprejmuit;

B. Partea II. Proprietari şi acte

Inscrieri privitoare la dreptul de proprietate şi alte drepturi reale		Referinţe
/		
Act Administrativ nr. 54478, din 11/03/1996 emis de CJSDPAT PRAHOVA;		
B1	Intabulare, drept de PROPRIETATE, dobandit prin Reconstituire, cota actuala 1/1, cota initiala 1/1	A1
	1) **SIMA NICOLAE** 2) **STROE JANA FLOARE** 3) **SIMA ION** 4) **CRĂCIUN MARIA** 5) **SIMA CONSTANTIN**	

C. Partea III. SARCINI .

Inscrieri privind dezmembramintele dreptului de proprietate, drepturi reale de garanţie şi sarcini	Referinţe
NU SUNT	

Neutilizabil în circuitul civil

Anexa Nr. 1 La Partea I

Teren

Nr cadastral	Suprafaţa (mp)*	Observaţii / Referinţe
	2.500	

* Suprafaţa este determinată in planul de proiecţie Stereo 70.

DETALII LINIARE IMOBIL

Date referitoare la teren

Crt	Categorie folosinţă	Intra vilan	Suprafaţa (mp)	Tarla	Parcelă	Nr. topo	Observaţii / Referinţe
1	arabil	NU	2.500	107	561/41	-	

Lungime Segmente

1) Valorile lungimilor segmentelor sunt obţinute din proiecţie în plan.

Punct început	X / Y	Punct sfârşit	X / Y	Lungime segment (** (m)
1	570.601,206 378.271,643	2	570.609,08 378.262,301	12.218
2	570.609,08 378.262,301	3	570.774,452 378.382,51	204.446
3	570.774,452 378.382,51	4	570.767,726 378.392,686	12.198
4	570.767,726 378.392,686	1	570.601,206 378.271,643	205.865

**** Lungimile segmentelor sunt determinate în planul de proiecţie Stereo 70 şi sunt rotunjite la 1 milimetru.**

Document care conţine date cu caracter personal, protejat de prevederile Regulamentului (UE) nr. 679/2016 şi Legii 190/2018

***** Distanţa dintre puncte este formată din segmente cumulate ce sunt mai mici decât valoarea 1 milimetru.**

Neutilizabil in circuitul civil

DATE DESPRE IMOBILUL NR. 10869

Oficiul de Cadastru şi Publicitate Imobiliară PRAHOVA
Biroul de Cadastru şi Publicitate Imobiliară Ploieşti

A. Partea I. Descrierea imobilului

TEREN Extravilan

Adresa: Jud. Prahova

Nr. Crt	Nr cadastral Nr. topografic	Suprafaţa* (mp)	Observaţii / Referinţe
A1		2.500	Sector cadastral:87 Teren neimprejmuit;

B. Partea II. Proprietari şi acte

Inscrieri privitoare la dreptul de proprietate şi alte drepturi reale		Referinţe
/		
Act Administrativ nr. 51562, din 28/12/1995 emis de CJSDPAT PRAHOVA;		
B1	Intabulare, drept de PROPRIETATE, dobandit prin Reconstituire, cota actuala 1/1, cota initiala 1/1	A1
	1) **PARASCHIV GH. NICOLAE**	

C. Partea III. SARCINI .

Inscrieri privind dezmembramintele dreptului de proprietate, drepturi reale de garanţie şi sarcini	Referinţe
NU SUNT	

Neutilizabil în circuitul civil

Anexa Nr. 1 La Partea I

Teren

Nr cadastral	Suprafaţa (mp)*	Observaţii / Referinţe
	2.500	

* Suprafaţa este determinată in planul de proiecţie Stereo 70.

DETALII LINIARE IMOBIL

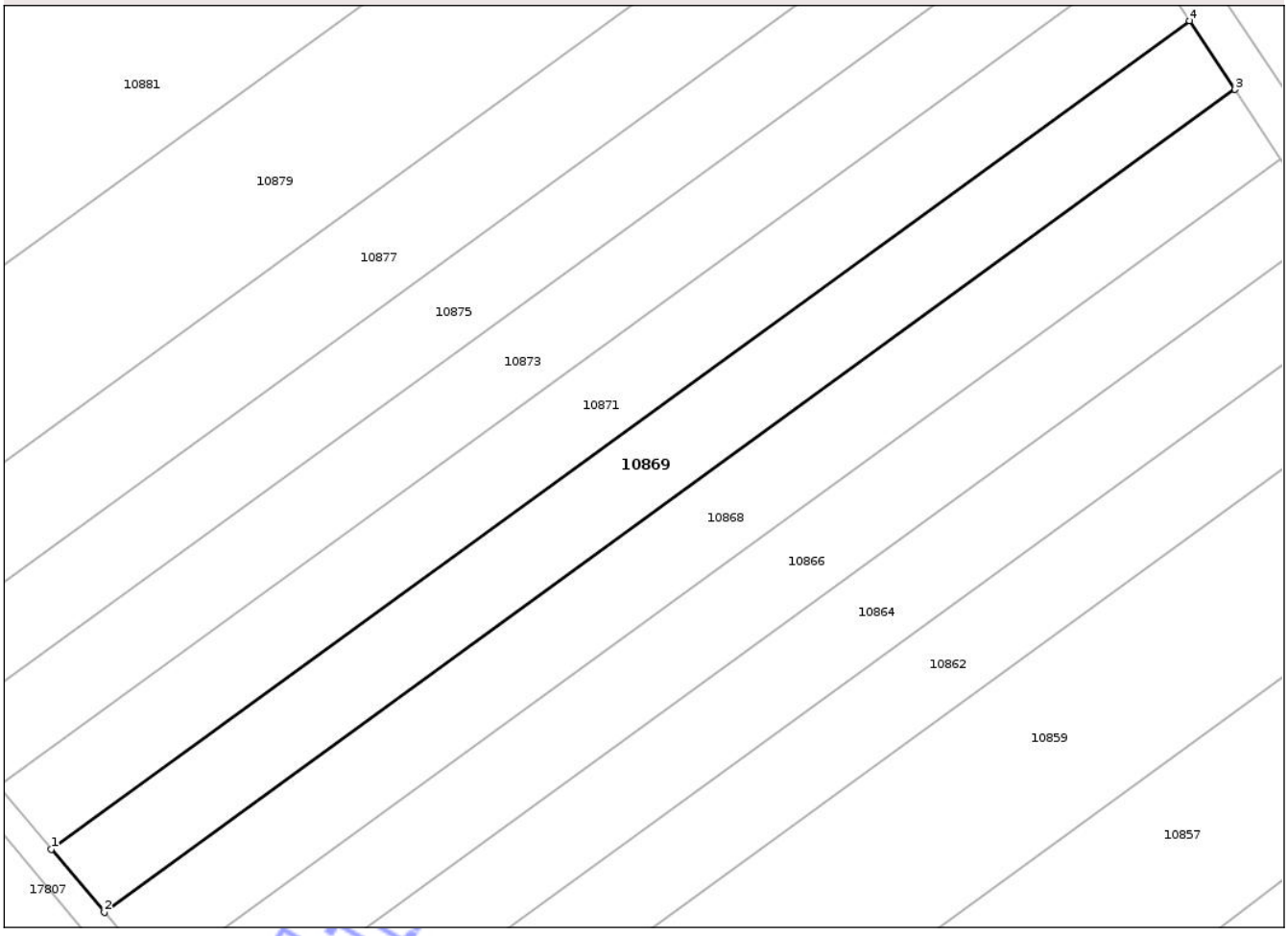

Date referitoare la teren

Crt	Categorie folosinţă	Intra vilan	Suprafaţa (mp)	Tarla	Parcelă	Nr. topo	Observaţii / Referinţe
1	arabil	NU	2.500	107	561/40	-	

Lungime Segmente

1) Valorile lungimilor segmentelor sunt obţinute din proiecţie în plan.

Punct început	X / Y	Punct sfârşit	X / Y	Lungime segment (** (m)
1	570.593,386 378.280,921	2	570.601,206 378.271,643	12.134
2	570.601,206 378.271,643	3	570.767,726 378.392,686	205.865
3	570.767,726 378.392,686	4	570.761,046 378.402,792	12.114
4	570.761,046 378.402,792	1	570.593,386 378.280,921	207.274

**** Lungimile segmentelor sunt determinate în planul de proiecţie Stereo 70 şi sunt rotunjite la 1 milimetru.**

Document care conţine date cu caracter personal, protejat de prevederile Regulamentului (UE) nr. 679/2016 şi Legii 190/2018

***** Distanţa dintre puncte este formată din segmente cumulate ce sunt mai mici decât valoarea 1 milimetru.**

Neutilizabil in circuitul civil

DATE DESPRE IMOBILUL NR. 10870

Oficiul de Cadastru şi Publicitate Imobiliară PRAHOVA
Biroul de Cadastru şi Publicitate Imobiliară Ploieşti

A. Partea I. Descrierea imobilului

TEREN Extravilan

Adresa: Jud. Prahova

Nr. Crt	Nr cadastral Nr. topografic	Suprafaţa* (mp)	Observaţii / Referinţe
A1		6.700	Sector cadastral:87 Teren neimprejmuit;

B. Partea II. Proprietari şi acte

Inscrieri privitoare la dreptul de proprietate şi alte drepturi reale		Referinţe
/		
Act Administrativ nr. 58257, din 27/11/1996 emis de CJSDPAT PRAHOVA;		
B1	Intabulare, drept de PROPRIETATE, dobandit prin Reconstituire, cota actuala 1/1, cota initiala 1/1	A1
	1) **NEAMŢU N. MARIA**	

C. Partea III. SARCINI .

Inscrieri privind dezmembramintele dreptului de proprietate, drepturi reale de garanţie şi sarcini	Referinţe
NU SUNT	

Neutilizabil în circuitul civil

Anexa Nr. 1 La Partea I

Teren

Nr cadastral	Suprafaţa (mp)*	Observaţii / Referinţe
	6.700	

* Suprafaţa este determinată in planul de proiecţie Stereo 70.

DETALII LINIARE IMOBIL

Date referitoare la teren

Crt	Categorie folosinţă	Intra vilan	Suprafaţa (mp)	Tarla	Parcelă	Nr. topo	Observaţii / Referinţe
1	arabil	NU	6.700	107	562/19	-	

Lungime Segmente

1) Valorile lungimilor segmentelor sunt obţinute din proiecţie în plan.

Punct început	X / Y	Punct sfârşit	X / Y	Lungime segment (** (m)
1	570.809,167 378.797,585	2	570.821,128 378.804,166	13.652
2	570.821,128 378.804,166	3	570.550,956 379.215,773	492.355
3	570.550,956 379.215,773	4	570.539,081 379.209,062	13.64
4	570.539,081 379.209,062	1	570.809,167 378.797,585	492.199

**** Lungimile segmentelor sunt determinate în planul de proiecţie Stereo 70 şi sunt rotunjite la 1 milimetru.**

Document care conţine date cu caracter personal, protejat de prevederile Regulamentului (UE) nr. 679/2016 şi Legii 190/2018

***** Distanţa dintre puncte este formată din segmente cumulate ce sunt mai mici decât valoarea 1 milimetru.**

Neutilizabil in circuitul civil

DATE DESPRE IMOBILUL NR. 10871

Oficiul de Cadastru şi Publicitate Imobiliară PRAHOVA
Biroul de Cadastru şi Publicitate Imobiliară Ploieşti

A. Partea I. Descrierea imobilului

TEREN Extravilan

Adresa: Jud. Prahova

Nr. Crt	Nr cadastral Nr. topografic	Suprafaţa* (mp)	Observaţii / Referinţe
A1		2.524	Sector cadastral:87 Teren neimprejmuit;

B. Partea II. Proprietari şi acte

Inscrieri privitoare la dreptul de proprietate şi alte drepturi reale		Referinţe
/		
Act Administrativ nr. 51561, din 28/12/1995 emis de CJSDPAT PRAHOVA;		
B1	Intabulare, drept de PROPRIETATE, dobandit prin Reconstituire, cota actuala 1/1, cota initiala 1/1	A1
	1) **CIOBANU GHEORGHE**	

C. Partea III. SARCINI .

Inscrieri privind dezmembramintele dreptului de proprietate, drepturi reale de garanţie şi sarcini	Referinţe
NU SUNT	

Neutilizabil în circuitul civil

Anexa Nr. 1 La Partea I

Teren

Nr cadastral	Suprafaţa (mp)*	Observaţii / Referinţe
	2.524	

* Suprafaţa este determinată in planul de proiecţie Stereo 70.

DETALII LINIARE IMOBIL

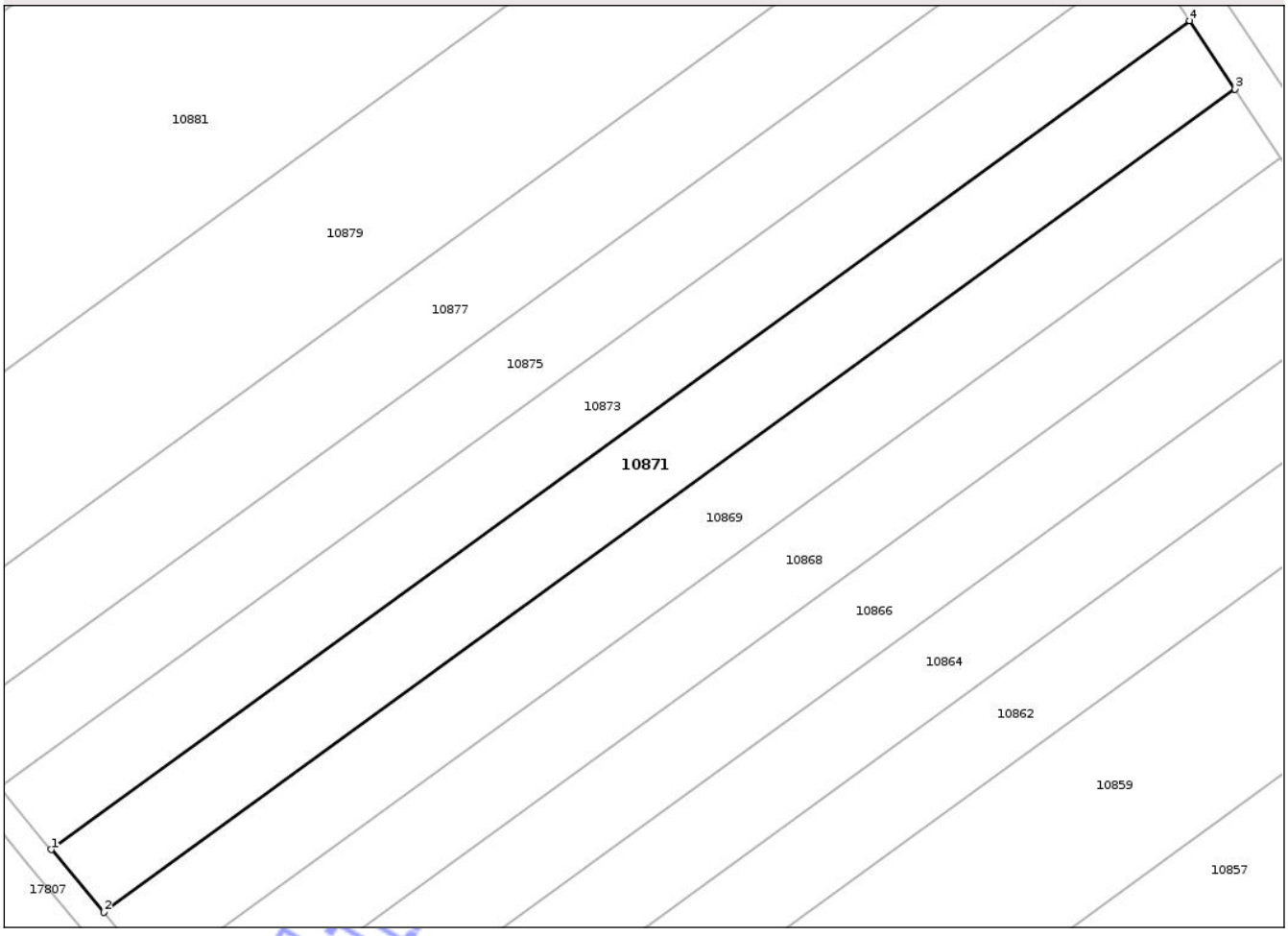

Date referitoare la teren

Crt	Categorie folosinţă	Intra vilan	Suprafaţa (mp)	Tarla	Parcelă	Nr. topo	Observaţii / Referinţe
1	arabil	NU	2.524	107	561/39	-	

Lungime Segmente

1) Valorile lungimilor segmentelor sunt obţinute din proiecţie în plan.

Punct început	X / Y	Punct sfârşit	X / Y	Lungime segment (** (m)
1	570.585,545 378.290,224	2	570.593,386 378.280,921	12.167
2	570.593,386 378.280,921	3	570.761,046 378.402,792	207.274
3	570.761,046 378.402,792	4	570.754,348 378.412,927	12.148
4	570.754,348 378.412,927	1	570.585,545 378.290,224	208.688

**** Lungimile segmentelor sunt determinate în planul de proiecţie Stereo 70 şi sunt rotunjite la 1 milimetru.**

Document care conţine date cu caracter personal, protejat de prevederile Regulamentului (UE) nr. 679/2016 şi Legii 190/2018

***** Distanţa dintre puncte este formată din segmente cumulate ce sunt mai mici decât valoarea 1 milimetru.**

Neutilizabil in circuitul civil

DATE DESPRE IMOBILUL NR. 10872

Oficiul de Cadastru şi Publicitate Imobiliară PRAHOVA
Biroul de Cadastru şi Publicitate Imobiliară Ploieşti

A. Partea I. Descrierea imobilului

TEREN Extravilan

Adresa: Jud. Prahova

Nr. Crt	Nr cadastral Nr. topografic	Suprafaţa* (mp)	Observaţii / Referinţe
A1		5.000	Sector cadastral:87 Teren neimprejmuit;

B. Partea II. Proprietari şi acte

Inscrieri privitoare la dreptul de proprietate şi alte drepturi reale		Referinţe
/		
Act Notarial nr. 33, din 28/03/2012 emis de BNP NICOLETA DRĂGAN;		
B1	Intabulare, drept de PROPRIETATE, dobandit prin Succesiune, cota actuala 1/1, cota initiala 1/1	A1
	1) **SUDITU MARIA**	

C. Partea III. SARCINI .

Inscrieri privind dezmembramintele dreptului de proprietate, drepturi reale de garanţie şi sarcini	Referinţe
NU SUNT	

Neutilizabil în circuitul civil

Anexa Nr. 1 La Partea I

Teren

Nr cadastral	Suprafaţa (mp)*	Observaţii / Referinţe
	5.000	

* Suprafaţa este determinată in planul de proiecţie Stereo 70.

DETALII LINIARE IMOBIL

Date referitoare la teren

Crt	Categorie folosinţă	Intra vilan	Suprafaţa (mp)	Tarla	Parcelă	Nr. topo	Observaţii / Referinţe
1	arabil	NU	5.000	107	562/18	-	

Lungime Segmente

1) Valorile lungimilor segmentelor sunt obţinute din proiecţie în plan.

Punct început	X / Y	Punct sfârşit	X / Y	Lungime segment (** (m)
1	570.800,238 378.792,673	2	570.809,167 378.797,585	10.191
2	570.809,167 378.797,585	3	570.539,081 379.209,062	492.199
3	570.539,081 379.209,062	4	570.530,216 379.204,052	10.183
4	570.530,216 379.204,052	1	570.800,238 378.792,673	492.082

**** Lungimile segmentelor sunt determinate în planul de proiecţie Stereo 70 şi sunt rotunjite la 1 milimetru.**

Document care conţine date cu caracter personal, protejat de prevederile Regulamentului (UE) nr. 679/2016 şi Legii 190/2018

***** Distanţa dintre puncte este formată din segmente cumulate ce sunt mai mici decât valoarea 1 milimetru.**

Neutilizabil in circuitul civil

DATE DESPRE IMOBILUL NR. 10873

Oficiul de Cadastru şi Publicitate Imobiliară PRAHOVA
Biroul de Cadastru şi Publicitate Imobiliară Ploieşti

A. Partea I. Descrierea imobilului

TEREN Extravilan

Adresa: Jud. Prahova

Nr. Crt	Nr cadastral Nr. topografic	Suprafaţa* (mp)	Observaţii / Referinţe
A1		2.500	Sector cadastral:87 Teren neimprejmuit;

B. Partea II. Proprietari şi acte

Inscrieri privitoare la dreptul de proprietate şi alte drepturi reale		Referinţe
/		
Act Administrativ nr. 51594, din 16/01/1996 emis de CJSDPAT PRAHOVA;		
B1	Intabulare, drept de PROPRIETATE, dobandit prin Reconstituire, cota actuala 1/1, cota initiala 1/1	A1
	1) **STROE MARIA** DEFUNCT:Da 2) **STROE NICOLAE** DEFUNCT:Da	

C. Partea III. SARCINI .

Inscrieri privind dezmembramintele dreptului de proprietate, drepturi reale de garanţie şi sarcini	Referinţe
NU SUNT	

Neutilizabil în circuitul civil

Anexa Nr. 1 La Partea I

Teren

Nr cadastral	Suprafaţa (mp)*	Observaţii / Referinţe
	2.500	

* Suprafaţa este determinată in planul de proiecţie Stereo 70.

DETALII LINIARE IMOBIL

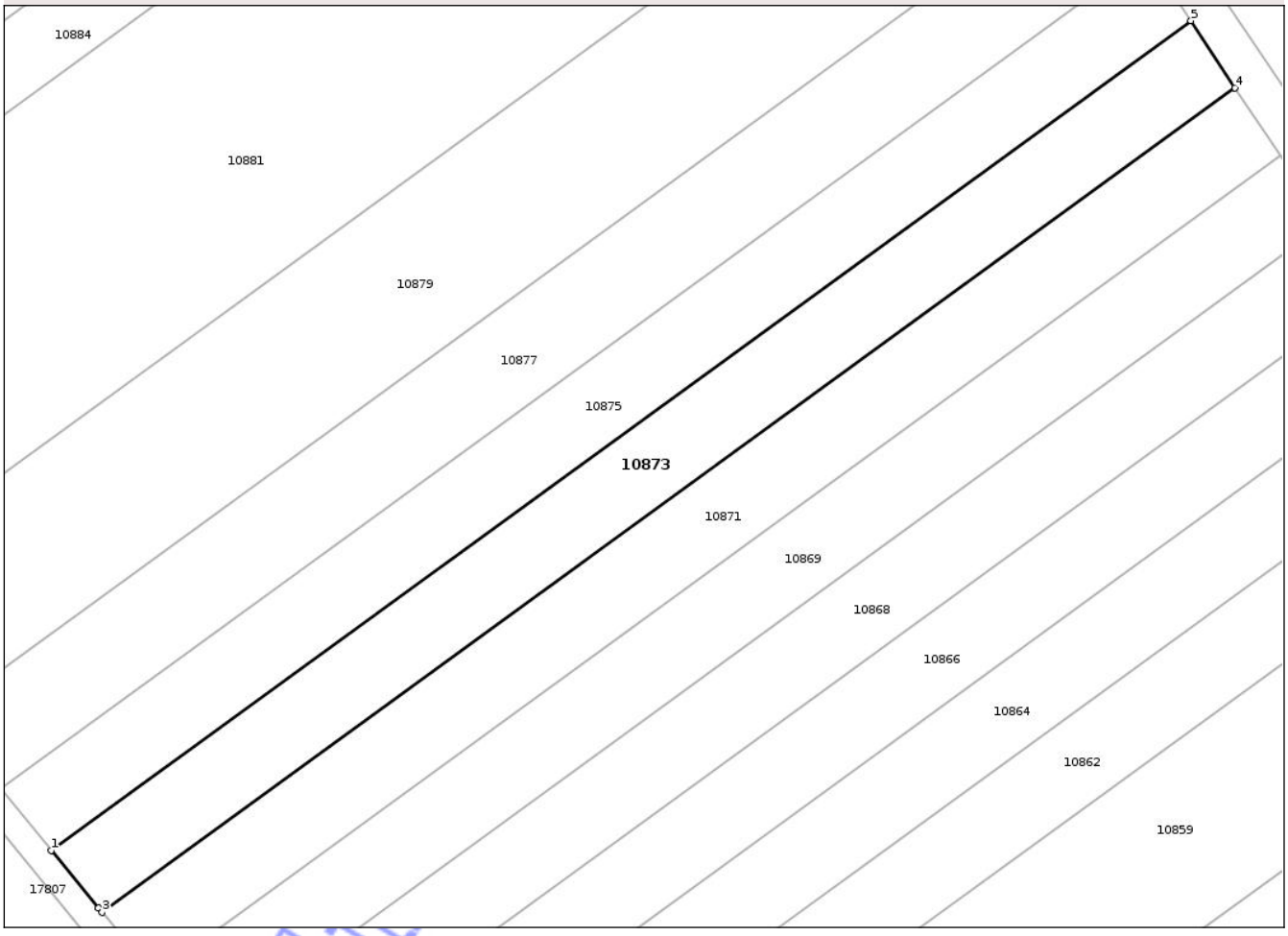

Date referitoare la teren

Crt	Categorie folosinţă	Intra vilan	Suprafaţa (mp)	Tarla	Parcelă	Nr. topo	Observaţii / Referinţe
1	arabil	NU	2.500	107	561/38	-	

Lungime Segmente
1) Valorile lungimilor segmentelor sunt obţinute din proiecţie în plan.

Punct început	X / Y	Punct sfârşit	X / Y	Lungime segment (** (m)
1	570.577,938 378.299,46	2	570.584,962 378.290,915	11.061
2	570.584,962 378.290,915	3	570.585,545 378.290,224	0.904
3	570.585,545 378.290,224	4	570.754,348 378.412,927	208.688
4	570.754,348 378.412,927	5	570.747,756 378.422,9	11.955
5	570.747,756 378.422,9	1	570.577,938 378.299,46	209.942

Document care conţine date cu caracter personal, protejat de prevederile Regulamentului (UE) nr. 679/2016 şi Legii 190/2018

**** Lungimile segmentelor sunt determinate în planul de proiecţie Stereo 70 şi sunt rotunjite la 1 milimetru.**
***** Distanţa dintre puncte este formată din segmente cumulate ce sunt mai mici decât valoarea 1 milimetru.**

Neutilizabil in circuitul civil

DATE DESPRE IMOBILUL NR. 10874

Oficiul de Cadastru şi Publicitate Imobiliară PRAHOVA
Biroul de Cadastru şi Publicitate Imobiliară Ploieşti

A. Partea I. Descrierea imobilului

TEREN Extravilan

Adresa: Jud. Prahova

Nr. Crt	Nr cadastral Nr. topografic	Suprafaţa* (mp)	Observaţii / Referinţe
A1		5.000	Sector cadastral:87 Teren neimprejmuit;

B. Partea II. Proprietari şi acte

Inscrieri privitoare la dreptul de proprietate şi alte drepturi reale		Referinţe
/		
Act Administrativ nr. 51595, din 16/01/1996 emis de CJSDPAT PRAHOVA;		
B1	Intabulare, drept de PROPRIETATE, dobandit prin Reconstituire, cota actuala 6/7, cota initiala 6/7	A1
	1) **STROE GH VASILE**	
Act Notarial nr. 98, din 04/08/2021 emis de SPN LEX;		
B2	Intabulare, drept de PROPRIETATE, dobandit prin Succesiune, cota actuala 1/7, cota initiala 1/7	A1
	1) **STROE ȘTEFAN**	

C. Partea III. SARCINI .

Inscrieri privind dezmembramintele dreptului de proprietate, drepturi reale de garanţie şi sarcini	Referinţe
NU SUNT	

Neutilizabil în circuitul civil

Anexa Nr. 1 La Partea I

Teren

Nr cadastral	Suprafaţa (mp)*	Observaţii / Referinţe
	5.000	

* Suprafaţa este determinată in planul de proiecţie Stereo 70.

DETALII LINIARE IMOBIL

Date referitoare la teren

Crt	Categorie folosinţă	Intra vilan	Suprafaţa (mp)	Tarla	Parcelă	Nr. topo	Observaţii / Referinţe
1	arabil	NU	5.000	107	562/17	-	

Lungime Segmente

1) Valorile lungimilor segmentelor sunt obţinute din proiecţie în plan.

Punct început	X / Y	Punct sfârşit	X / Y	Lungime segment (** (m)
1	570.791,308 378.787,76	2	570.800,238 378.792,673	10.192
2	570.800,238 378.792,673	3	570.530,216 379.204,052	492.082
3	570.530,216 379.204,052	4	570.521,35 379.199,042	10.184
4	570.521,35 379.199,042	1	570.791,308 378.787,76	491.966

**** Lungimile segmentelor sunt determinate în planul de proiecţie Stereo 70 şi sunt rotunjite la 1 milimetru.**

Document care conţine date cu caracter personal, protejat de prevederile Regulamentului (UE) nr. 679/2016 şi Legii 190/2018

***** Distanţa dintre puncte este formată din segmente cumulate ce sunt mai mici decât valoarea 1 milimetru.**

Neutilizabil in circuitul civil

DATE DESPRE IMOBILUL NR. 10875

Oficiul de Cadastru şi Publicitate Imobiliară PRAHOVA
Biroul de Cadastru şi Publicitate Imobiliară Ploieşti

A. Partea I. Descrierea imobilului

TEREN Extravilan

Adresa: Jud. Prahova

Nr. Crt	Nr cadastral Nr. topografic	Suprafaţa* (mp)	Observaţii / Referinţe
A1		2.500	Sector cadastral:87 Teren neimprejmuit;

B. Partea II. Proprietari şi acte

Inscrieri privitoare la dreptul de proprietate şi alte drepturi reale		Referinţe
/		
Act Administrativ nr. 54473, din 11/03/1996 emis de CJSDPAT PRAHOVA;		
B1	Intabulare, drept de PROPRIETATE, dobandit prin Reconstituire, cota actuala 1/1, cota initiala 1/1	A1
	1) **LAZĂR TUDOR NICOLAE**	

C. Partea III. SARCINI .

Inscrieri privind dezmembramintele dreptului de proprietate, drepturi reale de garanţie şi sarcini	Referinţe
NU SUNT	

Neutilizabil în circuitul civil

Anexa Nr. 1 La Partea I

Teren

Nr cadastral	Suprafaţa (mp)*	Observaţii / Referinţe
	2.500	

* Suprafaţa este determinată in planul de proiecţie Stereo 70.

DETALII LINIARE IMOBIL

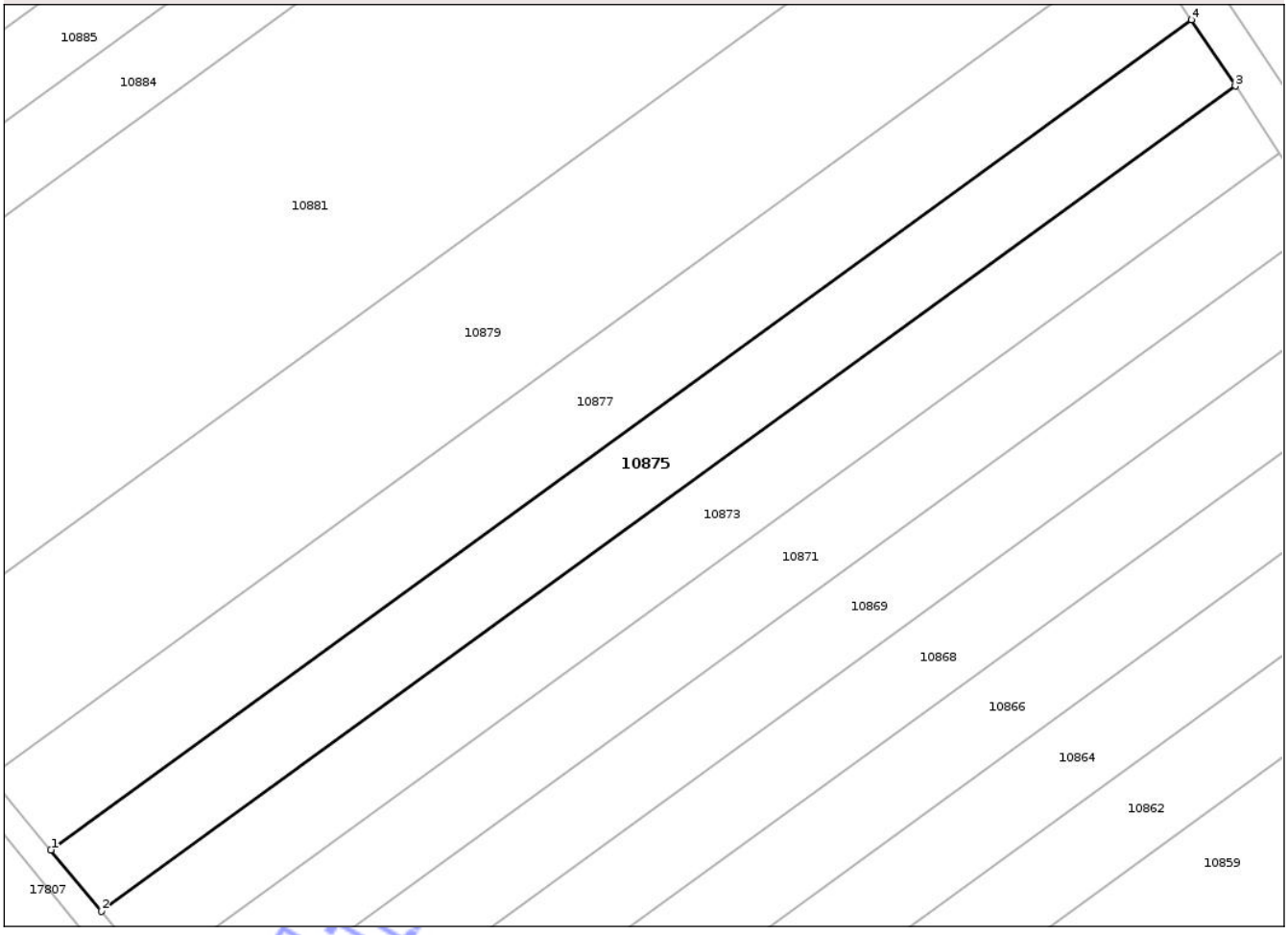

Date referitoare la teren

Crt	Categorie folosinţă	Intra vilan	Suprafaţa (mp)	Tarla	Parcelă	Nr. topo	Observaţii / Referinţe
1	arabil	NU	2.500	107	561/37	-	

Lungime Segmente

1) Valorile lungimilor segmentelor sunt obţinute din proiecţie în plan.

Punct început	X / Y	Punct sfârşit	X / Y	Lungime segment (** (m)
1	570.570,384 378.308,648	2	570.577,938 378.299,46	11.895
2	570.577,938 378.299,46	3	570.747,756 378.422,9	209.942
3	570.747,756 378.422,9	4	570.741,203 378.432,815	11.885
4	570.741,203 378.432,815	1	570.570,384 378.308,648	211.179

**** Lungimile segmentelor sunt determinate în planul de proiecţie Stereo 70 şi sunt rotunjite la 1 milimetru.**

Document care conţine date cu caracter personal, protejat de prevederile Regulamentului (UE) nr. 679/2016 şi Legii 190/2018

***** Distanţa dintre puncte este formată din segmente cumulate ce sunt mai mici decât valoarea 1 milimetru.**

Neutilizabil in circuitul civil

DATE DESPRE IMOBILUL NR. 10876

Oficiul de Cadastru şi Publicitate Imobiliară PRAHOVA
Biroul de Cadastru şi Publicitate Imobiliară Ploieşti

A. Partea I. Descrierea imobilului

TEREN Extravilan

Adresa: Jud. Prahova

Nr. Crt	Nr cadastral Nr. topografic	Suprafaţa* (mp)	Observaţii / Referinţe
A1		5.000	Sector cadastral:87 Teren neimprejmuit;

B. Partea II. Proprietari şi acte

Inscrieri privitoare la dreptul de proprietate şi alte drepturi reale		Referinţe
/		
Act Notarial nr. 350, din 28/10/2004 emis de BNP TUDOSE MARIA;		
B1	Intabulare, drept de PROPRIETATE, dobandit prin Succesiune, cota actuala 1/1, cota initiala 1/1	A1
	1) **TELEANU NICULINA**	

C. Partea III. SARCINI .

Inscrieri privind dezmembramintele dreptului de proprietate, drepturi reale de garanţie şi sarcini	Referinţe
NU SUNT	

Neutilizabil în circuitul civil

Anexa Nr. 1 La Partea I

Teren

Nr cadastral	Suprafaţa (mp)*	Observaţii / Referinţe
	5.000	

* Suprafaţa este determinată in planul de proiecţie Stereo 70.

DETALII LINIARE IMOBIL

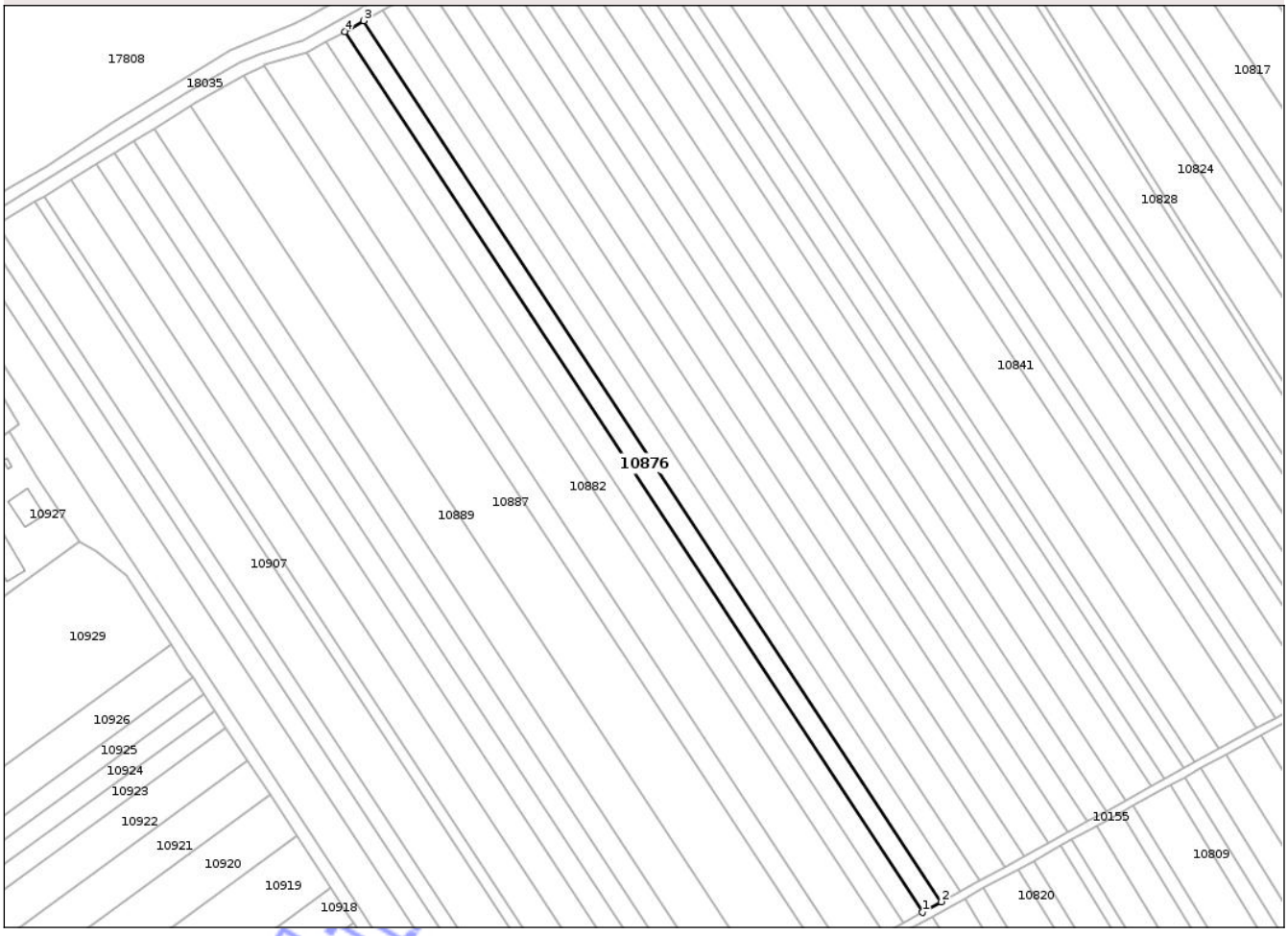

Date referitoare la teren

Crt	Categorie folosinţă	Intra vilan	Suprafaţa (mp)	Tarla	Parcelă	Nr. topo	Observaţii / Referinţe
1	arabil	NU	5.000	107	562/16	-	

Lungime Segmente

1) Valorile lungimilor segmentelor sunt obţinute din proiecţie în plan.

Punct început	X / Y	Punct sfârşit	X / Y	Lungime segment (** (m)
1	570.782,375 378.782,845	2	570.791,308 378.787,76	10.196
2	570.791,308 378.787,76	3	570.521,35 379.199,042	491.966
3	570.521,35 379.199,042	4	570.512,481 379.194,03	10.187
4	570.512,481 379.194,03	1	570.782,375 378.782,845	491.849

**** Lungimile segmentelor sunt determinate în planul de proiecţie Stereo 70 şi sunt rotunjite la 1 milimetru.**

Document care conţine date cu caracter personal, protejat de prevederile Regulamentului (UE) nr. 679/2016 şi Legii 190/2018

***** Distanţa dintre puncte este formată din segmente cumulate ce sunt mai mici decât valoarea 1 milimetru.**

Neutilizabil in circuitul civil

DATE DESPRE IMOBILUL NR. 10877

Oficiul de Cadastru şi Publicitate Imobiliară PRAHOVA
Biroul de Cadastru şi Publicitate Imobiliară Ploieşti

A. Partea I. Descrierea imobilului

Nr. CF vechi:499
Nr. cadastral vechi:821

TEREN Extravilan

Adresa: Jud. Prahova

Nr. Crt	Nr cadastral Nr. topografic	Suprafaţa* (mp)	Observaţii / Referinţe
A1	23075	Din acte: 3.035 Masurata: 3.027	Sector cadastral:87 Teren neimprejmuit;

B. Partea II. Proprietari şi acte

Inscrieri privitoare la dreptul de proprietate şi alte drepturi reale		Referinţe
13549 / 09/08/2004		
Act Notarial nr. 1110, din 30/07/2004 emis de NP IONESCU C.;		
B1	Intabulare, drept de PROPRIETATEdonatie, dobandit prin Conventie, cota actuala 1/1, cota initiala 1/1	A1
	1) **NITICU AURICA**	
	OBSERVATII: (provenita din conversia CF 499)	
72233 / 12/09/2014		
Act Administrativ nr. 72233, din 12/09/2014 emis de OCPI PRAHOVA;		
B2	Imobil aflat sub incidenta art.3 alin.(1) din Legea 17/2014	A1

C. Partea III. SARCINI .

Inscrieri privind dezmembramintele dreptului de proprietate, drepturi reale de garanţie şi sarcini	Referinţe
NU SUNT	

Neutilizabil în circuitul civil

Anexa Nr. 1 La Partea I

Teren

Nr cadastral	Suprafaţa (mp)*	Observaţii / Referinţe
23075	Din acte: 3.035 Masurata: 3.027	

* Suprafaţa este determinată in planul de proiecţie Stereo 70.

DETALII LINIARE IMOBIL

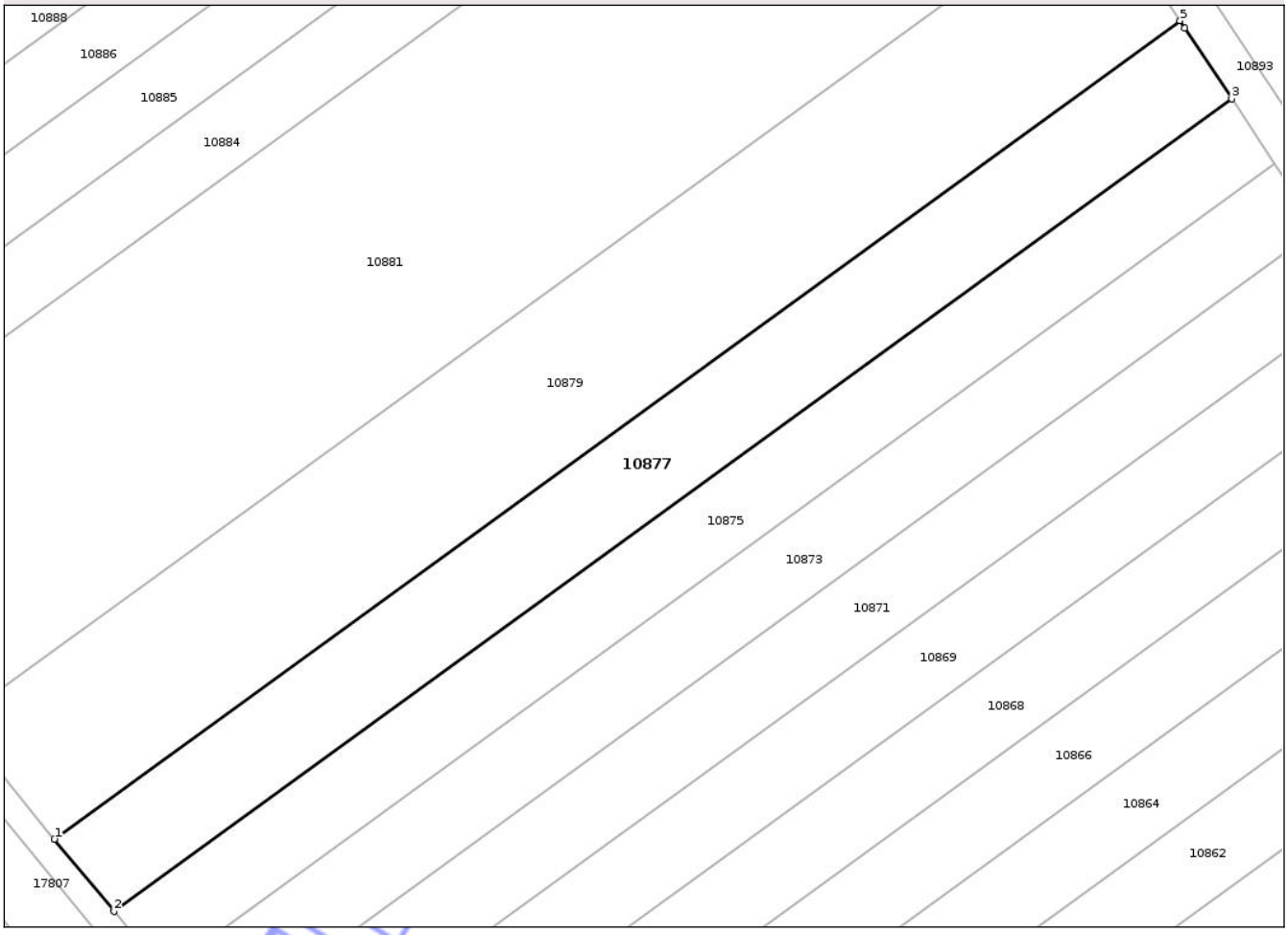

Date referitoare la teren

Crt	Categorie folosinţă	Intra vilan	Suprafaţa (mp)	Tarla	Parcelă	Nr. topo	Observaţii / Referinţe
1	arabil	NU	3.027	107	561/36	-	

Lungime Segmente
1) Valorile lungimilor segmentelor sunt obţinute din proiecţie în plan.

Punct început	X / Y	Punct sfârşit	X / Y	Lungime segment (** (m)
1	570.561,298 378.319,701	2	570.570,384 378.308,648	14.308
2	570.570,384 378.308,648	3	570.741,203 378.432,815	211.179
3	570.741,203 378.432,815	4	570.734,056 378.443,629	12.962
4	570.734,056 378.443,629	5	570.733,326 378.444,748	1.336
5	570.733,326 378.444,748	1	570.561,298 378.319,701	212.674

Document care conţine date cu caracter personal, protejat de prevederile Regulamentului (UE) nr. 679/2016 şi Legii 190/2018

**** Lungimile segmentelor sunt determinate în planul de proiecţie Stereo 70 şi sunt rotunjite la 1 milimetru.**
***** Distanţa dintre puncte este formată din segmente cumulate ce sunt mai mici decât valoarea 1 milimetru.**

Neutilizabil in circuitul civil

DATE DESPRE IMOBILUL NR. 10878

Oficiul de Cadastru şi Publicitate Imobiliară PRAHOVA
Biroul de Cadastru şi Publicitate Imobiliară Ploieşti

A. Partea I. Descrierea imobilului

TEREN Extravilan

Adresa: Jud. Prahova, EXTRAVILAN T107 P562/15

Nr. Crt	Nr cadastral Nr. topografic	Suprafaţa* (mp)	Observaţii / Referinţe
A1	24265	Din acte: 5.000 Masurata: 4.957	Sector cadastral:87 Teren neimprejmuit;

B. Partea II. Proprietari şi acte

Inscrieri privitoare la dreptul de proprietate şi alte drepturi reale		Referinţe
77444 / 01/10/2014		
Act Administrativ nr. 56491, din 16/05/1996 emis de COMISIA JUDETEANA PRAHOVA (actiune in instanta nr. 4214/09-05-2007 emis de JUDECATORIA PLOIESTI;);		
B2	se noteaza faptul ca imobilul se afla sub incidenta Legii nr. 17/2014	A1
2170 / 14/01/2015		
Act Notarial nr. 191, din 13/01/2015 emis de NP DRAGAN NICOLETA;		
B3	Intabulare, drept de PROPRIETATEcumparare, dobandit prin Conventie, cota actuala 1/1, cota initiala 1/1	A1
	1) **SC KOSAL-AGROSERV SRL**, CIF:21359768	

C. Partea III. SARCINI .

Inscrieri privind dezmembramintele dreptului de proprietate, drepturi reale de garanţie şi sarcini	Referinţe
NU SUNT	

Neutilizabil în circuitul civil

Anexa Nr. 1 La Partea I

Teren

Nr cadastral	Suprafaţa (mp)*	Observaţii / Referinţe
24265	Din acte: 5.000 Masurata: 4.957	

* Suprafaţa este determinată in planul de proiecţie Stereo 70.

DETALII LINIARE IMOBIL

Date referitoare la teren

Crt	Categorie folosinţă	Intra vilan	Suprafaţa (mp)	Tarla	Parcelă	Nr. topo	Observaţii / Referinţe
1	arabil	NU	4.957	107	562/15	-	

Lungime Segmente

1) Valorile lungimilor segmentelor sunt obţinute din proiecţie în plan.

Punct început	X / Y	Punct sfârşit	X / Y	Lungime segment (** (m)
1	570.773,517 378.777,972	2	570.782,375 378.782,845	10.11
2	570.782,375 378.782,845	3	570.512,481 379.194,03	491.849
3	570.512,481 379.194,03	4	570.503,686 379.189,06	10.102
4	570.503,686 379.189,06	1	570.773,517 378.777,972	491.734

Document care conţine date cu caracter personal, protejat de prevederile Regulamentului (UE) nr. 679/2016 şi Legii 190/2018

**** Lungimile segmentelor sunt determinate în planul de proiecţie Stereo 70 şi sunt rotunjite la 1 milimetru.**
***** Distanţa dintre puncte este formată din segmente cumulate ce sunt mai mici decât valoarea 1 milimetru.**

Neutilizabil in circuitul civil

DATE DESPRE IMOBILUL NR. 10879

Oficiul de Cadastru şi Publicitate Imobiliară PRAHOVA
Biroul de Cadastru şi Publicitate Imobiliară Ploieşti

A. Partea I. Descrierea imobilului

TEREN Extravilan

Adresa: Jud. Prahova

Nr. Crt	Nr cadastral Nr. topografic	Suprafaţa* (mp)	Observaţii / Referinţe
A1	26832	5.000	Sector cadastral:87 Teren neimprejmuit;

B. Partea II. Proprietari şi acte

Inscrieri privitoare la dreptul de proprietate şi alte drepturi reale		Referinţe
720 / 05/01/2024		
Act Notarial nr. 251, din 04/08/2022 emis de NP TUDOSE MARIA (act notarial nr 268 din 09.06.1997, emis de NP POPESCU VIORICA;act administrativ nr 54428 din 08.02.1996, emis de COMISIA JUDETEANA PRAHOVA);		
B1	Intabulare, drept de PROPRIETATE, dobandit prin Succesiune, cota actuala 1/1, cota initiala 1/1	A1
	1) **TIGHICI LIDIA**	
Act Normativ nr. 17, din 07/03/2014 emis de Parlamentul Romaniei;		
B2	se notează faptul că imobilul se afla sub incidența art.3 alin.(1) din Legea nr. 17/2014	A1

C. Partea III. SARCINI .

Inscrieri privind dezmembramintele dreptului de proprietate, drepturi reale de garanţie şi sarcini	Referinţe
NU SUNT	

Neutilizabil în circuitul civil

Anexa Nr. 1 La Partea I

Teren

Nr cadastral	Suprafaţa (mp)*	Observaţii / Referinţe
26832	5.000	

* Suprafaţa este determinată in planul de proiecţie Stereo 70.

DETALII LINIARE IMOBIL

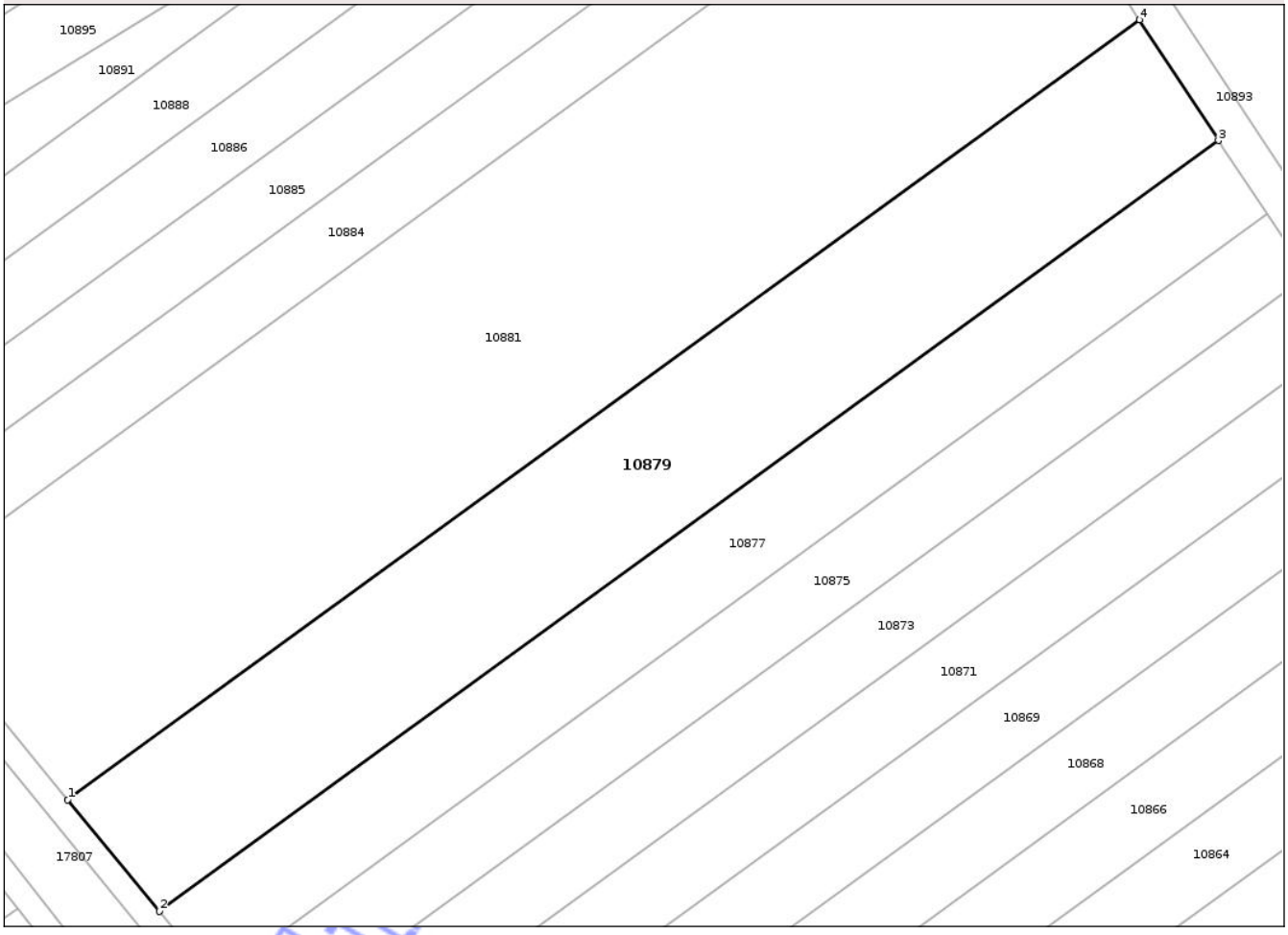

Date referitoare la teren

Crt	Categorie folosinţă	Intra vilan	Suprafaţa (mp)	Tarla	Parcelă	Nr. topo	Observaţii / Referinţe
1	arabil	NU	5.000	107	561/35	-	

Lungime Segmente
1) Valorile lungimilor segmentelor sunt obţinute din proiecţie în plan.

Punct început	X / Y	Punct sfârşit	X / Y	Lungime segment (** (m)
1	570.546,431 378.337,784	2	570.561,298 378.319,701	23.41
2	570.561,298 378.319,701	3	570.733,326 378.444,748	212.674
3	570.733,326 378.444,748	4	570.720,545 378.464,347	23.398
4	570.720,545 378.464,347	1	570.546,431 378.337,784	215.253

**** Lungimile segmentelor sunt determinate în planul de proiecţie Stereo 70 şi sunt rotunjite la 1 milimetru.**

Document care conţine date cu caracter personal, protejat de prevederile Regulamentului (UE) nr. 679/2016 şi Legii 190/2018

***** Distanţa dintre puncte este formată din segmente cumulate ce sunt mai mici decât valoarea 1 milimetru.**

Neutilizabil in circuitul civil

DATE DESPRE IMOBILUL NR. 10880

Oficiul de Cadastru şi Publicitate Imobiliară PRAHOVA
Biroul de Cadastru şi Publicitate Imobiliară Ploieşti

A. Partea I. Descrierea imobilului

Nr. CF vechi:3417
Nr. cadastral vechi:10554

TEREN Extravilan

Adresa: Jud. Prahova

Nr. Crt	Nr cadastral Nr. topografic	Suprafaţa* (mp)	Observaţii / Referinţe
A1	20846	Din acte: 4.959 Masurata: 4.948	Sector cadastral:87 Teren neimprejmuit;

B. Partea II. Proprietari şi acte

Inscrieri privitoare la dreptul de proprietate şi alte drepturi reale		Referinţe
75718 / 21/12/2007		
Act Notarial nr. 5834, din 20/12/2007 emis de NP DRAGAN NICOLETA;		
B4	se noteaza noua documentatea cadastrala in sensul ca se modifica coordonatele si amplasamentul imobilului	A1
19755 / 18/03/2014		
Act Notarial nr. 527, din 17/03/2014 emis de NP LASLO CRISTINA CARMEN;		
B5	Intabulare, drept de PROPRIETATE, dobandit prin Conventie, cota actuala 1/1, cota initiala 1/1	A1
	1) **SC KOSAL-AGROSERV SRL**, CIF:21359768	
67962 / 28/08/2014		
Act Normativ nr. 17, din 07/03/2014 emis de Parlamentul Romaniei;		
B6	Imobil aflat sub incidenta art.3 alin.(1) din Legea 17/2014, dobandit prin Lege	A1

C. Partea III. SARCINI .

Inscrieri privind dezmembramintele dreptului de proprietate, drepturi reale de garanţie şi sarcini	Referinţe
NU SUNT	

Neutilizabil în circuitul civil

Anexa Nr. 1 La Partea I

Teren

Nr cadastral	Suprafaţa (mp)*	Observaţii / Referinţe
20846	Din acte: 4.959 Masurata: 4.948	

* Suprafaţa este determinată in planul de proiecţie Stereo 70.

DETALII LINIARE IMOBIL

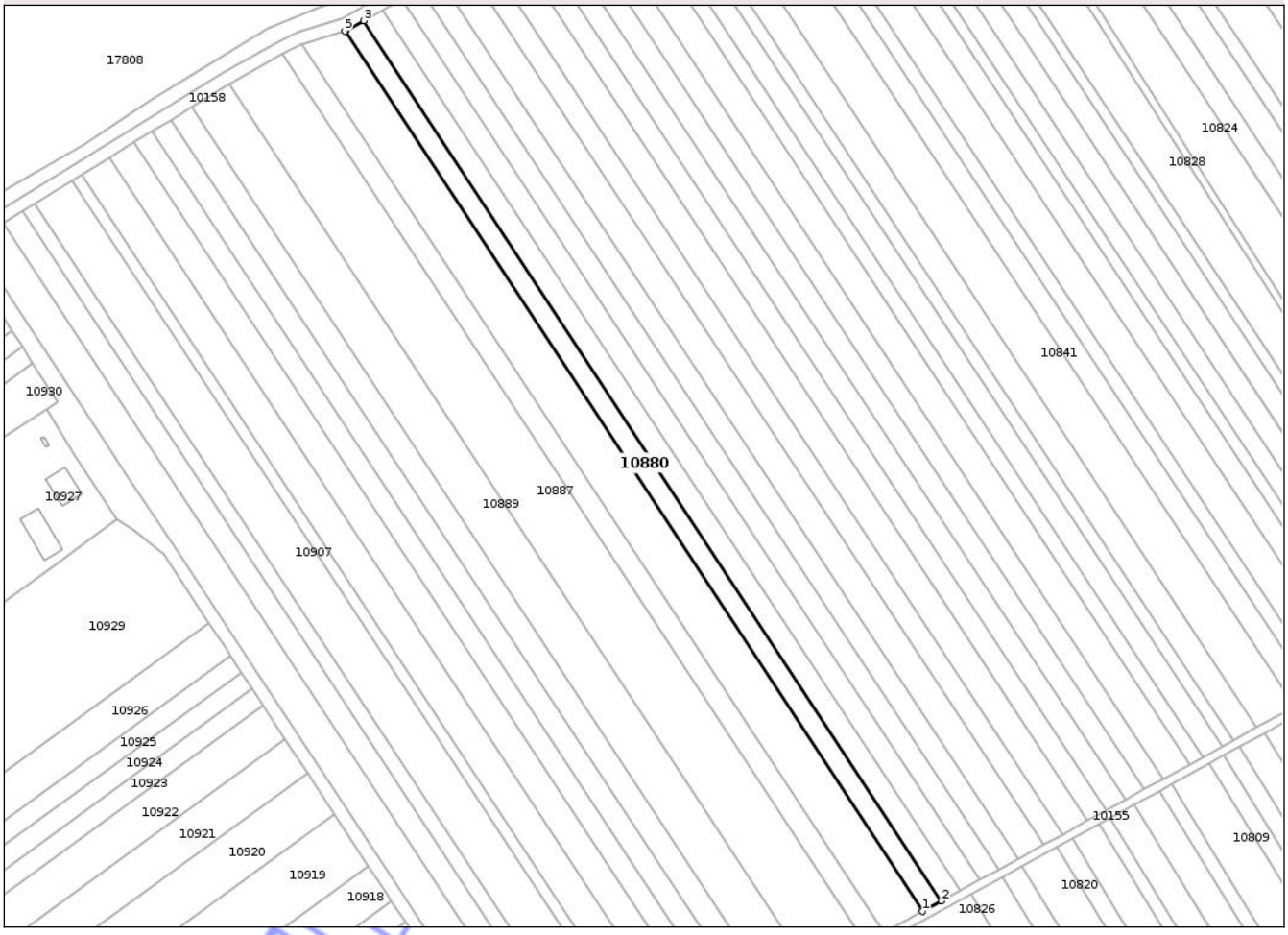

Date referitoare la teren

Crt	Categorie folosinţă	Intra vilan	Suprafaţa (mp)	Tarla	Parcelă	Nr. topo	Observaţii / Referinţe
1	arabil	NU	4.948	107	562/14	-	

Lungime Segmente
1) Valorile lungimilor segmentelor sunt obţinute din proiecţie în plan.

Punct început	X / Y	Punct sfârşit	X / Y	Lungime segment (** (m)
1	570.764,673 378.773,106	2	570.773,517 378.777,972	10.094
2	570.773,517 378.777,972	3	570.503,686 379.189,06	491.734
3	570.503,686 379.189,06	4	570.495,554 379.184,464	9.341
4	570.495,554 379.184,464	5	570.494,812 379.184,24	0.775
5	570.494,812 379.184,24	1	570.764,673 378.773,106	491.789

Document care conţine date cu caracter personal, protejat de prevederile Regulamentului (UE) nr. 679/2016 şi Legii 190/2018

**** Lungimile segmentelor sunt determinate în planul de proiecţie Stereo 70 şi sunt rotunjite la 1 milimetru.**
***** Distanţa dintre puncte este formată din segmente cumulate ce sunt mai mici decât valoarea 1 milimetru.**

Neutilizabil in circuitul civil

DATE DESPRE IMOBILUL NR. 10881

Oficiul de Cadastru şi Publicitate Imobiliară PRAHOVA
Biroul de Cadastru şi Publicitate Imobiliară Ploieşti

A. Partea I. Descrierea imobilului

TEREN Extravilan

Adresa: Jud. Prahova

Nr. Crt	Nr cadastral Nr. topografic	Suprafaţa* (mp)	Observaţii / Referinţe
A1		9.400	Sector cadastral:87 Teren neimprejmuit;

B. Partea II. Proprietari şi acte

Inscrieri privitoare la dreptul de proprietate şi alte drepturi reale		Referinţe
/		
Act Administrativ nr. 58254, din 27/11/1996 emis de CJSDPAT PRAHOVA;		
B1	Intabulare, drept de PROPRIETATE, dobandit prin Reconstituire, cota actuala 1/1, cota initiala 1/1	A1
	1) **NIŢICU ELENA** 2) **DRUGĂ VIORICA** 3) **CRĂCIUN PETRE**	

C. Partea III. SARCINI .

Inscrieri privind dezmembramintele dreptului de proprietate, drepturi reale de garanţie şi sarcini	Referinţe
NU SUNT	

Neutilizabil în circuitul civil

Anexa Nr. 1 La Partea I

Teren

Nr cadastral	Suprafaţa (mp)*	Observaţii / Referinţe
	9.400	

* Suprafaţa este determinată in planul de proiecţie Stereo 70.

DETALII LINIARE IMOBIL

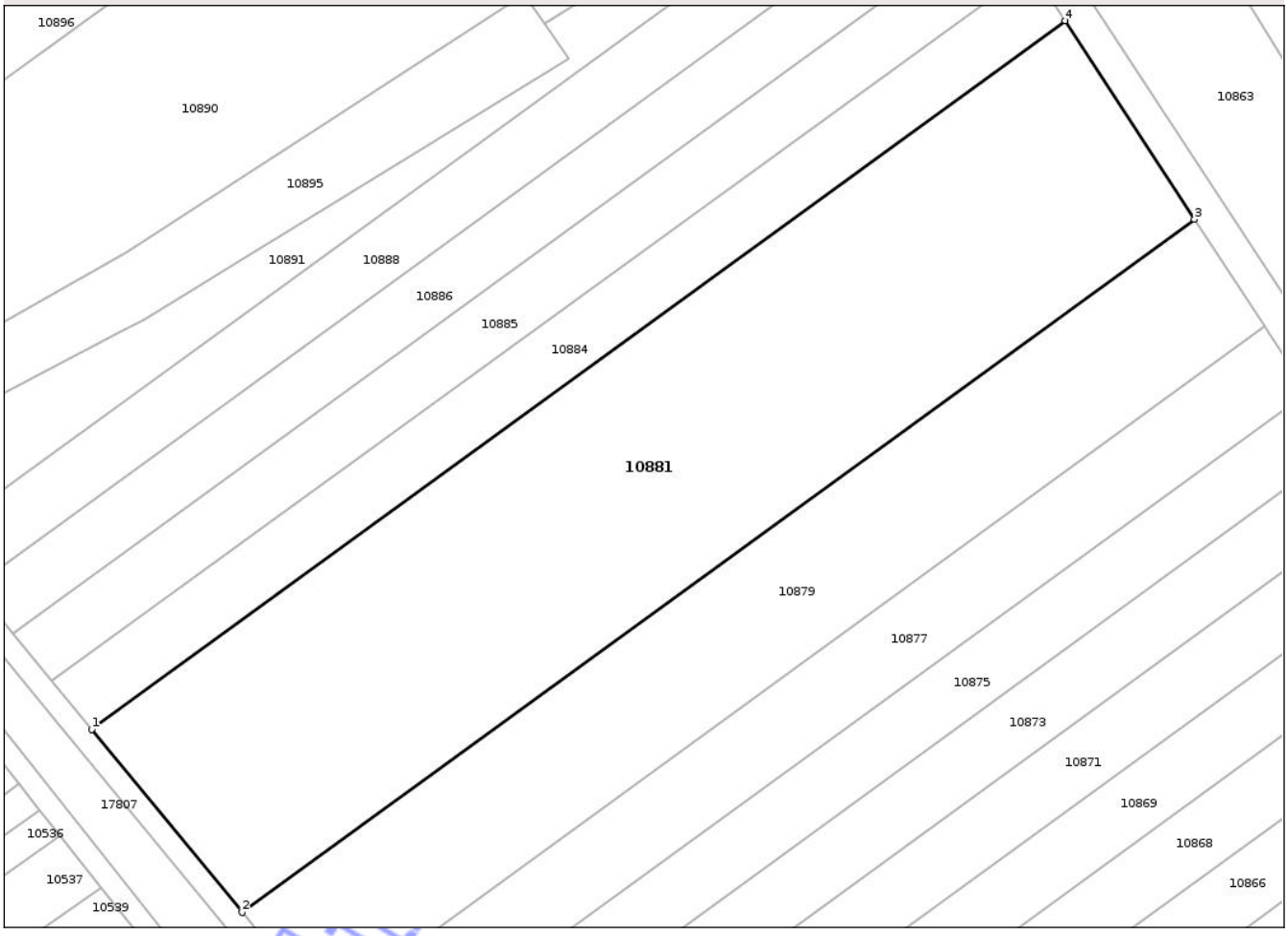

Date referitoare la teren

Crt	Categorie folosinţă	Intra vilan	Suprafaţa (mp)	Tarla	Parcelă	Nr. topo	Observaţii / Referinţe
1	arabil	NU	9.400	107	561/34	-	

Lungime Segmente

1) Valorile lungimilor segmentelor sunt obţinute din proiecţie în plan.

Punct început	X / Y	Punct sfârşit	X / Y	Lungime segment (** (m)
1	570.518,954 378.371,208	2	570.546,431 378.337,784	43.268
2	570.546,431 378.337,784	3	570.720,545 378.464,347	215.253
3	570.720,545 378.464,347	4	570.696,922 378.500,572	43.247
4	570.696,922 378.500,572	1	570.518,954 378.371,208	220.017

**** Lungimile segmentelor sunt determinate în planul de proiecţie Stereo 70 şi sunt rotunjite la 1 milimetru.**

Document care conţine date cu caracter personal, protejat de prevederile Regulamentului (UE) nr. 679/2016 şi Legii 190/2018

***** Distanţa dintre puncte este formată din segmente cumulate ce sunt mai mici decât valoarea 1 milimetru.**

Neutilizabil in circuitul civil

DATE DESPRE IMOBILUL NR. 10882

Oficiul de Cadastru şi Publicitate Imobiliară PRAHOVA
Biroul de Cadastru şi Publicitate Imobiliară Ploieşti

A. Partea I. Descrierea imobilului

TEREN Extravilan

Adresa: Jud. Prahova, T107, A562/13

Nr. Crt	Nr cadastral Nr. topografic	Suprafaţa* (mp)	Observaţii / Referinţe
A1	24786	Din acte: 10.000 Masurata: 10.048	Sector cadastral:87 Teren neimprejmuit;

B. Partea II. Proprietari şi acte

Inscrieri privitoare la dreptul de proprietate şi alte drepturi reale		Referinţe
69845 / 28/07/2017		
Act Notarial nr. 1956, din 27/07/2017 emis de NP Laslo Cristina Carmen;		
B3	Intabulare, drept de PROPRIETATEcumparare, dobandit prin Conventie, cota actuala 1/1, cota initiala 1/1	A1
	1) **KOSAL - AGROSERV SRL**, CIF:21359768	
B4	Imobil aflat sub incidenta art.3 alin.(1) din Legea 17/2014	A1

C. Partea III. SARCINI .

Inscrieri privind dezmembramintele dreptului de proprietate, drepturi reale de garanţie şi sarcini	Referinţe
NU SUNT	

Neutilizabil în circuitul civil

Anexa Nr. 1 La Partea I

Teren

Nr cadastral	Suprafaţa (mp)*	Observaţii / Referinţe
24786	Din acte: 10.000 Masurata: 10.048	

* Suprafaţa este determinată in planul de proiecţie Stereo 70.

DETALII LINIARE IMOBIL

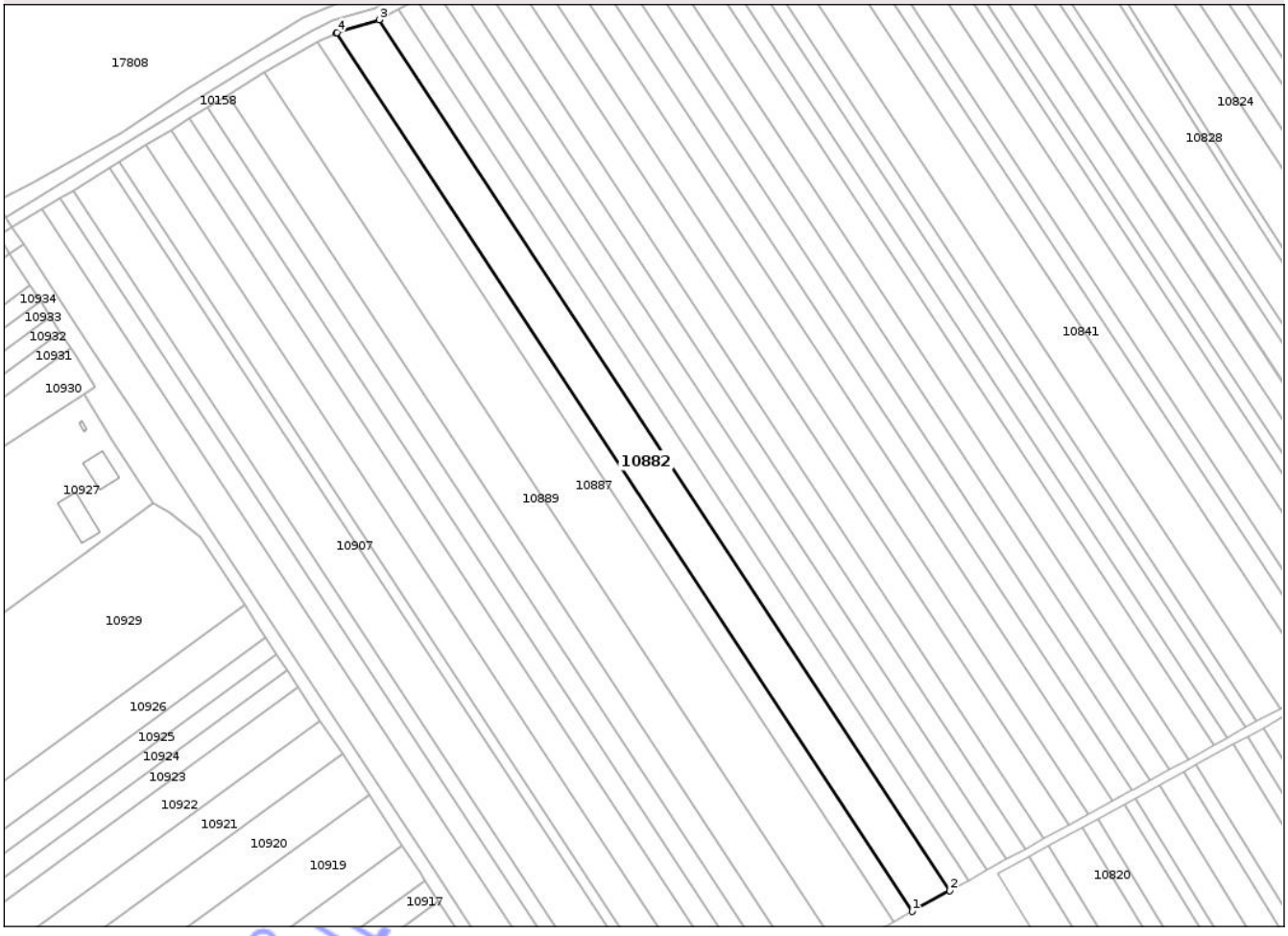

Date referitoare la teren

Crt	Categorie folosinţă	Intra vilan	Suprafaţa (mp)	Tarla	Parcelă	Nr. topo	Observaţii / Referinţe
1	arabil	NU	10.048	107	562/13	-	

Lungime Segmente
1) Valorile lungimilor segmentelor sunt obţinute din proiecţie în plan.

Punct început	X / Y	Punct sfârşit	X / Y	Lungime segment (** (m)
1	570.746,797 378.763,271	2	570.764,673 378.773,106	20.403
2	570.764,673 378.773,106	3	570.494,812 379.184,24	491.789
3	570.494,812 379.184,24	4	570.475,075 379.178,254	20.625
4	570.475,075 379.178,254	5	570.474,572 379.178,007	0.56

Document care conţine date cu caracter personal, protejat de prevederile Regulamentului (UE) nr. 679/2016 şi Legii 190/2018

Punct început	X / Y	Punct sfârşit	X / Y	Lungime segment (** (m)
5	570.474,572 379.178,007	1	570.746,797 378.763,271	496.097

** Lungimile segmentelor sunt determinate în planul de proiecţie Stereo 70 şi sunt rotunjite la 1 milimetru.
*** Distanţa dintre puncte este formată din segmente cumulate ce sunt mai mici decât valoarea 1 milimetru.

Neutilizabil in circuitul civil

DATE DESPRE IMOBILUL NR. 10883

Oficiul de Cadastru şi Publicitate Imobiliară PRAHOVA
Biroul de Cadastru şi Publicitate Imobiliară Ploieşti

A. Partea I. Descrierea imobilului

Nr. CF vechi:588(e:4093)
Nr. cadastral vechi:961

TEREN Extravilan

Adresa: Jud. Prahova, T107,A562/12

Nr. Crt	Nr cadastral Nr. topografic	Suprafaţa* (mp)	Observaţii / Referinţe
A1	21269	4.996	Sector cadastral:87 Teren neimprejmuit;

B. Partea II. Proprietari şi acte

Inscrieri privitoare la dreptul de proprietate şi alte drepturi reale		Referinţe
65640 / 28/08/2014		
Act Administrativ nr. 4919, din 28/08/2014 emis de OCPI PH;		
B3	se noteaza faptul ca imobilul se afla sub incidenta art.3 (alin1) din Legea nr.17/2014	A1
86097 / 18/08/2015		
Act Normativ nr. 17, din 07/03/2014 emis de Parlamentul Romaniei;		
B4	imobil aflat sub incidenta art.3(alin.1) din Legea nr.17/2014	A1
45164 / 19/05/2017		
Act Notarial nr. 1163, din 18/05/2017 emis de NP Dobre Stelorian Daniel;		
B7	Intabulare, drept de PROPRIETATEcumparare ca bun comun, dobandit prin Conventie, cota actuala 1/1, cota initiala 1/1	A1
	1) **ILIE NICOLAE** 2) **ILIE EUGENIA**	

C. Partea III. SARCINI .

Inscrieri privind dezmembramintele dreptului de proprietate, drepturi reale de garanţie şi sarcini	Referinţe
NU SUNT	

Neutilizabil în circuitul civil

Anexa Nr. 1 La Partea I

Teren

Nr cadastral	Suprafaţa (mp)*	Observaţii / Referinţe
21269	4.996	

* Suprafaţa este determinată in planul de proiecţie Stereo 70.

DETALII LINIARE IMOBIL

Date referitoare la teren

Crt	Categorie folosinţă	Intra vilan	Suprafaţa (mp)	Tarla	Parcelă	Nr. topo	Observaţii / Referinţe
1	arabil	NU	4.996	107	562/12	-	

Lungime Segmente
1) Valorile lungimilor segmentelor sunt obţinute din proiecţie în plan.

Punct început	X / Y	Punct sfârşit	X / Y	Lungime segment (** (m)
1	570.737,951 378.758,405	2	570.746,797 378.763,271	10.096
2	570.746,797 378.763,271	3	570.474,572 379.178,007	496.097
3	570.474,572 379.178,007	4	570.466,539 379.174,076	8.943
4	570.466,539 379.174,076	5	570.465,498 379.173,489	1.195
5	570.465,498 379.173,489	1	570.737,951 378.758,405	496.513

Document care conţine date cu caracter personal, protejat de prevederile Regulamentului (UE) nr. 679/2016 şi Legii 190/2018

**** Lungimile segmentelor sunt determinate în planul de proiecţie Stereo 70 şi sunt rotunjite la 1 milimetru.**
***** Distanţa dintre puncte este formată din segmente cumulate ce sunt mai mici decât valoarea 1 milimetru.**

Neutilizabil in circuitul civil

DATE DESPRE IMOBILUL NR. 10884

Oficiul de Cadastru şi Publicitate Imobiliară PRAHOVA
Biroul de Cadastru şi Publicitate Imobiliară Ploieşti

A. Partea I. Descrierea imobilului

TEREN Extravilan

Adresa: Jud. Prahova

Nr. Crt	Nr cadastral Nr. topografic	Suprafaţa* (mp)	Observaţii / Referinţe
A1		2.500	Sector cadastral:87 Teren neimprejmuit;

B. Partea II. Proprietari şi acte

Inscrieri privitoare la dreptul de proprietate şi alte drepturi reale		Referinţe
/		
Act Administrativ nr. 58226, din 16/09/1996 emis de CJSDPAT PRAHOVA;		
B1	Intabulare, drept de PROPRIETATE, dobandit prin Reconstituire, cota actuala 1/1, cota initiala 1/1	A1
	1) **STOICA MARIA**	

C. Partea III. SARCINI .

Inscrieri privind dezmembramintele dreptului de proprietate, drepturi reale de garanţie şi sarcini	Referinţe
NU SUNT	

Neutilizabil în circuitul civil

Anexa Nr. 1 La Partea I

Teren

Nr cadastral	Suprafaţa (mp)*	Observaţii / Referinţe
	2.500	

* Suprafaţa este determinată in planul de proiecţie Stereo 70.

DETALII LINIARE IMOBIL

Date referitoare la teren

Crt	Categorie folosinţă	Intra vilan	Suprafaţa (mp)	Tarla	Parcelă	Nr. topo	Observaţii / Referinţe
1	arabil	NU	2.500	107	564/33	-	

Lungime Segmente
1) Valorile lungimilor segmentelor sunt obţinute din proiecţie în plan.

Punct început	X / Y	Punct sfârşit	X / Y	Lungime segment (** (m)
1	570.511,723 378.379,959	2	570.515,908 378.374,912	6.556
2	570.515,908 378.374,912	3	570.518,954 378.371,208	4.796
3	570.518,954 378.371,208	4	570.696,922 378.500,572	220.017
4	570.696,922 378.500,572	5	570.690,725 378.510,075	11.345
5	570.690,725 378.510,075	1	570.511,723 378.379,959	221.296

Document care conţine date cu caracter personal, protejat de prevederile Regulamentului (UE) nr. 679/2016 şi Legii 190/2018

**** Lungimile segmentelor sunt determinate în planul de proiecţie Stereo 70 şi sunt rotunjite la 1 milimetru.**
***** Distanţa dintre puncte este formată din segmente cumulate ce sunt mai mici decât valoarea 1 milimetru.**

Neutilizabil in circuitul civil

DATE DESPRE IMOBILUL NR. 10885

Oficiul de Cadastru şi Publicitate Imobiliară PRAHOVA
Biroul de Cadastru şi Publicitate Imobiliară Ploieşti

A. Partea I. Descrierea imobilului

TEREN Extravilan

Adresa: Jud. Prahova

Nr. Crt	Nr cadastral Nr. topografic	Suprafaţa* (mp)	Observaţii / Referinţe
A1		2.500	Sector cadastral:87 Teren neimprejmuit;

B. Partea II. Proprietari şi acte

Inscrieri privitoare la dreptul de proprietate şi alte drepturi reale		Referinţe
/		
Act Administrativ nr. 56422, din 24/04/1996 emis de CJSDPAT PRAHOVA;		
B1	Intabulare, drept de PROPRIETATE, dobandit prin Reconstituire, cota actuala 1/1, cota initiala 1/1	A1
	1) **GHEORGHE FLOREA GHEORGHE**	

C. Partea III. SARCINI .

Inscrieri privind dezmembramintele dreptului de proprietate, drepturi reale de garanţie şi sarcini	Referinţe
NU SUNT	

Neutilizabil în circuitul civil

Anexa Nr. 1 La Partea I

Teren

Nr cadastral	Suprafaţa (mp)*	Observaţii / Referinţe
	2.500	

* Suprafaţa este determinată in planul de proiecţie Stereo 70.

DETALII LINIARE IMOBIL

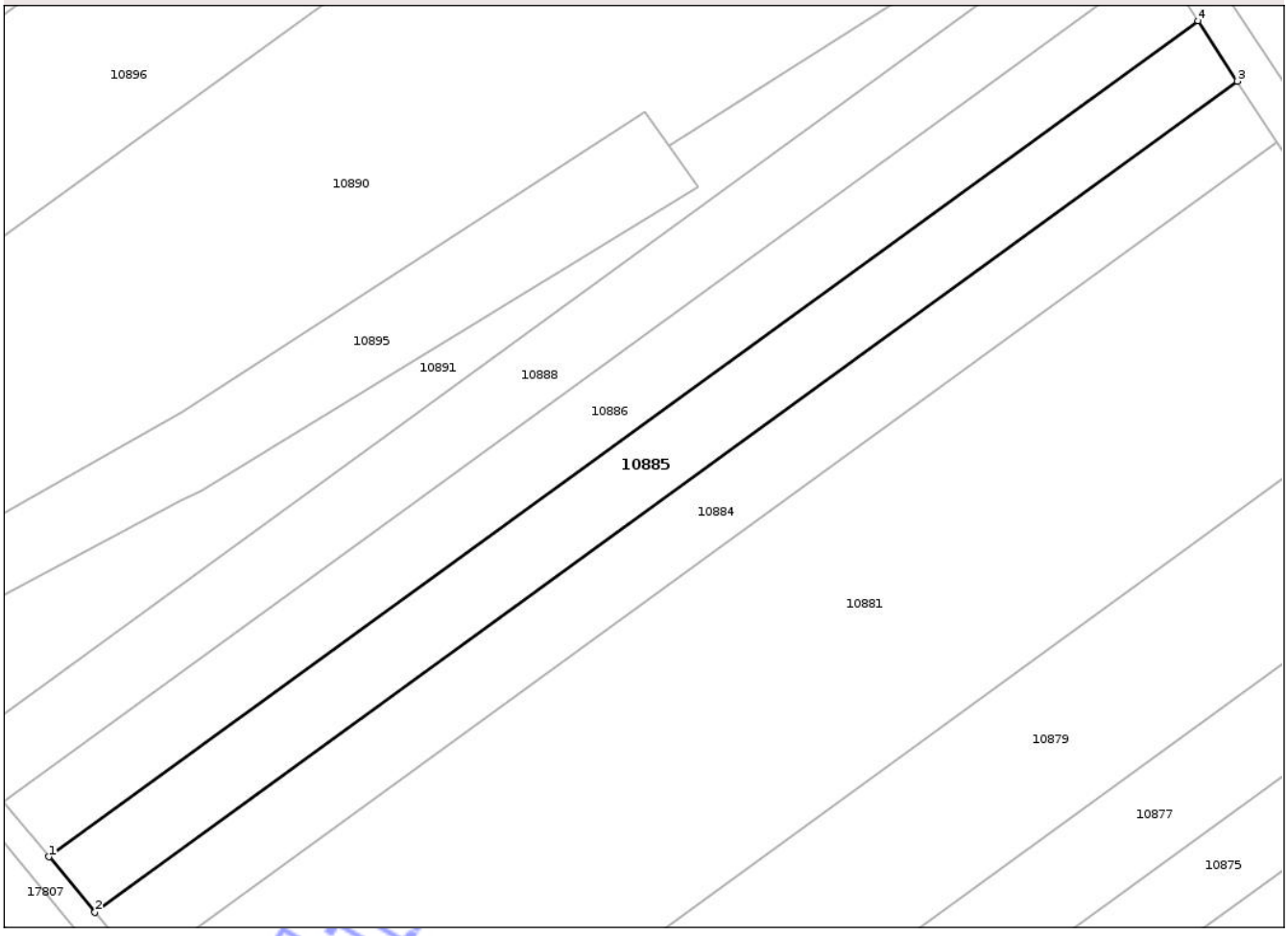

Date referitoare la teren

Crt	Categorie folosinţă	Intra vilan	Suprafaţa (mp)	Tarla	Parcelă	Nr. topo	Observaţii / Referinţe
1	arabil	NU	2.500	107	561/32	-	

Lungime Segmente

1) Valorile lungimilor segmentelor sunt obţinute din proiecţie în plan.

Punct început	X / Y	Punct sfârşit	X / Y	Lungime segment (** (m)
1	570.504,518 378.388,647	2	570.511,723 378.379,959	11.287
2	570.511,723 378.379,959	3	570.690,725 378.510,075	221.296
3	570.690,725 378.510,075	4	570.684,564 378.519,522	11.278
4	570.684,564 378.519,522	1	570.504,518 378.388,647	222.587

**** Lungimile segmentelor sunt determinate în planul de proiecţie Stereo 70 şi sunt rotunjite la 1 milimetru.**

Document care conţine date cu caracter personal, protejat de prevederile Regulamentului (UE) nr. 679/2016 şi Legii 190/2018

***** Distanţa dintre puncte este formată din segmente cumulate ce sunt mai mici decât valoarea 1 milimetru.**

Neutilizabil in circuitul civil

DATE DESPRE IMOBILUL NR. 10886

Oficiul de Cadastru şi Publicitate Imobiliară PRAHOVA
Biroul de Cadastru şi Publicitate Imobiliară Ploieşti

A. Partea I. Descrierea imobilului

TEREN Extravilan

Adresa: Jud. Prahova

Nr. Crt	Nr cadastral Nr. topografic	Suprafaţa* (mp)	Observaţii / Referinţe
A1		2.500	Sector cadastral:87 Teren neimprejmuit;

B. Partea II. Proprietari şi acte

Inscrieri privitoare la dreptul de proprietate şi alte drepturi reale		Referinţe
/		
Act Administrativ nr. 54427, din 08/02/1996 emis de CJSDPAT PRAHOVA;		
B1	Intabulare, drept de PROPRIETATE, dobandit prin Reconstituire, cota actuala 1/1, cota initiala 1/1	A1
	1) **MOACĂ IULIANA**	

C. Partea III. SARCINI .

Inscrieri privind dezmembramintele dreptului de proprietate, drepturi reale de garanţie şi sarcini	Referinţe
NU SUNT	

Neutilizabil în circuitul civil

Anexa Nr. 1 La Partea I

Teren

Nr cadastral	Suprafaţa (mp)*	Observaţii / Referinţe
	2.500	

* Suprafaţa este determinată in planul de proiecţie Stereo 70.

DETALII LINIARE IMOBIL

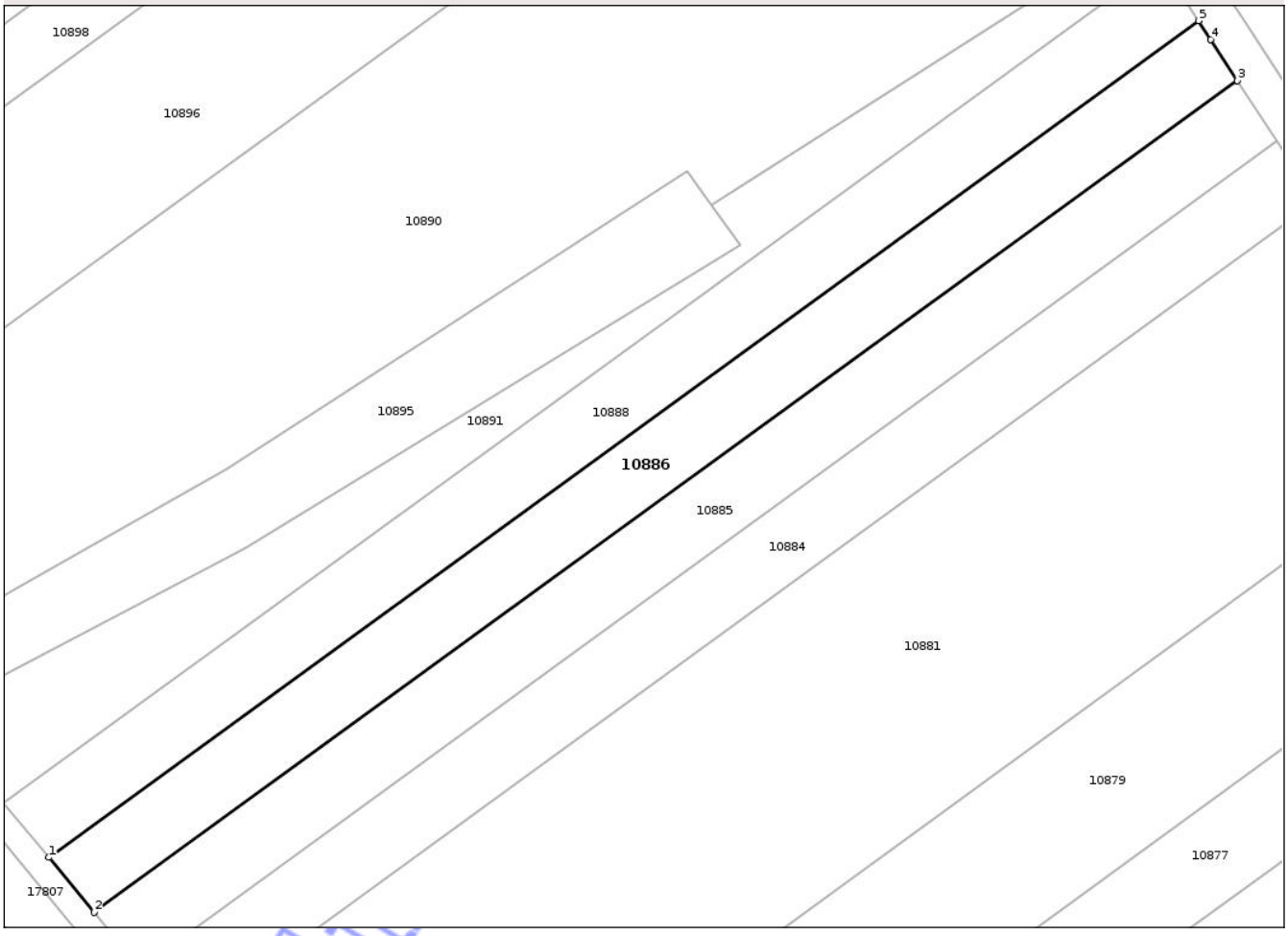

Date referitoare la teren

Crt	Categorie folosinţă	Intra vilan	Suprafaţa (mp)	Tarla	Parcelă	Nr. topo	Observaţii / Referinţe
1	arabil	NU	2.500	107	561/31	-	

Lungime Segmente
1) Valorile lungimilor segmentelor sunt obţinute din proiecţie în plan.

Punct început	X / Y	Punct sfârşit	X / Y	Lungime segment (** (m)
1	570.497,355 378.397,286	2	570.504,518 378.388,647	11.222
2	570.504,518 378.388,647	3	570.684,564 378.519,522	222.587
3	570.684,564 378.519,522	4	570.680,367 378.525,957	7.683
4	570.680,367 378.525,957	5	570.678,459 378.528,93	3.533
5	570.678,459 378.528,93	1	570.497,355 378.397,286	223.895

Document care conţine date cu caracter personal, protejat de prevederile Regulamentului (UE) nr. 679/2016 şi Legii 190/2018

**** Lungimile segmentelor sunt determinate în planul de proiecţie Stereo 70 şi sunt rotunjite la 1 milimetru.**
***** Distanţa dintre puncte este formată din segmente cumulate ce sunt mai mici decât valoarea 1 milimetru.**

Neutilizabil in circuitul civil

DATE DESPRE IMOBILUL NR. 10887

Oficiul de Cadastru şi Publicitate Imobiliară PRAHOVA
Biroul de Cadastru şi Publicitate Imobiliară Ploieşti

A. Partea I. Descrierea imobilului

TEREN Extravilan

Adresa: Jud. Prahova

Nr. Crt	Nr cadastral Nr. topografic	Suprafaţa* (mp)	Observaţii / Referinţe
A1		14.160	Sector cadastral:87 Teren neimprejmuit;

B. Partea II. Proprietari şi acte

Inscrieri privitoare la dreptul de proprietate şi alte drepturi reale		Referinţe
/		
Act Administrativ nr. 54486, din 19/03/1996 emis de CJSDPAT PRAHOVA;		
B1	Intabulare, drept de PROPRIETATE, dobandit prin Reconstituire, cota actuala 1/1, cota initiala 1/1	A1
	1) **STOICA MARIA** 2) **STOICA GHEORGHE** 3) **PANAIT ANA**	

C. Partea III. SARCINI .

Inscrieri privind dezmembramintele dreptului de proprietate, drepturi reale de garanţie şi sarcini	Referinţe
NU SUNT	

Neutilizabil în circuitul civil

Anexa Nr. 1 La Partea I

Teren

Nr cadastral	Suprafaţa (mp)*	Observaţii / Referinţe
	14.160	

* Suprafaţa este determinată in planul de proiecţie Stereo 70.

DETALII LINIARE IMOBIL

Date referitoare la teren

Crt	Categorie folosinţă	Intra vilan	Suprafaţa (mp)	Tarla	Parcelă	Nr. topo	Observaţii / Referinţe
1	arabil	NU	14.160	107	562/11	-	

Lungime Segmente
1) Valorile lungimilor segmentelor sunt obţinute din proiecţie în plan.

Punct început	X / Y	Punct sfârşit	X / Y	Lungime segment (** (m)
1	570.712,881 378.744,611	2	570.737,951 378.758,405	28.614
2	570.737,951 378.758,405	3	570.465,498 379.173,489	496.513
3	570.465,498 379.173,489	4	570.441,889 379.160,181	27.101
4	570.441,889 379.160,181	5	570.440,621 379.159,401	1.489
5	570.440,621 379.159,401	1	570.712,881 378.744,611	496.162

Document care conţine date cu caracter personal, protejat de prevederile Regulamentului (UE) nr. 679/2016 şi Legii 190/2018

**** Lungimile segmentelor sunt determinate în planul de proiecţie Stereo 70 şi sunt rotunjite la 1 milimetru.**
***** Distanţa dintre puncte este formată din segmente cumulate ce sunt mai mici decât valoarea 1 milimetru.**

Neutilizabil in circuitul civil

DATE DESPRE IMOBILUL NR. 10888

Oficiul de Cadastru şi Publicitate Imobiliară PRAHOVA
Biroul de Cadastru şi Publicitate Imobiliară Ploieşti

A. Partea I. Descrierea imobilului

TEREN Extravilan

Adresa: Jud. Prahova

Nr. Crt	Nr cadastral Nr. topografic	Suprafaţa* (mp)	Observaţii / Referinţe
A1		2.500	Sector cadastral:87 Teren neimprejmuit;

B. Partea II. Proprietari şi acte

Inscrieri privitoare la dreptul de proprietate şi alte drepturi reale		Referinţe
/		
Act Administrativ nr. 51582, din 16/01/1996 emis de CJSDPAT PRAHOVA;		
B1	Intabulare, drept de PROPRIETATE, dobandit prin Reconstituire, cota actuala 1/1, cota initiala 1/1	A1
	1) **VUIU PETRE** DEFUNCT:Da	

C. Partea III. SARCINI .

Inscrieri privind dezmembramintele dreptului de proprietate, drepturi reale de garanţie şi sarcini	Referinţe
NU SUNT	

Neutilizabil în circuitul civil

Anexa Nr. 1 La Partea I

Teren

Nr cadastral	Suprafaţa (mp)*	Observaţii / Referinţe
	2.500	

* Suprafaţa este determinată in planul de proiecţie Stereo 70.

DETALII LINIARE IMOBIL

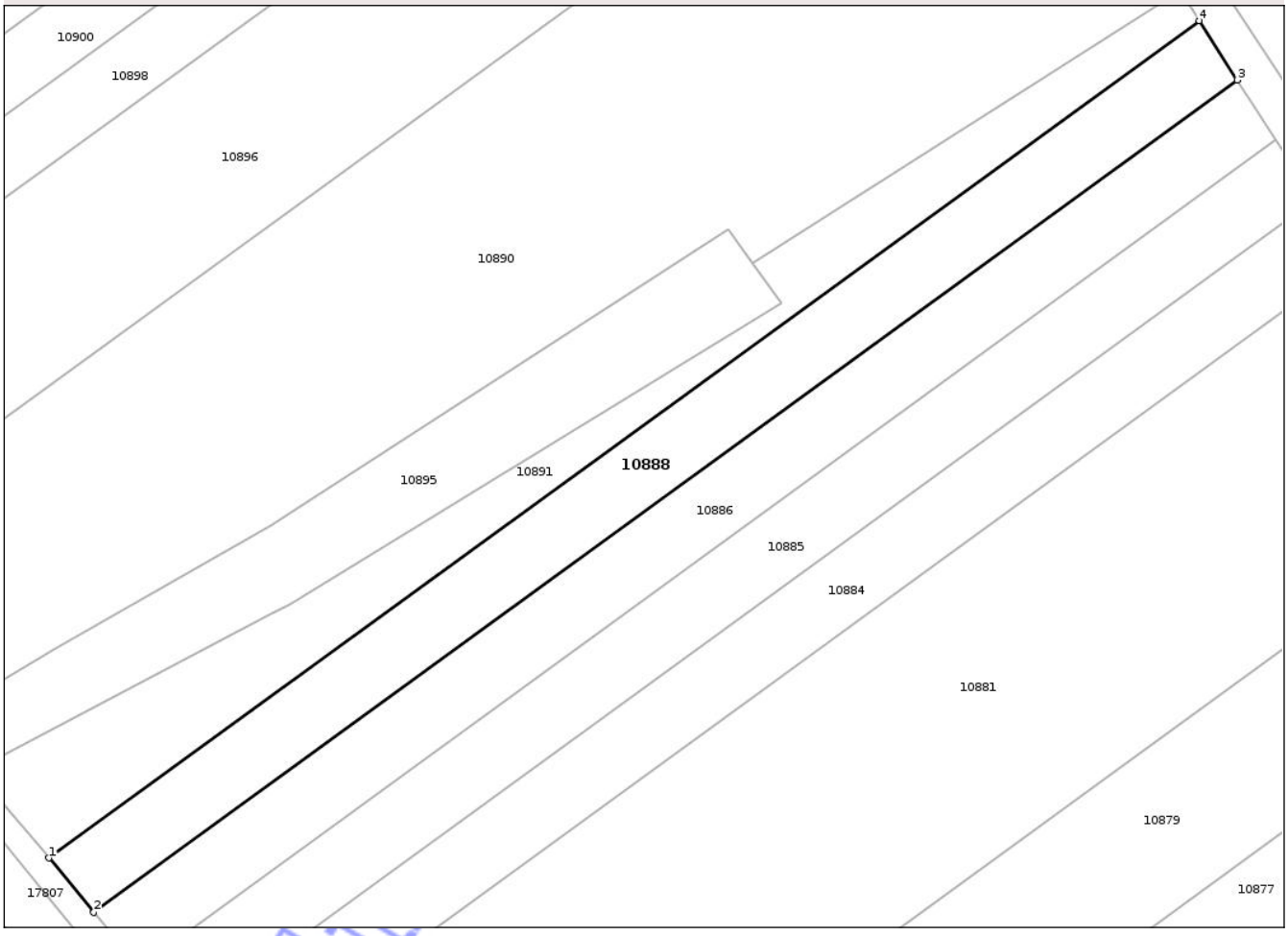

Date referitoare la teren

Crt	Categorie folosinţă	Intra vilan	Suprafaţa (mp)	Tarla	Parcelă	Nr. topo	Observaţii / Referinţe
1	arabil	NU	2.500	107	561/30	-	

Lungime Segmente

1) Valorile lungimilor segmentelor sunt obţinute din proiecţie în plan.

Punct început	X / Y	Punct sfârşit	X / Y	Lungime segment (** (m)
1	570.490,234 378.405,872	2	570.497,355 378.397,286	11.155
2	570.497,355 378.397,286	3	570.678,459 378.528,93	223.895
3	570.678,459 378.528,93	4	570.672,437 378.538,315	11.151
4	570.672,437 378.538,315	1	570.490,234 378.405,872	225.253

**** Lungimile segmentelor sunt determinate în planul de proiecţie Stereo 70 şi sunt rotunjite la 1 milimetru.**

Document care conţine date cu caracter personal, protejat de prevederile Regulamentului (UE) nr. 679/2016 şi Legii 190/2018

***** Distanţa dintre puncte este formată din segmente cumulate ce sunt mai mici decât valoarea 1 milimetru.**

Neutilizabil in circuitul civil

DATE DESPRE IMOBILUL NR. 10889

Oficiul de Cadastru şi Publicitate Imobiliară PRAHOVA
Biroul de Cadastru şi Publicitate Imobiliară Ploieşti

A. Partea I. Descrierea imobilului

TEREN Extravilan

Adresa: Jud. Prahova

Nr. Crt	Nr cadastral Nr. topografic	Suprafaţa* (mp)	Observaţii / Referinţe
A1	24236	Din acte: 10.000 Masurata: 10.006	Sector cadastral:87 Teren neimprejmuit;

B. Partea II. Proprietari şi acte

Inscrieri privitoare la dreptul de proprietate şi alte drepturi reale		Referinţe
64586 / 26/08/2014		
Act Administrativ nr. 54479, din 11/03/1996 emis de COMISIA JUDETEANA PRAHOVA (act notarial nr. 127/23-08-2007 emis de NP LASLO CRISTINA CARMEN;);		
B5	se noteaza faptul ca imobilul se afla sub incidenta art.3 (alin.1) din Legea nr.17/2014	A1
63704 / 12/07/2017		
Act Notarial nr. 1717, din 11/07/2017 emis de NP Dobre Stelorian Daniel;		
B11	se respinge cererea de intabulare a dreptului de proprietate intrucat referatul de completare nu a fost solutionat in mod corespunzator (nu a fost modificata cererea electronica din RGI)	A1
108775 / 27/11/2017		
Act Notarial nr. 3066, din 24/11/2017 emis de NP Laslo Cristina Carmen;		
B12	Intabulare, drept de PROPRIETATEcumparare, dobandit prin Conventie, cota actuala 1/1, cota initiala 1/1	A1
	1) **SC KOSAL - AGROSERV SRL**, CIF:21359768	

C. Partea III. SARCINI .

Inscrieri privind dezmembramintele dreptului de proprietate, drepturi reale de garanţie şi sarcini	Referinţe
NU SUNT	

Neutilizabil în circuitul civil

Anexa Nr. 1 La Partea I

Teren

Nr cadastral	Suprafaţa (mp)*	Observaţii / Referinţe
24236	Din acte: 10.000 Masurata: 10.006	

* Suprafaţa este determinată in planul de proiecţie Stereo 70.

DETALII LINIARE IMOBIL

Date referitoare la teren

Crt	Categorie folosinţă	Intra vilan	Suprafaţa (mp)	Tarla	Parcelă	Nr. topo	Observaţii / Referinţe
1	arabil	NU	10.006	107	562/10	-	

Lungime Segmente
1) Valorile lungimilor segmentelor sunt obţinute din proiecţie în plan.

Punct început	X / Y	Punct sfârşit	X / Y	Lungime segment (** (m)
1	570.695,141 378.734,851	2	570.712,881 378.744,611	20.248
2	570.712,881 378.744,611	3	570.440,621 379.159,401	496.162
3	570.440,621 379.159,401	4	570.423,42 379.148,818	20.196
4	570.423,42 379.148,818	1	570.695,141 378.734,851	495.178

Document care conţine date cu caracter personal, protejat de prevederile Regulamentului (UE) nr. 679/2016 şi Legii 190/2018

**** Lungimile segmentelor sunt determinate în planul de proiecţie Stereo 70 şi sunt rotunjite la 1 milimetru.**
***** Distanţa dintre puncte este formată din segmente cumulate ce sunt mai mici decât valoarea 1 milimetru.**

Neutilizabil in circuitul civil

DATE DESPRE IMOBILUL NR. 10890

Oficiul de Cadastru şi Publicitate Imobiliară PRAHOVA
Biroul de Cadastru şi Publicitate Imobiliară Ploieşti

A. Partea I. Descrierea imobilului

TEREN Extravilan

Adresa: Jud. Prahova

Nr. Crt	Nr cadastral Nr. topografic	Suprafaţa* (mp)	Observaţii / Referinţe
A1		10.000	Sector cadastral:87 Teren neimprejmuit;

B. Partea II. Proprietari şi acte

Inscrieri privitoare la dreptul de proprietate şi alte drepturi reale		Referinţe
/		
Act Administrativ nr. 54477, din 11/03/1996 emis de CJSDPAT PRAHOVA;		
B1	Intabulare, drept de PROPRIETATE, dobandit prin Reconstituire, cota actuala 1/1, cota initiala 1/1	A1
	1) **IACOB VASILICA**	

C. Partea III. SARCINI .

Inscrieri privind dezmembramintele dreptului de proprietate, drepturi reale de garanţie şi sarcini	Referinţe
NU SUNT	

Neutilizabil în circuitul civil

Anexa Nr. 1 La Partea I

Teren

Nr cadastral	Suprafaţa (mp)*	Observaţii / Referinţe
	10.000	

* Suprafaţa este determinată in planul de proiecţie Stereo 70.

DETALII LINIARE IMOBIL

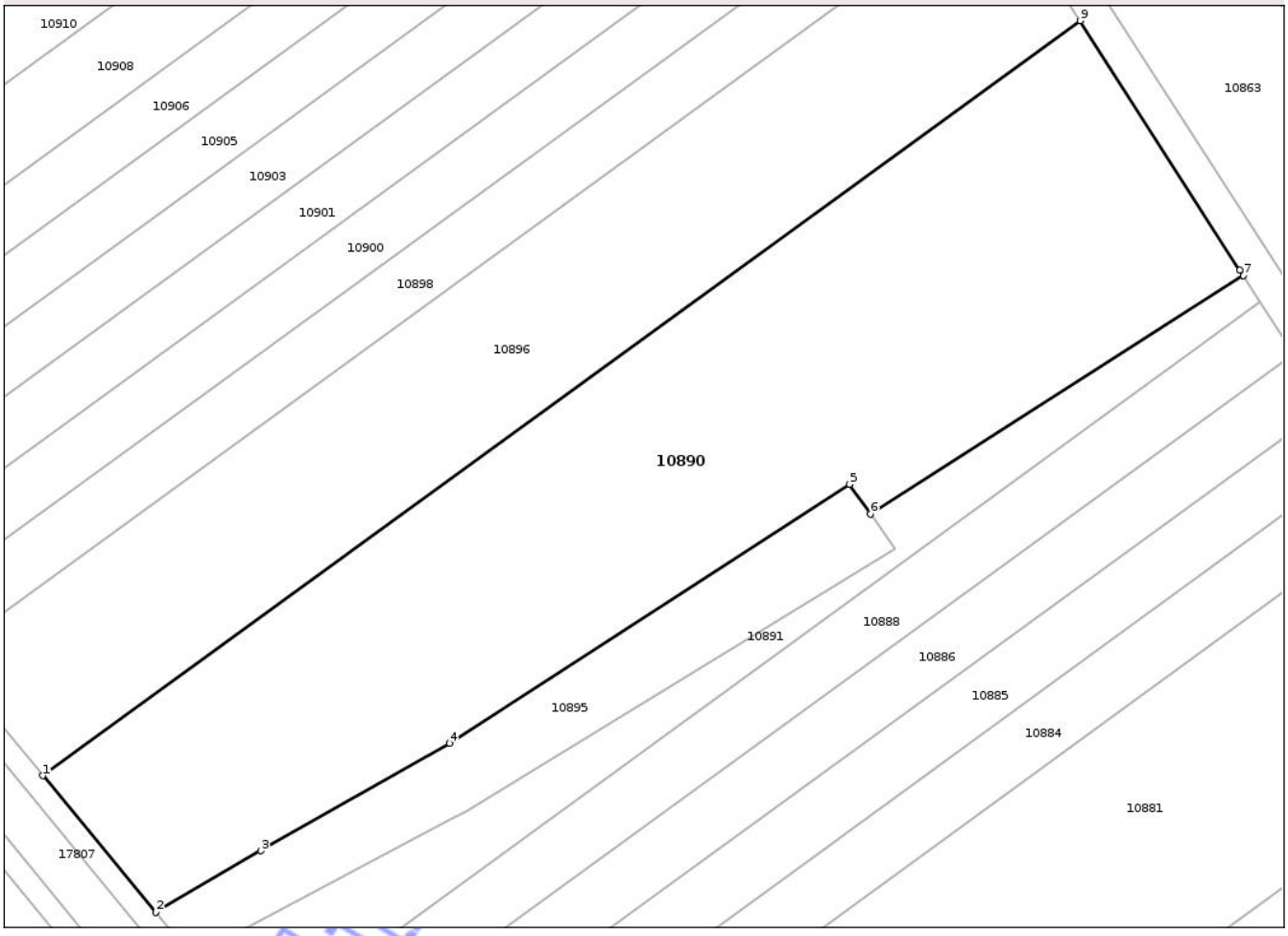

Date referitoare la teren

Crt	Categorie folosinţă	Intra vilan	Suprafaţa (mp)	Tarla	Parcelă	Nr. topo	Observaţii / Referinţe
1	arabil	NU	10.000	107	561/28	-	

Lungime Segmente
1) Valorile lungimilor segmentelor sunt obţinute din proiecţie în plan.

Punct început	X / Y	Punct sfârşit	X / Y	Lungime segment (** (m)
1	570.451,578 378.452,488	2	570.472,103 378.427,736	32.155
2	570.472,103 378.427,736	3	570.491,115 378.438,891	22.043
3	570.491,115 378.438,891	4	570.525,378 378.458,353	39.405
4	570.525,378 378.458,353	5	570.597,933 378.505,276	86.406
5	570.597,933 378.505,276	6	570.601,727 378.499,945	6.543

Document care conţine date cu caracter personal, protejat de prevederile Regulamentului (UE) nr. 679/2016 şi Legii 190/2018

Punct început	X / Y	Punct sfârşit	X / Y	Lungime segment (** (m)
6	570.601,727 378.499,945	7	570.669,369 378.543,096	80.234
7	570.669,369 378.543,096	8	570.668,733 378.544,086	1.177
8	570.668,733 378.544,086	9	570.639,741 378.589,264	53.68
9	570.639,741 378.589,264	1	570.451,578 378.452,488	232.622

**** Lungimile segmentelor sunt determinate în planul de proiecţie Stereo 70 şi sunt rotunjite la 1 milimetru.**
***** Distanţa dintre puncte este formată din segmente cumulate ce sunt mai mici decât valoarea 1 milimetru.**

Neutilizabil in circuitul civil

DATE DESPRE IMOBILUL NR. 10891

Oficiul de Cadastru şi Publicitate Imobiliară PRAHOVA
Biroul de Cadastru şi Publicitate Imobiliară Ploieşti

A. Partea I. Descrierea imobilului

TEREN Extravilan

Adresa: Jud. Prahova

Nr. Crt	Nr cadastral Nr. topografic	Suprafaţa* (mp)	Observaţii / Referinţe
A1		2.000	Sector cadastral:87 Teren neimprejmuit;

B. Partea II. Proprietari şi acte

Inscrieri privitoare la dreptul de proprietate şi alte drepturi reale		Referinţe
/		
Act Notarial nr. 439, din 02/07/1998 emis de BNP IVAN CONSTANTIN;		
B1	Intabulare, drept de PROPRIETATE, dobandit prin Succesiune, cota actuala 1/2, cota initiala 1/2	A1
	1) **COCOŞ GHEORGHE**, LIPSĂ CNP	
B2	Intabulare, drept de PROPRIETATE, dobandit prin Succesiune, cota actuala 1/2, cota initiala 1/2	A1
	1) **COCOŞ VASILE**	

C. Partea III. SARCINI .

Inscrieri privind dezmembramintele dreptului de proprietate, drepturi reale de garanţie şi sarcini	Referinţe
NU SUNT	

Neutilizabil în circuitul civil

Anexa Nr. 1 La Partea I

Teren

Nr cadastral	Suprafaţa (mp)*	Observaţii / Referinţe
	2.000	

* Suprafaţa este determinată in planul de proiecţie Stereo 70.

DETALII LINIARE IMOBIL

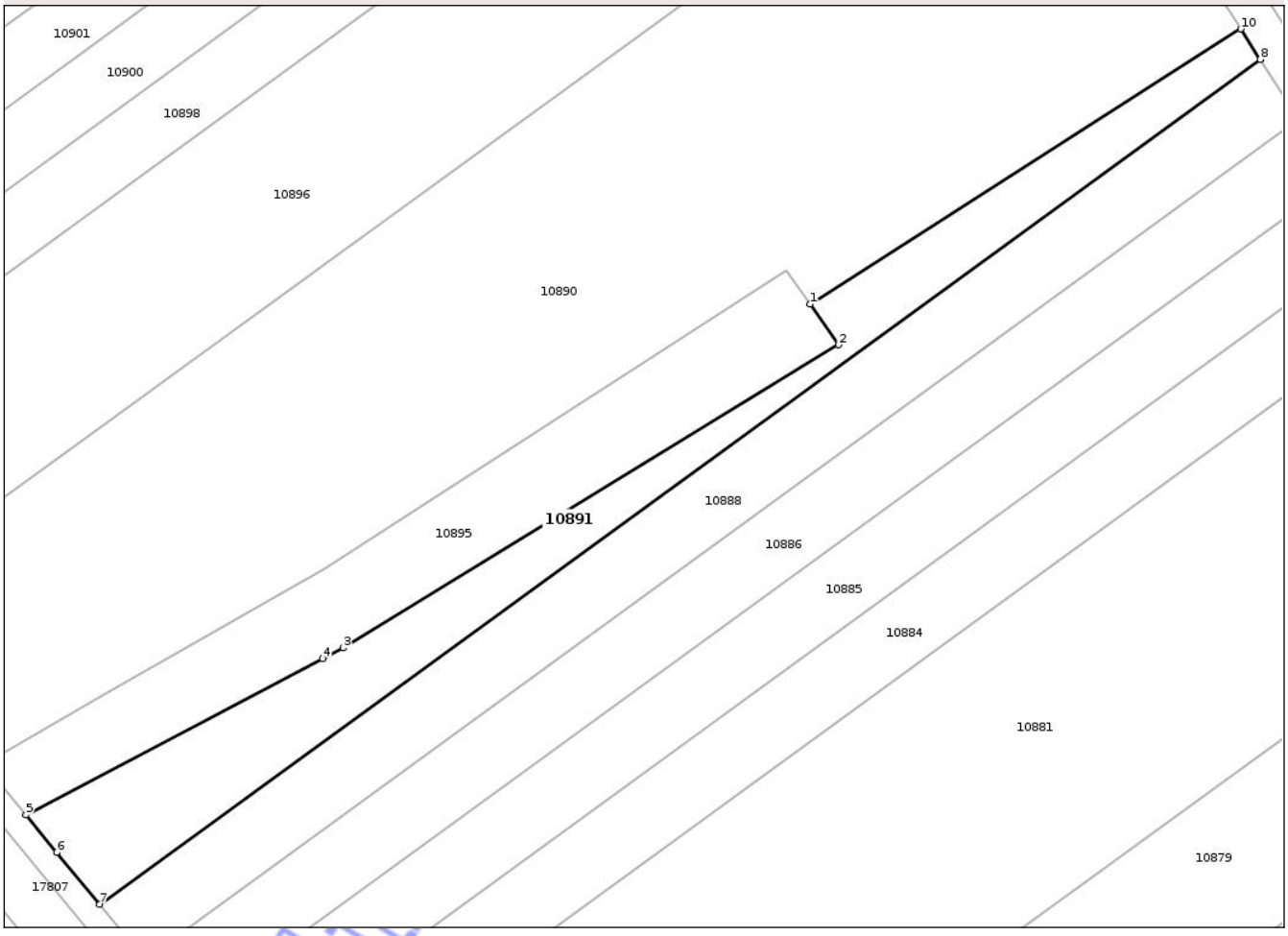

Date referitoare la teren

Crt	Categorie folosinţă	Intra vilan	Suprafaţa (mp)	Tarla	Parcelă	Nr. topo	Observaţii / Referinţe
1	arabil	NU	2.000	107	561/29	-	

Lungime Segmente
1) Valorile lungimilor segmentelor sunt obţinute din proiecţie în plan.

Punct început	X / Y	Punct sfârşit	X / Y	Lungime segment (** (m)
1	570.601,727 378.499,945	2	570.606,27 378.493,562	7.835
2	570.606,27 378.493,562	3	570.528,41 378.446,02	91.227
3	570.528,41 378.446,02	4	570.525,267 378.444,366	3.552
4	570.525,267 378.444,366	5	570.478,653 378.419,838	52.673
5	570.478,653 378.419,838	6	570.483,494 378.414,001	7.583

Document care conţine date cu caracter personal, protejat de prevederile Regulamentului (UE) nr. 679/2016 şi Legii 190/2018

Punct început	X / Y	Punct sfârşit	X / Y	Lungime segment (** (m)
6	570.483,494 378.414,001	7	570.490,234 378.405,872	10.56
7	570.490,234 378.405,872	8	570.672,437 378.538,315	225.253
8	570.672,437 378.538,315	9	570.672,399 378.538,374	0.07
9	570.672,399 378.538,374	10	570.669,369 378.543,096	5.611
10	570.669,369 378.543,096	1	570.601,727 378.499,945	80.234

**** Lungimile segmentelor sunt determinate în planul de proiecţie Stereo 70 şi sunt rotunjite la 1 milimetru.**
***** Distanţa dintre puncte este formată din segmente cumulate ce sunt mai mici decât valoarea 1 milimetru.**

Neutilizabil in circuitul civil

DATE DESPRE IMOBILUL NR. 10892

Oficiul de Cadastru şi Publicitate Imobiliară PRAHOVA
Biroul de Cadastru şi Publicitate Imobiliară Ploieşti

A. Partea I. Descrierea imobilului

TEREN Extravilan

Adresa: Jud. Prahova

Nr. Crt	Nr cadastral Nr. topografic	Suprafaţa* (mp)	Observaţii / Referinţe
A1		5.700	Sector cadastral:87 Teren neimprejmuit;

B. Partea II. Proprietari şi acte

Inscrieri privitoare la dreptul de proprietate şi alte drepturi reale		Referinţe
/		
Act Administrativ nr. 71174, din 30/03/1998 emis de CJSDPAT PRAHOVA;		
B1	Intabulare, drept de PROPRIETATE, dobandit prin Reconstituire, cota actuala 1/1, cota initiala 1/1	A1
	1) **STROE D JOIŢA** DEFUNCT:Da 2) **STROE D MANOLE**	

C. Partea III. SARCINI .

Inscrieri privind dezmembramintele dreptului de proprietate, drepturi reale de garanţie şi sarcini	Referinţe
NU SUNT	

Neutilizabil în circuitul civil

Anexa Nr. 1 La Partea I

Teren

Nr cadastral	Suprafaţa (mp)*	Observaţii / Referinţe
	5.700	

* Suprafaţa este determinată in planul de proiecţie Stereo 70.

DETALII LINIARE IMOBIL

Date referitoare la teren

Crt	Categorie folosinţă	Intra vilan	Suprafaţa (mp)	Tarla	Parcelă	Nr. topo	Observaţii / Referinţe
1	arabil	NU	5.700	107	562/9	-	

Lungime Segmente
1) Valorile lungimilor segmentelor sunt obţinute din proiecţie în plan.

Punct început	X / Y	Punct sfârşit	X / Y	Lungime segment (** (m)
1	570.685,02 378.729,28	2	570.688,05 378.730,95	3.46
2	570.688,05 378.730,95	3	570.695,141 378.734,851	8.093
3	570.695,141 378.734,851	4	570.423,42 379.148,818	495.178
4	570.423,42 379.148,818	5	570.413,606 379.142,78	11.523
5	570.413,606 379.142,78	1	570.685,02 378.729,28	494.619

Document care conţine date cu caracter personal, protejat de prevederile Regulamentului (UE) nr. 679/2016 şi Legii 190/2018

**** Lungimile segmentelor sunt determinate în planul de proiecţie Stereo 70 şi sunt rotunjite la 1 milimetru.**
***** Distanţa dintre puncte este formată din segmente cumulate ce sunt mai mici decât valoarea 1 milimetru.**

Neutilizabil in circuitul civil

DATE DESPRE IMOBILUL NR. 10893

Oficiul de Cadastru şi Publicitate Imobiliară PRAHOVA
Biroul de Cadastru şi Publicitate Imobiliară Ploieşti

A. Partea I. Descrierea imobilului

TEREN Extravilan

Adresa: Jud. Prahova

Nr. Crt	Nr cadastral Nr. topografic	Suprafaţa* (mp)	Observaţii / Referinţe
A1		6.294	Sector cadastral:87 Teren neimprejmuit;

B. Partea II. Proprietari şi acte

Inscrieri privitoare la dreptul de proprietate şi alte drepturi reale		Referinţe
/		
Act Administrativ nr. Adeverinta de insusire nr 15/37027, din 22/11/2024 emis de Primaria comunei Aricestii Rahtivani (ordonanta de urgenta nr 57/03.07.2019);		
B1	Inscrierea provizorie, drept de PROPRIETATE, dobandit prin Lege, cota actuala 1/1, cota initiala 1/1	A1
	1) **UAT ARICESTII RAHTIVANI**, CIF:9999999999999, domeniu public	

C. Partea III. SARCINI .

Inscrieri privind dezmembramintele dreptului de proprietate, drepturi reale de garanţie şi sarcini	Referinţe
NU SUNT	

Neutilizabil în circuitul civil

Anexa Nr. 1 La Partea I

Teren

Nr cadastral	Suprafaţa (mp)*	Observaţii / Referinţe
	6.294	

* Suprafaţa este determinată in planul de proiecţie Stereo 70.

DETALII LINIARE IMOBIL

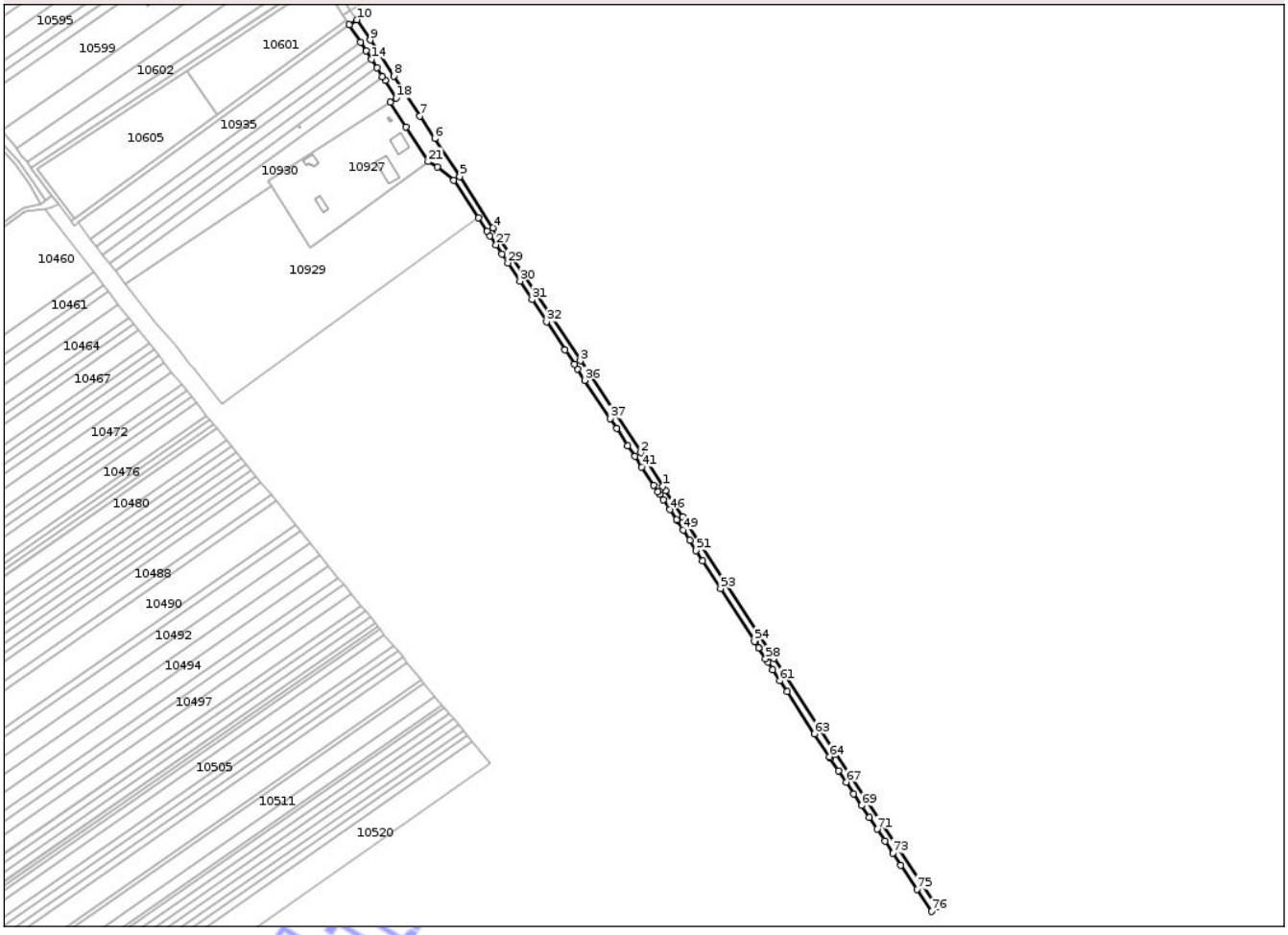

Date referitoare la teren

Crt	Categorie folosinţă	Intra vilan	Suprafaţa (mp)	Tarla	Parcelă	Nr. topo	Observaţii / Referinţe
1	drum	NU	6.294	107	De 555	-	

Lungime Segmente

1) Valorile lungimilor segmentelor sunt obţinute din proiecţie în plan.

Punct început	X / Y	Punct sfârşit	X / Y	Lungime segment
1	570.590,17 378.676,997	2	570.571,124 378.705,984	34.684
4	570.444,11 378.899,283	5	570.415,265 378.943,182	52.528
7	570.381,033 378.995,279	8	570.358,4 379.029,724	41.215
10	570.326,634 379.078,065	11	570.320,137 379.073,724	7.814
13	570.334,625 379.051,406	14	570.339,39 379.044,067	8.75
16	570.348,955 379.029,332	17	570.351,219 379.025,844	4.158

Punct început	X / Y	Punct sfârşit	X / Y	Lungime segment
2	570.571,124 378.705,984	3	570.519,193 378.785,016	94.567
5	570.415,265 378.943,182	6	570.393,717 378.975,975	39.239
8	570.358,4 379.029,724	9	570.338,139 379.060,558	36.895
11	570.320,137 379.073,724	12	570.329,872 379.058,727	17.88
14	570.339,39 379.044,067	15	570.344,165 379.036,71	8.771
17	570.351,219 379.025,844	18	570.360,447 379.010,771	17.673

Punct început	X / Y	Punct sfârşit	X / Y	Lungime segment
3	570.519,193 378.785,016	4	570.444,11 378.899,283	136.727
6	570.393,717 378.975,975	7	570.381,033 378.995,279	23.098
9	570.338,139 379.060,558	10	570.326,634 379.078,065	20.949
12	570.329,872 379.058,727	13	570.334,625 379.051,406	8.729
15	570.344,165 379.036,71	16	570.348,955 379.029,332	8.797
18	570.360,447 379.010,771	19	570.355,57 379.007,352	5.956

Document care conţine date cu caracter personal, protejat de prevederile Regulamentului (UE) nr. 679/2016 şi Legii 190/2018

Punct început	X / Y	Punct sfârşit	X / Y	Lungime segment
19	570.355,57 378.007,352	20	570.368,846 378.985,969	25.169
20	570.368,846 378.985,969	21	570.388,162 378.956,128	35.547
21	570.388,162 378.956,128	22	570.396,219 378.951,402	9.341
22	570.396,219 378.951,402	23	570.410,191 378.939,978	18.048
23	570.410,191 378.939,978	24	570.431,249 378.907,929	38.348
24	570.431,249 378.907,929	25	570.438,889 378.896,302	13.912
25	570.438,889 378.896,302	26	570.441,388 378.892,499	4.551
26	570.441,388 378.892,499	27	570.446,485 378.884,742	9.282
27	570.446,485 378.884,742	28	570.451,601 378.876,957	9.316
28	570.451,601 378.876,957	29	570.456,735 378.869,143	9.35
29	570.456,735 378.869,143	30	570.467,062 378.853,427	18.805
30	570.467,062 378.853,427	31	570.477,461 378.837,6	18.938
31	570.477,461 378.837,6	32	570.490,039 378.818,458	22.905
32	570.490,039 378.818,458	33	570.505,916 378.794,295	28.912
33	570.505,916 378.794,295	34	570.514,019 378.781,963	14.756
34	570.514,019 378.781,963	35	570.516,599 378.778,038	4.697
35	570.516,599 378.778,038	36	570.523,047 378.768,224	11.743
36	570.523,047 378.768,224	37	570.544,755 378.735,187	39.531
37	570.544,755 378.735,187	38	570.550,235 378.726,847	9.979
38	570.550,235 378.726,847	39	570.559,933 378.712,089	17.659
39	570.559,933 378.712,089	40	570.566,015 378.702,833	11.075
40	570.566,015 378.702,833	41	570.571,927 378.693,835	10.766
41	570.571,927 378.693,835	42	570.582,352 378.677,97	18.984
42	570.582,352 378.677,97	43	570.586,0 378.672,418	6.643
43	570.586,0 378.672,418	44	570.587,362 378.670,346	2.48
44	570.587,362 378.670,346	45	570.590,469 378.665,616	5.659
45	570.590,469 378.665,616	46	570.596,135 378.656,994	10.317
46	570.596,135 378.656,994	47	570.601,824 378.648,335	10.361
47	570.601,824 378.648,335	48	570.602,156 378.647,83	0.604
48	570.602,156 378.647,83	49	570.607,454 378.639,575	9.809
49	570.607,454 378.639,575	50	570.613,106 378.630,767	10.465
50	570.613,106 378.630,767	51	570.618,79 378.621,911	10.523
51	570.618,79 378.621,911	52	570.624,504 378.613,007	10.58
52	570.624,504 378.613,007	53	570.639,741 378.589,264	28.212
53	570.639,741 378.589,264	54	570.668,733 378.544,086	53.68
54	570.668,733 378.544,086	55	570.669,369 378.543,096	1.177
55	570.669,369 378.543,096	56	570.672,399 378.538,374	5.611
56	570.672,399 378.538,374	57	570.672,437 378.538,315	0.07
57	570.672,437 378.538,315	58	570.678,459 378.528,93	11.151
58	570.678,459 378.528,93	59	570.680,367 378.525,957	3.533
59	570.680,367 378.525,957	60	570.684,564 378.519,522	7.683
60	570.684,564 378.519,522	61	570.690,725 378.510,075	11.278
61	570.690,725 378.510,075	62	570.696,922 378.500,572	11.345
62	570.696,922 378.500,572	63	570.720,545 378.464,347	43.247
63	570.720,545 378.464,347	64	570.733,326 378.444,748	23.398
64	570.733,326 378.444,748	65	570.734,056 378.443,629	1.336
65	570.734,056 378.443,629	66	570.741,203 378.432,815	12.962
66	570.741,203 378.432,815	67	570.747,756 378.422,9	11.885
67	570.747,756 378.422,9	68	570.754,348 378.412,927	11.955
68	570.754,348 378.412,927	69	570.761,046 378.402,792	12.148
69	570.761,046 378.402,792	70	570.767,726 378.392,686	12.114
70	570.767,726 378.392,686	71	570.774,452 378.382,51	12.198
71	570.774,452 378.382,51	72	570.781,225 378.372,263	12.283
72	570.781,225 378.372,263	73	570.788,042 378.361,948	12.364
73	570.788,042 378.361,948	74	570.794,879 378.351,604	12.399
74	570.794,879 378.351,604	75	570.808,595 378.330,852	24.875
75	570.808,595 378.330,852	76	570.821,175 378.311,817	22.816
76	570.821,175 378.311,817	77	570.825,947 378.315,454	6.0
77	570.825,947 378.315,454	78	570.739,072 378.446,921	157.578
78	570.739,072 378.446,921	79	570.685,405 378.529,217	98.249
79	570.685,405 378.529,217	80	570.607,185 378.651,103	144.826
80	570.607,185 378.651,103	81	570.592,318 378.673,618	26.981
81	570.592,318 378.673,618	1	570.590,17 378.676,997	4.004

**** Lungimile segmentelor sunt determinate în planul de proiecţie Stereo 70 şi sunt rotunjite la 1 milimetru.**
***** Distanţa dintre puncte este formată din segmente cumulate ce sunt mai mici decât valoarea 1 milimetru.**

Neautorizat Imobiliare.ro

DATE DESPRE IMOBILUL NR. 10894

Oficiul de Cadastru şi Publicitate Imobiliară PRAHOVA
Biroul de Cadastru şi Publicitate Imobiliară Ploieşti

A. Partea I. Descrierea imobilului

Nr. CF vechi:3486
Nr. cadastral vechi:10579

TEREN Extravilan

Adresa: Jud. Prahova

Nr. Crt	Nr cadastral Nr. topografic	Suprafaţa* (mp)	Observaţii / Referinţe
A1	20870	Din acte: 5.000 Masurata: 4.995	Sector cadastral:87 Teren neimprejmuit;

B. Partea II. Proprietari şi acte

Inscrieri privitoare la dreptul de proprietate şi alte drepturi reale		Referinţe
75728 / 21/12/2007		
Act Notarial nr. 5836, din 20/12/2007 emis de BNP Dragan;		
B7	Se noteaza actualizarea informatiilor cadastrale in sensul ca se modifica coordonatele si amplasamentul conform documentatiei anexate	A1
67968 / 28/08/2014		
Act Normativ nr. 17, din 07/03/2014 emis de Parlamentul Romaniei;		
B9	Imobil aflat sub incidenta art.3 alin.(1) din Legea 17/2014, dobandit prin Lege	A1
108283 / 23/11/2018		
Act Notarial nr. 2933, din 22/11/2018 emis de NP Dobre Stelorian Daniel;		
B11	se respinge cererea de indreptare eroare materiala intrucat pentru efectuarea operatiunilor de rectificare solicitata, respectiv pentru mentionarea corecta a suprafetelor este necesar ca cererea sa fie inregistrata potrivit serviciului de cadastru si pubilicitate imobiliara cu codul 251 M	A1
6809 / 28/01/2019		
Act Notarial nr. 133, din 23/01/2019 emis de NP Dobre Stelorian Daniel;		
B12	Intabulare, drept de PROPRIETATEcumparare, dobandit prin Conventie, cota actuala 1/1, cota initiala 1/1	A1
	1) **SC KOSAL - AGROSERV SRL**, CIF:21359768	

C. Partea III. SARCINI .

Inscrieri privind dezmembramintele dreptului de proprietate, drepturi reale de garanţie şi sarcini	Referinţe
NU SUNT	

Neutilizabil în circuitul civil

Anexa Nr. 1 La Partea I

Teren

Nr cadastral	Suprafaţa (mp)*	Observaţii / Referinţe
20870	Din acte: 5.000 Masurata: 4.995	

* Suprafaţa este determinată in planul de proiecţie Stereo 70.

DETALII LINIARE IMOBIL

Date referitoare la teren

Crt	Categorie folosinţă	Intra vilan	Suprafaţa (mp)	Tarla	Parcelă	Nr. topo	Observaţii / Referinţe
2	arabil	NU	4.995	107	562/8	-	

Lungime Segmente
1) Valorile lungimilor segmentelor sunt obţinute din proiecţie în plan.

Punct început	X / Y	Punct sfârşit	X / Y	Lungime segment (** (m)
1	570.676,146 378.724,388	2	570.685,02 378.729,28	10.133
2	570.685,02 378.729,28	3	570.413,606 379.142,78	494.619
3	570.413,606 379.142,78	4	570.404,997 379.137,483	10.108
4	570.404,997 379.137,483	1	570.676,146 378.724,388	494.135

Document care conţine date cu caracter personal, protejat de prevederile Regulamentului (UE) nr. 679/2016 şi Legii 190/2018

**** Lungimile segmentelor sunt determinate în planul de proiecţie Stereo 70 şi sunt rotunjite la 1 milimetru.**
***** Distanţa dintre puncte este formată din segmente cumulate ce sunt mai mici decât valoarea 1 milimetru.**

Neutilizabil in circuitul civil

DATE DESPRE IMOBILUL NR. 10895

Oficiul de Cadastru şi Publicitate Imobiliară PRAHOVA
Biroul de Cadastru şi Publicitate Imobiliară Ploieşti

A. Partea I. Descrierea imobilului

TEREN Extravilan

Adresa: Jud. Prahova

Nr. Crt	Nr cadastral Nr. topografic	Suprafaţa* (mp)	Observaţii / Referinţe
A1		1.836	Sector cadastral:87 Teren neimprejmuit;

B. Partea II. Proprietari şi acte

Inscrieri privitoare la dreptul de proprietate şi alte drepturi reale		Referinţe
/		
Act Administrativ nr. Adeverinta de insusire nr 15/37027, din 22/11/2024 emis de Primaria comunei Aricestii Rahtivani;		
B1	Inscrierea posesiei, drept de PROPRIETATE, dobandit prin Lege, cota actuala 1/1, cota initiala 1/1	A1
	1) **NEIDENTIFICAT NEIDENTIFICAT**, CIF:0000000000000	
Act Normativ nr. Legea 7, din 13/03/1996 emis de PARLAMENTUL ROMANIEI (art.13 alin. 15);		
B2	Se noteaza mentiunea de proprietar neidentificat.	A1

C. Partea III. SARCINI .

Inscrieri privind dezmembramintele dreptului de proprietate, drepturi reale de garanţie şi sarcini	Referinţe
NU SUNT	

Neutilizabil în circuitul civil

Anexa Nr. 1 La Partea I

Teren

Nr cadastral	Suprafaţa (mp)*	Observaţii / Referinţe
	1.836	

* Suprafaţa este determinată in planul de proiecţie Stereo 70.

DETALII LINIARE IMOBIL

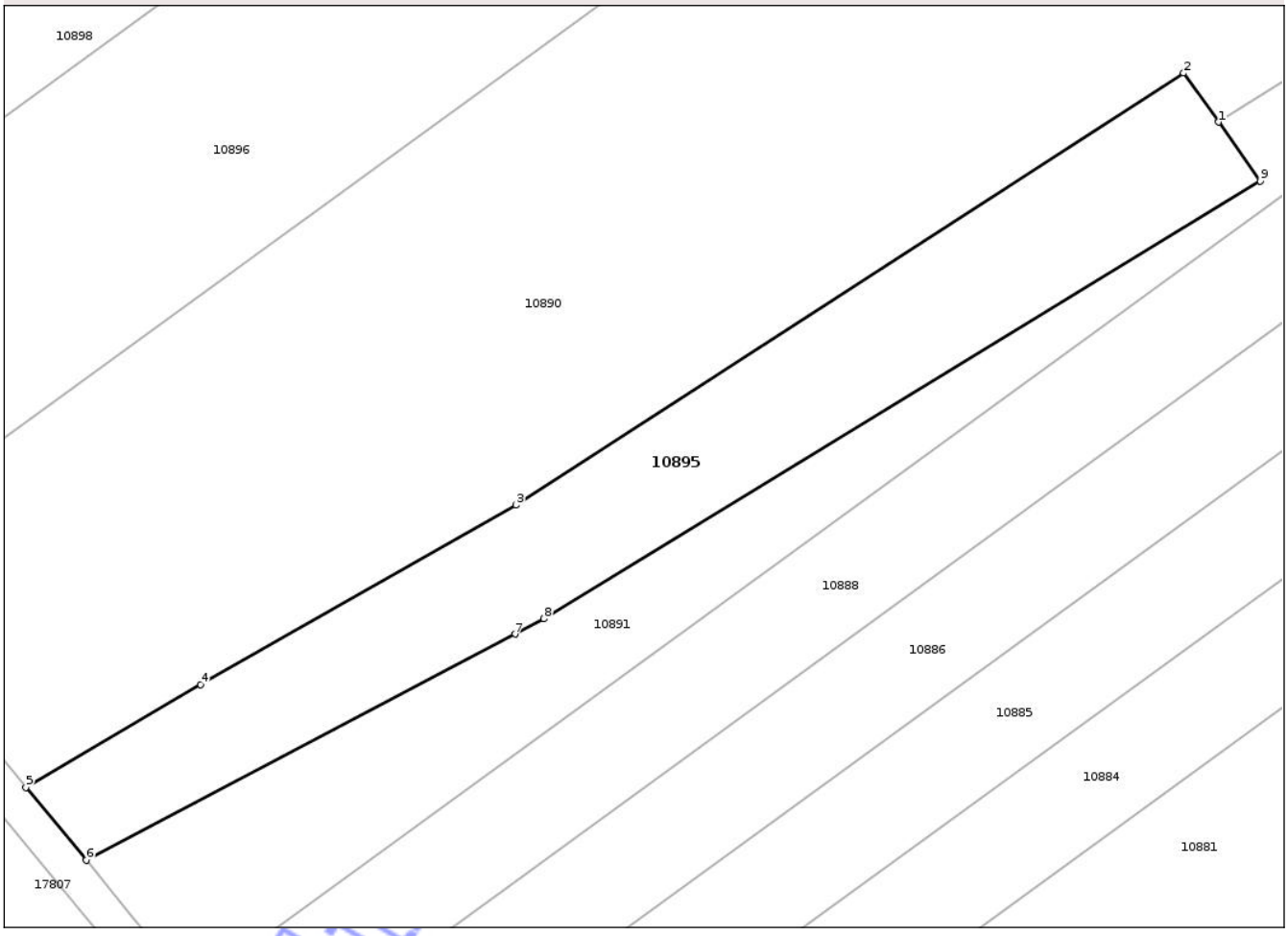

Date referitoare la teren

Crt	Categorie folosinţă	Intra vilan	Suprafaţa (mp)	Tarla	Parcelă	Nr. topo	Observaţii / Referinţe
1	curti constructii	NU	1.836	107	Hc 560	-	

Lungime Segmente

1) Valorile lungimilor segmentelor sunt obţinute din proiecţie în plan.

Punct început	X / Y	Punct sfârşit	X / Y	Lungime segment (** (m)
1	570.601,727 378.499,945	2	570.597,933 378.505,276	6.543
2	570.597,933 378.505,276	3	570.525,378 378.458,353	86.406
3	570.525,378 378.458,353	4	570.491,115 378.438,891	39.405
4	570.491,115 378.438,891	5	570.472,103 378.427,736	22.043
5	570.472,103 378.427,736	6	570.478,653 378.419,838	10.261

Document care conţine date cu caracter personal, protejat de prevederile Regulamentului (UE) nr. 679/2016 şi Legii 190/2018

Punct început	X / Y	Punct sfârşit	X / Y	Lungime segment (** (m)
6	570.478,653 378.419,838	7	570.525,267 378.444,366	52.673
7	570.525,267 378.444,366	8	570.528,41 378.446,02	3.552
8	570.528,41 378.446,02	9	570.606,27 378.493,562	91.227
9	570.606,27 378.493,562	1	570.601,727 378.499,945	7.835

** Lungimile segmentelor sunt determinate în planul de proiecţie Stereo 70 şi sunt rotunjite la 1 milimetru.
*** Distanţa dintre puncte este formată din segmente cumulate ce sunt mai mici decât valoarea 1 milimetru.

Neutilizabil in circuitul civil

DATE DESPRE IMOBILUL NR. 10896

Oficiul de Cadastru şi Publicitate Imobiliară PRAHOVA
Biroul de Cadastru şi Publicitate Imobiliară Ploieşti

A. Partea I. Descrierea imobilului

TEREN Extravilan

Adresa: Jud. Prahova

Nr. Crt	Nr cadastral Nr. topografic	Suprafaţa* (mp)	Observaţii / Referinţe
A1	25759	6.600	Sector cadastral:87 Teren neimprejmuit;

B. Partea II. Proprietari şi acte

Inscrieri privitoare la dreptul de proprietate şi alte drepturi reale		Referinţe
80202 / 20/08/2020		
Act Normativ nr. 7, din 14/03/2014 emis de Parlamentul Romaniei;		
B2	se noteaza faptul ca imobilul se afla sub incidenta art.3 alin.(1) din Legea 17/2014	A1
88132 / 06/07/2021		
Act Notarial nr. 1197, din 02/07/2021 emis de NP Dobre Stelorian Daniel (contract de vanzare cumparare);		
B3	Intabulare, drept de PROPRIETATEcumparare, dobandit prin Conventie, cota actuala 1/1, cota initiala 1/1	A1
	1) **SC KOSAL - AGROSERV SRL**, CIF:21359768	

C. Partea III. SARCINI .

Inscrieri privind dezmembramintele dreptului de proprietate, drepturi reale de garanţie şi sarcini	Referinţe
NU SUNT	

Neutilizabil în circuitul civil

Anexa Nr. 1 La Partea I

Teren

Nr cadastral	Suprafaţa (mp)*	Observaţii / Referinţe
25759	6.600	

* Suprafaţa este determinată in planul de proiecţie Stereo 70.

DETALII LINIARE IMOBIL



Date referitoare la teren

Crt	Categorie folosinţă	Intra vilan	Suprafaţa (mp)	Tarla	Parcelă	Nr. topo	Observaţii / Referinţe
1	arabil	NU	6.600	107	561/26	-	

Lungime Segmente

1) Valorile lungimilor segmentelor sunt obţinute din proiecţie în plan.

Punct început	X / Y	Punct sfârşit	X / Y	Lungime segment (** (m)
1	570.433,563 378.474,212	2	570.451,578 378.452,488	28.222
2	570.451,578 378.452,488	3	570.639,741 378.589,264	232.622
3	570.639,741 378.589,264	4	570.624,504 378.613,007	28.212
4	570.624,504 378.613,007	1	570.433,563 378.474,212	236.056

**** Lungimile segmentelor sunt determinate în planul de proiecţie Stereo 70 şi sunt rotunjite la 1 milimetru.**

Document care conţine date cu caracter personal, protejat de prevederile Regulamentului (UE) nr. 679/2016 şi Legii 190/2018

***** Distanţa dintre puncte este formată din segmente cumulate ce sunt mai mici decât valoarea 1 milimetru.**

Neutilizabil in circuitul civil

DATE DESPRE IMOBILUL NR. 10897

Oficiul de Cadastru şi Publicitate Imobiliară PRAHOVA
Biroul de Cadastru şi Publicitate Imobiliară Ploieşti

A. Partea I. Descrierea imobilului

TEREN Extravilan

Adresa: Jud. Prahova

Nr. Crt	Nr cadastral Nr. topografic	Suprafaţa* (mp)	Observaţii / Referinţe
A1		5.021	Sector cadastral:87 Teren neimprejmuit;

B. Partea II. Proprietari şi acte

Inscrieri privitoare la dreptul de proprietate şi alte drepturi reale		Referinţe
/		
Act Administrativ nr. 51558, din 28/12/1995 emis de CJSDPAT PRAHOVA;		
B1	Intabulare, drept de PROPRIETATE, dobandit prin Reconstituire, cota actuala 1/1, cota initiala 1/1	A1
	1) **CRĂCIUN PETRE GHEORGHE**	

C. Partea III. SARCINI .

Inscrieri privind dezmembramintele dreptului de proprietate, drepturi reale de garanţie şi sarcini	Referinţe
NU SUNT	

Neutilizabil în circuitul civil

Anexa Nr. 1 La Partea I

Teren

Nr cadastral	Suprafaţa (mp)*	Observaţii / Referinţe
	5.021	

* Suprafaţa este determinată in planul de proiecţie Stereo 70.

DETALII LINIARE IMOBIL

Date referitoare la teren

Crt	Categorie folosinţă	Intra vilan	Suprafaţa (mp)	Tarla	Parcelă	Nr. topo	Observaţii / Referinţe
1	arabil	NU	5.021	107	562/7	-	

Lungime Segmente

1) Valorile lungimilor segmentelor sunt obţinute din proiecţie în plan.

Punct început	X / Y	Punct sfârşit	X / Y	Lungime segment (** (m)
1	570.667,216 378.719,466	2	570.676,146 378.724,388	10.197
2	570.676,146 378.724,388	3	570.404,997 379.137,483	494.135
3	570.404,997 379.137,483	4	570.396,335 379.132,154	10.17
4	570.396,335 379.132,154	1	570.667,216 378.719,466	493.648

**** Lungimile segmentelor sunt determinate în planul de proiecţie Stereo 70 şi sunt rotunjite la 1 milimetru.**

Document care conţine date cu caracter personal, protejat de prevederile Regulamentului (UE) nr. 679/2016 şi Legii 190/2018

***** Distanţa dintre puncte este formată din segmente cumulate ce sunt mai mici decât valoarea 1 milimetru.**

Neutilizabil in circuitul civil

DATE DESPRE IMOBILUL NR. 10898

Oficiul de Cadastru şi Publicitate Imobiliară PRAHOVA
Biroul de Cadastru şi Publicitate Imobiliară Ploieşti

A. Partea I. Descrierea imobilului

Nr. CF vechi:4115
Nr. cadastral vechi:10938

TEREN Extravilan

Adresa: Jud. Prahova

Nr. Crt	Nr cadastral Nr. topografic	Suprafaţa* (mp)	Observaţii / Referinţe
A1	21283	2.500	Sector cadastral:87 Teren neimprejmuit;

B. Partea II. Proprietari şi acte

Inscrieri privitoare la dreptul de proprietate şi alte drepturi reale		Referinţe
42714 / 24/08/2009		
Act Notarial nr. 1170, din 21/08/2009 emis de NP DUMITRESCU CORINA MIHAELA;		
B2	Intabulare, drept de PROPRIETATEcumparare ca bun propriu, dobandit prin Conventie, cota actuala 1/3, cota initiala 1/3	A1
	1) **SIMIONESCU LAURENTIU**	
B3	Intabulare, drept de PROPRIETATEcumparare ca bun comun, dobandit prin Conventie, cota actuala 1/3, cota initiala 1/3	A1
	1) **GEREA ION** 2) **GEREA ELENA**, (soti)	
B5	Intabulare, drept de PROPRIETATEcumparare ca bun comun, dobandit prin Conventie, cota actuala 1/3, cota initiala 1/3	A1
	1) **COJOCARU STEFAN** 2) **COJOCARU ALEXANDRA**, (soti)	
65626 / 28/08/2014		
Act Administrativ nr. 4919, din 28/08/2014 emis de OCPI - PH;		
B6	se noteaza faptul ca imobilul se afla sub incidenta art.3 alin(1) din Legea 17/2014	A1

C. Partea III. SARCINI .

Inscrieri privind dezmembramintele dreptului de proprietate, drepturi reale de garanţie şi sarcini	Referinţe
NU SUNT	

Neutilizabil în circuitul civil

Anexa Nr. 1 La Partea I

Teren

Nr cadastral	Suprafaţa (mp)*	Observaţii / Referinţe
21283	2.500	

* Suprafaţa este determinată in planul de proiecţie Stereo 70.

DETALII LINIARE IMOBIL

Date referitoare la teren

Crt	Categorie folosinţă	Intra vilan	Suprafaţa (mp)	Tarla	Parcelă	Nr. topo	Observaţii / Referinţe
1	arabil	NU	2.500	107	561/25	-	

Lungime Segmente

1) Valorile lungimilor segmentelor sunt obţinute din proiecţie în plan.

Punct început	X / Y	Punct sfârşit	X / Y	Lungime segment (** (m)
1	570.426,807 378.482,359	2	570.433,563 378.474,212	10.584
2	570.433,563 378.474,212	3	570.624,504 378.613,007	236.056
3	570.624,504 378.613,007	4	570.618,79 378.621,911	10.58
4	570.618,79 378.621,911	1	570.426,807 378.482,359	237.344

**** Lungimile segmentelor sunt determinate în planul de proiecţie Stereo 70 şi sunt rotunjite la 1 milimetru.**

Document care conţine date cu caracter personal, protejat de prevederile Regulamentului (UE) nr. 679/2016 şi Legii 190/2018

***** Distanţa dintre puncte este formată din segmente cumulate ce sunt mai mici decât valoarea 1 milimetru.**

Neutilizabil in circuitul civil

DATE DESPRE IMOBILUL NR. 10899

Oficiul de Cadastru şi Publicitate Imobiliară PRAHOVA
Biroul de Cadastru şi Publicitate Imobiliară Ploieşti

A. Partea I. Descrierea imobilului

TEREN Extravilan

Adresa: Jud. Prahova

Nr. Crt	Nr cadastral Nr. topografic	Suprafaţa* (mp)	Observaţii / Referinţe
A1		6.700	Sector cadastral:87 Teren neimprejmuit;

B. Partea II. Proprietari şi acte

Inscrieri privitoare la dreptul de proprietate şi alte drepturi reale		Referinţe
/		
Act Notarial nr. 468, din 09/03/2022 emis de SPN 'BOTEZATU';		
B1	Intabulare, drept de PROPRIETATE, dobandit prin Iesire Din Indiviziune, cota actuala 1/1, cota initiala 1/1	A1
	1) **BRĂTĂȘANU GHEORGHE**	

C. Partea III. SARCINI .

Inscrieri privind dezmembramintele dreptului de proprietate, drepturi reale de garanţie şi sarcini	Referinţe
NU SUNT	

Neutilizabil în circuitul civil

Anexa Nr. 1 La Partea I

Teren

Nr cadastral	Suprafaţa (mp)*	Observaţii / Referinţe
	6.700	

* Suprafaţa este determinată in planul de proiecţie Stereo 70.

DETALII LINIARE IMOBIL

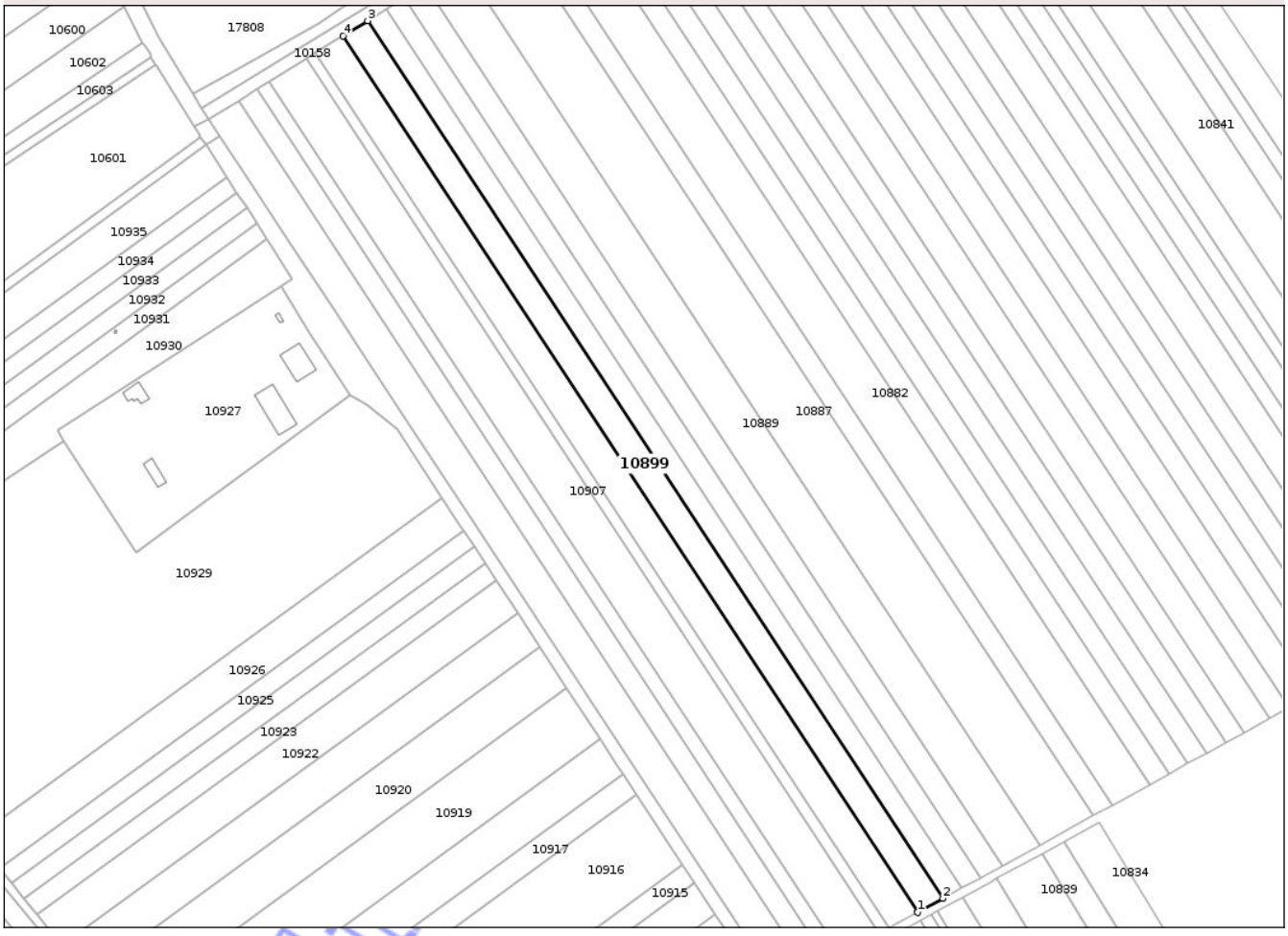

Date referitoare la teren

Crt	Categorie folosinţă	Intra vilan	Suprafaţa (mp)	Tarla	Parcelă	Nr. topo	Observaţii / Referinţe
1	arabil	NU	6.700	107	562/6	-	

Lungime Segmente

1) Valorile lungimilor segmentelor sunt obţinute din proiecţie în plan.

Punct început	X / Y	Punct sfârşit	X / Y	Lungime segment (** (m)
1	570.655,286 378.712,89	2	570.667,216 378.719,466	13.622
2	570.667,216 378.719,466	3	570.396,335 379.132,154	493.648
3	570.396,335 379.132,154	4	570.384,763 379.125,034	13.587
4	570.384,763 379.125,034	1	570.655,286 378.712,89	492.996

**** Lungimile segmentelor sunt determinate în planul de proiecţie Stereo 70 şi sunt rotunjite la 1 milimetru.**

Document care conţine date cu caracter personal, protejat de prevederile Regulamentului (UE) nr. 679/2016 şi Legii 190/2018

***** Distanţa dintre puncte este formată din segmente cumulate ce sunt mai mici decât valoarea 1 milimetru.**

Neutilizabil in circuitul civil

DATE DESPRE IMOBILUL NR. 10900

Oficiul de Cadastru şi Publicitate Imobiliară PRAHOVA
Biroul de Cadastru şi Publicitate Imobiliară Ploieşti

A. Partea I. Descrierea imobilului

TEREN Extravilan

Adresa: Jud. Prahova

Nr. Crt	Nr cadastral Nr. topografic	Suprafaţa* (mp)	Observaţii / Referinţe
A1		2.500	Sector cadastral:87 Teren neimprejmuit;

B. Partea II. Proprietari şi acte

Inscrieri privitoare la dreptul de proprietate şi alte drepturi reale		Referinţe
/		
Act Administrativ nr. 54431, din 08/02/1996 emis de CJSDPAT PRAHOVA;		
B1	Intabulare, drept de PROPRIETATE, dobandit prin Reconstituire, cota actuala 1/1, cota initiala 1/1	A1
	1) **BRĂTĂŞANU I. TUDOR**	

C. Partea III. SARCINI .

Inscrieri privind dezmembramintele dreptului de proprietate, drepturi reale de garanţie şi sarcini	Referinţe
NU SUNT	

Neutilizabil în circuitul civil

Anexa Nr. 1 La Partea I

Teren

Nr cadastral	Suprafaţa (mp)*	Observaţii / Referinţe
	2.500	

* Suprafaţa este determinată in planul de proiecţie Stereo 70.

DETALII LINIARE IMOBIL



Date referitoare la teren

Crt	Categorie folosinţă	Intra vilan	Suprafaţa (mp)	Tarla	Parcelă	Nr. topo	Observaţii / Referinţe
1	arabil	NU	2.500	107	561/24	-	

Lungime Segmente

1) Valorile lungimilor segmentelor sunt obţinute din proiecţie în plan.

Punct început	X / Y	Punct sfârşit	X / Y	Lungime segment (** (m)
1	570.420,088 378.490,462	2	570.426,807 378.482,359	10.526
2	570.426,807 378.482,359	3	570.618,79 378.621,911	237.344
3	570.618,79 378.621,911	4	570.613,106 378.630,767	10.523
4	570.613,106 378.630,767	1	570.420,088 378.490,462	238.624

**** Lungimile segmentelor sunt determinate în planul de proiecţie Stereo 70 şi sunt rotunjite la 1 milimetru.**

Document care conţine date cu caracter personal, protejat de prevederile Regulamentului (UE) nr. 679/2016 şi Legii 190/2018

***** Distanţa dintre puncte este formată din segmente cumulate ce sunt mai mici decât valoarea 1 milimetru.**

Neutilizabil in circuitul civil

DATE DESPRE IMOBILUL NR. 10901

Oficiul de Cadastru şi Publicitate Imobiliară PRAHOVA
Biroul de Cadastru şi Publicitate Imobiliară Ploieşti

A. Partea I. Descrierea imobilului

TEREN Extravilan

Adresa: Jud. Prahova

Nr. Crt	Nr cadastral Nr. topografic	Suprafaţa* (mp)	Observaţii / Referinţe
A1		2.500	Sector cadastral:87 Teren neimprejmuit;

B. Partea II. Proprietari şi acte

Inscrieri privitoare la dreptul de proprietate şi alte drepturi reale		Referinţe
/		
Act Administrativ nr. 51563, din 28/12/1995 emis de CJSDPAT PRAHOVA;		
B1	Intabulare, drept de PROPRIETATE, dobandit prin Reconstituire, cota actuala 1/1, cota initiala 1/1	A1
	1) **DAVID V. I. GHEORGHE**	

C. Partea III. SARCINI .

Inscrieri privind dezmembramintele dreptului de proprietate, drepturi reale de garanţie şi sarcini	Referinţe
NU SUNT	

Neutilizabil în circuitul civil

Anexa Nr. 1 La Partea I

Teren

Nr cadastral	Suprafaţa (mp)*	Observaţii / Referinţe
	2.500	

* Suprafaţa este determinată in planul de proiecţie Stereo 70.

DETALII LINIARE IMOBIL



Date referitoare la teren

Crt	Categorie folosinţă	Intra vilan	Suprafaţa (mp)	Tarla	Parcelă	Nr. topo	Observaţii / Referinţe
1	arabil	NU	2.500	107	561/23	-	

Lungime Segmente

1) Valorile lungimilor segmentelor sunt obţinute din proiecţie în plan.

Punct început	X / Y	Punct sfârşit	X / Y	Lungime segment (** (m)
1	570.413,404 378.498,521	2	570.420,088 378.490,462	10.47
2	570.420,088 378.490,462	3	570.613,106 378.630,767	238.624
3	570.613,106 378.630,767	4	570.607,454 378.639,575	10.465
4	570.607,454 378.639,575	1	570.413,404 378.498,521	239.899

**** Lungimile segmentelor sunt determinate în planul de proiecţie Stereo 70 şi sunt rotunjite la 1 milimetru.**

Document care conţine date cu caracter personal, protejat de prevederile Regulamentului (UE) nr. 679/2016 şi Legii 190/2018

***** Distanţa dintre puncte este formată din segmente cumulate ce sunt mai mici decât valoarea 1 milimetru.**

Neutilizabil in circuitul civil

DATE DESPRE IMOBILUL NR. 10902

Oficiul de Cadastru şi Publicitate Imobiliară PRAHOVA
Biroul de Cadastru şi Publicitate Imobiliară Ploieşti

A. Partea I. Descrierea imobilului

TEREN Extravilan

Adresa: Jud. Prahova

Nr. Crt	Nr cadastral Nr. topografic	Suprafaţa* (mp)	Observaţii / Referinţe
A1		7.500	Sector cadastral:87 Teren neimprejmuit;

B. Partea II. Proprietari şi acte

Inscrieri privitoare la dreptul de proprietate şi alte drepturi reale		Referinţe
/		
Act Administrativ nr. 51560, din 28/12/1995 emis de CJSDPAT PRAHOVA;		
B1	Intabulare, drept de PROPRIETATE, dobandit prin Reconstituire, cota actuala 1/1, cota initiala 1/1	A1
	1) **NIŢICU CONSTANTIN GHEORGHE**	

C. Partea III. SARCINI .

Inscrieri privind dezmembramintele dreptului de proprietate, drepturi reale de garanţie şi sarcini	Referinţe
NU SUNT	

Neutilizabil în circuitul civil

Anexa Nr. 1 La Partea I

Teren

Nr cadastral	Suprafaţa (mp)*	Observaţii / Referinţe
	7.500	

* Suprafaţa este determinată in planul de proiecţie Stereo 70.

DETALII LINIARE IMOBIL

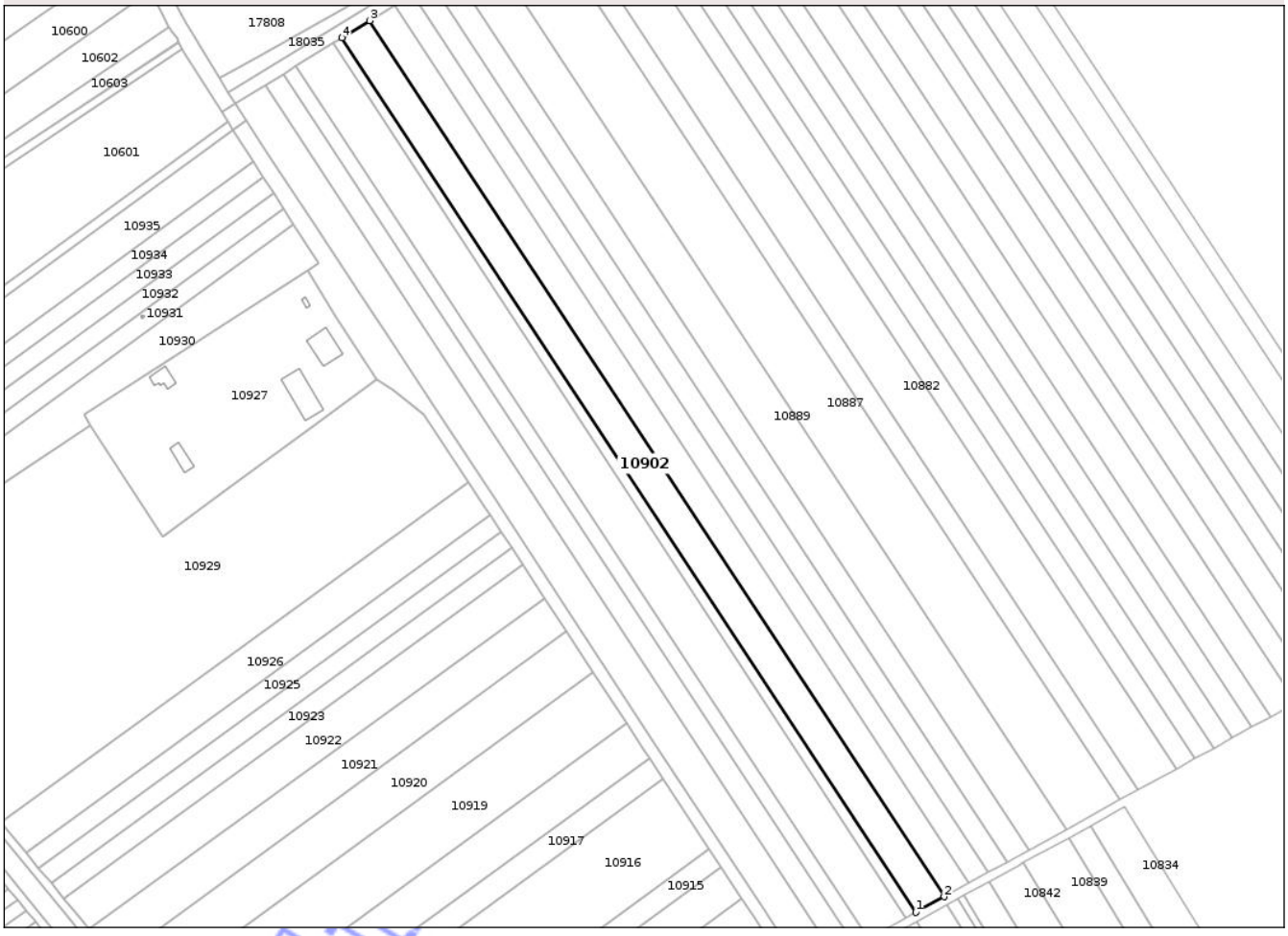

Date referitoare la teren

Crt	Categorie folosinţă	Intra vilan	Suprafaţa (mp)	Tarla	Parcelă	Nr. topo	Observaţii / Referinţe
1	arabil	NU	7.500	107	562/5	-	

Lungime Segmente

1) Valorile lungimilor segmentelor sunt obţinute din proiecţie în plan.

Punct început	X / Y	Punct sfârşit	X / Y	Lungime segment (** (m)
1	570.641,914 378.705,519	2	570.655,286 378.712,89	15.269
2	570.655,286 378.712,89	3	570.384,763 379.125,034	492.996
3	570.384,763 379.125,034	4	570.371,791 379.117,052	15.231
4	570.371,791 379.117,052	1	570.641,914 378.705,519	492.266

**** Lungimile segmentelor sunt determinate în planul de proiecţie Stereo 70 şi sunt rotunjite la 1 milimetru.**

Document care conţine date cu caracter personal, protejat de prevederile Regulamentului (UE) nr. 679/2016 şi Legii 190/2018

***** Distanţa dintre puncte este formată din segmente cumulate ce sunt mai mici decât valoarea 1 milimetru.**

Neutilizabil in circuitul civil

DATE DESPRE IMOBILUL NR. 10903

Oficiul de Cadastru şi Publicitate Imobiliară PRAHOVA
Biroul de Cadastru şi Publicitate Imobiliară Ploieşti

A. Partea I. Descrierea imobilului

TEREN Extravilan

Adresa: Jud. Prahova

Nr. Crt	Nr cadastral Nr. topografic	Suprafaţa* (mp)	Observaţii / Referinţe
A1		2.500	Sector cadastral:87 Teren neimprejmuit;

B. Partea II. Proprietari şi acte

Inscrieri privitoare la dreptul de proprietate şi alte drepturi reale		Referinţe
/		
Act Administrativ nr. 56468, din 25/04/1996 emis de CJSDPAT PRAHOVA;		
B1	Intabulare, drept de PROPRIETATE, dobandit prin Reconstituire, cota actuala 16/24, cota initiala 16/24	A1
	1) **NIŢICU ELENA** 2) **NIŢICU C ION**	
Act Notarial nr. 82, din 16/02/2017 emis de SPN IVAN CONSTANTIN ȘI IVAN ȘTEFAN;		
B2	Intabulare, drept de PROPRIETATE, dobandit prin Succesiune, cota actuala 3/24, cota initiala 3/24	A1
	1) **DOBRE GABRIELA**	
Act Notarial nr. 83, din 16/02/2017 emis de SPN IVAN CONSTANTIN ȘI IVAN ȘTEFAN;		
B3	Intabulare, drept de PROPRIETATE, dobandit prin Succesiune, cota actuala 5/24, cota initiala 5/24	A1
	1) **OPREA MARIANA**	

C. Partea III. SARCINI .

Inscrieri privind dezmembramintele dreptului de proprietate, drepturi reale de garanţie şi sarcini	Referinţe
NU SUNT	

Neutilizabil în circuitul civil

Anexa Nr. 1 La Partea I

Teren

Nr cadastral	Suprafaţa (mp)*	Observaţii / Referinţe
	2.500	

* Suprafaţa este determinată in planul de proiecţie Stereo 70.

DETALII LINIARE IMOBIL



Date referitoare la teren

Crt	Categorie folosinţă	Intra vilan	Suprafaţa (mp)	Tarla	Parcelă	Nr. topo	Observaţii / Referinţe
1	arabil	NU	2.500	107	561/22	-	

Lungime Segmente
1) Valorile lungimilor segmentelor sunt obţinute din proiecţie în plan.

Punct început	X / Y	Punct sfârşit	X / Y	Lungime segment (** (m)
1	570.406,84 378.506,602	2	570.412,179 378.499,999	8.491
2	570.412,179 378.499,999	3	570.413,404 378.498,521	1.92
3	570.413,404 378.498,521	4	570.607,454 378.639,575	239.899
4	570.607,454 378.639,575	5	570.602,156 378.647,83	9.809
5	570.602,156 378.647,83	6	570.601,824 378.648,335	0.604

Document care conţine date cu caracter personal, protejat de prevederile Regulamentului (UE) nr. 679/2016 şi Legii 190/2018

Punct început	X / Y	Punct sfârşit	X / Y	Lungime segment (** (m)
6	570.601,824 378.648,335	1	570.406,84 378.506,602	241.054

** Lungimile segmentelor sunt determinate în planul de proiecţie Stereo 70 şi sunt rotunjite la 1 milimetru.
*** Distanţa dintre puncte este formată din segmente cumulate ce sunt mai mici decât valoarea 1 milimetru.

Neutilizabil in circuitul civil

DATE DESPRE IMOBILUL NR. 10904

Oficiul de Cadastru şi Publicitate Imobiliară PRAHOVA
Biroul de Cadastru şi Publicitate Imobiliară Ploieşti

A. Partea I. Descrierea imobilului

Nr. CF vechi:3734
Nr. cadastral vechi:10736

TEREN Extravilan

Adresa: Jud. Prahova

Nr. Crt	Nr cadastral Nr. topografic	Suprafaţa* (mp)	Observaţii / Referinţe
A1	21045	Din acte: 2.457 Masurata: 2.486	Sector cadastral:87 Teren neimprejmuit;

B. Partea II. Proprietari şi acte

Inscrieri privitoare la dreptul de proprietate şi alte drepturi reale		Referinţe
19754 / 18/03/2014		
Act Notarial nr. 527, din 17/03/2014 emis de NP LASLO CRISTINA CARMEN;		
B5	Intabulare, drept de PROPRIETATEcumparare, dobandit prin Conventie, cota actuala 1/1, cota initiala 1/1	A1
	1) **SC KOSAL-AGROSERV SRL**, CIF:21359768	
65587 / 28/08/2014		
Act Administrativ nr. 4919, din 28/08/2014 emis de OCPI PH;		
B6	se noteaza faptul ca imobilul se afla sub incidenta art.3 alin(1) din Legea 17/2014	A1

C. Partea III. SARCINI .

Inscrieri privind dezmembramintele dreptului de proprietate, drepturi reale de garanţie şi sarcini	Referinţe
NU SUNT	

Neutilizabil în circuitul civil

Anexa Nr. 1 La Partea I

Teren

Nr cadastral	Suprafaţa (mp)*	Observaţii / Referinţe
21045	Din acte: 2.457 Masurata: 2.486	

* Suprafaţa este determinată in planul de proiecţie Stereo 70.

DETALII LINIARE IMOBIL

Date referitoare la teren

Crt	Categorie folosinţă	Intra vilan	Suprafaţa (mp)	Tarla	Parcelă	Nr. topo	Observaţii / Referinţe
1	arabil	NU	2.486	107	562/4	-	

Lungime Segmente
1) Valorile lungimilor segmentelor sunt obţinute din proiecţie în plan.

Punct început	X / Y	Punct sfârşit	X / Y	Lungime segment (** (m)
1	570.637,477 378.703,073	2	570.641,914 378.705,519	5.067
2	570.641,914 378.705,519	3	570.371,791 379.117,052	492.266
3	570.371,791 379.117,052	4	570.367,487 379.114,404	5.053
4	570.367,487 379.114,404	1	570.637,477 378.703,073	492.024

Document care conţine date cu caracter personal, protejat de prevederile Regulamentului (UE) nr. 679/2016 şi Legii 190/2018

**** Lungimile segmentelor sunt determinate în planul de proiecţie Stereo 70 şi sunt rotunjite la 1 milimetru.**
***** Distanţa dintre puncte este formată din segmente cumulate ce sunt mai mici decât valoarea 1 milimetru.**

Neutilizabil in circuitul civil

DATE DESPRE IMOBILUL NR. 10905

Oficiul de Cadastru şi Publicitate Imobiliară PRAHOVA
Biroul de Cadastru şi Publicitate Imobiliară Ploieşti

A. Partea I. Descrierea imobilului

TEREN Extravilan

Adresa: Jud. Prahova

Nr. Crt	Nr cadastral Nr. topografic	Suprafaţa* (mp)	Observaţii / Referinţe
A1		2.500	Sector cadastral:87 Teren neimprejmuit;

B. Partea II. Proprietari şi acte

Inscrieri privitoare la dreptul de proprietate şi alte drepturi reale		Referinţe
/		
Act Administrativ nr. 56422, din 24/04/1996 emis de CJSDPAT PRAHOVA;		
B1	Intabulare, drept de PROPRIETATE, dobandit prin Reconstituire, cota actuala 1/1, cota initiala 1/1	A1
	1) **GHEORGHE FLOREA GHEORGHE**	

C. Partea III. SARCINI .

Inscrieri privind dezmembramintele dreptului de proprietate, drepturi reale de garanţie şi sarcini	Referinţe
NU SUNT	

Neutilizabil în circuitul civil

Anexa Nr. 1 La Partea I

Teren

Nr cadastral	Suprafaţa (mp)*	Observaţii / Referinţe
	2.500	

* Suprafaţa este determinată in planul de proiecţie Stereo 70.

DETALII LINIARE IMOBIL

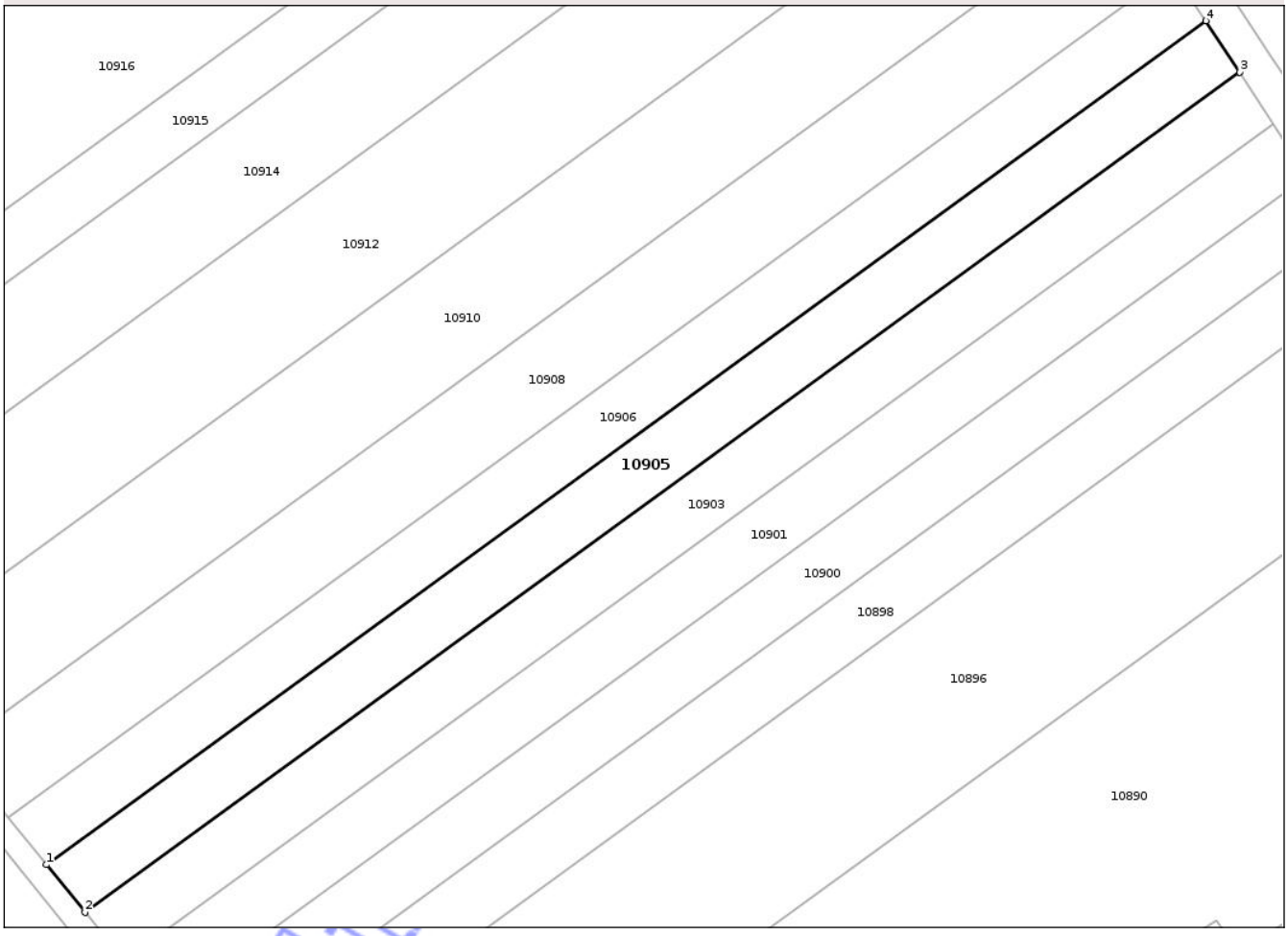

Date referitoare la teren

Crt	Categorie folosinţă	Intra vilan	Suprafaţa (mp)	Tarla	Parcelă	Nr. topo	Observaţii / Referinţe
1	arabil	NU	2.500	107	561/21	-	

Lungime Segmente
1) Valorile lungimilor segmentelor sunt obţinute din proiecţie în plan.

Punct început	X / Y	Punct sfârşit	X / Y	Lungime segment (** (m)
1	570.400,325 378.514,66	2	570.406,84 378.506,602	10.362
2	570.406,84 378.506,602	3	570.601,824 378.648,335	241.054
3	570.601,824 378.648,335	4	570.596,135 378.656,994	10.361
4	570.596,135 378.656,994	1	570.400,325 378.514,66	242.075

**** Lungimile segmentelor sunt determinate în planul de proiecţie Stereo 70 şi sunt rotunjite la 1 milimetru.**

Document care conţine date cu caracter personal, protejat de prevederile Regulamentului (UE) nr. 679/2016 şi Legii 190/2018

***** Distanţa dintre puncte este formată din segmente cumulate ce sunt mai mici decât valoarea 1 milimetru.**

Neutilizabil in circuitul civil

DATE DESPRE IMOBILUL NR. 10906

Oficiul de Cadastru şi Publicitate Imobiliară PRAHOVA
Biroul de Cadastru şi Publicitate Imobiliară Ploieşti

A. Partea I. Descrierea imobilului

TEREN Extravilan

Adresa: Jud. Prahova

Nr. Crt	Nr cadastral Nr. topografic	Suprafaţa* (mp)	Observaţii / Referinţe
A1		2.500	Sector cadastral:87 Teren neimprejmuit;

B. Partea II. Proprietari şi acte

Inscrieri privitoare la dreptul de proprietate şi alte drepturi reale		Referinţe
/		
Act Administrativ nr. 56420, din 24/04/1996 emis de CJSDPAT PRAHOVA;		
B1	Intabulare, drept de PROPRIETATE, dobandit prin Reconstituire, cota actuala 1/1, cota initiala 1/1	A1
	1) **PETRESCU JOIŢA**	

C. Partea III. SARCINI .

Inscrieri privind dezmembramintele dreptului de proprietate, drepturi reale de garanţie şi sarcini	Referinţe
NU SUNT	

Neutilizabil în circuitul civil

Anexa Nr. 1 La Partea I

Teren

Nr cadastral	Suprafaţa (mp)*	Observaţii / Referinţe
	2.500	

* Suprafaţa este determinată in planul de proiecţie Stereo 70.

DETALII LINIARE IMOBIL

Date referitoare la teren

Crt	Categorie folosinţă	Intra vilan	Suprafaţa (mp)	Tarla	Parcelă	Nr. topo	Observaţii / Referinţe
1	arabil	NU	2.500	107	561/20	-	

Lungime Segmente
1) Valorile lungimilor segmentelor sunt obţinute din proiecţie în plan.

Punct început	X / Y	Punct sfârşit	X / Y	Lungime segment (** (m)
1	570.393,837 378.522,684	2	570.400,325 378.514,66	10.319
2	570.400,325 378.514,66	3	570.596,135 378.656,994	242.075
3	570.596,135 378.656,994	4	570.590,469 378.665,616	10.317
4	570.590,469 378.665,616	1	570.393,837 378.522,684	243.092

**** Lungimile segmentelor sunt determinate în planul de proiecţie Stereo 70 şi sunt rotunjite la 1 milimetru.**

Document care conţine date cu caracter personal, protejat de prevederile Regulamentului (UE) nr. 679/2016 şi Legii 190/2018

***** Distanţa dintre puncte este formată din segmente cumulate ce sunt mai mici decât valoarea 1 milimetru.**

Neutilizabil in circuitul civil

DATE DESPRE IMOBILUL NR. 10907

Oficiul de Cadastru şi Publicitate Imobiliară PRAHOVA
Biroul de Cadastru şi Publicitate Imobiliară Ploieşti

A. Partea I. Descrierea imobilului

TEREN Extravilan

Adresa: Jud. Prahova

Nr. Crt	Nr cadastral Nr. topografic	Suprafaţa* (mp)	Observaţii / Referinţe
A1	26680	10.000	Sector cadastral:87 Teren neimprejmuit;

B. Partea II. Proprietari şi acte

Inscrieri privitoare la dreptul de proprietate şi alte drepturi reale		Referinţe
84140 / 22/05/2023		
Act Normativ nr. 17, din 07/03/2014 emis de PARLAMENTUL ROMANIEI;		
B11	Imobil aflat sub incidenta art.3 alin.(1) din Legea 17/2014	A1
136345 / 01/09/2023		
Act Notarial nr. 2148, din 30/08/2023 emis de NP Dan Oliviu Vasilica;		
B12	Intabulare, drept de PROPRIETATEcumparare ca bun comun, dobandit prin Conventie, cota actuala 240/1296, cota initiala 240/1296	A1
	1) **PANAIT CRISTIAN** 2) **PANAIT CRISTINA**	
136347 / 01/09/2023		
Act Notarial nr. 2149, din 30/08/2023 emis de NP Dan Oliviu Vasilica;		
B13	Intabulare, drept de PROPRIETATEcumparare ca bun comun, dobandit prin Conventie, cota actuala 1056/1296, cota initiala 1056/1296	A1
	1) **PANAIT CRISTIAN** 2) **PANAIT CRISTINA**	

C. Partea III. SARCINI .

Inscrieri privind dezmembramintele dreptului de proprietate, drepturi reale de garanţie şi sarcini	Referinţe
NU SUNT	

Neutilizabil în circuitul civil

Anexa Nr. 1 La Partea I

Teren

Nr cadastral	Suprafaţa (mp)*	Observaţii / Referinţe
26680	10.000	

* Suprafaţa este determinată in planul de proiecţie Stereo 70.

DETALII LINIARE IMOBIL

Date referitoare la teren

Crt	Categorie folosinţă	Intra vilan	Suprafaţa (mp)	Tarla	Parcelă	Nr. topo	Observaţii / Referinţe
1	arabil	NU	10.000	107	562/3	-	

Lungime Segmente

1) Valorile lungimilor segmentelor sunt obţinute din proiecţie în plan.

Punct început	X / Y	Punct sfârşit	X / Y	Lungime segment (** (m)
1	570.619,607 378.693,223	2	570.637,477 378.703,073	20.405
2	570.637,477 378.703,073	3	570.367,487 379.114,404	492.024
3	570.367,487 379.114,404	4	570.350,152 379.103,738	20.354
4	570.350,152 379.103,738	1	570.619,607 378.693,223	491.048

**** Lungimile segmentelor sunt determinate în planul de proiecţie Stereo 70 şi sunt rotunjite la 1 milimetru.**

Document care conţine date cu caracter personal, protejat de prevederile Regulamentului (UE) nr. 679/2016 şi Legii 190/2018

***** Distanţa dintre puncte este formată din segmente cumulate ce sunt mai mici decât valoarea 1 milimetru.**

Neutilizabil in circuitul civil

DATE DESPRE IMOBILUL NR. 10908

Oficiul de Cadastru şi Publicitate Imobiliară PRAHOVA
Biroul de Cadastru şi Publicitate Imobiliară Ploieşti

A. Partea I. Descrierea imobilului

TEREN Extravilan

Adresa: Jud. Prahova, T107, A561/19 - Extravilan, Jud. Prahova

Nr. Crt	Nr cadastral Nr. topografic	Suprafaţa* (mp)	Observaţii / Referinţe
A1	26467	3.600	Sector cadastral:87 Teren neimprejmuit;

B. Partea II. Proprietari şi acte

Inscrieri privitoare la dreptul de proprietate şi alte drepturi reale		Referinţe
122081 / 23/09/2022		
Hotarare Judecatoreasca nr. 5273, din 15/06/2005 emis de JUDECATORIA PLOIESTI (actiune in instanta nr raport de expertiza din dosar nr. 10894/2004 din 13.05.2005, emis de JUDECATORIA PLOIESTI;act administrativ nr 8 din 20.08.2007, emis de BIROUL EXECUTORULUI JUDECATORESC PETCU ALEXANDRU;act administrativ nr 8 din 20.08.2007, emis de EXECUTOR JUDECATORESC PETCU ALEXANDRU;hotarare judecatoreasca nr 406 din 20.02.2013, emis de CURTEA DE APEL PLOIESTI;hotarare judecatoreasca nr 1362 din 26.10.2006, emis de CURTEA DE APEL PLOIESTI);		
B1	Intabulare, drept de PROPRIETATE, dobandit prin Hotarare Judecatoreasca, cota actuala 1/1, cota initiala 1/1	A1
	1) **SUDITU VALERIA** 2) **STAN OLGA-MIHAELA** 3) **STAN CONSTANTIN**	

C. Partea III. SARCINI .

Inscrieri privind dezmembramintele dreptului de proprietate, drepturi reale de garanţie şi sarcini	Referinţe
NU SUNT	

Neutilizabil în circuitul civil

Anexa Nr. 1 La Partea I

Teren

Nr cadastral	Suprafaţa (mp)*	Observaţii / Referinţe
26467	3.600	

* Suprafaţa este determinată in planul de proiecţie Stereo 70.

DETALII LINIARE IMOBIL

Date referitoare la teren

Crt	Categorie folosinţă	Intra vilan	Suprafaţa (mp)	Tarla	Parcelă	Nr. topo	Observaţii / Referinţe
1	arabil	NU	3.600	107	561/19	-	

Lungime Segmente
1) Valorile lungimilor segmentelor sunt obţinute din proiecţie în plan.

Punct început	X / Y	Punct sfârşit	X / Y	Lungime segment (** (m)
1	570.384,541 378.534,181	2	570.393,837 378.522,684	14.785
2	570.393,837 378.522,684	3	570.590,469 378.665,616	243.092
3	570.590,469 378.665,616	4	570.587,362 378.670,346	5.659
4	570.587,362 378.670,346	5	570.586,0 378.672,418	2.48
5	570.586,0 378.672,418	6	570.582,352 378.677,97	6.643

Document care conţine date cu caracter personal, protejat de prevederile Regulamentului (UE) nr. 679/2016 şi Legii 190/2018

Punct început	X / Y	Punct sfârşit	X / Y	Lungime segment (** (m)
6	570.582,352 378.677,97	1	570.384,541 378.534,181	244.55

** Lungimile segmentelor sunt determinate în planul de proiecţie Stereo 70 şi sunt rotunjite la 1 milimetru.
*** Distanţa dintre puncte este formată din segmente cumulate ce sunt mai mici decât valoarea 1 milimetru.

Neutilizabil in circuitul civil

DATE DESPRE IMOBILUL NR. 10909

Oficiul de Cadastru şi Publicitate Imobiliară PRAHOVA
Biroul de Cadastru şi Publicitate Imobiliară Ploieşti

A. Partea I. Descrierea imobilului

TEREN Extravilan

Adresa: Jud. Prahova

Nr. Crt	Nr cadastral Nr. topografic	Suprafaţa* (mp)	Observaţii / Referinţe
A1		3.500	Sector cadastral:87 Teren neimprejmuit;

B. Partea II. Proprietari şi acte

Inscrieri privitoare la dreptul de proprietate şi alte drepturi reale		Referinţe
/		
Act Administrativ nr. 51513, din 29/11/1995 emis de CJSDPAT PRAHOVA;		
B1	Intabulare, drept de PROPRIETATE, dobandit prin Lege, cota actuala 1/1, cota initiala 1/1	A1
	1) **PORCILĂ ION MIHAI**	

C. Partea III. SARCINI .

Inscrieri privind dezmembramintele dreptului de proprietate, drepturi reale de garanţie şi sarcini	Referinţe
NU SUNT	

Neutilizabil în circuitul civil

Anexa Nr. 1 La Partea I

Teren

Nr cadastral	Suprafaţa (mp)*	Observaţii / Referinţe
	3.500	

* Suprafaţa este determinată in planul de proiecţie Stereo 70.

DETALII LINIARE IMOBIL

Date referitoare la teren

Crt	Categorie folosinţă	Intra vilan	Suprafaţa (mp)	Tarla	Parcelă	Nr. topo	Observaţii / Referinţe
1	arabil	NU	3.500	107	562/2	-	

Lungime Segmente

1) Valorile lungimilor segmentelor sunt obţinute din proiecţie în plan.

Punct început	X / Y	Punct sfârşit	X / Y	Lungime segment (** (m)
1	570.613,344 378.689,771	2	570.619,607 378.693,223	7.151
2	570.619,607 378.693,223	3	570.350,152 379.103,738	491.048
3	570.350,152 379.103,738	4	570.344,077 379.100,0	7.133
4	570.344,077 379.100,0	1	570.613,344 378.689,771	490.706

**** Lungimile segmentelor sunt determinate în planul de proiecţie Stereo 70 şi sunt rotunjite la 1 milimetru.**

Document care conţine date cu caracter personal, protejat de prevederile Regulamentului (UE) nr. 679/2016 şi Legii 190/2018

***** Distanţa dintre puncte este formată din segmente cumulate ce sunt mai mici decât valoarea 1 milimetru.**

Neutilizabil in circuitul civil

DATE DESPRE IMOBILUL NR. 10910

Oficiul de Cadastru şi Publicitate Imobiliară PRAHOVA
Biroul de Cadastru şi Publicitate Imobiliară Ploieşti

A. Partea I. Descrierea imobilului

TEREN Extravilan

Adresa: Jud. Prahova

Nr. Crt	Nr cadastral Nr. topografic	Suprafaţa* (mp)	Observaţii / Referinţe
A1	26026	4.655	Sector cadastral:87 Teren neimprejmuit;

B. Partea II. Proprietari şi acte

Inscrieri privitoare la dreptul de proprietate şi alte drepturi reale		Referinţe
70360 / 28/05/2021		
Act Normativ nr. 17, din 07/03/2014 emis de GUVERNUL ROMANIEI;		
B2	se noteaza faptul ca imobilul se afla sub incidenta art.3 alin.(1) din Legea 17/2014	A1
60153 / 06/05/2022		
Act Notarial nr. 1131, din 04/05/2022 emis de NP Preda Popescu Florentina;		
B3	Intabulare, drept de PROPRIETATEcumparare, dobandit prin Conventie, cota actuala 1/1, cota initiala 1/1	A1
	1) **SC KOSAL - AGROSERV SRL**, CIF:21359768	

C. Partea III. SARCINI .

Inscrieri privind dezmembramintele dreptului de proprietate, drepturi reale de garanţie şi sarcini	Referinţe
NU SUNT	

Neutilizabil în circuitul civil

Anexa Nr. 1 La Partea I

Teren

Nr cadastral	Suprafaţa (mp)*	Observaţii / Referinţe
26026	4.655	

* Suprafaţa este determinată in planul de proiecţie Stereo 70.

DETALII LINIARE IMOBIL



Date referitoare la teren

Crt	Categorie folosinţă	Intra vilan	Suprafaţa (mp)	Tarla	Parcelă	Nr. topo	Observaţii / Referinţe
1	arabil	NU	4.655	107	561/18	-	

Lungime Segmente

1) Valorile lungimilor segmentelor sunt obţinute din proiecţie în plan.

Punct început	X / Y	Punct sfârşit	X / Y	Lungime segment (** (m)
1	570.372,602 378.548,946	2	570.384,541 378.534,181	18.988
2	570.384,541 378.534,181	3	570.582,352 378.677,97	244.55
3	570.582,352 378.677,97	4	570.571,927 378.693,835	18.984
4	570.571,927 378.693,835	1	570.372,602 378.548,946	246.421

**** Lungimile segmentelor sunt determinate în planul de proiecţie Stereo 70 şi sunt rotunjite la 1 milimetru.**

Document care conţine date cu caracter personal, protejat de prevederile Regulamentului (UE) nr. 679/2016 şi Legii 190/2018

***** Distanţa dintre puncte este formată din segmente cumulate ce sunt mai mici decât valoarea 1 milimetru.**

Neutilizabil in circuitul civil

DATE DESPRE IMOBILUL NR. 10911

Oficiul de Cadastru şi Publicitate Imobiliară PRAHOVA
Biroul de Cadastru şi Publicitate Imobiliară Ploieşti

A. Partea I. Descrierea imobilului

TEREN Extravilan

Adresa: Jud. Prahova

Nr. Crt	Nr cadastral Nr. topografic	Suprafaţa* (mp)	Observaţii / Referinţe
A1	24838	Din acte: 4.755 Masurata: 4.988	Sector cadastral:87 Teren neimprejmuit;

B. Partea II. Proprietari şi acte

Inscrieri privitoare la dreptul de proprietate şi alte drepturi reale		Referinţe
66745 / 20/07/2017		
Act Notarial nr. 65, din 18/04/2008 emis de NP NICOLETA DRAGAN (act administrativ nr 58283 din 24.06.1998, emis de COMISIA JUDETEANA PRAHOVA);		
B2	Imobil aflat sub incidenta art 3 (alin. 1) din Legea 17/2014	A1
143870 / 19/09/2023		
Act Notarial nr. 2163, din 12/09/2023 emis de NP Dobre Stelorian Daniel (contract de vanzare cumparare);		
B3	Intabulare, drept de PROPRIETATEcumpărare, dobandit prin Conventie, cota actuala 1/1, cota initiala 1/1	A1
	1) **SC KOSAL - AGROSERV SRL**, CIF:21359768	

C. Partea III. SARCINI .

Inscrieri privind dezmembramintele dreptului de proprietate, drepturi reale de garanţie şi sarcini	Referinţe
NU SUNT	

Neutilizabil în circuitul civil

Anexa Nr. 1 La Partea I

Teren

Nr cadastral	Suprafaţa (mp)*	Observaţii / Referinţe
24838	Din acte: 4.755 Masurata: 4.988	

* Suprafaţa este determinată in planul de proiecţie Stereo 70.

DETALII LINIARE IMOBIL

Date referitoare la teren

Crt	Categorie folosinţă	Intra vilan	Suprafaţa (mp)	Tarla	Parcelă	Nr. topo	Observaţii / Referinţe
1	arabil	NU	4.988	107	562/1	-	

Lungime Segmente

1) Valorile lungimilor segmentelor sunt obţinute din proiecţie în plan.

Punct început	X / Y	Punct sfârşit	X / Y	Lungime segment (** (m)
1	570.604,411 378.684,847	2	570.613,344 378.689,771	10.2
2	570.613,344 378.689,771	3	570.344,077 379.100,0	490.706
3	570.344,077 379.100,0	4	570.335,411 379.094,669	10.174
4	570.335,411 379.094,669	1	570.604,411 378.684,847	490.219

Document care conţine date cu caracter personal, protejat de prevederile Regulamentului (UE) nr. 679/2016 şi Legii 190/2018

**** Lungimile segmentelor sunt determinate în planul de proiecţie Stereo 70 şi sunt rotunjite la 1 milimetru.**
***** Distanţa dintre puncte este formată din segmente cumulate ce sunt mai mici decât valoarea 1 milimetru.**

Neutilizabil in circuitul civil

DATE DESPRE IMOBILUL NR. 10912

Oficiul de Cadastru şi Publicitate Imobiliară PRAHOVA
Biroul de Cadastru şi Publicitate Imobiliară Ploieşti

A. Partea I. Descrierea imobilului

Nr. CF vechi:4740
Nr. cadastral vechi:11256

TEREN Extravilan

Adresa: Jud. Prahova

Nr. Crt	Nr cadastral Nr. topografic	Suprafaţa* (mp)	Observaţii / Referinţe
A1	21666	5.400	Sector cadastral:87 Teren neimprejmuit;

B. Partea II. Proprietari şi acte

Inscrieri privitoare la dreptul de proprietate şi alte drepturi reale		Referinţe
65526 / 28/08/2014		
Act Administrativ nr. 4919, din 28/08/2014 emis de OCPI Prahova;		
B7	se noteaza faptul ca imobilul se afla sub incidenta art.3 (alin1) din Legea nr.17/2014	A1
77255 / 03/09/2018		
Act Notarial nr. 101, din 31/08/2018 emis de NP NECULAE DIANA;		
B8	Intabulare, drept de PROPRIETATE, dobandit prin Succesiune, cota actuala 1/1, cota initiala 1/1	A1
	1) **GHEORGHE VASILE**	

C. Partea III. SARCINI .

Inscrieri privind dezmembramintele dreptului de proprietate, drepturi reale de garanţie şi sarcini	Referinţe
NU SUNT	

Neutilizabil în circuitul civil

Anexa Nr. 1 La Partea I

Teren

Nr cadastral	Suprafaţa (mp)*	Observaţii / Referinţe
21666	5.400	

* Suprafaţa este determinată in planul de proiecţie Stereo 70.

DETALII LINIARE IMOBIL

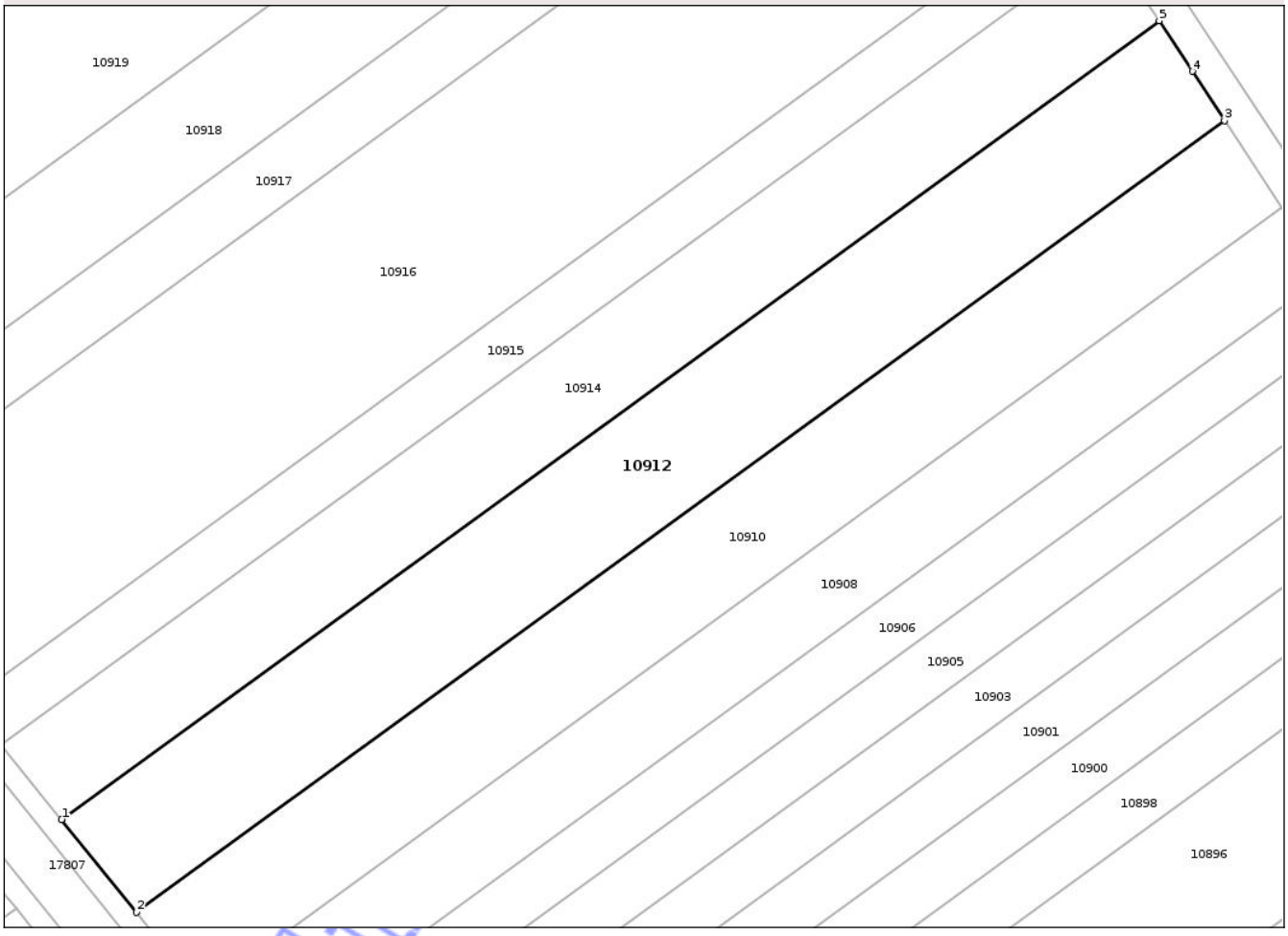

Date referitoare la teren

Crt	Categorie folosinţă	Intra vilan	Suprafaţa (mp)	Tarla	Parcelă	Nr. topo	Observaţii / Referinţe
1	arabil	NU	5.400	107	561/27	-	

Lungime Segmente
1) Valorile lungimilor segmentelor sunt obţinute din proiecţie în plan.

Punct început	X / Y	Punct sfârşit	X / Y	Lungime segment (** (m)
1	570.358,866 378.565,934	2	570.372,602 378.548,946	21.847
2	570.372,602 378.548,946	3	570.571,927 378.693,835	246.421
3	570.571,927 378.693,835	4	570.566,015 378.702,833	10.766
4	570.566,015 378.702,833	5	570.559,933 378.712,089	11.075
5	570.559,933 378.712,089	1	570.358,866 378.565,934	248.574

Document care conţine date cu caracter personal, protejat de prevederile Regulamentului (UE) nr. 679/2016 şi Legii 190/2018

**** Lungimile segmentelor sunt determinate în planul de proiecţie Stereo 70 şi sunt rotunjite la 1 milimetru.**
***** Distanţa dintre puncte este formată din segmente cumulate ce sunt mai mici decât valoarea 1 milimetru.**

Neutilizabil in circuitul civil

DATE DESPRE IMOBILUL NR. 10913

Oficiul de Cadastru şi Publicitate Imobiliară PRAHOVA
Biroul de Cadastru şi Publicitate Imobiliară Ploieşti

A. Partea I. Descrierea imobilului

TEREN Extravilan

Adresa: Jud. Prahova

Nr. Crt	Nr cadastral Nr. topografic	Suprafaţa* (mp)	Observaţii / Referinţe
A1		8.000	Sector cadastral:87 Teren neimprejmuit;

B. Partea II. Proprietari şi acte

Inscrieri privitoare la dreptul de proprietate şi alte drepturi reale		Referinţe
/		
Act Administrativ nr. Adeverinta de insusire nr 15/37027, din 22/11/2024 emis de Primaria comunei Aricestii Rahtivani;		
B1	Inscrierea posesiei, drept de PROPRIETATE, dobandit prin Lege, cota actuala 1/1, cota initiala 1/1	A1
	1) **NEIDENTIFICAT NEIDENTIFICAT**, CIF:0000000000000	
Act Normativ nr. Legea 7, din 13/03/1996 emis de PARLAMENTUL ROMANIEI ((art.13 alin. 14);		
B2	Se notează menţiunea proprietar neidentificat, rezerva comisiei locale de fond funciar.	A1

C. Partea III. SARCINI .

Inscrieri privind dezmembramintele dreptului de proprietate, drepturi reale de garanţie şi sarcini	Referinţe
NU SUNT	

Neutilizabil în circuitul civil

Anexa Nr. 1 La Partea I

Teren

Nr cadastral	Suprafaţa (mp)*	Observaţii / Referinţe
	8.000	

* Suprafaţa este determinată in planul de proiecţie Stereo 70.

DETALII LINIARE IMOBIL

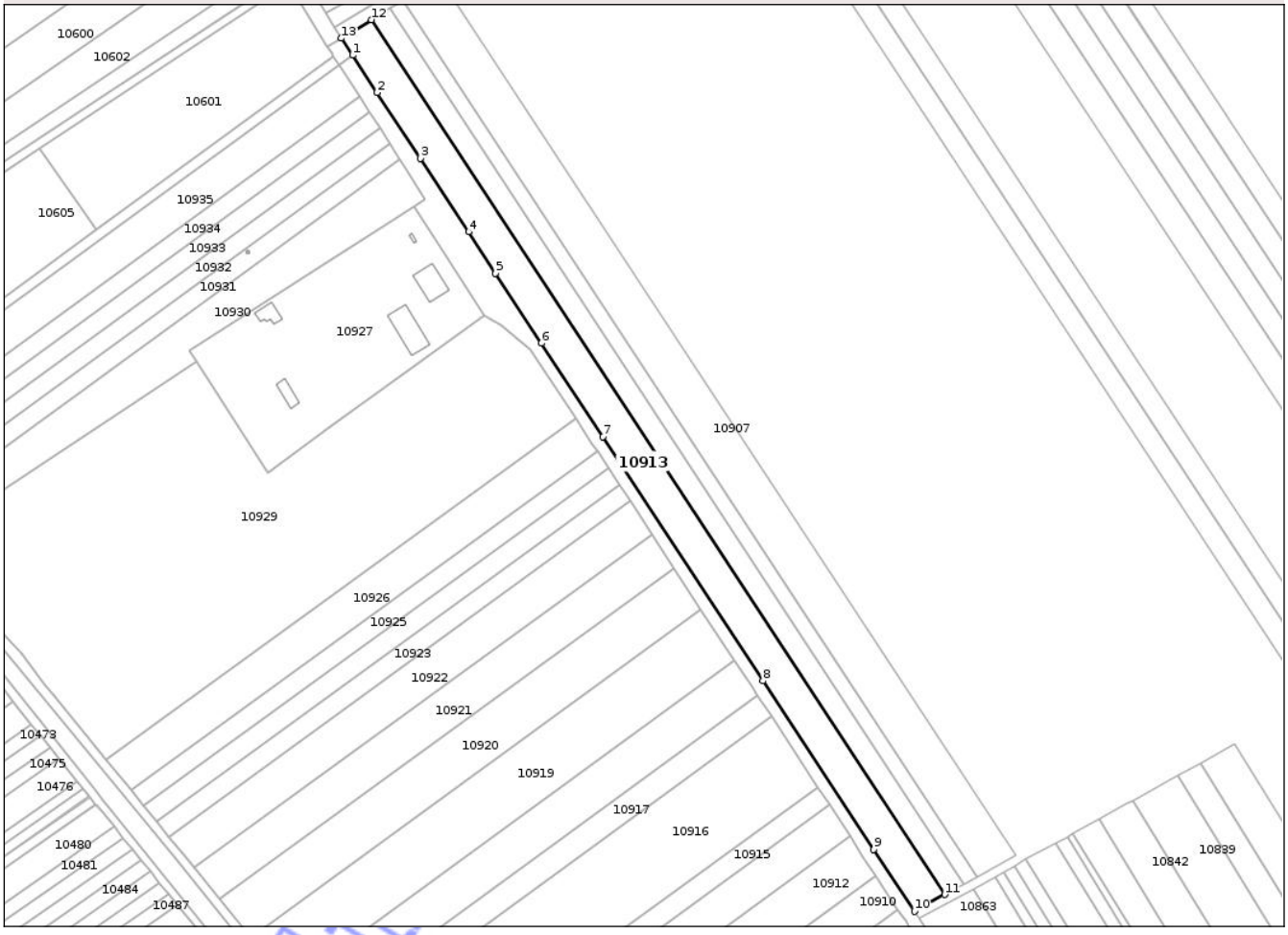

Date referitoare la teren

Crt	Categorie folosinţă	Intra vilan	Suprafaţa (mp)	Tarla	Parcelă	Nr. topo	Observaţii / Referinţe
1	arabil	NU	8.000	107	562	-	

Lungime Segmente

1) Valorile lungimilor segmentelor sunt obţinute din proiecţie în plan.

Punct început	X / Y	Punct sfârşit	X / Y	Lungime segment (** (m)
1	570.326,634 379.078,065	2	570.338,139 379.060,558	20.949
2	570.338,139 379.060,558	3	570.358,4 379.029,724	36.895
3	570.358,4 379.029,724	4	570.381,033 378.995,279	41.215
4	570.381,033 378.995,279	5	570.393,717 378.975,975	23.098
5	570.393,717 378.975,975	6	570.415,265 378.943,182	39.239

Document care conţine date cu caracter personal, protejat de prevederile Regulamentului (UE) nr. 679/2016 şi Legii 190/2018

Punct început	X / Y	Punct sfârşit	X / Y	Lungime segment (** (m)
6	570.415,265 378.943,182	7	570.444,11 378.899,283	52.528
7	570.444,11 378.899,283	8	570.519,193 378.785,016	136.727
8	570.519,193 378.785,016	9	570.571,124 378.705,984	94.567
9	570.571,124 378.705,984	10	570.590,17 378.676,997	34.684
10	570.590,17 378.676,997	11	570.604,411 378.684,847	16.261
11	570.604,411 378.684,847	12	570.335,411 379.094,669	490.219
12	570.335,411 379.094,669	13	570.321,392 379.086,043	16.46
13	570.321,392 379.086,043	1	570.326,634 379.078,065	9.546

**** Lungimile segmentelor sunt determinate în planul de proiecţie Stereo 70 şi sunt rotunjite la 1 milimetru.**
***** Distanţa dintre puncte este formată din segmente cumulate ce sunt mai mici decât valoarea 1 milimetru.**

Neutilizabil in circuitul civil

DATE DESPRE IMOBILUL NR. 10914

Oficiul de Cadastru şi Publicitate Imobiliară PRAHOVA
Biroul de Cadastru şi Publicitate Imobiliară Ploieşti

A. Partea I. Descrierea imobilului

TEREN Extravilan

Adresa: Jud. Prahova

Nr. Crt	Nr cadastral Nr. topografic	Suprafaţa* (mp)	Observaţii / Referinţe
A1		4.400	Sector cadastral:87 Teren neimprejmuit;

B. Partea II. Proprietari şi acte

Inscrieri privitoare la dreptul de proprietate şi alte drepturi reale		Referinţe
/		
Act Administrativ nr. 56452, din 24/04/1996 emis de CJSDPAT PRAHOVA;		
B1	Intabulare, drept de PROPRIETATE, dobandit prin Reconstituire, cota actuala 1/1, cota initiala 1/1	A1
	1) **SUDITU D. FLOAREA**	

C. Partea III. SARCINI .

Inscrieri privind dezmembramintele dreptului de proprietate, drepturi reale de garanţie şi sarcini	Referinţe
NU SUNT	

Neutilizabil în circuitul civil

Anexa Nr. 1 La Partea I

Teren

Nr cadastral	Suprafaţa (mp)*	Observaţii / Referinţe
	4.400	

* Suprafaţa este determinată in planul de proiecţie Stereo 70.

DETALII LINIARE IMOBIL



Date referitoare la teren

Crt	Categorie folosinţă	Intra vilan	Suprafaţa (mp)	Tarla	Parcelă	Nr. topo	Observaţii / Referinţe
1	arabil	NU	4.400	107	561/17	-	

Lungime Segmente
1) Valorile lungimilor segmentelor sunt obţinute din proiecţie în plan.

Punct început	X / Y	Punct sfârşit	X / Y	Lungime segment (** (m)
1	570.347,761 378.579,669	2	570.358,866 378.565,934	17.663
2	570.358,866 378.565,934	3	570.559,933 378.712,089	248.574
3	570.559,933 378.712,089	4	570.550,235 378.726,847	17.659
4	570.550,235 378.726,847	1	570.347,761 378.579,669	250.314

**** Lungimile segmentelor sunt determinate în planul de proiecţie Stereo 70 şi sunt rotunjite la 1 milimetru.**

Document care conţine date cu caracter personal, protejat de prevederile Regulamentului (UE) nr. 679/2016 şi Legii 190/2018

***** Distanţa dintre puncte este formată din segmente cumulate ce sunt mai mici decât valoarea 1 milimetru.**

Neutilizabil in circuitul civil

DATE DESPRE IMOBILUL NR. 10915

Oficiul de Cadastru şi Publicitate Imobiliară PRAHOVA
Biroul de Cadastru şi Publicitate Imobiliară Ploieşti

A. Partea I. Descrierea imobilului

TEREN Extravilan

Adresa: Jud. Prahova

Nr. Crt	Nr cadastral Nr. topografic	Suprafaţa* (mp)	Observaţii / Referinţe
A1	22804	2.500	Sector cadastral:87 Teren neimprejmuit;

B. Partea II. Proprietari şi acte

Inscrieri privitoare la dreptul de proprietate şi alte drepturi reale		Referinţe
77421 / 28/12/2011		
Act Notarial nr. 1687, din 27/12/2011 emis de NP TOMESCU ALICE CRISTINA;		
B2	Intabulare, drept de PROPRIETATEcumparare ca bun comun, dobandit prin Conventie, cota actuala 1/1, cota initiala 1/1	A1
	1) **NITICU DANIELA FLORENTINA** 2) **NITICU IONUT VALENTIN**	
65583 / 28/08/2014		
Act Administrativ nr. 4919, din 28/08/2014 emis de OCPI Prahova;		
B3	se noteaza faptul ca imobilul se afla sub incidenta art.3 (alin1) din legea nr.17/2014	A1

C. Partea III. SARCINI .

Inscrieri privind dezmembramintele dreptului de proprietate, drepturi reale de garanţie şi sarcini	Referinţe
NU SUNT	

Neutilizabil în circuitul civil

Anexa Nr. 1 La Partea I

Teren

Nr cadastral	Suprafaţa (mp)*	Observaţii / Referinţe
22804	2.500	

* Suprafaţa este determinată in planul de proiecţie Stereo 70.

DETALII LINIARE IMOBIL

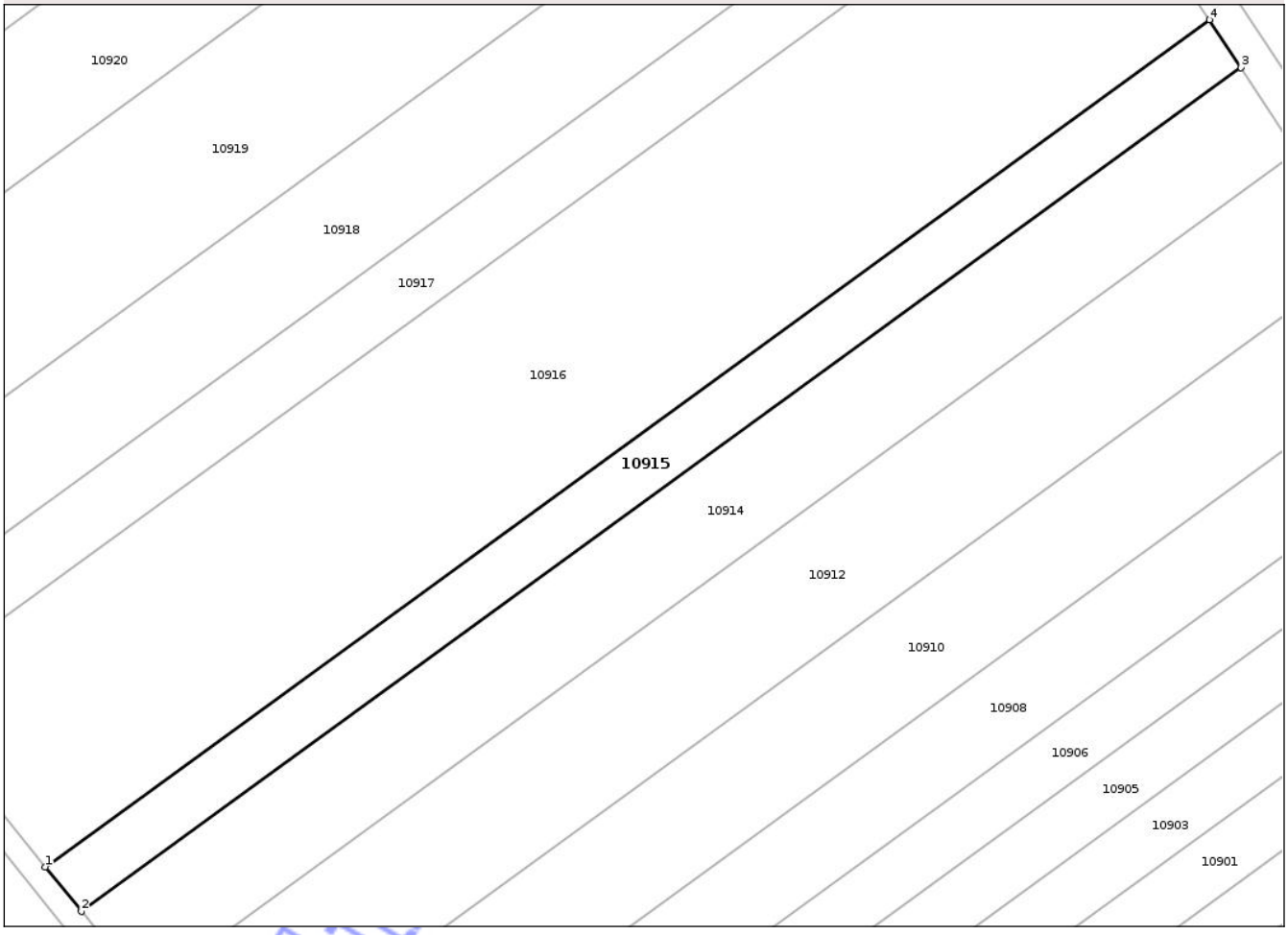

Date referitoare la teren

Crt	Categorie folosinţă	Intra vilan	Suprafaţa (mp)	Tarla	Parcelă	Nr. topo	Observaţii / Referinţe
1	arabil	NU	2.500	107	561/16	-	

Lungime Segmente
1) Valorile lungimilor segmentelor sunt obţinute din proiecţie în plan.

Punct început	X / Y	Punct sfârşit	X / Y	Lungime segment (** (m)
1	570.341,485 378.587,43	2	570.347,761 378.579,669	9.981
2	570.347,761 378.579,669	3	570.550,235 378.726,847	250.314
3	570.550,235 378.726,847	4	570.544,755 378.735,187	9.979
4	570.544,755 378.735,187	1	570.341,485 378.587,43	251.298

**** Lungimile segmentelor sunt determinate în planul de proiecţie Stereo 70 şi sunt rotunjite la 1 milimetru.**

Document care conţine date cu caracter personal, protejat de prevederile Regulamentului (UE) nr. 679/2016 şi Legii 190/2018

***** Distanţa dintre puncte este formată din segmente cumulate ce sunt mai mici decât valoarea 1 milimetru.**

Neutilizabil in circuitul civil

DATE DESPRE IMOBILUL NR. 10916

Oficiul de Cadastru şi Publicitate Imobiliară PRAHOVA
Biroul de Cadastru şi Publicitate Imobiliară Ploieşti

A. Partea I. Descrierea imobilului

TEREN Extravilan

Adresa: Jud. Prahova

Nr. Crt	Nr cadastral Nr. topografic	Suprafaţa* (mp)	Observaţii / Referinţe
A1		10.000	Sector cadastral:87 Teren neimprejmuit;

B. Partea II. Proprietari şi acte

Inscrieri privitoare la dreptul de proprietate şi alte drepturi reale		Referinţe
/		
Act Administrativ nr. 54495, din 19/03/1996 emis de CJSDPAT PRAHOVA;		
B1	Intabulare, drept de PROPRIETATE, dobandit prin Reconstituire, cota actuala 1/1, cota initiala 1/1	A1
	1) **SUDITU DOINA** 2) **CRUCERU MARIA**	

C. Partea III. SARCINI .

Inscrieri privind dezmembramintele dreptului de proprietate, drepturi reale de garanţie şi sarcini	Referinţe
NU SUNT	

Neutilizabil în circuitul civil

Anexa Nr. 1 La Partea I

Teren

Nr cadastral	Suprafaţa (mp)*	Observaţii / Referinţe
	10.000	

* Suprafaţa este determinată in planul de proiecţie Stereo 70.

DETALII LINIARE IMOBIL

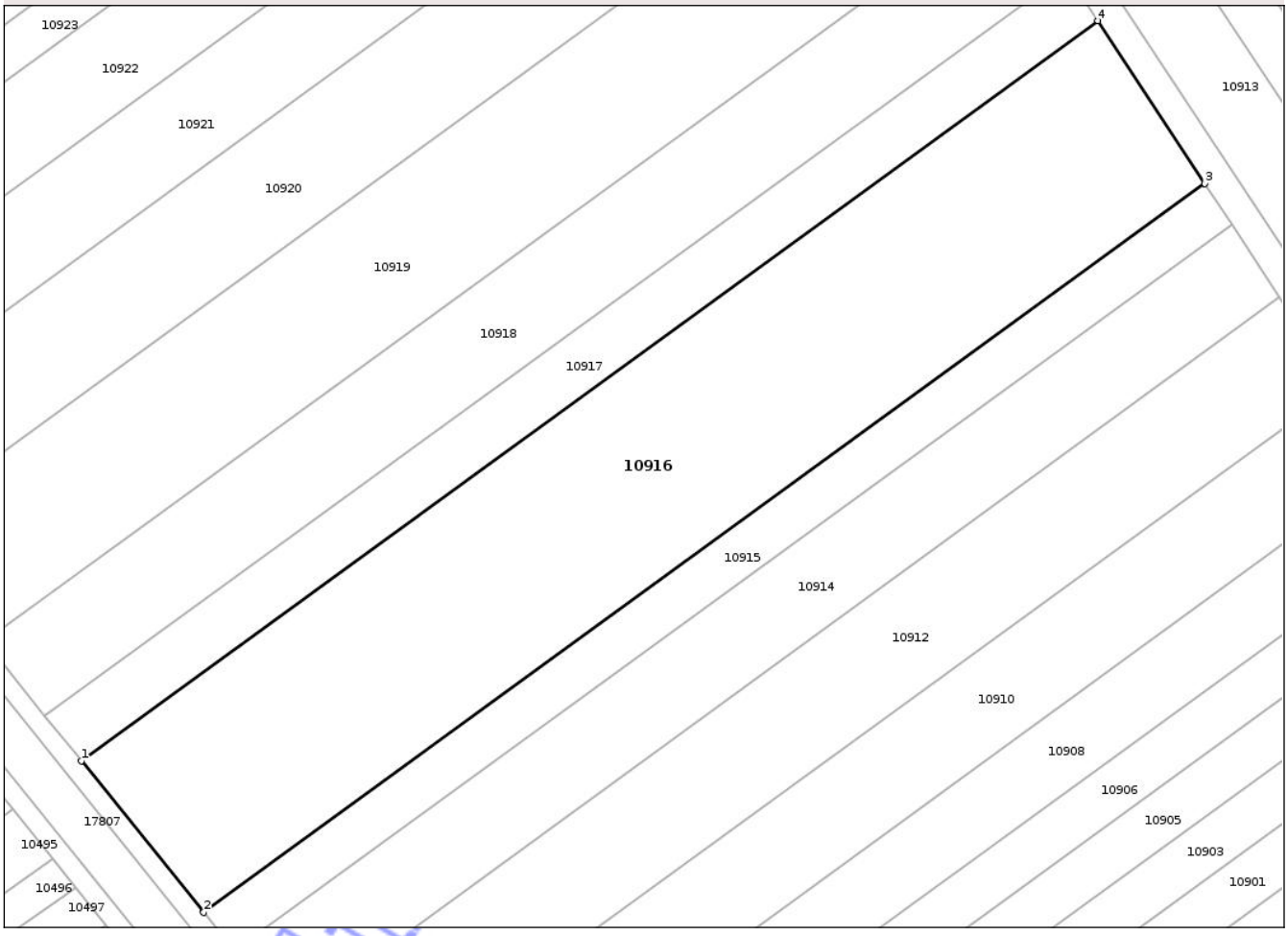

Date referitoare la teren

Crt	Categorie folosinţă	Intra vilan	Suprafaţa (mp)	Tarla	Parcelă	Nr. topo	Observaţii / Referinţe
1	arabil	NU	10.000	107	561/15	-	

Lungime Segmente
1) Valorile lungimilor segmentelor sunt obţinute din proiecţie în plan.

Punct început	X / Y	Punct sfârşit	X / Y	Lungime segment (** (m)
1	570.316,625 378.618,177	2	570.341,485 378.587,43	39.54
2	570.341,485 378.587,43	3	570.544,755 378.735,187	251.298
3	570.544,755 378.735,187	4	570.523,047 378.768,224	39.531
4	570.523,047 378.768,224	1	570.316,625 378.618,177	255.194

**** Lungimile segmentelor sunt determinate în planul de proiecţie Stereo 70 şi sunt rotunjite la 1 milimetru.**

Document care conţine date cu caracter personal, protejat de prevederile Regulamentului (UE) nr. 679/2016 şi Legii 190/2018

***** Distanţa dintre puncte este formată din segmente cumulate ce sunt mai mici decât valoarea 1 milimetru.**

Neutilizabil in circuitul civil

DATE DESPRE IMOBILUL NR. 10917

Oficiul de Cadastru şi Publicitate Imobiliară PRAHOVA
Biroul de Cadastru şi Publicitate Imobiliară Ploieşti

A. Partea I. Descrierea imobilului

TEREN Extravilan

Adresa: Jud. Prahova

Nr. Crt	Nr cadastral Nr. topografic	Suprafaţa* (mp)	Observaţii / Referinţe
A1	26027	3.000	Sector cadastral:87 Teren neimprejmuit;

B. Partea II. Proprietari şi acte

Inscrieri privitoare la dreptul de proprietate şi alte drepturi reale		Referinţe
64875 / 17/05/2022		
Act Notarial nr. 1027, din 16/05/2022 emis de NP Dobre Stelorian Daniel (contract de vanzare cumparare);		
B2	Intabulare, drept de PROPRIETATEcumparare, dobandit prin Conventie, cota actuala 1/1, cota initiala 1/1	A1
	1) **SC KOSAL - AGROSERV SRL**, CIF:21359768	

C. Partea III. SARCINI .

Inscrieri privind dezmembramintele dreptului de proprietate, drepturi reale de garanţie şi sarcini	Referinţe
NU SUNT	

Neutilizabil în circuitul civil

Anexa Nr. 1 La Partea I

Teren

Nr cadastral	Suprafaţa (mp)*	Observaţii / Referinţe
26027	3.000	

* Suprafaţa este determinată in planul de proiecţie Stereo 70.

DETALII LINIARE IMOBIL

Date referitoare la teren

Crt	Categorie folosinţă	Intra vilan	Suprafaţa (mp)	Tarla	Parcelă	Nr. topo	Observaţii / Referinţe
1	arabil	NU	3.000	107	561/14	-	

Lungime Segmente
1) Valorile lungimilor segmentelor sunt obţinute din proiecţie în plan.

Punct început	X / Y	Punct sfârşit	X / Y	Lungime segment (** (m)
1	570.309,241 378.627,309	2	570.316,625 378.618,177	11.744
2	570.316,625 378.618,177	3	570.523,047 378.768,224	255.194
3	570.523,047 378.768,224	4	570.516,599 378.778,038	11.743
4	570.516,599 378.778,038	1	570.309,241 378.627,309	256.352

**** Lungimile segmentelor sunt determinate în planul de proiecţie Stereo 70 şi sunt rotunjite la 1 milimetru.**

Document care conţine date cu caracter personal, protejat de prevederile Regulamentului (UE) nr. 679/2016 şi Legii 190/2018

***** Distanţa dintre puncte este formată din segmente cumulate ce sunt mai mici decât valoarea 1 milimetru.**

Neutilizabil in circuitul civil

DATE DESPRE IMOBILUL NR. 10918

Oficiul de Cadastru şi Publicitate Imobiliară PRAHOVA
Biroul de Cadastru şi Publicitate Imobiliară Ploieşti

A. Partea I. Descrierea imobilului

TEREN Extravilan

Adresa: Jud. Prahova

Nr. Crt	Nr cadastral Nr. topografic	Suprafaţa* (mp)	Observaţii / Referinţe
A1		Din acte: 8.000 Masurata: 5.000	Sector cadastral:87 Teren neimprejmuit;

B. Partea II. Proprietari şi acte

Inscrieri privitoare la dreptul de proprietate şi alte drepturi reale		Referinţe
/		
Act Administrativ nr. 58231, din 16/09/1996 emis de CJSDPAT PRAHOVA;		
B1	Intabulare, drept de PROPRIETATE, dobandit prin Reconstituire, cota actuala 1/1, cota initiala 1/1	A1
	1) **ILIE GHEORGHE** 2) **ILIE PETRE** 3) **IANCU CONSTANŢA**	

C. Partea III. SARCINI .

Inscrieri privind dezmembramintele dreptului de proprietate, drepturi reale de garanţie şi sarcini	Referinţe
NU SUNT	

Neutilizabil în circuitul civil

Anexa Nr. 1 La Partea I

Teren

Nr cadastral	Suprafaţa (mp)*	Observaţii / Referinţe
	Din acte: 8.000 Masurata: 5.000	

* Suprafaţa este determinată in planul de proiecţie Stereo 70.

DETALII LINIARE IMOBIL

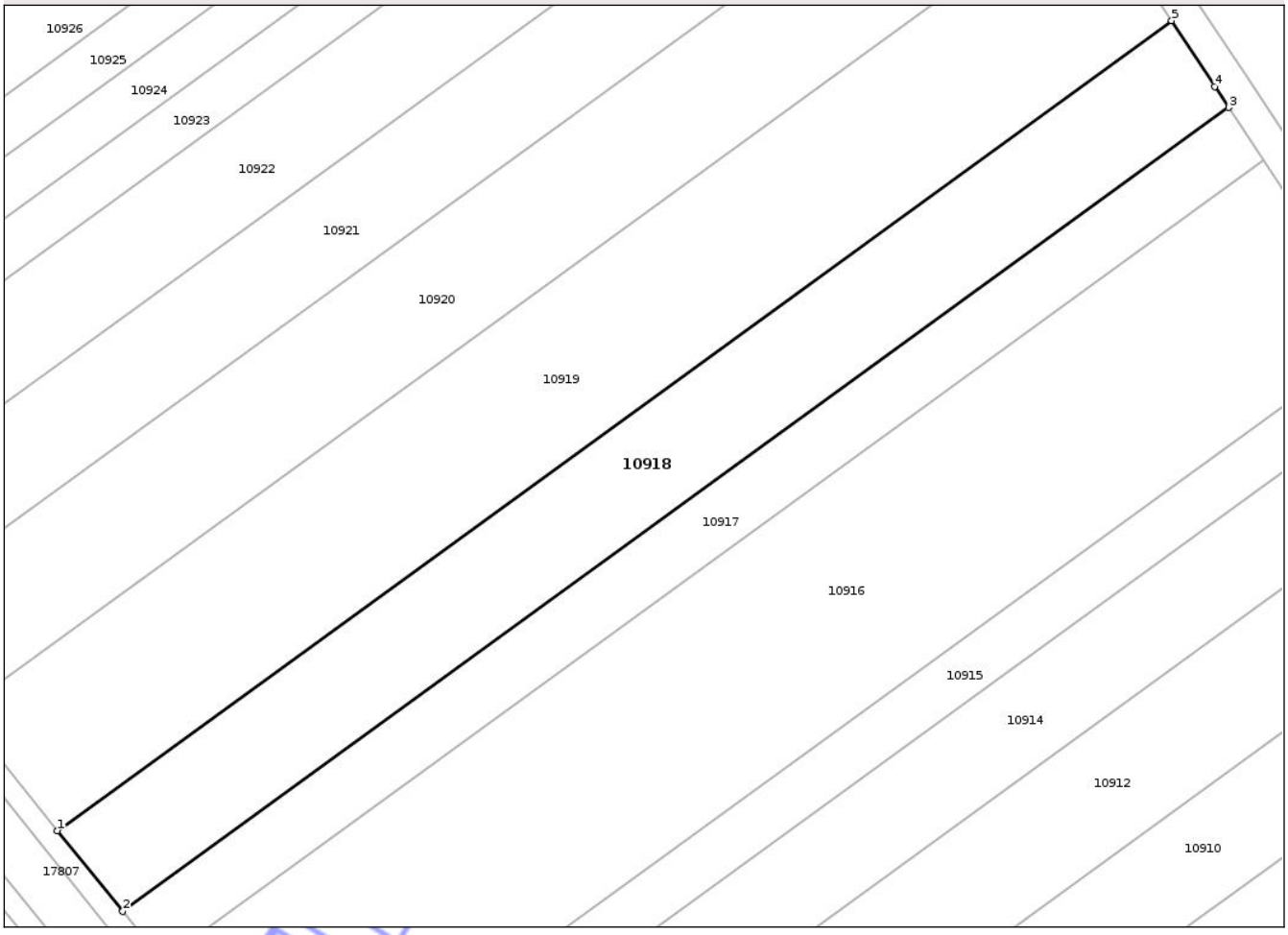

Date referitoare la teren

Crt	Categorie folosinţă	Intra vilan	Suprafaţa (mp)	Tarla	Parcelă	Nr. topo	Observaţii / Referinţe
1	arabil	NU	5.000	107	561/14	-	Diferenta de suprafata se regaseste la ID-ul 10917

Lungime Segmente
1) Valorile lungimilor segmentelor sunt obţinute din proiecţie în plan.

Punct început	X / Y	Punct sfârşit	X / Y	Lungime segment (** (m)
1	570.297,007 378.642,44	2	570.309,241 378.627,309	19.458
2	570.309,241 378.627,309	3	570.516,599 378.778,038	256.352
3	570.516,599 378.778,038	4	570.514,019 378.781,963	4.697
4	570.514,019 378.781,963	5	570.505,916 378.794,295	14.756
5	570.505,916 378.794,295	1	570.297,007 378.642,44	258.269

Document care conţine date cu caracter personal, protejat de prevederile Regulamentului (UE) nr. 679/2016 şi Legii 190/2018

**** Lungimile segmentelor sunt determinate în planul de proiecţie Stereo 70 şi sunt rotunjite la 1 milimetru.**
***** Distanţa dintre puncte este formată din segmente cumulate ce sunt mai mici decât valoarea 1 milimetru.**

Neutilizabil in circuitul civil

DATE DESPRE IMOBILUL NR. 10919

Oficiul de Cadastru şi Publicitate Imobiliară PRAHOVA
Biroul de Cadastru şi Publicitate Imobiliară Ploieşti

A. Partea I. Descrierea imobilului

TEREN Extravilan

Adresa: Jud. Prahova

Nr. Crt	Nr cadastral Nr. topografic	Suprafaţa* (mp)	Observaţii / Referinţe
A1		7.500	Sector cadastral:87 Teren neimprejmuit;

B. Partea II. Proprietari şi acte

Inscrieri privitoare la dreptul de proprietate şi alte drepturi reale		Referinţe
/		
Act Administrativ nr. 56465, din 25/04/1996 emis de CJSDPAT PRAHOVA;		
B1	Intabulare, drept de PROPRIETATE, dobandit prin Reconstituire, cota actuala 1/1, cota initiala 1/1	A1
	1) **CRĂCIUN ANA** 2) **CRĂCIUN VASILE** 3) **CRĂCIUN TUDOR** 4) **CRĂCIUN GHEORGHE** 5) **CRĂCIUN ION** 6) **CRĂCIUN GH AUREL** 7) **CIOBANU MARIA** 8) **CRĂCIUN D GHEORGHE**	

C. Partea III. SARCINI .

Inscrieri privind dezmembramintele dreptului de proprietate, drepturi reale de garanţie şi sarcini	Referinţe
NU SUNT	

Neutilizabil in circuitul civil

Anexa Nr. 1 La Partea I

Teren

Nr cadastral	Suprafaţa (mp)*	Observaţii / Referinţe
	7.500	

* Suprafaţa este determinată in planul de proiecţie Stereo 70.

DETALII LINIARE IMOBIL

Date referitoare la teren

Crt	Categorie folosinţă	Intra vilan	Suprafaţa (mp)	Tarla	Parcelă	Nr. topo	Observaţii / Referinţe
1	arabil	NU	7.500	107	561/13	-	

Lungime Segmente
1) Valorile lungimilor segmentelor sunt obţinute din proiecţie în plan.

Punct început	X / Y	Punct sfârşit	X / Y	Lungime segment (** (m)
1	570.278,825 378.664,927	2	570.297,007 378.642,44	28.918
2	570.297,007 378.642,44	3	570.505,916 378.794,295	258.269
3	570.505,916 378.794,295	4	570.490,039 378.818,458	28.912
4	570.490,039 378.818,458	1	570.278,825 378.664,927	261.119

**** Lungimile segmentelor sunt determinate în planul de proiecţie Stereo 70 şi sunt rotunjite la 1 milimetru.**

Document care conţine date cu caracter personal, protejat de prevederile Regulamentului (UE) nr. 679/2016 şi Legii 190/2018

***** Distanţa dintre puncte este formată din segmente cumulate ce sunt mai mici decât valoarea 1 milimetru.**

Neutilizabil in circuitul civil

DATE DESPRE IMOBILUL NR. 10920

Oficiul de Cadastru şi Publicitate Imobiliară PRAHOVA
Biroul de Cadastru şi Publicitate Imobiliară Ploieşti

A. Partea I. Descrierea imobilului

TEREN Extravilan

Adresa: Jud. Prahova

Nr. Crt	Nr cadastral Nr. topografic	Suprafaţa* (mp)	Observaţii / Referinţe
A1		6.000	Sector cadastral:87 Teren neimprejmuit;

B. Partea II. Proprietari şi acte

Inscrieri privitoare la dreptul de proprietate şi alte drepturi reale		Referinţe
/		
Act Administrativ nr. 51522, din 29/11/1995 emis de CJSDPAT PRAHOVA;		
B1	Intabulare, drept de PROPRIETATE, dobandit prin Reconstituire, cota actuala 1/1, cota initiala 1/1	A1
	1) **STROE ELENA**	

C. Partea III. SARCINI .

Inscrieri privind dezmembramintele dreptului de proprietate, drepturi reale de garanţie şi sarcini	Referinţe
NU SUNT	

Neutilizabil în circuitul civil

Anexa Nr. 1 La Partea I

Teren

Nr cadastral	Suprafaţa (mp)*	Observaţii / Referinţe
	6.000	

* Suprafaţa este determinată in planul de proiecţie Stereo 70.

DETALII LINIARE IMOBIL



Date referitoare la teren

Crt	Categorie folosinţă	Intra vilan	Suprafaţa (mp)	Tarla	Parcelă	Nr. topo	Observaţii / Referinţe
1	arabil	NU	6.000	107	561/12	-	

Lungime Segmente

1) Valorile lungimilor segmentelor sunt obţinute din proiecţie în plan.

Punct început	X / Y	Punct sfârşit	X / Y	Lungime segment (** (m)
1	570.264,42 378.682,741	2	570.278,825 378.664,927	22.909
2	570.278,825 378.664,927	3	570.490,039 378.818,458	261.119
3	570.490,039 378.818,458	4	570.477,461 378.837,6	22.905
4	570.477,461 378.837,6	1	570.264,42 378.682,741	263.378

**** Lungimile segmentelor sunt determinate în planul de proiecţie Stereo 70 şi sunt rotunjite la 1 milimetru.**

Document care conţine date cu caracter personal, protejat de prevederile Regulamentului (UE) nr. 679/2016 şi Legii 190/2018

***** Distanţa dintre puncte este formată din segmente cumulate ce sunt mai mici decât valoarea 1 milimetru.**

Neutilizabil in circuitul civil

DATE DESPRE IMOBILUL NR. 10921

Oficiul de Cadastru şi Publicitate Imobiliară PRAHOVA
Biroul de Cadastru şi Publicitate Imobiliară Ploieşti

A. Partea I. Descrierea imobilului

TEREN Extravilan

Adresa: Jud. Prahova

Nr. Crt	Nr cadastral Nr. topografic	Suprafaţa* (mp)	Observaţii / Referinţe
A1		5.000	Sector cadastral:87 Teren neimprejmuit;

B. Partea II. Proprietari şi acte

Inscrieri privitoare la dreptul de proprietate şi alte drepturi reale		Referinţe
/		
Act Administrativ nr. 58226, din 16/09/1996 emis de CJSDPAT PRAHOVA;		
B1	Intabulare, drept de PROPRIETATE, dobandit prin Reconstituire, cota actuala 1/1, cota initiala 1/1	A1
	1) **STOICA MARIA**	

C. Partea III. SARCINI .

Inscrieri privind dezmembramintele dreptului de proprietate, drepturi reale de garanţie şi sarcini	Referinţe
NU SUNT	

Neutilizabil în circuitul civil

Anexa Nr. 1 La Partea I

Teren

Nr cadastral	Suprafaţa (mp)*	Observaţii / Referinţe
	5.000	

* Suprafaţa este determinată in planul de proiecţie Stereo 70.

DETALII LINIARE IMOBIL



Date referitoare la teren

Crt	Categorie folosinţă	Intra vilan	Suprafaţa (mp)	Tarla	Parcelă	Nr. topo	Observaţii / Referinţe
1	arabil	NU	5.000	107	561/11	-	

Lungime Segmente
1) Valorile lungimilor segmentelor sunt obţinute din proiecţie în plan.

Punct început	X / Y	Punct sfârşit	X / Y	Lungime segment (** (m)
1	570.252,511 378.697,471	2	570.264,42 378.682,741	18.942
2	570.264,42 378.682,741	3	570.477,461 378.837,6	263.378
3	570.477,461 378.837,6	4	570.467,062 378.853,427	18.938
4	570.467,062 378.853,427	1	570.252,511 378.697,471	265.244

**** Lungimile segmentelor sunt determinate în planul de proiecţie Stereo 70 şi sunt rotunjite la 1 milimetru.**

Document care conţine date cu caracter personal, protejat de prevederile Regulamentului (UE) nr. 679/2016 şi Legii 190/2018

***** Distanţa dintre puncte este formată din segmente cumulate ce sunt mai mici decât valoarea 1 milimetru.**

Neutilizabil in circuitul civil

DATE DESPRE IMOBILUL NR. 10922

Oficiul de Cadastru şi Publicitate Imobiliară PRAHOVA
Biroul de Cadastru şi Publicitate Imobiliară Ploieşti

A. Partea I. Descrierea imobilului

TEREN Extravilan

Adresa: Jud. Prahova

Nr. Crt	Nr cadastral Nr. topografic	Suprafaţa* (mp)	Observaţii / Referinţe
A1		5.000	Sector cadastral:87 Teren neimprejmuit;

B. Partea II. Proprietari şi acte

Inscrieri privitoare la dreptul de proprietate şi alte drepturi reale		Referinţe
/		
Act Administrativ nr. 51561, din 28/12/1995 emis de CJSDPAT PRAHOVA;		
B1	Intabulare, drept de PROPRIETATE, dobandit prin Reconstituire, cota actuala 1/1, cota initiala 1/1	A1
	1) **CIOBANU GHEORGHE**	

C. Partea III. SARCINI .

Inscrieri privind dezmembramintele dreptului de proprietate, drepturi reale de garanţie şi sarcini	Referinţe
NU SUNT	

Neutilizabil în circuitul civil

Anexa Nr. 1 La Partea I

Teren

Nr cadastral	Suprafaţa (mp)*	Observaţii / Referinţe
	5.000	

* Suprafaţa este determinată in planul de proiecţie Stereo 70.

DETALII LINIARE IMOBIL



Date referitoare la teren

Crt	Categorie folosinţă	Intra vilan	Suprafaţa (mp)	Tarla	Parcelă	Nr. topo	Observaţii / Referinţe
1	arabil	NU	5.000	107	561/10	-	

Lungime Segmente
1) Valorile lungimilor segmentelor sunt obţinute din proiecţie în plan.

Punct început	X / Y	Punct sfârşit	X / Y	Lungime segment (** (m)
1	570.240,623 378.712,051	2	570.247,142 378.704,11	10.274
2	570.247,142 378.704,11	3	570.252,511 378.697,471	8.538
3	570.252,511 378.697,471	4	570.467,062 378.853,427	265.244
4	570.467,062 378.853,427	5	570.456,735 378.869,143	18.805
5	570.456,735 378.869,143	1	570.240,623 378.712,051	267.175

Document care conţine date cu caracter personal, protejat de prevederile Regulamentului (UE) nr. 679/2016 şi Legii 190/2018

**** Lungimile segmentelor sunt determinate în planul de proiecţie Stereo 70 şi sunt rotunjite la 1 milimetru.**
***** Distanţa dintre puncte este formată din segmente cumulate ce sunt mai mici decât valoarea 1 milimetru.**

Neutilizabil in circuitul civil

DATE DESPRE IMOBILUL NR. 10923

Oficiul de Cadastru şi Publicitate Imobiliară PRAHOVA
Biroul de Cadastru şi Publicitate Imobiliară Ploieşti

A. Partea I. Descrierea imobilului

TEREN Extravilan

Adresa: Jud. Prahova

Nr. Crt	Nr cadastral Nr. topografic	Suprafaţa* (mp)	Observaţii / Referinţe
A1		2.500	Sector cadastral:87 Teren neimprejmuit;

B. Partea II. Proprietari şi acte

Inscrieri privitoare la dreptul de proprietate şi alte drepturi reale		Referinţe
/		
Act Administrativ nr. 201091, din 21/11/2007 emis de CJSDPAT PRAHOVA;		
B1	Intabulare, drept de PROPRIETATE, dobandit prin Reconstituire, cota actuala 1/1, cota initiala 1/1	A1
	1) **ION C ION**	

C. Partea III. SARCINI .

Inscrieri privind dezmembramintele dreptului de proprietate, drepturi reale de garanţie şi sarcini	Referinţe
NU SUNT	

Neutilizabil în circuitul civil

Anexa Nr. 1 La Partea I

Teren

Nr cadastral	Suprafaţa (mp)*	Observaţii / Referinţe
	2.500	

* Suprafaţa este determinată in planul de proiecţie Stereo 70.

DETALII LINIARE IMOBIL



Date referitoare la teren

Crt	Categorie folosinţă	Intra vilan	Suprafaţa (mp)	Tarla	Parcelă	Nr. topo	Observaţii / Referinţe
1	arabil	NU	2.500	107	561/9	-	

Lungime Segmente

1) Valorile lungimilor segmentelor sunt obţinute din proiecţie în plan.

Punct început	X / Y	Punct sfârşit	X / Y	Lungime segment (** (m)
1	570.234,686 378.719,282	2	570.240,623 378.712,051	9.356
2	570.240,623 378.712,051	3	570.456,735 378.869,143	267.175
3	570.456,735 378.869,143	4	570.451,601 378.876,957	9.35
4	570.451,601 378.876,957	1	570.234,686 378.719,282	268.167

**** Lungimile segmentelor sunt determinate în planul de proiecţie Stereo 70 şi sunt rotunjite la 1 milimetru.**

Document care conţine date cu caracter personal, protejat de prevederile Regulamentului (UE) nr. 679/2016 şi Legii 190/2018

***** Distanţa dintre puncte este formată din segmente cumulate ce sunt mai mici decât valoarea 1 milimetru.**

Neutilizabil in circuitul civil

DATE DESPRE IMOBILUL NR. 10924

Oficiul de Cadastru şi Publicitate Imobiliară PRAHOVA
Biroul de Cadastru şi Publicitate Imobiliară Ploieşti

A. Partea I. Descrierea imobilului

TEREN Extravilan

Adresa: Jud. Prahova

Nr. Crt	Nr cadastral Nr. topografic	Suprafaţa* (mp)	Observaţii / Referinţe
A1		2.500	Sector cadastral:87 Teren neimprejmuit;

B. Partea II. Proprietari şi acte

Inscrieri privitoare la dreptul de proprietate şi alte drepturi reale		Referinţe
/		
Act Administrativ nr. 58223, din 29/05/1996 emis de CJSDPAT PRAHOVA;		
B1	Intabulare, drept de PROPRIETATE, dobandit prin Reconstituire, cota actuala 1/1, cota initiala 1/1	A1
	1) **URZEALĂ T. VASILE**	

C. Partea III. SARCINI .

Inscrieri privind dezmembramintele dreptului de proprietate, drepturi reale de garanţie şi sarcini	Referinţe
NU SUNT	

Neutilizabil în circuitul civil

Anexa Nr. 1 La Partea I

Teren

Nr cadastral	Suprafaţa (mp)*	Observaţii / Referinţe
	2.500	

* Suprafaţa este determinată in planul de proiecţie Stereo 70.

DETALII LINIARE IMOBIL

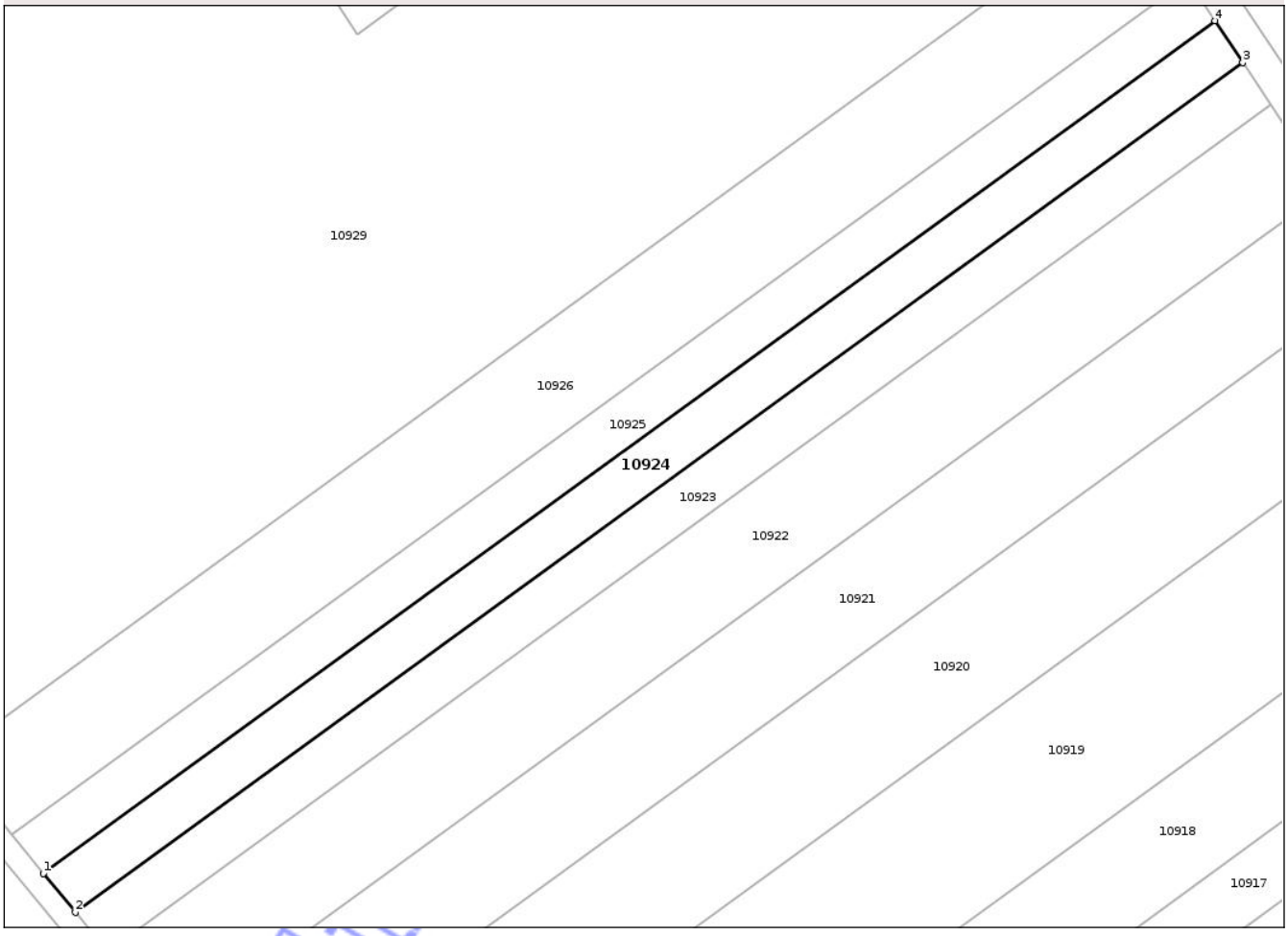

Date referitoare la teren

Crt	Categorie folosinţă	Intra vilan	Suprafaţa (mp)	Tarla	Parcelă	Nr. topo	Observaţii / Referinţe
1	arabil	NU	2.500	107	56/8	-	

Lungime Segmente
1) Valorile lungimilor segmentelor sunt obţinute din proiecţie în plan.

Punct început	X / Y	Punct sfârşit	X / Y	Lungime segment (** (m)
1	570.228,771 378.726,487	2	570.234,686 378.719,282	9.322
2	570.234,686 378.719,282	3	570.451,601 378.876,957	268.167
3	570.451,601 378.876,957	4	570.446,485 378.884,742	9.316
4	570.446,485 378.884,742	1	570.228,771 378.726,487	269.154

**** Lungimile segmentelor sunt determinate în planul de proiecţie Stereo 70 şi sunt rotunjite la 1 milimetru.**

Document care conţine date cu caracter personal, protejat de prevederile Regulamentului (UE) nr. 679/2016 şi Legii 190/2018

***** Distanţa dintre puncte este formată din segmente cumulate ce sunt mai mici decât valoarea 1 milimetru.**

Neutilizabil in circuitul civil

DATE DESPRE IMOBILUL NR. 10925

Oficiul de Cadastru şi Publicitate Imobiliară PRAHOVA
Biroul de Cadastru şi Publicitate Imobiliară Ploieşti

A. Partea I. Descrierea imobilului

TEREN Extravilan

Adresa: Jud. Prahova

Nr. Crt	Nr cadastral Nr. topografic	Suprafaţa* (mp)	Observaţii / Referinţe
A1		2.500	Sector cadastral:87 Teren neimprejmuit;

B. Partea II. Proprietari şi acte

Inscrieri privitoare la dreptul de proprietate şi alte drepturi reale		Referinţe
/		
Act Administrativ nr. 58224, din 29/03/1996 emis de CJSDPAT PRAHOVA;		
B1	Intabulare, drept de PROPRIETATE, dobandit prin Reconstituire, cota actuala 6/8, cota initiala 6/8	A1
	1) **URZEALĂ TUDOR TUDOR**	
Act Notarial nr. 38, din 26/09/2014 emis de SPN LEX;		
B2	Intabulare, drept de PROPRIETATE, dobandit prin Succesiune, cota actuala 1/8, cota initiala 1/8	A1
	1) **ŞTEFAN LUCIA**	

C. Partea III. SARCINI .

Inscrieri privind dezmembramintele dreptului de proprietate, drepturi reale de garanţie şi sarcini	Referinţe
NU SUNT	

Neutilizabil în circuitul civil

Anexa Nr. 1 La Partea I

Teren

Nr cadastral	Suprafaţa (mp)*	Observaţii / Referinţe
	2.500	

* Suprafaţa este determinată in planul de proiecţie Stereo 70.

DETALII LINIARE IMOBIL

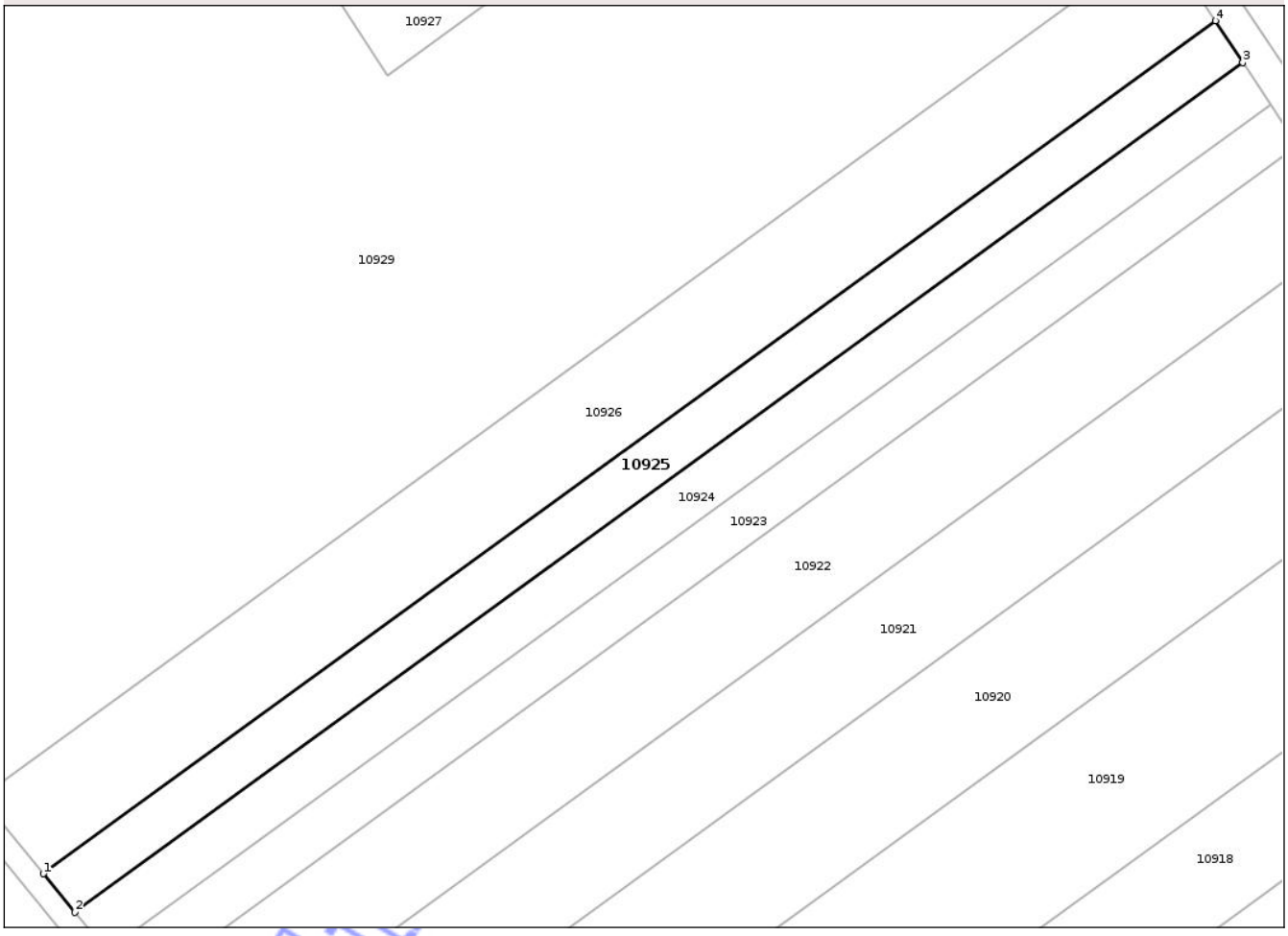

Date referitoare la teren

Crt	Categorie folosinţă	Intra vilan	Suprafaţa (mp)	Tarla	Parcelă	Nr. topo	Observaţii / Referinţe
1	arabil	NU	2.500	107	561/7	-	

Lungime Segmente

1) Valorile lungimilor segmentelor sunt obţinute din proiecţie în plan.

Punct început	X / Y	Punct sfârşit	X / Y	Lungime segment (** (m)
1	570.222,878 378.733,665	2	570.228,771 378.726,487	9.287
2	570.228,771 378.726,487	3	570.446,485 378.884,742	269.154
3	570.446,485 378.884,742	4	570.441,388 378.892,499	9.282
4	570.441,388 378.892,499	1	570.222,878 378.733,665	270.139

**** Lungimile segmentelor sunt determinate în planul de proiecţie Stereo 70 şi sunt rotunjite la 1 milimetru.**

Document care conţine date cu caracter personal, protejat de prevederile Regulamentului (UE) nr. 679/2016 şi Legii 190/2018

***** Distanţa dintre puncte este formată din segmente cumulate ce sunt mai mici decât valoarea 1 milimetru.**

Neutilizabil in circuitul civil

DATE DESPRE IMOBILUL NR. 10926

Oficiul de Cadastru şi Publicitate Imobiliară PRAHOVA
Biroul de Cadastru şi Publicitate Imobiliară Ploieşti

A. Partea I. Descrierea imobilului

TEREN Extravilan

Adresa: Jud. Prahova

Nr. Crt	Nr cadastral Nr. topografic	Suprafaţa* (mp)	Observaţii / Referinţe
A1		5.000	Sector cadastral:87 Teren neimprejmuit;

B. Partea II. Proprietari şi acte

Inscrieri privitoare la dreptul de proprietate şi alte drepturi reale		Referinţe
/		
Act Administrativ nr. 54477, din 11/03/1996 emis de CJSDPAT PRAHOVA;		
B1	Intabulare, drept de PROPRIETATE, dobandit prin Reconstituire, cota actuala 1/1, cota initiala 1/1	A1
	1) **IACOB VASILICA**	

C. Partea III. SARCINI .

Inscrieri privind dezmembramintele dreptului de proprietate, drepturi reale de garanţie şi sarcini	Referinţe
NU SUNT	

Neutilizabil în circuitul civil

Anexa Nr. 1 La Partea I

Teren

Nr cadastral	Suprafaţa (mp)*	Observaţii / Referinţe
	5.000	

* Suprafaţa este determinată in planul de proiecţie Stereo 70.

DETALII LINIARE IMOBIL

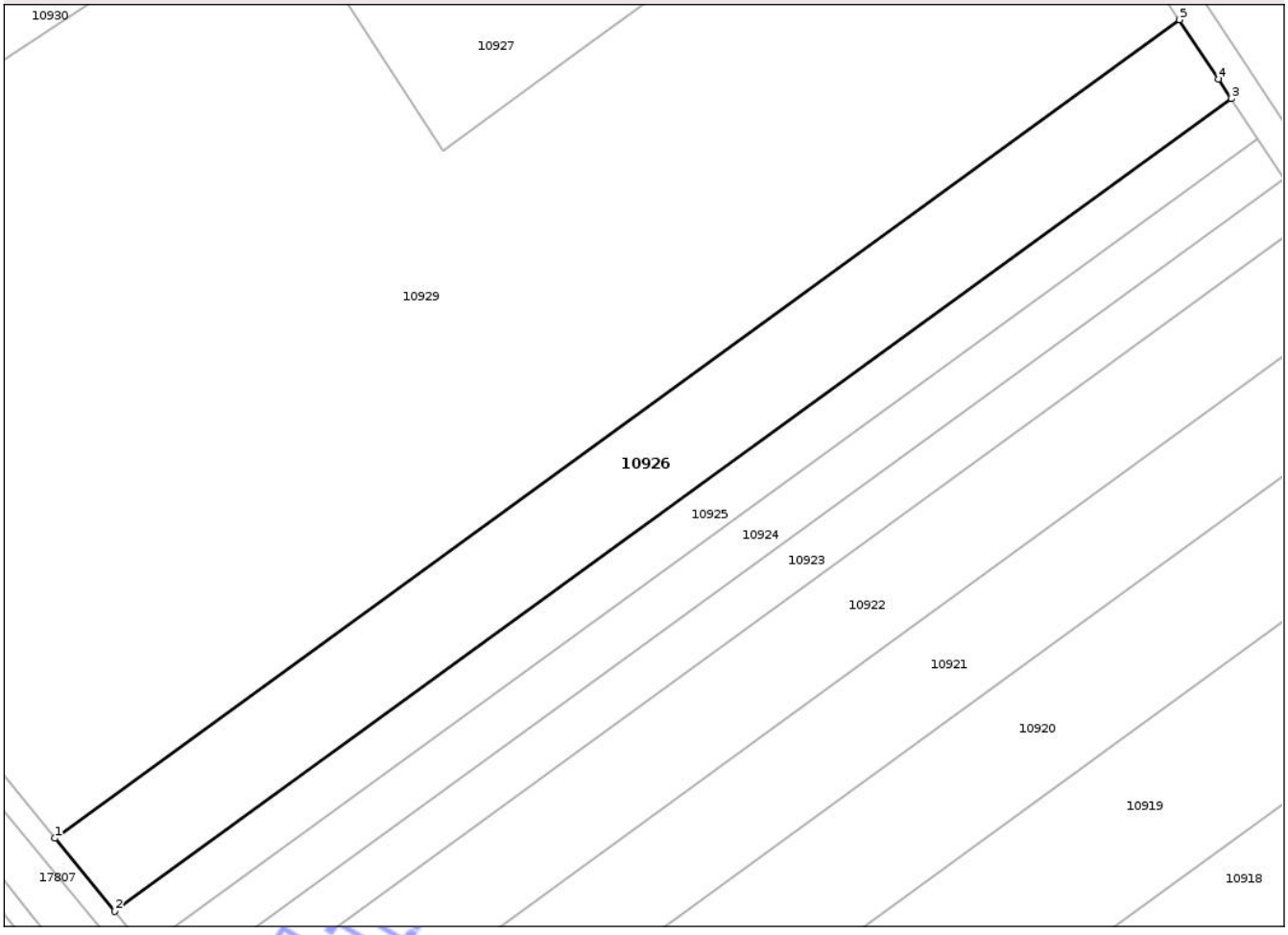

Date referitoare la teren

Crt	Categorie folosinţă	Intra vilan	Suprafaţa (mp)	Tarla	Parcelă	Nr. topo	Observaţii / Referinţe
1	arabil	NU	5.000	107	561/6	-	

Lungime Segmente
1) Valorile lungimilor segmentelor sunt obţinute din proiecţie în plan.

Punct început	X / Y	Punct sfârşit	X / Y	Lungime segment (** (m)
1	570.211,156 378.747,944	2	570.222,878 378.733,665	18.474
2	570.222,878 378.733,665	3	570.441,388 378.892,499	270.139
3	570.441,388 378.892,499	4	570.438,889 378.896,302	4.551
4	570.438,889 378.896,302	5	570.431,249 378.907,929	13.912
5	570.431,249 378.907,929	1	570.211,156 378.747,944	272.096

Document care conţine date cu caracter personal, protejat de prevederile Regulamentului (UE) nr. 679/2016 şi Legii 190/2018

**** Lungimile segmentelor sunt determinate în planul de proiecţie Stereo 70 şi sunt rotunjite la 1 milimetru.**
***** Distanţa dintre puncte este formată din segmente cumulate ce sunt mai mici decât valoarea 1 milimetru.**

Neutilizabil in circuitul civil

DATE DESPRE IMOBILUL NR. 10927

Oficiul de Cadastru şi Publicitate Imobiliară PRAHOVA
Biroul de Cadastru şi Publicitate Imobiliară Ploieşti

A. Partea I. Descrierea imobilului

Nr. CF vechi:3053
Nr. cadastral vechi:10337

TEREN Intravilan

Adresa: Loc. Târgsoru Nou, Jud. Prahova, T107, Cc558

Nr. Crt	Nr cadastral Nr. topografic	Suprafaţa* (mp)	Observaţii / Referinţe
A1	20580	8.049	Sector cadastral:87 Teren neimprejmuit;

Construcţii

Crt	Nr cadastral Nr. topografic	Adresa	Observaţii / Referinţe
A1.1	20580-C1	Loc. Târgsoru Nou, Jud. Prahova, T107, Cc558	Nr. niveluri:1; S. construita la sol:8 mp; C1 - DEPOZIT CARBURANT; Sup.constr.desf.=8 mp
A1.2	20580-C2	Loc. Târgsoru Nou, Jud. Prahova, T107, Cc558	Nr. niveluri:1; S. construita la sol:157 mp; C2 - BIROU+DORMITOR; Sup.constr.desf.=157 mp
A1.3	20580-C3	Loc. Târgsoru Nou, Jud. Prahova, T107, Cc558	Nr. niveluri:1; S. construita la sol:225 mp; C3 - ATELIER - Sup.constr.desf.= 225 mp
A1.4	20580-C4	Loc. Târgsoru Nou, Jud. Prahova, T107, Cc558	Nr. niveluri:1; S. construita la sol:65 mp; C4 - ATELIER - Sup.constr.desf.= 65 mp
A1.5	20580-C5	Loc. Târgsoru Nou, Jud. Prahova, T107, Cc558	Nr. niveluri:1; S. construita la sol:69 mp; C5 - GARAJ - Sup.constr.desf.= 69 mp

B. Partea II. Proprietari şi acte

Inscrieri privitoare la dreptul de proprietate şi alte drepturi reale		Referinţe
105413 / 15/11/2018		
Act Administrativ nr. 18499, din 14/11/2018 emis de PRIMARIA RICESTII-RAHTIVANI;		
B8	se noteaza actualizarea informatiilor cadastrale in sensul schimbarii grupei de destinatie a imobilului din 'extravilan' in 'intravilan'	A1
107466 / 21/11/2018		
Act Administrativ nr. 105413, din 15/11/2018 emis de OCPI PRAHOVA;		
B9	se indreapta eroarea materiala strecurata in cuprinsul prezentei carti funciare in sensul ca imobilul nu se afla sub incidenta art.3 (alin.1) din Legea nr.17/2014	A1, A1.1, A1.2, A1.3, A1.4, A1.5
110772 / 29/11/2018		
Act Administrativ nr. seria CG nr.617786, din 05/05/2015 emis de CONSULATUL GENERAL AL ROMANIEI LA NEW YORK;		
B10	se noteaza schimbarea numelui proprietarei imobilului din Trandafirescu Iulia Carmen in Ring Iulia Carmen	A1, A1.1, A1.2, A1.3, A1.4, A1.5
Act Notarial nr. 5522, din 28/11/2018 emis de NP Dragan Nicoleta;		
B11	Intabulare, drept de PROPRIETATEcumparare, dobandit prin Conventie, cota actuala 1/1, cota initiala 1/1	A1
	1) **SC KOSAL - AGROSERV SRL**, CIF:21359768	
B12	Intabulare, drept de PROPRIETATEcumparare, dobandit prin Conventie, cota actuala 1/1, cota initiala 1/1	A1.1, A1.2, A1.3, A1.4, A1.5
	1) **SC KOSAL - AGROSERV SRL**, CIF:21359768	
30862 / 25/03/2019		
Act Administrativ nr. 110772, din 29/11/2018 emis de O.C.P.I. PRAHOVA;		
B13	se respinge cererea de repozitionare intrucat documentatia cadastrala nu a fost avizata	A1, A1.1, A1.2, A1.3, A1.4, A1.5
38220 / 11/04/2019		
Act Notarial nr. 1296, din 30/05/2019 emis de NP Dobre Stelorian Daniel (act administrativ nr 30862 din 25.03.2019, emis de OCPI Prahova;act administrativ nr 110772 din 29.11.2018, emis de OCPI Prahova);		
B14	se actualizeaza informatiile cadastrale conform documentatiei tehnice anexata in sensul ca se modifica limitele si suprafata imobilului	A1, A1.1, A1.2, A1.3, A1.4, A1.5

C. Partea III. SARCINI .

Inscrieri privind dezmembramintele dreptului de proprietate, drepturi reale de garanţie şi sarcini	Referinţe
NU SUNT	

Document care conține date cu caracter personal, protejat de prevederile Regulamentului (UE) nr. 679/2016 și Legii 190/2018

Anexa Nr. 1 La Partea I

Teren

Nr cadastral	Suprafaţa (mp)*	Observaţii / Referinţe
20580	8.049	

* Suprafaţa este determinată in planul de proiecţie Stereo 70.

DETALII LINIARE IMOBIL

Date referitoare la teren

Crt	Categorie folosinţă	Intra vilan	Suprafaţa (mp)	Tarla	Parcelă	Nr. topo	Observaţii / Referinţe
1	curti constructii	DA	8.049	107	Cc 558	-	

Date referitoare la construcţii

Crt	Număr	Destinaţie construcţie	Supraf. (mp)	Situaţie juridică	Observaţii / Referinţe
A1.1	20580-C1	constructii industriale si edilitare	8	Cu acte	Nr. niveluri:1; S. construita la sol:8 mp; C1 - DEPOZIT CARBURANT; Sup.constr.desf.=8 mp
A1.2	20580-C2	constructii de locuinte	157	Cu acte	Nr. niveluri:1; S. construita la sol:157 mp; C2 - BIROU+DORMITOR; Sup.constr.desf.=157 mp
A1.3	20580-C3	constructii anexa	225	Cu acte	Nr. niveluri:1; S. construita la sol:225 mp; C3 - ATELIER - Sup.constr.desf.= 225 mp
A1.4	20580-C4	constructii anexa	65	Cu acte	Nr. niveluri:1; S. construita la sol:65 mp; C4 - ATELIER - Sup.constr.desf.= 65 mp
A1.5	20580-C5	constructii anexa	69	Cu acte	Nr. niveluri:1; S. construita la sol:69 mp; C5 - GARAJ - Sup.constr.desf.= 69 mp

Document care conţine date cu caracter personal, protejat de prevederile Regulamentului (UE) nr. 679/2016 şi Legii 190/2018

Lungime Segmente
1) Valorile lungimilor segmentelor sunt obţinute din proiecţie în plan.

Punct început	X / Y	Punct sfârşit	X / Y	Lungime segment (** (m)
1	570.388,162 378.956,128	2	570.368,846 378.985,969	35.547
2	570.368,846 378.985,969	3	570.355,57 379.007,352	25.169
3	570.355,57 379.007,352	4	570.250,225 378.939,538	125.285
4	570.250,225 378.939,538	5	570.253,319 378.934,729	5.718
5	570.253,319 378.934,729	6	570.287,096 378.882,232	62.425
6	570.287,096 378.882,232	7	570.315,512 378.903,151	35.286
7	570.315,512 378.903,151	8	570.357,84 378.933,929	52.335
8	570.357,84 378.933,929	1	570.388,162 378.956,128	37.58

**** Lungimile segmentelor sunt determinate în planul de proiecţie Stereo 70 şi sunt rotunjite la 1 milimetru.**
***** Distanţa dintre puncte este formată din segmente cumulate ce sunt mai mici decât valoarea 1 milimetru.**

Neutilizabil in circuitul civil

DATE DESPRE IMOBILUL NR. 10928

Oficiul de Cadastru şi Publicitate Imobiliară PRAHOVA
Biroul de Cadastru şi Publicitate Imobiliară Ploieşti

A. Partea I. Descrierea imobilului

TEREN Intravilan

Adresa: Loc. Târgsoru Nou, Jud. Prahova

Nr. Crt	Nr cadastral Nr. topografic	Suprafaţa* (mp)	Observaţii / Referinţe
A1		1	Sector cadastral:87 Teren neimprejmuit;

Construcţii

Crt	Nr cadastral Nr. topografic	Adresa	Observaţii / Referinţe
A1.1		Loc. Târgsoru Nou, Jud. Prahova	Nr. niveluri:1; S. construita la sol:1 mp; Stalp electric

B. Partea II. Proprietari şi acte

Inscrieri privitoare la dreptul de proprietate şi alte drepturi reale		Referinţe
/		
Act Normativ nr. 123, din 10/07/2012 emis de PARLAMENTUL ROMÂNIEI (CONTRACT NR.9/ 07.10.2005, ACT ADIȚIONAL NR. 4/02.03.2017);		
B1	Intabulare, drept de PROPRIETATE, dobandit prin Lege, cota actuala 1/1, cota initiala 1/1	A1, A1.1
	1) **STATUL ROMÂN (DOMENIU PUBLIC)**, CIF:9999999999999	
Act Normativ nr. 980, din 16/12/2015 emis de GUVERNUL ROMÂNIEI;		
B2	Intabulare, drept de ADMINISTRARE, dobandit prin Lege, cota actuala 1/1, cota initiala 1/1	A1, A1.1
	1) **MINISTERUL ENERGIEI**, CIF:33933936	
Act Administrativ nr. 9, din 07/10/2005 emis de MINISTERUL ECONOMIEI ȘI COMERȚULUI (ACT ADIȚIONAL NR.1/10.06.2008, ACT ADIȚIONAL NR.2/18.06.2015, ACT ADIȚIONAL NR.3/10.02.2016, ACT ADIȚIONAL NR. 4/10.03.2017,);		
B3	Intabulare, drept de CONCESIUNE, dobandit prin Lege, cota actuala 1/1, cota initiala 1/1	A1, A1.1
	1) **DISTRIBUTIE ENERGIE ELECTRICA ROMANIA SA**, CIF:14476722	

C. Partea III. SARCINI .

Inscrieri privind dezmembramintele dreptului de proprietate, drepturi reale de garanţie şi sarcini	Referinţe
NU SUNT	

Neautorizat în circuitul civil

Anexa Nr. 1 La Partea I

Teren

Nr cadastral	Suprafaţa (mp)*	Observaţii / Referinţe
	1	

* Suprafaţa este determinată in planul de proiecţie Stereo 70.

DETALII LINIARE IMOBIL

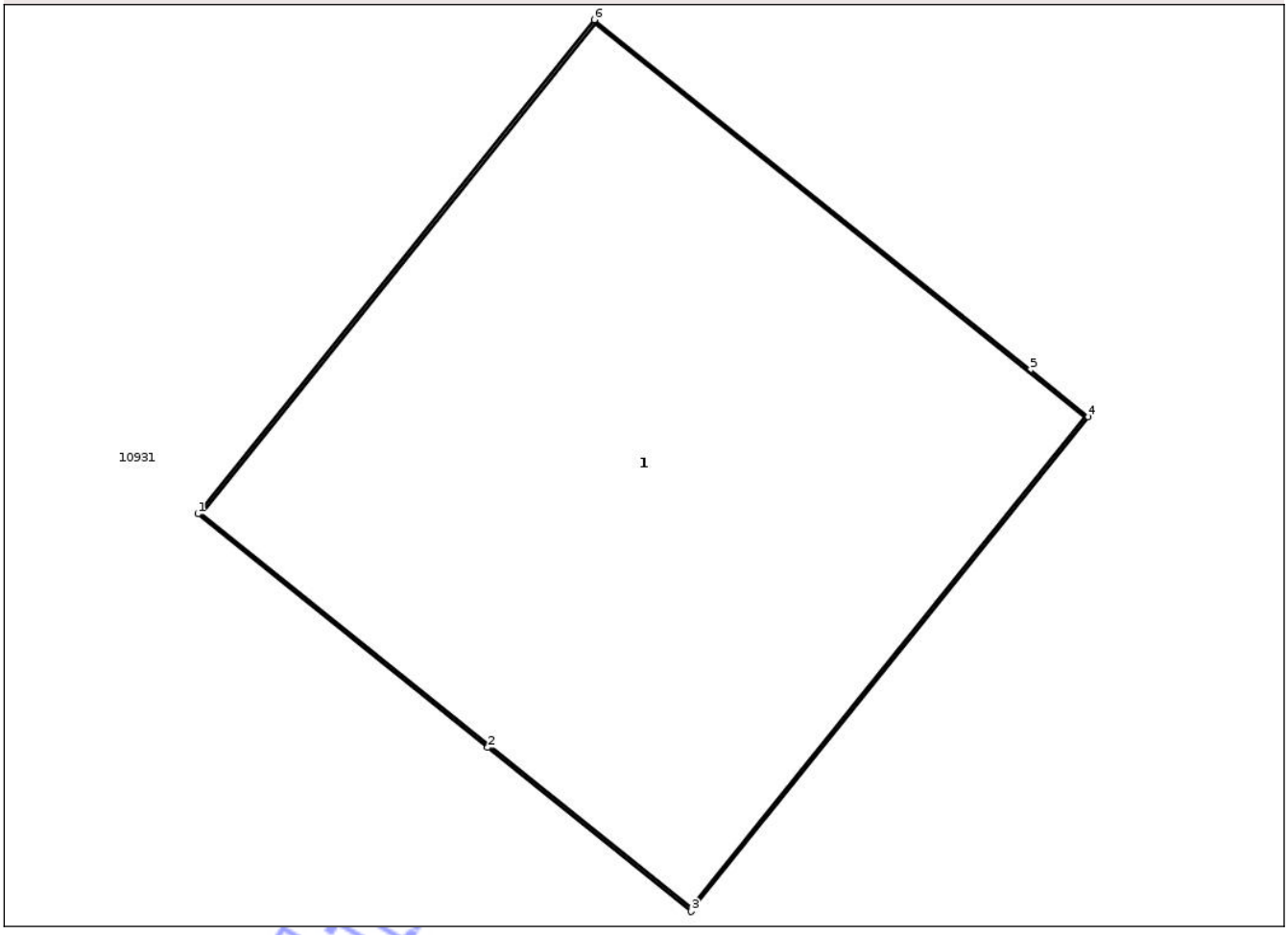

Date referitoare la teren

Crt	Categorie folosinţă	Intra vilan	Suprafaţa (mp)	Tarla	Parcelă	Nr. topo	Observaţii / Referinţe
1	curti constructii	DA	1	107	561/5/1	-	

Date referitoare la construcţii

Crt	Număr	Destinaţie construcţie	Supraf. (mp)	Situaţie juridică	Observaţii / Referinţe
A1.1		constructii industriale si edilitare	1	Cu acte	Nr. niveluri:1; S. construita la sol:1 mp; Stalp electric

Lungime Segmente
1) Valorile lungimilor segmentelor sunt obţinute din proiecţie în plan.

Punct început	X / Y	Punct sfârşit	X / Y	Lungime segment (** (m)
1	570.276,816 378.985,667	2	570.277,365 378.985,225	0.705
2	570.277,365 378.985,225	3	570.277,751 378.984,915	0.495
3	570.277,751 378.984,915	4	570.278,503 378.985,851	1.201

Document care conţine date cu caracter personal, protejat de prevederile Regulamentului (UE) nr. 679/2016 şi Legii 190/2018

Punct început	X / Y	Punct sfârşit	X / Y	Lungime segment (** (m)
4	570.278,503 378.985,851	5	570.278,393 378.985,939	0.141
5	570.278,393 378.985,939	6	570.277,567 378.986,602	1.059
6	570.277,567 378.986,602	1	570.276,816 378.985,667	1.199

**** Lungimile segmentelor sunt determinate în planul de proiecţie Stereo 70 şi sunt rotunjite la 1 milimetru.**
***** Distanţa dintre puncte este formată din segmente cumulate ce sunt mai mici decât valoarea 1 milimetru.**

Neutilizabil in circuitul civil

DATE DESPRE IMOBILUL NR. 10929

Oficiul de Cadastru şi Publicitate Imobiliară PRAHOVA
Biroul de Cadastru şi Publicitate Imobiliară Ploieşti

A. Partea I. Descrierea imobilului

TEREN Extravilan

Adresa: Jud. Prahova

Nr. Crt	Nr cadastral Nr. topografic	Suprafaţa* (mp)	Observaţii / Referinţe
A1		27.228	Sector cadastral:87 Teren neimprejmuit;

B. Partea II. Proprietari şi acte

Inscrieri privitoare la dreptul de proprietate şi alte drepturi reale		Referinţe
/		
Act Administrativ nr. Adeverinta de insusire nr 15/37027, din 22/11/2024 emis de Primaria comunei Aricestii Rahtivani;		
B1	Inscrierea posesiei, drept de PROPRIETATE, dobandit prin Lege, cota actuala 1/1, cota initiala 1/1	A1
	1) **NEIDENTIFICAT NEIDENTIFICAT**, CIF:0000000000000	
Act Normativ nr. Legea 7, din 13/03/1996 emis de PARLAMENTUL ROMANIEI (art.13 alin. 15);		
B2	Se noteaza mentiunea de proprietar neidentificat.	A1

C. Partea III. SARCINI .

Inscrieri privind dezmembramintele dreptului de proprietate, drepturi reale de garanţie şi sarcini	Referinţe
NU SUNT	

Neutilizabil în circuitul civil

Anexa Nr. 1 La Partea I

Teren

Nr cadastral	Suprafaţa (mp)*	Observaţii / Referinţe
	27.228	

* Suprafaţa este determinată in planul de proiecţie Stereo 70.

DETALII LINIARE IMOBIL

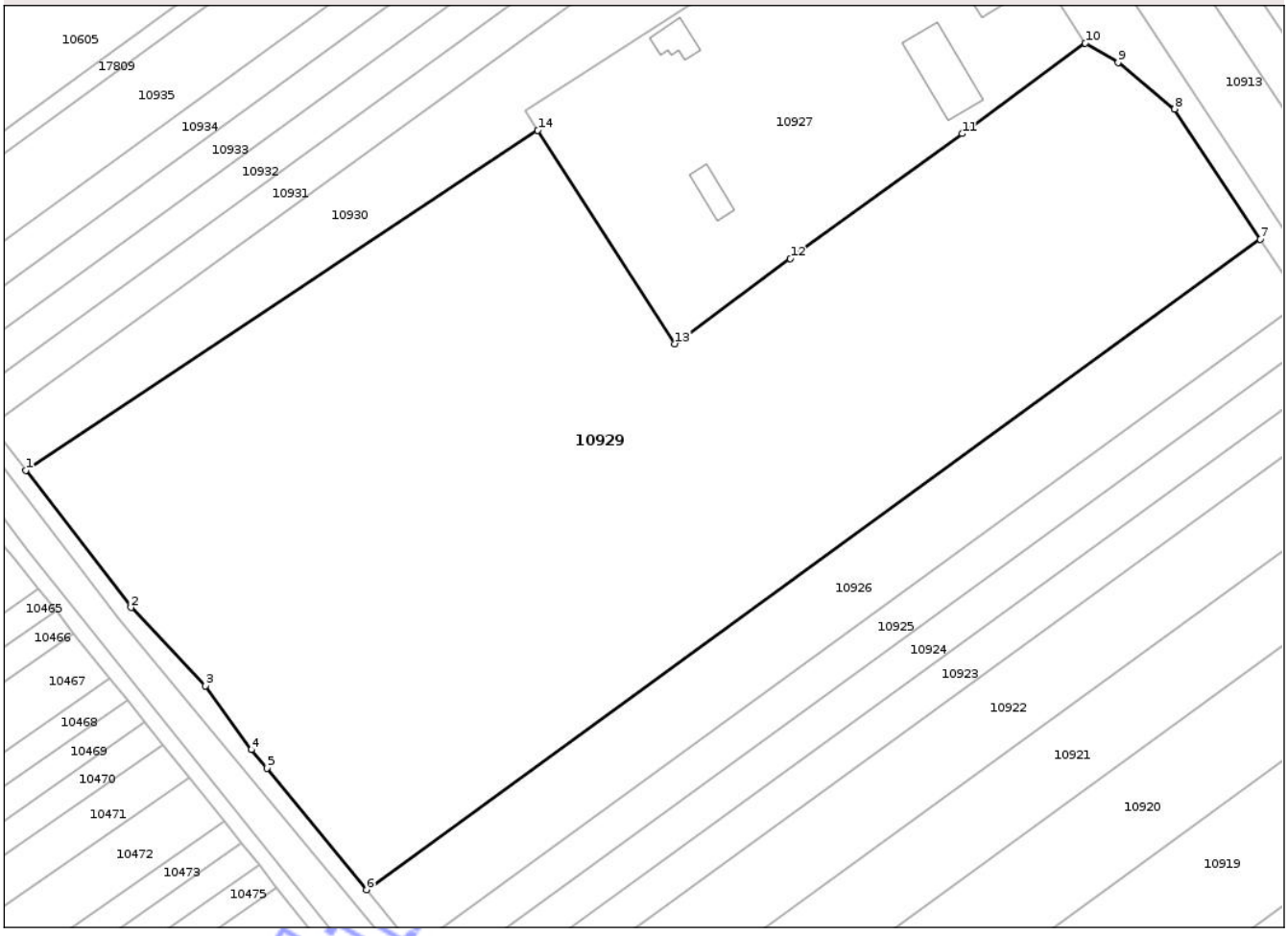

Date referitoare la teren

Crt	Categorie folosinţă	Intra vilan	Suprafaţa (mp)	Tarla	Parcelă	Nr. topo	Observaţii / Referinţe
1	curti constructii	NU	753	107	561	-	
2	arabil	NU	26.475	107	561	-	

Lungime Segmente
1) Valorile lungimilor segmentelor sunt obţinute din proiecţie în plan.

Punct început	X / Y	Punct sfârşit	X / Y	Lungime segment (** (m)
1	570.127,298 378.851,127	2	570.153,145 378.817,371	42.515
2	570.153,145 378.817,371	3	570.171,509 378.798,145	26.587
3	570.171,509 378.798,145	4	570.182,859 378.782,41	19.401
4	570.182,859 378.782,41	5	570.186,615 378.777,835	5.919

Document care conţine date cu caracter personal, protejat de prevederile Regulamentului (UE) nr. 679/2016 şi Legii 190/2018

Punct început	X / Y	Punct sfârşit	X / Y	Lungime segment (** (m)
5	570.186,615 378.777,835	6	570.211,156 378.747,944	38.675
6	570.211,156 378.747,944	7	570.431,249 378.907,929	272.096
7	570.431,249 378.907,929	8	570.410,191 378.939,978	38.348
8	570.410,191 378.939,978	9	570.396,219 378.951,402	18.048
9	570.396,219 378.951,402	10	570.388,162 378.956,128	9.341
10	570.388,162 378.956,128	11	570.357,84 378.933,929	37.58
11	570.357,84 378.933,929	12	570.315,512 378.903,151	52.335
12	570.315,512 378.903,151	13	570.287,096 378.882,232	35.286
13	570.287,096 378.882,232	14	570.253,319 378.934,729	62.425
14	570.253,319 378.934,729	1	570.127,298 378.851,127	151.23

**** Lungimile segmentelor sunt determinate în planul de proiecţie Stereo 70 şi sunt rotunjite la 1 milimetru.**
***** Distanţa dintre puncte este formată din segmente cumulate ce sunt mai mici decât valoarea 1 milimetru.**

Neutilizabil în circuitul civil

DATE DESPRE IMOBILUL NR. 10930

Oficiul de Cadastru şi Publicitate Imobiliară PRAHOVA
Biroul de Cadastru şi Publicitate Imobiliară Ploieşti

A. Partea I. Descrierea imobilului

TEREN Necunoscut

Adresa: Loc. Târgsoru Nou, Jud. Prahova

Nr. Crt	Nr cadastral Nr. topografic	Suprafaţa* (mp)	Observaţii / Referinţe
A1		5.000	Sector cadastral:87 Teren neimprejmuit;

B. Partea II. Proprietari şi acte

Inscrieri privitoare la dreptul de proprietate şi alte drepturi reale		Referinţe
/		
Act Administrativ nr. 79346, din 07/06/2000 emis de CJSDPAT PRAHOVA;		
B1	Intabulare, drept de PROPRIETATE, dobandit prin Reconstituire, cota actuala 1/1, cota initiala 1/1	A1
	1) **GHEORGHE GHEORGHE** 2) **GHEORGHE TEODOR** 3) **SĂVULESCU MARIA**	

C. Partea III. SARCINI .

Inscrieri privind dezmembramintele dreptului de proprietate, drepturi reale de garanţie şi sarcini	Referinţe
NU SUNT	

Neutilizabil în circuitul civil

Anexa Nr. 1 La Partea I

Teren

Nr cadastral	Suprafaţa (mp)*	Observaţii / Referinţe
	5.000	

* Suprafaţa este determinată in planul de proiecţie Stereo 70.

DETALII LINIARE IMOBIL

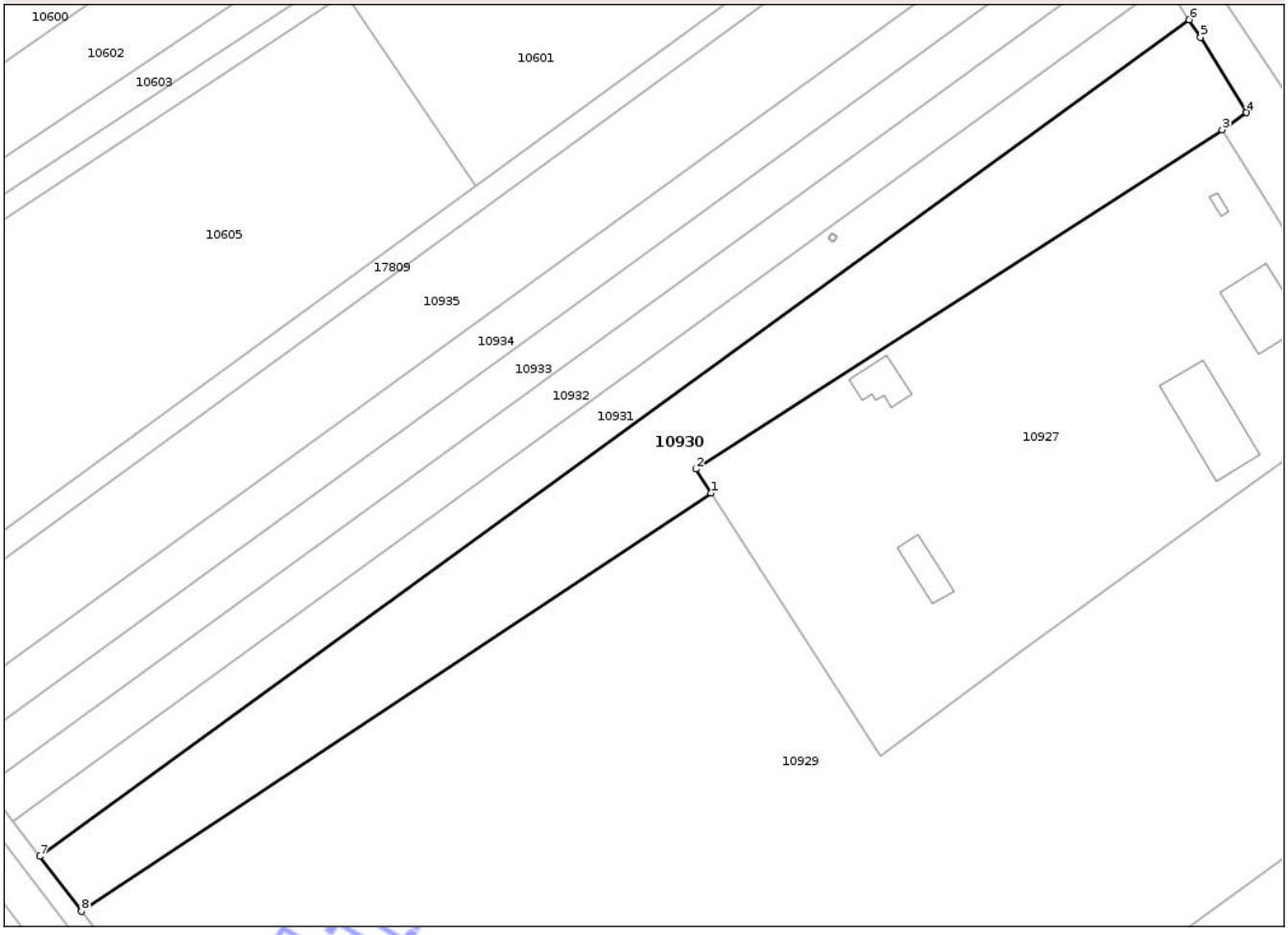

Date referitoare la teren

Crt	Categorie folosinţă	Intra vilan	Suprafaţa (mp)	Tarla	Parcelă	Nr. topo	Observaţii / Referinţe
1	arabil	NU	3.343	107	561/1/1	-	
2	arabil	DA	1.657	107	561/1/1	-	

Lungime Segmente
1) Valorile lungimilor segmentelor sunt obţinute din proiecţie în plan.

Punct început	X / Y	Punct sfârşit	X / Y	Lungime segment (** (m)
1	570.253,319 378.934,729	2	570.250,225 378.939,538	5.718
2	570.250,225 378.939,538	3	570.355,57 379.007,352	125.285
3	570.355,57 379.007,352	4	570.360,447 379.010,771	5.956
4	570.360,447 379.010,771	5	570.351,219 379.025,844	17.673

Document care conţine date cu caracter personal, protejat de prevederile Regulamentului (UE) nr. 679/2016 şi Legii 190/2018

Punct început	X / Y	Punct sfârşit	X / Y	Lungime segment (** (m)
5	570.351,219 379.025,844	6	570.348,955 379.029,332	4.158
6	570.348,955 379.029,332	7	570.118,894 378.862,102	284.419
7	570.118,894 378.862,102	8	570.127,298 378.851,127	13.823
8	570.127,298 378.851,127	1	570.253,319 378.934,729	151.23

** Lungimile segmentelor sunt determinate în planul de proiecţie Stereo 70 şi sunt rotunjite la 1 milimetru.
*** Distanţa dintre puncte este formată din segmente cumulate ce sunt mai mici decât valoarea 1 milimetru.

Neutilizabil in circuitul civil

DATE DESPRE IMOBILUL NR. 10931

Oficiul de Cadastru şi Publicitate Imobiliară PRAHOVA
Biroul de Cadastru şi Publicitate Imobiliară Ploieşti

A. Partea I. Descrierea imobilului

Nr. CF vechi:4123
Nr. cadastral vechi:10932

TEREN Necunoscut

Adresa: Loc. Târgsoru Nou, Jud. Prahova

Nr. Crt	Nr cadastral Nr. topografic	Suprafaţa* (mp)	Observaţii / Referinţe
A1	21271	2.500	Sector cadastral:87 Teren neimprejmuit;

B. Partea II. Proprietari şi acte

Inscrieri privitoare la dreptul de proprietate şi alte drepturi reale		Referinţe
20344 / 30/04/2009		
Act Notarial nr. 886, din 29/04/2009 emis de NP LUPU MARIA LUIZA;		
B2	Intabulare, drept de PROPRIETATEcumparare ca bun comun, dobandit prin Conventie, cota actuala 1/2, cota initiala 1/2	A1
	1) **GEREA ION** 2) **GEREA ELENA**, (soti)	
65635 / 28/08/2014		
Act Administrativ nr. 4919, din 28/08/2014 emis de OCPI - PH;		
B5	se noteaza faptul ca imobilul se afla sub incidenta art.3 alin(1) din Legea 17/2014	A1
45358 / 04/06/2020		
Act Notarial nr. 964, din 02/06/2020 emis de NP Lupu Maria Luiza;		
B6	Intabulare, drept de PROPRIETATEschimb, dobandit prin Conventie, cota actuala 1/2, cota initiala 1/2	A1
	1) **SIMA ANDREI - PATRIC**	

C. Partea III. SARCINI .

Inscrieri privind dezmembramintele dreptului de proprietate, drepturi reale de garanţie şi sarcini	Referinţe
NU SUNT	

Neutilizabil în circuitul civil

Anexa Nr. 1 La Partea I

Teren

Nr cadastral	Suprafaţa (mp)*	Observaţii / Referinţe
21271	2.500	

* Suprafaţa este determinată in planul de proiecţie Stereo 70.

DETALII LINIARE IMOBIL

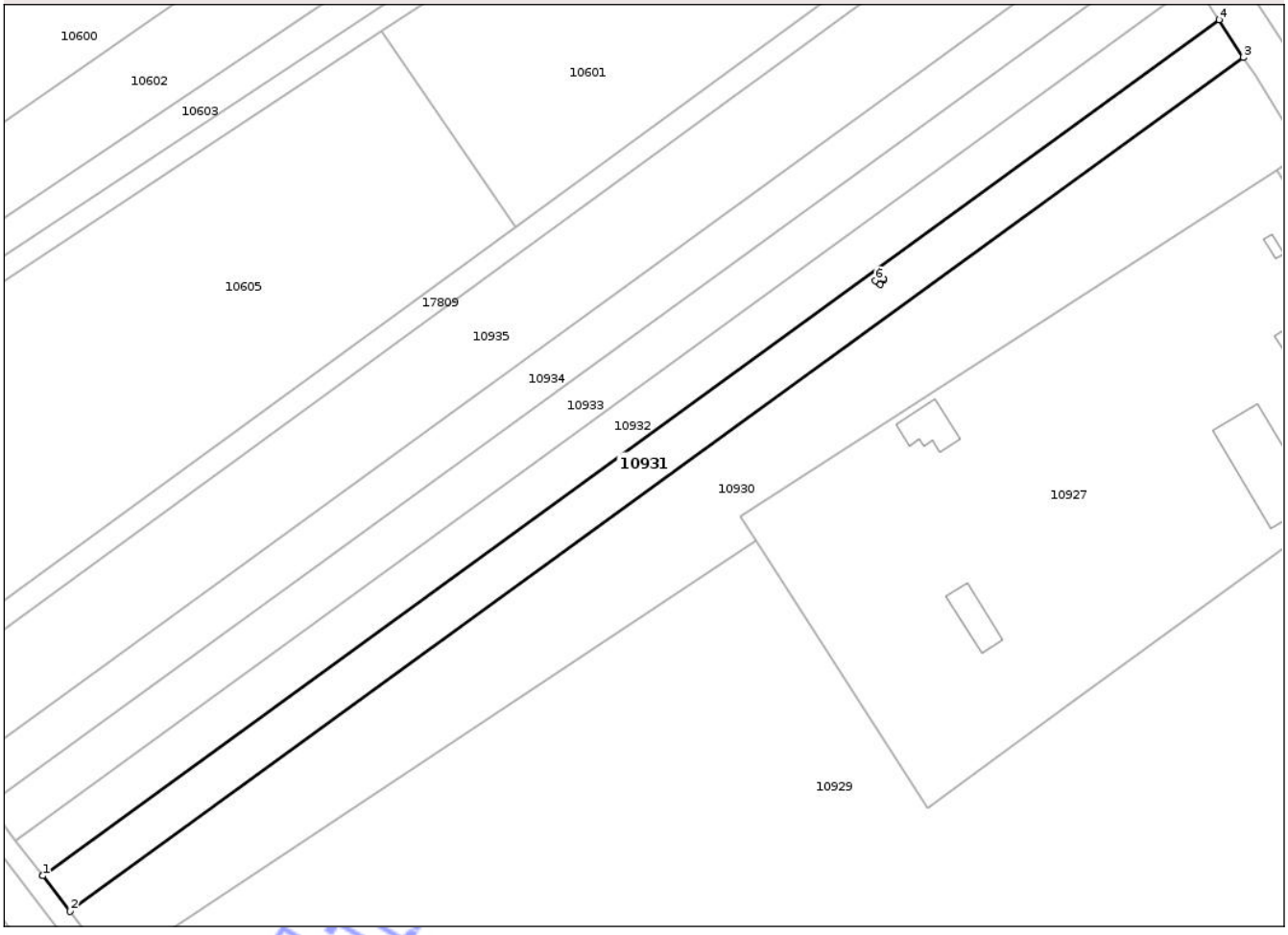

Date referitoare la teren

Crt	Categorie folosinţă	Intra vilan	Suprafaţa (mp)	Tarla	Parcelă	Nr. topo	Observaţii / Referinţe
1	arabil	NU	1.758	107	561/5	-	
2	arabil	DA	742	107	561/5	-	

Lungime Segmente

1) Valorile lungimilor segmentelor sunt obţinute din proiecţie în plan.

Punct început	X / Y	Punct sfârşit	X / Y	Lungime segment (** (m)
1	570.113,552 378.869,078	2	570.118,894 378.862,102	8.786
2	570.118,894 378.862,102	3	570.348,955 379.029,332	284.419
3	570.348,955 379.029,332	4	570.344,165 379.036,71	8.797
4	570.344,165 379.036,71	5	570.113,552 378.869,078	285.101

Document care conţine date cu caracter personal, protejat de prevederile Regulamentului (UE) nr. 679/2016 şi Legii 190/2018

Punct început	X / Y	Punct sfârşit	X / Y	Lungime segment (** (m)
5	570.113,552 378.869,078	6	570.276,816 378.985,667	200.619
6	570.276,816 378.985,667	7	570.277,567 378.986,602	1.199
7	570.277,567 378.986,602	8	570.278,393 378.985,939	1.059
8	570.278,393 378.985,939	9	570.278,503 378.985,851	0.141
9	570.278,503 378.985,851	10	570.277,751 378.984,915	1.201
10	570.277,751 378.984,915	11	570.277,365 378.985,225	0.495
11	570.277,365 378.985,225	1	570.276,816 378.985,667	0.705

**** Lungimile segmentelor sunt determinate în planul de proiecţie Stereo 70 şi sunt rotunjite la 1 milimetru.**
***** Distanţa dintre puncte este formată din segmente cumulate ce sunt mai mici decât valoarea 1 milimetru.**

Neutilizabil in circuitul civil

DATE DESPRE IMOBILUL NR. 10932

Oficiul de Cadastru şi Publicitate Imobiliară PRAHOVA
Biroul de Cadastru şi Publicitate Imobiliară Ploieşti

A. Partea I. Descrierea imobilului

TEREN Necunoscut

Adresa: Loc. Târgsoru Nou, Jud. Prahova

Nr. Crt	Nr cadastral Nr. topografic	Suprafaţa* (mp)	Observaţii / Referinţe
A1		2.500	Sector cadastral:87 Teren neimprejmuit;

B. Partea II. Proprietari şi acte

Inscrieri privitoare la dreptul de proprietate şi alte drepturi reale		Referinţe
/		
Act Administrativ nr. 51558, din 28/12/1995 emis de CJSDPAT PRAHOVA;		
B1	Intabulare, drept de PROPRIETATE, dobandit prin Reconstituire, cota actuala 1/1, cota initiala 1/1	A1
	1) **CRĂCIUN PETRE GHEORGHE**	

C. Partea III. SARCINI .

Inscrieri privind dezmembramintele dreptului de proprietate, drepturi reale de garanţie şi sarcini	Referinţe
NU SUNT	

Neutilizabil în circuitul civil

Anexa Nr. 1 La Partea I

Teren

Nr cadastral	Suprafaţa (mp)*	Observaţii / Referinţe
	2.500	

* Suprafaţa este determinată in planul de proiecţie Stereo 70.

DETALII LINIARE IMOBIL

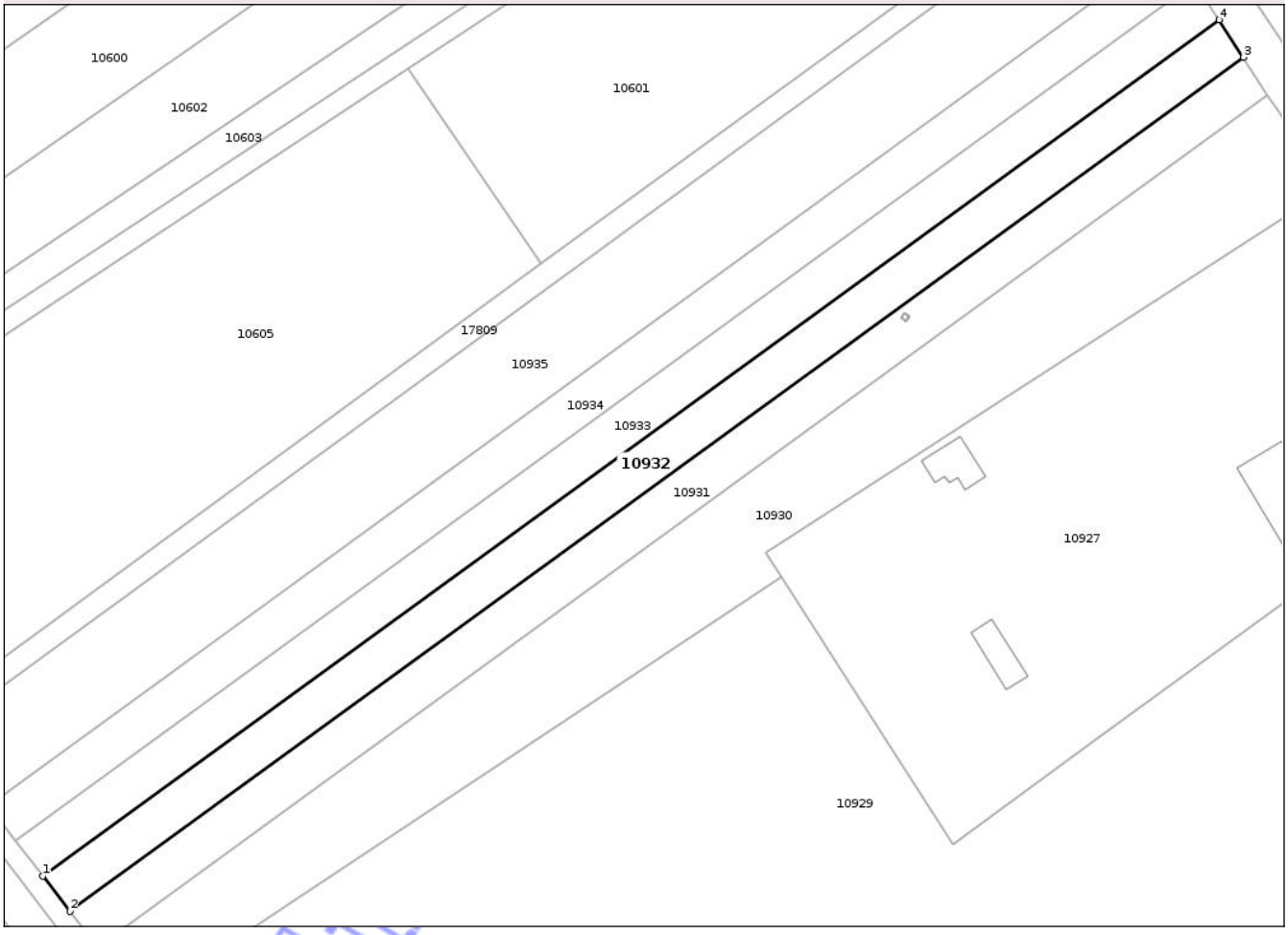

Date referitoare la teren

Crt	Categorie folosinţă	Intra vilan	Suprafaţa (mp)	Tarla	Parcelă	Nr. topo	Observaţii / Referinţe
1	arabil	NU	1.759	107	561/4	-	
2	arabil	DA	741	107	561/4	-	

Lungime Segmente
1) Valorile lungimilor segmentelor sunt obţinute din proiecţie în plan.

Punct început	X / Y	Punct sfârşit	X / Y	Lungime segment (** (m)
1	570.108,226 378.876,034	2	570.113,552 378.869,078	8.761
2	570.113,552 378.869,078	3	570.344,165 379.036,71	285.101
3	570.344,165 379.036,71	4	570.339,39 379.044,067	8.771
4	570.339,39 379.044,067	1	570.108,226 378.876,034	285.783

Document care conţine date cu caracter personal, protejat de prevederile Regulamentului (UE) nr. 679/2016 şi Legii 190/2018

**** Lungimile segmentelor sunt determinate în planul de proiecţie Stereo 70 şi sunt rotunjite la 1 milimetru.**
***** Distanţa dintre puncte este formată din segmente cumulate ce sunt mai mici decât valoarea 1 milimetru.**

Neutilizabil in circuitul civil

DATE DESPRE IMOBILUL NR. 10933

Oficiul de Cadastru şi Publicitate Imobiliară PRAHOVA
Biroul de Cadastru şi Publicitate Imobiliară Ploieşti

A. Partea I. Descrierea imobilului

TEREN Necunoscut

Adresa: Loc. Târgsoru Nou, Jud. Prahova

Nr. Crt	Nr cadastral Nr. topografic	Suprafaţa* (mp)	Observaţii / Referinţe
A1		2.500	Sector cadastral:87 Teren neimprejmuit;

B. Partea II. Proprietari şi acte

Inscrieri privitoare la dreptul de proprietate şi alte drepturi reale		Referinţe
/		
Act Administrativ nr. 54429, din 08/02/1996 emis de CJSDPAT PRAHOVA;		
B1	Intabulare, drept de PROPRIETATE, dobandit prin Reconstituire, cota actuala 1/1, cota initiala 1/1	A1
	1) **DUMITRU GHE. MIHAI**	

C. Partea III. SARCINI .

Inscrieri privind dezmembramintele dreptului de proprietate, drepturi reale de garanţie şi sarcini	Referinţe
NU SUNT	

Neutilizabil în circuitul civil

Anexa Nr. 1 La Partea I

Teren

Nr cadastral	Suprafaţa (mp)*	Observaţii / Referinţe
	2.500	

* Suprafaţa este determinată in planul de proiecţie Stereo 70.

DETALII LINIARE IMOBIL

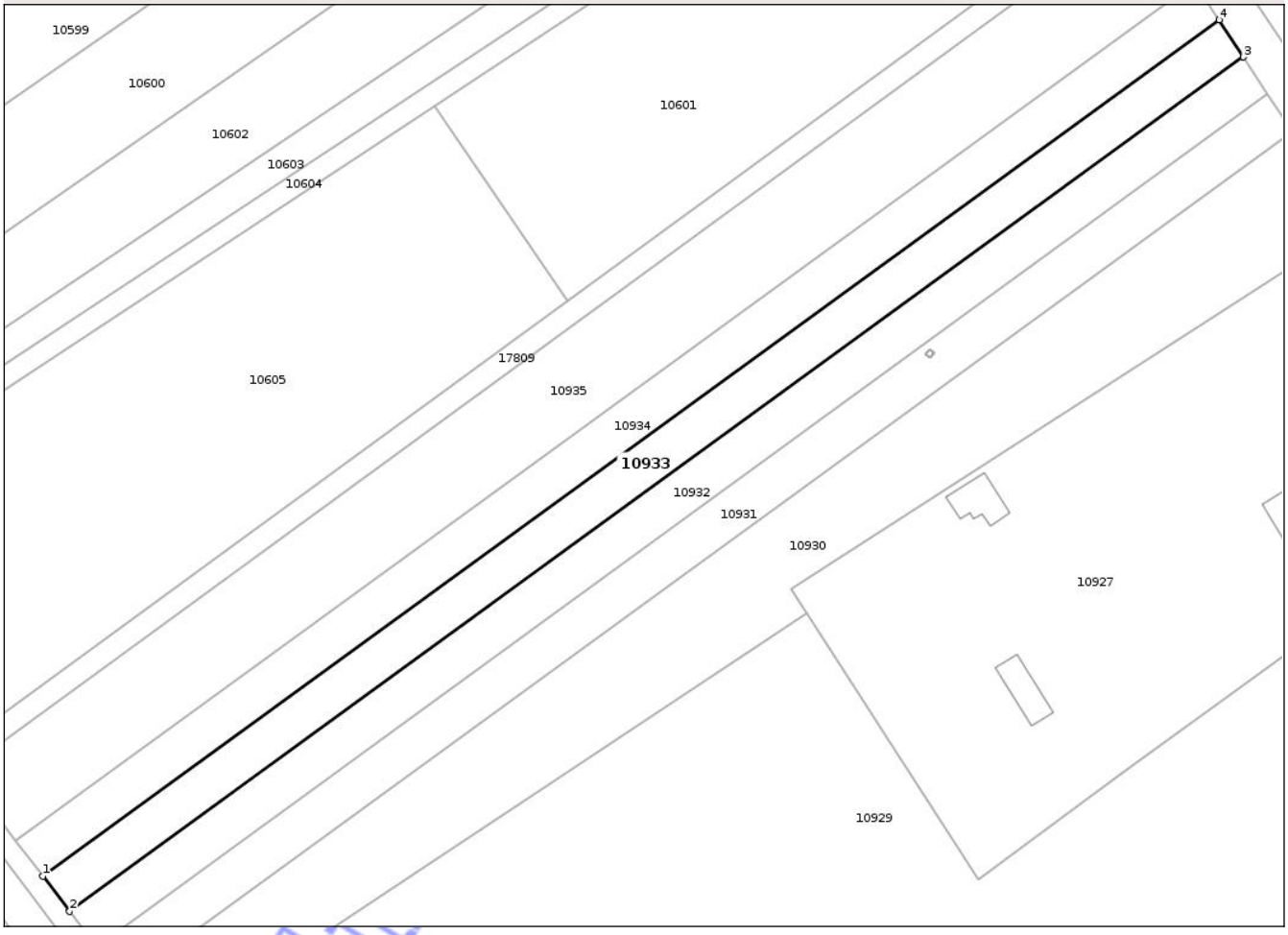

Date referitoare la teren

Crt	Categorie folosinţă	Intra vilan	Suprafaţa (mp)	Tarla	Parcelă	Nr. topo	Observaţii / Referinţe
1	arabil	NU	1.761	107	561/3	-	
2	arabil	DA	739	107	561/3	-	

Lungime Segmente

1) Valorile lungimilor segmentelor sunt obţinute din proiecţie în plan.

Punct început	X / Y	Punct sfârşit	X / Y	Lungime segment (** (m)
1	570.102,912 378.882,974	2	570.108,226 378.876,034	8.741
2	570.108,226 378.876,034	3	570.339,39 379.044,067	285.783
3	570.339,39 379.044,067	4	570.334,625 379.051,406	8.75
4	570.334,625 379.051,406	1	570.102,912 378.882,974	286.462

Document care conţine date cu caracter personal, protejat de prevederile Regulamentului (UE) nr. 679/2016 şi Legii 190/2018

**** Lungimile segmentelor sunt determinate în planul de proiecţie Stereo 70 şi sunt rotunjite la 1 milimetru.**
***** Distanţa dintre puncte este formată din segmente cumulate ce sunt mai mici decât valoarea 1 milimetru.**

Neutilizabil in circuitul civil

DATE DESPRE IMOBILUL NR. 10934

Oficiul de Cadastru şi Publicitate Imobiliară PRAHOVA
Biroul de Cadastru şi Publicitate Imobiliară Ploieşti

A. Partea I. Descrierea imobilului

TEREN Necunoscut

Adresa: Loc. Târgsoru Nou, Jud. Prahova

Nr. Crt	Nr cadastral Nr. topografic	Suprafaţa* (mp)	Observaţii / Referinţe
A1		2.500	Sector cadastral:87 Teren neimprejmuit;

B. Partea II. Proprietari şi acte

Inscrieri privitoare la dreptul de proprietate şi alte drepturi reale		Referinţe
/		
Act Notarial nr. 431, din 30/09/2015 emis de BIN IVAN CONSTANTIN;		
B1	Intabulare, drept de PROPRIETATE, dobandit prin Succesiune, cota actuala 1/1, cota initiala 1/1	A1
	1) **ZAMFIR ION**	

C. Partea III. SARCINI .

Inscrieri privind dezmembramintele dreptului de proprietate, drepturi reale de garanţie şi sarcini	Referinţe
NU SUNT	

Neutilizabil în circuitul civil

Anexa Nr. 1 La Partea I

Teren

Nr cadastral	Suprafaţa (mp)*	Observaţii / Referinţe
	2.500	

* Suprafaţa este determinată in planul de proiecţie Stereo 70.

DETALII LINIARE IMOBIL

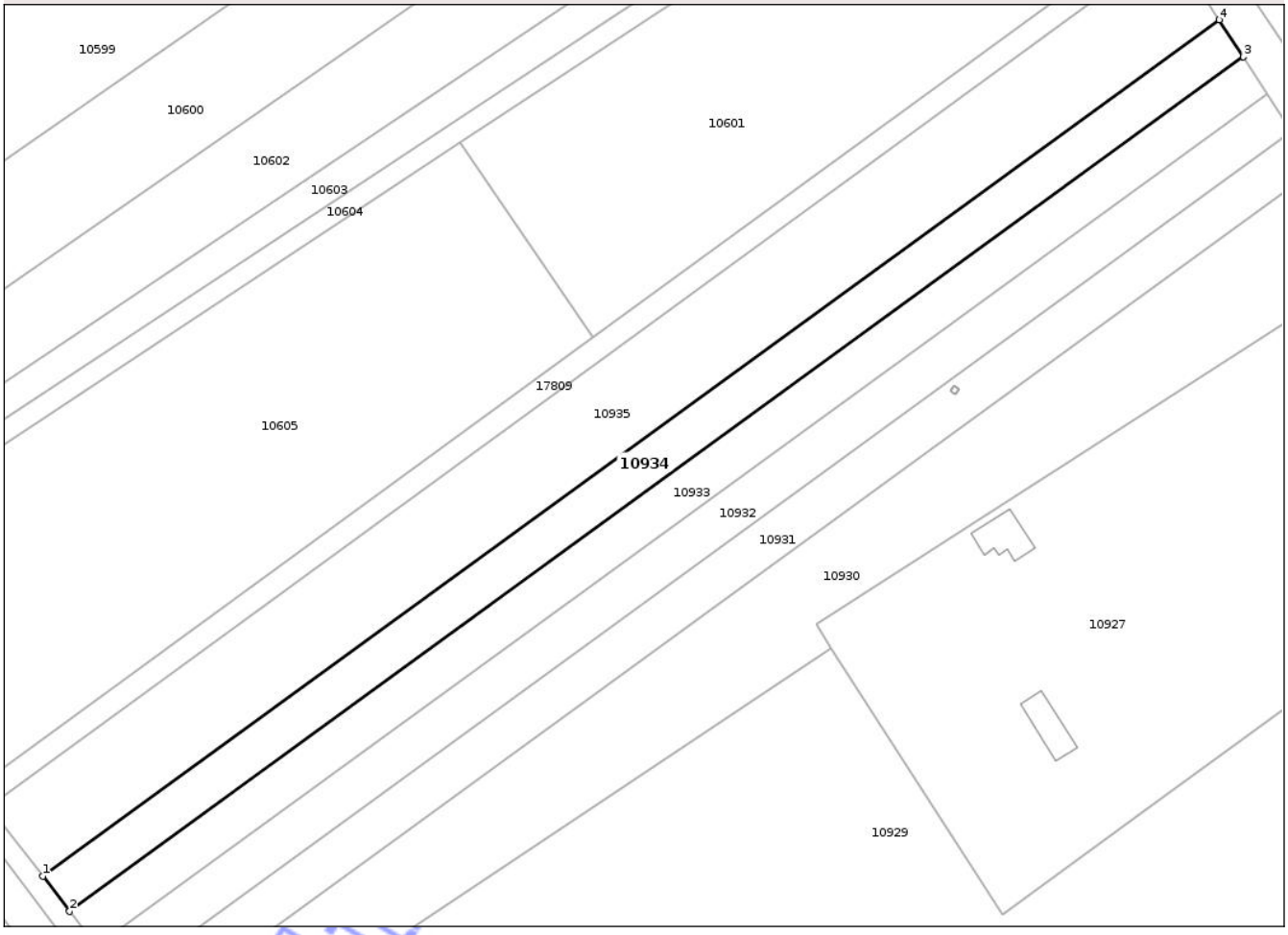

Date referitoare la teren

Crt	Categorie folosinţă	Intra vilan	Suprafaţa (mp)	Tarla	Parcelă	Nr. topo	Observaţii / Referinţe
1	arabil	NU	1.762	107	561/2	-	
2	arabil	DA	738	107	561/2	-	

Lungime Segmente

1) Valorile lungimilor segmentelor sunt obţinute din proiecţie în plan.

Punct început	X / Y	Punct sfârşit	X / Y	Lungime segment (** (m)
1	570.097,611 378.889,897	2	570.102,912 378.882,974	8.719
2	570.102,912 378.882,974	3	570.334,625 379.051,406	286.462
3	570.334,625 379.051,406	4	570.329,872 379.058,727	8.729
4	570.329,872 379.058,727	1	570.097,611 378.889,897	287.139

Document care conţine date cu caracter personal, protejat de prevederile Regulamentului (UE) nr. 679/2016 şi Legii 190/2018

**** Lungimile segmentelor sunt determinate în planul de proiecţie Stereo 70 şi sunt rotunjite la 1 milimetru.**
***** Distanţa dintre puncte este formată din segmente cumulate ce sunt mai mici decât valoarea 1 milimetru.**

Neutilizabil in circuitul civil

DATE DESPRE IMOBILUL NR. 10935

Oficiul de Cadastru şi Publicitate Imobiliară PRAHOVA
Biroul de Cadastru şi Publicitate Imobiliară Ploieşti

A. Partea I. Descrierea imobilului

TEREN Necunoscut

Adresa: Loc. Târgsoru Nou, Jud. Prahova

Nr. Crt	Nr cadastral Nr. topografic	Suprafaţa* (mp)	Observaţii / Referinţe
A1		5.065	Sector cadastral:87 Teren neimprejmuit;

B. Partea II. Proprietari şi acte

Inscrieri privitoare la dreptul de proprietate şi alte drepturi reale		Referinţe
/		
Act Administrativ nr. 51525, din 29/11/1995 emis de CJSDPAT PRAHOVA;		
B1	Intabulare, drept de PROPRIETATE, dobandit prin Reconstituire, cota actuala 1/1, cota initiala 1/1	A1
	1) **IRIMIA ION MARIA**	

C. Partea III. SARCINI .

Inscrieri privind dezmembramintele dreptului de proprietate, drepturi reale de garanţie şi sarcini	Referinţe
NU SUNT	

Neutilizabil în circuitul civil

Anexa Nr. 1 La Partea I

Teren

Nr cadastral	Suprafaţa (mp)*	Observaţii / Referinţe
	5.065	

* Suprafaţa este determinată in planul de proiecţie Stereo 70.

DETALII LINIARE IMOBIL

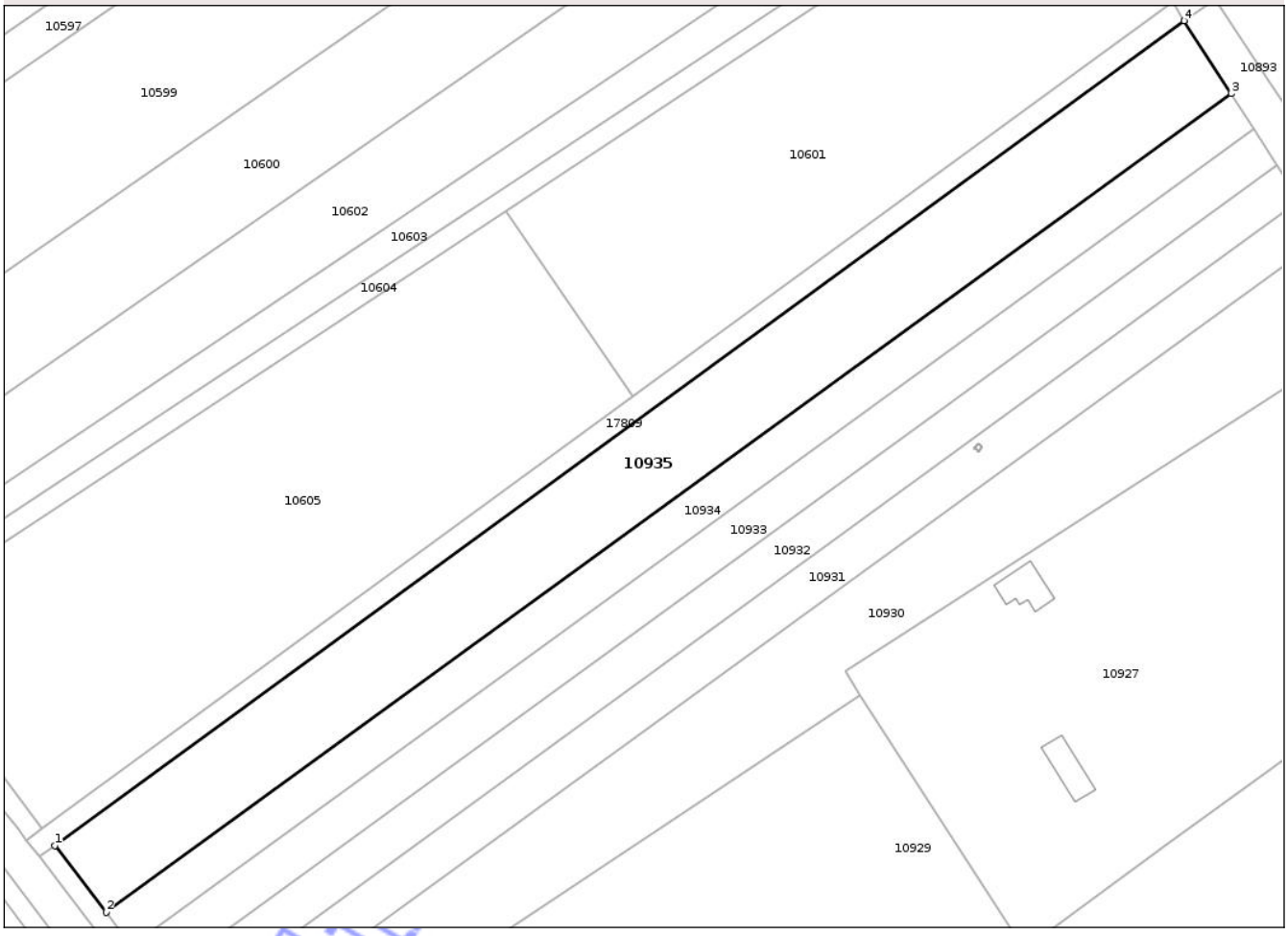

Date referitoare la teren

Crt	Categorie folosinţă	Intra vilan	Suprafaţa (mp)	Tarla	Parcelă	Nr. topo	Observaţii / Referinţe
1	arabil	NU	3.561	107	561/1	-	
2	arabil	DA	1.504	107	561/1	-	

Lungime Segmente

1) Valorile lungimilor segmentelor sunt obţinute din proiecţie în plan.

Punct început	X / Y	Punct sfârşit	X / Y	Lungime segment (** (m)
1	570.087,066 378.903,669	2	570.097,611 378.889,897	17.345
2	570.097,611 378.889,897	3	570.329,872 379.058,727	287.139
3	570.329,872 379.058,727	4	570.320,137 379.073,724	17.88
4	570.320,137 379.073,724	1	570.087,066 378.903,669	288.515

Document care conţine date cu caracter personal, protejat de prevederile Regulamentului (UE) nr. 679/2016 şi Legii 190/2018

**** Lungimile segmentelor sunt determinate în planul de proiecţie Stereo 70 şi sunt rotunjite la 1 milimetru.**
***** Distanţa dintre puncte este formată din segmente cumulate ce sunt mai mici decât valoarea 1 milimetru.**

Neutilizabil in circuitul civil

DATE DESPRE IMOBILUL NR. 10936

Oficiul de Cadastru şi Publicitate Imobiliară PRAHOVA
Biroul de Cadastru şi Publicitate Imobiliară Ploieşti

A. Partea I. Descrierea imobilului

TEREN Extravilan

Adresa: Jud. Prahova

Nr. Crt	Nr cadastral Nr. topografic	Suprafaţa* (mp)	Observaţii / Referinţe
A1		4.905	Sector cadastral:68 Teren neimprejmuit;

B. Partea II. Proprietari şi acte

Inscrieri privitoare la dreptul de proprietate şi alte drepturi reale		Referinţe
/		
Act Administrativ nr. Adeverinta de insusire nr 15/37027, din 22/11/2024 emis de Primaria comunei Aricestii Rahtivani;		
B1	Inscrierea posesiei, drept de PROPRIETATE, dobandit prin Lege, cota actuala 1/1, cota initiala 1/1	A1
	1) **NEIDENTIFICAT NEIDENTIFICAT**, CIF:0000000000000	
Act Normativ nr. Legea 7, din 13/03/1996 emis de PARLAMENTUL ROMANIEI ((art.13 alin. 14);		
B2	Se notează menţiunea proprietar neidentificat, rezerva comisiei locale de fond funciar.	A1

C. Partea III. SARCINI .

Inscrieri privind dezmembramintele dreptului de proprietate, drepturi reale de garanţie şi sarcini	Referinţe
NU SUNT	

Neutilizabil în circuitul civil

Anexa Nr. 1 La Partea I

Teren

Nr cadastral	Suprafaţa (mp)*	Observaţii / Referinţe
	4.905	

* Suprafaţa este determinată in planul de proiecţie Stereo 70.

DETALII LINIARE IMOBIL

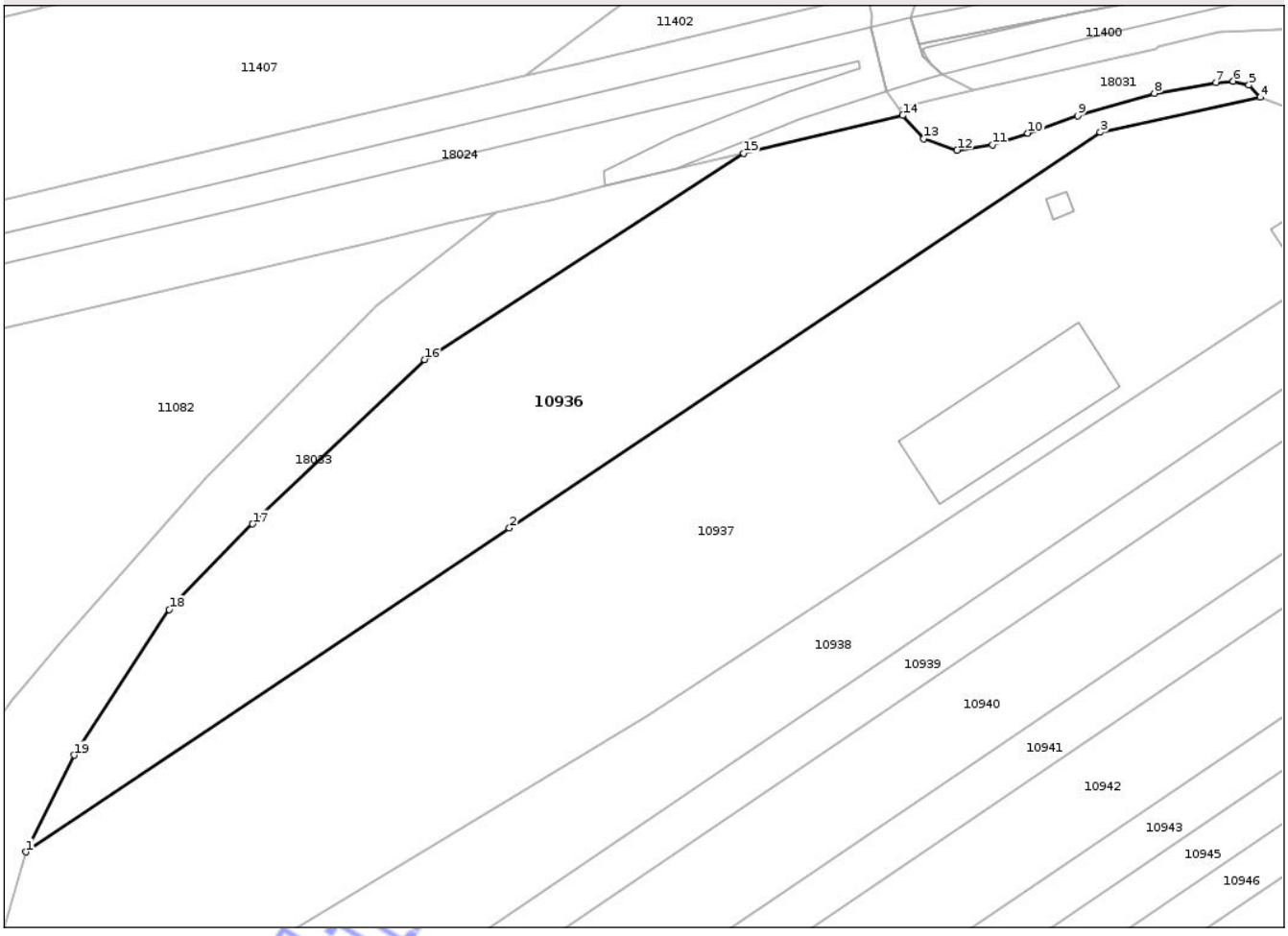

Date referitoare la teren

Crt	Categorie folosinţă	Intra vilan	Suprafaţa (mp)	Tarla	Parcelă	Nr. topo	Observaţii / Referinţe
1	arabil	NU	4.905	98	511	-	

Lungime Segmente

1) Valorile lungimilor segmentelor sunt obţinute din proiecţie în plan.

Punct început	X / Y	Punct sfârşit	X / Y	Lungime segment (** (m)
1	567.260,413 380.073,849	2	567.341,202 380.127,891	97.198
2	567.341,202 380.127,891	3	567.439,888 380.193,905	118.73
3	567.439,888 380.193,905	4	567.466,603 380.199,728	27.342
4	567.466,603 380.199,728	5	567.464,712 380.201,788	2.796
5	567.464,712 380.201,788	6	567.462,1 380.202,426	2.689

Document care conţine date cu caracter personal, protejat de prevederile Regulamentului (UE) nr. 679/2016 şi Legii 190/2018

Punct început	X / Y	Punct sfârşit	X / Y	Lungime segment (** (m)
6	567.462,1 380.202,426	7	567.459,194 380.202,183	2.916
7	567.459,194 380.202,183	8	567.448,916 380.200,402	10.431
8	567.448,916 380.200,402	9	567.436,085 380.196,676	13.361
9	567.436,085 380.196,676	10	567.427,792 380.193,731	8.8
10	567.427,792 380.193,731	11	567.421,902 380.191,808	6.196
11	567.421,902 380.191,808	12	567.415,982 380.190,906	5.988
12	567.415,982 380.190,906	13	567.410,393 380.192,83	5.911
13	567.410,393 380.192,83	14	567.406,862 380.196,712	5.248
14	567.406,862 380.196,712	15	567.380,312 380.190,403	27.289
15	567.380,312 380.190,403	16	567.327,02 380.156,002	63.431
16	567.327,02 380.156,002	17	567.298,269 380.128,553	39.75
17	567.298,269 380.128,553	18	567.284,378 380.114,297	19.905
18	567.284,378 380.114,297	19	567.268,478 380.089,989	29.046
19	567.268,478 380.089,989	1	567.260,413 380.073,849	18.043

**** Lungimile segmentelor sunt determinate în planul de proiecţie Stereo 70 şi sunt rotunjite la 1 milimetru.**
***** Distanţa dintre puncte este formată din segmente cumulate ce sunt mai mici decât valoarea 1 milimetru.**

Neutilizabil în circuitul civil

DATE DESPRE IMOBILUL NR. 10937

Oficiul de Cadastru şi Publicitate Imobiliară PRAHOVA
Biroul de Cadastru şi Publicitate Imobiliară Ploieşti

A. Partea I. Descrierea imobilului

Nr. CF vechi:692(e:692)
Nr. cadastral vechi:1004-1005-1006(e:10166)

TEREN Necunoscut

Adresa: Loc. Stoenesti, Str Drum, Nr. 273A, Jud. Prahova, T98 Cc511/1,511/2,511/3, A511/1,511/2,511/3

Nr. Crt	Nr cadastral Nr. topografic	Suprafaţa* (mp)	Observaţii / Referinţe
A1	20193	10.030	Sector cadastral:68 Teren imprejmuit;

Construcţii

Crt	Nr cadastral Nr. topografic	Adresa	Observaţii / Referinţe
A1.1	20193-C1	Loc. Stoenesti, Nr. 273A, Jud. Prahova	Nr. niveluri:1; S. construita la sol:452 mp; S. construita desfasurata:452 mp; C1 - BIROURI+DEPOZIT P -Sc desf=452 mp
A1.2	20193-C2	Loc. Stoenesti, Nr. 273A, Jud. Prahova	Nr. niveluri:2; S. construita la sol:13 mp; S. construita desfasurata:24 mp; C2 - CASA POMPE S+P - SC. DESFASURATA=24MP
A1.3	20193-C3	Loc. Stoenesti, Nr. 273A, Jud. Prahova	Nr. niveluri:2; S. construita la sol:109 mp; S. construita desfasurata:225 mp; BIROURI P+1; SC DESFASURATA=225MP

B. Partea II. Proprietari şi acte

Inscrieri privitoare la dreptul de proprietate şi alte drepturi reale		Referinţe
9910 / 14/04/2005		
Act Notarial nr. 2676, din 13/04/2005 emis de Np Ivan Constantin;		
B1	Intabulare, drept de PROPRIETATEcumparare, dobandit prin Conventie, cota actuala 1/1, cota initiala 1/1	A1
	1) **SC ANIAS SRL**, CIF:9999999999999	
61783 / 30/10/2007		
Act Administrativ nr. 839, din 07/02/2007 emis de DIRECTIA PENTRU AGRICULTURA RURALA PRAHOVA;		
B5	Intabulare, drept de PROPRIETATE, dobandit prin Construire, cota actuala 1/1, cota initiala 1/1	A1.1
	1) **SC ANIAS SRL**, CIF:9999999999999	
70295 / 04/12/2007		
Act Administrativ nr. 7, din 02/03/2007 emis de PRIMARIA (proces-verbal receptie nr.12370/29.10.2007 emis de SC ANIAS SRL;);		
B6	Intabulare, drept de PROPRIETATE, dobandit prin Construire, cota actuala 1/1, cota initiala 1/1	A1.2
	1) **SC ANIAS SRL**, CIF:9999999999999	
29825 / 18/06/2009		
Act Administrativ nr. 2, din 29/04/2009 emis de PRIMARIA ARICESTII-RAHTIVANI (autorizatie construire nr. 7/02.03.2007 emis de PRIMARIA ARICESTII-RAHTIVANI;);		
B10	Intabulare, drept de PROPRIETATE, dobandit prin Construire, cota actuala 1/1, cota initiala 1/1	A1.3
	1) **S.C. ANIAS S.R.L.**, CIF:9999999999999	
68818 / 14/07/2016		
Act Administrativ nr. 13719, din 12/02/2016 emis de OCPI PRAHOVA;		
B12	se respinge cererea de indreptare eroare materiala intrucat aceasta face obiectului unei indreptari mixte	A1, A1.1, A1.2, A1.3
91726 / 03/10/2016		
Act Administrativ nr. 70909, din 25/07/2016 emis de OCPI PRAHOVA;		
B13	se respinge cererea intrucat documentatia cadastrala nu a fost avizata	A1, A1.1, A1.2, A1.3
100579 / 27/10/2016		
Act Administrativ nr. 70909, din 21/07/2016 emis de OCPI PRAHOVA;		
B14	se indreapta eroarea materiala strecurata in cuprinsul prezentei carti funciare in sensul ca descrierea corecta a constructiilor este: constructia C1 - BIROURI+DEPOZIT P cu S. construita la sol:452 mp; C2 - CASA POMPE S+P - SC. DESFASURATA=24MP cu S construita la	A1, A1.1, A1.2, A1.3

Document care conține date cu caracter personal, protejat de prevederile Regulamentului (UE) nr. 679/2016 și Legii 190/2018

Inscrieri privitoare la dreptul de proprietate şi alte drepturi reale		Referinţe
B14	sol:13 mp; BIROURI P+1; SC DESFASURATA=225MP cu S. construita la sol:109 mp; S. construita desfasurata:225 mp;	A1, A1.1, A1.2, A1.3
104428 / 09/11/2016		
Act Administrativ nr. 100579, din 27/10/2016 emis de OCPI PRAHOVA;		
B15	se indreapta eroarea materiala strecurata in cuprinsul incheierii nr. 100579/2016 in sensul ca s-a omis a se mentiona si descrierea constructiei C3-Birouri in regim de P+1 cu Sc desfasurata=225 mp si Sc construita la sol=109 mp	A1, A1.1, A1.2, A1.3
116788 / 18/10/2019		
Act Notarial nr. 4113, din 07/10/2019 emis de NP NECULAE AURELIAN (act administrativ nr 18643 din 09.10.2019, emis de PRIMARIA ARICESTII RAHTIVANI;act administrativ nr 111540 din 10.10.2019, emis de OCPI PRAHOVA;act administrativ nr 71 din 28.12.2006, emis de PRIMARIA ARICESTII RAHTIVANI;act administrativ nr 1371 din 08.12.2006, emis de CONSILIUL JUDETEAN PRAHOVA);		
B16	se noteaza actualizarea informatiilor cadastrale in sensul schimbarii grupei de destinatie a terenului din ''intravilan'' in ''extravilan'' conform documentatiei tehnice avizate (pentru suprafata de 4560 mp)	A1, A1.1, A1.2, A1.3
B17	se noteaza actualizarea informatiilor cadastrale conform documentatiei anexate in sensul ca adresa actuala a imobilului este „Com. Aricestii Rahtivani, sat Stoenesti, Nr. 273A, Jud. Prahova”	A1, A1.1, A1.2, A1.3
B18	se modifica limitele de proprietatea conform documentatiei tehnice avizate	A1, A1.1, A1.2, A1.3
B20	Imobil aflat sub incidenta art.3 alin.(1) din Legea 17/2014	A1, A1.1, A1.2, A1.3

C. Partea III. SARCINI

Inscrieri privind dezmembramintele dreptului de proprietate, drepturi reale de garanţie şi sarcini		Referinţe
16665 / 30/03/2012		
Act Notarial nr. 1370, din 29/03/2012 emis de NP TUDOSE MARIA (act administrativ nr. 30168/23-03-2012 emis de BANCA TRANSILVANIA;);		
C5	se radiaza ipoteca precum si interdictiile aferente acestora de sub C1, C2,B4 si B7 inscrise sub nr. 21062/2007si 16677/2008	A1, A1.1, A1.2, A1.3
38900 / 26/05/2014		
Act Notarial nr. 1945, din 23/05/2014 emis de NP TUDOSE GEORGE RADU;		
C6	se radiaza ipoteca si interdictiile inscrise sub C4,B9 prin incheierea nr. 37024/2008	A1, A1.1, A1.2, A1.3
24572 / 17/03/2015		
Act Notarial nr. 1054, din 16/03/2015 emis de NP TUDOSE MARIA;		
C7	se radiaza ipoteca de sub C3, precum si interdictiile aferente ipotecii de sub B8, inscrise prin incheierea nr 16682/2008	A1, A1.1, A1.2, A1.3

Neautorizat în circuitul civil

Anexa Nr. 1 La Partea I

Teren

Nr cadastral	Suprafaţa (mp)*	Observaţii / Referinţe
20193	10.030	

* Suprafaţa este determinată in planul de proiecţie Stereo 70.

DETALII LINIARE IMOBIL

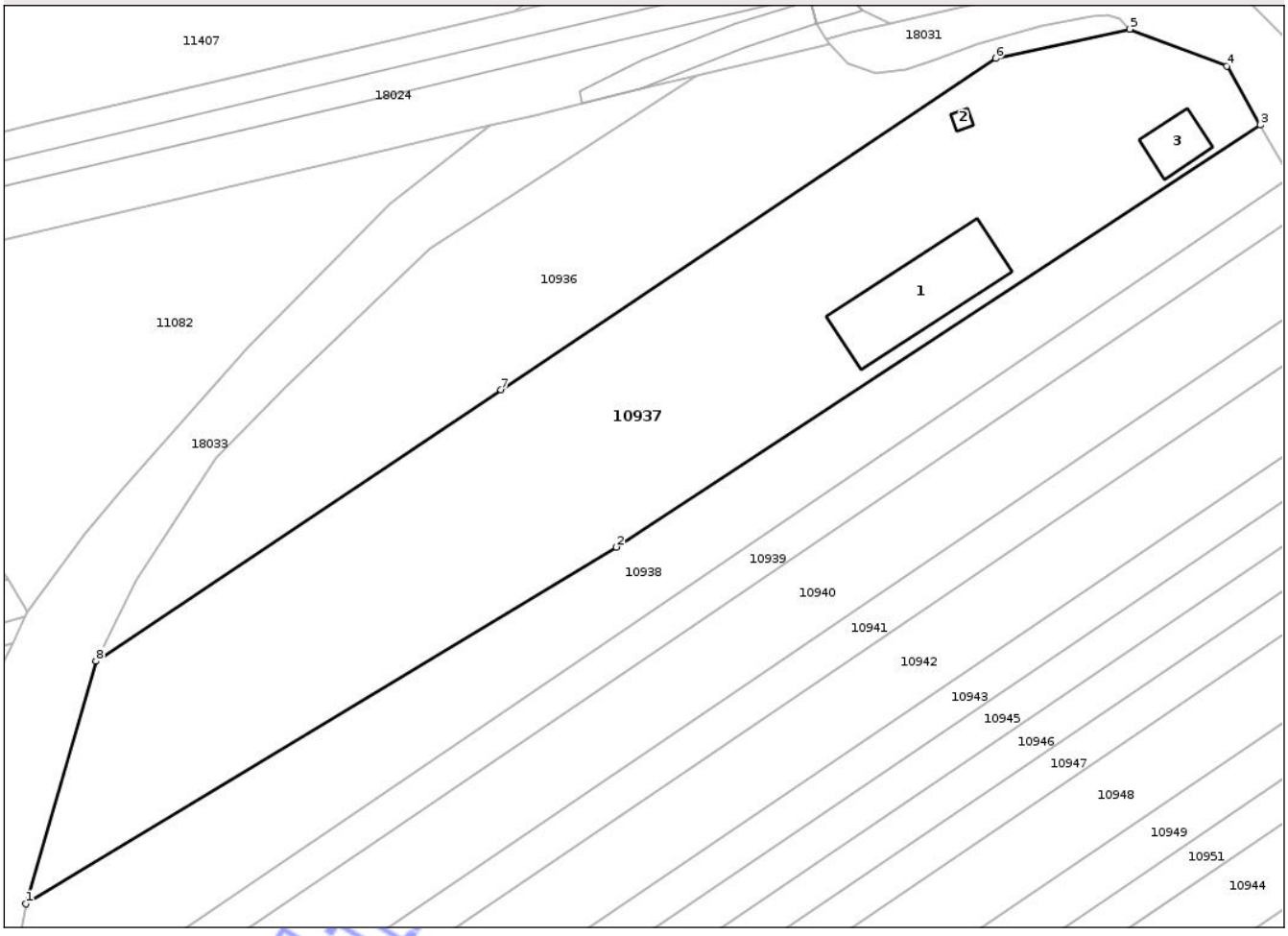

Date referitoare la teren

Crt	Categorie folosinţă	Intra vilan	Suprafaţa (mp)	Tarla	Parcelă	Nr. topo	Observaţii / Referinţe
1	curti constructii	DA	5.470	98	511/1, 511/2, 511/3	-	In CF PCc511/1 A511/2 A511/3
2	arabil	NU	4.560	98	511/1, 511/2, 511/3	-	In CF PCc511/1 A511/2 A511/3

Date referitoare la construcţii

Crt	Număr	Destinaţie construcţie	Supraf. (mp)	Situaţie juridică	Observaţii / Referinţe
A1.1	20193-C1	constructii administrative si social culturale	452	Cu acte	Nr. niveluri:1; S. construita la sol:452 mp; S. construita desfasurata:452 mp; C1 - BIROURI+DEPOZIT P -Sc desf=452 mp
A1.2	20193-C2	constructii anexa	13	Cu acte	Nr. niveluri:2; S. construita la sol:13 mp; S. construita desfasurata:24 mp; C2 - CASA POMPE S+P - SC. DESFASURATA=24MP
A1.3	20193-C3	constructii administrative si social culturale	109	Cu acte	Nr. niveluri:2; S. construita la sol:109 mp; S. construita desfasurata:225 mp; BIROURI P+1; SC DESFASURATA=225MP

Document care conţine date cu caracter personal, protejat de prevederile Regulamentului (UE) nr. 679/2016 şi Legii 190/2018

Lungime Segmente
1) Valorile lungimilor segmentelor sunt obţinute din proiecţie în plan.

Punct început	X / Y	Punct sfârşit	X / Y	Lungime segment (** (m)
1	567.246,418 380.025,479	2	567.364,172 380.096,567	137.548
2	567.364,172 380.096,567	3	567.492,646 380.180,645	153.54
3	567.492,646 380.180,645	4	567.485,969 380.192,372	13.495
4	567.485,969 380.192,372	5	567.466,603 380.199,728	20.716
5	567.466,603 380.199,728	6	567.439,888 380.193,905	27.342
6	567.439,888 380.193,905	7	567.341,202 380.127,891	118.73
7	567.341,202 380.127,891	8	567.260,413 380.073,849	97.198
8	567.260,413 380.073,849	1	567.246,418 380.025,479	50.354

**** Lungimile segmentelor sunt determinate în planul de proiecţie Stereo 70 şi sunt rotunjite la 1 milimetru.**
***** Distanţa dintre puncte este formată din segmente cumulate ce sunt mai mici decât valoarea 1 milimetru.**

Neutilizabil in circuitul civil

DATE DESPRE IMOBILUL NR. 10938

Oficiul de Cadastru şi Publicitate Imobiliară PRAHOVA
Biroul de Cadastru şi Publicitate Imobiliară Ploieşti

A. Partea I. Descrierea imobilului

Nr. CF vechi:1007
Nr. cadastral vechi:1409

TEREN Extravilan
Adresa: Jud. Prahova

Nr. Crt	Nr cadastral Nr. topografic	Suprafaţa* (mp)	Observaţii / Referinţe
A1	22967	4.740	Sector cadastral:68 Teren neimprejmuit;

B. Partea II. Proprietari şi acte

Inscrieri privitoare la dreptul de proprietate şi alte drepturi reale		Referinţe
7244 / 22/03/2006		
Act Notarial nr. 1692, din 21/03/2006 emis de NP IVAN CONSTANTIN;		
B1	Intabulare, drept de PROPRIETATEcumparare ca bun propriu, dobandit prin Conventie, cota actuala 1/1, cota initiala 1/1	A1
	1) **ROTARU NICOLAE FLORIAN**	
	OBSERVATII: (provenita din conversia CF 1007)	
75630 / 24/09/2014		
Act Normativ nr. 17, din 07/03/2014 emis de PARLAMENTUL ROMANIEI;		
B2	se noteaza faptul ca imobilul se afla sub incidenta art.3,alin(1) din Legea nr.17/2014	A1
91544 / 03/10/2016		
Act Administrativ nr. 70906, din 21/07/2016 emis de OCPI PRAHOVA;		
B3	se respinge cererea de actualizare intrucat documentatia nu a fost avizata din punct de vedere tehnic	A1

C. Partea III. SARCINI .

Inscrieri privind dezmembramintele dreptului de proprietate, drepturi reale de garanţie şi sarcini	Referinţe
NU SUNT	

Neutilizabil în circuitul civil

Anexa Nr. 1 La Partea I

Teren

Nr cadastral	Suprafaţa (mp)*	Observaţii / Referinţe
22967	4.740	

* Suprafaţa este determinată in planul de proiecţie Stereo 70.

DETALII LINIARE IMOBIL

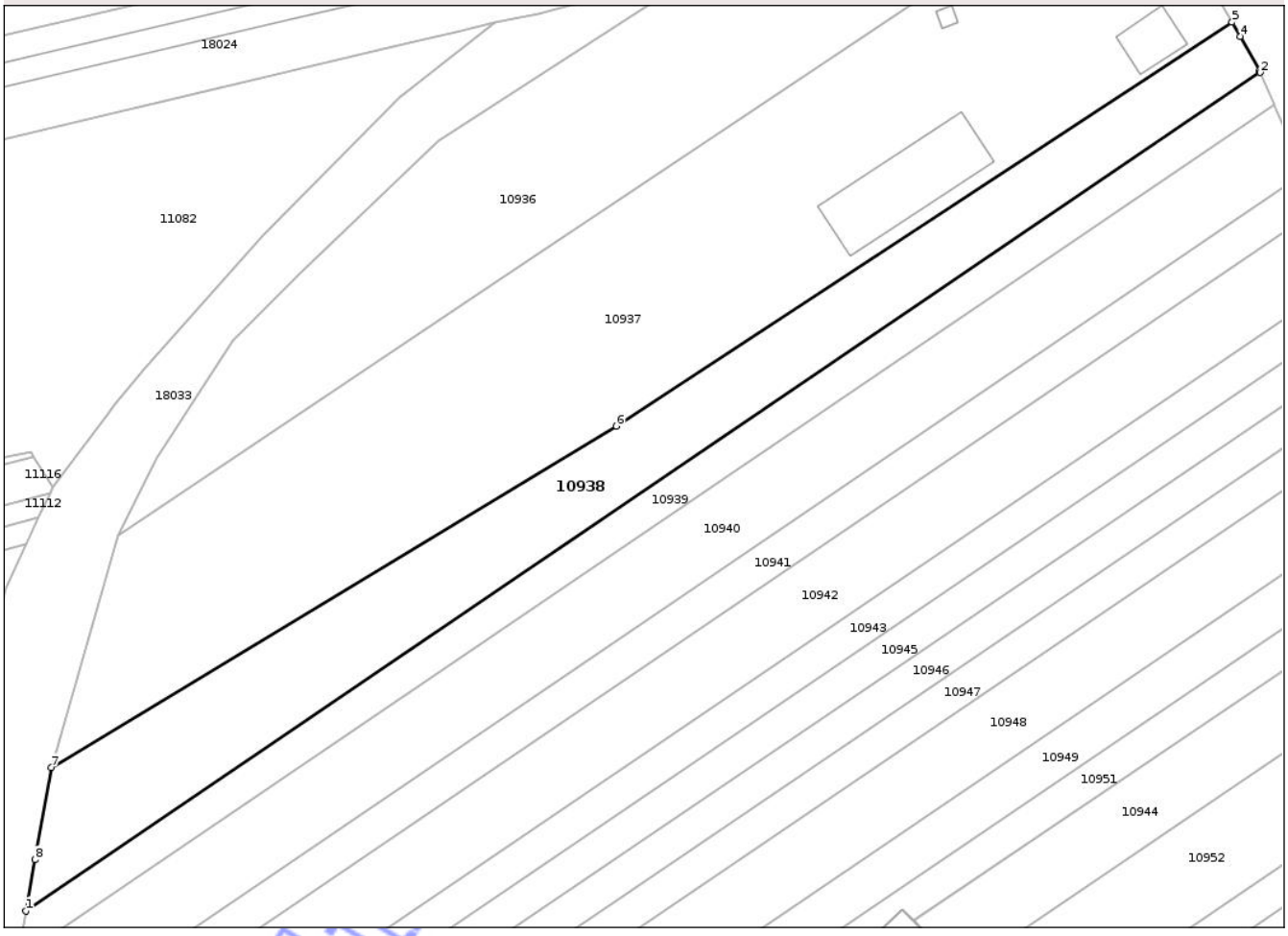

Date referitoare la teren

Crt	Categorie folosinţă	Intra vilan	Suprafaţa (mp)	Tarla	Parcelă	Nr. topo	Observaţii / Referinţe
1	arabil	NU	4.740	98	511/4	-	In CF P511

Lungime Segmente
1) Valorile lungimilor segmentelor sunt obţinute din proiecţie în plan.

Punct început	X / Y	Punct sfârşit	X / Y	Lungime segment (** (m)
1	567.241,098 379.995,61	2	567.498,515 380.170,182	311.029
2	567.498,515 380.170,182	3	567.498,335 380.170,598	0.453
3	567.498,335 380.170,598	4	567.494,298 380.177,728	8.194
4	567.494,298 380.177,728	5	567.492,646 380.180,645	3.352
5	567.492,646 380.180,645	6	567.364,172 380.096,567	153.54

Document care conţine date cu caracter personal, protejat de prevederile Regulamentului (UE) nr. 679/2016 şi Legii 190/2018

Punct început	X / Y	Punct sfârşit	X / Y	Lungime segment (** (m)
6	567.364,172 380.096,567	7	567.246,418 380.025,479	137.548
7	567.246,418 380.025,479	8	567.242,989 380.006,223	19.559
8	567.242,989 380.006,223	1	567.241,098 379.995,61	10.78

**** Lungimile segmentelor sunt determinate în planul de proiecţie Stereo 70 şi sunt rotunjite la 1 milimetru.**
***** Distanţa dintre puncte este formată din segmente cumulate ce sunt mai mici decât valoarea 1 milimetru.**

Neutilizabil in circuitul civil

DATE DESPRE IMOBILUL NR. 10939

Oficiul de Cadastru şi Publicitate Imobiliară PRAHOVA
Biroul de Cadastru şi Publicitate Imobiliară Ploieşti

A. Partea I. Descrierea imobilului

Nr. CF vechi:1015
Nr. cadastral vechi:1413

TEREN Extravilan
Adresa: Jud. Prahova

Nr. Crt	Nr cadastral Nr. topografic	Suprafaţa* (mp)	Observaţii / Referinţe
A1	22974	2.229	Sector cadastral:68 Teren neimprejmuit;

B. Partea II. Proprietari şi acte

Inscrieri privitoare la dreptul de proprietate şi alte drepturi reale		Referinţe
8646 / 03/04/2006		
Act Notarial nr. 1951, din 01/04/2006 emis de NP IVAN CONSTANTIN;		
B1	Intabulare, drept de PROPRIETATEcumparare ca bun propriu, dobandit prin Conventie, cota actuala 1/1, cota initiala 1/1	A1
	1) **ROTARU NICOLAE FLORIAN**	
	OBSERVATII: (provenita din conversia CF 1015)	
75632 / 24/09/2014		
Act Normativ nr. 17, din 07/03/2014 emis de PARLAMENTUL ROMANIEI;		
B2	Imobil aflat sub incidenta art.3 alin.(1) din Legea 17/2014	A1
91572 / 03/10/2016		
Act Administrativ nr. 70903, din 21/07/2016 emis de OCPI PRAHOVA;		
B3	se respinge cererea intrucat documentatia cadastrala nu a fost avizata	A1

C. Partea III. SARCINI .

Inscrieri privind dezmembramintele dreptului de proprietate, drepturi reale de garanţie şi sarcini	Referinţe
NU SUNT	

Neutilizabil în circuitul civil

Anexa Nr. 1 La Partea I

Teren

Nr cadastral	Suprafaţa (mp)*	Observaţii / Referinţe
22974	2.229	

* Suprafaţa este determinată in planul de proiecţie Stereo 70.

DETALII LINIARE IMOBIL

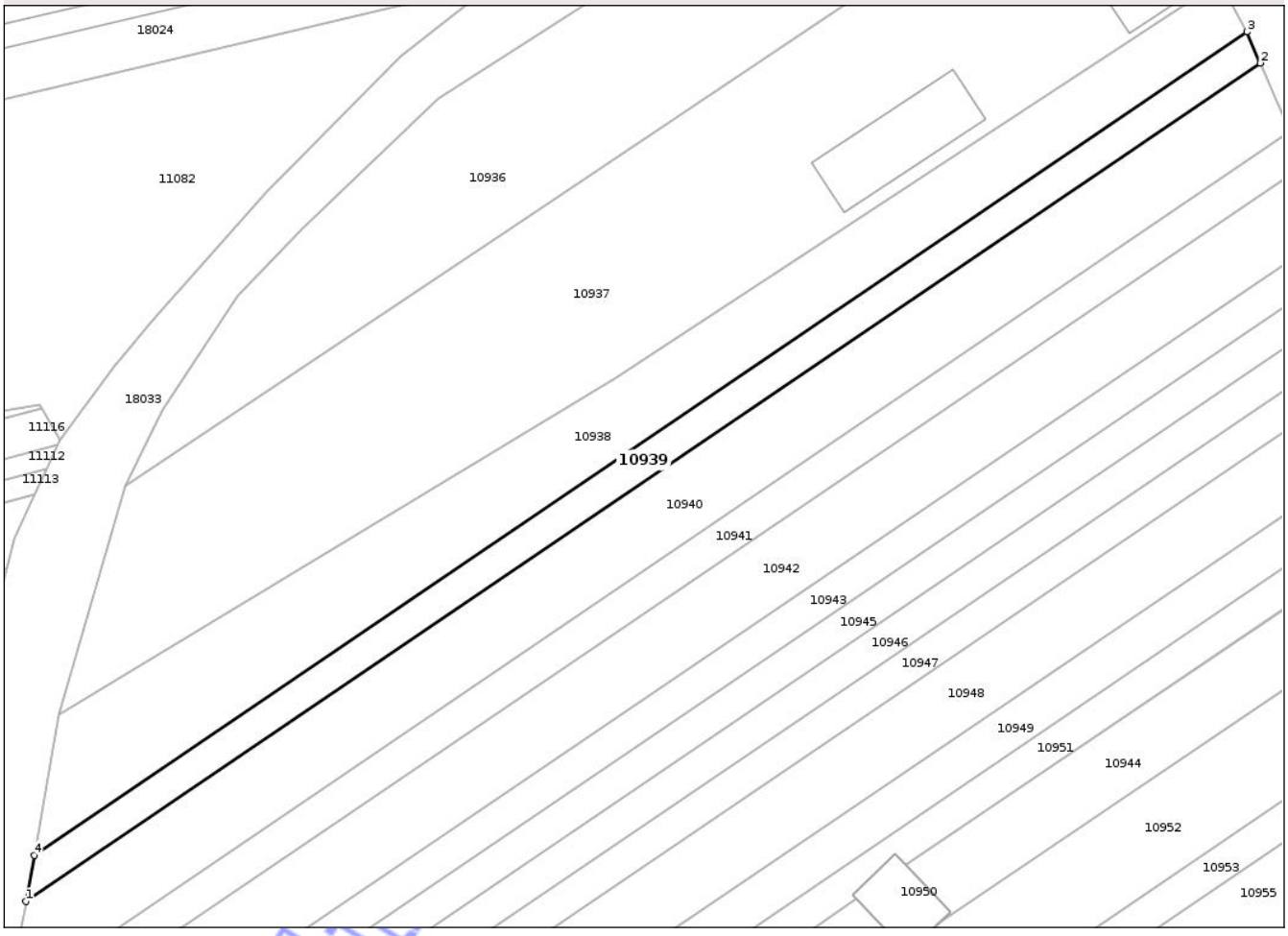

Date referitoare la teren

Crt	Categorie folosinţă	Intra vilan	Suprafaţa (mp)	Tarla	Parcelă	Nr. topo	Observaţii / Referinţe
1	arabil	NU	2.229	98	511/5	-	In CF T8

Lungime Segmente
1) Valorile lungimilor segmentelor sunt obţinute din proiecţie în plan.

Punct început	X / Y	Punct sfârşit	X / Y	Lungime segment (** (m)
1	567.239,36 379.985,849	2	567.501,379 380.163,542	316.589
2	567.501,379 380.163,542	3	567.498,515 380.170,182	7.231
3	567.498,515 380.170,182	4	567.241,098 379.995,61	311.029
4	567.241,098 379.995,61	1	567.239,36 379.985,849	9.915

**** Lungimile segmentelor sunt determinate în planul de proiecţie Stereo 70 şi sunt rotunjite la 1 milimetru.**

Document care conţine date cu caracter personal, protejat de prevederile Regulamentului (UE) nr. 679/2016 şi Legii 190/2018

***** Distanţa dintre puncte este formată din segmente cumulate ce sunt mai mici decât valoarea 1 milimetru.**

Neutilizabil in circuitul civil

DATE DESPRE IMOBILUL NR. 10940

Oficiul de Cadastru şi Publicitate Imobiliară PRAHOVA
Biroul de Cadastru şi Publicitate Imobiliară Ploieşti

A. Partea I. Descrierea imobilului

TEREN Extravilan

Adresa: Jud. Prahova

Nr. Crt	Nr cadastral Nr. topografic	Suprafaţa* (mp)	Observaţii / Referinţe
A1		5.000	Sector cadastral:68 Teren neimprejmuit;

B. Partea II. Proprietari şi acte

Inscrieri privitoare la dreptul de proprietate şi alte drepturi reale		Referinţe
/		
Act Administrativ nr. 25373, din 15/09/1994 emis de CJSDPAT PRAHOVA;		
B1	Intabulare, drept de PROPRIETATE, dobandit prin Reconstituire, cota actuala 1/1, cota initiala 1/1	A1
	1) **HODINEŢ VASILICA** DEFUNCT:Da 2) **HODINEŢ GHEORGHE**	

C. Partea III. SARCINI .

Inscrieri privind dezmembramintele dreptului de proprietate, drepturi reale de garanţie şi sarcini	Referinţe
NU SUNT	

Neutilizabil în circuitul civil

Anexa Nr. 1 La Partea I

Teren

Nr cadastral	Suprafaţa (mp)*	Observaţii / Referinţe
	5.000	

* Suprafaţa este determinată in planul de proiecţie Stereo 70.

DETALII LINIARE IMOBIL

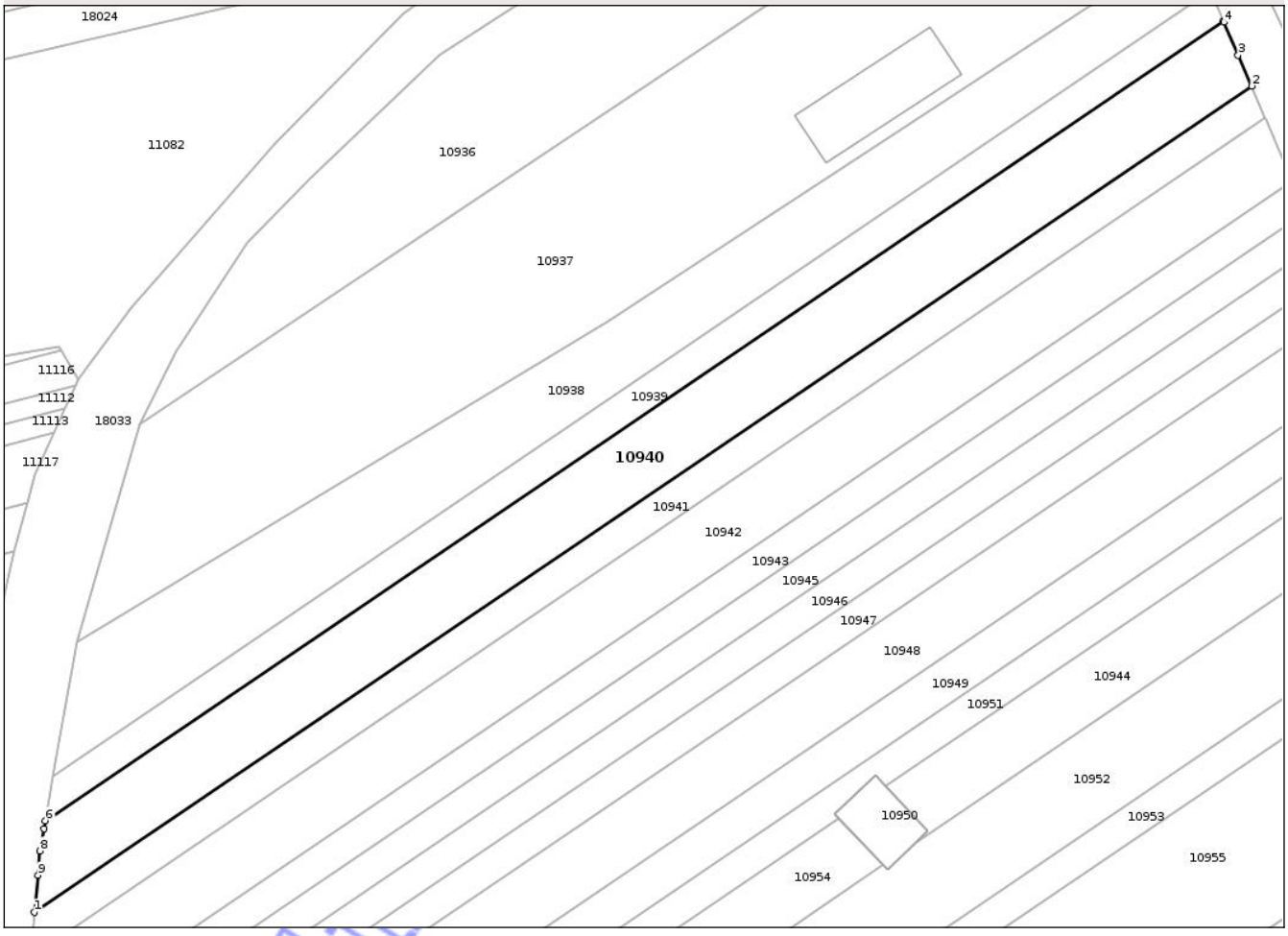

Date referitoare la teren

Crt	Categorie folosinţă	Intra vilan	Suprafaţa (mp)	Tarla	Parcelă	Nr. topo	Observaţii / Referinţe
1	arabil	NU	5.000	98	511/6	-	

Lungime Segmente
1) Valorile lungimilor segmentelor sunt obţinute din proiecţie în plan.

Punct început	X / Y	Punct sfârşit	X / Y	Lungime segment (** (m)
1	567.236,955 379.965,462	2	567.507,641 380.149,032	327.061
2	567.507,641 380.149,032	3	567.504,67 380.155,917	7.499
3	567.504,67 380.155,917	4	567.501,523 380.163,209	7.942
4	567.501,523 380.163,209	5	567.501,379 380.163,542	0.363
5	567.501,379 380.163,542	6	567.239,36 379.985,849	316.589

Document care conţine date cu caracter personal, protejat de prevederile Regulamentului (UE) nr. 679/2016 şi Legii 190/2018

Punct început	X / Y	Punct sfârşit	X / Y	Lungime segment (** (m)
6	567.239,36 379.985,849	7	567.239,045 379.984,083	1.794
7	567.239,045 379.984,083	8	567.238,159 379.979,107	5.054
8	567.238,159 379.979,107	9	567.237,685 379.973,716	5.412
9	567.237,685 379.973,716	1	567.236,955 379.965,462	8.286

**** Lungimile segmentelor sunt determinate în planul de proiecţie Stereo 70 şi sunt rotunjite la 1 milimetru.**
***** Distanţa dintre puncte este formată din segmente cumulate ce sunt mai mici decât valoarea 1 milimetru.**

Neutilizabil in circuitul civil

DATE DESPRE IMOBILUL NR. 10941

Oficiul de Cadastru şi Publicitate Imobiliară PRAHOVA
Biroul de Cadastru şi Publicitate Imobiliară Ploieşti

A. Partea I. Descrierea imobilului

TEREN Extravilan

Adresa: Jud. Prahova

Nr. Crt	Nr cadastral Nr. topografic	Suprafaţa* (mp)	Observaţii / Referinţe
A1		2.500	Sector cadastral:68 Teren neimprejmuit;

B. Partea II. Proprietari şi acte

Inscrieri privitoare la dreptul de proprietate şi alte drepturi reale		Referinţe
/		
Act Administrativ nr. 20325, din 27/06/1994 emis de CJSDPAT PRAHOVA;		
B1	Intabulare, drept de PROPRIETATE, dobandit prin Reconstituire, cota actuala 1/1, cota initiala 1/1	A1
	1) **IZDRĂILĂ GH. ANTON**	

C. Partea III. SARCINI .

Inscrieri privind dezmembramintele dreptului de proprietate, drepturi reale de garanţie şi sarcini	Referinţe
NU SUNT	

Neutilizabil în circuitul civil

Anexa Nr. 1 La Partea I

Teren

Nr cadastral	Suprafaţa (mp)*	Observaţii / Referinţe
	2.500	

* Suprafaţa este determinată in planul de proiecţie Stereo 70.

DETALII LINIARE IMOBIL

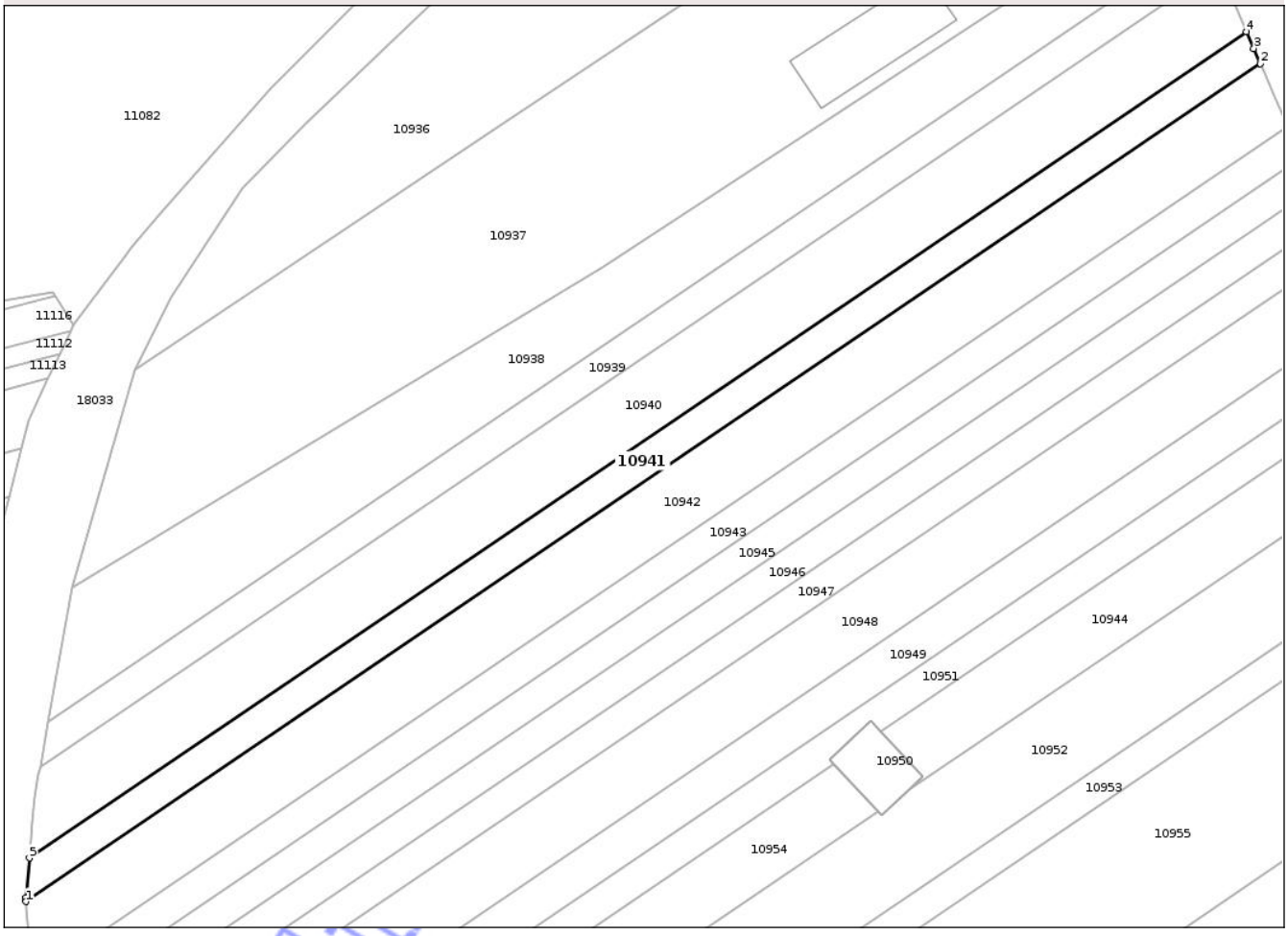

Date referitoare la teren

Crt	Categorie folosinţă	Intra vilan	Suprafaţa (mp)	Tarla	Parcelă	Nr. topo	Observaţii / Referinţe
1	arabil	NU	2.500	98	511/7	-	

Lungime Segmente
1) Valorile lungimilor segmentelor sunt obţinute din proiecţie în plan.

Punct început	X / Y	Punct sfârşit	X / Y	Lungime segment (** (m)
1	567.236,247 379.955,811	2	567.510,697 380.141,935	331.61
2	567.510,697 380.141,935	3	567.509,255 380.145,292	3.654
3	567.509,255 380.145,292	4	567.507,641 380.149,032	4.073
4	567.507,641 380.149,032	5	567.236,955 379.965,462	327.061
5	567.236,955 379.965,462	6	567.236,18 379.956,692	8.804

Document care conţine date cu caracter personal, protejat de prevederile Regulamentului (UE) nr. 679/2016 şi Legii 190/2018

Punct început	X / Y	Punct sfârşit	X / Y	Lungime segment (** (m)
6	567.236,18 379.956,692	1	567.236,247 379.955,811	0.884

** Lungimile segmentelor sunt determinate în planul de proiecţie Stereo 70 şi sunt rotunjite la 1 milimetru.
*** Distanţa dintre puncte este formată din segmente cumulate ce sunt mai mici decât valoarea 1 milimetru.

Neutilizabil in circuitul civil

DATE DESPRE IMOBILUL NR. 10942

Oficiul de Cadastru şi Publicitate Imobiliară PRAHOVA
Biroul de Cadastru şi Publicitate Imobiliară Ploieşti

A. Partea I. Descrierea imobilului

TEREN Extravilan

Adresa: Jud. Prahova

Nr. Crt	Nr cadastral Nr. topografic	Suprafaţa* (mp)	Observaţii / Referinţe
A1		5.000	Sector cadastral:68 Teren neimprejmuit;

B. Partea II. Proprietari şi acte

Inscrieri privitoare la dreptul de proprietate şi alte drepturi reale		Referinţe
/		
Act Administrativ nr. 25333, din 15/09/1994 emis de CJSDPAT PRAHOVA;		
B1	Intabulare, drept de PROPRIETATE, dobandit prin Reconstituire, cota actuala 1/1, cota initiala 1/1	A1
	1) **GHEORGHE ELENA** 2) **IZDRĂILĂ IOANA** 3) **COMAN ION**	

C. Partea III. SARCINI .

Inscrieri privind dezmembramintele dreptului de proprietate, drepturi reale de garanţie şi sarcini	Referinţe
NU SUNT	

Neutilizabil în circuitul civil

Anexa Nr. 1 La Partea I

Teren

Nr cadastral	Suprafaţa (mp)*	Observaţii / Referinţe
	5.000	

* Suprafaţa este determinată in planul de proiecţie Stereo 70.

DETALII LINIARE IMOBIL

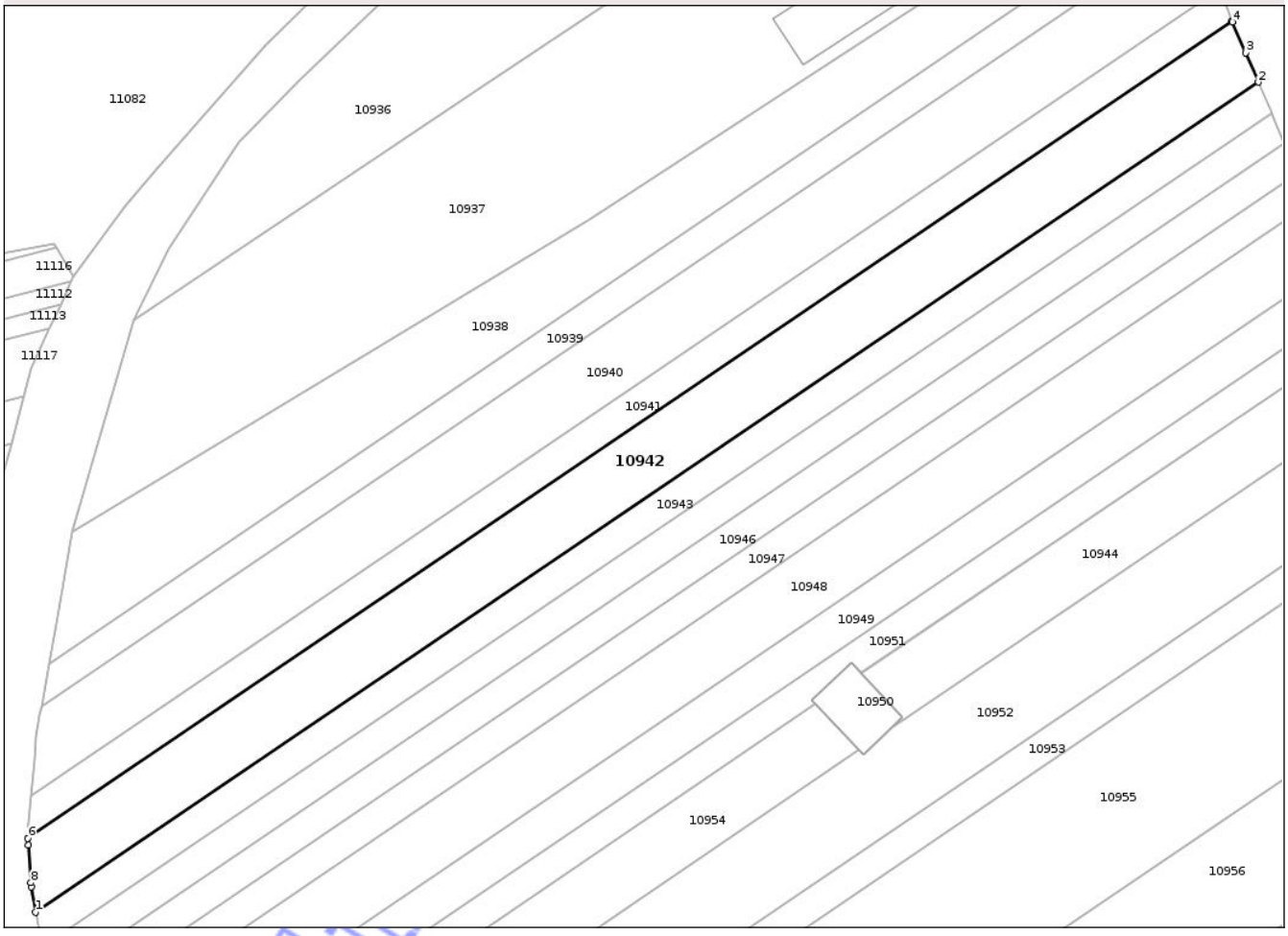

Date referitoare la teren

Crt	Categorie folosinţă	Intra vilan	Suprafaţa (mp)	Tarla	Parcelă	Nr. topo	Observaţii / Referinţe
1	arabil	NU	5.000	98	5/1/8	-	

Lungime Segmente
1) Valorile lungimilor segmentelor sunt obţinute din proiecţie în plan.

Punct început	X / Y	Punct sfârşit	X / Y	Lungime segment (** (m)
1	567.238,084 379.938,989	2	567.516,707 380.127,942	336.651
2	567.516,707 380.127,942	3	567.513,829 380.134,641	7.291
3	567.513,829 380.134,641	4	567.510,817 380.141,655	7.633
4	567.510,817 380.141,655	5	567.510,697 380.141,935	0.305
5	567.510,697 380.141,935	6	567.236,247 379.955,811	331.61

Document care conţine date cu caracter personal, protejat de prevederile Regulamentului (UE) nr. 679/2016 şi Legii 190/2018

Punct început	X / Y	Punct sfârşit	X / Y	Lungime segment (** (m)
6	567.236,247 379.955,811	7	567.236,357 379.954,352	1.463
7	567.236,357 379.954,352	8	567.236,978 379.945,707	8.667
8	567.236,978 379.945,707	9	567.237,042 379.944,813	0.896
9	567.237,042 379.944,813	1	567.238,084 379.938,989	5.916

**** Lungimile segmentelor sunt determinate în planul de proiecţie Stereo 70 şi sunt rotunjite la 1 milimetru.**
***** Distanţa dintre puncte este formată din segmente cumulate ce sunt mai mici decât valoarea 1 milimetru.**

Neutilizabil in circuitul civil

DATE DESPRE IMOBILUL NR. 10943

Oficiul de Cadastru şi Publicitate Imobiliară PRAHOVA
Biroul de Cadastru şi Publicitate Imobiliară Ploieşti

A. Partea I. Descrierea imobilului

TEREN Extravilan

Adresa: Jud. Prahova

Nr. Crt	Nr cadastral Nr. topografic	Suprafaţa* (mp)	Observaţii / Referinţe
A1		2.500	Sector cadastral:68 Teren neimprejmuit;

B. Partea II. Proprietari şi acte

Inscrieri privitoare la dreptul de proprietate şi alte drepturi reale		Referinţe
/		
Act Administrativ nr. 25326, din 15/09/1994 emis de CJSDPAT PRAHOVA;		
B1	Intabulare, drept de PROPRIETATE, dobandit prin Reconstituire, cota actuala 1/1, cota initiala 1/1	A1
	1) **TELEGEANU VIRGINIA**	

C. Partea III. SARCINI .

Inscrieri privind dezmembramintele dreptului de proprietate, drepturi reale de garanţie şi sarcini	Referinţe
NU SUNT	

Neutilizabil în circuitul civil

Anexa Nr. 1 La Partea I

Teren

Nr cadastral	Suprafaţa (mp)*	Observaţii / Referinţe
	2.500	

* Suprafaţa este determinată in planul de proiecţie Stereo 70.

DETALII LINIARE IMOBIL



Date referitoare la teren

Crt	Categorie folosinţă	Intra vilan	Suprafaţa (mp)	Tarla	Parcelă	Nr. topo	Observaţii / Referinţe
1	arabil	NU	2.500	98	511/9	-	

Lungime Segmente
1) Valorile lungimilor segmentelor sunt obţinute din proiecţie în plan.

Punct început	X / Y	Punct sfârşit	X / Y	Lungime segment (** (m)
1	567.239,512 379.931,009	2	567.519,682 380.121,012	338.521
2	567.519,682 380.121,012	3	567.516,819 380.127,68	7.257
3	567.516,819 380.127,68	4	567.516,707 380.127,942	0.285
4	567.516,707 380.127,942	5	567.238,084 379.938,989	336.651
5	567.238,084 379.938,989	6	567.238,328 379.937,626	1.385

Document care conţine date cu caracter personal, protejat de prevederile Regulamentului (UE) nr. 679/2016 şi Legii 190/2018

Punct început	X / Y	Punct sfârşit	X / Y	Lungime segment (** (m)
6	567.238,328 379.937,626	1	567.239,512 379.931,009	6.722

** Lungimile segmentelor sunt determinate în planul de proiecţie Stereo 70 şi sunt rotunjite la 1 milimetru.
*** Distanţa dintre puncte este formată din segmente cumulate ce sunt mai mici decât valoarea 1 milimetru.

Neutilizabil in circuitul civil

DATE DESPRE IMOBILUL NR. 10944

Oficiul de Cadastru şi Publicitate Imobiliară PRAHOVA
Biroul de Cadastru şi Publicitate Imobiliară Ploieşti

A. Partea I. Descrierea imobilului

TEREN Extravilan

Adresa: Jud. Prahova

Nr. Crt	Nr cadastral Nr. topografic	Suprafaţa* (mp)	Observaţii / Referinţe
A1		Din acte: 4.700 Masurata: 1.949	Sector cadastral:68 Teren neimprejmuit;

B. Partea II. Proprietari şi acte

Inscrieri privitoare la dreptul de proprietate şi alte drepturi reale		Referinţe
/		
Act Administrativ nr. 25342, din 15/09/1994 emis de CJSDPAT PRAHOVA;		
B1	Intabulare, drept de PROPRIETATE, dobandit prin Reconstituire, cota actuala 1/1, cota initiala 1/1	A1
	1) **MARIN TUDORA**	

C. Partea III. SARCINI .

Inscrieri privind dezmembramintele dreptului de proprietate, drepturi reale de garanţie şi sarcini	Referinţe
NU SUNT	

Neutilizabil în circuitul civil

Anexa Nr. 1 La Partea I

Teren

Nr cadastral	Suprafaţa (mp)*	Observaţii / Referinţe
	Din acte: 4.700 Masurata: 1.949	

* Suprafaţa este determinată in planul de proiecţie Stereo 70.

DETALII LINIARE IMOBIL

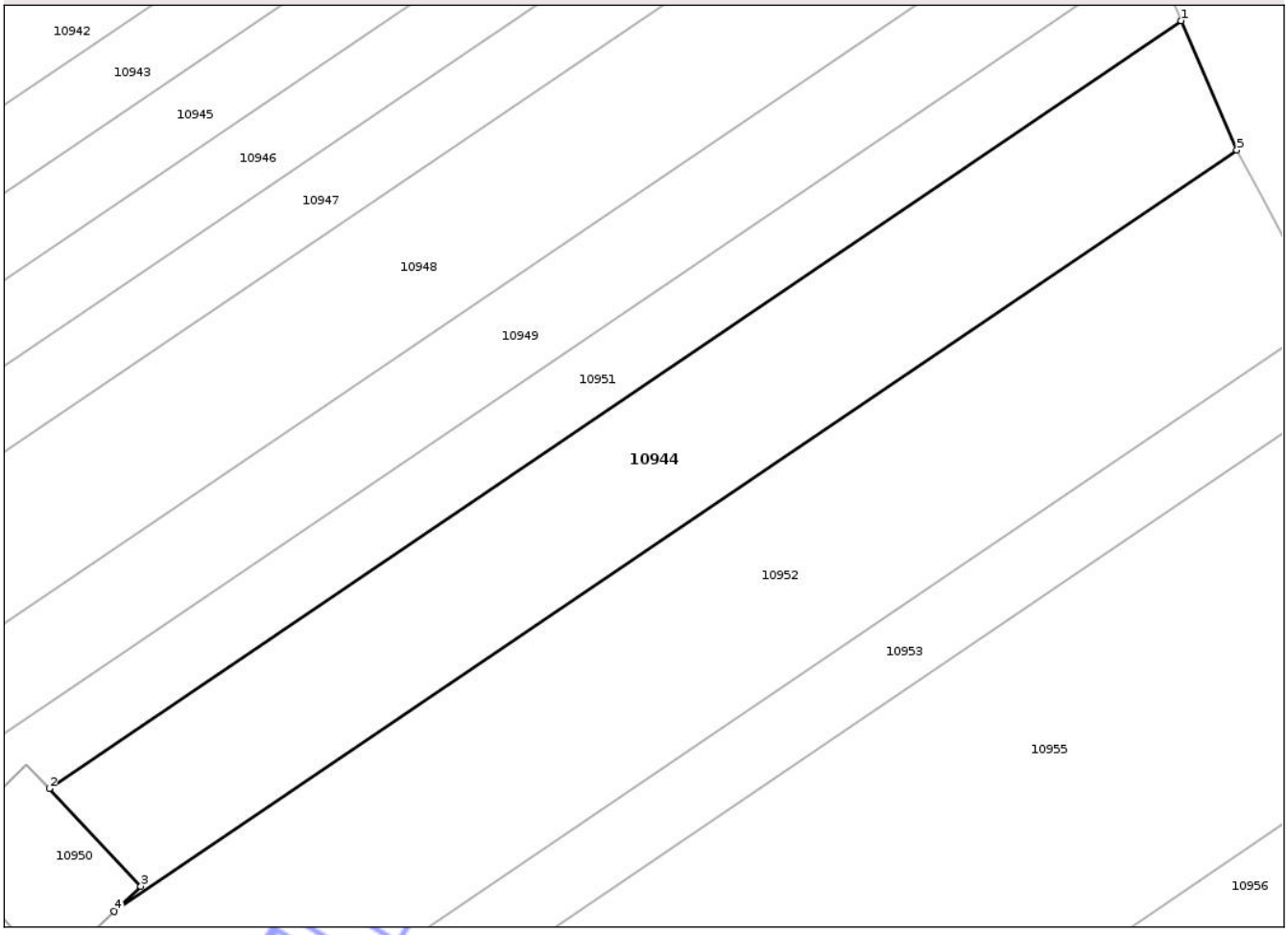

Date referitoare la teren

Crt	Categorie folosinţă	Intra vilan	Suprafaţa (mp)	Tarla	Parcelă	Nr. topo	Observaţii / Referinţe
1	arabil	NU	1.949	98	511/16	-	Diferenta de suprafata de 2751 mp se afla la ID-ul 10954

Lungime Segmente
1) Valorile lungimilor segmentelor sunt obţinute din proiecţie în plan.

Punct început	X / Y	Punct sfârşit	X / Y	Lungime segment (** (m)
1	567.542,238 380.072,114	2	567.426,277 379.993,474	140.111
2	567.426,277 379.993,474	3	567.435,67 379.983,48	13.715
3	567.435,67 379.983,48	4	567.432,952 379.980,9	3.748
4	567.432,952 379.980,9	5	567.547,936 380.058,878	138.931
5	567.547,936 380.058,878	1	567.542,238 380.072,114	14.41

Document care conţine date cu caracter personal, protejat de prevederile Regulamentului (UE) nr. 679/2016 şi Legii 190/2018

**** Lungimile segmentelor sunt determinate în planul de proiecţie Stereo 70 şi sunt rotunjite la 1 milimetru.**
***** Distanţa dintre puncte este formată din segmente cumulate ce sunt mai mici decât valoarea 1 milimetru.**

Neutilizabil in circuitul civil

DATE DESPRE IMOBILUL NR. 10945

Oficiul de Cadastru şi Publicitate Imobiliară PRAHOVA
Biroul de Cadastru şi Publicitate Imobiliară Ploieşti

A. Partea I. Descrierea imobilului

TEREN Extravilan

Adresa: Jud. Prahova

Nr. Crt	Nr cadastral Nr. topografic	Suprafaţa* (mp)	Observaţii / Referinţe
A1		2.500	Sector cadastral:68 Teren neimprejmuit;

B. Partea II. Proprietari şi acte

Inscrieri privitoare la dreptul de proprietate şi alte drepturi reale		Referinţe
/		
Act Administrativ nr. 25328, din 15/09/1994 emis de CJSDPAT PRAHOVA;		
B1	Intabulare, drept de PROPRIETATE, dobandit prin Reconstituire, cota actuala 1/1, cota initiala 1/1	A1
	1) **POPESCU GHEORGHE** 2) **POPESCU MARIA** 3) **POPESCU MIHAI** 4) **POPESCU D I.DUMITRU** 5) **PATRASCU VASILICHIA**	

C. Partea III. SARCINI .

Inscrieri privind dezmembramintele dreptului de proprietate, drepturi reale de garanţie şi sarcini	Referinţe
NU SUNT	

Neutilizabil in circuitul civil

Anexa Nr. 1 La Partea I

Teren

Nr cadastral	Suprafaţa (mp)*	Observaţii / Referinţe
	2.500	

* Suprafaţa este determinată in planul de proiecţie Stereo 70.

DETALII LINIARE IMOBIL



Date referitoare la teren

Crt	Categorie folosinţă	Intra vilan	Suprafaţa (mp)	Tarla	Parcelă	Nr. topo	Observaţii / Referinţe
1	arabil	NU	2.500	98	511/10	-	

Lungime Segmente
1) Valorile lungimilor segmentelor sunt obţinute din proiecţie în plan.

Punct început	X / Y	Punct sfârşit	X / Y	Lungime segment (** (m)
1	567.240,932 379.923,073	2	567.522,642 380.114,12	340.381
2	567.522,642 380.114,12	3	567.519,792 380.120,756	7.222
3	567.519,792 380.120,756	4	567.519,682 380.121,012	0.279
4	567.519,682 380.121,012	5	567.239,512 379.931,009	338.521
5	567.239,512 379.931,009	6	567.239,755 379.929,648	1.383

Document care conţine date cu caracter personal, protejat de prevederile Regulamentului (UE) nr. 679/2016 şi Legii 190/2018

Punct început	X / Y	Punct sfârşit	X / Y	Lungime segment (** (m)
6	567.239,755 379.929,648	1	567.240,932 379.923,073	6.68

** Lungimile segmentelor sunt determinate în planul de proiecţie Stereo 70 şi sunt rotunjite la 1 milimetru.
*** Distanţa dintre puncte este formată din segmente cumulate ce sunt mai mici decât valoarea 1 milimetru.

Neutilizabil in circuitul civil

DATE DESPRE IMOBILUL NR. 10946

Oficiul de Cadastru şi Publicitate Imobiliară PRAHOVA
Biroul de Cadastru şi Publicitate Imobiliară Ploieşti

A. Partea I. Descrierea imobilului

TEREN Extravilan

Adresa: Jud. Prahova

Nr. Crt	Nr cadastral Nr. topografic	Suprafaţa* (mp)	Observaţii / Referinţe
A1		2.500	Sector cadastral:68 Teren neimprejmuit;

B. Partea II. Proprietari şi acte

Inscrieri privitoare la dreptul de proprietate şi alte drepturi reale		Referinţe
/		
Act Administrativ nr. 25337, din 15/09/1994 emis de CJSDPAT PRAHOVA;		
B1	Intabulare, drept de PROPRIETATE, dobandit prin Reconstituire, cota actuala 1/1, cota initiala 1/1	A1
	1) **VOICU GHE. ION** 2) **VOICU IOANA**	

C. Partea III. SARCINI .

Inscrieri privind dezmembramintele dreptului de proprietate, drepturi reale de garanţie şi sarcini	Referinţe
NU SUNT	

Neutilizabil în circuitul civil

Anexa Nr. 1 La Partea I

Teren

Nr cadastral	Suprafaţa (mp)*	Observaţii / Referinţe
	2.500	

* Suprafaţa este determinată in planul de proiecţie Stereo 70.

DETALII LINIARE IMOBIL



Date referitoare la teren

Crt	Categorie folosinţă	Intra vilan	Suprafaţa (mp)	Tarla	Parcelă	Nr. topo	Observaţii / Referinţe
1	arabil	NU	2.500	98	511/11	-	

Lungime Segmente
1) Valorile lungimilor segmentelor sunt obţinute din proiecţie în plan.

Punct început	X / Y	Punct sfârşit	X / Y	Lungime segment (** (m)
1	567.242,764 379.915,462	2	567.525,586 380.107,263	341.725
2	567.525,586 380.107,263	3	567.522,749 380.113,871	7.191
3	567.522,749 380.113,871	4	567.522,642 380.114,12	0.271
4	567.522,642 380.114,12	5	567.240,932 379.923,073	340.381
5	567.240,932 379.923,073	6	567.241,175 379.921,713	1.382

Document care conţine date cu caracter personal, protejat de prevederile Regulamentului (UE) nr. 679/2016 şi Legii 190/2018

Punct început	X / Y	Punct sfârşit	X / Y	Lungime segment (** (m)
6	567.241,175 379.921,713	7	567.241,489 379.919,957	1.784
7	567.241,489 379.919,957	1	567.242,764 379.915,462	4.672

** Lungimile segmentelor sunt determinate în planul de proiecţie Stereo 70 şi sunt rotunjite la 1 milimetru.
*** Distanţa dintre puncte este formată din segmente cumulate ce sunt mai mici decât valoarea 1 milimetru.

Neutilizabil in circuitul civil

DATE DESPRE IMOBILUL NR. 10950

Oficiul de Cadastru şi Publicitate Imobiliară PRAHOVA
Biroul de Cadastru şi Publicitate Imobiliară Ploieşti

A. Partea I. Descrierea imobilului

Nr. CF vechi:2816
Nr. cadastral vechi:863

TEREN Extravilan

Adresa: Jud. Prahova

Nr. Crt	Nr cadastral Nr. topografic	Suprafaţa* (mp)	Observaţii / Referinţe
A1	20439	214	Sector cadastral:68 Teren neimprejmuit;

Construcţii

Crt	Nr cadastral Nr. topografic	Adresa	Observaţii / Referinţe
A1.1	20439-C1	Jud. Prahova	Nr. niveluri:1; S. construita la sol:214 mp; constructia C1-stalp 25 cu Sc=214 mp

B. Partea II. Proprietari şi acte

Inscrieri privitoare la dreptul de proprietate şi alte drepturi reale		Referinţe
23466 / 21/05/2007		
Act Normativ nr. 1705, din 23/01/2007 emis de GUVERNUL ROMANIEI;		
B1	Intabulare, drept de PROPRIETATE, dobandit prin Lege, cota actuala 1/1, cota initiala 1/1	A1
	1) **STATUL ROMAN**, CIF:9999999999999, -Domeniul public	
B2	Intabulare, drept de PROPRIETATE, dobandit prin Lege, cota actuala 1/1, cota initiala 1/1	A1.1
	1) **STATUL ROMAN**, CIF:9999999999999	
77360 / 30/09/2014		
Act Normativ nr. 17, din 07/03/2014 emis de PARLAMENTUL ROMANIEI;		
B3	Imobil aflat sub incidenta art.3 alin.(1) din Legea 17/2014	A1, A1.1
23466 / 21/05/2007		
Act Administrativ nr. 1, din 29/06/2004 emis de MEC;		
B4	Intabulare, drept de ADMINISTRARE	A1, A1.1
	1) **MINISTERUL ECONOMIEI SI COMERTULUI**, CIF:9999999999999	
Act Administrativ nr. 1, din 29/06/2004 emis de MEC (act aditional nr.1/21.04.2005 emis de MEC;act aditional nr.2/23.03.2006 emis de MEC;);		
B5	Intabulare, drept de CONCESIUNE, cota actuala 1/1, cota initiala 1/1	A1, A1.1
	1) **COMPANIA NATIONAL DE TRANSPORT AL ENERGIEI ELECTRICE TRANSELECTRICA SA**, CIF: 9999999999999	

C. Partea III. SARCINI

Inscrieri privind dezmembramintele dreptului de proprietate, drepturi reale de garanţie şi sarcini		Referinţe
23466 / 21/05/2007		
Act Administrativ nr. 1, din 29/06/2004 emis de MEC;		
C3	se noteaza REDEVENTA in favoarea MINISTERULUI ECONOMIEI SI COMERTULUI	A1, A1.1

Neautorizat în circuitul civil

Anexa Nr. 1 La Partea I

Teren

Nr cadastral	Suprafaţa (mp)*	Observaţii / Referinţe
20439	214	

* Suprafaţa este determinată in planul de proiecţie Stereo 70.

DETALII LINIARE IMOBIL

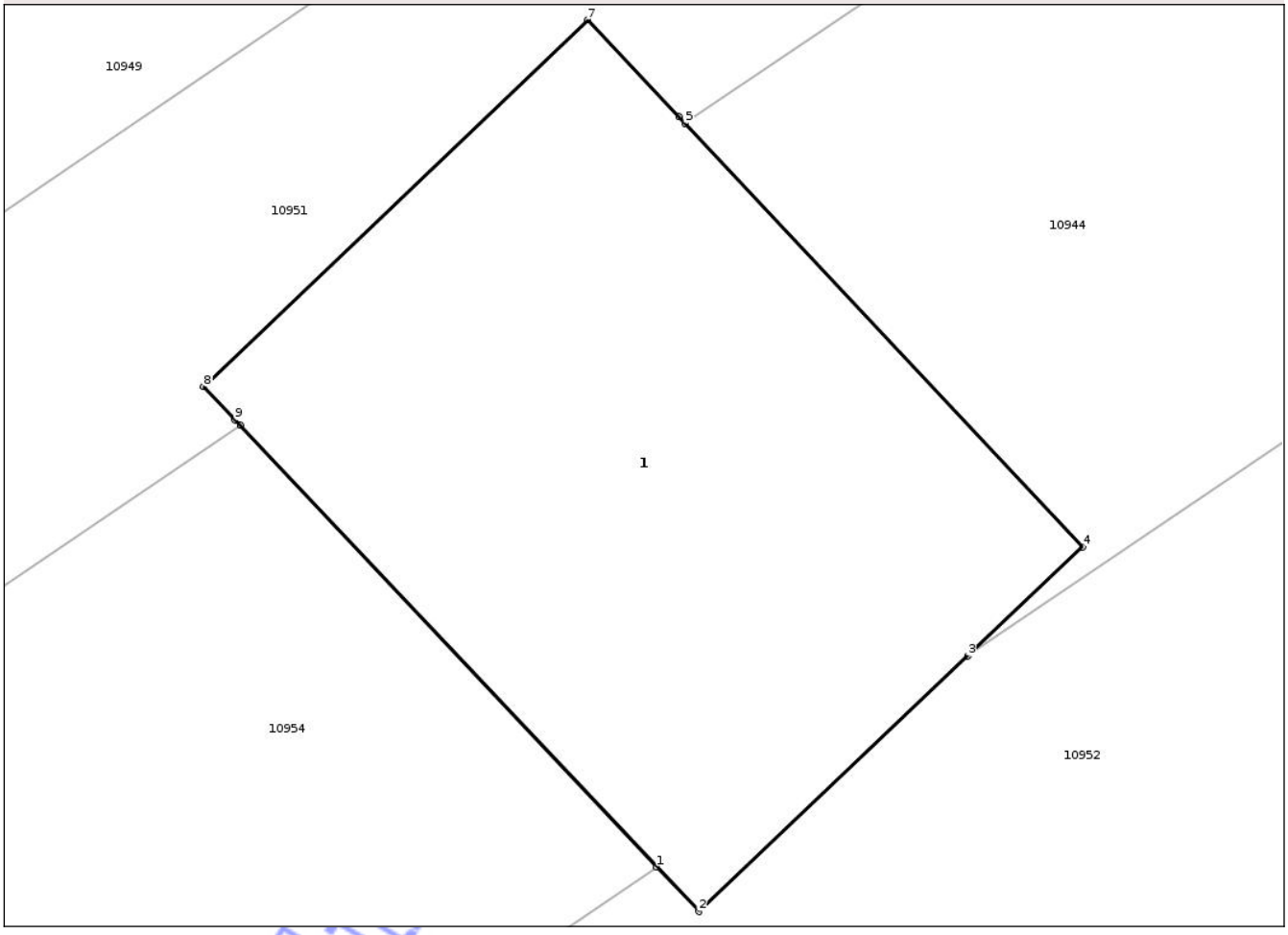

Date referitoare la teren

Crt	Categorie folosinţă	Intra vilan	Suprafaţa (mp)	Tarla	Parcelă	Nr. topo	Observaţii / Referinţe
1	curti constructii	NU	214	98	511/14-511/15-511/16 LEA 400 KV Brazi Vest-Darste	-	In CF T98-A511

Date referitoare la construcţii

Crt	Număr	Destinaţie construcţie	Supraf. (mp)	Situaţie juridică	Observaţii / Referinţe
A1.1	20439-C1	constructii industriale si edilitare	214	Cu acte	Nr. niveluri:1; S. construita la sol:214 mp; constructia C1-stalp 25 cu Sc=214 mp

Lungime Segmente

1) Valorile lungimilor segmentelor sunt obţinute din proiecţie în plan.

Punct început	X / Y	Punct sfârşit	X / Y	Lungime segment (** (m)
1	567.425,608 379.975,919	2	567.426,6 379.974,87	1.444
2	567.426,6 379.974,87	3	567.432,952 379.980,9	8.758

Document care conţine date cu caracter personal, protejat de prevederile Regulamentului (UE) nr. 679/2016 şi Legii 190/2018

Punct început	X / Y	Punct sfârşit	X / Y	Lungime segment (** (m)
3	567.432,952 379.980,9	4	567.435,67 379.983,48	3.748
4	567.435,67 379.983,48	5	567.426,277 379.993,474	13.715
5	567.426,277 379.993,474	6	567.426,126 379.993,635	0.221
6	567.426,126 379.993,635	7	567.423,97 379.995,92	3.142
7	567.423,97 379.995,92	8	567.414,89 379.987,26	12.548
8	567.414,89 379.987,26	9	567.415,629 379.986,471	1.081
9	567.415,629 379.986,471	10	567.415,755 379.986,338	0.183
10	567.415,755 379.986,338	1	567.425,608 379.975,919	14.34

**** Lungimile segmentelor sunt determinate în planul de proiecţie Stereo 70 şi sunt rotunjite la 1 milimetru.**
***** Distanţa dintre puncte este formată din segmente cumulate ce sunt mai mici decât valoarea 1 milimetru.**

Neutilizabil in circuitul civil

DATE DESPRE IMOBILUL NR. 10947

Oficiul de Cadastru şi Publicitate Imobiliară PRAHOVA
Biroul de Cadastru şi Publicitate Imobiliară Ploieşti

A. Partea I. Descrierea imobilului

TEREN Extravilan

Adresa: Jud. Prahova

Nr. Crt	Nr cadastral Nr. topografic	Suprafaţa* (mp)	Observaţii / Referinţe
A1		2.500	Sector cadastral:68 Teren neimprejmuit;

B. Partea II. Proprietari şi acte

Inscrieri privitoare la dreptul de proprietate şi alte drepturi reale		Referinţe
/		
Act Administrativ nr. 20367, din 28/07/1994 emis de CJSDPAT PRAHOVA;		
B1	Intabulare, drept de PROPRIETATE, dobandit prin Reconstituire, cota actuala 1/1, cota initiala 1/1	A1
	1) **CARBOR MARIA**	

C. Partea III. SARCINI .

Inscrieri privind dezmembramintele dreptului de proprietate, drepturi reale de garanţie şi sarcini	Referinţe
NU SUNT	

Neutilizabil în circuitul civil

Anexa Nr. 1 La Partea I

Teren

Nr cadastral	Suprafaţa (mp)*	Observaţii / Referinţe
	2.500	

* Suprafaţa este determinată in planul de proiecţie Stereo 70.

DETALII LINIARE IMOBIL

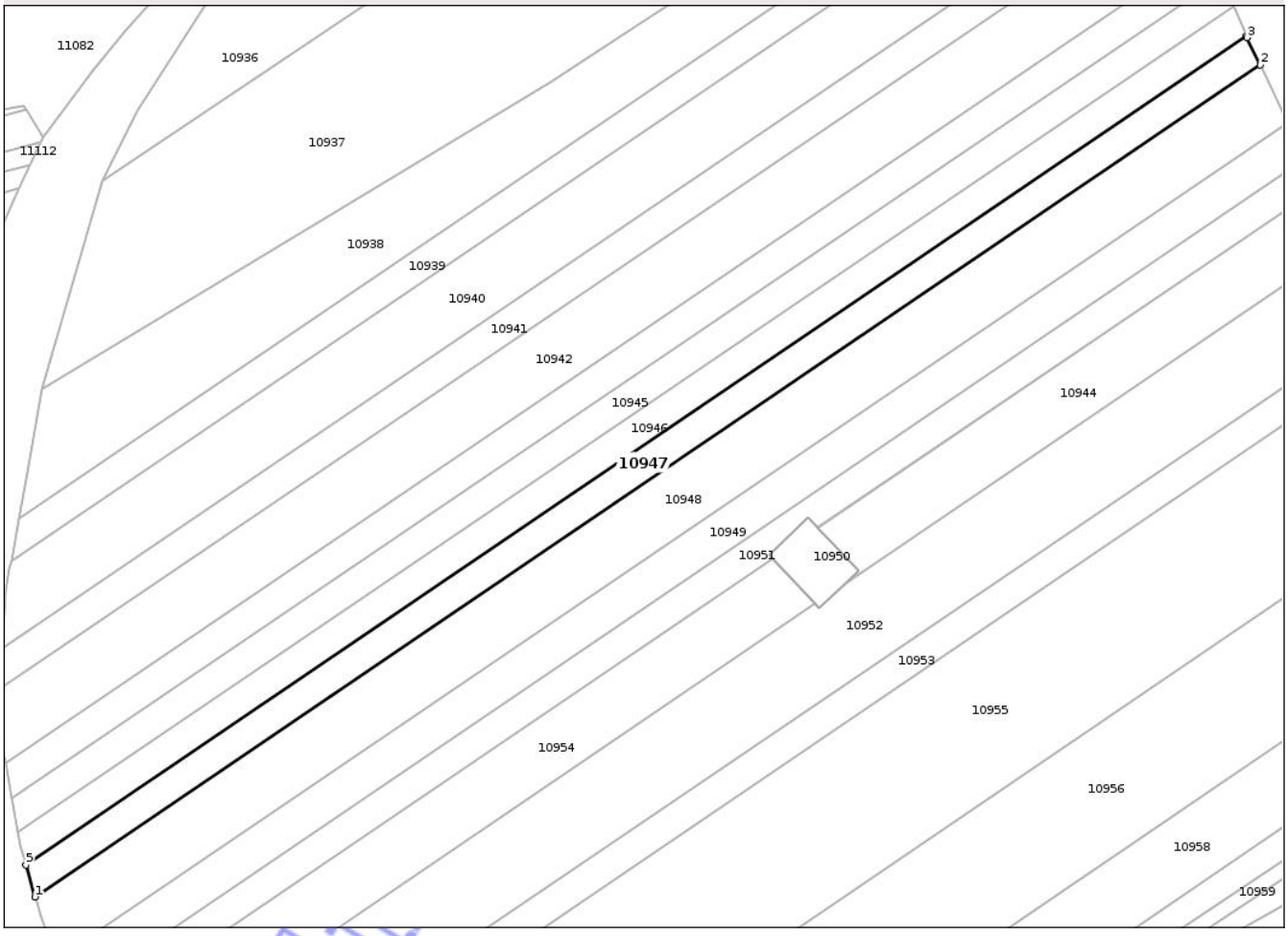

Date referitoare la teren

Crt	Categorie folosinţă	Intra vilan	Suprafaţa (mp)	Tarla	Parcelă	Nr. topo	Observaţii / Referinţe
1	arabil	NU	2.500	98	511/12	-	

Lungime Segmente
1) Valorile lungimilor segmentelor sunt obţinute din proiecţie în plan.

Punct început	X / Y	Punct sfârşit	X / Y	Lungime segment (** (m)
1	567.244,862 379.908,062	2	567.528,763 380.100,594	343.028
2	567.528,763 380.100,594	3	567.525,747 380.106,889	6.98
3	567.525,747 380.106,889	4	567.525,586 380.107,263	0.407
4	567.525,586 380.107,263	5	567.242,764 379.915,462	341.725
5	567.242,764 379.915,462	1	567.244,862 379.908,062	7.692

Document care conţine date cu caracter personal, protejat de prevederile Regulamentului (UE) nr. 679/2016 şi Legii 190/2018

**** Lungimile segmentelor sunt determinate în planul de proiecţie Stereo 70 şi sunt rotunjite la 1 milimetru.**
***** Distanţa dintre puncte este formată din segmente cumulate ce sunt mai mici decât valoarea 1 milimetru.**

Neutilizabil in circuitul civil

DATE DESPRE IMOBILUL NR. 10948

Oficiul de Cadastru şi Publicitate Imobiliară PRAHOVA
Biroul de Cadastru şi Publicitate Imobiliară Ploieşti

A. Partea I. Descrierea imobilului

Nr. CF vechi:4478
Nr. cadastral vechi:11106

TEREN Extravilan

Adresa: Jud. Prahova

Nr. Crt	Nr cadastral Nr. topografic	Suprafaţa* (mp)	Observaţii / Referinţe
A1	21521	5.000	Sector cadastral:68 Teren neimprejmuit;

B. Partea II. Proprietari şi acte

Inscrieri privitoare la dreptul de proprietate şi alte drepturi reale		Referinţe
12213 / 21/02/2013		
Act Notarial nr. 631, din 21/02/2013 emis de NP NECULAE AURELIAN;		
B3	Intabulare, drept de PROPRIETATEcumparare ca bun comun, dobandit prin Conventie, cota actuala 1/1, cota initiala 1/1	A1
	1) **VOINEA OCTAVIAN** 2) **VOINEA NICOLETA**	
68002 / 28/08/2014		
Act Normativ nr. 17, din 07/03/2014 emis de Parlamentul Romaniei;		
B4	Imobil aflat sub incidenta art.3 alin.(1) din Legea 17/2014, dobandit prin Lege	A1

C. Partea III. SARCINI

Inscrieri privind dezmembramintele dreptului de proprietate, drepturi reale de garanţie şi sarcini		Referinţe
117667 / 23/11/2015		
Act Notarial nr. 2676, din 20/11/2015 emis de NP MIHALACHE CRISTINA;		
C2	se radiaza dreptul de ipoteca de sub C1 inregistrat cu nr. 99611/2014	A1
9933 / 25/01/2023		
Act Notarial nr. 261, din 20/01/2023 emis de NP Tudose George Radu;		
C4	se radiaza dreptul de ipoteca si interdictiile aferente inscrise sub C3, B5 prin incheierea nr. 120029/2015	A1

Neautorizat în circuitul civil

Anexa Nr. 1 La Partea I

Teren

Nr cadastral	Suprafaţa (mp)*	Observaţii / Referinţe
21521	5.000	

* Suprafaţa este determinată in planul de proiecţie Stereo 70.

DETALII LINIARE IMOBIL



Date referitoare la teren

Crt	Categorie folosinţă	Intra vilan	Suprafaţa (mp)	Tarla	Parcelă	Nr. topo	Observaţii / Referinţe
1	arabil	NU	5.000	98	511/13	-	

Lungime Segmente
1) Valorile lungimilor segmentelor sunt obţinute din proiecţie în plan.

Punct început	X / Y	Punct sfârşit	X / Y	Lungime segment (** (m)
1	567.249,9 379.893,915	2	567.535,113 380.087,338	344.614
2	567.535,113 380.087,338	3	567.532,94 380.091,874	5.03
3	567.532,94 380.091,874	4	567.528,875 380.100,36	9.409
4	567.528,875 380.100,36	5	567.528,763 380.100,594	0.259
5	567.528,763 380.100,594	6	567.244,862 379.908,062	343.028

Document care conţine date cu caracter personal, protejat de prevederile Regulamentului (UE) nr. 679/2016 şi Legii 190/2018

Punct început	X / Y	Punct sfârşit	X / Y	Lungime segment (** (m)
6	567.244,862 379.908,062	7	567.245,224 379.906,785	1.327
7	567.245,224 379.906,785	8	567.246,119 379.903,629	3.28
8	567.246,119 379.903,629	9	567.248,424 379.897,708	6.354
9	567.248,424 379.897,708	1	567.249,9 379.893,915	4.07

**** Lungimile segmentelor sunt determinate în planul de proiecţie Stereo 70 şi sunt rotunjite la 1 milimetru.**
***** Distanţa dintre puncte este formată din segmente cumulate ce sunt mai mici decât valoarea 1 milimetru.**

Neutilizabil in circuitul civil

DATE DESPRE IMOBILUL NR. 10949

Oficiul de Cadastru şi Publicitate Imobiliară PRAHOVA
Biroul de Cadastru şi Publicitate Imobiliară Ploieşti

A. Partea I. Descrierea imobilului

TEREN Extravilan

Adresa: Jud. Prahova

Nr. Crt	Nr cadastral Nr. topografic	Suprafaţa* (mp)	Observaţii / Referinţe
A1		3.200	Sector cadastral:68 Teren neimprejmuit;

B. Partea II. Proprietari şi acte

Inscrieri privitoare la dreptul de proprietate şi alte drepturi reale		Referinţe
/		
Act Notarial nr. 2886, din 21/12/2016 emis de SPN IVAN CONSTANTIN SI IVAN ȘTEFAN;		
B1	Intabulare, drept de PROPRIETATE, dobandit prin Iesire Din Indiviziune, cota actuala 1/1, cota initiala 1/1	A1
	1) **GHEORGHE NICOLAE**	

C. Partea III. SARCINI .

Inscrieri privind dezmembramintele dreptului de proprietate, drepturi reale de garanţie şi sarcini	Referinţe
NU SUNT	

Neutilizabil în circuitul civil

Anexa Nr. 1 La Partea I

Teren

Nr cadastral	Suprafaţa (mp)*	Observaţii / Referinţe
	3.200	

* Suprafaţa este determinată in planul de proiecţie Stereo 70.

DETALII LINIARE IMOBIL



Date referitoare la teren

Crt	Categorie folosinţă	Intra vilan	Suprafaţa (mp)	Tarla	Parcelă	Nr. topo	Observaţii / Referinţe
1	arabil	NU	3.200	98	311/14	-	

Lungime Segmente
1) Valorile lungimilor segmentelor sunt obţinute din proiecţie în plan.

Punct început	X / Y	Punct sfârşit	X / Y	Lungime segment (** (m)
1	567.253,352 379.885,048	2	567.539,165 380.078,878	345.339
2	567.539,165 380.078,878	3	567.536,11 380.085,257	7.073
3	567.536,11 380.085,257	4	567.535,113 380.087,338	2.308
4	567.535,113 380.087,338	5	567.249,9 379.893,915	344.614
5	567.249,9 379.893,915	6	567.251,124 379.890,771	3.374

Document care conţine date cu caracter personal, protejat de prevederile Regulamentului (UE) nr. 679/2016 şi Legii 190/2018

Punct început	X / Y	Punct sfârşit	X / Y	Lungime segment (** (m)
6	567.251,124 379.890,771	1	567.253,352 379.885,048	6.141

** Lungimile segmentelor sunt determinate în planul de proiecţie Stereo 70 şi sunt rotunjite la 1 milimetru.
*** Distanţa dintre puncte este formată din segmente cumulate ce sunt mai mici decât valoarea 1 milimetru.

Neutilizabil in circuitul civil

DATE DESPRE IMOBILUL NR. 10951

Oficiul de Cadastru şi Publicitate Imobiliară PRAHOVA
Biroul de Cadastru şi Publicitate Imobiliară Ploieşti

A. Partea I. Descrierea imobilului

TEREN Extravilan

Adresa: Jud. Prahova

Nr. Crt	Nr cadastral Nr. topografic	Suprafaţa* (mp)	Observaţii / Referinţe
A1	24651	2.500	Sector cadastral:68 Teren neimprejmuit;

B. Partea II. Proprietari şi acte

Inscrieri privitoare la dreptul de proprietate şi alte drepturi reale		Referinţe
81621 / 17/09/2018		
Act Notarial nr. 3757, din 17/09/2018 emis de NP Neculae Diana;		
B4	Intabulare, drept de PROPRIETATEdonatie, dobandit prin Conventie, cota actuala 1/1, cota initiala 1/1	A1
	1) **TOMA MARIUS**	
B5	Imobil aflat sub incidenta art.3 alin.(1) din Legea 17/2014	A1

C. Partea III. SARCINI .

Inscrieri privind dezmembramintele dreptului de proprietate, drepturi reale de garanţie şi sarcini	Referinţe
NU SUNT	

Neutilizabil în circuitul civil

Anexa Nr. 1 La Partea I

Teren

Nr cadastral	Suprafaţa (mp)*	Observaţii / Referinţe
24651	2.500	

* Suprafaţa este determinată in planul de proiecţie Stereo 70.

DETALII LINIARE IMOBIL

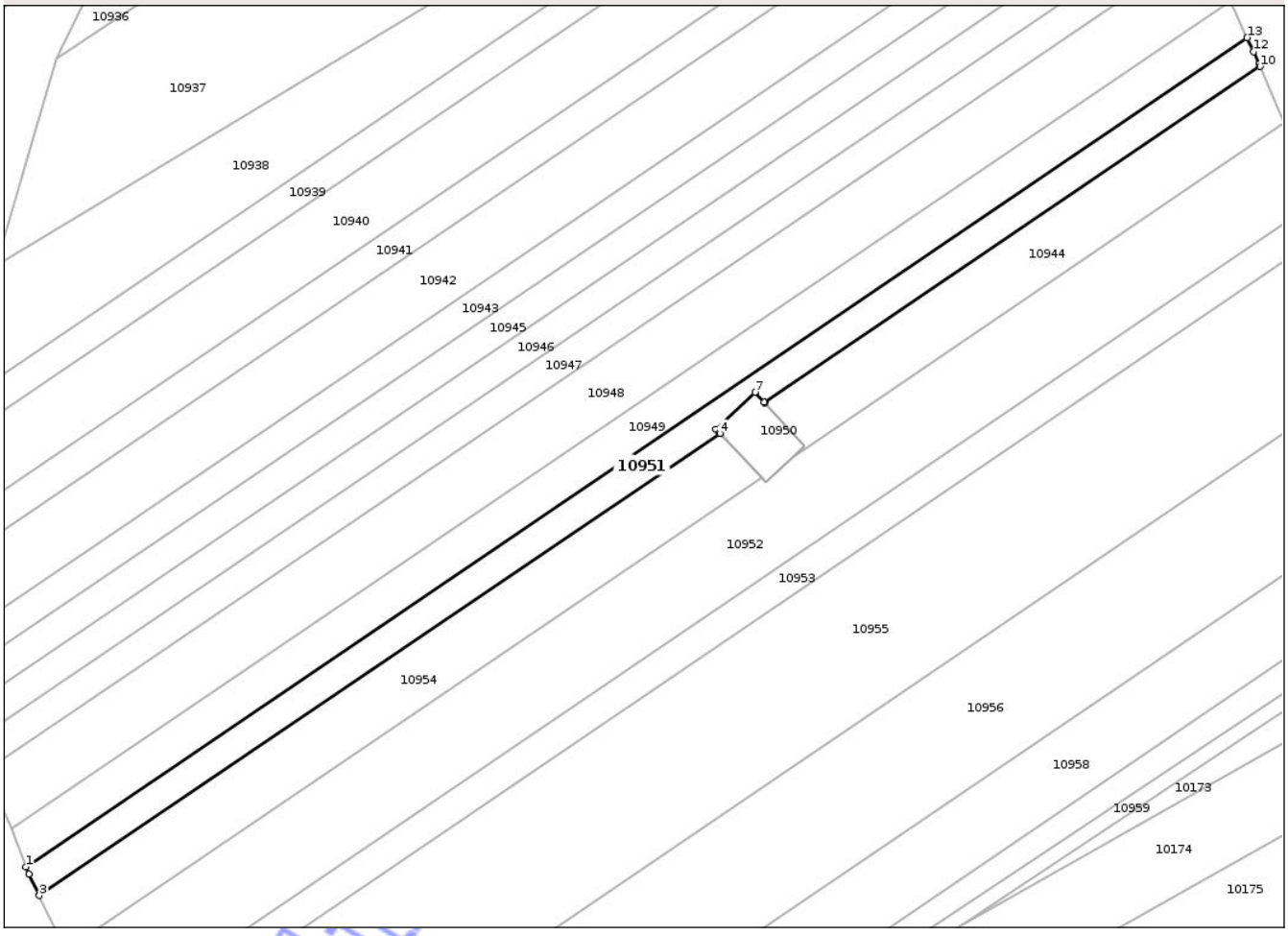

Date referitoare la teren

Crt	Categorie folosinţă	Intra vilan	Suprafaţa (mp)	Tarla	Parcelă	Nr. topo	Observaţii / Referinţe
1	arabil	NU	2.500	98	511/15	-	

Lungime Segmente
1) Valorile lungimilor segmentelor sunt obţinute din proiecţie în plan.

Punct început	X / Y	Punct sfârşit	X / Y	Lungime segment (** (m)
1	567.253,352 379.885,048	2	567.254,039 379.883,282	1.895
2	567.254,039 379.883,282	3	567.256,486 379.878,327	5.526
3	567.256,486 379.878,327	4	567.415,755 379.986,338	192.44
4	567.415,755 379.986,338	5	567.415,629 379.986,471	0.183
5	567.415,629 379.986,471	6	567.414,89 379.987,26	1.081

Document care conţine date cu caracter personal, protejat de prevederile Regulamentului (UE) nr. 679/2016 şi Legii 190/2018

Punct început	X / Y	Punct sfârşit	X / Y	Lungime segment (** (m)
6	567.414,89 379.987,26	7	567.423,97 379.995,92	12.548
7	567.423,97 379.995,92	8	567.426,126 379.993,635	3.142
8	567.426,126 379.993,635	9	567.426,277 379.993,474	0.221
9	567.426,277 379.993,474	10	567.542,238 380.072,114	140.111
10	567.542,238 380.072,114	11	567.541,985 380.072,701	0.639
11	567.541,985 380.072,701	12	567.540,746 380.075,578	3.132
12	567.540,746 380.075,578	13	567.539,165 380.078,878	3.659
13	567.539,165 380.078,878	1	567.253,352 379.885,048	345.339

**** Lungimile segmentelor sunt determinate în planul de proiecţie Stereo 70 şi sunt rotunjite la 1 milimetru.**
***** Distanţa dintre puncte este formată din segmente cumulate ce sunt mai mici decât valoarea 1 milimetru.**

Neutilizabil in circuitul civil

DATE DESPRE IMOBILUL NR. 10952

Oficiul de Cadastru şi Publicitate Imobiliară PRAHOVA
Biroul de Cadastru şi Publicitate Imobiliară Ploiești

A. Partea I. Descrierea imobilului

TEREN Extravilan

Adresa: Jud. Prahova

Nr. Crt	Nr cadastral Nr. topografic	Suprafaţa* (mp)	Observaţii / Referinţe
A1		6.600	Sector cadastral:68 Teren neimprejmuit;

B. Partea II. Proprietari şi acte

Inscrieri privitoare la dreptul de proprietate şi alte drepturi reale		Referinţe
/		
Act Administrativ nr. 20338, din 30/06/1994 emis de CJSDPAT PRAHOVA;		
B1	Intabulare, drept de PROPRIETATE, dobandit prin Reconstituire, cota actuala 1/1, cota initiala 1/1	A1
	1) **VOICILĂ GH. ANA**	

C. Partea III. SARCINI .

Inscrieri privind dezmembramintele dreptului de proprietate, drepturi reale de garanţie şi sarcini	Referinţe
NU SUNT	

Neutilizabil în circuitul civil

Anexa Nr. 1 La Partea I

Teren

Nr cadastral	Suprafaţa (mp)*	Observaţii / Referinţe
	6.600	

* Suprafaţa este determinată in planul de proiecţie Stereo 70.

DETALII LINIARE IMOBIL



Date referitoare la teren

Crt	Categorie folosinţă	Intra vilan	Suprafaţa (mp)	Tarla	Parcelă	Nr. topo	Observaţii / Referinţe
1	arabil	NU	6.600	98	511/17	-	

Lungime Segmente

1) Valorile lungimilor segmentelor sunt obţinute din proiecţie în plan.

Punct început	X / Y	Punct sfârşit	X / Y	Lungime segment (** (m)
1	567.264,216 379.866,469	2	567.264,761 379.866,102	0.657
2	567.264,761 379.866,102	3	567.267,198 379.864,518	2.907
3	567.267,198 379.864,518	4	567.268,7 379.862,305	2.675
4	567.268,7 379.862,305	5	567.269,513 379.861,106	1.449
5	567.269,513 379.861,106	6	567.271,37 379.856,998	4.508

Document care conţine date cu caracter personal, protejat de prevederile Regulamentului (UE) nr. 679/2016 şi Legii 190/2018

Punct început	X / Y	Punct sfârşit	X / Y	Lungime segment (** (m)
6	567.271,37 379.856,998	7	567.271,19 379.855,128	1.879
7	567.271,19 379.855,128	8	567.270,915 379.852,272	2.869
8	567.270,915 379.852,272	9	567.272,964 379.849,047	3.821
9	567.272,964 379.849,047	10	567.557,099 380.041,738	343.311
10	567.557,099 380.041,738	11	567.553,75 380.047,959	7.065
11	567.553,75 380.047,959	12	567.550,255 380.054,45	7.372
12	567.550,255 380.054,45	13	567.548,198 380.058,27	4.339
13	567.548,198 380.058,27	14	567.547,936 380.058,878	0.662
14	567.547,936 380.058,878	15	567.432,952 379.980,9	138.931
15	567.432,952 379.980,9	16	567.426,6 379.974,87	8.758
16	567.426,6 379.974,87	17	567.425,608 379.975,919	1.444
17	567.425,608 379.975,919	1	567.264,216 379.866,469	195.004

**** Lungimile segmentelor sunt determinate în planul de proiecţie Stereo 70 şi sunt rotunjite la 1 milimetru.**
***** Distanţa dintre puncte este formată din segmente cumulate ce sunt mai mici decât valoarea 1 milimetru.**

Neutilizabil în circuitul civil

DATE DESPRE IMOBILUL NR. 10953

Oficiul de Cadastru şi Publicitate Imobiliară PRAHOVA
Biroul de Cadastru şi Publicitate Imobiliară Ploieşti

A. Partea I. Descrierea imobilului

TEREN Extravilan

Adresa: Jud. Prahova

Nr. Crt	Nr cadastral Nr. topografic	Suprafaţa* (mp)	Observaţii / Referinţe
A1		2.500	Sector cadastral:68 Teren neimprejmuit;

B. Partea II. Proprietari şi acte

Inscrieri privitoare la dreptul de proprietate şi alte drepturi reale		Referinţe
/		
Act Administrativ nr. 21993, din 07/10/1994 emis de CJSDPAT PRAHOVA;		
B1	Intabulare, drept de PROPRIETATE, dobandit prin Reconstituire, cota actuala 1/1, cota initiala 1/1	A1
	1) **FERECUŞ I. GHEORGHE** 2) **FERECUŞ I. ION**	

C. Partea III. SARCINI .

Inscrieri privind dezmembramintele dreptului de proprietate, drepturi reale de garanţie şi sarcini	Referinţe
NU SUNT	

Neutilizabil în circuitul civil

Anexa Nr. 1 La Partea I

Teren

Nr cadastral	Suprafaţa (mp)*	Observaţii / Referinţe
	2.500	

* Suprafaţa este determinată in planul de proiecţie Stereo 70.

DETALII LINIARE IMOBIL

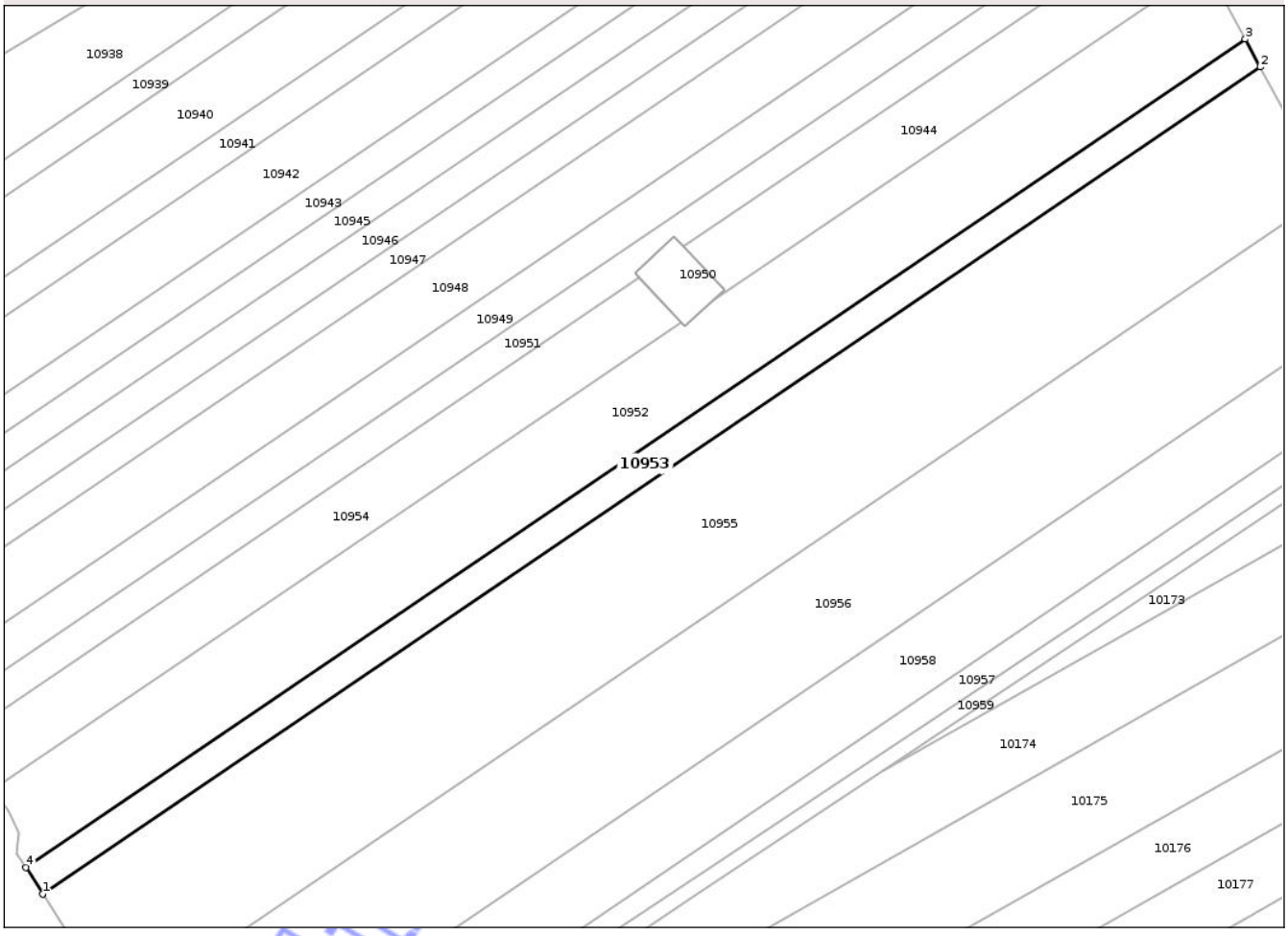

Date referitoare la teren

Crt	Categorie folosinţă	Intra vilan	Suprafaţa (mp)	Tarla	Parcelă	Nr. topo	Observaţii / Referinţe
1	arabil	NU	2.500	98	511/18	-	

Lungime Segmente

1) Valorile lungimilor segmentelor sunt obţinute din proiecţie în plan.

Punct început	X / Y	Punct sfârşit	X / Y	Lungime segment (** (m)
1	567.276,873 379.842,893	2	567.560,572 380.035,288	342.784
2	567.560,572 380.035,288	3	567.557,099 380.041,738	7.326
3	567.557,099 380.041,738	4	567.272,964 379.849,047	343.311
4	567.272,964 379.849,047	1	567.276,873 379.842,893	7.291

**** Lungimile segmentelor sunt determinate în planul de proiecţie Stereo 70 şi sunt rotunjite la 1 milimetru.**

Document care conţine date cu caracter personal, protejat de prevederile Regulamentului (UE) nr. 679/2016 şi Legii 190/2018

***** Distanţa dintre puncte este formată din segmente cumulate ce sunt mai mici decât valoarea 1 milimetru.**

Neutilizabil in circuitul civil

DATE DESPRE IMOBILUL NR. 10954

Oficiul de Cadastru şi Publicitate Imobiliară PRAHOVA
Biroul de Cadastru şi Publicitate Imobiliară Ploieşti

A. Partea I. Descrierea imobilului

TEREN Extravilan

Adresa: Jud. Prahova

Nr. Crt	Nr cadastral Nr. topografic	Suprafaţa* (mp)	Observaţii / Referinţe
A1		Din acte: 4.700 Masurata: 2.751	Sector cadastral:68 Teren neimprejmuit;

B. Partea II. Proprietari şi acte

Inscrieri privitoare la dreptul de proprietate şi alte drepturi reale		Referinţe
/		
Act Administrativ nr. 25342, din 15/09/1994 emis de CJSDPAT PRAHOVA;		
B1	Intabulare, drept de PROPRIETATE, dobandit prin Reconstituire, cota actuala 1/1, cota initiala 1/1	A1
	1) **MARIN TUDORA**	

C. Partea III. SARCINI .

Inscrieri privind dezmembramintele dreptului de proprietate, drepturi reale de garanţie şi sarcini	Referinţe
NU SUNT	

Neutilizabil în circuitul civil

Anexa Nr. 1 La Partea I

Teren

Nr cadastral	Suprafaţa (mp)*	Observaţii / Referinţe
	Din acte: 4.700 Masurata: 2.751	

* Suprafaţa este determinată in planul de proiecţie Stereo 70.

DETALII LINIARE IMOBIL



Date referitoare la teren

Crt	Categorie folosinţă	Intra vilan	Suprafaţa (mp)	Tarla	Parcelă	Nr. topo	Observaţii / Referinţe
1	arabil	NU	2.751	98	511/16	-	Diferenta de suprafata de 1949 mp se afla la ID-ul 10944

Lungime Segmente
1) Valorile lungimilor segmentelor sunt obţinute din proiecţie în plan.

Punct început	X / Y	Punct sfârşit	X / Y	Lungime segment (** (m)
1	567.256,486 379.878,327	2	567.256,657 379.877,981	0.386
2	567.256,657 379.877,981	3	567.261,411 379.868,356	10.735
3	567.261,411 379.868,356	4	567.264,216 379.866,469	3.381
4	567.264,216 379.866,469	5	567.425,608 379.975,919	195.004
5	567.425,608 379.975,919	6	567.415,755 379.986,338	14.34

Document care conţine date cu caracter personal, protejat de prevederile Regulamentului (UE) nr. 679/2016 şi Legii 190/2018

Punct început	X / Y	Punct sfârşit	X / Y	Lungime segment (** (m)
6	567.415,755 379.986,338	1	567.256,486 379.878,327	192.44

** Lungimile segmentelor sunt determinate în planul de proiecţie Stereo 70 şi sunt rotunjite la 1 milimetru.
*** Distanţa dintre puncte este formată din segmente cumulate ce sunt mai mici decât valoarea 1 milimetru.

Neutilizabil in circuitul civil

DATE DESPRE IMOBILUL NR. 10955

Oficiul de Cadastru şi Publicitate Imobiliară PRAHOVA
Biroul de Cadastru şi Publicitate Imobiliară Ploieşti

A. Partea I. Descrierea imobilului

TEREN Extravilan

Adresa: Jud. Prahova

Nr. Crt	Nr cadastral Nr. topografic	Suprafaţa* (mp)	Observaţii / Referinţe
A1		11.328	Sector cadastral:68 Teren neimprejmuit;

B. Partea II. Proprietari şi acte

Inscrieri privitoare la dreptul de proprietate şi alte drepturi reale		Referinţe
/		
Act Administrativ nr. 20328, din 01/07/1994 emis de CJSDPAT PRAHOVA;		
B1	Intabulare, drept de PROPRIETATE, dobandit prin Reconstituire, cota actuala 1/1, cota initiala 1/1	A1
	1) **ANTON GH. ELENA**	

C. Partea III. SARCINI .

Inscrieri privind dezmembramintele dreptului de proprietate, drepturi reale de garanţie şi sarcini	Referinţe
NU SUNT	

Neutilizabil în circuitul civil

Anexa Nr. 1 La Partea I

Teren

Nr cadastral	Suprafaţa (mp)*	Observaţii / Referinţe
	11.328	

* Suprafaţa este determinată in planul de proiecţie Stereo 70.

DETALII LINIARE IMOBIL



Date referitoare la teren

Crt	Categorie folosinţă	Intra vilan	Suprafaţa (mp)	Tarla	Parcelă	Nr. topo	Observaţii / Referinţe
1	arabil	NU	11.328	98	511/19	-	

Lungime Segmente
1) Valorile lungimilor segmentelor sunt obţinute din proiecţie în plan.

Punct început	X / Y	Punct sfârşit	X / Y	Lungime segment (** (m)
1	567.294,163 379.814,565	2	567.576,412 380.005,977	341.032
2	567.576,412 380.005,977	3	567.569,519 380.018,689	14.461
3	567.569,519 380.018,689	4	567.568,391 380.020,768	2.365
4	567.568,391 380.020,768	5	567.560,572 380.035,288	16.491
5	567.560,572 380.035,288	6	567.276,873 379.842,893	342.784

Document care conţine date cu caracter personal, protejat de prevederile Regulamentului (UE) nr. 679/2016 şi Legii 190/2018

Punct început	X / Y	Punct sfârşit	X / Y	Lungime segment (** (m)
6	567.276,873 379.842,893	7	567.286,937 379.827,051	18.768
7	567.286,937 379.827,051	8	567.287,438 379.826,185	1.0
8	567.287,438 379.826,185	1	567.294,163 379.814,565	13.426

**** Lungimile segmentelor sunt determinate în planul de proiecţie Stereo 70 şi sunt rotunjite la 1 milimetru.**
***** Distanţa dintre puncte este formată din segmente cumulate ce sunt mai mici decât valoarea 1 milimetru.**

Neutilizabil in circuitul civil

DATE DESPRE IMOBILUL NR. 10956

Oficiul de Cadastru şi Publicitate Imobiliară PRAHOVA
Biroul de Cadastru şi Publicitate Imobiliară Ploieşti

A. Partea I. Descrierea imobilului

TEREN Extravilan

Adresa: Jud. Prahova

Nr. Crt	Nr cadastral Nr. topografic	Suprafaţa* (mp)	Observaţii / Referinţe
A1		9.300	Sector cadastral:68 Teren neimprejmuit;

B. Partea II. Proprietari şi acte

Inscrieri privitoare la dreptul de proprietate şi alte drepturi reale		Referinţe
/		
Act Administrativ nr. 27323, din 31/10/1994 emis de CJSDPAT PRAHOVA;		
B1	Intabulare, drept de PROPRIETATE, dobandit prin Reconstituire, cota actuala 1/1, cota initiala 1/1	A1
	1) **ANTON N. DUMITRU**	

C. Partea III. SARCINI .

Inscrieri privind dezmembramintele dreptului de proprietate, drepturi reale de garanţie şi sarcini	Referinţe
NU SUNT	

Neutilizabil în circuitul civil

Anexa Nr. 1 La Partea I

Teren

Nr cadastral	Suprafaţa (mp)*	Observaţii / Referinţe
	9.300	

* Suprafaţa este determinată in planul de proiecţie Stereo 70.

DETALII LINIARE IMOBIL

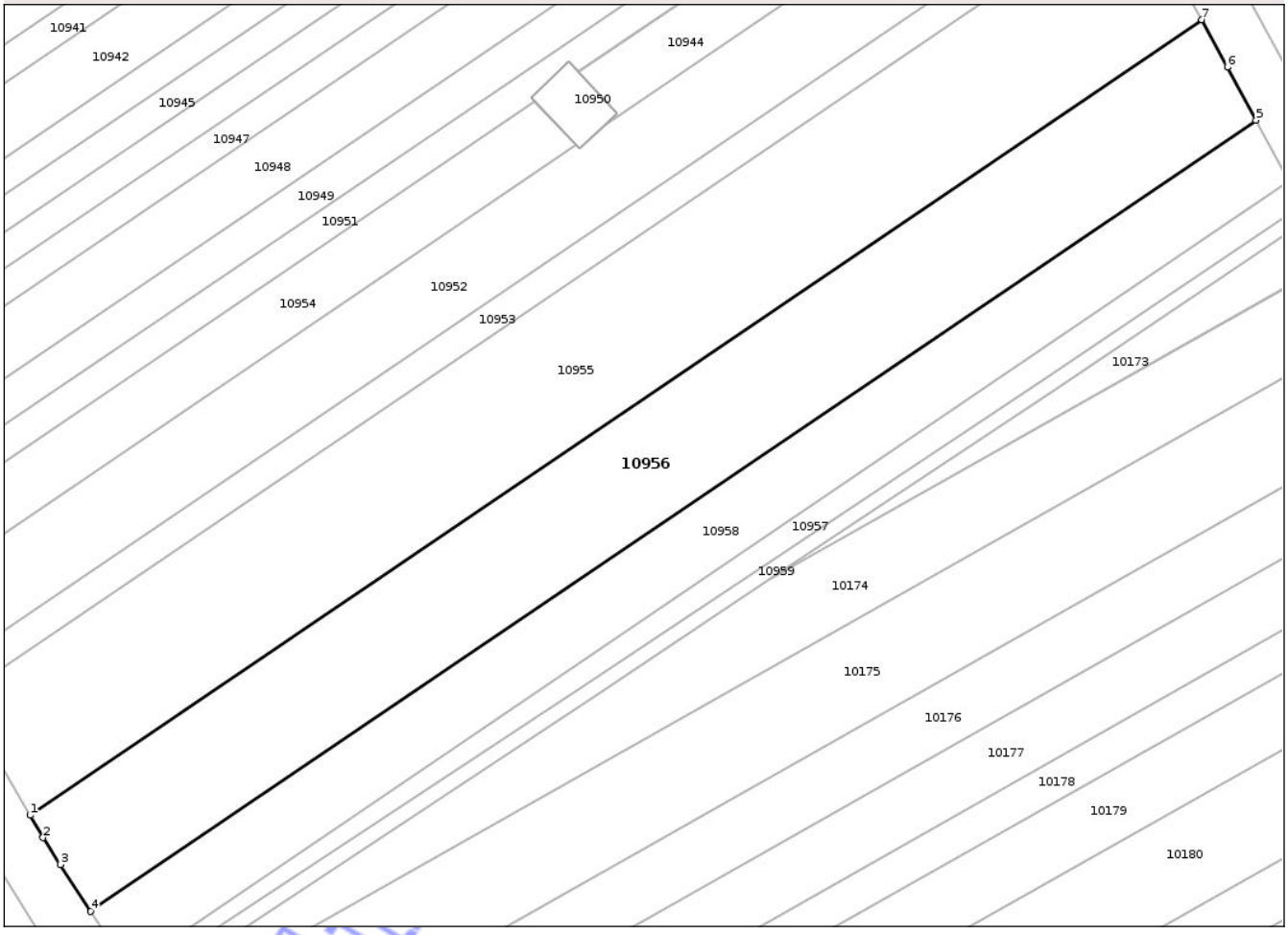

Date referitoare la teren

Crt	Categorie folosinţă	Intra vilan	Suprafaţa (mp)	Tarla	Parcelă	Nr. topo	Observaţii / Referinţe
1	arabil	NU	9.300	98	511/20	-	

Lungime Segmente
1) Valorile lungimilor segmentelor sunt obţinute din proiecţie în plan.

Punct început	X / Y	Punct sfârşit	X / Y	Lungime segment (** (m)
1	567.294,163 379.814,565	2	567.297,264 379.809,208	6.19
2	567.297,264 379.809,208	3	567.301,462 379.802,744	7.708
3	567.301,462 379.802,744	4	567.308,792 379.791,458	13.457
4	567.308,792 379.791,458	5	567.589,507 379.981,831	339.18
5	567.589,507 379.981,831	6	567.582,585 379.994,595	14.52

Document care conţine date cu caracter personal, protejat de prevederile Regulamentului (UE) nr. 679/2016 şi Legii 190/2018

Punct început	X / Y	Punct sfârşit	X / Y	Lungime segment (** (m)
6	567.582,585 379.994,595	7	567.576,412 380.005,977	12.948
7	567.576,412 380.005,977	1	567.294,163 379.814,565	341.032

**** Lungimile segmentelor sunt determinate în planul de proiecţie Stereo 70 şi sunt rotunjite la 1 milimetru.**
***** Distanţa dintre puncte este formată din segmente cumulate ce sunt mai mici decât valoarea 1 milimetru.**

Neutilizabil in circuitul civil

DATE DESPRE IMOBILUL NR. 10957

Oficiul de Cadastru şi Publicitate Imobiliară PRAHOVA
Biroul de Cadastru şi Publicitate Imobiliară Ploieşti

A. Partea I. Descrierea imobilului

TEREN Extravilan

Adresa: Jud. Prahova

Nr. Crt	Nr cadastral Nr. topografic	Suprafaţa* (mp)	Observaţii / Referinţe
A1		1.823	Sector cadastral:68 Teren neimprejmuit;

B. Partea II. Proprietari şi acte

Inscrieri privitoare la dreptul de proprietate şi alte drepturi reale		Referinţe
/		
Act Administrativ nr. Adeverinta de insusire nr 15/37027, din 22/11/2024 emis de Primaria comunei Aricestii Rahtivani;		
B1	Inscrierea posesiei, drept de PROPRIETATE, dobandit prin Lege, cota actuala 1/1, cota initiala 1/1	A1
	1) **NEIDENTIFICAT NEIDENTIFICAT**, CIF:0000000000000	
Act Normativ nr. Legea 7, din 13/03/1996 emis de PARLAMENTUL ROMANIEI ((art.13 alin. 14);		
B2	Se notează menţiunea proprietar neidentificat, rezerva comisiei locale de fond funciar.	A1

C. Partea III. SARCINI .

Inscrieri privind dezmembramintele dreptului de proprietate, drepturi reale de garanţie şi sarcini	Referinţe
NU SUNT	

Neutilizabil în circuitul civil

Anexa Nr. 1 La Partea I

Teren

Nr cadastral	Suprafaţa (mp)*	Observaţii / Referinţe
	1.823	

* Suprafaţa este determinată in planul de proiecţie Stereo 70.

DETALII LINIARE IMOBIL



Date referitoare la teren

Crt	Categorie folosinţă	Intra vilan	Suprafaţa (mp)	Tarla	Parcelă	Nr. topo	Observaţii / Referinţe
1	arabil	NU	1.823	98	511	-	

Lungime Segmente
1) Valorile lungimilor segmentelor sunt obţinute din proiecţie în plan.

Punct început	X / Y	Punct sfârşit	X / Y	Lungime segment (** (m)
1	567.597,432 379.967,217	2	567.317,804 379.777,582	337.866
2	567.317,804 379.777,582	3	567.319,4 379.775,125	2.93
3	567.319,4 379.775,125	4	567.319,622 379.774,815	0.381
4	567.319,622 379.774,815	5	567.331,732 379.782,463	14.323
5	567.331,732 379.782,463	6	567.428,009 379.846,107	115.412

Document care conţine date cu caracter personal, protejat de prevederile Regulamentului (UE) nr. 679/2016 şi Legii 190/2018

Punct început	X / Y	Punct sfârşit	X / Y	Lungime segment (** (m)
6	567.428,009 379.846,107	7	567.539,341 379.920,119	133.688
7	567.539,341 379.920,119	8	567.596,285 379.958,287	68.552
8	567.596,285 379.958,287	9	567.600,684 379.961,221	5.288
9	567.600,684 379.961,221	1	567.597,432 379.967,217	6.821

**** Lungimile segmentelor sunt determinate în planul de proiecţie Stereo 70 şi sunt rotunjite la 1 milimetru.**
***** Distanţa dintre puncte este formată din segmente cumulate ce sunt mai mici decât valoarea 1 milimetru.**

Neutilizabil in circuitul civil

DATE DESPRE IMOBILUL NR. 10958

Oficiul de Cadastru şi Publicitate Imobiliară PRAHOVA
Biroul de Cadastru şi Publicitate Imobiliară Ploieşti

A. Partea I. Descrierea imobilului

TEREN Extravilan

Adresa: Jud. Prahova

Nr. Crt	Nr cadastral Nr. topografic	Suprafaţa* (mp)	Observaţii / Referinţe
A1		5.600	Sector cadastral:68 Teren neimprejmuit;

B. Partea II. Proprietari şi acte

Inscrieri privitoare la dreptul de proprietate şi alte drepturi reale		Referinţe
/		
Act Notarial nr. 9, din 06/02/2003 emis de BNP NECULAE AURELIAN;		
B1	Intabulare, drept de PROPRIETATE, dobandit prin Succesiune, cota actuala 1/2, cota initiala 1/2	A1
	1) **PREDA VASILICA**	
B2	Intabulare, drept de PROPRIETATE, dobandit prin Succesiune, cota actuala 1/2, cota initiala 1/2	A1
	1) **GHEORGHE ION**	

C. Partea III. SARCINI .

Inscrieri privind dezmembramintele dreptului de proprietate, drepturi reale de garanţie şi sarcini	Referinţe
NU SUNT	

Neutilizabil în circuitul civil

Anexa Nr. 1 La Partea I

Teren

Nr cadastral	Suprafaţa (mp)*	Observaţii / Referinţe
	5.600	

* Suprafaţa este determinată in planul de proiecţie Stereo 70.

DETALII LINIARE IMOBIL



Date referitoare la teren

Crt	Categorie folosinţă	Intra vilan	Suprafaţa (mp)	Tarla	Parcelă	Nr. topo	Observaţii / Referinţe
1	arabil	NU	5.600	98	511/21	-	

Lungime Segmente
1) Valorile lungimilor segmentelor sunt obţinute din proiecţie în plan.

Punct început	X / Y	Punct sfârşit	X / Y	Lungime segment (** (m)
1	567.589,507 379.981,831	2	567.308,792 379.791,458	339.18
2	567.308,792 379.791,458	3	567.310,444 379.788,915	3.032
3	567.310,444 379.788,915	4	567.317,804 379.777,582	13.513
4	567.317,804 379.777,582	5	567.597,432 379.967,217	337.866
5	567.597,432 379.967,217	6	567.590,485 379.980,028	14.573

Document care conţine date cu caracter personal, protejat de prevederile Regulamentului (UE) nr. 679/2016 şi Legii 190/2018

Punct început	X / Y	Punct sfârşit	X / Y	Lungime segment (** (m)
6	567.590,485 379.980,028	1	567.589,507 379.981,831	2.051

** Lungimile segmentelor sunt determinate în planul de proiecţie Stereo 70 şi sunt rotunjite la 1 milimetru.
*** Distanţa dintre puncte este formată din segmente cumulate ce sunt mai mici decât valoarea 1 milimetru.

Neutilizabil in circuitul civil

DATE DESPRE IMOBILUL NR. 10959

Oficiul de Cadastru şi Publicitate Imobiliară PRAHOVA
Biroul de Cadastru şi Publicitate Imobiliară Ploieşti

A. Partea I. Descrierea imobilului

TEREN Extravilan

Adresa: Jud. Prahova

Nr. Crt	Nr cadastral Nr. topografic	Suprafaţa* (mp)	Observaţii / Referinţe
A1		1.185	Sector cadastral:68 Teren neimprejmuit;

B. Partea II. Proprietari şi acte

Inscrieri privitoare la dreptul de proprietate şi alte drepturi reale		Referinţe
/		
Act Administrativ nr. Adeverinta de insusire nr 15/37027, din 22/11/2024 emis de Primaria comunei Aricestii Rahtivani (ordonanta de urgenta nr 57/03.07.2019);		
B1	Inscrierea provizorie, drept de PROPRIETATE, dobandit prin Lege, cota actuala 1/1, cota initiala 1/1	A1
	1) **UAT ARICESTII RAHTIVANI**, CIF:9999999999999, domeniu public	

C. Partea III. SARCINI .

Inscrieri privind dezmembramintele dreptului de proprietate, drepturi reale de garanţie şi sarcini	Referinţe
NU SUNT	

Neutilizabil în circuitul civil

Anexa Nr. 1 La Partea I

Teren

Nr cadastral	Suprafaţa (mp)*	Observaţii / Referinţe
	1.185	

* Suprafaţa este determinată in planul de proiecţie Stereo 70.

DETALII LINIARE IMOBIL

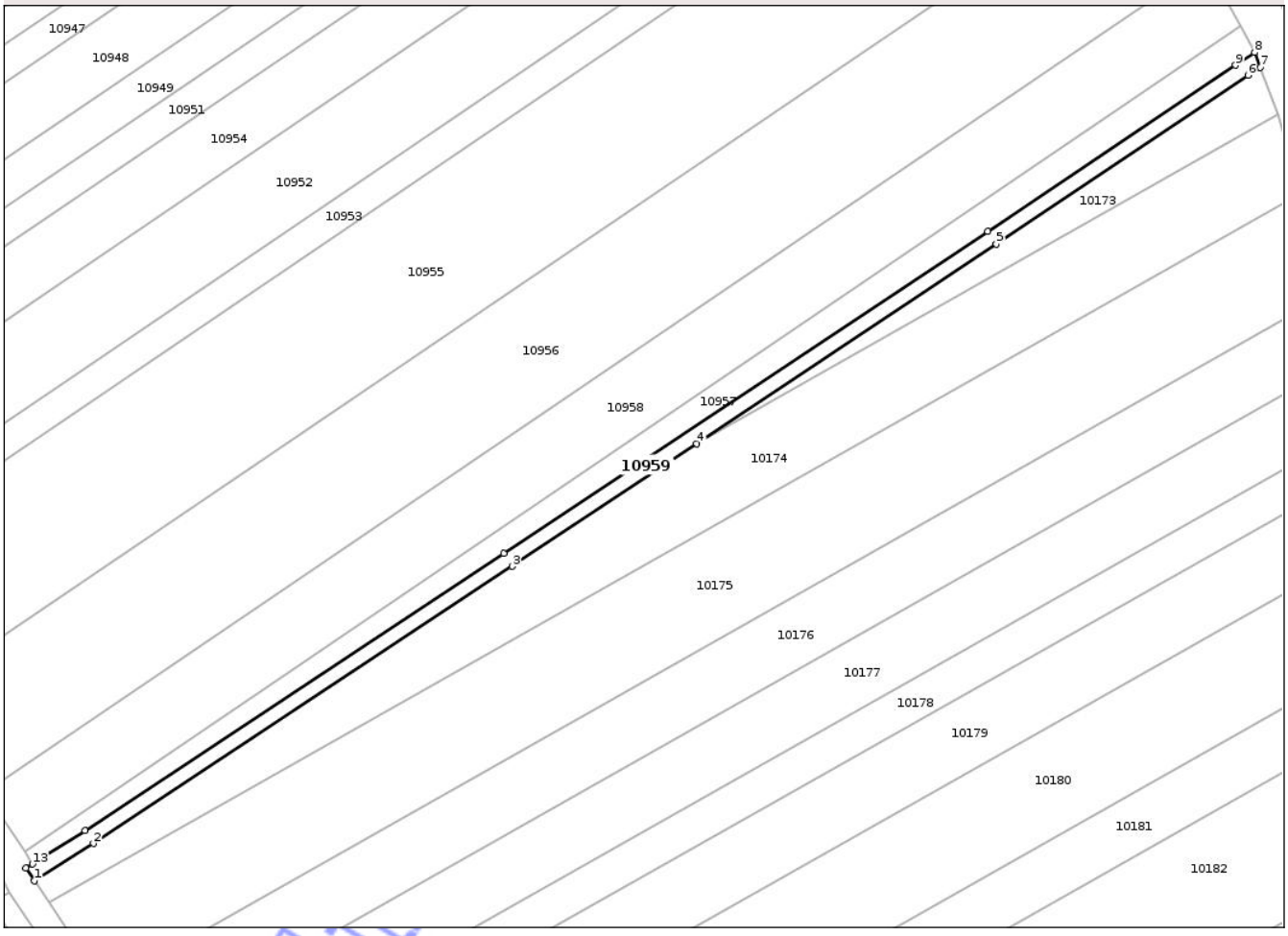

Date referitoare la teren

Crt	Categorie folosinţă	Intra vilan	Suprafaţa (mp)	Tarla	Parcelă	Nr. topo	Observaţii / Referinţe
1	drum	NU	1.185	98	De 519/1	-	

Lungime Segmente

1) Valorile lungimilor segmentelor sunt obţinute din proiecţie în plan.

Punct început	X / Y	Punct sfârşit	X / Y	Lungime segment (** (m)
1	567.320,059 379.771,023	2	567.333,632 379.779,524	16.015
2	567.333,632 379.779,524	3	567.429,943 379.843,19	115.452
3	567.429,943 379.843,19	4	567.472,384 379.871,404	50.963
4	567.472,384 379.871,404	5	567.541,285 379.917,208	82.737
5	567.541,285 379.917,208	6	567.599,166 379.956,005	69.681

Document care conţine date cu caracter personal, protejat de prevederile Regulamentului (UE) nr. 679/2016 şi Legii 190/2018

Punct început	X / Y	Punct sfârşit	X / Y	Lungime segment (** (m)
6	567.599,166 379.956,005	7	567.602,005 379.957,858	3.39
7	567.602,005 379.957,858	8	567.600,684 379.961,221	3.613
8	567.600,684 379.961,221	9	567.596,285 379.958,287	5.288
9	567.596,285 379.958,287	10	567.539,341 379.920,119	68.552
10	567.539,341 379.920,119	11	567.428,009 379.846,107	133.688
11	567.428,009 379.846,107	12	567.331,732 379.782,463	115.412
12	567.331,732 379.782,463	13	567.319,622 379.774,815	14.323
13	567.319,622 379.774,815	14	567.318,109 379.773,872	1.783
14	567.318,109 379.773,872	1	567.320,059 379.771,023	3.452

**** Lungimile segmentelor sunt determinate în planul de proiecţie Stereo 70 şi sunt rotunjite la 1 milimetru.**
***** Distanţa dintre puncte este formată din segmente cumulate ce sunt mai mici decât valoarea 1 milimetru.**

Neutilizabil in circuitul civil

DATE DESPRE IMOBILUL NR. 10960

Oficiul de Cadastru şi Publicitate Imobiliară PRAHOVA
Biroul de Cadastru şi Publicitate Imobiliară Ploieşti

A. Partea I. Descrierea imobilului

TEREN Extravilan

Adresa: Jud. Prahova

Nr. Crt	Nr cadastral Nr. topografic	Suprafaţa* (mp)	Observaţii / Referinţe
A1		1	Sector cadastral:69 Teren neimprejmuit;

Construcţii

Crt	Nr cadastral Nr. topografic	Adresa	Observaţii / Referinţe
A1.1		Jud. Prahova	Nr. niveluri:1; S. construita la sol:1 mp; Stalp electric

B. Partea II. Proprietari şi acte

Inscrieri privitoare la dreptul de proprietate şi alte drepturi reale		Referinţe
/		
Act Normativ nr. 123, din 10/07/2012 emis de PARLAMENTUL ROMÂNIEI (CONTRACT NR.9/ 07.10.2005, ACT ADIȚIONAL NR. 4/02.03.2017);		
B1	Intabulare, drept de PROPRIETATE, dobandit prin Lege, cota actuala 1/1, cota initiala 1/1	A1, A1.1
	1) **STATUL ROMÂN (DOMENIU PUBLIC)**, CIF:9999999999999	
Act Normativ nr. 980, din 16/12/2015 emis de GUVERNUL ROMÂNIEI;		
B2	Intabulare, drept de ADMINISTRARE, dobandit prin Lege, cota actuala 1/1, cota initiala 1/1	A1, A1.1
	1) **MINISTERUL ENERGIEI**, CIF:33933936	
Act Administrativ nr. 9, din 07/10/2005 emis de MINISTERUL ECONOMIEI ȘI COMERȚULUI (ACT ADIȚIONAL NR.1/10.06.2008, ACT ADIȚIONAL NR.2/18.06.2015, ACT ADIȚIONAL NR.3/10.02.2016, ACT ADIȚIONAL NR. 4/10.03.2017,);		
B3	Intabulare, drept de CONCESIUNE, dobandit prin Lege, cota actuala 1/1, cota initiala 1/1	A1, A1.1
	1) **DISTRIBUTIE ENERGIE ELECTRICA ROMANIA SA**, CIF:14476722	

C. Partea III. SARCINI .

Inscrieri privind dezmembramintele dreptului de proprietate, drepturi reale de garanţie şi sarcini	Referinţe
NU SUNT	

Neutilizabil în circuitul civil

Anexa Nr. 1 La Partea I

Teren

Nr cadastral	Suprafaţa (mp)*	Observaţii / Referinţe
	1	

* Suprafaţa este determinată in planul de proiecţie Stereo 70.

DETALII LINIARE IMOBIL

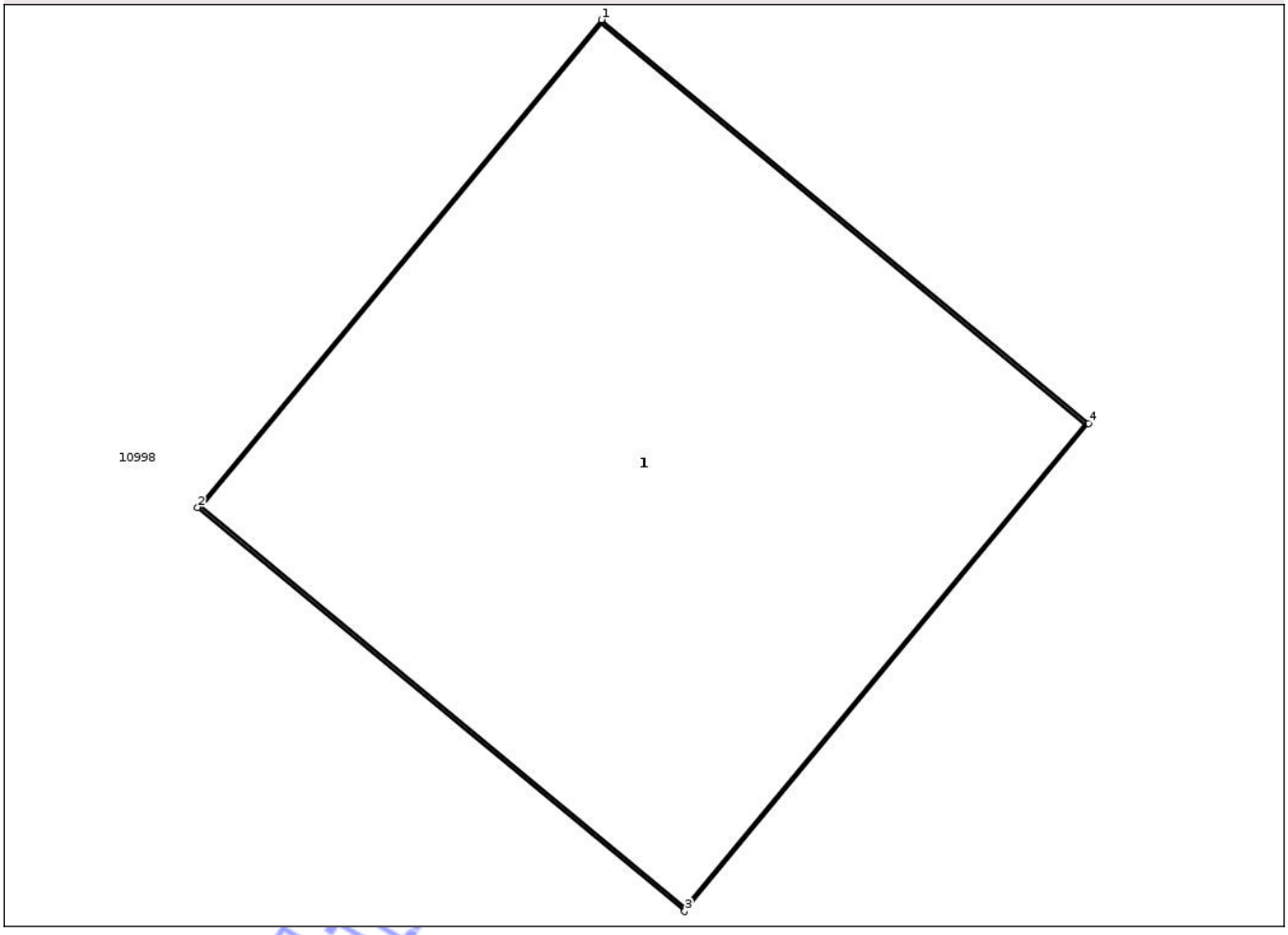

Date referitoare la teren

Crt	Categorie folosinţă	Intra vilan	Suprafaţa (mp)	Tarla	Parcelă	Nr. topo	Observaţii / Referinţe
1	curti constructii	NU	1	99	513/79/1	-	

Date referitoare la construcţii

Crt	Număr	Destinaţie construcţie	Supraf. (mp)	Situaţie juridică	Observaţii / Referinţe
A1.1		constructii industriale si edilitare	1	Cu acte	Nr. niveluri:1; S. construita la sol:1 mp; Stalp electric

Lungime Segmente

1) Valorile lungimilor segmentelor sunt obţinute din proiecţie în plan.

Punct început	X / Y	Punct sfârşit	X / Y	Lungime segment (** (m)
1	567.713,91 379.145,209	2	567.713,144 379.144,285	1.2
2	567.713,144 379.144,285	3	567.714,068 379.143,52	1.2
3	567.714,068 379.143,52	4	567.714,834 379.144,444	1.2

Document care conţine date cu caracter personal, protejat de prevederile Regulamentului (UE) nr. 679/2016 şi Legii 190/2018

Punct început	X / Y	Punct sfârşit	X / Y	Lungime segment (** (m)
4	567.714,834 379.144,444	1	567.713,91 379.145,209	1.2

** Lungimile segmentelor sunt determinate în planul de proiecţie Stereo 70 şi sunt rotunjite la 1 milimetru.
*** Distanţa dintre puncte este formată din segmente cumulate ce sunt mai mici decât valoarea 1 milimetru.

Neutilizabil in circuitul civil

DATE DESPRE IMOBILUL NR. 10961

Oficiul de Cadastru şi Publicitate Imobiliară PRAHOVA
Biroul de Cadastru şi Publicitate Imobiliară Ploieşti

A. Partea I. Descrierea imobilului

TEREN Extravilan

Adresa: Jud. Prahova

Nr. Crt	Nr cadastral Nr. topografic	Suprafaţa* (mp)	Observaţii / Referinţe
A1		1	Sector cadastral:69 Teren neimprejmuit;

Construcţii

Crt	Nr cadastral Nr. topografic	Adresa	Observaţii / Referinţe
A1.1		Jud. Prahova	Nr. niveluri:1; S. construita la sol:1 mp; Stalp electric

B. Partea II. Proprietari şi acte

Inscrieri privitoare la dreptul de proprietate şi alte drepturi reale		Referinţe
/		
Act Normativ nr. 123, din 10/07/2012 emis de PARLAMENTUL ROMÂNIEI (CONTRACT NR.9/ 07.10.2005, ACT ADIȚIONAL NR. 4/02.03.2017);		
B1	Intabulare, drept de PROPRIETATE, dobandit prin Lege, cota actuala 1/1, cota initiala 1/1	A1, A1.1
	1) **STATUL ROMÂN (DOMENIU PUBLIC)**, CIF:9999999999999	
Act Normativ nr. 980, din 16/12/2015 emis de GUVERNUL ROMÂNIEI;		
B2	Intabulare, drept de ADMINISTRARE, dobandit prin Lege, cota actuala 1/1, cota initiala 1/1	A1, A1.1
	1) **MINISTERUL ENERGIEI**, CIF:33933936	
Act Administrativ nr. 9, din 07/10/2005 emis de MINISTERUL ECONOMIEI ȘI COMERȚULUI (ACT ADIȚIONAL NR.1/10.06.2008, ACT ADIȚIONAL NR.2/18.06.2015, ACT ADIȚIONAL NR.3/10.02.2016, ACT ADIȚIONAL NR. 4/10.03.2017,);		
B3	Intabulare, drept de CONCESIUNE, dobandit prin Lege, cota actuala 1/1, cota initiala 1/1	A1, A1.1
	1) **DISTRIBUTIE ENERGIE ELECTRICA ROMANIA SA**, CIF:14476722	

C. Partea III. SARCINI .

Inscrieri privind dezmembramintele dreptului de proprietate, drepturi reale de garanţie şi sarcini	Referinţe
NU SUNT	

Neutilizabil în circuitul civil

Anexa Nr. 1 La Partea I

Teren

Nr cadastral	Suprafaţa (mp)*	Observaţii / Referinţe
	1	

* Suprafaţa este determinată in planul de proiecţie Stereo 70.

DETALII LINIARE IMOBIL

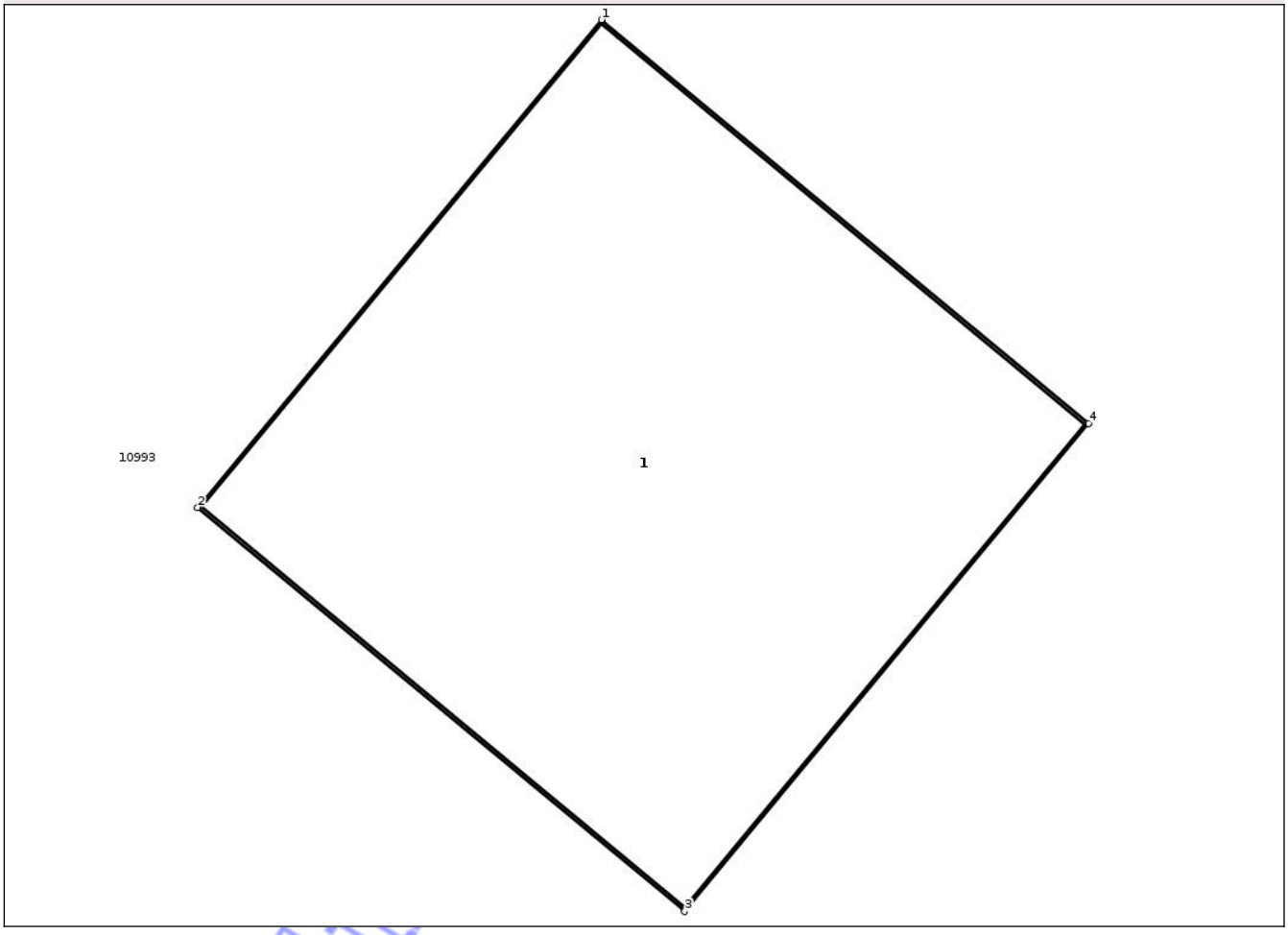

Date referitoare la teren

Crt	Categorie folosinţă	Intra vilan	Suprafaţa (mp)	Tarla	Parcelă	Nr. topo	Observaţii / Referinţe
1	curti constructii	NU	1	99	513/83/1	-	

Date referitoare la construcţii

Crt	Număr	Destinaţie construcţie	Supraf. (mp)	Situaţie juridică	Observaţii / Referinţe
A1.1		constructii industriale si edilitare	1	Cu acte	Nr. niveluri:1; S. construita la sol:1 mp; Stalp electric

Lungime Segmente
1) Valorile lungimilor segmentelor sunt obţinute din proiecţie în plan.

Punct început	X / Y	Punct sfârşit	X / Y	Lungime segment (** (m)
1	567.681,464 379.106,052	2	567.680,698 379.105,128	1.2
2	567.680,698 379.105,128	3	567.681,622 379.104,363	1.2
3	567.681,622 379.104,363	4	567.682,388 379.105,287	1.2

Document care conţine date cu caracter personal, protejat de prevederile Regulamentului (UE) nr. 679/2016 şi Legii 190/2018

Punct început	X / Y	Punct sfârşit	X / Y	Lungime segment (** (m)
4	567.682,388 379.105,287	1	567.681,464 379.106,052	1.2

** Lungimile segmentelor sunt determinate în planul de proiecţie Stereo 70 şi sunt rotunjite la 1 milimetru.
*** Distanţa dintre puncte este formată din segmente cumulate ce sunt mai mici decât valoarea 1 milimetru.

Neutilizabil in circuitul civil

DATE DESPRE IMOBILUL NR. 10962

Oficiul de Cadastru şi Publicitate Imobiliară PRAHOVA
Biroul de Cadastru şi Publicitate Imobiliară Ploieşti

A. Partea I. Descrierea imobilului

TEREN Extravilan

Adresa: Jud. Prahova

Nr. Crt	Nr cadastral Nr. topografic	Suprafaţa* (mp)	Observaţii / Referinţe
A1		1	Sector cadastral:69 Teren neimprejmuit;

Construcţii

Crt	Nr cadastral Nr. topografic	Adresa	Observaţii / Referinţe
A1.1		Jud. Prahova	Nr. niveluri:1; S. construita la sol:1 mp; Stalp electric

B. Partea II. Proprietari şi acte

Inscrieri privitoare la dreptul de proprietate şi alte drepturi reale		Referinţe
/		
Act Normativ nr. 123, din 10/07/2012 emis de PARLAMENTUL ROMÂNIEI (CONTRACT NR.9/ 07.10.2005, ACT ADIȚIONAL NR. 4/02.03.2017);		
B1	Intabulare, drept de PROPRIETATE, dobandit prin Lege, cota actuala 1/1, cota initiala 1/1	A1, A1.1
	1) **STATUL ROMÂN (DOMENIU PUBLIC)**, CIF:9999999999999	
Act Normativ nr. 980, din 16/12/2015 emis de GUVERNUL ROMÂNIEI;		
B2	Intabulare, drept de ADMINISTRARE, dobandit prin Lege, cota actuala 1/1, cota initiala 1/1	A1, A1.1
	1) **MINISTERUL ENERGIEI**, CIF:33933936	
Act Administrativ nr. 9, din 07/10/2005 emis de MINISTERUL ECONOMIEI ȘI COMERȚULUI (ACT ADIȚIONAL NR.1/10.06.2008, ACT ADIȚIONAL NR.2/18.06.2015, ACT ADIȚIONAL NR.3/10.02.2016, ACT ADIȚIONAL NR. 4/10.03.2017,);		
B3	Intabulare, drept de CONCESIUNE, dobandit prin Lege, cota actuala 1/1, cota initiala 1/1	A1, A1.1
	1) **DISTRIBUTIE ENERGIE ELECTRICA ROMANIA SA**, CIF:14476722	

C. Partea III. SARCINI .

Inscrieri privind dezmembramintele dreptului de proprietate, drepturi reale de garanţie şi sarcini	Referinţe
NU SUNT	

Neutilizabil în circuitul civil

Anexa Nr. 1 La Partea I

Teren

Nr cadastral	Suprafaţa (mp)*	Observaţii / Referinţe
	1	

* Suprafaţa este determinată in planul de proiecţie Stereo 70.

DETALII LINIARE IMOBIL

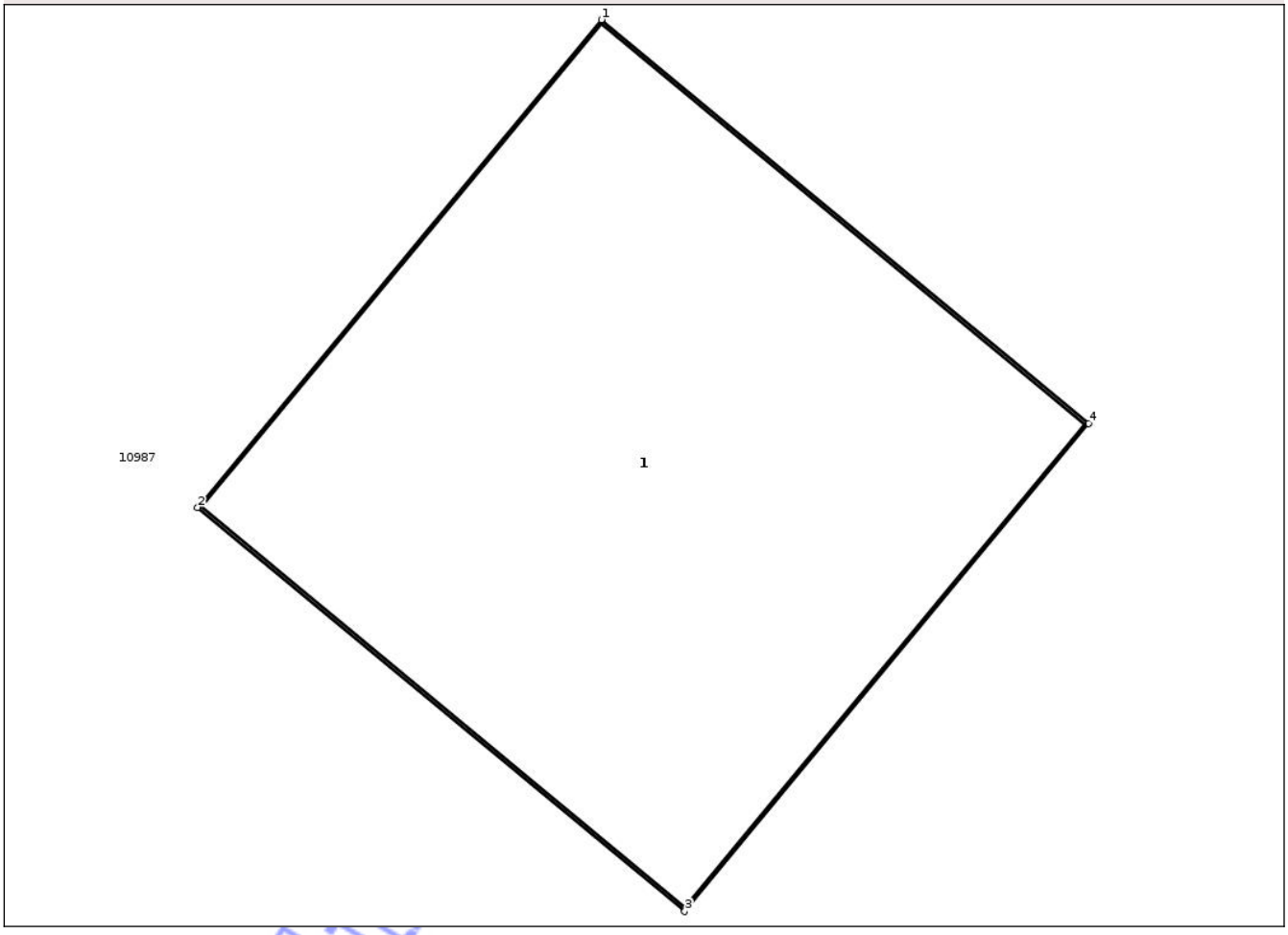

Date referitoare la teren

Crt	Categorie folosinţă	Intra vilan	Suprafaţa (mp)	Tarla	Parcelă	Nr. topo	Observaţii / Referinţe
1	curti constructii	NU	1	99	513/89/1	-	

Date referitoare la construcţii

Crt	Număr	Destinaţie construcţie	Supraf. (mp)	Situaţie juridică	Observaţii / Referinţe
A1.1		constructii industriale si edilitare	1	Cu acte	Nr. niveluri:1; S. construita la sol:1 mp; Stalp electric

Lungime Segmente
1) Valorile lungimilor segmentelor sunt obţinute din proiecţie în plan.

Punct început	X / Y	Punct sfârşit	X / Y	Lungime segment (** (m)
1	567.645,109 379.061,666	2	567.644,343 379.060,742	1.2
2	567.644,343 379.060,742	3	567.645,267 379.059,977	1.2
3	567.645,267 379.059,977	4	567.646,033 379.060,901	1.2

Document care conţine date cu caracter personal, protejat de prevederile Regulamentului (UE) nr. 679/2016 şi Legii 190/2018

Punct început	X / Y	Punct sfârşit	X / Y	Lungime segment (** (m)
4	567.646,033 379.060,901	1	567.645,109 379.061,666	1.2

** Lungimile segmentelor sunt determinate în planul de proiecţie Stereo 70 şi sunt rotunjite la 1 milimetru.
*** Distanţa dintre puncte este formată din segmente cumulate ce sunt mai mici decât valoarea 1 milimetru.

Neutilizabil in circuitul civil

DATE DESPRE IMOBILUL NR. 10963

Oficiul de Cadastru şi Publicitate Imobiliară PRAHOVA
Biroul de Cadastru şi Publicitate Imobiliară Ploieşti

A. Partea I. Descrierea imobilului

TEREN Extravilan

Adresa: Jud. Prahova

Nr. Crt	Nr cadastral Nr. topografic	Suprafaţa* (mp)	Observaţii / Referinţe
A1		1	Sector cadastral:69 Teren neimprejmuit;

Construcţii

Crt	Nr cadastral Nr. topografic	Adresa	Observaţii / Referinţe
A1.1		Jud. Prahova	Nr. niveluri:1; S. construita la sol:1 mp; Stalp electric

B. Partea II. Proprietari şi acte

Inscrieri privitoare la dreptul de proprietate şi alte drepturi reale		Referinţe
/		
Act Normativ nr. 123, din 10/07/2012 emis de PARLAMENTUL ROMÂNIEI (CONTRACT NR.9/ 07.10.2005, ACT ADIȚIONAL NR. 4/02.03.2017);		
B1	Intabulare, drept de PROPRIETATE, dobandit prin Lege, cota actuala 1/1, cota initiala 1/1	A1, A1.1
	1) **STATUL ROMÂN (DOMENIU PUBLIC)**, CIF:9999999999999	
Act Normativ nr. 980, din 16/12/2015 emis de GUVERNUL ROMÂNIEI;		
B2	Intabulare, drept de ADMINISTRARE, dobandit prin Lege, cota actuala 1/1, cota initiala 1/1	A1, A1.1
	1) **MINISTERUL ENERGIEI**, CIF:33933936	
Act Administrativ nr. 9, din 07/10/2005 emis de MINISTERUL ECONOMIEI ȘI COMERȚULUI (ACT ADIȚIONAL NR.1/10.06.2008, ACT ADIȚIONAL NR.2/18.06.2015, ACT ADIȚIONAL NR.3/10.02.2016, ACT ADIȚIONAL NR. 4/10.03.2017,);		
B3	Intabulare, drept de CONCESIUNE, dobandit prin Lege, cota actuala 1/1, cota initiala 1/1	A1, A1.1
	1) **DISTRIBUTIE ENERGIE ELECTRICA ROMANIA SA**, CIF:14476722	

C. Partea III. SARCINI .

Inscrieri privind dezmembramintele dreptului de proprietate, drepturi reale de garanţie şi sarcini	Referinţe
NU SUNT	

Neutilizabil în circuitul civil

Anexa Nr. 1 La Partea I

Teren

Nr cadastral	Suprafaţa (mp)*	Observaţii / Referinţe
	1	

* Suprafaţa este determinată in planul de proiecţie Stereo 70.

DETALII LINIARE IMOBIL

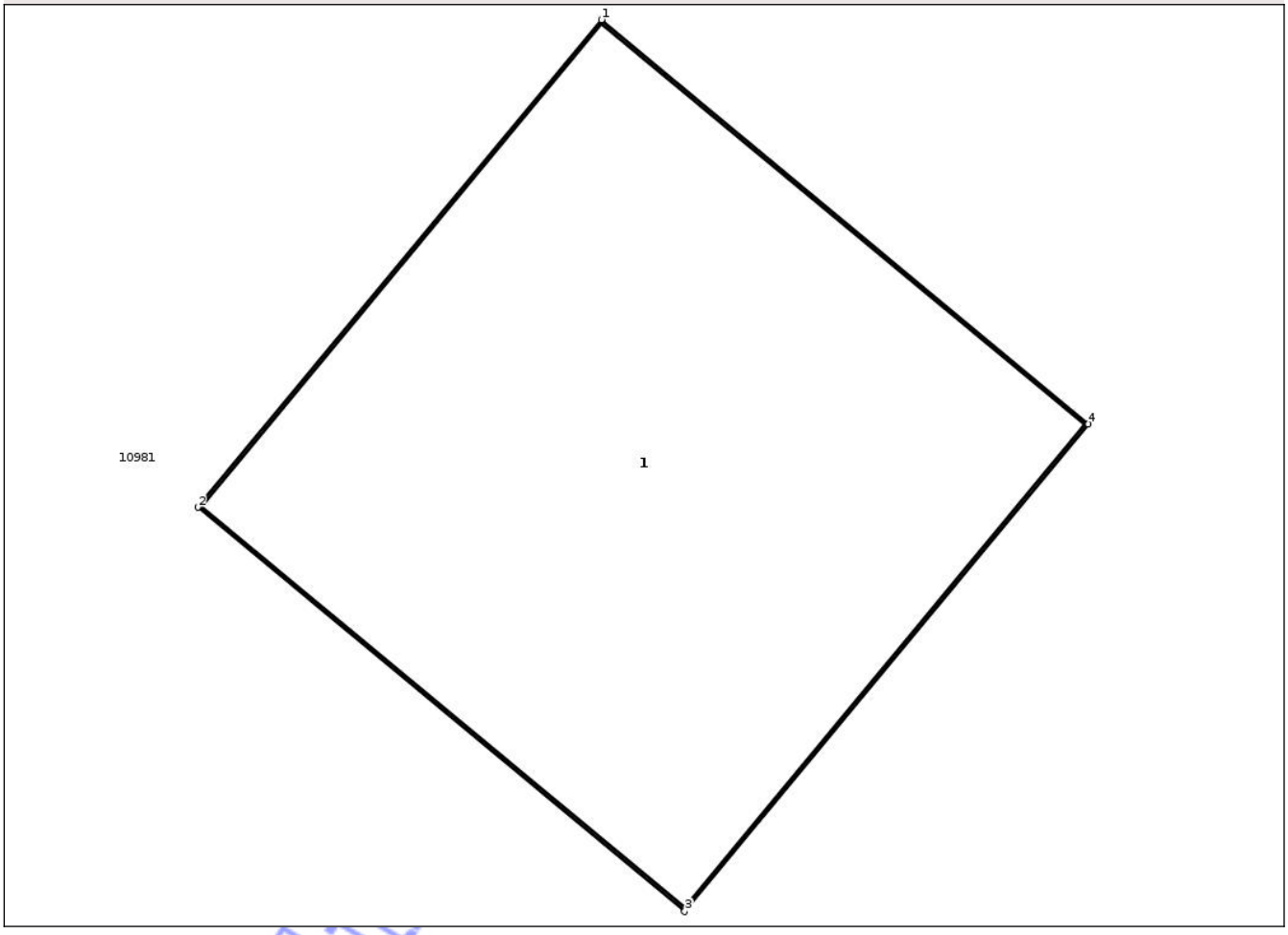

Date referitoare la teren

Crt	Categorie folosinţă	Intra vilan	Suprafaţa (mp)	Tarla	Parcelă	Nr. topo	Observaţii / Referinţe
1	curti constructii	NU	1	99	513/95/1	-	

Date referitoare la construcţii

Crt	Număr	Destinaţie construcţie	Supraf. (mp)	Situaţie juridică	Observaţii / Referinţe
A1.1		constructii industriale si edilitare	1	Cu acte	Nr. niveluri:1; S. construita la sol:1 mp; Stalp electric

Lungime Segmente
1) Valorile lungimilor segmentelor sunt obţinute din proiecţie în plan.

Punct început	X / Y	Punct sfârşit	X / Y	Lungime segment (** (m)
1	567.607,958 379.016,041	2	567.607,192 379.015,117	1.2
2	567.607,192 379.015,117	3	567.608,116 379.014,351	1.2
3	567.608,116 379.014,351	4	567.608,882 379.015,275	1.2

Document care conţine date cu caracter personal, protejat de prevederile Regulamentului (UE) nr. 679/2016 şi Legii 190/2018

Punct început	X / Y	Punct sfârşit	X / Y	Lungime segment (** (m)
4	567.608,882 379.015,275	1	567.607,958 379.016,041	1.2

** Lungimile segmentelor sunt determinate în planul de proiecţie Stereo 70 şi sunt rotunjite la 1 milimetru.
*** Distanţa dintre puncte este formată din segmente cumulate ce sunt mai mici decât valoarea 1 milimetru.

Neutilizabil in circuitul civil

DATE DESPRE IMOBILUL NR. 10964

Oficiul de Cadastru şi Publicitate Imobiliară PRAHOVA
Biroul de Cadastru şi Publicitate Imobiliară Ploieşti

A. Partea I. Descrierea imobilului

TEREN Extravilan

Adresa: Jud. Prahova

Nr. Crt	Nr cadastral Nr. topografic	Suprafaţa* (mp)	Observaţii / Referinţe
A1		18.245	Sector cadastral:69 Teren neimprejmuit;

B. Partea II. Proprietari şi acte

Inscrieri privitoare la dreptul de proprietate şi alte drepturi reale		Referinţe
/		
Act Notarial nr. 55, din 20/03/2006 emis de BNP TUDOSE MARIA;		
B1	Intabulare, drept de PROPRIETATE, dobandit prin Succesiune, cota actuala 1/2, cota initiala 1/2	A1
	1) **LUPU VASILE**	
B2	Intabulare, drept de PROPRIETATE, dobandit prin Succesiune, cota actuala 1/2, cota initiala 1/2	A1
	1) **PETRE EUGENIA**	

C. Partea III. SARCINI .

Inscrieri privind dezmembramintele dreptului de proprietate, drepturi reale de garanţie şi sarcini	Referinţe
NU SUNT	

Neutilizabil în circuitul civil

Anexa Nr. 1 La Partea I

Teren

Nr cadastral	Suprafaţa (mp)*	Observaţii / Referinţe
	18.245	

* Suprafaţa este determinată in planul de proiecţie Stereo 70.

DETALII LINIARE IMOBIL

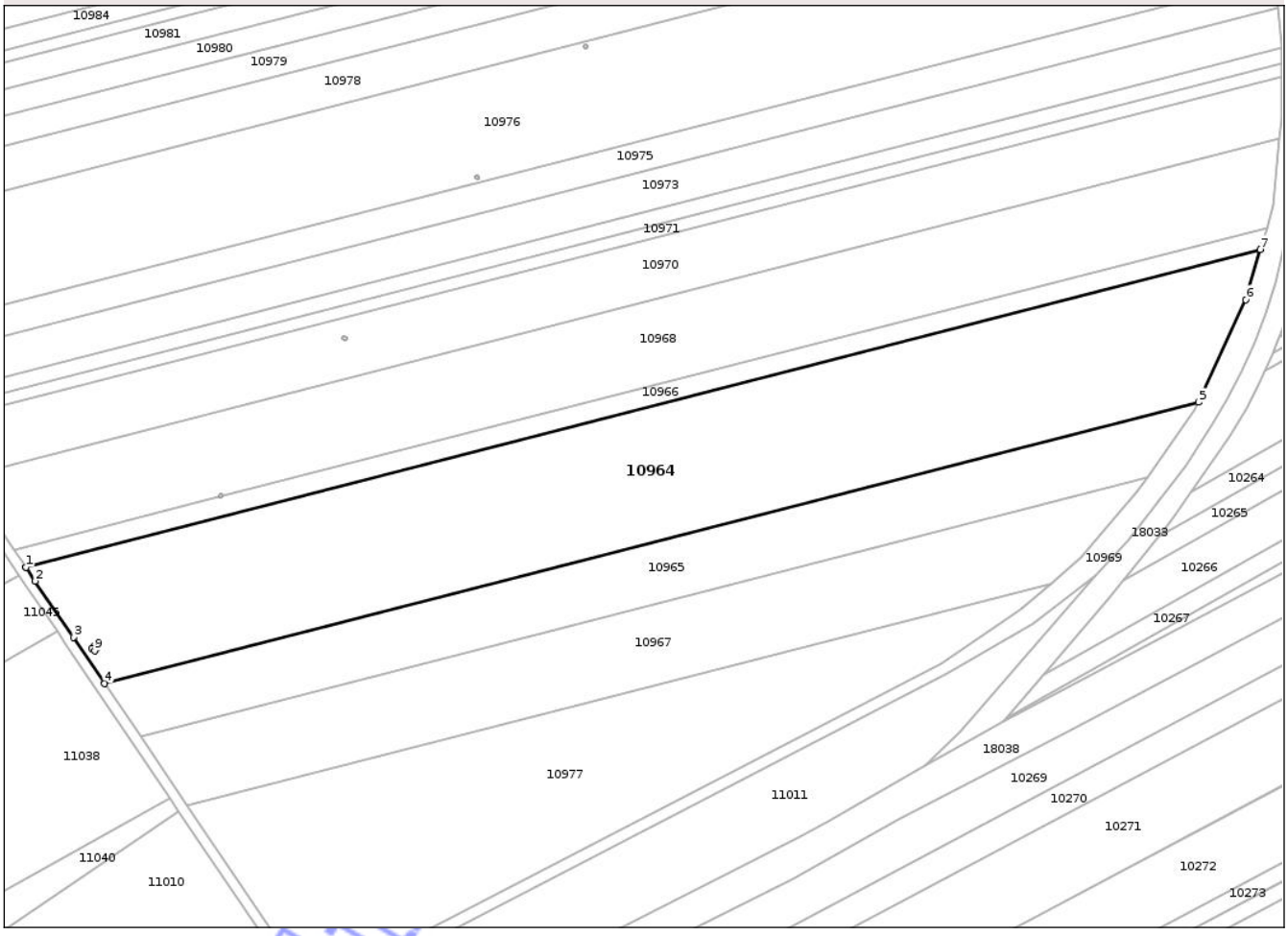

Date referitoare la teren

Crt	Categorie folosinţă	Intra vilan	Suprafaţa (mp)	Tarla	Parcelă	Nr. topo	Observaţii / Referinţe
1	arabil	NU	18.245	99	513/258	-	

Lungime Segmente
1) Valorile lungimilor segmentelor sunt obţinute din proiecţie în plan.

Punct început	X / Y	Punct sfârşit	X / Y	Lungime segment (** (m)
1	567.374,242 378.785,31	2	567.377,414 378.780,627	5.656
2	567.377,414 378.780,627	3	567.390,301 378.761,603	22.978
3	567.390,301 378.761,603	4	567.400,897 378.745,961	18.893
4	567.400,897 378.745,961	5	567.770,999 378.841,044	382.121
5	567.770,999 378.841,044	6	567.787,002 378.875,707	38.179

Document care conţine date cu caracter personal, protejat de prevederile Regulamentului (UE) nr. 679/2016 şi Legii 190/2018

Punct început	X / Y	Punct sfârşit	X / Y	Lungime segment (** (m)
6	567.787,002 378.875,707	7	567.791,93 378.892,618	17.614
7	567.791,93 378.892,618	8	567.374,242 378.785,31	431.252
8	567.374,242 378.785,31	9	567.397,46 378.757,005	36.609
9	567.397,46 378.757,005	10	567.396,536 378.757,771	1.2
10	567.396,536 378.757,771	11	567.397,301 378.758,695	1.2
11	567.397,301 378.758,695	12	567.398,225 378.757,929	1.2
12	567.398,225 378.757,929	1	567.397,46 378.757,005	1.2

**** Lungimile segmentelor sunt determinate în planul de proiecţie Stereo 70 şi sunt rotunjite la 1 milimetru.**
***** Distanţa dintre puncte este formată din segmente cumulate ce sunt mai mici decât valoarea 1 milimetru.**

Neutilizabil in circuitul civil

DATE DESPRE IMOBILUL NR. 10965

Oficiul de Cadastru şi Publicitate Imobiliară PRAHOVA
Biroul de Cadastru şi Publicitate Imobiliară Ploieşti

A. Partea I. Descrierea imobilului

Nr. CF vechi:4373
Nr. cadastral vechi:11059

TEREN Extravilan

Adresa: Jud. Prahova, T99 A513/259

Nr. Crt	Nr cadastral Nr. topografic	Suprafaţa* (mp)	Observaţii / Referinţe
A1	21480	7.500	Sector cadastral:69 Teren neimprejmuit;

B. Partea II. Proprietari şi acte

Inscrieri privitoare la dreptul de proprietate şi alte drepturi reale		Referinţe
67994 / 28/08/2014		
Act Normativ nr. 17, din 07/03/2014 emis de Parlamentul Romaniei;		
B7	Imobil aflat sub incidenta art.3 alin.(1) din Legea 17/2014, dobandit prin Lege	A1
9875 / 05/02/2019		
Act Notarial nr. 452, din 04/02/2019 emis de NP Popescu Viorica;		
B9	Intabulare, drept de PROPRIETATEcumparare ca bun propriu, dobandit prin Conventie, cota actuala 1/1, cota initiala 1/1	A1
	1) **BĂDUCU ANDREEA-GEORGETA**	

C. Partea III. SARCINI .

Inscrieri privind dezmembramintele dreptului de proprietate, drepturi reale de garanţie şi sarcini	Referinţe
NU SUNT	

Neutilizabil în circuitul civil

Anexa Nr. 1 La Partea I

Teren

Nr cadastral	Suprafaţa (mp)*	Observaţii / Referinţe
21480	7.500	

* Suprafaţa este determinată in planul de proiecţie Stereo 70.

DETALII LINIARE IMOBIL

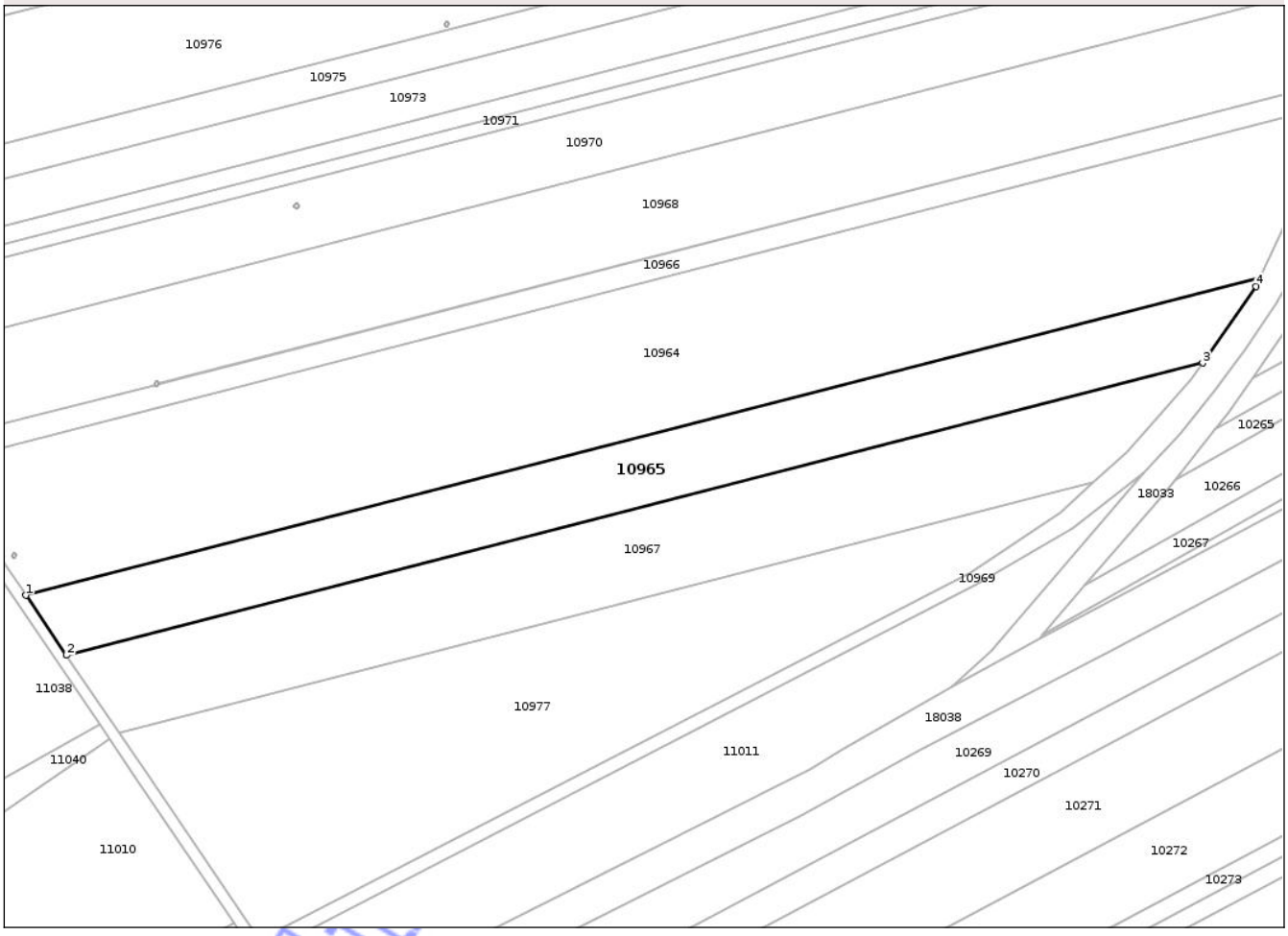

Date referitoare la teren

Crt	Categorie folosinţă	Intra vilan	Suprafaţa (mp)	Tarla	Parcelă	Nr. topo	Observaţii / Referinţe
1	arabil	NU	7.500	99	513/259	-	

Lungime Segmente

1) Valorile lungimilor segmentelor sunt obţinute din proiecţie în plan.

Punct început	X / Y	Punct sfârşit	X / Y	Lungime segment (** (m)
1	567.400,897 378.745,961	2	567.413,062 378.728,003	21.69
2	567.413,062 378.728,003	3	567.753,75 378.815,53	351.752
3	567.753,75 378.815,53	4	567.769,788 378.838,421	27.95
4	567.769,788 378.838,421	5	567.770,999 378.841,044	2.889
5	567.770,999 378.841,044	1	567.400,897 378.745,961	382.121

Document care conţine date cu caracter personal, protejat de prevederile Regulamentului (UE) nr. 679/2016 şi Legii 190/2018

**** Lungimile segmentelor sunt determinate în planul de proiecţie Stereo 70 şi sunt rotunjite la 1 milimetru.**
***** Distanţa dintre puncte este formată din segmente cumulate ce sunt mai mici decât valoarea 1 milimetru.**

Neutilizabil in circuitul civil

DATE DESPRE IMOBILUL NR. 10966

Oficiul de Cadastru şi Publicitate Imobiliară PRAHOVA
Biroul de Cadastru şi Publicitate Imobiliară Ploieşti

A. Partea I. Descrierea imobilului

TEREN Extravilan

Adresa: Jud. Prahova

Nr. Crt	Nr cadastral Nr. topografic	Suprafaţa* (mp)	Observaţii / Referinţe
A1		2.900	Sector cadastral:69 Teren neimprejmuit;

B. Partea II. Proprietari şi acte

Inscrieri privitoare la dreptul de proprietate şi alte drepturi reale		Referinţe
/		
Act Administrativ nr. 27317, din 31/10/1994 emis de CJSDPAT PRAHOVA;		
B1	Intabulare, drept de PROPRIETATE, dobandit prin Reconstituire, cota actuala 1/1, cota initiala 1/1	A1
	1) **PLĂIAŞU STELIAN**	

C. Partea III. SARCINI .

Inscrieri privind dezmembramintele dreptului de proprietate, drepturi reale de garanţie şi sarcini	Referinţe
NU SUNT	

Neutilizabil în circuitul civil

Anexa Nr. 1 La Partea I

Teren

Nr cadastral	Suprafaţa (mp)*	Observaţii / Referinţe
	2.900	

* Suprafaţa este determinată in planul de proiecţie Stereo 70.

DETALII LINIARE IMOBIL

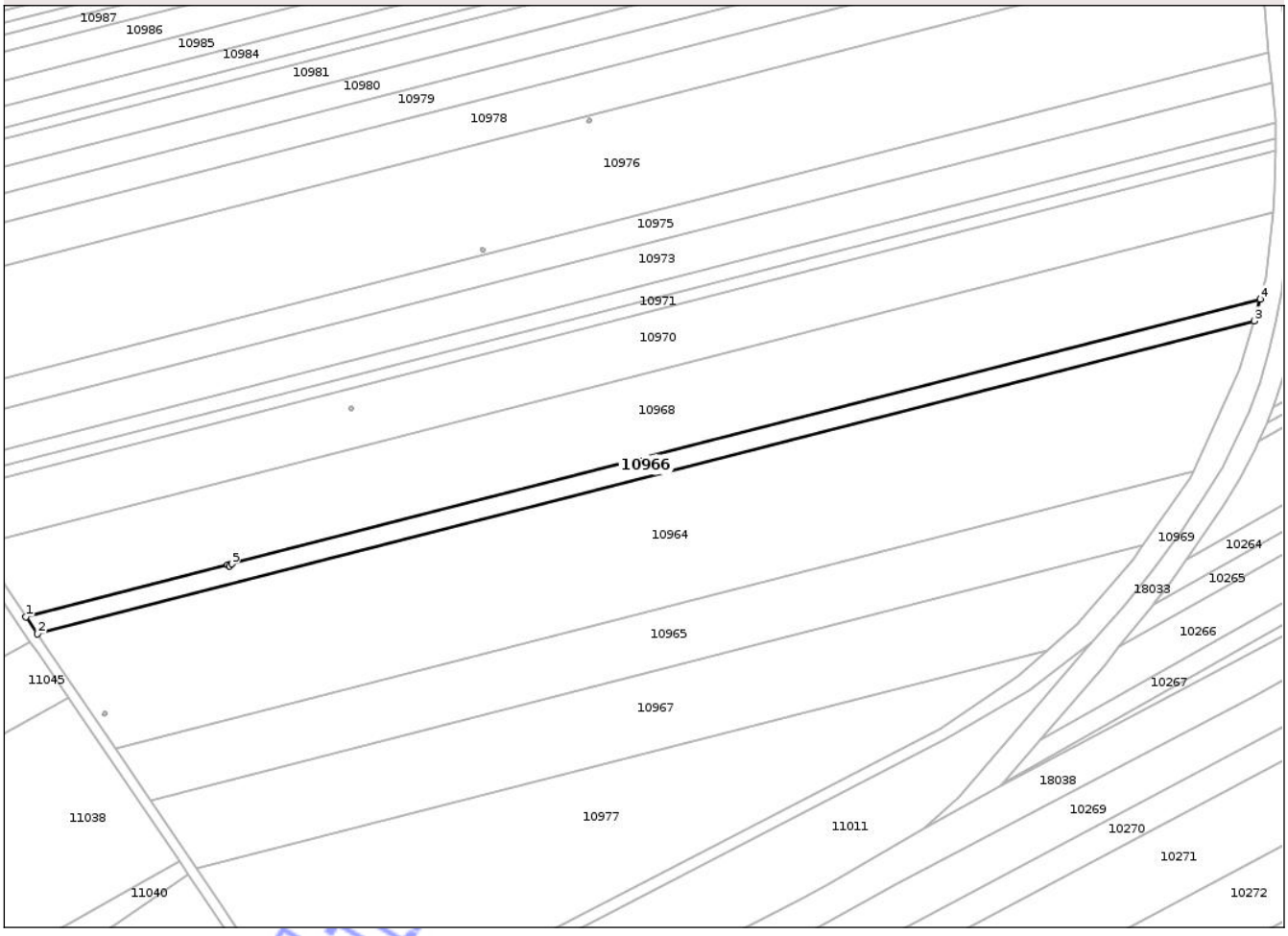

Date referitoare la teren

Crt	Categorie folosinţă	Intra vilan	Suprafaţa (mp)	Tarla	Parcelă	Nr. topo	Observaţii / Referinţe
1	arabil	NU	2.900	99	513/257	-	

Lungime Segmente
1) Valorile lungimilor segmentelor sunt obţinute din proiecţie în plan.

Punct început	X / Y	Punct sfârşit	X / Y	Lungime segment (** (m)
1	567.370,264 378.791,181	2	567.374,242 378.785,31	7.092
2	567.374,242 378.785,31	3	567.791,93 378.892,618	431.252
3	567.791,93 378.892,618	4	567.794,102 378.900,069	7.761
4	567.794,102 378.900,069	5	567.440,909 378.809,331	364.662
5	567.440,909 378.809,331	6	567.440,188 378.808,46	1.131

Document care conţine date cu caracter personal, protejat de prevederile Regulamentului (UE) nr. 679/2016 şi Legii 190/2018

Punct început	X / Y	Punct sfârşit	X / Y	Lungime segment (** (m)
6	567.440,188 378.808,46	7	567.439,557 378.808,983	0.82
7	567.439,557 378.808,983	1	567.370,264 378.791,181	71.543

**** Lungimile segmentelor sunt determinate în planul de proiecţie Stereo 70 şi sunt rotunjite la 1 milimetru.**
***** Distanţa dintre puncte este formată din segmente cumulate ce sunt mai mici decât valoarea 1 milimetru.**

Neutilizabil in circuitul civil

DATE DESPRE IMOBILUL NR. 10967

Oficiul de Cadastru şi Publicitate Imobiliară PRAHOVA
Biroul de Cadastru şi Publicitate Imobiliară Ploieşti

A. Partea I. Descrierea imobilului

TEREN Extravilan

Adresa: Jud. Prahova

Nr. Crt	Nr cadastral Nr. topografic	Suprafaţa* (mp)	Observaţii / Referinţe
A1		8.700	Sector cadastral:69 Teren neimprejmuit;

B. Partea II. Proprietari şi acte

Inscrieri privitoare la dreptul de proprietate şi alte drepturi reale		Referinţe
/		
Act Administrativ nr. 27327, din 31/10/1994 emis de CJSDPAT PRAHOVA;		
B1	Intabulare, drept de PROPRIETATE, dobandit prin Reconstituire, cota actuala 1/1, cota initiala 1/1	A1
	1) **MĂRGARIT ELISABETA** 2) **DUMITRU MARIA** 3) **GHEORGHE PARASCHIVA** 4) **ZAMFIR TUDORA** 5) **MANEA ELENA** 6) **GHEORGHE GH. ION**	

C. Partea III. SARCINI .

Inscrieri privind dezmembramintele dreptului de proprietate, drepturi reale de garanţie şi sarcini	Referinţe
NU SUNT	

Neutilizabil in circuitul civil

Anexa Nr. 1 La Partea I

Teren

Nr cadastral	Suprafaţa (mp)*	Observaţii / Referinţe
	8.700	

* Suprafaţa este determinată in planul de proiecţie Stereo 70.

DETALII LINIARE IMOBIL

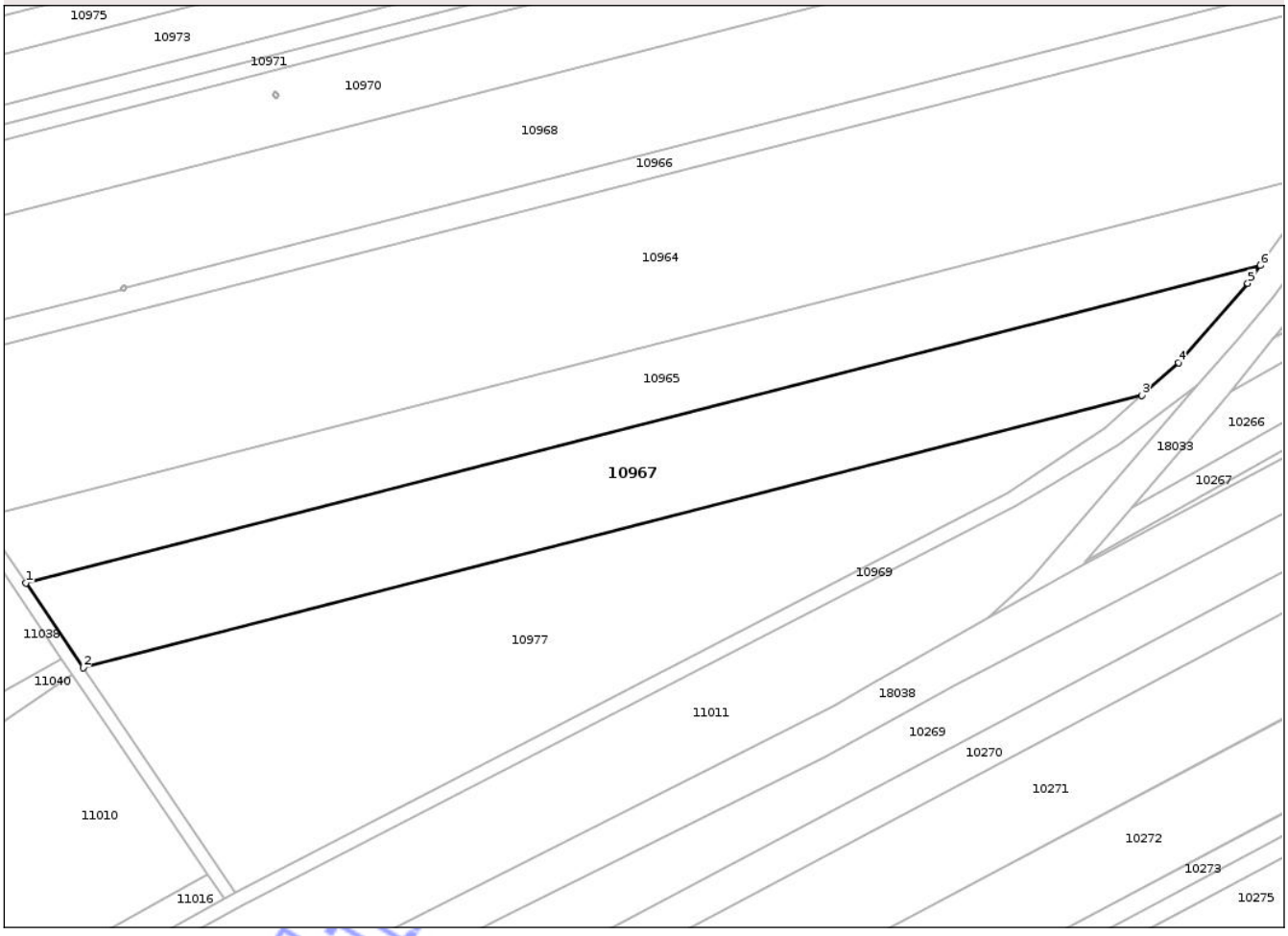

Date referitoare la teren

Crt	Categorie folosinţă	Intra vilan	Suprafaţa (mp)	Tarla	Parcelă	Nr. topo	Observaţii / Referinţe
1	arabil	NU	8.700	99	513/260	-	

Lungime Segmente
1) Valorile lungimilor segmentelor sunt obţinute din proiecţie în plan.

Punct început	X / Y	Punct sfârşit	X / Y	Lungime segment (** (m)
1	567.413,062 378.728,003	2	567.428,846 378.704,704	28.142
2	567.428,846 378.704,704	3	567.721,022 378.779,768	301.664
3	567.721,022 378.779,768	4	567.731,168 378.788,712	13.525
4	567.731,168 378.788,712	5	567.750,313 378.810,624	29.098
5	567.750,313 378.810,624	6	567.753,75 378.815,53	5.99

Document care conţine date cu caracter personal, protejat de prevederile Regulamentului (UE) nr. 679/2016 şi Legii 190/2018

Punct început	X / Y	Punct sfârşit	X / Y	Lungime segment (** (m)
6	567.753,75 378.815,53	1	567.413,062 378.728,003	351.752

** Lungimile segmentelor sunt determinate în planul de proiecţie Stereo 70 şi sunt rotunjite la 1 milimetru.
*** Distanţa dintre puncte este formată din segmente cumulate ce sunt mai mici decât valoarea 1 milimetru.

Neutilizabil in circuitul civil

DATE DESPRE IMOBILUL NR. 10968

Oficiul de Cadastru şi Publicitate Imobiliară PRAHOVA
Biroul de Cadastru şi Publicitate Imobiliară Ploieşti

A. Partea I. Descrierea imobilului

TEREN Extravilan

Adresa: Jud. Prahova

Nr. Crt	Nr cadastral Nr. topografic	Suprafaţa* (mp)	Observaţii / Referinţe
A1		12.559	Sector cadastral:69 Teren neimprejmuit;

B. Partea II. Proprietari şi acte

Inscrieri privitoare la dreptul de proprietate şi alte drepturi reale		Referinţe
/		
Act Administrativ nr. 27337, din 31/10/1994 emis de CJSDPAT PRAHOVA;		
B1	Intabulare, drept de PROPRIETATE, dobandit prin Reconstituire, cota actuala 1/1, cota initiala 1/1	A1
	1) **PLAIAŞU STELIAN**	

C. Partea III. SARCINI .

Inscrieri privind dezmembramintele dreptului de proprietate, drepturi reale de garanţie şi sarcini	Referinţe
NU SUNT	

Neutilizabil în circuitul civil

Anexa Nr. 1 La Partea I

Teren

Nr cadastral	Suprafaţa (mp)*	Observaţii / Referinţe
	12.559	

* Suprafaţa este determinată in planul de proiecţie Stereo 70.

DETALII LINIARE IMOBIL

Date referitoare la teren

Crt	Categorie folosinţă	Intra vilan	Suprafaţa (mp)	Tarla	Parcelă	Nr. topo	Observaţii / Referinţe
1	arabil	NU	12.559	99	513/256	-	

Lungime Segmente

1) Valorile lungimilor segmentelor sunt obţinute din proiecţie în plan.

Punct început	X / Y	Punct sfârşit	X / Y	Lungime segment (** (m)
1	567.353,599 378.815,781	2	567.370,264 378.791,181	29.713
2	567.370,264 378.791,181	3	567.439,557 378.808,983	71.543
3	567.439,557 378.808,983	4	567.439,264 378.809,226	0.381
4	567.439,264 378.809,226	5	567.440,03 378.810,15	1.2
5	567.440,03 378.810,15	6	567.440,954 378.809,384	1.2

Document care conţine date cu caracter personal, protejat de prevederile Regulamentului (UE) nr. 679/2016 şi Legii 190/2018

Punct început	X / Y	Punct sfârşit	X / Y	Lungime segment (** (m)
6	567.440,954 378.809,384	7	567.440,909 378.809,331	0.07
7	567.440,909 378.809,331	8	567.794,102 378.900,069	364.662
8	567.794,102 378.900,069	9	567.796,25 378.907,44	7.678
9	567.796,25 378.907,44	10	567.798,392 378.930,053	22.714
10	567.798,392 378.930,053	1	567.353,599 378.815,781	459.237

**** Lungimile segmentelor sunt determinate în planul de proiecţie Stereo 70 şi sunt rotunjite la 1 milimetru.**
***** Distanţa dintre puncte este formată din segmente cumulate ce sunt mai mici decât valoarea 1 milimetru.**

Neutilizabil in circuitul civil

DATE DESPRE IMOBILUL NR. 10969

Oficiul de Cadastru şi Publicitate Imobiliară PRAHOVA
Biroul de Cadastru şi Publicitate Imobiliară Ploieşti

A. Partea I. Descrierea imobilului

TEREN Extravilan

Adresa: Jud. Prahova

Nr. Crt	Nr cadastral Nr. topografic	Suprafaţa* (mp)	Observaţii / Referinţe
A1		9.622	Sector cadastral:69 Teren neimprejmuit;

B. Partea II. Proprietari şi acte

Inscrieri privitoare la dreptul de proprietate şi alte drepturi reale		Referinţe
/		
Act Administrativ nr. Adeverinta de insusire nr 15/37027, din 22/11/2024 emis de Primaria comunei Aricestii Rahtivani;		
B1	Inscrierea posesiei, drept de PROPRIETATE, dobandit prin Lege, cota actuala 1/1, cota initiala 1/1	A1
	1) **NEIDENTIFICAT NEIDENTIFICAT**, CIF:0000000000000	
Act Normativ nr. Legea 7, din 13/03/1996 emis de PARLAMENTUL ROMANIEI ((art.13 alin. 14);		
B2	Se notează menţiunea proprietar neidentificat, rezerva comisiei locale de fond funciar.	A1

C. Partea III. SARCINI .

Inscrieri privind dezmembramintele dreptului de proprietate, drepturi reale de garanţie şi sarcini	Referinţe
NU SUNT	

Neutilizabil în circuitul civil

Anexa Nr. 1 La Partea I

Teren

Nr cadastral	Suprafaţa (mp)*	Observaţii / Referinţe
	9.622	

* Suprafaţa este determinată in planul de proiecţie Stereo 70.

DETALII LINIARE IMOBIL

Date referitoare la teren

Crt	Categorie folosinţă	Intra vilan	Suprafaţa (mp)	Tarla	Parcelă	Nr. topo	Observaţii / Referinţe
1	neproductiv	NU	9.622	99	513/260/2	-	

Lungime Segmente

1) Valorile lungimilor segmentelor sunt obţinute din proiecţie în plan.

Punct început	X / Y	Punct sfârşit	X / Y	Lungime segment
1	567.535,895 379.437,584	2	567.519,939 379.461,495	28.746
4	567.472,063 379.533,242	5	567.453,156 379.561,576	34.063
7	567.413,777 379.620,589	8	567.394,797 379.648,786	33.99
10	567.352,411 379.711,755	11	567.327,432 379.748,865	44.734
13	567.309,719 379.765,981	14	567.316,706 379.755,543	12.561
16	567.347,401 379.709,691	17	567.377,861 379.664,853	54.206

Punct început	X / Y	Punct sfârşit	X / Y	Lungime segment
2	567.519,939 379.461,495	3	567.496,759 379.496,233	41.762
5	567.453,156 379.561,576	6	567.430,848 379.595,007	40.191
8	567.394,797 379.648,786	9	567.371,618 379.683,22	41.509
11	567.327,432 379.748,865	12	567.314,421 379.768,274	23.367
14	567.316,706 379.755,543	15	567.336,438 379.726,068	35.47
17	567.377,861 379.664,853	18	567.395,256 379.639,247	30.956

Punct început	X / Y	Punct sfârşit	X / Y	Lungime segment
3	567.496,759 379.496,233	4	567.472,063 379.533,242	44.492
6	567.430,848 379.595,007	7	567.413,777 379.620,589	30.755
9	567.371,618 379.683,22	10	567.352,411 379.711,755	34.397
12	567.314,421 379.768,274	13	567.309,719 379.765,981	5.231
15	567.336,438 379.726,068	16	567.347,401 379.709,691	19.708
18	567.395,256 379.639,247	19	567.402,75 379.628,215	13.337

Document care conţine date cu caracter personal, protejat de prevederile Regulamentului (UE) nr. 679/2016 şi Legii 190/2018

Punct început	X / Y	Punct sfârşit	X / Y	Lungime segment
19	567.402,75 379.628,215	20	567.410,572 379.616,7	13.92
22	567.418,051 379.605,692	23	567.420,986 379.601,37	5.224
25	567.426,961 379.592,245	26	567.432,53 379.583,738	10.168
28	567.451,163 379.555,275	29	567.455,069 379.549,31	7.13
31	567.474,169 379.520,135	32	567.477,453 379.515,119	5.995
34	567.487,133 379.500,332	35	567.491,253 379.494,039	7.522
37	567.498,808 379.482,499	38	567.507,144 379.469,767	15.218
40	567.517,552 379.453,868	41	567.522,882 379.445,727	9.731
43	567.548,246 379.406,984	44	567.551,168 379.402,52	5.335
46	567.557,533 379.392,798	47	567.560,638 379.388,056	5.668
49	567.563,537 379.383,627	50	567.567,877 379.377,058	7.873
52	567.571,562 379.371,478	53	567.571,602 379.371,418	0.072
55	567.583,63 379.353,21	56	567.583,632 379.353,207	0.004
58	567.610,815 379.312,457	59	567.615,844 379.304,916	9.064
61	567.630,499 379.282,965	62	567.635,456 379.275,54	8.928
64	567.653,951 379.247,835	65	567.653,953 379.247,832	0.004
67	567.662,414 379.235,157	68	567.668,056 379.226,705	10.162
70	567.672,23 379.220,453	71	567.675,2 379.216,003	5.35
73	567.682,969 379.204,366	74	567.691,436 379.191,681	15.251
76	567.714,008 379.157,868	77	567.719,658 379.149,405	10.176
79	567.724,583 379.142,027	80	567.735,798 379.125,226	20.2
82	567.737,774 379.122,233	83	567.740,95 379.117,417	5.769
85	567.748,586 379.105,84	86	567.752,785 379.099,475	7.625
88	567.757,575 379.092,213	89	567.760,76 379.087,166	5.968
91	567.765,142 379.079,828	92	567.765,905 379.078,549	1.489
94	567.770,441 379.070,951	95	567.774,188 379.064,676	7.309
97	567.776,279 379.061,173	98	567.776,286 379.061,161	0.014
100	567.780,733 379.053,07	101	567.780,851 379.052,771	0.321
103	567.783,98 379.044,829	104	567.787,57 379.035,715	9.796
106	567.791,777 379.021,767	107	567.795,519 378.999,939	22.146
109	567.798,033 378.974,331	110	567.799,3 378.961,43	12.963
112	567.799,232 378.955,296	113	567.799,185 378.951,084	4.212
115	567.798,392 378.930,053	116	567.796,25 378.907,44	22.714

Punct început	X / Y	Punct sfârşit	X / Y	Lungime segment
20	567.410,572 379.616,7	21	567.414,073 379.611,547	6.23
23	567.420,986 379.601,37	24	567.422,331 379.599,317	2.454
26	567.432,53 379.583,738	27	567.438,771 379.574,204	11.395
29	567.455,069 379.549,31	30	567.466,862 379.531,296	21.531
32	567.477,453 379.515,119	33	567.483,012 379.506,627	10.15
35	567.491,253 379.494,039	36	567.494,057 379.489,756	5.119
38	567.507,144 379.469,767	39	567.512,0 379.462,349	8.866
41	567.522,882 379.445,727	42	567.527,558 379.438,585	8.537
44	567.551,168 379.402,52	45	567.554,76 379.397,033	6.558
47	567.560,638 379.388,056	48	567.563,409 379.383,822	5.06
50	567.567,877 379.377,058	51	567.567,957 379.376,937	0.145
53	567.571,602 379.371,418	54	567.575,177 379.366,006	6.486
56	567.583,632 379.353,207	57	567.594,287 379.337,233	19.202
59	567.615,844 379.304,916	60	567.622,044 379.295,63	11.166
62	567.635,456 379.275,54	63	567.642,673 379.264,729	12.999
65	567.653,953 379.247,832	66	567.656,773 379.243,607	5.08
68	567.668,056 379.226,705	69	567.669,86 379.224,004	3.248
71	567.675,2 379.216,003	72	567.676,839 379.213,548	2.952
74	567.691,436 379.191,681	75	567.699,836 379.179,099	15.128
77	567.719,658 379.149,405	78	567.723,049 379.144,324	6.109
80	567.735,798 379.125,226	81	567.735,868 379.125,121	0.126
83	567.740,95 379.117,417	84	567.745,772 379.110,107	8.757
86	567.752,785 379.099,475	87	567.755,305 379.095,655	4.576
89	567.760,76 379.087,166	90	567.760,768 379.087,154	0.014
92	567.765,905 379.078,549	93	567.770,434 379.070,963	8.835
95	567.774,188 379.064,676	96	567.774,195 379.064,664	0.014
98	567.776,286 379.061,161	99	567.779,988 379.054,96	7.222
101	567.780,851 379.052,771	102	567.783,976 379.044,839	8.525
104	567.787,57 379.035,715	105	567.790,784 379.027,556	8.769
107	567.795,519 378.999,939	108	567.797,02 378.984,651	15.362
110	567.799,3 378.961,43	111	567.799,293 378.960,727	0.703
113	567.799,185 378.951,084	114	567.799,024 378.936,727	14.358
116	567.796,25 378.907,44	117	567.794,102 378.900,069	7.678

Punct început	X / Y	Punct sfârşit	X / Y	Lungime segment
21	567.414,073 379.611,547	22	567.418,051 379.605,692	7.079
24	567.422,331 379.599,317	25	567.426,961 379.592,245	8.453
27	567.438,771 379.574,204	28	567.451,163 379.555,275	22.625
30	567.466,862 379.531,296	31	567.474,169 379.520,135	13.34
33	567.483,012 379.506,627	34	567.487,133 379.500,332	7.524
36	567.494,057 379.489,756	37	567.498,808 379.482,499	8.674
39	567.512,0 379.462,349	40	567.517,552 379.453,868	10.137
42	567.527,558 379.438,585	43	567.548,246 379.406,984	37.771
45	567.554,76 379.397,033	46	567.557,533 379.392,798	5.062
48	567.563,409 379.383,822	49	567.563,537 379.383,627	0.233
51	567.567,957 379.376,937	52	567.571,562 379.371,478	6.542
54	567.575,177 379.366,006	55	567.583,63 379.353,21	15.336
57	567.594,287 379.337,233	58	567.610,815 379.312,457	29.783
60	567.622,044 379.295,63	61	567.630,499 379.282,965	15.228
63	567.642,673 379.264,729	64	567.653,951 379.247,835	20.313
66	567.656,773 379.243,607	67	567.662,414 379.235,157	10.16
69	567.669,86 379.224,004	70	567.672,23 379.220,453	4.269
72	567.676,839 379.213,548	73	567.682,969 379.204,366	11.04
75	567.699,836 379.179,099	76	567.714,008 379.157,868	25.526
78	567.723,049 379.144,324	79	567.724,583 379.142,027	2.762
81	567.735,868 379.125,121	82	567.737,774 379.122,233	3.46
84	567.745,772 379.110,107	85	567.748,586 379.105,84	5.111
87	567.755,305 379.095,655	88	567.757,575 379.092,213	4.123
90	567.760,768 379.087,154	91	567.765,142 379.079,828	8.532
93	567.770,434 379.070,963	94	567.770,441 379.070,951	0.014
96	567.774,195 379.064,664	97	567.776,279 379.061,173	4.066
99	567.779,988 379.054,96	100	567.780,733 379.053,07	2.032
102	567.783,976 379.044,839	103	567.783,98 379.044,829	0.011
105	567.790,784 379.027,556	106	567.791,777 379.021,767	5.874
108	567.797,02 378.984,651	109	567.798,033 378.974,331	10.37
111	567.799,293 378.960,727	112	567.799,232 378.955,296	5.431
114	567.799,024 378.936,727	115	567.798,392 378.930,053	6.704
117	567.794,102 378.900,069	118	567.791,93 378.892,618	7.761

Vizualizare Imobil Cadastral

Punct început	X / Y	Punct sfârşit	X / Y	Lungime segment
118	567.791,93 378.892,618	119	567.787,002 378.875,707	17.614
119	567.787,002 378.875,707	120	567.770,999 378.841,044	38.179
120	567.770,999 378.841,044	121	567.769,788 378.838,421	2.889
121	567.769,788 378.838,421	122	567.753,75 378.815,53	27.95
122	567.753,75 378.815,53	123	567.750,313 378.810,624	5.99
123	567.750,313 378.810,624	124	567.731,168 378.788,712	29.098
124	567.731,168 378.788,712	125	567.721,022 378.779,768	13.525
125	567.721,022 378.779,768	126	567.710,965 378.770,902	13.407
126	567.710,965 378.770,902	127	567.683,957 378.752,649	32.598
127	567.683,957 378.752,649	128	567.470,872 378.642,666	239.795
128	567.470,872 378.642,666	129	567.467,796 378.640,966	3.515
129	567.467,796 378.640,966	130	567.316,689 378.558,232	172.274
130	567.316,689 378.558,232	131	567.312,987 378.564,144	6.975
131	567.312,987 378.564,144	132	567.285,972 378.607,282	50.899
132	567.285,972 378.607,282	133	567.264,225 378.595,161	24.897
133	567.264,225 378.595,161	134	567.263,79 378.594,63	0.686
134	567.263,79 378.594,63	135	567.263,58 378.594,801	0.271
135	567.263,58 378.594,801	136	567.166,317 378.540,592	111.349
136	567.166,317 378.540,592	137	567.168,096 378.537,577	3.501
137	567.168,096 378.537,577	138	567.284,633 378.602,825	133.56
138	567.284,633 378.602,825	139	567.315,679 378.553,182	58.552
139	567.315,679 378.553,182	140	567.472,518 378.639,014	178.789
140	567.472,518 378.639,014	141	567.686,001 378.749,203	240.243
141	567.686,001 378.749,203	142	567.714,767 378.766,015	33.319
142	567.714,767 378.766,015	143	567.736,213 378.782,583	27.1
143	567.736,213 378.782,583	144	567.747,061 378.794,425	16.06
144	567.747,061 378.794,425	145	567.757,243 378.806,844	16.059
145	567.757,243 378.806,844	146	567.766,726 378.819,805	16.06
146	567.766,726 378.819,805	147	567.775,483 378.833,267	16.06
147	567.775,483 378.833,267	148	567.780,963 378.842,366	10.622
148	567.780,963 378.842,366	149	567.785,875 378.851,785	10.623
149	567.785,875 378.851,785	150	567.790,2 378.861,486	10.621
150	567.790,2 378.861,486	151	567.793,923 378.871,435	10.623
151	567.793,923 378.871,435	152	567.797,029 378.881,593	10.622
152	567.797,029 378.881,593	153	567.799,508 378.891,922	10.622
153	567.799,508 378.891,922	154	567.801,349 378.902,383	10.622
154	567.801,349 378.902,383	155	567.803,868 378.924,835	22.593
155	567.803,868 378.924,835	156	567.804,956 378.947,402	22.593
156	567.804,956 378.947,402	157	567.804,608 378.969,993	22.594
157	567.804,608 378.969,993	158	567.802,825 378.992,515	22.592
158	567.802,825 378.992,515	159	567.799,614 379.014,879	22.593
159	567.799,614 379.014,879	160	567.797,374 379.025,602	10.954
160	567.797,374 379.025,602	161	567.794,464 379.036,162	10.954
161	567.794,464 379.036,162	162	567.790,895 379.046,518	10.954
162	567.790,895 379.046,518	163	567.786,68 379.056,628	10.953
163	567.786,68 379.056,628	164	567.781,837 379.066,453	10.954
164	567.781,837 379.066,453	165	567.776,384 379.075,954	10.955
165	567.776,384 379.075,954	166	567.770,345 379.085,092	10.953
166	567.770,345 379.085,092	167	567.763,741 379.093,832	10.954
167	567.763,741 379.093,832	168	567.703,786 379.183,51	107.874
168	567.703,786 379.183,51	169	567.620,061 379.308,743	150.643
169	567.620,061 379.308,743	170	567.607,604 379.327,375	22.413
170	567.607,604 379.327,375	171	567.595,417 379.346,431	22.62
171	567.595,417 379.346,431	172	567.578,332 379.373,891	32.341
172	567.578,332 379.373,891	173	567.558,018 379.404,43	36.678
173	567.558,018 379.404,43	1	567.535,895 379.437,584	39.857

**** Lungimile segmentelor sunt determinate în planul de proiecţie Stereo 70 şi sunt rotunjite la 1 milimetru.**
***** Distanţa dintre puncte este formată din segmente cumulate ce sunt mai mici decât valoarea 1 milimetru.**

Neutilizabil în afara OCPI

DATE DESPRE IMOBILUL NR. 10970

Oficiul de Cadastru şi Publicitate Imobiliară PRAHOVA
Biroul de Cadastru şi Publicitate Imobiliară Ploieşti

A. Partea I. Descrierea imobilului

Nr. CF vechi:3274
Nr. cadastral vechi:10459

TEREN Extravilan

Adresa: Jud. Prahova

Nr. Crt	Nr cadastral Nr. topografic	Suprafaţa* (mp)	Observaţii / Referinţe
A1	20745	9.400	Sector cadastral:69 Teren neimprejmuit;

B. Partea II. Proprietari şi acte

Inscrieri privitoare la dreptul de proprietate şi alte drepturi reale		Referinţe
64598 / 12/11/2007		
Act Notarial nr. 7247, din 09/11/2007 emis de NP IVAN CONSTANTIN;		
B2	Intabulare, drept de PROPRIETATE, dobandit prin Conventie, cota actuala 1/1, cota initiala 1/1	A1
	1) **SC PONTIAC IMPROEX SRL**, CIF:9999999999999	
67935 / 28/08/2014		
Act Normativ nr. 17, din 07/03/2014 emis de Parlamentul Romaniei;		
B3	Imobil aflat sub incidenta art.3 alin.(1) din Legea 17/2014, dobandit prin Lege	A1

C. Partea III. SARCINI .

Inscrieri privind dezmembramintele dreptului de proprietate, drepturi reale de garanţie şi sarcini	Referinţe
NU SUNT	

Neutilizabil în circuitul civil

Anexa Nr. 1 La Partea I

Teren

Nr cadastral	Suprafaţa (mp)*	Observaţii / Referinţe
20745	9.400	

* Suprafaţa este determinată in planul de proiecţie Stereo 70.

DETALII LINIARE IMOBIL



Date referitoare la teren

Crt	Categorie folosinţă	Intra vilan	Suprafaţa (mp)	Tarla	Parcelă	Nr. topo	Observaţii / Referinţe
1	arabil	NU	9.400	99	513/255	-	

Lungime Segmente

1) Valorile lungimilor segmentelor sunt obţinute din proiecţie în plan.

Punct început	X / Y	Punct sfârşit	X / Y	Lungime segment (** (m)
1	567.341,582 378.833,521	2	567.346,427 378.826,369	8.639
2	567.346,427 378.826,369	3	567.353,599 378.815,781	12.788
3	567.353,599 378.815,781	4	567.798,392 378.930,053	459.237
4	567.798,392 378.930,053	5	567.799,024 378.936,727	6.704
5	567.799,024 378.936,727	6	567.799,185 378.951,084	14.358

Document care conţine date cu caracter personal, protejat de prevederile Regulamentului (UE) nr. 679/2016 şi Legii 190/2018

Punct început	X / Y	Punct sfârşit	X / Y	Lungime segment (** (m)
6	567.799,185 378.951,084	7	567.341,582 378.833,521	472.463
7	567.341,582 378.833,521	8	567.482,158 378.861,695	143.371
8	567.482,158 378.861,695	9	567.481,234 378.862,461	1.2
9	567.481,234 378.862,461	10	567.481,999 378.863,385	1.2
10	567.481,999 378.863,385	11	567.482,923 378.862,619	1.2
11	567.482,923 378.862,619	1	567.482,158 378.861,695	1.2

**** Lungimile segmentelor sunt determinate în planul de proiecţie Stereo 70 şi sunt rotunjite la 1 milimetru.**
***** Distanţa dintre puncte este formată din segmente cumulate ce sunt mai mici decât valoarea 1 milimetru.**

Neutilizabil in circuitul civil

DATE DESPRE IMOBILUL NR. 10971

Oficiul de Cadastru şi Publicitate Imobiliară PRAHOVA
Biroul de Cadastru şi Publicitate Imobiliară Ploieşti

A. Partea I. Descrierea imobilului

Nr. CF vechi:3702
Nr. cadastral vechi:10707

TEREN Extravilan

Adresa: Jud. Prahova

Nr. Crt	Nr cadastral Nr. topografic	Suprafaţa* (mp)	Observaţii / Referinţe
A1	21014	1.927	Sector cadastral:69 Teren neimprejmuit;

B. Partea II. Proprietari şi acte

Inscrieri privitoare la dreptul de proprietate şi alte drepturi reale		Referinţe
36572 / 28/05/2008		
Act Notarial nr. 3178, din 27/05/2008 emis de NP IVAN CONSTANTIN;		
B2	Intabulare, drept de PROPRIETATE, dobandit prin Conventie, cota actuala 1/1, cota initiala 1/1	A1
	1) **SC PONTIAC IMPROEX SRL**, CIF:9999999999999	
65555 / 28/08/2014		
Act Administrativ nr. 4919, din 28/08/2014 emis de OCPI PH;		
B3	se noteaza faptul ca imobilul se afla sub incidenta art.3(alin.1) din Legea nr.17/2014	A1

C. Partea III. SARCINI .

Inscrieri privind dezmembramintele dreptului de proprietate, drepturi reale de garanţie şi sarcini	Referinţe
NU SUNT	

Neutilizabil în circuitul civil

Anexa Nr. 1 La Partea I

Teren

Nr cadastral	Suprafaţa (mp)*	Observaţii / Referinţe
21014	1.927	

* Suprafaţa este determinată in planul de proiecţie Stereo 70.

DETALII LINIARE IMOBIL



Date referitoare la teren

Crt	Categorie folosinţă	Intra vilan	Suprafaţa (mp)	Tarla	Parcelă	Nr. topo	Observaţii / Referinţe
1	arabil	NU	1.927	99	513/254	-	

Lungime Segmente

1) Valorile lungimilor segmentelor sunt obţinute din proiecţie în plan.

Punct început	X / Y	Punct sfârşit	X / Y	Lungime segment (** (m)
1	567.339,158 378.837,098	2	567.341,582 378.833,521	4.321
2	567.341,582 378.833,521	3	567.799,185 378.951,084	472.463
3	567.799,185 378.951,084	4	567.799,232 378.955,296	4.212
4	567.799,232 378.955,296	1	567.339,158 378.837,098	475.015

**** Lungimile segmentelor sunt determinate în planul de proiecţie Stereo 70 şi sunt rotunjite la 1 milimetru.**

Document care conţine date cu caracter personal, protejat de prevederile Regulamentului (UE) nr. 679/2016 şi Legii 190/2018

***** Distanţa dintre puncte este formată din segmente cumulate ce sunt mai mici decât valoarea 1 milimetru.**

Neutilizabil in circuitul civil

DATE DESPRE IMOBILUL NR. 10972

Oficiul de Cadastru şi Publicitate Imobiliară PRAHOVA
Biroul de Cadastru şi Publicitate Imobiliară Ploieşti

A. Partea I. Descrierea imobilului

TEREN Extravilan

Adresa: Jud. Prahova

Nr. Crt	Nr cadastral Nr. topografic	Suprafaţa* (mp)	Observaţii / Referinţe
A1		2.500	Sector cadastral:69 Teren neimprejmuit;

B. Partea II. Proprietari şi acte

Inscrieri privitoare la dreptul de proprietate şi alte drepturi reale		Referinţe
/		
Act Administrativ nr. 27313, din 31/10/1994 emis de CJSDPAT PRAHOVA;		
B1	Intabulare, drept de PROPRIETATE, dobandit prin Reconstituire, cota actuala 1/1, cota initiala 1/1	A1
	1) **TUDORACHE I. GHEORGHE** 2) **TUDORACHE I. VASILE** 3) **TUDORACHE I. MARIA**	

C. Partea III. SARCINI .

Inscrieri privind dezmembramintele dreptului de proprietate, drepturi reale de garanţie şi sarcini	Referinţe
NU SUNT	

Neutilizabil în circuitul civil

Anexa Nr. 1 La Partea I

Teren

Nr cadastral	Suprafaţa (mp)*	Observaţii / Referinţe
	2.500	

* Suprafaţa este determinată in planul de proiecţie Stereo 70.

DETALII LINIARE IMOBIL



Date referitoare la teren

Crt	Categorie folosinţă	Intra vilan	Suprafaţa (mp)	Tarla	Parcelă	Nr. topo	Observaţii / Referinţe
1	arabil	NU	2.500	99	513/253	-	

Lungime Segmente

1) Valorile lungimilor segmentelor sunt obţinute din proiecţie în plan.

Punct început	X / Y	Punct sfârşit	X / Y	Lungime segment (** (m)
1	567.336,034 378.841,711	2	567.339,158 378.837,098	5.571
2	567.339,158 378.837,098	3	567.799,232 378.955,296	475.015
3	567.799,232 378.955,296	4	567.799,293 378.960,727	5.431
4	567.799,293 378.960,727	1	567.336,034 378.841,711	478.303

**** Lungimile segmentelor sunt determinate în planul de proiecţie Stereo 70 şi sunt rotunjite la 1 milimetru.**

Document care conţine date cu caracter personal, protejat de prevederile Regulamentului (UE) nr. 679/2016 şi Legii 190/2018

***** Distanţa dintre puncte este formată din segmente cumulate ce sunt mai mici decât valoarea 1 milimetru.**

Neutilizabil in circuitul civil

DATE DESPRE IMOBILUL NR. 10973

Oficiul de Cadastru şi Publicitate Imobiliară PRAHOVA
Biroul de Cadastru şi Publicitate Imobiliară Ploieşti

A. Partea I. Descrierea imobilului

TEREN Extravilan

Adresa: Jud. Prahova, T99 A513/252-EXTRAVILAN

Nr. Crt	Nr cadastral Nr. topografic	Suprafaţa* (mp)	Observaţii / Referinţe
A1	24004	6.500	Sector cadastral:69 Teren neimprejmuit;

B. Partea II. Proprietari şi acte

Inscrieri privitoare la dreptul de proprietate şi alte drepturi reale		Referinţe
68049 / 28/08/2014		
Act Normativ nr. 17, din 07/03/2014 emis de Parlamentul Romaniei;		
B4	Imobil aflat sub incidenta art.3 alin.(1) din Legea 17/2014, dobandit prin Lege	A1
102855 / 29/12/2014		
Act Notarial nr. 1548, din 23/12/2014 emis de NP PREDA POPESCU FLORENTINA;		
B6	Intabulare, drept de PROPRIETATEdare in plata, dobandit prin Conventie, cota actuala 1/1, cota initiala 1/1	A1
	1) **S.C. AGROMCOS SRL**, CIF:16308156	

C. Partea III. SARCINI .

Inscrieri privind dezmembramintele dreptului de proprietate, drepturi reale de garanţie şi sarcini	Referinţe
NU SUNT	

Neutilizabil în circuitul civil

Anexa Nr. 1 La Partea I

Teren

Nr cadastral	Suprafaţa (mp)*	Observaţii / Referinţe
24004	6.500	

* Suprafaţa este determinată in planul de proiecţie Stereo 70.

DETALII LINIARE IMOBIL

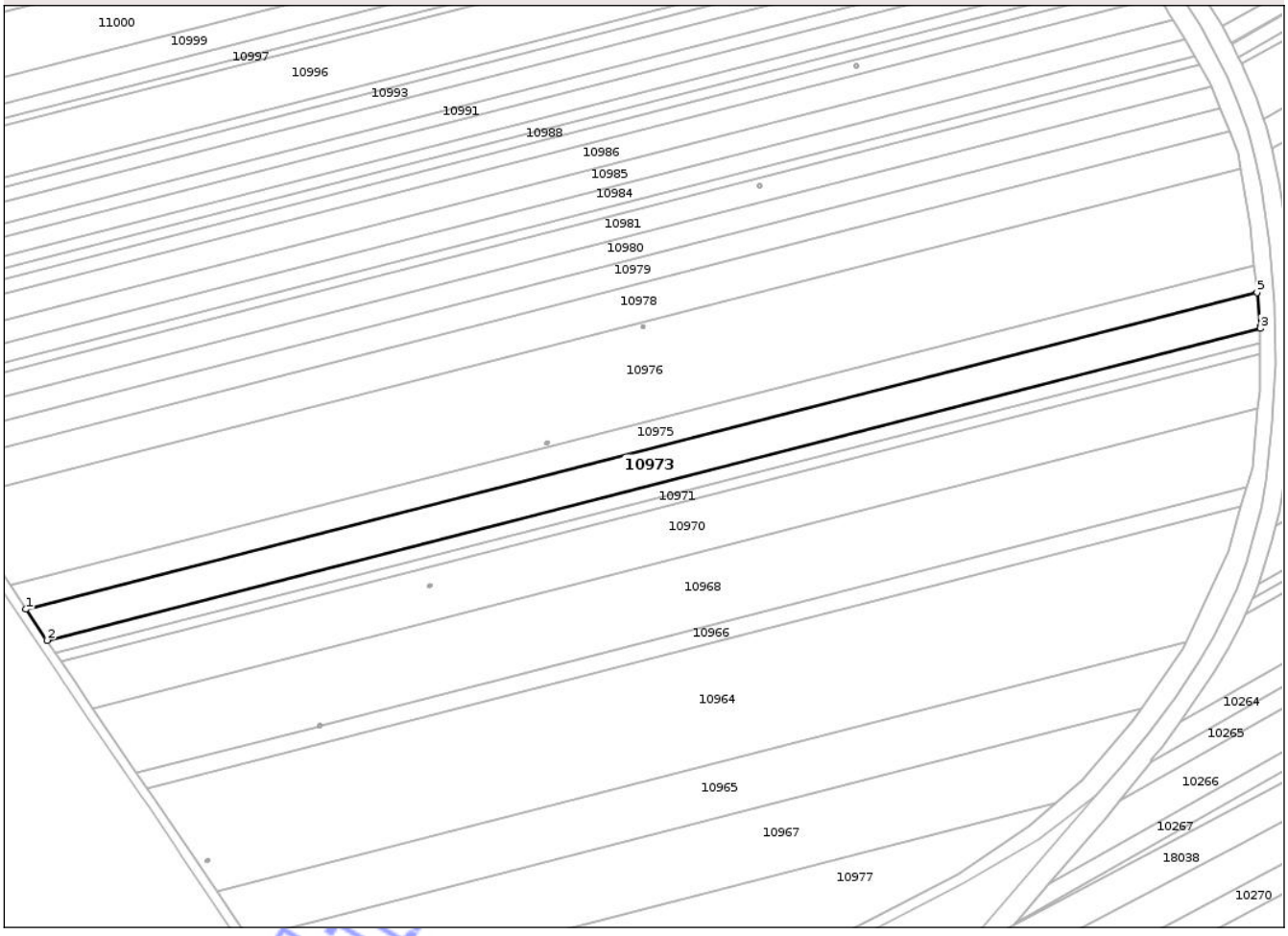

Date referitoare la teren

Crt	Categorie folosinţă	Intra vilan	Suprafaţa (mp)	Tarla	Parcelă	Nr. topo	Observaţii / Referinţe
1	arabil	NU	6.500	99	513/252	-	

Lungime Segmente
1) Valorile lungimilor segmentelor sunt obţinute din proiecţie în plan.

Punct început	X / Y	Punct sfârşit	X / Y	Lungime segment (** (m)
1	567.327,997 378.853,574	2	567.336,034 378.841,711	14.329
2	567.336,034 378.841,711	3	567.799,293 378.960,727	478.303
3	567.799,293 378.960,727	4	567.799,3 378.961,43	0.703
4	567.799,3 378.961,43	5	567.798,033 378.974,331	12.963
5	567.798,033 378.974,331	1	567.327,997 378.853,574	485.3

Document care conţine date cu caracter personal, protejat de prevederile Regulamentului (UE) nr. 679/2016 şi Legii 190/2018

**** Lungimile segmentelor sunt determinate în planul de proiecţie Stereo 70 şi sunt rotunjite la 1 milimetru.**
***** Distanţa dintre puncte este formată din segmente cumulate ce sunt mai mici decât valoarea 1 milimetru.**

Neutilizabil in circuitul civil

DATE DESPRE IMOBILUL NR. 10974

Oficiul de Cadastru şi Publicitate Imobiliară PRAHOVA
Biroul de Cadastru şi Publicitate Imobiliară Ploieşti

A. Partea I. Descrierea imobilului

TEREN Extravilan

Adresa: Jud. Prahova

Nr. Crt	Nr cadastral Nr. topografic	Suprafaţa* (mp)	Observaţii / Referinţe
A1		1	Sector cadastral:69 Teren neimprejmuit;

Construcţii

Crt	Nr cadastral Nr. topografic	Adresa	Observaţii / Referinţe
A1.1		Jud. Prahova	Nr. niveluri:1; S. construita la sol:1 mp; Stalp electric

B. Partea II. Proprietari şi acte

Inscrieri privitoare la dreptul de proprietate şi alte drepturi reale		Referinţe
/		
Act Normativ nr. 123, din 10/07/2012 emis de PARLAMENTUL ROMÂNIEI (CONTRACT NR.9/ 07.10.2005, ACT ADIȚIONAL NR. 4/02.03.2017);		
B1	Intabulare, drept de PROPRIETATE, dobandit prin Lege, cota actuala 1/1, cota initiala 1/1	A1, A1.1
	1) **STATUL ROMÂN (DOMENIU PUBLIC)**, CIF:9999999999999	
Act Normativ nr. 980, din 16/12/2015 emis de GUVERNUL ROMÂNIEI;		
B2	Intabulare, drept de ADMINISTRARE, dobandit prin Lege, cota actuala 1/1, cota initiala 1/1	A1, A1.1
	1) **MINISTERUL ENERGIEI**, CIF:33933936	
Act Administrativ nr. 9, din 07/10/2005 emis de MINISTERUL ECONOMIEI ȘI COMERȚULUI (ACT ADIȚIONAL NR.1/10.06.2008, ACT ADIȚIONAL NR.2/18.06.2015, ACT ADIȚIONAL NR.3/10.02.2016, ACT ADIȚIONAL NR. 4/10.03.2017,);		
B3	Intabulare, drept de CONCESIUNE, dobandit prin Lege, cota actuala 1/1, cota initiala 1/1	A1, A1.1
	1) **DISTRIBUTIE ENERGIE ELECTRICA ROMANIA SA**, CIF:14476722	

C. Partea III. SARCINI .

Inscrieri privind dezmembramintele dreptului de proprietate, drepturi reale de garanţie şi sarcini	Referinţe
NU SUNT	

Neutilizabil în circuitul civil

Anexa Nr. 1 La Partea I

Teren

Nr cadastral	Suprafaţa (mp)*	Observaţii / Referinţe
	1	

* Suprafaţa este determinată in planul de proiecţie Stereo 70.

DETALII LINIARE IMOBIL

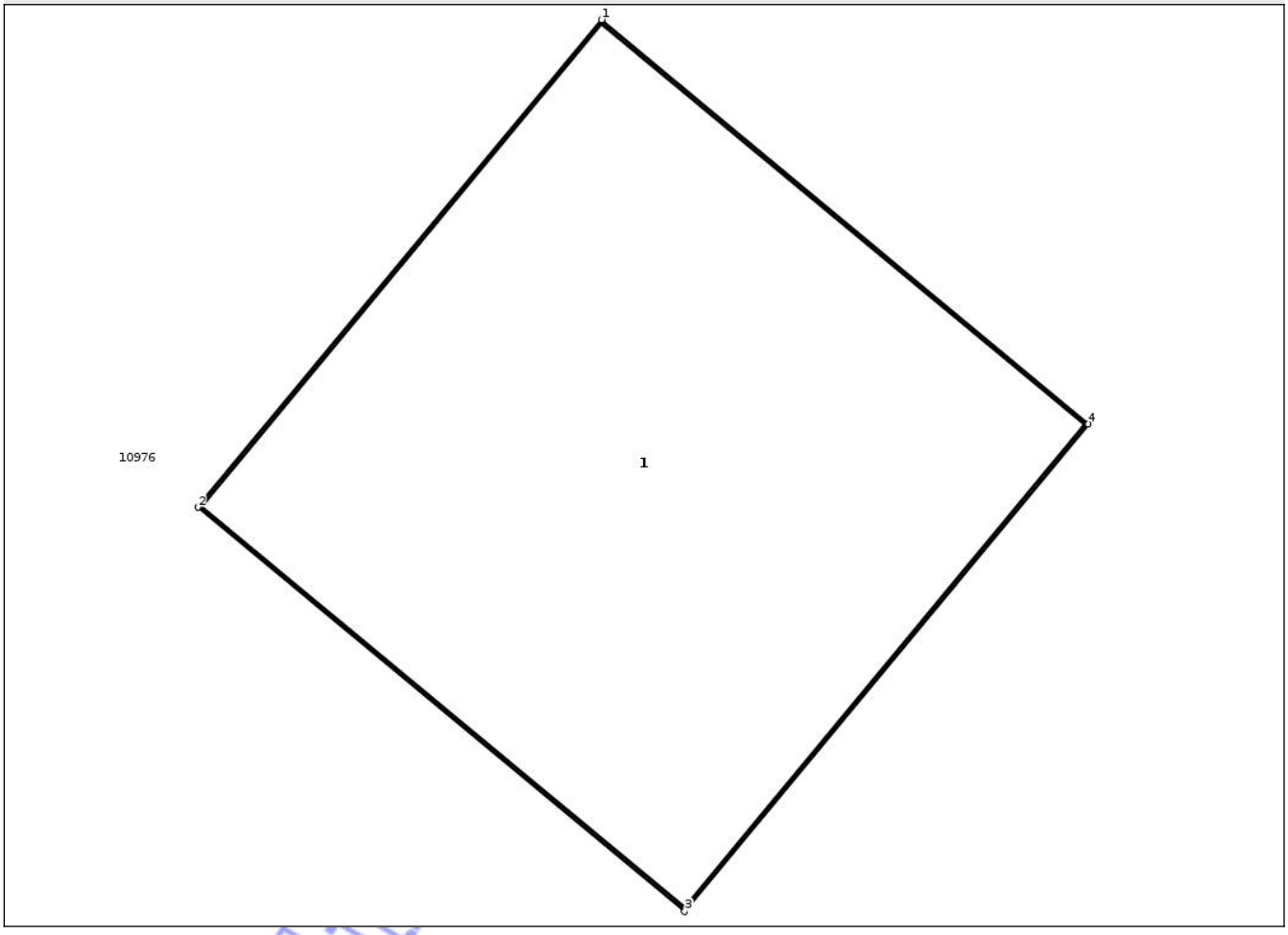

Date referitoare la teren

Crt	Categorie folosinţă	Intra vilan	Suprafaţa (mp)	Tarla	Parcelă	Nr. topo	Observaţii / Referinţe
1	curti constructii	NU	1	99	513/100/1	-	

Date referitoare la construcţii

Crt	Număr	Destinaţie construcţie	Supraf. (mp)	Situaţie juridică	Observaţii / Referinţe
A1.1		constructii industriale si edilitare	1	Cu acte	Nr. niveluri:1; S. construita la sol:1 mp; Stalp electric

Lungime Segmente
1) Valorile lungimilor segmentelor sunt obţinute din proiecţie în plan.

Punct început	X / Y	Punct sfârşit	X / Y	Lungime segment (** (m)
1	567.563,589 378.962,112	2	567.562,823 378.961,188	1.2
2	567.562,823 378.961,188	3	567.563,747 378.960,422	1.2
3	567.563,747 378.960,422	4	567.564,513 378.961,346	1.2

Document care conţine date cu caracter personal, protejat de prevederile Regulamentului (UE) nr. 679/2016 şi Legii 190/2018

Punct început	X / Y	Punct sfârşit	X / Y	Lungime segment (** (m)
4	567.564,513 378.961,346	1	567.563,589 378.962,112	1.2

** Lungimile segmentelor sunt determinate în planul de proiecţie Stereo 70 şi sunt rotunjite la 1 milimetru.
*** Distanţa dintre puncte este formată din segmente cumulate ce sunt mai mici decât valoarea 1 milimetru.

Neutilizabil in circuitul civil

DATE DESPRE IMOBILUL NR. 10975

Oficiul de Cadastru şi Publicitate Imobiliară PRAHOVA
Biroul de Cadastru şi Publicitate Imobiliară Ploieşti

A. Partea I. Descrierea imobilului

TEREN Extravilan

Adresa: Jud. Prahova

Nr. Crt	Nr cadastral Nr. topografic	Suprafaţa* (mp)	Observaţii / Referinţe
A1		5.000	Sector cadastral:69 Teren neimprejmuit;

B. Partea II. Proprietari şi acte

Inscrieri privitoare la dreptul de proprietate şi alte drepturi reale		Referinţe
/		
Act Administrativ nr. 27365, din 15/12/1994 emis de CJSDPAT PRAHOVA;		
B1	Intabulare, drept de PROPRIETATE, dobandit prin Constituire, cota actuala 1/1, cota initiala 1/1	A1
	1) **BACIU N. DUMITRU**	

C. Partea III. SARCINI .

Inscrieri privind dezmembramintele dreptului de proprietate, drepturi reale de garanţie şi sarcini	Referinţe
NU SUNT	

Neutilizabil în circuitul civil

Anexa Nr. 1 La Partea I

Teren

Nr cadastral	Suprafaţa (mp)*	Observaţii / Referinţe
	5.000	

* Suprafaţa este determinată in planul de proiecţie Stereo 70.

DETALII LINIARE IMOBIL



Date referitoare la teren

Crt	Categorie folosinţă	Intra vilan	Suprafaţa (mp)	Tarla	Parcelă	Nr. topo	Observaţii / Referinţe
1	arabil	NU	5.000	99	513/250	-	

Lungime Segmente

1) Valorile lungimilor segmentelor sunt obţinute din proiecţie în plan.

Punct început	X / Y	Punct sfârşit	X / Y	Lungime segment (** (m)
1	567.321,892 378.862,586	2	567.327,997 378.853,574	10.885
2	567.327,997 378.853,574	3	567.798,033 378.974,331	485.3
3	567.798,033 378.974,331	4	567.797,02 378.984,651	10.37
4	567.797,02 378.984,651	1	567.321,892 378.862,586	490.557

**** Lungimile segmentelor sunt determinate în planul de proiecţie Stereo 70 şi sunt rotunjite la 1 milimetru.**

Document care conţine date cu caracter personal, protejat de prevederile Regulamentului (UE) nr. 679/2016 şi Legii 190/2018

***** Distanţa dintre puncte este formată din segmente cumulate ce sunt mai mici decât valoarea 1 milimetru.**

Neutilizabil in circuitul civil

DATE DESPRE IMOBILUL NR. 10976

Oficiul de Cadastru şi Publicitate Imobiliară PRAHOVA
Biroul de Cadastru şi Publicitate Imobiliară Ploieşti

A. Partea I. Descrierea imobilului

TEREN Extravilan

Adresa: Jud. Prahova, T99, A513/100

Nr. Crt	Nr cadastral Nr. topografic	Suprafaţa* (mp)	Observaţii / Referinţe
A1	25183	18.610	Sector cadastral:69 Teren neimprejmuit;

B. Partea II. Proprietari şi acte

Inscrieri privitoare la dreptul de proprietate şi alte drepturi reale		Referinţe
5950 / 23/01/2019		
Hotarare Judecatoreasca nr. 6374, din 30/08/2018 emis de JUDECATORIA PLOIESTI, SECTIA CIVILA;		
B2	se noteaza faptul ca imobilul se afla sub incidenta art.3 alin.(1) din Legea 17/20114	A1
62058 / 12/06/2019		
Act Notarial nr. 2323, din 12/06/2019 emis de NP Neculae Aurelian;		
B3	Intabulare, drept de PROPRIETATEcumparare ca bun comun, dobandit prin Conventie, cota actuala 1/1, cota initiala 1/1	A1
	1) **FERECUS NICOLAE** 2) **FERECUS ELENA CAMELIA**	

C. Partea III. SARCINI .

Inscrieri privind dezmembramintele dreptului de proprietate, drepturi reale de garanţie şi sarcini	Referinţe
NU SUNT	

Neutilizabil în circuitul civil

Anexa Nr. 1 La Partea I

Teren

Nr cadastral	Suprafaţa (mp)*	Observaţii / Referinţe
25183	18.610	

* Suprafaţa este determinată in planul de proiecţie Stereo 70.

DETALII LINIARE IMOBIL



Date referitoare la teren

Crt	Categorie folosinţă	Intra vilan	Suprafaţa (mp)	Tarla	Parcelă	Nr. topo	Observaţii / Referinţe
1	arabil	NU	18.610	99	513/100	-	

Lungime Segmente
1) Valorile lungimilor segmentelor sunt obţinute din proiecţie în plan.

Punct început	X / Y	Punct sfârşit	X / Y	Lungime segment (** (m)
1	567.299,699 378.895,347	2	567.306,897 378.884,722	12.834
2	567.306,897 378.884,722	3	567.321,892 378.862,586	26.737
3	567.321,892 378.862,586	4	567.797,02 378.984,651	490.557
4	567.797,02 378.984,651	5	567.795,519 378.999,939	15.362
5	567.795,519 378.999,939	6	567.791,777 379.021,767	22.146

Document care conţine date cu caracter personal, protejat de prevederile Regulamentului (UE) nr. 679/2016 şi Legii 190/2018

Punct început	X / Y	Punct sfârşit	X / Y	Lungime segment (** (m)
6	567.791,777 379.021,767	7	567.299,699 378.895,347	508.058
7	567.299,699 378.895,347	8	567.563,589 378.962,112	272.205
8	567.563,589 378.962,112	9	567.564,513 378.961,346	1.2
9	567.564,513 378.961,346	10	567.563,747 378.960,422	1.2
10	567.563,747 378.960,422	11	567.562,823 378.961,188	1.2
11	567.562,823 378.961,188	12	567.563,589 378.962,112	1.2
12	567.563,589 378.962,112	13	567.527,119 378.916,2	58.634
13	567.527,119 378.916,2	14	567.526,195 378.916,966	1.2
14	567.526,195 378.916,966	15	567.526,96 378.917,89	1.2
15	567.526,96 378.917,89	16	567.527,884 378.917,124	1.2
16	567.527,884 378.917,124	1	567.527,119 378.916,2	1.2

**** Lungimile segmentelor sunt determinate în planul de proiecţie Stereo 70 şi sunt rotunjite la 1 milimetru.**
***** Distanţa dintre puncte este formată din segmente cumulate ce sunt mai mici decât valoarea 1 milimetru.**

Neutilizabil în circuitul civil

DATE DESPRE IMOBILUL NR. 10977

Oficiul de Cadastru şi Publicitate Imobiliară PRAHOVA
Biroul de Cadastru şi Publicitate Imobiliară Ploieşti

A. Partea I. Descrierea imobilului

TEREN Extravilan

Adresa: Jud. Prahova

Nr. Crt	Nr cadastral Nr. topografic	Suprafaţa* (mp)	Observaţii / Referinţe
A1		11.519	Sector cadastral:69 Teren neimprejmuit;

B. Partea II. Proprietari şi acte

Inscrieri privitoare la dreptul de proprietate şi alte drepturi reale		Referinţe
/		
Act Administrativ nr. 27324, din 31/10/1994 emis de CJSDPAT PRAHOVA;		
B1	Intabulare, drept de PROPRIETATE, dobandit prin Reconstituire, cota actuala 1/1, cota initiala 1/1	A1
	1) **PETRACHE A. ION**	

C. Partea III. SARCINI .

Inscrieri privind dezmembramintele dreptului de proprietate, drepturi reale de garanţie şi sarcini	Referinţe
NU SUNT	

Neutilizabil în circuitul civil

Anexa Nr. 1 La Partea I

Teren

Nr cadastral	Suprafaţa (mp)*	Observaţii / Referinţe
	11.519	

* Suprafaţa este determinată in planul de proiecţie Stereo 70.

DETALII LINIARE IMOBIL

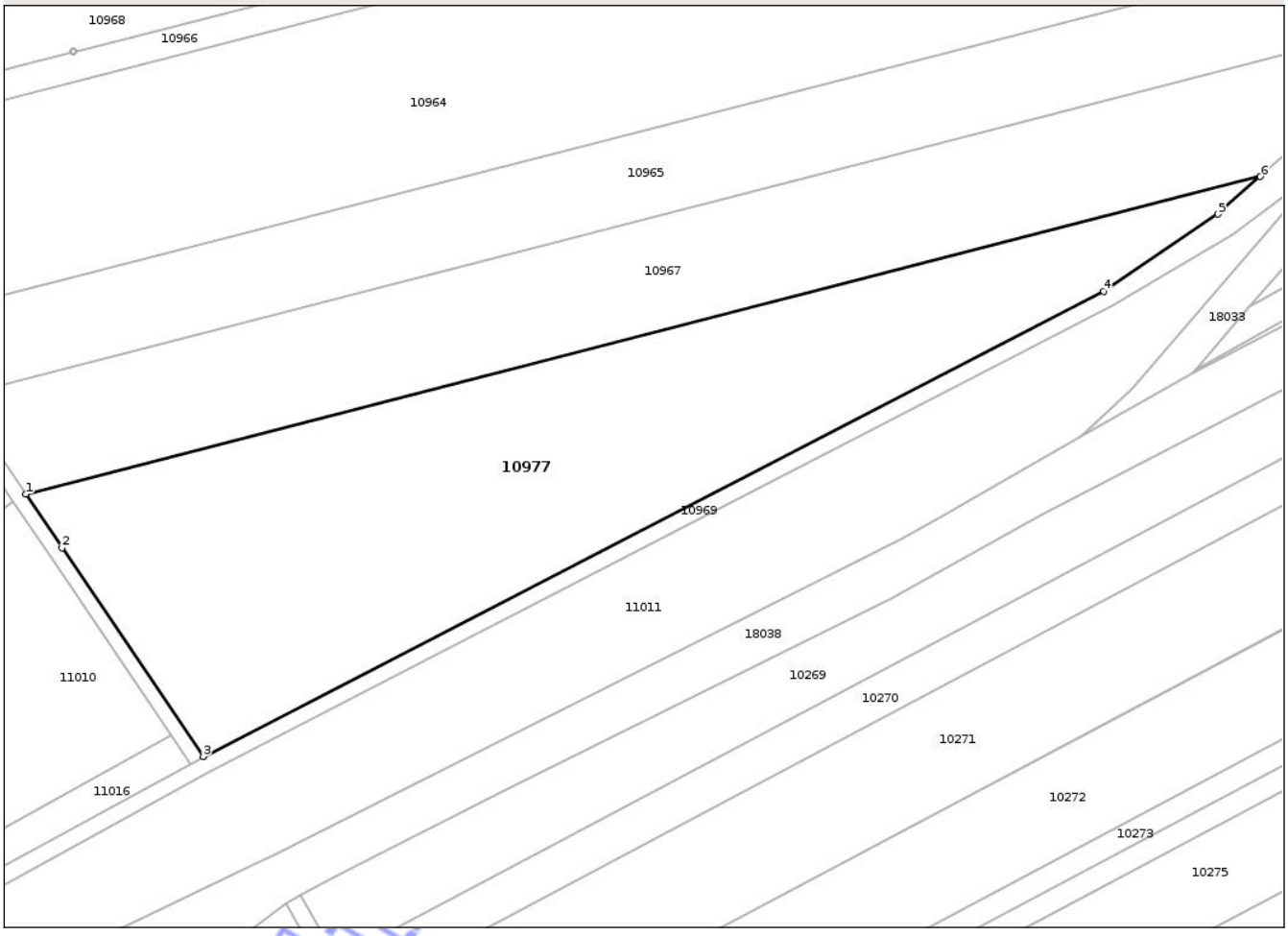

Date referitoare la teren

Crt	Categorie folosinţă	Intra vilan	Suprafaţa (mp)	Tarla	Parcelă	Nr. topo	Observaţii / Referinţe
1	arabil	NU	11.519	99	513/261	-	

Lungime Segmente
1) Valorile lungimilor segmentelor sunt obţinute din proiecţie în plan.

Punct început	X / Y	Punct sfârşit	X / Y	Lungime segment (** (m)
1	567.428,846 378.704,704	2	567.437,424 378.692,041	15.295
2	567.437,424 378.692,041	3	567.470,872 378.642,666	59.638
3	567.470,872 378.642,666	4	567.683,957 378.752,649	239.795
4	567.683,957 378.752,649	5	567.710,965 378.770,902	32.598
5	567.710,965 378.770,902	6	567.721,022 378.779,768	13.407

Document care conţine date cu caracter personal, protejat de prevederile Regulamentului (UE) nr. 679/2016 şi Legii 190/2018

Punct început	X / Y	Punct sfârşit	X / Y	Lungime segment (** (m)
6	567.721,022 378.779,768	1	567.428,846 378.704,704	301.664

** Lungimile segmentelor sunt determinate în planul de proiecţie Stereo 70 şi sunt rotunjite la 1 milimetru.
*** Distanţa dintre puncte este formată din segmente cumulate ce sunt mai mici decât valoarea 1 milimetru.

Neutilizabil in circuitul civil

DATE DESPRE IMOBILUL NR. 10978

Oficiul de Cadastru şi Publicitate Imobiliară PRAHOVA
Biroul de Cadastru şi Publicitate Imobiliară Ploieşti

A. Partea I. Descrierea imobilului

TEREN Extravilan

Adresa: Jud. Prahova

Nr. Crt	Nr cadastral Nr. topografic	Suprafaţa* (mp)	Observaţii / Referinţe
A1		7.434	Sector cadastral:69 Teren neimprejmuit;

B. Partea II. Proprietari şi acte

Inscrieri privitoare la dreptul de proprietate şi alte drepturi reale		Referinţe
/		
Act Administrativ nr. 27314, din 31/10/1994 emis de CJSDPAT PRAHOVA;		
B1	Intabulare, drept de PROPRIETATE, dobandit prin Reconstituire, cota actuala 1/1, cota initiala 1/1	A1
	1) **DUMITRU MARIA**	

C. Partea III. SARCINI .

Inscrieri privind dezmembramintele dreptului de proprietate, drepturi reale de garanţie şi sarcini	Referinţe
NU SUNT	

Neutilizabil în circuitul civil

Anexa Nr. 1 La Partea I

Teren

Nr cadastral	Suprafaţa (mp)*	Observaţii / Referinţe
	7.434	

* Suprafaţa este determinată in planul de proiecţie Stereo 70.

DETALII LINIARE IMOBIL

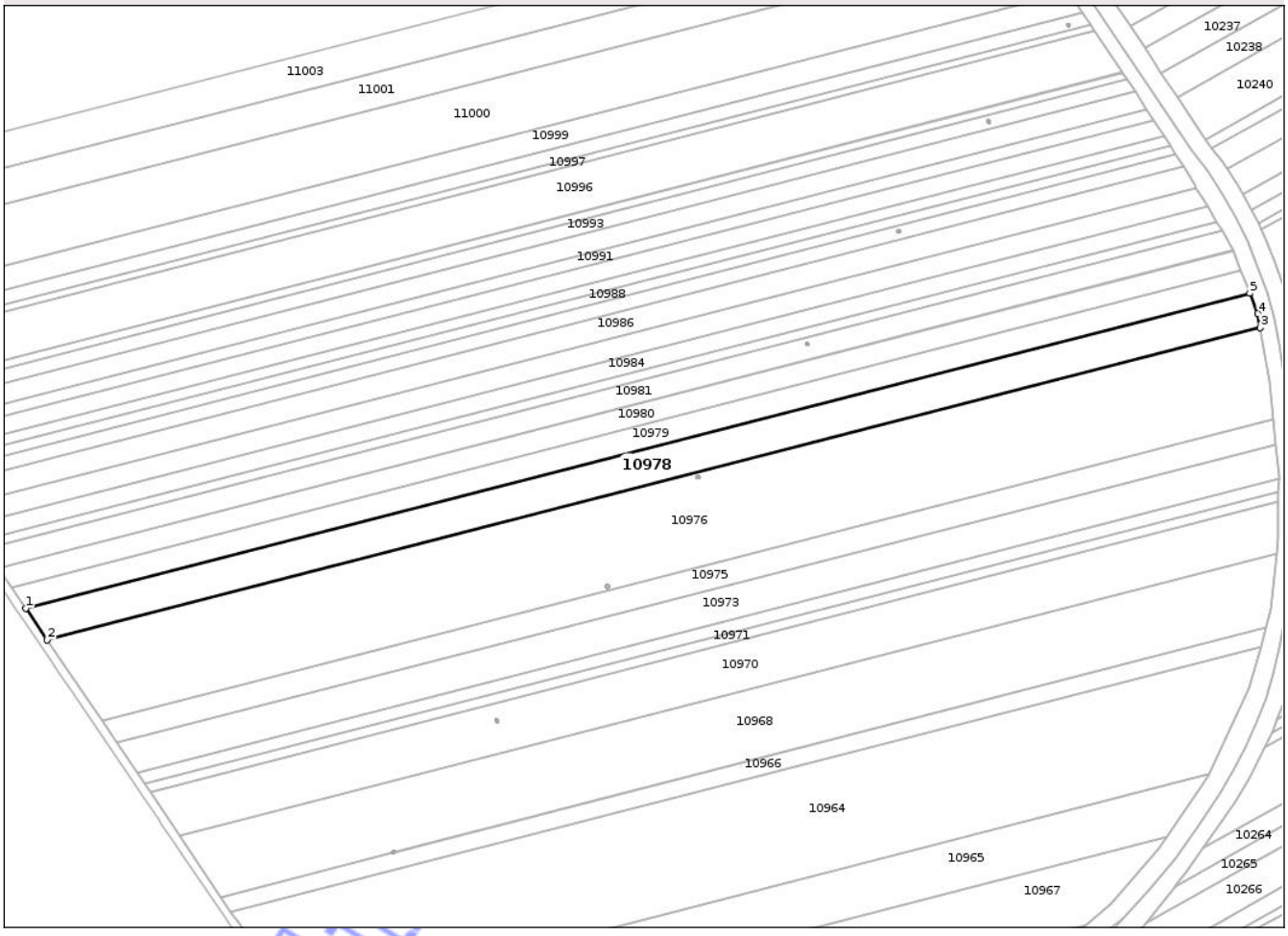

Date referitoare la teren

Crt	Categorie folosinţă	Intra vilan	Suprafaţa (mp)	Tarla	Parcelă	Nr. topo	Observaţii / Referinţe
1	arabil	NU	7.434	99	513/98	-	

Lungime Segmente

1) Valorile lungimilor segmentelor sunt obţinute din proiecţie în plan.

Punct început	X / Y	Punct sfârşit	X / Y	Lungime segment (** (m)
1	567.291,028 378.908,148	2	567.299,699 378.895,347	15.461
2	567.299,699 378.895,347	3	567.791,777 379.021,767	508.058
3	567.791,777 379.021,767	4	567.790,784 379.027,556	5.874
4	567.790,784 379.027,556	5	567.787,57 379.035,715	8.769
5	567.787,57 379.035,715	1	567.291,028 378.908,148	512.667

Document care conţine date cu caracter personal, protejat de prevederile Regulamentului (UE) nr. 679/2016 şi Legii 190/2018

**** Lungimile segmentelor sunt determinate în planul de proiecţie Stereo 70 şi sunt rotunjite la 1 milimetru.**
***** Distanţa dintre puncte este formată din segmente cumulate ce sunt mai mici decât valoarea 1 milimetru.**

Neutilizabil in circuitul civil

DATE DESPRE IMOBILUL NR. 10979

Oficiul de Cadastru şi Publicitate Imobiliară PRAHOVA
Biroul de Cadastru şi Publicitate Imobiliară Ploieşti

A. Partea I. Descrierea imobilului

TEREN Extravilan

Adresa: Jud. Prahova

Nr. Crt	Nr cadastral Nr. topografic	Suprafaţa* (mp)	Observaţii / Referinţe
A1		5.000	Sector cadastral:69 Teren neimprejmuit;

B. Partea II. Proprietari şi acte

Inscrieri privitoare la dreptul de proprietate şi alte drepturi reale		Referinţe
/		
Act Administrativ nr. 79362, din 22/02/2001 emis de CJSDPAT PRAHOVA;		
B1	Intabulare, drept de PROPRIETATE, dobandit prin Constituire, cota actuala 1/1, cota initiala 1/1	A1
	1) **BĂLTATU ION**	

C. Partea III. SARCINI .

Inscrieri privind dezmembramintele dreptului de proprietate, drepturi reale de garanţie şi sarcini	Referinţe
NU SUNT	

Neutilizabil în circuitul civil

Anexa Nr. 1 La Partea I

Teren

Nr cadastral	Suprafaţa (mp)*	Observaţii / Referinţe
	5.000	

* Suprafaţa este determinată in planul de proiecţie Stereo 70.

DETALII LINIARE IMOBIL

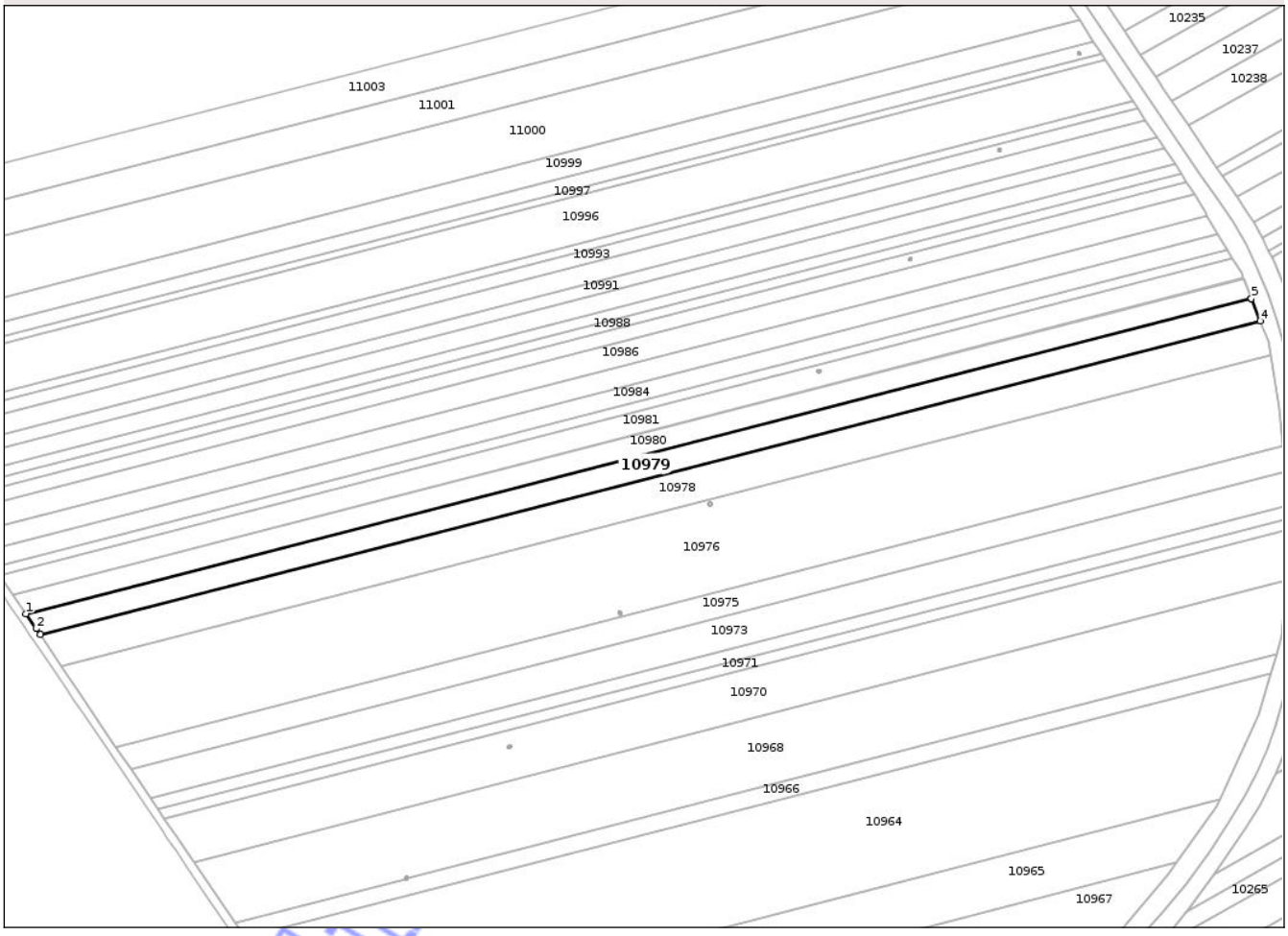

Date referitoare la teren

Crt	Categorie folosinţă	Intra vilan	Suprafaţa (mp)	Tarla	Parcelă	Nr. topo	Observaţii / Referinţe
1	arabil	NU	5.000	99	517/97	-	

Lungime Segmente
1) Valorile lungimilor segmentelor sunt obţinute din proiecţie în plan.

Punct început	X / Y	Punct sfârşit	X / Y	Lungime segment (** (m)
1	567.285,23 378.916,706	2	567.289,364 378.910,604	7.371
2	567.289,364 378.910,604	3	567.291,028 378.908,148	2.967
3	567.291,028 378.908,148	4	567.787,57 379.035,715	512.667
4	567.787,57 379.035,715	5	567.783,98 379.044,829	9.796
5	567.783,98 379.044,829	6	567.783,976 379.044,839	0.011

Document care conţine date cu caracter personal, protejat de prevederile Regulamentului (UE) nr. 679/2016 şi Legii 190/2018

Punct început	X / Y	Punct sfârşit	X / Y	Lungime segment (** (m)
6	567.783,976 379.044,839	1	567.285,23 378.916,706	514.942

** Lungimile segmentelor sunt determinate în planul de proiecţie Stereo 70 şi sunt rotunjite la 1 milimetru.
*** Distanţa dintre puncte este formată din segmente cumulate ce sunt mai mici decât valoarea 1 milimetru.

Neutilizabil in circuitul civil

DATE DESPRE IMOBILUL NR. 10980

Oficiul de Cadastru şi Publicitate Imobiliară PRAHOVA
Biroul de Cadastru şi Publicitate Imobiliară Ploieşti

A. Partea I. Descrierea imobilului

TEREN Extravilan

Adresa: Jud. Prahova, T 99 ; A 513/96

Nr. Crt	Nr cadastral Nr. topografic	Suprafaţa* (mp)	Observaţii / Referinţe
A1	24109	4.530	Sector cadastral:69 Teren neimprejmuit;

B. Partea II. Proprietari şi acte

Inscrieri privitoare la dreptul de proprietate şi alte drepturi reale		Referinţe
12122 / 20/02/2014		
Act Administrativ nr. 27354, din 15/12/1994 emis de COMISIA JUDETEANA PRAHOVA (act administrativ nr. 79325/21.11.2013 emis de OCPI PRAHOVA;);		
B1	Intabulare, drept de PROPRIETATE, dobandit prin Reconstituire, cota actuala 1/1, cota initiala 1/1	A1
	1) **DRAGHICEANU VIOREL**	
68058 / 28/08/2014		
Act Normativ nr. 17, din 07/03/2014 emis de Parlamentul Romaniei;		
B2	Imobil aflat sub incidenta art.3 alin.(1) din Legea 17/2014, dobandit prin Lege	A1

C. Partea III. SARCINI .

Inscrieri privind dezmembramintele dreptului de proprietate, drepturi reale de garanţie şi sarcini	Referinţe
NU SUNT	

Neutilizabil în circuitul civil

Anexa Nr. 1 La Partea I

Teren

Nr cadastral	Suprafaţa (mp)*	Observaţii / Referinţe
24109	4.530	

* Suprafaţa este determinată in planul de proiecţie Stereo 70.

DETALII LINIARE IMOBIL

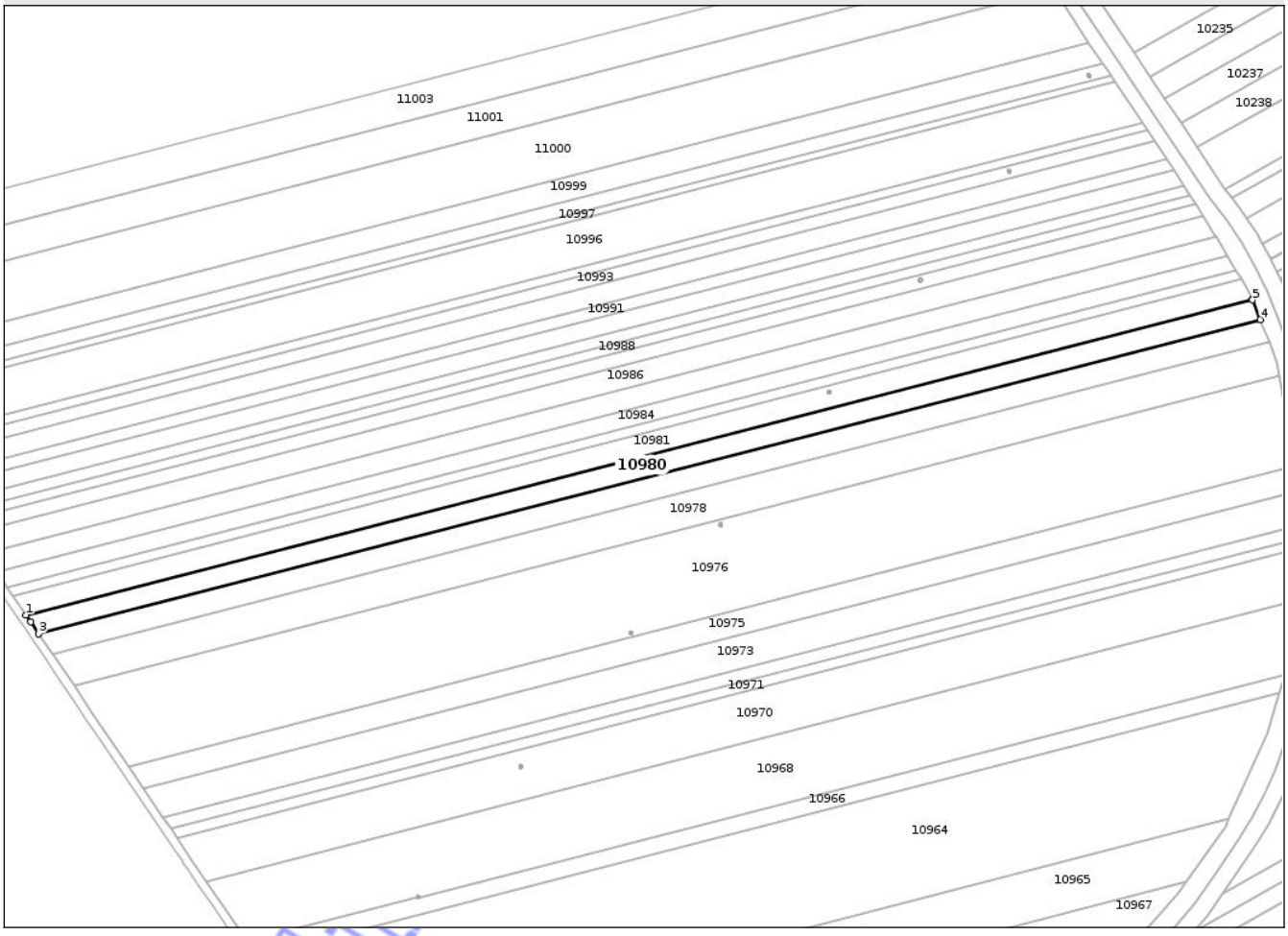

Date referitoare la teren

Crt	Categorie folosinţă	Intra vilan	Suprafaţa (mp)	Tarla	Parcelă	Nr. topo	Observaţii / Referinţe
1	arabil	NU	4.530	99	513/96	-	

Lungime Segmente

1) Valorile lungimilor segmentelor sunt obţinute din proiecţie în plan.

Punct început	X / Y	Punct sfârşit	X / Y	Lungime segment (** (m)
1	567.280,0 378.924,427	2	567.281,944 378.921,557	3.466
2	567.281,944 378.921,557	3	567.285,23 378.916,706	5.859
3	567.285,23 378.916,706	4	567.783,976 379.044,839	514.942
4	567.783,976 379.044,839	5	567.780,851 379.052,771	8.525
5	567.780,851 379.052,771	6	567.780,733 379.053,07	0.321

Document care conţine date cu caracter personal, protejat de prevederile Regulamentului (UE) nr. 679/2016 şi Legii 190/2018

Punct început	X / Y	Punct sfârşit	X / Y	Lungime segment (** (m)
6	567.780,733 379.053,07	1	567.280,0 378.924,427	516.994

** Lungimile segmentelor sunt determinate în planul de proiecţie Stereo 70 şi sunt rotunjite la 1 milimetru.
*** Distanţa dintre puncte este formată din segmente cumulate ce sunt mai mici decât valoarea 1 milimetru.

Neutilizabil in circuitul civil

DATE DESPRE IMOBILUL NR. 10981

Oficiul de Cadastru şi Publicitate Imobiliară PRAHOVA
Biroul de Cadastru şi Publicitate Imobiliară Ploieşti

A. Partea I. Descrierea imobilului

TEREN Extravilan

Adresa: Jud. Prahova, Tarla 99, parcela A513/95

Nr. Crt	Nr cadastral Nr. topografic	Suprafaţa* (mp)	Observaţii / Referinţe
A1	26889	4.634	Sector cadastral:69 Teren neimprejmuit;

B. Partea II. Proprietari şi acte

Inscrieri privitoare la dreptul de proprietate şi alte drepturi reale		Referinţe
36571 / 11/03/2024		
Act Notarial nr. 234, din 02/04/2021 emis de NP IVAN CONSTANTIN (act administrativ nr 27371 din 15.12.1994, emis de COMISIA JUDETEANA PRAHOVA;act notarial nr 197 din 20.03.2007, emis de NP IVAN CONSTANTIN;act notarial nr 198 din 20.03.2007, emis de NP IVAN CONSTANTIN);		
B1	Intabulare, drept de PROPRIETATE, dobandit prin Succesiune, cota actuala 1/2, cota initiala 1/2	A1
	1) **LUCA FLORIN**	
B2	Intabulare, drept de PROPRIETATE, dobandit prin Succesiune, cota actuala 1/2, cota initiala 1/2	A1
	1) **BURLACU GEORGIAN**	
Act Normativ nr. 17, din 07/03/2014 emis de PARLAMENTUL ROMANIEI;		
B3	Imobil aflat sub incidenta art.3 alin.(1) din Legea 17/2014	A1

C. Partea III. SARCINI .

Inscrieri privind dezmembramintele dreptului de proprietate, drepturi reale de garanţie şi sarcini	Referinţe
NU SUNT	

Neutilizabil în circuitul civil

Anexa Nr. 1 La Partea I

Teren

Nr cadastral	Suprafaţa (mp)*	Observaţii / Referinţe
26889	4.634	

* Suprafaţa este determinată in planul de proiecţie Stereo 70.

DETALII LINIARE IMOBIL

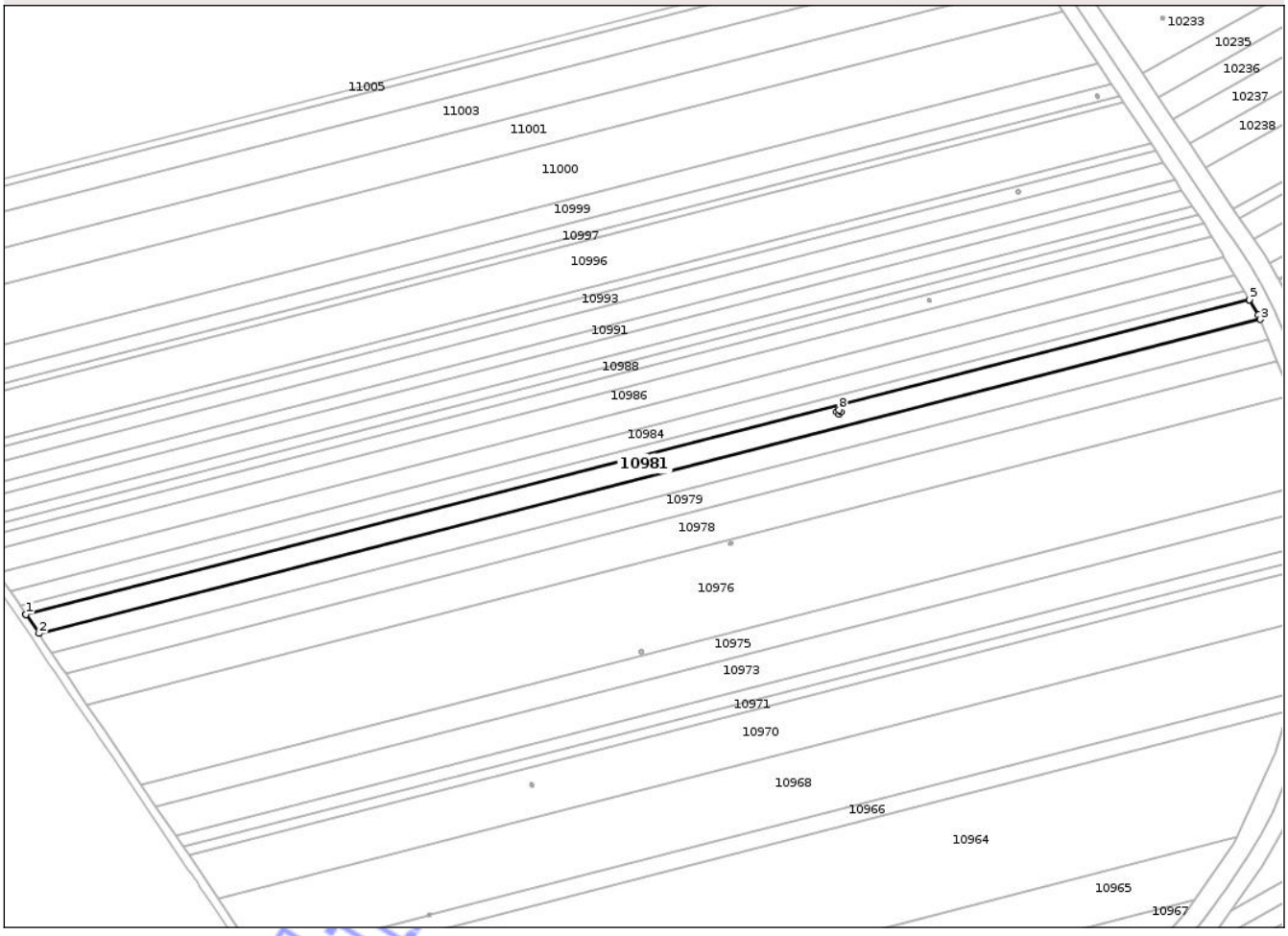

Date referitoare la teren

Crt	Categorie folosinţă	Intra vilan	Suprafaţa (mp)	Tarla	Parcelă	Nr. topo	Observaţii / Referinţe
1	arabil	NU	4.634	99	513/95	-	

Lungime Segmente
1) Valorile lungimilor segmentelor sunt obţinute din proiecţie în plan.

Punct început	X / Y	Punct sfârşit	X / Y	Lungime segment (** (m)
1	567.274,664 378.932,303	2	567.280,0 378.924,427	9.513
2	567.280,0 378.924,427	3	567.780,733 379.053,07	516.994
3	567.780,733 379.053,07	4	567.779,988 379.054,96	2.032
4	567.779,988 379.054,96	5	567.776,286 379.061,161	7.222
5	567.776,286 379.061,161	6	567.776,279 379.061,173	0.014

Document care conţine date cu caracter personal, protejat de prevederile Regulamentului (UE) nr. 679/2016 şi Legii 190/2018

Punct început	X / Y	Punct sfârşit	X / Y	Lungime segment (** (m)
6	567.776,279 379.061,173	7	567.274,664 378.932,303	517.905
7	567.274,664 378.932,303	8	567.607,958 379.016,041	343.652
8	567.607,958 379.016,041	9	567.608,882 379.015,275	1.2
9	567.608,882 379.015,275	10	567.608,116 379.014,351	1.2
10	567.608,116 379.014,351	11	567.607,192 379.015,117	1.2
11	567.607,192 379.015,117	1	567.607,958 379.016,041	1.2

**** Lungimile segmentelor sunt determinate în planul de proiecţie Stereo 70 şi sunt rotunjite la 1 milimetru.**
***** Distanţa dintre puncte este formată din segmente cumulate ce sunt mai mici decât valoarea 1 milimetru.**

Neutilizabil in circuitul civil

DATE DESPRE IMOBILUL NR. 10982

Oficiul de Cadastru şi Publicitate Imobiliară PRAHOVA
Biroul de Cadastru şi Publicitate Imobiliară Ploieşti

A. Partea I. Descrierea imobilului

TEREN Extravilan

Adresa: Jud. Prahova

Nr. Crt	Nr cadastral Nr. topografic	Suprafaţa* (mp)	Observaţii / Referinţe
A1		1	Sector cadastral:69 Teren neimprejmuit;

Construcţii

Crt	Nr cadastral Nr. topografic	Adresa	Observaţii / Referinţe
A1.1		Jud. Prahova	Nr. niveluri:1; S. construita la sol:1 mp; Stalp electric

B. Partea II. Proprietari şi acte

Inscrieri privitoare la dreptul de proprietate şi alte drepturi reale		Referinţe
/		
Act Normativ nr. 123, din 10/07/2012 emis de PARLAMENTUL ROMÂNIEI (CONTRACT NR.9/ 07.10.2005, ACT ADIȚIONAL NR. 4/02.03.2017);		
B1	Intabulare, drept de PROPRIETATE, dobandit prin Lege, cota actuala 1/1, cota initiala 1/1	A1, A1.1
	1) **STATUL ROMÂN (DOMENIU PUBLIC)**, CIF:9999999999999	
Act Normativ nr. 980, din 16/12/2015 emis de GUVERNUL ROMÂNIEI;		
B2	Intabulare, drept de ADMINISTRARE, dobandit prin Lege, cota actuala 1/1, cota initiala 1/1	A1, A1.1
	1) **MINISTERUL ENERGIEI**, CIF:33933936	
Act Administrativ nr. 9, din 07/10/2005 emis de MINISTERUL ECONOMIEI ȘI COMERȚULUI (ACT ADIȚIONAL NR.1/10.06.2008, ACT ADIȚIONAL NR.2/18.06.2015, ACT ADIȚIONAL NR.3/10.02.2016, ACT ADIȚIONAL NR. 4/10.03.2017,);		
B3	Intabulare, drept de CONCESIUNE, dobandit prin Lege, cota actuala 1/1, cota initiala 1/1	A1, A1.1
	1) **DISTRIBUTIE ENERGIE ELECTRICA ROMANIA SA**, CIF:14476722	

C. Partea III. SARCINI .

Inscrieri privind dezmembramintele dreptului de proprietate, drepturi reale de garanţie şi sarcini	Referinţe
NU SUNT	

Neutilizabil în circuitul civil

Anexa Nr. 1 La Partea I

Teren

Nr cadastral	Suprafaţa (mp)*	Observaţii / Referinţe
	1	

* Suprafaţa este determinată in planul de proiecţie Stereo 70.

DETALII LINIARE IMOBIL

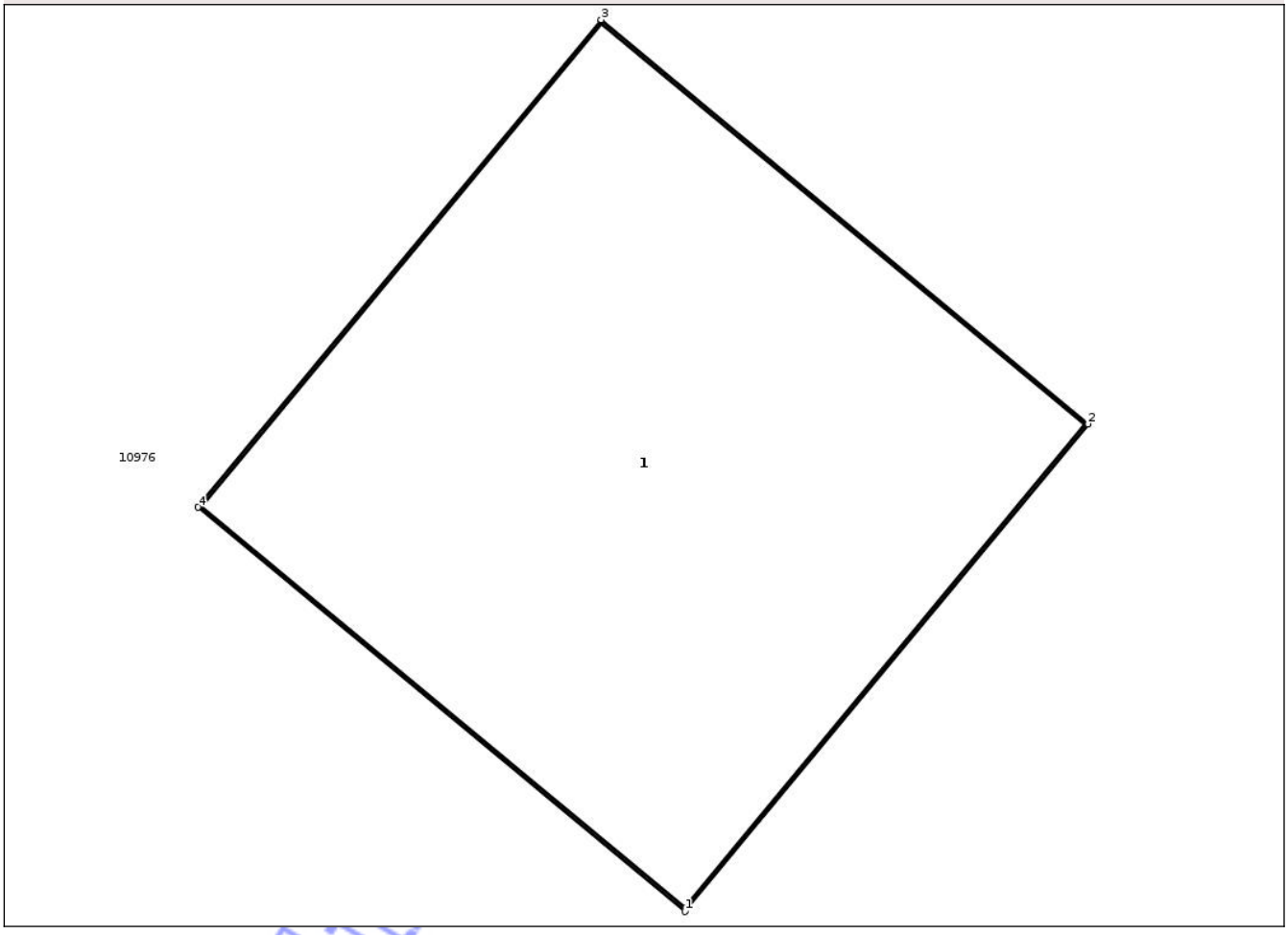

Date referitoare la teren

Crt	Categorie folosinţă	Intra vilan	Suprafaţa (mp)	Tarla	Parcelă	Nr. topo	Observaţii / Referinţe
1	curti constructii	NU	1	99	513/100/2	-	

Date referitoare la construcţii

Crt	Număr	Destinaţie construcţie	Supraf. (mp)	Situaţie juridică	Observaţii / Referinţe
A1.1		constructii industriale si edilitare	1	Cu acte	Nr. niveluri:1; S. construita la sol:1 mp; Stalp electric

Lungime Segmente

1) Valorile lungimilor segmentelor sunt obţinute din proiecţie în plan.

Punct început	X / Y	Punct sfârşit	X / Y	Lungime segment (** (m)
1	567.527,119 378.916,2	2	567.527,884 378.917,124	1.2
2	567.527,884 378.917,124	3	567.526,96 378.917,89	1.2
3	567.526,96 378.917,89	4	567.526,195 378.916,966	1.2

Document care conţine date cu caracter personal, protejat de prevederile Regulamentului (UE) nr. 679/2016 şi Legii 190/2018

Punct început	X / Y	Punct sfârşit	X / Y	Lungime segment (** (m)
4	567.526,195 378.916,966	1	567.527,119 378.916,2	1.2

** Lungimile segmentelor sunt determinate în planul de proiecţie Stereo 70 şi sunt rotunjite la 1 milimetru.
*** Distanţa dintre puncte este formată din segmente cumulate ce sunt mai mici decât valoarea 1 milimetru.

Neutilizabil in circuitul civil

DATE DESPRE IMOBILUL NR. 10983

Oficiul de Cadastru şi Publicitate Imobiliară PRAHOVA
Biroul de Cadastru şi Publicitate Imobiliară Ploieşti

A. Partea I. Descrierea imobilului

Nr. CF vechi:4005
Nr. cadastral vechi:10870

TEREN Extravilan

Adresa: Jud. Prahova

Nr. Crt	Nr cadastral Nr. topografic	Suprafaţa* (mp)	Observaţii / Referinţe
A1	21201	2.027	Sector cadastral:69 Teren neimprejmuit;

B. Partea II. Proprietari şi acte

Inscrieri privitoare la dreptul de proprietate şi alte drepturi reale		Referinţe
4681 / 02/02/2009		
Act Notarial nr. 268, din 29/01/2009 emis de NP NECULAE AURELIAN;		
B2	Intabulare, drept de PROPRIETATE, dobandit prin Conventie, cota actuala 1/1, cota initiala 1/1	A1
	1) **SC DON INTERNATIONAL IMPEX SRL**, CIF:9999999999999	
65709 / 28/08/2014		
Act Administrativ nr. 4919, din 28/08/2014 emis de OCPI - PH;		
B3	se noteaza faptul ca imobilul se afla sub incidenta art.3(alin.1) din Legea nr.17/2014	A1

C. Partea III. SARCINI .

Inscrieri privind dezmembramintele dreptului de proprietate, drepturi reale de garanţie şi sarcini	Referinţe
NU SUNT	

Neutilizabil în circuitul civil

Anexa Nr. 1 La Partea I

Teren

Nr cadastral	Suprafaţa (mp)*	Observaţii / Referinţe
21201	2.027	

* Suprafaţa este determinată in planul de proiecţie Stereo 70.

DETALII LINIARE IMOBIL

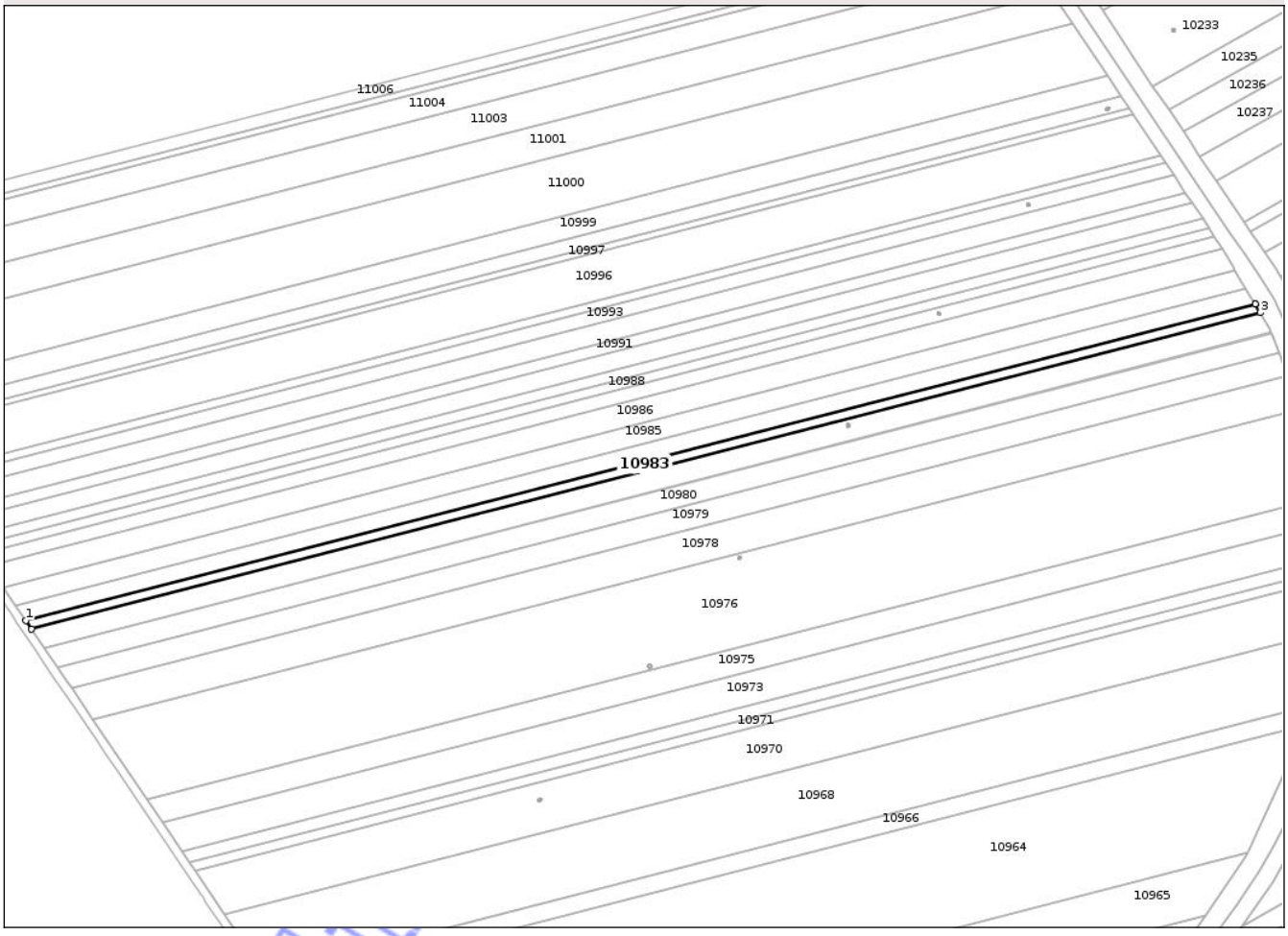

Date referitoare la teren

Crt	Categorie folosinţă	Intra vilan	Suprafaţa (mp)	Tarla	Parcelă	Nr. topo	Observaţii / Referinţe
1	arabil	NU	2.027	99	513/94bis	-	

Lungime Segmente
1) Valorile lungimilor segmentelor sunt obţinute din proiecţie în plan.

Punct început	X / Y	Punct sfârşit	X / Y	Lungime segment (** (m)
1	567.272,333 378.935,744	2	567.274,664 378.932,303	4.156
2	567.274,664 378.932,303	3	567.776,279 379.061,173	517.905
3	567.776,279 379.061,173	4	567.774,195 379.064,664	4.066
4	567.774,195 379.064,664	5	567.774,188 379.064,676	0.014
5	567.774,188 379.064,676	1	567.272,333 378.935,744	518.152

Document care conţine date cu caracter personal, protejat de prevederile Regulamentului (UE) nr. 679/2016 şi Legii 190/2018

**** Lungimile segmentelor sunt determinate în planul de proiecţie Stereo 70 şi sunt rotunjite la 1 milimetru.**
***** Distanţa dintre puncte este formată din segmente cumulate ce sunt mai mici decât valoarea 1 milimetru.**

Neutilizabil in circuitul civil

DATE DESPRE IMOBILUL NR. 10984

Oficiul de Cadastru şi Publicitate Imobiliară PRAHOVA
Biroul de Cadastru şi Publicitate Imobiliară Ploieşti

A. Partea I. Descrierea imobilului

Nr. CF vechi:3791
Nr. cadastral vechi:10765

TEREN Extravilan

Adresa: Jud. Prahova, EXTRAVILAN, TARLA 99,PARCELA A 513/93

Nr. Crt	Nr cadastral Nr. topografic	Suprafaţa* (mp)	Observaţii / Referinţe
A1	21081	3.641	Sector cadastral:69 Teren neimprejmuit;

B. Partea II. Proprietari şi acte

Inscrieri privitoare la dreptul de proprietate şi alte drepturi reale		Referinţe
18171 / 18/03/2008		
Act Notarial nr. 10, din 23/01/2008 emis de NP MEIROSU M.G.;		
B1	Intabulare, drept de PROPRIETATEmostenire, dobandit prin Succesiune, cota actuala 1/1, cota initiala 1/1	A1
	1) **COTIUGA DOREL**	
65471 / 28/08/2014		
Act Administrativ nr. 4919, din 28/08/2014 emis de OCPI - PH;		
B3	se noteaza faptul ca imobilul se afla sub incidenta art.3(alin.1) din Legea nr.17/2014	A1

C. Partea III. SARCINI .

Inscrieri privind dezmembramintele dreptului de proprietate, drepturi reale de garanţie şi sarcini	Referinţe
NU SUNT	

Neutilizabil în circuitul civil

Anexa Nr. 1 La Partea I

Teren

Nr cadastral	Suprafaţa (mp)*	Observaţii / Referinţe
21081	3.641	

* Suprafaţa este determinată in planul de proiecţie Stereo 70.

DETALII LINIARE IMOBIL

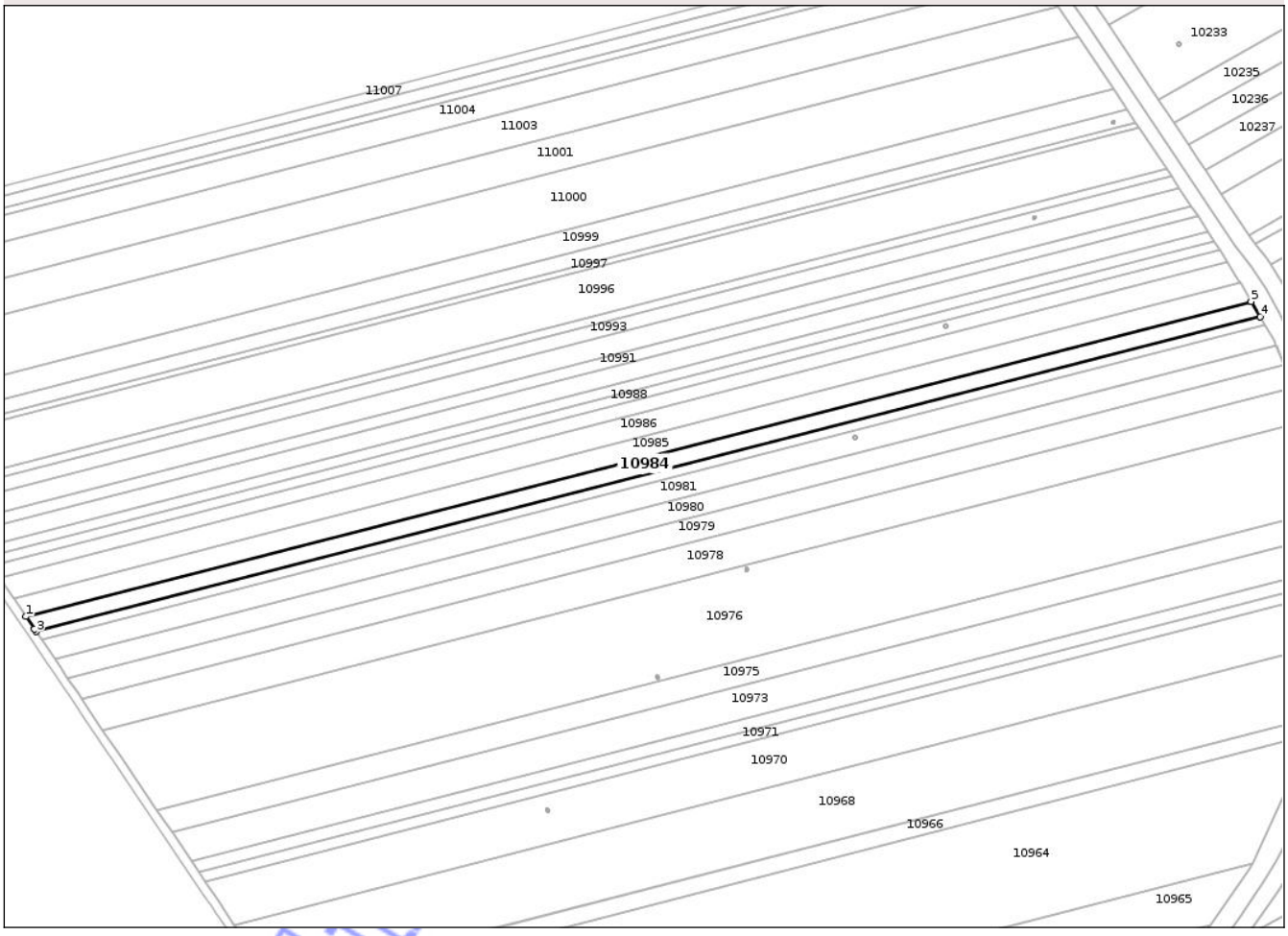

Date referitoare la teren

Crt	Categorie folosinţă	Intra vilan	Suprafaţa (mp)	Tarla	Parcelă	Nr. topo	Observaţii / Referinţe
1	arabil	NU	3.641	99	513/93	-	

Lungime Segmente
1) Valorile lungimilor segmentelor sunt obţinute din proiecţie în plan.

Punct început	X / Y	Punct sfârşit	X / Y	Lungime segment (** (m)
1	567.268,149 378.941,921	2	567.271,653 378.936,748	6.248
2	567.271,653 378.936,748	3	567.272,333 378.935,744	1.213
3	567.272,333 378.935,744	4	567.774,188 379.064,676	518.152
4	567.774,188 379.064,676	5	567.770,441 379.070,951	7.309
5	567.770,441 379.070,951	6	567.770,434 379.070,963	0.014

Document care conţine date cu caracter personal, protejat de prevederile Regulamentului (UE) nr. 679/2016 şi Legii 190/2018

Punct început	X / Y	Punct sfârşit	X / Y	Lungime segment (** (m)
6	567.770,434 379.070,963	1	567.268,149 378.941,921	518.596

** Lungimile segmentelor sunt determinate în planul de proiecţie Stereo 70 şi sunt rotunjite la 1 milimetru.
*** Distanţa dintre puncte este formată din segmente cumulate ce sunt mai mici decât valoarea 1 milimetru.

Neutilizabil in circuitul civil

DATE DESPRE IMOBILUL NR. 10985

Oficiul de Cadastru şi Publicitate Imobiliară PRAHOVA
Biroul de Cadastru şi Publicitate Imobiliară Ploieşti

A. Partea I. Descrierea imobilului

TEREN Extravilan

Adresa: Jud. Prahova

Nr. Crt	Nr cadastral Nr. topografic	Suprafaţa* (mp)	Observaţii / Referinţe
A1		4.397	Sector cadastral:69 Teren neimprejmuit;

B. Partea II. Proprietari şi acte

Inscrieri privitoare la dreptul de proprietate şi alte drepturi reale		Referinţe
/		
Act Administrativ nr. 27311, din 07/10/1994 emis de CJSDPAT PRAHOVA;		
B1	Intabulare, drept de PROPRIETATE, dobandit prin Constituire, cota actuala 1/1, cota initiala 1/1	A1
	1) **ŞERBAN NICOLAE**	

C. Partea III. SARCINI .

Inscrieri privind dezmembramintele dreptului de proprietate, drepturi reale de garanţie şi sarcini	Referinţe
NU SUNT	

Neutilizabil în circuitul civil

Anexa Nr. 1 La Partea I

Teren

Nr cadastral	Suprafaţa (mp)*	Observaţii / Referinţe
	4.397	

* Suprafaţa este determinată in planul de proiecţie Stereo 70.

DETALII LINIARE IMOBIL

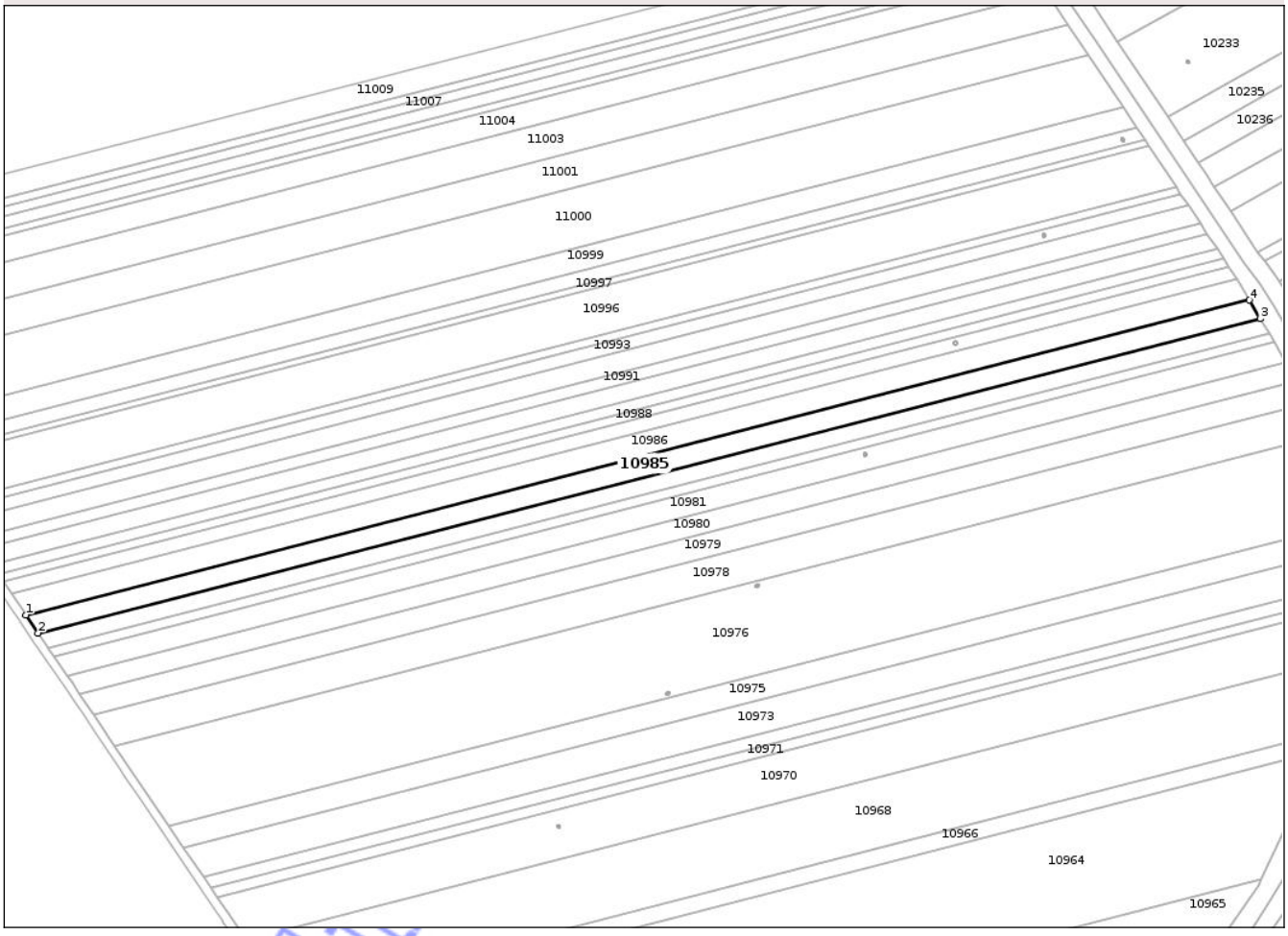

Date referitoare la teren

Crt	Categorie folosinţă	Intra vilan	Suprafaţa (mp)	Tarla	Parcelă	Nr. topo	Observaţii / Referinţe
1	arabil	NU	4.397	99	513/92	-	

Lungime Segmente

1) Valorile lungimilor segmentelor sunt obţinute din proiecţie în plan.

Punct început	X / Y	Punct sfârşit	X / Y	Lungime segment (** (m)
1	567.263,1 378.949,373	2	567.268,149 378.941,921	9.001
2	567.268,149 378.941,921	3	567.770,434 379.070,963	518.596
3	567.770,434 379.070,963	4	567.765,905 379.078,549	8.835
4	567.765,905 379.078,549	1	567.263,1 378.949,373	519.133

**** Lungimile segmentelor sunt determinate în planul de proiecţie Stereo 70 şi sunt rotunjite la 1 milimetru.**

Document care conţine date cu caracter personal, protejat de prevederile Regulamentului (UE) nr. 679/2016 şi Legii 190/2018

***** Distanţa dintre puncte este formată din segmente cumulate ce sunt mai mici decât valoarea 1 milimetru.**

Neutilizabil in circuitul civil

DATE DESPRE IMOBILUL NR. 10986

Oficiul de Cadastru şi Publicitate Imobiliară PRAHOVA
Biroul de Cadastru şi Publicitate Imobiliară Ploieşti

A. Partea I. Descrierea imobilului

TEREN Extravilan

Adresa: Jud. Prahova, T99 A513-90-EXTRAVILAN

Nr. Crt	Nr cadastral Nr. topografic	Suprafaţa* (mp)	Observaţii / Referinţe
A1	24216	5.000	Sector cadastral:69 Teren neimprejmuit;

B. Partea II. Proprietari şi acte

Inscrieri privitoare la dreptul de proprietate şi alte drepturi reale		Referinţe
65623 / 28/08/2014		
Act Administrativ nr. 4919, din 28/08/2014 emis de OCPI - PH;		
B2	se noteaza faptul ca imobilul se afla sub incidenta art.3 alin(1) din Legea 17/2014	A1
151085 / 19/12/2019		
Act Notarial nr. 2843, din 18/12/2019 emis de NP Constantinescu Tinca;		
B5	Intabulare, drept de PROPRIETATEcumparare, dobandit prin Conventie, cota actuala 1/1, cota initiala 1/1	A1
	1) **SC AGROMCOS SRL**, CIF:16308156	

C. Partea III. SARCINI .

Inscrieri privind dezmembramintele dreptului de proprietate, drepturi reale de garanţie şi sarcini	Referinţe
NU SUNT	

Neutilizabil în circuitul civil

Anexa Nr. 1 La Partea I

Teren

Nr cadastral	Suprafaţa (mp)*	Observaţii / Referinţe
24216	5.000	

* Suprafaţa este determinată in planul de proiecţie Stereo 70.

DETALII LINIARE IMOBIL

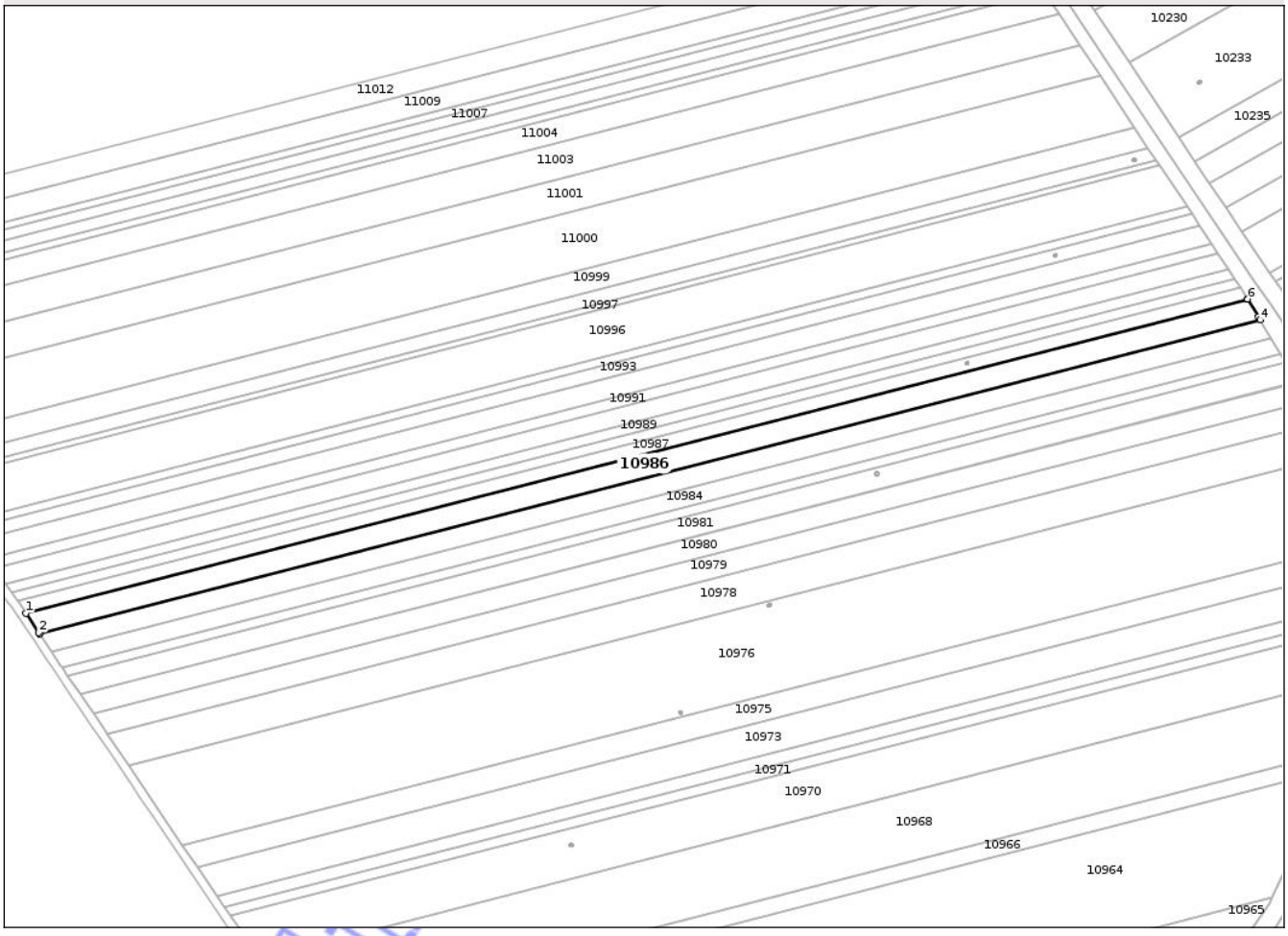

Date referitoare la teren

Crt	Categorie folosinţă	Intra vilan	Suprafaţa (mp)	Tarla	Parcelă	Nr. topo	Observaţii / Referinţe
1	arabil	NU	5.000	99	513/90	-	

Lungime Segmente
1) Valorile lungimilor segmentelor sunt obţinute din proiecţie în plan.

Punct început	X / Y	Punct sfârşit	X / Y	Lungime segment (** (m)
1	567.257,366 378.957,838	2	567.262,671 378.950,008	9.458
2	567.262,671 378.950,008	3	567.263,1 378.949,373	0.766
3	567.263,1 378.949,373	4	567.765,905 379.078,549	519.133
4	567.765,905 379.078,549	5	567.765,142 379.079,828	1.489
5	567.765,142 379.079,828	6	567.760,768 379.087,154	8.532

Document care conţine date cu caracter personal, protejat de prevederile Regulamentului (UE) nr. 679/2016 şi Legii 190/2018

Punct început	X / Y	Punct sfârşit	X / Y	Lungime segment (** (m)
6	567.760,768 379.087,154	7	567.760,76 379.087,166	0.014
7	567.760,76 379.087,166	1	567.257,366 378.957,838	519.742

**** Lungimile segmentelor sunt determinate în planul de proiecţie Stereo 70 şi sunt rotunjite la 1 milimetru.**
***** Distanţa dintre puncte este formată din segmente cumulate ce sunt mai mici decât valoarea 1 milimetru.**

Neutilizabil in circuitul civil

DATE DESPRE IMOBILUL NR. 10987

Oficiul de Cadastru şi Publicitate Imobiliară PRAHOVA
Biroul de Cadastru şi Publicitate Imobiliară Ploieşti

A. Partea I. Descrierea imobilului

TEREN Extravilan

Adresa: Jud. Prahova, T99 A513/89- EXTRAVILAN

Nr. Crt	Nr cadastral Nr. topografic	Suprafaţa* (mp)	Observaţii / Referinţe
A1	23671	2.952	Sector cadastral:69 Teren neimprejmuit;

B. Partea II. Proprietari şi acte

Inscrieri privitoare la dreptul de proprietate şi alte drepturi reale		Referinţe
68028 / 28/08/2014		
Act Normativ nr. 17, din 07/03/2014 emis de Parlamentul Romaniei;		
B5	Imobil aflat sub incidenta art.3 alin.(1) din Legea 17/2014, dobandit prin Lege	A1
9902 / 20/01/2021		
Act Notarial nr. 82, din 19/01/2021 emis de NP Dan Oliviu Vasilica;		
B10	Intabulare, drept de PROPRIETATEcumparare ca bun comun, dobandit prin Conventie, cota actuala 1/1, cota initiala 1/1	A1
	1) **FILIP DANIEL ION** 2) **FILIP LUMINIŢA - MARIANA**	

C. Partea III. SARCINI

Inscrieri privind dezmembramintele dreptului de proprietate, drepturi reale de garanţie şi sarcini		Referinţe
86853 / 03/09/2020		
Act Administrativ nr. 276/2018, din 06/08/2020 emis de Ex.Jud. MUSAT IOAN;		
C4	se radiaza sarcinile ce greveaza imobilul (respectiv ipoteca si interdictii aferente inscrise sub C1,B7,somatie inscrisa sub C2 si urmarire silita inscrisa sub C3) conform dispozitiilor art.857 alin.3 din Cod Procedura Civila	A1

Neutilizabil în circuitul privat

Anexa Nr. 1 La Partea I

Teren

Nr cadastral	Suprafaţa (mp)*	Observaţii / Referinţe
23671	2.952	

* Suprafaţa este determinată in planul de proiecţie Stereo 70.

DETALII LINIARE IMOBIL

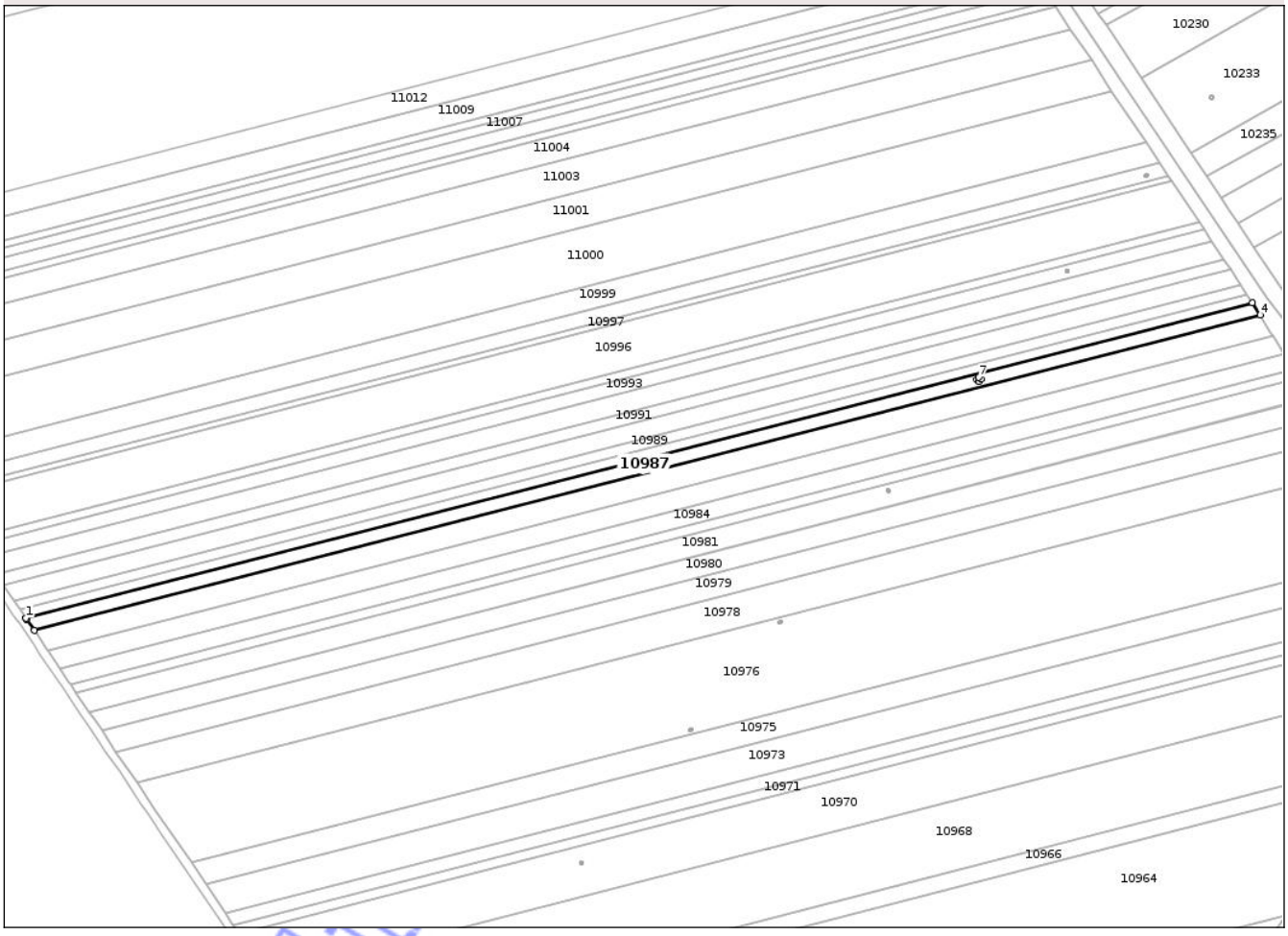

Date referitoare la teren

Crt	Categorie folosinţă	Intra vilan	Suprafaţa (mp)	Tarla	Parcelă	Nr. topo	Observaţii / Referinţe
1	arabil	NU	2.952	99	513/89	-	

Lungime Segmente
1) Valorile lungimilor segmentelor sunt obţinute din proiecţie în plan.

Punct început	X / Y	Punct sfârşit	X / Y	Lungime segment (** (m)
1	567.253,981 378.962,835	2	567.254,335 378.962,313	0.631
2	567.254,335 378.962,313	3	567.257,366 378.957,838	5.405
3	567.257,366 378.957,838	4	567.760,76 379.087,166	519.742
4	567.760,76 379.087,166	5	567.757,575 379.092,213	5.968
5	567.757,575 379.092,213	6	567.253,981 378.962,835	519.948

Document care conţine date cu caracter personal, protejat de prevederile Regulamentului (UE) nr. 679/2016 şi Legii 190/2018

Punct început	X / Y	Punct sfârşit	X / Y	Lungime segment (** (m)
6	567.253,981 378.962,835	7	567.645,109 379.061,666	403.421
7	567.645,109 379.061,666	8	567.646,033 379.060,901	1.2
8	567.646,033 379.060,901	9	567.645,267 379.059,977	1.2
9	567.645,267 379.059,977	10	567.644,343 379.060,742	1.2
10	567.644,343 379.060,742	1	567.645,109 379.061,666	1.2

**** Lungimile segmentelor sunt determinate în planul de proiecţie Stereo 70 şi sunt rotunjite la 1 milimetru.**
***** Distanţa dintre puncte este formată din segmente cumulate ce sunt mai mici decât valoarea 1 milimetru.**

Neutilizabil in circuitul civil

DATE DESPRE IMOBILUL NR. 10988

Oficiul de Cadastru şi Publicitate Imobiliară PRAHOVA
Biroul de Cadastru şi Publicitate Imobiliară Ploieşti

A. Partea I. Descrierea imobilului

TEREN Extravilan

Adresa: Jud. Prahova

Nr. Crt	Nr cadastral Nr. topografic	Suprafaţa* (mp)	Observaţii / Referinţe
A1		2.027	Sector cadastral:69 Teren neimprejmuit;

B. Partea II. Proprietari şi acte

Inscrieri privitoare la dreptul de proprietate şi alte drepturi reale		Referinţe
/		
Act Administrativ nr. 21931, din 04/08/1994 emis de CJSDPAT PRAHOVA;		
B1	Intabulare, drept de PROPRIETATE, dobandit prin Reconstituire, cota actuala 1/1, cota initiala 1/1	A1
	1) **MIRICĂ GH. DUMITRU**	

C. Partea III. SARCINI .

Inscrieri privind dezmembramintele dreptului de proprietate, drepturi reale de garanţie şi sarcini	Referinţe
NU SUNT	

Neutilizabil în circuitul civil

Anexa Nr. 1 La Partea I

Teren

Nr cadastral	Suprafaţa (mp)*	Observaţii / Referinţe
	2.027	

* Suprafaţa este determinată in planul de proiecţie Stereo 70.

DETALII LINIARE IMOBIL

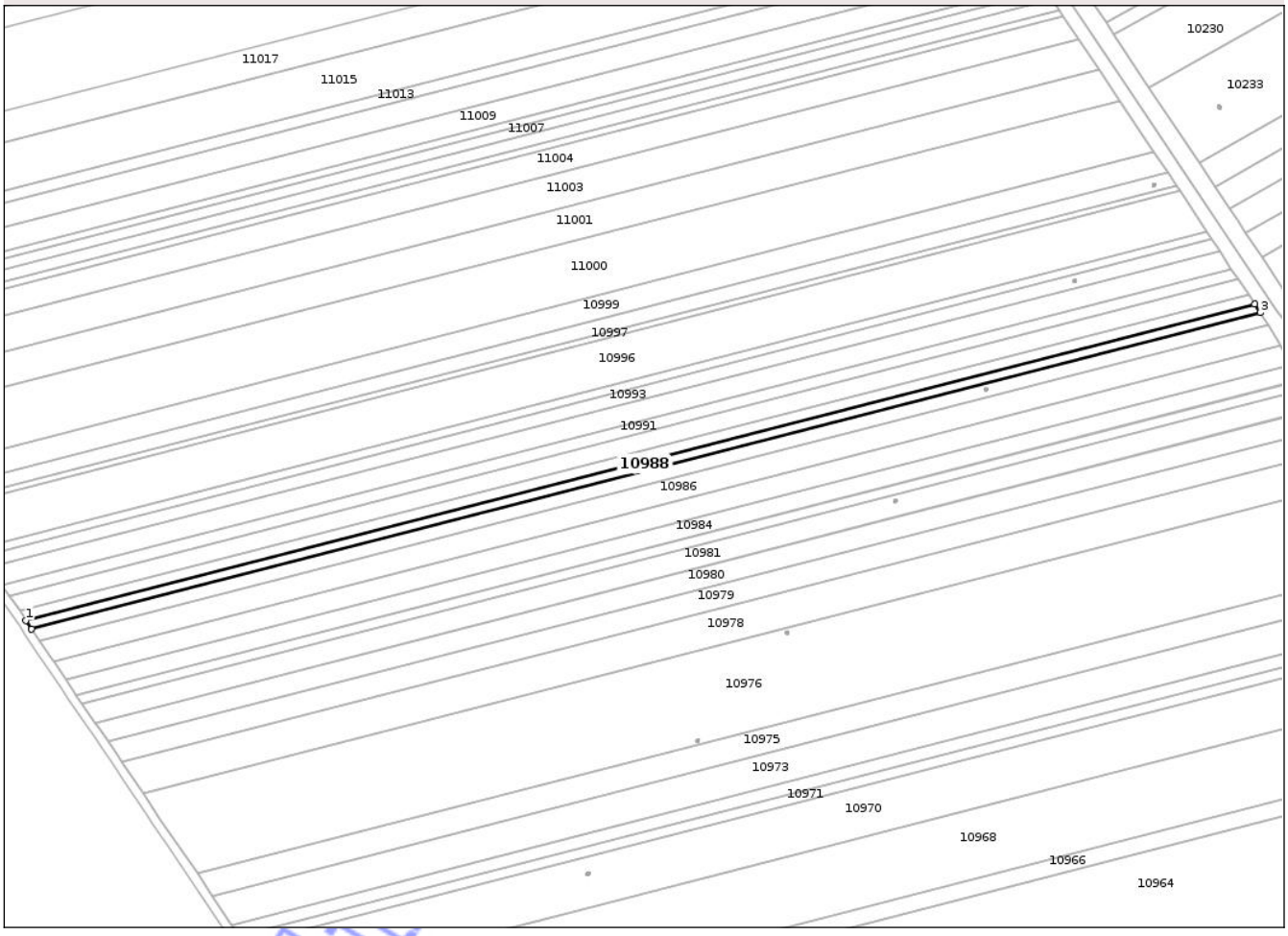

Date referitoare la teren

Crt	Categorie folosinţă	Intra vilan	Suprafaţa (mp)	Tarla	Parcelă	Nr. topo	Observaţii / Referinţe
1	arabil	NU	2.027	99	513/88	-	

Lungime Segmente
1) Valorile lungimilor segmentelor sunt obţinute din proiecţie în plan.

Punct început	X / Y	Punct sfârşit	X / Y	Lungime segment (** (m)
1	567.251,659 378.966,263	2	567.253,981 378.962,835	4.14
2	567.253,981 378.962,835	3	567.757,575 379.092,213	519.948
3	567.757,575 379.092,213	4	567.755,305 379.095,655	4.123
4	567.755,305 379.095,655	1	567.251,659 378.966,263	520.002

**** Lungimile segmentelor sunt determinate în planul de proiecţie Stereo 70 şi sunt rotunjite la 1 milimetru.**

Document care conţine date cu caracter personal, protejat de prevederile Regulamentului (UE) nr. 679/2016 şi Legii 190/2018

***** Distanţa dintre puncte este formată din segmente cumulate ce sunt mai mici decât valoarea 1 milimetru.**

Neutilizabil in circuitul civil

DATE DESPRE IMOBILUL NR. 10989

Oficiul de Cadastru şi Publicitate Imobiliară PRAHOVA
Biroul de Cadastru şi Publicitate Imobiliară Ploieşti

A. Partea I. Descrierea imobilului

TEREN Extravilan

Adresa: Jud. Prahova

Nr. Crt	Nr cadastral Nr. topografic	Suprafaţa* (mp)	Observaţii / Referinţe
A1		2.250	Sector cadastral:69 Teren neimprejmuit;

B. Partea II. Proprietari şi acte

Inscrieri privitoare la dreptul de proprietate şi alte drepturi reale		Referinţe
/		
Act Administrativ nr. 21982, din 07/10/1994 emis de CJSDPAT PRAHOVA;		
B1	Intabulare, drept de PROPRIETATE, dobandit prin Reconstituire, cota actuala 1/1, cota initiala 1/1	A1
	1) **CĂLIN I ION** DEFUNCT:Da	

C. Partea III. SARCINI .

Inscrieri privind dezmembramintele dreptului de proprietate, drepturi reale de garanţie şi sarcini	Referinţe
NU SUNT	

Neutilizabil în circuitul civil

Anexa Nr. 1 La Partea I

Teren

Nr cadastral	Suprafaţa (mp)*	Observaţii / Referinţe
	2.250	

* Suprafaţa este determinată in planul de proiecţie Stereo 70.

DETALII LINIARE IMOBIL

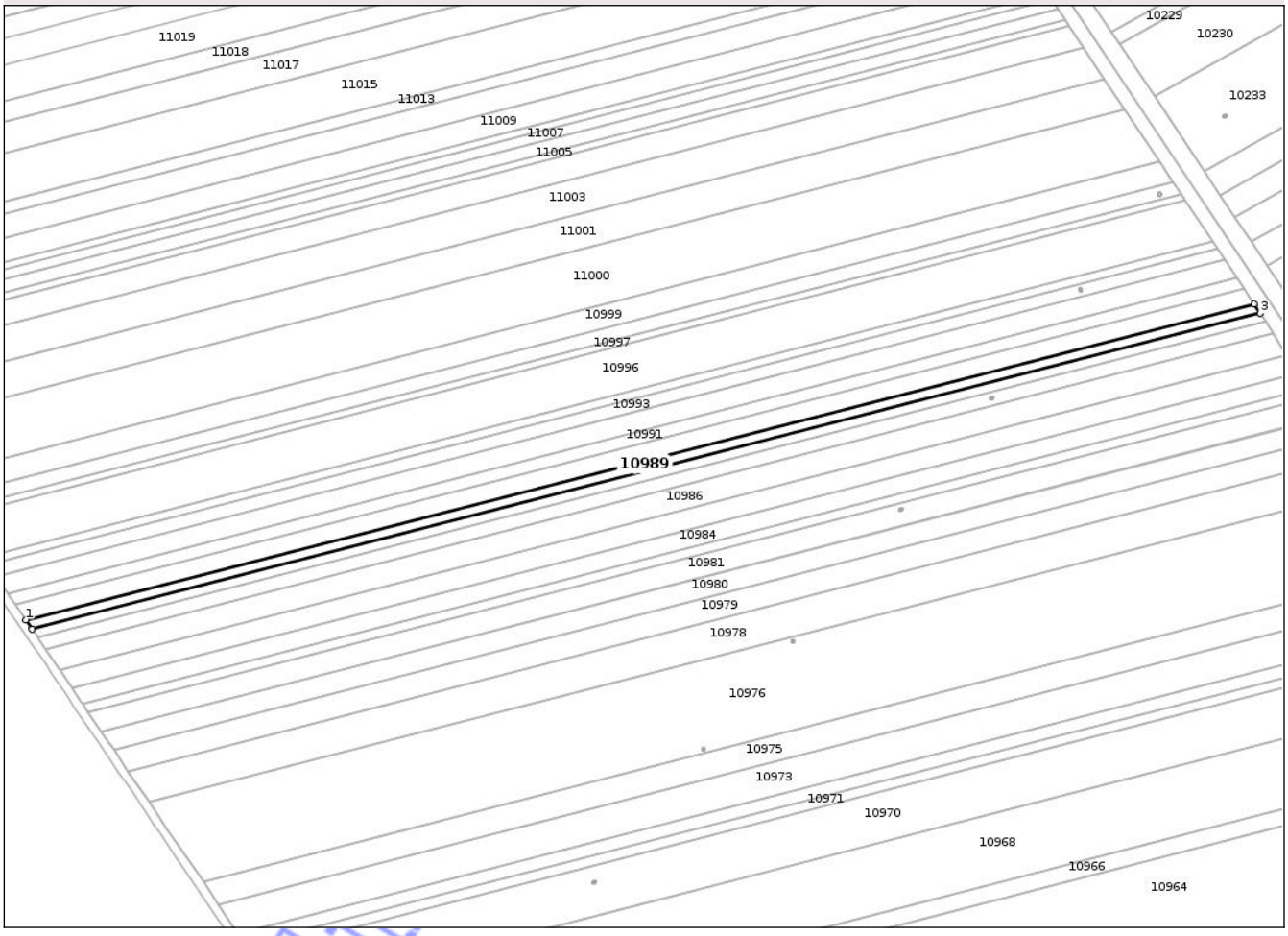

Date referitoare la teren

Crt	Categorie folosinţă	Intra vilan	Suprafaţa (mp)	Tarla	Parcelă	Nr. topo	Observaţii / Referinţe
1	arabil	NU	2.250	99	513/87	-	

Lungime Segmente

1) Valorile lungimilor segmentelor sunt obţinute din proiecţie în plan.

Punct început	X / Y	Punct sfârşit	X / Y	Lungime segment (** (m)
1	567.249,081 378.970,068	2	567.251,659 378.966,263	4.596
2	567.251,659 378.966,263	3	567.755,305 379.095,655	520.002
3	567.755,305 379.095,655	4	567.752,785 379.099,475	4.576
4	567.752,785 379.099,475	1	567.249,081 378.970,068	520.061

**** Lungimile segmentelor sunt determinate în planul de proiecţie Stereo 70 şi sunt rotunjite la 1 milimetru.**

Document care conţine date cu caracter personal, protejat de prevederile Regulamentului (UE) nr. 679/2016 şi Legii 190/2018

***** Distanţa dintre puncte este formată din segmente cumulate ce sunt mai mici decât valoarea 1 milimetru.**

Neutilizabil in circuitul civil

DATE DESPRE IMOBILUL NR. 10990

Oficiul de Cadastru şi Publicitate Imobiliară PRAHOVA
Biroul de Cadastru şi Publicitate Imobiliară Ploieşti

A. Partea I. Descrierea imobilului

TEREN Extravilan

Adresa: Jud. Prahova

Nr. Crt	Nr cadastral Nr. topografic	Suprafaţa* (mp)	Observaţii / Referinţe
A1		3.750	Sector cadastral:69 Teren neimprejmuit;

B. Partea II. Proprietari şi acte

Inscrieri privitoare la dreptul de proprietate şi alte drepturi reale		Referinţe
/		
Act Administrativ nr. 25372, din 15/09/1994 emis de CJSDPAT PRAHOVA;		
B1	Intabulare, drept de PROPRIETATE, dobandit prin Reconstituire, cota actuala 1/1, cota initiala 1/1	A1
	1) **DRAGNEA EUGENIA** 2) **CĂLIN ALEXANDRINA** DEFUNCT:Da 3) **MIRICĂ FLOAREA** 4) **CRISTEA D ŞTEFAN** 5) **CRISTEA ST D. MARIA**	

C. Partea III. SARCINI .

Inscrieri privind dezmembramintele dreptului de proprietate, drepturi reale de garanţie şi sarcini	Referinţe
NU SUNT	

Neutilizabil în circuitul civil

Anexa Nr. 1 La Partea I

Teren

Nr cadastral	Suprafaţa (mp)*	Observaţii / Referinţe
	3.750	

* Suprafaţa este determinată in planul de proiecţie Stereo 70.

DETALII LINIARE IMOBIL

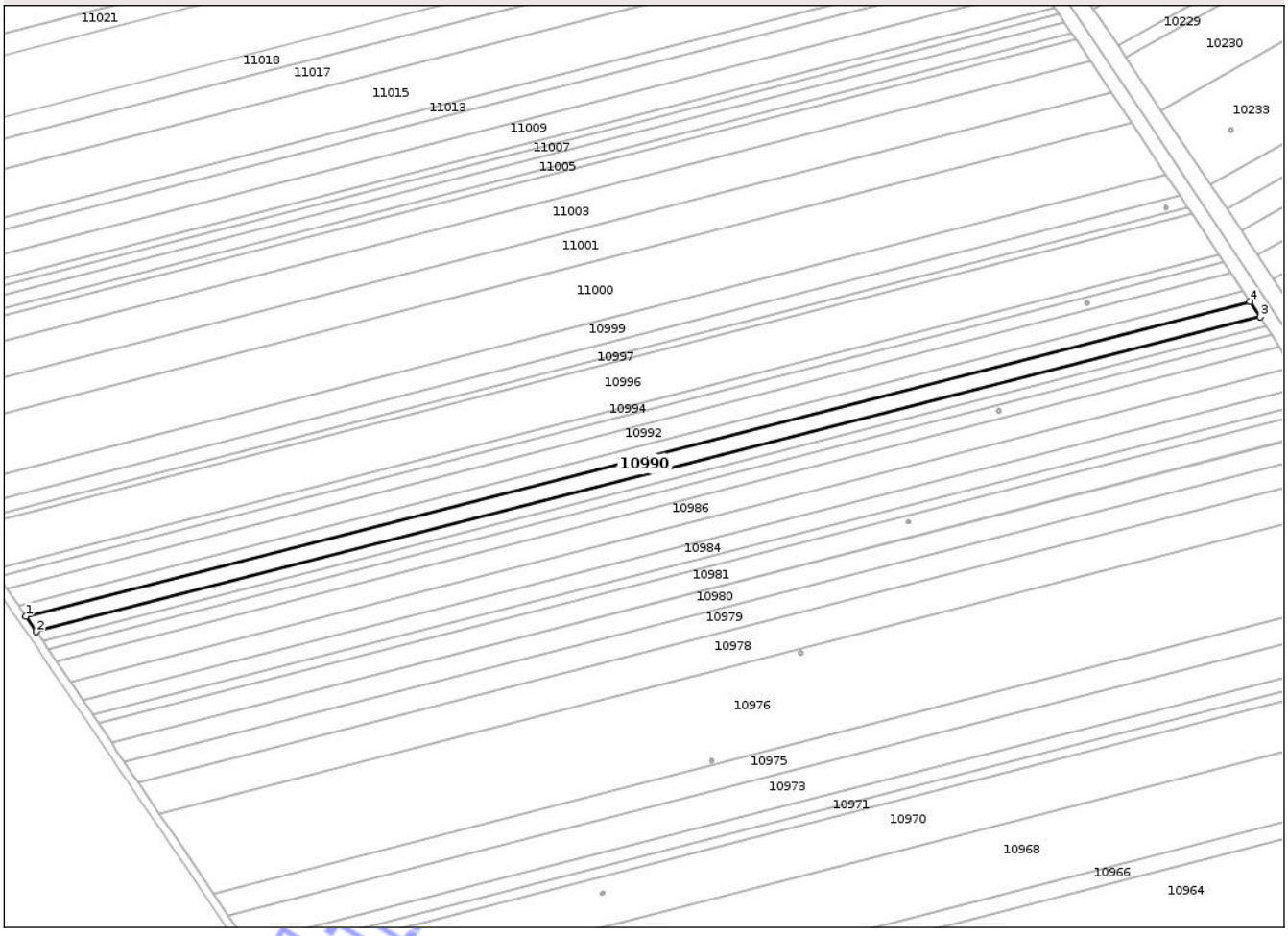

Date referitoare la teren

Crt	Categorie folosinţă	Intra vilan	Suprafaţa (mp)	Tarla	Parcelă	Nr. topo	Observaţii / Referinţe
1	arabil	NU	3.750	99	513/86	-	

Lungime Segmente

1) Valorile lungimilor segmentelor sunt obţinute din proiecţie în plan.

Punct început	X / Y	Punct sfârşit	X / Y	Lungime segment (** (m)
1	567.244,786 378.976,409	2	567.249,081 378.970,068	7.659
2	567.249,081 378.970,068	3	567.752,785 379.099,475	520.061
3	567.752,785 379.099,475	4	567.748,586 379.105,84	7.625
4	567.748,586 379.105,84	1	567.244,786 378.976,409	520.16

**** Lungimile segmentelor sunt determinate în planul de proiecţie Stereo 70 şi sunt rotunjite la 1 milimetru.**

Document care conţine date cu caracter personal, protejat de prevederile Regulamentului (UE) nr. 679/2016 şi Legii 190/2018

***** Distanţa dintre puncte este formată din segmente cumulate ce sunt mai mici decât valoarea 1 milimetru.**

Neutilizabil in circuitul civil

DATE DESPRE IMOBILUL NR. 10991

Oficiul de Cadastru şi Publicitate Imobiliară PRAHOVA
Biroul de Cadastru şi Publicitate Imobiliară Ploieşti

A. Partea I. Descrierea imobilului

TEREN Extravilan

Adresa: Jud. Prahova

Nr. Crt	Nr cadastral Nr. topografic	Suprafaţa* (mp)	Observaţii / Referinţe
A1		2.514	Sector cadastral:69 Teren neimprejmuit;

B. Partea II. Proprietari şi acte

Inscrieri privitoare la dreptul de proprietate şi alte drepturi reale		Referinţe
/		
Act Notarial nr. 1853, din 11/08/2015 emis de SPN NOTALEX;		
B1	Intabulare, drept de PROPRIETATE, dobandit prin Iesire Din Indiviziune, cota actuala 1/1, cota initiala 1/1	A1
	1) **TUDOSE FLOAREA**	

C. Partea III. SARCINI .

Inscrieri privind dezmembramintele dreptului de proprietate, drepturi reale de garanţie şi sarcini	Referinţe
NU SUNT	

Neutilizabil în circuitul civil

Anexa Nr. 1 La Partea I

Teren

Nr cadastral	Suprafaţa (mp)*	Observaţii / Referinţe
	2.514	

* Suprafaţa este determinată in planul de proiecţie Stereo 70.

DETALII LINIARE IMOBIL

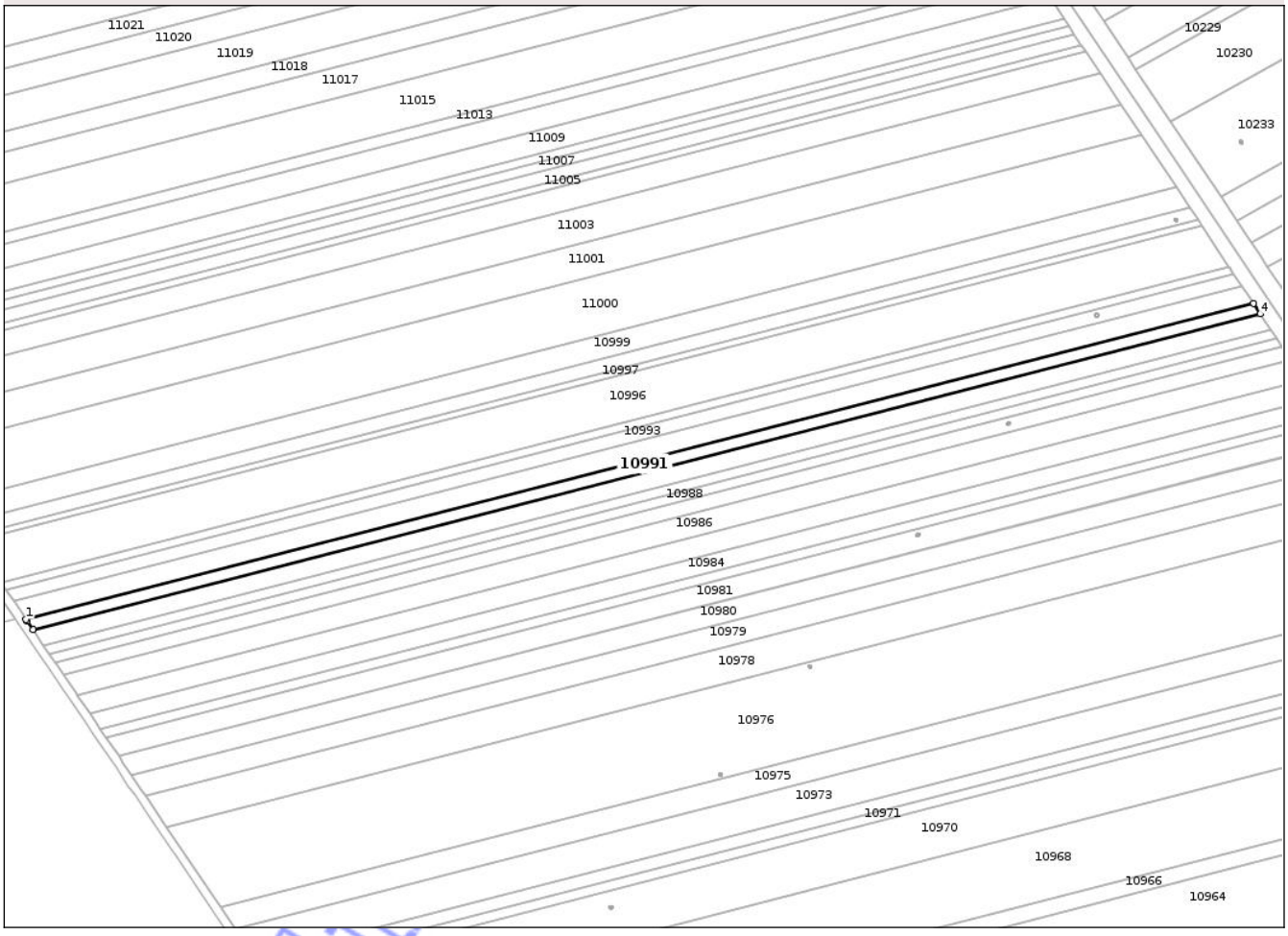

Date referitoare la teren

Crt	Categorie folosinţă	Intra vilan	Suprafaţa (mp)	Tarla	Parcelă	Nr. topo	Observaţii / Referinţe
1	arabil	NU	2.514	99	513/85	-	

Lungime Segmente
1) Valorile lungimilor segmentelor sunt obţinute din proiecţie în plan.

Punct început	X / Y	Punct sfârşit	X / Y	Lungime segment (** (m)
1	567.241,907 378.980,659	2	567.242,413 378.979,912	0.902
2	567.242,413 378.979,912	3	567.244,786 378.976,409	4.231
3	567.244,786 378.976,409	4	567.748,586 379.105,84	520.16
4	567.748,586 379.105,84	5	567.745,772 379.110,107	5.111
5	567.745,772 379.110,107	1	567.241,907 378.980,659	520.228

Document care conţine date cu caracter personal, protejat de prevederile Regulamentului (UE) nr. 679/2016 şi Legii 190/2018

**** Lungimile segmentelor sunt determinate în planul de proiecţie Stereo 70 şi sunt rotunjite la 1 milimetru.**
***** Distanţa dintre puncte este formată din segmente cumulate ce sunt mai mici decât valoarea 1 milimetru.**

Neutilizabil in circuitul civil

DATE DESPRE IMOBILUL NR. 10992

Oficiul de Cadastru şi Publicitate Imobiliară PRAHOVA
Biroul de Cadastru şi Publicitate Imobiliară Ploieşti

A. Partea I. Descrierea imobilului

TEREN Extravilan

Adresa: Jud. Prahova, T99 A513/84-EXTRAVILAN

Nr. Crt	Nr cadastral Nr. topografic	Suprafaţa* (mp)	Observaţii / Referinţe
A1	23708	4.308	Sector cadastral:69 Teren neimprejmuit;

B. Partea II. Proprietari şi acte

Inscrieri privitoare la dreptul de proprietate şi alte drepturi reale		Referinţe
68031 / 28/08/2014		
Act Normativ nr. 17, din 07/03/2014 emis de Parlamentul Romaniei;		
B3	Imobil aflat sub incidenta art.3 alin.(1) din Legea 17/2014, dobandit prin Lege	A1
9889 / 20/01/2021		
Act Notarial nr. 82, din 19/01/2021 emis de NP Dan Oliviu Vasilica;		
B8	Intabulare, drept de PROPRIETATE(cumparare ca bun comun), dobandit prin Conventie, cota actuala 1/1, cota initiala 1/1	A1
	1) **FILIP DANIEL ION** 2) **FILIP LUMINIŢA - MARIANA**	

C. Partea III. SARCINI

Inscrieri privind dezmembramintele dreptului de proprietate, drepturi reale de garanţie şi sarcini		Referinţe
86578 / 03/09/2020		
Act Administrativ nr. 276/2018, din 06/08/2020 emis de BEJ MUSAT IOAN;		
C4	se radiaza dreptul de ipoteca si interdictiile aferente inscrise sub C1 si B5 prin incheierea nr. 29725/2018, somatia inscrisa sub C2 prin incheierea nr. 7527/2019 si urmarirea silita imobiliara inscrisa sub C3 prin incheierea nr. 4630/2020 ca urmare a adjudecarii	A1

Neutilizabil în circuitul civil

Anexa Nr. 1 La Partea I

Teren

Nr cadastral	Suprafaţa (mp)*	Observaţii / Referinţe
23708	4.308	

* Suprafaţa este determinată in planul de proiecţie Stereo 70.

DETALII LINIARE IMOBIL

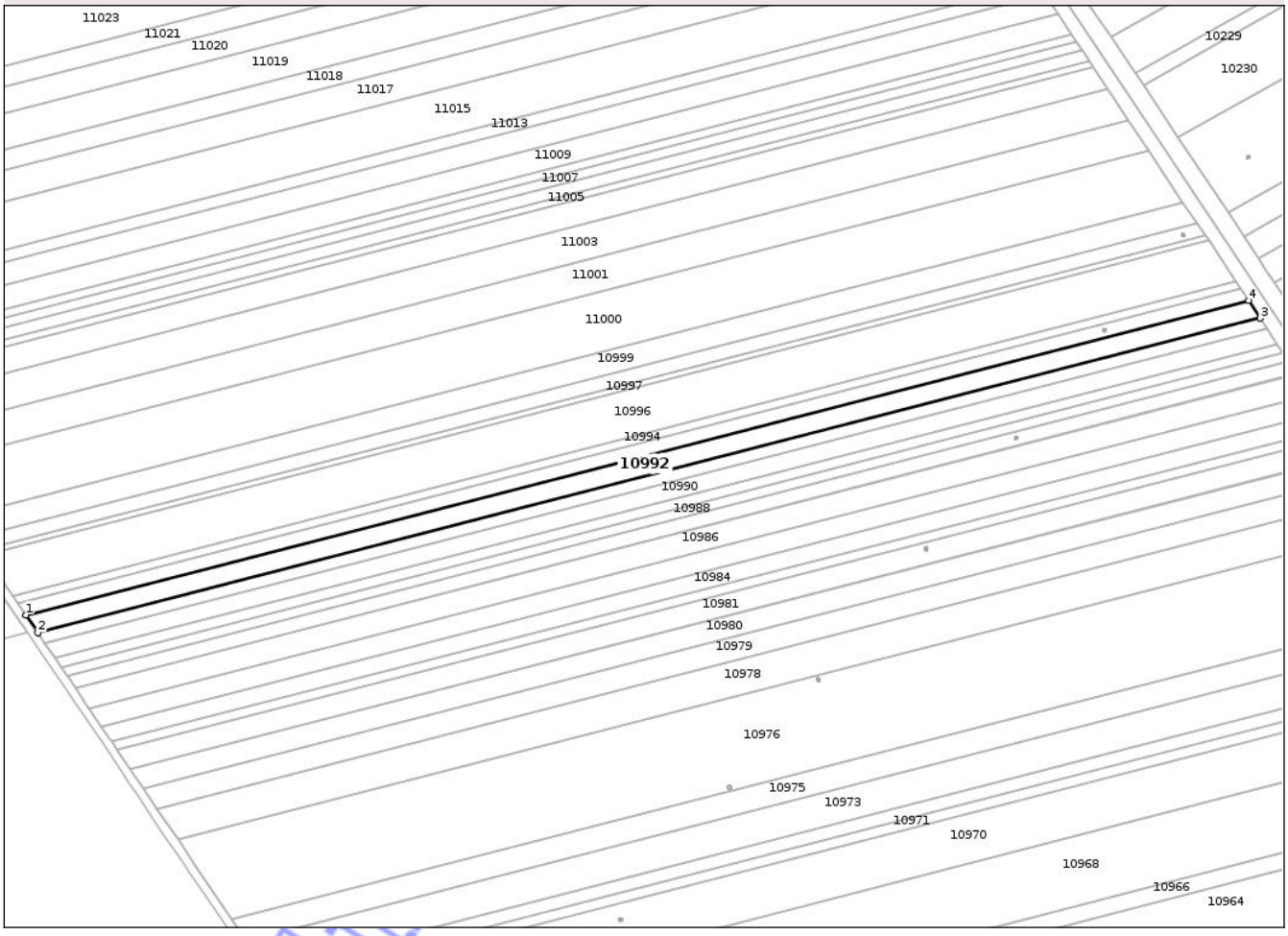

Date referitoare la teren

Crt	Categorie folosinţă	Intra vilan	Suprafaţa (mp)	Tarla	Parcelă	Nr. topo	Observaţii / Referinţe
1	arabil	NU	4.308	99	513/84	-	

Lungime Segmente

1) Valorile lungimilor segmentelor sunt obţinute din proiecţie în plan.

Punct început	X / Y	Punct sfârşit	X / Y	Lungime segment (** (m)
1	567.236,974 378.987,94	2	567.241,907 378.980,659	8.795
2	567.241,907 378.980,659	3	567.745,772 379.110,107	520.228
3	567.745,772 379.110,107	4	567.740,95 379.117,417	8.757
4	567.740,95 379.117,417	1	567.236,974 378.987,94	520.342

**** Lungimile segmentelor sunt determinate în planul de proiecţie Stereo 70 şi sunt rotunjite la 1 milimetru.**

Document care conţine date cu caracter personal, protejat de prevederile Regulamentului (UE) nr. 679/2016 şi Legii 190/2018

***** Distanţa dintre puncte este formată din segmente cumulate ce sunt mai mici decât valoarea 1 milimetru.**

Neutilizabil in circuitul civil

DATE DESPRE IMOBILUL NR. 10993

Oficiul de Cadastru şi Publicitate Imobiliară PRAHOVA
Biroul de Cadastru şi Publicitate Imobiliară Ploieşti

A. Partea I. Descrierea imobilului

TEREN Extravilan

Adresa: Jud. Prahova

Nr. Crt	Nr cadastral Nr. topografic	Suprafaţa* (mp)	Observaţii / Referinţe
A1		2.837	Sector cadastral:69 Teren neimprejmuit;

B. Partea II. Proprietari şi acte

Inscrieri privitoare la dreptul de proprietate şi alte drepturi reale		Referinţe
/		
Act Administrativ nr. 25322, din 15/09/1994 emis de CJSDPAT PRAHOVA;		
B1	Intabulare, drept de PROPRIETATE, dobandit prin Reconstituire, cota actuala 1/1, cota initiala 1/1	A1
	1) **DIANU C. ION**	

C. Partea III. SARCINI .

Inscrieri privind dezmembramintele dreptului de proprietate, drepturi reale de garanţie şi sarcini	Referinţe
NU SUNT	

Neutilizabil în circuitul civil

Anexa Nr. 1 La Partea I

Teren

Nr cadastral	Suprafaţa (mp)*	Observaţii / Referinţe
	2.837	

* Suprafaţa este determinată in planul de proiecţie Stereo 70.

DETALII LINIARE IMOBIL

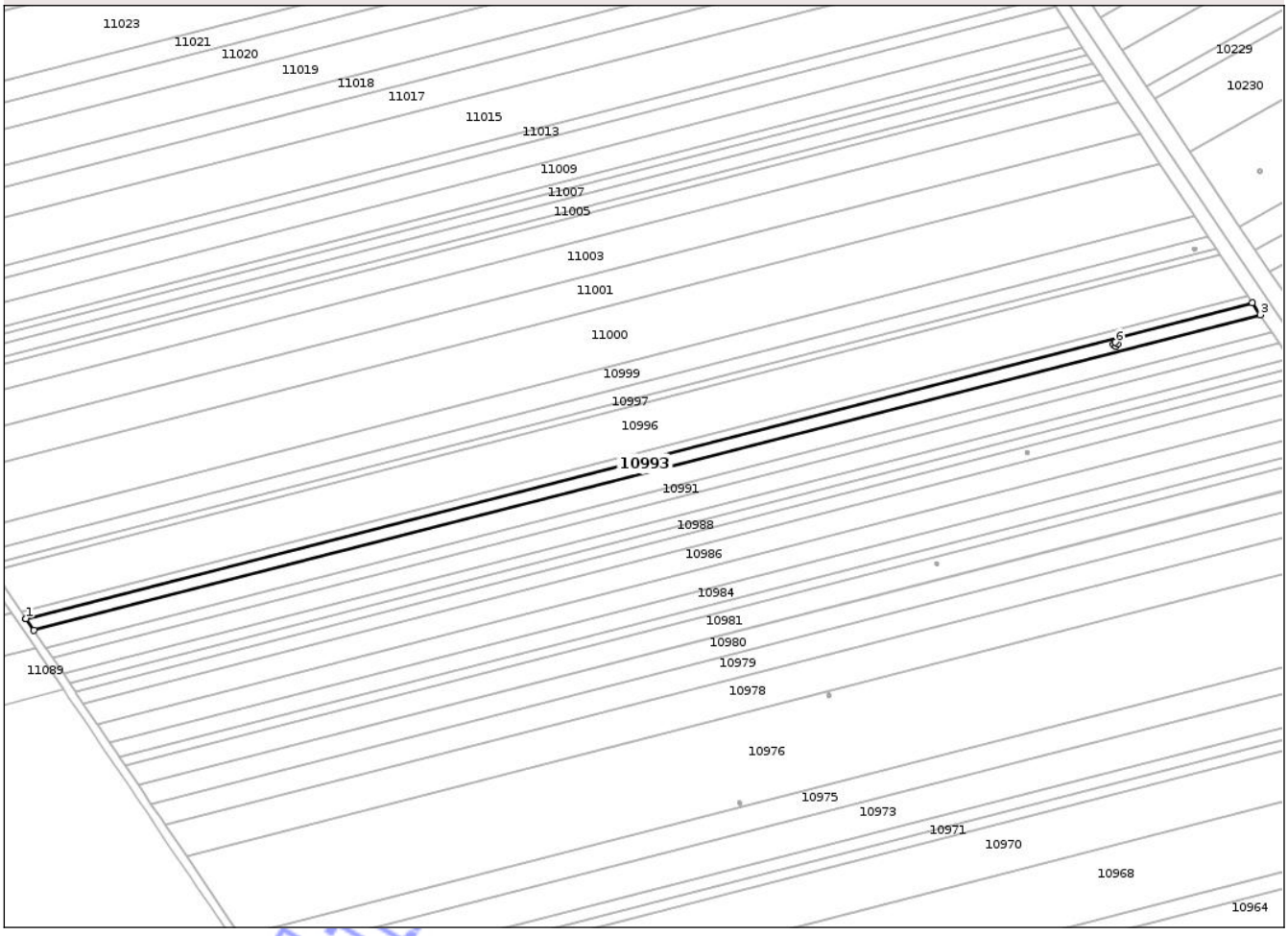

Date referitoare la teren

Crt	Categorie folosinţă	Intra vilan	Suprafaţa (mp)	Tarla	Parcelă	Nr. topo	Observaţii / Referinţe
1	arabil	NU	2.837	99	513/83	-	

Lungime Segmente
1) Valorile lungimilor segmentelor sunt obţinute din proiecţie în plan.

Punct început	X / Y	Punct sfârşit	X / Y	Lungime segment (** (m)
1	567.233,725 378.992,737	2	567.236,974 378.987,94	5.794
2	567.236,974 378.987,94	3	567.740,95 379.117,417	520.342
3	567.740,95 379.117,417	4	567.737,774 379.122,233	5.769
4	567.737,774 379.122,233	5	567.233,725 378.992,737	520.418
5	567.233,725 378.992,737	6	567.681,464 379.106,052	461.855

Document care conţine date cu caracter personal, protejat de prevederile Regulamentului (UE) nr. 679/2016 şi Legii 190/2018

Punct început	X / Y	Punct sfârşit	X / Y	Lungime segment (** (m)
6	567.681,464 379.106,052	7	567.682,388 379.105,287	1.2
7	567.682,388 379.105,287	8	567.681,622 379.104,363	1.2
8	567.681,622 379.104,363	9	567.680,698 379.105,128	1.2
9	567.680,698 379.105,128	1	567.681,464 379.106,052	1.2

**** Lungimile segmentelor sunt determinate în planul de proiecţie Stereo 70 şi sunt rotunjite la 1 milimetru.**
***** Distanţa dintre puncte este formată din segmente cumulate ce sunt mai mici decât valoarea 1 milimetru.**

Neutilizabil in circuitul civil

DATE DESPRE IMOBILUL NR. 10994

Oficiul de Cadastru şi Publicitate Imobiliară PRAHOVA
Biroul de Cadastru şi Publicitate Imobiliară Ploieşti

A. Partea I. Descrierea imobilului

TEREN Extravilan

Adresa: Jud. Prahova

Nr. Crt	Nr cadastral Nr. topografic	Suprafaţa* (mp)	Observaţii / Referinţe
A1		1.765	Sector cadastral:69 Teren neimprejmuit;

B. Partea II. Proprietari şi acte

Inscrieri privitoare la dreptul de proprietate şi alte drepturi reale		Referinţe
/		
Act Administrativ nr. 25363, din 15/09/1994 emis de CJSDPAT PRAHOVA;		
B1	Intabulare, drept de PROPRIETATE, dobandit prin Reconstituire, cota actuala 1/1, cota initiala 1/1	A1
	1) **UNGUREANU T IOAN** DEFUNCT:Da	

C. Partea III. SARCINI .

Inscrieri privind dezmembramintele dreptului de proprietate, drepturi reale de garanţie şi sarcini	Referinţe
NU SUNT	

Neutilizabil în circuitul civil

Anexa Nr. 1 La Partea I

Teren

Nr cadastral	Suprafaţa (mp)*	Observaţii / Referinţe
	1.765	

* Suprafaţa este determinată in planul de proiecţie Stereo 70.

DETALII LINIARE IMOBIL



Date referitoare la teren

Crt	Categorie folosinţă	Intra vilan	Suprafaţa (mp)	Tarla	Parcelă	Nr. topo	Observaţii / Referinţe
1	arabil	NU	1.765	99	513/82	-	

Lungime Segmente

1) Valorile lungimilor segmentelor sunt obţinute din proiecţie în plan.

Punct început	X / Y	Punct sfârşit	X / Y	Lungime segment (** (m)
1	567.231,704 378.995,72	2	567.233,725 378.992,737	3.603
2	567.233,725 378.992,737	3	567.737,774 379.122,233	520.418
3	567.737,774 379.122,233	4	567.735,868 379.125,121	3.46
4	567.735,868 379.125,121	5	567.735,798 379.125,226	0.126
5	567.735,798 379.125,226	1	567.231,704 378.995,72	520.464

Document care conţine date cu caracter personal, protejat de prevederile Regulamentului (UE) nr. 679/2016 şi Legii 190/2018

**** Lungimile segmentelor sunt determinate în planul de proiecţie Stereo 70 şi sunt rotunjite la 1 milimetru.**
***** Distanţa dintre puncte este formată din segmente cumulate ce sunt mai mici decât valoarea 1 milimetru.**

Neutilizabil in circuitul civil

DATE DESPRE IMOBILUL NR. 10995

Oficiul de Cadastru şi Publicitate Imobiliară PRAHOVA
Biroul de Cadastru şi Publicitate Imobiliară Ploieşti

A. Partea I. Descrierea imobilului

TEREN Extravilan

Adresa: Jud. Prahova

Nr. Crt	Nr cadastral Nr. topografic	Suprafaţa* (mp)	Observaţii / Referinţe
A1		1	Sector cadastral:69 Teren neimprejmuit;

Construcţii

Crt	Nr cadastral Nr. topografic	Adresa	Observaţii / Referinţe
A1.1		Jud. Prahova	Nr. niveluri:1; S. construita la sol:1 mp; Stalp electric

B. Partea II. Proprietari şi acte

Inscrieri privitoare la dreptul de proprietate şi alte drepturi reale		Referinţe
/		
Act Normativ nr. 123, din 10/07/2012 emis de PARLAMENTUL ROMÂNIEI (CONTRACT NR.9/ 07.10.2005, ACT ADIȚIONAL NR. 4/02.03.2017);		
B1	Intabulare, drept de PROPRIETATE, dobandit prin Lege, cota actuala 1/1, cota initiala 1/1	A1, A1.1
	1) **STATUL ROMÂN (DOMENIU PUBLIC)**, CIF:9999999999999	
Act Normativ nr. 980, din 16/12/2015 emis de GUVERNUL ROMÂNIEI;		
B2	Intabulare, drept de ADMINISTRARE, dobandit prin Lege, cota actuala 1/1, cota initiala 1/1	A1, A1.1
	1) **MINISTERUL ENERGIEI**, CIF:33933936	
Act Administrativ nr. 9, din 07/10/2005 emis de MINISTERUL ECONOMIEI ȘI COMERȚULUI (ACT ADIȚIONAL NR.1/10.06.2008, ACT ADIȚIONAL NR.2/18.06.2015, ACT ADIȚIONAL NR.3/10.02.2016, ACT ADIȚIONAL NR. 4/10.03.2017,);		
B3	Intabulare, drept de CONCESIUNE, dobandit prin Lege, cota actuala 1/1, cota initiala 1/1	A1, A1.1
	1) **DISTRIBUTIE ENERGIE ELECTRICA ROMANIA SA**, CIF:14476722	

C. Partea III. SARCINI .

Inscrieri privind dezmembramintele dreptului de proprietate, drepturi reale de garanţie şi sarcini	Referinţe
NU SUNT	

Neutilizabil în circuitul civil

Anexa Nr. 1 La Partea I

Teren

Nr cadastral	Suprafaţa (mp)*	Observaţii / Referinţe
	1	

* Suprafaţa este determinată in planul de proiecţie Stereo 70.

DETALII LINIARE IMOBIL

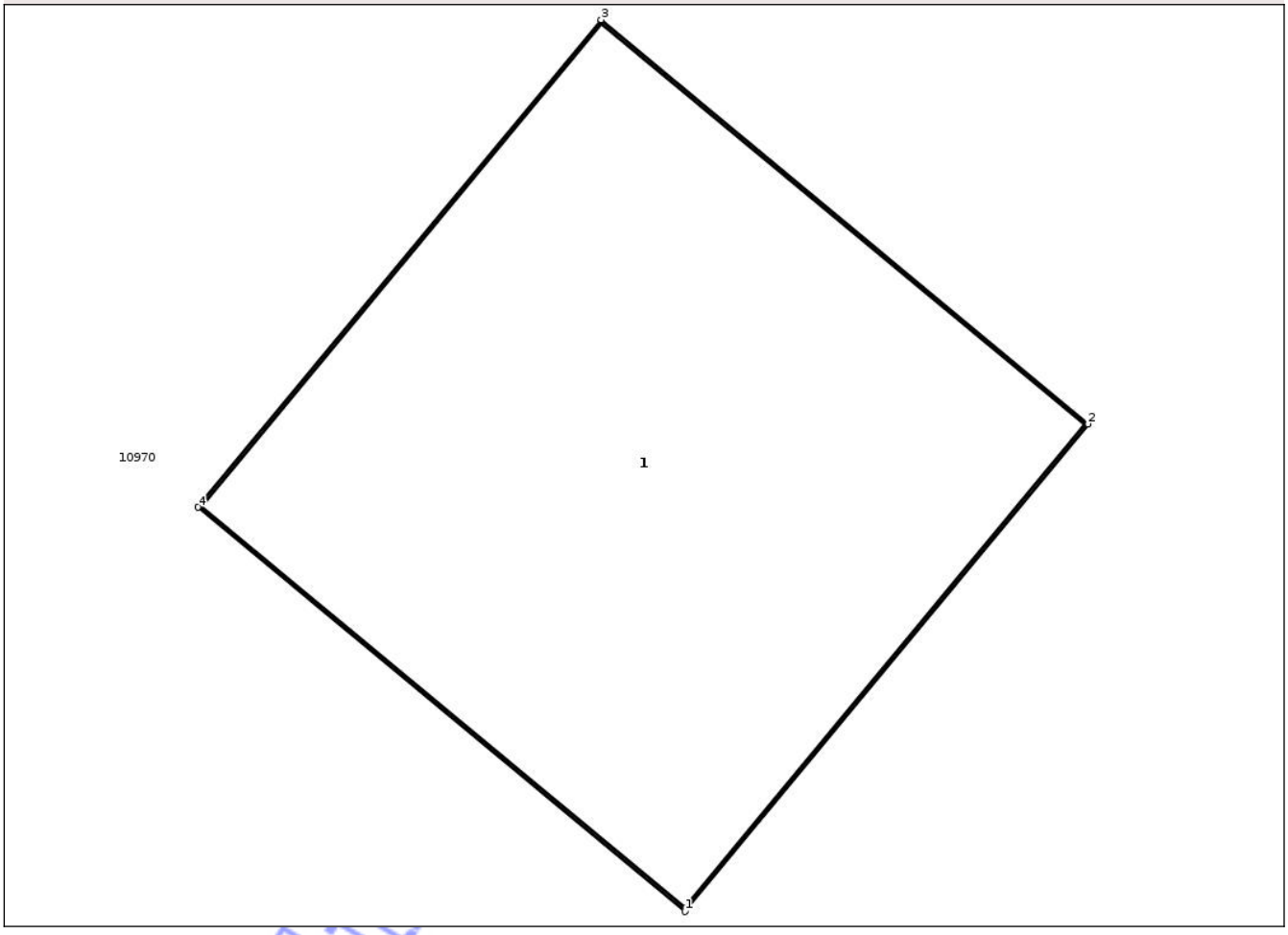

Date referitoare la teren

Crt	Categorie folosinţă	Intra vilan	Suprafaţa (mp)	Tarla	Parcelă	Nr. topo	Observaţii / Referinţe
1	curti constructii	NU	1	99	513/255/1	-	

Date referitoare la construcţii

Crt	Număr	Destinaţie construcţie	Supraf. (mp)	Situaţie juridică	Observaţii / Referinţe
A1.1		constructii industriale si edilitare	1	Cu acte	Nr. niveluri:1; S. construita la sol:1 mp; Stalp electric

Lungime Segmente

1) Valorile lungimilor segmentelor sunt obţinute din proiecţie în plan.

Punct început	X / Y	Punct sfârşit	X / Y	Lungime segment (** (m)
1	567.482,158 378.861,695	2	567.482,923 378.862,619	1.2
2	567.482,923 378.862,619	3	567.481,999 378.863,385	1.2
3	567.481,999 378.863,385	4	567.481,234 378.862,461	1.2

Document care conţine date cu caracter personal, protejat de prevederile Regulamentului (UE) nr. 679/2016 şi Legii 190/2018

Punct început	X / Y	Punct sfârşit	X / Y	Lungime segment (** (m)
4	567.481,234 378.862,461	1	567.482,158 378.861,695	1.2

** Lungimile segmentelor sunt determinate în planul de proiecţie Stereo 70 şi sunt rotunjite la 1 milimetru.
*** Distanţa dintre puncte este formată din segmente cumulate ce sunt mai mici decât valoarea 1 milimetru.

Neutilizabil in circuitul civil

DATE DESPRE IMOBILUL NR. 10996

Oficiul de Cadastru şi Publicitate Imobiliară PRAHOVA
Biroul de Cadastru şi Publicitate Imobiliară Ploieşti

A. Partea I. Descrierea imobilului

TEREN Extravilan

Adresa: Jud. Prahova, T99 A513/81

Nr. Crt	Nr cadastral Nr. topografic	Suprafaţa* (mp)	Observaţii / Referinţe
A1	24074	9.923	Sector cadastral:69 Teren neimprejmuit;

B. Partea II. Proprietari şi acte

Inscrieri privitoare la dreptul de proprietate şi alte drepturi reale		Referinţe
18980 / 14/03/2014		
Act Notarial nr. 849, din 13/03/2014 emis de NP NECULAE AURELIAN;		
B5	Intabulare, drept de PROPRIETATEcumparare, dobandit prin Conventie, cota actuala 1/1, cota initiala 1/1	A1
	1) **SC DON INTERNATIONAL IMPEX SRL**, CIF:3648962	
68054 / 28/08/2014		
Act Normativ nr. 17, din 07/03/2014 emis de Parlamentul Romaniei;		
B6	Imobil aflat sub incidenta art.3 alin.(1) din Legea 17/2014, dobandit prin Lege	A1

C. Partea III. SARCINI .

Inscrieri privind dezmembramintele dreptului de proprietate, drepturi reale de garanţie şi sarcini	Referinţe
NU SUNT	

Neutilizabil în circuitul civil

Anexa Nr. 1 La Partea I

Teren

Nr cadastral	Suprafaţa (mp)*	Observaţii / Referinţe
24074	9.923	

* Suprafaţa este determinată in planul de proiecţie Stereo 70.

DETALII LINIARE IMOBIL



Date referitoare la teren

Crt	Categorie folosinţă	Intra vilan	Suprafaţa (mp)	Tarla	Parcelă	Nr. topo	Observaţii / Referinţe
1	arabil	NU	9.923	99	513/81	-	

Lungime Segmente

1) Valorile lungimilor segmentelor sunt obţinute din proiecţie în plan.

Punct început	X / Y	Punct sfârşit	X / Y	Lungime segment (** (m)
1	567.220,348 379.012,484	2	567.231,704 378.995,72	20.248
2	567.231,704 378.995,72	3	567.735,798 379.125,226	520.464
3	567.735,798 379.125,226	4	567.724,583 379.142,027	20.2
4	567.724,583 379.142,027	1	567.220,348 379.012,484	520.61

**** Lungimile segmentelor sunt determinate în planul de proiecţie Stereo 70 şi sunt rotunjite la 1 milimetru.**

Document care conţine date cu caracter personal, protejat de prevederile Regulamentului (UE) nr. 679/2016 şi Legii 190/2018

***** Distanţa dintre puncte este formată din segmente cumulate ce sunt mai mici decât valoarea 1 milimetru.**

Neutilizabil in circuitul civil

DATE DESPRE IMOBILUL NR. 10997

Oficiul de Cadastru şi Publicitate Imobiliară PRAHOVA
Biroul de Cadastru şi Publicitate Imobiliară Ploieşti

A. Partea I. Descrierea imobilului

TEREN Extravilan

Adresa: Jud. Prahova

Nr. Crt	Nr cadastral Nr. topografic	Suprafaţa* (mp)	Observaţii / Referinţe
A1		1.357	Sector cadastral:69 Teren neimprejmuit;

B. Partea II. Proprietari şi acte

Inscrieri privitoare la dreptul de proprietate şi alte drepturi reale		Referinţe
/		
Act Administrativ nr. 25343, din 15/09/1994 emis de CJSDPAT PRAHOVA;		
B1	Intabulare, drept de PROPRIETATE, dobandit prin Reconstituire, cota actuala 1/1, cota initiala 1/1	A1
	1) **NICOLAE GHEORGHE**	

C. Partea III. SARCINI .

Inscrieri privind dezmembramintele dreptului de proprietate, drepturi reale de garanţie şi sarcini	Referinţe
NU SUNT	

Neutilizabil în circuitul civil

Anexa Nr. 1 La Partea I

Teren

Nr cadastral	Suprafaţa (mp)*	Observaţii / Referinţe
	1.357	

* Suprafaţa este determinată in planul de proiecţie Stereo 70.

DETALII LINIARE IMOBIL

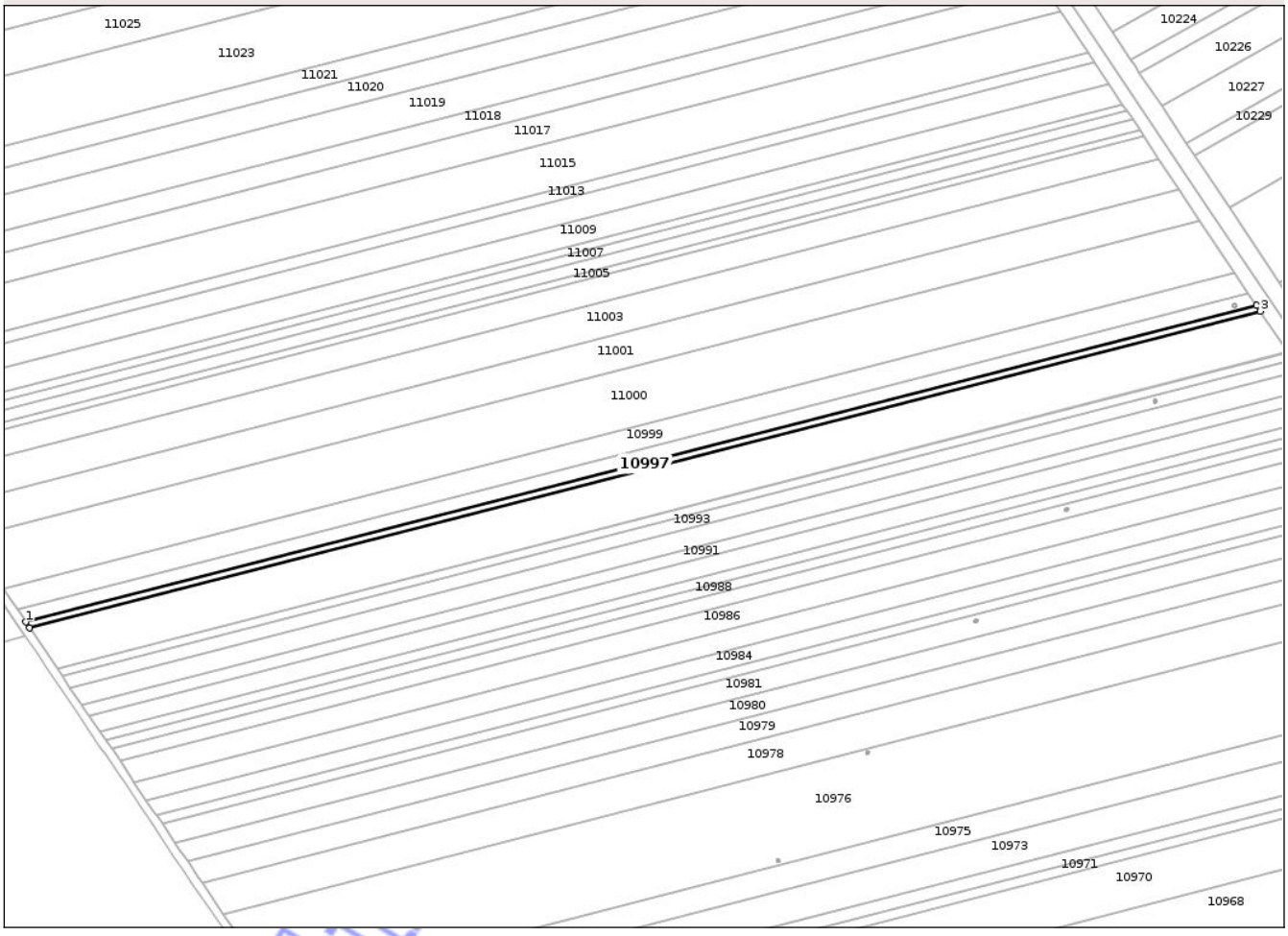

Date referitoare la teren

Crt	Categorie folosinţă	Intra vilan	Suprafaţa (mp)	Tarla	Parcelă	Nr. topo	Observaţii / Referinţe
1	arabil	NU	1.357	99	513/80	-	

Lungime Segmente

1) Valorile lungimilor segmentelor sunt obţinute din proiecţie în plan.

Punct început	X / Y	Punct sfârşit	X / Y	Lungime segment (** (m)
1	567.218,795 379.014,776	2	567.220,348 379.012,484	2.769
2	567.220,348 379.012,484	3	567.724,583 379.142,027	520.61
3	567.724,583 379.142,027	4	567.723,049 379.144,324	2.762
4	567.723,049 379.144,324	1	567.218,795 379.014,776	520.629

**** Lungimile segmentelor sunt determinate în planul de proiecţie Stereo 70 şi sunt rotunjite la 1 milimetru.**

Document care conţine date cu caracter personal, protejat de prevederile Regulamentului (UE) nr. 679/2016 şi Legii 190/2018

***** Distanţa dintre puncte este formată din segmente cumulate ce sunt mai mici decât valoarea 1 milimetru.**

Neutilizabil in circuitul civil

DATE DESPRE IMOBILUL NR. 10998

Oficiul de Cadastru şi Publicitate Imobiliară PRAHOVA
Biroul de Cadastru şi Publicitate Imobiliară Ploieşti

A. Partea I. Descrierea imobilului

TEREN Extravilan

Adresa: Jud. Prahova

Nr. Crt	Nr cadastral Nr. topografic	Suprafaţa* (mp)	Observaţii / Referinţe
A1		3.000	Sector cadastral:69 Teren neimprejmuit;

B. Partea II. Proprietari şi acte

Inscrieri privitoare la dreptul de proprietate şi alte drepturi reale		Referinţe
/		
Act Administrativ nr. 21990, din 07/10/1994 emis de CJSDPAT PRAHOVA;		
B1	Intabulare, drept de PROPRIETATE, dobandit prin Reconstituire, cota actuala 1/1, cota initiala 1/1	A1
	1) **NICOLAE I. GHEORGHE**	

C. Partea III. SARCINI .

Inscrieri privind dezmembramintele dreptului de proprietate, drepturi reale de garanţie şi sarcini	Referinţe
NU SUNT	

Neutilizabil în circuitul civil

Anexa Nr. 1 La Partea I

Teren

Nr cadastral	Suprafaţa (mp)*	Observaţii / Referinţe
	3.000	

* Suprafaţa este determinată in planul de proiecţie Stereo 70.

DETALII LINIARE IMOBIL

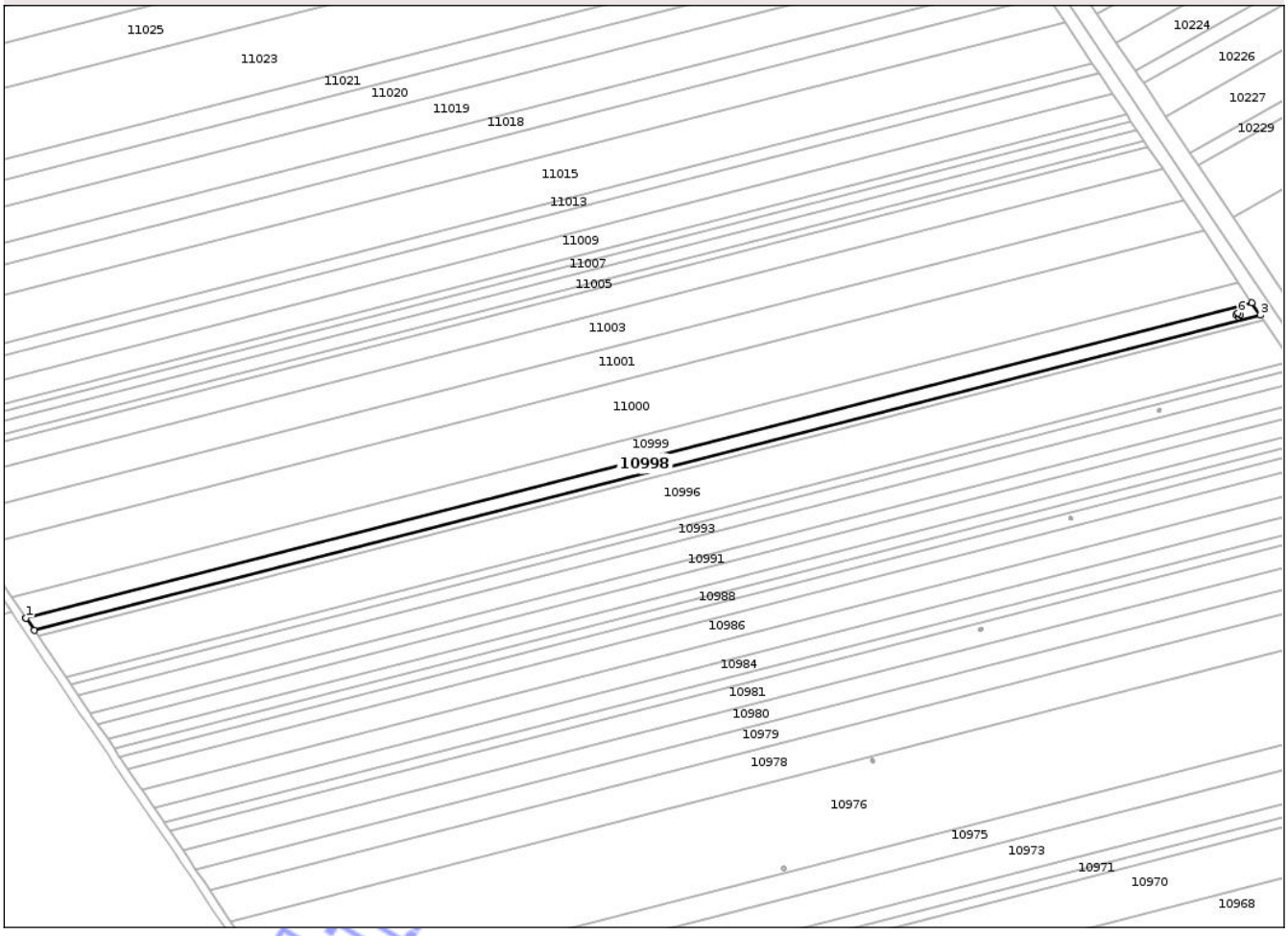

Date referitoare la teren

Crt	Categorie folosinţă	Intra vilan	Suprafaţa (mp)	Tarla	Parcelă	Nr. topo	Observaţii / Referinţe
1	arabil	NU	3.000	99	513/79	-	

Lungime Segmente

1) Valorile lungimilor segmentelor sunt obţinute din proiecţie în plan.

Punct început	X / Y	Punct sfârşit	X / Y	Lungime segment (** (m)
1	567.215,36 379.019,846	2	567.218,795 379.014,776	6.124
2	567.218,795 379.014,776	3	567.723,049 379.144,324	520.629
3	567.723,049 379.144,324	4	567.719,658 379.149,405	6.109
4	567.719,658 379.149,405	5	567.215,36 379.019,846	520.675
5	567.215,36 379.019,846	6	567.713,91 379.145,209	514.07

Document care conţine date cu caracter personal, protejat de prevederile Regulamentului (UE) nr. 679/2016 şi Legii 190/2018

Punct început	X / Y	Punct sfârşit	X / Y	Lungime segment (** (m)
6	567.713,91 379.145,209	7	567.714,834 379.144,444	1.2
7	567.714,834 379.144,444	8	567.714,068 379.143,52	1.2
8	567.714,068 379.143,52	9	567.713,144 379.144,285	1.2
9	567.713,144 379.144,285	1	567.713,91 379.145,209	1.2

** Lungimile segmentelor sunt determinate în planul de proiecţie Stereo 70 şi sunt rotunjite la 1 milimetru.
*** Distanţa dintre puncte este formată din segmente cumulate ce sunt mai mici decât valoarea 1 milimetru.

Neutilizabil in circuitul civil

DATE DESPRE IMOBILUL NR. 10999

Oficiul de Cadastru şi Publicitate Imobiliară PRAHOVA
Biroul de Cadastru şi Publicitate Imobiliară Ploieşti

A. Partea I. Descrierea imobilului

TEREN Extravilan

Adresa: Jud. Prahova

Nr. Crt	Nr cadastral Nr. topografic	Suprafaţa* (mp)	Observaţii / Referinţe
A1		5.000	Sector cadastral:69 Teren neimprejmuit;

B. Partea II. Proprietari şi acte

Inscrieri privitoare la dreptul de proprietate şi alte drepturi reale		Referinţe
/		
Act Administrativ nr. 27375, din 28/06/1995 emis de CJSDPAT PRAHOVA;		
B1	Intabulare, drept de PROPRIETATE, dobandit prin Constituire, cota actuala 1/1, cota initiala 1/1	A1
	1) **MANTA NICOLAE**	

C. Partea III. SARCINI .

Inscrieri privind dezmembramintele dreptului de proprietate, drepturi reale de garanţie şi sarcini	Referinţe
NU SUNT	

Neutilizabil în circuitul civil

Anexa Nr. 1 La Partea I

Teren

Nr cadastral	Suprafaţa (mp)*	Observaţii / Referinţe
	5.000	

* Suprafaţa este determinată in planul de proiecţie Stereo 70.

DETALII LINIARE IMOBIL

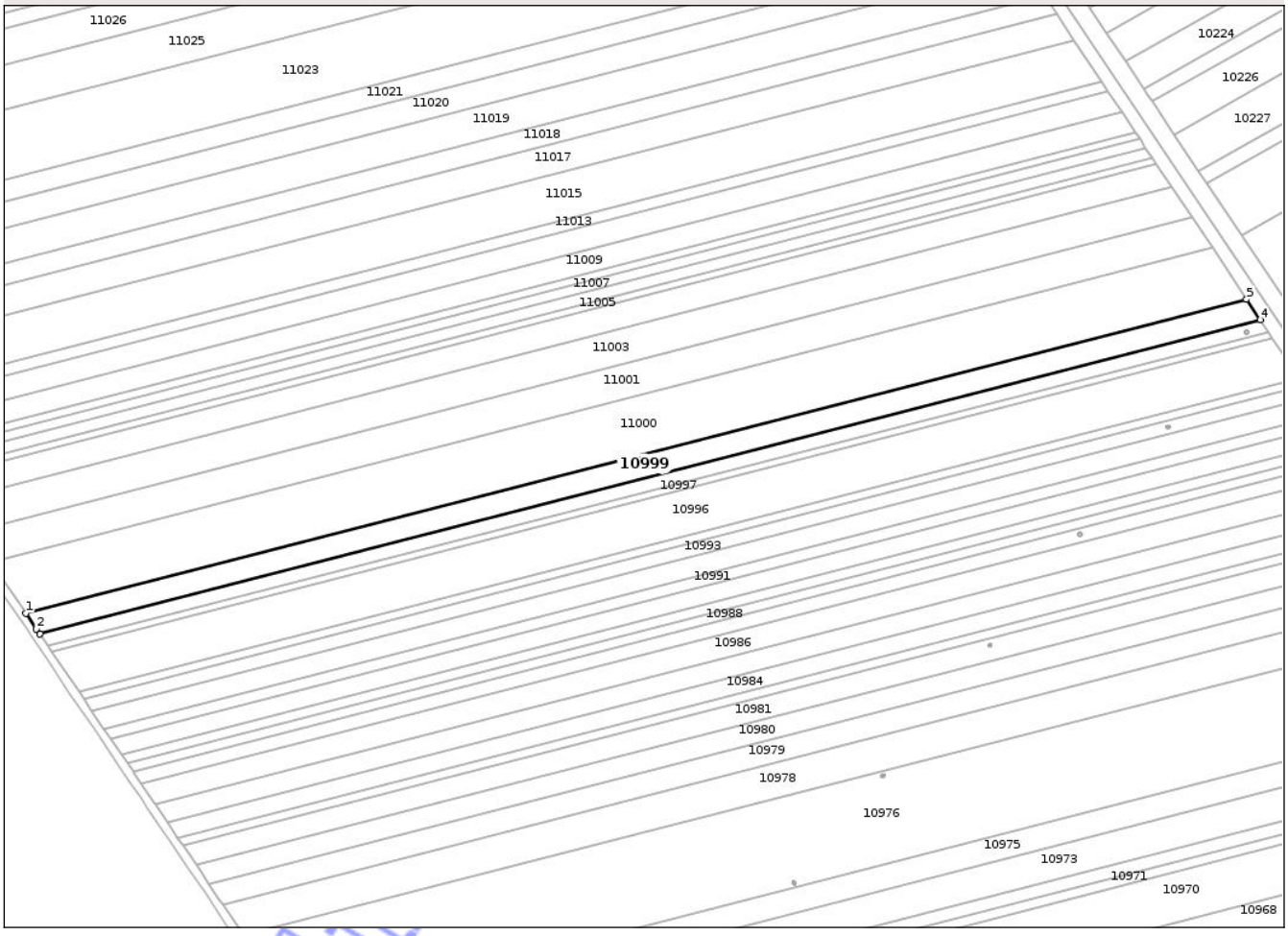

Date referitoare la teren

Crt	Categorie folosinţă	Intra vilan	Suprafaţa (mp)	Tarla	Parcelă	Nr. topo	Observaţii / Referinţe
1	arabil	NU	5.000	99	513/78	-	

Lungime Segmente

1) Valorile lungimilor segmentelor sunt obţinute din proiecţie în plan.

Punct început	X / Y	Punct sfârşit	X / Y	Lungime segment (** (m)
1	567.209,64 379.028,29	2	567.213,986 379.021,874	7.749
2	567.213,986 379.021,874	3	567.215,36 379.019,846	2.45
3	567.215,36 379.019,846	4	567.719,658 379.149,405	520.675
4	567.719,658 379.149,405	5	567.714,008 379.157,868	10.176
5	567.714,008 379.157,868	1	567.209,64 379.028,29	520.747

Document care conţine date cu caracter personal, protejat de prevederile Regulamentului (UE) nr. 679/2016 şi Legii 190/2018

**** Lungimile segmentelor sunt determinate în planul de proiecţie Stereo 70 şi sunt rotunjite la 1 milimetru.**
***** Distanţa dintre puncte este formată din segmente cumulate ce sunt mai mici decât valoarea 1 milimetru.**

Neutilizabil in circuitul civil

DATE DESPRE IMOBILUL NR. 11000

Oficiul de Cadastru şi Publicitate Imobiliară PRAHOVA
Biroul de Cadastru şi Publicitate Imobiliară Ploieşti

A. Partea I. Descrierea imobilului

TEREN Extravilan

Adresa: Jud. Prahova

Nr. Crt	Nr cadastral Nr. topografic	Suprafaţa* (mp)	Observaţii / Referinţe
A1		12.547	Sector cadastral:69 Teren neimprejmuit;

B. Partea II. Proprietari şi acte

Inscrieri privitoare la dreptul de proprietate şi alte drepturi reale		Referinţe
/		
Act Normativ nr. 21924, din 03/08/1994 emis de CJSDPAT PRAHOVA;		
B1	Intabulare, drept de PROPRIETATE, dobandit prin Reconstituire, cota actuala 1/1, cota initiala 1/1	A1
	1) **DUMITRU I NICOLAE** DEFUNCT:Da	

C. Partea III. SARCINI .

Inscrieri privind dezmembramintele dreptului de proprietate, drepturi reale de garanţie şi sarcini	Referinţe
NU SUNT	

Neutilizabil în circuitul civil

Anexa Nr. 1 La Partea I

Teren

Nr cadastral	Suprafaţa (mp)*	Observaţii / Referinţe
	12.547	

* Suprafaţa este determinată in planul de proiecţie Stereo 70.

DETALII LINIARE IMOBIL

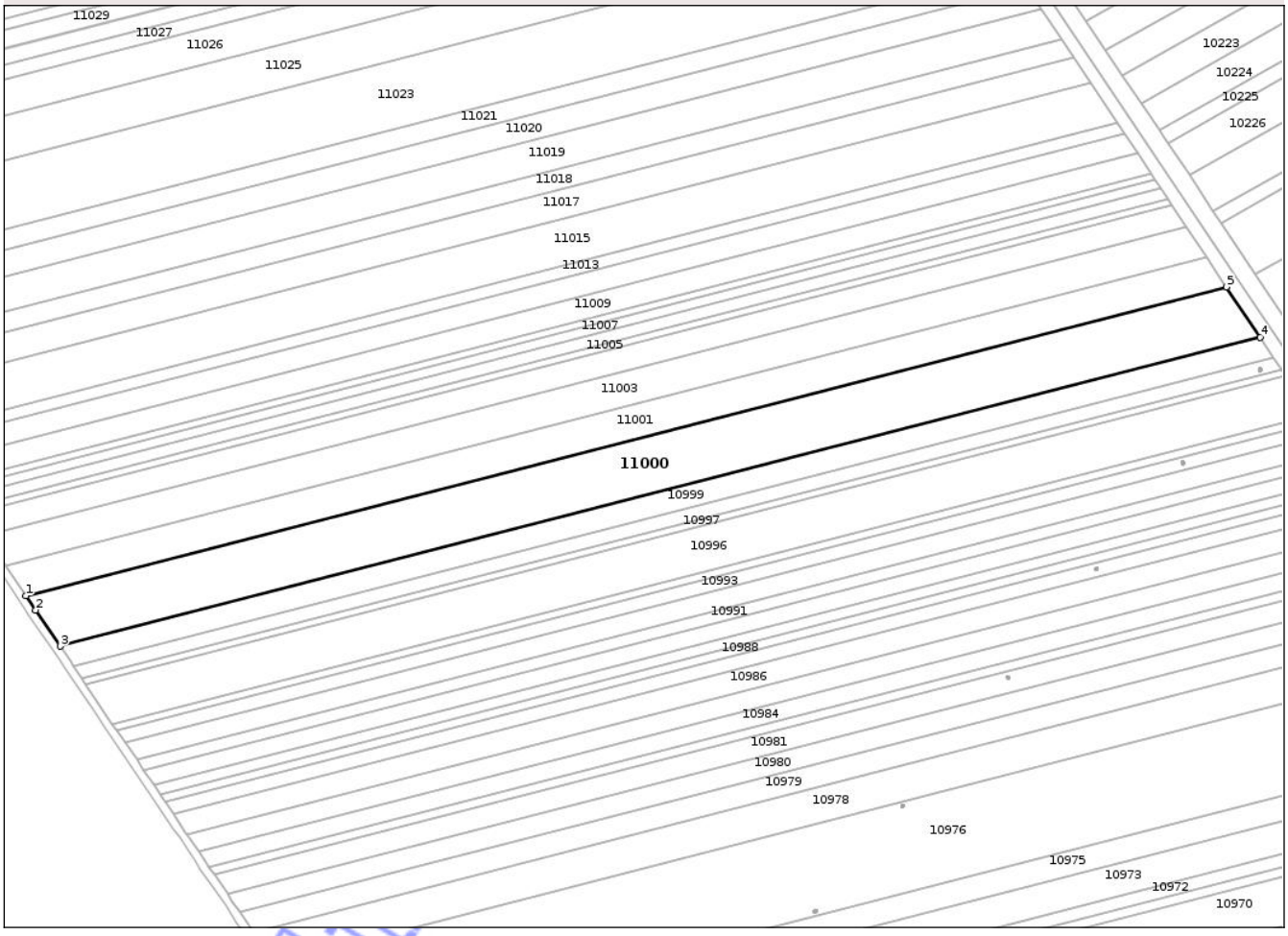

Date referitoare la teren

Crt	Categorie folosinţă	Intra vilan	Suprafaţa (mp)	Tarla	Parcelă	Nr. topo	Observaţii / Referinţe
1	arabil	NU	12.547	99	513/77	-	

Lungime Segmente
1) Valorile lungimilor segmentelor sunt obţinute din proiecţie în plan.

Punct început	X / Y	Punct sfârşit	X / Y	Lungime segment (** (m)
1	567.195,288 379.049,476	2	567.199,399 379.043,408	7.329
2	567.199,399 379.043,408	3	567.209,64 379.028,29	18.26
3	567.209,64 379.028,29	4	567.714,008 379.157,868	520.747
4	567.714,008 379.157,868	5	567.699,836 379.179,099	25.526
5	567.699,836 379.179,099	1	567.195,288 379.049,476	520.933

Document care conţine date cu caracter personal, protejat de prevederile Regulamentului (UE) nr. 679/2016 şi Legii 190/2018

**** Lungimile segmentelor sunt determinate în planul de proiecţie Stereo 70 şi sunt rotunjite la 1 milimetru.**
***** Distanţa dintre puncte este formată din segmente cumulate ce sunt mai mici decât valoarea 1 milimetru.**

Neutilizabil in circuitul civil

DATE DESPRE IMOBILUL NR. 10720

Oficiul de Cadastru şi Publicitate Imobiliară PRAHOVA
Biroul de Cadastru şi Publicitate Imobiliară Ploieşti

A. Partea I. Descrierea imobilului

TEREN Extravilan

Adresa: Jud. Prahova

Nr. Crt	Nr cadastral Nr. topografic	Suprafaţa* (mp)	Observaţii / Referinţe
A1		3.700	Sector cadastral:87 Teren neimprejmuit;

B. Partea II. Proprietari şi acte

Inscrieri privitoare la dreptul de proprietate şi alte drepturi reale		Referinţe
/		
Act Administrativ nr. 102169, din 26/07/2002 emis de CJSDPAT PRAHOVA;		
B1	Intabulare, drept de PROPRIETATE, dobandit prin Reconstituire, cota actuala 1/1, cota initiala 1/1	A1
	1) **STOICA CORNELIA**	

C. Partea III. SARCINI .

Inscrieri privind dezmembramintele dreptului de proprietate, drepturi reale de garanţie şi sarcini	Referinţe
NU SUNT	

Neutilizabil în circuitul civil

Anexa Nr. 1 La Partea I

Teren

Nr cadastral	Suprafaţa (mp)*	Observaţii / Referinţe
	3.700	

* Suprafaţa este determinată in planul de proiecţie Stereo 70.

DETALII LINIARE IMOBIL

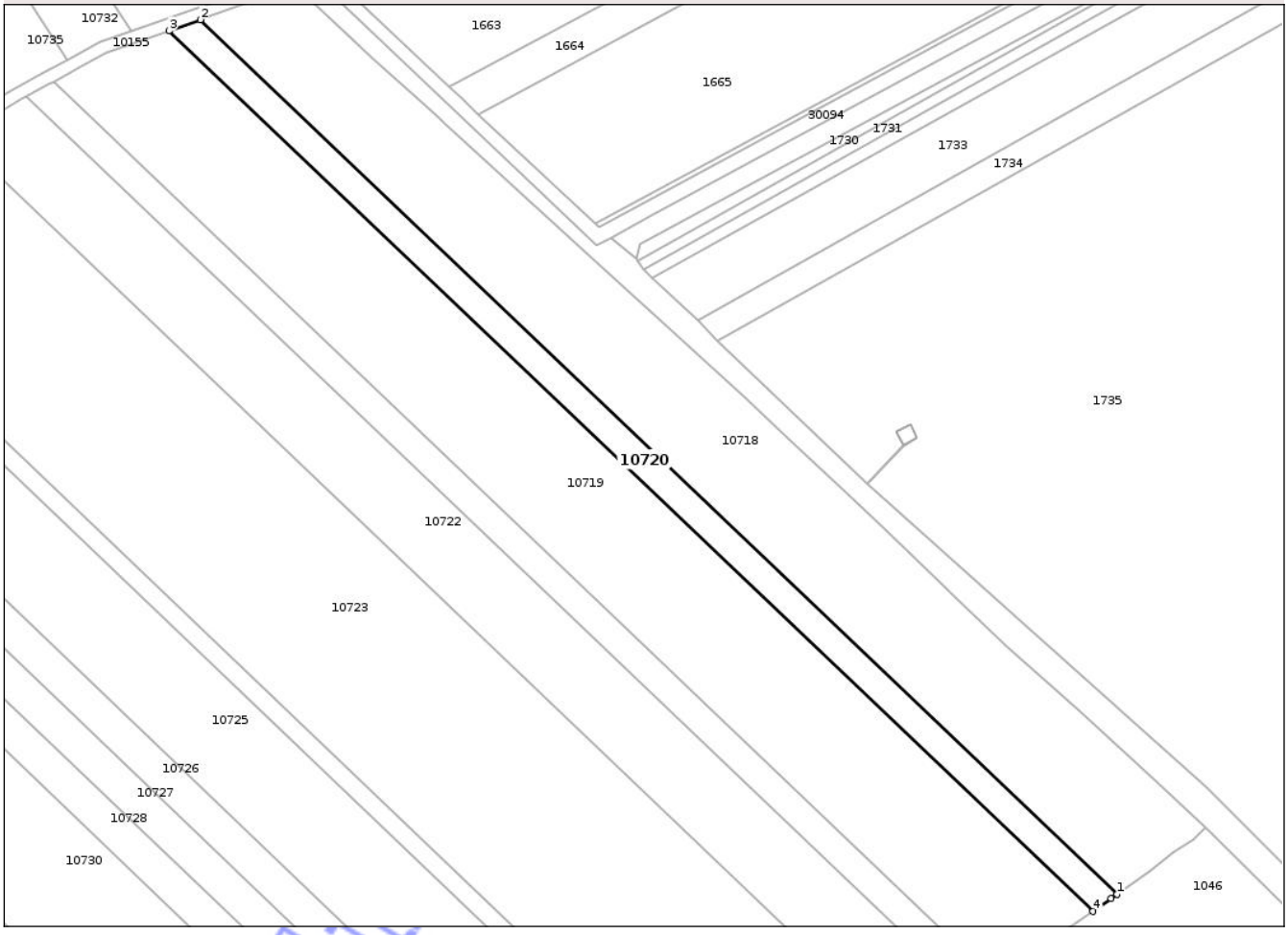

Date referitoare la teren

Crt	Categorie folosinţă	Intra vilan	Suprafaţa (mp)	Tarla	Parcelă	Nr. topo	Observaţii / Referinţe
1	arabil	NU	3.700	107	564/74/2	-	

Lungime Segmente

1) Valorile lungimilor segmentelor sunt obţinute din proiecţie în plan.

Punct început	X / Y	Punct sfârşit	X / Y	Lungime segment (** (m)
1	572.233,683 379.130,263	2	571.944,737 379.405,522	399.071
2	571.944,737 379.405,522	3	571.934,884 379.402,04	10.45
3	571.934,884 379.402,04	4	572.226,085 379.124,851	402.035
4	572.226,085 379.124,851	5	572.231,776 379.128,948	7.012
5	572.231,776 379.128,948	1	572.233,683 379.130,263	2.316

Document care conţine date cu caracter personal, protejat de prevederile Regulamentului (UE) nr. 679/2016 şi Legii 190/2018

**** Lungimile segmentelor sunt determinate în planul de proiecţie Stereo 70 şi sunt rotunjite la 1 milimetru.**
***** Distanţa dintre puncte este formată din segmente cumulate ce sunt mai mici decât valoarea 1 milimetru.**

Neutilizabil in circuitul civil

DATE DESPRE IMOBILUL NR. 10482

Oficiul de Cadastru şi Publicitate Imobiliară PRAHOVA
Biroul de Cadastru şi Publicitate Imobiliară Ploieşti

A. Partea I. Descrierea imobilului

TEREN Extravilan

Adresa: Jud. Prahova

Nr. Crt	Nr cadastral Nr. topografic	Suprafaţa* (mp)	Observaţii / Referinţe
A1		5.000	Sector cadastral:88 Teren neimprejmuit;

B. Partea II. Proprietari şi acte

Inscrieri privitoare la dreptul de proprietate şi alte drepturi reale		Referinţe
/		
Act Administrativ nr. 51595, din 16/01/1996 emis de CJSDPAT PRAHOVA;		
B1	Intabulare, drept de PROPRIETATE, dobandit prin Reconstituire, cota actuala 6/7, cota initiala 6/7	A1
	1) **STROE GH VASILE**	
Act Notarial nr. 98, din 04/08/2021 emis de SPN LEX;		
B2	Intabulare, drept de PROPRIETATE, dobandit prin Succesiune, cota actuala 1/7, cota initiala 1/7	A1
	1) **STROE ȘTEFAN**	

C. Partea III. SARCINI .

Inscrieri privind dezmembramintele dreptului de proprietate, drepturi reale de garanţie şi sarcini	Referinţe
NU SUNT	

Neutilizabil în circuitul civil

Anexa Nr. 1 La Partea I

Teren

Nr cadastral	Suprafaţa (mp)*	Observaţii / Referinţe
	5.000	

* Suprafaţa este determinată in planul de proiecţie Stereo 70.

DETALII LINIARE IMOBIL



Date referitoare la teren

Crt	Categorie folosinţă	Intra vilan	Suprafaţa (mp)	Tarla	Parcelă	Nr. topo	Observaţii / Referinţe
1	arabil	NU	5.000	104	535/20	-	In act P535/18

Lungime Segmente

1) Valorile lungimilor segmentelor sunt obţinute din proiecţie în plan.

Punct început	X / Y	Punct sfârşit	X / Y	Lungime segment (** (m)
1	569.610,339 378.288,756	2	569.613,406 378.282,678	6.808
2	569.613,406 378.282,678	3	570.223,186 378.706,199	742.43
3	570.223,186 378.706,199	4	570.218,93 378.711,45	6.759
4	570.218,93 378.711,45	1	569.610,339 378.288,756	740.981

**** Lungimile segmentelor sunt determinate în planul de proiecţie Stereo 70 şi sunt rotunjite la 1 milimetru.**

Document care conţine date cu caracter personal, protejat de prevederile Regulamentului (UE) nr. 679/2016 şi Legii 190/2018

***** Distanţa dintre puncte este formată din segmente cumulate ce sunt mai mici decât valoarea 1 milimetru.**

Neutilizabil in circuitul civil

DATE DESPRE IMOBILUL NR. 10483

Oficiul de Cadastru şi Publicitate Imobiliară PRAHOVA
Biroul de Cadastru şi Publicitate Imobiliară Ploieşti

A. Partea I. Descrierea imobilului

TEREN Extravilan

Adresa: Jud. Prahova, Tarlaua Nr.104,Parcela A.535/21

Nr. Crt	Nr cadastral Nr. topografic	Suprafaţa* (mp)	Observaţii / Referinţe
A1	24250	Din acte: 5.000 Masurata: 5.074	Sector cadastral:88 Teren neimprejmuit;

B. Partea II. Proprietari şi acte

Inscrieri privitoare la dreptul de proprietate şi alte drepturi reale		Referinţe
73018 / 16/09/2014		
Act Administrativ nr. 54403, din 08/02/1996 emis de COMISIA JUDETEANA PENTRU STABILIREA DREPTURILOR (DE PROPRIETATE ASUPRA TERENURILOR PRAHOVA);		
B2	se noteaza faptul ca imobilul se afla sub incidenta art. 3, alin. 1 din Legea nr 17/2014	A1
3015 / 14/01/2016		
Act Notarial nr. 992, din 06/05/2015 emis de NP TONEATA MARIA (act administrativ nr. T2 - 14452/28. 12.2015 emis de STATUL MAJOR GENERAL - UNITATEA MILITARA 02700 BUCURESTI; act notarial nr. 130/26. 01.2016 emis de NP TONEATA MARIA);		
B6	Intabulare, drept de PROPRIETATEcumparare, dobandit prin Conventie, cota actuala 1/1, cota initiala 1/1	A1
	1) **SC PROFESSIONAL FARMA LINE SRL**, CIF:13637588	

C. Partea III. SARCINI .

Inscrieri privind dezmembramintele dreptului de proprietate, drepturi reale de garanţie şi sarcini	Referinţe
NU SUNT	

Neutilizabil în circuitul civil

Anexa Nr. 1 La Partea I

Teren

Nr cadastral	Suprafaţa (mp)*	Observaţii / Referinţe
24250	Din acte: 5.000 Masurata: 5.074	

* Suprafaţa este determinată in planul de proiecţie Stereo 70.

DETALII LINIARE IMOBIL



Date referitoare la teren

Crt	Categorie folosinţă	Intra vilan	Suprafaţa (mp)	Tarla	Parcelă	Nr. topo	Observaţii / Referinţe
1	arabil	NU	5.074	104	535/21	-	

Lungime Segmente
1) Valorile lungimilor segmentelor sunt obţinute din proiecţie în plan.

Punct început	X / Y	Punct sfârşit	X / Y	Lungime segment (** (m)
1	569.613,406 378.282,678	2	569.616,512 378.276,522	6.895
2	569.616,512 378.276,522	3	570.227,497 378.700,88	743.897
3	570.227,497 378.700,88	4	570.223,186 378.706,199	6.847
4	570.223,186 378.706,199	1	569.613,406 378.282,678	742.43

Neoficial

**** Lungimile segmentelor sunt determinate în planul de proiecţie Stereo 70 şi sunt rotunjite la 1 milimetru.**
***** Distanţa dintre puncte este formată din segmente cumulate ce sunt mai mici decât valoarea 1 milimetru.**

Neutilizabil in circuitul civil

DATE DESPRE IMOBILUL NR. 10484

Oficiul de Cadastru şi Publicitate Imobiliară PRAHOVA
Biroul de Cadastru şi Publicitate Imobiliară Ploieşti

A. Partea I. Descrierea imobilului

TEREN Extravilan

Adresa: Jud. Prahova

Nr. Crt	Nr cadastral Nr. topografic	Suprafaţa* (mp)	Observaţii / Referinţe
A1		5.000	Sector cadastral:88 Teren neimprejmuit;

B. Partea II. Proprietari şi acte

Inscrieri privitoare la dreptul de proprietate şi alte drepturi reale		Referinţe
/		
Act Administrativ nr. 56465, din 25/04/1996 emis de CJSDPAT PRAHOVA;		
B1	Intabulare, drept de PROPRIETATE, dobandit prin Reconstituire, cota actuala 1/1, cota initiala 1/1	A1
	1) **CRĂCIUN ANA** 2) **CRĂCIUN VASILE** 3) **CRĂCIUN TUDOR** 4) **CRĂCIUN GHEORGHE** 5) **CRĂCIUN ION** 6) **CRĂCIUN GH AUREL** 7) **CIOBANU MARIA** 8) **CRĂCIUN D GHEORGHE**	

C. Partea III. SARCINI .

Inscrieri privind dezmembramintele dreptului de proprietate, drepturi reale de garanţie şi sarcini	Referinţe
NU SUNT	

Neutilizabil in circuitul civil

Anexa Nr. 1 La Partea I

Teren

Nr cadastral	Suprafaţa (mp)*	Observaţii / Referinţe
	5.000	

* Suprafaţa este determinată in planul de proiecţie Stereo 70.

DETALII LINIARE IMOBIL



Date referitoare la teren

Crt	Categorie folosinţă	Intra vilan	Suprafaţa (mp)	Tarla	Parcelă	Nr. topo	Observaţii / Referinţe
1	arabil	NU	5.000	104	535/22	-	

Lungime Segmente
1) Valorile lungimilor segmentelor sunt obţinute din proiecţie în plan.

Punct început	X / Y	Punct sfârşit	X / Y	Lungime segment (** (m)
1	569.616,512 378.276,522	2	569.619,566 378.270,468	6.781
2	569.619,566 378.270,468	3	570.231,737 378.695,65	745.341
3	570.231,737 378.695,65	4	570.227,497 378.700,88	6.733
4	570.227,497 378.700,88	1	569.616,512 378.276,522	743.897

**** Lungimile segmentelor sunt determinate în planul de proiecţie Stereo 70 şi sunt rotunjite la 1 milimetru.**

Document care conţine date cu caracter personal, protejat de prevederile Regulamentului (UE) nr. 679/2016 şi Legii 190/2018

***** Distanţa dintre puncte este formată din segmente cumulate ce sunt mai mici decât valoarea 1 milimetru.**

Neutilizabil in circuitul civil

DATE DESPRE IMOBILUL NR. 10485

Oficiul de Cadastru şi Publicitate Imobiliară PRAHOVA
Biroul de Cadastru şi Publicitate Imobiliară Ploieşti

A. Partea I. Descrierea imobilului

TEREN Extravilan

Adresa: Jud. Prahova

Nr. Crt	Nr cadastral Nr. topografic	Suprafaţa* (mp)	Observaţii / Referinţe
A1		5.000	Sector cadastral:88 Teren neimprejmuit;

B. Partea II. Proprietari şi acte

Inscrieri privitoare la dreptul de proprietate şi alte drepturi reale		Referinţe
/		
Act Administrativ nr. 54478, din 11/03/1996 emis de CJSDPAT PRAHOVA;		
B1	Intabulare, drept de PROPRIETATE, dobandit prin Reconstituire, cota actuala 1/1, cota initiala 1/1	A1
	1) **SIMA NICOLAE** 2) **STROE JANA FLOARE** 3) **SIMA ION** 4) **CRĂCIUN MARIA** 5) **SIMA CONSTANTIN**	

C. Partea III. SARCINI .

Inscrieri privind dezmembramintele dreptului de proprietate, drepturi reale de garanţie şi sarcini	Referinţe
NU SUNT	

Neutilizabil în circuitul civil

Anexa Nr. 1 La Partea I

Teren

Nr cadastral	Suprafaţa (mp)*	Observaţii / Referinţe
	5.000	

* Suprafaţa este determinată in planul de proiecţie Stereo 70.

DETALII LINIARE IMOBIL



Date referitoare la teren

Crt	Categorie folosinţă	Intra vilan	Suprafaţa (mp)	Tarla	Parcelă	Nr. topo	Observaţii / Referinţe
1	arabil	NU	5.000	104	535/23	-	

Lungime Segmente

1) Valorile lungimilor segmentelor sunt obţinute din proiecţie în plan.

Punct început	X / Y	Punct sfârşit	X / Y	Lungime segment (** (m)
1	569.619,566 378.270,468	2	569.622,615 378.264,426	6.768
2	569.622,615 378.264,426	3	570.235,969 378.690,429	746.781
3	570.235,969 378.690,429	4	570.231,737 378.695,65	6.721
4	570.231,737 378.695,65	1	569.619,566 378.270,468	745.341

**** Lungimile segmentelor sunt determinate în planul de proiecţie Stereo 70 şi sunt rotunjite la 1 milimetru.**

Document care conţine date cu caracter personal, protejat de prevederile Regulamentului (UE) nr. 679/2016 şi Legii 190/2018

***** Distanţa dintre puncte este formată din segmente cumulate ce sunt mai mici decât valoarea 1 milimetru.**

Neutilizabil in circuitul civil

DATE DESPRE IMOBILUL NR. 10486

Oficiul de Cadastru şi Publicitate Imobiliară PRAHOVA
Biroul de Cadastru şi Publicitate Imobiliară Ploiești

A. Partea I. Descrierea imobilului

TEREN Extravilan

Adresa: Jud. Prahova

Nr. Crt	Nr cadastral Nr. topografic	Suprafaţa* (mp)	Observaţii / Referinţe
A1		5.000	Sector cadastral:88 Teren neimprejmuit;

B. Partea II. Proprietari şi acte

Inscrieri privitoare la dreptul de proprietate şi alte drepturi reale		Referinţe
/		
Act Administrativ nr. 51502, din 29/11/1995 emis de CJSDPAT PRAHOVA;		
B1	Intabulare, drept de PROPRIETATE, dobandit prin Reconstituire, cota actuala 1/1, cota initiala 1/1	A1
	1) **VASILE TUDOR** 2) **TELEANU ELISABETA** 3) **NEDELCU ELENA** 4) **MARIN STELIANA**	

C. Partea III. SARCINI .

Inscrieri privind dezmembramintele dreptului de proprietate, drepturi reale de garanţie şi sarcini	Referinţe
NU SUNT	

Neutilizabil în circuitul civil

Anexa Nr. 1 La Partea I

Teren

Nr cadastral	Suprafaţa (mp)*	Observaţii / Referinţe
	5.000	

* Suprafaţa este determinată in planul de proiecţie Stereo 70.

DETALII LINIARE IMOBIL



Date referitoare la teren

Crt	Categorie folosinţă	Intra vilan	Suprafaţa (mp)	Tarla	Parcelă	Nr. topo	Observaţii / Referinţe
1	arabil	NU	5.000	104	535/24	-	In act P535/22

Lungime Segmente

1) Valorile lungimilor segmentelor sunt obţinute din proiecţie în plan.

Punct început	X / Y	Punct sfârşit	X / Y	Lungime segment (** (m)
1	569.622,615 378.264,426	2	569.625,657 378.258,395	6.755
2	569.625,657 378.258,395	3	570.240,193 378.685,219	748.22
3	570.240,193 378.685,219	4	570.235,969 378.690,429	6.707
4	570.235,969 378.690,429	1	569.622,615 378.264,426	746.781

**** Lungimile segmentelor sunt determinate în planul de proiecţie Stereo 70 şi sunt rotunjite la 1 milimetru.**

Document care conţine date cu caracter personal, protejat de prevederile Regulamentului (UE) nr. 679/2016 şi Legii 190/2018

***** Distanţa dintre puncte este formată din segmente cumulate ce sunt mai mici decât valoarea 1 milimetru.**

Neutilizabil in circuitul civil

DATE DESPRE IMOBILUL NR. 10487

Oficiul de Cadastru şi Publicitate Imobiliară PRAHOVA
Biroul de Cadastru şi Publicitate Imobiliară Ploieşti

A. Partea I. Descrierea imobilului

TEREN Extravilan

Adresa: Jud. Prahova

Nr. Crt	Nr cadastral Nr. topografic	Suprafaţa* (mp)	Observaţii / Referinţe
A1		5.000	Sector cadastral:88 Teren neimprejmuit;

B. Partea II. Proprietari şi acte

Inscrieri privitoare la dreptul de proprietate şi alte drepturi reale		Referinţe
/		
Act Administrativ nr. 58254, din 27/11/1996 emis de CJSDPAT PRAHOVA;		
B1	Intabulare, drept de PROPRIETATE, dobandit prin Reconstituire, cota actuala 1/1, cota initiala 1/1	A1
	1) **NIŢICU ELENA** 2) **DRUGĂ VIORICA** 3) **CRĂCIUN PETRE**	

C. Partea III. SARCINI .

Inscrieri privind dezmembramintele dreptului de proprietate, drepturi reale de garanţie şi sarcini	Referinţe
NU SUNT	

Neutilizabil în circuitul civil

Anexa Nr. 1 La Partea I

Teren

Nr cadastral	Suprafaţa (mp)*	Observaţii / Referinţe
	5.000	

* Suprafaţa este determinată in planul de proiecţie Stereo 70.

DETALII LINIARE IMOBIL



Date referitoare la teren

Crt	Categorie folosinţă	Intra vilan	Suprafaţa (mp)	Tarla	Parcelă	Nr. topo	Observaţii / Referinţe
1	arabil	NU	5.000	104	535/25	-	

Lungime Segmente

1) Valorile lungimilor segmentelor sunt obţinute din proiecţie în plan.

Punct început	X / Y	Punct sfârşit	X / Y	Lungime segment (** (m)
1	569.625,657 378.258,395	2	569.628,694 378.252,376	6.742
2	569.628,694 378.252,376	3	570.244,409 378.680,018	749.655
3	570.244,409 378.680,018	4	570.240,193 378.685,219	6.695
4	570.240,193 378.685,219	1	569.625,657 378.258,395	748.22

**** Lungimile segmentelor sunt determinate în planul de proiecţie Stereo 70 şi sunt rotunjite la 1 milimetru.**

Document care conţine date cu caracter personal, protejat de prevederile Regulamentului (UE) nr. 679/2016 şi Legii 190/2018

***** Distanţa dintre puncte este formată din segmente cumulate ce sunt mai mici decât valoarea 1 milimetru.**

Neutilizabil in circuitul civil

DATE DESPRE IMOBILUL NR. 10488

Oficiul de Cadastru şi Publicitate Imobiliară PRAHOVA
Biroul de Cadastru şi Publicitate Imobiliară Ploieşti

A. Partea I. Descrierea imobilului

TEREN Extravilan

Adresa: Jud. Prahova

Nr. Crt	Nr cadastral Nr. topografic	Suprafaţa* (mp)	Observaţii / Referinţe
A1		10.000	Sector cadastral:88 Teren neimprejmuit;

B. Partea II. Proprietari şi acte

Inscrieri privitoare la dreptul de proprietate şi alte drepturi reale		Referinţe
/		
Act Administrativ nr. 58262, din 27/11/1996 emis de CJSDPAT PRAHOVA;		
B1	Intabulare, drept de PROPRIETATE, dobandit prin Reconstituire, cota actuala 1/1, cota initiala 1/1	A1
	1) **STROE VASILE** 2) **STROE ION** 3) **STROE CONSTANTIN** 4) **STROE PETRE** 5) **STROE MANOLE**	

C. Partea III. SARCINI .

Inscrieri privind dezmembramintele dreptului de proprietate, drepturi reale de garanţie şi sarcini	Referinţe
NU SUNT	

Neutilizabil in circuitul civil

Anexa Nr. 1 La Partea I

Teren

Nr cadastral	Suprafaţa (mp)*	Observaţii / Referinţe
	10.000	

* Suprafaţa este determinată in planul de proiecţie Stereo 70.

DETALII LINIARE IMOBIL



Date referitoare la teren

Crt	Categorie folosinţă	Intra vilan	Suprafaţa (mp)	Tarla	Parcelă	Nr. topo	Observaţii / Referinţe
1	arabil	NU	10.000	104	535/26	-	

Lungime Segmente

1) Valorile lungimilor segmentelor sunt obţinute din proiecţie în plan.

Punct început	X / Y	Punct sfârşit	X / Y	Lungime segment (** (m)
1	569.628,694 378.252,376	2	569.634,75 378.240,372	13.445
2	569.634,75 378.240,372	3	570.252,816 378.669,647	752.518
3	570.252,816 378.669,647	4	570.244,409 378.680,018	13.35
4	570.244,409 378.680,018	1	569.628,694 378.252,376	749.655

**** Lungimile segmentelor sunt determinate în planul de proiecţie Stereo 70 şi sunt rotunjite la 1 milimetru.**

Document care conţine date cu caracter personal, protejat de prevederile Regulamentului (UE) nr. 679/2016 şi Legii 190/2018

***** Distanţa dintre puncte este formată din segmente cumulate ce sunt mai mici decât valoarea 1 milimetru.**

Neutilizabil in circuitul civil

DATE DESPRE IMOBILUL NR. 10489

Oficiul de Cadastru şi Publicitate Imobiliară PRAHOVA
Biroul de Cadastru şi Publicitate Imobiliară Ploiești

A. Partea I. Descrierea imobilului

TEREN Extravilan

Adresa: Jud. Prahova

Nr. Crt	Nr cadastral Nr. topografic	Suprafaţa* (mp)	Observaţii / Referinţe
A1		5.000	Sector cadastral:88 Teren neimprejmuit;

B. Partea II. Proprietari şi acte

Inscrieri privitoare la dreptul de proprietate şi alte drepturi reale		Referinţe
/		
Hotarare Judecatoreasca nr. 35, din 05/01/2007 emis de JUDECĂTORIA PLOIEȘTI;		
B1	Intabulare, drept de PROPRIETATE, dobandit prin Iesire Din Indiviziune, cota actuala 1/1, cota initiala 1/1	A1
	1) **MIHĂILĂ GEORGETA**	

C. Partea III. SARCINI .

Inscrieri privind dezmembramintele dreptului de proprietate, drepturi reale de garanţie şi sarcini	Referinţe
NU SUNT	

Neutilizabil în circuitul civil

Anexa Nr. 1 La Partea I

Teren

Nr cadastral	Suprafaţa (mp)*	Observaţii / Referinţe
	5.000	

* Suprafaţa este determinată in planul de proiecţie Stereo 70.

DETALII LINIARE IMOBIL



Date referitoare la teren

Crt	Categorie folosinţă	Intra vilan	Suprafaţa (mp)	Tarla	Parcelă	Nr. topo	Observaţii / Referinţe
1	arabil	NU	5.000	104	535/27	-	

Lungime Segmente
1) Valorile lungimilor segmentelor sunt obţinute din proiecţie în plan.

Punct început	X / Y	Punct sfârşit	X / Y	Lungime segment (** (m)
1	569.634,75 378.240,372	2	569.637,77 378.234,387	6.704
2	569.637,77 378.234,387	3	570.257,007 378.664,476	753.944
3	570.257,007 378.664,476	4	570.252,816 378.669,647	6.656
4	570.252,816 378.669,647	1	569.634,75 378.240,372	752.518

**** Lungimile segmentelor sunt determinate în planul de proiecţie Stereo 70 şi sunt rotunjite la 1 milimetru.**

Document care conţine date cu caracter personal, protejat de prevederile Regulamentului (UE) nr. 679/2016 şi Legii 190/2018

***** Distanţa dintre puncte este formată din segmente cumulate ce sunt mai mici decât valoarea 1 milimetru.**

Neutilizabil in circuitul civil

DATE DESPRE IMOBILUL NR. 10490

Oficiul de Cadastru şi Publicitate Imobiliară PRAHOVA
Biroul de Cadastru şi Publicitate Imobiliară Ploieşti

A. Partea I. Descrierea imobilului

TEREN Extravilan

Adresa: Jud. Prahova

Nr. Crt	Nr cadastral Nr. topografic	Suprafaţa* (mp)	Observaţii / Referinţe
A1		20.000	Sector cadastral:88 Teren neimprejmuit;

B. Partea II. Proprietari şi acte

Inscrieri privitoare la dreptul de proprietate şi alte drepturi reale		Referinţe
/		
Act Administrativ nr. 58219, din 29/05/1996 emis de CJSDPAT PRAHOVA;		
B1	Intabulare, drept de PROPRIETATE, dobandit prin Reconstituire, cota actuala 16/32, cota initiala 16/32	A1
	1) **MIHĂILĂ ION** 2) **NICOLESCU VALENTIN** 3) **MIHĂILĂ I FLOAREA**	
Act Notarial nr. 169, din 26/06/2009 emis de BNP ASOCIAȚI LUPU MARIAN ȘI LUPU MARIA-LUIZA;		
B2	Intabulare, drept de PROPRIETATE, dobandit prin Succesiune, cota actuala 6/32, cota initiala 6/32	A1
	1) **NICOLESCU MIHAI**	
B3	Intabulare, drept de PROPRIETATE, dobandit prin Succesiune, cota actuala 6/32, cota initiala 6/32	A1
	1) **SĂVESCU ANGELA**	
Act Notarial nr. 285, din 24/11/2009 emis de BNP ASOCIAȚI LUPU MARIAN ȘI LUPU MARIA-LUIZA;		
B4	Intabulare, drept de PROPRIETATE, dobandit prin Succesiune, cota actuala 2/32, cota initiala 2/32	A1
	1) **NICOLESCU MIHAI**	
B5	Intabulare, drept de PROPRIETATE, dobandit prin Succesiune, cota actuala 2/32, cota initiala 2/32	A1
	1) **SĂVESCU ANGELA**	

C. Partea III. SARCINI .

Inscrieri privind dezmembramintele dreptului de proprietate, drepturi reale de garanţie şi sarcini	Referinţe
NU SUNT	

Neautentificat în circuitul civil

Anexa Nr. 1 La Partea I

Teren

Nr cadastral	Suprafaţa (mp)*	Observaţii / Referinţe
	20.000	

* Suprafaţa este determinată in planul de proiecţie Stereo 70.

DETALII LINIARE IMOBIL



Date referitoare la teren

Crt	Categorie folosinţă	Intra vilan	Suprafaţa (mp)	Tarla	Parcelă	Nr. topo	Observaţii / Referinţe
1	arabil	NU	20.000	104	535/28	-	

Lungime Segmente

1) Valorile lungimilor segmentelor sunt obţinute din proiecţie în plan.

Punct început	X / Y	Punct sfârşit	X / Y	Lungime segment (** (m)
1	569.637,77 378.234,387	2	569.649,791 378.210,56	26.688
2	569.649,791 378.210,56	3	570.273,695 378.643,89	759.626
3	570.273,695 378.643,89	4	570.257,007 378.664,476	26.5
4	570.257,007 378.664,476	1	569.637,77 378.234,387	753.944

**** Lungimile segmentelor sunt determinate în planul de proiecţie Stereo 70 şi sunt rotunjite la 1 milimetru.**

Document care conţine date cu caracter personal, protejat de prevederile Regulamentului (UE) nr. 679/2016 şi Legii 190/2018

***** Distanţa dintre puncte este formată din segmente cumulate ce sunt mai mici decât valoarea 1 milimetru.**

Neutilizabil in circuitul civil

DATE DESPRE IMOBILUL NR. 10491

Oficiul de Cadastru şi Publicitate Imobiliară PRAHOVA
Biroul de Cadastru şi Publicitate Imobiliară Ploieşti

A. Partea I. Descrierea imobilului

TEREN Extravilan

Adresa: Jud. Prahova

Nr. Crt	Nr cadastral Nr. topografic	Suprafaţa* (mp)	Observaţii / Referinţe
A1		5.000	Sector cadastral:88 Teren neimprejmuit;

B. Partea II. Proprietari şi acte

Inscrieri privitoare la dreptul de proprietate şi alte drepturi reale		Referinţe
/		
Act Notarial nr. 169, din 26/06/2009 emis de BNP ASOCIAȚI LUPU MARIAN ȘI LUPU MARIA-LUIZA;		
B1	Intabulare, drept de PROPRIETATE, dobandit prin Succesiune, cota actuala 6/16, cota initiala 6/16	A1
	1) **NICOLESCU MIHAI**	
B2	Intabulare, drept de PROPRIETATE, dobandit prin Succesiune, cota actuala 6/16, cota initiala 6/16	A1
	1) **SĂVESCU ANGELA**	
Act Notarial nr. 285, din 24/11/2009 emis de BNP ASOCIAȚI LUPU MARIAN ȘI LUPU MARIA-LUIZA;		
B3	Intabulare, drept de PROPRIETATE, dobandit prin Succesiune, cota actuala 2/16, cota initiala 2/16	A1
	1) **NICOLESCU MIHAI**	
B4	Intabulare, drept de PROPRIETATE, dobandit prin Succesiune, cota actuala 2/16, cota initiala 2/16	A1
	1) **SĂVESCU ANGELA**	

C. Partea III. SARCINI .

Inscrieri privind dezmembramintele dreptului de proprietate, drepturi reale de garanţie şi sarcini	Referinţe
NU SUNT	

Neutilizabil în circuitul civil

Anexa Nr. 1 La Partea I

Teren

Nr cadastral	Suprafaţa (mp)*	Observaţii / Referinţe
	5.000	

* Suprafaţa este determinată in planul de proiecţie Stereo 70.

DETALII LINIARE IMOBIL

Date referitoare la teren

Crt	Categorie folosinţă	Intra vilan	Suprafaţa (mp)	Tarla	Parcelă	Nr. topo	Observaţii / Referinţe
1	arabil	NU	5.000	104	535/29	-	In act P535/26

Lungime Segmente
1) Valorile lungimilor segmentelor sunt obţinute din proiecţie în plan.

Punct început	X / Y	Punct sfârşit	X / Y	Lungime segment (** (m)
1	569.649,791 378.210,56	2	569.652,783 378.204,631	6.641
2	569.652,783 378.204,631	3	570.277,848 378.638,768	761.04
3	570.277,848 378.638,768	4	570.277,646 378.639,015	0.319
4	570.277,646 378.639,015	5	570.273,695 378.643,89	6.275
5	570.273,695 378.643,89	1	569.649,791 378.210,56	759.626

Document care conţine date cu caracter personal, protejat de prevederile Regulamentului (UE) nr. 679/2016 şi Legii 190/2018

**** Lungimile segmentelor sunt determinate în planul de proiecţie Stereo 70 şi sunt rotunjite la 1 milimetru.**
***** Distanţa dintre puncte este formată din segmente cumulate ce sunt mai mici decât valoarea 1 milimetru.**

Neutilizabil in circuitul civil

DATE DESPRE IMOBILUL NR. 10492

Oficiul de Cadastru şi Publicitate Imobiliară PRAHOVA
Biroul de Cadastru şi Publicitate Imobiliară Ploieşti

A. Partea I. Descrierea imobilului

TEREN Extravilan

Adresa: Jud. Prahova

Nr. Crt	Nr cadastral Nr. topografic	Suprafaţa* (mp)	Observaţii / Referinţe
A1	25856	10.000	Sector cadastral:88 Teren neimprejmuit;

B. Partea II. Proprietari şi acte

Inscrieri privitoare la dreptul de proprietate şi alte drepturi reale		Referinţe
79976 / 20/08/2020		
Act Normativ nr. 17, din 07/03/2014 emis de PARLAMENTUL ROMANIEI;		
B3	se noteaza faptul ca imobilul se afla sub incidenta art.3 alin.(1) din Legea 17/2014	A1
88157 / 06/07/2021		
Act Notarial nr. 1198, din 02/07/2021 emis de NP Dobre Stelorian Daniel (contract de vanzare cumparare);		
B4	Intabulare, drept de PROPRIETATEcumparare, dobandit prin Conventie, cota actuala 1/1, cota initiala 1/1	A1
	1) **SC KOSAL - AGROSERV SRL**, CIF:21359768	

C. Partea III. SARCINI .

Inscrieri privind dezmembramintele dreptului de proprietate, drepturi reale de garanţie şi sarcini	Referinţe
NU SUNT	

Neutilizabil în circuitul civil

Anexa Nr. 1 La Partea I

Teren

Nr cadastral	Suprafaţa (mp)*	Observaţii / Referinţe
25856	10.000	

* Suprafaţa este determinată in planul de proiecţie Stereo 70.

DETALII LINIARE IMOBIL



Date referitoare la teren

Crt	Categorie folosinţă	Intra vilan	Suprafaţa (mp)	Tarla	Parcelă	Nr. topo	Observaţii / Referinţe
1	arabil	NU	10.000	104	535/30	-	

Lungime Segmente

1) Valorile lungimilor segmentelor sunt obţinute din proiecţie în plan.

Punct început	X / Y	Punct sfârşit	X / Y	Lungime segment (** (m)
1	569.652,783 378.204,631	2	569.658,749 378.192,806	13.245
2	569.658,749 378.192,806	3	570.286,158 378.628,571	763.893
3	570.286,158 378.628,571	4	570.277,848 378.638,768	13.154
4	570.277,848 378.638,768	1	569.652,783 378.204,631	761.04

**** Lungimile segmentelor sunt determinate în planul de proiecţie Stereo 70 şi sunt rotunjite la 1 milimetru.**

Document care conţine date cu caracter personal, protejat de prevederile Regulamentului (UE) nr. 679/2016 şi Legii 190/2018

***** Distanţa dintre puncte este formată din segmente cumulate ce sunt mai mici decât valoarea 1 milimetru.**

Neutilizabil in circuitul civil

DATE DESPRE IMOBILUL NR. 10493

Oficiul de Cadastru şi Publicitate Imobiliară PRAHOVA
Biroul de Cadastru şi Publicitate Imobiliară Ploieşti

A. Partea I. Descrierea imobilului

TEREN Extravilan

Adresa: Jud. Prahova

Nr. Crt	Nr cadastral Nr. topografic	Suprafaţa* (mp)	Observaţii / Referinţe
A1		10.000	Sector cadastral:88 Teren neimprejmuit;

B. Partea II. Proprietari şi acte

Inscrieri privitoare la dreptul de proprietate şi alte drepturi reale		Referinţe
/		
Act Administrativ nr. 54407, din 09/02/1996 emis de CJSDPAT PRAHOVA;		
B1	Intabulare, drept de PROPRIETATE, dobandit prin Reconstituire, cota actuala 1/1, cota initiala 1/1	A1
	1) **OPREA VASILE** 2) **OPREA GHEORGHE**	

C. Partea III. SARCINI .

Inscrieri privind dezmembramintele dreptului de proprietate, drepturi reale de garanţie şi sarcini	Referinţe
NU SUNT	

Neutilizabil în circuitul civil

Anexa Nr. 1 La Partea I

Teren

Nr cadastral	Suprafaţa (mp)*	Observaţii / Referinţe
	10.000	

* Suprafaţa este determinată in planul de proiecţie Stereo 70.

DETALII LINIARE IMOBIL

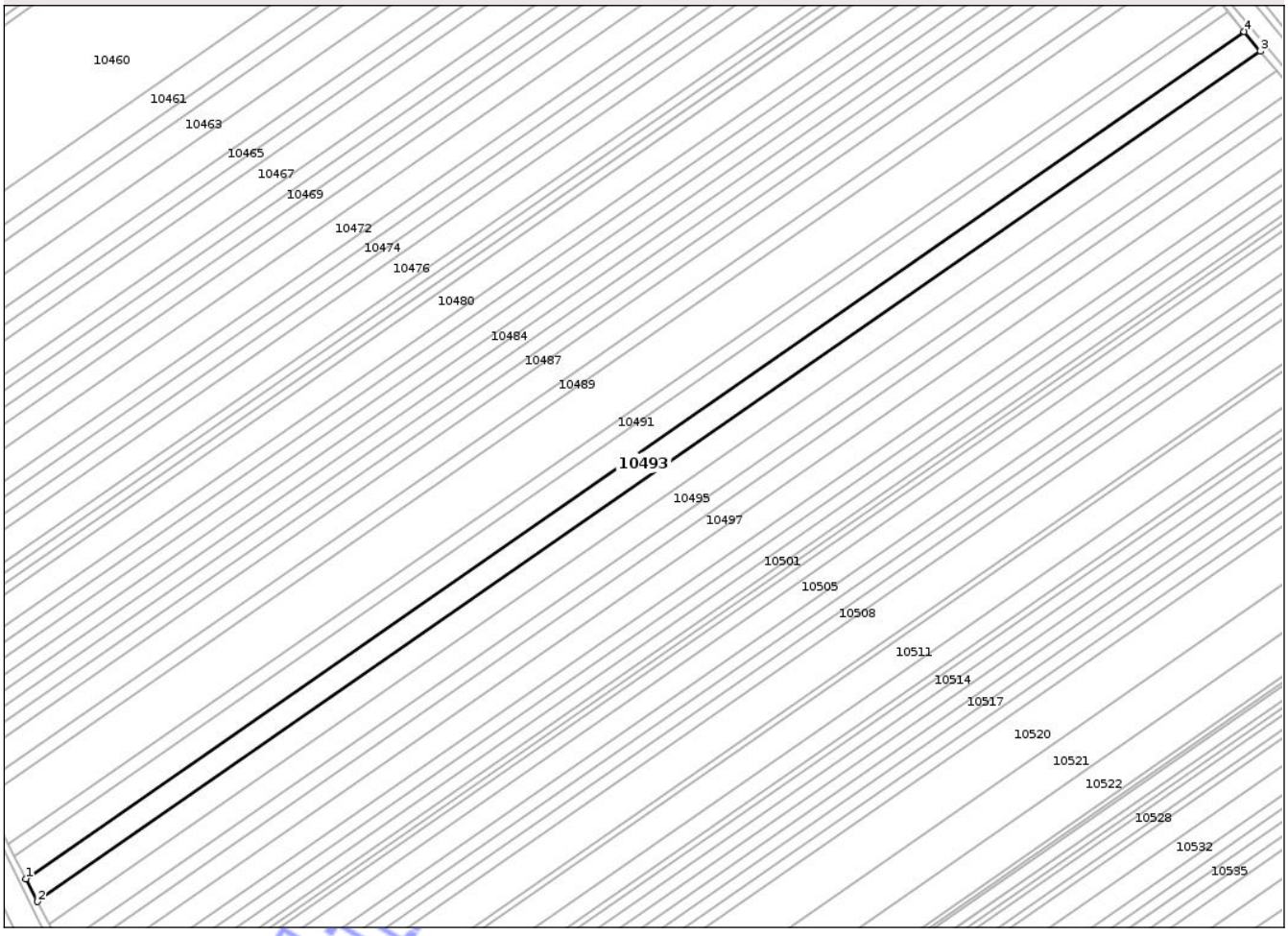

Date referitoare la teren

Crt	Categorie folosinţă	Intra vilan	Suprafaţa (mp)	Tarla	Parcelă	Nr. topo	Observaţii / Referinţe
1	arabil	NU	10.000	104	535/31	-	

Lungime Segmente
1) Valorile lungimilor segmentelor sunt obţinute din proiecţie în plan.

Punct început	X / Y	Punct sfârşit	X / Y	Lungime segment (** (m)
1	569.658,749 378.192,806	2	569.664,692 378.181,025	13.195
2	569.664,692 378.181,025	3	570.294,437 378.618,413	766.738
3	570.294,437 378.618,413	4	570.286,158 378.628,571	13.104
4	570.286,158 378.628,571	1	569.658,749 378.192,806	763.893

**** Lungimile segmentelor sunt determinate în planul de proiecţie Stereo 70 şi sunt rotunjite la 1 milimetru.**

Document care conţine date cu caracter personal, protejat de prevederile Regulamentului (UE) nr. 679/2016 şi Legii 190/2018

***** Distanţa dintre puncte este formată din segmente cumulate ce sunt mai mici decât valoarea 1 milimetru.**

Neutilizabil in circuitul civil

DATE DESPRE IMOBILUL NR. 10494

Oficiul de Cadastru şi Publicitate Imobiliară PRAHOVA
Biroul de Cadastru şi Publicitate Imobiliară Ploieşti

A. Partea I. Descrierea imobilului

TEREN Extravilan

Adresa: Jud. Prahova

Nr. Crt	Nr cadastral Nr. topografic	Suprafaţa* (mp)	Observaţii / Referinţe
A1		10.000	Sector cadastral:88 Teren neimprejmuit;

B. Partea II. Proprietari şi acte

Inscrieri privitoare la dreptul de proprietate şi alte drepturi reale		Referinţe
/		
Act Administrativ nr. 56459, din 24/04/1996 emis de CJSDPAT PRAHOVA;		
B1	Intabulare, drept de PROPRIETATE, dobandit prin Reconstituire, cota actuala 1/1, cota initiala 1/1	A1
	1) **SIMA NICOLAE** DEFUNCT:Da	

C. Partea III. SARCINI .

Inscrieri privind dezmembramintele dreptului de proprietate, drepturi reale de garanţie şi sarcini	Referinţe
NU SUNT	

Neutilizabil în circuitul civil

Anexa Nr. 1 La Partea I

Teren

Nr cadastral	Suprafaţa (mp)*	Observaţii / Referinţe
	10.000	

* Suprafaţa este determinată in planul de proiecţie Stereo 70.

DETALII LINIARE IMOBIL



Date referitoare la teren

Crt	Categorie folosinţă	Intra vilan	Suprafaţa (mp)	Tarla	Parcelă	Nr. topo	Observaţii / Referinţe
1	arabil	NU	10.000	104	535/32	-	

Lungime Segmente

1) Valorile lungimilor segmentelor sunt obţinute din proiecţie în plan.

Punct început	X / Y	Punct sfârşit	X / Y	Lungime segment (** (m)
1	569.664,692 378.181,025	2	569.670,614 378.169,288	13.146
2	569.670,614 378.169,288	3	570.302,686 378.608,292	769.571
3	570.302,686 378.608,292	4	570.294,437 378.618,413	13.057
4	570.294,437 378.618,413	1	569.664,692 378.181,025	766.738

**** Lungimile segmentelor sunt determinate în planul de proiecţie Stereo 70 şi sunt rotunjite la 1 milimetru.**

Document care conţine date cu caracter personal, protejat de prevederile Regulamentului (UE) nr. 679/2016 şi Legii 190/2018

***** Distanţa dintre puncte este formată din segmente cumulate ce sunt mai mici decât valoarea 1 milimetru.**

Neutilizabil in circuitul civil

DATE DESPRE IMOBILUL NR. 10495

Oficiul de Cadastru şi Publicitate Imobiliară PRAHOVA
Biroul de Cadastru şi Publicitate Imobiliară Ploiești

A. Partea I. Descrierea imobilului

TEREN Extravilan

Adresa: Jud. Prahova

Nr. Crt	Nr cadastral Nr. topografic	Suprafaţa* (mp)	Observaţii / Referinţe
A1		10.000	Sector cadastral:88 Teren neimprejmuit;

B. Partea II. Proprietari şi acte

Inscrieri privitoare la dreptul de proprietate şi alte drepturi reale		Referinţe
/		
Act Administrativ nr. 56458, din 24/04/1996 emis de CJSDPAT PRAHOVA;		
B1	Intabulare, drept de PROPRIETATE, dobandit prin Reconstituire, cota actuala 1/1, cota initiala 1/1	A1
	1) **NAE CONSTANTIN**	

C. Partea III. SARCINI .

Inscrieri privind dezmembramintele dreptului de proprietate, drepturi reale de garanţie şi sarcini	Referinţe
NU SUNT	

Neutilizabil în circuitul civil

Anexa Nr. 1 La Partea I

Teren

Nr cadastral	Suprafaţa (mp)*	Observaţii / Referinţe
	10.000	

* Suprafaţa este determinată in planul de proiecţie Stereo 70.

DETALII LINIARE IMOBIL

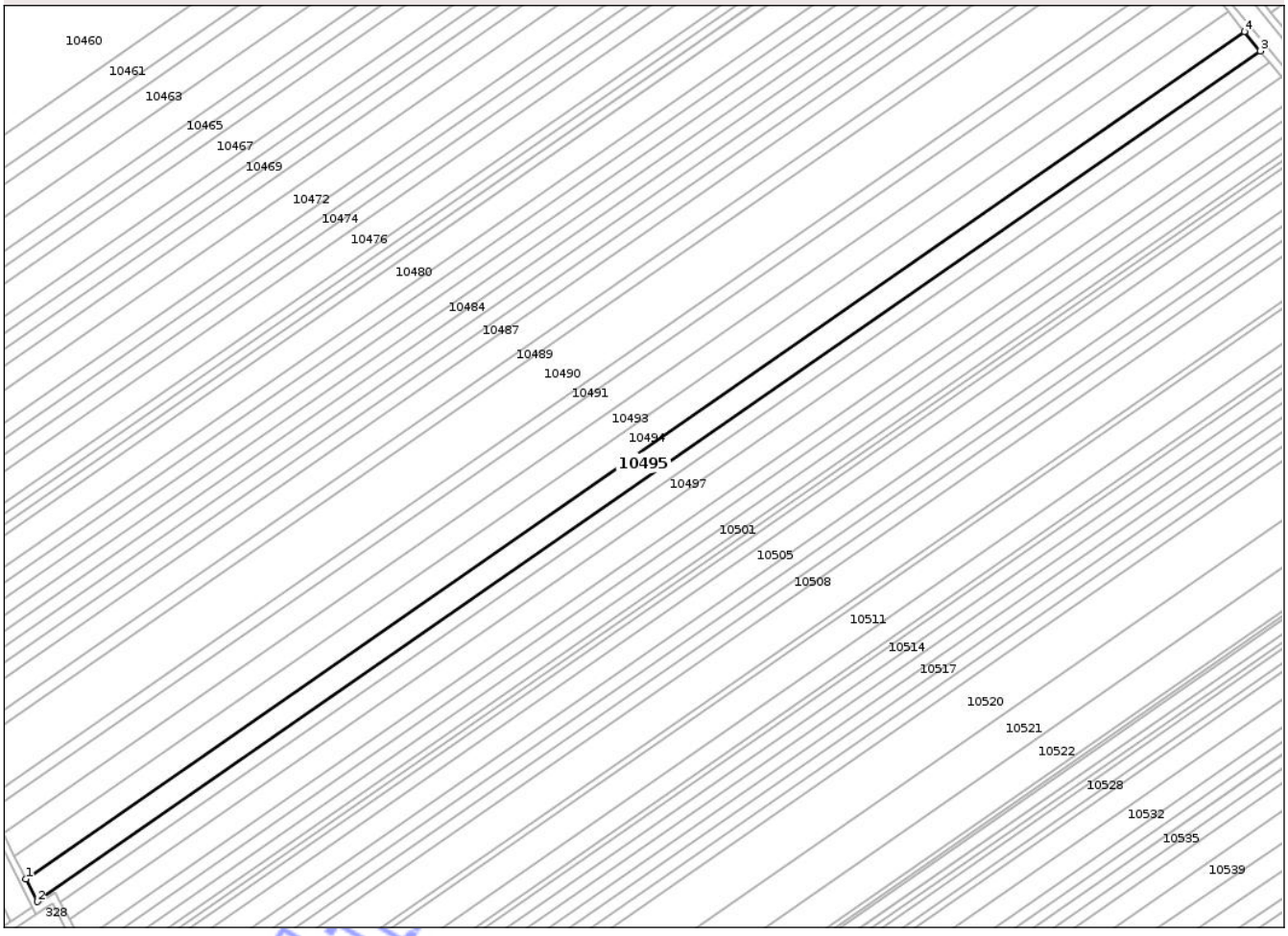

Date referitoare la teren

Crt	Categorie folosinţă	Intra vilan	Suprafaţa (mp)	Tarla	Parcelă	Nr. topo	Observaţii / Referinţe
1	arabil	NU	10.000	104	535/33	-	

Lungime Segmente

1) Valorile lungimilor segmentelor sunt obţinute din proiecţie în plan.

Punct început	X / Y	Punct sfârşit	X / Y	Lungime segment (** (m)
1	569.670,614 378.169,288	2	569.676,514 378.157,594	13.098
2	569.676,514 378.157,594	3	570.310,905 378.598,208	772.394
3	570.310,905 378.598,208	4	570.302,686 378.608,292	13.009
4	570.302,686 378.608,292	1	569.670,614 378.169,288	769.571

**** Lungimile segmentelor sunt determinate în planul de proiecţie Stereo 70 şi sunt rotunjite la 1 milimetru.**

Document care conţine date cu caracter personal, protejat de prevederile Regulamentului (UE) nr. 679/2016 şi Legii 190/2018

***** Distanţa dintre puncte este formată din segmente cumulate ce sunt mai mici decât valoarea 1 milimetru.**

Neutilizabil in circuitul civil

DATE DESPRE IMOBILUL NR. 10496

Oficiul de Cadastru şi Publicitate Imobiliară PRAHOVA
Biroul de Cadastru şi Publicitate Imobiliară Ploieşti

A. Partea I. Descrierea imobilului

TEREN Extravilan

Adresa: Jud. Prahova

Nr. Crt	Nr cadastral Nr. topografic	Suprafaţa* (mp)	Observaţii / Referinţe
A1		5.586	Sector cadastral:88 Teren neimprejmuit;

B. Partea II. Proprietari şi acte

Inscrieri privitoare la dreptul de proprietate şi alte drepturi reale		Referinţe
/		
Act Administrativ nr. 86923, din 29/06/2001 emis de CJSDPAT PRAHOVA;		
B1	Intabulare, drept de PROPRIETATE, dobandit prin Reconstituire, cota actuala 1/1, cota initiala 1/1	A1
	1) **ŞTEFĂNESCU MARIA** 2) **GRUMAZ STELIANA** 3) **PANAIT NICOLAE** 4) **NAE CORNELIA** 5) **PANAIT PETRE** 6) **CRISTEA NICOLAE** DEFUNCT:Da 7) **PANAIT C IOANA**	

C. Partea III. SARCINI .

Inscrieri privind dezmembramintele dreptului de proprietate, drepturi reale de garanţie şi sarcini	Referinţe
NU SUNT	

Neutilizabil in circuitul civil

Anexa Nr. 1 La Partea I

Teren

Nr cadastral	Suprafaţa (mp)*	Observaţii / Referinţe
	5.586	

* Suprafaţa este determinată in planul de proiecţie Stereo 70.

DETALII LINIARE IMOBIL



Date referitoare la teren

Crt	Categorie folosinţă	Intra vilan	Suprafaţa (mp)	Tarla	Parcelă	Nr. topo	Observaţii / Referinţe
1	arabil	NU	5.586	104	535/34	-	

Lungime Segmente
1) Valorile lungimilor segmentelor sunt obţinute din proiecţie în plan.

Punct început	X / Y	Punct sfârşit	X / Y	Lungime segment (** (m)
1	569.676,514 378.157,594	2	569.677,046 378.156,54	1.181
2	569.677,046 378.156,54	3	569.685,81 378.162,506	10.602
3	569.685,81 378.162,506	4	569.688,588 378.157,082	6.094
4	569.688,588 378.157,082	5	570.315,536 378.592,526	763.332
5	570.315,536 378.592,526	6	570.310,905 378.598,208	7.33

Document care conţine date cu caracter personal, protejat de prevederile Regulamentului (UE) nr. 679/2016 şi Legii 190/2018

Punct început	X / Y	Punct sfârşit	X / Y	Lungime segment (** (m)
6	570.310,905 378.598,208	1	569.676,514 378.157,594	772.394

** Lungimile segmentelor sunt determinate în planul de proiecţie Stereo 70 şi sunt rotunjite la 1 milimetru.
*** Distanţa dintre puncte este formată din segmente cumulate ce sunt mai mici decât valoarea 1 milimetru.

Neutilizabil in circuitul civil

DATE DESPRE IMOBILUL NR. 10497

Oficiul de Cadastru şi Publicitate Imobiliară PRAHOVA
Biroul de Cadastru şi Publicitate Imobiliară Ploieşti

A. Partea I. Descrierea imobilului

TEREN Extravilan

Adresa: Jud. Prahova

Nr. Crt	Nr cadastral Nr. topografic	Suprafaţa* (mp)	Observaţii / Referinţe
A1		7.500	Sector cadastral:88 Teren neimprejmuit;

B. Partea II. Proprietari şi acte

Inscrieri privitoare la dreptul de proprietate şi alte drepturi reale		Referinţe
/		
Act Administrativ nr. 58231, din 16/09/1996 emis de CJSDPAT PRAHOVA;		
B1	Intabulare, drept de PROPRIETATE, dobandit prin Reconstituire, cota actuala 1/1, cota initiala 1/1	A1
	1) **ILIE GHEORGHE** 2) **ILIE PETRE** 3) **IANCU CONSTANŢA**	

C. Partea III. SARCINI .

Inscrieri privind dezmembramintele dreptului de proprietate, drepturi reale de garanţie şi sarcini	Referinţe
NU SUNT	

Neutilizabil în circuitul civil

Anexa Nr. 1 La Partea I

Teren

Nr cadastral	Suprafaţa (mp)*	Observaţii / Referinţe
	7.500	

* Suprafaţa este determinată in planul de proiecţie Stereo 70.

DETALII LINIARE IMOBIL



Date referitoare la teren

Crt	Categorie folosinţă	Intra vilan	Suprafaţa (mp)	Tarla	Parcelă	Nr. topo	Observaţii / Referinţe
1	arabil	NU	7.500	104	535/35	-	In act P535/34

Lungime Segmente
1) Valorile lungimilor segmentelor sunt obţinute din proiecţie în plan.

Punct început	X / Y	Punct sfârşit	X / Y	Lungime segment (** (m)
1	569.688,588 378.157,082	2	569.693,1 378.148,269	9.901
2	569.693,1 378.148,269	3	570.321,753 378.584,898	765.408
3	570.321,753 378.584,898	4	570.315,536 378.592,526	9.841
4	570.315,536 378.592,526	1	569.688,588 378.157,082	763.332

**** Lungimile segmentelor sunt determinate în planul de proiecţie Stereo 70 şi sunt rotunjite la 1 milimetru.**

Document care conţine date cu caracter personal, protejat de prevederile Regulamentului (UE) nr. 679/2016 şi Legii 190/2018

***** Distanţa dintre puncte este formată din segmente cumulate ce sunt mai mici decât valoarea 1 milimetru.**

Neutilizabil in circuitul civil

DATE DESPRE IMOBILUL NR. 10498

Oficiul de Cadastru şi Publicitate Imobiliară PRAHOVA
Biroul de Cadastru şi Publicitate Imobiliară Ploieşti

A. Partea I. Descrierea imobilului

TEREN Extravilan

Adresa: Jud. Prahova

Nr. Crt	Nr cadastral Nr. topografic	Suprafaţa* (mp)	Observaţii / Referinţe
A1		10.000	Sector cadastral:88 Teren neimprejmuit;

B. Partea II. Proprietari şi acte

Inscrieri privitoare la dreptul de proprietate şi alte drepturi reale		Referinţe
/		
Act Administrativ nr. 86923, din 29/06/2001 emis de CJSDPAT PRAHOVA;		
B1	Intabulare, drept de PROPRIETATE, dobandit prin Reconstituire, cota actuala 1/1, cota initiala 1/1	A1
	1) **ŞTEFĂNESCU MARIA** 2) **GRUMAZ STELIANA** 3) **PANAIT NICOLAE** 4) **NAE CORNELIA** 5) **PANAIT PETRE** 6) **CRISTEA NICOLAE** DEFUNCT:Da 7) **PANAIT C IOANA**	

C. Partea III. SARCINI .

Inscrieri privind dezmembramintele dreptului de proprietate, drepturi reale de garanţie şi sarcini	Referinţe
NU SUNT	

Neutilizabil in circuitul civil

Anexa Nr. 1 La Partea I

Teren

Nr cadastral	Suprafaţa (mp)*	Observaţii / Referinţe
	10.000	

* Suprafaţa este determinată in planul de proiecţie Stereo 70.

DETALII LINIARE IMOBIL

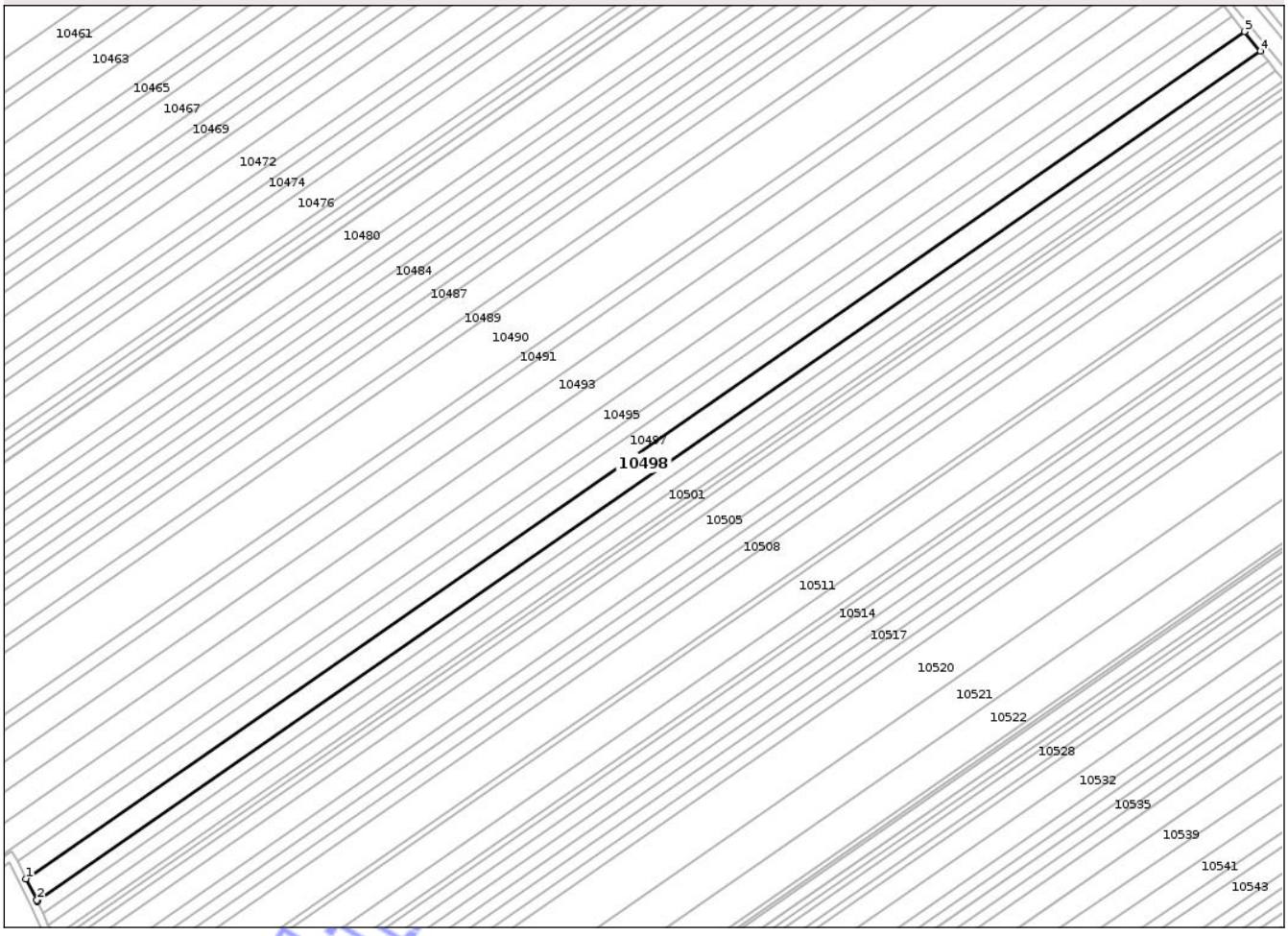

Date referitoare la teren

Crt	Categorie folosinţă	Intra vilan	Suprafaţa (mp)	Tarla	Parcelă	Nr. topo	Observaţii / Referinţe
1	arabil	NU	10.000	104	535/36	-	

Lungime Segmente
1) Valorile lungimilor segmentelor sunt obţinute din proiecţie în plan.

Punct început	X / Y	Punct sfârşit	X / Y	Lungime segment (** (m)
1	569.693,1 378.148,269	2	569.698,735 378.137,263	12.365
2	569.698,735 378.137,263	3	569.699,072 378.136,538	0.799
3	569.699,072 378.136,538	4	570.330,016 378.574,759	768.198
4	570.330,016 378.574,759	5	570.321,753 378.584,898	13.08
5	570.321,753 378.584,898	1	569.693,1 378.148,269	765.408

Document care conţine date cu caracter personal, protejat de prevederile Regulamentului (UE) nr. 679/2016 şi Legii 190/2018

**** Lungimile segmentelor sunt determinate în planul de proiecţie Stereo 70 şi sunt rotunjite la 1 milimetru.**
***** Distanţa dintre puncte este formată din segmente cumulate ce sunt mai mici decât valoarea 1 milimetru.**

Neutilizabil in circuitul civil

DATE DESPRE IMOBILUL NR. 10499

Oficiul de Cadastru şi Publicitate Imobiliară PRAHOVA
Biroul de Cadastru şi Publicitate Imobiliară Ploieşti

A. Partea I. Descrierea imobilului

TEREN Extravilan

Adresa: Jud. Prahova

Nr. Crt	Nr cadastral Nr. topografic	Suprafaţa* (mp)	Observaţii / Referinţe
A1		5.000	Sector cadastral:88 Teren neimprejmuit;

B. Partea II. Proprietari şi acte

Inscrieri privitoare la dreptul de proprietate şi alte drepturi reale		Referinţe
/		
Act Administrativ nr. 51580, din 03/01/1996 emis de CJSDPAT PRAHOVA;		
B1	Intabulare, drept de PROPRIETATE, dobandit prin Reconstituire, cota actuala 1/1, cota initiala 1/1	A1
	1) **STROE DUMITRU** DEFUNCT:Da	

C. Partea III. SARCINI .

Inscrieri privind dezmembramintele dreptului de proprietate, drepturi reale de garanţie şi sarcini	Referinţe
NU SUNT	

Neutilizabil în circuitul civil

Anexa Nr. 1 La Partea I

Teren

Nr cadastral	Suprafaţa (mp)*	Observaţii / Referinţe
	5.000	

* Suprafaţa este determinată in planul de proiecţie Stereo 70.

DETALII LINIARE IMOBIL



Date referitoare la teren

Crt	Categorie folosinţă	Intra vilan	Suprafaţa (mp)	Tarla	Parcelă	Nr. topo	Observaţii / Referinţe
1	arabil	NU	5.000	104	535/37	-	In act P535/35

Lungime Segmente
1) Valorile lungimilor segmentelor sunt obţinute din proiecţie în plan.

Punct început	X / Y	Punct sfârşit	X / Y	Lungime segment (** (m)
1	569.699,072 378.136,538	2	569.701,852 378.130,553	6.599
2	569.701,852 378.130,553	3	570.334,136 378.569,704	769.829
3	570.334,136 378.569,704	4	570.330,016 378.574,759	6.521
4	570.330,016 378.574,759	1	569.699,072 378.136,538	768.198

**** Lungimile segmentelor sunt determinate în planul de proiecţie Stereo 70 şi sunt rotunjite la 1 milimetru.**

Document care conţine date cu caracter personal, protejat de prevederile Regulamentului (UE) nr. 679/2016 şi Legii 190/2018

***** Distanţa dintre puncte este formată din segmente cumulate ce sunt mai mici decât valoarea 1 milimetru.**

Neutilizabil in circuitul civil

DATE DESPRE IMOBILUL NR. 10500

Oficiul de Cadastru şi Publicitate Imobiliară PRAHOVA
Biroul de Cadastru şi Publicitate Imobiliară Ploieşti

A. Partea I. Descrierea imobilului

TEREN Extravilan

Adresa: Jud. Prahova

Nr. Crt	Nr cadastral Nr. topografic	Suprafaţa* (mp)	Observaţii / Referinţe
A1		5.000	Sector cadastral:88 Teren neimprejmuit;

B. Partea II. Proprietari şi acte

Inscrieri privitoare la dreptul de proprietate şi alte drepturi reale		Referinţe
/		
Act Administrativ nr. 51564, din 28/12/1995 emis de CJSDPAT PRAHOVA;		
B1	Intabulare, drept de PROPRIETATE, dobandit prin Reconstituire, cota actuala 1/1, cota initiala 1/1	A1
	1) **NIŢICU NICOLAE** 2) **PANAIT ELENA**	

C. Partea III. SARCINI .

Inscrieri privind dezmembramintele dreptului de proprietate, drepturi reale de garanţie şi sarcini	Referinţe
NU SUNT	

Neutilizabil în circuitul civil

Anexa Nr. 1 La Partea I

Teren

Nr cadastral	Suprafaţa (mp)*	Observaţii / Referinţe
	5.000	

* Suprafaţa este determinată in planul de proiecţie Stereo 70.

DETALII LINIARE IMOBIL



Date referitoare la teren

Crt	Categorie folosinţă	Intra vilan	Suprafaţa (mp)	Tarla	Parcelă	Nr. topo	Observaţii / Referinţe
1	arabil	NU	5.000	104	535/38	-	In act P535/36

Lungime Segmente

1) Valorile lungimilor segmentelor sunt obţinute din proiecţie în plan.

Punct început	X / Y	Punct sfârşit	X / Y	Lungime segment (** (m)
1	569.701,852 378.130,553	2	569.704,626 378.124,58	6.586
2	569.704,626 378.124,58	3	570.338,247 378.564,66	771.457
3	570.338,247 378.564,66	4	570.334,136 378.569,704	6.507
4	570.334,136 378.569,704	1	569.701,852 378.130,553	769.829

**** Lungimile segmentelor sunt determinate în planul de proiecţie Stereo 70 şi sunt rotunjite la 1 milimetru.**

Document care conţine date cu caracter personal, protejat de prevederile Regulamentului (UE) nr. 679/2016 şi Legii 190/2018

***** Distanţa dintre puncte este formată din segmente cumulate ce sunt mai mici decât valoarea 1 milimetru.**

Neutilizabil in circuitul civil

DATE DESPRE IMOBILUL NR. 10501

Oficiul de Cadastru şi Publicitate Imobiliară PRAHOVA
Biroul de Cadastru şi Publicitate Imobiliară Ploieşti

A. Partea I. Descrierea imobilului

TEREN Extravilan

Adresa: Jud. Prahova

Nr. Crt	Nr cadastral Nr. topografic	Suprafaţa* (mp)	Observaţii / Referinţe
A1		Din acte: 10.000 Masurata: 5.208	Sector cadastral:88 Teren neimprejmuit;

B. Partea II. Proprietari şi acte

Inscrieri privitoare la dreptul de proprietate şi alte drepturi reale		Referinţe
/		
Act Administrativ nr. 58229, din 16/09/1996 emis de CJSDPAT PRAHOVA;		
B1	Intabulare, drept de PROPRIETATE, dobandit prin Reconstituire, cota actuala 1/1, cota initiala 1/1	A1
	1) **NIŢICU I. ELENA** 2) **NIŢICU C. GHEORGHE** 3) **NIŢICU C. ION**	

C. Partea III. SARCINI .

Inscrieri privind dezmembramintele dreptului de proprietate, drepturi reale de garanţie şi sarcini	Referinţe
NU SUNT	

Neutilizabil în circuitul civil

Anexa Nr. 1 La Partea I

Teren

Nr cadastral	Suprafaţa (mp)*	Observaţii / Referinţe
	Din acte: 10.000 Masurata: 5.208	

* Suprafaţa este determinată in planul de proiecţie Stereo 70.

DETALII LINIARE IMOBIL

Date referitoare la teren

Crt	Categorie folosinţă	Intra vilan	Suprafaţa (mp)	Tarla	Parcelă	Nr. topo	Observaţii / Referinţe
1	arabil	NU	5.208	104	535/39	-	Diferenta de suprafata se regaseste la ID-ul 10503, 10502. In act P535/38

Lungime Segmente
1) Valorile lungimilor segmentelor sunt obţinute din proiecţie în plan.

Punct început	X / Y	Punct sfârşit	X / Y	Lungime segment (** (m)
1	569.704,626 378.124,58	2	569.705,132 378.123,491	1.201
2	569.705,132 378.123,491	3	569.707,242 378.118,946	5.011
3	569.707,242 378.118,946	4	569.707,509 378.118,372	0.633
4	569.707,509 378.118,372	5	570.342,52 378.559,417	773.149
5	570.342,52 378.559,417	6	570.338,247 378.564,66	6.764

Document care conţine date cu caracter personal, protejat de prevederile Regulamentului (UE) nr. 679/2016 şi Legii 190/2018

Punct început	X / Y	Punct sfârşit	X / Y	Lungime segment (** (m)
6	570.338,247 378.564,66	1	569.704,626 378.124,58	771.457

** Lungimile segmentelor sunt determinate în planul de proiecţie Stereo 70 şi sunt rotunjite la 1 milimetru.
*** Distanţa dintre puncte este formată din segmente cumulate ce sunt mai mici decât valoarea 1 milimetru.

Neutilizabil in circuitul civil

DATE DESPRE IMOBILUL NR. 10502

Oficiul de Cadastru şi Publicitate Imobiliară PRAHOVA
Biroul de Cadastru şi Publicitate Imobiliară Ploieşti

A. Partea I. Descrierea imobilului

Nr. CF vechi:498
Nr. cadastral vechi:812

TEREN Extravilan

Adresa: Jud. Prahova

Nr. Crt	Nr cadastral Nr. topografic	Suprafaţa* (mp)	Observaţii / Referinţe
A1	23070	2.396	Sector cadastral:88 Teren neimprejmuit;

B. Partea II. Proprietari şi acte

Inscrieri privitoare la dreptul de proprietate şi alte drepturi reale		Referinţe
13548 / 09/08/2004		
Act Notarial nr. 1112, din 30/07/2004 emis de NP IONESCU DIANA CRISTINA;		
B1	Intabulare, drept de PROPRIETATEdonatie, dobandit prin Conventie, cota actuala 1/1, cota initiala 1/1	A1
	1) **NITICU EDUARD-OCTAVIAN**	
	OBSERVATII: (provenita din conversia CF 498)	
72942 / 16/09/2014		
Act Administrativ nr. fn, din 16/09/2014 emis de OCPI PRAHOVA;		
B2	se noteaza faptul ca imobilul se afla sub incidenta art.3 (alin.1) din Legea nr.17/2014	A1

C. Partea III. SARCINI .

Inscrieri privind dezmembramintele dreptului de proprietate, drepturi reale de garanţie şi sarcini	Referinţe
NU SUNT	

Neutilizabil în circuitul civil

Anexa Nr. 1 La Partea I

Teren

Nr cadastral	Suprafaţa (mp)*	Observaţii / Referinţe
23070	2.396	

* Suprafaţa este determinată in planul de proiecţie Stereo 70.

DETALII LINIARE IMOBIL



Date referitoare la teren

Crt	Categorie folosinţă	Intra vilan	Suprafaţa (mp)	Tarla	Parcelă	Nr. topo	Observaţii / Referinţe
1	arabil	NU	2.396	104	535/39	-	In CF P535/38

Lungime Segmente

1) Valorile lungimilor segmentelor sunt obţinute din proiecţie în plan.

Punct început	X / Y	Punct sfârşit	X / Y	Lungime segment (** (m)
1	569.707,509 378.118,372	2	569.708,836 378.115,522	3.144
2	569.708,836 378.115,522	3	570.344,483 378.557,009	773.924
3	570.344,483 378.557,009	4	570.342,52 378.559,417	3.107
4	570.342,52 378.559,417	1	569.707,509 378.118,372	773.149

**** Lungimile segmentelor sunt determinate în planul de proiecţie Stereo 70 şi sunt rotunjite la 1 milimetru.**

Document care conţine date cu caracter personal, protejat de prevederile Regulamentului (UE) nr. 679/2016 şi Legii 190/2018

***** Distanţa dintre puncte este formată din segmente cumulate ce sunt mai mici decât valoarea 1 milimetru.**

Neutilizabil in circuitul civil

DATE DESPRE IMOBILUL NR. 10503

Oficiul de Cadastru şi Publicitate Imobiliară PRAHOVA
Biroul de Cadastru şi Publicitate Imobiliară Ploieşti

A. Partea I. Descrierea imobilului

Nr. CF vechi:500
Nr. cadastral vechi:813

TEREN Extravilan

Adresa: Jud. Prahova

Nr. Crt	Nr cadastral Nr. topografic	Suprafaţa* (mp)	Observaţii / Referinţe
A1	23071	2.396	Sector cadastral:88 Teren neimprejmuit;

B. Partea II. Proprietari şi acte

Inscrieri privitoare la dreptul de proprietate şi alte drepturi reale		Referinţe
13550 / 09/08/2004		
Act Notarial nr. 1111, din 30/07/2004 emis de NP IONESCU C;		
B1	Intabulare, drept de PROPRIETATEdonatie, dobandit prin Conventie, cota actuala 1/1, cota initiala 1/1	A1
	1) **NITICU IONUT-VALENTIN**	
	OBSERVATII: (provenita din conversia CF 500)	
72944 / 16/09/2014		
Act Administrativ nr. fn, din 16/09/2014 emis de OCPI PRAHOVA;		
B2	se noteaza faptul ca imobilul se afla sub incidenta art.3 (alin.1) din Legea nr.17/2014	A1

C. Partea III. SARCINI .

Inscrieri privind dezmembramintele dreptului de proprietate, drepturi reale de garanţie şi sarcini	Referinţe
NU SUNT	

Neutilizabil în circuitul civil

Anexa Nr. 1 La Partea I

Teren

Nr cadastral	Suprafaţa (mp)*	Observaţii / Referinţe
23071	2.396	

* Suprafaţa este determinată in planul de proiecţie Stereo 70.

DETALII LINIARE IMOBIL



Date referitoare la teren

Crt	Categorie folosinţă	Intra vilan	Suprafaţa (mp)	Tarla	Parcelă	Nr. topo	Observaţii / Referinţe
1	arabil	NU	2.396	104	535/39	-	In CF P535/38

Lungime Segmente

1) Valorile lungimilor segmentelor sunt obţinute din proiecţie în plan.

Punct început	X / Y	Punct sfârşit	X / Y	Lungime segment (** (m)
1	569.708,836 378.115,522	2	569.710,161 378.112,675	3.14
2	569.710,161 378.112,675	3	570.346,444 378.554,603	774.698
3	570.346,444 378.554,603	4	570.344,483 378.557,009	3.104
4	570.344,483 378.557,009	1	569.708,836 378.115,522	773.924

**** Lungimile segmentelor sunt determinate în planul de proiecţie Stereo 70 şi sunt rotunjite la 1 milimetru.**

Document care conţine date cu caracter personal, protejat de prevederile Regulamentului (UE) nr. 679/2016 şi Legii 190/2018

***** Distanţa dintre puncte este formată din segmente cumulate ce sunt mai mici decât valoarea 1 milimetru.**

Neutilizabil in circuitul civil

DATE DESPRE IMOBILUL NR. 10504

Oficiul de Cadastru şi Publicitate Imobiliară PRAHOVA
Biroul de Cadastru şi Publicitate Imobiliară Ploieşti

A. Partea I. Descrierea imobilului

TEREN Extravilan

Adresa: Jud. Prahova

Nr. Crt	Nr cadastral Nr. topografic	Suprafaţa* (mp)	Observaţii / Referinţe
A1		5.000	Sector cadastral:88 Teren neimprejmuit;

B. Partea II. Proprietari şi acte

Inscrieri privitoare la dreptul de proprietate şi alte drepturi reale		Referinţe
/		
Act Administrativ nr. 63090, din 04/04/1997 emis de CJSDPAT PRAHOVA;		
B1	Intabulare, drept de PROPRIETATE, dobandit prin Reconstituire, cota actuala 1/1, cota initiala 1/1	A1
	1) **RADU NICOLAE** 2) **BUZILĂ NICULINA** 3) **RADU GHEORGHE** 4) **RADU VASILICA**	

C. Partea III. SARCINI .

Inscrieri privind dezmembramintele dreptului de proprietate, drepturi reale de garanţie şi sarcini	Referinţe
NU SUNT	

Neutilizabil în circuitul civil

Anexa Nr. 1 La Partea I

Teren

Nr cadastral	Suprafaţa (mp)*	Observaţii / Referinţe
	5.000	

* Suprafaţa este determinată in planul de proiecţie Stereo 70.

DETALII LINIARE IMOBIL



Date referitoare la teren

Crt	Categorie folosinţă	Intra vilan	Suprafaţa (mp)	Tarla	Parcelă	Nr. topo	Observaţii / Referinţe
1	arabil	NU	5.000	104	535/40	-	

Lungime Segmente

1) Valorile lungimilor segmentelor sunt obţinute din proiecţie în plan.

Punct început	X / Y	Punct sfârşit	X / Y	Lungime segment (** (m)
1	569.710,161 378.112,675	2	569.712,922 378.106,743	6.543
2	569.712,922 378.106,743	3	570.350,529 378.549,591	776.31
3	570.350,529 378.549,591	4	570.346,444 378.554,603	6.466
4	570.346,444 378.554,603	1	569.710,161 378.112,675	774.698

**** Lungimile segmentelor sunt determinate în planul de proiecţie Stereo 70 şi sunt rotunjite la 1 milimetru.**

Document care conţine date cu caracter personal, protejat de prevederile Regulamentului (UE) nr. 679/2016 şi Legii 190/2018

***** Distanţa dintre puncte este formată din segmente cumulate ce sunt mai mici decât valoarea 1 milimetru.**

Neutilizabil in circuitul civil

DATE DESPRE IMOBILUL NR. 10505

Oficiul de Cadastru şi Publicitate Imobiliară PRAHOVA
Biroul de Cadastru şi Publicitate Imobiliară Ploieşti

A. Partea I. Descrierea imobilului

TEREN Extravilan

Adresa: Jud. Prahova

Nr. Crt	Nr cadastral Nr. topografic	Suprafaţa* (mp)	Observaţii / Referinţe
A1		9.244	Sector cadastral:88 Teren neimprejmuit;

B. Partea II. Proprietari şi acte

Inscrieri privitoare la dreptul de proprietate şi alte drepturi reale		Referinţe
/		
Act Administrativ nr. 66, din 06/03/2006 emis de CJSDPAT PRAHOVA;		
B1	Intabulare, drept de PROPRIETATE, dobandit prin Reconstituire, cota actuala 1/1, cota initiala 1/1	A1
	1) **TUDOR AURICA**	

C. Partea III. SARCINI .

Inscrieri privind dezmembramintele dreptului de proprietate, drepturi reale de garanţie şi sarcini	Referinţe
NU SUNT	

Neutilizabil în circuitul civil

Anexa Nr. 1 La Partea I

Teren

Nr cadastral	Suprafaţa (mp)*	Observaţii / Referinţe
	9.244	

* Suprafaţa este determinată in planul de proiecţie Stereo 70.

DETALII LINIARE IMOBIL



Date referitoare la teren

Crt	Categorie folosinţă	Intra vilan	Suprafaţa (mp)	Tarla	Parcelă	Nr. topo	Observaţii / Referinţe
1	arabil	NU	9.244	104	535/41	-	In act P535/39

Lungime Segmente
1) Valorile lungimilor segmentelor sunt obţinute din proiecţie în plan.

Punct început	X / Y	Punct sfârşit	X / Y	Lungime segment (** (m)
1	569.712,922 378.106,743	2	569.714,611 378.103,113	4.004
2	569.714,611 378.103,113	3	569.718,012 378.095,808	8.058
3	569.718,012 378.095,808	4	570.358,06 378.540,351	779.282
4	570.358,06 378.540,351	5	570.350,529 378.549,591	11.92
5	570.350,529 378.549,591	1	569.712,922 378.106,743	776.31

Document care conţine date cu caracter personal, protejat de prevederile Regulamentului (UE) nr. 679/2016 şi Legii 190/2018

**** Lungimile segmentelor sunt determinate în planul de proiecţie Stereo 70 şi sunt rotunjite la 1 milimetru.**
***** Distanţa dintre puncte este formată din segmente cumulate ce sunt mai mici decât valoarea 1 milimetru.**

Neutilizabil in circuitul civil

DATE DESPRE IMOBILUL NR. 10506

Oficiul de Cadastru şi Publicitate Imobiliară PRAHOVA
Biroul de Cadastru şi Publicitate Imobiliară Ploieşti

A. Partea I. Descrierea imobilului

TEREN Extravilan

Adresa: Jud. Prahova

Nr. Crt	Nr cadastral Nr. topografic	Suprafaţa* (mp)	Observaţii / Referinţe
A1		5.000	Sector cadastral:88 Teren neimprejmuit;

B. Partea II. Proprietari şi acte

Inscrieri privitoare la dreptul de proprietate şi alte drepturi reale		Referinţe
/		
Act Administrativ nr. 56420, din 24/04/1996 emis de CJSDPAT PRAHOVA;		
B1	Intabulare, drept de PROPRIETATE, dobandit prin Reconstituire, cota actuala 1/1, cota initiala 1/1	A1
	1) **PETRESCU JOIŢA**	

C. Partea III. SARCINI .

Inscrieri privind dezmembramintele dreptului de proprietate, drepturi reale de garanţie şi sarcini	Referinţe
NU SUNT	

Neutilizabil în circuitul civil

Anexa Nr. 1 La Partea I

Teren

Nr cadastral	Suprafaţa (mp)*	Observaţii / Referinţe
	5.000	

* Suprafaţa este determinată in planul de proiecţie Stereo 70.

DETALII LINIARE IMOBIL



Date referitoare la teren

Crt	Categorie folosinţă	Intra vilan	Suprafaţa (mp)	Tarla	Parcelă	Nr. topo	Observaţii / Referinţe
1	arabil	NU	5.000	104	535/42	-	

Lungime Segmente

1) Valorile lungimilor segmentelor sunt obţinute din proiecţie în plan.

Punct început	X / Y	Punct sfârşit	X / Y	Lungime segment (** (m)
1	569.718,012 378.095,808	2	569.720,757 378.089,911	6.505
2	569.720,757 378.089,911	3	570.362,121 378.535,368	780.884
3	570.362,121 378.535,368	4	570.358,06 378.540,351	6.428
4	570.358,06 378.540,351	1	569.718,012 378.095,808	779.282

**** Lungimile segmentelor sunt determinate în planul de proiecţie Stereo 70 şi sunt rotunjite la 1 milimetru.**

Document care conţine date cu caracter personal, protejat de prevederile Regulamentului (UE) nr. 679/2016 şi Legii 190/2018

***** Distanţa dintre puncte este formată din segmente cumulate ce sunt mai mici decât valoarea 1 milimetru.**

Neutilizabil in circuitul civil

DATE DESPRE IMOBILUL NR. 10507

Oficiul de Cadastru şi Publicitate Imobiliară PRAHOVA
Biroul de Cadastru şi Publicitate Imobiliară Ploieşti

A. Partea I. Descrierea imobilului

TEREN Extravilan

Adresa: Jud. Prahova

Nr. Crt	Nr cadastral Nr. topografic	Suprafaţa* (mp)	Observaţii / Referinţe
A1		5.000	Sector cadastral:88 Teren neimprejmuit;

B. Partea II. Proprietari şi acte

Inscrieri privitoare la dreptul de proprietate şi alte drepturi reale		Referinţe
/		
Act Administrativ nr. 56468, din 25/04/1996 emis de CJSDPAT PRAHOVA;		
B1	Intabulare, drept de PROPRIETATE, dobandit prin Reconstituire, cota actuala 16/24, cota initiala 16/24	A1
	1) **NIŢICU ELENA** 2) **NIŢICU C ION**	
Act Notarial nr. 82, din 16/02/2017 emis de SPN IVAN CONSTANTIN ȘI IVAN ȘTEFAN;		
B2	Intabulare, drept de PROPRIETATE, dobandit prin Succesiune, cota actuala 3/24, cota initiala 3/24	A1
	1) **DOBRE GABRIELA**	
Act Notarial nr. 83, din 16/02/2017 emis de SPN IVAN CONSTANTIN ȘI IVAN ȘTEFAN;		
B3	Intabulare, drept de PROPRIETATE, dobandit prin Succesiune, cota actuala 5/24, cota initiala 5/24	A1
	1) **OPREA MARIANA**	

C. Partea III. SARCINI .

Inscrieri privind dezmembramintele dreptului de proprietate, drepturi reale de garanţie şi sarcini	Referinţe
NU SUNT	

Neutilizabil în circuitul civil

Anexa Nr. 1 La Partea I

Teren

Nr cadastral	Suprafaţa (mp)*	Observaţii / Referinţe
	5.000	

* Suprafaţa este determinată in planul de proiecţie Stereo 70.

DETALII LINIARE IMOBIL

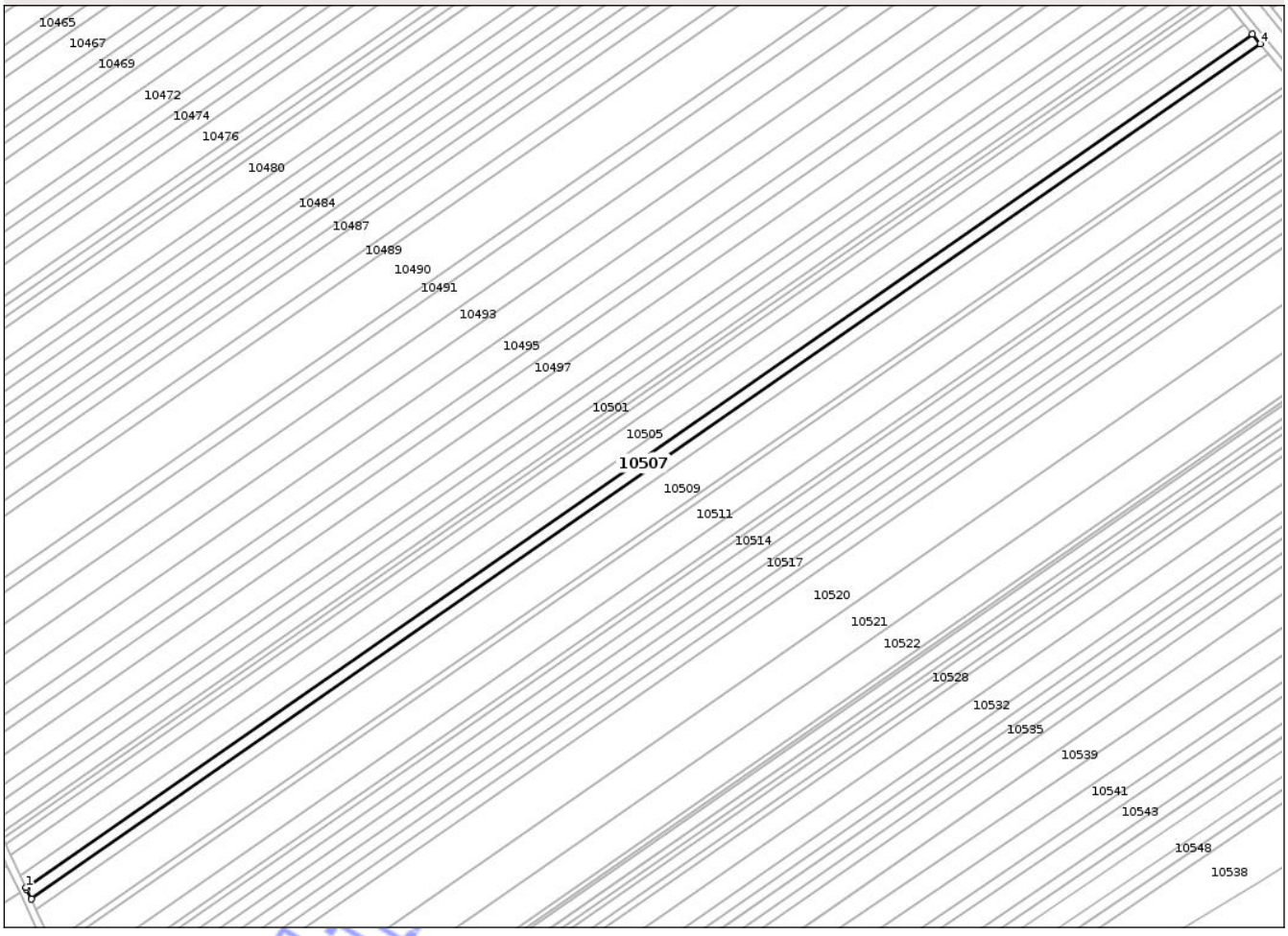

Date referitoare la teren

Crt	Categorie folosinţă	Intra vilan	Suprafaţa (mp)	Tarla	Parcelă	Nr. topo	Observaţii / Referinţe
1	arabil	NU	5.000	104	535/43	-	In act P535/42

Lungime Segmente
1) Valorile lungimilor segmentelor sunt obţinute din proiecţie în plan.

Punct început	X / Y	Punct sfârşit	X / Y	Lungime segment (** (m)
1	569.720,757 378.089,911	2	569.721,176 378.089,009	0.995
2	569.721,176 378.089,009	3	569.723,496 378.084,025	5.498
3	569.723,496 378.084,025	4	570.366,174 378.530,395	782.484
4	570.366,174 378.530,395	5	570.362,121 378.535,368	6.415
5	570.362,121 378.535,368	1	569.720,757 378.089,911	780.884

Document care conţine date cu caracter personal, protejat de prevederile Regulamentului (UE) nr. 679/2016 şi Legii 190/2018

**** Lungimile segmentelor sunt determinate în planul de proiecţie Stereo 70 şi sunt rotunjite la 1 milimetru.**
***** Distanţa dintre puncte este formată din segmente cumulate ce sunt mai mici decât valoarea 1 milimetru.**

Neutilizabil in circuitul civil

DATE DESPRE IMOBILUL NR. 10508

Oficiul de Cadastru şi Publicitate Imobiliară PRAHOVA
Biroul de Cadastru şi Publicitate Imobiliară Ploieşti

A. Partea I. Descrierea imobilului

TEREN Extravilan

Adresa: Jud. Prahova

Nr. Crt	Nr cadastral Nr. topografic	Suprafaţa* (mp)	Observaţii / Referinţe
A1		5.000	Sector cadastral:88 Teren neimprejmuit;

B. Partea II. Proprietari şi acte

Inscrieri privitoare la dreptul de proprietate şi alte drepturi reale		Referinţe
/		
Act Administrativ nr. 51597, din 16/01/1996 emis de CJSDPAT PRAHOVA;		
B1	Intabulare, drept de PROPRIETATE, dobandit prin Reconstituire, cota actuala 1/1, cota initiala 1/1	A1
	1) **MARINESCU ELIZA**	

C. Partea III. SARCINI .

Inscrieri privind dezmembramintele dreptului de proprietate, drepturi reale de garanţie şi sarcini	Referinţe
NU SUNT	

Neutilizabil în circuitul civil

Anexa Nr. 1 La Partea I

Teren

Nr cadastral	Suprafaţa (mp)*	Observaţii / Referinţe
	5.000	

* Suprafaţa este determinată in planul de proiecţie Stereo 70.

DETALII LINIARE IMOBIL



Date referitoare la teren

Crt	Categorie folosinţă	Intra vilan	Suprafaţa (mp)	Tarla	Parcelă	Nr. topo	Observaţii / Referinţe
1	arabil	NU	5.000	104	535/44	-	In act P535/42

Lungime Segmente

1) Valorile lungimilor segmentelor sunt obţinute din proiecţie în plan.

Punct început	X / Y	Punct sfârşit	X / Y	Lungime segment (** (m)
1	569.723,496 378.084,025	2	569.726,23 378.078,152	6.478
2	569.726,23 378.078,152	3	570.370,222 378.525,434	784.083
3	570.370,222 378.525,434	4	570.369,838 378.525,899	0.603
4	570.369,838 378.525,899	5	570.366,174 378.530,395	5.8
5	570.366,174 378.530,395	1	569.723,496 378.084,025	782.484

Document care conţine date cu caracter personal, protejat de prevederile Regulamentului (UE) nr. 679/2016 şi Legii 190/2018

**** Lungimile segmentelor sunt determinate în planul de proiecţie Stereo 70 şi sunt rotunjite la 1 milimetru.**
***** Distanţa dintre puncte este formată din segmente cumulate ce sunt mai mici decât valoarea 1 milimetru.**

Neutilizabil in circuitul civil

DATE DESPRE IMOBILUL NR. 10509

Oficiul de Cadastru şi Publicitate Imobiliară PRAHOVA
Biroul de Cadastru şi Publicitate Imobiliară Ploieşti

A. Partea I. Descrierea imobilului

TEREN Extravilan

Adresa: Jud. Prahova

Nr. Crt	Nr cadastral Nr. topografic	Suprafaţa* (mp)	Observaţii / Referinţe
A1		15.000	Sector cadastral:88 Teren neimprejmuit;

B. Partea II. Proprietari şi acte

Inscrieri privitoare la dreptul de proprietate şi alte drepturi reale		Referinţe
/		
Act Administrativ nr. 79319, din 27/01/1999 emis de CJSDPAT PRAHOVA;		
B1	Intabulare, drept de PROPRIETATE, dobandit prin Reconstituire, cota actuala 1/1, cota initiala 1/1	A1
	1) **IONESCU IOAN VASILE**	

C. Partea III. SARCINI .

Inscrieri privind dezmembramintele dreptului de proprietate, drepturi reale de garanţie şi sarcini	Referinţe
NU SUNT	

Neutilizabil în circuitul civil

Anexa Nr. 1 La Partea I

Teren

Nr cadastral	Suprafaţa (mp)*	Observaţii / Referinţe
	15.000	

* Suprafaţa este determinată in planul de proiecţie Stereo 70.

DETALII LINIARE IMOBIL

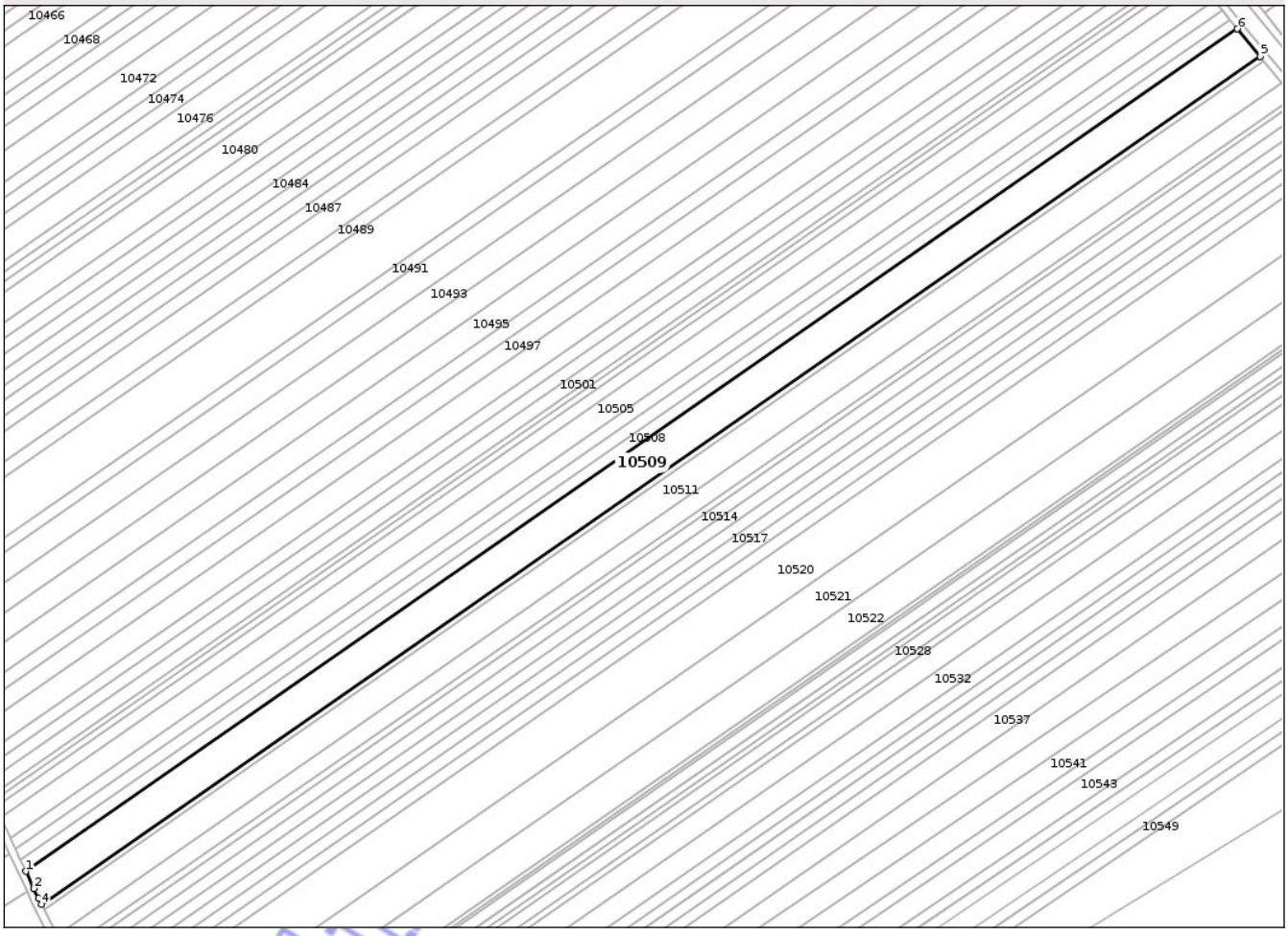

Date referitoare la teren

Crt	Categorie folosinţă	Intra vilan	Suprafaţa (mp)	Tarla	Parcelă	Nr. topo	Observaţii / Referinţe
1	arabil	NU	15.000	104	535/45	-	

Lungime Segmente
1) Valorile lungimilor segmentelor sunt obţinute din proiecţie în plan.

Punct început	X / Y	Punct sfârşit	X / Y	Lungime segment (** (m)
1	569.726,23 378.078,152	2	569.730,459 378.069,065	10.023
2	569.730,459 378.069,065	3	569.732,847 378.063,933	5.66
3	569.732,847 378.063,933	4	569.734,492 378.060,67	3.654
4	569.734,492 378.060,67	5	570.382,414 378.510,682	788.869
5	570.382,414 378.510,682	6	570.370,222 378.525,434	19.138

Document care conţine date cu caracter personal, protejat de prevederile Regulamentului (UE) nr. 679/2016 şi Legii 190/2018

Punct început	X / Y	Punct sfârşit	X / Y	Lungime segment (** (m)
6	570.370,222 378.525,434	1	569.726,23 378.078,152	784.083

** Lungimile segmentelor sunt determinate în planul de proiecţie Stereo 70 şi sunt rotunjite la 1 milimetru.
*** Distanţa dintre puncte este formată din segmente cumulate ce sunt mai mici decât valoarea 1 milimetru.

Neutilizabil in circuitul civil

DATE DESPRE IMOBILUL NR. 10510

Oficiul de Cadastru şi Publicitate Imobiliară PRAHOVA
Biroul de Cadastru şi Publicitate Imobiliară Ploieşti

A. Partea I. Descrierea imobilului

TEREN Extravilan

Adresa: Jud. Prahova

Nr. Crt	Nr cadastral Nr. topografic	Suprafaţa* (mp)	Observaţii / Referinţe
A1		2.500	Sector cadastral:88 Teren neimprejmuit;

B. Partea II. Proprietari şi acte

Inscrieri privitoare la dreptul de proprietate şi alte drepturi reale		Referinţe
/		
Act Administrativ nr. 58287, din 24/06/1998 emis de CJSDPAT PRAHOVA;		
B1	Intabulare, drept de PROPRIETATE, dobandit prin Reconstituire, cota actuala 1/1, cota initiala 1/1	A1
	1) **DICU DUMITRU MARIN**	

C. Partea III. SARCINI .

Inscrieri privind dezmembramintele dreptului de proprietate, drepturi reale de garanţie şi sarcini	Referinţe
NU SUNT	

Neutilizabil în circuitul civil

Anexa Nr. 1 La Partea I

Teren

Nr cadastral	Suprafaţa (mp)*	Observaţii / Referinţe
	2.500	

* Suprafaţa este determinată in planul de proiecţie Stereo 70.

DETALII LINIARE IMOBIL

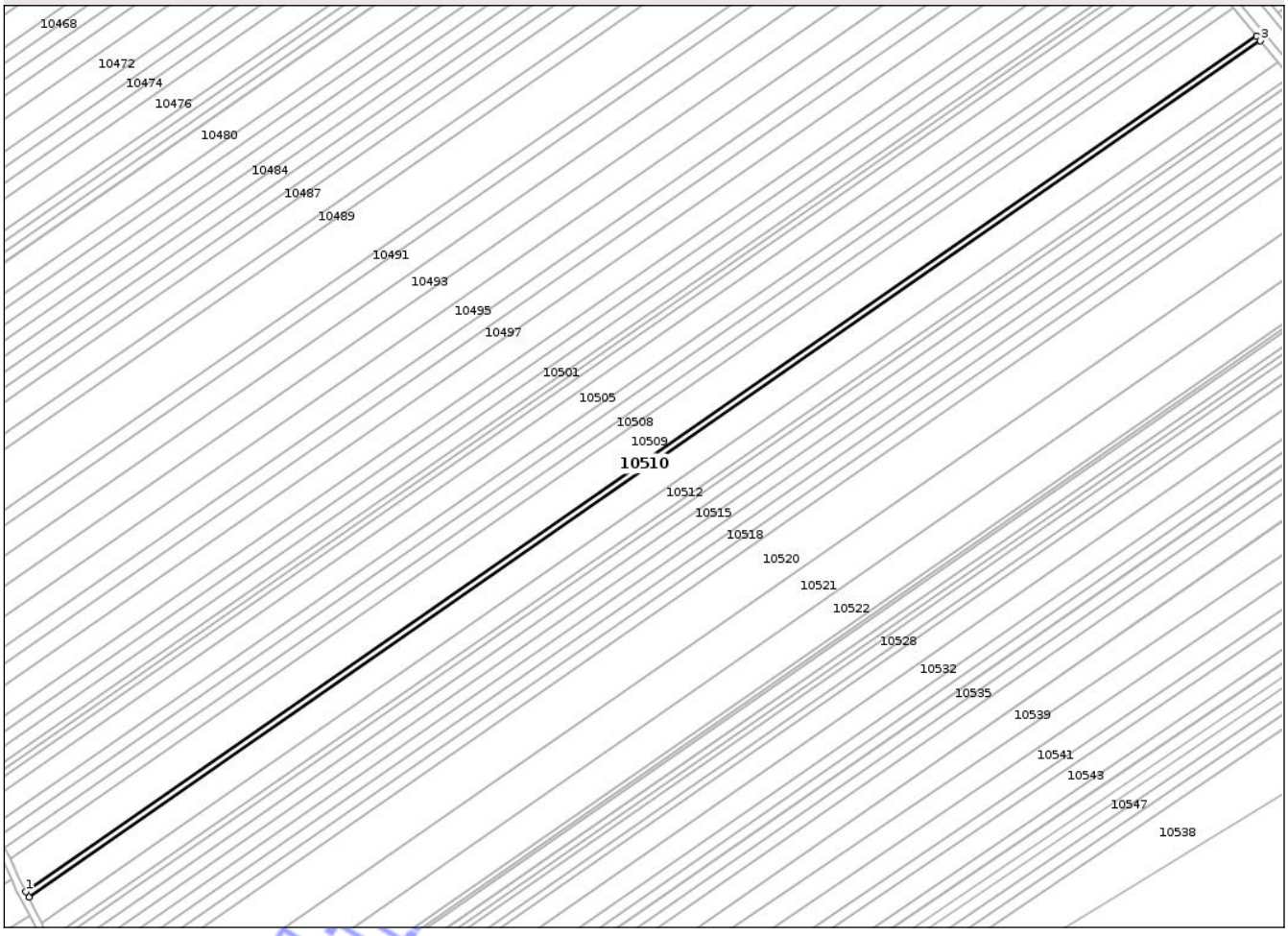

Date referitoare la teren

Crt	Categorie folosinţă	Intra vilan	Suprafaţa (mp)	Tarla	Parcelă	Nr. topo	Observaţii / Referinţe
1	arabil	NU	2.500	104	535/46	-	

Lungime Segmente

1) Valorile lungimilor segmentelor sunt obţinute din proiecţie în plan.

Punct început	X / Y	Punct sfârşit	X / Y	Lungime segment (** (m)
1	569.734,492 378.060,67	2	569.735,932 378.057,814	3.198
2	569.735,932 378.057,814	3	570.384,439 378.508,232	789.581
3	570.384,439 378.508,232	4	570.382,414 378.510,682	3.179
4	570.382,414 378.510,682	1	569.734,492 378.060,67	788.869

**** Lungimile segmentelor sunt determinate în planul de proiecţie Stereo 70 şi sunt rotunjite la 1 milimetru.**

Document care conţine date cu caracter personal, protejat de prevederile Regulamentului (UE) nr. 679/2016 şi Legii 190/2018

***** Distanţa dintre puncte este formată din segmente cumulate ce sunt mai mici decât valoarea 1 milimetru.**

Neutilizabil in circuitul civil

DATE DESPRE IMOBILUL NR. 10511

Oficiul de Cadastru şi Publicitate Imobiliară PRAHOVA
Biroul de Cadastru şi Publicitate Imobiliară Ploieşti

A. Partea I. Descrierea imobilului

Nr. CF vechi:571
Nr. cadastral vechi:948

TEREN Extravilan

Adresa: Jud. Prahova

Nr. Crt	Nr cadastral Nr. topografic	Suprafaţa* (mp)	Observaţii / Referinţe
A1	23042	Din acte: 12.493 Masurata: 11.925	Sector cadastral:88 Teren neimprejmuit;

B. Partea II. Proprietari şi acte

Inscrieri privitoare la dreptul de proprietate şi alte drepturi reale		Referinţe
21667 / 07/12/2004		
Act Notarial nr. 4488, din 23/11/2004 emis de BNP LASLO CRISTINA CARMEN;		
B1	Intabulare, drept de PROPRIETATEpartaj, dobandit prin Conventie, cota actuala 1/1, cota initiala 1/1	A1
	1) **DICU EUGENIA**	
	OBSERVATII: (provenita din conversia CF 571)	
72949 / 16/09/2014		
Act Administrativ nr. 72949, din 16/09/2014 emis de OCPI PRAHOVA;		
B2	Imobil aflat sub incidenta art.3 alin.(1) din Legea 17/2014	A1

C. Partea III. SARCINI .

Inscrieri privind dezmembramintele dreptului de proprietate, drepturi reale de garanţie şi sarcini	Referinţe
NU SUNT	

Neutilizabil în circuitul civil

Anexa Nr. 1 La Partea I

Teren

Nr cadastral	Suprafaţa (mp)*	Observaţii / Referinţe
23042	Din acte: 12.493 Masurata: 11.925	

* Suprafaţa este determinată in planul de proiecţie Stereo 70.

DETALII LINIARE IMOBIL



Date referitoare la teren

Crt	Categorie folosinţă	Intra vilan	Suprafaţa (mp)	Tarla	Parcelă	Nr. topo	Observaţii / Referinţe
1	arabil	NU	11.925	104	535/47	-	

Lungime Segmente
1) Valorile lungimilor segmentelor sunt obţinute din proiecţie în plan.

Punct început	X / Y	Punct sfârşit	X / Y	Lungime segment (** (m)
1	569.735,932 378.057,814	2	569.739,865 378.050,011	8.738
2	569.739,865 378.050,011	3	569.742,783 378.044,223	6.482
3	569.742,783 378.044,223	4	570.394,073 378.496,574	792.969
4	570.394,073 378.496,574	5	570.384,439 378.508,232	15.124

Document care conţine date cu caracter personal, protejat de prevederile Regulamentului (UE) nr. 679/2016 şi Legii 190/2018

Punct început	X / Y	Punct sfârşit	X / Y	Lungime segment (** (m)
5	570.384,439 378.508,232	1	569.735,932 378.057,814	789.581

** Lungimile segmentelor sunt determinate în planul de proiecţie Stereo 70 şi sunt rotunjite la 1 milimetru.
*** Distanţa dintre puncte este formată din segmente cumulate ce sunt mai mici decât valoarea 1 milimetru.

Neutilizabil in circuitul civil

DATE DESPRE IMOBILUL NR. 10512

Oficiul de Cadastru şi Publicitate Imobiliară PRAHOVA
Biroul de Cadastru şi Publicitate Imobiliară Ploieşti

A. Partea I. Descrierea imobilului

TEREN Extravilan

Adresa: Jud. Prahova

Nr. Crt	Nr cadastral Nr. topografic	Suprafaţa* (mp)	Observaţii / Referinţe
A1		Din acte: 10.000 Masurata: 7.500	Sector cadastral:88 Teren neimprejmuit;

B. Partea II. Proprietari şi acte

Inscrieri privitoare la dreptul de proprietate şi alte drepturi reale		Referinţe
/		
Act Administrativ nr. 100700, din 03/11/2003 emis de CJSDPAT PRAHOVA;		
B1	Intabulare, drept de PROPRIETATE, dobandit prin Reconstituire, cota actuala 1/1, cota initiala 1/1	A1
	1) **GAVRIALŞ MARIA** 2) **IONIŢĂ ECATERINA** 3) **MIHAI GHEORGHE** 4) **MIHAI DUMITRU** 5) **MIHAI FLORIN** 6) **TUDORAN ANA** 7) **MIHAI NICOLAE** 8) **MIHAI ANA** 9) **MIHAI I ION**	

C. Partea III. SARCINI .

Inscrieri privind dezmembramintele dreptului de proprietate, drepturi reale de garanţie şi sarcini	Referinţe
NU SUNT	

Neutilizabil in circuitul civil

Anexa Nr. 1 La Partea I

Teren

Nr cadastral	Suprafaţa (mp)*	Observaţii / Referinţe
	Din acte: 10.000 Masurata: 7.500	

* Suprafaţa este determinată in planul de proiecţie Stereo 70.

DETALII LINIARE IMOBIL



Date referitoare la teren

Crt	Categorie folosinţă	Intra vilan	Suprafaţa (mp)	Tarla	Parcelă	Nr. topo	Observaţii / Referinţe
1	arabil	NU	7.500	104	535/48	-	Diferenta de suprafata se regaseste la ID-ul 10513

Lungime Segmente

1) Valorile lungimilor segmentelor sunt obţinute din proiecţie în plan.

Punct început	X / Y	Punct sfârşit	X / Y	Lungime segment (** (m)
1	569.742,783 378.044,223	2	569.743,168 378.043,46	0.855
2	569.743,168 378.043,46	3	569.744,437 378.040,965	2.799
3	569.744,437 378.040,965	4	569.747,104 378.035,724	5.881
4	569.747,104 378.035,724	5	570.400,112 378.489,268	795.061
5	570.400,112 378.489,268	6	570.394,073 378.496,574	9.479

Document care conţine date cu caracter personal, protejat de prevederile Regulamentului (UE) nr. 679/2016 şi Legii 190/2018

Punct început	X / Y	Punct sfârşit	X / Y	Lungime segment (** (m)
6	570.394,073 378.496,574	1	569.742,783 378.044,223	792.969

** Lungimile segmentelor sunt determinate în planul de proiecţie Stereo 70 şi sunt rotunjite la 1 milimetru.
*** Distanţa dintre puncte este formată din segmente cumulate ce sunt mai mici decât valoarea 1 milimetru.

Neutilizabil in circuitul civil

DATE DESPRE IMOBILUL NR. 10513

Oficiul de Cadastru şi Publicitate Imobiliară PRAHOVA
Biroul de Cadastru şi Publicitate Imobiliară Ploieşti

A. Partea I. Descrierea imobilului

TEREN Extravilan

Adresa: Jud. Prahova

Nr. Crt	Nr cadastral Nr. topografic	Suprafaţa* (mp)	Observaţii / Referinţe
A1		2.500	Sector cadastral:88 Teren neimprejmuit;

B. Partea II. Proprietari şi acte

Inscrieri privitoare la dreptul de proprietate şi alte drepturi reale		Referinţe
/		
Act Notarial nr. 360, din 24/06/2019 emis de SPN IVAN CONSTANTIN ȘI IVAN ȘTEFAN;		
B1	Intabulare, drept de PROPRIETATE, dobandit prin Succesiune, cota actuala 1/2, cota initiala 1/2	A1
	1) **IONIȚĂ NICOLAE**	
B2	Intabulare, drept de PROPRIETATE, dobandit prin Succesiune, cota actuala 1/2, cota initiala 1/2	A1
	1) **BERCARU ELENA**	

C. Partea III. SARCINI .

Inscrieri privind dezmembramintele dreptului de proprietate, drepturi reale de garanţie şi sarcini	Referinţe
NU SUNT	

Neutilizabil în circuitul civil

Anexa Nr. 1 La Partea I

Teren

Nr cadastral	Suprafaţa (mp)*	Observaţii / Referinţe
	2.500	

* Suprafaţa este determinată in planul de proiecţie Stereo 70.

DETALII LINIARE IMOBIL



Date referitoare la teren

Crt	Categorie folosinţă	Intra vilan	Suprafaţa (mp)	Tarla	Parcelă	Nr. topo	Observaţii / Referinţe
1	arabil	NU	2.500	104	535/48	-	

Lungime Segmente

1) Valorile lungimilor segmentelor sunt obţinute din proiecţie în plan.

Punct început	X / Y	Punct sfârşit	X / Y	Lungime segment (** (m)
1	569.747,104 378.035,724	2	569.748,543 378.032,897	3.172
2	569.748,543 378.032,897	3	570.402,121 378.486,837	795.755
3	570.402,121 378.486,837	4	570.400,112 378.489,268	3.154
4	570.400,112 378.489,268	1	569.747,104 378.035,724	795.061

**** Lungimile segmentelor sunt determinate în planul de proiecţie Stereo 70 şi sunt rotunjite la 1 milimetru.**

Document care conţine date cu caracter personal, protejat de prevederile Regulamentului (UE) nr. 679/2016 şi Legii 190/2018

***** Distanţa dintre puncte este formată din segmente cumulate ce sunt mai mici decât valoarea 1 milimetru.**

Neutilizabil in circuitul civil

DATE DESPRE IMOBILUL NR. 10514

Oficiul de Cadastru şi Publicitate Imobiliară PRAHOVA
Biroul de Cadastru şi Publicitate Imobiliară Ploiești

A. Partea I. Descrierea imobilului

TEREN Extravilan

Adresa: Jud. Prahova

Nr. Crt	Nr cadastral Nr. topografic	Suprafaţa* (mp)	Observaţii / Referinţe
A1		5.000	Sector cadastral:88 Teren neimprejmuit;

B. Partea II. Proprietari şi acte

Inscrieri privitoare la dreptul de proprietate şi alte drepturi reale		Referinţe
/		
Act Administrativ nr. 58226, din 16/09/1996 emis de CJSDPAT PRAHOVA;		
B1	Intabulare, drept de PROPRIETATE, dobandit prin Reconstituire, cota actuala 1/1, cota initiala 1/1	A1
	1) **STOICA MARIA**	

C. Partea III. SARCINI .

Inscrieri privind dezmembramintele dreptului de proprietate, drepturi reale de garanţie şi sarcini	Referinţe
NU SUNT	

Neutilizabil în circuitul civil

Anexa Nr. 1 La Partea I

Teren

Nr cadastral	Suprafaţa (mp)*	Observaţii / Referinţe
	5.000	

* Suprafaţa este determinată in planul de proiecţie Stereo 70.

DETALII LINIARE IMOBIL



Date referitoare la teren

Crt	Categorie folosinţă	Intra vilan	Suprafaţa (mp)	Tarla	Parcelă	Nr. topo	Observaţii / Referinţe
1	arabil	NU	5.000	104	535/49	-	

Lungime Segmente
1) Valorile lungimilor segmentelor sunt obţinute din proiecţie în plan.

Punct început	X / Y	Punct sfârşit	X / Y	Lungime segment (** (m)
1	570.402,121 378.486,837	2	569.748,543 378.032,897	795.755
2	569.748,543 378.032,897	3	569.748,615 378.032,755	0.159
3	569.748,615 378.032,755	4	569.751,417 378.027,249	6.178
4	569.751,417 378.027,249	5	570.406,134 378.481,981	797.142
5	570.406,134 378.481,981	1	570.402,121 378.486,837	6.3

Document care conţine date cu caracter personal, protejat de prevederile Regulamentului (UE) nr. 679/2016 şi Legii 190/2018

**** Lungimile segmentelor sunt determinate în planul de proiecţie Stereo 70 şi sunt rotunjite la 1 milimetru.**
***** Distanţa dintre puncte este formată din segmente cumulate ce sunt mai mici decât valoarea 1 milimetru.**

Neutilizabil in circuitul civil

DATE DESPRE IMOBILUL NR. 10515

Oficiul de Cadastru şi Publicitate Imobiliară PRAHOVA
Biroul de Cadastru şi Publicitate Imobiliară Ploiești

A. Partea I. Descrierea imobilului

TEREN Extravilan

Adresa: Jud. Prahova, T 104 ; A 535/50

Nr. Crt	Nr cadastral Nr. topografic	Suprafaţa* (mp)	Observaţii / Referinţe
A1	26593	5.000	Sector cadastral:88 Teren neimprejmuit;

B. Partea II. Proprietari şi acte

Inscrieri privitoare la dreptul de proprietate şi alte drepturi reale		Referinţe
153582 / 05/12/2022		
Act Notarial nr. 61, din 05/07/2005 emis de BNP MEIROSU MIHAI GABRIEL (act notarial nr 176 din 09.09.2021, emis de NP DOBRE STELORIAN DANIEL;act notarial nr 177 din 09.09.2021, emis de NP DOBRE STELORIAN DANIEL;act notarial nr 52 din 01.04.2022, emis de NP DOBRE STELORIAN DANIEL;act administrativ nr 71173 din 30.03.1998, emis de COMISIA JUDETEANA PRAHOVA);		
B1	Intabulare, drept de PROPRIETATE, dobandit prin Succesiune, cota actuala 1/2, cota initiala 1/2	A1
	1) **SUDITU NICOLAE**	
B2	Intabulare, drept de PROPRIETATE, dobandit prin Succesiune, cota actuala 37/192, cota initiala 37/192	A1
	1) **DUŢU ANA**	
B3	Intabulare, drept de PROPRIETATE, dobandit prin Succesiune, cota actuala 37/192, cota initiala 37/192	A1
	1) **MARASOIU ION**	
B4	Intabulare, drept de PROPRIETATE, dobandit prin Succesiune, cota actuala 11/96, cota initiala 11/96	A1
	1) **STOICA CONSTANTIN**	
Act Normativ nr. 17, din 07/03/2014 emis de Parlamentul Romaniei;		
B5	Imobil aflat sub incidenta art. 3 alin.(1) din Legea nr. 17/2014	A1

C. Partea III. SARCINI .

Inscrieri privind dezmembramintele dreptului de proprietate, drepturi reale de garanţie şi sarcini	Referinţe
NU SUNT	

Neautorizat în circuitul civil

Anexa Nr. 1 La Partea I

Teren

Nr cadastral	Suprafaţa (mp)*	Observaţii / Referinţe
26593	5.000	

* Suprafaţa este determinată in planul de proiecţie Stereo 70.

DETALII LINIARE IMOBIL



Date referitoare la teren

Crt	Categorie folosinţă	Intra vilan	Suprafaţa (mp)	Tarla	Parcelă	Nr. topo	Observaţii / Referinţe
1	arabil	NU	5.000	104	535/50	-	

Lungime Segmente
1) Valorile lungimilor segmentelor sunt obţinute din proiecţie în plan.

Punct început	X / Y	Punct sfârşit	X / Y	Lungime segment (** (m)
1	569.751,417 378.027,249	2	569.752,427 378.025,265	2.226
2	569.752,427 378.025,265	3	569.754,286 378.021,612	4.099
3	569.754,286 378.021,612	4	570.410,14 378.477,133	798.526
4	570.410,14 378.477,133	5	570.406,134 378.481,981	6.289
5	570.406,134 378.481,981	1	569.751,417 378.027,249	797.142

Document care conţine date cu caracter personal, protejat de prevederile Regulamentului (UE) nr. 679/2016 şi Legii 190/2018

**** Lungimile segmentelor sunt determinate în planul de proiecţie Stereo 70 şi sunt rotunjite la 1 milimetru.**
***** Distanţa dintre puncte este formată din segmente cumulate ce sunt mai mici decât valoarea 1 milimetru.**

Neutilizabil in circuitul civil

DATE DESPRE IMOBILUL NR. 10516

Oficiul de Cadastru şi Publicitate Imobiliară PRAHOVA
Biroul de Cadastru şi Publicitate Imobiliară Ploieşti

A. Partea I. Descrierea imobilului

TEREN Extravilan

Adresa: Jud. Prahova

Nr. Crt	Nr cadastral Nr. topografic	Suprafaţa* (mp)	Observaţii / Referinţe
A1		5.000	Sector cadastral:88 Teren neimprejmuit;

B. Partea II. Proprietari şi acte

Inscrieri privitoare la dreptul de proprietate şi alte drepturi reale		Referinţe
/		
Act Administrativ nr. 56421, din 24/04/1996 emis de CJSDPAT PRAHOVA;		
B1	Intabulare, drept de PROPRIETATE, dobandit prin Reconstituire, cota actuala 1/1, cota initiala 1/1	A1
	1) **GRATIE MIRCEA** 2) **GRATIE CRISTINA** 3) **GRATIE MARIA** 4) **GRATIE STELIAN** 5) **GRATIE PARASCHIVA** 6) **GRATIE LUCIAN** 7) **GRATIE GHEORGHE** 8) **GRATIE ANA**	

C. Partea III. SARCINI .

Inscrieri privind dezmembramintele dreptului de proprietate, drepturi reale de garanţie şi sarcini	Referinţe
NU SUNT	

Neutilizabil in circuitul civil

Anexa Nr. 1 La Partea I

Teren

Nr cadastral	Suprafaţa (mp)*	Observaţii / Referinţe
	5.000	

* Suprafaţa este determinată in planul de proiecţie Stereo 70.

DETALII LINIARE IMOBIL



Date referitoare la teren

Crt	Categorie folosinţă	Intra vilan	Suprafaţa (mp)	Tarla	Parcelă	Nr. topo	Observaţii / Referinţe
1	arabil	NU	5.000	104	535/51	-	

Lungime Segmente

1) Valorile lungimilor segmentelor sunt obţinute din proiecţie în plan.

Punct început	X / Y	Punct sfârşit	X / Y	Lungime segment (** (m)
1	569.754,286 378.021,612	2	569.757,15 378.015,984	6.315
2	569.757,15 378.015,984	3	570.414,14 378.472,294	799.909
3	570.414,14 378.472,294	4	570.410,14 378.477,133	6.278
4	570.410,14 378.477,133	1	569.754,286 378.021,612	798.526

**** Lungimile segmentelor sunt determinate în planul de proiecţie Stereo 70 şi sunt rotunjite la 1 milimetru.**

Document care conţine date cu caracter personal, protejat de prevederile Regulamentului (UE) nr. 679/2016 şi Legii 190/2018

***** Distanţa dintre puncte este formată din segmente cumulate ce sunt mai mici decât valoarea 1 milimetru.**

Neutilizabil in circuitul civil

DATE DESPRE IMOBILUL NR. 10517

Oficiul de Cadastru şi Publicitate Imobiliară PRAHOVA
Biroul de Cadastru şi Publicitate Imobiliară Ploiești

A. Partea I. Descrierea imobilului

TEREN Extravilan

Adresa: Jud. Prahova

Nr. Crt	Nr cadastral Nr. topografic	Suprafaţa* (mp)	Observaţii / Referinţe
A1		5.000	Sector cadastral:88 Teren neimprejmuit;

B. Partea II. Proprietari şi acte

Inscrieri privitoare la dreptul de proprietate şi alte drepturi reale		Referinţe
/		
Act Administrativ nr. 54427, din 08/02/1996 emis de CJSDPAT PRAHOVA;		
B1	Intabulare, drept de PROPRIETATE, dobandit prin Reconstituire, cota actuala 1/1, cota initiala 1/1	A1
	1) **MOACĂ IULIANA**	

C. Partea III. SARCINI .

Inscrieri privind dezmembramintele dreptului de proprietate, drepturi reale de garanţie şi sarcini	Referinţe
NU SUNT	

Neutilizabil în circuitul civil

Anexa Nr. 1 La Partea I

Teren

Nr cadastral	Suprafaţa (mp)*	Observaţii / Referinţe
	5.000	

* Suprafaţa este determinată in planul de proiecţie Stereo 70.

DETALII LINIARE IMOBIL



Date referitoare la teren

Crt	Categorie folosinţă	Intra vilan	Suprafaţa (mp)	Tarla	Parcelă	Nr. topo	Observaţii / Referinţe
1	arabil	NU	5.000	104	535/52	-	In act P535/51

Lungime Segmente

1) Valorile lungimilor segmentelor sunt obţinute din proiecţie în plan.

Punct început	X / Y	Punct sfârşit	X / Y	Lungime segment (** (m)
1	569.757,15 378.015,984	2	569.760,009 378.010,366	6.304
2	569.760,009 378.010,366	3	570.418,132 378.467,463	801.289
3	570.418,132 378.467,463	4	570.414,14 378.472,294	6.267
4	570.414,14 378.472,294	1	569.757,15 378.015,984	799.909

**** Lungimile segmentelor sunt determinate în planul de proiecţie Stereo 70 şi sunt rotunjite la 1 milimetru.**

Document care conţine date cu caracter personal, protejat de prevederile Regulamentului (UE) nr. 679/2016 şi Legii 190/2018

***** Distanţa dintre puncte este formată din segmente cumulate ce sunt mai mici decât valoarea 1 milimetru.**

Neutilizabil in circuitul civil

DATE DESPRE IMOBILUL NR. 10518

Oficiul de Cadastru şi Publicitate Imobiliară PRAHOVA
Biroul de Cadastru şi Publicitate Imobiliară Ploieşti

A. Partea I. Descrierea imobilului

TEREN Extravilan

Adresa: Jud. Prahova

Nr. Crt	Nr cadastral Nr. topografic	Suprafaţa* (mp)	Observaţii / Referinţe
A1		5.000	Sector cadastral:88 Teren neimprejmuit;

B. Partea II. Proprietari şi acte

Inscrieri privitoare la dreptul de proprietate şi alte drepturi reale		Referinţe
/		
Act Administrativ nr. 43995, din 08/11/1995 emis de CJSDPAT PRAHOVA;		
B1	Intabulare, drept de PROPRIETATE, dobandit prin Reconstituire, cota actuala 1/1, cota initiala 1/1	A1
	1) **ZAMFIR N. VASILE**	

C. Partea III. SARCINI .

Inscrieri privind dezmembramintele dreptului de proprietate, drepturi reale de garanţie şi sarcini	Referinţe
NU SUNT	

Neutilizabil în circuitul civil

Anexa Nr. 1 La Partea I

Teren

Nr cadastral	Suprafaţa (mp)*	Observaţii / Referinţe
	5.000	

* Suprafaţa este determinată in planul de proiecţie Stereo 70.

DETALII LINIARE IMOBIL



Date referitoare la teren

Crt	Categorie folosinţă	Intra vilan	Suprafaţa (mp)	Tarla	Parcelă	Nr. topo	Observaţii / Referinţe
1	arabil	NU	5.000	104	535/53	-	In act P535/51

Lungime Segmente

1) Valorile lungimilor segmentelor sunt obţinute din proiecţie în plan.

Punct început	X / Y	Punct sfârşit	X / Y	Lungime segment (** (m)
1	569.760,009 378.010,366	2	569.761,984 378.006,484	4.356
2	569.761,984 378.006,484	3	569.762,933 378.004,806	1.928
3	569.762,933 378.004,806	4	570.422,118 378.462,64	802.581
4	570.422,118 378.462,64	5	570.418,132 378.467,463	6.257
5	570.418,132 378.467,463	1	569.760,009 378.010,366	801.289

Document care conţine date cu caracter personal, protejat de prevederile Regulamentului (UE) nr. 679/2016 şi Legii 190/2018

**** Lungimile segmentelor sunt determinate în planul de proiecţie Stereo 70 şi sunt rotunjite la 1 milimetru.**
***** Distanţa dintre puncte este formată din segmente cumulate ce sunt mai mici decât valoarea 1 milimetru.**

Neutilizabil in circuitul civil

DATE DESPRE IMOBILUL NR. 10519

Oficiul de Cadastru şi Publicitate Imobiliară PRAHOVA
Biroul de Cadastru şi Publicitate Imobiliară Ploieşti

A. Partea I. Descrierea imobilului

TEREN Extravilan

Adresa: Jud. Prahova

Nr. Crt	Nr cadastral Nr. topografic	Suprafaţa* (mp)	Observaţii / Referinţe
A1		5.000	Sector cadastral:88 Teren neimprejmuit;

B. Partea II. Proprietari şi acte

Inscrieri privitoare la dreptul de proprietate şi alte drepturi reale		Referinţe
/		
Act Administrativ nr. 51512, din 29/11/1995 emis de CJSDPAT PRAHOVA;		
B1	Intabulare, drept de PROPRIETATE, dobandit prin Reconstituire, cota actuala 1/1, cota initiala 1/1	A1
	1) **DĂNILĂ V. TUDOR**	

C. Partea III. SARCINI .

Inscrieri privind dezmembramintele dreptului de proprietate, drepturi reale de garanţie şi sarcini	Referinţe
NU SUNT	

Neutilizabil în circuitul civil

Anexa Nr. 1 La Partea I

Teren

Nr cadastral	Suprafaţa (mp)*	Observaţii / Referinţe
	5.000	

* Suprafaţa este determinată in planul de proiecţie Stereo 70.

DETALII LINIARE IMOBIL



Date referitoare la teren

Crt	Categorie folosinţă	Intra vilan	Suprafaţa (mp)	Tarla	Parcelă	Nr. topo	Observaţii / Referinţe
1	arabil	NU	5.000	104	535/54	-	In act P535/52

Lungime Segmente
1) Valorile lungimilor segmentelor sunt obţinute din proiecţie în plan.

Punct început	X / Y	Punct sfârşit	X / Y	Lungime segment (** (m)
1	569.762,933 378.004,806	2	569.763,393 378.003,993	0.934
2	569.763,393 378.003,993	3	569.766,009 377.999,362	5.319
3	569.766,009 377.999,362	4	570.426,098 378.457,824	803.682
4	570.426,098 378.457,824	5	570.422,118 378.462,64	6.248
5	570.422,118 378.462,64	1	569.762,933 378.004,806	802.581

Document care conţine date cu caracter personal, protejat de prevederile Regulamentului (UE) nr. 679/2016 şi Legii 190/2018

**** Lungimile segmentelor sunt determinate în planul de proiecţie Stereo 70 şi sunt rotunjite la 1 milimetru.**
***** Distanţa dintre puncte este formată din segmente cumulate ce sunt mai mici decât valoarea 1 milimetru.**

Neutilizabil in circuitul civil

DATE DESPRE IMOBILUL NR. 10520

Oficiul de Cadastru şi Publicitate Imobiliară PRAHOVA
Biroul de Cadastru şi Publicitate Imobiliară Ploieşti

A. Partea I. Descrierea imobilului

TEREN Extravilan

Adresa: Jud. Prahova, T104, A535/55, SAT TARGSORUL NOU, COMUNA ARICESTII RAHTIVANI, JUDETUL PRAHOVA

Nr. Crt	Nr cadastral Nr. topografic	Suprafaţa* (mp)	Observaţii / Referinţe
A1	26576	20.000	Sector cadastral:88 Teren neimprejmuit;

B. Partea II. Proprietari şi acte

Inscrieri privitoare la dreptul de proprietate şi alte drepturi reale		Referinţe
148989 / 23/11/2022		
Act Administrativ nr. 56411, din 19/03/1996 emis de COMISIA JUDETEANA PRAHOVA (act notarial nr 62 din 11.11.2021, emis de NP CABA OANA);		
B1	Intabulare, drept de PROPRIETATE, dobandit prin Succesiune, cota actuala 1/2, cota initiala 1/2	A1
	1) **PLOSCARU CARMEN-OFELIA**	
B2	Intabulare, drept de PROPRIETATE, dobandit prin Succesiune, cota actuala 1/2, cota initiala 1/2	A1
	1) **MURESAN AUGUSTIN-MARIAN**	
Act Normativ nr. 17, din 07/03/2014 emis de PARLAMENTUL ROMANIEI;		
B3	Imobil aflat sub incidenta art.3 alin.(1) din Legea 17/2014	A1

C. Partea III. SARCINI .

Inscrieri privind dezmembramintele dreptului de proprietate, drepturi reale de garanţie şi sarcini	Referinţe
NU SUNT	

Neutilizabil în circuitul civil

Anexa Nr. 1 La Partea I

Teren

Nr cadastral	Suprafaţa (mp)*	Observaţii / Referinţe
26576	20.000	

* Suprafaţa este determinată in planul de proiecţie Stereo 70.

DETALII LINIARE IMOBIL



Date referitoare la teren

Crt	Categorie folosinţă	Intra vilan	Suprafaţa (mp)	Tarla	Parcelă	Nr. topo	Observaţii / Referinţe
1	arabil	NU	20.000	104	535/55	-	

Lungime Segmente
1) Valorile lungimilor segmentelor sunt obţinute din proiecţie în plan.

Punct început	X / Y	Punct sfârşit	X / Y	Lungime segment (** (m)
1	569.766,009 377.999,362	2	569.773,416 377.986,257	15.053
2	569.773,416 377.986,257	3	569.778,272 377.977,663	9.871
3	569.778,272 377.977,663	4	570.441,963 378.438,627	808.068
4	570.441,963 378.438,627	5	570.426,098 378.457,824	24.904
5	570.426,098 378.457,824	1	569.766,009 377.999,362	803.682

Document care conţine date cu caracter personal, protejat de prevederile Regulamentului (UE) nr. 679/2016 şi Legii 190/2018

**** Lungimile segmentelor sunt determinate în planul de proiecţie Stereo 70 şi sunt rotunjite la 1 milimetru.**
***** Distanţa dintre puncte este formată din segmente cumulate ce sunt mai mici decât valoarea 1 milimetru.**

Neutilizabil in circuitul civil

DATE DESPRE IMOBILUL NR. 10521

Oficiul de Cadastru şi Publicitate Imobiliară PRAHOVA
Biroul de Cadastru şi Publicitate Imobiliară Ploieşti

A. Partea I. Descrierea imobilului

TEREN Extravilan

Adresa: Jud. Prahova

Nr. Crt	Nr cadastral Nr. topografic	Suprafaţa* (mp)	Observaţii / Referinţe
A1		16.500	Sector cadastral:88 Teren neimprejmuit;

B. Partea II. Proprietari şi acte

Inscrieri privitoare la dreptul de proprietate şi alte drepturi reale		Referinţe
/		
Act Administrativ nr. 79365, din 06/06/2001 emis de CJSDPAT PRAHOVA;		
B1	Intabulare, drept de PROPRIETATE, dobandit prin Reconstituire, cota actuala 1/1, cota initiala 1/1	A1
	1) **TUDORACHE AURICA** 2) **BUDEANU STELIANA** 3) **ANTEMIR ALEXANDRA** 4) **PANAIT IOANA** 5) **MILITARU MARIA** 6) **CRĂCIUN ANA** 7) **CRĂCIUN VASILICHIA**	

C. Partea III. SARCINI .

Inscrieri privind dezmembramintele dreptului de proprietate, drepturi reale de garanţie şi sarcini	Referinţe
NU SUNT	

Neutilizabil în circuitul civil

Anexa Nr. 1 La Partea I

Teren

Nr cadastral	Suprafaţa (mp)*	Observaţii / Referinţe
	16.500	

* Suprafaţa este determinată in planul de proiecţie Stereo 70.

DETALII LINIARE IMOBIL



Date referitoare la teren

Crt	Categorie folosinţă	Intra vilan	Suprafaţa (mp)	Tarla	Parcelă	Nr. topo	Observaţii / Referinţe
1	arabil	NU	16.500	104	535/56	-	

Lungime Segmente
1) Valorile lungimilor segmentelor sunt obţinute din proiecţie în plan.

Punct început	X / Y	Punct sfârşit	X / Y	Lungime segment (** (m)
1	569.778,272 377.977,663	2	569.783,574 377.968,282	10.776
2	569.783,574 377.968,282	3	569.788,339 377.959,849	9.686
3	569.788,339 377.959,849	4	570.454,988 378.422,867	811.669
4	570.454,988 378.422,867	5	570.441,963 378.438,627	20.446
5	570.441,963 378.438,627	1	569.778,272 377.977,663	808.068

Document care conţine date cu caracter personal, protejat de prevederile Regulamentului (UE) nr. 679/2016 şi Legii 190/2018

**** Lungimile segmentelor sunt determinate în planul de proiecţie Stereo 70 şi sunt rotunjite la 1 milimetru.**
***** Distanţa dintre puncte este formată din segmente cumulate ce sunt mai mici decât valoarea 1 milimetru.**

Neutilizabil in circuitul civil

DATE DESPRE IMOBILUL NR. 10522

Oficiul de Cadastru şi Publicitate Imobiliară PRAHOVA
Biroul de Cadastru şi Publicitate Imobiliară Ploieşti

A. Partea I. Descrierea imobilului

TEREN Extravilan

Adresa: Jud. Prahova

Nr. Crt	Nr cadastral Nr. topografic	Suprafaţa* (mp)	Observaţii / Referinţe
A1		15.000	Sector cadastral:88 Teren neimprejmuit;

B. Partea II. Proprietari şi acte

Inscrieri privitoare la dreptul de proprietate şi alte drepturi reale		Referinţe
/		
Act Administrativ nr. 54430, din 08/02/1996 emis de CJSDPAT PRAHOVA;		
B1	Intabulare, drept de PROPRIETATE, dobandit prin Reconstituire, cota actuala 1/1, cota initiala 1/1	A1
	1) **MIHAI FRUSINA**	

C. Partea III. SARCINI .

Inscrieri privind dezmembramintele dreptului de proprietate, drepturi reale de garanţie şi sarcini	Referinţe
NU SUNT	

Neutilizabil în circuitul civil

Anexa Nr. 1 La Partea I

Teren

Nr cadastral	Suprafaţa (mp)*	Observaţii / Referinţe
	15.000	

* Suprafaţa este determinată in planul de proiecţie Stereo 70.

DETALII LINIARE IMOBIL



Date referitoare la teren

Crt	Categorie folosinţă	Intra vilan	Suprafaţa (mp)	Tarla	Parcelă	Nr. topo	Observaţii / Referinţe
1	arabil	NU	15.000	104	535/57	-	In act P535/56

Lungime Segmente

1) Valorile lungimilor segmentelor sunt obţinute din proiecţie în plan.

Punct început	X / Y	Punct sfârşit	X / Y	Lungime segment (** (m)
1	569.788,339 377.959,849	2	569.790,843 377.955,419	5.089
2	569.790,843 377.955,419	3	569.796,466 377.945,18	11.681
3	569.796,466 377.945,18	4	569.797,318 377.943,631	1.768
4	569.797,318 377.943,631	5	570.466,777 378.408,602	815.091
5	570.466,777 378.408,602	6	570.454,988 378.422,867	18.506

Document care conţine date cu caracter personal, protejat de prevederile Regulamentului (UE) nr. 679/2016 şi Legii 190/2018

Punct început	X / Y	Punct sfârşit	X / Y	Lungime segment (** (m)
6	570.454,988 378.422,867	1	569.788,339 377.959,849	811.669

** Lungimile segmentelor sunt determinate în planul de proiecţie Stereo 70 şi sunt rotunjite la 1 milimetru.
*** Distanţa dintre puncte este formată din segmente cumulate ce sunt mai mici decât valoarea 1 milimetru.

Neutilizabil in circuitul civil

DATE DESPRE IMOBILUL NR. 10523

Oficiul de Cadastru şi Publicitate Imobiliară PRAHOVA
Biroul de Cadastru şi Publicitate Imobiliară Ploieşti

A. Partea I. Descrierea imobilului

TEREN Extravilan

Adresa: Jud. Prahova

Nr. Crt	Nr cadastral Nr. topografic	Suprafaţa* (mp)	Observaţii / Referinţe
A1		1.900	Sector cadastral:88 Teren neimprejmuit;

B. Partea II. Proprietari şi acte

Inscrieri privitoare la dreptul de proprietate şi alte drepturi reale		Referinţe
/		
Act Administrativ nr. 54465, din 22/02/1996 emis de CJSDPAT PRAHOVA;		
B1	Intabulare, drept de PROPRIETATE, dobandit prin Reconstituire, cota actuala 1/1, cota initiala 1/1	A1
	1) **GRĂMADĂ PIA**	

C. Partea III. SARCINI .

Inscrieri privind dezmembramintele dreptului de proprietate, drepturi reale de garanţie şi sarcini	Referinţe
NU SUNT	

Neutilizabil în circuitul civil

Anexa Nr. 1 La Partea I

Teren

Nr cadastral	Suprafaţa (mp)*	Observaţii / Referinţe
	1.900	

* Suprafaţa este determinată in planul de proiecţie Stereo 70.

DETALII LINIARE IMOBIL



Date referitoare la teren

Crt	Categorie folosinţă	Intra vilan	Suprafaţa (mp)	Tarla	Parcelă	Nr. topo	Observaţii / Referinţe
1	arabil	NU	1.900	104	535/58	-	

Lungime Segmente

1) Valorile lungimilor segmentelor sunt obţinute din proiecţie în plan.

Punct început	X / Y	Punct sfârşit	X / Y	Lungime segment (** (m)
1	569.797,318 377.943,631	2	569.798,446 377.941,577	2.343
2	569.798,446 377.941,577	3	570.468,267 378.406,799	815.532
3	570.468,267 378.406,799	4	570.466,777 378.408,602	2.339
4	570.466,777 378.408,602	1	569.797,318 377.943,631	815.091

**** Lungimile segmentelor sunt determinate în planul de proiecţie Stereo 70 şi sunt rotunjite la 1 milimetru.**

Document care conţine date cu caracter personal, protejat de prevederile Regulamentului (UE) nr. 679/2016 şi Legii 190/2018

***** Distanţa dintre puncte este formată din segmente cumulate ce sunt mai mici decât valoarea 1 milimetru.**

Neutilizabil in circuitul civil

DATE DESPRE IMOBILUL NR. 10524

Oficiul de Cadastru şi Publicitate Imobiliară PRAHOVA
Biroul de Cadastru şi Publicitate Imobiliară Ploieşti

A. Partea I. Descrierea imobilului

TEREN Extravilan

Adresa: Jud. Prahova

Nr. Crt	Nr cadastral Nr. topografic	Suprafaţa* (mp)	Observaţii / Referinţe
A1		1.200	Sector cadastral:88 Teren neimprejmuit;

B. Partea II. Proprietari şi acte

Inscrieri privitoare la dreptul de proprietate şi alte drepturi reale		Referinţe
/		
Act Administrativ nr. 58222, din 29/05/1996 emis de CJSDPAT PRAHOVA;		
B1	Intabulare, drept de PROPRIETATE, dobandit prin Reconstituire, cota actuala 108/144, cota initiala 108/144	A1
	1) **COBZARU ION TUDOR**	
Act Administrativ nr. 184, din 14/08/2020 emis de SPN TUDOSE MARIA ȘI TUDOSE GEORGE-RADU;		
B2	Intabulare, drept de PROPRIETATE, dobandit prin Succesiune, cota actuala 4/144, cota initiala 4/144	A1
	1) **STOICA VASILE**	
B3	Intabulare, drept de PROPRIETATE, dobandit prin Succesiune, cota actuala 4/144, cota initiala 4/144	A1
	1) **NEAGU EMILIA**	
B4	Intabulare, drept de PROPRIETATE, dobandit prin Succesiune, cota actuala 4/144, cota initiala 4/144	A1
	1) **MIHAIU CONSTANȚA**	
B5	Intabulare, drept de PROPRIETATE, dobandit prin Succesiune, cota actuala 12/144, cota initiala 12/144	A1
	1) **COBZARU GHEORGHE** DEFUNCT:Da	
B6	Intabulare, drept de PROPRIETATE, dobandit prin Succesiune, cota actuala 12/144, cota initiala 12/144	A1
	1) **COBZARU DUMITRU**	

C. Partea III. SARCINI .

Inscrieri privind dezmembramintele dreptului de proprietate, drepturi reale de garanţie şi sarcini	Referinţe
NU SUNT	

Neutilizabil în circuitul civil

Anexa Nr. 1 La Partea I

Teren

Nr cadastral	Suprafaţa (mp)*	Observaţii / Referinţe
	1.200	

* Suprafaţa este determinată in planul de proiecţie Stereo 70.

DETALII LINIARE IMOBIL



Date referitoare la teren

Crt	Categorie folosinţă	Intra vilan	Suprafaţa (mp)	Tarla	Parcelă	Nr. topo	Observaţii / Referinţe
1	arabil	NU	1.200	104	535/59	-	In act P535/58

Lungime Segmente

1) Valorile lungimilor segmentelor sunt obţinute din proiecţie în plan.

Punct început	X / Y	Punct sfârşit	X / Y	Lungime segment (** (m)
1	569.798,446 377.941,577	2	569.799,158 377.940,28	1.48
2	569.799,158 377.940,28	3	570.469,207 378.405,661	815.809
3	570.469,207 378.405,661	4	570.468,267 378.406,799	1.476
4	570.468,267 378.406,799	1	569.798,446 377.941,577	815.532

**** Lungimile segmentelor sunt determinate în planul de proiecţie Stereo 70 şi sunt rotunjite la 1 milimetru.**

Document care conţine date cu caracter personal, protejat de prevederile Regulamentului (UE) nr. 679/2016 şi Legii 190/2018

***** Distanţa dintre puncte este formată din segmente cumulate ce sunt mai mici decât valoarea 1 milimetru.**

Neutilizabil in circuitul civil

DATE DESPRE IMOBILUL NR. 10525

Oficiul de Cadastru şi Publicitate Imobiliară PRAHOVA
Biroul de Cadastru şi Publicitate Imobiliară Ploieşti

A. Partea I. Descrierea imobilului

TEREN Extravilan

Adresa: Jud. Prahova

Nr. Crt	Nr cadastral Nr. topografic	Suprafaţa* (mp)	Observaţii / Referinţe
A1		5.000	Sector cadastral:88 Teren neimprejmuit;

B. Partea II. Proprietari şi acte

Inscrieri privitoare la dreptul de proprietate şi alte drepturi reale		Referinţe
/		
Act Administrativ nr. 58237, din 16/09/1996 emis de CJSDPAT PRAHOVA;		
B1	Intabulare, drept de PROPRIETATE, dobandit prin Reconstituire, cota actuala 1/1, cota initiala 1/1	A1
	1) **ILEANA ELENA** 2) **VUIU ILINCA** 3) **VUIU ION** 4) **MINCULESCU IOANA** 5) **VUIU ANA** 6) **VUIU PETRE** 7) **VUIU GHEORGHE**	

C. Partea III. SARCINI .

Inscrieri privind dezmembramintele dreptului de proprietate, drepturi reale de garanţie şi sarcini	Referinţe
NU SUNT	

Neutilizabil în circuitul civil

Anexa Nr. 1 La Partea I

Teren

Nr cadastral	Suprafaţa (mp)*	Observaţii / Referinţe
	5.000	

* Suprafaţa este determinată in planul de proiecţie Stereo 70.

DETALII LINIARE IMOBIL



Date referitoare la teren

Crt	Categorie folosinţă	Intra vilan	Suprafaţa (mp)	Tarla	Parcelă	Nr. topo	Observaţii / Referinţe
1	arabil	NU	5.000	104	535/60	-	In act P535/58

Lungime Segmente

1) Valorile lungimilor segmentelor sunt obţinute din proiecţie în plan.

Punct început	X / Y	Punct sfârşit	X / Y	Lungime segment (** (m)
1	569.799,158 377.940,28	2	569.801,923 377.935,246	5.743
2	569.801,923 377.935,246	3	569.802,122 377.934,883	0.414
3	569.802,122 377.934,883	4	570.473,123 378.400,924	816.968
4	570.473,123 378.400,924	5	570.469,207 378.405,661	6.146
5	570.469,207 378.405,661	1	569.799,158 377.940,28	815.809

Document care conţine date cu caracter personal, protejat de prevederile Regulamentului (UE) nr. 679/2016 şi Legii 190/2018

**** Lungimile segmentelor sunt determinate în planul de proiecţie Stereo 70 şi sunt rotunjite la 1 milimetru.**
***** Distanţa dintre puncte este formată din segmente cumulate ce sunt mai mici decât valoarea 1 milimetru.**

Neutilizabil in circuitul civil

DATE DESPRE IMOBILUL NR. 10526

Oficiul de Cadastru şi Publicitate Imobiliară PRAHOVA
Biroul de Cadastru şi Publicitate Imobiliară Ploieşti

A. Partea I. Descrierea imobilului

TEREN Extravilan

Adresa: Jud. Prahova

Nr. Crt	Nr cadastral Nr. topografic	Suprafaţa* (mp)	Observaţii / Referinţe
A1		2.700	Sector cadastral:88 Teren neimprejmuit;

B. Partea II. Proprietari şi acte

Inscrieri privitoare la dreptul de proprietate şi alte drepturi reale		Referinţe
/		
Act Administrativ nr. 79371, din 07/06/2001 emis de CJSDPAT PRAHOVA;		
B1	Intabulare, drept de PROPRIETATE, dobandit prin Reconstituire, cota actuala 1/1, cota initiala 1/1	A1
	1) **VUIU I. PETRE**	

C. Partea III. SARCINI .

Inscrieri privind dezmembramintele dreptului de proprietate, drepturi reale de garanţie şi sarcini	Referinţe
NU SUNT	

Neutilizabil în circuitul civil

Anexa Nr. 1 La Partea I

Teren

Nr cadastral	Suprafaţa (mp)*	Observaţii / Referinţe
	2.700	

* Suprafaţa este determinată in planul de proiecţie Stereo 70.

DETALII LINIARE IMOBIL

Date referitoare la teren

Crt	Categorie folosinţă	Intra vilan	Suprafaţa (mp)	Tarla	Parcelă	Nr. topo	Observaţii / Referinţe
1	arabil	NU	2.700	104	535/61	-	In act P535/60

Lungime Segmente

1) Valorile lungimilor segmentelor sunt obţinute din proiecţie în plan.

Punct început	X / Y	Punct sfârşit	X / Y	Lungime segment (** (m)
1	569.802,122 377.934,883	2	569.803,196 377.933,577	1.691
2	569.803,196 377.933,577	3	569.803,722 377.931,971	1.69
3	569.803,722 377.931,971	4	570.475,235 378.398,368	817.592
4	570.475,235 378.398,368	5	570.473,123 378.400,924	3.316
5	570.473,123 378.400,924	1	569.802,122 377.934,883	816.968

Document care conţine date cu caracter personal, protejat de prevederile Regulamentului (UE) nr. 679/2016 şi Legii 190/2018

**** Lungimile segmentelor sunt determinate în planul de proiecţie Stereo 70 şi sunt rotunjite la 1 milimetru.**
***** Distanţa dintre puncte este formată din segmente cumulate ce sunt mai mici decât valoarea 1 milimetru.**

Neutilizabil in circuitul civil

DATE DESPRE IMOBILUL NR. 10527

Oficiul de Cadastru şi Publicitate Imobiliară PRAHOVA
Biroul de Cadastru şi Publicitate Imobiliară Ploieşti

A. Partea I. Descrierea imobilului

TEREN Extravilan

Adresa: Jud. Prahova

Nr. Crt	Nr cadastral Nr. topografic	Suprafaţa* (mp)	Observaţii / Referinţe
A1		2.475	Sector cadastral:88 Teren neimprejmuit;

B. Partea II. Proprietari şi acte

Inscrieri privitoare la dreptul de proprietate şi alte drepturi reale		Referinţe
/		
Act Administrativ nr. 97086, din 21/02/2005 emis de CJSDPAT PRAHOVA;		
B1	Intabulare, drept de PROPRIETATE, dobandit prin Reconstituire, cota actuala 1/1, cota initiala 1/1	A1
	1) **VUIU ELENA** 2) **URZEALA GHEORGHE** 3) **STROE SMARANDA** 4) **URZEALA VASILE** 5) **NEAGU MARIA** 6) **URZEALA TUDOR** 7) **NIŢICU ELISABETA** 8) **URZEALA CONSTANTN** 9) **DUMITRU ANA** 10) **PISAU IOANA**	

C. Partea III. SARCINI .

Inscrieri privind dezmembramintele dreptului de proprietate, drepturi reale de garanţie şi sarcini	Referinţe
NU SUNT	

Neutilizabil in circuitul civil

Anexa Nr. 1 La Partea I

Teren

Nr cadastral	Suprafaţa (mp)*	Observaţii / Referinţe
	2.475	

* Suprafaţa este determinată in planul de proiecţie Stereo 70.

DETALII LINIARE IMOBIL



Date referitoare la teren

Crt	Categorie folosinţă	Intra vilan	Suprafaţa (mp)	Tarla	Parcelă	Nr. topo	Observaţii / Referinţe
1	arabil	NU	2.475	104	535/62	-	

Lungime Segmente
1) Valorile lungimilor segmentelor sunt obţinute din proiecţie în plan.

Punct început	X / Y	Punct sfârşit	X / Y	Lungime segment (** (m)
1	569.803,722 377.931,971	2	569.804,678 377.930,23	1.986
2	569.804,678 377.930,23	3	569.805,134 377.929,268	1.065
3	569.805,134 377.929,268	4	570.477,169 378.396,027	818.227
4	570.477,169 378.396,027	5	570.475,235 378.398,368	3.037
5	570.475,235 378.398,368	1	569.803,722 377.931,971	817.592

Document care conţine date cu caracter personal, protejat de prevederile Regulamentului (UE) nr. 679/2016 şi Legii 190/2018

**** Lungimile segmentelor sunt determinate în planul de proiecţie Stereo 70 şi sunt rotunjite la 1 milimetru.**
***** Distanţa dintre puncte este formată din segmente cumulate ce sunt mai mici decât valoarea 1 milimetru.**

Neutilizabil in circuitul civil

DATE DESPRE IMOBILUL NR. 10528

Oficiul de Cadastru şi Publicitate Imobiliară PRAHOVA
Biroul de Cadastru şi Publicitate Imobiliară Ploieşti

A. Partea I. Descrierea imobilului

TEREN Extravilan

Adresa: Jud. Prahova

Nr. Crt	Nr cadastral Nr. topografic	Suprafaţa* (mp)	Observaţii / Referinţe
A1		5.000	Sector cadastral:88 Teren neimprejmuit;

B. Partea II. Proprietari şi acte

Inscrieri privitoare la dreptul de proprietate şi alte drepturi reale		Referinţe
/		
Act Notarial nr. 439, din 02/07/1998 emis de BNP IVAN CONSTANTIN;		
B1	Intabulare, drept de PROPRIETATE, dobandit prin Succesiune, cota actuala 1/2, cota initiala 1/2	A1
	1) **COCOŞ GHEORGHE**, LIPSĂ CNP	
B2	Intabulare, drept de PROPRIETATE, dobandit prin Succesiune, cota actuala 1/2, cota initiala 1/2	A1
	1) **COCOŞ VASILE**	

C. Partea III. SARCINI .

Inscrieri privind dezmembramintele dreptului de proprietate, drepturi reale de garanţie şi sarcini	Referinţe
NU SUNT	

Neutilizabil în circuitul civil

Anexa Nr. 1 La Partea I

Teren

Nr cadastral	Suprafaţa (mp)*	Observaţii / Referinţe
	5.000	

* Suprafaţa este determinată in planul de proiecţie Stereo 70.

DETALII LINIARE IMOBIL



Date referitoare la teren

Crt	Categorie folosinţă	Intra vilan	Suprafaţa (mp)	Tarla	Parcelă	Nr. topo	Observaţii / Referinţe
1	arabil	NU	5.000	104	535/63	-	In act P535/61

Lungime Segmente

1) Valorile lungimilor segmentelor sunt obţinute din proiecţie în plan.

Punct început	X / Y	Punct sfârşit	X / Y	Lungime segment (** (m)
1	569.805,134 377.929,268	2	569.807,785 377.923,676	6.189
2	569.807,785 377.923,676	3	570.481,072 378.391,305	819.751
3	570.481,072 378.391,305	4	570.477,169 378.396,027	6.126
4	570.477,169 378.396,027	1	569.805,134 377.929,268	818.227

**** Lungimile segmentelor sunt determinate în planul de proiecţie Stereo 70 şi sunt rotunjite la 1 milimetru.**

Document care conține date cu caracter personal, protejat de prevederile Regulamentului (UE) nr. 679/2016 și Legii 190/2018

***** Distanţa dintre puncte este formată din segmente cumulate ce sunt mai mici decât valoarea 1 milimetru.**

Neutilizabil in circuitul civil

DATE DESPRE IMOBILUL NR. 10529

Oficiul de Cadastru şi Publicitate Imobiliară PRAHOVA
Biroul de Cadastru şi Publicitate Imobiliară Ploieşti

A. Partea I. Descrierea imobilului

TEREN Extravilan

Adresa: Jud. Prahova

Nr. Crt	Nr cadastral Nr. topografic	Suprafaţa* (mp)	Observaţii / Referinţe
A1		2.900	Sector cadastral:88 Teren neimprejmuit;

B. Partea II. Proprietari şi acte

Inscrieri privitoare la dreptul de proprietate şi alte drepturi reale		Referinţe
/		
Act Notarial nr. 95, din 06/06/2007 emis de BNP ONUȚU CASIOARA;		
B1	Intabulare, drept de PROPRIETATE, dobandit prin Succesiune, cota actuala 1/2, cota initiala 1/2	A1
	1) **POPA LILIANA**	
B2	Intabulare, drept de PROPRIETATE, dobandit prin Succesiune, cota actuala 1/2, cota initiala 1/2	A1
	1) **NIȚICU VIOREL**	

C. Partea III. SARCINI .

Inscrieri privind dezmembramintele dreptului de proprietate, drepturi reale de garanţie şi sarcini	Referinţe
NU SUNT	

Neutilizabil în circuitul civil

Anexa Nr. 1 La Partea I

Teren

Nr cadastral	Suprafaţa (mp)*	Observaţii / Referinţe
	2.900	

* Suprafaţa este determinată in planul de proiecţie Stereo 70.

DETALII LINIARE IMOBIL



Date referitoare la teren

Crt	Categorie folosinţă	Intra vilan	Suprafaţa (mp)	Tarla	Parcelă	Nr. topo	Observaţii / Referinţe
1	arabil	NU	2.900	104	535/64	-	

Lungime Segmente

1) Valorile lungimilor segmentelor sunt obţinute din proiecţie în plan.

Punct început	X / Y	Punct sfârşit	X / Y	Lungime segment (** (m)
1	569.807,785 377.923,676	2	569.809,32 377.920,437	3.584
2	569.809,32 377.920,437	3	570.483,332 378.388,57	820.634
3	570.483,332 378.388,57	4	570.481,072 378.391,305	3.548
4	570.481,072 378.391,305	1	569.807,785 377.923,676	819.751

**** Lungimile segmentelor sunt determinate în planul de proiecţie Stereo 70 şi sunt rotunjite la 1 milimetru.**

Document care conţine date cu caracter personal, protejat de prevederile Regulamentului (UE) nr. 679/2016 şi Legii 190/2018

***** Distanţa dintre puncte este formată din segmente cumulate ce sunt mai mici decât valoarea 1 milimetru.**

Neutilizabil in circuitul civil

DATE DESPRE IMOBILUL NR. 10530

Oficiul de Cadastru şi Publicitate Imobiliară PRAHOVA
Biroul de Cadastru şi Publicitate Imobiliară Ploieşti

A. Partea I. Descrierea imobilului

TEREN Extravilan

Adresa: Jud. Prahova

Nr. Crt	Nr cadastral Nr. topografic	Suprafaţa* (mp)	Observaţii / Referinţe
A1		9.600	Sector cadastral:88 Teren neimprejmuit;

B. Partea II. Proprietari şi acte

Inscrieri privitoare la dreptul de proprietate şi alte drepturi reale		Referinţe
/		
Act Notarial nr. 95, din 06/06/2007 emis de BNP ONUȚU CASIOARA;		
B1	Intabulare, drept de PROPRIETATE, dobandit prin Succesiune, cota actuala 1/2, cota initiala 1/2	A1
	1) **POPA LILIANA**	
B2	Intabulare, drept de PROPRIETATE, dobandit prin Succesiune, cota actuala 1/2, cota initiala 1/2	A1
	1) **NIȚICU VIOREL**	

C. Partea III. SARCINI .

Inscrieri privind dezmembramintele dreptului de proprietate, drepturi reale de garanţie şi sarcini	Referinţe
NU SUNT	

Neutilizabil în circuitul civil

Anexa Nr. 1 La Partea I

Teren

Nr cadastral	Suprafaţa (mp)*	Observaţii / Referinţe
	9.600	

* Suprafaţa este determinată in planul de proiecţie Stereo 70.

DETALII LINIARE IMOBIL



Date referitoare la teren

Crt	Categorie folosinţă	Intra vilan	Suprafaţa (mp)	Tarla	Parcelă	Nr. topo	Observaţii / Referinţe
1	arabil	NU	9.600	104	535/65	-	In act P535/63

Lungime Segmente
1) Valorile lungimilor segmentelor sunt obţinute din proiecţie în plan.

Punct început	X / Y	Punct sfârşit	X / Y	Lungime segment (** (m)
1	569.809,32 377.920,437	2	569.811,453 377.915,937	4.98
2	569.811,453 377.915,937	3	569.812,124 377.914,523	1.565
3	569.812,124 377.914,523	4	569.814,394 377.909,744	5.291
4	569.814,394 377.909,744	5	570.490,798 378.379,537	823.546
5	570.490,798 378.379,537	6	570.483,332 378.388,57	11.719

Document care conţine date cu caracter personal, protejat de prevederile Regulamentului (UE) nr. 679/2016 şi Legii 190/2018

Punct început	X / Y	Punct sfârşit	X / Y	Lungime segment (** (m)
6	570.483,332 378.388,57	1	569.809,32 377.920,437	820.634

** Lungimile segmentelor sunt determinate în planul de proiecţie Stereo 70 şi sunt rotunjite la 1 milimetru.
*** Distanţa dintre puncte este formată din segmente cumulate ce sunt mai mici decât valoarea 1 milimetru.

Neutilizabil in circuitul civil

DATE DESPRE IMOBILUL NR. 10531

Oficiul de Cadastru şi Publicitate Imobiliară PRAHOVA
Biroul de Cadastru şi Publicitate Imobiliară Ploieşti

A. Partea I. Descrierea imobilului

TEREN Extravilan

Adresa: Jud. Prahova

Nr. Crt	Nr cadastral Nr. topografic	Suprafaţa* (mp)	Observaţii / Referinţe
A1		3.207	Sector cadastral:88 Teren neimprejmuit;

B. Partea II. Proprietari şi acte

Inscrieri privitoare la dreptul de proprietate şi alte drepturi reale		Referinţe
/		
Act Administrativ nr. Adeverinta de insusire nr 15/37027, din 22/11/2024 emis de Primaria comunei Aricestii Rahtivani (ordonanta de urgenta nr 57/03.07.2019);		
B1	Inscrierea provizorie, drept de PROPRIETATE, dobandit prin Lege, cota actuala 1/1, cota initiala 1/1	A1
	1) **UAT ARICESTII RAHTIVANI**, CIF:9999999999999, domeniu public	

C. Partea III. SARCINI .

Inscrieri privind dezmembramintele dreptului de proprietate, drepturi reale de garanţie şi sarcini	Referinţe
NU SUNT	

Neutilizabil în circuitul civil

Anexa Nr. 1 La Partea I

Teren

Nr cadastral	Suprafaţa (mp)*	Observaţii / Referinţe
	3.207	

* Suprafaţa este determinată in planul de proiecţie Stereo 70.

DETALII LINIARE IMOBIL



Date referitoare la teren

Crt	Categorie folosinţă	Intra vilan	Suprafaţa (mp)	Tarla	Parcelă	Nr. topo	Observaţii / Referinţe
1	drum	NU	3.207	104	De 534	-	

Lungime Segmente

1) Valorile lungimilor segmentelor sunt obţinute din proiecţie în plan.

Punct început	X / Y	Punct sfârşit	X / Y	Lungime segment
1	569.634,75 378.240,372	2	569.628,694 378.252,376	13.445
4	569.622,615 378.264,426	5	569.619,566 378.270,468	6.768
7	569.613,406 378.282,678	8	569.610,339 378.288,756	6.808
10	569.601,104 378.307,061	11	569.599,044 378.311,144	4.573
13	569.594,916 378.319,326	14	569.588,704 378.331,638	13.79
16	569.582,43 378.344,074	17	569.579,303 378.350,273	6.943

Punct început	X / Y	Punct sfârşit	X / Y	Lungime segment
2	569.628,694 378.252,376	3	569.625,657 378.258,395	6.742
5	569.619,566 378.270,468	6	569.616,512 378.276,522	6.781
8	569.610,339 378.288,756	9	569.607,267 378.294,846	6.821
11	569.599,044 378.311,144	12	569.596,982 378.315,232	4.579
14	569.588,704 378.331,638	15	569.585,551 378.337,888	7.0
17	569.579,303 378.350,273	18	569.573,029 378.362,706	13.926

Punct început	X / Y	Punct sfârşit	X / Y	Lungime segment
3	569.625,657 378.258,395	4	569.622,615 378.264,426	6.755
6	569.616,512 378.276,522	7	569.613,406 378.282,678	6.895
9	569.607,267 378.294,846	10	569.601,104 378.307,061	13.682
12	569.596,982 378.315,232	13	569.594,916 378.319,326	4.586
15	569.585,551 378.337,888	16	569.582,43 378.344,074	6.929
18	569.573,029 378.362,706	19	569.568,308 378.372,064	10.481

Document care conţine date cu caracter personal, protejat de prevederile Regulamentului (UE) nr. 679/2016 şi Legii 190/2018

Punct început	X / Y	Punct sfârşit	X / Y	Lungime segment
19	569.568,308 378.372,064	20	569.565,153 378.378,318	7.005
22	569.558,8 378.390,909	23	569.552,418 378.403,559	14.169
25	569.546,023 378.416,236	26	569.539,615 378.428,936	14.225
28	569.529,963 378.448,068	29	569.523,495 378.460,887	14.358
31	569.485,665 378.528,42	32	569.673,98 378.154,586	418.586
34	569.681,272 378.154,455	35	569.684,341 378.156,6	3.744
37	569.695,14 378.135,508	38	569.701,504 378.121,806	15.108
40	569.710,985 378.101,425	41	569.717,55 378.087,321	15.557
43	569.729,247 378.062,188	44	569.736,293 378.048,211	15.653
46	569.740,872 378.039,151	47	569.745,05 378.030,941	9.212
49	569.758,459 378.004,593	50	569.759,91 378.002,025	2.95
52	569.780,091 377.966,314	53	569.787,348 377.953,472	14.751
55	569.798,417 377.933,32	56	569.801,115 377.928,409	5.603
58	569.808,511 377.912,807	59	569.815,589 377.897,906	16.497
61	569.820,781 377.886,826	62	569.824,398 377.879,108	8.524
64	569.838,317 377.848,078	65	569.839,924 377.844,844	3.611
67	569.849,766 377.825,029	68	569.854,219 377.816,063	10.011
70	569.864,722 377.794,553	71	569.869,603 377.785,521	10.267
73	569.871,935 377.781,206	74	569.875,237 377.778,666	4.166
76	569.875,049 377.783,857	77	569.874,34 377.785,17	1.492
79	569.871,26 377.790,867	80	569.870,821 377.791,68	0.924
82	569.870,755 377.791,804	83	569.868,459 377.796,051	4.828
85	569.868,034 377.796,885	86	569.867,989 377.796,977	0.102
88	569.865,845 377.801,369	89	569.865,427 377.802,225	0.953
91	569.865,365 377.802,352	92	569.863,241 377.806,702	4.841
94	569.863,192 377.806,803	95	569.863,175 377.806,837	0.038
97	569.860,623 377.812,065	98	569.860,578 377.812,158	0.103
100	569.858,443 377.816,53	101	569.858,238 377.816,949	0.466
103	569.857,959 377.817,52	104	569.857,942 377.817,555	0.039
106	569.855,802 377.821,868	107	569.853,348 377.826,808	5.516
109	569.852,645 377.828,224	110	569.852,628 377.828,259	0.039
112	569.850,028 377.833,495	113	569.849,982 377.833,588	0.104
115	569.848,575 377.836,418	116	569.847,832 377.837,914	1.67

Punct început	X / Y	Punct sfârşit	X / Y	Lungime segment
20	569.565,153 378.378,318	21	569.561,991 378.384,585	7.02
23	569.552,418 378.403,559	24	569.549,231 378.409,877	7.076
26	569.539,615 378.428,936	27	569.533,183 378.441,685	14.28
29	569.523,495 378.460,887	30	569.488,492 378.530,265	77.708
32	569.673,98 378.154,586	33	569.675,806 378.150,932	4.085
35	569.684,341 378.156,6	36	569.684,828 378.156,837	0.542
38	569.701,504 378.121,806	39	569.703,615 378.117,26	5.012
41	569.717,55 378.087,321	42	569.726,832 378.067,377	21.998
44	569.736,293 378.048,211	45	569.739,599 378.041,653	7.344
47	569.745,05 378.030,941	48	569.748,862 378.023,451	8.404
50	569.759,91 378.002,025	51	569.769,933 377.984,289	20.372
53	569.787,348 377.953,472	54	569.792,961 377.943,255	11.657
56	569.801,115 377.928,409	57	569.807,839 377.914,222	15.7
59	569.815,589 377.897,906	60	569.818,101 377.892,546	5.919
62	569.824,398 377.879,108	63	569.830,931 377.864,545	15.961
65	569.839,924 377.844,844	66	569.844,993 377.834,639	11.395
68	569.854,219 377.816,063	69	569.854,644 377.815,194	0.967
71	569.869,603 377.785,521	72	569.870,821 377.783,268	2.561
74	569.875,237 377.778,666	75	569.878,596 377.780,723	3.939
77	569.874,34 377.785,17	78	569.873,061 377.787,536	2.69
80	569.870,821 377.791,68	81	569.870,773 377.791,77	0.102
83	569.868,459 377.796,051	84	569.868,28 377.796,382	0.376
86	569.867,989 377.796,977	87	569.867,972 377.797,012	0.039
89	569.865,427 377.802,225	90	569.865,382 377.802,317	0.102
92	569.863,241 377.806,702	93	569.863,237 377.806,71	0.009
95	569.863,175 377.806,837	96	569.861,054 377.811,182	4.835
98	569.860,578 377.812,158	99	569.860,561 377.812,192	0.038
101	569.858,238 377.816,949	102	569.858,004 377.817,427	0.532
104	569.857,942 377.817,555	105	569.857,807 377.817,831	0.307
107	569.853,348 377.826,808	108	569.852,691 377.828,131	1.477
110	569.852,628 377.828,259	111	569.850,493 377.832,558	4.8
113	569.849,982 377.833,588	114	569.849,965 377.833,623	0.039
116	569.847,832 377.837,914	117	569.844,688 377.844,245	7.069

Punct început	X / Y	Punct sfârşit	X / Y	Lungime segment
21	569.561,991 378.384,585	22	569.558,8 378.390,909	7.083
24	569.549,231 378.409,877	25	569.546,023 378.416,236	7.122
27	569.533,183 378.441,685	28	569.529,963 378.448,068	7.149
30	569.488,492 378.530,265	31	569.485,665 378.528,42	3.376
33	569.675,806 378.150,932	34	569.681,272 378.154,455	6.503
36	569.684,828 378.156,837	37	569.695,14 378.135,508	23.691
39	569.703,615 378.117,26	40	569.710,985 378.101,425	17.466
42	569.726,832 378.067,377	43	569.729,247 378.062,188	5.723
45	569.739,599 378.041,653	46	569.740,872 378.039,151	2.807
48	569.748,862 378.023,451	49	569.758,459 378.004,593	21.16
51	569.769,933 377.984,289	52	569.780,091 377.966,314	20.647
54	569.792,961 377.943,255	55	569.798,417 377.933,32	11.335
57	569.807,839 377.914,222	58	569.808,511 377.912,807	1.566
60	569.818,101 377.892,546	61	569.820,781 377.886,826	6.317
63	569.830,931 377.864,545	64	569.838,317 377.848,078	18.048
66	569.844,993 377.834,639	67	569.849,766 377.825,029	10.73
69	569.854,644 377.815,194	70	569.864,722 377.794,553	22.97
72	569.870,821 377.783,268	73	569.871,935 377.781,206	2.344
75	569.878,596 377.780,723	76	569.875,049 377.783,857	4.733
78	569.873,061 377.787,536	79	569.871,26 377.790,867	3.787
81	569.870,773 377.791,77	82	569.870,755 377.791,804	0.038
84	569.868,28 377.796,382	85	569.868,034 377.796,885	0.56
87	569.867,972 377.797,012	88	569.865,845 377.801,369	4.848
90	569.865,382 377.802,317	91	569.865,365 377.802,352	0.039
93	569.863,237 377.806,71	94	569.863,192 377.806,803	0.103
96	569.861,054 377.811,182	97	569.860,623 377.812,065	0.983
99	569.860,561 377.812,192	100	569.858,443 377.816,53	4.827
102	569.858,004 377.817,427	103	569.857,959 377.817,52	0.103
105	569.857,807 377.817,831	106	569.855,802 377.821,868	4.507
108	569.852,691 377.828,131	109	569.852,645 377.828,224	0.104
111	569.850,493 377.832,558	112	569.850,028 377.833,495	1.046
114	569.849,965 377.833,623	115	569.848,575 377.836,418	3.122
117	569.844,688 377.844,245	118	569.844,642 377.844,338	0.104

Verificat de ANCPI

Punct început	X / Y	Punct sfârşit	X / Y	Lungime segment
118	569.844,642 377.844,338	119	569.844,625 377.844,373	0.039
121	569.842,499 377.848,651	122	569.841,935 377.849,787	1.268
124	569.839,481 377.855,256	125	569.839,465 377.855,292	0.039
127	569.834,716 377.865,88	128	569.834,7 377.865,916	0.039
130	569.829,721 377.877,015	131	569.829,705 377.877,051	0.039
133	569.827,188 377.882,579	134	569.827,18 377.882,597	0.02
136	569.824,403 377.888,523	137	569.822,258 377.893,1	5.055
139	569.819,66 377.898,644	140	569.819,207 377.899,613	1.07
142	569.812,124 377.914,523	143	569.811,453 377.915,937	1.565
145	569.807,785 377.923,676	146	569.805,134 377.929,268	6.189
148	569.803,722 377.931,971	149	569.803,196 377.933,577	1.69
151	569.801,923 377.935,246	152	569.799,158 377.940,28	5.743
154	569.797,318 377.943,631	155	569.796,466 377.945,18	1.768
157	569.788,339 377.959,849	158	569.783,574 377.968,282	9.686
160	569.773,416 377.986,257	161	569.766,009 377.999,362	15.053
163	569.762,933 378.004,806	164	569.761,984 378.006,484	1.928
166	569.757,15 378.015,984	167	569.754,286 378.021,612	6.315
169	569.751,417 378.027,249	170	569.748,615 378.032,755	6.178
172	569.747,104 378.035,724	173	569.744,437 378.040,965	5.881
175	569.742,783 378.044,223	176	569.739,865 378.050,011	6.482
178	569.734,492 378.060,67	179	569.732,847 378.063,933	3.654
181	569.726,23 378.078,152	182	569.723,496 378.084,025	6.478
184	569.720,757 378.089,911	185	569.718,012 378.095,808	6.505
187	569.712,922 378.106,743	188	569.710,161 378.112,675	6.543
190	569.707,509 378.118,372	191	569.707,242 378.118,946	0.633
193	569.704,626 378.124,58	194	569.701,852 378.130,553	6.586
196	569.698,735 378.137,263	197	569.693,1 378.148,269	12.365
199	569.685,81 378.162,506	200	569.677,046 378.156,54	10.602
202	569.670,614 378.169,288	203	569.664,692 378.181,025	13.146
205	569.652,783 378.204,631	206	569.649,791 378.210,56	6.641

Punct început	X / Y	Punct sfârşit	X / Y	Lungime segment
119	569.844,625 377.844,373	120	569.843,506 377.846,624	2.514
122	569.841,935 377.849,787	123	569.839,512 377.855,187	5.919
125	569.839,465 377.855,292	126	569.837,492 377.859,69	4.82
128	569.834,7 377.865,916	129	569.834,58 377.866,182	0.292
131	569.829,705 377.877,051	132	569.828,034 377.880,775	4.082
134	569.827,18 377.882,597	135	569.824,596 377.888,112	6.09
137	569.822,258 377.893,1	138	569.821,723 377.894,243	1.262
140	569.819,207 377.899,613	141	569.814,394 377.909,744	11.216
143	569.811,453 377.915,937	144	569.809,32 377.920,437	4.98
146	569.805,134 377.929,268	147	569.804,678 377.930,23	1.065
149	569.803,196 377.933,577	150	569.802,122 377.934,883	1.691
152	569.799,158 377.940,28	153	569.798,446 377.941,577	1.48
155	569.796,466 377.945,18	156	569.790,843 377.955,419	11.681
158	569.783,574 377.968,282	159	569.778,272 377.977,663	10.776
161	569.766,009 377.999,362	162	569.763,393 378.003,993	5.319
164	569.761,984 378.006,484	165	569.760,009 378.010,366	4.356
167	569.754,286 378.021,612	168	569.752,427 378.025,265	4.099
170	569.748,615 378.032,755	171	569.748,543 378.032,897	0.159
173	569.744,437 378.040,965	174	569.743,168 378.043,46	2.799
176	569.739,865 378.050,011	177	569.735,932 378.057,814	8.738
179	569.732,847 378.063,933	180	569.730,459 378.069,065	5.66
182	569.723,496 378.084,025	183	569.721,176 378.089,009	5.498
185	569.718,012 378.095,808	186	569.714,611 378.103,113	8.058
188	569.710,161 378.112,675	189	569.708,836 378.115,522	3.14
191	569.707,242 378.118,946	192	569.705,132 378.123,491	5.011
194	569.701,852 378.130,553	195	569.699,072 378.136,538	6.599
197	569.693,1 378.148,269	198	569.688,588 378.157,082	9.901
200	569.677,046 378.156,54	201	569.676,514 378.157,594	1.181
203	569.664,692 378.181,025	204	569.658,749 378.192,806	13.195
206	569.649,791 378.210,56	207	569.637,77 378.234,387	26.688

Punct început	X / Y	Punct sfârşit	X / Y	Lungime segment
120	569.843,506 377.846,624	121	569.842,499 377.848,651	2.263
123	569.839,512 377.855,187	124	569.839,481 377.855,256	0.076
126	569.837,492 377.859,69	127	569.834,716 377.865,88	6.784
129	569.834,58 377.866,182	130	569.829,721 377.877,015	11.873
132	569.828,034 377.880,775	133	569.827,188 377.882,579	1.993
135	569.824,596 377.888,112	136	569.824,403 377.888,523	0.454
138	569.821,723 377.894,243	139	569.819,66 377.898,644	4.861
141	569.814,394 377.909,744	142	569.812,124 377.914,523	5.291
144	569.809,32 377.920,437	145	569.807,785 377.923,676	3.584
147	569.804,678 377.930,23	148	569.803,722 377.931,971	1.986
150	569.802,122 377.934,883	151	569.801,923 377.935,246	0.414
153	569.798,446 377.941,577	154	569.797,318 377.943,631	2.343
156	569.790,843 377.955,419	157	569.788,339 377.959,849	5.089
159	569.778,272 377.977,663	160	569.773,416 377.986,257	9.871
162	569.763,393 378.003,993	163	569.762,933 378.004,806	0.934
165	569.760,009 378.010,366	166	569.757,15 378.015,984	6.304
168	569.752,427 378.025,265	169	569.751,417 378.027,249	2.226
171	569.748,543 378.032,897	172	569.747,104 378.035,724	3.172
174	569.743,168 378.043,46	175	569.742,783 378.044,223	0.855
177	569.735,932 378.057,814	178	569.734,492 378.060,67	3.198
180	569.730,459 378.069,065	181	569.726,23 378.078,152	10.023
183	569.721,176 378.089,009	184	569.720,757 378.089,911	0.995
186	569.714,611 378.103,113	187	569.712,922 378.106,743	4.004
189	569.708,836 378.115,522	190	569.707,509 378.118,372	3.144
192	569.705,132 378.123,491	193	569.704,626 378.124,58	1.201
195	569.699,072 378.136,538	196	569.698,735 378.137,263	0.799
198	569.688,588 378.157,082	199	569.685,81 378.162,506	6.094
201	569.676,514 378.157,594	202	569.670,614 378.169,288	13.098
204	569.658,749 378.192,806	205	569.652,783 378.204,631	13.245
207	569.637,77 378.234,387	1	569.634,75 378.240,372	6.704

**** Lungimile segmentelor sunt determinate în planul de proiecţie Stereo 70 şi sunt rotunjite la 1 milimetru.**
***** Distanţa dintre puncte este formată din segmente cumulate ce sunt mai mici decât valoarea 1 milimetru.**

Document generat din sistemul de cadastru

DATE DESPRE IMOBILUL NR. 10532

Oficiul de Cadastru şi Publicitate Imobiliară PRAHOVA
Biroul de Cadastru şi Publicitate Imobiliară Ploieşti

A. Partea I. Descrierea imobilului

TEREN Extravilan

Adresa: Jud. Prahova

Nr. Crt	Nr cadastral Nr. topografic	Suprafaţa* (mp)	Observaţii / Referinţe
A1		10.000	Sector cadastral:88 Teren neimprejmuit;

B. Partea II. Proprietari şi acte

Inscrieri privitoare la dreptul de proprietate şi alte drepturi reale		Referinţe
/		
Act Administrativ nr. 56455, din 24/04/1996 emis de CJSDPAT PRAHOVA;		
B1	Intabulare, drept de PROPRIETATE, dobandit prin Reconstituire, cota actuala 1/1, cota initiala 1/1	A1
	1) **TUDORACHE AURICA**	

C. Partea III. SARCINI .

Inscrieri privind dezmembramintele dreptului de proprietate, drepturi reale de garanţie şi sarcini	Referinţe
NU SUNT	

Neutilizabil în circuitul civil

Anexa Nr. 1 La Partea I

Teren

Nr cadastral	Suprafaţa (mp)*	Observaţii / Referinţe
	10.000	

* Suprafaţa este determinată in planul de proiecţie Stereo 70.

DETALII LINIARE IMOBIL



Date referitoare la teren

Crt	Categorie folosinţă	Intra vilan	Suprafaţa (mp)	Tarla	Parcelă	Nr. topo	Observaţii / Referinţe
1	arabil	NU	10.000	104	535/66	-	

Lungime Segmente
1) Valorile lungimilor segmentelor sunt obţinute din proiecţie în plan.

Punct început	X / Y	Punct sfârşit	X / Y	Lungime segment (** (m)
1	569.814,394 377.909,744	2	569.819,207 377.899,613	11.216
2	569.819,207 377.899,613	3	569.819,66 377.898,644	1.07
3	569.819,66 377.898,644	4	570.498,546 378.370,161	826.568
4	570.498,546 378.370,161	5	570.490,798 378.379,537	12.163
5	570.490,798 378.379,537	1	569.814,394 377.909,744	823.546

Document care conţine date cu caracter personal, protejat de prevederile Regulamentului (UE) nr. 679/2016 şi Legii 190/2018

**** Lungimile segmentelor sunt determinate în planul de proiecţie Stereo 70 şi sunt rotunjite la 1 milimetru.**
***** Distanţa dintre puncte este formată din segmente cumulate ce sunt mai mici decât valoarea 1 milimetru.**

Neutilizabil in circuitul civil

DATE DESPRE IMOBILUL NR. 10533

Oficiul de Cadastru şi Publicitate Imobiliară PRAHOVA
Biroul de Cadastru şi Publicitate Imobiliară Ploieşti

A. Partea I. Descrierea imobilului

TEREN Extravilan

Adresa: Jud. Prahova, Tarlaua Nr.104,Parcela A.535/67

Nr. Crt	Nr cadastral Nr. topografic	Suprafaţa* (mp)	Observaţii / Referinţe
A1	24262	Din acte: 5.000 Masurata: 4.993	Sector cadastral:88 Teren neimprejmuit;

B. Partea II. Proprietari şi acte

Inscrieri privitoare la dreptul de proprietate şi alte drepturi reale		Referinţe
73010 / 16/09/2014		
Act Administrativ nr. 71189, din 11/09/1998 emis de COMISIA JUDETEANA PRAHOVA (act notarial nr. 2427/04-09-1992 emis de NOTARIAT DE STATJUDETEAN PRAHOVA; act notarial nr. 94/22-05-2008 emis de NP TUDOSE MARIA; act notarial nr. 93/22-05-2008 emis de NP TUDOSE MARIA;);		
B3	se noteaza faptul ca imobilul se afla sub incidenta art.3 alin(1) din Legea nr.17/2014	A1
47181 / 08/05/2015		
Act Notarial nr. 993, din 06/05/2015 emis de NP TONEATA MARIA;		
B4	se respinge cererea de intabulare a dreptului de proprietate intrucat nu s-a raspuns solicitarilor din referatul de completare	A1
3013 / 14/01/2016		
Act Notarial nr. 993, din 06/05/2015 emis de NP TONEATA MARIA (act administrativ nr. T2-14455/28-12-2015 emis de MINISTERUL APARARII NATIONALE STATUL MAJOR GENERAL; act notarial nr.141/27.01.2016 emis de NP TONEATA MARIA);		
B6	Intabulare, drept de PROPRIETATEcumparare, dobandit prin Conventie, cota actuala 1/1, cota initiala 1/1	A1
	1) **SC PROFESSIONAL FARMA LINE SRL**, CIF:13637588	
11823 / 09/02/2016		
Act Administrativ nr. 3013, din 14/01/2016 emis de OCPI PRAHOVA;		
B7	se indreapta eroarea materiala strecurata in cuprinsul prezentei carti funciare si al incheierii nr.3013/2016 in sensul ca s-a omis a se radia notare de sub B5 inscrisa prin incheierea nr. 111956/2015	A1

C. Partea III. SARCINI .

Inscrieri privind dezmembramintele dreptului de proprietate, drepturi reale de garanţie şi sarcini	Referinţe
NU SUNT	

Neautentificat pentru circuitul civil

Anexa Nr. 1 La Partea I

Teren

Nr cadastral	Suprafaţa (mp)*	Observaţii / Referinţe
24262	Din acte: 5.000 Masurata: 4.993	

* Suprafaţa este determinată in planul de proiecţie Stereo 70.

DETALII LINIARE IMOBIL



Date referitoare la teren

Crt	Categorie folosinţă	Intra vilan	Suprafaţa (mp)	Tarla	Parcelă	Nr. topo	Observaţii / Referinţe
1	arabil	NU	4.993	104	535/67	-	

Lungime Segmente
1) Valorile lungimilor segmentelor sunt obţinute din proiecţie în plan.

Punct început	X / Y	Punct sfârşit	X / Y	Lungime segment (** (m)
1	569.819,66 377.898,644	2	569.821,723 377.894,243	4.861
2	569.821,723 377.894,243	3	569.822,258 377.893,1	1.262
3	569.822,258 377.893,1	4	570.502,34 378.365,449	828.025
4	570.502,34 378.365,449	5	570.499,952 378.368,46	3.843
5	570.499,952 378.368,46	6	570.498,546 378.370,161	2.207

Document care conţine date cu caracter personal, protejat de prevederile Regulamentului (UE) nr. 679/2016 şi Legii 190/2018

Punct început	X / Y	Punct sfârşit	X / Y	Lungime segment (** (m)
6	570.498,546 378.370,161	1	569.819,66 377.898,644	826.568

** Lungimile segmentelor sunt determinate în planul de proiecţie Stereo 70 şi sunt rotunjite la 1 milimetru.
*** Distanţa dintre puncte este formată din segmente cumulate ce sunt mai mici decât valoarea 1 milimetru.

Neutilizabil in circuitul civil

DATE DESPRE IMOBILUL NR. 10534

Oficiul de Cadastru şi Publicitate Imobiliară PRAHOVA
Biroul de Cadastru şi Publicitate Imobiliară Ploieşti

A. Partea I. Descrierea imobilului

TEREN Extravilan

Adresa: Jud. Prahova

Nr. Crt	Nr cadastral Nr. topografic	Suprafaţa* (mp)	Observaţii / Referinţe
A1		4.500	Sector cadastral:88 Teren neimprejmuit;

B. Partea II. Proprietari şi acte

Inscrieri privitoare la dreptul de proprietate şi alte drepturi reale		Referinţe
/		
Act Administrativ nr. 51558, din 28/12/1995 emis de CJSDPAT PRAHOVA;		
B1	Intabulare, drept de PROPRIETATE, dobandit prin Reconstituire, cota actuala 1/1, cota initiala 1/1	A1
	1) **CRĂCIUN PETRE GHEORGHE**	

C. Partea III. SARCINI .

Inscrieri privind dezmembramintele dreptului de proprietate, drepturi reale de garanţie şi sarcini	Referinţe
NU SUNT	

Neutilizabil în circuitul civil

Anexa Nr. 1 La Partea I

Teren

Nr cadastral	Suprafaţa (mp)*	Observaţii / Referinţe
	4.500	

* Suprafaţa este determinată in planul de proiecţie Stereo 70.

DETALII LINIARE IMOBIL

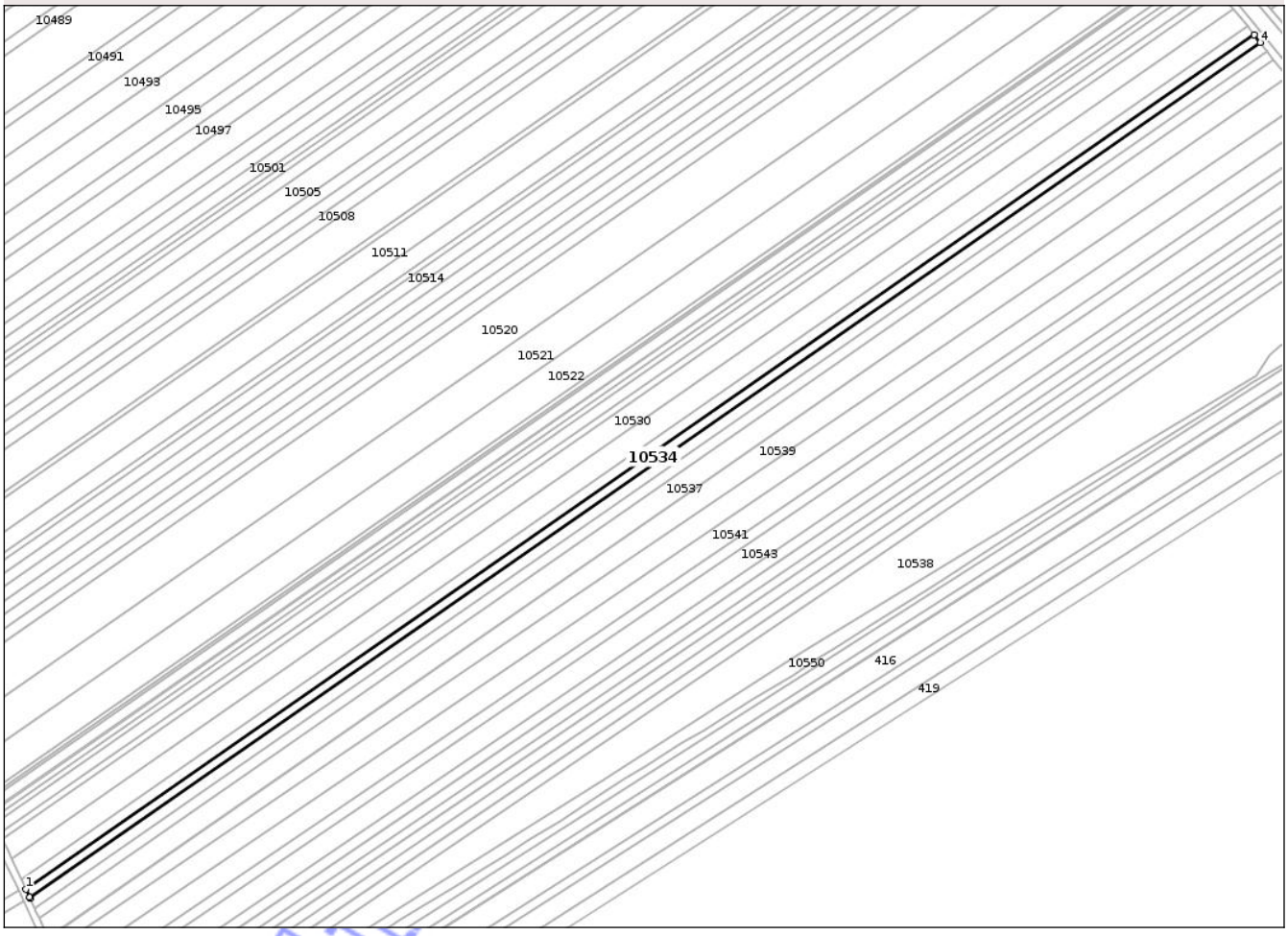

Date referitoare la teren

Crt	Categorie folosinţă	Intra vilan	Suprafaţa (mp)	Tarla	Parcelă	Nr. topo	Observaţii / Referinţe
1	arabil	NU	4.500	104	535/68	-	In act P535/65

Lungime Segmente
1) Valorile lungimilor segmentelor sunt obţinute din proiecţie în plan.

Punct început	X / Y	Punct sfârşit	X / Y	Lungime segment (** (m)
1	569.822,258 377.893,1	2	569.824,403 377.888,523	5.055
2	569.824,403 377.888,523	3	569.824,596 377.888,112	0.454
3	569.824,596 377.888,112	4	570.505,722 378.361,186	829.296
4	570.505,722 378.361,186	5	570.502,34 378.365,449	5.442
5	570.502,34 378.365,449	1	569.822,258 377.893,1	828.025

Document care conţine date cu caracter personal, protejat de prevederile Regulamentului (UE) nr. 679/2016 şi Legii 190/2018

**** Lungimile segmentelor sunt determinate în planul de proiecţie Stereo 70 şi sunt rotunjite la 1 milimetru.**
***** Distanţa dintre puncte este formată din segmente cumulate ce sunt mai mici decât valoarea 1 milimetru.**

Neutilizabil in circuitul civil

DATE DESPRE IMOBILUL NR. 10535

Oficiul de Cadastru şi Publicitate Imobiliară PRAHOVA
Biroul de Cadastru şi Publicitate Imobiliară Ploieşti

A. Partea I. Descrierea imobilului

TEREN Extravilan

Adresa: Jud. Prahova

Nr. Crt	Nr cadastral Nr. topografic	Suprafaţa* (mp)	Observaţii / Referinţe
A1		4.983	Sector cadastral:88 Teren neimprejmuit;

B. Partea II. Proprietari şi acte

Inscrieri privitoare la dreptul de proprietate şi alte drepturi reale		Referinţe
/		
Act Notarial nr. 101, din 13/01/2000 emis de BNP TUDOSE MARIA;		
B1	Intabulare, drept de PROPRIETATE, dobandit prin Iesire Din Indiviziune, cota actuala 1/1, cota initiala 1/1	A1
	1) **CIUPITU ANA**	

C. Partea III. SARCINI .

Inscrieri privind dezmembramintele dreptului de proprietate, drepturi reale de garanţie şi sarcini	Referinţe
NU SUNT	

Neutilizabil în circuitul civil

Anexa Nr. 1 La Partea I

Teren

Nr cadastral	Suprafaţa (mp)*	Observaţii / Referinţe
	4.983	

* Suprafaţa este determinată in planul de proiecţie Stereo 70.

DETALII LINIARE IMOBIL



Date referitoare la teren

Crt	Categorie folosinţă	Intra vilan	Suprafaţa (mp)	Tarla	Parcelă	Nr. topo	Observaţii / Referinţe
1	arabil	NU	4.983	104	535/69	-	

Lungime Segmente

1) Valorile lungimilor segmentelor sunt obţinute din proiecţie în plan.

Punct început	X / Y	Punct sfârşit	X / Y	Lungime segment (** (m)
1	569.824,596 377.888,112	2	569.827,18 377.882,597	6.09
2	569.827,18 377.882,597	3	570.509,46 378.356,473	830.701
3	570.509,46 378.356,473	4	570.505,722 378.361,186	6.015
4	570.505,722 378.361,186	1	569.824,596 377.888,112	829.296

**** Lungimile segmentelor sunt determinate în planul de proiecţie Stereo 70 şi sunt rotunjite la 1 milimetru.**

Document care conţine date cu caracter personal, protejat de prevederile Regulamentului (UE) nr. 679/2016 şi Legii 190/2018

***** Distanţa dintre puncte este formată din segmente cumulate ce sunt mai mici decât valoarea 1 milimetru.**

Neutilizabil in circuitul civil

DATE DESPRE IMOBILUL NR. 10536

Oficiul de Cadastru şi Publicitate Imobiliară PRAHOVA
Biroul de Cadastru şi Publicitate Imobiliară Ploieşti

A. Partea I. Descrierea imobilului

TEREN Extravilan

Adresa: Jud. Prahova

Nr. Crt	Nr cadastral Nr. topografic	Suprafaţa* (mp)	Observaţii / Referinţe
A1		4.985	Sector cadastral:88 Teren neimprejmuit;

B. Partea II. Proprietari şi acte

Inscrieri privitoare la dreptul de proprietate şi alte drepturi reale		Referinţe
/		
Act Notarial nr. 101, din 13/01/2000 emis de BNP TUDOSE MARIA;		
B1	Intabulare, drept de PROPRIETATE, dobandit prin Iesire Din Indiviziune, cota actuala 1/1, cota initiala 1/1	A1
	1) **MERLOIU CONSTANTIN**	

C. Partea III. SARCINI .

Inscrieri privind dezmembramintele dreptului de proprietate, drepturi reale de garanţie şi sarcini	Referinţe
NU SUNT	

Neutilizabil în circuitul civil

Anexa Nr. 1 La Partea I

Teren

Nr cadastral	Suprafaţa (mp)*	Observaţii / Referinţe
	4.985	

* Suprafaţa este determinată in planul de proiecţie Stereo 70.

DETALII LINIARE IMOBIL

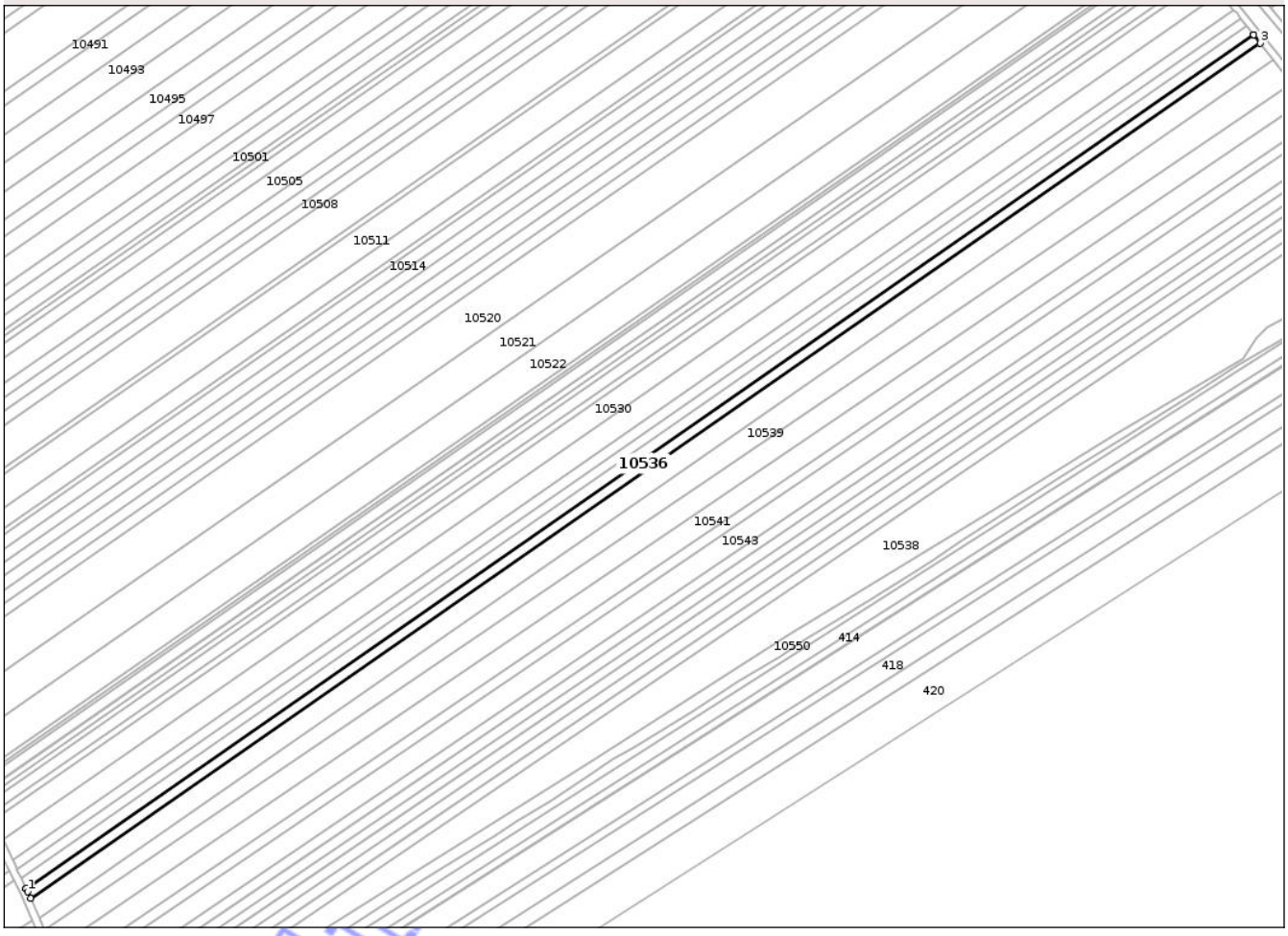

Date referitoare la teren

Crt	Categorie folosinţă	Intra vilan	Suprafaţa (mp)	Tarla	Parcelă	Nr. topo	Observaţii / Referinţe
1	arabil	NU	4.985	104	535/69	-	

Lungime Segmente
1) Valorile lungimilor segmentelor sunt obţinute din proiecţie în plan.

Punct început	X / Y	Punct sfârşit	X / Y	Lungime segment (** (m)
1	569.828,034 377.880,775	2	569.829,705 377.877,051	4.082
2	569.829,705 377.877,051	3	570.513,194 378.351,766	832.173
3	570.513,194 378.351,766	4	570.509,472 378.356,458	5.989
4	570.509,472 378.356,458	5	570.509,46 378.356,473	0.019
5	570.509,46 378.356,473	6	569.827,18 377.882,597	830.701

Document care conţine date cu caracter personal, protejat de prevederile Regulamentului (UE) nr. 679/2016 şi Legii 190/2018

Punct început	X / Y	Punct sfârşit	X / Y	Lungime segment (** (m)
6	569.827,18 377.882,597	7	569.827,188 377.882,579	0.02
7	569.827,188 377.882,579	1	569.828,034 377.880,775	1.993

**** Lungimile segmentelor sunt determinate în planul de proiecţie Stereo 70 şi sunt rotunjite la 1 milimetru.**
***** Distanţa dintre puncte este formată din segmente cumulate ce sunt mai mici decât valoarea 1 milimetru.**

Neutilizabil in circuitul civil

DATE DESPRE IMOBILUL NR. 10537

Oficiul de Cadastru şi Publicitate Imobiliară PRAHOVA
Biroul de Cadastru şi Publicitate Imobiliară Ploieşti

A. Partea I. Descrierea imobilului

TEREN Extravilan

Adresa: Jud. Prahova

Nr. Crt	Nr cadastral Nr. topografic	Suprafaţa* (mp)	Observaţii / Referinţe
A1		10.000	Sector cadastral:88 Teren neimprejmuit;

B. Partea II. Proprietari şi acte

Inscrieri privitoare la dreptul de proprietate şi alte drepturi reale		Referinţe
/		
Act Administrativ nr. 79320, din 27/01/1999 emis de CJSDPAT PRAHOVA;		
B1	Intabulare, drept de PROPRIETATE, dobandit prin Reconstituire, cota actuala 1/1, cota initiala 1/1	A1
	1) **FILCESCU ION EUGENIU**	

C. Partea III. SARCINI .

Inscrieri privind dezmembramintele dreptului de proprietate, drepturi reale de garanţie şi sarcini	Referinţe
NU SUNT	

Neutilizabil în circuitul civil

Anexa Nr. 1 La Partea I

Teren

Nr cadastral	Suprafaţa (mp)*	Observaţii / Referinţe
	10.000	

* Suprafaţa este determinată in planul de proiecţie Stereo 70.

DETALII LINIARE IMOBIL



Date referitoare la teren

Crt	Categorie folosinţă	Intra vilan	Suprafaţa (mp)	Tarla	Parcelă	Nr. topo	Observaţii / Referinţe
1	arabil	NU	10.000	104	535/70	-	

Lungime Segmente
1) Valorile lungimilor segmentelor sunt obţinute din proiecţie în plan.

Punct început	X / Y	Punct sfârşit	X / Y	Lungime segment (** (m)
1	569.834,58 377.866,182	2	569.834,7 377.865,916	0.292
2	569.834,7 377.865,916	3	570.520,664 378.342,35	835.186
3	570.520,664 378.342,35	4	570.513,218 378.351,736	11.981
4	570.513,218 378.351,736	5	570.513,194 378.351,766	0.038
5	570.513,194 378.351,766	6	569.829,705 377.877,051	832.173

Document care conţine date cu caracter personal, protejat de prevederile Regulamentului (UE) nr. 679/2016 şi Legii 190/2018

Punct început	X / Y	Punct sfârşit	X / Y	Lungime segment (** (m)
6	569.829,705 377.877,051	7	569.829,721 377.877,015	0.039
7	569.829,721 377.877,015	1	569.834,58 377.866,182	11.873

** Lungimile segmentelor sunt determinate în planul de proiecţie Stereo 70 şi sunt rotunjite la 1 milimetru.
*** Distanţa dintre puncte este formată din segmente cumulate ce sunt mai mici decât valoarea 1 milimetru.

Neutilizabil in circuitul civil

DATE DESPRE IMOBILUL NR. 10538

Oficiul de Cadastru şi Publicitate Imobiliară PRAHOVA
Biroul de Cadastru şi Publicitate Imobiliară Ploieşti

A. Partea I. Descrierea imobilului

TEREN Extravilan

Adresa: Jud. Prahova

Nr. Crt	Nr cadastral Nr. topografic	Suprafaţa* (mp)	Observaţii / Referinţe
A1		18.291	Sector cadastral:88 Teren neimprejmuit;

B. Partea II. Proprietari şi acte

Inscrieri privitoare la dreptul de proprietate şi alte drepturi reale		Referinţe
/		
Act Administrativ nr. Adeverinta de insusire nr 15/37027, din 22/11/2024 emis de Primaria comunei Aricestii Rahtivani;		
B1	Inscrierea posesiei, drept de PROPRIETATE, dobandit prin Lege, cota actuala 1/1, cota initiala 1/1	A1
	1) **NEIDENTIFICAT NEIDENTIFICAT**, CIF:0000000000000	
Act Normativ nr. Legea 7, din 13/03/1996 emis de PARLAMENTUL ROMANIEI ((art.13 alin. 14);		
B2	Se notează menţiunea proprietar neidentificat, rezerva comisiei locale de fond funciar.	A1

C. Partea III. SARCINI .

Inscrieri privind dezmembramintele dreptului de proprietate, drepturi reale de garanţie şi sarcini	Referinţe
NU SUNT	

Neutilizabil în circuitul civil

Anexa Nr. 1 La Partea I

Teren

Nr cadastral	Suprafaţa (mp)*	Observaţii / Referinţe
	18.291	

* Suprafaţa este determinată in planul de proiecţie Stereo 70.

DETALII LINIARE IMOBIL

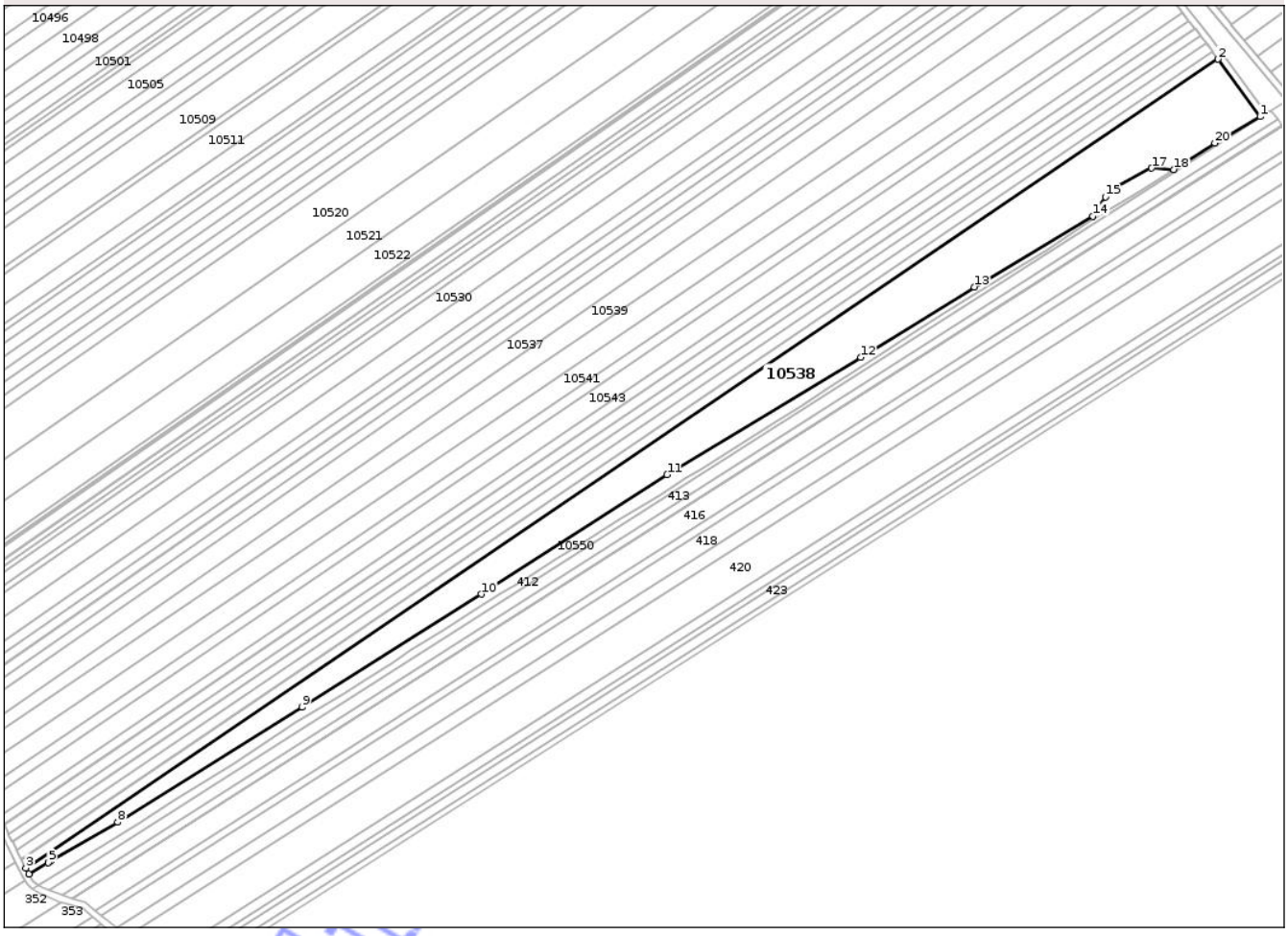

Date referitoare la teren

Crt	Categorie folosinţă	Intra vilan	Suprafaţa (mp)	Tarla	Parcelă	Nr. topo	Observaţii / Referinţe
1	arabil	NU	18.291	104	535/81/1	-	

Lungime Segmente
1) Valorile lungimilor segmentelor sunt obţinute din proiecţie în plan.

Punct început	X / Y	Punct sfârşit	X / Y	Lungime segment (** (m)
1	570.602,637 378.235,632	2	570.577,713 378.269,582	42.117
2	570.577,713 378.269,582	3	569.871,26 377.790,867	853.372
3	569.871,26 377.790,867	4	569.873,061 377.787,536	3.787
4	569.873,061 377.787,536	5	569.884,459 377.794,176	13.191
5	569.884,459 377.794,176	6	569.884,879 377.794,421	0.486

Document care conţine date cu caracter personal, protejat de prevederile Regulamentului (UE) nr. 679/2016 şi Legii 190/2018

Punct început	X / Y	Punct sfârşit	X / Y	Lungime segment (** (m)
6	569.884,879 377.794,421	7	569.885,998 377.795,073	1.295
7	569.885,998 377.795,073	8	569.925,587 377.818,138	45.818
8	569.925,587 377.818,138	9	570.034,876 377.886,184	128.741
9	570.034,876 377.886,184	10	570.141,042 377.953,058	125.473
10	570.141,042 377.953,058	11	570.251,242 378.023,705	130.901
11	570.251,242 378.023,705	12	570.365,865 378.093,182	134.035
12	570.365,865 378.093,182	13	570.433,129 378.134,816	79.106
13	570.433,129 378.134,816	14	570.503,517 378.176,71	81.912
14	570.503,517 378.176,71	15	570.510,933 378.188,029	13.532
15	570.510,933 378.188,029	16	570.517,178 378.193,884	8.56
16	570.517,178 378.193,884	17	570.538,255 378.205,203	23.924
17	570.538,255 378.205,203	18	570.551,423 378.204,284	13.2
18	570.551,423 378.204,284	19	570.556,802 378.207,809	6.431
19	570.556,802 378.207,809	20	570.575,744 378.219,983	22.517
20	570.575,744 378.219,983	1	570.602,637 378.235,632	31.115

**** Lungimile segmentelor sunt determinate în planul de proiecţie Stereo 70 şi sunt rotunjite la 1 milimetru.**
***** Distanţa dintre puncte este formată din segmente cumulate ce sunt mai mici decât valoarea 1 milimetru.**

Neutilizabil în circuitul civil

DATE DESPRE IMOBILUL NR. 10539

Oficiul de Cadastru şi Publicitate Imobiliară PRAHOVA
Biroul de Cadastru şi Publicitate Imobiliară Ploieşti

A. Partea I. Descrierea imobilului

Nr. CF vechi:464
Nr. cadastral vechi:777

TEREN Extravilan
Adresa: Jud. Prahova

Nr. Crt	Nr cadastral Nr. topografic	Suprafaţa* (mp)	Observaţii / Referinţe
A1	23033	9.637	Sector cadastral:88 Teren neimprejmuit;

B. Partea II. Proprietari şi acte

Inscrieri privitoare la dreptul de proprietate şi alte drepturi reale		Referinţe
10859 / 22/04/2005		
Act Notarial nr. 2818, din 09/08/2004 emis de NP LASLO CRISTINA CARMEN;		
B1	Intabulare, drept de PROPRIETATEschimb, dobandit prin Conventie, cota actuala 1/1, cota initiala 1/1	A1
	1) **AGENTIA DOMENIILOR STATULUI**, CIF:9999999999999	
	OBSERVATII: (provenita din conversia CF 464)	
72934 / 16/09/2014		
Act Administrativ nr. fn, din 16/09/2014 emis de OCPI PRAHOVA;		
B2	se noteaza faptul ca imobilul se afla sub incidenta art.3 (alin.1) din legea 17/2014	A1

C. Partea III. SARCINI .

Inscrieri privind dezmembramintele dreptului de proprietate, drepturi reale de garanţie şi sarcini	Referinţe
NU SUNT	

Neutilizabil în circuitul civil

Anexa Nr. 1 La Partea I

Teren

Nr cadastral	Suprafaţa (mp)*	Observaţii / Referinţe
23033	9.637	

* Suprafaţa este determinată in planul de proiecţie Stereo 70.

DETALII LINIARE IMOBIL

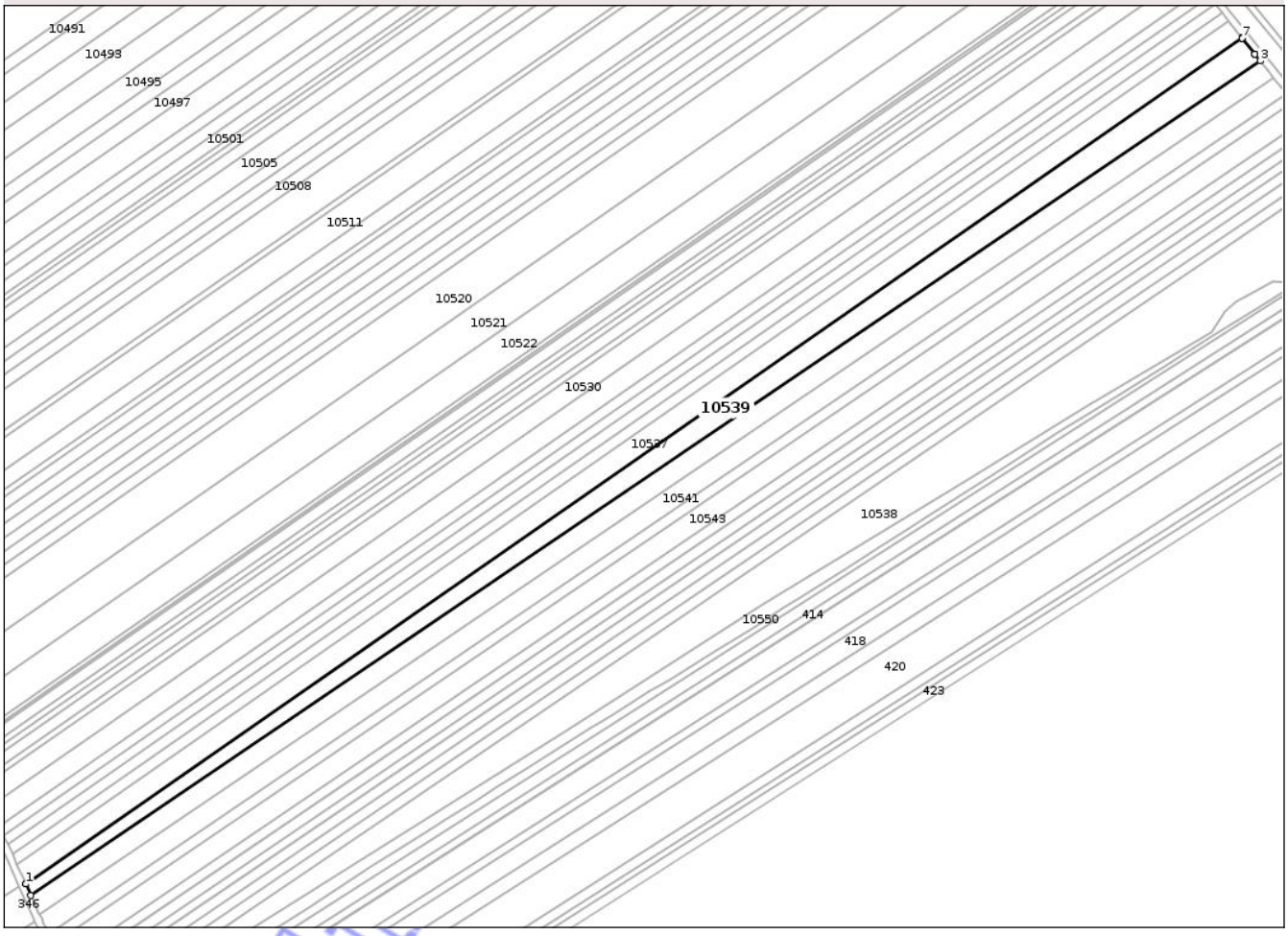

Date referitoare la teren

Crt	Categorie folosinţă	Intra vilan	Suprafaţa (mp)	Tarla	Parcelă	Nr. topo	Observaţii / Referinţe
1	arabil	NU	9.637	104	535/71	-	

Lungime Segmente
1) Valorile lungimilor segmentelor sunt obţinute din proiecţie în plan.

Punct început	X / Y	Punct sfârşit	X / Y	Lungime segment (** (m)
1	569.834,716 377.865,88	2	569.837,492 377.859,69	6.784
2	569.837,492 377.859,69	3	570.530,838 378.329,523	837.539
3	570.530,838 378.329,523	4	570.527,86 378.333,277	4.792
4	570.527,86 378.333,277	5	570.527,814 378.333,336	0.075
5	570.527,814 378.333,336	6	570.527,79 378.333,366	0.038

Document care conţine date cu caracter personal, protejat de prevederile Regulamentului (UE) nr. 679/2016 şi Legii 190/2018

Punct început	X / Y	Punct sfârşit	X / Y	Lungime segment (** (m)
6	570.527,79 378.333,366	7	570.520,688 378.342,319	11.428
7	570.520,688 378.342,319	8	570.520,664 378.342,35	0.039
8	570.520,664 378.342,35	9	569.834,7 377.865,916	835.186
9	569.834,7 377.865,916	1	569.834,716 377.865,88	0.039

**** Lungimile segmentelor sunt determinate în planul de proiecţie Stereo 70 şi sunt rotunjite la 1 milimetru.**
***** Distanţa dintre puncte este formată din segmente cumulate ce sunt mai mici decât valoarea 1 milimetru.**

Neutilizabil in circuitul civil

DATE DESPRE IMOBILUL NR. 10540

Oficiul de Cadastru şi Publicitate Imobiliară PRAHOVA
Biroul de Cadastru şi Publicitate Imobiliară Ploieşti

A. Partea I. Descrierea imobilului

Nr. CF vechi:464
Nr. cadastral vechi:759

TEREN Extravilan
Adresa: Jud. Prahova

Nr. Crt	Nr cadastral Nr. topografic	Suprafaţa* (mp)	Observaţii / Referinţe
A1	23032	10.024	Sector cadastral:88 Teren neimprejmuit;

B. Partea II. Proprietari şi acte

Inscrieri privitoare la dreptul de proprietate şi alte drepturi reale		Referinţe
10859 / 22/04/2005		
Act Notarial nr. 2818, din 09/08/2004 emis de NP LASLO CRISTINA CARMEN;		
B1	Intabulare, drept de PROPRIETATEschimb, dobandit prin Conventie, cota actuala 1/1, cota initiala 1/1	A1
	1) **AGENTIA DOMENIILOR STATULUI**, CIF:9999999999999	
	OBSERVATII: (provenita din conversia CF 464)	
72649 / 15/09/2014		
Act Administrativ nr. fn, din 15/09/2014 emis de OCPI PRAHOVA;		
B2	se noteaza faptul ca imobilul se afla sub incidenta art.3 alin(1) din Legea nr.17/2014	A1

C. Partea III. SARCINI .

Inscrieri privind dezmembramintele dreptului de proprietate, drepturi reale de garanţie şi sarcini	Referinţe
NU SUNT	

Neutilizabil în circuitul civil

Anexa Nr. 1 La Partea I

Teren

Nr cadastral	Suprafaţa (mp)*	Observaţii / Referinţe
23032	10.024	

* Suprafaţa este determinată in planul de proiecţie Stereo 70.

DETALII LINIARE IMOBIL

Date referitoare la teren

Crt	Categorie folosinţă	Intra vilan	Suprafaţa (mp)	Tarla	Parcelă	Nr. topo	Observaţii / Referinţe
1	arabil	NU	10.024	104	535/72	-	

Lungime Segmente
1) Valorile lungimilor segmentelor sunt obţinute din proiecţie în plan.

Punct început	X / Y	Punct sfârşit	X / Y	Lungime segment (** (m)
1	569.841,935 377.849,787	2	569.842,499 377.848,651	1.268
2	569.842,499 377.848,651	3	570.538,283 378.320,137	840.485
3	570.538,283 378.320,137	4	570.535,296 378.323,903	4.807
4	570.535,296 378.323,903	5	570.535,231 378.323,985	0.105
5	570.535,231 378.323,985	6	570.535,207 378.324,015	0.038

Document care conţine date cu caracter personal, protejat de prevederile Regulamentului (UE) nr. 679/2016 şi Legii 190/2018

Punct început	X / Y	Punct sfârşit	X / Y	Lungime segment (** (m)
6	570.535,207 378.324,015	7	570.530,838 378.329,523	7.03
7	570.530,838 378.329,523	8	569.837,492 377.859,69	837.539
8	569.837,492 377.859,69	9	569.839,465 377.855,292	4.82
9	569.839,465 377.855,292	10	569.839,481 377.855,256	0.039
10	569.839,481 377.855,256	11	569.839,512 377.855,187	0.076
11	569.839,512 377.855,187	1	569.841,935 377.849,787	5.919

**** Lungimile segmentelor sunt determinate în planul de proiecţie Stereo 70 şi sunt rotunjite la 1 milimetru.**
***** Distanţa dintre puncte este formată din segmente cumulate ce sunt mai mici decât valoarea 1 milimetru.**

Neutilizabil in circuitul civil

DATE DESPRE IMOBILUL NR. 10541

Oficiul de Cadastru şi Publicitate Imobiliară PRAHOVA
Biroul de Cadastru şi Publicitate Imobiliară Ploieşti

A. Partea I. Descrierea imobilului

TEREN Extravilan

Adresa: Jud. Prahova

Nr. Crt	Nr cadastral Nr. topografic	Suprafaţa* (mp)	Observaţii / Referinţe
A1		10.000	Sector cadastral:88 Teren neimprejmuit;

B. Partea II. Proprietari şi acte

Inscrieri privitoare la dreptul de proprietate şi alte drepturi reale		Referinţe
/		
Act Administrativ nr. 51556, din 28/12/1995 emis de CJSDPAT PRAHOVA;		
B1	Intabulare, drept de PROPRIETATE, dobandit prin Reconstituire, cota actuala 1/1, cota initiala 1/1	A1
	1) **COBZARU ION** 2) **STANCIU GEORGETA** 3) **COBZARU FLOAREA** 4) **COBZARU DUMITRU** 5) **COBZARU ANDREI**	

C. Partea III. SARCINI .

Inscrieri privind dezmembramintele dreptului de proprietate, drepturi reale de garanţie şi sarcini	Referinţe
NU SUNT	

Neutilizabil în circuitul civil

Anexa Nr. 1 La Partea I

Teren

Nr cadastral	Suprafaţa (mp)*	Observaţii / Referinţe
	10.000	

* Suprafaţa este determinată in planul de proiecţie Stereo 70.

DETALII LINIARE IMOBIL

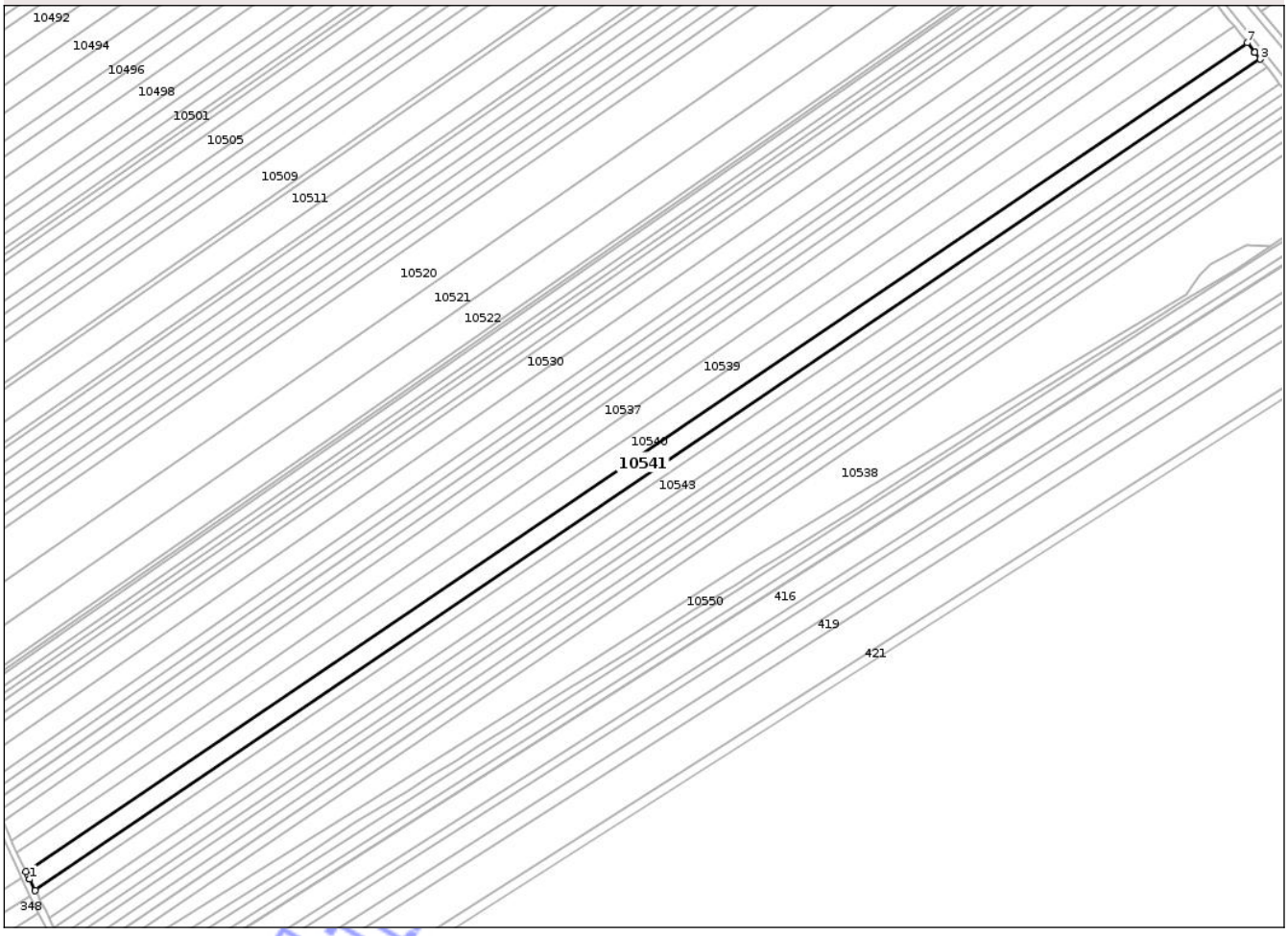

Date referitoare la teren

Crt	Categorie folosinţă	Intra vilan	Suprafaţa (mp)	Tarla	Parcelă	Nr. topo	Observaţii / Referinţe
1	arabil	NU	10.000	104	535/73	-	In act P535/70

Lungime Segmente
1) Valorile lungimilor segmentelor sunt obţinute din proiecţie în plan.

Punct început	X / Y	Punct sfârşit	X / Y	Lungime segment (** (m)
1	569.844,688 377.844,245	2	569.847,832 377.837,914	7.069
2	569.847,832 377.837,914	3	570.545,687 378.310,803	842.986
3	570.545,687 378.310,803	4	570.542,69 378.314,581	4.822
4	570.542,69 378.314,581	5	570.542,626 378.314,662	0.103
5	570.542,626 378.314,662	6	570.542,602 378.314,692	0.038

Document care conţine date cu caracter personal, protejat de prevederile Regulamentului (UE) nr. 679/2016 şi Legii 190/2018

Punct început	X / Y	Punct sfârşit	X / Y	Lungime segment (** (m)
6	570.542,602 378.314,692	7	570.538,283 378.320,137	6.95
7	570.538,283 378.320,137	8	569.842,499 377.848,651	840.485
8	569.842,499 377.848,651	9	569.843,506 377.846,624	2.263
9	569.843,506 377.846,624	10	569.844,625 377.844,373	2.514
10	569.844,625 377.844,373	11	569.844,642 377.844,338	0.039
11	569.844,642 377.844,338	1	569.844,688 377.844,245	0.104

**** Lungimile segmentelor sunt determinate în planul de proiecţie Stereo 70 şi sunt rotunjite la 1 milimetru.**
***** Distanţa dintre puncte este formată din segmente cumulate ce sunt mai mici decât valoarea 1 milimetru.**

Neutilizabil in circuitul civil

DATE DESPRE IMOBILUL NR. 10545

Oficiul de Cadastru şi Publicitate Imobiliară PRAHOVA
Biroul de Cadastru şi Publicitate Imobiliară Ploieşti

A. Partea I. Descrierea imobilului

TEREN Extravilan

Adresa: Jud. Prahova

Nr. Crt	Nr cadastral Nr. topografic	Suprafaţa* (mp)	Observaţii / Referinţe
A1		5.000	Sector cadastral:88 Teren neimprejmuit;

B. Partea II. Proprietari şi acte

Inscrieri privitoare la dreptul de proprietate şi alte drepturi reale		Referinţe
/		
Act Administrativ nr. 51578, din 03/01/1996 emis de CJSDPAT PRAHOVA;		
B1	Intabulare, drept de PROPRIETATE, dobandit prin Reconstituire, cota actuala 1/1, cota initiala 1/1	A1
	1) **VUIU ELENA** 2) **DANCIU ANA** 3) **BOLOŞ ILIE** 4) **BOLOŞ SAMOILĂ**	

C. Partea III. SARCINI .

Inscrieri privind dezmembramintele dreptului de proprietate, drepturi reale de garanţie şi sarcini	Referinţe
NU SUNT	

Neutilizabil în circuitul civil

Anexa Nr. 1 La Partea I

Teren

Nr cadastral	Suprafaţa (mp)*	Observaţii / Referinţe
	5.000	

* Suprafaţa este determinată in planul de proiecţie Stereo 70.

DETALII LINIARE IMOBIL



Date referitoare la teren

Crt	Categorie folosinţă	Intra vilan	Suprafaţa (mp)	Tarla	Parcelă	Nr. topo	Observaţii / Referinţe
1	arabil	NU	5.000	104	535/77	-	In act P535/73

Lungime Segmente
1) Valorile lungimilor segmentelor sunt obţinute din proiecţie în plan.

Punct început	X / Y	Punct sfârşit	X / Y	Lungime segment (** (m)
1	570.560,43 378.292,219	2	569.858,443 377.816,53	847.977
2	569.858,443 377.816,53	3	569.860,561 377.812,192	4.827
3	569.860,561 377.812,192	4	569.860,578 377.812,158	0.038
4	569.860,578 377.812,158	5	569.860,623 377.812,065	0.103
5	569.860,623 377.812,065	6	569.861,054 377.811,182	0.983

Document care conţine date cu caracter personal, protejat de prevederile Regulamentului (UE) nr. 679/2016 şi Legii 190/2018

Punct început	X / Y	Punct sfârşit	X / Y	Lungime segment (** (m)
6	569.861,054 377.811,182	7	570.564,101 378.287,589	849.258
7	570.564,101 378.287,589	8	570.564,09 378.287,603	0.018
8	570.564,09 378.287,603	9	570.564,066 378.287,633	0.038
9	570.564,066 378.287,633	10	570.561,082 378.291,396	4.803
10	570.561,082 378.291,396	11	570.561,019 378.291,476	0.102
11	570.561,019 378.291,476	12	570.560,995 378.291,506	0.038
12	570.560,995 378.291,506	1	570.560,43 378.292,219	0.91

**** Lungimile segmentelor sunt determinate în planul de proiecţie Stereo 70 şi sunt rotunjite la 1 milimetru.**
***** Distanţa dintre puncte este formată din segmente cumulate ce sunt mai mici decât valoarea 1 milimetru.**

Neutilizabil in circuitul civil

DATE DESPRE IMOBILUL NR. 10542

Oficiul de Cadastru şi Publicitate Imobiliară PRAHOVA
Biroul de Cadastru şi Publicitate Imobiliară Ploieşti

A. Partea I. Descrierea imobilului

TEREN Extravilan

Adresa: Jud. Prahova

Nr. Crt	Nr cadastral Nr. topografic	Suprafaţa* (mp)	Observaţii / Referinţe
A1		5.000	Sector cadastral:88 Teren neimprejmuit;

B. Partea II. Proprietari şi acte

Inscrieri privitoare la dreptul de proprietate şi alte drepturi reale		Referinţe
/		
Act Notarial nr. 169, din 01/06/2004 emis de BNP ASOCIAȚI LUPU MARIAN ȘI LUPU MARIA-LUIZA;		
B1	Intabulare, drept de PROPRIETATE, dobandit prin Succesiune, cota actuala 1/2, cota initiala 1/2	A1
	1) **MIHALCEA CONSTANTIN**	
B2	Intabulare, drept de PROPRIETATE, dobandit prin Succesiune, cota actuala 1/2, cota initiala 1/2	A1
	1) **MIHALCEA DUMITRU**	

C. Partea III. SARCINI .

Inscrieri privind dezmembramintele dreptului de proprietate, drepturi reale de garanţie şi sarcini	Referinţe
NU SUNT	

Neutilizabil în circuitul civil

Anexa Nr. 1 La Partea I

Teren

Nr cadastral	Suprafaţa (mp)*	Observaţii / Referinţe
	5.000	

* Suprafaţa este determinată in planul de proiecţie Stereo 70.

DETALII LINIARE IMOBIL

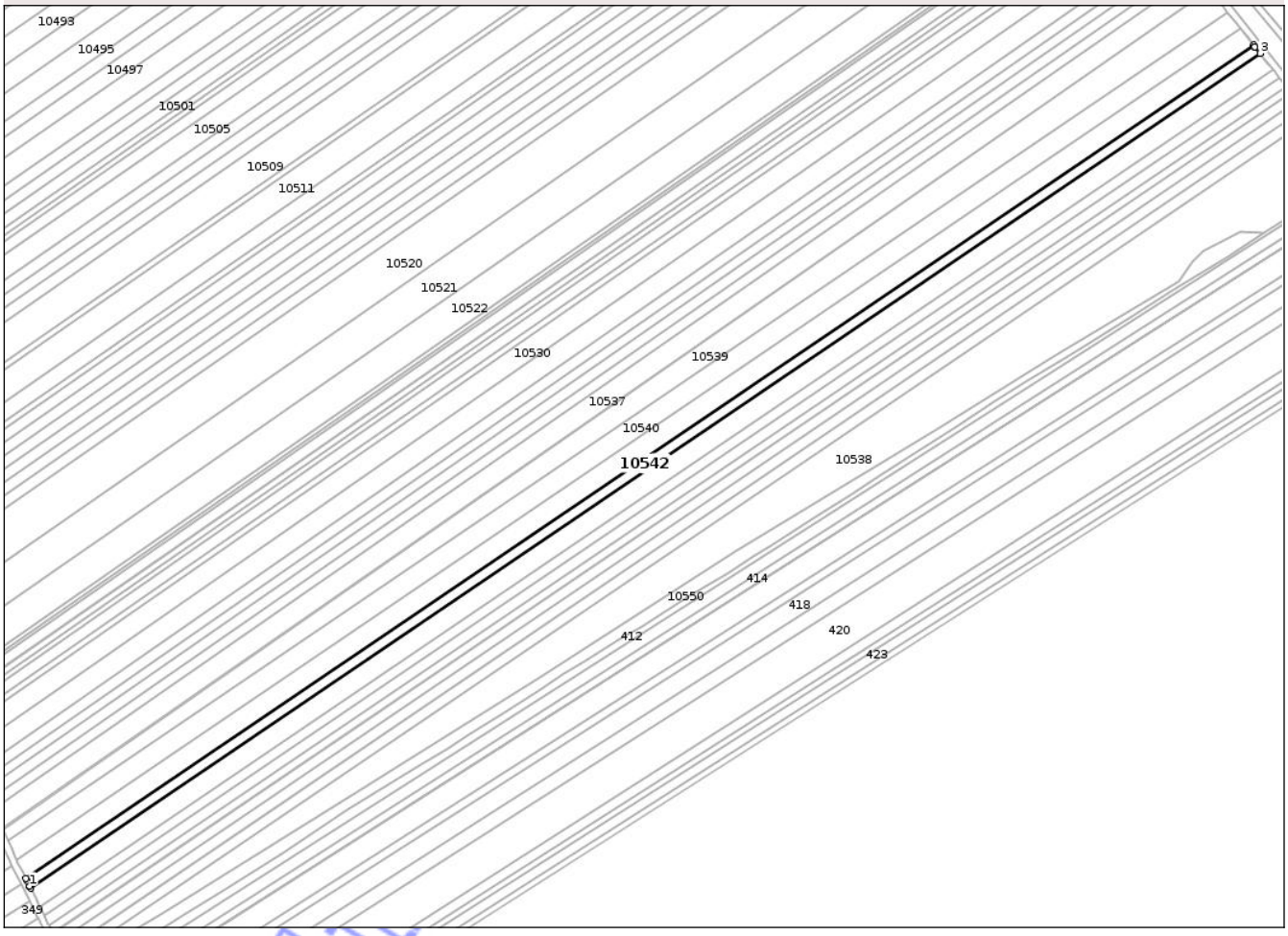

Date referitoare la teren

Crt	Categorie folosinţă	Intra vilan	Suprafaţa (mp)	Tarla	Parcelă	Nr. topo	Observaţii / Referinţe
1	arabil	NU	5.000	104	535/74	-	

Lungime Segmente

1) Valorile lungimilor segmentelor sunt obţinute din proiecţie în plan.

Punct început	X / Y	Punct sfârşit	X / Y	Lungime segment (** (m)
1	569.850,028 377.833,495	2	569.850,493 377.832,558	1.046
2	569.850,493 377.832,558	3	570.549,381 378.306,147	844.234
3	570.549,381 378.306,147	4	570.546,38 378.309,93	4.829
4	570.546,38 378.309,93	5	570.546,316 378.310,011	0.103
5	570.546,316 378.310,011	6	570.546,292 378.310,041	0.038

Document care conţine date cu caracter personal, protejat de prevederile Regulamentului (UE) nr. 679/2016 şi Legii 190/2018

Punct început	X / Y	Punct sfârşit	X / Y	Lungime segment (** (m)
6	570.546,292 378.310,041	7	570.545,687 378.310,803	0.973
7	570.545,687 378.310,803	8	569.847,832 377.837,914	842.986
8	569.847,832 377.837,914	9	569.848,575 377.836,418	1.67
9	569.848,575 377.836,418	10	569.849,965 377.833,623	3.122
10	569.849,965 377.833,623	11	569.849,982 377.833,588	0.039
11	569.849,982 377.833,588	1	569.850,028 377.833,495	0.104

**** Lungimile segmentelor sunt determinate în planul de proiecţie Stereo 70 şi sunt rotunjite la 1 milimetru.**
***** Distanţa dintre puncte este formată din segmente cumulate ce sunt mai mici decât valoarea 1 milimetru.**

Neutilizabil in circuitul civil

DATE DESPRE IMOBILUL NR. 10543

Oficiul de Cadastru şi Publicitate Imobiliară PRAHOVA
Biroul de Cadastru şi Publicitate Imobiliară Ploieşti

A. Partea I. Descrierea imobilului

TEREN Extravilan

Adresa: Jud. Prahova

Nr. Crt	Nr cadastral Nr. topografic	Suprafaţa* (mp)	Observaţii / Referinţe
A1		10.000	Sector cadastral:88 Teren neimprejmuit;

B. Partea II. Proprietari şi acte

Inscrieri privitoare la dreptul de proprietate şi alte drepturi reale		Referinţe
/		
Act Administrativ nr. 58205, din 17/05/1996 emis de CJSDPAT PRAHOVA;		
B1	Intabulare, drept de PROPRIETATE, dobandit prin Reconstituire, cota actuala 1/1, cota initiala 1/1	A1
	1) **NEDELCU ECATERINA**	

C. Partea III. SARCINI .

Inscrieri privind dezmembramintele dreptului de proprietate, drepturi reale de garanţie şi sarcini	Referinţe
NU SUNT	

Neutilizabil în circuitul civil

Anexa Nr. 1 La Partea I

Teren

Nr cadastral	Suprafaţa (mp)*	Observaţii / Referinţe
	10.000	

* Suprafaţa este determinată in planul de proiecţie Stereo 70.

DETALII LINIARE IMOBIL



Date referitoare la teren

Crt	Categorie folosinţă	Intra vilan	Suprafaţa (mp)	Tarla	Parcelă	Nr. topo	Observaţii / Referinţe
1	arabil	NU	10.000	104	535/75	-	

Lungime Segmente
1) Valorile lungimilor segmentelor sunt obţinute din proiecţie în plan.

Punct început	X / Y	Punct sfârşit	X / Y	Lungime segment (** (m)
1	569.853,348 377.826,808	2	569.855,802 377.821,868	5.516
2	569.855,802 377.821,868	3	570.556,752 378.296,854	846.725
3	570.556,752 378.296,854	4	570.553,742 378.300,649	4.844
4	570.553,742 378.300,649	5	570.553,678 378.300,73	0.103
5	570.553,678 378.300,73	6	570.553,654 378.300,76	0.038

Document care conţine date cu caracter personal, protejat de prevederile Regulamentului (UE) nr. 679/2016 şi Legii 190/2018

Punct început	X / Y	Punct sfârşit	X / Y	Lungime segment (** (m)
6	570.553,654 378.300,76	7	570.549,381 378.306,147	6.876
7	570.549,381 378.306,147	8	569.850,493 377.832,558	844.234
8	569.850,493 377.832,558	9	569.852,628 377.828,259	4.8
9	569.852,628 377.828,259	10	569.852,645 377.828,224	0.039
10	569.852,645 377.828,224	11	569.852,691 377.828,131	0.104
11	569.852,691 377.828,131	1	569.853,348 377.826,808	1.477

**** Lungimile segmentelor sunt determinate în planul de proiecţie Stereo 70 şi sunt rotunjite la 1 milimetru.**
***** Distanţa dintre puncte este formată din segmente cumulate ce sunt mai mici decât valoarea 1 milimetru.**

Neutilizabil in circuitul civil

DATE DESPRE IMOBILUL NR. 10544

Oficiul de Cadastru şi Publicitate Imobiliară PRAHOVA
Biroul de Cadastru şi Publicitate Imobiliară Ploieşti

A. Partea I. Descrierea imobilului

TEREN Extravilan

Adresa: Jud. Prahova

Nr. Crt	Nr cadastral Nr. topografic	Suprafaţa* (mp)	Observaţii / Referinţe
A1		5.000	Sector cadastral:88 Teren neimprejmuit;

B. Partea II. Proprietari şi acte

Inscrieri privitoare la dreptul de proprietate şi alte drepturi reale		Referinţe
/		
Act Administrativ nr. 54474, din 11/03/1996 emis de CJSDPAT PRAHOVA;		
B1	Intabulare, drept de PROPRIETATE, dobandit prin Reconstituire, cota actuala 1/1, cota initiala 1/1	A1
	1) **VUIU GHEORGHE** 2) **MĂNDICĂ ELENA** 3) **RĂDULESCU MARIA** 4) **VUIU MARIA** 5) **VUIU ION**	

C. Partea III. SARCINI .

Inscrieri privind dezmembramintele dreptului de proprietate, drepturi reale de garanţie şi sarcini	Referinţe
NU SUNT	

Neutilizabil în circuitul civil

Anexa Nr. 1 La Partea I

Teren

Nr cadastral	Suprafaţa (mp)*	Observaţii / Referinţe
	5.000	

* Suprafaţa este determinată in planul de proiecţie Stereo 70.

DETALII LINIARE IMOBIL



Date referitoare la teren

Crt	Categorie folosinţă	Intra vilan	Suprafaţa (mp)	Tarla	Parcelă	Nr. topo	Observaţii / Referinţe
1	arabil	NU	5.000	104	535/76	-	In act P535/74

Lungime Segmente
1) Valorile lungimilor segmentelor sunt obţinute din proiecţie în plan.

Punct început	X / Y	Punct sfârşit	X / Y	Lungime segment (** (m)
1	569.858,238 377.816,949	2	569.858,443 377.816,53	0.466
2	569.858,443 377.816,53	3	570.560,43 378.292,219	847.977
3	570.560,43 378.292,219	4	570.557,415 378.296,019	4.851
4	570.557,415 378.296,019	5	570.557,351 378.296,099	0.102
5	570.557,351 378.296,099	6	570.557,327 378.296,129	0.038

Document care conţine date cu caracter personal, protejat de prevederile Regulamentului (UE) nr. 679/2016 şi Legii 190/2018

Punct început	X / Y	Punct sfârşit	X / Y	Lungime segment (** (m)
6	570.557,327 378.296,129	7	570.556,752 378.296,854	0.925
7	570.556,752 378.296,854	8	569.855,802 377.821,868	846.725
8	569.855,802 377.821,868	9	569.857,807 377.817,831	4.507
9	569.857,807 377.817,831	10	569.857,942 377.817,555	0.307
10	569.857,942 377.817,555	11	569.857,959 377.817,52	0.039
11	569.857,959 377.817,52	12	569.858,004 377.817,427	0.103
12	569.858,004 377.817,427	1	569.858,238 377.816,949	0.532

**** Lungimile segmentelor sunt determinate în planul de proiecţie Stereo 70 şi sunt rotunjite la 1 milimetru.**
***** Distanţa dintre puncte este formată din segmente cumulate ce sunt mai mici decât valoarea 1 milimetru.**

Neutilizabil in circuitul civil

DATE DESPRE IMOBILUL NR. 10546

Oficiul de Cadastru şi Publicitate Imobiliară PRAHOVA
Biroul de Cadastru şi Publicitate Imobiliară Ploieşti

A. Partea I. Descrierea imobilului

TEREN Extravilan

Adresa: Jud. Prahova

Nr. Crt	Nr cadastral Nr. topografic	Suprafaţa* (mp)	Observaţii / Referinţe
A1	25855	4.194	Sector cadastral:88 Teren neimprejmuit;

B. Partea II. Proprietari şi acte

Inscrieri privitoare la dreptul de proprietate şi alte drepturi reale		Referinţe
79998 / 20/08/2020		
Act Normativ nr. 17, din 07/03/2014 emis de PARLAMENTUL ROMANIEI;		
B2	Imobil aflat sub incidenta art. 3 alin.(1) din Legea nr. 17/2014	A1
36732 / 11/03/2024		
Act Notarial nr. 192, din 30/09/2022 emis de NP Dobre Stelorian Daniel (certificat de mostenitor ; act notarial nr 7 din 07.02.2024, emis de NP Dobre Stelorian Daniel);		
B8	Intabulare, drept de PROPRIETATE, dobandit prin Succesiune, cota actuala 1/8, cota initiala 1/8	A1
	1) **BOLOŞ ALEXANDRU**	
120741 / 14/08/2024		
Act Notarial nr. 1860, din 13/08/2024 emis de Laslo Cristina Carmen (contract de vanzare cumparare);		
B11	Intabulare, drept de PROPRIETATE, dobandit prin Conventie, cota actuala 14/16, cota initiala 14/16	A1
	1) **SC KOSAL - AGROSERV SRL**, CIF:21359768	

C. Partea III. SARCINI .

Inscrieri privind dezmembramintele dreptului de proprietate, drepturi reale de garanţie şi sarcini	Referinţe
NU SUNT	

Neutilizabil în circuitul civil

Anexa Nr. 1 La Partea I

Teren

Nr cadastral	Suprafaţa (mp)*	Observaţii / Referinţe
25855	4.194	

* Suprafaţa este determinată in planul de proiecţie Stereo 70.

DETALII LINIARE IMOBIL



Date referitoare la teren

Crt	Categorie folosinţă	Intra vilan	Suprafaţa (mp)	Tarla	Parcelă	Nr. topo	Observaţii / Referinţe
1	arabil	NU	4.194	104	535/78	-	In CF P535/74

Lungime Segmente
1) Valorile lungimilor segmentelor sunt obţinute din proiecţie în plan.

Punct început	X / Y	Punct sfârşit	X / Y	Lungime segment (** (m)
1	570.564,154 378.287,523	2	570.564,101 378.287,589	0.085
2	570.564,101 378.287,589	3	569.861,054 377.811,182	849.258
3	569.861,054 377.811,182	4	569.863,175 377.806,837	4.835
4	569.863,175 377.806,837	5	569.863,192 377.806,803	0.038
5	569.863,192 377.806,803	6	569.863,237 377.806,71	0.103

Document care conţine date cu caracter personal, protejat de prevederile Regulamentului (UE) nr. 679/2016 şi Legii 190/2018

Punct început	X / Y	Punct sfârşit	X / Y	Lungime segment (** (m)
6	569.863,237 377.806,71	7	569.863,241 377.806,702	0.009
7	569.863,241 377.806,702	8	570.567,178 378.283,712	850.333
8	570.567,178 378.283,712	1	570.564,154 378.287,523	4.865

**** Lungimile segmentelor sunt determinate în planul de proiecţie Stereo 70 şi sunt rotunjite la 1 milimetru.**
***** Distanţa dintre puncte este formată din segmente cumulate ce sunt mai mici decât valoarea 1 milimetru.**

Neutilizabil in circuitul civil

DATE DESPRE IMOBILUL NR. 10547

Oficiul de Cadastru şi Publicitate Imobiliară PRAHOVA
Biroul de Cadastru şi Publicitate Imobiliară Ploieşti

A. Partea I. Descrierea imobilului

TEREN Extravilan

Adresa: Jud. Prahova

Nr. Crt	Nr cadastral Nr. topografic	Suprafaţa* (mp)	Observaţii / Referinţe
A1		5.000	Sector cadastral:88 Teren neimprejmuit;

B. Partea II. Proprietari şi acte

Inscrieri privitoare la dreptul de proprietate şi alte drepturi reale		Referinţe
/		
Act Administrativ nr. 54429, din 08/02/1996 emis de CJSDPAT PRAHOVA;		
B1	Intabulare, drept de PROPRIETATE, dobandit prin Reconstituire, cota actuala 1/1, cota initiala 1/1	A1
	1) **DUMITRU GHE. MIHAI**	

C. Partea III. SARCINI .

Inscrieri privind dezmembramintele dreptului de proprietate, drepturi reale de garanţie şi sarcini	Referinţe
NU SUNT	

Neutilizabil în circuitul civil

Anexa Nr. 1 La Partea I

Teren

Nr cadastral	Suprafaţa (mp)*	Observaţii / Referinţe
	5.000	

* Suprafaţa este determinată in planul de proiecţie Stereo 70.

DETALII LINIARE IMOBIL



Date referitoare la teren

Crt	Categorie folosinţă	Intra vilan	Suprafaţa (mp)	Tarla	Parcelă	Nr. topo	Observaţii / Referinţe
1	arabil	NU	5.000	104	535/79	-	In act P535/77

Lungime Segmente
1) Valorile lungimilor segmentelor sunt obţinute din proiecţie în plan.

Punct început	X / Y	Punct sfârşit	X / Y	Lungime segment (** (m)
1	570.567,724 378.283,023	2	570.567,178 378.283,712	0.879
2	570.567,178 378.283,712	3	569.863,241 377.806,702	850.333
3	569.863,241 377.806,702	4	569.865,365 377.802,352	4.841
4	569.865,365 377.802,352	5	569.865,382 377.802,317	0.039
5	569.865,382 377.802,317	6	569.865,427 377.802,225	0.102

Document care conţine date cu caracter personal, protejat de prevederile Regulamentului (UE) nr. 679/2016 şi Legii 190/2018

Punct început	X / Y	Punct sfârşit	X / Y	Lungime segment (** (m)
6	569.865,427 377.802,225	7	569.865,845 377.801,369	0.953
7	569.865,845 377.801,369	8	570.570,765 378.279,045	851.52
8	570.570,765 378.279,045	9	570.569,361 378.280,959	2.374
9	570.569,361 378.280,959	10	570.567,811 378.282,913	2.494
10	570.567,811 378.282,913	11	570.567,748 378.282,993	0.102
11	570.567,748 378.282,993	1	570.567,724 378.283,023	0.038

**** Lungimile segmentelor sunt determinate în planul de proiecţie Stereo 70 şi sunt rotunjite la 1 milimetru.**
***** Distanţa dintre puncte este formată din segmente cumulate ce sunt mai mici decât valoarea 1 milimetru.**

Neutilizabil in circuitul civil

DATE DESPRE IMOBILUL NR. 10548

Oficiul de Cadastru şi Publicitate Imobiliară PRAHOVA
Biroul de Cadastru şi Publicitate Imobiliară Ploieşti

A. Partea I. Descrierea imobilului

TEREN Extravilan

Adresa: Jud. Prahova

Nr. Crt	Nr cadastral Nr. topografic	Suprafaţa* (mp)	Observaţii / Referinţe
A1		5.000	Sector cadastral:88 Teren neimprejmuit;

B. Partea II. Proprietari şi acte

Inscrieri privitoare la dreptul de proprietate şi alte drepturi reale		Referinţe
/		
Act Administrativ nr. 54474, din 11/03/1996 emis de CJSDPAT PRAHOVA;		
B1	Intabulare, drept de PROPRIETATE, dobandit prin Reconstituire, cota actuala 1/1, cota initiala 1/1	A1
	1) **VUIU GHEORGHE** 2) **MĂNDICĂ ELENA** 3) **RĂDULESCU MARIA** 4) **VUIU MARIA** 5) **VUIU ION**	

C. Partea III. SARCINI .

Inscrieri privind dezmembramintele dreptului de proprietate, drepturi reale de garanţie şi sarcini	Referinţe
NU SUNT	

Neutilizabil în circuitul civil

Anexa Nr. 1 La Partea I

Teren

Nr cadastral	Suprafaţa (mp)*	Observaţii / Referinţe
	5.000	

* Suprafaţa este determinată in planul de proiecţie Stereo 70.

DETALII LINIARE IMOBIL



Date referitoare la teren

Crt	Categorie folosinţă	Intra vilan	Suprafaţa (mp)	Tarla	Parcelă	Nr. topo	Observaţii / Referinţe
1	arabil	NU	5.000	104	535/80	-	

Lungime Segmente
1) Valorile lungimilor segmentelor sunt obţinute din proiecţie în plan.

Punct început	X / Y	Punct sfârşit	X / Y	Lungime segment (** (m)
1	570.571,276 378.278,349	2	570.570,765 378.279,045	0.863
2	570.570,765 378.279,045	3	569.865,845 377.801,369	851.52
3	569.865,845 377.801,369	4	569.867,972 377.797,012	4.848
4	569.867,972 377.797,012	5	569.867,989 377.796,977	0.039
5	569.867,989 377.796,977	6	569.868,034 377.796,885	0.102

Document care conţine date cu caracter personal, protejat de prevederile Regulamentului (UE) nr. 679/2016 şi Legii 190/2018

Punct început	X / Y	Punct sfârşit	X / Y	Lungime segment (** (m)
6	569.868,034 377.796,885	7	569.868,28 377.796,382	0.56
7	569.868,28 377.796,382	8	569.868,459 377.796,051	0.376
8	569.868,459 377.796,051	9	570.574,24 378.274,312	852.561
9	570.574,24 378.274,312	10	570.571,359 378.278,236	4.868
10	570.571,359 378.278,236	11	570.571,299 378.278,318	0.102
11	570.571,299 378.278,318	1	570.571,276 378.278,349	0.039

**** Lungimile segmentelor sunt determinate în planul de proiecţie Stereo 70 şi sunt rotunjite la 1 milimetru.**
***** Distanţa dintre puncte este formată din segmente cumulate ce sunt mai mici decât valoarea 1 milimetru.**

Neutilizabil in circuitul civil

DATE DESPRE IMOBILUL NR. 10549

Oficiul de Cadastru şi Publicitate Imobiliară PRAHOVA
Biroul de Cadastru şi Publicitate Imobiliară Ploieşti

A. Partea I. Descrierea imobilului

Nr. CF vechi:588
Nr. cadastral vechi:963

TEREN Extravilan
Adresa: Jud. Prahova

Nr. Crt	Nr cadastral Nr. topografic	Suprafaţa* (mp)	Observaţii / Referinţe
A1	23050	5.001	Sector cadastral:88 Teren neimprejmuit;

B. Partea II. Proprietari şi acte

Inscrieri privitoare la dreptul de proprietate şi alte drepturi reale		Referinţe
22487 / 15/12/2004		
Act Notarial nr. 9847, din 09/12/2004 emis de BNP IVAN CONSTANTIN;		
B1	Intabulare, drept de PROPRIETATEpartaj, dobandit prin Conventie, cota actuala 1/1, cota initiala 1/1	A1
	1) **VUIU ION**	
	OBSERVATII: (provenita din conversia CF 588)	
72953 / 16/09/2014		
Act Administrativ nr. fn, din 16/09/2014 emis de OCPI PRAHOVA;		
B2	se noteaza faptul ca imobilul se afla sub incidenta art. 3 (alin. 1) din Legea nr.17/2014	A1
10318 / 04/02/2016		
Act Administrativ nr. fn, din 04/02/2016 emis de OCPI PRAHOVA;		
B3	se indreapta eroarea materiala strecurata in cuprinsul prezentei carti funciare si in cuprinsul incheierii nr 72953/2014 in sensul ca imobilul se afla sub incidenta art. 3 (alin .1) din Legea 17/2014	A1

C. Partea III. SARCINI .

Inscrieri privind dezmembramintele dreptului de proprietate, drepturi reale de garanţie şi sarcini	Referinţe
NU SUNT	

Neutilizabil în circuit

Anexa Nr. 1 La Partea I

Teren

Nr cadastral	Suprafaţa (mp)*	Observaţii / Referinţe
23050	5.001	

* Suprafaţa este determinată in planul de proiecţie Stereo 70.

DETALII LINIARE IMOBIL

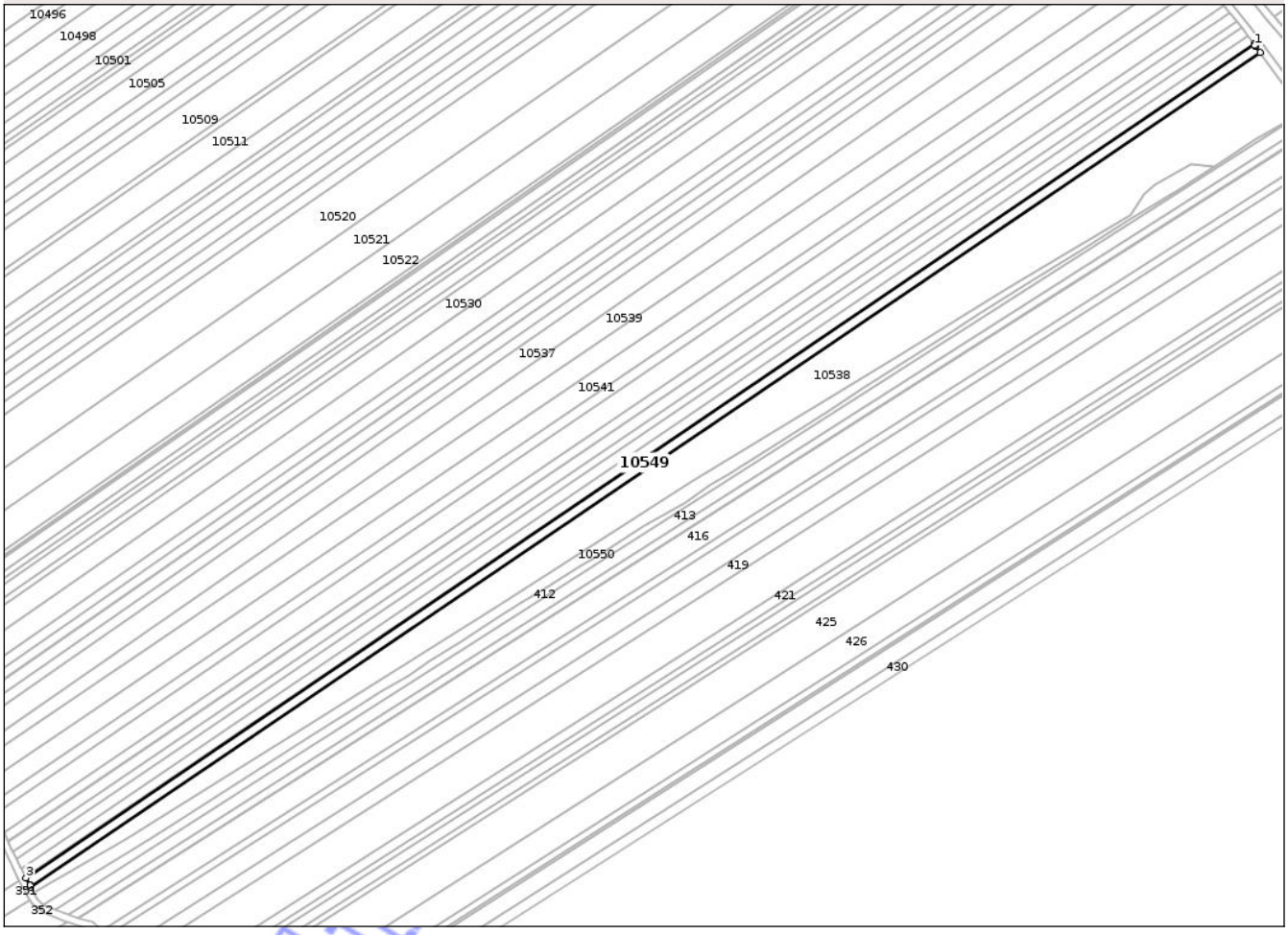

Date referitoare la teren

Crt	Categorie folosinţă	Intra vilan	Suprafaţa (mp)	Tarla	Parcelă	Nr. topo	Observaţii / Referinţe
1	arabil	NU	5.001	104	535/81	-	

Lungime Segmente
1) Valorile lungimilor segmentelor sunt obţinute din proiecţie în plan.

Punct început	X / Y	Punct sfârşit	X / Y	Lungime segment (** (m)
1	570.574,751 378.273,617	2	570.574,24 378.274,312	0.863
2	570.574,24 378.274,312	3	569.868,459 377.796,051	852.561
3	569.868,459 377.796,051	4	569.870,755 377.791,804	4.828
4	569.870,755 377.791,804	5	569.870,773 377.791,77	0.038
5	569.870,773 377.791,77	6	569.870,821 377.791,68	0.102

Document care conţine date cu caracter personal, protejat de prevederile Regulamentului (UE) nr. 679/2016 şi Legii 190/2018

Punct început	X / Y	Punct sfârşit	X / Y	Lungime segment (** (m)
6	569.870,821 377.791,68	7	569.871,26 377.790,867	0.924
7	569.871,26 377.790,867	8	570.577,713 378.269,582	853.372
8	570.577,713 378.269,582	9	570.574,835 378.273,502	4.863
9	570.574,835 378.273,502	10	570.574,774 378.273,585	0.103
10	570.574,774 378.273,585	1	570.574,751 378.273,617	0.039

**** Lungimile segmentelor sunt determinate în planul de proiecţie Stereo 70 şi sunt rotunjite la 1 milimetru.**
***** Distanţa dintre puncte este formată din segmente cumulate ce sunt mai mici decât valoarea 1 milimetru.**

Neutilizabil in circuitul civil

DATE DESPRE IMOBILUL NR. 10550

Oficiul de Cadastru şi Publicitate Imobiliară PRAHOVA
Biroul de Cadastru şi Publicitate Imobiliară Ploieşti

A. Partea I. Descrierea imobilului

TEREN Extravilan

Adresa: Jud. Prahova

Nr. Crt	Nr cadastral Nr. topografic	Suprafaţa* (mp)	Observaţii / Referinţe
A1		4.876	Sector cadastral:88 Teren neimprejmuit;

B. Partea II. Proprietari şi acte

Inscrieri privitoare la dreptul de proprietate şi alte drepturi reale		Referinţe
/		
Act Administrativ nr. Adeverinta de insusire nr 15/37027, din 22/11/2024 emis de Primaria comunei Aricestii Rahtivani;		
B1	Inscrierea posesiei, drept de PROPRIETATE, dobandit prin Lege, cota actuala 1/1, cota initiala 1/1	A1
	1) **NEIDENTIFICAT NEIDENTIFICAT**, CIF:0000000000000	
Act Normativ nr. Legea 7, din 13/03/1996 emis de PARLAMENTUL ROMANIEI (art.13 alin. 15);		
B2	Se noteaza mentiunea de proprietar neidentificat.	A1

C. Partea III. SARCINI .

Inscrieri privind dezmembramintele dreptului de proprietate, drepturi reale de garanţie şi sarcini	Referinţe
NU SUNT	

Neutilizabil în circuitul civil

Anexa Nr. 1 La Partea I

Teren

Nr cadastral	Suprafaţa (mp)*	Observaţii / Referinţe
	4.876	

* Suprafaţa este determinată in planul de proiecţie Stereo 70.

DETALII LINIARE IMOBIL



Date referitoare la teren

Crt	Categorie folosinţă	Intra vilan	Suprafaţa (mp)	Tarla	Parcelă	Nr. topo	Observaţii / Referinţe
1	curti constructii	NU	4.876	104	Hc 536	-	

Lungime Segmente

1) Valorile lungimilor segmentelor sunt obţinute din proiecţie în plan.

Punct început	X / Y	Punct sfârşit	X / Y	Lungime segment
1	569.878,596 377.780,723	2	569.897,448 377.792,27	22.107
4	569.959,075 377.830,658	5	569.993,95 377.852,528	41.165
7	570.060,242 377.894,81	8	570.072,347 377.902,406	14.291
10	570.099,914 377.920,16	11	570.118,027 377.930,937	21.077
13	570.153,354 377.953,883	14	570.165,028 377.960,757	13.547

Punct început	X / Y	Punct sfârşit	X / Y	Lungime segment
2	569.897,448 377.792,27	3	569.938,271 377.817,523	48.002
5	569.993,95 377.852,528	6	570.030,082 377.876,374	43.291
8	570.072,347 377.902,406	9	570.087,897 377.911,857	18.197
11	570.118,027 377.930,937	12	570.140,24 377.945,489	26.555
14	570.165,028 377.960,757	15	570.185,899 377.973,947	24.69

Punct început	X / Y	Punct sfârşit	X / Y	Lungime segment
3	569.938,271 377.817,523	4	569.959,075 377.830,658	24.604
6	570.030,082 377.876,374	7	570.060,242 377.894,81	35.348
9	570.087,897 377.911,857	10	570.099,914 377.920,16	14.606
12	570.140,24 377.945,489	13	570.153,354 377.953,883	15.57
15	570.185,899 377.973,947	16	570.197,972 377.981,062	14.014

Document care conţine date cu caracter personal, protejat de prevederile Regulamentului (UE) nr. 679/2016 şi Legii 190/2018

Punct început	X / Y	Punct sfârşit	X / Y	Lungime segment
16	570.197,972 377.981,062	17	570.223,677 377.997,523	30.524
19	570.261,329 378.021,166	20	570.271,449 378.027,283	11.825
22	570.316,738 378.055,844	23	570.329,622 378.063,96	15.227
25	570.376,794 378.094,47	26	570.397,503 378.107,762	24.608
28	570.439,772 378.134,359	29	570.449,155 378.140,011	10.954
31	570.500,985 378.172,887	32	570.530,909 378.190,84	34.896
34	570.538,255 378.205,203	35	570.517,178 378.193,884	23.924
37	570.503,517 378.176,71	38	570.433,129 378.134,816	81.912
40	570.251,242 378.023,705	41	570.141,042 377.953,058	130.901
43	569.925,587 377.818,138	44	569.885,998 377.795,073	45.818
46	569.884,459 377.794,176	47	569.873,061 377.787,536	13.191
49	569.875,049 377.783,857	1	569.878,596 377.780,723	4.733

Punct început	X / Y	Punct sfârşit	X / Y	Lungime segment
17	570.223,677 377.997,523	18	570.246,739 378.011,226	26.826
20	570.271,449 378.027,283	21	570.295,323 378.042,434	28.276
23	570.329,622 378.063,96	24	570.348,672 378.076,59	22.856
26	570.397,503 378.107,762	27	570.415,771 378.119,506	21.717
29	570.449,155 378.140,011	30	570.476,202 378.156,891	31.882
32	570.530,909 378.190,84	33	570.551,423 378.204,284	24.527
35	570.517,178 378.193,884	36	570.510,933 378.188,029	8.56
38	570.433,129 378.134,816	39	570.365,865 378.093,182	79.106
41	570.141,042 377.953,058	42	570.034,876 377.886,184	125.473
44	569.885,998 377.795,073	45	569.884,879 377.794,421	1.295
47	569.873,061 377.787,536	48	569.874,34 377.785,17	2.69

Punct început	X / Y	Punct sfârşit	X / Y	Lungime segment
18	570.246,739 378.011,226	19	570.261,329 378.021,166	17.654
21	570.295,323 378.042,434	22	570.316,738 378.055,844	25.267
24	570.348,672 378.076,59	25	570.376,794 378.094,47	33.325
27	570.415,771 378.119,506	28	570.439,772 378.134,359	28.225
30	570.476,202 378.156,891	31	570.500,985 378.172,887	29.497
33	570.551,423 378.204,284	34	570.538,255 378.205,203	13.2
36	570.510,933 378.188,029	37	570.503,517 378.176,71	13.532
39	570.365,865 378.093,182	40	570.251,242 378.023,705	134.035
42	570.034,876 377.886,184	43	569.925,587 377.818,138	128.741
45	569.884,879 377.794,421	46	569.884,459 377.794,176	0.486
48	569.874,34 377.785,17	49	569.875,049 377.783,857	1.492

**** Lungimile segmentelor sunt determinate în planul de proiecţie Stereo 70 şi sunt rotunjite la 1 milimetru.**
***** Distanţa dintre puncte este formată din segmente cumulate ce sunt mai mici decât valoarea 1 milimetru.**

Neutilizabil în circuitul civil

DATE DESPRE IMOBILUL NR. 10551

Oficiul de Cadastru şi Publicitate Imobiliară PRAHOVA
Biroul de Cadastru şi Publicitate Imobiliară Ploieşti

A. Partea I. Descrierea imobilului

Nr. CF vechi:4075
Nr. cadastral vechi:10917

TEREN Extravilan

Adresa: Jud. Prahova

Nr. Crt	Nr cadastral Nr. topografic	Suprafaţa* (mp)	Observaţii / Referinţe
A1	21250	Din acte: 2.475 Masurata: 2.372	Sector cadastral:86 Teren neimprejmuit;

B. Partea II. Proprietari şi acte

Inscrieri privitoare la dreptul de proprietate şi alte drepturi reale		Referinţe
72519 / 27/10/2008		
Act Notarial nr. 303, din 24/10/2008 emis de NP Radu Florina;		
B2	Intabulare, drept de PROPRIETATE, dobandit prin Conventie, cota actuala 1/1, cota initiala 1/1	A1
	1) **BRATASANU GEORGE CATALIN** 2) **BRATASANU GEORGIANA DANIELA**	
65653 / 28/08/2014		
Act Administrativ nr. 4919, din 28/08/2014 emis de OCPI - PH;		
B3	se noteaza faptul ca imobilul se afla sub incidenta art.3 alin(1) din Legea 17/2014	A1

C. Partea III. SARCINI .

Inscrieri privind dezmembramintele dreptului de proprietate, drepturi reale de garanţie şi sarcini	Referinţe
NU SUNT	

Neutilizabil în circuitul civil

Anexa Nr. 1 La Partea I

Teren

Nr cadastral	Suprafaţa (mp)*	Observaţii / Referinţe
21250	Din acte: 2.475 Masurata: 2.372	

* Suprafaţa este determinată in planul de proiecţie Stereo 70.

DETALII LINIARE IMOBIL

Date referitoare la teren

Crt	Categorie folosinţă	Intra vilan	Suprafaţa (mp)	Tarla	Parcelă	Nr. topo	Observaţii / Referinţe
1	curti constructii	NU	198	105	543/1/2	-	
2	arabil	NU	2.174	105	543/1/2	-	

Date referitoare la construcţii

Crt	Număr	Destinaţie construcţie	Supraf. (mp)	Situaţie juridică	Observaţii / Referinţe
A1.1		constructii de locuinte	125	Fara acte	Nr. niveluri:2; S. construita la sol:125 mp;
A1.2		constructii anexa	55	Fara acte	Nr. niveluri:1; S. construita la sol:55 mp;

Lungime Segmente
1) Valorile lungimilor segmentelor sunt obţinute din proiecţie în plan.

Punct început	X / Y	Punct sfârşit	X / Y	Lungime segment (** (m)
1	569.983,48 379.636,275	2	569.986,839 379.629,916	7.192
2	569.986,839 379.629,916	3	569.990,041 379.623,856	6.854

Document care conţine date cu caracter personal, protejat de prevederile Regulamentului (UE) nr. 679/2016 şi Legii 190/2018

Punct început	X / Y	Punct sfârşit	X / Y	Lungime segment (** (m)
3	569.990,041 379.623,856	4	570.028,914 379.650,919	47.366
4	570.028,914 379.650,919	5	570.028,845 379.651,007	0.112
5	570.028,845 379.651,007	6	570.028,731 379.651,233	0.253
6	570.028,731 379.651,233	7	570.022,346 379.664,061	14.329
7	570.022,346 379.664,061	8	570.021,135 379.666,724	2.925
8	570.021,135 379.666,724	9	570.016,585 379.675,695	10.059
9	570.016,585 379.675,695	10	570.015,613 379.677,413	1.974
10	570.015,613 379.677,413	11	570.012,938 379.682,844	6.054
11	570.012,938 379.682,844	12	570.011,859 379.684,95	2.366
12	570.011,859 379.684,95	13	570.007,71 379.693,431	9.441
13	570.007,71 379.693,431	14	569.995,201 379.686,695	14.207
14	569.995,201 379.686,695	15	569.983,021 379.679,606	14.093
15	569.983,021 379.679,606	16	569.972,621 379.673,669	11.975
16	569.972,621 379.673,669	17	569.965,471 379.669,574	8.24
17	569.965,471 379.669,574	18	569.972,46 379.656,809	14.553
18	569.972,46 379.656,809	19	569.976,487 379.649,51	8.336
19	569.976,487 379.649,51	1	569.983,48 379.636,275	14.969

**** Lungimile segmentelor sunt determinate în planul de proiecţie Stereo 70 şi sunt rotunjite la 1 milimetru.**
***** Distanţa dintre puncte este formată din segmente cumulate ce sunt mai mici decât valoarea 1 milimetru.**

Neutilizabil în circuitul civil

DATE DESPRE IMOBILUL NR. 10552

Oficiul de Cadastru şi Publicitate Imobiliară PRAHOVA
Biroul de Cadastru şi Publicitate Imobiliară Ploieşti

A. Partea I. Descrierea imobilului

TEREN Extravilan

Adresa: Jud. Prahova

Nr. Crt	Nr cadastral Nr. topografic	Suprafaţa* (mp)	Observaţii / Referinţe
A1		15.025	Sector cadastral:86 Teren neimprejmuit;

B. Partea II. Proprietari şi acte

Inscrieri privitoare la dreptul de proprietate şi alte drepturi reale		Referinţe
/		
Act Administrativ nr. 97086, din 21/02/2005 emis de CJSDPAT PRAHOVA;		
B1	Intabulare, drept de PROPRIETATE, dobandit prin Reconstituire, cota actuala 1/1, cota initiala 1/1	A1
	1) **VUIU ELENA** 2) **URZEALA GHEORGHE** 3) **STROE SMARANDA** 4) **URZEALA VASILE** 5) **NEAGU MARIA** 6) **URZEALA TUDOR** 7) **NIŢICU ELISABETA** 8) **URZEALA CONSTANTN** 9) **DUMITRU ANA** 10) **PISAU IOANA**	

C. Partea III. SARCINI .

Inscrieri privind dezmembramintele dreptului de proprietate, drepturi reale de garanţie şi sarcini	Referinţe
NU SUNT	

Neutilizabil in circuitul civil

Anexa Nr. 1 La Partea I

Teren

Nr cadastral	Suprafaţa (mp)*	Observaţii / Referinţe
	15.025	

* Suprafaţa este determinată in planul de proiecţie Stereo 70.

DETALII LINIARE IMOBIL

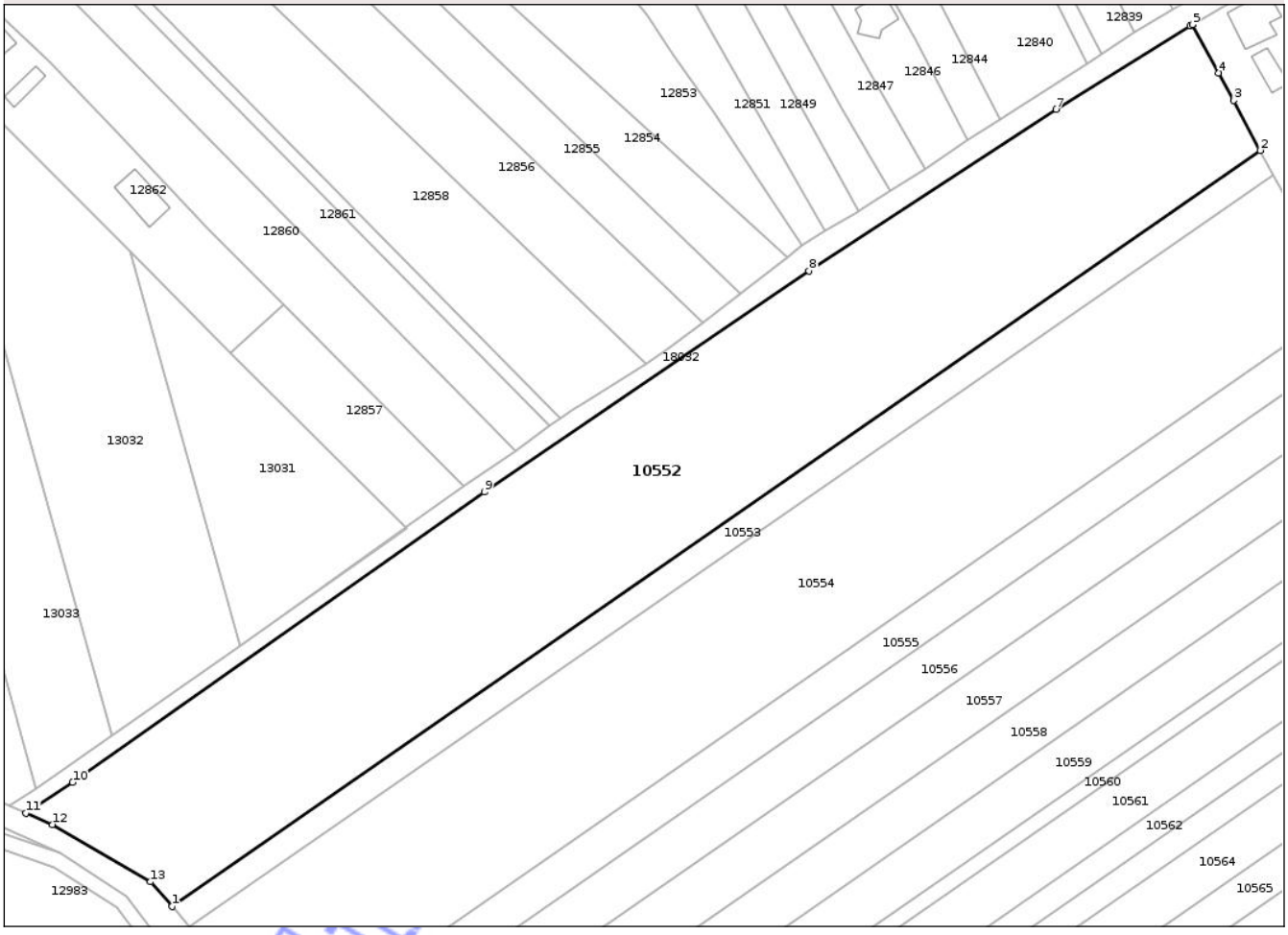

Date referitoare la teren

Crt	Categorie folosinţă	Intra vilan	Suprafaţa (mp)	Tarla	Parcelă	Nr. topo	Observaţii / Referinţe
1	arabil	NU	15.025	105	543/1	-	

Lungime Segmente
1) Valorile lungimilor segmentelor sunt obţinute din proiecţie în plan.

Punct început	X / Y	Punct sfârşit	X / Y	Lungime segment (** (m)
1	569.695,115 379.436,209	2	569.983,48 379.636,275	350.971
2	569.983,48 379.636,275	3	569.976,487 379.649,51	14.969
3	569.976,487 379.649,51	4	569.972,46 379.656,809	8.336
4	569.972,46 379.656,809	5	569.965,471 379.669,574	14.553
5	569.965,471 379.669,574	6	569.964,95 379.669,28	0.598

Document care conţine date cu caracter personal, protejat de prevederile Regulamentului (UE) nr. 679/2016 şi Legii 190/2018

Punct început	X / Y	Punct sfârşit	X / Y	Lungime segment (** (m)
6	569.964,95 379.669,28	7	569.929,325 379.647,203	41.911
7	569.929,325 379.647,203	8	569.863,914 379.604,428	78.156
8	569.863,914 379.604,428	9	569.777,936 379.545,881	104.019
9	569.777,936 379.545,881	10	569.668,776 379.469,047	133.489
10	569.668,776 379.469,047	11	569.656,42 379.460,946	14.775
11	569.656,42 379.460,946	12	569.663,519 379.457,869	7.737
12	569.663,519 379.457,869	13	569.689,438 379.442,72	30.021
13	569.689,438 379.442,72	1	569.695,115 379.436,209	8.638

**** Lungimile segmentelor sunt determinate în planul de proiecţie Stereo 70 şi sunt rotunjite la 1 milimetru.**
***** Distanţa dintre puncte este formată din segmente cumulate ce sunt mai mici decât valoarea 1 milimetru.**

Neutilizabil in circuitul civil

DATE DESPRE IMOBILUL NR. 10553

Oficiul de Cadastru şi Publicitate Imobiliară PRAHOVA
Biroul de Cadastru şi Publicitate Imobiliară Ploieşti

A. Partea I. Descrierea imobilului

TEREN Extravilan

Adresa: Jud. Prahova

Nr. Crt	Nr cadastral Nr. topografic	Suprafaţa* (mp)	Observaţii / Referinţe
A1		2.500	Sector cadastral:86 Teren neimprejmuit;

B. Partea II. Proprietari şi acte

Inscrieri privitoare la dreptul de proprietate şi alte drepturi reale		Referinţe
/		
Act Administrativ nr. 58224, din 29/03/1996 emis de CJSDPAT PRAHOVA;		
B1	Intabulare, drept de PROPRIETATE, dobandit prin Reconstituire, cota actuala 6/8, cota initiala 6/8	A1
	1) **URZEALĂ TUDOR TUDOR**	
Act Notarial nr. 38, din 26/09/2014 emis de SPN LEX;		
B2	Intabulare, drept de PROPRIETATE, dobandit prin Succesiune, cota actuala 1/8, cota initiala 1/8	A1
	1) **ŞTEFAN LUCIA**	

C. Partea III. SARCINI .

Inscrieri privind dezmembramintele dreptului de proprietate, drepturi reale de garanţie şi sarcini	Referinţe
NU SUNT	

Neutilizabil în circuitul civil

Anexa Nr. 1 La Partea I

Teren

Nr cadastral	Suprafaţa (mp)*	Observaţii / Referinţe
	2.500	

* Suprafaţa este determinată in planul de proiecţie Stereo 70.

DETALII LINIARE IMOBIL

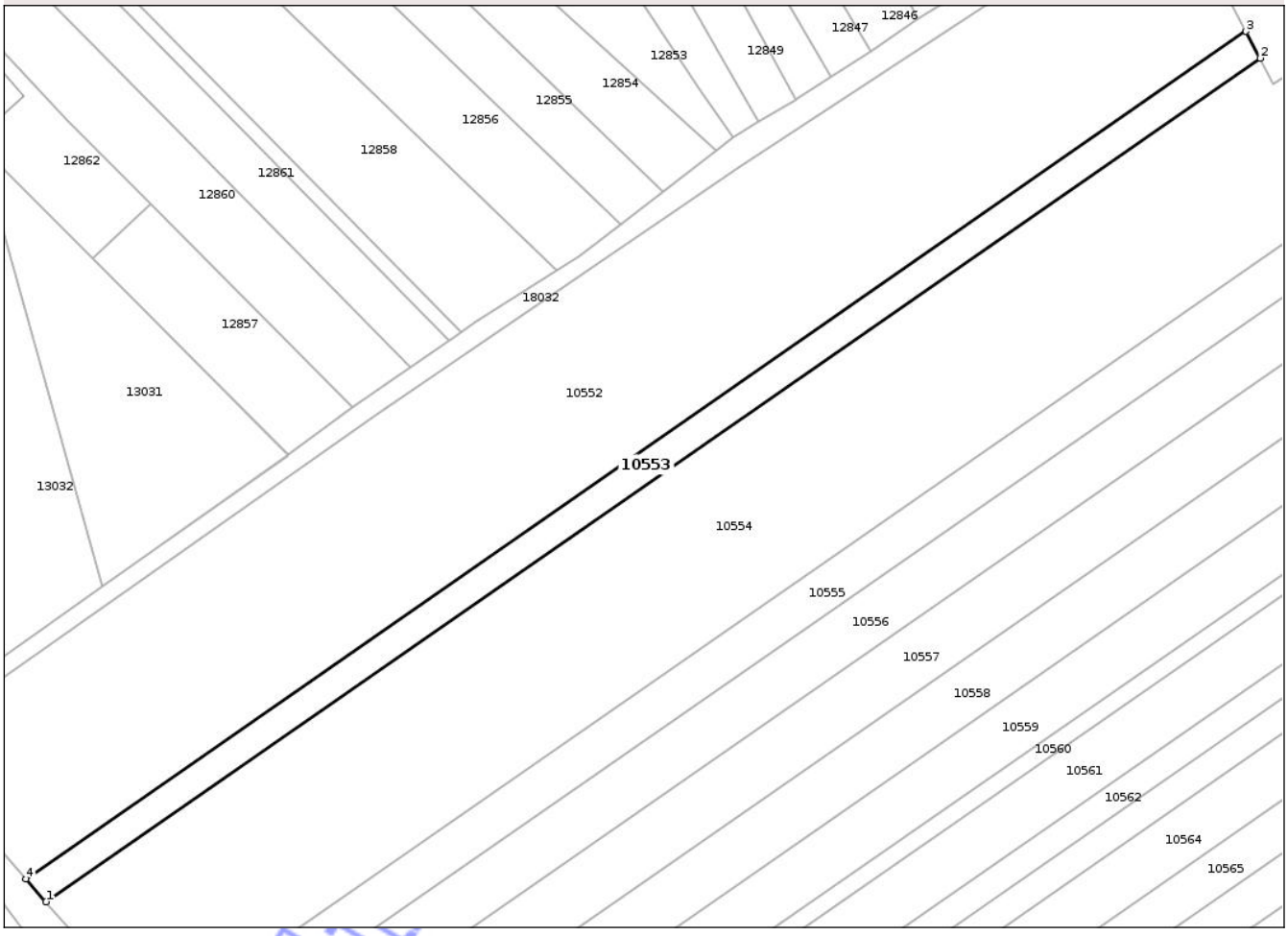

Date referitoare la teren

Crt	Categorie folosinţă	Intra vilan	Suprafaţa (mp)	Tarla	Parcelă	Nr. topo	Observaţii / Referinţe
1	arabil	NU	2.500	105	543/2	-	

Lungime Segmente

1) Valorile lungimilor segmentelor sunt obţinute din proiecţie în plan.

Punct început	X / Y	Punct sfârşit	X / Y	Lungime segment (** (m)
1	569.699,837 379.430,795	2	569.986,839 379.629,916	349.313
2	569.986,839 379.629,916	3	569.983,48 379.636,275	7.192
3	569.983,48 379.636,275	4	569.695,115 379.436,209	350.971
4	569.695,115 379.436,209	1	569.699,837 379.430,795	7.184

**** Lungimile segmentelor sunt determinate în planul de proiecţie Stereo 70 şi sunt rotunjite la 1 milimetru.**

Document care conţine date cu caracter personal, protejat de prevederile Regulamentului (UE) nr. 679/2016 şi Legii 190/2018

***** Distanţa dintre puncte este formată din segmente cumulate ce sunt mai mici decât valoarea 1 milimetru.**

Neutilizabil in circuitul civil

DATE DESPRE IMOBILUL NR. 10554

Oficiul de Cadastru şi Publicitate Imobiliară PRAHOVA
Biroul de Cadastru şi Publicitate Imobiliară Ploieşti

A. Partea I. Descrierea imobilului

Nr. CF vechi:5544
Nr. cadastral vechi:11917

TEREN Extravilan

Adresa: Jud. Prahova

Nr. Crt	Nr cadastral Nr. topografic	Suprafaţa* (mp)	Observaţii / Referinţe
A1	22338	Din acte: 15.000 Masurata: 14.983	Sector cadastral:86 Teren neimprejmuit;

B. Partea II. Proprietari şi acte

Inscrieri privitoare la dreptul de proprietate şi alte drepturi reale		Referinţe
37373 / 29/06/2011		
Act Notarial nr. 1473, din 27/06/2011 emis de NP LUPU MARIA-LUIZA;		
B8	Intabulare, drept de PROPRIETATEcumparare ca bun propiu in indiviziune si cote egale de 1/3 fiecare, dobandit prin Conventie, cota actuala 1/3, cota initiala 1/3	A1
	1) **SIMIONESCU LAURENTIU**	
B9	Intabulare, drept de PROPRIETATEcumparare ca bun comun in indiviziune si cote egale de 1/3 fiecare, dobandit prin Conventie, cota actuala 1/3, cota initiala 1/3	A1
	1) **GEREA ION** 2) **GEREA ELENA**	
B10	Intabulare, drept de PROPRIETATEcumparare ca bun comun in indiviziune si cote egale de 1/3 fiecare, dobandit prin Conventie, cota actuala 1/3, cota initiala 1/3	A1
	1) **COJOCARU STEFAN**	
68010 / 28/08/2014		
Act Normativ nr. 17, din 07/03/2014 emis de Parlamentul Romaniei;		
B11	Imobil aflat sub incidenta art.3 alin.(1) din Legea 17/2014, dobandit prin Lege	A1
65630 / 15/07/2020		
Act Administrativ nr. 130378, din 14/11/2019 emis de OCPI PRAHOVA;		
B12	se respinge cererea privind repozitionarea imobilului, intrucat documentatia tehnica nu a fost avizata	A1

C. Partea III. SARCINI .

Inscrieri privind dezmembramintele dreptului de proprietate, drepturi reale de garanţie şi sarcini	Referinţe
NU SUNT	

Neautorizat în circuitul civil

Anexa Nr. 1 La Partea I

Teren

Nr cadastral	Suprafaţa (mp)*	Observaţii / Referinţe
22338	Din acte: 15.000 Masurata: 14.983	

* Suprafaţa este determinată in planul de proiecţie Stereo 70.

DETALII LINIARE IMOBIL

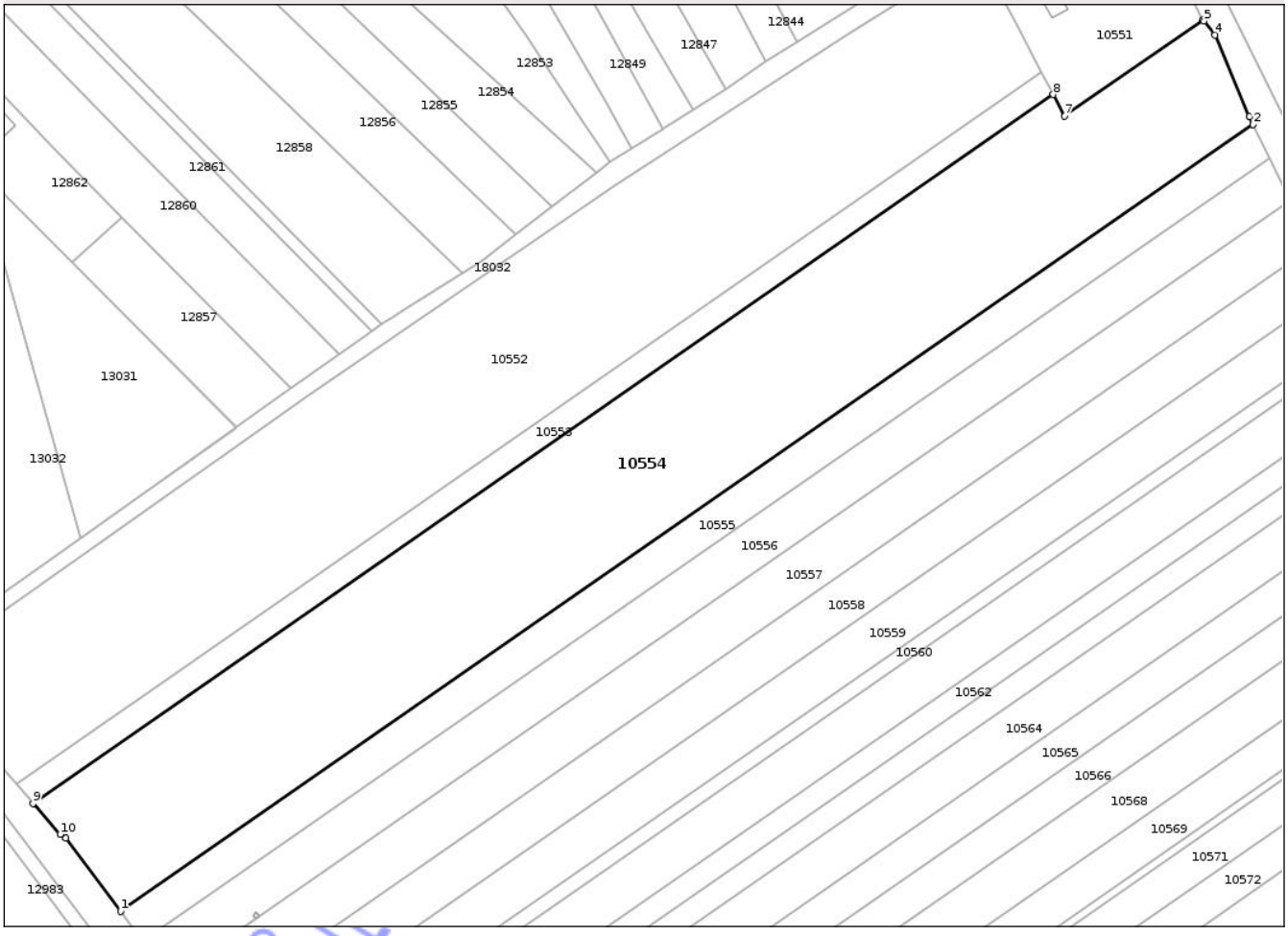

Date referitoare la teren

Crt	Categorie folosinţă	Intra vilan	Suprafaţa (mp)	Tarla	Parcelă	Nr. topo	Observaţii / Referinţe
1	arabil	NU	14.983	105	543/3	-	

Lungime Segmente
1) Valorile lungimilor segmentelor sunt obţinute din proiecţie în plan.

Punct început	X / Y	Punct sfârşit	X / Y	Lungime segment (** (m)
1	569.724,492 379.400,428	2	570.043,055 379.621,445	387.725
2	570.043,055 379.621,445	3	570.041,968 379.623,647	2.456
3	570.041,968 379.623,647	4	570.032,308 379.646,606	24.908
4	570.032,308 379.646,606	5	570.029,244 379.650,5	4.955

Document care conţine date cu caracter personal, protejat de prevederile Regulamentului (UE) nr. 679/2016 şi Legii 190/2018

Punct început	X / Y	Punct sfârşit	X / Y	Lungime segment (** (m)
5	570.029,244 379.650,5	6	570.028,914 379.650,919	0.533
6	570.028,914 379.650,919	7	569.990,041 379.623,856	47.366
7	569.990,041 379.623,856	8	569.986,839 379.629,916	6.854
8	569.986,839 379.629,916	9	569.699,837 379.430,795	349.313
9	569.699,837 379.430,795	10	569.707,472 379.422,04	11.617
10	569.707,472 379.422,04	11	569.709,004 379.421,021	1.84
11	569.709,004 379.421,021	1	569.724,492 379.400,428	25.767

**** Lungimile segmentelor sunt determinate în planul de proiecţie Stereo 70 şi sunt rotunjite la 1 milimetru.**
***** Distanţa dintre puncte este formată din segmente cumulate ce sunt mai mici decât valoarea 1 milimetru.**

Neutilizabil in circuitul civil

DATE DESPRE IMOBILUL NR. 10555

Oficiul de Cadastru şi Publicitate Imobiliară PRAHOVA
Biroul de Cadastru şi Publicitate Imobiliară Ploieşti

A. Partea I. Descrierea imobilului

Nr. CF vechi:3717
Nr. cadastral vechi:10725

TEREN Extravilan

Adresa: Jud. Prahova

Nr. Crt	Nr cadastral Nr. topografic	Suprafaţa* (mp)	Observaţii / Referinţe
A1	21033	Din acte: 4.000 Masurata: 3.998	Sector cadastral:86 Teren neimprejmuit;

B. Partea II. Proprietari şi acte

Inscrieri privitoare la dreptul de proprietate şi alte drepturi reale		Referinţe
39681 / 09/06/2008		
Act Notarial nr. 2273, din 06/06/2008 emis de NP DRAGAN N;		
B6	Intabulare, drept de PROPRIETATE, dobandit prin Conventie, cota actuala 1/3, cota initiala 2/3	A1
	1) **SIMIONESCU LAURENTIU**, - pentru cota de 1/3 din imobil	
B8	Intabulare, drept de PROPRIETATE, dobandit prin Conventie, cota actuala 1/3, cota initiala 1/3	A1
	1) **COJOCARU STEFAN**, casatorit cu COJOCARU ALEXANDRA - pentru cota de 1/3 din imobil	
39324 / 07/07/2011		
Act Notarial nr. 1608, din 05/07/2011 emis de NP LUPU MARIA LUIZA;		
B9	Intabulare, drept de PROPRIETATEcumparare, dobandit prin Conventie, cota actuala 1/3, cota initiala 1/3	A1
	1) **GEREA ION**, (casatorit)	
65573 / 28/08/2014		
Act Administrativ nr. 4919, din 28/08/2014 emis de OCPI PH;		
B10	se noteaza faptul ca imobilul se afla sub incidenta art.3(alin.1) din Legea nr.17/2014	A1

C. Partea III. SARCINI .

Inscrieri privind dezmembramintele dreptului de proprietate, drepturi reale de garanţie şi sarcini	Referinţe
NU SUNT	

Neutilizabil în circuitul civil

Anexa Nr. 1 La Partea I

Teren

Nr cadastral	Suprafaţa (mp)*	Observaţii / Referinţe
21033	Din acte: 4.000 Masurata: 3.998	

* Suprafaţa este determinată in planul de proiecţie Stereo 70.

DETALII LINIARE IMOBIL

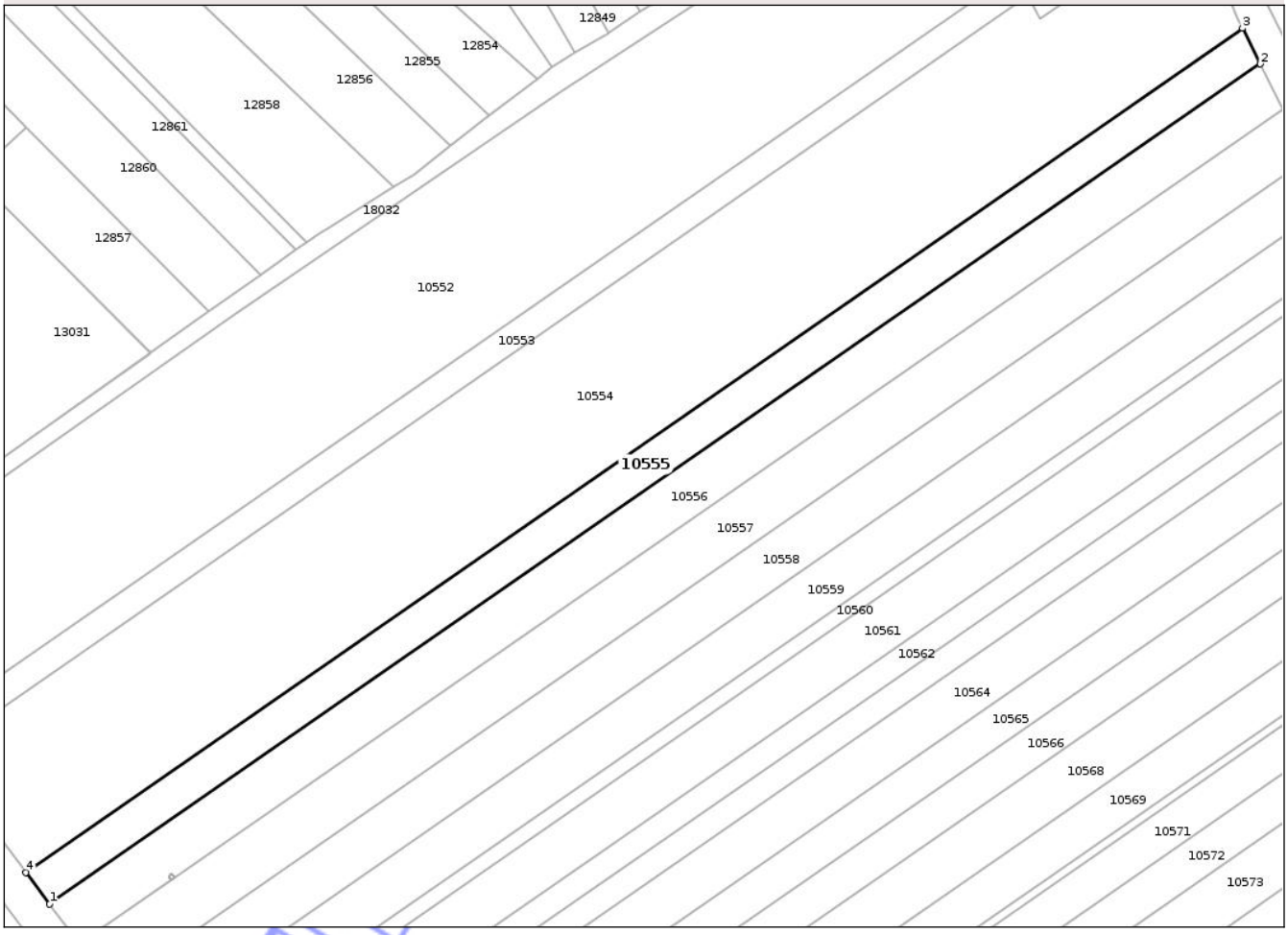

Date referitoare la teren

Crt	Categorie folosinţă	Intra vilan	Suprafaţa (mp)	Tarla	Parcelă	Nr. topo	Observaţii / Referinţe
1	arabil	NU	3.998	105	543/4	-	

Lungime Segmente
1) Valorile lungimilor segmentelor sunt obţinute din proiecţie în plan.

Punct început	X / Y	Punct sfârşit	X / Y	Lungime segment (** (m)
1	569.730,71 379.392,161	2	570.047,68 379.612,073	385.787
2	570.047,68 379.612,073	3	570.043,055 379.621,445	10.451
3	570.043,055 379.621,445	4	569.724,492 379.400,428	387.725
4	569.724,492 379.400,428	1	569.730,71 379.392,161	10.344

Document care conţine date cu caracter personal, protejat de prevederile Regulamentului (UE) nr. 679/2016 şi Legii 190/2018

**** Lungimile segmentelor sunt determinate în planul de proiecţie Stereo 70 şi sunt rotunjite la 1 milimetru.**
***** Distanţa dintre puncte este formată din segmente cumulate ce sunt mai mici decât valoarea 1 milimetru.**

Neutilizabil in circuitul civil

DATE DESPRE IMOBILUL NR. 10556

Oficiul de Cadastru şi Publicitate Imobiliară PRAHOVA
Biroul de Cadastru şi Publicitate Imobiliară Ploieşti

A. Partea I. Descrierea imobilului

Nr. CF vechi:4143
Nr. cadastral vechi:10953

TEREN Extravilan

Adresa: Jud. Prahova

Nr. Crt	Nr cadastral Nr. topografic	Suprafaţa* (mp)	Observaţii / Referinţe
A1	21301	Din acte: 5.000 Masurata: 5.004	Sector cadastral:86 Teren neimprejmuit;

B. Partea II. Proprietari şi acte

Inscrieri privitoare la dreptul de proprietate şi alte drepturi reale		Referinţe
14729 / 22/03/2011		
Act Notarial nr. 1466, din 21/03/2011 emis de NP IVAN C-TIN;		
B5	Intabulare, drept de PROPRIETATEcumparare ca bun comun, dobandit prin Conventie, cota actuala 1/1, cota initiala 1/1	A1
	1) **MIHAILA ILIE** 2) **MIHAILA MIRELA**, soti	
	OBSERVATII: pret 6000 lei	
67975 / 28/08/2014		
Act Normativ nr. 17, din 07/03/2014 emis de Parlamentul Romaniei;		
B6	Imobil aflat sub incidenta art.3 alin.(1) din Legea 17/2014, dobandit prin Lege	A1

C. Partea III. SARCINI .

Inscrieri privind dezmembramintele dreptului de proprietate, drepturi reale de garanţie şi sarcini	Referinţe
NU SUNT	

Neutilizabil în circuitul civil

Anexa Nr. 1 La Partea I

Teren

Nr cadastral	Suprafaţa (mp)*	Observaţii / Referinţe
21301	Din acte: 5.000 Masurata: 5.004	

* Suprafaţa este determinată in planul de proiecţie Stereo 70.

DETALII LINIARE IMOBIL

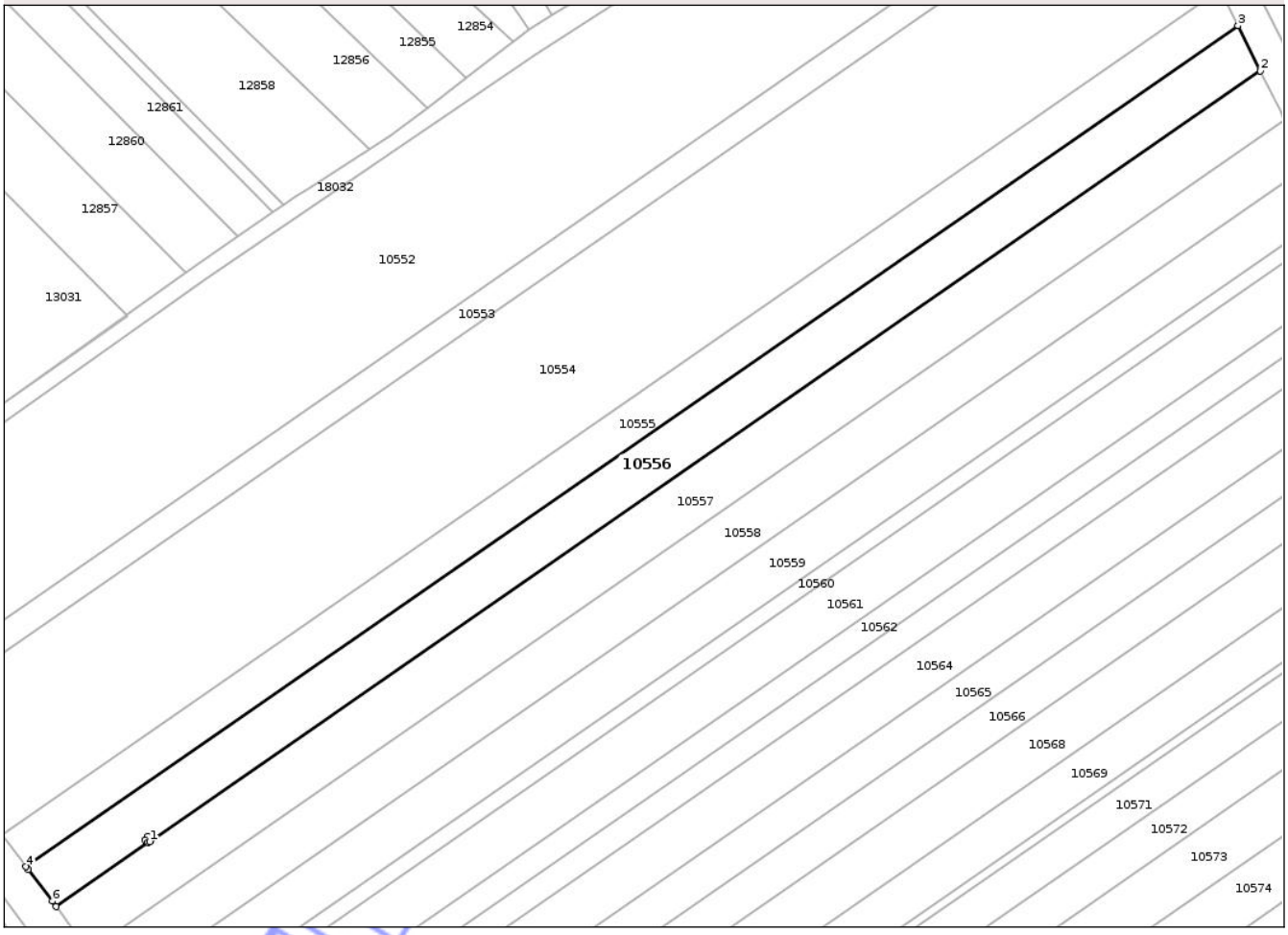

Date referitoare la teren

Crt	Categorie folosinţă	Intra vilan	Suprafaţa (mp)	Tarla	Parcelă	Nr. topo	Observaţii / Referinţe
1	arabil	NU	5.004	105	543/5	-	

Lungime Segmente
1) Valorile lungimilor segmentelor sunt obţinute din proiecţie în plan.

Punct început	X / Y	Punct sfârşit	X / Y	Lungime segment (** (m)
1	569.763,068 379.398,767	2	570.053,505 379.600,27	353.493
2	570.053,505 379.600,27	3	570.047,68 379.612,073	13.162
3	570.047,68 379.612,073	4	569.730,71 379.392,161	385.787
4	569.730,71 379.392,161	5	569.731,291 379.391,399	0.958
5	569.731,291 379.391,399	6	569.737,66 379.383,14	10.43

Document care conţine date cu caracter personal, protejat de prevederile Regulamentului (UE) nr. 679/2016 şi Legii 190/2018

Punct început	X / Y	Punct sfârşit	X / Y	Lungime segment (** (m)
6	569.737,66 379.383,14	7	569.738,617 379.381,803	1.644
7	569.738,617 379.381,803	8	569.762,673 379.398,492	29.278
8	569.762,673 379.398,492	9	569.761,844 379.399,159	1.064
9	569.761,844 379.399,159	10	569.762,595 379.400,094	1.199
10	569.762,595 379.400,094	11	569.763,531 379.399,342	1.201
11	569.763,531 379.399,342	1	569.763,068 379.398,767	0.738

**** Lungimile segmentelor sunt determinate în planul de proiecţie Stereo 70 şi sunt rotunjite la 1 milimetru.**
***** Distanţa dintre puncte este formată din segmente cumulate ce sunt mai mici decât valoarea 1 milimetru.**

Neutilizabil in circuitul civil

DATE DESPRE IMOBILUL NR. 10557

Oficiul de Cadastru şi Publicitate Imobiliară PRAHOVA
Biroul de Cadastru şi Publicitate Imobiliară Ploieşti

A. Partea I. Descrierea imobilului

TEREN Extravilan

Adresa: Jud. Prahova, T 105 ; A 543/6

Nr. Crt	Nr cadastral Nr. topografic	Suprafaţa* (mp)	Observaţii / Referinţe
A1	25246	5.456	Sector cadastral:86 Teren neimprejmuit;

B. Partea II. Proprietari şi acte

Inscrieri privitoare la dreptul de proprietate şi alte drepturi reale		Referinţe
33532 / 29/03/2019		
Act Notarial nr. 285, din 24/11/2009 emis de NP LUPU MARIAN (act administrativ nr 43965 din 10.10.1995, emis de COMISIA JUDETEANA PRAHOVA;act notarial nr 169 din 26.06.2009, emis de NP LUPU MARIAN);		
B3	Imobil aflat sub incidenta art. 3 (alin. 1) din Legea 17/2014	A1
67386 / 28/06/2019		
Act Notarial nr. 1540, din 27/06/2019 emis de NP Dobre Stelorian Daniel;		
B4	Intabulare, drept de PROPRIETATE(cumparare), dobandit prin Conventie, cota actuala 1/1, cota initiala 1/1	A1
	1) **SC KOSAL - AGROSERV SRL**, CIF:21359768	

C. Partea III. SARCINI .

Inscrieri privind dezmembramintele dreptului de proprietate, drepturi reale de garanţie şi sarcini	Referinţe
NU SUNT	

Neutilizabil în circuitul civil

Anexa Nr. 1 La Partea I

Teren

Nr cadastral	Suprafaţa (mp)*	Observaţii / Referinţe
25246	5.456	

* Suprafaţa este determinată in planul de proiecţie Stereo 70.

DETALII LINIARE IMOBIL

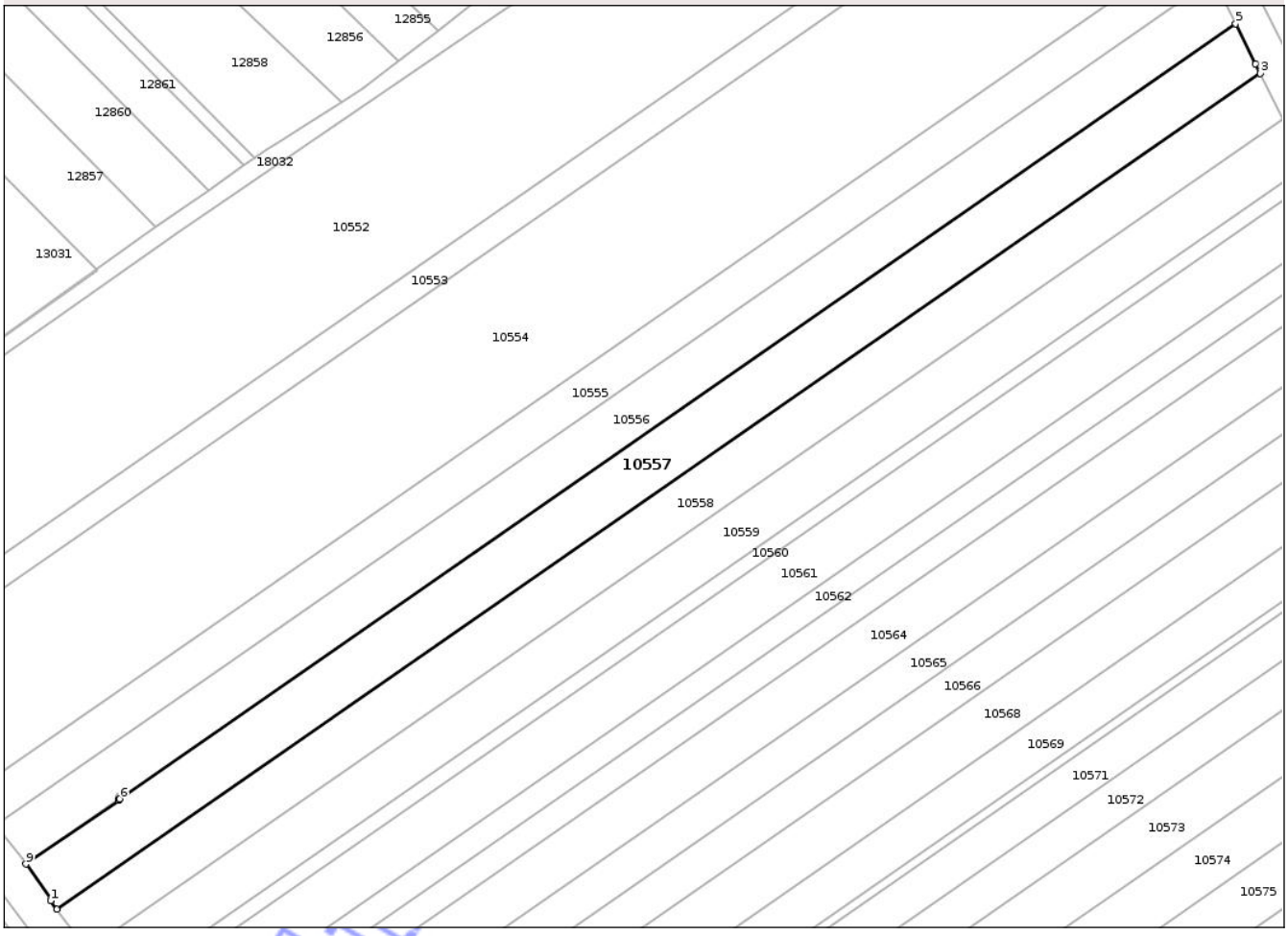

Date referitoare la teren

Crt	Categorie folosinţă	Intra vilan	Suprafaţa (mp)	Tarla	Parcelă	Nr. topo	Observaţii / Referinţe
1	arabil	NU	5.456	105	543/6	-	

Lungime Segmente
1) Valorile lungimilor segmentelor sunt obţinute din proiecţie în plan.

Punct început	X / Y	Punct sfârşit	X / Y	Lungime segment (** (m)
1	569.744,99 379.372,255	2	569.746,68 379.370,02	2.802
2	569.746,68 379.370,02	3	570.059,893 379.587,325	381.214
3	570.059,893 379.587,325	4	570.058,665 379.589,813	2.775
4	570.058,665 379.589,813	5	570.053,505 379.600,27	11.661
5	570.053,505 379.600,27	6	569.763,068 379.398,767	353.493

Document care conţine date cu caracter personal, protejat de prevederile Regulamentului (UE) nr. 679/2016 şi Legii 190/2018

Punct început	X / Y	Punct sfârşit	X / Y	Lungime segment (** (m)
6	569.763,068 379.398,767	7	569.762,779 379.398,407	0.462
7	569.762,779 379.398,407	8	569.762,673 379.398,492	0.136
8	569.762,673 379.398,492	9	569.738,617 379.381,803	29.278
9	569.738,617 379.381,803	10	569.745,3 379.372,47	11.479
10	569.745,3 379.372,47	1	569.744,99 379.372,255	0.377

**** Lungimile segmentelor sunt determinate în planul de proiecţie Stereo 70 şi sunt rotunjite la 1 milimetru.**
***** Distanţa dintre puncte este formată din segmente cumulate ce sunt mai mici decât valoarea 1 milimetru.**

Neutilizabil in circuitul civil

DATE DESPRE IMOBILUL NR. 10558

Oficiul de Cadastru şi Publicitate Imobiliară PRAHOVA
Biroul de Cadastru şi Publicitate Imobiliară Ploieşti

A. Partea I. Descrierea imobilului

Nr. CF vechi:2729
Nr. cadastral vechi:10147

TEREN Extravilan

Adresa: Jud. Prahova

Nr. Crt	Nr cadastral Nr. topografic	Suprafaţa* (mp)	Observaţii / Referinţe
A1	20332	Din acte: 5.000 Masurata: 5.006	Sector cadastral:86 Teren neimprejmuit;

B. Partea II. Proprietari şi acte

Inscrieri privitoare la dreptul de proprietate şi alte drepturi reale		Referinţe
67904 / 28/08/2014		
Act Normativ nr. 17, din 07/03/2014 emis de Parlamentul Romaniei;		
B7	Imobil aflat sub incidenta art.3 alin.(1) din Legea 17/2014, dobandit prin Lege	A1
94738 / 13/10/2017		
Act Notarial nr. 2753, din 10/10/2017 emis de NP Ionita Aristita Adina;		
B11	Intabulare, drept de PROPRIETATE, dobandit prin Conventie, cota actuala 1/1, cota initiala 1/1	A1
	1) **SC AGRINVEST SRL**, CIF:15991548	

C. Partea III. SARCINI .

Inscrieri privind dezmembramintele dreptului de proprietate, drepturi reale de garanţie şi sarcini	Referinţe
NU SUNT	

Neutilizabil în circuitul civil

Anexa Nr. 1 La Partea I

Teren

Nr cadastral	Suprafaţa (mp)*	Observaţii / Referinţe
20332	Din acte: 5.000 Masurata: 5.006	

* Suprafaţa este determinată in planul de proiecţie Stereo 70.

DETALII LINIARE IMOBIL

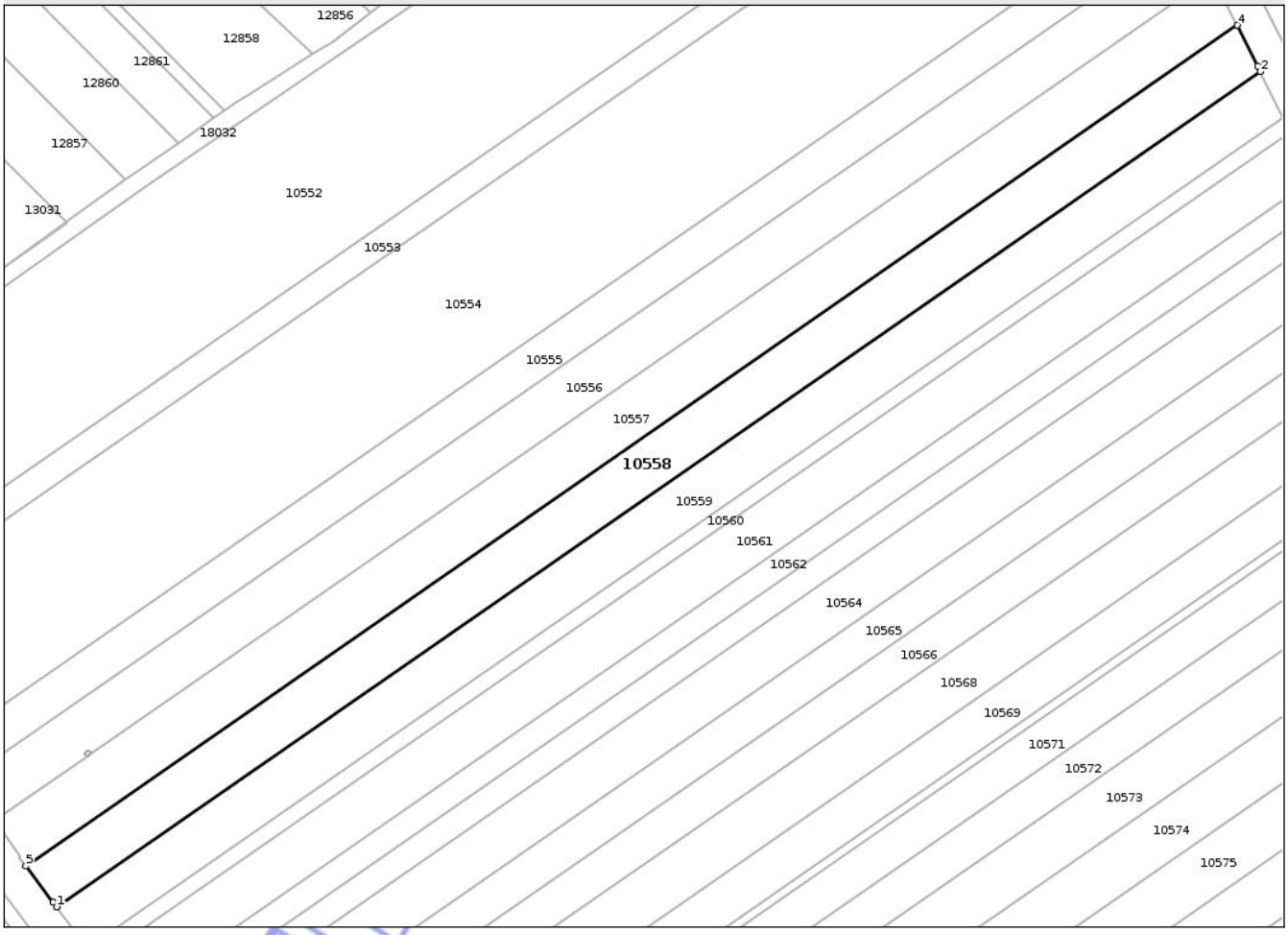

Date referitoare la teren

Crt	Categorie folosinţă	Intra vilan	Suprafaţa (mp)	Tarla	Parcelă	Nr. topo	Observaţii / Referinţe
1	arabil	NU	5.006	105	543/7-A	-	

Lungime Segmente

1) Valorile lungimilor segmentelor sunt obţinute din proiecţie în plan.

Punct început	X / Y	Punct sfârşit	X / Y	Lungime segment (** (m)
1	569.754,62 379.359,493	2	570.065,788 379.575,379	378.725
2	570.065,788 379.575,379	3	570.065,083 379.576,807	1.593
3	570.065,083 379.576,807	4	570.059,893 379.587,325	11.729
4	570.059,893 379.587,325	5	569.746,68 379.370,02	381.214
5	569.746,68 379.370,02	6	569.753,75 379.360,67	11.722

Document care conţine date cu caracter personal, protejat de prevederile Regulamentului (UE) nr. 679/2016 şi Legii 190/2018

Punct început	X / Y	Punct sfârşit	X / Y	Lungime segment (** (m)
6	569.753,75 379.360,67	1	569.754,62 379.359,493	1.464

** Lungimile segmentelor sunt determinate în planul de proiecţie Stereo 70 şi sunt rotunjite la 1 milimetru.
*** Distanţa dintre puncte este formată din segmente cumulate ce sunt mai mici decât valoarea 1 milimetru.

Neutilizabil in circuitul civil

DATE DESPRE IMOBILUL NR. 10559

Oficiul de Cadastru şi Publicitate Imobiliară PRAHOVA
Biroul de Cadastru şi Publicitate Imobiliară Ploieşti

A. Partea I. Descrierea imobilului

TEREN Extravilan

Adresa: Jud. Prahova

Nr. Crt	Nr cadastral Nr. topografic	Suprafaţa* (mp)	Observaţii / Referinţe
A1		5.000	Sector cadastral:86 Teren neimprejmuit;

B. Partea II. Proprietari şi acte

Inscrieri privitoare la dreptul de proprietate şi alte drepturi reale		Referinţe
/		
Act Administrativ nr. 51594, din 16/01/1996 emis de CJSDPAT PRAHOVA;		
B1	Intabulare, drept de PROPRIETATE, dobandit prin Reconstituire, cota actuala 1/1, cota initiala 1/1	A1
	1) **STROE MARIA** DEFUNCT:Da 2) **STROE NICOLAE** DEFUNCT:Da	

C. Partea III. SARCINI .

Inscrieri privind dezmembramintele dreptului de proprietate, drepturi reale de garanţie şi sarcini	Referinţe
NU SUNT	

Neutilizabil în circuitul civil

Anexa Nr. 1 La Partea I

Teren

Nr cadastral	Suprafaţa (mp)*	Observaţii / Referinţe
	5.000	

* Suprafaţa este determinată in planul de proiecţie Stereo 70.

DETALII LINIARE IMOBIL



Date referitoare la teren

Crt	Categorie folosinţă	Intra vilan	Suprafaţa (mp)	Tarla	Parcelă	Nr. topo	Observaţii / Referinţe
1	arabil	NU	5.000	105	543/8	-	

Lungime Segmente
1) Valorile lungimilor segmentelor sunt obţinute din proiecţie în plan.

Punct început	X / Y	Punct sfârşit	X / Y	Lungime segment (** (m)
1	569.762,494 379.348,837	2	570.071,714 379.563,371	376.353
2	570.071,714 379.563,371	3	570.065,788 379.575,379	13.391
3	570.065,788 379.575,379	4	569.754,62 379.359,493	378.725
4	569.754,62 379.359,493	5	569.761,65 379.349,99	11.821
5	569.761,65 379.349,99	1	569.762,494 379.348,837	1.429

Document care conţine date cu caracter personal, protejat de prevederile Regulamentului (UE) nr. 679/2016 şi Legii 190/2018

**** Lungimile segmentelor sunt determinate în planul de proiecţie Stereo 70 şi sunt rotunjite la 1 milimetru.**
***** Distanţa dintre puncte este formată din segmente cumulate ce sunt mai mici decât valoarea 1 milimetru.**

Neutilizabil in circuitul civil

DATE DESPRE IMOBILUL NR. 10560

Oficiul de Cadastru şi Publicitate Imobiliară PRAHOVA
Biroul de Cadastru şi Publicitate Imobiliară Ploieşti

A. Partea I. Descrierea imobilului

TEREN Extravilan

Adresa: Jud. Prahova

Nr. Crt	Nr cadastral Nr. topografic	Suprafaţa* (mp)	Observaţii / Referinţe
A1		1.500	Sector cadastral:86 Teren neimprejmuit;

B. Partea II. Proprietari şi acte

Inscrieri privitoare la dreptul de proprietate şi alte drepturi reale		Referinţe
/		
Act Administrativ nr. 43966, din 10/10/1995 emis de CJSDPAT PRAHOVA;		
B1	Intabulare, drept de PROPRIETATE, dobandit prin Reconstituire, cota actuala 1/1, cota initiala 1/1	A1
	1) **MĂDNDICĂ I. NICOLAE** 2) **CHIRIAC ELENA**	

C. Partea III. SARCINI .

Inscrieri privind dezmembramintele dreptului de proprietate, drepturi reale de garanţie şi sarcini	Referinţe
NU SUNT	

Neutilizabil în circuitul civil

Anexa Nr. 1 La Partea I

Teren

Nr cadastral	Suprafaţa (mp)*	Observaţii / Referinţe
	1.500	

* Suprafaţa este determinată in planul de proiecţie Stereo 70.

DETALII LINIARE IMOBIL

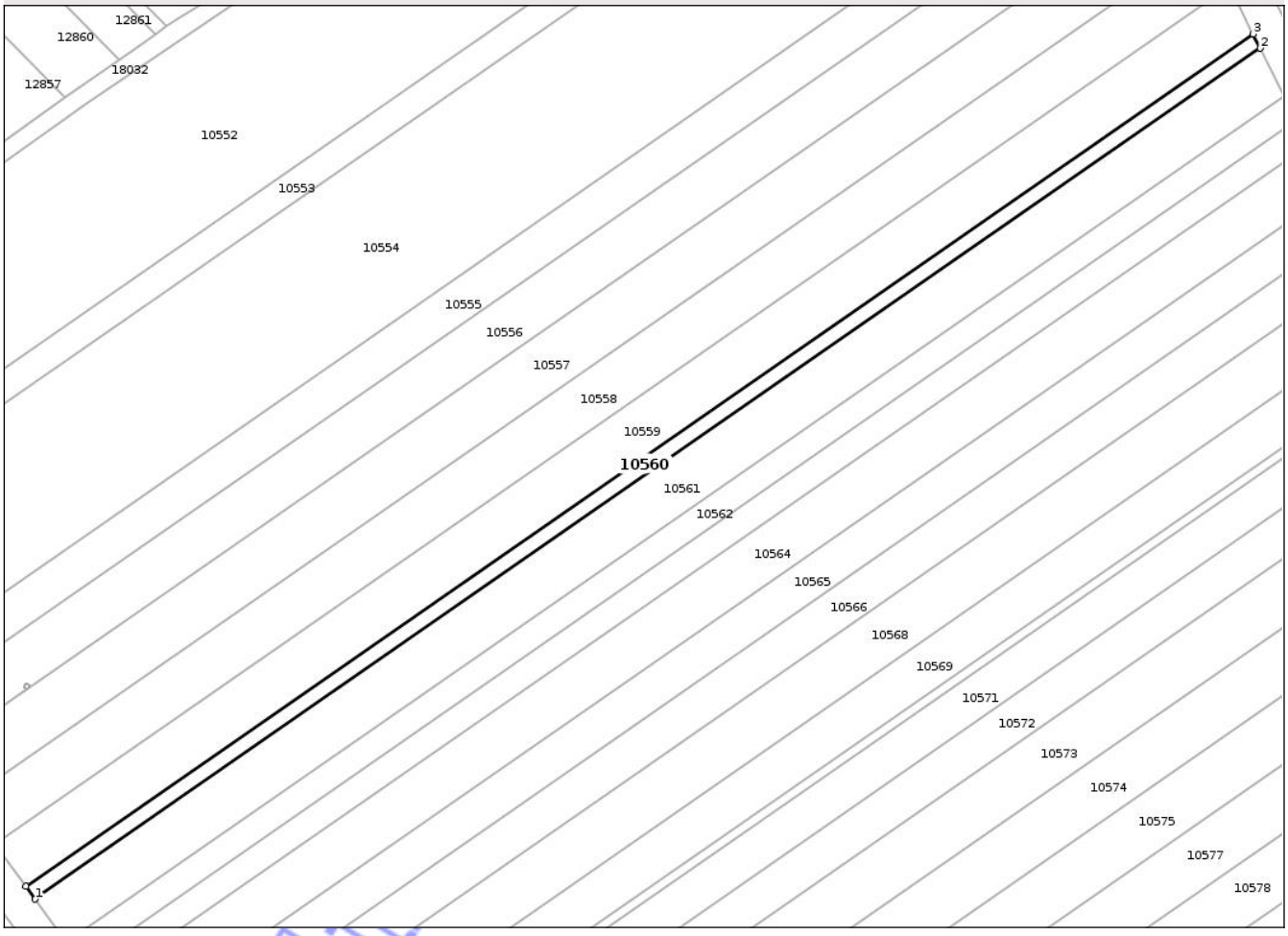

Date referitoare la teren

Crt	Categorie folosinţă	Intra vilan	Suprafaţa (mp)	Tarla	Parcelă	Nr. topo	Observaţii / Referinţe
1	arabil	NU	1.500	105	543/9	-	

Lungime Segmente

1) Valorile lungimilor segmentelor sunt obţinute din proiecţie în plan.

Punct început	X / Y	Punct sfârşit	X / Y	Lungime segment (** (m)
1	569.764,85 379.345,616	2	570.073,499 379.559,754	375.658
2	570.073,499 379.559,754	3	570.071,714 379.563,371	4.033
3	570.071,714 379.563,371	4	569.762,494 379.348,837	376.353
4	569.762,494 379.348,837	1	569.764,85 379.345,616	3.991

**** Lungimile segmentelor sunt determinate în planul de proiecţie Stereo 70 şi sunt rotunjite la 1 milimetru.**

Document care conține date cu caracter personal, protejat de prevederile Regulamentului (UE) nr. 679/2016 și Legii 190/2018

***** Distanţa dintre puncte este formată din segmente cumulate ce sunt mai mici decât valoarea 1 milimetru.**

Neutilizabil in circuitul civil

DATE DESPRE IMOBILUL NR. 10561

Oficiul de Cadastru şi Publicitate Imobiliară PRAHOVA
Biroul de Cadastru şi Publicitate Imobiliară Ploieşti

A. Partea I. Descrierea imobilului

TEREN Extravilan

Adresa: Jud. Prahova

Nr. Crt	Nr cadastral Nr. topografic	Suprafaţa* (mp)	Observaţii / Referinţe
A1		5.000	Sector cadastral:86 Teren neimprejmuit;

B. Partea II. Proprietari şi acte

Inscrieri privitoare la dreptul de proprietate şi alte drepturi reale		Referinţe
/		
Act Administrativ nr. 51535, din 29/11/1995 emis de CJSDPAT PRAHOVA;		
B1	Intabulare, drept de PROPRIETATE, dobandit prin Reconstituire, cota actuala 1/1, cota initiala 1/1	A1
	1) **STAN VASILE** 2) **STAN NICULAE** 3) **VUIU EUFROSINA** 4) **CURELEA PARASCHIVA** 5) **RĂDULESCU ELENA**	

C. Partea III. SARCINI .

Inscrieri privind dezmembramintele dreptului de proprietate, drepturi reale de garanţie şi sarcini	Referinţe
NU SUNT	

Neutilizabil în circuitul civil

Anexa Nr. 1 La Partea I

Teren

Nr cadastral	Suprafaţa (mp)*	Observaţii / Referinţe
	5.000	

* Suprafaţa este determinată in planul de proiecţie Stereo 70.

DETALII LINIARE IMOBIL



Date referitoare la teren

Crt	Categorie folosinţă	Intra vilan	Suprafaţa (mp)	Tarla	Parcelă	Nr. topo	Observaţii / Referinţe
1	arabil	NU	5.000	105	543/10	-	

Lungime Segmente

1) Valorile lungimilor segmentelor sunt obţinute din proiecţie în plan.

Punct început	X / Y	Punct sfârşit	X / Y	Lungime segment (** (m)
1	569.772,735 379.334,836	2	570.079,473 379.547,649	373.333
2	570.079,473 379.547,649	3	570.073,499 379.559,754	13.499
3	570.073,499 379.559,754	4	569.764,85 379.345,616	375.658
4	569.764,85 379.345,616	1	569.772,735 379.334,836	13.356

**** Lungimile segmentelor sunt determinate în planul de proiecţie Stereo 70 şi sunt rotunjite la 1 milimetru.**

Document care conţine date cu caracter personal, protejat de prevederile Regulamentului (UE) nr. 679/2016 şi Legii 190/2018

***** Distanţa dintre puncte este formată din segmente cumulate ce sunt mai mici decât valoarea 1 milimetru.**

Neutilizabil in circuitul civil

DATE DESPRE IMOBILUL NR. 10562

Oficiul de Cadastru şi Publicitate Imobiliară PRAHOVA
Biroul de Cadastru şi Publicitate Imobiliară Ploieşti

A. Partea I. Descrierea imobilului

TEREN Extravilan

Adresa: Jud. Prahova

Nr. Crt	Nr cadastral Nr. topografic	Suprafaţa* (mp)	Observaţii / Referinţe
A1		2.500	Sector cadastral:86 Teren neimprejmuit;

B. Partea II. Proprietari şi acte

Inscrieri privitoare la dreptul de proprietate şi alte drepturi reale		Referinţe
/		
Act Notarial nr. 468, din 09/03/2022 emis de SPN 'BOTEZATU';		
B1	Intabulare, drept de PROPRIETATE, dobandit prin Iesire Din Indiviziune, cota actuala 1/1, cota initiala 1/1	A1
	1) **BRĂTĂȘANU GHEORGHE**	

C. Partea III. SARCINI .

Inscrieri privind dezmembramintele dreptului de proprietate, drepturi reale de garanţie şi sarcini	Referinţe
NU SUNT	

Neutilizabil în circuitul civil

Anexa Nr. 1 La Partea I

Teren

Nr cadastral	Suprafaţa (mp)*	Observaţii / Referinţe
	2.500	

* Suprafaţa este determinată in planul de proiecţie Stereo 70.

DETALII LINIARE IMOBIL



Date referitoare la teren

Crt	Categorie folosinţă	Intra vilan	Suprafaţa (mp)	Tarla	Parcelă	Nr. topo	Observaţii / Referinţe
1	arabil	NU	2.500	105	543/11	-	

Lungime Segmente

1) Valorile lungimilor segmentelor sunt obţinute din proiecţie în plan.

Punct început	X / Y	Punct sfârşit	X / Y	Lungime segment (** (m)
1	569.776,695 379.329,421	2	570.082,474 379.541,568	372.165
2	570.082,474 379.541,568	3	570.079,473 379.547,649	6.781
3	570.079,473 379.547,649	4	569.772,735 379.334,836	373.333
4	569.772,735 379.334,836	1	569.776,695 379.329,421	6.708

**** Lungimile segmentelor sunt determinate în planul de proiecţie Stereo 70 şi sunt rotunjite la 1 milimetru.**

Document care conţine date cu caracter personal, protejat de prevederile Regulamentului (UE) nr. 679/2016 şi Legii 190/2018

***** Distanţa dintre puncte este formată din segmente cumulate ce sunt mai mici decât valoarea 1 milimetru.**

Neutilizabil in circuitul civil

DATE DESPRE IMOBILUL NR. 10563

Oficiul de Cadastru şi Publicitate Imobiliară PRAHOVA
Biroul de Cadastru şi Publicitate Imobiliară Ploieşti

A. Partea I. Descrierea imobilului

TEREN Extravilan

Adresa: Jud. Prahova

Nr. Crt	Nr cadastral Nr. topografic	Suprafaţa* (mp)	Observaţii / Referinţe
A1		2.516	Sector cadastral:86 Teren neimprejmuit;

B. Partea II. Proprietari şi acte

Inscrieri privitoare la dreptul de proprietate şi alte drepturi reale		Referinţe
/		
Act Notarial nr. 1642, din 22/06/2021 emis de BIN MINEA OCTAVIAN;		
B1	Intabulare, drept de PROPRIETATE, dobandit prin Iesire Din Indiviziune, cota actuala 1/1, cota initiala 1/1	A1
	1) **SIMA ADINA**	

C. Partea III. SARCINI .

Inscrieri privind dezmembramintele dreptului de proprietate, drepturi reale de garanţie şi sarcini	Referinţe
NU SUNT	

Neutilizabil în circuitul civil

Anexa Nr. 1 La Partea I

Teren

Nr cadastral	Suprafaţa (mp)*	Observaţii / Referinţe
	2.516	

* Suprafaţa este determinată in planul de proiecţie Stereo 70.

DETALII LINIARE IMOBIL



Date referitoare la teren

Crt	Categorie folosinţă	Intra vilan	Suprafaţa (mp)	Tarla	Parcelă	Nr. topo	Observaţii / Referinţe
1	arabil	NU	2.516	105	543/12	-	

Lungime Segmente
1) Valorile lungimilor segmentelor sunt obţinute din proiecţie în plan.

Punct început	X / Y	Punct sfârşit	X / Y	Lungime segment (** (m)
1	569.780,694 379.323,954	2	570.085,503 379.535,429	370.985
2	570.085,503 379.535,429	3	570.082,474 379.541,568	6.846
3	570.082,474 379.541,568	4	569.776,695 379.329,421	372.165
4	569.776,695 379.329,421	1	569.780,694 379.323,954	6.773

**** Lungimile segmentelor sunt determinate în planul de proiecţie Stereo 70 şi sunt rotunjite la 1 milimetru.**

Document care conţine date cu caracter personal, protejat de prevederile Regulamentului (UE) nr. 679/2016 şi Legii 190/2018

***** Distanţa dintre puncte este formată din segmente cumulate ce sunt mai mici decât valoarea 1 milimetru.**

Neutilizabil in circuitul civil

DATE DESPRE IMOBILUL NR. 10564

Oficiul de Cadastru şi Publicitate Imobiliară PRAHOVA
Biroul de Cadastru şi Publicitate Imobiliară Ploieşti

A. Partea I. Descrierea imobilului

TEREN Extravilan

Adresa: Jud. Prahova

Nr. Crt	Nr cadastral Nr. topografic	Suprafaţa* (mp)	Observaţii / Referinţe
A1		4.800	Sector cadastral:86 Teren neimprejmuit;

B. Partea II. Proprietari şi acte

Inscrieri privitoare la dreptul de proprietate şi alte drepturi reale		Referinţe
/		
Act Administrativ nr. 51568, din 03/01/1996 emis de CJSDPAT PRAHOVA;		
B1	Intabulare, drept de PROPRIETATE, dobandit prin Reconstituire, cota actuala 1/1, cota initiala 1/1	A1
	1) **PERIAN VASILE** 2) **PERIAN MARIA** 3) **PERIAN ION**	

C. Partea III. SARCINI .

Inscrieri privind dezmembramintele dreptului de proprietate, drepturi reale de garanţie şi sarcini	Referinţe
NU SUNT	

Neutilizabil în circuitul civil

Anexa Nr. 1 La Partea I

Teren

Nr cadastral	Suprafaţa (mp)*	Observaţii / Referinţe
	4.800	

* Suprafaţa este determinată in planul de proiecţie Stereo 70.

DETALII LINIARE IMOBIL



Date referitoare la teren

Crt	Categorie folosinţă	Intra vilan	Suprafaţa (mp)	Tarla	Parcelă	Nr. topo	Observaţii / Referinţe
1	arabil	NU	4.800	105	543/13	-	

Lungime Segmente

1) Valorile lungimilor segmentelor sunt obţinute din proiecţie în plan.

Punct început	X / Y	Punct sfârşit	X / Y	Lungime segment (** (m)
1	569.788,359 379.313,476	2	570.091,31 379.523,662	368.724
2	570.091,31 379.523,662	3	570.085,503 379.535,429	13.122
3	570.085,503 379.535,429	4	569.780,694 379.323,954	370.985
4	569.780,694 379.323,954	1	569.788,359 379.313,476	12.982

**** Lungimile segmentelor sunt determinate în planul de proiecţie Stereo 70 şi sunt rotunjite la 1 milimetru.**

Document care conţine date cu caracter personal, protejat de prevederile Regulamentului (UE) nr. 679/2016 şi Legii 190/2018

***** Distanţa dintre puncte este formată din segmente cumulate ce sunt mai mici decât valoarea 1 milimetru.**

Neutilizabil in circuitul civil

DATE DESPRE IMOBILUL NR. 10565

Oficiul de Cadastru şi Publicitate Imobiliară PRAHOVA
Biroul de Cadastru şi Publicitate Imobiliară Ploieşti

A. Partea I. Descrierea imobilului

TEREN Extravilan

Adresa: Jud. Prahova

Nr. Crt	Nr cadastral Nr. topografic	Suprafaţa* (mp)	Observaţii / Referinţe
A1		3.750	Sector cadastral:86 Teren neimprejmuit;

B. Partea II. Proprietari şi acte

Inscrieri privitoare la dreptul de proprietate şi alte drepturi reale		Referinţe
/		
Act Administrativ nr. 97087, din 21/02/2005 emis de CJSDPAT PRAHOVA;		
B1	Intabulare, drept de PROPRIETATE, dobandit prin Reconstituire, cota actuala 1/1, cota initiala 1/1	A1
	1) **BRĂTĂSANU ION ION**	

C. Partea III. SARCINI .

Inscrieri privind dezmembramintele dreptului de proprietate, drepturi reale de garanţie şi sarcini	Referinţe
NU SUNT	

Neutilizabil în circuitul civil

Anexa Nr. 1 La Partea I

Teren

Nr cadastral	Suprafaţa (mp)*	Observaţii / Referinţe
	3.750	

* Suprafaţa este determinată in planul de proiecţie Stereo 70.

DETALII LINIARE IMOBIL



Date referitoare la teren

Crt	Categorie folosinţă	Intra vilan	Suprafaţa (mp)	Tarla	Parcelă	Nr. topo	Observaţii / Referinţe
1	arabil	NU	3.750	105	543/14	-	

Lungime Segmente

1) Valorile lungimilor segmentelor sunt obţinute din proiecţie în plan.

Punct început	X / Y	Punct sfârşit	X / Y	Lungime segment (** (m)
1	569.794,379 379.305,245	2	570.095,872 379.514,419	366.949
2	570.095,872 379.514,419	3	570.091,31 379.523,662	10.308
3	570.091,31 379.523,662	4	569.788,359 379.313,476	368.724
4	569.788,359 379.313,476	1	569.794,379 379.305,245	10.198

**** Lungimile segmentelor sunt determinate în planul de proiecţie Stereo 70 şi sunt rotunjite la 1 milimetru.**

Document care conţine date cu caracter personal, protejat de prevederile Regulamentului (UE) nr. 679/2016 şi Legii 190/2018

***** Distanţa dintre puncte este formată din segmente cumulate ce sunt mai mici decât valoarea 1 milimetru.**

Neutilizabil in circuitul civil

DATE DESPRE IMOBILUL NR. 10566

Oficiul de Cadastru şi Publicitate Imobiliară PRAHOVA
Biroul de Cadastru şi Publicitate Imobiliară Ploieşti

A. Partea I. Descrierea imobilului

TEREN Extravilan

Adresa: Jud. Prahova

Nr. Crt	Nr cadastral Nr. topografic	Suprafaţa* (mp)	Observaţii / Referinţe
A1		3.750	Sector cadastral:86 Teren neimprejmuit;

B. Partea II. Proprietari şi acte

Inscrieri privitoare la dreptul de proprietate şi alte drepturi reale		Referinţe
/		
Act Administrativ nr. 51595, din 16/01/1996 emis de CJSDPAT PRAHOVA;		
B1	Intabulare, drept de PROPRIETATE, dobandit prin Reconstituire, cota actuala 6/7, cota initiala 6/7	A1
	1) **STROE GH VASILE**	
Act Notarial nr. 98, din 04/08/2021 emis de SPN LEX;		
B2	Intabulare, drept de PROPRIETATE, dobandit prin Succesiune, cota actuala 1/7, cota initiala 1/7	A1
	1) **STROE ȘTEFAN**	

C. Partea III. SARCINI .

Inscrieri privind dezmembramintele dreptului de proprietate, drepturi reale de garanţie şi sarcini	Referinţe
NU SUNT	

Neutilizabil în circuitul civil

Anexa Nr. 1 La Partea I

Teren

Nr cadastral	Suprafaţa (mp)*	Observaţii / Referinţe
	3.750	

* Suprafaţa este determinată in planul de proiecţie Stereo 70.

DETALII LINIARE IMOBIL



Date referitoare la teren

Crt	Categorie folosinţă	Intra vilan	Suprafaţa (mp)	Tarla	Parcelă	Nr. topo	Observaţii / Referinţe
1	arabil	NU	3.750	105	543/15	-	

Lungime Segmente
1) Valorile lungimilor segmentelor sunt obţinute din proiecţie în plan.

Punct început	X / Y	Punct sfârşit	X / Y	Lungime segment (** (m)
1	569.800,462 379.296,997	2	570.100,455 379.505,13	365.123
2	570.100,455 379.505,13	3	570.095,872 379.514,419	10.358
3	570.095,872 379.514,419	4	569.794,379 379.305,245	366.949
4	569.794,379 379.305,245	5	569.799,453 379.298,309	8.594
5	569.799,453 379.298,309	1	569.800,462 379.296,997	1.655

Document care conţine date cu caracter personal, protejat de prevederile Regulamentului (UE) nr. 679/2016 şi Legii 190/2018

**** Lungimile segmentelor sunt determinate în planul de proiecţie Stereo 70 şi sunt rotunjite la 1 milimetru.**
***** Distanţa dintre puncte este formată din segmente cumulate ce sunt mai mici decât valoarea 1 milimetru.**

Neutilizabil in circuitul civil

DATE DESPRE IMOBILUL NR. 10567

Oficiul de Cadastru şi Publicitate Imobiliară PRAHOVA
Biroul de Cadastru şi Publicitate Imobiliară Ploieşti

A. Partea I. Descrierea imobilului

TEREN Extravilan

Adresa: Jud. Prahova

Nr. Crt	Nr cadastral Nr. topografic	Suprafaţa* (mp)	Observaţii / Referinţe
A1		1	Sector cadastral:86 Teren neimprejmuit;

Construcţii

Crt	Nr cadastral Nr. topografic	Adresa	Observaţii / Referinţe
A1.1		Jud. Prahova	Nr. niveluri:1; S. construita la sol:1 mp; Stalp electric

B. Partea II. Proprietari şi acte

Inscrieri privitoare la dreptul de proprietate şi alte drepturi reale		Referinţe
/		
Act Normativ nr. 123, din 10/07/2012 emis de PARLAMENTUL ROMÂNIEI (CONTRACT NR.9/ 07.10.2005, ACT ADIȚIONAL NR. 4/02.03.2017);		
B1	Intabulare, drept de PROPRIETATE, dobandit prin Lege, cota actuala 1/1, cota initiala 1/1	A1, A1.1
	1) **STATUL ROMÂN (DOMENIU PUBLIC)**, CIF:9999999999999	
Act Normativ nr. 980, din 16/12/2015 emis de GUVERNUL ROMÂNIEI;		
B2	Intabulare, drept de ADMINISTRARE, dobandit prin Lege, cota actuala 1/1, cota initiala 1/1	A1, A1.1
	1) **MINISTERUL ENERGIEI**, CIF:33933936	
Act Administrativ nr. 9, din 07/10/2005 emis de MINISTERUL ECONOMIEI ȘI COMERȚULUI (ACT ADIȚIONAL NR.1/10.06.2008, ACT ADIȚIONAL NR.2/18.06.2015, ACT ADIȚIONAL NR.3/10.02.2016, ACT ADIȚIONAL NR. 4/10.03.2017,);		
B3	Intabulare, drept de CONCESIUNE, dobandit prin Lege, cota actuala 1/1, cota initiala 1/1	A1, A1.1
	1) **DISTRIBUTIE ENERGIE ELECTRICA ROMANIA SA**, CIF:14476722	

C. Partea III. SARCINI .

Inscrieri privind dezmembramintele dreptului de proprietate, drepturi reale de garanţie şi sarcini	Referinţe
NU SUNT	

Neutilizabil în circuitul civil

Anexa Nr. 1 La Partea I

Teren

Nr cadastral	Suprafaţa (mp)*	Observaţii / Referinţe
	1	

* Suprafaţa este determinată in planul de proiecţie Stereo 70.

DETALII LINIARE IMOBIL

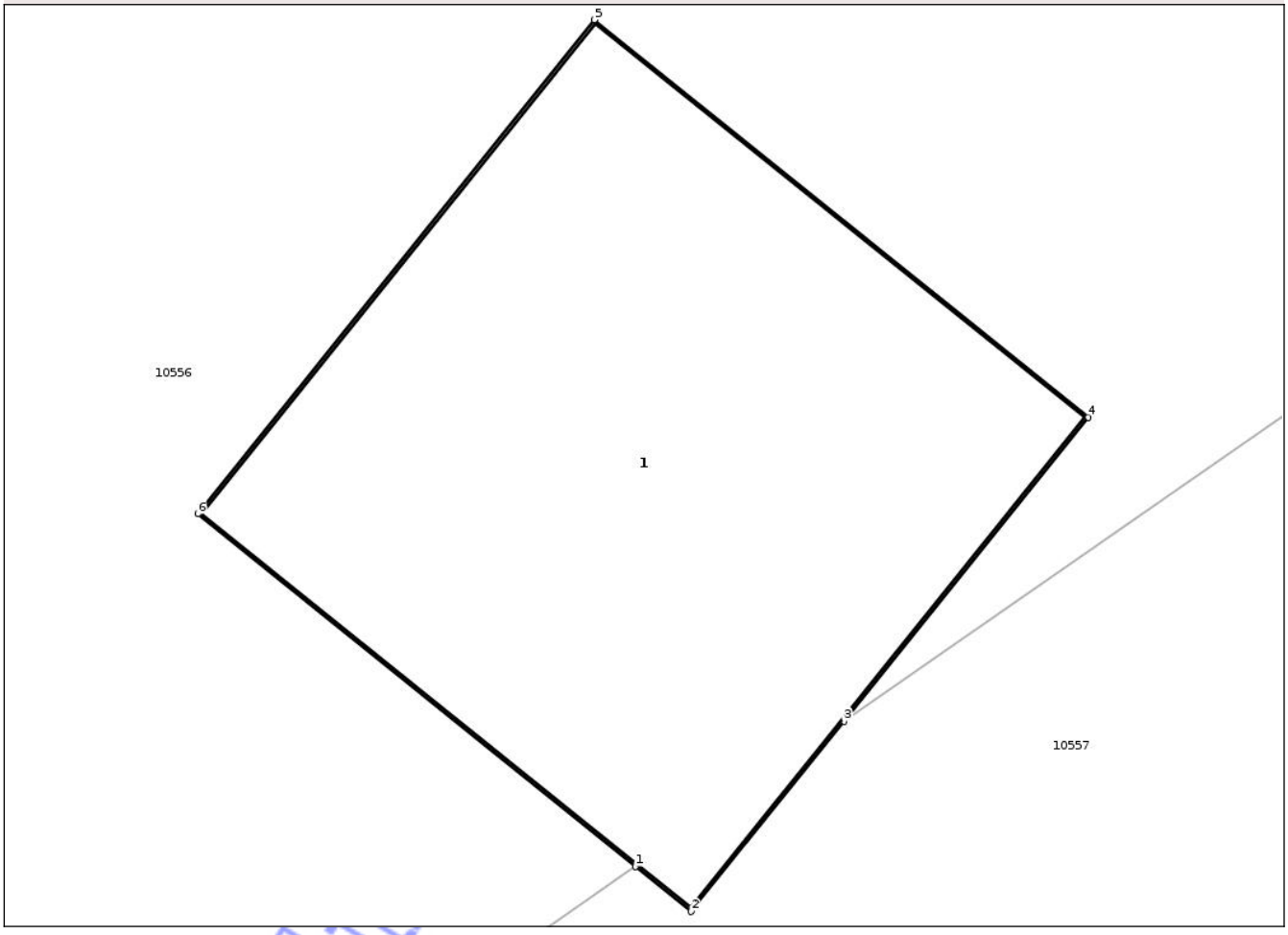

Date referitoare la teren

Crt	Categorie folosinţă	Intra vilan	Suprafaţa (mp)	Tarla	Parcelă	Nr. topo	Observaţii / Referinţe
1	curti constructii	NU	1	105	543/6/1	-	

Date referitoare la construcţii

Crt	Număr	Destinaţie construcţie	Supraf. (mp)	Situaţie juridică	Observaţii / Referinţe
A1.1		constructii industriale si edilitare	1	Cu acte	Nr. niveluri:1; S. construita la sol:1 mp; Stalp electric

Lungime Segmente

1) Valorile lungimilor segmentelor sunt obţinute din proiecţie în plan.

Punct început	X / Y	Punct sfârşit	X / Y	Lungime segment (** (m)
1	569.762,673 379.398,492	2	569.762,779 379.398,407	0.136
2	569.762,779 379.398,407	3	569.763,068 379.398,767	0.462
3	569.763,068 379.398,767	4	569.763,531 379.399,342	0.738

Document care conţine date cu caracter personal, protejat de prevederile Regulamentului (UE) nr. 679/2016 şi Legii 190/2018

Punct început	X / Y	Punct sfârşit	X / Y	Lungime segment (** (m)
4	569.763,531 379.399,342	5	569.762,595 379.400,094	1.201
5	569.762,595 379.400,094	6	569.761,844 379.399,159	1.199
6	569.761,844 379.399,159	1	569.762,673 379.398,492	1.064

**** Lungimile segmentelor sunt determinate în planul de proiecţie Stereo 70 şi sunt rotunjite la 1 milimetru.**
***** Distanţa dintre puncte este formată din segmente cumulate ce sunt mai mici decât valoarea 1 milimetru.**

Neutilizabil in circuitul civil

DATE DESPRE IMOBILUL NR. 10568

Oficiul de Cadastru şi Publicitate Imobiliară PRAHOVA
Biroul de Cadastru şi Publicitate Imobiliară Ploieşti

A. Partea I. Descrierea imobilului

TEREN Extravilan

Adresa: Jud. Prahova

Nr. Crt	Nr cadastral Nr. topografic	Suprafaţa* (mp)	Observaţii / Referinţe
A1		5.000	Sector cadastral:86 Teren neimprejmuit;

B. Partea II. Proprietari şi acte

Inscrieri privitoare la dreptul de proprietate şi alte drepturi reale		Referinţe
/		
Act Administrativ nr. 58208, din 17/05/1996 emis de CJSDPAT PRAHOVA;		
B1	Intabulare, drept de PROPRIETATE, dobandit prin Reconstituire, cota actuala 1/1, cota initiala 1/1	A1
	1) **CRĂCIUN ELISABETA**	

C. Partea III. SARCINI .

Inscrieri privind dezmembramintele dreptului de proprietate, drepturi reale de garanţie şi sarcini	Referinţe
NU SUNT	

Neutilizabil în circuitul civil

Anexa Nr. 1 La Partea I

Teren

Nr cadastral	Suprafaţa (mp)*	Observaţii / Referinţe
	5.000	

* Suprafaţa este determinată in planul de proiecţie Stereo 70.

DETALII LINIARE IMOBIL



Date referitoare la teren

Crt	Categorie folosinţă	Intra vilan	Suprafaţa (mp)	Tarla	Parcelă	Nr. topo	Observaţii / Referinţe
1	arabil	NU	5.000	105	543/16	-	

Lungime Segmente
1) Valorile lungimilor segmentelor sunt obţinute din proiecţie în plan.

Punct început	X / Y	Punct sfârşit	X / Y	Lungime segment (** (m)
1	569.800,462 379.296,997	2	569.808,853 379.286,084	13.766
2	569.808,853 379.286,084	3	569.859,207 379.321,02	61.287
3	569.859,207 379.321,02	4	569.858,349 379.321,709	1.1
4	569.858,349 379.321,709	5	569.859,101 379.322,644	1.2
5	569.859,101 379.322,644	6	569.860,036 379.321,893	1.199

Document care conţine date cu caracter personal, protejat de prevederile Regulamentului (UE) nr. 679/2016 şi Legii 190/2018

Punct început	X / Y	Punct sfârşit	X / Y	Lungime segment (** (m)
6	569.860,036 379.321,893	7	569.859,495 379.321,219	0.864
7	569.859,495 379.321,219	8	570.106,607 379.492,664	300.762
8	570.106,607 379.492,664	9	570.100,455 379.505,13	13.901
9	570.100,455 379.505,13	1	569.800,462 379.296,997	365.123

**** Lungimile segmentelor sunt determinate în planul de proiecţie Stereo 70 şi sunt rotunjite la 1 milimetru.**
***** Distanţa dintre puncte este formată din segmente cumulate ce sunt mai mici decât valoarea 1 milimetru.**

Neutilizabil in circuitul civil

DATE DESPRE IMOBILUL NR. 10569

Oficiul de Cadastru şi Publicitate Imobiliară PRAHOVA
Biroul de Cadastru şi Publicitate Imobiliară Ploieşti

A. Partea I. Descrierea imobilului

TEREN Extravilan

Adresa: Jud. Prahova

Nr. Crt	Nr cadastral Nr. topografic	Suprafaţa* (mp)	Observaţii / Referinţe
A1		4.200	Sector cadastral:86 Teren neimprejmuit;

B. Partea II. Proprietari şi acte

Inscrieri privitoare la dreptul de proprietate şi alte drepturi reale		Referinţe
/		
Act Administrativ nr. 58212, din 17/05/1996 emis de CJSDPAT PRAHOVA;		
B1	Intabulare, drept de PROPRIETATE, dobandit prin Reconstituire, cota actuala 1/1, cota initiala 1/1	A1
	1) **CIUPITU PANTELIMON**	

C. Partea III. SARCINI .

Inscrieri privind dezmembramintele dreptului de proprietate, drepturi reale de garanţie şi sarcini	Referinţe
NU SUNT	

Neutilizabil în circuitul civil

Anexa Nr. 1 La Partea I

Teren

Nr cadastral	Suprafaţa (mp)*	Observaţii / Referinţe
	4.200	

* Suprafaţa este determinată in planul de proiecţie Stereo 70.

DETALII LINIARE IMOBIL



Date referitoare la teren

Crt	Categorie folosinţă	Intra vilan	Suprafaţa (mp)	Tarla	Parcelă	Nr. topo	Observaţii / Referinţe
1	arabil	NU	4.200	105	543/18	-	

Lungime Segmente
1) Valorile lungimilor segmentelor sunt obţinute din proiecţie în plan.

Punct început	X / Y	Punct sfârşit	X / Y	Lungime segment (** (m)
1	569.808,853 379.286,084	2	569.815,948 379.276,856	11.64
2	569.815,948 379.276,856	3	570.111,809 379.482,123	360.095
3	570.111,809 379.482,123	4	570.106,607 379.492,664	11.755
4	570.106,607 379.492,664	5	569.859,495 379.321,219	300.762
5	569.859,495 379.321,219	6	569.859,285 379.320,957	0.336

Document care conţine date cu caracter personal, protejat de prevederile Regulamentului (UE) nr. 679/2016 şi Legii 190/2018

Punct început	X / Y	Punct sfârşit	X / Y	Lungime segment (** (m)
6	569.859,285 379.320,957	7	569.859,207 379.321,02	0.1
7	569.859,207 379.321,02	1	569.808,853 379.286,084	61.287

**** Lungimile segmentelor sunt determinate în planul de proiecţie Stereo 70 şi sunt rotunjite la 1 milimetru.**
***** Distanţa dintre puncte este formată din segmente cumulate ce sunt mai mici decât valoarea 1 milimetru.**

Neutilizabil in circuitul civil

DATE DESPRE IMOBILUL NR. 10570

Oficiul de Cadastru şi Publicitate Imobiliară PRAHOVA
Biroul de Cadastru şi Publicitate Imobiliară Ploieşti

A. Partea I. Descrierea imobilului

TEREN Extravilan

Adresa: Jud. Prahova

Nr. Crt	Nr cadastral Nr. topografic	Suprafaţa* (mp)	Observaţii / Referinţe
A1		800	Sector cadastral:86 Teren neimprejmuit;

B. Partea II. Proprietari şi acte

Inscrieri privitoare la dreptul de proprietate şi alte drepturi reale		Referinţe
/		
Act Administrativ nr. 71174, din 30/03/1998 emis de CJSDPAT PRAHOVA;		
B1	Intabulare, drept de PROPRIETATE, dobandit prin Reconstituire, cota actuala 1/1, cota initiala 1/1	A1
	1) **STROE D JOIŢA** DEFUNCT:Da 2) **STROE D MANOLE**	

C. Partea III. SARCINI .

Inscrieri privind dezmembramintele dreptului de proprietate, drepturi reale de garanţie şi sarcini	Referinţe
NU SUNT	

Neutilizabil în circuitul civil

Anexa Nr. 1 La Partea I

Teren

Nr cadastral	Suprafaţa (mp)*	Observaţii / Referinţe
	800	

* Suprafaţa este determinată in planul de proiecţie Stereo 70.

DETALII LINIARE IMOBIL



Date referitoare la teren

Crt	Categorie folosinţă	Intra vilan	Suprafaţa (mp)	Tarla	Parcelă	Nr. topo	Observaţii / Referinţe
1	arabil	NU	800	105	543/19	-	

Lungime Segmente

1) Valorile lungimilor segmentelor sunt obţinute din proiecţie în plan.

Punct început	X / Y	Punct sfârşit	X / Y	Lungime segment (** (m)
1	569.817,305 379.275,092	2	570.112,804 379.480,107	359.654
2	570.112,804 379.480,107	3	570.111,809 379.482,123	2.248
3	570.111,809 379.482,123	4	569.815,948 379.276,856	360.095
4	569.815,948 379.276,856	1	569.817,305 379.275,092	2.226

**** Lungimile segmentelor sunt determinate în planul de proiecţie Stereo 70 şi sunt rotunjite la 1 milimetru.**

Document care conţine date cu caracter personal, protejat de prevederile Regulamentului (UE) nr. 679/2016 şi Legii 190/2018

***** Distanţa dintre puncte este formată din segmente cumulate ce sunt mai mici decât valoarea 1 milimetru.**

Neutilizabil in circuitul civil

DATE DESPRE IMOBILUL NR. 10571

Oficiul de Cadastru şi Publicitate Imobiliară PRAHOVA
Biroul de Cadastru şi Publicitate Imobiliară Ploieşti

A. Partea I. Descrierea imobilului

TEREN Extravilan

Adresa: Jud. Prahova

Nr. Crt	Nr cadastral Nr. topografic	Suprafaţa* (mp)	Observaţii / Referinţe
A1		3.750	Sector cadastral:86 Teren neimprejmuit;

B. Partea II. Proprietari şi acte

Inscrieri privitoare la dreptul de proprietate şi alte drepturi reale		Referinţe
/		
Act Administrativ nr. 51560, din 28/12/1995 emis de CJSDPAT PRAHOVA;		
B1	Intabulare, drept de PROPRIETATE, dobandit prin Reconstituire, cota actuala 1/1, cota initiala 1/1	A1
	1) **NIŢICU CONSTANTIN GHEORGHE**	

C. Partea III. SARCINI .

Inscrieri privind dezmembramintele dreptului de proprietate, drepturi reale de garanţie şi sarcini	Referinţe
NU SUNT	

Neutilizabil în circuitul civil

Anexa Nr. 1 La Partea I

Teren

Nr cadastral	Suprafaţa (mp)*	Observaţii / Referinţe
	3.750	

* Suprafaţa este determinată in planul de proiecţie Stereo 70.

DETALII LINIARE IMOBIL



Date referitoare la teren

Crt	Categorie folosinţă	Intra vilan	Suprafaţa (mp)	Tarla	Parcelă	Nr. topo	Observaţii / Referinţe
1	arabil	NU	3.750	105	543/20	-	

Lungime Segmente
1) Valorile lungimilor segmentelor sunt obţinute din proiecţie în plan.

Punct început	X / Y	Punct sfârşit	X / Y	Lungime segment (** (m)
1	569.823,575 379.266,716	2	570.117,483 379.470,628	357.718
2	570.117,483 379.470,628	3	570.112,804 379.480,107	10.571
3	570.112,804 379.480,107	4	569.817,305 379.275,092	359.654
4	569.817,305 379.275,092	5	569.819,525 379.272,205	3.642
5	569.819,525 379.272,205	1	569.823,575 379.266,716	6.821

Document care conţine date cu caracter personal, protejat de prevederile Regulamentului (UE) nr. 679/2016 şi Legii 190/2018

**** Lungimile segmentelor sunt determinate în planul de proiecţie Stereo 70 şi sunt rotunjite la 1 milimetru.**
***** Distanţa dintre puncte este formată din segmente cumulate ce sunt mai mici decât valoarea 1 milimetru.**

Neutilizabil in circuitul civil

DATE DESPRE IMOBILUL NR. 10572

Oficiul de Cadastru şi Publicitate Imobiliară PRAHOVA
Biroul de Cadastru şi Publicitate Imobiliară Ploieşti

A. Partea I. Descrierea imobilului

TEREN Extravilan

Adresa: Jud. Prahova

Nr. Crt	Nr cadastral Nr. topografic	Suprafaţa* (mp)	Observaţii / Referinţe
A1		3.750	Sector cadastral:86 Teren neimprejmuit;

B. Partea II. Proprietari şi acte

Inscrieri privitoare la dreptul de proprietate şi alte drepturi reale		Referinţe
/		
Act Administrativ nr. 56468, din 25/04/1996 emis de CJSDPAT PRAHOVA;		
B1	Intabulare, drept de PROPRIETATE, dobandit prin Reconstituire, cota actuala 16/24, cota initiala 16/24	A1
	1) **NIŢICU ELENA** 2) **NIŢICU C ION**	
Act Notarial nr. 82, din 16/02/2017 emis de SPN IVAN CONSTANTIN ȘI IVAN ȘTEFAN;		
B2	Intabulare, drept de PROPRIETATE, dobandit prin Succesiune, cota actuala 3/24, cota initiala 3/24	A1
	1) **DOBRE GABRIELA**	
Act Notarial nr. 83, din 16/02/2017 emis de SPN IVAN CONSTANTIN ȘI IVAN ȘTEFAN;		
B3	Intabulare, drept de PROPRIETATE, dobandit prin Succesiune, cota actuala 5/24, cota initiala 5/24	A1
	1) **OPREA MARIANA**	

C. Partea III. SARCINI .

Inscrieri privind dezmembramintele dreptului de proprietate, drepturi reale de garanţie şi sarcini	Referinţe
NU SUNT	

Neutilizabil în circuitul civil

Anexa Nr. 1 La Partea I

Teren

Nr cadastral	Suprafaţa (mp)*	Observaţii / Referinţe
	3.750	

* Suprafaţa este determinată in planul de proiecţie Stereo 70.

DETALII LINIARE IMOBIL



Date referitoare la teren

Crt	Categorie folosinţă	Intra vilan	Suprafaţa (mp)	Tarla	Parcelă	Nr. topo	Observaţii / Referinţe
1	arabil	NU	3.750	105	543/21	-	

Lungime Segmente
1) Valorile lungimilor segmentelor sunt obţinute din proiecţie în plan.

Punct început	X / Y	Punct sfârşit	X / Y	Lungime segment (** (m)
1	569.829,818 379.258,255	2	570.122,186 379.461,098	355.843
2	570.122,186 379.461,098	3	570.119,047 379.467,456	7.091
3	570.119,047 379.467,456	4	570.118,046 379.469,486	2.263
4	570.118,046 379.469,486	5	570.117,483 379.470,628	1.273
5	570.117,483 379.470,628	6	569.823,575 379.266,716	357.718

Document care conţine date cu caracter personal, protejat de prevederile Regulamentului (UE) nr. 679/2016 şi Legii 190/2018

Punct început	X / Y	Punct sfârşit	X / Y	Lungime segment (** (m)
6	569.823,575 379.266,716	7	569.824,322 379.265,703	1.259
7	569.824,322 379.265,703	8	569.825,652 379.263,901	2.24
8	569.825,652 379.263,901	1	569.829,818 379.258,255	7.017

**** Lungimile segmentelor sunt determinate în planul de proiecţie Stereo 70 şi sunt rotunjite la 1 milimetru.**
***** Distanţa dintre puncte este formată din segmente cumulate ce sunt mai mici decât valoarea 1 milimetru.**

Neutilizabil in circuitul civil

DATE DESPRE IMOBILUL NR. 10573

Oficiul de Cadastru şi Publicitate Imobiliară PRAHOVA
Biroul de Cadastru şi Publicitate Imobiliară Ploieşti

A. Partea I. Descrierea imobilului

TEREN Extravilan

Adresa: Jud. Prahova

Nr. Crt	Nr cadastral Nr. topografic	Suprafaţa* (mp)	Observaţii / Referinţe
A1		5.000	Sector cadastral:86 Teren neimprejmuit;

B. Partea II. Proprietari şi acte

Inscrieri privitoare la dreptul de proprietate şi alte drepturi reale		Referinţe
/		
Act Notarial nr. 95, din 06/06/2007 emis de BNP ONUȚU CASIOARA;		
B1	Intabulare, drept de PROPRIETATE, dobandit prin Succesiune, cota actuala 1/2, cota initiala 1/2	A1
	1) **POPA LILIANA**	
B2	Intabulare, drept de PROPRIETATE, dobandit prin Succesiune, cota actuala 1/2, cota initiala 1/2	A1
	1) **NIȚICU VIOREL**	

C. Partea III. SARCINI .

Inscrieri privind dezmembramintele dreptului de proprietate, drepturi reale de garanţie şi sarcini	Referinţe
NU SUNT	

Neutilizabil în circuitul civil

Anexa Nr. 1 La Partea I

Teren

Nr cadastral	Suprafaţa (mp)*	Observaţii / Referinţe
	5.000	

* Suprafaţa este determinată in planul de proiecţie Stereo 70.

DETALII LINIARE IMOBIL



Date referitoare la teren

Crt	Categorie folosinţă	Intra vilan	Suprafaţa (mp)	Tarla	Parcelă	Nr. topo	Observaţii / Referinţe
1	arabil	NU	5.000	105	543/22	-	

Lungime Segmente
1) Valorile lungimilor segmentelor sunt obţinute din proiecţie în plan.

Punct început	X / Y	Punct sfârşit	X / Y	Lungime segment (** (m)
1	569.837,78 379.246,622	2	570.128,493 379.448,317	353.829
2	570.128,493 379.448,317	3	570.123,759 379.457,91	10.697
3	570.123,759 379.457,91	4	570.122,186 379.461,098	3.555
4	570.122,186 379.461,098	5	569.829,818 379.258,255	355.843
5	569.829,818 379.258,255	6	569.831,906 379.255,425	3.517

Document care conţine date cu caracter personal, protejat de prevederile Regulamentului (UE) nr. 679/2016 şi Legii 190/2018

Punct început	X / Y	Punct sfârşit	X / Y	Lungime segment (** (m)
6	569.831,906 379.255,425	7	569.834,266 379.252,227	3.975
7	569.834,266 379.252,227	1	569.837,78 379.246,622	6.615

**** Lungimile segmentelor sunt determinate în planul de proiecţie Stereo 70 şi sunt rotunjite la 1 milimetru.**
***** Distanţa dintre puncte este formată din segmente cumulate ce sunt mai mici decât valoarea 1 milimetru.**

Neutilizabil in circuitul civil

DATE DESPRE IMOBILUL NR. 10574

Oficiul de Cadastru şi Publicitate Imobiliară PRAHOVA
Biroul de Cadastru şi Publicitate Imobiliară Ploieşti

A. Partea I. Descrierea imobilului

TEREN Extravilan

Adresa: Jud. Prahova

Nr. Crt	Nr cadastral Nr. topografic	Suprafaţa* (mp)	Observaţii / Referinţe
A1		5.000	Sector cadastral:86 Teren neimprejmuit;

B. Partea II. Proprietari şi acte

Inscrieri privitoare la dreptul de proprietate şi alte drepturi reale		Referinţe
/		
Act Administrativ nr. 58229, din 16/09/1996 emis de CJSDPAT PRAHOVA;		
B1	Intabulare, drept de PROPRIETATE, dobandit prin Reconstituire, cota actuala 1/1, cota initiala 1/1	A1
	1) **NIŢICU I. ELENA** 2) **NIŢICU C. GHEORGHE** 3) **NIŢICU C. ION**	

C. Partea III. SARCINI .

Inscrieri privind dezmembramintele dreptului de proprietate, drepturi reale de garanţie şi sarcini	Referinţe
NU SUNT	

Neutilizabil în circuitul civil

Anexa Nr. 1 La Partea I

Teren

Nr cadastral	Suprafaţa (mp)*	Observaţii / Referinţe
	5.000	

* Suprafaţa este determinată in planul de proiecţie Stereo 70.

DETALII LINIARE IMOBIL



Date referitoare la teren

Crt	Categorie folosinţă	Intra vilan	Suprafaţa (mp)	Tarla	Parcelă	Nr. topo	Observaţii / Referinţe
1	arabil	NU	5.000	105	543/23	-	

Lungime Segmente
1) Valorile lungimilor segmentelor sunt obţinute din proiecţie în plan.

Punct început	X / Y	Punct sfârşit	X / Y	Lungime segment (** (m)
1	569.845,637 379.234,834	2	570.134,83 379.435,474	351.979
2	570.134,83 379.435,474	3	570.128,493 379.448,317	14.321
3	570.128,493 379.448,317	4	569.837,78 379.246,622	353.829
4	569.837,78 379.246,622	5	569.841,473 379.240,73	6.954
5	569.841,473 379.240,73	1	569.845,637 379.234,834	7.218

Document care conţine date cu caracter personal, protejat de prevederile Regulamentului (UE) nr. 679/2016 şi Legii 190/2018

**** Lungimile segmentelor sunt determinate în planul de proiecţie Stereo 70 şi sunt rotunjite la 1 milimetru.**
***** Distanţa dintre puncte este formată din segmente cumulate ce sunt mai mici decât valoarea 1 milimetru.**

Neutilizabil in circuitul civil

DATE DESPRE IMOBILUL NR. 10575

Oficiul de Cadastru şi Publicitate Imobiliară PRAHOVA
Biroul de Cadastru şi Publicitate Imobiliară Ploieşti

A. Partea I. Descrierea imobilului

Nr. CF vechi:3758
Nr. cadastral vechi:10713

TEREN Extravilan

Adresa: Jud. Prahova

Nr. Crt	Nr cadastral Nr. topografic	Suprafaţa* (mp)	Observaţii / Referinţe
A1	21020	Din acte: 5.000 Masurata: 5.002	Sector cadastral:86 Teren neimprejmuit;

B. Partea II. Proprietari şi acte

Inscrieri privitoare la dreptul de proprietate şi alte drepturi reale		Referinţe
24850 / 27/05/2009		
Act Notarial nr. 2264, din 26/05/2009 emis de NP DRAGAN NICOLETA;		
B3	Intabulare, drept de PROPRIETATE bun comun, , dobandit prin Conventie, cota actuala 1/1, cota initiala 1/1	A1
	1) **PANAIT CRISTIAN** 2) **PANAIT CRISTINA**	
65561 / 28/08/2014		
Act Administrativ nr. 4919, din 28/08/2014 emis de OCPI PH;		
B5	se noteaza faptul ca imobilul se afla sub incidenta art.3(alin.1) din Legea nr.17/2014	A1

C. Partea III. SARCINI .

Inscrieri privind dezmembramintele dreptului de proprietate, drepturi reale de garanţie şi sarcini	Referinţe
NU SUNT	

Neutilizabil în circuitul civil

Anexa Nr. 1 La Partea I

Teren

Nr cadastral	Suprafaţa (mp)*	Observaţii / Referinţe
21020	Din acte: 5.000 Masurata: 5.002	

* Suprafaţa este determinată in planul de proiecţie Stereo 70.

DETALII LINIARE IMOBIL



Date referitoare la teren

Crt	Categorie folosinţă	Intra vilan	Suprafaţa (mp)	Tarla	Parcelă	Nr. topo	Observaţii / Referinţe
1	arabil	NU	5.002	105	543/24	-	

Lungime Segmente
1) Valorile lungimilor segmentelor sunt obţinute din proiecţie în plan.

Punct început	X / Y	Punct sfârşit	X / Y	Lungime segment (** (m)
1	569.852,862 379.222,516	2	570.141,202 379.422,565	350.941
2	570.141,202 379.422,565	3	570.141,199 379.422,57	0.006
3	570.141,199 379.422,57	4	570.134,83 379.435,474	14.39
4	570.134,83 379.435,474	5	569.845,637 379.234,834	351.979
5	569.845,637 379.234,834	6	569.847,902 379.231,628	3.925

Document care conţine date cu caracter personal, protejat de prevederile Regulamentului (UE) nr. 679/2016 şi Legii 190/2018

Punct început	X / Y	Punct sfârşit	X / Y	Lungime segment (** (m)
6	569.847,902 379.231,628	7	569.852,859 379.222,521	10.369
7	569.852,859 379.222,521	1	569.852,862 379.222,516	0.006

**** Lungimile segmentelor sunt determinate în planul de proiecţie Stereo 70 şi sunt rotunjite la 1 milimetru.**
***** Distanţa dintre puncte este formată din segmente cumulate ce sunt mai mici decât valoarea 1 milimetru.**

Neutilizabil in circuitul civil

DATE DESPRE IMOBILUL NR. 10577

Oficiul de Cadastru şi Publicitate Imobiliară PRAHOVA
Biroul de Cadastru şi Publicitate Imobiliară Ploieşti

A. Partea I. Descrierea imobilului

TEREN Extravilan

Adresa: Jud. Prahova

Nr. Crt	Nr cadastral Nr. topografic	Suprafaţa* (mp)	Observaţii / Referinţe
A1		5.000	Sector cadastral:86 Teren neimprejmuit;

B. Partea II. Proprietari şi acte

Inscrieri privitoare la dreptul de proprietate şi alte drepturi reale		Referinţe
/		
Act Administrativ nr. 56458, din 24/04/1996 emis de CJSDPAT PRAHOVA;		
B1	Intabulare, drept de PROPRIETATE, dobandit prin Reconstituire, cota actuala 1/1, cota initiala 1/1	A1
	1) **NAE CONSTANTIN**	

C. Partea III. SARCINI .

Inscrieri privind dezmembramintele dreptului de proprietate, drepturi reale de garanţie şi sarcini	Referinţe
NU SUNT	

Neutilizabil în circuitul civil

Anexa Nr. 1 La Partea I

Teren

Nr cadastral	Suprafaţa (mp)*	Observaţii / Referinţe
	5.000	

* Suprafaţa este determinată in planul de proiecţie Stereo 70.

DETALII LINIARE IMOBIL



Date referitoare la teren

Crt	Categorie folosinţă	Intra vilan	Suprafaţa (mp)	Tarla	Parcelă	Nr. topo	Observaţii / Referinţe
1	arabil	NU	5.000	105	543/25	-	

Lungime Segmente
1) Valorile lungimilor segmentelor sunt obţinute din proiecţie în plan.

Punct început	X / Y	Punct sfârşit	X / Y	Lungime segment (** (m)
1	569.858,709 379.209,246	2	570.147,858 379.409,855	351.925
2	570.147,858 379.409,855	3	570.147,26 379.411,08	1.363
3	570.147,26 379.411,08	4	570.146,969 379.410,877	0.355
4	570.146,969 379.410,877	5	570.141,202 379.422,565	13.033
5	570.141,202 379.422,565	6	569.852,862 379.222,516	350.941

Document care conţine date cu caracter personal, protejat de prevederile Regulamentului (UE) nr. 679/2016 şi Legii 190/2018

Punct început	X / Y	Punct sfârşit	X / Y	Lungime segment (** (m)
6	569.852,862 379.222,516	7	569.853,844 379.220,711	2.055
7	569.853,844 379.220,711	1	569.858,709 379.209,246	12.454

**** Lungimile segmentelor sunt determinate în planul de proiecţie Stereo 70 şi sunt rotunjite la 1 milimetru.**
***** Distanţa dintre puncte este formată din segmente cumulate ce sunt mai mici decât valoarea 1 milimetru.**

Neutilizabil in circuitul civil

DATE DESPRE IMOBILUL NR. 10578

Oficiul de Cadastru şi Publicitate Imobiliară PRAHOVA
Biroul de Cadastru şi Publicitate Imobiliară Ploieşti

A. Partea I. Descrierea imobilului

TEREN Extravilan

Adresa: Jud. Prahova

Nr. Crt	Nr cadastral Nr. topografic	Suprafaţa* (mp)	Observaţii / Referinţe
A1		5.000	Sector cadastral:86 Teren neimprejmuit;

B. Partea II. Proprietari şi acte

Inscrieri privitoare la dreptul de proprietate şi alte drepturi reale		Referinţe
/		
Act Administrativ nr. 58231, din 16/09/1996 emis de CJSDPAT PRAHOVA;		
B1	Intabulare, drept de PROPRIETATE, dobandit prin Reconstituire, cota actuala 1/1, cota initiala 1/1	A1
	1) **ILIE GHEORGHE** 2) **ILIE PETRE** 3) **IANCU CONSTANŢA**	

C. Partea III. SARCINI .

Inscrieri privind dezmembramintele dreptului de proprietate, drepturi reale de garanţie şi sarcini	Referinţe
NU SUNT	

Neutilizabil în circuitul civil

Anexa Nr. 1 La Partea I

Teren

Nr cadastral	Suprafaţa (mp)*	Observaţii / Referinţe
	5.000	

* Suprafaţa este determinată in planul de proiecţie Stereo 70.

DETALII LINIARE IMOBIL

Date referitoare la teren

Crt	Categorie folosinţă	Intra vilan	Suprafaţa (mp)	Tarla	Parcelă	Nr. topo	Observaţii / Referinţe
1	arabil	NU	5.000	105	543/26	-	

Lungime Segmente
1) Valorile lungimilor segmentelor sunt obţinute din proiecţie în plan.

Punct început	X / Y	Punct sfârşit	X / Y	Lungime segment (** (m)
1	569.864,261 379.195,824	2	570.153,921 379.396,789	352.548
2	570.153,921 379.396,789	3	570.153,444 379.397,756	1.078
3	570.153,444 379.397,756	4	570.153,68 379.397,92	0.287
4	570.153,68 379.397,92	5	570.147,858 379.409,855	13.279
5	570.147,858 379.409,855	6	569.858,709 379.209,246	351.925

Document care conţine date cu caracter personal, protejat de prevederile Regulamentului (UE) nr. 679/2016 şi Legii 190/2018

Punct început	X / Y	Punct sfârşit	X / Y	Lungime segment (** (m)
6	569.858,709 379.209,246	7	569.862,504 379.200,303	9.715
7	569.862,504 379.200,303	1	569.864,261 379.195,824	4.811

**** Lungimile segmentelor sunt determinate în planul de proiecţie Stereo 70 şi sunt rotunjite la 1 milimetru.**
***** Distanţa dintre puncte este formată din segmente cumulate ce sunt mai mici decât valoarea 1 milimetru.**

Neutilizabil in circuitul civil

DATE DESPRE IMOBILUL NR. 10579

Oficiul de Cadastru şi Publicitate Imobiliară PRAHOVA
Biroul de Cadastru şi Publicitate Imobiliară Ploieşti

A. Partea I. Descrierea imobilului

TEREN Extravilan

Adresa: Jud. Prahova

Nr. Crt	Nr cadastral Nr. topografic	Suprafaţa* (mp)	Observaţii / Referinţe
A1		5.000	Sector cadastral:86 Teren neimprejmuit;

B. Partea II. Proprietari şi acte

Inscrieri privitoare la dreptul de proprietate şi alte drepturi reale		Referinţe
/		
Act Notarial nr. 49, din 18/05/2010 emis de BNP IONIȚĂ DORINA-BOGASIU GHEORGHE;		
B1	Intabulare, drept de PROPRIETATE, dobandit prin Succesiune, cota actuala 1/4, cota initiala 1/4	A1
	1) **NAE NICULINA**	
B2	Intabulare, drept de PROPRIETATE, dobandit prin Succesiune, cota actuala 1/4, cota initiala 1/4	A1
	1) **NAE SAVEL**	
B3	Intabulare, drept de PROPRIETATE, dobandit prin Succesiune, cota actuala 1/4, cota initiala 1/4	A1
	1) **DICU MARIA-MIHAELA**	
B4	Intabulare, drept de PROPRIETATE, dobandit prin Succesiune, cota actuala 1/4, cota initiala 1/4	A1
	1) **UȚĂ ELENA**	

C. Partea III. SARCINI .

Inscrieri privind dezmembramintele dreptului de proprietate, drepturi reale de garanţie şi sarcini	Referinţe
NU SUNT	

Neutilizabil în circuitul civil

Anexa Nr. 1 La Partea I

Teren

Nr cadastral	Suprafaţa (mp)*	Observaţii / Referinţe
	5.000	

* Suprafaţa este determinată in planul de proiecţie Stereo 70.

DETALII LINIARE IMOBIL



Date referitoare la teren

Crt	Categorie folosinţă	Intra vilan	Suprafaţa (mp)	Tarla	Parcelă	Nr. topo	Observaţii / Referinţe
1	arabil	NU	5.000	105	543/27	-	

Lungime Segmente
1) Valorile lungimilor segmentelor sunt obţinute din proiecţie în plan.

Punct început	X / Y	Punct sfârşit	X / Y	Lungime segment (** (m)
1	569.864,261 379.195,824	2	569.867,643 379.187,199	9.264
2	569.867,643 379.187,199	3	569.869,563 379.182,267	5.293
3	569.869,563 379.182,267	4	570.160,258 379.383,949	353.807
4	570.160,258 379.383,949	5	570.153,921 379.396,789	14.319
5	570.153,921 379.396,789	6	569.864,261 379.195,824	352.548

Document care conţine date cu caracter personal, protejat de prevederile Regulamentului (UE) nr. 679/2016 şi Legii 190/2018

Punct început	X / Y	Punct sfârşit	X / Y	Lungime segment (** (m)
6	569.864,261 379.195,824	7	569.955,585 379.245,088	103.764
7	569.955,585 379.245,088	8	569.954,833 379.244,153	1.2
8	569.954,833 379.244,153	9	569.953,898 379.244,905	1.2
9	569.953,898 379.244,905	10	569.954,649 379.245,84	1.199
10	569.954,649 379.245,84	1	569.955,585 379.245,088	1.201

**** Lungimile segmentelor sunt determinate în planul de proiecţie Stereo 70 şi sunt rotunjite la 1 milimetru.**
***** Distanţa dintre puncte este formată din segmente cumulate ce sunt mai mici decât valoarea 1 milimetru.**

Neutilizabil in circuitul civil

DATE DESPRE IMOBILUL NR. 10580

Oficiul de Cadastru şi Publicitate Imobiliară PRAHOVA
Biroul de Cadastru şi Publicitate Imobiliară Ploieşti

A. Partea I. Descrierea imobilului

Nr. CF vechi:4409
Nr. cadastral vechi:11082

TEREN Extravilan

Adresa: Jud. Prahova

Nr. Crt	Nr cadastral Nr. topografic	Suprafaţa* (mp)	Observaţii / Referinţe
A1	21499	Din acte: 5.000 Masurata: 5.001	Sector cadastral:86 Teren neimprejmuit;

B. Partea II. Proprietari şi acte

Inscrieri privitoare la dreptul de proprietate şi alte drepturi reale		Referinţe
71254 / 21/10/2008		
Act Administrativ nr. 54477, din 11/03/1996 emis de COMISIA JUD. PRAHOVA;		
B1	Intabulare, drept de PROPRIETATE, dobandit prin Reconstituire, cota actuala 1/1, cota initiala 1/1	A1
	1) **IACOB VASILICA**	
67998 / 28/08/2014		
Act Normativ nr. 17, din 07/03/2014 emis de Parlamentul Romaniei;		
B2	Imobil aflat sub incidenta art.3 alin.(1) din Legea 17/2014, dobandit prin Lege	A1

C. Partea III. SARCINI .

Inscrieri privind dezmembramintele dreptului de proprietate, drepturi reale de garanţie şi sarcini	Referinţe
NU SUNT	

Neutilizabil în circuitul civil

Anexa Nr. 1 La Partea I

Teren

Nr cadastral	Suprafaţa (mp)*	Observaţii / Referinţe
21499	Din acte: 5.000 Masurata: 5.001	

* Suprafaţa este determinată in planul de proiecţie Stereo 70.

DETALII LINIARE IMOBIL



Date referitoare la teren

Crt	Categorie folosinţă	Intra vilan	Suprafaţa (mp)	Tarla	Parcelă	Nr. topo	Observaţii / Referinţe
1	arabil	NU	5.001	105	543/28	-	

Lungime Segmente

1) Valorile lungimilor segmentelor sunt obţinute din proiecţie în plan.

Punct început	X / Y	Punct sfârşit	X / Y	Lungime segment (** (m)
1	569.877,335 379.170,434	2	570.166,59 379.371,117	352.054
2	570.166,59 379.371,117	3	570.160,258 379.383,949	14.309
3	570.160,258 379.383,949	4	569.869,563 379.182,267	353.807
4	569.869,563 379.182,267	5	569.871,075 379.178,381	4.17
5	569.871,075 379.178,381	1	569.877,335 379.170,434	10.116

Document care conţine date cu caracter personal, protejat de prevederile Regulamentului (UE) nr. 679/2016 şi Legii 190/2018

**** Lungimile segmentelor sunt determinate în planul de proiecţie Stereo 70 şi sunt rotunjite la 1 milimetru.**
***** Distanţa dintre puncte este formată din segmente cumulate ce sunt mai mici decât valoarea 1 milimetru.**

Neutilizabil in circuitul civil

DATE DESPRE IMOBILUL NR. 10581

Oficiul de Cadastru şi Publicitate Imobiliară PRAHOVA
Biroul de Cadastru şi Publicitate Imobiliară Ploieşti

A. Partea I. Descrierea imobilului

TEREN Extravilan

Adresa: Jud. Prahova

Nr. Crt	Nr cadastral Nr. topografic	Suprafaţa* (mp)	Observaţii / Referinţe
A1		2.500	Sector cadastral:86 Teren neimprejmuit;

B. Partea II. Proprietari şi acte

Inscrieri privitoare la dreptul de proprietate şi alte drepturi reale		Referinţe
/		
Act Administrativ nr. 43997, din 08/11/1995 emis de CJSDPAT PRAHOVA;		
B1	Intabulare, drept de PROPRIETATE, dobandit prin Reconstituire, cota actuala 1/1, cota initiala 1/1	A1
	1) **MIHALCEA TUDOR ION**	

C. Partea III. SARCINI .

Inscrieri privind dezmembramintele dreptului de proprietate, drepturi reale de garanţie şi sarcini	Referinţe
NU SUNT	

Neutilizabil în circuitul civil

Anexa Nr. 1 La Partea I

Teren

Nr cadastral	Suprafaţa (mp)*	Observaţii / Referinţe
	2.500	

* Suprafaţa este determinată in planul de proiecţie Stereo 70.

DETALII LINIARE IMOBIL



Date referitoare la teren

Crt	Categorie folosinţă	Intra vilan	Suprafaţa (mp)	Tarla	Parcelă	Nr. topo	Observaţii / Referinţe
1	arabil	NU	2.500	105	543/29	-	

Lungime Segmente

1) Valorile lungimilor segmentelor sunt obţinute din proiecţie în plan.

Punct început	X / Y	Punct sfârşit	X / Y	Lungime segment (** (m)
1	569.881,746 379.164,833	2	570.169,775 379.364,665	350.562
2	570.169,775 379.364,665	3	570.166,59 379.371,117	7.195
3	570.166,59 379.371,117	4	569.877,335 379.170,434	352.054
4	569.877,335 379.170,434	1	569.881,746 379.164,833	7.129

**** Lungimile segmentelor sunt determinate în planul de proiecţie Stereo 70 şi sunt rotunjite la 1 milimetru.**

Document care conţine date cu caracter personal, protejat de prevederile Regulamentului (UE) nr. 679/2016 şi Legii 190/2018

***** Distanţa dintre puncte este formată din segmente cumulate ce sunt mai mici decât valoarea 1 milimetru.**

Neutilizabil in circuitul civil

DATE DESPRE IMOBILUL NR. 10582

Oficiul de Cadastru şi Publicitate Imobiliară PRAHOVA
Biroul de Cadastru şi Publicitate Imobiliară Ploieşti

A. Partea I. Descrierea imobilului

TEREN Extravilan

Adresa: Jud. Prahova, Sat. Tergsoru Nou, T105, A543/30

Nr. Crt	Nr cadastral Nr. topografic	Suprafaţa* (mp)	Observaţii / Referinţe
A1	24384	5.000	Sector cadastral:86 Teren neimprejmuit;

B. Partea II. Proprietari şi acte

Inscrieri privitoare la dreptul de proprietate şi alte drepturi reale		Referinţe
53532 / 21/05/2015		
Act Administrativ nr. 51519, din 29/11/1995 emis de Comisia Judeteana Prahova (act notarial nr. 77/23-10-2006 emis de NP COSMA ANDREEA-OANA;act administrativ nr.38533/22.04.2015 emis de OCPI PRAHOVA);		
B4	se noteaza faptul ca imobilul se afla sub incidenta Legii nr. 17/2014	A1
85724 / 18/08/2015		
Act Administrativ nr. 84114, din 13/08/2015 emis de OCPI PRAHOVA;		
B5	se indreapta eroarea materiala strecurata in cuprinsul prezentei carti funciare si in cuprinsul incheierii nr. 53532/2015 in sensul ca imobilul se afla sub incidenta Legii nr. 17/2014	A1
103851 / 13/11/2017		
Act Notarial nr. 578, din 10/11/2017 emis de NP Cosma ANDREEA;		
B8	Intabulare, drept de PROPRIETATEcumparare ca bun comun, dobandit prin Conventie, cota actuala 1/1, cota initiala 1/1	A1
	1) **AGĂZOAIE IONUŢ-ADRIAN** 2) **AGĂZOAIE ELENA-DESPINA**	

C. Partea III. SARCINI .

Inscrieri privind dezmembramintele dreptului de proprietate, drepturi reale de garanţie şi sarcini	Referinţe
NU SUNT	

Neutilizabil în circuitul civil

Anexa Nr. 1 La Partea I

Teren

Nr cadastral	Suprafaţa (mp)*	Observaţii / Referinţe
24384	5.000	

* Suprafaţa este determinată in planul de proiecţie Stereo 70.

DETALII LINIARE IMOBIL



Date referitoare la teren

Crt	Categorie folosinţă	Intra vilan	Suprafaţa (mp)	Tarla	Parcelă	Nr. topo	Observaţii / Referinţe
1	arabil	NU	5.000	105	543/30	-	

Lungime Segmente

1) Valorile lungimilor segmentelor sunt obţinute din proiecţie în plan.

Punct început	X / Y	Punct sfârşit	X / Y	Lungime segment (** (m)
1	569.890,571 379.153,522	2	570.176,183 379.351,678	347.621
2	570.176,183 379.351,678	3	570.172,972 379.358,185	7.256
3	570.172,972 379.358,185	4	570.170,789 379.362,61	4.934
4	570.170,789 379.362,61	5	570.169,775 379.364,665	2.292
5	570.169,775 379.364,665	6	569.881,746 379.164,833	350.562

Document care conţine date cu caracter personal, protejat de prevederile Regulamentului (UE) nr. 679/2016 şi Legii 190/2018

Punct început	X / Y	Punct sfârşit	X / Y	Lungime segment (** (m)
6	569.881,746 379.164,833	7	569.886,176 379.159,208	7.16
7	569.886,176 379.159,208	8	569.887,599 379.157,402	2.299
8	569.887,599 379.157,402	1	569.890,571 379.153,522	4.887

**** Lungimile segmentelor sunt determinate în planul de proiecţie Stereo 70 şi sunt rotunjite la 1 milimetru.**
***** Distanţa dintre puncte este formată din segmente cumulate ce sunt mai mici decât valoarea 1 milimetru.**

Neutilizabil in circuitul civil

DATE DESPRE IMOBILUL NR. 10583

Oficiul de Cadastru şi Publicitate Imobiliară PRAHOVA
Biroul de Cadastru şi Publicitate Imobiliară Ploieşti

A. Partea I. Descrierea imobilului

TEREN Extravilan

Adresa: Jud. Prahova

Nr. Crt	Nr cadastral Nr. topografic	Suprafaţa* (mp)	Observaţii / Referinţe
A1		5.000	Sector cadastral:86 Teren neimprejmuit;

B. Partea II. Proprietari şi acte

Inscrieri privitoare la dreptul de proprietate şi alte drepturi reale		Referinţe
/		
Act Administrativ nr. 54498, din 19/03/1996 emis de CJSDPAT PRAHOVA;		
B1	Intabulare, drept de PROPRIETATE, dobandit prin Reconstituire, cota actuala 1/1, cota initiala 1/1	A1
	1) **SĂVULESCU I. MARIA**	

C. Partea III. SARCINI .

Inscrieri privind dezmembramintele dreptului de proprietate, drepturi reale de garanţie şi sarcini	Referinţe
NU SUNT	

Neutilizabil în circuitul civil

Anexa Nr. 1 La Partea I

Teren

Nr cadastral	Suprafaţa (mp)*	Observaţii / Referinţe
	5.000	

* Suprafaţa este determinată in planul de proiecţie Stereo 70.

DETALII LINIARE IMOBIL

Date referitoare la teren

Crt	Categorie folosinţă	Intra vilan	Suprafaţa (mp)	Tarla	Parcelă	Nr. topo	Observaţii / Referinţe
1	arabil	NU	5.000	105	543/31	-	

Lungime Segmente
1) Valorile lungimilor segmentelor sunt obţinute din proiecţie în plan.

Punct început	X / Y	Punct sfârşit	X / Y	Lungime segment (** (m)
1	569.899,364 379.142,046	2	570.182,734 379.338,646	344.891
2	570.182,734 379.338,646	3	570.180,369 379.343,195	5.127
3	570.180,369 379.343,195	4	570.176,183 379.351,678	9.46
4	570.176,183 379.351,678	5	569.890,571 379.153,522	347.621
5	569.890,571 379.153,522	6	569.896,334 379.146,001	9.475

Document care conţine date cu caracter personal, protejat de prevederile Regulamentului (UE) nr. 679/2016 şi Legii 190/2018

Punct început	X / Y	Punct sfârşit	X / Y	Lungime segment (** (m)
6	569.896,334 379.146,001	1	569.899,364 379.142,046	4.982

** Lungimile segmentelor sunt determinate în planul de proiecţie Stereo 70 şi sunt rotunjite la 1 milimetru.
*** Distanţa dintre puncte este formată din segmente cumulate ce sunt mai mici decât valoarea 1 milimetru.

Neutilizabil in circuitul civil

DATE DESPRE IMOBILUL NR. 10585

Oficiul de Cadastru şi Publicitate Imobiliară PRAHOVA
Biroul de Cadastru şi Publicitate Imobiliară Ploieşti

A. Partea I. Descrierea imobilului

TEREN Extravilan

Adresa: Jud. Prahova

Nr. Crt	Nr cadastral Nr. topografic	Suprafaţa* (mp)	Observaţii / Referinţe
A1		5.000	Sector cadastral:86 Teren neimprejmuit;

B. Partea II. Proprietari şi acte

Inscrieri privitoare la dreptul de proprietate şi alte drepturi reale		Referinţe
/		
Act Administrativ nr. 58263, din 27/11/1996 emis de CJSDPAT PRAHOVA;		
B1	Intabulare, drept de PROPRIETATE, dobandit prin Reconstituire, cota actuala 1/1, cota initiala 1/1	A1
	1) **SĂVULESCU PASCU** 2) **BRÎNDUŞA AURELIA** 3) **TACHE ANA** 4) **SĂVULESCU I. ION**	

C. Partea III. SARCINI .

Inscrieri privind dezmembramintele dreptului de proprietate, drepturi reale de garanţie şi sarcini	Referinţe
NU SUNT	

Neutilizabil în circuitul civil

Anexa Nr. 1 La Partea I

Teren

Nr cadastral	Suprafaţa (mp)*	Observaţii / Referinţe
	5.000	

* Suprafaţa este determinată in planul de proiecţie Stereo 70.

DETALII LINIARE IMOBIL



Date referitoare la teren

Crt	Categorie folosinţă	Intra vilan	Suprafaţa (mp)	Tarla	Parcelă	Nr. topo	Observaţii / Referinţe
1	arabil	NU	5.000	105	543/31	-	

Lungime Segmente
1) Valorile lungimilor segmentelor sunt obţinute din proiecţie în plan.

Punct început	X / Y	Punct sfârşit	X / Y	Lungime segment (** (m)
1	569.908,221 379.130,479	2	570.189,415 379.325,57	342.243
2	570.189,415 379.325,57	3	570.187,123 379.330,202	5.168
3	570.187,123 379.330,202	4	570.182,734 379.338,646	9.517
4	570.182,734 379.338,646	5	569.899,364 379.142,046	344.891
5	569.899,364 379.142,046	6	569.900,872 379.140,078	2.479

Document care conţine date cu caracter personal, protejat de prevederile Regulamentului (UE) nr. 679/2016 şi Legii 190/2018

Punct început	X / Y	Punct sfârşit	X / Y	Lungime segment (** (m)
6	569.900,872 379.140,078	1	569.908,221 379.130,479	12.089

** Lungimile segmentelor sunt determinate în planul de proiecţie Stereo 70 şi sunt rotunjite la 1 milimetru.
*** Distanţa dintre puncte este formată din segmente cumulate ce sunt mai mici decât valoarea 1 milimetru.

Neutilizabil in circuitul civil

DATE DESPRE IMOBILUL NR. 10586

Oficiul de Cadastru şi Publicitate Imobiliară PRAHOVA
Biroul de Cadastru şi Publicitate Imobiliară Ploieşti

A. Partea I. Descrierea imobilului

TEREN Extravilan

Adresa: Jud. Prahova

Nr. Crt	Nr cadastral Nr. topografic	Suprafaţa* (mp)	Observaţii / Referinţe
A1		3.750	Sector cadastral:86 Teren neimprejmuit;

B. Partea II. Proprietari şi acte

Inscrieri privitoare la dreptul de proprietate şi alte drepturi reale		Referinţe
/		
Act Notarial nr. 33, din 28/03/2012 emis de BNP NICOLETA DRĂGAN;		
B1	Intabulare, drept de PROPRIETATE, dobandit prin Succesiune, cota actuala 1/1, cota initiala 1/1	A1
	1) **SUDITU MARIA**	

C. Partea III. SARCINI .

Inscrieri privind dezmembramintele dreptului de proprietate, drepturi reale de garanţie şi sarcini	Referinţe
NU SUNT	

Neutilizabil în circuitul civil

Anexa Nr. 1 La Partea I

Teren

Nr cadastral	Suprafaţa (mp)*	Observaţii / Referinţe
	3.750	

* Suprafaţa este determinată in planul de proiecţie Stereo 70.

DETALII LINIARE IMOBIL

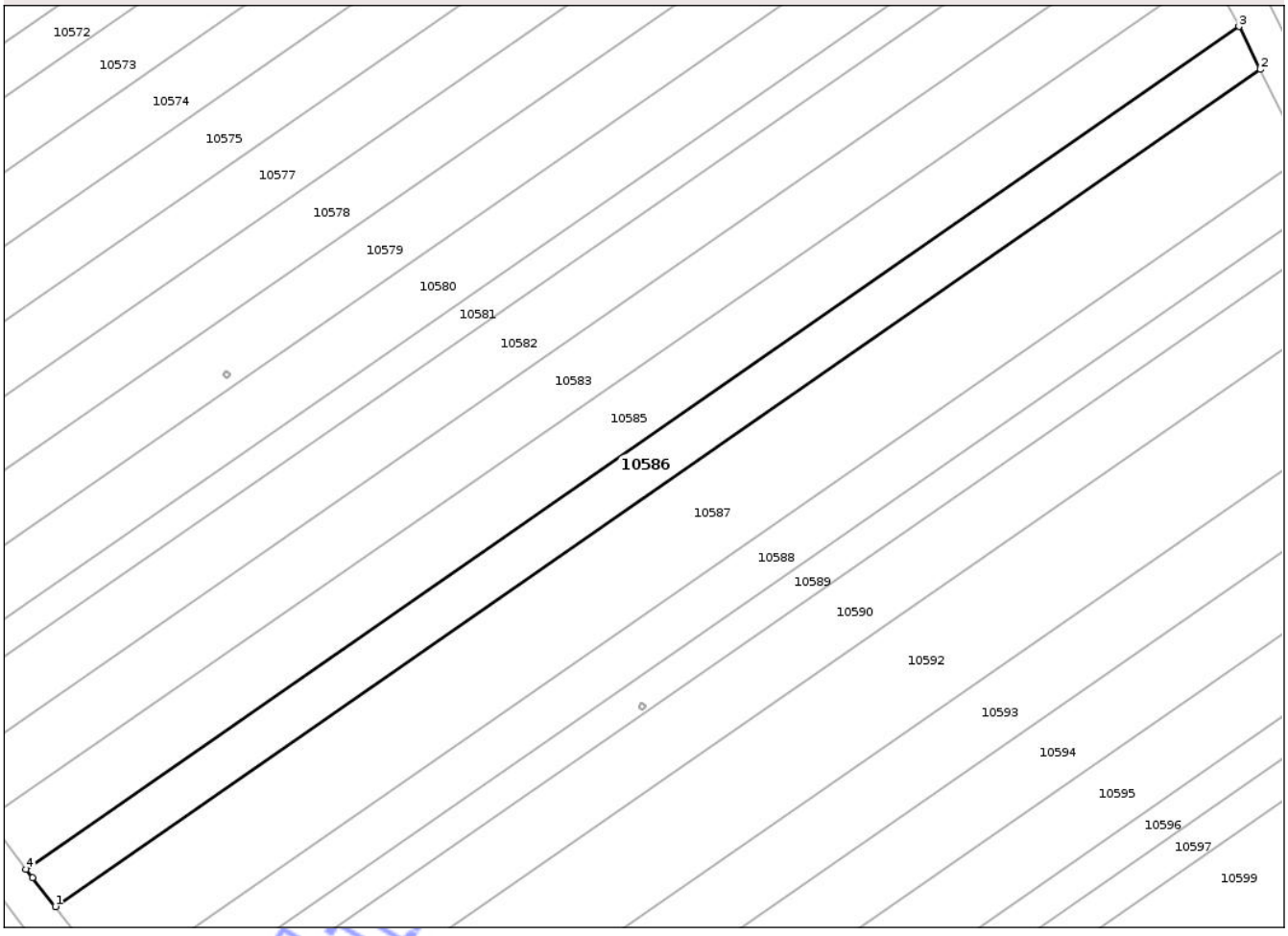

Date referitoare la teren

Crt	Categorie folosinţă	Intra vilan	Suprafaţa (mp)	Tarla	Parcelă	Nr. topo	Observaţii / Referinţe
1	arabil	NU	3.750	105	543/32	-	

Lungime Segmente
1) Valorile lungimilor segmentelor sunt obţinute din proiecţie în plan.

Punct început	X / Y	Punct sfârşit	X / Y	Lungime segment (** (m)
1	569.915,033 379.121,825	2	570.194,344 379.315,609	339.951
2	570.194,344 379.315,609	3	570.189,415 379.325,57	11.114
3	570.189,415 379.325,57	4	569.908,221 379.130,479	342.243
4	569.908,221 379.130,479	5	569.909,732 379.128,506	2.485
5	569.909,732 379.128,506	1	569.915,033 379.121,825	8.529

Document care conţine date cu caracter personal, protejat de prevederile Regulamentului (UE) nr. 679/2016 şi Legii 190/2018

**** Lungimile segmentelor sunt determinate în planul de proiecţie Stereo 70 şi sunt rotunjite la 1 milimetru.**
***** Distanţa dintre puncte este formată din segmente cumulate ce sunt mai mici decât valoarea 1 milimetru.**

Neutilizabil in circuitul civil

DATE DESPRE IMOBILUL NR. 10587

Oficiul de Cadastru şi Publicitate Imobiliară PRAHOVA
Biroul de Cadastru şi Publicitate Imobiliară Ploieşti

A. Partea I. Descrierea imobilului

TEREN Extravilan

Adresa: Jud. Prahova

Nr. Crt	Nr cadastral Nr. topografic	Suprafaţa* (mp)	Observaţii / Referinţe
A1		7.500	Sector cadastral:86 Teren neimprejmuit;

B. Partea II. Proprietari şi acte

Inscrieri privitoare la dreptul de proprietate şi alte drepturi reale		Referinţe
/		
Act Administrativ nr. 58262, din 27/11/1996 emis de CJSDPAT PRAHOVA;		
B1	Intabulare, drept de PROPRIETATE, dobandit prin Reconstituire, cota actuala 1/1, cota initiala 1/1	A1
	1) **STROE VASILE** 2) **STROE ION** 3) **STROE CONSTANTIN** 4) **STROE PETRE** 5) **STROE MANOLE**	

C. Partea III. SARCINI .

Inscrieri privind dezmembramintele dreptului de proprietate, drepturi reale de garanţie şi sarcini	Referinţe
NU SUNT	

Neutilizabil in circuitul civil

Anexa Nr. 1 La Partea I

Teren

Nr cadastral	Suprafaţa (mp)*	Observaţii / Referinţe
	7.500	

* Suprafaţa este determinată in planul de proiecţie Stereo 70.

DETALII LINIARE IMOBIL



Date referitoare la teren

Crt	Categorie folosinţă	Intra vilan	Suprafaţa (mp)	Tarla	Parcelă	Nr. topo	Observaţii / Referinţe
1	arabil	NU	7.500	105	543/33	-	

Lungime Segmente

1) Valorile lungimilor segmentelor sunt obţinute din proiecţie în plan.

Punct început	X / Y	Punct sfârşit	X / Y	Lungime segment (** (m)
1	569.928,871 379.104,386	2	570.204,304 379.295,48	335.232
2	570.204,304 379.295,48	3	570.194,344 379.315,609	22.458
3	570.194,344 379.315,609	4	569.915,033 379.121,825	339.951
4	569.915,033 379.121,825	1	569.928,871 379.104,386	22.262

**** Lungimile segmentelor sunt determinate în planul de proiecţie Stereo 70 şi sunt rotunjite la 1 milimetru.**

Document care conţine date cu caracter personal, protejat de prevederile Regulamentului (UE) nr. 679/2016 şi Legii 190/2018

***** Distanţa dintre puncte este formată din segmente cumulate ce sunt mai mici decât valoarea 1 milimetru.**

Neutilizabil in circuitul civil

DATE DESPRE IMOBILUL NR. 10588

Oficiul de Cadastru şi Publicitate Imobiliară PRAHOVA
Biroul de Cadastru şi Publicitate Imobiliară Ploieşti

A. Partea I. Descrierea imobilului

TEREN Extravilan

Adresa: Jud. Prahova, T105 A543/34

Nr. Crt	Nr cadastral Nr. topografic	Suprafaţa* (mp)	Observaţii / Referinţe
A1	25240	3.750	Sector cadastral:86 Teren neimprejmuit;

B. Partea II. Proprietari şi acte

Inscrieri privitoare la dreptul de proprietate şi alte drepturi reale		Referinţe
32552 / 27/03/2019		
Act Normativ nr. 17, din 07/03/2014 emis de Parlamentul Romaniei;		
B2	Imobil aflat sub incidenta art.3 alin.(1) din Legea nr. 17/2014	A1
63470 / 18/06/2019		
Act Notarial nr. 1455, din 18/06/2019 emis de NP Dobre Stelorian Daniel;		
B3	Intabulare, drept de PROPRIETATEdonatie, dobandit prin Conventie, cota actuala 1/1, cota initiala 1/1	A1
	1) **SUDITU MARIA**	

C. Partea III. SARCINI .

Inscrieri privind dezmembramintele dreptului de proprietate, drepturi reale de garanţie şi sarcini	Referinţe
NU SUNT	

Neutilizabil în circuitul civil

Anexa Nr. 1 La Partea I

Teren

Nr cadastral	Suprafaţa (mp)*	Observaţii / Referinţe
25240	3.750	

* Suprafaţa este determinată in planul de proiecţie Stereo 70.

DETALII LINIARE IMOBIL

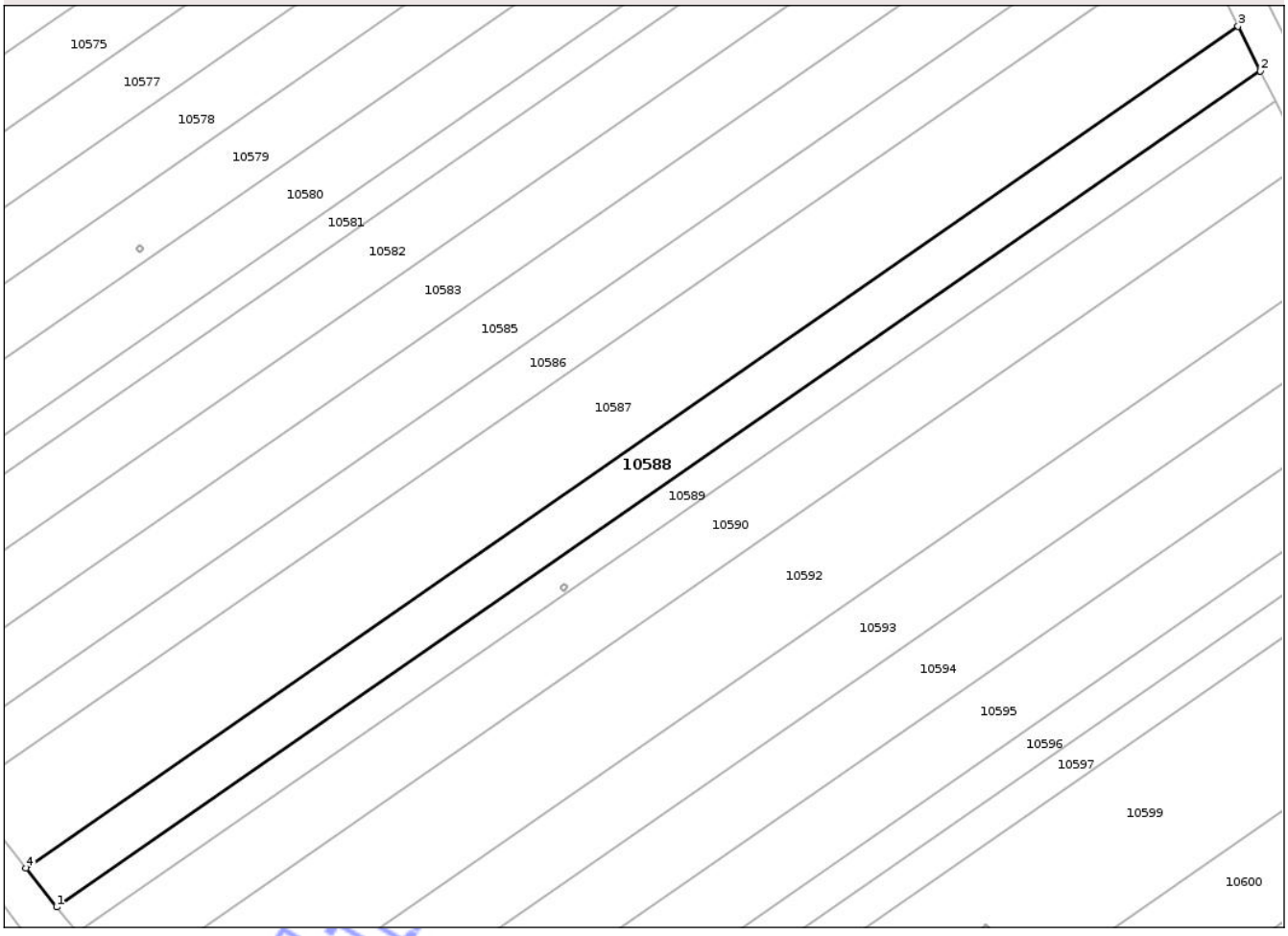

Date referitoare la teren

Crt	Categorie folosinţă	Intra vilan	Suprafaţa (mp)	Tarla	Parcelă	Nr. topo	Observaţii / Referinţe
1	arabil	NU	3.750	105	543/34	-	

Lungime Segmente
1) Valorile lungimilor segmentelor sunt obţinute din proiecţie în plan.

Punct început	X / Y	Punct sfârşit	X / Y	Lungime segment (** (m)
1	569.935,863 379.095,574	2	570.209,337 379.285,308	332.847
2	570.209,337 379.285,308	3	570.204,304 379.295,48	11.349
3	570.204,304 379.295,48	4	569.928,871 379.104,386	335.232
4	569.928,871 379.104,386	1	569.935,863 379.095,574	11.249

**** Lungimile segmentelor sunt determinate în planul de proiecţie Stereo 70 şi sunt rotunjite la 1 milimetru.**

Document care conţine date cu caracter personal, protejat de prevederile Regulamentului (UE) nr. 679/2016 şi Legii 190/2018

***** Distanţa dintre puncte este formată din segmente cumulate ce sunt mai mici decât valoarea 1 milimetru.**

Neutilizabil in circuitul civil

DATE DESPRE IMOBILUL NR. 10589

Oficiul de Cadastru şi Publicitate Imobiliară PRAHOVA
Biroul de Cadastru şi Publicitate Imobiliară Ploieşti

A. Partea I. Descrierea imobilului

TEREN Extravilan

Adresa: Jud. Prahova

Nr. Crt	Nr cadastral Nr. topografic	Suprafaţa* (mp)	Observaţii / Referinţe
A1		2.500	Sector cadastral:86 Teren neimprejmuit;

B. Partea II. Proprietari şi acte

Inscrieri privitoare la dreptul de proprietate şi alte drepturi reale		Referinţe
/		
Act Administrativ nr. 54422, din 09/02/1996 emis de CJSDPAT PRAHOVA;		
B1	Intabulare, drept de PROPRIETATE, dobandit prin Reconstituire, cota actuala 1/1, cota initiala 1/1	A1
	1) **PARASCHIV TRAIAN** 2) **PARASCHIV FILOFTEIA** 3) **PARASCHIV V. PETRE** 4) **PARASCHIV P. NICOLAE** 5) **MĂRĂŞOIU TINCA** 6) **JUGUREANU DANIEL**	

C. Partea III. SARCINI .

Inscrieri privind dezmembramintele dreptului de proprietate, drepturi reale de garanţie şi sarcini	Referinţe
NU SUNT	

Neutilizabil în circuitul civil

Anexa Nr. 1 La Partea I

Teren

Nr cadastral	Suprafaţa (mp)*	Observaţii / Referinţe
	2.500	

* Suprafaţa este determinată in planul de proiecţie Stereo 70.

DETALII LINIARE IMOBIL

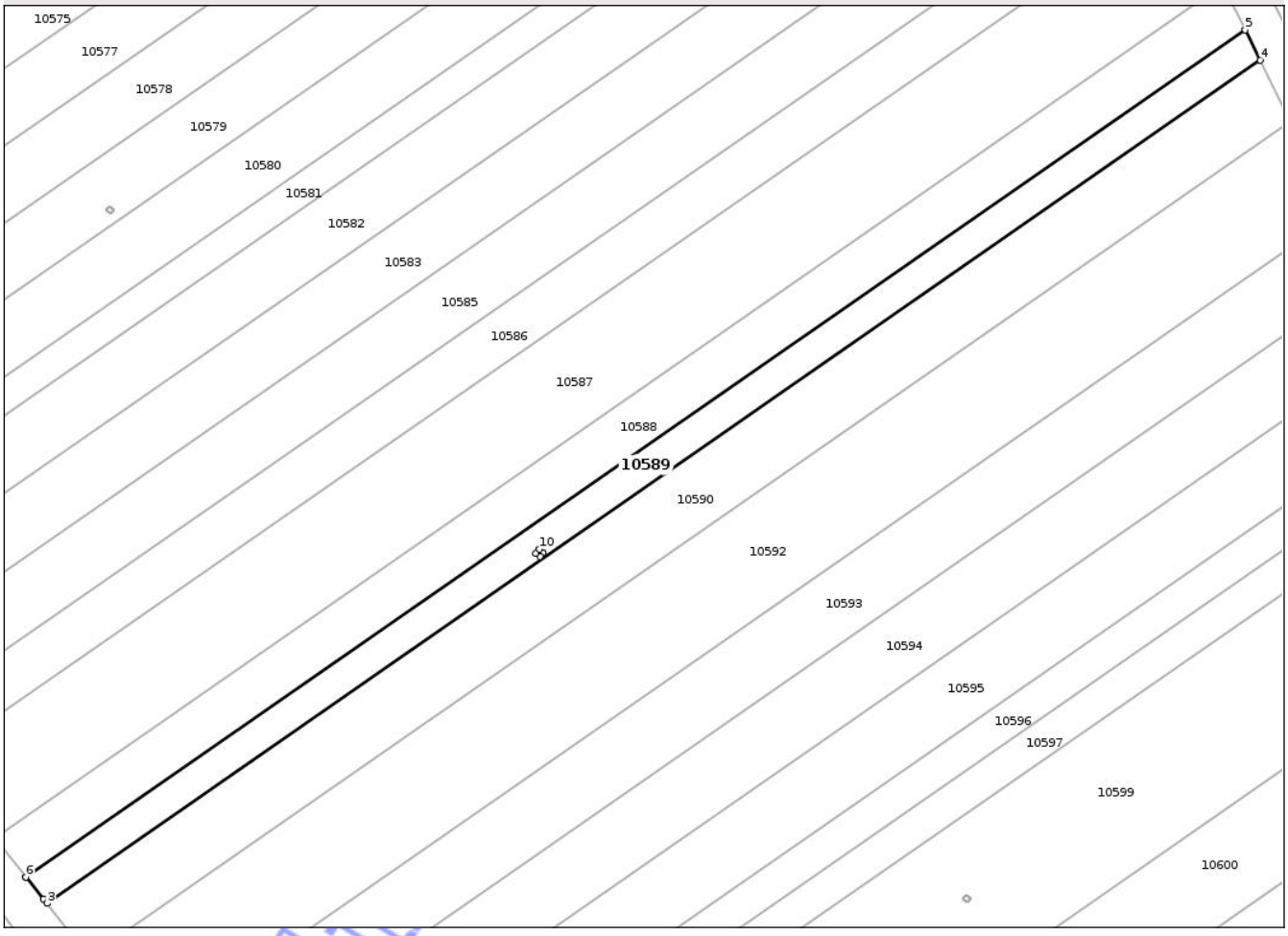

Date referitoare la teren

Crt	Categorie folosinţă	Intra vilan	Suprafaţa (mp)	Tarla	Parcelă	Nr. topo	Observaţii / Referinţe
1	arabil	NU	2.500	105	543/35	-	

Lungime Segmente
1) Valorile lungimilor segmentelor sunt obţinute din proiecţie în plan.

Punct început	X / Y	Punct sfârşit	X / Y	Lungime segment (** (m)
1	569.935,863 379.095,574	2	569.939,812 379.090,597	6.353
2	569.939,812 379.090,597	3	569.940,555 379.089,66	1.196
3	569.940,555 379.089,66	4	570.212,714 379.278,483	331.247
4	570.212,714 379.278,483	5	570.209,337 379.285,308	7.615
5	570.209,337 379.285,308	6	569.935,863 379.095,574	332.847

Document care conţine date cu caracter personal, protejat de prevederile Regulamentului (UE) nr. 679/2016 şi Legii 190/2018

Punct început	X / Y	Punct sfârşit	X / Y	Lungime segment (** (m)
6	569.935,863 379.095,574	7	570.051,926 379.168,233	136.93
7	570.051,926 379.168,233	8	570.051,175 379.167,298	1.199
8	570.051,175 379.167,298	9	570.050,239 379.168,049	1.2
9	570.050,239 379.168,049	10	570.050,991 379.168,985	1.201
10	570.050,991 379.168,985	1	570.051,926 379.168,233	1.2

**** Lungimile segmentelor sunt determinate în planul de proiecţie Stereo 70 şi sunt rotunjite la 1 milimetru.**
***** Distanţa dintre puncte este formată din segmente cumulate ce sunt mai mici decât valoarea 1 milimetru.**

Neutilizabil in circuitul civil

DATE DESPRE IMOBILUL NR. 10590

Oficiul de Cadastru şi Publicitate Imobiliară PRAHOVA
Biroul de Cadastru şi Publicitate Imobiliară Ploieşti

A. Partea I. Descrierea imobilului

TEREN Extravilan

Adresa: Jud. Prahova

Nr. Crt	Nr cadastral Nr. topografic	Suprafaţa* (mp)	Observaţii / Referinţe
A1		5.000	Sector cadastral:86 Teren neimprejmuit;

B. Partea II. Proprietari şi acte

Inscrieri privitoare la dreptul de proprietate şi alte drepturi reale		Referinţe
/		
Act Administrativ nr. 56422, din 24/04/1996 emis de CJSDPAT PRAHOVA;		
B1	Intabulare, drept de PROPRIETATE, dobandit prin Reconstituire, cota actuala 1/1, cota initiala 1/1	A1
	1) **GHEORGHE FLOREA GHEORGHE**	

C. Partea III. SARCINI .

Inscrieri privind dezmembramintele dreptului de proprietate, drepturi reale de garanţie şi sarcini	Referinţe
NU SUNT	

Neutilizabil în circuitul civil

Anexa Nr. 1 La Partea I

Teren

Nr cadastral	Suprafaţa (mp)*	Observaţii / Referinţe
	5.000	

* Suprafaţa este determinată in planul de proiecţie Stereo 70.

DETALII LINIARE IMOBIL



Date referitoare la teren

Crt	Categorie folosinţă	Intra vilan	Suprafaţa (mp)	Tarla	Parcelă	Nr. topo	Observaţii / Referinţe
1	arabil	NU	5.000	105	543/36	-	

Lungime Segmente
1) Valorile lungimilor segmentelor sunt obţinute din proiecţie în plan.

Punct început	X / Y	Punct sfârşit	X / Y	Lungime segment (** (m)
1	569.949,823 379.077,631	2	570.219,514 379.264,741	328.243
2	570.219,514 379.264,741	3	570.212,714 379.278,483	15.332
3	570.212,714 379.278,483	4	569.940,555 379.089,66	331.247
4	569.940,555 379.089,66	5	569.946,889 379.081,678	10.19
5	569.946,889 379.081,678	1	569.949,823 379.077,631	4.999

Document care conţine date cu caracter personal, protejat de prevederile Regulamentului (UE) nr. 679/2016 şi Legii 190/2018

**** Lungimile segmentelor sunt determinate în planul de proiecţie Stereo 70 şi sunt rotunjite la 1 milimetru.**
***** Distanţa dintre puncte este formată din segmente cumulate ce sunt mai mici decât valoarea 1 milimetru.**

Neutilizabil in circuitul civil

DATE DESPRE IMOBILUL NR. 10592

Oficiul de Cadastru şi Publicitate Imobiliară PRAHOVA
Biroul de Cadastru şi Publicitate Imobiliară Ploieşti

A. Partea I. Descrierea imobilului

TEREN Extravilan

Adresa: Jud. Prahova

Nr. Crt	Nr cadastral Nr. topografic	Suprafaţa* (mp)	Observaţii / Referinţe
A1		7.500	Sector cadastral:86 Teren neimprejmuit;

B. Partea II. Proprietari şi acte

Inscrieri privitoare la dreptul de proprietate şi alte drepturi reale		Referinţe
/		
Act Administrativ nr. 201091, din 21/11/2007 emis de CJSDPAT PRAHOVA;		
B1	Intabulare, drept de PROPRIETATE, dobandit prin Reconstituire, cota actuala 1/1, cota initiala 1/1	A1
	1) **ION C ION**	

C. Partea III. SARCINI .

Inscrieri privind dezmembramintele dreptului de proprietate, drepturi reale de garanţie şi sarcini	Referinţe
NU SUNT	

Neutilizabil în circuitul civil

Anexa Nr. 1 La Partea I

Teren

Nr cadastral	Suprafaţa (mp)*	Observaţii / Referinţe
	7.500	

* Suprafaţa este determinată in planul de proiecţie Stereo 70.

DETALII LINIARE IMOBIL



Date referitoare la teren

Crt	Categorie folosinţă	Intra vilan	Suprafaţa (mp)	Tarla	Parcelă	Nr. topo	Observaţii / Referinţe
1	arabil	NU	7.500	105	543/37	-	

Lungime Segmente

1) Valorile lungimilor segmentelor sunt obţinute din proiecţie în plan.

Punct început	X / Y	Punct sfârşit	X / Y	Lungime segment (** (m)
1	569.963,315 379.059,017	2	570.229,818 379.243,915	324.363
2	570.229,818 379.243,915	3	570.219,514 379.264,741	23.236
3	570.219,514 379.264,741	4	569.949,823 379.077,631	328.243
4	569.949,823 379.077,631	1	569.963,315 379.059,017	22.989

**** Lungimile segmentelor sunt determinate în planul de proiecţie Stereo 70 şi sunt rotunjite la 1 milimetru.**

Document care conţine date cu caracter personal, protejat de prevederile Regulamentului (UE) nr. 679/2016 şi Legii 190/2018

***** Distanţa dintre puncte este formată din segmente cumulate ce sunt mai mici decât valoarea 1 milimetru.**

Neutilizabil in circuitul civil

DATE DESPRE IMOBILUL NR. 10593

Oficiul de Cadastru şi Publicitate Imobiliară PRAHOVA
Biroul de Cadastru şi Publicitate Imobiliară Ploieşti

A. Partea I. Descrierea imobilului

TEREN Extravilan

Adresa: Jud. Prahova

Nr. Crt	Nr cadastral Nr. topografic	Suprafaţa* (mp)	Observaţii / Referinţe
A1		5.000	Sector cadastral:86 Teren neimprejmuit;

B. Partea II. Proprietari şi acte

Inscrieri privitoare la dreptul de proprietate şi alte drepturi reale		Referinţe
/		
Act Administrativ nr. 79351, din 22/02/2001 emis de CJSDPAT PRAHOVA;		
B1	Intabulare, drept de PROPRIETATE, dobandit prin Reconstituire, cota actuala 1/1, cota initiala 1/1	A1
	1) **CRĂCIUN PETRE ION**	

C. Partea III. SARCINI .

Inscrieri privind dezmembramintele dreptului de proprietate, drepturi reale de garanţie şi sarcini	Referinţe
NU SUNT	

Neutilizabil în circuitul civil

Anexa Nr. 1 La Partea I

Teren

Nr cadastral	Suprafaţa (mp)*	Observaţii / Referinţe
	5.000	

* Suprafaţa este determinată in planul de proiecţie Stereo 70.

DETALII LINIARE IMOBIL



Date referitoare la teren

Crt	Categorie folosinţă	Intra vilan	Suprafaţa (mp)	Tarla	Parcelă	Nr. topo	Observaţii / Referinţe
1	arabil	NU	5.000	105	543/38	-	

Lungime Segmente

1) Valorile lungimilor segmentelor sunt obţinute din proiecţie în plan.

Punct început	X / Y	Punct sfârşit	X / Y	Lungime segment (** (m)
1	569.972,402 379.046,484	2	570.236,757 379.229,892	321.748
2	570.236,757 379.229,892	3	570.229,818 379.243,915	15.646
3	570.229,818 379.243,915	4	569.963,315 379.059,017	324.363
4	569.963,315 379.059,017	5	569.972,331 379.046,577	15.364
5	569.972,331 379.046,577	1	569.972,402 379.046,484	0.117

Document care conţine date cu caracter personal, protejat de prevederile Regulamentului (UE) nr. 679/2016 şi Legii 190/2018

**** Lungimile segmentelor sunt determinate în planul de proiecţie Stereo 70 şi sunt rotunjite la 1 milimetru.**
***** Distanţa dintre puncte este formată din segmente cumulate ce sunt mai mici decât valoarea 1 milimetru.**

Neutilizabil in circuitul civil

DATE DESPRE IMOBILUL NR. 10594

Oficiul de Cadastru şi Publicitate Imobiliară PRAHOVA
Biroul de Cadastru şi Publicitate Imobiliară Ploieşti

A. Partea I. Descrierea imobilului

TEREN Extravilan

Adresa: Jud. Prahova

Nr. Crt	Nr cadastral Nr. topografic	Suprafaţa* (mp)	Observaţii / Referinţe
A1		5.000	Sector cadastral:86 Teren neimprejmuit;

B. Partea II. Proprietari şi acte

Inscrieri privitoare la dreptul de proprietate şi alte drepturi reale		Referinţe
/		
Act Administrativ nr. 79365, din 06/06/2001 emis de CJSDPAT PRAHOVA;		
B1	Intabulare, drept de PROPRIETATE, dobandit prin Reconstituire, cota actuala 1/1, cota initiala 1/1	A1
	1) **TUDORACHE AURICA** 2) **BUDEANU STELIANA** 3) **ANTEMIR ALEXANDRA** 4) **PANAIT IOANA** 5) **MILITARU MARIA** 6) **CRĂCIUN ANA** 7) **CRĂCIUN VASILICHIA**	

C. Partea III. SARCINI .

Inscrieri privind dezmembramintele dreptului de proprietate, drepturi reale de garanţie şi sarcini	Referinţe
NU SUNT	

Neutilizabil în circuitul civil

Anexa Nr. 1 La Partea I

Teren

Nr cadastral	Suprafaţa (mp)*	Observaţii / Referinţe
	5.000	

* Suprafaţa este determinată in planul de proiecţie Stereo 70.

DETALII LINIARE IMOBIL



Date referitoare la teren

Crt	Categorie folosinţă	Intra vilan	Suprafaţa (mp)	Tarla	Parcelă	Nr. topo	Observaţii / Referinţe
1	arabil	NU	5.000	105	543/38	-	

Lungime Segmente

1) Valorile lungimilor segmentelor sunt obţinute din proiecţie în plan.

Punct început	X / Y	Punct sfârşit	X / Y	Lungime segment (** (m)
1	569.981,933 379.034,092	2	570.243,758 379.215,744	318.669
2	570.243,758 379.215,744	3	570.236,757 379.229,892	15.785
3	570.236,757 379.229,892	4	569.972,402 379.046,484	321.748
4	569.972,402 379.046,484	1	569.981,933 379.034,092	15.633

**** Lungimile segmentelor sunt determinate în planul de proiecţie Stereo 70 şi sunt rotunjite la 1 milimetru.**

Document care conţine date cu caracter personal, protejat de prevederile Regulamentului (UE) nr. 679/2016 şi Legii 190/2018

***** Distanţa dintre puncte este formată din segmente cumulate ce sunt mai mici decât valoarea 1 milimetru.**

Neutilizabil in circuitul civil

DATE DESPRE IMOBILUL NR. 10595

Oficiul de Cadastru şi Publicitate Imobiliară PRAHOVA
Biroul de Cadastru şi Publicitate Imobiliară Ploieşti

A. Partea I. Descrierea imobilului

TEREN Extravilan

Adresa: Jud. Prahova

Nr. Crt	Nr cadastral Nr. topografic	Suprafaţa* (mp)	Observaţii / Referinţe
A1		5.000	Sector cadastral:86 Teren neimprejmuit;

B. Partea II. Proprietari şi acte

Inscrieri privitoare la dreptul de proprietate şi alte drepturi reale		Referinţe
/		
Act Administrativ nr. 71175, din 30/03/1998 emis de CJSDPAT PRAHOVA;		
B1	Intabulare, drept de PROPRIETATE, dobandit prin Reconstituire, cota actuala 1/1, cota initiala 1/1	A1
	1) **MOCANU ALEXANDRU GHEORGHE**	

C. Partea III. SARCINI .

Inscrieri privind dezmembramintele dreptului de proprietate, drepturi reale de garanţie şi sarcini	Referinţe
NU SUNT	

Neutilizabil în circuitul civil

Anexa Nr. 1 La Partea I

Teren

Nr cadastral	Suprafaţa (mp)*	Observaţii / Referinţe
	5.000	

* Suprafaţa este determinată in planul de proiecţie Stereo 70.

DETALII LINIARE IMOBIL



Date referitoare la teren

Crt	Categorie folosinţă	Intra vilan	Suprafaţa (mp)	Tarla	Parcelă	Nr. topo	Observaţii / Referinţe
1	arabil	NU	5.000	105	543/39	-	

Lungime Segmente
1) Valorile lungimilor segmentelor sunt obţinute din proiecţie în plan.

Punct început	X / Y	Punct sfârşit	X / Y	Lungime segment (** (m)
1	569.991,584 379.021,597	2	570.250,827 379.201,458	315.526
2	570.250,827 379.201,458	3	570.247,284 379.208,618	7.989
3	570.247,284 379.208,618	4	570.243,758 379.215,744	7.951
4	570.243,758 379.215,744	5	569.981,933 379.034,092	318.669
5	569.981,933 379.034,092	6	569.986,733 379.027,85	7.874

Document care conţine date cu caracter personal, protejat de prevederile Regulamentului (UE) nr. 679/2016 şi Legii 190/2018

Punct început	X / Y	Punct sfârşit	X / Y	Lungime segment (** (m)
6	569.986,733 379.027,85	7	569.988,728 379.025,256	3.272
7	569.988,728 379.025,256	1	569.991,584 379.021,597	4.642

** Lungimile segmentelor sunt determinate în planul de proiecţie Stereo 70 şi sunt rotunjite la 1 milimetru.
*** Distanţa dintre puncte este formată din segmente cumulate ce sunt mai mici decât valoarea 1 milimetru.

Neutilizabil in circuitul civil

DATE DESPRE IMOBILUL NR. 10596

Oficiul de Cadastru şi Publicitate Imobiliară PRAHOVA
Biroul de Cadastru şi Publicitate Imobiliară Ploieşti

A. Partea I. Descrierea imobilului

TEREN Extravilan

Adresa: Jud. Prahova

Nr. Crt	Nr cadastral Nr. topografic	Suprafaţa* (mp)	Observaţii / Referinţe
A1		2.500	Sector cadastral:86 Teren neimprejmuit;

B. Partea II. Proprietari şi acte

Inscrieri privitoare la dreptul de proprietate şi alte drepturi reale		Referinţe
/		
Act Notarial nr. 762, din 02/06/1998 emis de BNP ASOCIAȚI LUPU MARIAN ȘI LUPU MARIA-LUIZA;		
B1	Intabulare, drept de PROPRIETATE, dobandit prin Iesire Din Indiviziune, cota actuala 1/1, cota initiala 1/1	A1
	1) **NICOLAE VASILE**	

C. Partea III. SARCINI .

Inscrieri privind dezmembramintele dreptului de proprietate, drepturi reale de garanţie şi sarcini	Referinţe
NU SUNT	

Neutilizabil în circuitul civil

Anexa Nr. 1 La Partea I

Teren

Nr cadastral	Suprafaţa (mp)*	Observaţii / Referinţe
	2.500	

* Suprafaţa este determinată in planul de proiecţie Stereo 70.

DETALII LINIARE IMOBIL



Date referitoare la teren

Crt	Categorie folosinţă	Intra vilan	Suprafaţa (mp)	Tarla	Parcelă	Nr. topo	Observaţii / Referinţe
1	arabil	NU	2.500	105	543/40	-	

Lungime Segmente

1) Valorile lungimilor segmentelor sunt obţinute din proiecţie în plan.

Punct început	X / Y	Punct sfârşit	X / Y	Lungime segment (** (m)
1	569.996,479 379.015,325	2	570.254,388 379.194,26	313.903
2	570.254,388 379.194,26	3	570.250,827 379.201,458	8.031
3	570.250,827 379.201,458	4	569.991,584 379.021,597	315.526
4	569.991,584 379.021,597	1	569.996,479 379.015,325	7.956

**** Lungimile segmentelor sunt determinate în planul de proiecţie Stereo 70 şi sunt rotunjite la 1 milimetru.**

Document care conţine date cu caracter personal, protejat de prevederile Regulamentului (UE) nr. 679/2016 şi Legii 190/2018

***** Distanţa dintre puncte este formată din segmente cumulate ce sunt mai mici decât valoarea 1 milimetru.**

Neutilizabil in circuitul civil

DATE DESPRE IMOBILUL NR. 10597

Oficiul de Cadastru şi Publicitate Imobiliară PRAHOVA
Biroul de Cadastru şi Publicitate Imobiliară Ploieşti

A. Partea I. Descrierea imobilului

TEREN Extravilan

Adresa: Jud. Prahova

Nr. Crt	Nr cadastral Nr. topografic	Suprafaţa* (mp)	Observaţii / Referinţe
A1		2.500	Sector cadastral:86 Teren neimprejmuit;

B. Partea II. Proprietari şi acte

Inscrieri privitoare la dreptul de proprietate şi alte drepturi reale		Referinţe
/		
Act Administrativ nr. 51580, din 03/01/1996 emis de CJSDPAT PRAHOVA;		
B1	Intabulare, drept de PROPRIETATE, dobandit prin Reconstituire, cota actuala 1/1, cota initiala 1/1	A1
	1) **STROE DUMITRU** DEFUNCT:Da	

C. Partea III. SARCINI .

Inscrieri privind dezmembramintele dreptului de proprietate, drepturi reale de garanţie şi sarcini	Referinţe
NU SUNT	

Neutilizabil în circuitul civil

Anexa Nr. 1 La Partea I

Teren

Nr cadastral	Suprafaţa (mp)*	Observaţii / Referinţe
	2.500	

* Suprafaţa este determinată in planul de proiecţie Stereo 70.

DETALII LINIARE IMOBIL

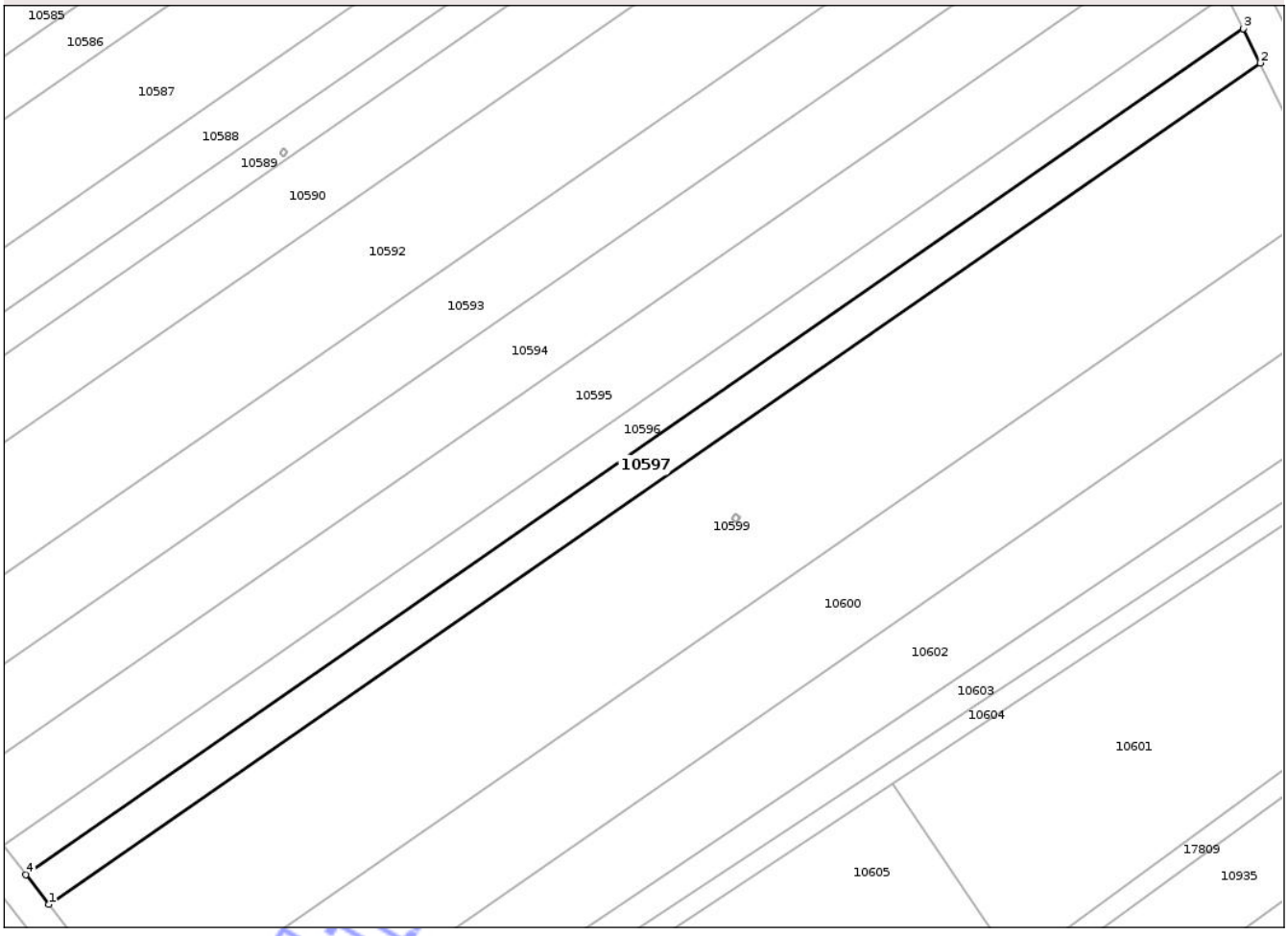

Date referitoare la teren

Crt	Categorie folosinţă	Intra vilan	Suprafaţa (mp)	Tarla	Parcelă	Nr. topo	Observaţii / Referinţe
1	arabil	NU	2.500	105	543/41	-	

Lungime Segmente

1) Valorile lungimilor segmentelor sunt obţinute din proiecţie în plan.

Punct început	X / Y	Punct sfârşit	X / Y	Lungime segment (** (m)
1	570.001,4 379.009,02	2	570.257,968 379.187,025	312.271
2	570.257,968 379.187,025	3	570.254,388 379.194,26	8.072
3	570.254,388 379.194,26	4	569.996,479 379.015,325	313.903
4	569.996,479 379.015,325	1	570.001,4 379.009,02	7.998

**** Lungimile segmentelor sunt determinate în planul de proiecţie Stereo 70 şi sunt rotunjite la 1 milimetru.**

Document care conţine date cu caracter personal, protejat de prevederile Regulamentului (UE) nr. 679/2016 şi Legii 190/2018

***** Distanţa dintre puncte este formată din segmente cumulate ce sunt mai mici decât valoarea 1 milimetru.**

Neutilizabil in circuitul civil

DATE DESPRE IMOBILUL NR. 10598

Oficiul de Cadastru şi Publicitate Imobiliară PRAHOVA
Biroul de Cadastru şi Publicitate Imobiliară Ploieşti

A. Partea I. Descrierea imobilului

TEREN Extravilan

Adresa: Jud. Prahova

Nr. Crt	Nr cadastral Nr. topografic	Suprafaţa* (mp)	Observaţii / Referinţe
A1		1	Sector cadastral:86 Teren neimprejmuit;

Construcţii

Crt	Nr cadastral Nr. topografic	Adresa	Observaţii / Referinţe
A1.1		Jud. Prahova	Nr. niveluri:1; S. construita la sol:1 mp; Stalp electric

B. Partea II. Proprietari şi acte

Inscrieri privitoare la dreptul de proprietate şi alte drepturi reale		Referinţe
/		
Act Normativ nr. 123, din 10/07/2012 emis de PARLAMENTUL ROMÂNIEI (CONTRACT NR.9/ 07.10.2005, ACT ADIȚIONAL NR. 4/02.03.2017);		
B1	Intabulare, drept de PROPRIETATE, dobandit prin Lege, cota actuala 1/1, cota initiala 1/1	A1, A1.1
	1) **STATUL ROMÂN (DOMENIU PUBLIC)**, CIF:9999999999999	
Act Normativ nr. 980, din 16/12/2015 emis de GUVERNUL ROMÂNIEI;		
B2	Intabulare, drept de ADMINISTRARE, dobandit prin Lege, cota actuala 1/1, cota initiala 1/1	A1, A1.1
	1) **MINISTERUL ENERGIEI**, CIF:33933936	
Act Administrativ nr. 9, din 07/10/2005 emis de MINISTERUL ECONOMIEI ȘI COMERȚULUI (ACT ADIȚIONAL NR.1/10.06.2008, ACT ADIȚIONAL NR.2/18.06.2015, ACT ADIȚIONAL NR.3/10.02.2016, ACT ADIȚIONAL NR. 4/10.03.2017,);		
B3	Intabulare, drept de CONCESIUNE, dobandit prin Lege, cota actuala 1/1, cota initiala 1/1	A1, A1.1
	1) **DISTRIBUTIE ENERGIE ELECTRICA ROMANIA SA**, CIF:14476722	

C. Partea III. SARCINI .

Inscrieri privind dezmembramintele dreptului de proprietate, drepturi reale de garanţie şi sarcini	Referinţe
NU SUNT	

Neutilizabil în circuitul civil

Anexa Nr. 1 La Partea I

Teren

Nr cadastral	Suprafaţa (mp)*	Observaţii / Referinţe
	1	

* Suprafaţa este determinată in planul de proiecţie Stereo 70.

DETALII LINIARE IMOBIL

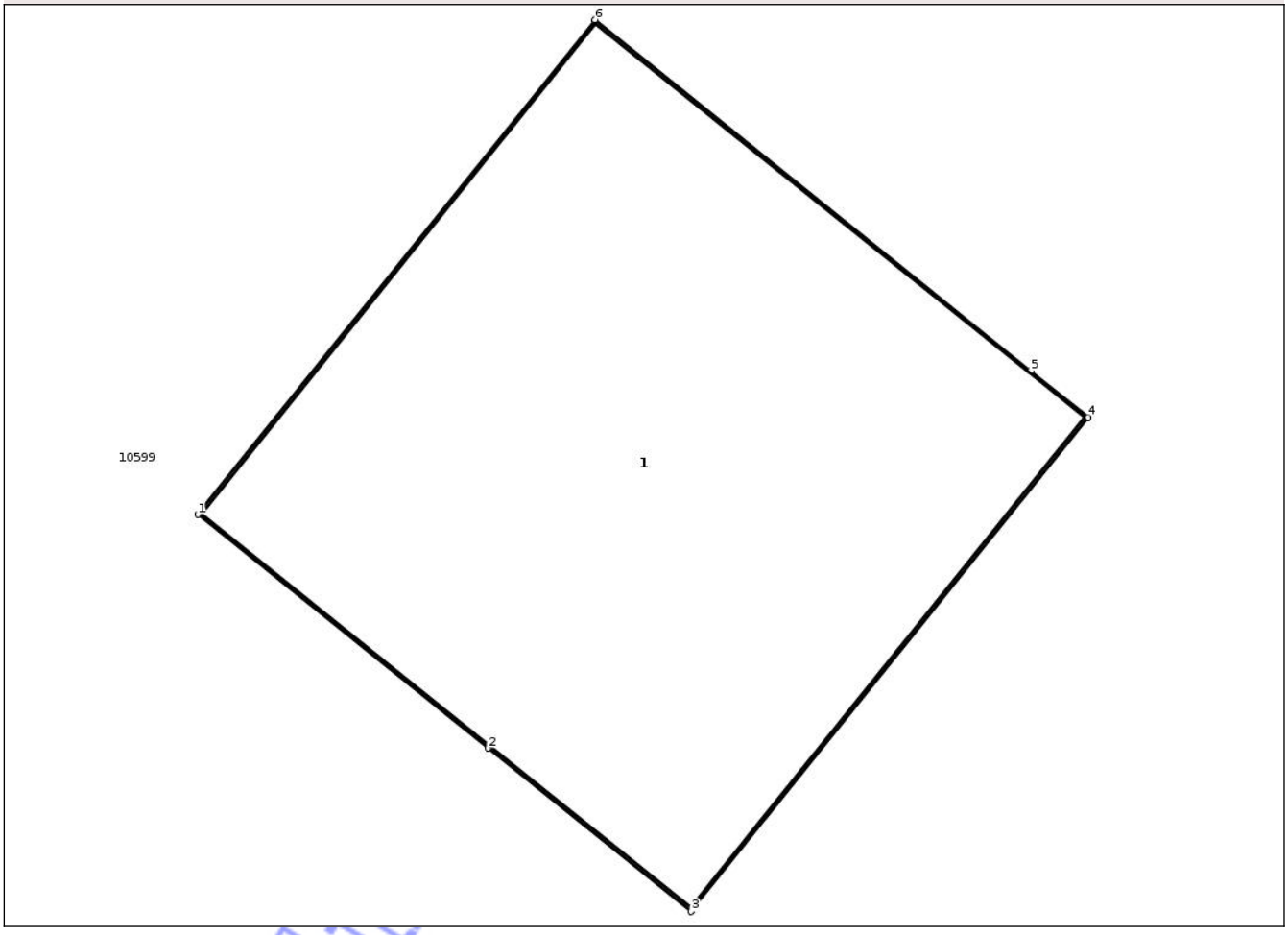

Date referitoare la teren

Crt	Categorie folosinţă	Intra vilan	Suprafaţa (mp)	Tarla	Parcelă	Nr. topo	Observaţii / Referinţe
1	curti constructii	NU	1	105	543/42/1	-	

Date referitoare la construcţii

Crt	Număr	Destinaţie construcţie	Supraf. (mp)	Situaţie juridică	Observaţii / Referinţe
A1.1		constructii industriale si edilitare	1	Cu acte	Nr. niveluri:1; S. construita la sol:1 mp; Stalp electric

Lungime Segmente
1) Valorile lungimilor segmentelor sunt obţinute din proiecţie în plan.

Punct început	X / Y	Punct sfârşit	X / Y	Lungime segment (** (m)
1	570.146,099 379.090,639	2	570.146,649 379.090,197	0.706
2	570.146,649 379.090,197	3	570.147,034 379.089,888	0.494
3	570.147,034 379.089,888	4	570.147,786 379.090,823	1.2

Document care conţine date cu caracter personal, protejat de prevederile Regulamentului (UE) nr. 679/2016 şi Legii 190/2018

Punct început	X / Y	Punct sfârşit	X / Y	Lungime segment (** (m)
4	570.147,786 379.090,823	5	570.147,677 379.090,911	0.14
5	570.147,677 379.090,911	6	570.146,851 379.091,575	1.06
6	570.146,851 379.091,575	1	570.146,099 379.090,639	1.201

** Lungimile segmentelor sunt determinate în planul de proiecţie Stereo 70 şi sunt rotunjite la 1 milimetru.
*** Distanţa dintre puncte este formată din segmente cumulate ce sunt mai mici decât valoarea 1 milimetru.

Neutilizabil in circuitul civil

DATE DESPRE IMOBILUL NR. 10576

Oficiul de Cadastru şi Publicitate Imobiliară PRAHOVA
Biroul de Cadastru şi Publicitate Imobiliară Ploieşti

A. Partea I. Descrierea imobilului

TEREN Extravilan

Adresa: Jud. Prahova

Nr. Crt	Nr cadastral Nr. topografic	Suprafaţa* (mp)	Observaţii / Referinţe
A1		1	Sector cadastral:86 Teren neimprejmuit;

Construcţii

Crt	Nr cadastral Nr. topografic	Adresa	Observaţii / Referinţe
A1.1		Jud. Prahova	Nr. niveluri:1; S. construita la sol:1 mp; Stalp electric

B. Partea II. Proprietari şi acte

Inscrieri privitoare la dreptul de proprietate şi alte drepturi reale		Referinţe
/		
Act Normativ nr. 123, din 10/07/2012 emis de PARLAMENTUL ROMÂNIEI (CONTRACT NR.9/ 07.10.2005, ACT ADIȚIONAL NR. 4/02.03.2017);		
B1	Intabulare, drept de PROPRIETATE, dobandit prin Lege, cota actuala 1/1, cota initiala 1/1	A1, A1.1
	1) **STATUL ROMÂN (DOMENIU PUBLIC)**, CIF:9999999999999	
Act Normativ nr. 980, din 16/12/2015 emis de GUVERNUL ROMÂNIEI;		
B2	Intabulare, drept de ADMINISTRARE, dobandit prin Lege, cota actuala 1/1, cota initiala 1/1	A1, A1.1
	1) **MINISTERUL ENERGIEI**, CIF:33933936	
Act Administrativ nr. 9, din 07/10/2005 emis de MINISTERUL ECONOMIEI ȘI COMERȚULUI (ACT ADIȚIONAL NR.1/10.06.2008, ACT ADIȚIONAL NR.2/18.06.2015, ACT ADIȚIONAL NR.3/10.02.2016, ACT ADIȚIONAL NR. 4/10.03.2017,);		
B3	Intabulare, drept de CONCESIUNE, dobandit prin Lege, cota actuala 1/1, cota initiala 1/1	A1, A1.1
	1) **DISTRIBUTIE ENERGIE ELECTRICA ROMANIA SA**, CIF:14476722	

C. Partea III. SARCINI .

Inscrieri privind dezmembramintele dreptului de proprietate, drepturi reale de garanţie şi sarcini	Referinţe
NU SUNT	

Neutilizabil în circuitul civil

Anexa Nr. 1 La Partea I

Teren

Nr cadastral	Suprafaţa (mp)*	Observaţii / Referinţe
	1	

* Suprafaţa este determinată in planul de proiecţie Stereo 70.

DETALII LINIARE IMOBIL

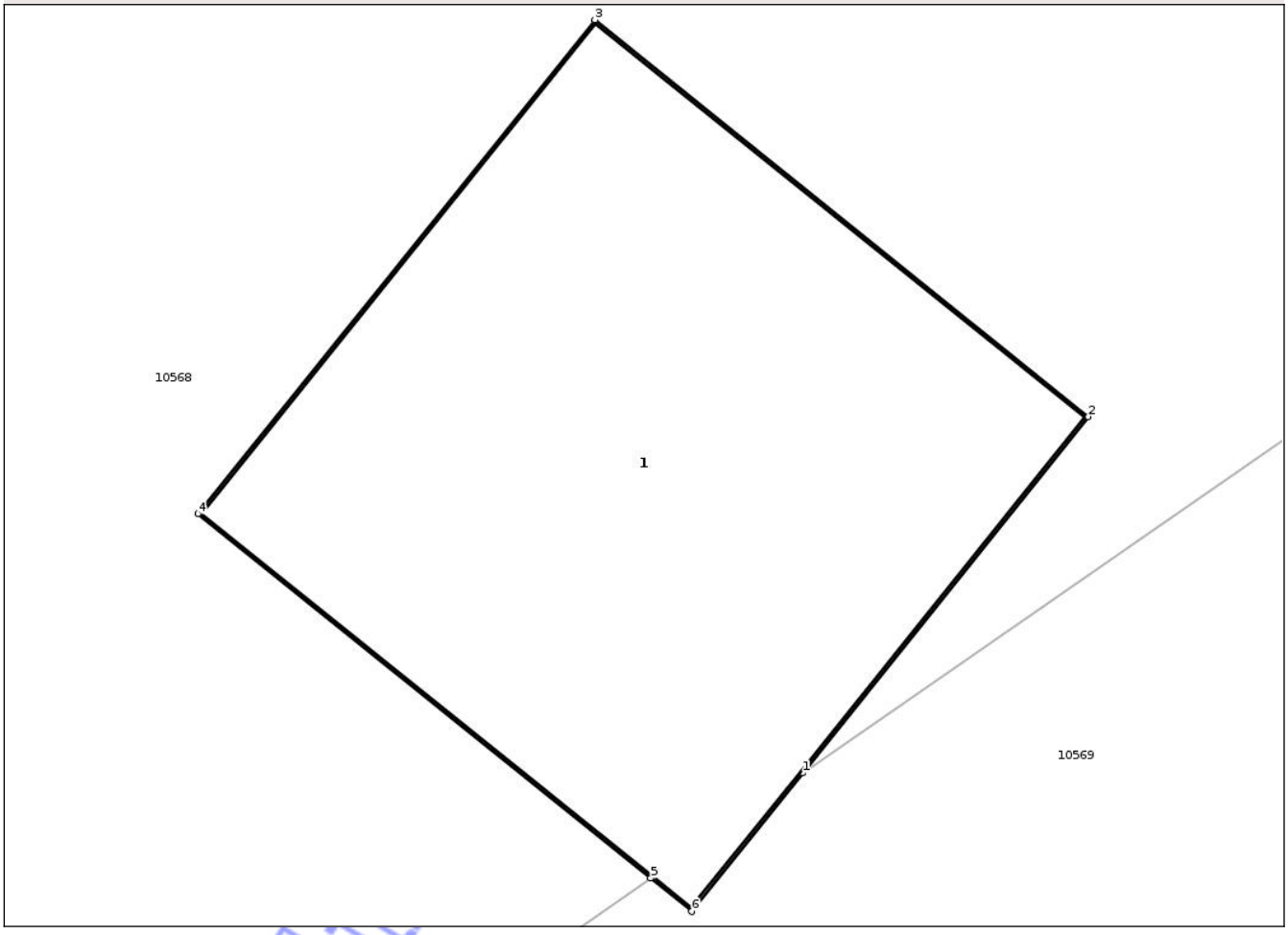

Date referitoare la teren

Crt	Categorie folosinţă	Intra vilan	Suprafaţa (mp)	Tarla	Parcelă	Nr. topo	Observaţii / Referinţe
1	curti constructii	NU	1	105	543/18/1	-	

Date referitoare la construcţii

Crt	Număr	Destinaţie construcţie	Supraf. (mp)	Situaţie juridică	Observaţii / Referinţe
A1.1		constructii industriale si edilitare	1	Cu acte	Nr. niveluri:1; S. construita la sol:1 mp; Stalp electric

Lungime Segmente

1) Valorile lungimilor segmentelor sunt obţinute din proiecţie în plan.

Punct început	X / Y	Punct sfârşit	X / Y	Lungime segment (** (m)
1	569.859,495 379.321,219	2	569.860,036 379.321,893	0.864
2	569.860,036 379.321,893	3	569.859,101 379.322,644	1.199
3	569.859,101 379.322,644	4	569.858,349 379.321,709	1.2

Document care conţine date cu caracter personal, protejat de prevederile Regulamentului (UE) nr. 679/2016 şi Legii 190/2018

Punct început	X / Y	Punct sfârşit	X / Y	Lungime segment (** (m)
4	569.858,349 379.321,709	5	569.859,207 379.321,02	1.1
5	569.859,207 379.321,02	6	569.859,285 379.320,957	0.1
6	569.859,285 379.320,957	1	569.859,495 379.321,219	0.336

**** Lungimile segmentelor sunt determinate în planul de proiecţie Stereo 70 şi sunt rotunjite la 1 milimetru.**
***** Distanţa dintre puncte este formată din segmente cumulate ce sunt mai mici decât valoarea 1 milimetru.**

Neutilizabil in circuitul civil

DATE DESPRE IMOBILUL NR. 10584

Oficiul de Cadastru şi Publicitate Imobiliară PRAHOVA
Biroul de Cadastru şi Publicitate Imobiliară Ploieşti

A. Partea I. Descrierea imobilului

TEREN Extravilan

Adresa: Jud. Prahova

Nr. Crt	Nr cadastral Nr. topografic	Suprafaţa* (mp)	Observaţii / Referinţe
A1		1	Sector cadastral:86 Teren neimprejmuit;

Construcţii

Crt	Nr cadastral Nr. topografic	Adresa	Observaţii / Referinţe
A1.1		Jud. Prahova	Nr. niveluri:1; S. construita la sol:1 mp; Stalp electric

B. Partea II. Proprietari şi acte

Inscrieri privitoare la dreptul de proprietate şi alte drepturi reale		Referinţe
/		
Act Normativ nr. 123, din 10/07/2012 emis de PARLAMENTUL ROMÂNIEI (CONTRACT NR.9/ 07.10.2005, ACT ADIȚIONAL NR. 4/02.03.2017);		
B1	Intabulare, drept de PROPRIETATE, dobandit prin Lege, cota actuala 1/1, cota initiala 1/1	A1, A1.1
	1) **STATUL ROMÂN (DOMENIU PUBLIC)**, CIF:9999999999999	
Act Normativ nr. 980, din 16/12/2015 emis de GUVERNUL ROMÂNIEI;		
B2	Intabulare, drept de ADMINISTRARE, dobandit prin Lege, cota actuala 1/1, cota initiala 1/1	A1, A1.1
	1) **MINISTERUL ENERGIEI**, CIF:33933936	
Act Administrativ nr. 9, din 07/10/2005 emis de MINISTERUL ECONOMIEI ȘI COMERȚULUI (ACT ADIȚIONAL NR.1/10.06.2008, ACT ADIȚIONAL NR.2/18.06.2015, ACT ADIȚIONAL NR.3/10.02.2016, ACT ADIȚIONAL NR. 4/10.03.2017,);		
B3	Intabulare, drept de CONCESIUNE, dobandit prin Lege, cota actuala 1/1, cota initiala 1/1	A1, A1.1
	1) **DISTRIBUTIE ENERGIE ELECTRICA ROMANIA SA**, CIF:14476722	

C. Partea III. SARCINI .

Inscrieri privind dezmembramintele dreptului de proprietate, drepturi reale de garanţie şi sarcini	Referinţe
NU SUNT	

Neutilizabil în circuitul civil

Anexa Nr. 1 La Partea I

Teren

Nr cadastral	Suprafaţa (mp)*	Observaţii / Referinţe
	1	

* Suprafaţa este determinată in planul de proiecţie Stereo 70.

DETALII LINIARE IMOBIL

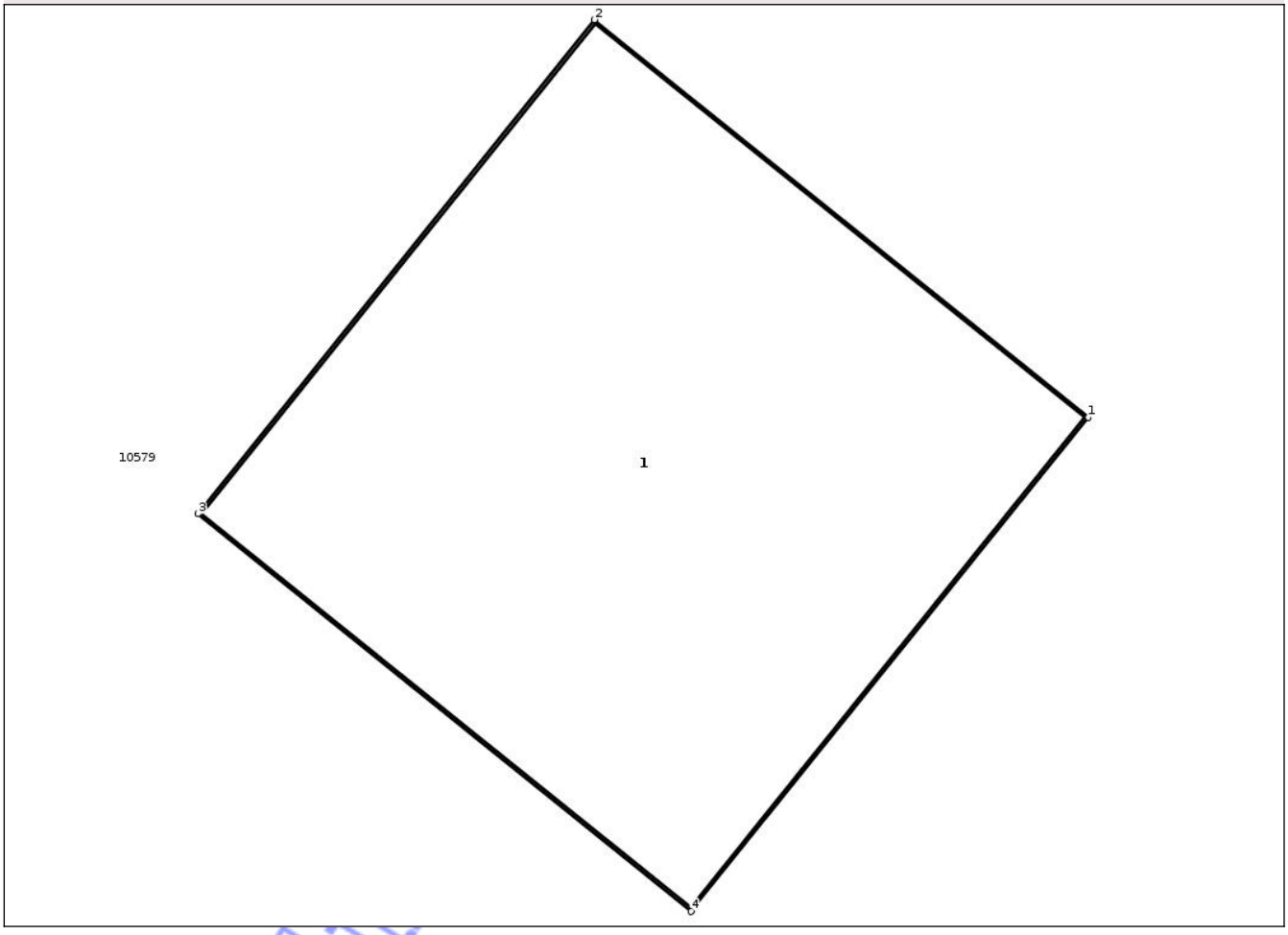

Date referitoare la teren

Crt	Categorie folosinţă	Intra vilan	Suprafaţa (mp)	Tarla	Parcelă	Nr. topo	Observaţii / Referinţe
1	curti constructii	NU	1	105	543/27/1	-	

Date referitoare la construcţii

Crt	Număr	Destinaţie construcţie	Supraf. (mp)	Situaţie juridică	Observaţii / Referinţe
A1.1		constructii industriale si edilitare	1	Cu acte	Nr. niveluri:1; S. construita la sol:1 mp; Stalp electric

Lungime Segmente
1) Valorile lungimilor segmentelor sunt obţinute din proiecţie în plan.

Punct început	X / Y	Punct sfârşit	X / Y	Lungime segment (** (m)
1	569.955,585 379.245,088	2	569.954,649 379.245,84	1.201
2	569.954,649 379.245,84	3	569.953,898 379.244,905	1.199
3	569.953,898 379.244,905	4	569.954,833 379.244,153	1.2

Document care conţine date cu caracter personal, protejat de prevederile Regulamentului (UE) nr. 679/2016 şi Legii 190/2018

Punct început	X / Y	Punct sfârşit	X / Y	Lungime segment (** (m)
4	569.954,833 379.244,153	1	569.955,585 379.245,088	1.2

** Lungimile segmentelor sunt determinate în planul de proiecţie Stereo 70 şi sunt rotunjite la 1 milimetru.
*** Distanţa dintre puncte este formată din segmente cumulate ce sunt mai mici decât valoarea 1 milimetru.

Neutilizabil in circuitul civil

DATE DESPRE IMOBILUL NR. 10591

Oficiul de Cadastru şi Publicitate Imobiliară PRAHOVA
Biroul de Cadastru şi Publicitate Imobiliară Ploieşti

A. Partea I. Descrierea imobilului

TEREN Extravilan

Adresa: Jud. Prahova

Nr. Crt	Nr cadastral Nr. topografic	Suprafaţa* (mp)	Observaţii / Referinţe
A1		1	Sector cadastral:86 Teren neimprejmuit;

Construcţii

Crt	Nr cadastral Nr. topografic	Adresa	Observaţii / Referinţe
A1.1		Jud. Prahova	Nr. niveluri:1; S. construita la sol:1 mp; Stalp electric

B. Partea II. Proprietari şi acte

Inscrieri privitoare la dreptul de proprietate şi alte drepturi reale		Referinţe
/		
Act Normativ nr. 123, din 10/07/2012 emis de PARLAMENTUL ROMÂNIEI (CONTRACT NR.9/ 07.10.2005, ACT ADIȚIONAL NR. 4/02.03.2017);		
B1	Intabulare, drept de PROPRIETATE, dobandit prin Lege, cota actuala 1/1, cota initiala 1/1	A1, A1.1
	1) **STATUL ROMÂN (DOMENIU PUBLIC)**, CIF:9999999999999	
Act Normativ nr. 980, din 16/12/2015 emis de GUVERNUL ROMÂNIEI;		
B2	Intabulare, drept de ADMINISTRARE, dobandit prin Lege, cota actuala 1/1, cota initiala 1/1	A1, A1.1
	1) **MINISTERUL ENERGIEI**, CIF:33933936	
Act Administrativ nr. 9, din 07/10/2005 emis de MINISTERUL ECONOMIEI ȘI COMERȚULUI (ACT ADIȚIONAL NR.1/10.06.2008, ACT ADIȚIONAL NR.2/18.06.2015, ACT ADIȚIONAL NR.3/10.02.2016, ACT ADIȚIONAL NR. 4/10.03.2017,);		
B3	Intabulare, drept de CONCESIUNE, dobandit prin Lege, cota actuala 1/1, cota initiala 1/1	A1, A1.1
	1) **DISTRIBUTIE ENERGIE ELECTRICA ROMANIA SA**, CIF:14476722	

C. Partea III. SARCINI .

Inscrieri privind dezmembramintele dreptului de proprietate, drepturi reale de garanţie şi sarcini	Referinţe
NU SUNT	

Neutilizabil în circuitul civil

Anexa Nr. 1 La Partea I

Teren

Nr cadastral	Suprafaţa (mp)*	Observaţii / Referinţe
	1	

* Suprafaţa este determinată in planul de proiecţie Stereo 70.

DETALII LINIARE IMOBIL

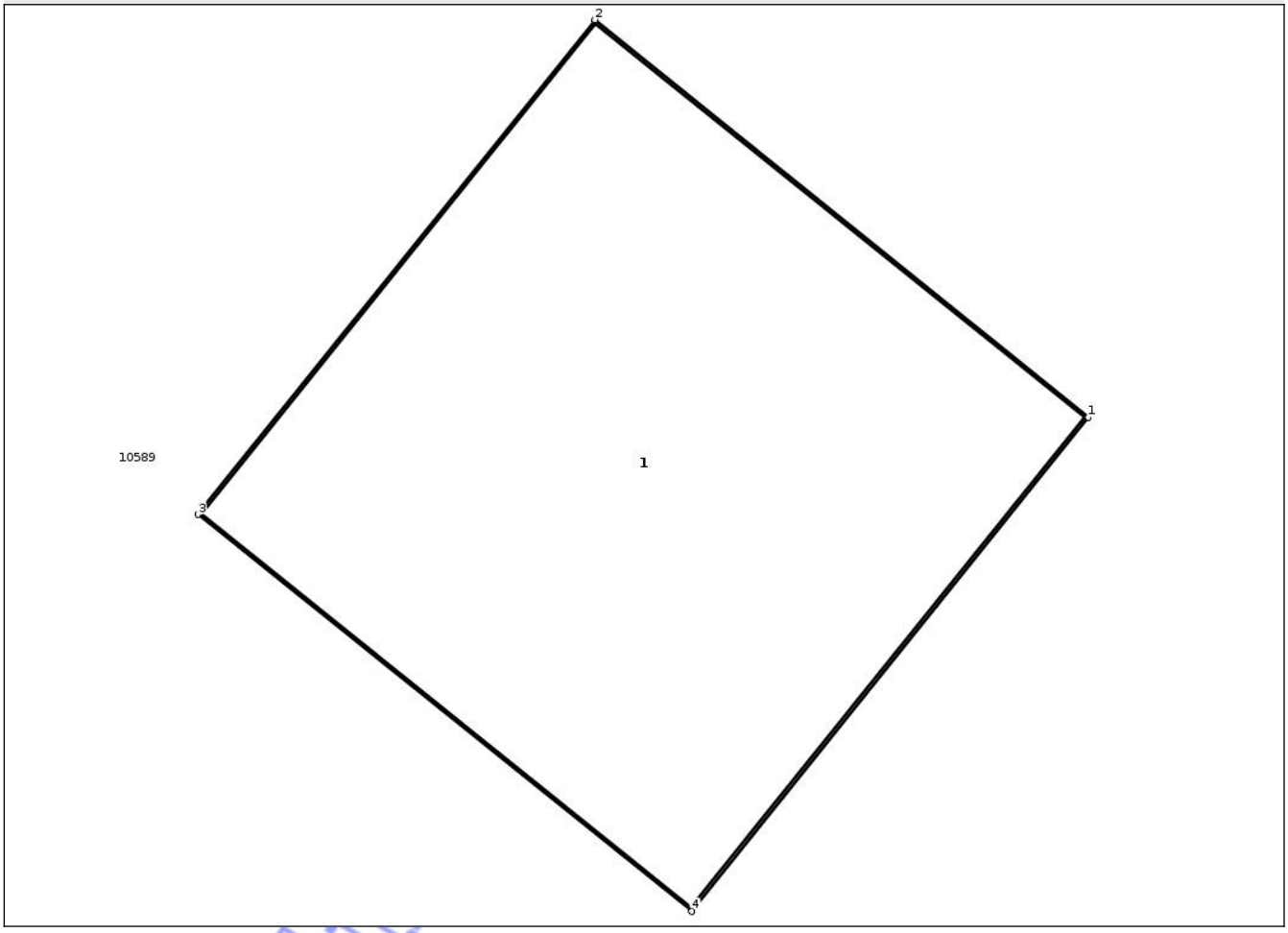

Date referitoare la teren

Crt	Categorie folosinţă	Intra vilan	Suprafaţa (mp)	Tarla	Parcelă	Nr. topo	Observaţii / Referinţe
1	curti constructii	NU	1	105	543/35/1	-	

Date referitoare la construcţii

Crt	Număr	Destinaţie construcţie	Supraf. (mp)	Situaţie juridică	Observaţii / Referinţe
A1.1		constructii industriale si edilitare	1	Cu acte	Nr. niveluri:1; S. construita la sol:1 mp; Stalp electric

Lungime Segmente
1) Valorile lungimilor segmentelor sunt obţinute din proiecţie în plan.

Punct început	X / Y	Punct sfârşit	X / Y	Lungime segment (** (m)
1	570.051,926 379.168,233	2	570.050,991 379.168,985	1.2
2	570.050,991 379.168,985	3	570.050,239 379.168,049	1.201
3	570.050,239 379.168,049	4	570.051,175 379.167,298	1.2

Document care conţine date cu caracter personal, protejat de prevederile Regulamentului (UE) nr. 679/2016 şi Legii 190/2018

Punct început	X / Y	Punct sfârşit	X / Y	Lungime segment (** (m)
4	570.051,175 379.167,298	1	570.051,926 379.168,233	1.199

** Lungimile segmentelor sunt determinate în planul de proiecţie Stereo 70 şi sunt rotunjite la 1 milimetru.
*** Distanţa dintre puncte este formată din segmente cumulate ce sunt mai mici decât valoarea 1 milimetru.

Neutilizabil in circuitul civil

DATE DESPRE IMOBILUL NR. 10599

Oficiul de Cadastru şi Publicitate Imobiliară PRAHOVA
Biroul de Cadastru şi Publicitate Imobiliară Ploieşti

A. Partea I. Descrierea imobilului

TEREN Extravilan

Adresa: Jud. Prahova

Nr. Crt	Nr cadastral Nr. topografic	Suprafaţa* (mp)	Observaţii / Referinţe
A1		10.000	Sector cadastral:86 Teren neimprejmuit;

B. Partea II. Proprietari şi acte

Inscrieri privitoare la dreptul de proprietate şi alte drepturi reale		Referinţe
/		
Act Administrativ nr. 210949, din 30/01/2013 emis de CJSDPAT PRAHOVA;		
B1	Intabulare, drept de PROPRIETATE, dobandit prin Reconstituire, cota actuala 1/1, cota initiala 1/1	A1
	1) **CRACIUN ION** 2) **CRACIUN CONSTANTIN** 3) **SIMA SILVIA** 4) **MARIN MARIA** 5) **CRACIUN GHEORGHE** 6) **NAE MIHAIL**	

C. Partea III. SARCINI .

Inscrieri privind dezmembramintele dreptului de proprietate, drepturi reale de garanţie şi sarcini	Referinţe
NU SUNT	

Neutilizabil in circuitul civil

Anexa Nr. 1 La Partea I

Teren

Nr cadastral	Suprafaţa (mp)*	Observaţii / Referinţe
	10.000	

* Suprafaţa este determinată in planul de proiecţie Stereo 70.

DETALII LINIARE IMOBIL

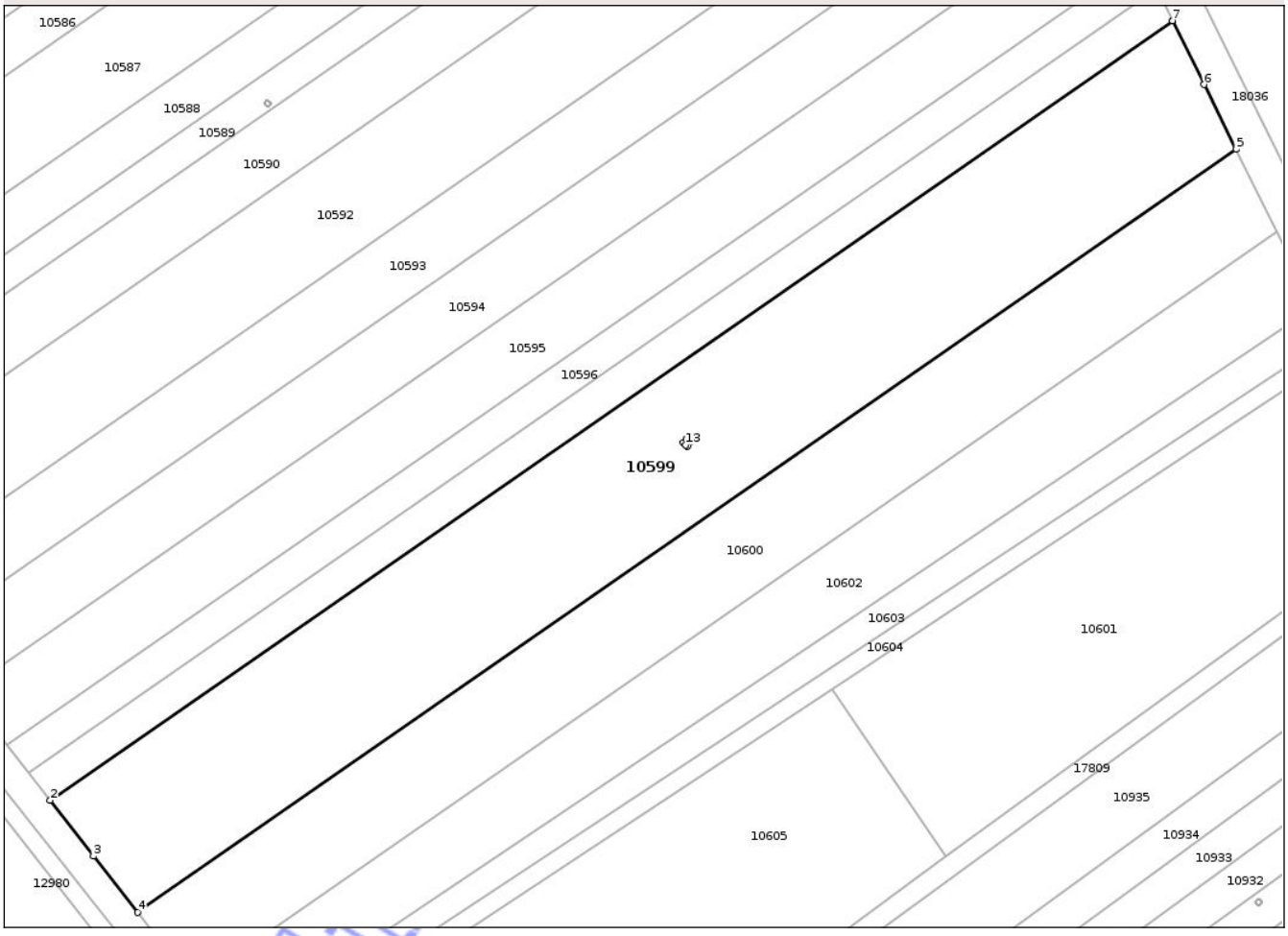

Date referitoare la teren

Crt	Categorie folosinţă	Intra vilan	Suprafaţa (mp)	Tarla	Parcelă	Nr. topo	Observaţii / Referinţe
1	arabil	NU	10.000	105	543/42	-	

Lungime Segmente
1) Valorile lungimilor segmentelor sunt obţinute din proiecţie în plan.

Punct început	X / Y	Punct sfârşit	X / Y	Lungime segment (** (m)
1	570.257,968 379.187,025	2	570.001,4 379.009,02	312.271
2	570.001,4 379.009,02	3	570.011,321 378.996,308	16.125
3	570.011,321 378.996,308	4	570.021,348 378.983,461	16.297
4	570.021,348 378.983,461	5	570.272,481 379.157,695	305.655
5	570.272,481 379.157,695	6	570.265,186 379.172,438	16.449

Document care conţine date cu caracter personal, protejat de prevederile Regulamentului (UE) nr. 679/2016 şi Legii 190/2018

Punct început	X / Y	Punct sfârşit	X / Y	Lungime segment (** (m)
6	570.265,186 379.172,438	7	570.257,968 379.187,025	16.275
7	570.257,968 379.187,025	8	570.146,099 379.090,639	147.665
8	570.146,099 379.090,639	9	570.146,851 379.091,575	1.201
9	570.146,851 379.091,575	10	570.147,677 379.090,911	1.06
10	570.147,677 379.090,911	11	570.147,786 379.090,823	0.14
11	570.147,786 379.090,823	12	570.147,034 379.089,888	1.2
12	570.147,034 379.089,888	13	570.146,649 379.090,197	0.494
13	570.146,649 379.090,197	1	570.146,099 379.090,639	0.706

**** Lungimile segmentelor sunt determinate în planul de proiecţie Stereo 70 şi sunt rotunjite la 1 milimetru.**
***** Distanţa dintre puncte este formată din segmente cumulate ce sunt mai mici decât valoarea 1 milimetru.**

Neutilizabil in circuitul civil

DATE DESPRE IMOBILUL NR. 10600

Oficiul de Cadastru şi Publicitate Imobiliară PRAHOVA
Biroul de Cadastru şi Publicitate Imobiliară Ploieşti

A. Partea I. Descrierea imobilului

TEREN Extravilan

Adresa: Jud. Prahova

Nr. Crt	Nr cadastral Nr. topografic	Suprafaţa* (mp)	Observaţii / Referinţe
A1		6.300	Sector cadastral:86 Teren neimprejmuit;

B. Partea II. Proprietari şi acte

Inscrieri privitoare la dreptul de proprietate şi alte drepturi reale		Referinţe
/		
Act Administrativ nr. 58223, din 29/05/1996 emis de CJSDPAT PRAHOVA;		
B1	Intabulare, drept de PROPRIETATE, dobandit prin Reconstituire, cota actuala 1/1, cota initiala 1/1	A1
	1) **URZEALĂ T. VASILE**	

C. Partea III. SARCINI .

Inscrieri privind dezmembramintele dreptului de proprietate, drepturi reale de garanţie şi sarcini	Referinţe
NU SUNT	

Neutilizabil în circuitul civil

Anexa Nr. 1 La Partea I

Teren

Nr cadastral	Suprafaţa (mp)*	Observaţii / Referinţe
	6.300	

* Suprafaţa este determinată in planul de proiecţie Stereo 70.

DETALII LINIARE IMOBIL

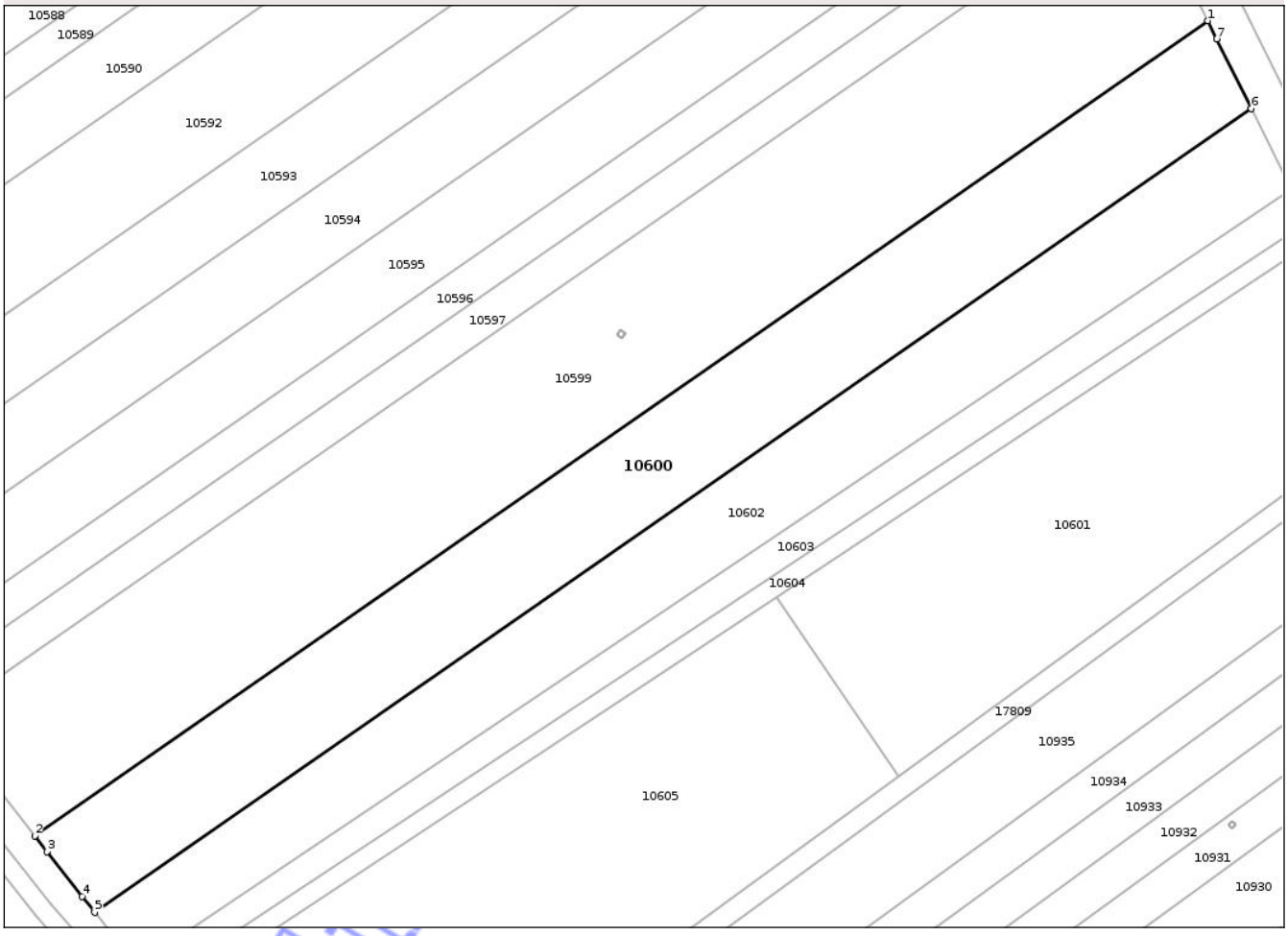

Date referitoare la teren

Crt	Categorie folosinţă	Intra vilan	Suprafaţa (mp)	Tarla	Parcelă	Nr. topo	Observaţii / Referinţe
1	arabil	NU	6.300	105	543	-	

Lungime Segmente
1) Valorile lungimilor segmentelor sunt obţinute din proiecţie în plan.

Punct început	X / Y	Punct sfârşit	X / Y	Lungime segment (** (m)
1	570.272,481 379.157,695	2	570.021,348 378.983,461	305.655
2	570.021,348 378.983,461	3	570.023,973 378.980,098	4.266
3	570.023,973 378.980,098	4	570.031,512 378.970,438	12.254
4	570.031,512 378.970,438	5	570.034,135 378.967,071	4.268
5	570.034,135 378.967,071	6	570.281,786 379.138,89	301.418

Document care conţine date cu caracter personal, protejat de prevederile Regulamentului (UE) nr. 679/2016 şi Legii 190/2018

Punct început	X / Y	Punct sfârşit	X / Y	Lungime segment (** (m)
6	570.281,786 379.138,89	7	570.274,39 379.153,836	16.676
7	570.274,39 379.153,836	1	570.272,481 379.157,695	4.305

**** Lungimile segmentelor sunt determinate în planul de proiecţie Stereo 70 şi sunt rotunjite la 1 milimetru.**
***** Distanţa dintre puncte este formată din segmente cumulate ce sunt mai mici decât valoarea 1 milimetru.**

Neutilizabil in circuitul civil

DATE DESPRE IMOBILUL NR. 10601

Oficiul de Cadastru şi Publicitate Imobiliară PRAHOVA
Biroul de Cadastru şi Publicitate Imobiliară Ploieşti

A. Partea I. Descrierea imobilului

TEREN Necunoscut

Adresa: Loc. Târgsoru Nou, Jud. Prahova, T105, Cc540, A537 intravilan/extravilan

Nr. Crt	Nr cadastral Nr. topografic	Suprafaţa* (mp)	Observaţii / Referinţe
A1	25197	6.000	Sector cadastral:86 Teren neimprejmuit;

B. Partea II. Proprietari şi acte

Inscrieri privitoare la dreptul de proprietate şi alte drepturi reale		Referinţe
35599 / 04/04/2019		
Act Notarial nr. 360, din 03/04/2019 emis de Calin Magdalena;		
B1	Se infiinteaza cartea funciara 25197 a imobilului cu numarul cadastral 25197/Aricestii Rahtivani, rezultat din dezmembrarea imobilului cu numarul cadastral 24999 inscris in cartea funciara 24999;	A1
Act Administrativ nr. 30, din 18/04/2018 emis de CONSILIUL LOCAL AL COMUNEI ARICESTII RAHTIVANI;		
B2	Inscrierea provizorie, drept de PROPRIETATE, dobandit prin Lege, cota actuala 1/1, cota initiala 1/1	A1
	1) **COMUNA ARICESTII RAHTIVANI**, CIF:2842927, (domeniul public)	
	OBSERVATII: pozitie transcrisa din CF 24999/Aricestii Rahtivani, inscrisa prin incheierea nr. 41255 din 09/05/2018;	
B3	se noteaza faptul ca imobilul se afla sub incidenta art.3 alin. din Legea 17/2014	A1
	OBSERVATII: pozitie transcrisa din CF 24999/Aricestii Rahtivani, inscrisa prin incheierea nr. 41255 din 09/05/2018;	

C. Partea III. SARCINI .

Inscrieri privind dezmembramintele dreptului de proprietate, drepturi reale de garanţie şi sarcini	Referinţe
NU SUNT	

Neutilizabil în circuitul civil

Anexa Nr. 1 La Partea I

Teren

Nr cadastral	Suprafaţa (mp)*	Observaţii / Referinţe
25197	6.000	

* Suprafaţa este determinată in planul de proiecţie Stereo 70.

DETALII LINIARE IMOBIL

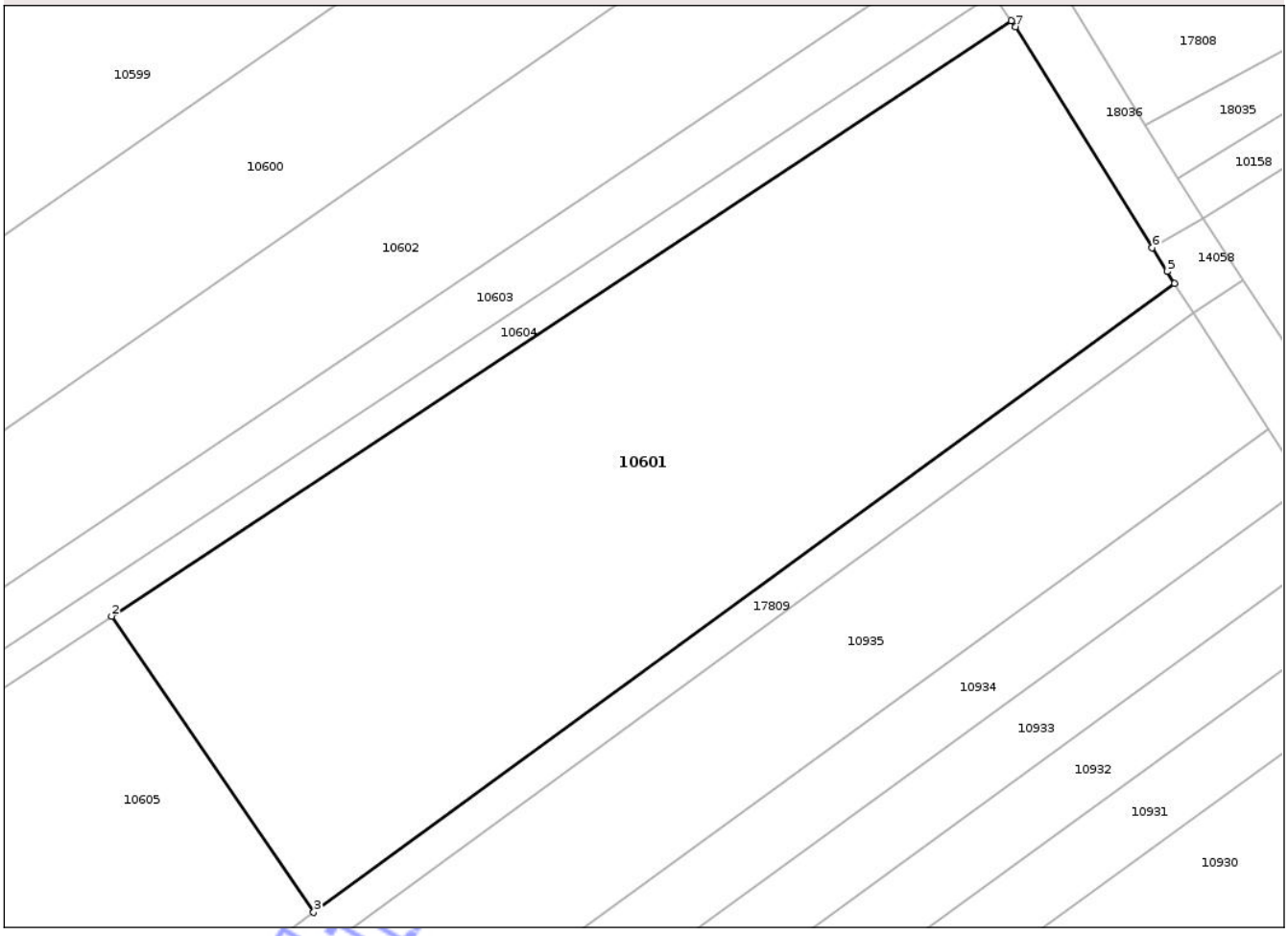

Date referitoare la teren

Crt	Categorie folosinţă	Intra vilan	Suprafaţa (mp)	Tarla	Parcelă	Nr. topo	Observaţii / Referinţe
1	curti constructii	DA	3.261	105	540	-	
2	arabil	NU	2.493	105	537	-	
3	curti constructii	NU	246	105	540	-	

Lungime Segmente

1) Valorile lungimilor segmentelor sunt obţinute din proiecţie în plan.

Punct început	X / Y	Punct sfârşit	X / Y	Lungime segment (** (m)
1	570.296,616 379.111,553	2	570.180,045 379.034,523	139.723
2	570.180,045 379.034,523	3	570.206,247 378.996,195	46.428
3	570.206,247 378.996,195	4	570.317,762 379.077,552	138.038

Document care conţine date cu caracter personal, protejat de prevederile Regulamentului (UE) nr. 679/2016 şi Legii 190/2018

Punct început	X / Y	Punct sfârşit	X / Y	Lungime segment (** (m)
4	570.317,762 379.077,552	5	570.316,793 379.079,115	1.839
5	570.316,793 379.079,115	6	570.314,882 379.082,195	3.625
6	570.314,882 379.082,195	7	570.297,148 379.110,785	33.643
7	570.297,148 379.110,785	1	570.296,616 379.111,553	0.934

** Lungimile segmentelor sunt determinate în planul de proiecţie Stereo 70 şi sunt rotunjite la 1 milimetru.
*** Distanţa dintre puncte este formată din segmente cumulate ce sunt mai mici decât valoarea 1 milimetru.

Neutilizabil in circuitul civil

DATE DESPRE IMOBILUL NR. 10602

Oficiul de Cadastru şi Publicitate Imobiliară PRAHOVA
Biroul de Cadastru şi Publicitate Imobiliară Ploieşti

A. Partea I. Descrierea imobilului

TEREN Extravilan

Adresa: Jud. Prahova

Nr. Crt	Nr cadastral Nr. topografic	Suprafaţa* (mp)	Observaţii / Referinţe
A1		5.000	Sector cadastral:86 Teren neimprejmuit;

B. Partea II. Proprietari şi acte

Inscrieri privitoare la dreptul de proprietate şi alte drepturi reale		Referinţe
/		
Act Notarial nr. 41, din 06/04/2000 emis de BNP ONUTU CASIOARA;		
B1	Intabulare, drept de PROPRIETATE, dobandit prin Succesiune, cota actuala 1/1, cota initiala 1/1	A1
	1) **STROE GHEORGHE**	

C. Partea III. SARCINI .

Inscrieri privind dezmembramintele dreptului de proprietate, drepturi reale de garanţie şi sarcini	Referinţe
NU SUNT	

Neutilizabil în circuitul civil

Anexa Nr. 1 La Partea I

Teren

Nr cadastral	Suprafaţa (mp)*	Observaţii / Referinţe
	5.000	

* Suprafaţa este determinată in planul de proiecţie Stereo 70.

DETALII LINIARE IMOBIL

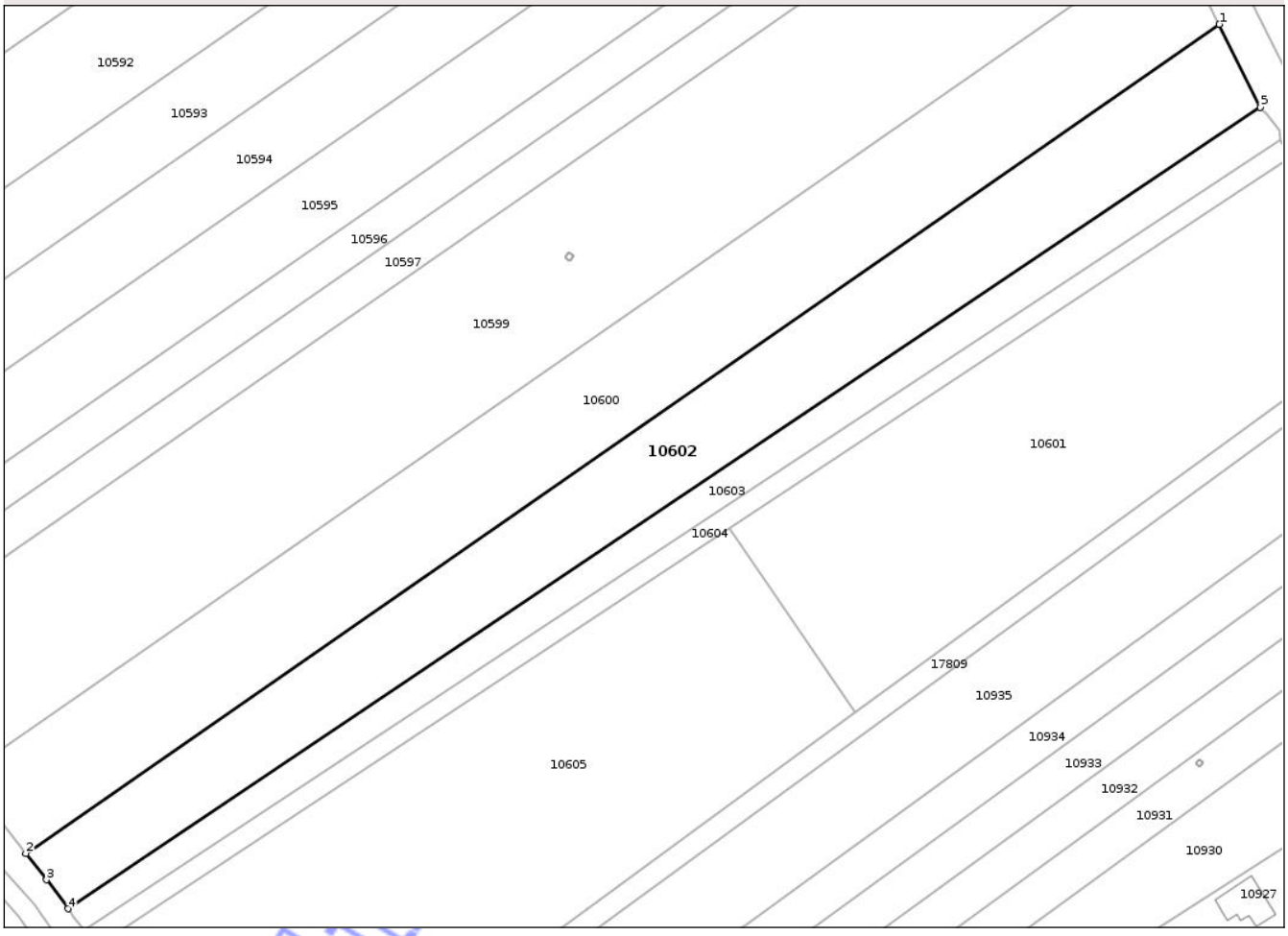

Date referitoare la teren

Crt	Categorie folosinţă	Intra vilan	Suprafaţa (mp)	Tarla	Parcelă	Nr. topo	Observaţii / Referinţe
1	arabil	NU	5.000	105	543/44	-	

Lungime Segmente
1) Valorile lungimilor segmentelor sunt obţinute din proiecţie în plan.

Punct început	X / Y	Punct sfârşit	X / Y	Lungime segment (** (m)
1	570.281,786 379.138,89	2	570.034,135 378.967,071	301.418
2	570.034,135 378.967,071	3	570.038,397 378.961,599	6.936
3	570.038,397 378.961,599	4	570.042,862 378.955,582	7.493
4	570.042,862 378.955,582	5	570.290,277 379.121,729	298.025
5	570.290,277 379.121,729	1	570.281,786 379.138,89	19.147

Document care conţine date cu caracter personal, protejat de prevederile Regulamentului (UE) nr. 679/2016 şi Legii 190/2018

**** Lungimile segmentelor sunt determinate în planul de proiecţie Stereo 70 şi sunt rotunjite la 1 milimetru.**
***** Distanţa dintre puncte este formată din segmente cumulate ce sunt mai mici decât valoarea 1 milimetru.**

Neutilizabil in circuitul civil

DATE DESPRE IMOBILUL NR. 10603

Oficiul de Cadastru şi Publicitate Imobiliară PRAHOVA
Biroul de Cadastru şi Publicitate Imobiliară Ploieşti

A. Partea I. Descrierea imobilului

TEREN Extravilan

Adresa: Jud. Prahova

Nr. Crt	Nr cadastral Nr. topografic	Suprafaţa* (mp)	Observaţii / Referinţe
A1	26197	1.993	Sector cadastral:86 Teren neimprejmuit; CCN 542 (Leaot CD 9) Tronson 1. Domeniul Public

B. Partea II. Proprietari şi acte

Inscrieri privitoare la dreptul de proprietate şi alte drepturi reale		Referinţe
177554 / 16/12/2021		
Act Normativ nr. 1705, din 21/12/2006 emis de GUVERNUL ROMANIEI (act administrativ nr 3425 din 04.11.2021, emis de AGENTIA NATIONALA DE IMBUNATATIRI FUNCIARE PRAHOVA);		
B1	Intabulare, drept de PROPRIETATE, dobandit prin Lege, cota actuala 1/1, cota initiala 1/1	A1
	1) **STATUL ROMAN**, CIF:9999999999999, (domeniul public)	
36289 / 16/03/2022		
Act Normativ nr. 1117, din 30/12/2011 emis de GUVERNUL ROMANIEI (act administrativ nr 3425 din 04.11.2021, emis de AGENTIA NATIONALA DE IMBUNATATIRI FUNCIARE PRAHOVA;act administrativ nr 3425 din 04.11.2021, emis de AGENTIA NATIONALA DE IMBUNATATIRI FUNCIARE PRAHOVA;act administrativ nr 572 din 01.07.2005, emis de MINISTERUL AGRICULTURII PADURILOR SI DEZVOLTARII RURALE;act normativ nr 1705 din 29.11.2006, emis de GUVERNUL ROMANIEI;act normativ nr 1872 din 22.12.2005, emis de GUVERNUL ROMANIEI);		
B2	Intabulare, drept de ADMINISTRARE	A1
	1) **AGENŢIA NAŢIONALĂ DE ÎMBUNĂTĂŢIRI FUNCIARE**, CIF:29275212	

C. Partea III. SARCINI .

Inscrieri privind dezmembramintele dreptului de proprietate, drepturi reale de garanţie şi sarcini	Referinţe
NU SUNT	

Neutilizabil în circuitul civil

Anexa Nr. 1 La Partea I

Teren

Nr cadastral	Suprafaţa (mp)*	Observaţii / Referinţe
26197	1.993	CCN 542 (Leaot CD 9) Tronson 1. Domeniul Public

* Suprafaţa este determinată in planul de proiecţie Stereo 70.

DETALII LINIARE IMOBIL

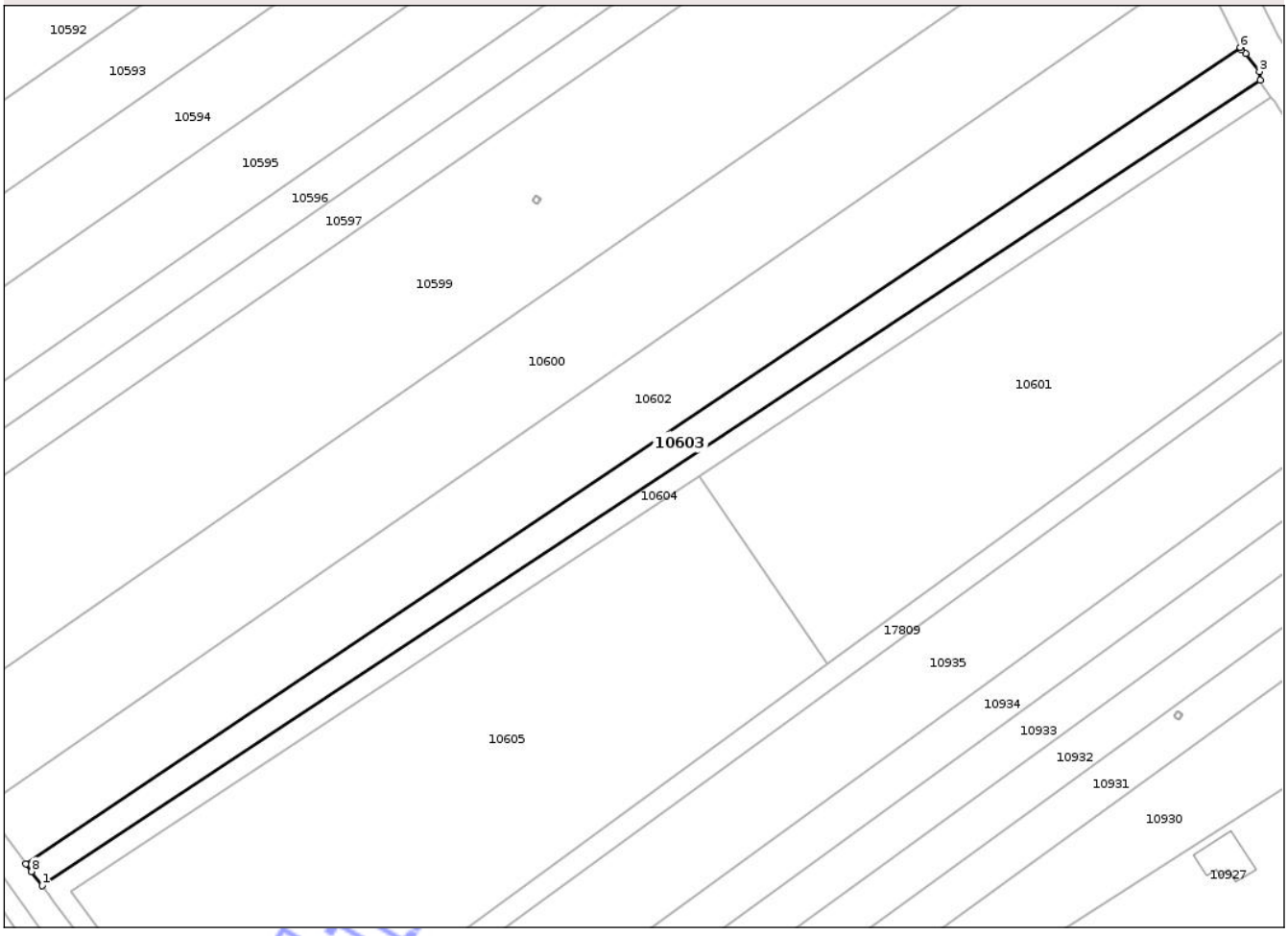

Date referitoare la teren

Crt	Categorie folosinţă	Intra vilan	Suprafaţa (mp)	Tarla	Parcelă	Nr. topo	Observaţii / Referinţe
1	curti constructii	NU	1.993	105	Hc 542	-	

Lungime Segmente

1) Valorile lungimilor segmentelor sunt obţinute din proiecţie în plan.

Punct început	X / Y	Punct sfârşit	X / Y	Lungime segment (** (m)
1	570.046,159 378.951,141	2	570.294,376 379.115,038	297.446
2	570.294,376 379.115,038	3	570.294,239 379.116,844	1.811
3	570.294,239 379.116,844	4	570.291,444 379.120,462	4.572
4	570.291,444 379.120,462	5	570.290,542 379.121,194	1.162
5	570.290,542 379.121,194	6	570.290,277 379.121,729	0.597

Document care conţine date cu caracter personal, protejat de prevederile Regulamentului (UE) nr. 679/2016 şi Legii 190/2018

Punct început	X / Y	Punct sfârşit	X / Y	Lungime segment (** (m)
6	570.290,277 379.121,729	7	570.042,862 378.955,582	298.025
7	570.042,862 378.955,582	8	570.044,008 378.954,038	1.923
8	570.044,008 378.954,038	1	570.046,159 378.951,141	3.608

**** Lungimile segmentelor sunt determinate în planul de proiecţie Stereo 70 şi sunt rotunjite la 1 milimetru.**
***** Distanţa dintre puncte este formată din segmente cumulate ce sunt mai mici decât valoarea 1 milimetru.**

Neutilizabil in circuitul civil

DATE DESPRE IMOBILUL NR. 10604

Oficiul de Cadastru şi Publicitate Imobiliară PRAHOVA
Biroul de Cadastru şi Publicitate Imobiliară Ploiești

A. Partea I. Descrierea imobilului

TEREN Extravilan

Adresa: Jud. Prahova

Nr. Crt	Nr cadastral Nr. topografic	Suprafaţa* (mp)	Observaţii / Referinţe
A1		1.466	Sector cadastral:86 Teren neimprejmuit;

B. Partea II. Proprietari şi acte

Inscrieri privitoare la dreptul de proprietate şi alte drepturi reale		Referinţe
/		
Act Administrativ nr. Adeverinta de insusire nr 15/37027, din 22/11/2024 emis de Primaria comunei Aricestii Rahtivani (ordonanta de urgenta nr 57/03.07.2019);		
B1	Inscrierea provizorie, drept de PROPRIETATE, dobandit prin Lege, cota actuala 1/1, cota initiala 1/1	A1
	1) **UAT ARICESTII RAHTIVANI**, CIF:9999999999999, domeniu public	

C. Partea III. SARCINI .

Inscrieri privind dezmembramintele dreptului de proprietate, drepturi reale de garanţie şi sarcini	Referinţe
NU SUNT	

Neutilizabil în circuitul civil

Anexa Nr. 1 La Partea I

Teren

Nr cadastral	Suprafaţa (mp)*	Observaţii / Referinţe
	1.466	

* Suprafaţa este determinată in planul de proiecţie Stereo 70.

DETALII LINIARE IMOBIL

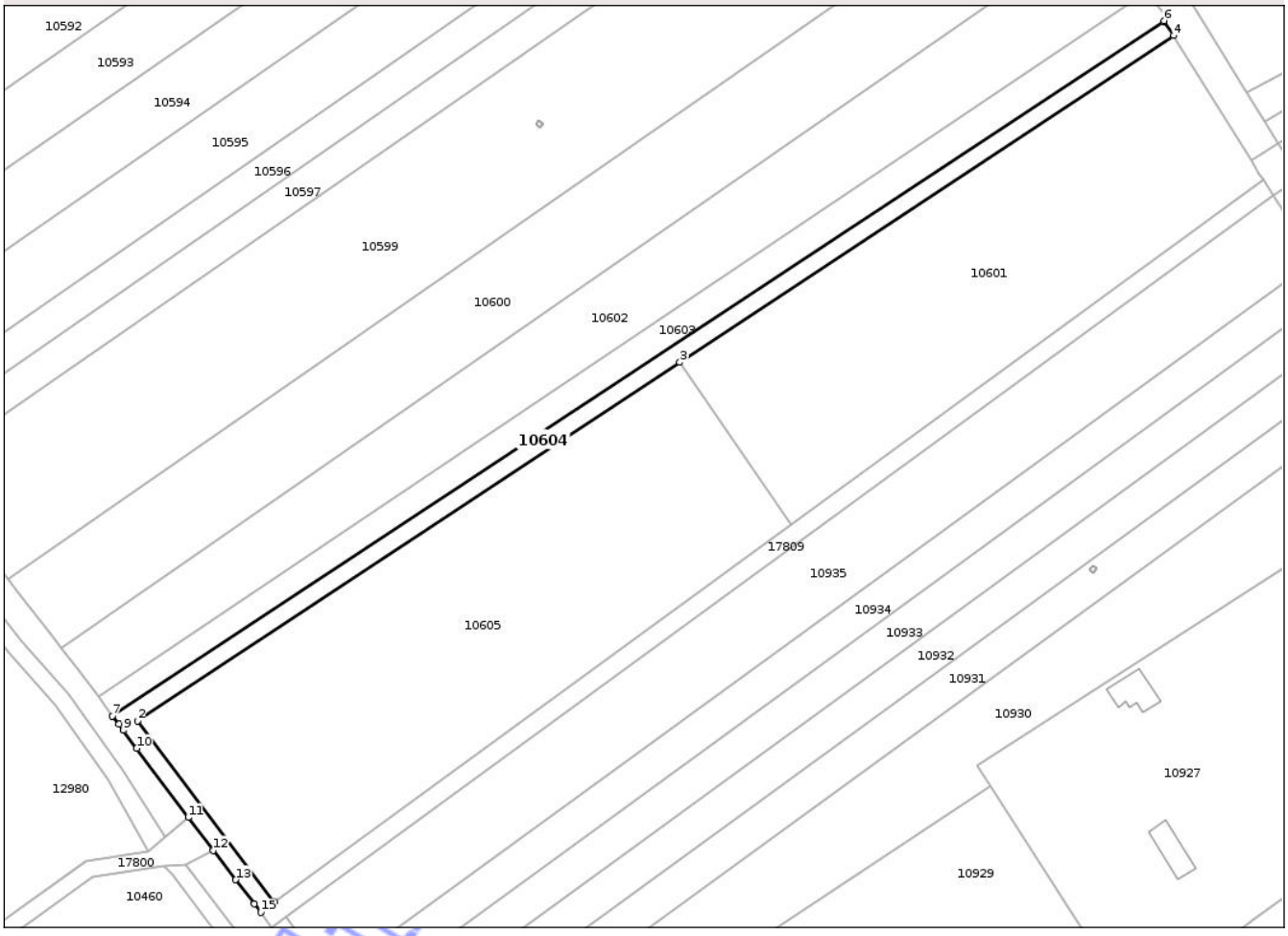

Date referitoare la teren

Crt	Categorie folosinţă	Intra vilan	Suprafaţa (mp)	Tarla	Parcelă	Nr. topo	Observaţii / Referinţe
1	drum	NU	1.466	105	De 541	-	

Lungime Segmente

1) Valorile lungimilor segmentelor sunt obţinute din proiecţie în plan.

Punct început	X / Y	Punct sfârşit	X / Y	Lungime segment (** (m)
1	570.084,326 378.907,247	2	570.052,029 378.949,932	53.527
2	570.052,029 378.949,932	3	570.180,045 379.034,523	153.44
3	570.180,045 379.034,523	4	570.296,616 379.111,553	139.723
4	570.296,616 379.111,553	5	570.294,397 379.114,759	3.899
5	570.294,397 379.114,759	6	570.294,376 379.115,038	0.28

Document care conţine date cu caracter personal, protejat de prevederile Regulamentului (UE) nr. 679/2016 şi Legii 190/2018

Punct început	X / Y	Punct sfârşit	X / Y	Lungime segment (** (m)
6	570.294,376 379.115,038	7	570.046,159 378.951,141	297.446
7	570.046,159 378.951,141	8	570.047,604 378.949,193	2.425
8	570.047,604 378.949,193	9	570.048,693 378.947,727	1.826
9	570.048,693 378.947,727	10	570.051,843 378.943,486	5.283
10	570.051,843 378.943,486	11	570.064,012 378.927,197	20.333
11	570.064,012 378.927,197	12	570.069,946 378.919,447	9.761
12	570.069,946 378.919,447	13	570.075,249 378.912,521	8.723
13	570.075,249 378.912,521	14	570.079,583 378.906,861	7.129
14	570.079,583 378.906,861	15	570.081,145 378.904,822	2.569
15	570.081,145 378.904,822	1	570.084,326 378.907,247	4.0

**** Lungimile segmentelor sunt determinate în planul de proiecţie Stereo 70 şi sunt rotunjite la 1 milimetru.**
***** Distanţa dintre puncte este formată din segmente cumulate ce sunt mai mici decât valoarea 1 milimetru.**

Neutilizabil în circuitul civil

DATE DESPRE IMOBILUL NR. 10605

Oficiul de Cadastru şi Publicitate Imobiliară PRAHOVA
Biroul de Cadastru şi Publicitate Imobiliară Ploieşti

A. Partea I. Descrierea imobilului

TEREN Extravilan

Adresa: Jud. Prahova, T105 A537

Nr. Crt	Nr cadastral Nr. topografic	Suprafaţa* (mp)	Observaţii / Referinţe
A1	25198	7.600	Sector cadastral:86 Teren neimprejmuit;

B. Partea II. Proprietari şi acte

Inscrieri privitoare la dreptul de proprietate şi alte drepturi reale		Referinţe
35599 / 04/04/2019		
Act Notarial nr. 360, din 03/04/2019 emis de Calin Magdalena;		
B1	Se infiinteaza cartea funciara 25198 a imobilului cu numarul cadastral 25198/Aricestii Rahtivani, rezultat din dezmembrarea imobilului cu numarul cadastral 24999 inscris in cartea funciara 24999;	A1
Act Administrativ nr. 30, din 18/04/2018 emis de CONSILIUL LOCAL AL COMUNEI ARICESTII RAHTIVANI;		
B2	Inscrierea provizorie, drept de PROPRIETATE, dobandit prin Lege, cota actuala 1/1, cota initiala 1/1	A1
	1) **COMUNA ARICESTII RAHTIVANI**, CIF:2842927, (domeniul public)	
	OBSERVATII: pozitie transcrisa din CF 24999/Aricestii Rahtivani, inscrisa prin incheierea nr. 41255 din 09/05/2018;	
B3	se noteaza faptul ca imobilul se afla sub incidenta art.3 alin. din Legea 17/2014	A1
	OBSERVATII: pozitie transcrisa din CF 24999/Aricestii Rahtivani, inscrisa prin incheierea nr. 41255 din 09/05/2018;	

C. Partea III. SARCINI .

Inscrieri privind dezmembramintele dreptului de proprietate, drepturi reale de garanţie şi sarcini	Referinţe
NU SUNT	

Neutilizabil în circuitul civil

Anexa Nr. 1 La Partea I

Teren

Nr cadastral	Suprafaţa (mp)*	Observaţii / Referinţe
25198	7.600	

* Suprafaţa este determinată in planul de proiecţie Stereo 70.

DETALII LINIARE IMOBIL

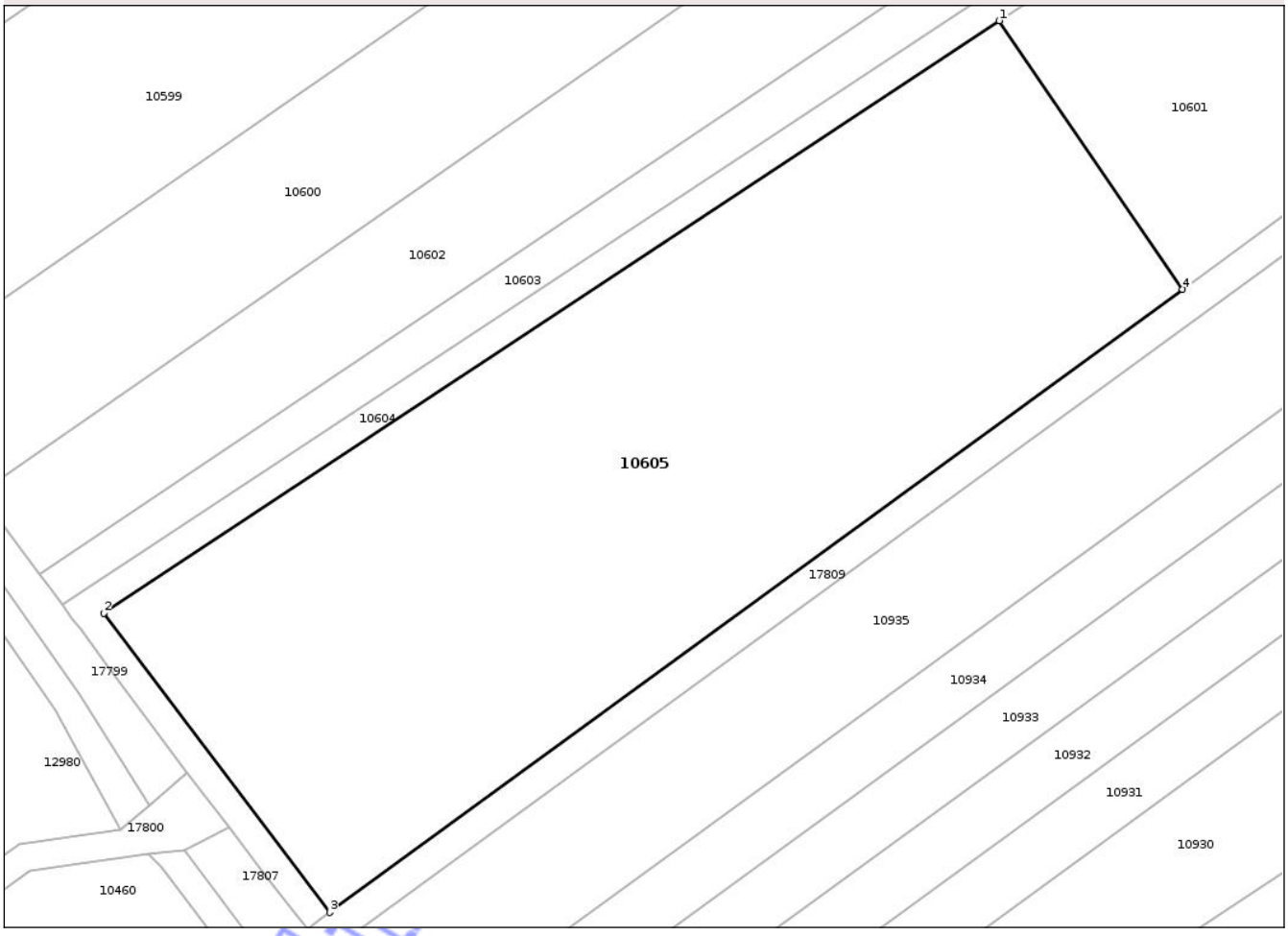

Date referitoare la teren

Crt	Categorie folosinţă	Intra vilan	Suprafaţa (mp)	Tarla	Parcelă	Nr. topo	Observaţii / Referinţe
1	arabil	NU	7.600	105	537	-	

Lungime Segmente

1) Valorile lungimilor segmentelor sunt obţinute din proiecţie în plan.

Punct început	X / Y	Punct sfârşit	X / Y	Lungime segment (** (m)
1	570.180,045 379.034,523	2	570.052,029 378.949,932	153.44
2	570.052,029 378.949,932	3	570.084,326 378.907,247	53.527
3	570.084,326 378.907,247	4	570.206,247 378.996,195	150.919
4	570.206,247 378.996,195	1	570.180,045 379.034,523	46.428

**** Lungimile segmentelor sunt determinate în planul de proiecţie Stereo 70 şi sunt rotunjite la 1 milimetru.**

Document care conţine date cu caracter personal, protejat de prevederile Regulamentului (UE) nr. 679/2016 şi Legii 190/2018

***** Distanţa dintre puncte este formată din segmente cumulate ce sunt mai mici decât valoarea 1 milimetru.**

Neutilizabil in circuitul civil

DATE DESPRE IMOBILUL NR. 10606

Oficiul de Cadastru şi Publicitate Imobiliară PRAHOVA
Biroul de Cadastru şi Publicitate Imobiliară Ploiești

A. Partea I. Descrierea imobilului

TEREN Extravilan

Adresa: Jud. Prahova

Nr. Crt	Nr cadastral Nr. topografic	Suprafaţa* (mp)	Observaţii / Referinţe
A1		3.742	Sector cadastral:87 Teren neimprejmuit;

B. Partea II. Proprietari şi acte

Inscrieri privitoare la dreptul de proprietate şi alte drepturi reale		Referinţe
/		
Act Administrativ nr. Adeverinta de insusire nr 15/37027, din 22/11/2024 emis de Primaria comunei Aricestii Rahtivani (ordonanta de urgenta nr 57/03.07.2019);		
B1	Inscrierea provizorie, drept de PROPRIETATE, dobandit prin Lege, cota actuala 1/1, cota initiala 1/1	A1
	1) **UAT ARICESTII RAHTIVANI**, CIF:9999999999999, domeniu public	

C. Partea III. SARCINI .

Inscrieri privind dezmembramintele dreptului de proprietate, drepturi reale de garanţie şi sarcini	Referinţe
NU SUNT	

Neutilizabil în circuitul civil

Anexa Nr. 1 La Partea I

Teren

Nr cadastral	Suprafaţa (mp)*	Observaţii / Referinţe
	3.742	

* Suprafaţa este determinată in planul de proiecţie Stereo 70.

DETALII LINIARE IMOBIL

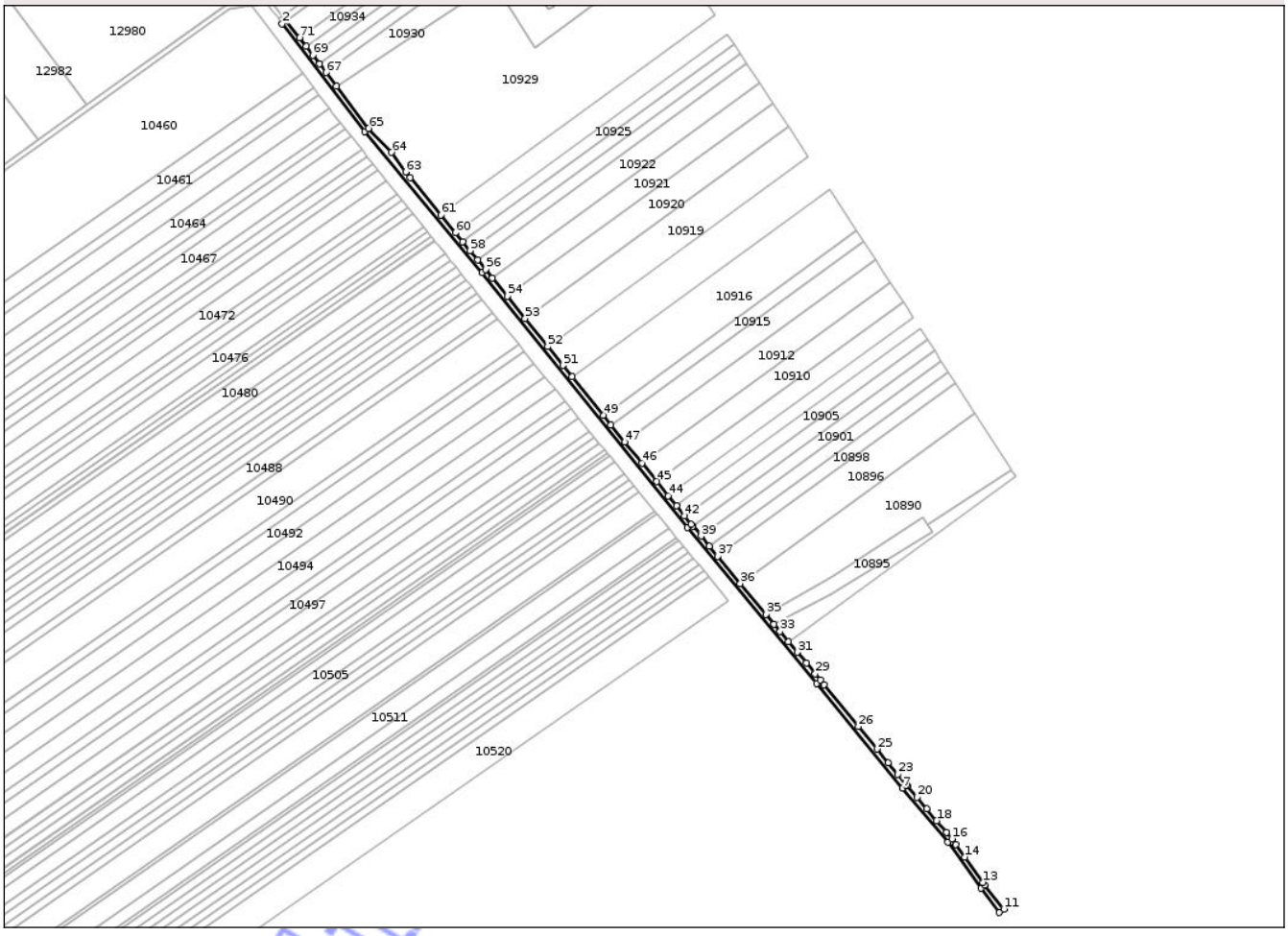

Date referitoare la teren

Crt	Categorie folosinţă	Intra vilan	Suprafaţa (mp)	Tarla	Parcelă	Nr. topo	Observaţii / Referinţe
1	drum	NU	3.742	105	De 559	-	

Lungime Segmente

1) Valorile lungimilor segmentelor sunt obţinute din proiecţie în plan.

Punct început	X / Y	Punct sfârşit	X / Y	Lungime segment
1	570.087,066 378.903,669	2	570.083,81 378.901,341	4.003
4	570.244,048 378.701,575	5	570.409,084 378.497,465	262.484
7	570.581,888 378.288,356	8	570.618,356 378.245,09	56.585
10	570.659,641 378.188,716	11	570.663,165 378.191,436	4.452
13	570.646,182 378.212,794	14	570.631,792 378.233,056	24.852
16	570.621,414 378.247,668	17	570.617,009 378.252,895	6.836

Punct început	X / Y	Punct sfârşit	X / Y	Lungime segment
2	570.083,81 378.901,341	3	570.150,017 378.814,877	108.901
5	570.409,084 378.497,465	6	570.512,824 378.372,365	162.518
8	570.618,356 378.245,09	9	570.644,785 378.208,03	45.519
11	570.663,165 378.191,436	12	570.647,739 378.210,602	24.603
14	570.631,792 378.233,056	15	570.624,619 378.243,156	12.388
17	570.617,009 378.252,895	18	570.609,08 378.262,301	12.302

Punct început	X / Y	Punct sfârşit	X / Y	Lungime segment
3	570.150,017 378.814,877	4	570.244,048 378.701,575	147.238
6	570.512,824 378.372,365	7	570.581,888 378.288,356	108.754
9	570.644,785 378.208,03	10	570.659,641 378.188,716	24.367
12	570.647,739 378.210,602	13	570.646,182 378.212,794	2.689
15	570.624,619 378.243,156	16	570.621,414 378.247,668	5.534
18	570.609,08 378.262,301	19	570.601,206 378.271,643	12.218

Document care conţine date cu caracter personal, protejat de prevederile Regulamentului (UE) nr. 679/2016 şi Legii 190/2018

Punct început	X / Y	Punct sfârşit	X / Y	Lungime segment
19	570.601,206 378.271,643	20	570.593,386 378.280,921	12.134
22	570.584,962 378.290,915	23	570.577,938 378.299,46	11.061
25	570.561,298 378.319,701	26	570.546,431 378.337,784	23.41
28	570.515,908 378.374,912	29	570.511,723 378.379,959	6.556
31	570.497,355 378.397,286	32	570.490,234 378.405,872	11.155
34	570.478,653 378.419,838	35	570.472,103 378.427,736	10.261
37	570.433,563 378.474,212	38	570.426,807 378.482,359	10.584
40	570.413,404 378.498,521	41	570.412,179 378.499,999	1.92
43	570.400,325 378.514,66	44	570.393,837 378.522,684	10.319
46	570.372,602 378.548,946	47	570.358,866 378.565,934	21.847
49	570.341,485 378.587,43	50	570.316,625 378.618,177	39.54
52	570.297,007 378.642,44	53	570.278,825 378.664,927	28.918
55	570.252,511 378.697,471	56	570.247,142 378.704,11	8.538
58	570.234,686 378.719,282	59	570.228,771 378.726,487	9.322
61	570.211,156 378.747,944	62	570.186,615 378.777,835	38.675
64	570.171,509 378.798,145	65	570.153,145 378.817,371	26.587
67	570.118,894 378.862,102	68	570.113,552 378.869,078	8.786
70	570.102,912 378.882,974	71	570.097,611 378.889,897	8.719

Punct început	X / Y	Punct sfârşit	X / Y	Lungime segment
20	570.593,386 378.280,921	21	570.585,545 378.290,224	12.167
23	570.577,938 378.299,46	24	570.570,384 378.308,648	11.895
26	570.546,431 378.337,784	27	570.518,954 378.371,208	43.268
29	570.511,723 378.379,959	30	570.504,518 378.388,647	11.287
32	570.490,234 378.405,872	33	570.483,494 378.414,001	10.56
35	570.472,103 378.427,736	36	570.451,578 378.452,488	32.155
38	570.426,807 378.482,359	39	570.420,088 378.490,462	10.526
41	570.412,179 378.499,999	42	570.406,84 378.506,602	8.491
44	570.393,837 378.522,684	45	570.384,541 378.534,181	14.785
47	570.358,866 378.565,934	48	570.347,761 378.579,669	17.663
50	570.316,625 378.618,177	51	570.309,241 378.627,309	11.744
53	570.278,825 378.664,927	54	570.264,42 378.682,741	22.909
56	570.247,142 378.704,11	57	570.240,623 378.712,051	10.274
59	570.228,771 378.726,487	60	570.222,878 378.733,665	9.287
62	570.186,615 378.777,835	63	570.182,859 378.782,41	5.919
65	570.153,145 378.817,371	66	570.127,298 378.851,127	42.515
68	570.113,552 378.869,078	69	570.108,226 378.876,034	8.761
71	570.097,611 378.889,897	1	570.087,066 378.903,669	17.345

Punct început	X / Y	Punct sfârşit	X / Y	Lungime segment
21	570.585,545 378.290,224	22	570.584,962 378.290,915	0.904
24	570.570,384 378.308,648	25	570.561,298 378.319,701	14.308
27	570.518,954 378.371,208	28	570.515,908 378.374,912	4.796
30	570.504,518 378.388,647	31	570.497,355 378.397,286	11.222
33	570.483,494 378.414,001	34	570.478,653 378.419,838	7.583
36	570.451,578 378.452,488	37	570.433,563 378.474,212	28.222
39	570.420,088 378.490,462	40	570.413,404 378.498,521	10.47
42	570.406,84 378.506,602	43	570.400,325 378.514,66	10.362
45	570.384,541 378.534,181	46	570.372,602 378.548,946	18.988
48	570.347,761 378.579,669	49	570.341,485 378.587,43	9.981
51	570.309,241 378.627,309	52	570.297,007 378.642,44	19.458
54	570.264,42 378.682,741	55	570.252,511 378.697,471	18.942
57	570.240,623 378.712,051	58	570.234,686 378.719,282	9.356
60	570.222,878 378.733,665	61	570.211,156 378.747,944	18.474
63	570.182,859 378.782,41	64	570.171,509 378.798,145	19.401
66	570.127,298 378.851,127	67	570.118,894 378.862,102	13.823
69	570.108,226 378.876,034	70	570.102,912 378.882,974	8.741

**** Lungimile segmentelor sunt determinate în planul de proiecţie Stereo 70 şi sunt rotunjite la 1 milimetru.**
***** Distanţa dintre puncte este formată din segmente cumulate ce sunt mai mici decât valoarea 1 milimetru.**

Neutilizabil în circuitul civil

DATE DESPRE IMOBILUL NR. 10607

Oficiul de Cadastru şi Publicitate Imobiliară PRAHOVA
Biroul de Cadastru şi Publicitate Imobiliară Ploieşti

A. Partea I. Descrierea imobilului

TEREN Extravilan

Adresa: Jud. Prahova

Nr. Crt	Nr cadastral Nr. topografic	Suprafaţa* (mp)	Observaţii / Referinţe
A1		1	Sector cadastral:67 Teren neimprejmuit;

Construcţii

Crt	Nr cadastral Nr. topografic	Adresa	Observaţii / Referinţe
A1.1		Jud. Prahova	Nr. niveluri:1; S. construita la sol:1 mp; Stalp electric

B. Partea II. Proprietari şi acte

Inscrieri privitoare la dreptul de proprietate şi alte drepturi reale		Referinţe
/		
Act Normativ nr. 123, din 10/07/2012 emis de PARLAMENTUL ROMÂNIEI (CONTRACT NR.9/ 07.10.2005, ACT ADIȚIONAL NR. 4/02.03.2017);		
B1	Intabulare, drept de PROPRIETATE, dobandit prin Lege, cota actuala 1/1, cota initiala 1/1	A1, A1.1
	1) **STATUL ROMÂN (DOMENIU PUBLIC)**, CIF:9999999999999	
Act Normativ nr. 980, din 16/12/2015 emis de GUVERNUL ROMÂNIEI;		
B2	Intabulare, drept de ADMINISTRARE, dobandit prin Lege, cota actuala 1/1, cota initiala 1/1	A1, A1.1
	1) **MINISTERUL ENERGIEI**, CIF:33933936	
Act Administrativ nr. 9, din 07/10/2005 emis de MINISTERUL ECONOMIEI ȘI COMERȚULUI (ACT ADIȚIONAL NR.1/10.06.2008, ACT ADIȚIONAL NR.2/18.06.2015, ACT ADIȚIONAL NR.3/10.02.2016, ACT ADIȚIONAL NR. 4/10.03.2017,);		
B3	Intabulare, drept de CONCESIUNE, dobandit prin Lege, cota actuala 1/1, cota initiala 1/1	A1, A1.1
	1) **DISTRIBUTIE ENERGIE ELECTRICA ROMANIA SA**, CIF:14476722	

C. Partea III. SARCINI .

Inscrieri privind dezmembramintele dreptului de proprietate, drepturi reale de garanţie şi sarcini	Referinţe
NU SUNT	

Neutilizabil în circuitul civil

Anexa Nr. 1 La Partea I

Teren

Nr cadastral	Suprafaţa (mp)*	Observaţii / Referinţe
	1	

* Suprafaţa este determinată in planul de proiecţie Stereo 70.

DETALII LINIARE IMOBIL

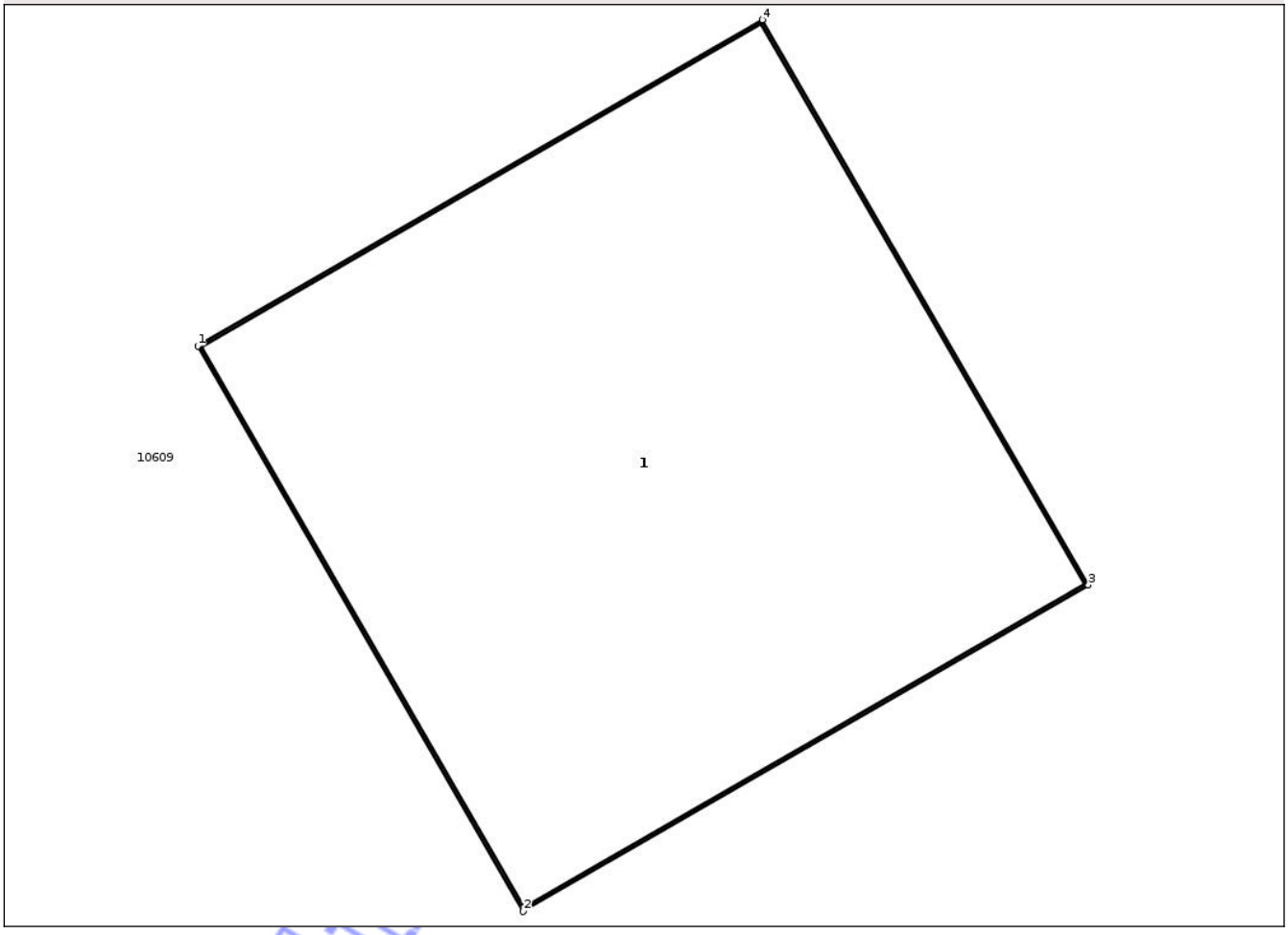

Date referitoare la teren

Crt	Categorie folosinţă	Intra vilan	Suprafaţa (mp)	Tarla	Parcelă	Nr. topo	Observaţii / Referinţe
1	curti constructii	NU	1	96	487/14/1	-	

Date referitoare la construcţii

Crt	Număr	Destinaţie construcţie	Supraf. (mp)	Situaţie juridică	Observaţii / Referinţe
A1.1		constructii industriale si edilitare	1	Cu acte	Nr. niveluri:1; S. construita la sol:1 mp; Stalp electric

Lungime Segmente
1) Valorile lungimilor segmentelor sunt obţinute din proiecţie în plan.

Punct început	X / Y	Punct sfârşit	X / Y	Lungime segment (** (m)
1	568.785,293 380.133,43	2	568.785,892 380.132,391	1.199
2	568.785,892 380.132,391	3	568.786,932 380.132,991	1.201
3	568.786,932 380.132,991	4	568.786,332 380.134,03	1.2

Document care conţine date cu caracter personal, protejat de prevederile Regulamentului (UE) nr. 679/2016 şi Legii 190/2018

Punct început	X / Y	Punct sfârşit	X / Y	Lungime segment (** (m)
4	568.786,332 380.134,03	1	568.785,293 380.133,43	1.2

** Lungimile segmentelor sunt determinate în planul de proiecţie Stereo 70 şi sunt rotunjite la 1 milimetru.
*** Distanţa dintre puncte este formată din segmente cumulate ce sunt mai mici decât valoarea 1 milimetru.

Neutilizabil in circuitul civil

DATE DESPRE IMOBILUL NR. 10608

Oficiul de Cadastru şi Publicitate Imobiliară PRAHOVA
Biroul de Cadastru şi Publicitate Imobiliară Ploieşti

A. Partea I. Descrierea imobilului

TEREN Extravilan

Adresa: Jud. Prahova

Nr. Crt	Nr cadastral Nr. topografic	Suprafaţa* (mp)	Observaţii / Referinţe
A1		5.553	Sector cadastral:67 Teren neimprejmuit;

B. Partea II. Proprietari şi acte

Inscrieri privitoare la dreptul de proprietate şi alte drepturi reale		Referinţe
/		
Act Administrativ nr. Adeverinta de insusire nr 15/37027, din 22/11/2024 emis de Primaria comunei Aricestii Rahtivani;		
B1	Inscrierea posesiei, drept de PROPRIETATE, dobandit prin Lege, cota actuala 1/1, cota initiala 1/1	A1
	1) **NEIDENTIFICAT NEIDENTIFICAT**, CIF:0000000000000	
Act Normativ nr. Legea 7, din 13/03/1996 emis de PARLAMENTUL ROMANIEI ((art.13 alin. 14);		
B2	Se notează menţiunea proprietar neidentificat, rezerva comisiei locale de fond funciar.	A1

C. Partea III. SARCINI .

Inscrieri privind dezmembramintele dreptului de proprietate, drepturi reale de garanţie şi sarcini	Referinţe
NU SUNT	

Neutilizabil în circuitul civil

Anexa Nr. 1 La Partea I

Teren

Nr cadastral	Suprafaţa (mp)*	Observaţii / Referinţe
	5.553	

* Suprafaţa este determinată in planul de proiecţie Stereo 70.

DETALII LINIARE IMOBIL

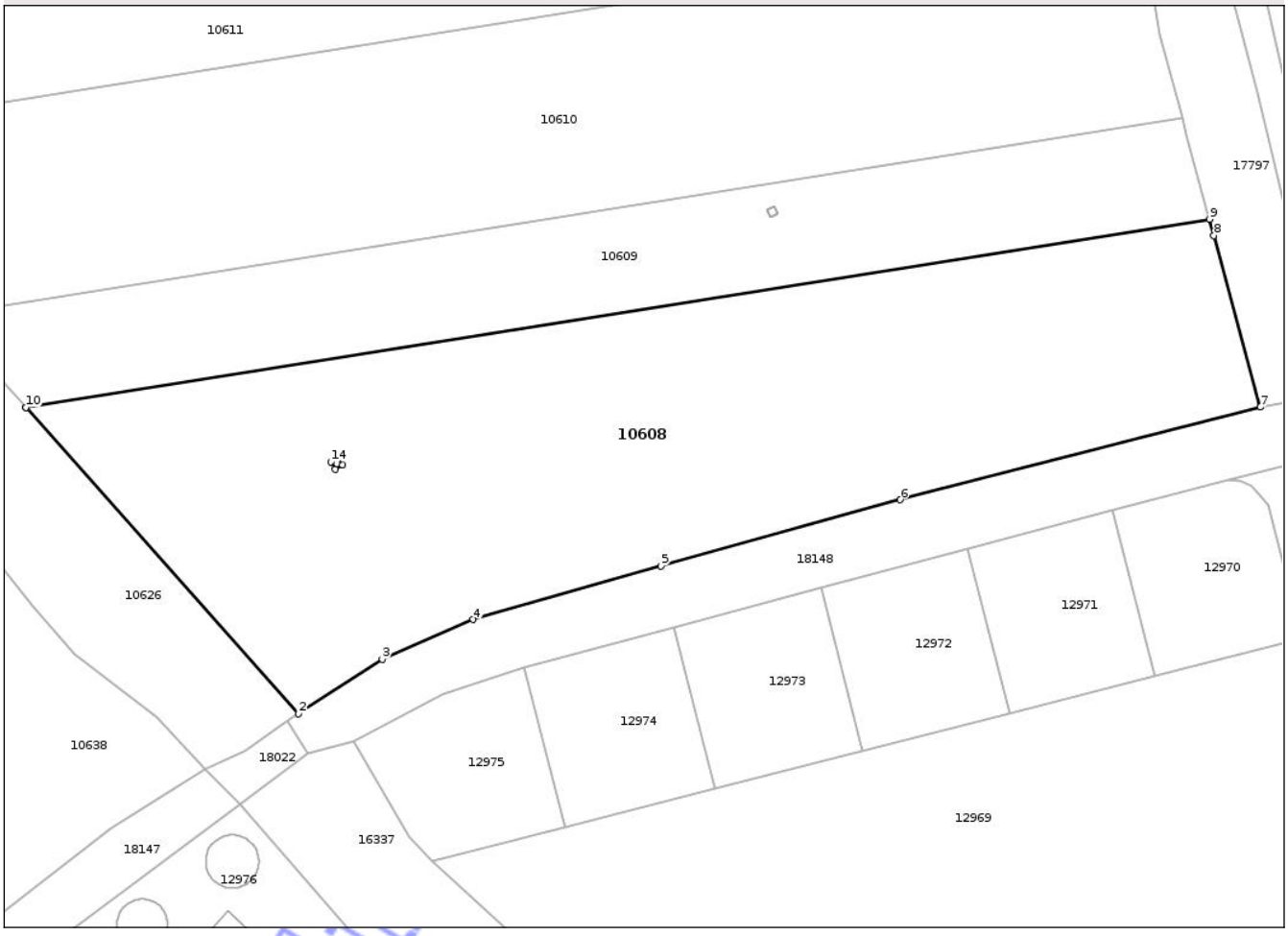

Date referitoare la teren

Crt	Categorie folosinţă	Intra vilan	Suprafaţa (mp)	Tarla	Parcelă	Nr. topo	Observaţii / Referinţe
1	arabil	NU	5.553	96	487/16	-	

Lungime Segmente
1) Valorile lungimilor segmentelor sunt obţinute din proiecţie în plan.

Punct început	X / Y	Punct sfârşit	X / Y	Lungime segment (** (m)
1	568.681,599 380.105,803	2	568.719,749 380.062,99	57.344
2	568.719,749 380.062,99	3	568.731,489 380.070,626	14.005
3	568.731,489 380.070,626	4	568.744,215 380.076,163	13.878
4	568.744,215 380.076,163	5	568.770,538 380.083,643	27.365
5	568.770,538 380.083,643	6	568.804,04 380.092,935	34.767

Document care conţine date cu caracter personal, protejat de prevederile Regulamentului (UE) nr. 679/2016 şi Legii 190/2018

Punct început	X / Y	Punct sfârşit	X / Y	Lungime segment (** (m)
6	568.804,04 380.092,935	7	568.854,431 380.105,877	52.026
7	568.854,431 380.105,877	8	568.847,946 380.129,867	24.851
8	568.847,946 380.129,867	9	568.847,331 380.132,143	2.358
9	568.847,331 380.132,143	10	568.681,599 380.105,803	167.812
10	568.681,599 380.105,803	11	568.725,339 380.098,843	44.29
11	568.725,339 380.098,843	12	568.725,939 380.097,804	1.2
12	568.725,939 380.097,804	13	568.724,899 380.097,204	1.201
13	568.724,899 380.097,204	14	568.724,3 380.098,243	1.199
14	568.724,3 380.098,243	1	568.725,339 380.098,843	1.2

**** Lungimile segmentelor sunt determinate în planul de proiecţie Stereo 70 şi sunt rotunjite la 1 milimetru.**
***** Distanţa dintre puncte este formată din segmente cumulate ce sunt mai mici decât valoarea 1 milimetru.**

Neutilizabil in circuitul civil

DATE DESPRE IMOBILUL NR. 10609

Oficiul de Cadastru şi Publicitate Imobiliară PRAHOVA
Biroul de Cadastru şi Publicitate Imobiliară Ploieşti

A. Partea I. Descrierea imobilului

TEREN Extravilan

Adresa: Jud. Prahova

Nr. Crt	Nr cadastral Nr. topografic	Suprafaţa* (mp)	Observaţii / Referinţe
A1		2.500	Sector cadastral:67 Teren neimprejmuit;

B. Partea II. Proprietari şi acte

Inscrieri privitoare la dreptul de proprietate şi alte drepturi reale		Referinţe
/		
Act Administrativ nr. 56404, din 19/03/1996 emis de CJSDPAT PRAHOVA;		
B1	Intabulare, drept de PROPRIETATE, dobandit prin Reconstituire, cota actuala 1/1, cota initiala 1/1	A1
	1) **STAN GEORGETA** 2) **PANAIT CONSTANTIN** 3) **SIMA VICTORIA** 4) **ALEXE EUGENIA**	

C. Partea III. SARCINI .

Inscrieri privind dezmembramintele dreptului de proprietate, drepturi reale de garanţie şi sarcini	Referinţe
NU SUNT	

Neutilizabil în circuitul civil

Anexa Nr. 1 La Partea I

Teren

Nr cadastral	Suprafaţa (mp)*	Observaţii / Referinţe
	2.500	

* Suprafaţa este determinată in planul de proiecţie Stereo 70.

DETALII LINIARE IMOBIL

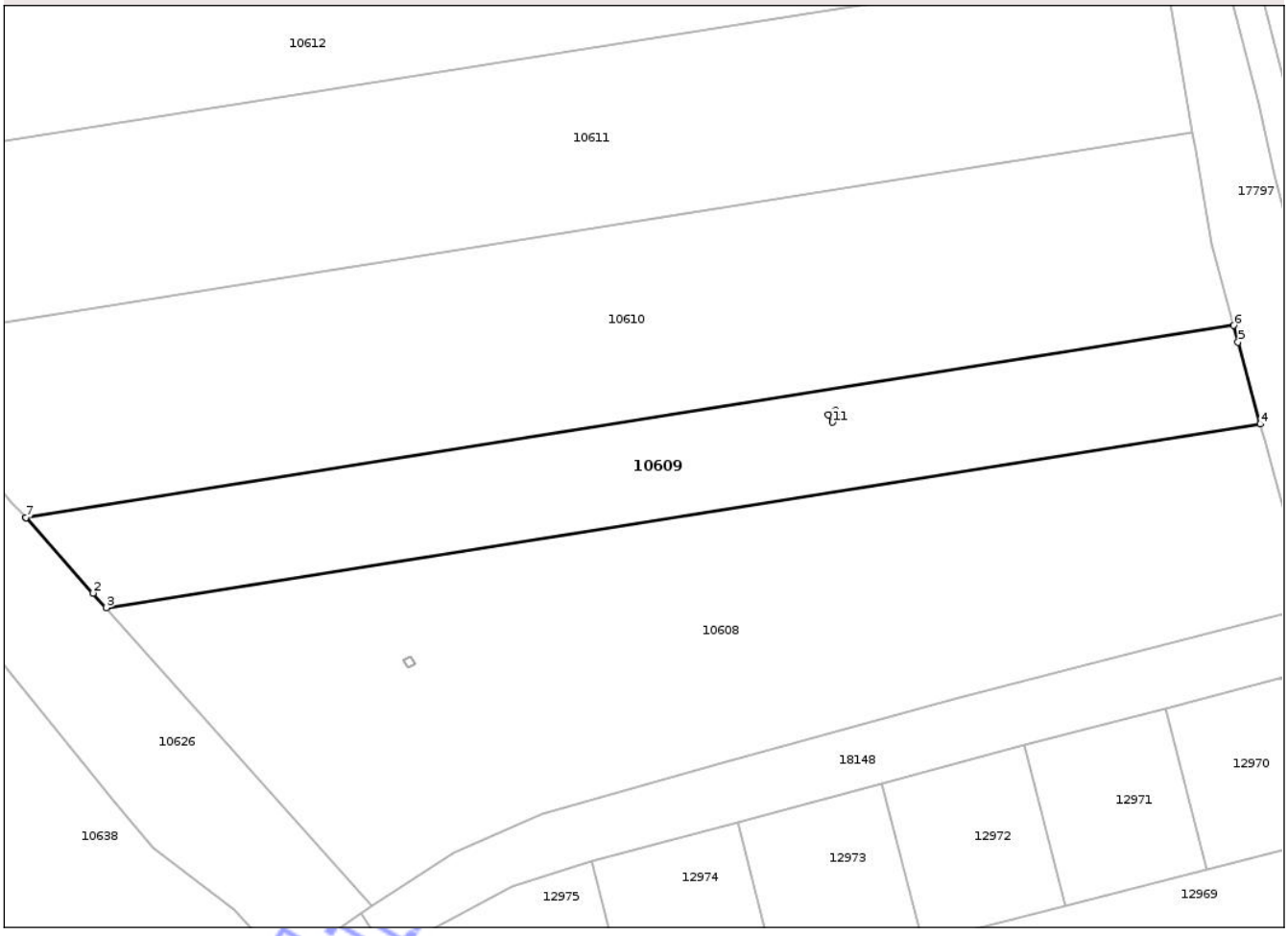

Date referitoare la teren

Crt	Categorie folosinţă	Intra vilan	Suprafaţa (mp)	Tarla	Parcelă	Nr. topo	Observaţii / Referinţe
1	arabil	NU	2.500	96	487/14	-	

Lungime Segmente
1) Valorile lungimilor segmentelor sunt obţinute din proiecţie în plan.

Punct început	X / Y	Punct sfârşit	X / Y	Lungime segment (** (m)
1	568.670,085 380.118,724	2	568.679,733 380.107,897	14.502
2	568.679,733 380.107,897	3	568.681,599 380.105,803	2.805
3	568.681,599 380.105,803	4	568.847,331 380.132,143	167.812
4	568.847,331 380.132,143	5	568.844,151 380.143,905	12.184
5	568.844,151 380.143,905	6	568.843,507 380.146,286	2.467

Document care conţine date cu caracter personal, protejat de prevederile Regulamentului (UE) nr. 679/2016 şi Legii 190/2018

Punct început	X / Y	Punct sfârşit	X / Y	Lungime segment (** (m)
6	568.843,507 380.146,286	7	568.670,085 380.118,724	175.599
7	568.670,085 380.118,724	8	568.785,293 380.133,43	116.143
8	568.785,293 380.133,43	9	568.786,332 380.134,03	1.2
9	568.786,332 380.134,03	10	568.786,932 380.132,991	1.2
10	568.786,932 380.132,991	11	568.785,892 380.132,391	1.201
11	568.785,892 380.132,391	1	568.785,293 380.133,43	1.199

**** Lungimile segmentelor sunt determinate în planul de proiecţie Stereo 70 şi sunt rotunjite la 1 milimetru.**
***** Distanţa dintre puncte este formată din segmente cumulate ce sunt mai mici decât valoarea 1 milimetru.**

Neutilizabil in circuitul civil

DATE DESPRE IMOBILUL NR. 10610

Oficiul de Cadastru şi Publicitate Imobiliară PRAHOVA
Biroul de Cadastru şi Publicitate Imobiliară Ploieşti

A. Partea I. Descrierea imobilului

TEREN Extravilan

Adresa: Jud. Prahova

Nr. Crt	Nr cadastral Nr. topografic	Suprafaţa* (mp)	Observaţii / Referinţe
A1		5.152	Sector cadastral:67 Teren neimprejmuit;

B. Partea II. Proprietari şi acte

Inscrieri privitoare la dreptul de proprietate şi alte drepturi reale		Referinţe
/		
Act Administrativ nr. 54498, din 19/03/1996 emis de CJSDPAT PRAHOVA;		
B1	Intabulare, drept de PROPRIETATE, dobandit prin Reconstituire, cota actuala 1/1, cota initiala 1/1	A1
	1) **SĂVULESCU I. MARIA**	

C. Partea III. SARCINI .

Inscrieri privind dezmembramintele dreptului de proprietate, drepturi reale de garanţie şi sarcini	Referinţe
NU SUNT	

Neutilizabil în circuitul civil

Anexa Nr. 1 La Partea I

Teren

Nr cadastral	Suprafaţa (mp)*	Observaţii / Referinţe
	5.152	

* Suprafaţa este determinată in planul de proiecţie Stereo 70.

DETALII LINIARE IMOBIL

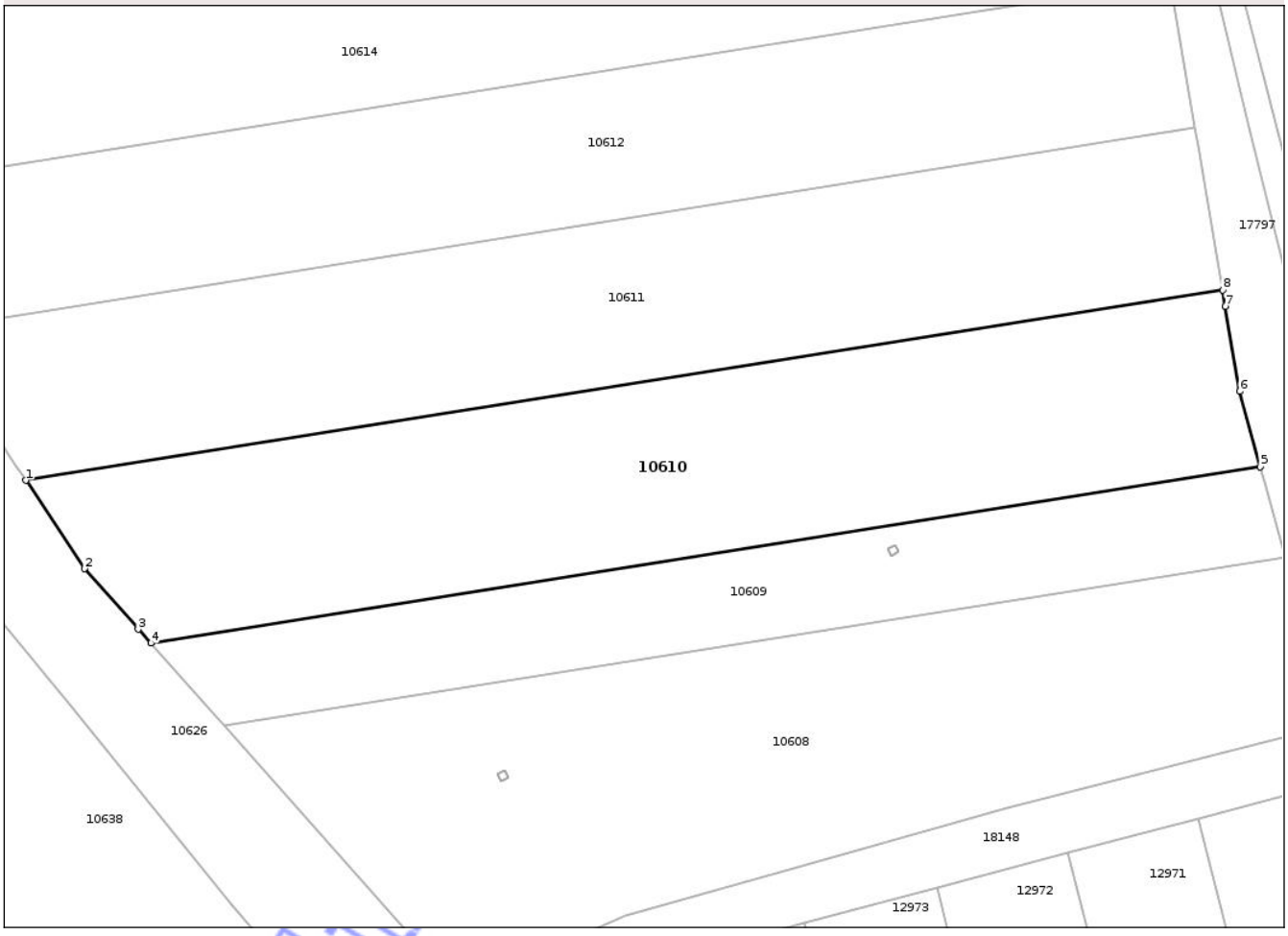

Date referitoare la teren

Crt	Categorie folosinţă	Intra vilan	Suprafaţa (mp)	Tarla	Parcelă	Nr. topo	Observaţii / Referinţe
1	arabil	NU	5.152	96	487/13	-	

Lungime Segmente
1) Valorile lungimilor segmentelor sunt obţinute din proiecţie în plan.

Punct început	X / Y	Punct sfârşit	X / Y	Lungime segment (** (m)
1	568.650,574 380.144,158	2	568.659,732 380.130,343	16.575
2	568.659,732 380.130,343	3	568.668,132 380.120,916	12.626
3	568.668,132 380.120,916	4	568.670,085 380.118,724	2.936
4	568.670,085 380.118,724	5	568.843,507 380.146,286	175.599
5	568.843,507 380.146,286	6	568.840,328 380.158,047	12.183

Document care conţine date cu caracter personal, protejat de prevederile Regulamentului (UE) nr. 679/2016 şi Legii 190/2018

Punct început	X / Y	Punct sfârşit	X / Y	Lungime segment (** (m)
6	568.840,328 380.158,047	7	568.838,073 380.171,287	13.431
7	568.838,073 380.171,287	8	568.837,631 380.173,886	2.636
8	568.837,631 380.173,886	1	568.650,574 380.144,158	189.405

**** Lungimile segmentelor sunt determinate în planul de proiecţie Stereo 70 şi sunt rotunjite la 1 milimetru.**
***** Distanţa dintre puncte este formată din segmente cumulate ce sunt mai mici decât valoarea 1 milimetru.**

Neutilizabil in circuitul civil

DATE DESPRE IMOBILUL NR. 10611

Oficiul de Cadastru şi Publicitate Imobiliară PRAHOVA
Biroul de Cadastru şi Publicitate Imobiliară Ploieşti

A. Partea I. Descrierea imobilului

TEREN Extravilan

Adresa: Jud. Prahova

Nr. Crt	Nr cadastral Nr. topografic	Suprafaţa* (mp)	Observaţii / Referinţe
A1		5.000	Sector cadastral:67 Teren neimprejmuit;

B. Partea II. Proprietari şi acte

Inscrieri privitoare la dreptul de proprietate şi alte drepturi reale		Referinţe
/		
Act Administrativ nr. 51598, din 16/01/1996 emis de CJSDPAT PRAHOVA;		
B1	Intabulare, drept de PROPRIETATE, dobandit prin Reconstituire, cota actuala 1/1, cota initiala 1/1	A1
	1) **CONSTANTINESCU ION GHEORGHE**	

C. Partea III. SARCINI .

Inscrieri privind dezmembramintele dreptului de proprietate, drepturi reale de garanţie şi sarcini	Referinţe
NU SUNT	

Neutilizabil în circuitul civil

Anexa Nr. 1 La Partea I

Teren

Nr cadastral	Suprafaţa (mp)*	Observaţii / Referinţe
	5.000	

* Suprafaţa este determinată in planul de proiecţie Stereo 70.

DETALII LINIARE IMOBIL

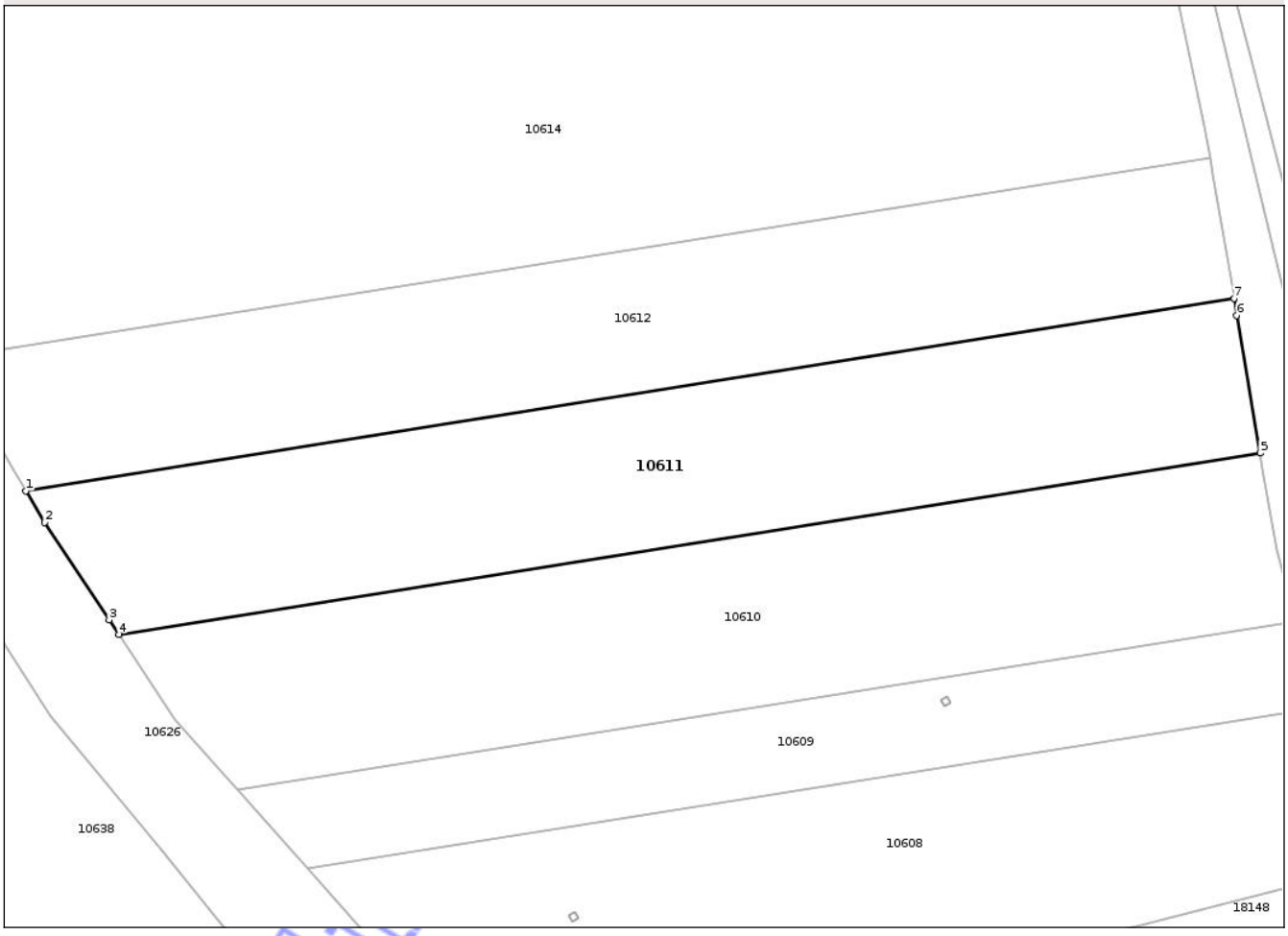

Date referitoare la teren

Crt	Categorie folosinţă	Intra vilan	Suprafaţa (mp)	Tarla	Parcelă	Nr. topo	Observaţii / Referinţe
1	arabil	NU	5.000	96	487/12	-	

Lungime Segmente
1) Valorile lungimilor segmentelor sunt obţinute din proiecţie în plan.

Punct început	X / Y	Punct sfârşit	X / Y	Lungime segment (** (m)
1	568.635,327 380.167,688	2	568.638,402 380.162,52	6.014
2	568.638,402 380.162,52	3	568.648,963 380.146,588	19.114
3	568.648,963 380.146,588	4	568.650,574 380.144,158	2.916
4	568.650,574 380.144,158	5	568.837,631 380.173,886	189.405
5	568.837,631 380.173,886	6	568.833,796 380.196,406	22.844

Document care conţine date cu caracter personal, protejat de prevederile Regulamentului (UE) nr. 679/2016 şi Legii 190/2018

Punct început	X / Y	Punct sfârşit	X / Y	Lungime segment (** (m)
6	568.833,796 380.196,406	7	568.833,328 380.199,156	2.79
7	568.833,328 380.199,156	1	568.635,327 380.167,688	200.486

** Lungimile segmentelor sunt determinate în planul de proiecţie Stereo 70 şi sunt rotunjite la 1 milimetru.
*** Distanţa dintre puncte este formată din segmente cumulate ce sunt mai mici decât valoarea 1 milimetru.

Neutilizabil in circuitul civil

DATE DESPRE IMOBILUL NR. 10612

Oficiul de Cadastru şi Publicitate Imobiliară PRAHOVA
Biroul de Cadastru şi Publicitate Imobiliară Ploieşti

A. Partea I. Descrierea imobilului

TEREN Extravilan

Adresa: Jud. Prahova

Nr. Crt	Nr cadastral Nr. topografic	Suprafaţa* (mp)	Observaţii / Referinţe
A1		4.794	Sector cadastral:67 Teren neimprejmuit;

B. Partea II. Proprietari şi acte

Inscrieri privitoare la dreptul de proprietate şi alte drepturi reale		Referinţe
/		
Act Administrativ nr. 51547, din 28/12/1995 emis de CJSDPAT PRAHOVA;		
B1	Intabulare, drept de PROPRIETATE, dobandit prin Reconstituire, cota actuala 1/1, cota initiala 1/1	A1
	1) **MICU RADU ION** 2) **BĂDICIOIU CONSTANTA**	

C. Partea III. SARCINI .

Inscrieri privind dezmembramintele dreptului de proprietate, drepturi reale de garanţie şi sarcini	Referinţe
NU SUNT	

Neutilizabil în circuitul civil

Anexa Nr. 1 La Partea I

Teren

Nr cadastral	Suprafaţa (mp)*	Observaţii / Referinţe
	4.794	

* Suprafaţa este determinată in planul de proiecţie Stereo 70.

DETALII LINIARE IMOBIL

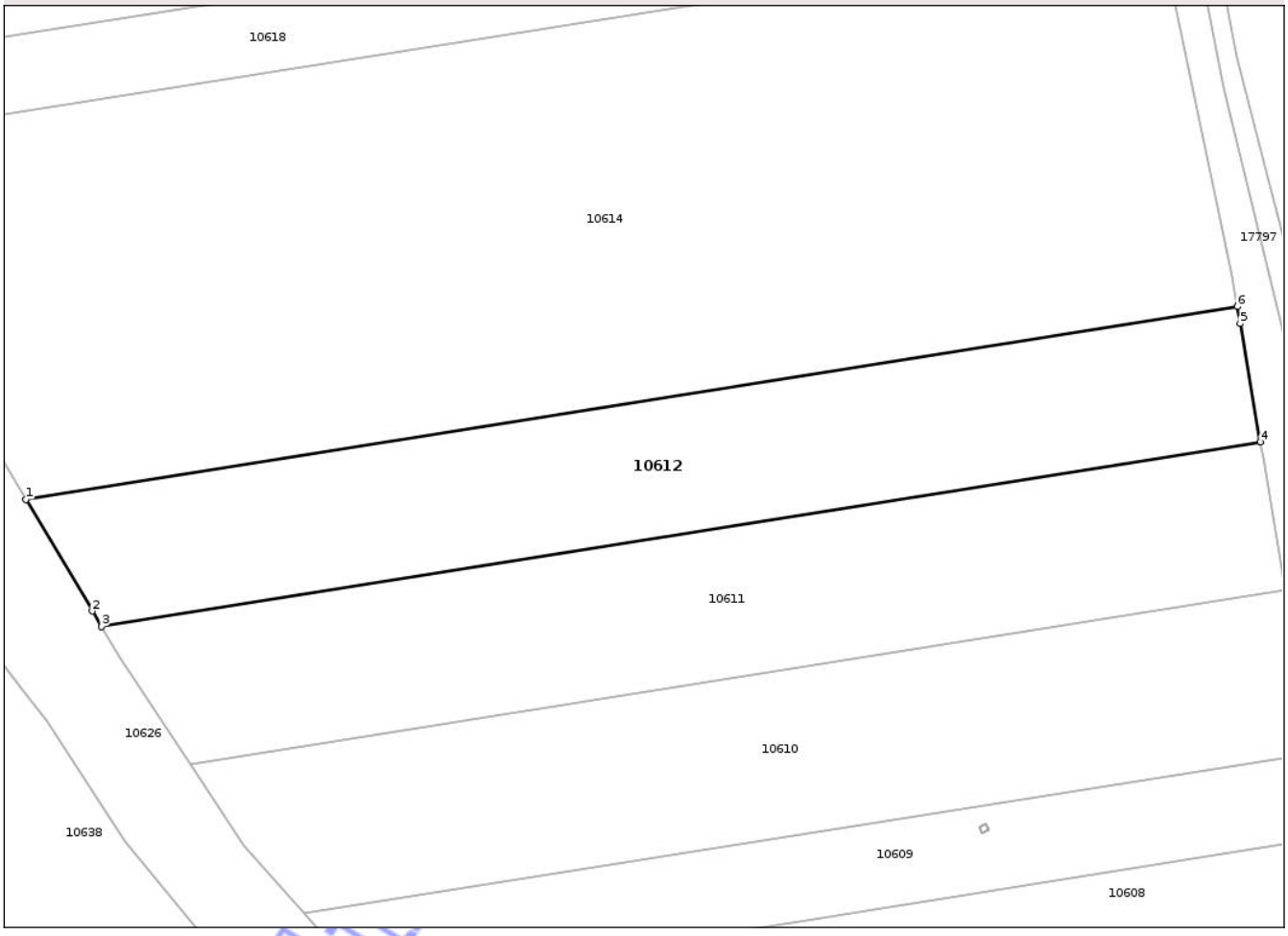

Date referitoare la teren

Crt	Categorie folosinţă	Intra vilan	Suprafaţa (mp)	Tarla	Parcelă	Nr. topo	Observaţii / Referinţe
1	arabil	NU	4.794	96	487/11	-	

Lungime Segmente
1) Valorile lungimilor segmentelor sunt obţinute din proiecţie în plan.

Punct început	X / Y	Punct sfârşit	X / Y	Lungime segment (** (m)
1	568.622,454 380.189,319	2	568.633,783 380.170,282	22.153
2	568.633,783 380.170,282	3	568.635,327 380.167,688	3.019
3	568.635,327 380.167,688	4	568.833,328 380.199,156	200.486
4	568.833,328 380.199,156	5	568.829,892 380.219,335	20.469
5	568.829,892 380.219,335	6	568.829,403 380.222,209	2.915

Document care conţine date cu caracter personal, protejat de prevederile Regulamentului (UE) nr. 679/2016 şi Legii 190/2018

Punct început	X / Y	Punct sfârşit	X / Y	Lungime segment (** (m)
6	568.829,403 380.222,209	1	568.622,454 380.189,319	209.546

** Lungimile segmentelor sunt determinate în planul de proiecţie Stereo 70 şi sunt rotunjite la 1 milimetru.
*** Distanţa dintre puncte este formată din segmente cumulate ce sunt mai mici decât valoarea 1 milimetru.

Neutilizabil in circuitul civil

DATE DESPRE IMOBILUL NR. 10613

Oficiul de Cadastru şi Publicitate Imobiliară PRAHOVA
Biroul de Cadastru şi Publicitate Imobiliară Ploieşti

A. Partea I. Descrierea imobilului

TEREN Extravilan

Adresa: Jud. Prahova

Nr. Crt	Nr cadastral Nr. topografic	Suprafaţa* (mp)	Observaţii / Referinţe
A1		1	Sector cadastral:67 Teren neimprejmuit;

Construcţii

Crt	Nr cadastral Nr. topografic	Adresa	Observaţii / Referinţe
A1.1		Jud. Prahova	Nr. niveluri:1; S. construita la sol:1 mp; Stalp electric

B. Partea II. Proprietari şi acte

Inscrieri privitoare la dreptul de proprietate şi alte drepturi reale		Referinţe
/		
Act Normativ nr. 123, din 10/07/2012 emis de PARLAMENTUL ROMÂNIEI (CONTRACT NR.9/ 07.10.2005, ACT ADIȚIONAL NR. 4/02.03.2017);		
B1	Intabulare, drept de PROPRIETATE, dobandit prin Lege, cota actuala 1/1, cota initiala 1/1	A1, A1.1
	1) **STATUL ROMÂN (DOMENIU PUBLIC)**, CIF:9999999999999	
Act Normativ nr. 980, din 16/12/2015 emis de GUVERNUL ROMÂNIEI;		
B2	Intabulare, drept de ADMINISTRARE, dobandit prin Lege, cota actuala 1/1, cota initiala 1/1	A1, A1.1
	1) **MINISTERUL ENERGIEI**, CIF:33933936	
Act Administrativ nr. 9, din 07/10/2005 emis de MINISTERUL ECONOMIEI ȘI COMERȚULUI (ACT ADIȚIONAL NR.1/10.06.2008, ACT ADIȚIONAL NR.2/18.06.2015, ACT ADIȚIONAL NR.3/10.02.2016, ACT ADIȚIONAL NR. 4/10.03.2017,);		
B3	Intabulare, drept de CONCESIUNE, dobandit prin Lege, cota actuala 1/1, cota initiala 1/1	A1, A1.1
	1) **DISTRIBUTIE ENERGIE ELECTRICA ROMANIA SA**, CIF:14476722	

C. Partea III. SARCINI .

Inscrieri privind dezmembramintele dreptului de proprietate, drepturi reale de garanţie şi sarcini	Referinţe
NU SUNT	

Neutilizabil în circuitul civil

Anexa Nr. 1 La Partea I

Teren

Nr cadastral	Suprafaţa (mp)*	Observaţii / Referinţe
	1	

* Suprafaţa este determinată in planul de proiecţie Stereo 70.

DETALII LINIARE IMOBIL

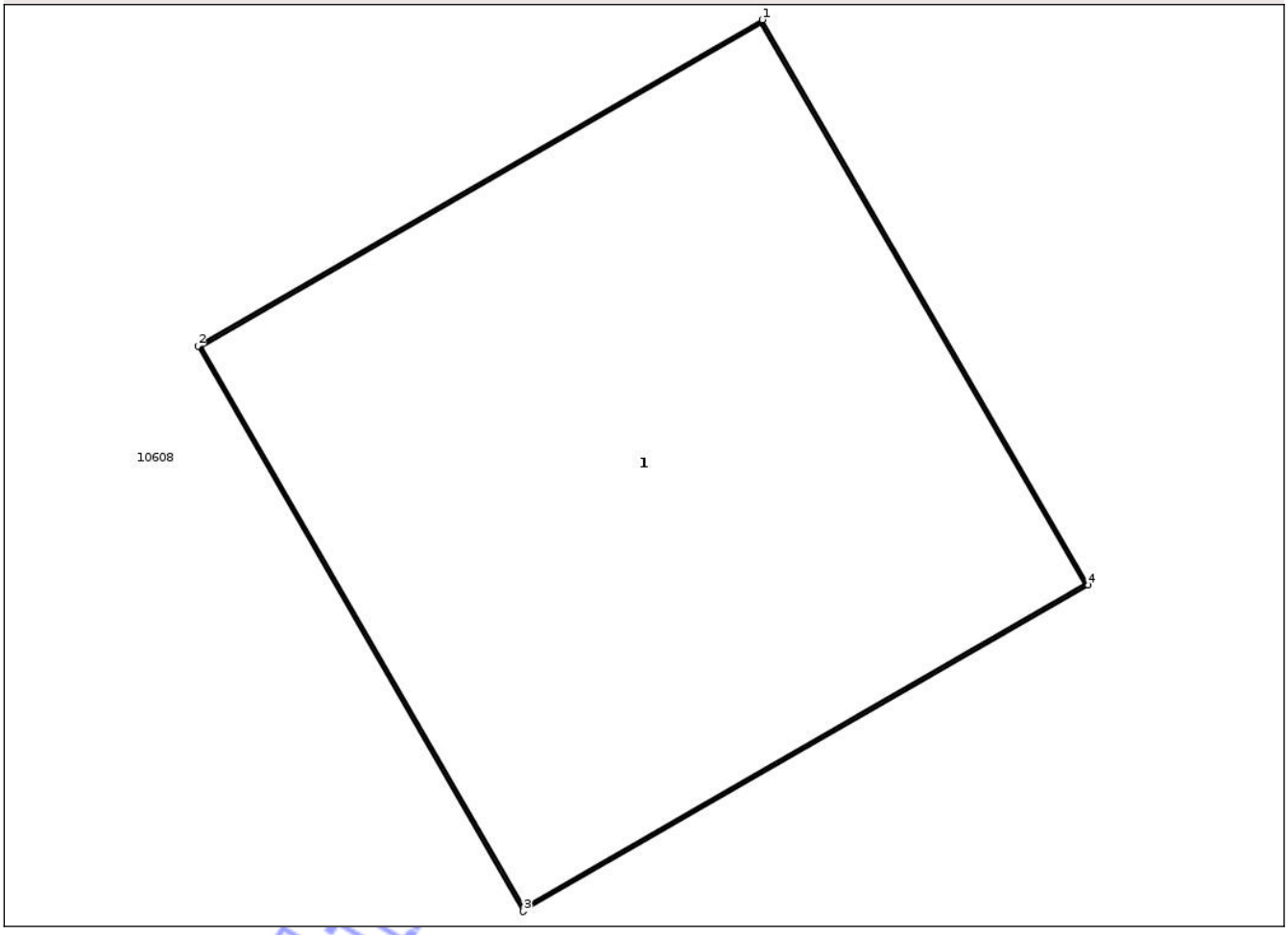

Date referitoare la teren

Crt	Categorie folosinţă	Intra vilan	Suprafaţa (mp)	Tarla	Parcelă	Nr. topo	Observaţii / Referinţe
1	curti constructii	NU	1	96	487/16/1	-	

Date referitoare la construcţii

Crt	Număr	Destinaţie construcţie	Supraf. (mp)	Situaţie juridică	Observaţii / Referinţe
A1.1		constructii industriale si edilitare	1	Cu acte	Nr. niveluri:1; S. construita la sol:1 mp; Stalp electric

Lungime Segmente
1) Valorile lungimilor segmentelor sunt obţinute din proiecţie în plan.

Punct început	X / Y	Punct sfârşit	X / Y	Lungime segment (** (m)
1	568.725,339 380.098,843	2	568.724,3 380.098,243	1.2
2	568.724,3 380.098,243	3	568.724,899 380.097,204	1.199
3	568.724,899 380.097,204	4	568.725,939 380.097,804	1.201

Document care conţine date cu caracter personal, protejat de prevederile Regulamentului (UE) nr. 679/2016 şi Legii 190/2018

Punct început	X / Y	Punct sfârşit	X / Y	Lungime segment (** (m)
4	568.725,939 380.097,804	1	568.725,339 380.098,843	1.2

** Lungimile segmentelor sunt determinate în planul de proiecţie Stereo 70 şi sunt rotunjite la 1 milimetru.
*** Distanţa dintre puncte este formată din segmente cumulate ce sunt mai mici decât valoarea 1 milimetru.

Neutilizabil in circuitul civil

DATE DESPRE IMOBILUL NR. 10614

Oficiul de Cadastru şi Publicitate Imobiliară PRAHOVA
Biroul de Cadastru şi Publicitate Imobiliară Ploiești

A. Partea I. Descrierea imobilului

TEREN Extravilan

Adresa: Jud. Prahova

Nr. Crt	Nr cadastral Nr. topografic	Suprafaţa* (mp)	Observaţii / Referinţe
A1		14.475	Sector cadastral:67 Teren neimprejmuit;

B. Partea II. Proprietari şi acte

Inscrieri privitoare la dreptul de proprietate şi alte drepturi reale		Referinţe
/		
Act Notarial nr. 68, din 24/06/2022 emis de BIN PUSCASU ION;		
B1	Intabulare, drept de PROPRIETATE, dobandit prin Succesiune, cota actuala 5/32, cota initiala 5/32	A1
	1) **CORBU NATAȘA**	
Act Notarial nr. 58, din 30/05/2013 emis de BN PUȘCAȘU ION;		
B2	Intabulare, drept de PROPRIETATE, dobandit prin Succesiune, cota actuala 15/32, cota initiala 15/32	A1
	1) **CORBU NATAȘA**	
Act Notarial nr. 799, din 09/11/2021 emis de SPN IVAN CONSTANTIN ȘI IVAN ȘTEFAN;		
B3	Intabulare, drept de PROPRIETATE, dobandit prin Succesiune, cota actuala 8/32, cota initiala 8/32	A1
	1) **BUCUR ILEANA**	
Act Notarial nr. 53, din 09/12/2021 emis de BIN RĂCEANU GHEORGHE-SILVIU;		
B4	Intabulare, drept de PROPRIETATE, dobandit prin Succesiune, cota actuala 4/32, cota initiala 4/32	A1
	1) **BUCUR LIVIU**	

C. Partea III. SARCINI .

Inscrieri privind dezmembramintele dreptului de proprietate, drepturi reale de garanţie şi sarcini	Referinţe
NU SUNT	

Neutilizabil în circuitul civil

Anexa Nr. 1 La Partea I

Teren

Nr cadastral	Suprafaţa (mp)*	Observaţii / Referinţe
	14.475	

* Suprafaţa este determinată in planul de proiecţie Stereo 70.

DETALII LINIARE IMOBIL

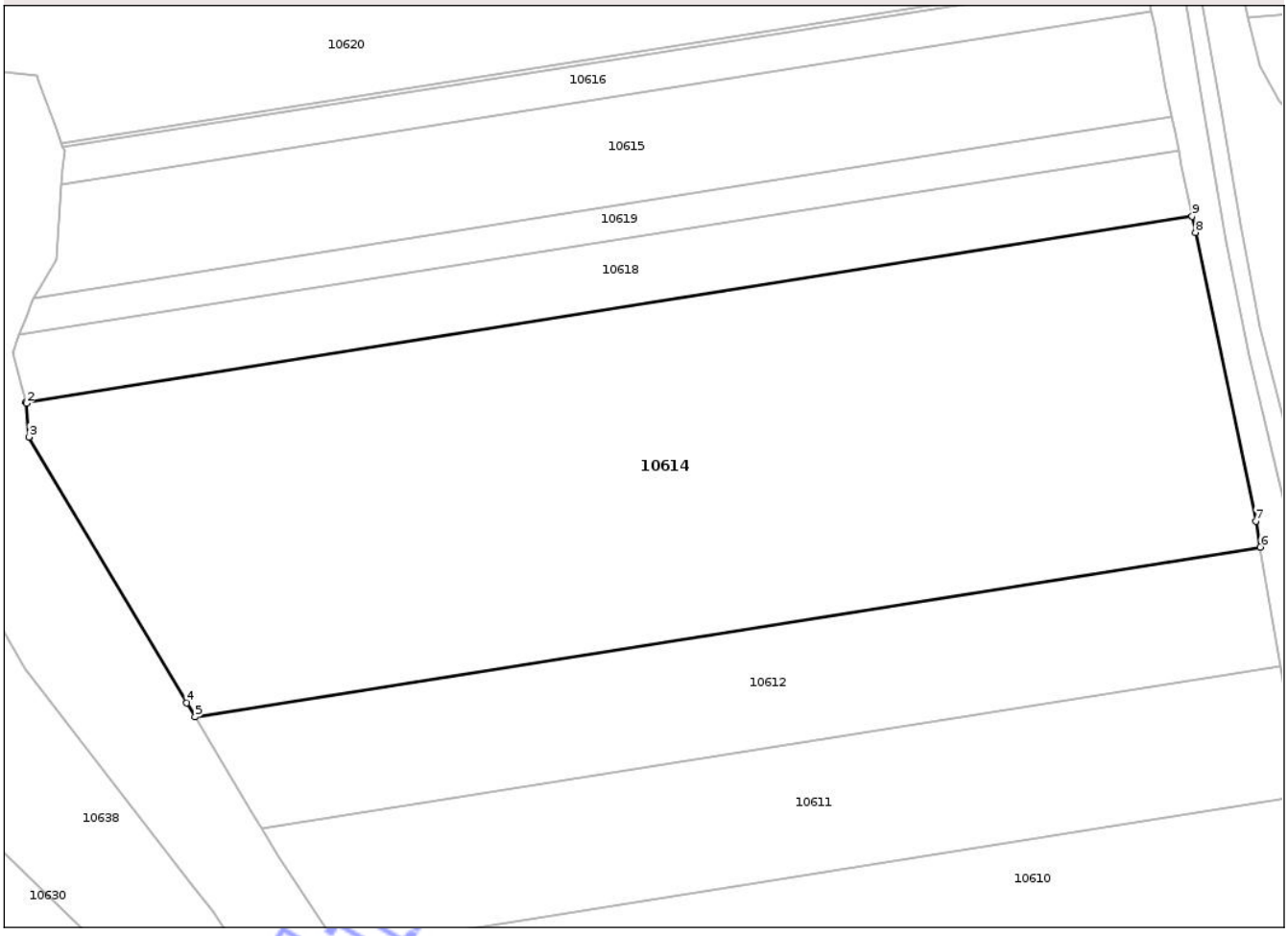

Date referitoare la teren

Crt	Categorie folosinţă	Intra vilan	Suprafaţa (mp)	Tarla	Parcelă	Nr. topo	Observaţii / Referinţe
1	arabil	NU	14.475	96	487/10	-	

Lungime Segmente
1) Valorile lungimilor segmentelor sunt obţinute din proiecţie în plan.

Punct început	X / Y	Punct sfârşit	X / Y	Lungime segment (** (m)
1	568.589,588 380.250,407	2	568.589,66 380.250,14	0.277
2	568.589,66 380.250,14	3	568.590,143 380.243,615	6.543
3	568.590,143 380.243,615	4	568.620,841 380.192,031	60.027
4	568.620,841 380.192,031	5	568.622,454 380.189,319	3.155
5	568.622,454 380.189,319	6	568.829,403 380.222,209	209.546

Document care conţine date cu caracter personal, protejat de prevederile Regulamentului (UE) nr. 679/2016 şi Legii 190/2018

Punct început	X / Y	Punct sfârşit	X / Y	Lungime segment (** (m)
6	568.829,403 380.222,209	7	568.828,54 380.227,276	5.14
7	568.828,54 380.227,276	8	568.816,847 380.283,296	57.227
8	568.816,847 380.283,296	9	568.816,195 380.286,421	3.192
9	568.816,195 380.286,421	1	568.589,588 380.250,407	229.451

** Lungimile segmentelor sunt determinate în planul de proiecţie Stereo 70 şi sunt rotunjite la 1 milimetru.
*** Distanţa dintre puncte este formată din segmente cumulate ce sunt mai mici decât valoarea 1 milimetru.

Neutilizabil in circuitul civil

DATE DESPRE IMOBILUL NR. 10615

Oficiul de Cadastru şi Publicitate Imobiliară PRAHOVA
Biroul de Cadastru şi Publicitate Imobiliară Ploieşti

A. Partea I. Descrierea imobilului

Nr. CF vechi:3089
Nr. cadastral vechi:10352

TEREN Extravilan

Adresa: Jud. Prahova

Nr. Crt	Nr cadastral Nr. topografic	Suprafaţa* (mp)	Observaţii / Referinţe
A1	20626	4.560	Sector cadastral:67 Teren neimprejmuit;

B. Partea II. Proprietari şi acte

Inscrieri privitoare la dreptul de proprietate şi alte drepturi reale		Referinţe
67924 / 28/08/2014		
Act Normativ nr. 17, din 07/03/2014 emis de Parlamentul Romaniei;		
B5	Imobil aflat sub incidenta art.3 alin.(1) din Legea 17/2014, dobandit prin Lege	A1
93038 / 19/06/2024		
Act Notarial nr. 1049, din 19/06/2024 emis de NP Dan Florina;		
B6	Intabulare, drept de PROPRIETATEschimb, dobandit prin Conventie, cota actuala 1/1, cota initiala 1/1	A1
	1) **SAVU CONSTANȚA CLAUDIA**	

C. Partea III. SARCINI .

Inscrieri privind dezmembramintele dreptului de proprietate, drepturi reale de garanţie şi sarcini	Referinţe
NU SUNT	

Neutilizabil în circuitul civil

Anexa Nr. 1 La Partea I

Teren

Nr cadastral	Suprafaţa (mp)*	Observaţii / Referinţe
20626	4.560	

* Suprafaţa este determinată in planul de proiecţie Stereo 70.

DETALII LINIARE IMOBIL

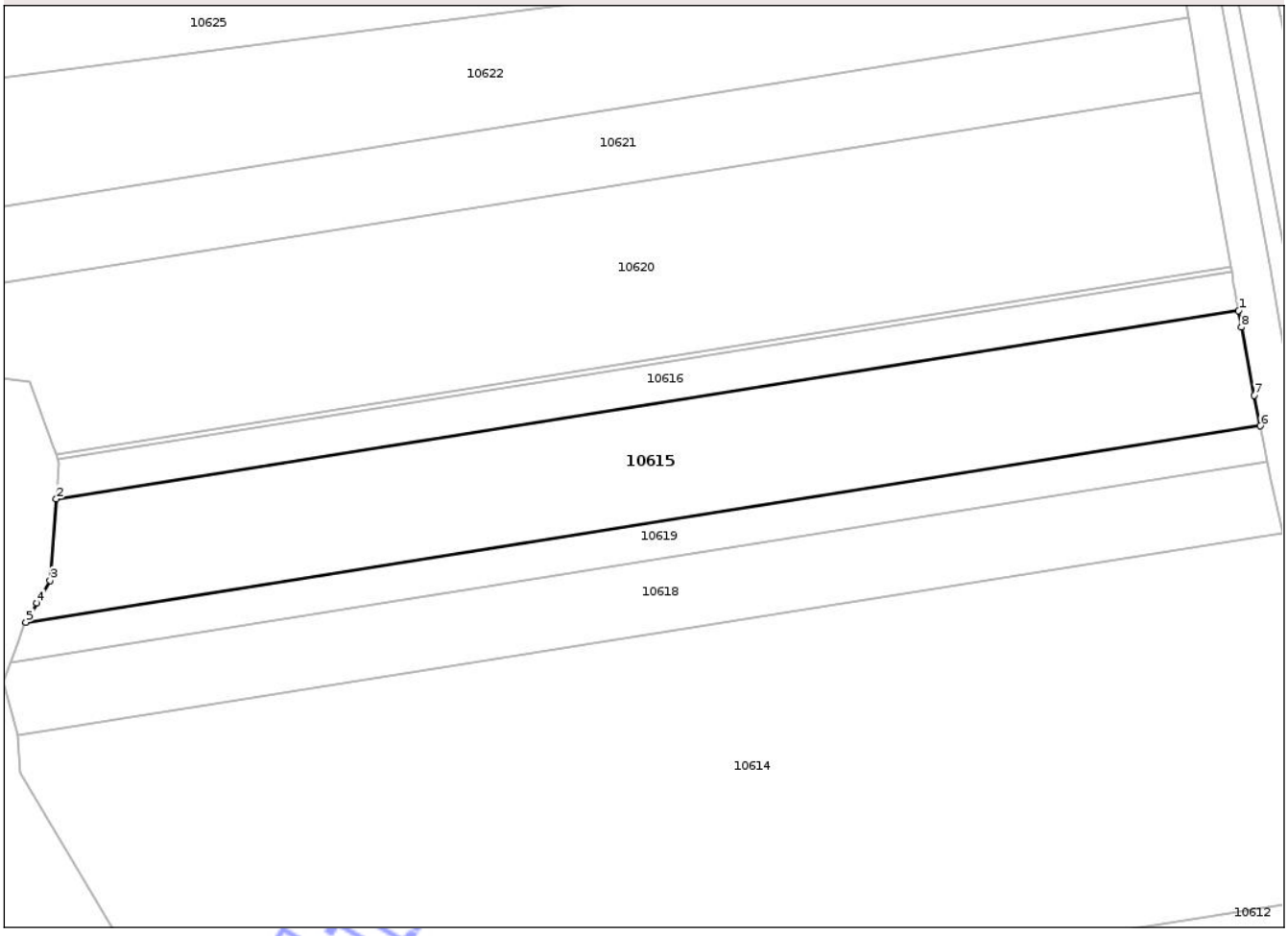

Date referitoare la teren

Crt	Categorie folosinţă	Intra vilan	Suprafaţa (mp)	Tarla	Parcelă	Nr. topo	Observaţii / Referinţe
1	arabil	NU	4.560	96	487/7	-	

Lungime Segmente

1) Valorile lungimilor segmentelor sunt obţinute din proiecţie în plan.

Punct început	X / Y	Punct sfârşit	X / Y	Lungime segment (** (m)
1	568.808,296 380.326,281	2	568.596,569 380.292,631	214.384
2	568.596,569 380.292,631	3	568.595,463 380.278,02	14.653
3	568.595,463 380.278,02	4	568.593,108 380.273,968	4.687
4	568.593,108 380.273,968	5	568.591,128 380.270,561	3.941
5	568.591,128 380.270,561	6	568.812,173 380.305,691	223.819

Document care conţine date cu caracter personal, protejat de prevederile Regulamentului (UE) nr. 679/2016 şi Legii 190/2018

Punct început	X / Y	Punct sfârşit	X / Y	Lungime segment (** (m)
6	568.812,173 380.305,691	7	568.811,037 380.311,134	5.56
7	568.811,037 380.311,134	8	568.808,825 380.323,357	12.422
8	568.808,825 380.323,357	1	568.808,296 380.326,281	2.971

**** Lungimile segmentelor sunt determinate în planul de proiecţie Stereo 70 şi sunt rotunjite la 1 milimetru.**
***** Distanţa dintre puncte este formată din segmente cumulate ce sunt mai mici decât valoarea 1 milimetru.**

Neutilizabil in circuitul civil

DATE DESPRE IMOBILUL NR. 10616

Oficiul de Cadastru şi Publicitate Imobiliară PRAHOVA
Biroul de Cadastru şi Publicitate Imobiliară Ploiești

A. Partea I. Descrierea imobilului

TEREN Extravilan Nr. cadastral vechi:83

Adresa: Jud. Prahova

Nr. Crt	Nr cadastral Nr. topografic	Suprafaţa* (mp)	Observaţii / Referinţe
A1	24056	1.506	Sector cadastral:67 Teren neimprejmuit;

B. Partea II. Proprietari şi acte

Inscrieri privitoare la dreptul de proprietate şi alte drepturi reale		Referinţe
45796 / 18/06/2014		
Act Notarial nr. 1433, din 16/06/2014 emis de NP PUSCASU ION;		
B2	Intabulare, drept de PROPRIETATEcumparare ca bun propriu, dobandit prin Conventie, cota actuala 1/1, cota initiala 1/1	A1
	1) **OPREA ADRIAN**	
81634 / 14/10/2014		
Act Administrativ nr. 81634, din 07/03/2014 emis de OCPI PRAHOVA;		
B3	se indreapta eroarea materiala strecurata in cuprinsul prezentei carti funciare si in incheierea nr.76241/11.11.2013 in sensul ca imobilul este situat in extravilanul comunei Aricestii Rahtivani	A1
81643 / 14/10/2014		
Act Normativ nr. 17, din 07/03/2014 emis de Parlamentul Romaniei;		
B4	se noteaza faptul ca imobilul se afla sub incidenta art.3 alin(1) din Legea nr.17/2014	A1
10302 / 04/02/2016		
Act Administrativ nr. fn, din 04/02/2016 emis de OCPI PRAHOVA;		
B5	se indreapta eroarea materiala strecurata in cuprinsul prezentei carti funciare si al incheierii nr. 81643/2014 in sensul ca imobilul se afla sub incidenta art.3 alin(1) din Legea nr.17/2014	A1
69824 / 18/07/2016		
Act Normativ nr. 17, din 07/03/2014 emis de Parlamentul Romaniei;		
B6	Imobil aflat sub incidenta art.3 alin.(1) din Legea 17/2014, dobandit prin Lege	A1

C. Partea III. SARCINI

Inscrieri privind dezmembramintele dreptului de proprietate, drepturi reale de garanţie şi sarcini		Referinţe
45796 / 18/06/2014		
Act Notarial nr. 1433, din 16/06/2014 emis de NP PUSCASU ION;		
C1	Intabulare, drept de UZUFRUCT VIAGER, cota actuala 1/1, cota initiala 1/1	A1
	1) **MIERLOIU NICULAE**	

Neutilizabil în circuitul civil

Anexa Nr. 1 La Partea I

Teren

Nr cadastral	Suprafaţa (mp)*	Observaţii / Referinţe
24056	1.506	

* Suprafaţa este determinată in planul de proiecţie Stereo 70.

DETALII LINIARE IMOBIL

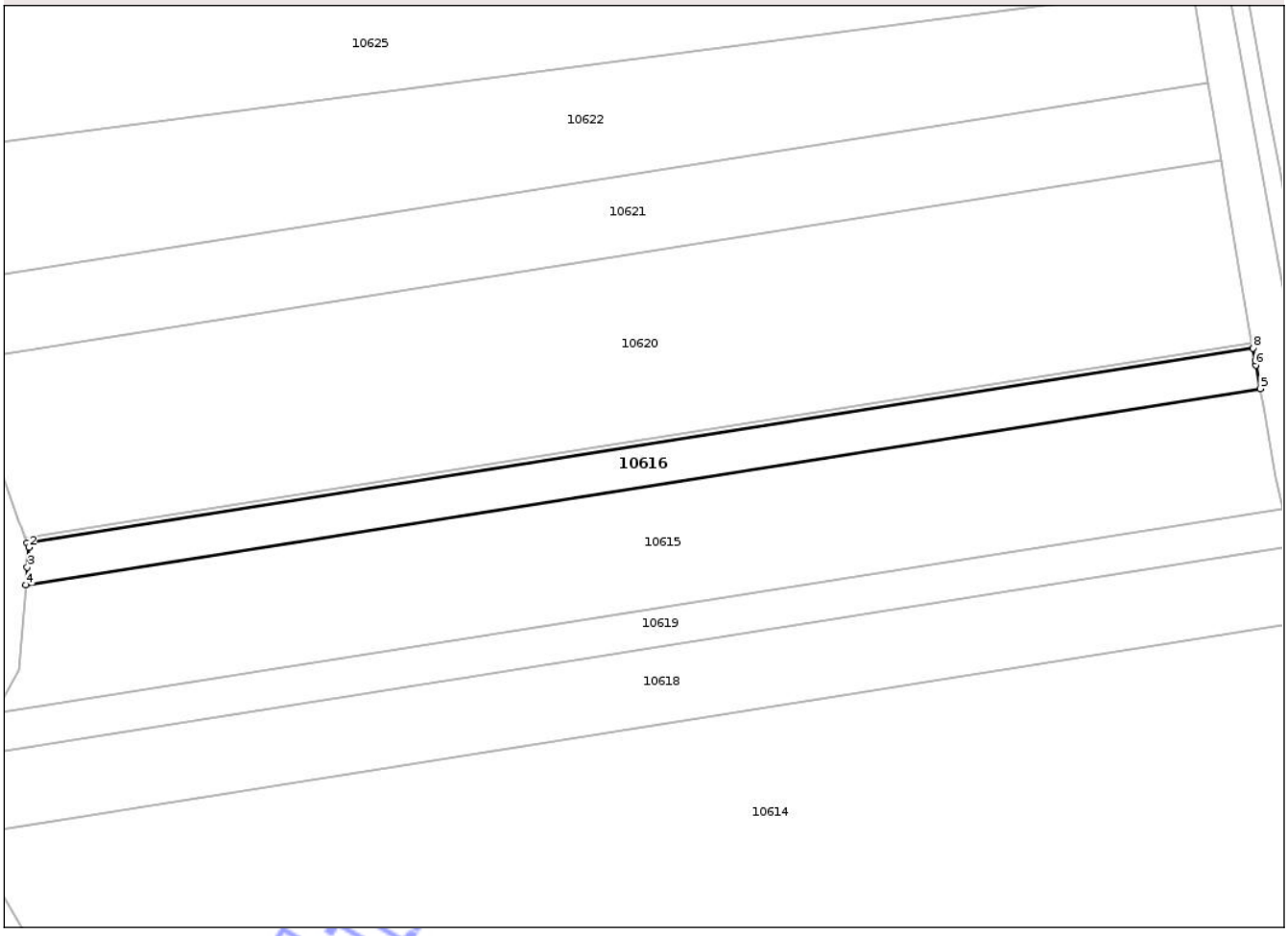

Date referitoare la teren

Crt	Categorie folosinţă	Intra vilan	Suprafaţa (mp)	Tarla	Parcelă	Nr. topo	Observaţii / Referinţe
1	arabil	NU	1.506	96	487/6	-	In CF P487

Lungime Segmente
1) Valorile lungimilor segmentelor sunt obţinute din proiecţie în plan.

Punct început	X / Y	Punct sfârşit	X / Y	Lungime segment (** (m)
1	568.596,785 380.299,808	2	568.597,056 380.299,066	0.79
2	568.597,056 380.299,066	3	568.596,799 380.295,665	3.411
3	568.596,799 380.295,665	4	568.596,569 380.292,631	3.043
4	568.596,569 380.292,631	5	568.808,296 380.326,281	214.384
5	568.808,296 380.326,281	6	568.807,567 380.330,312	4.096

Document care conţine date cu caracter personal, protejat de prevederile Regulamentului (UE) nr. 679/2016 şi Legii 190/2018

Punct început	X / Y	Punct sfârşit	X / Y	Lungime segment (** (m)
6	568.807,567 380.330,312	7	568.807,416 380.331,146	0.848
7	568.807,416 380.331,146	8	568.807,04 380.333,224	2.112
8	568.807,04 380.333,224	1	568.596,785 380.299,808	212.894

**** Lungimile segmentelor sunt determinate în planul de proiecţie Stereo 70 şi sunt rotunjite la 1 milimetru.**
***** Distanţa dintre puncte este formată din segmente cumulate ce sunt mai mici decât valoarea 1 milimetru.**

Neutilizabil in circuitul civil

DATE DESPRE IMOBILUL NR. 10617

Oficiul de Cadastru şi Publicitate Imobiliară PRAHOVA
Biroul de Cadastru şi Publicitate Imobiliară Ploieşti

A. Partea I. Descrierea imobilului

Nr. CF vechi:2945
Nr. cadastral vechi:82

TEREN Extravilan

Adresa: Jud. Prahova

Nr. Crt	Nr cadastral Nr. topografic	Suprafaţa* (mp)	Observaţii / Referinţe
A1	20520	181	Sector cadastral:67 Teren neimprejmuit;

B. Partea II. Proprietari şi acte

Inscrieri privitoare la dreptul de proprietate şi alte drepturi reale		Referinţe
54127 / 01/10/2007		
Act Notarial nr. 6081, din 28/09/2007 emis de NP IVAN CONSTANTIN;		
B2	Intabulare, drept de PROPRIETATE, dobandit prin Conventie, cota actuala 1/1, cota initiala 1/1	A1
	1) **SC PONTIAC IMPROEX SRL**, CIF:9999999999999	
65511 / 28/08/2014		
Act Administrativ nr. 4919, din 28/08/2014 emis de OCPI PRAHOVA;		
B3	se noteaza faptul ca imobilul se afla sub incidenta art.3 (alin.1) din Legea nr.17/2014	A1
86033 / 18/08/2015		
Act Normativ nr. 17, din 07/03/2014 emis de Parlamentul Romaniei;		
B4	Imobil aflat sub incidenta art.3 alin.(1) din Legea 17/2014, dobandit prin Lege	A1

C. Partea III. SARCINI .

Inscrieri privind dezmembramintele dreptului de proprietate, drepturi reale de garanţie şi sarcini	Referinţe
NU SUNT	

Neutilizabil în circuitul civil

Anexa Nr. 1 La Partea I

Teren

Nr cadastral	Suprafaţa (mp)*	Observaţii / Referinţe
20520	181	

* Suprafaţa este determinată in planul de proiecţie Stereo 70.

DETALII LINIARE IMOBIL

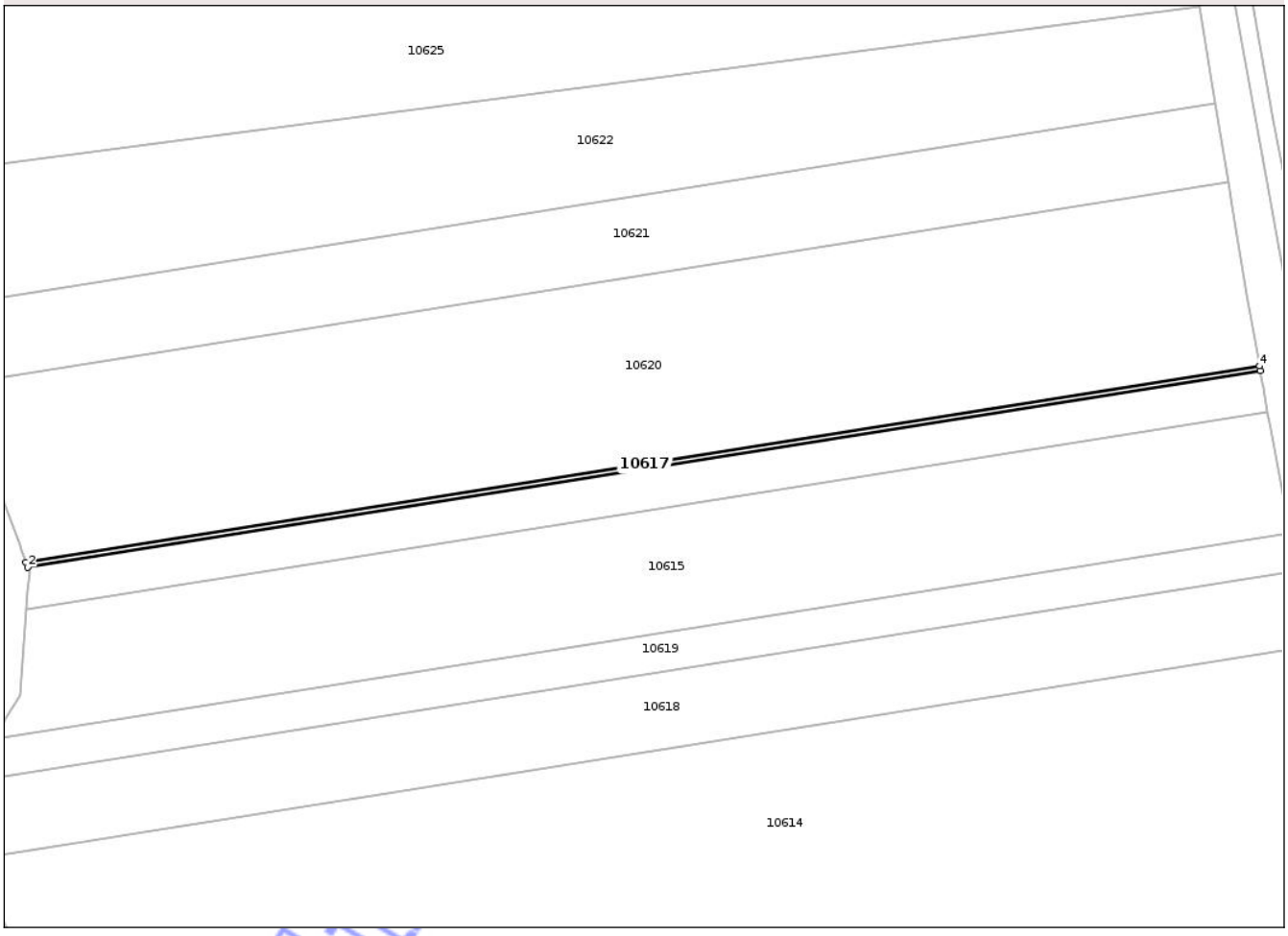

Date referitoare la teren

Crt	Categorie folosinţă	Intra vilan	Suprafaţa (mp)	Tarla	Parcelă	Nr. topo	Observaţii / Referinţe
1	arabil	NU	181	96	487/6	-	

Lungime Segmente

1) Valorile lungimilor segmentelor sunt obţinute din proiecţie în plan.

Punct început	X / Y	Punct sfârşit	X / Y	Lungime segment (** (m)
1	568.596,487 380.300,622	2	568.596,785 380.299,808	0.867
2	568.596,785 380.299,808	3	568.807,04 380.333,224	212.894
3	568.807,04 380.333,224	4	568.806,888 380.334,06	0.85
4	568.806,888 380.334,06	1	568.596,487 380.300,622	213.041

**** Lungimile segmentelor sunt determinate în planul de proiecţie Stereo 70 şi sunt rotunjite la 1 milimetru.**

Document care conține date cu caracter personal, protejat de prevederile Regulamentului (UE) nr. 679/2016 și Legii 190/2018

***** Distanţa dintre puncte este formată din segmente cumulate ce sunt mai mici decât valoarea 1 milimetru.**

Neutilizabil in circuitul civil

DATE DESPRE IMOBILUL NR. 10618

Oficiul de Cadastru şi Publicitate Imobiliară PRAHOVA
Biroul de Cadastru şi Publicitate Imobiliară Ploieşti

A. Partea I. Descrierea imobilului

TEREN Extravilan

Adresa: Jud. Prahova

Nr. Crt	Nr cadastral Nr. topografic	Suprafaţa* (mp)	Observaţii / Referinţe
A1		3.000	Sector cadastral:67 Teren neimprejmuit;

B. Partea II. Proprietari şi acte

Inscrieri privitoare la dreptul de proprietate şi alte drepturi reale		Referinţe
/		
Act Administrativ nr. 58284, din 24/06/1998 emis de CJSDPAT PRAHOVA;		
B1	Intabulare, drept de PROPRIETATE, dobandit prin Reconstituire, cota actuala 1/1, cota initiala 1/1	A1
	1) **MIERLOIU NICOLAE**	

C. Partea III. SARCINI .

Inscrieri privind dezmembramintele dreptului de proprietate, drepturi reale de garanţie şi sarcini	Referinţe
NU SUNT	

Neutilizabil în circuitul civil

Anexa Nr. 1 La Partea I

Teren

Nr cadastral	Suprafaţa (mp)*	Observaţii / Referinţe
	3.000	

* Suprafaţa este determinată in planul de proiecţie Stereo 70.

DETALII LINIARE IMOBIL

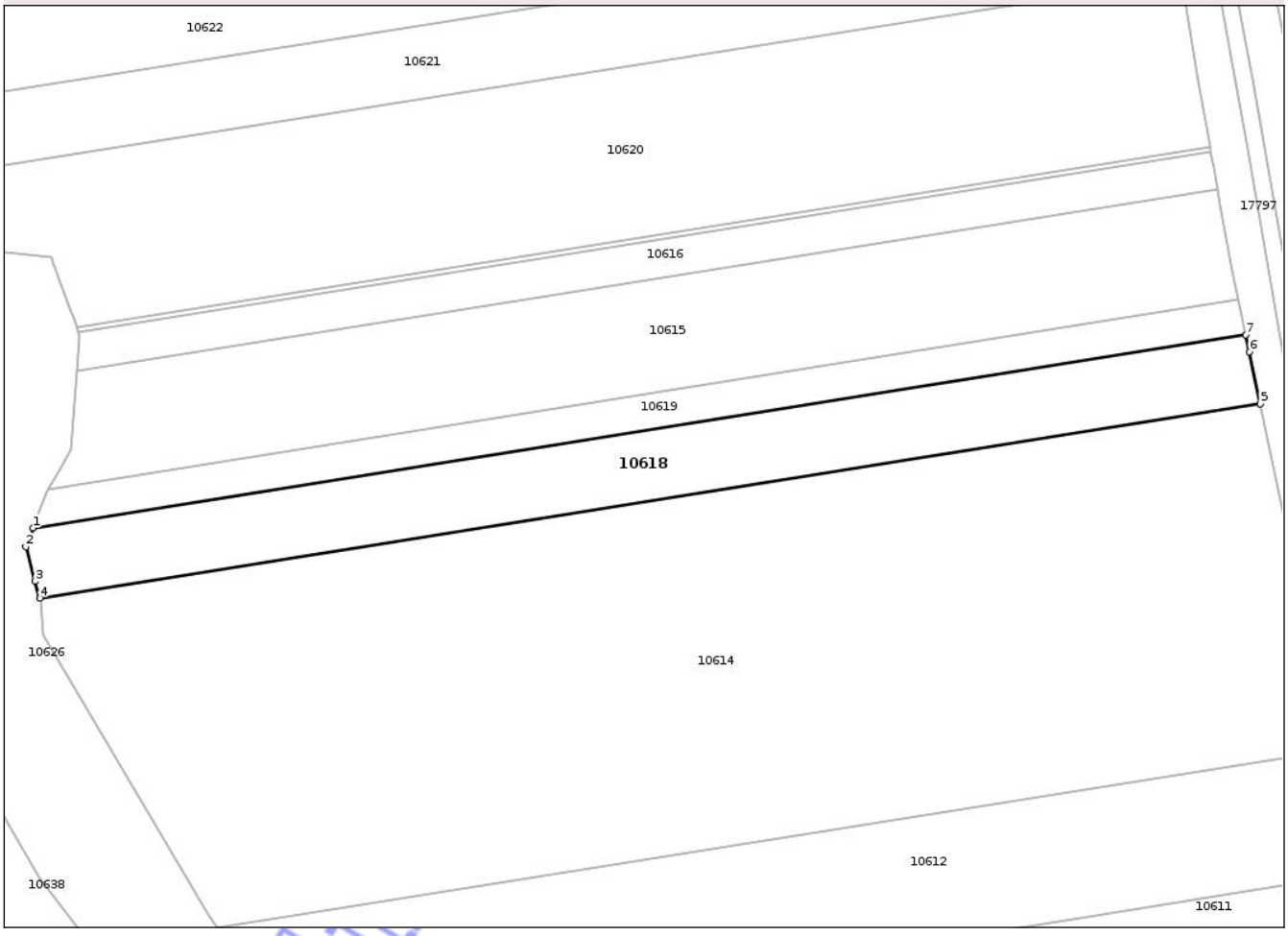

Date referitoare la teren

Crt	Categorie folosinţă	Intra vilan	Suprafaţa (mp)	Tarla	Parcelă	Nr. topo	Observaţii / Referinţe
1	arabil	NU	3.000	96	487/9	-	

Lungime Segmente
1) Valorile lungimilor segmentelor sunt obţinute din proiecţie în plan.

Punct început	X / Y	Punct sfârşit	X / Y	Lungime segment (** (m)
1	568.588,328 380.263,439	2	568.587,02 380.259,98	3.698
2	568.587,02 380.259,98	3	568.588,757 380.253,506	6.703
3	568.588,757 380.253,506	4	568.589,588 380.250,407	3.208
4	568.589,588 380.250,407	5	568.816,195 380.286,421	229.451
5	568.816,195 380.286,421	6	568.814,167 380.296,138	9.926

Document care conţine date cu caracter personal, protejat de prevederile Regulamentului (UE) nr. 679/2016 şi Legii 190/2018

Punct început	X / Y	Punct sfârşit	X / Y	Lungime segment (** (m)
6	568.814,167 380.296,138	7	568.813,522 380.299,229	3.158
7	568.813,522 380.299,229	1	568.588,328 380.263,439	228.02

** Lungimile segmentelor sunt determinate în planul de proiecţie Stereo 70 şi sunt rotunjite la 1 milimetru.
*** Distanţa dintre puncte este formată din segmente cumulate ce sunt mai mici decât valoarea 1 milimetru.

Neutilizabil in circuitul civil

DATE DESPRE IMOBILUL NR. 10619

Oficiul de Cadastru şi Publicitate Imobiliară PRAHOVA
Biroul de Cadastru şi Publicitate Imobiliară Ploieşti

A. Partea I. Descrierea imobilului

TEREN Extravilan Nr. cadastral vechi:65

Adresa: Jud. Prahova

Nr. Crt	Nr cadastral Nr. topografic	Suprafaţa* (mp)	Observaţii / Referinţe
A1	24055	1.490	Sector cadastral:67 Teren neimprejmuit;

B. Partea II. Proprietari şi acte

Inscrieri privitoare la dreptul de proprietate şi alte drepturi reale		Referinţe
45792 / 18/06/2014		
Act Notarial nr. 1433, din 16/06/2014 emis de NP PUSCASU ION;		
B2	Intabulare, drept de PROPRIETATEcumparare ca bun propriu, dobandit prin Conventie, cota actuala 1/1, cota initiala 1/1	A1
	1) **OPREA ADRIAN**	
72113 / 12/09/2014		
Act Administrativ nr. FN, din 12/09/2014 emis de OCPI PRAHOVA;		
B3	se noteaza faptul ca imobilulu se afla sub incidenta art.3 (alin1) din Legea nr.17/2014	A1

C. Partea III. SARCINI

Inscrieri privind dezmembramintele dreptului de proprietate, drepturi reale de garanţie şi sarcini		Referinţe
45792 / 18/06/2014		
Act Notarial nr. 1433, din 16/06/2014 emis de NP PUSCASU ION;		
C1	Intabulare, drept de UZUFRUCT VIAGER, cota actuala 1/1, cota initiala 1/1	A1
	1) **MIERLOIU NICULAE**	

Neutilizabil în circuitul civil

Anexa Nr. 1 La Partea I

Teren

Nr cadastral	Suprafaţa (mp)*	Observaţii / Referinţe
24055	1.490	

* Suprafaţa este determinată in planul de proiecţie Stereo 70.

DETALII LINIARE IMOBIL

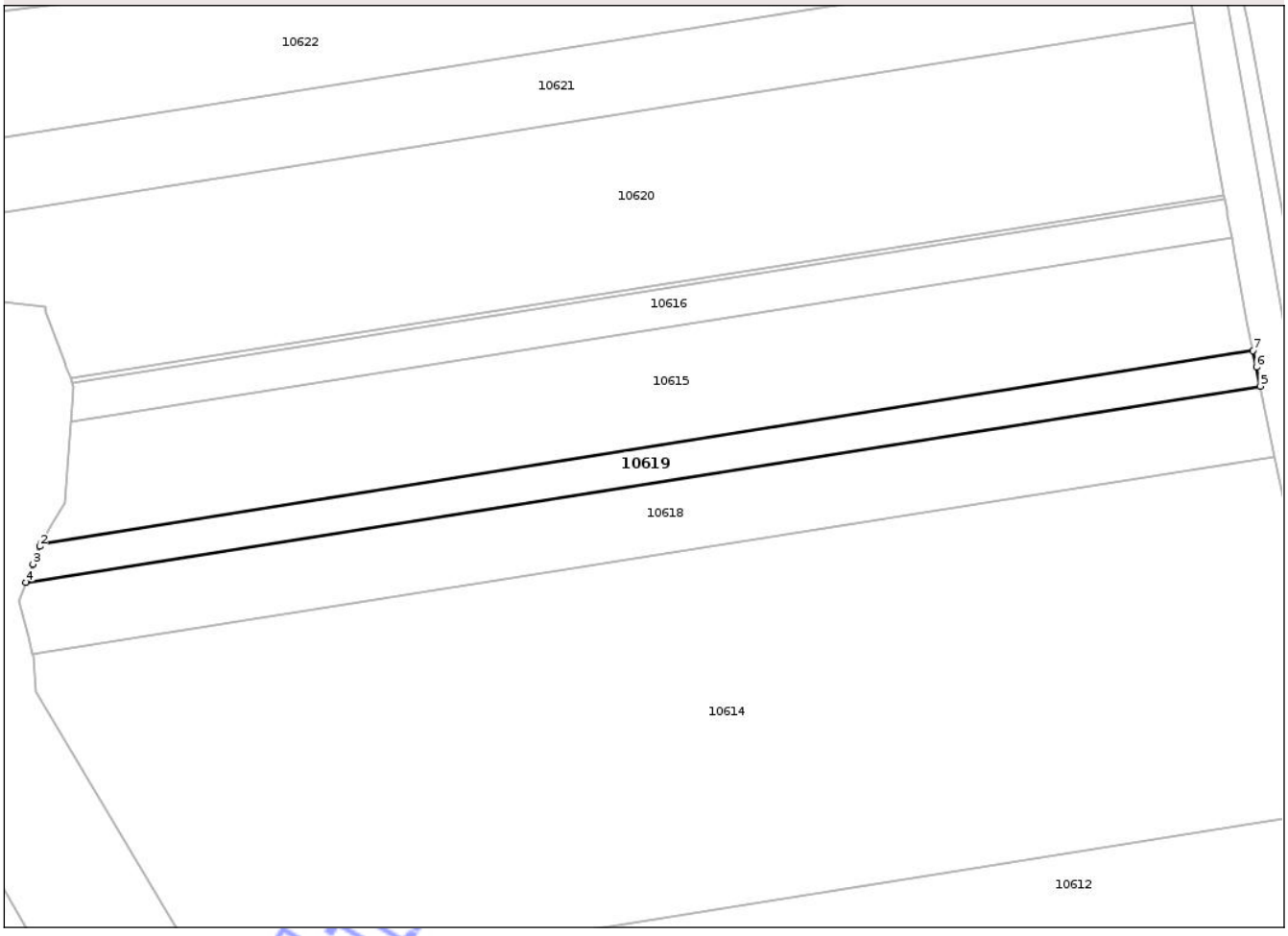

Date referitoare la teren

Crt	Categorie folosinţă	Intra vilan	Suprafaţa (mp)	Tarla	Parcelă	Nr. topo	Observaţii / Referinţe
1	arabil	NU	1.490	96	487/8	-	

Lungime Segmente

1) Valorile lungimilor segmentelor sunt obţinute din proiecţie în plan.

Punct început	X / Y	Punct sfârşit	X / Y	Lungime segment (** (m)
1	568.591,128 380.270,561	2	568.590,82 380.270,03	0.614
2	568.590,82 380.270,03	3	568.589,602 380.266,808	3.445
3	568.589,602 380.266,808	4	568.588,328 380.263,439	3.602
4	568.588,328 380.263,439	5	568.813,522 380.299,229	228.02
5	568.813,522 380.299,229	6	568.812,805 380.302,662	3.507

Document care conţine date cu caracter personal, protejat de prevederile Regulamentului (UE) nr. 679/2016 şi Legii 190/2018

Punct început	X / Y	Punct sfârşit	X / Y	Lungime segment (** (m)
6	568.812,805 380.302,662	7	568.812,173 380.305,691	3.094
7	568.812,173 380.305,691	1	568.591,128 380.270,561	223.819

**** Lungimile segmentelor sunt determinate în planul de proiecţie Stereo 70 şi sunt rotunjite la 1 milimetru.**
***** Distanţa dintre puncte este formată din segmente cumulate ce sunt mai mici decât valoarea 1 milimetru.**

Neutilizabil in circuitul civil

DATE DESPRE IMOBILUL NR. 10620

Oficiul de Cadastru şi Publicitate Imobiliară PRAHOVA
Biroul de Cadastru şi Publicitate Imobiliară Ploieşti

A. Partea I. Descrierea imobilului

Nr. CF vechi:2892
Nr. cadastral vechi:80

TEREN Extravilan

Adresa: Jud. Prahova

Nr. Crt	Nr cadastral Nr. topografic	Suprafaţa* (mp)	Observaţii / Referinţe
A1	20505	7.496	Sector cadastral:67 Teren neimprejmuit;

B. Partea II. Proprietari şi acte

Inscrieri privitoare la dreptul de proprietate şi alte drepturi reale		Referinţe
31612 / 22/06/2007		
Act Notarial nr. 4001, din 21/06/2007 emis de NP IVAN CONSTANTIN;		
B2	Intabulare, drept de PROPRIETATE, dobandit prin Conventie, cota actuala 1/1, cota initiala 1/1	A1
	1) **SC PONTIAC IMPROEX SRL**, CIF:9999999999999	
65477 / 28/08/2014		
Act Administrativ nr. 4919, din 28/08/2014 emis de OCPI PRAHOVA;		
B3	se noteaza faptul ca imobilul se afla sub incidenta art.3 (alin.1) din legea nr.17/2014	A1

C. Partea III. SARCINI .

Inscrieri privind dezmembramintele dreptului de proprietate, drepturi reale de garanţie şi sarcini	Referinţe
NU SUNT	

Neutilizabil în circuitul civil

Anexa Nr. 1 La Partea I

Teren

Nr cadastral	Suprafaţa (mp)*	Observaţii / Referinţe
20505	7.496	

* Suprafaţa este determinată in planul de proiecţie Stereo 70.

DETALII LINIARE IMOBIL

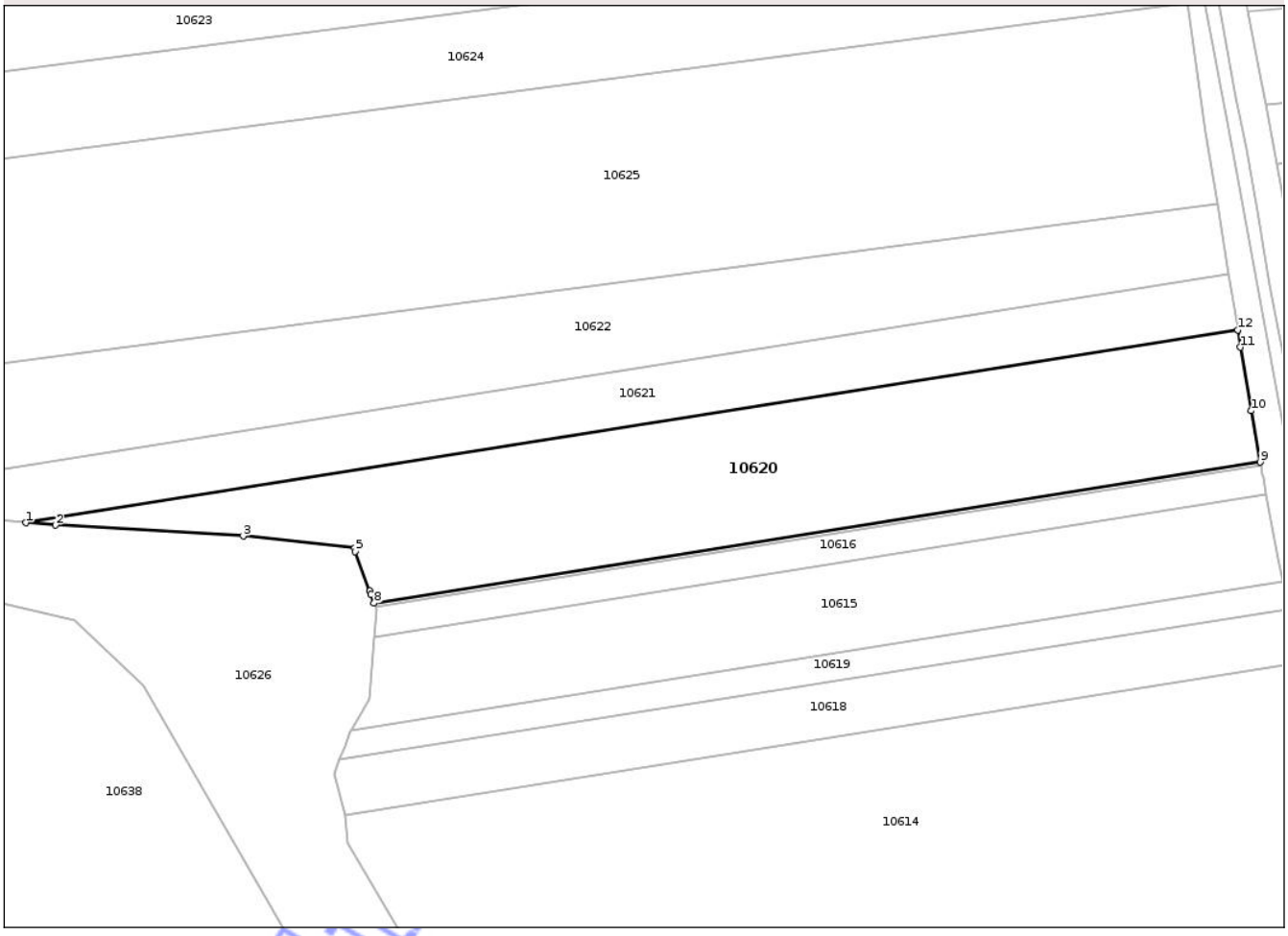

Date referitoare la teren

Crt	Categorie folosinţă	Intra vilan	Suprafaţa (mp)	Tarla	Parcelă	Nr. topo	Observaţii / Referinţe
1	nedeterminata	NU	7.496	96	487/6	-	

Lungime Segmente

1) Valorile lungimilor segmentelor sunt obţinute din proiecţie în plan.

Punct început	X / Y	Punct sfârşit	X / Y	Lungime segment (** (m)
1	568.513,811 380.319,682	2	568.520,79 380.319,1	7.003
2	568.520,79 380.319,1	3	568.565,398 380.316,521	44.682
3	568.565,398 380.316,521	4	568.591,872 380.313,659	26.628
4	568.591,872 380.313,659	5	568.592,02 380.312,842	0.83
5	568.592,02 380.312,842	6	568.595,449 380.303,462	9.987

Document care conţine date cu caracter personal, protejat de prevederile Regulamentului (UE) nr. 679/2016 şi Legii 190/2018

Punct început	X / Y	Punct sfârşit	X / Y	Lungime segment (** (m)
6	568.595,449 380.303,462	7	568.595,747 380.302,647	0.868
7	568.595,747 380.302,647	8	568.596,487 380.300,622	2.156
8	568.596,487 380.300,622	9	568.806,888 380.334,06	213.041
9	568.806,888 380.334,06	10	568.804,682 380.346,254	12.392
10	568.804,682 380.346,254	11	568.802,222 380.361,304	15.25
11	568.802,222 380.361,304	12	568.801,55 380.365,412	4.163
12	568.801,55 380.365,412	1	568.513,811 380.319,682	291.35

**** Lungimile segmentelor sunt determinate în planul de proiecţie Stereo 70 şi sunt rotunjite la 1 milimetru.**
***** Distanţa dintre puncte este formată din segmente cumulate ce sunt mai mici decât valoarea 1 milimetru.**

Neutilizabil in circuitul civil

DATE DESPRE IMOBILUL NR. 10621

Oficiul de Cadastru şi Publicitate Imobiliară PRAHOVA
Biroul de Cadastru şi Publicitate Imobiliară Ploiești

A. Partea I. Descrierea imobilului

TEREN Extravilan

Adresa: Jud. Prahova

Nr. Crt	Nr cadastral Nr. topografic	Suprafaţa* (mp)	Observaţii / Referinţe
A1		4.300	Sector cadastral:67 Teren neimprejmuit;

B. Partea II. Proprietari şi acte

Inscrieri privitoare la dreptul de proprietate şi alte drepturi reale		Referinţe
/		
Act Administrativ nr. 54454, din 22/02/1996 emis de CJSDPAT PRAHOVA;		
B1	Intabulare, drept de PROPRIETATE, dobandit prin Reconstituire, cota actuala 1/1, cota initiala 1/1	A1
	1) **ALEXE GHE. ION**	

C. Partea III. SARCINI .

Inscrieri privind dezmembramintele dreptului de proprietate, drepturi reale de garanţie şi sarcini	Referinţe
NU SUNT	

Neutilizabil în circuitul civil

Anexa Nr. 1 La Partea I

Teren

Nr cadastral	Suprafaţa (mp)*	Observaţii / Referinţe
	4.300	

* Suprafaţa este determinată in planul de proiecţie Stereo 70.

DETALII LINIARE IMOBIL

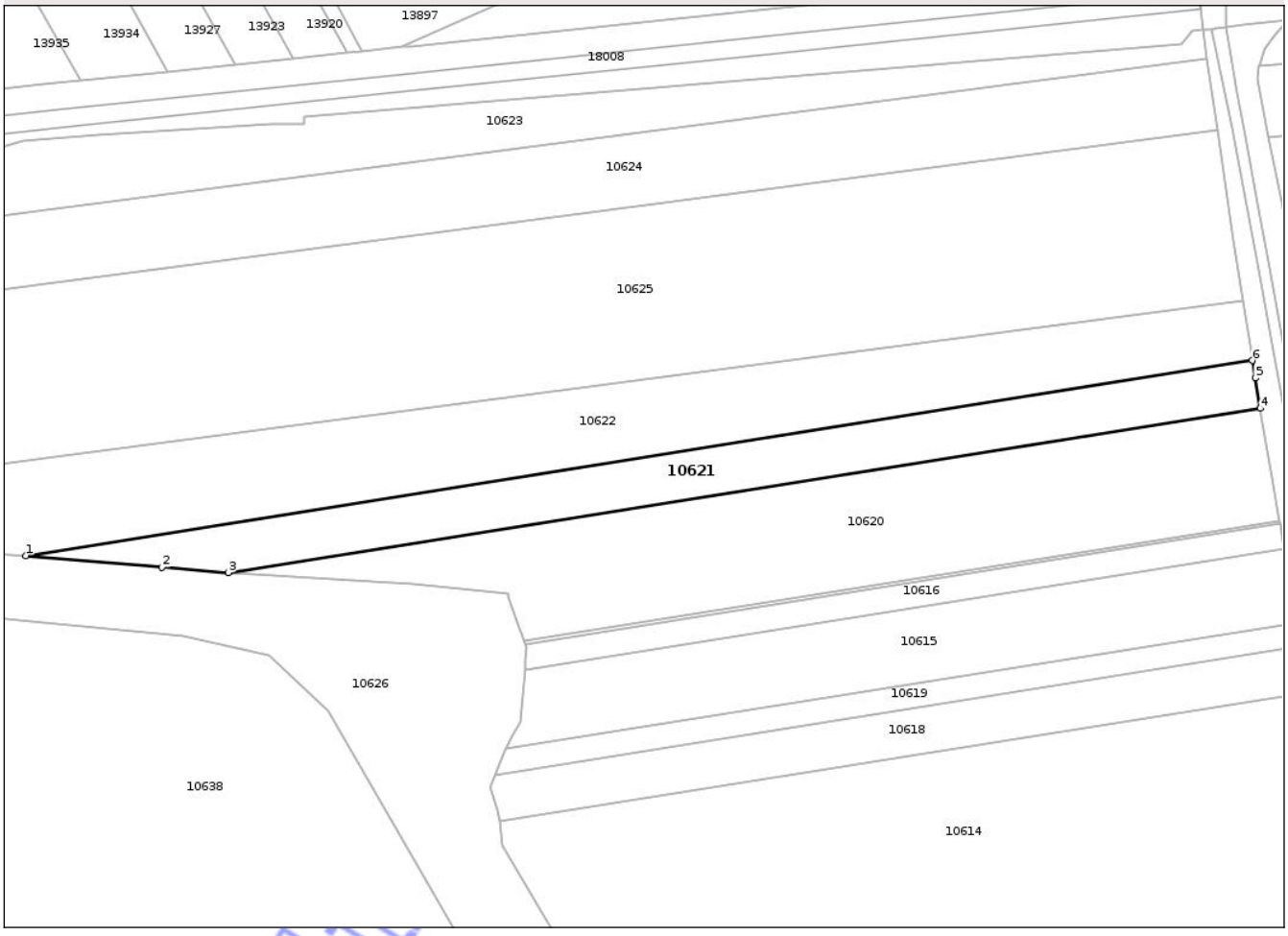

Date referitoare la teren

Crt	Categorie folosinţă	Intra vilan	Suprafaţa (mp)	Tarla	Parcelă	Nr. topo	Observaţii / Referinţe
1	arabil	NU	4.300	96	487/6	-	

Lungime Segmente
1) Valorile lungimilor segmentelor sunt obţinute din proiecţie în plan.

Punct început	X / Y	Punct sfârşit	X / Y	Lungime segment (** (m)
1	568.457,456 380.324,384	2	568.495,345 380.321,223	38.021
2	568.495,345 380.321,223	3	568.513,811 380.319,682	18.53
3	568.513,811 380.319,682	4	568.801,55 380.365,412	291.35
4	568.801,55 380.365,412	5	568.800,177 380.373,813	8.512
5	568.800,177 380.373,813	6	568.799,374 380.378,724	4.976

Document care conţine date cu caracter personal, protejat de prevederile Regulamentului (UE) nr. 679/2016 şi Legii 190/2018

Punct început	X / Y	Punct sfârşit	X / Y	Lungime segment (** (m)
6	568.799,374 380.378,724	1	568.457,456 380.324,384	346.209

** Lungimile segmentelor sunt determinate în planul de proiecţie Stereo 70 şi sunt rotunjite la 1 milimetru.
*** Distanţa dintre puncte este formată din segmente cumulate ce sunt mai mici decât valoarea 1 milimetru.

Neutilizabil in circuitul civil

DATE DESPRE IMOBILUL NR. 10622

Oficiul de Cadastru şi Publicitate Imobiliară PRAHOVA
Biroul de Cadastru şi Publicitate Imobiliară Ploieşti

A. Partea I. Descrierea imobilului

Nr. CF vechi:2969
Nr. cadastral vechi:10288

TEREN Extravilan

Adresa: Jud. Prahova

Nr. Crt	Nr cadastral Nr. topografic	Suprafaţa* (mp)	Observaţii / Referinţe
A1	20522	Din acte: 8.994 Masurata: 9.170	Sector cadastral:67 Teren neimprejmuit;

B. Partea II. Proprietari şi acte

Inscrieri privitoare la dreptul de proprietate şi alte drepturi reale		Referinţe
65515 / 28/08/2014		
Act Administrativ nr. 4919, din 28/08/2014 emis de OCPI PRAHOVA;		
B6	se noteaza faptul ca imobilul se afla sub incidenta art.3 alin.(1) din Legea 17/2014	A1
16002 / 06/02/2024		
Act Notarial nr. 240, din 05/02/2024 emis de NP Dan Oliviu Vasilică;		
B8	Intabulare, drept de PROPRIETATEdare în plată, dobandit prin Conventie, cota actuala 1/1, cota initiala 1/1	A1
	1) **NIŢU-BOLDIŞOR DUMITRU**	

C. Partea III. SARCINI .

Inscrieri privind dezmembramintele dreptului de proprietate, drepturi reale de garanţie şi sarcini	Referinţe
NU SUNT	

Neutilizabil în circuitul civil

Anexa Nr. 1 La Partea I

Teren

Nr cadastral	Suprafaţa (mp)*	Observaţii / Referinţe
20522	Din acte: 8.994 Masurata: 9.170	

* Suprafaţa este determinată in planul de proiecţie Stereo 70.

DETALII LINIARE IMOBIL

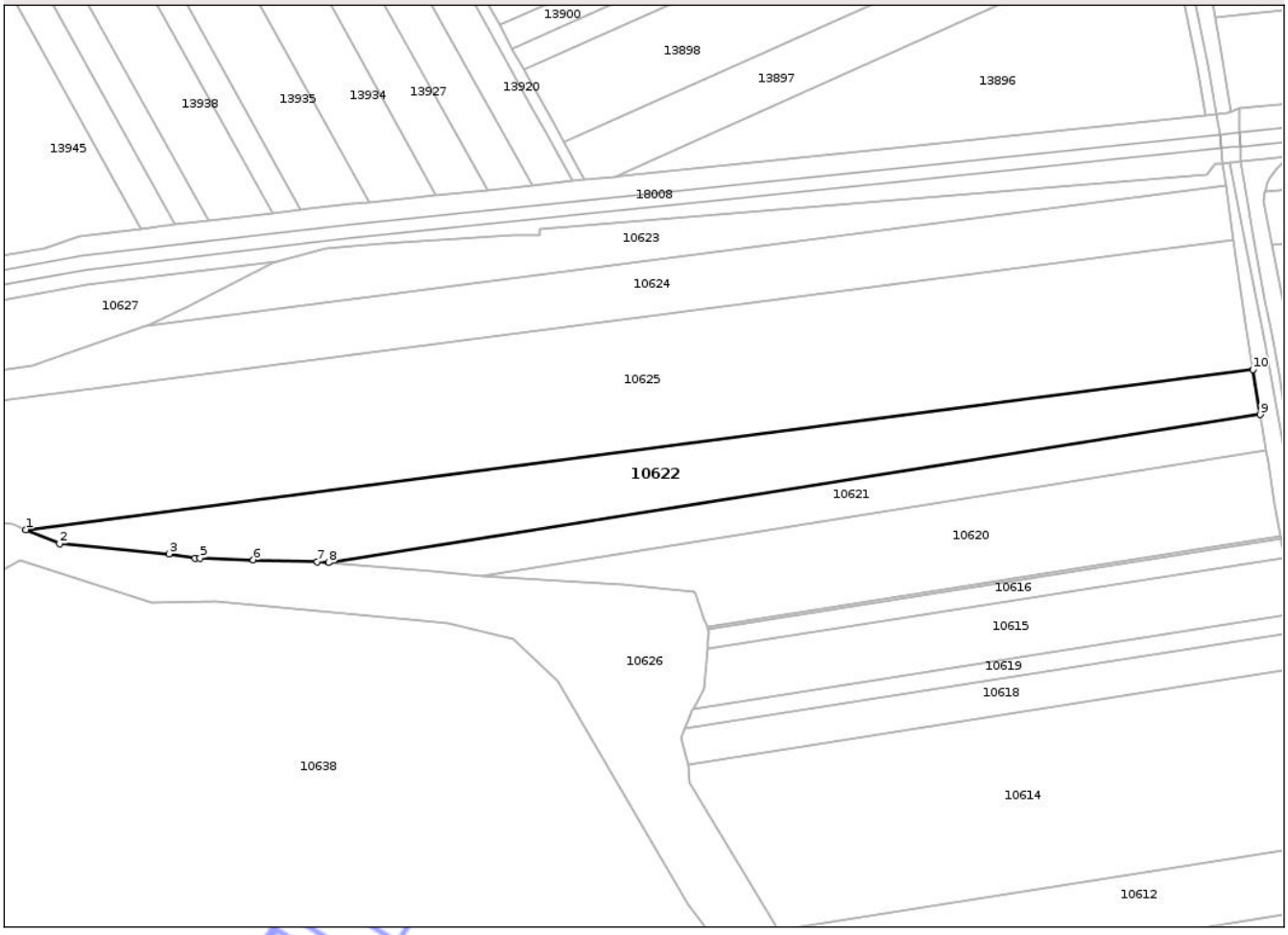

Date referitoare la teren

Crt	Categorie folosinţă	Intra vilan	Suprafaţa (mp)	Tarla	Parcelă	Nr. topo	Observaţii / Referinţe
1	arabil	NU	9.170	96	487/4	-	

Lungime Segmente
1) Valorile lungimilor segmentelor sunt obţinute din proiecţie în plan.

Punct început	X / Y	Punct sfârşit	X / Y	Lungime segment (** (m)
1	568.346,371 380.336,468	2	568.358,692 380.331,327	13.351
2	568.358,692 380.331,327	3	568.398,88 380.327,63	40.358
3	568.398,88 380.327,63	4	568.408,54 380.326,09	9.782
4	568.408,54 380.326,09	5	568.410,309 380.326,036	1.77
5	568.410,309 380.326,036	6	568.429,836 380.325,443	19.536

Document care conţine date cu caracter personal, protejat de prevederile Regulamentului (UE) nr. 679/2016 şi Legii 190/2018

Punct început	X / Y	Punct sfârşit	X / Y	Lungime segment (** (m)
6	568.429,836 380.325,443	7	568.453,31 380.324,73	23.485
7	568.453,31 380.324,73	8	568.457,456 380.324,384	4.16
8	568.457,456 380.324,384	9	568.799,374 380.378,724	346.209
9	568.799,374 380.378,724	10	568.796,667 380.395,281	16.777
10	568.796,667 380.395,281	1	568.346,371 380.336,468	454.121

**** Lungimile segmentelor sunt determinate în planul de proiecţie Stereo 70 şi sunt rotunjite la 1 milimetru.**
***** Distanţa dintre puncte este formată din segmente cumulate ce sunt mai mici decât valoarea 1 milimetru.**

Neutilizabil in circuitul civil

DATE DESPRE IMOBILUL NR. 10623

Oficiul de Cadastru şi Publicitate Imobiliară PRAHOVA
Biroul de Cadastru şi Publicitate Imobiliară Ploieşti

A. Partea I. Descrierea imobilului

Nr. CF vechi:5232
Nr. cadastral vechi:11589

TEREN Extravilan

Adresa: Jud. Prahova

Nr. Crt	Nr cadastral Nr. topografic	Suprafaţa* (mp)	Observaţii / Referinţe
A1	22015	Din acte: 5.000 Masurata: 4.801	Sector cadastral:67 Teren neimprejmuit;

B. Partea II. Proprietari şi acte

Inscrieri privitoare la dreptul de proprietate şi alte drepturi reale		Referinţe
59102 / 12/11/2009		
Act Administrativ nr. 54453, din 22/02/1996 emis de COM JUD PRAHOVA;		
B1	Intabulare, drept de PROPRIETATE, dobandit prin Reconstituire, cota actuala 1/1, cota initiala 1/1	A1
	1) **MIHAI GHEORGHE**	
65670 / 28/08/2014		
Act Administrativ nr. 4919, din 28/08/2014 emis de OCPI PH;		
B2	se noteaza faptul ca imobilul se afla sub incidenta art.3(alin.1) din Legea nr.17/2014	A1

C. Partea III. SARCINI .

Inscrieri privind dezmembramintele dreptului de proprietate, drepturi reale de garanţie şi sarcini	Referinţe
NU SUNT	

Neutilizabil în circuitul civil

Anexa Nr. 1 La Partea I

Teren

Nr cadastral	Suprafaţa (mp)*	Observaţii / Referinţe
22015	Din acte: 5.000 Masurata: 4.801	

* Suprafaţa este determinată in planul de proiecţie Stereo 70.

DETALII LINIARE IMOBIL

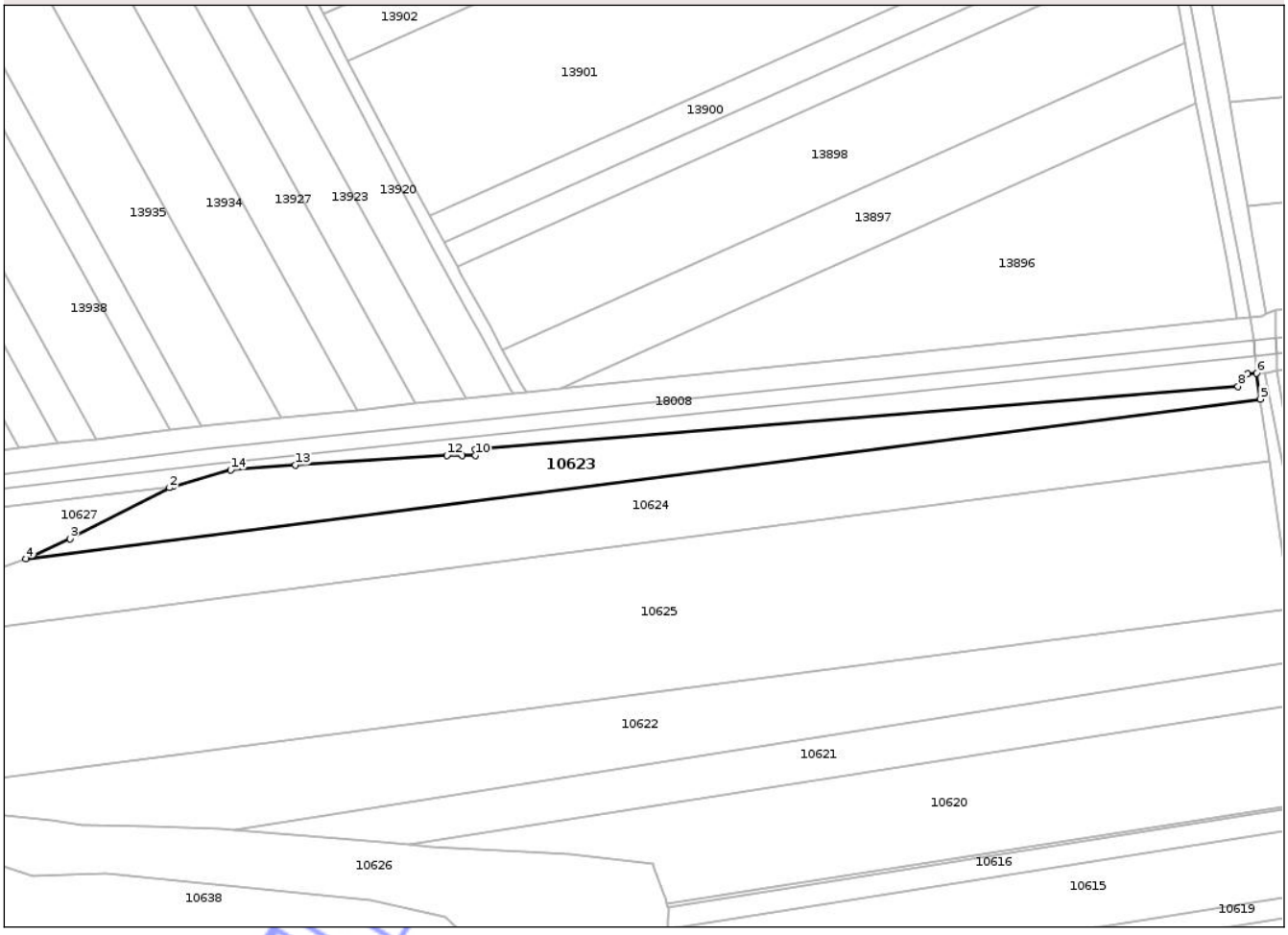

Date referitoare la teren

Crt	Categorie folosinţă	Intra vilan	Suprafaţa (mp)	Tarla	Parcelă	Nr. topo	Observaţii / Referinţe
1	arabil	NU	4.801	96	487/1	-	

Lungime Segmente
1) Valorile lungimilor segmentelor sunt obţinute din proiecţie în plan.

Punct început	X / Y	Punct sfârşit	X / Y	Lungime segment (** (m)
1	568.438,167 380.434,586	2	568.436,817 380.434,195	1.405
2	568.436,817 380.434,195	3	568.404,954 380.417,786	35.84
3	568.404,954 380.417,786	4	568.390,784 380.411,375	15.553
4	568.390,784 380.411,375	5	568.786,729 380.462,66	399.253
5	568.786,729 380.462,66	6	568.785,552 380.470,946	8.369

Document care conţine date cu caracter personal, protejat de prevederile Regulamentului (UE) nr. 679/2016 şi Legii 190/2018

Punct început	X / Y	Punct sfârşit	X / Y	Lungime segment (** (m)
6	568.785,552 380.470,946	7	568.782,721 380.470,653	2.846
7	568.782,721 380.470,653	8	568.779,611 380.466,707	5.024
8	568.779,611 380.466,707	9	568.534,958 380.446,58	245.48
9	568.534,958 380.446,58	10	568.534,958 380.444,6	1.98
10	568.534,958 380.444,6	11	568.530,802 380.444,6	4.156
11	568.530,802 380.444,6	12	568.525,838 380.444,6	4.964
12	568.525,838 380.444,6	13	568.477,286 380.441,514	48.65
13	568.477,286 380.441,514	14	568.456,469 380.439,889	20.88
14	568.456,469 380.439,889	1	568.438,167 380.434,586	19.055

**** Lungimile segmentelor sunt determinate în planul de proiecţie Stereo 70 şi sunt rotunjite la 1 milimetru.**
***** Distanţa dintre puncte este formată din segmente cumulate ce sunt mai mici decât valoarea 1 milimetru.**

Neutilizabil in circuitul civil

DATE DESPRE IMOBILUL NR. 10624

Oficiul de Cadastru şi Publicitate Imobiliară PRAHOVA
Biroul de Cadastru şi Publicitate Imobiliară Ploieşti

A. Partea I. Descrierea imobilului

TEREN Extravilan

Adresa: Jud. Prahova, Tarla 96 A487/2

Nr. Crt	Nr cadastral Nr. topografic	Suprafaţa* (mp)	Observaţii / Referinţe
A1	25387	9.600	Sector cadastral:67 Teren neimprejmuit;

B. Partea II. Proprietari şi acte

Inscrieri privitoare la dreptul de proprietate şi alte drepturi reale		Referinţe
111285 / 09/10/2019		
Act Normativ nr. 17, din 07/03/2014 emis de PARLAMENTUL ROMANIEI;		
B3	se noteaza faptul ca imobilul se afla sub incidenta art.3 alin(1) din Legea nr.17/2014	A1
15456 / 18/02/2020		
Act Notarial nr. 602, din 18/02/2020 emis de NP Neculae Diana;		
B4	Intabulare, drept de PROPRIETATEcumparare ca bun propriu, dobandit prin Conventie, cota actuala 1/1, cota initiala 1/1	A1
	1) **SERBAN CATALIN**	

C. Partea III. SARCINI .

Inscrieri privind dezmembramintele dreptului de proprietate, drepturi reale de garanţie şi sarcini	Referinţe
NU SUNT	

Neutilizabil în circuitul civil

Anexa Nr. 1 La Partea I

Teren

Nr cadastral	Suprafaţa (mp)*	Observaţii / Referinţe
25387	9.600	

* Suprafaţa este determinată in planul de proiecţie Stereo 70.

DETALII LINIARE IMOBIL

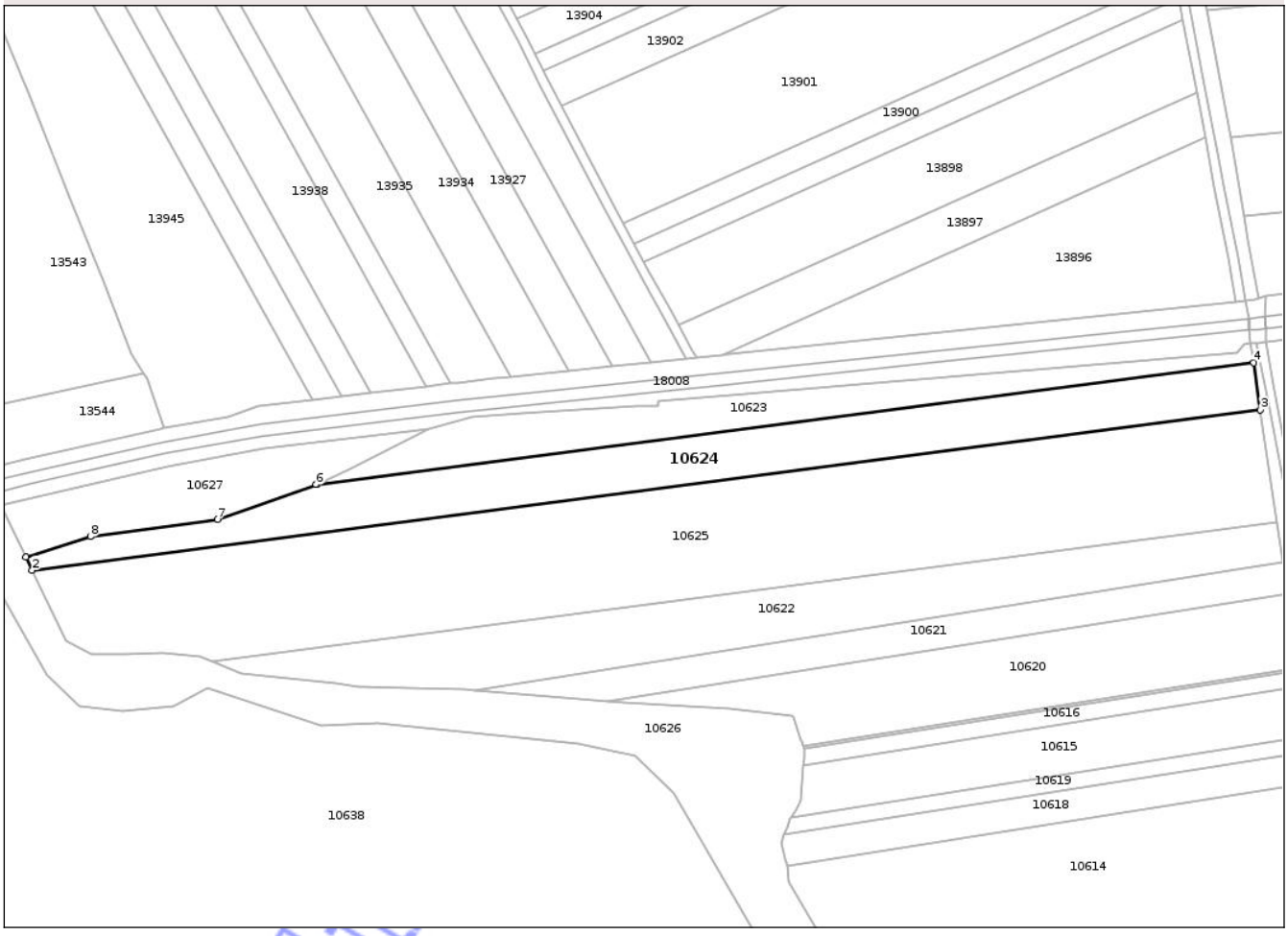

Date referitoare la teren

Crt	Categorie folosinţă	Intra vilan	Suprafaţa (mp)	Tarla	Parcelă	Nr. topo	Observaţii / Referinţe
1	arabil	NU	9.600	96	487/2	-	

Lungime Segmente

1) Valorile lungimilor segmentelor sunt obţinute din proiecţie în plan.

Punct început	X / Y	Punct sfârşit	X / Y	Lungime segment (** (m)
1	568.267,766 380.380,529	2	568.270,445 380.375,032	6.115
2	568.270,445 380.375,032	3	568.789,547 380.442,831	523.511
3	568.789,547 380.442,831	4	568.786,729 380.462,66	20.028
4	568.786,729 380.462,66	5	568.390,784 380.411,375	399.253
5	568.390,784 380.411,375	6	568.390,404 380.411,203	0.417

Document care conţine date cu caracter personal, protejat de prevederile Regulamentului (UE) nr. 679/2016 şi Legii 190/2018

Punct început	X / Y	Punct sfârşit	X / Y	Lungime segment (** (m)
6	568.390,404 380.411,203	7	568.348,75 380.396,507	44.17
7	568.348,75 380.396,507	8	568.295,038 380.389,276	54.197
8	568.295,038 380.389,276	1	568.267,766 380.380,529	28.64

**** Lungimile segmentelor sunt determinate în planul de proiecţie Stereo 70 şi sunt rotunjite la 1 milimetru.**
***** Distanţa dintre puncte este formată din segmente cumulate ce sunt mai mici decât valoarea 1 milimetru.**

Neutilizabil in circuitul civil

DATE DESPRE IMOBILUL NR. 10625

Oficiul de Cadastru şi Publicitate Imobiliară PRAHOVA
Biroul de Cadastru şi Publicitate Imobiliară Ploieşti

A. Partea I. Descrierea imobilului

TEREN Extravilan

Adresa: Jud. Prahova

Nr. Crt	Nr cadastral Nr. topografic	Suprafaţa* (mp)	Observaţii / Referinţe
A1		24.402	Sector cadastral:67 Teren neimprejmuit;

B. Partea II. Proprietari şi acte

Inscrieri privitoare la dreptul de proprietate şi alte drepturi reale		Referinţe
/		
Act Administrativ nr. 56410, din 19/03/1996 emis de CJSDPAT PRAHOVA;		
B1	Intabulare, drept de PROPRIETATE, dobandit prin Reconstituire, cota actuala 1/1, cota initiala 1/1	A1
	1) **DIMA GEORGETA** 2) **SAVU NICOLAE**	

C. Partea III. SARCINI .

Inscrieri privind dezmembramintele dreptului de proprietate, drepturi reale de garanţie şi sarcini	Referinţe
NU SUNT	

Neutilizabil în circuitul civil

Anexa Nr. 1 La Partea I

Teren

Nr cadastral	Suprafaţa (mp)*	Observaţii / Referinţe
	24.402	

* Suprafaţa este determinată in planul de proiecţie Stereo 70.

DETALII LINIARE IMOBIL

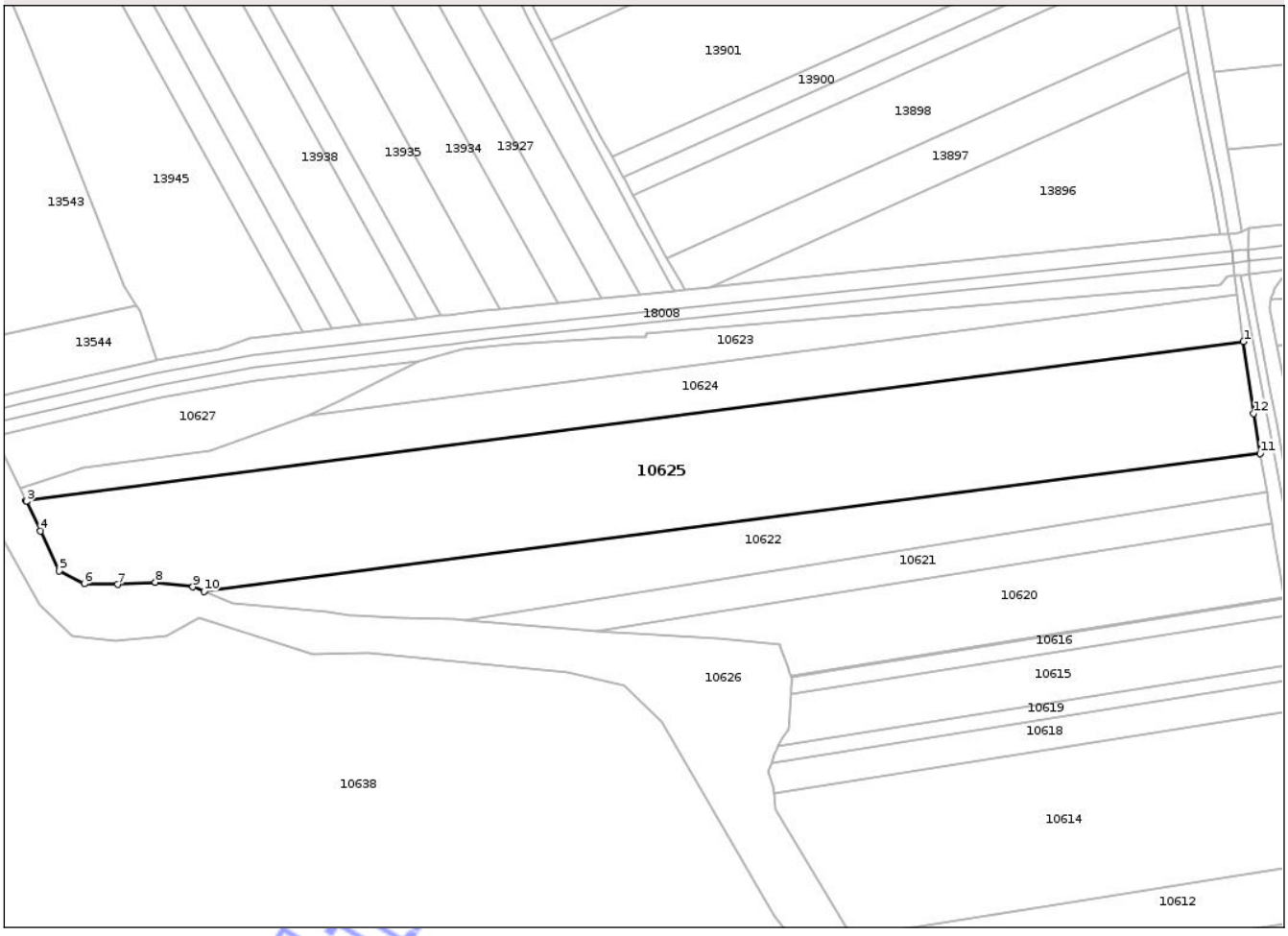

Date referitoare la teren

Crt	Categorie folosinţă	Intra vilan	Suprafaţa (mp)	Tarla	Parcelă	Nr. topo	Observaţii / Referinţe
1	arabil	NU	24.402	96	487/3	-	

Lungime Segmente
1) Valorile lungimilor segmentelor sunt obţinute din proiecţie în plan.

Punct început	X / Y	Punct sfârşit	X / Y	Lungime segment (** (m)
1	568.789,547 380.442,831	2	568.270,445 380.375,032	523.511
2	568.270,445 380.375,032	3	568.270,589 380.374,735	0.33
3	568.270,589 380.374,735	4	568.276,718 380.362,162	13.987
4	568.276,718 380.362,162	5	568.284,586 380.345,222	18.678
5	568.284,586 380.345,222	6	568.295,357 380.339,794	12.061

Document care conţine date cu caracter personal, protejat de prevederile Regulamentului (UE) nr. 679/2016 şi Legii 190/2018

Punct început	X / Y	Punct sfârşit	X / Y	Lungime segment (** (m)
6	568.295,357 380.339,794	7	568.309,613 380.339,47	14.26
7	568.309,613 380.339,47	8	568.325,629 380.340,406	16.043
8	568.325,629 380.340,406	9	568.341,646 380.338,44	16.137
9	568.341,646 380.338,44	10	568.346,371 380.336,468	5.12
10	568.346,371 380.336,468	11	568.796,667 380.395,281	454.121
11	568.796,667 380.395,281	12	568.793,886 380.412,296	17.241
12	568.793,886 380.412,296	1	568.789,547 380.442,831	30.842

**** Lungimile segmentelor sunt determinate în planul de proiecţie Stereo 70 şi sunt rotunjite la 1 milimetru.**
***** Distanţa dintre puncte este formată din segmente cumulate ce sunt mai mici decât valoarea 1 milimetru.**

Neutilizabil in circuitul civil

DATE DESPRE IMOBILUL NR. 10626

Oficiul de Cadastru şi Publicitate Imobiliară PRAHOVA
Biroul de Cadastru şi Publicitate Imobiliară Ploieşti

A. Partea I. Descrierea imobilului

TEREN Extravilan

Adresa: Jud. Prahova

Nr. Crt	Nr cadastral Nr. topografic	Suprafaţa* (mp)	Observaţii / Referinţe
A1		13.572	Sector cadastral:67 Teren neimprejmuit;

B. Partea II. Proprietari şi acte

Inscrieri privitoare la dreptul de proprietate şi alte drepturi reale		Referinţe
/		
Act Administrativ nr. Adeverinta de insusire nr 15/37027, din 22/11/2024 emis de Primaria comunei Aricestii Rahtivani;		
B1	Inscrierea posesiei, drept de PROPRIETATE, dobandit prin Lege, cota actuala 1/1, cota initiala 1/1	A1
	1) **NEIDENTIFICAT NEIDENTIFICAT**, CIF:0000000000000	
Act Normativ nr. Legea 7, din 13/03/1996 emis de PARLAMENTUL ROMANIEI (art.13 alin. 15);		
B2	Se noteaza mentiunea de proprietar neidentificat.	A1

C. Partea III. SARCINI .

Inscrieri privind dezmembramintele dreptului de proprietate, drepturi reale de garanţie şi sarcini	Referinţe
NU SUNT	

Neutilizabil în circuitul civil

Anexa Nr. 1 La Partea I

Teren

Nr cadastral	Suprafaţa (mp)*	Observaţii / Referinţe
	13.572	

* Suprafaţa este determinată in planul de proiecţie Stereo 70.

DETALII LINIARE IMOBIL

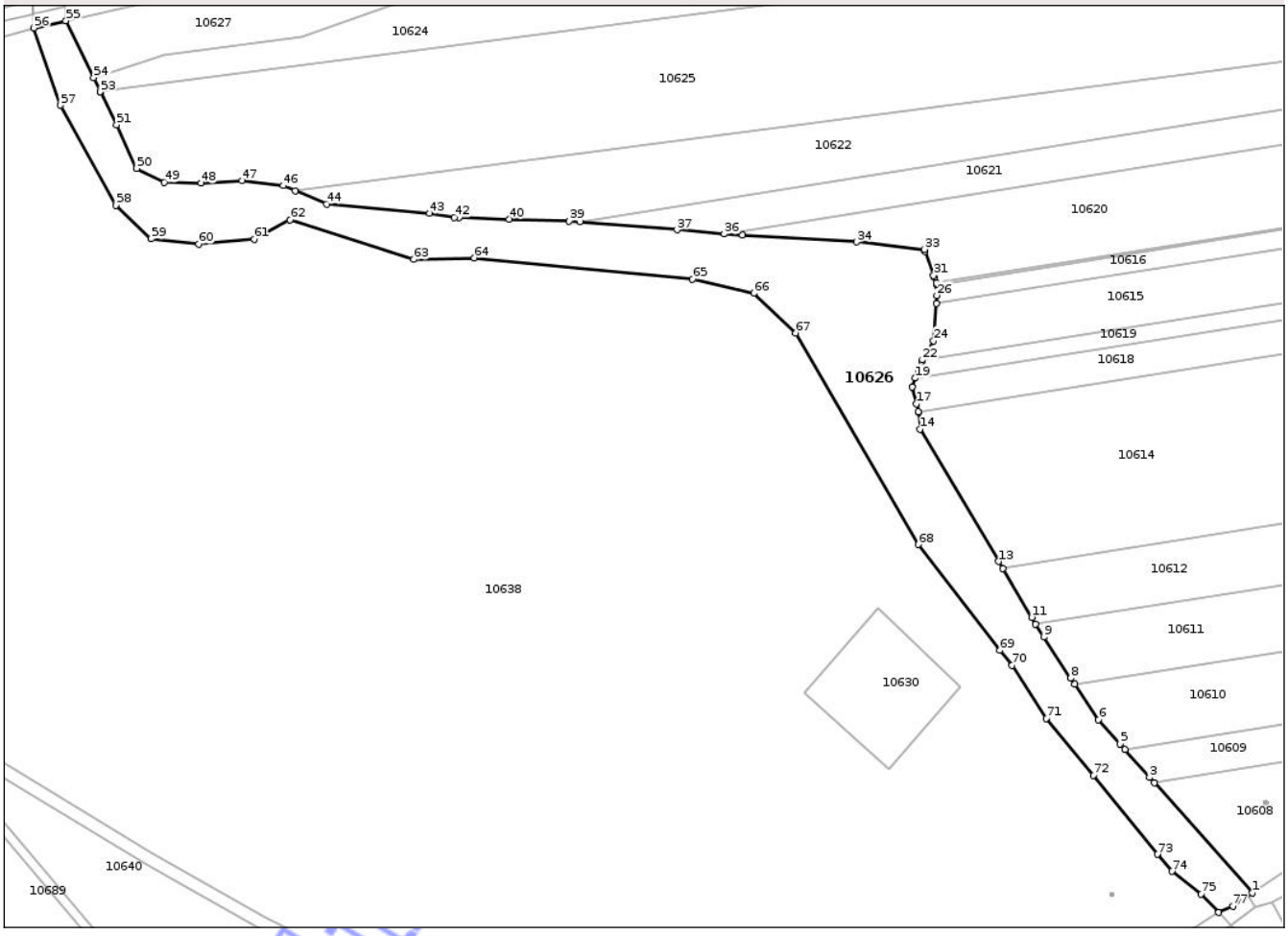

Date referitoare la teren

Crt	Categorie folosinţă	Intra vilan	Suprafaţa (mp)	Tarla	Parcelă	Nr. topo	Observaţii / Referinţe
1	ape statatoare	NU	13.572	96	Hb 491	-	

Lungime Segmente

1) Valorile lungimilor segmentelor sunt obţinute din proiecţie în plan.

Punct început	X / Y	Punct sfârşit	X / Y	Lungime segment
1	568.719,749 380.062,99	2	568.681,599 380.105,803	57.344
4	568.670,085 380.118,724	5	568.668,132 380.120,916	2.936
7	568.650,574 380.144,158	8	568.648,963 380.146,588	2.916
10	568.635,327 380.167,688	11	568.633,783 380.170,282	3.019
13	568.620,841 380.192,031	14	568.590,143 380.243,615	60.027

Punct început	X / Y	Punct sfârşit	X / Y	Lungime segment
2	568.681,599 380.105,803	3	568.679,733 380.107,897	2.805
5	568.668,132 380.120,916	6	568.659,732 380.130,343	12.626
8	568.648,963 380.146,588	9	568.638,402 380.162,52	19.114
11	568.633,783 380.170,282	12	568.622,454 380.189,319	22.153
14	568.590,143 380.243,615	15	568.589,66 380.250,14	6.543

Punct început	X / Y	Punct sfârşit	X / Y	Lungime segment
3	568.679,733 380.107,897	4	568.670,085 380.118,724	14.502
6	568.659,732 380.130,343	7	568.650,574 380.144,158	16.575
9	568.638,402 380.162,52	10	568.635,327 380.167,688	6.014
12	568.622,454 380.189,319	13	568.620,841 380.192,031	3.155
15	568.589,66 380.250,14	16	568.589,588 380.250,407	0.277

Document care conţine date cu caracter personal, protejat de prevederile Regulamentului (UE) nr. 679/2016 şi Legii 190/2018

Punct început	X / Y	Punct sfârşit	X / Y	Lungime segment
16	568.589,588 380.250,407	17	568.588,757 380.253,506	3.208
17	568.588,757 380.253,506	18	568.587,02 380.259,98	6.703
18	568.587,02 380.259,98	19	568.588,328 380.263,439	3.698
19	568.588,328 380.263,439	20	568.589,602 380.266,808	3.602
20	568.589,602 380.266,808	21	568.590,82 380.270,03	3.445
21	568.590,82 380.270,03	22	568.591,128 380.270,561	0.614
22	568.591,128 380.270,561	23	568.593,108 380.273,968	3.941
23	568.593,108 380.273,968	24	568.595,463 380.278,02	4.687
24	568.595,463 380.278,02	25	568.596,569 380.292,631	14.653
25	568.596,569 380.292,631	26	568.596,799 380.295,665	3.043
26	568.596,799 380.295,665	27	568.597,056 380.299,066	3.411
27	568.597,056 380.299,066	28	568.596,785 380.299,808	0.79
28	568.596,785 380.299,808	29	568.596,487 380.300,622	0.867
29	568.596,487 380.300,622	30	568.595,747 380.302,647	2.156
30	568.595,747 380.302,647	31	568.595,449 380.303,462	0.868
31	568.595,449 380.303,462	32	568.592,02 380.312,842	9.987
32	568.592,02 380.312,842	33	568.591,872 380.313,659	0.83
33	568.591,872 380.313,659	34	568.565,398 380.316,521	26.628
34	568.565,398 380.316,521	35	568.520,79 380.319,1	44.682
35	568.520,79 380.319,1	36	568.513,811 380.319,682	7.003
36	568.513,811 380.319,682	37	568.495,345 380.321,223	18.53
37	568.495,345 380.321,223	38	568.457,456 380.324,384	38.021
38	568.457,456 380.324,384	39	568.453,31 380.324,73	4.16
39	568.453,31 380.324,73	40	568.429,836 380.325,443	23.485
40	568.429,836 380.325,443	41	568.410,309 380.326,036	19.536
41	568.410,309 380.326,036	42	568.408,54 380.326,09	1.77
42	568.408,54 380.326,09	43	568.398,88 380.327,63	9.782
43	568.398,88 380.327,63	44	568.358,692 380.331,327	40.358
44	568.358,692 380.331,327	45	568.346,371 380.336,468	13.351
45	568.346,371 380.336,468	46	568.341,646 380.338,44	5.12
46	568.341,646 380.338,44	47	568.325,629 380.340,406	16.137
47	568.325,629 380.340,406	48	568.309,613 380.339,47	16.043
48	568.309,613 380.339,47	49	568.295,357 380.339,794	14.26
49	568.295,357 380.339,794	50	568.284,586 380.345,222	12.061
50	568.284,586 380.345,222	51	568.276,718 380.362,162	18.678
51	568.276,718 380.362,162	52	568.270,589 380.374,735	13.987
52	568.270,589 380.374,735	53	568.270,445 380.375,032	0.33
53	568.270,445 380.375,032	54	568.267,766 380.380,529	6.115
54	568.267,766 380.380,529	55	568.256,948 380.402,72	24.687
55	568.256,948 380.402,72	56	568.244,494 380.399,88	12.774
56	568.244,494 380.399,88	57	568.254,853 380.369,803	31.811
57	568.254,853 380.369,803	58	568.276,372 380.330,791	44.553
58	568.276,372 380.330,791	59	568.290,178 380.317,679	19.04
59	568.290,178 380.317,679	60	568.308,736 380.315,637	18.67
60	568.308,736 380.315,637	61	568.330,375 380.317,664	21.734
61	568.330,375 380.317,664	62	568.344,45 380.325,157	15.945
62	568.344,45 380.325,157	63	568.392,692 380.309,752	50.642
63	568.392,692 380.309,752	64	568.416,285 380.310,352	23.601
64	568.416,285 380.310,352	65	568.501,449 380.302,068	85.566
65	568.501,449 380.302,068	66	568.525,321 380.296,577	24.495
66	568.525,321 380.296,577	67	568.541,608 380.281,034	22.513
67	568.541,608 380.281,034	68	568.589,463 380.198,621	95.3
68	568.589,463 380.198,621	69	568.621,374 380.157,43	52.106
69	568.621,374 380.157,43	70	568.625,998 380.151,51	7.512
70	568.625,998 380.151,51	71	568.639,35 380.130,877	24.576
71	568.639,35 380.130,877	72	568.657,806 380.108,751	28.813
72	568.657,806 380.108,751	73	568.682,728 380.077,912	39.65
73	568.682,728 380.077,912	74	568.688,426 380.071,285	8.74
74	568.688,426 380.071,285	75	568.699,897 380.062,461	14.472
75	568.699,897 380.062,461	76	568.706,629 380.055,301	9.828
76	568.706,629 380.055,301	77	568.712,223 380.057,796	6.125
77	568.712,223 380.057,796	1	568.719,749 380.062,99	9.144

**** Lungimile segmentelor sunt determinate în planul de proiecţie Stereo 70 şi sunt rotunjite la 1 milimetru.**
***** Distanţa dintre puncte este formată din segmente cumulate ce sunt mai mici decât valoarea 1 milimetru.**

Neautorizat Uz personal

DATE DESPRE IMOBILUL NR. 10627

Oficiul de Cadastru şi Publicitate Imobiliară PRAHOVA
Biroul de Cadastru şi Publicitate Imobiliară Ploieşti

A. Partea I. Descrierea imobilului

TEREN Extravilan

Adresa: Jud. Prahova

Nr. Crt	Nr cadastral Nr. topografic	Suprafaţa* (mp)	Observaţii / Referinţe
A1		3.457	Sector cadastral:67 Teren neimprejmuit;

B. Partea II. Proprietari şi acte

Inscrieri privitoare la dreptul de proprietate şi alte drepturi reale		Referinţe
/		
Act Administrativ nr. Adeverinta de insusire nr 15/37027, din 22/11/2024 emis de Primaria comunei Aricestii Rahtivani;		
B1	Inscrierea posesiei, drept de PROPRIETATE, dobandit prin Lege, cota actuala 1/1, cota initiala 1/1	A1
	1) **NEIDENTIFICAT NEIDENTIFICAT**, CIF:0000000000000	
Act Normativ nr. Legea 7, din 13/03/1996 emis de PARLAMENTUL ROMANIEI ((art.13 alin. 14);		
B2	Se notează menţiunea proprietar neidentificat, rezerva comisiei locale de fond funciar.	A1

C. Partea III. SARCINI .

Inscrieri privind dezmembramintele dreptului de proprietate, drepturi reale de garanţie şi sarcini	Referinţe
NU SUNT	

Neutilizabil în circuitul civil

Anexa Nr. 1 La Partea I

Teren

Nr cadastral	Suprafaţa (mp)*	Observaţii / Referinţe
	3.457	

* Suprafaţa este determinată in planul de proiecţie Stereo 70.

DETALII LINIARE IMOBIL

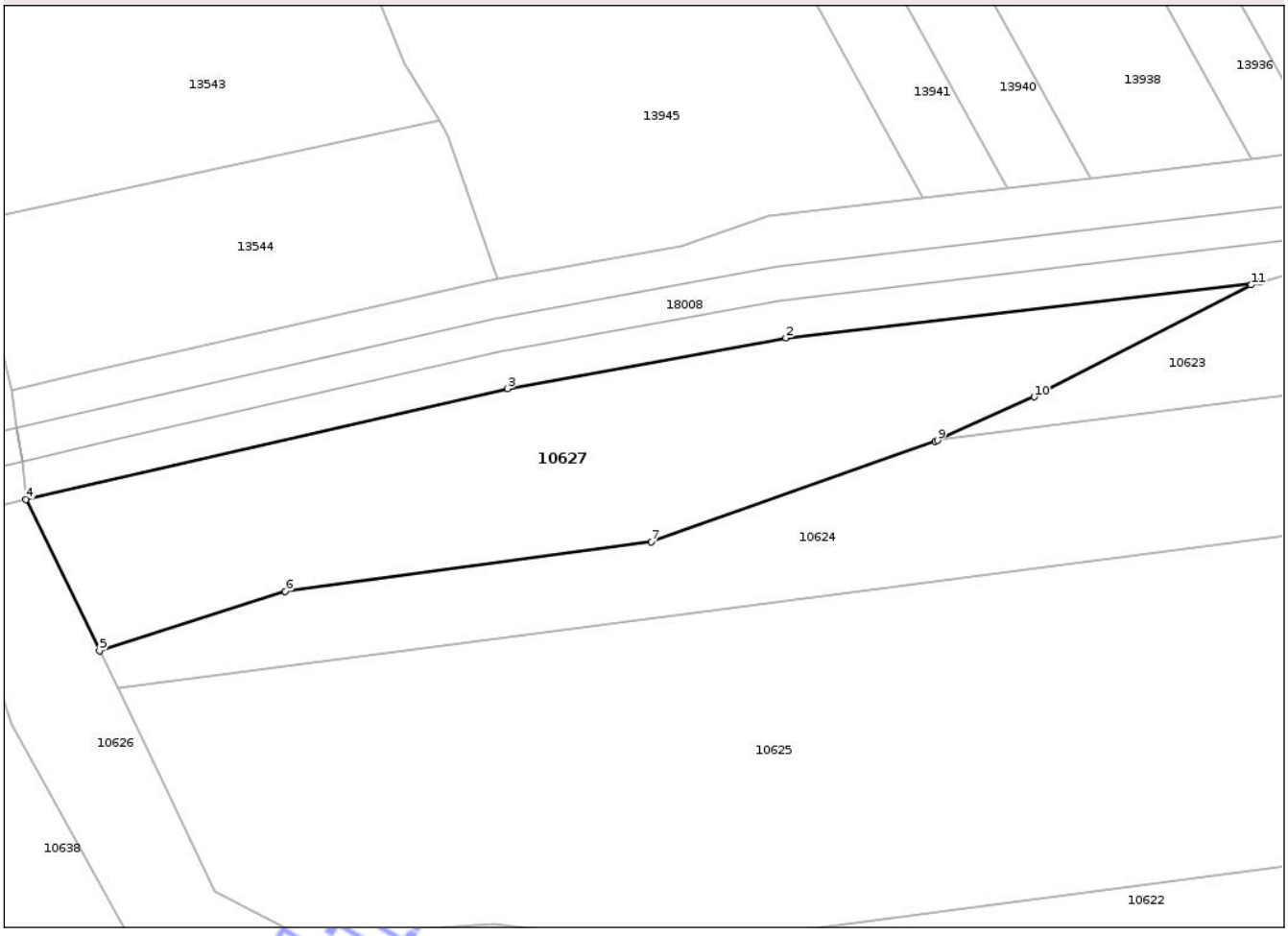

Date referitoare la teren

Crt	Categorie folosinţă	Intra vilan	Suprafaţa (mp)	Tarla	Parcelă	Nr. topo	Observaţii / Referinţe
1	arabil	NU	3.457	96	487/15	-	

Lungime Segmente
1) Valorile lungimilor segmentelor sunt obţinute din proiecţie în plan.

Punct început	X / Y	Punct sfârşit	X / Y	Lungime segment (** (m)
1	568.438,167 380.434,586	2	568.368,531 380.426,422	70.113
2	568.368,531 380.426,422	3	568.327,687 380.418,978	41.517
3	568.327,687 380.418,978	4	568.256,948 380.402,72	72.583
4	568.256,948 380.402,72	5	568.267,766 380.380,529	24.687
5	568.267,766 380.380,529	6	568.295,038 380.389,276	28.64

Document care conţine date cu caracter personal, protejat de prevederile Regulamentului (UE) nr. 679/2016 şi Legii 190/2018

Punct început	X / Y	Punct sfârşit	X / Y	Lungime segment (** (m)
6	568.295,038 380.389,276	7	568.348,75 380.396,507	54.197
7	568.348,75 380.396,507	8	568.390,404 380.411,203	44.17
8	568.390,404 380.411,203	9	568.390,784 380.411,375	0.417
9	568.390,784 380.411,375	10	568.404,954 380.417,786	15.553
10	568.404,954 380.417,786	11	568.436,817 380.434,195	35.84
11	568.436,817 380.434,195	1	568.438,167 380.434,586	1.405

**** Lungimile segmentelor sunt determinate în planul de proiecţie Stereo 70 şi sunt rotunjite la 1 milimetru.**
***** Distanţa dintre puncte este formată din segmente cumulate ce sunt mai mici decât valoarea 1 milimetru.**

Neutilizabil in circuitul civil

DATE DESPRE IMOBILUL NR. 10628

Oficiul de Cadastru şi Publicitate Imobiliară PRAHOVA
Biroul de Cadastru şi Publicitate Imobiliară Ploieşti

A. Partea I. Descrierea imobilului

TEREN Extravilan

Adresa: Jud. Prahova

Nr. Crt	Nr cadastral Nr. topografic	Suprafaţa* (mp)	Observaţii / Referinţe
A1		1	Sector cadastral:67 Teren neimprejmuit;

Construcţii

Crt	Nr cadastral Nr. topografic	Adresa	Observaţii / Referinţe
A1.1		Jud. Prahova	Nr. niveluri:1; S. construita la sol:1 mp; Stalp electric

B. Partea II. Proprietari şi acte

Inscrieri privitoare la dreptul de proprietate şi alte drepturi reale		Referinţe
/		
Act Normativ nr. 123, din 10/07/2012 emis de PARLAMENTUL ROMÂNIEI (CONTRACT NR.9/ 07.10.2005, ACT ADIȚIONAL NR. 4/02.03.2017);		
B1	Intabulare, drept de PROPRIETATE, dobandit prin Lege, cota actuala 1/1, cota initiala 1/1	A1, A1.1
	1) **STATUL ROMÂN (DOMENIU PUBLIC)**, CIF:9999999999999	
Act Normativ nr. 980, din 16/12/2015 emis de GUVERNUL ROMÂNIEI;		
B2	Intabulare, drept de ADMINISTRARE, dobandit prin Lege, cota actuala 1/1, cota initiala 1/1	A1, A1.1
	1) **MINISTERUL ENERGIEI**, CIF:33933936	
Act Administrativ nr. 9, din 07/10/2005 emis de MINISTERUL ECONOMIEI ȘI COMERȚULUI (ACT ADIȚIONAL NR.1/10.06.2008, ACT ADIȚIONAL NR.2/18.06.2015, ACT ADIȚIONAL NR.3/10.02.2016, ACT ADIȚIONAL NR. 4/10.03.2017,);		
B3	Intabulare, drept de CONCESIUNE, dobandit prin Lege, cota actuala 1/1, cota initiala 1/1	A1, A1.1
	1) **DISTRIBUTIE ENERGIE ELECTRICA ROMANIA SA**, CIF:14476722	

C. Partea III. SARCINI .

Inscrieri privind dezmembramintele dreptului de proprietate, drepturi reale de garanţie şi sarcini	Referinţe
NU SUNT	

Neutilizabil în circuitul civil

Anexa Nr. 1 La Partea I

Teren

Nr cadastral	Suprafaţa (mp)*	Observaţii / Referinţe
	1	

* Suprafaţa este determinată in planul de proiecţie Stereo 70.

DETALII LINIARE IMOBIL

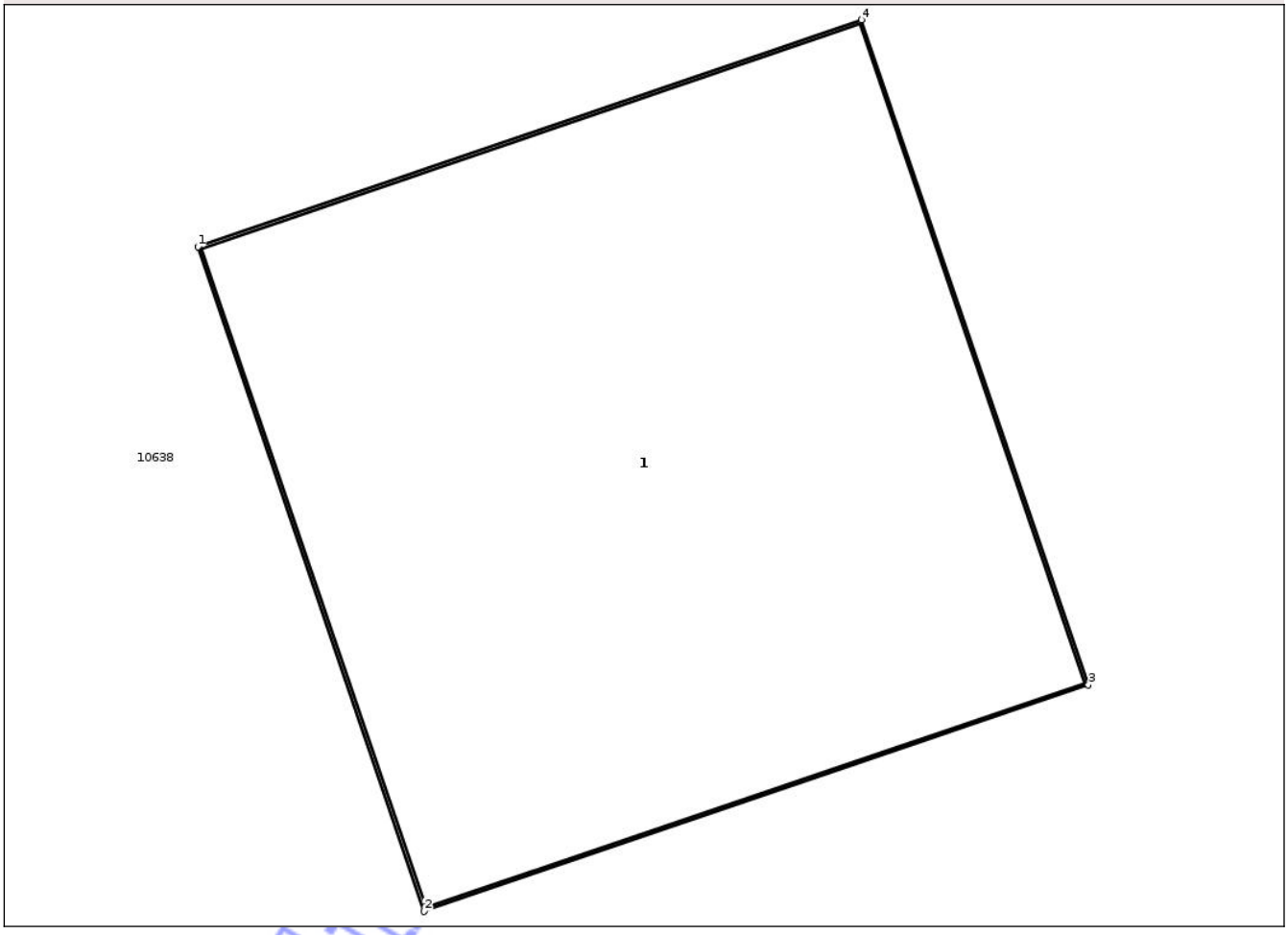

Date referitoare la teren

Crt	Categorie folosinţă	Intra vilan	Suprafaţa (mp)	Tarla	Parcelă	Nr. topo	Observaţii / Referinţe
1	curti constructii	NU	1	97	497/3	-	

Date referitoare la construcţii

Crt	Număr	Destinaţie construcţie	Supraf. (mp)	Situaţie juridică	Observaţii / Referinţe
A1.1		constructii industriale si edilitare	1	Cu acte	Nr. niveluri:1; S. construita la sol:1 mp; Stalp electric

Lungime Segmente
1) Valorile lungimilor segmentelor sunt obţinute din proiecţie în plan.

Punct început	X / Y	Punct sfârşit	X / Y	Lungime segment (** (m)
1	568.664,347 380.062,763	2	568.664,734 380.061,628	1.199
2	568.664,734 380.061,628	3	568.665,87 380.062,015	1.2
3	568.665,87 380.062,015	4	568.665,482 380.063,151	1.2

Document care conţine date cu caracter personal, protejat de prevederile Regulamentului (UE) nr. 679/2016 şi Legii 190/2018

Punct început	X / Y	Punct sfârşit	X / Y	Lungime segment (** (m)
4	568.665,482 380.063,151	1	568.664,347 380.062,763	1.199

** Lungimile segmentelor sunt determinate în planul de proiecţie Stereo 70 şi sunt rotunjite la 1 milimetru.
*** Distanţa dintre puncte este formată din segmente cumulate ce sunt mai mici decât valoarea 1 milimetru.

Neutilizabil in circuitul civil

DATE DESPRE IMOBILUL NR. 10629

Oficiul de Cadastru şi Publicitate Imobiliară PRAHOVA
Biroul de Cadastru şi Publicitate Imobiliară Ploieşti

A. Partea I. Descrierea imobilului

TEREN Extravilan

Adresa: Jud. Prahova

Nr. Crt	Nr cadastral Nr. topografic	Suprafaţa* (mp)	Observaţii / Referinţe
A1		1	Sector cadastral:67 Teren neimprejmuit;

Construcţii

Crt	Nr cadastral Nr. topografic	Adresa	Observaţii / Referinţe
A1.1		Jud. Prahova	Nr. niveluri:1; S. construita la sol:1 mp; Stalp electric

B. Partea II. Proprietari şi acte

Inscrieri privitoare la dreptul de proprietate şi alte drepturi reale		Referinţe
/		
Act Normativ nr. 123, din 10/07/2012 emis de PARLAMENTUL ROMÂNIEI (CONTRACT NR.9/ 07.10.2005, ACT ADIȚIONAL NR. 4/02.03.2017);		
B1	Intabulare, drept de PROPRIETATE, dobandit prin Lege, cota actuala 1/1, cota initiala 1/1	A1, A1.1
	1) **STATUL ROMÂN (DOMENIU PUBLIC)**, CIF:9999999999999	
Act Normativ nr. 980, din 16/12/2015 emis de GUVERNUL ROMÂNIEI;		
B2	Intabulare, drept de ADMINISTRARE, dobandit prin Lege, cota actuala 1/1, cota initiala 1/1	A1, A1.1
	1) **MINISTERUL ENERGIEI**, CIF:33933936	
Act Administrativ nr. 9, din 07/10/2005 emis de MINISTERUL ECONOMIEI ȘI COMERȚULUI (ACT ADIȚIONAL NR.1/10.06.2008, ACT ADIȚIONAL NR.2/18.06.2015, ACT ADIȚIONAL NR.3/10.02.2016, ACT ADIȚIONAL NR. 4/10.03.2017,);		
B3	Intabulare, drept de CONCESIUNE, dobandit prin Lege, cota actuala 1/1, cota initiala 1/1	A1, A1.1
	1) **DISTRIBUTIE ENERGIE ELECTRICA ROMANIA SA**, CIF:14476722	

C. Partea III. SARCINI .

Inscrieri privind dezmembramintele dreptului de proprietate, drepturi reale de garanţie şi sarcini	Referinţe
NU SUNT	

Neutilizabil în circuitul civil

Anexa Nr. 1 La Partea I

Teren

Nr cadastral	Suprafaţa (mp)*	Observaţii / Referinţe
	1	

* Suprafaţa este determinată in planul de proiecţie Stereo 70.

DETALII LINIARE IMOBIL

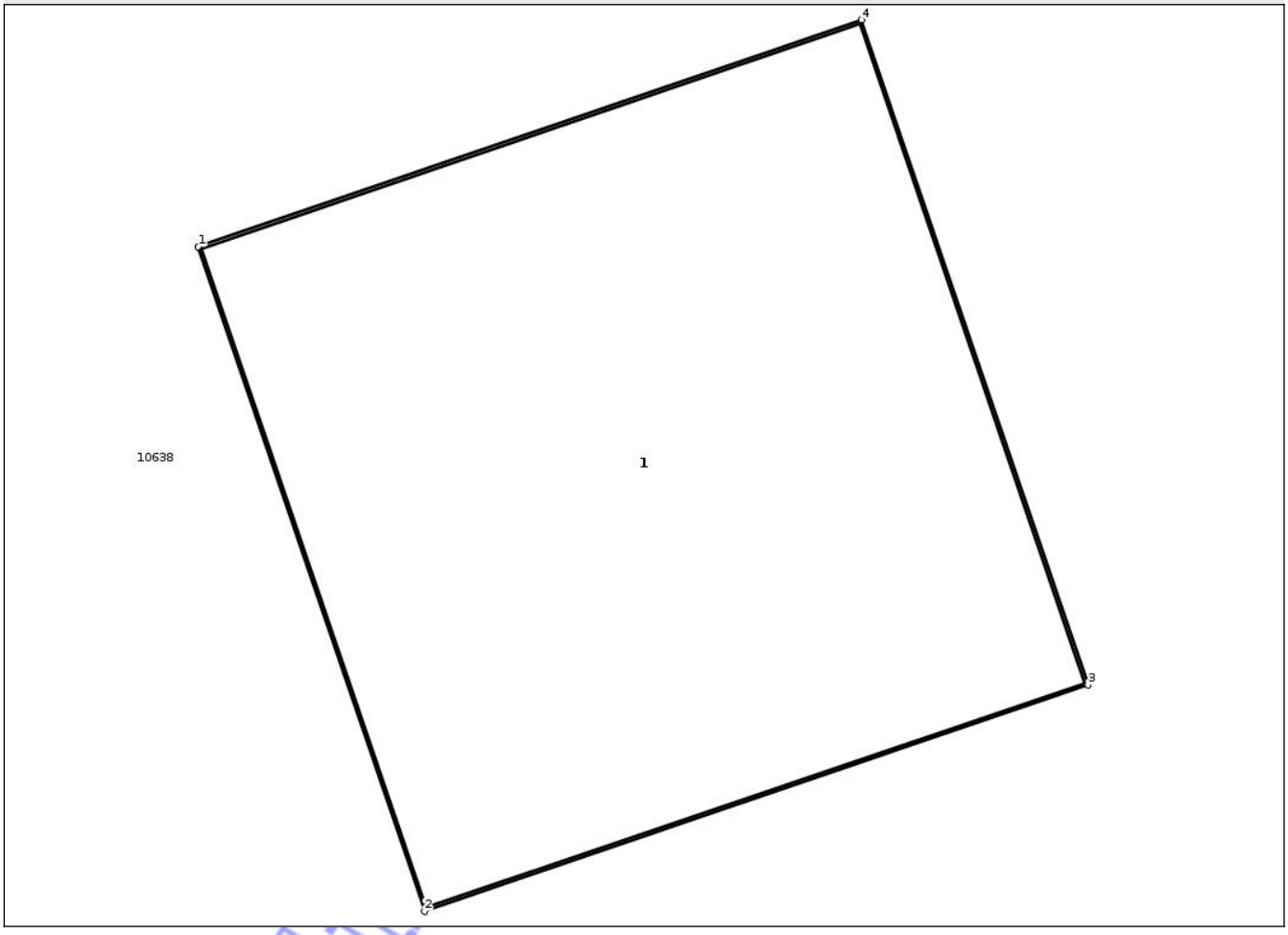

Date referitoare la teren

Crt	Categorie folosinţă	Intra vilan	Suprafaţa (mp)	Tarla	Parcelă	Nr. topo	Observaţii / Referinţe
1	curti constructii	NU	1	97	497/2	-	

Date referitoare la construcţii

Crt	Număr	Destinaţie construcţie	Supraf. (mp)	Situaţie juridică	Observaţii / Referinţe
A1.1		constructii industriale si edilitare	1	Cu acte	Nr. niveluri:1; S. construita la sol:1 mp; Stalp electric

Lungime Segmente
1) Valorile lungimilor segmentelor sunt obţinute din proiecţie în plan.

Punct început	X / Y	Punct sfârşit	X / Y	Lungime segment (** (m)
1	568.603,375 380.027,298	2	568.603,762 380.026,163	1.199
2	568.603,762 380.026,163	3	568.604,897 380.026,55	1.199
3	568.604,897 380.026,55	4	568.604,51 380.027,686	1.2

Document care conţine date cu caracter personal, protejat de prevederile Regulamentului (UE) nr. 679/2016 şi Legii 190/2018

Punct început	X / Y	Punct sfârşit	X / Y	Lungime segment (** (m)
4	568.604,51 380.027,686	1	568.603,375 380.027,298	1.199

** Lungimile segmentelor sunt determinate în planul de proiecţie Stereo 70 şi sunt rotunjite la 1 milimetru.
*** Distanţa dintre puncte este formată din segmente cumulate ce sunt mai mici decât valoarea 1 milimetru.

Neutilizabil in circuitul civil

DATE DESPRE IMOBILUL NR. 10630

Oficiul de Cadastru şi Publicitate Imobiliară PRAHOVA
Biroul de Cadastru şi Publicitate Imobiliară Ploieşti

A. Partea I. Descrierea imobilului

TEREN Intravilan

Adresa: Loc. Târgsoru Nou, Jud. Prahova

Nr. Crt	Nr cadastral Nr. topografic	Suprafaţa* (mp)	Observaţii / Referinţe
A1		1.928	Sector cadastral:67 Teren neimprejmuit;

B. Partea II. Proprietari şi acte

Inscrieri privitoare la dreptul de proprietate şi alte drepturi reale		Referinţe
/		
Act Administrativ nr. Adeverinta de insusire nr 15/37027, din 22/11/2024 emis de Primaria comunei Aricestii Rahtivani;		
B1	Inscrierea posesiei, drept de PROPRIETATE, dobandit prin Lege, cota actuala 1/1, cota initiala 1/1	A1
	1) **NEIDENTIFICAT NEIDENTIFICAT**, CIF:0000000000000	
Act Normativ nr. Legea 7, din 13/03/1996 emis de PARLAMENTUL ROMANIEI (art.13);		
B2	Se noteaza mentiunea de proprietar neidentificat.	A1

C. Partea III. SARCINI .

Inscrieri privind dezmembramintele dreptului de proprietate, drepturi reale de garanţie şi sarcini	Referinţe
NU SUNT	

Neutilizabil în circuitul civil

Anexa Nr. 1 La Partea I

Teren

Nr cadastral	Suprafaţa (mp)*	Observaţii / Referinţe
	1.928	

* Suprafaţa este determinată in planul de proiecţie Stereo 70.

DETALII LINIARE IMOBIL

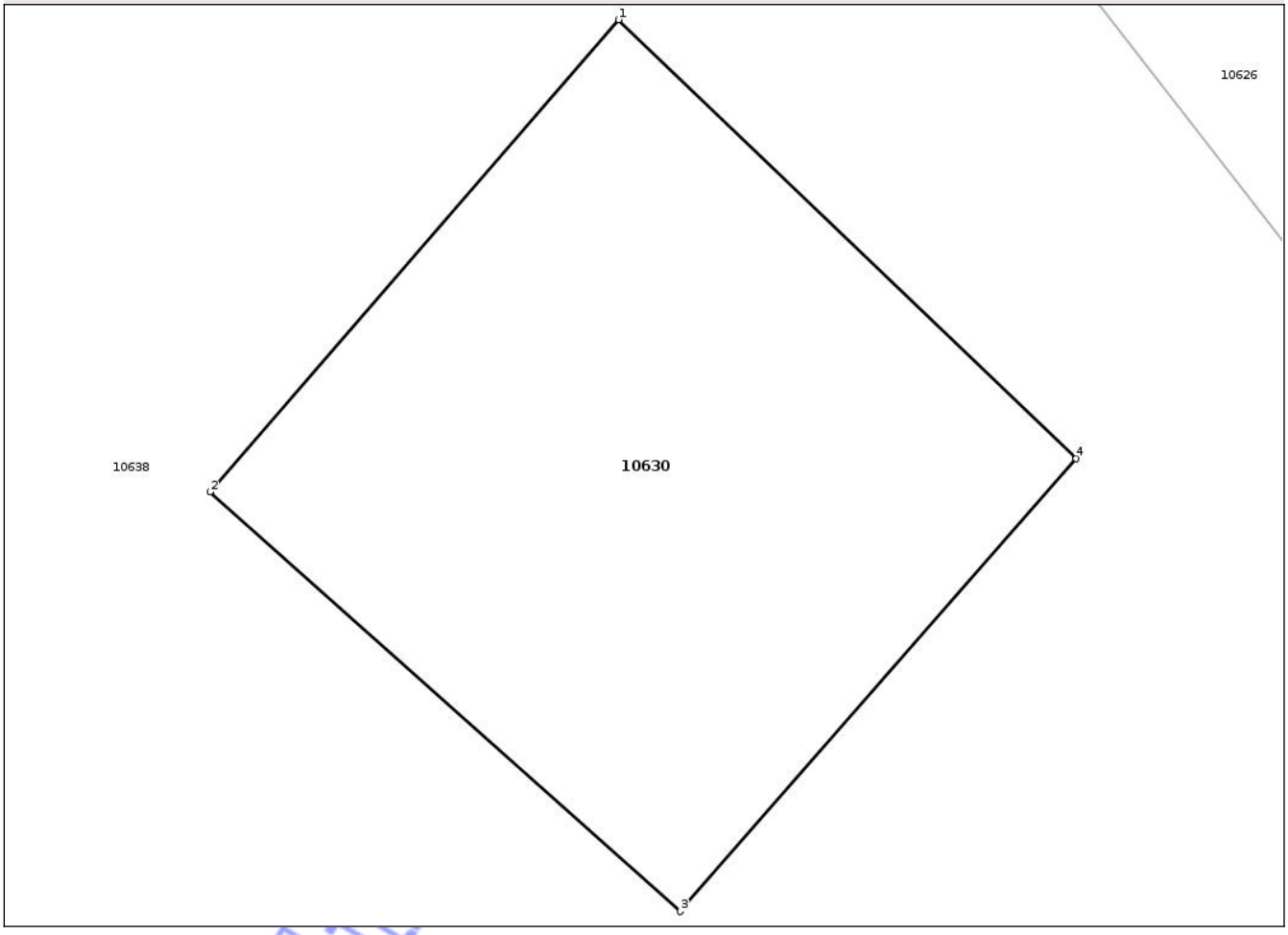

Date referitoare la teren

Crt	Categorie folosinţă	Intra vilan	Suprafaţa (mp)	Tarla	Parcelă	Nr. topo	Observaţii / Referinţe
1	curti constructii	DA	1.928	97	493	-	

Lungime Segmente
1) Valorile lungimilor segmentelor sunt obţinute din proiecţie în plan.

Punct început	X / Y	Punct sfârşit	X / Y	Lungime segment (** (m)
1	568.573,737 380.174,0	2	568.544,891 380.140,698	44.058
2	568.544,891 380.140,698	3	568.578,107 380.111,122	44.475
3	568.578,107 380.111,122	4	568.606,044 380.143,048	42.423
4	568.606,044 380.143,048	1	568.573,737 380.174,0	44.741

Document care conţine date cu caracter personal, protejat de prevederile Regulamentului (UE) nr. 679/2016 şi Legii 190/2018

**** Lungimile segmentelor sunt determinate în planul de proiecţie Stereo 70 şi sunt rotunjite la 1 milimetru.**
***** Distanţa dintre puncte este formată din segmente cumulate ce sunt mai mici decât valoarea 1 milimetru.**

Neutilizabil in circuitul civil

DATE DESPRE IMOBILUL NR. 10631

Oficiul de Cadastru şi Publicitate Imobiliară PRAHOVA
Biroul de Cadastru şi Publicitate Imobiliară Ploieşti

A. Partea I. Descrierea imobilului

TEREN Extravilan

Adresa: Jud. Prahova

Nr. Crt	Nr cadastral Nr. topografic	Suprafaţa* (mp)	Observaţii / Referinţe
A1		1	Sector cadastral:67 Teren neimprejmuit;

Construcţii

Crt	Nr cadastral Nr. topografic	Adresa	Observaţii / Referinţe
A1.1		Jud. Prahova	Nr. niveluri:1; S. construita la sol:1 mp; Stalp electric

B. Partea II. Proprietari şi acte

Inscrieri privitoare la dreptul de proprietate şi alte drepturi reale		Referinţe
/		
Act Normativ nr. 123, din 10/07/2012 emis de PARLAMENTUL ROMÂNIEI (CONTRACT NR.9/ 07.10.2005, ACT ADIȚIONAL NR. 4/02.03.2017);		
B1	Intabulare, drept de PROPRIETATE, dobandit prin Lege, cota actuala 1/1, cota initiala 1/1	A1, A1.1
	1) **STATUL ROMÂN (DOMENIU PUBLIC)**, CIF:9999999999999	
Act Normativ nr. 980, din 16/12/2015 emis de GUVERNUL ROMÂNIEI;		
B2	Intabulare, drept de ADMINISTRARE, dobandit prin Lege, cota actuala 1/1, cota initiala 1/1	A1, A1.1
	1) **MINISTERUL ENERGIEI**, CIF:33933936	
Act Administrativ nr. 9, din 07/10/2005 emis de MINISTERUL ECONOMIEI ȘI COMERȚULUI (ACT ADIȚIONAL NR.1/10.06.2008, ACT ADIȚIONAL NR.2/18.06.2015, ACT ADIȚIONAL NR.3/10.02.2016, ACT ADIȚIONAL NR. 4/10.03.2017,);		
B3	Intabulare, drept de CONCESIUNE, dobandit prin Lege, cota actuala 1/1, cota initiala 1/1	A1, A1.1
	1) **DISTRIBUTIE ENERGIE ELECTRICA ROMANIA SA**, CIF:14476722	

C. Partea III. SARCINI .

Inscrieri privind dezmembramintele dreptului de proprietate, drepturi reale de garanţie şi sarcini	Referinţe
NU SUNT	

Neutilizabil în circuitul civil

Anexa Nr. 1 La Partea I

Teren

Nr cadastral	Suprafaţa (mp)*	Observaţii / Referinţe
	1	

* Suprafaţa este determinată in planul de proiecţie Stereo 70.

DETALII LINIARE IMOBIL

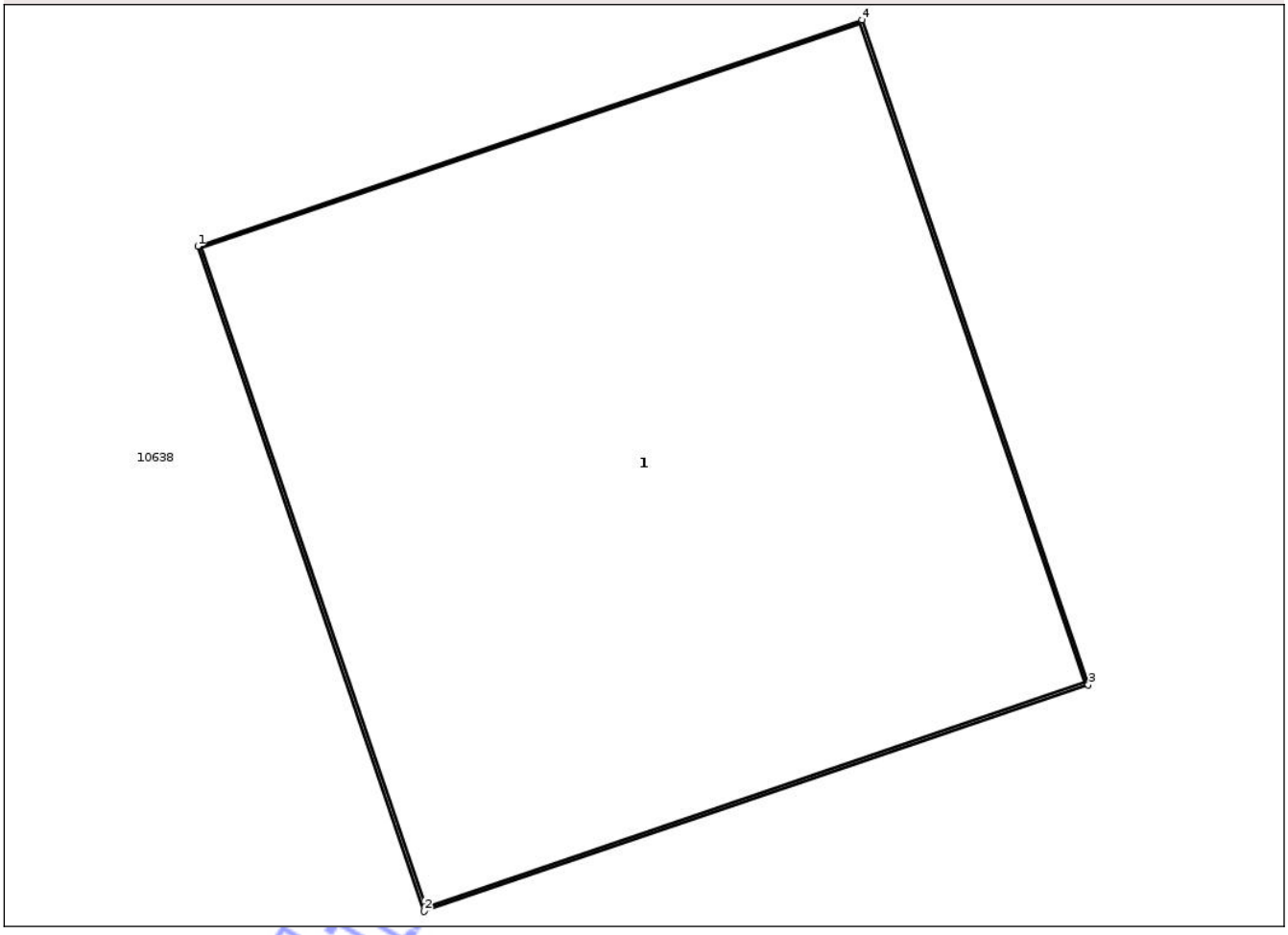

Date referitoare la teren

Crt	Categorie folosinţă	Intra vilan	Suprafaţa (mp)	Tarla	Parcelă	Nr. topo	Observaţii / Referinţe
1	curti constructii	NU	1	97	497/1	-	

Date referitoare la construcţii

Crt	Număr	Destinaţie construcţie	Supraf. (mp)	Situaţie juridică	Observaţii / Referinţe
A1.1		constructii industriale si edilitare	1	Cu acte	Nr. niveluri:1; S. construita la sol:1 mp; Stalp electric

Lungime Segmente
1) Valorile lungimilor segmentelor sunt obţinute din proiecţie în plan.

Punct început	X / Y	Punct sfârşit	X / Y	Lungime segment (** (m)
1	568.543,795 379.992,315	2	568.544,182 379.991,179	1.2
2	568.544,182 379.991,179	3	568.545,318 379.991,566	1.2
3	568.545,318 379.991,566	4	568.544,931 379.992,702	1.2

Document care conţine date cu caracter personal, protejat de prevederile Regulamentului (UE) nr. 679/2016 şi Legii 190/2018

Punct început	X / Y	Punct sfârşit	X / Y	Lungime segment (** (m)
4	568.544,931 379.992,702	1	568.543,795 379.992,315	1.2

** Lungimile segmentelor sunt determinate în planul de proiecţie Stereo 70 şi sunt rotunjite la 1 milimetru.
*** Distanţa dintre puncte este formată din segmente cumulate ce sunt mai mici decât valoarea 1 milimetru.

Neutilizabil in circuitul civil

DATE DESPRE IMOBILUL NR. 10632

Oficiul de Cadastru şi Publicitate Imobiliară PRAHOVA
Biroul de Cadastru şi Publicitate Imobiliară Ploieşti

A. Partea I. Descrierea imobilului

TEREN Extravilan

Adresa: Jud. Prahova

Nr. Crt	Nr cadastral Nr. topografic	Suprafaţa* (mp)	Observaţii / Referinţe
A1		1	Sector cadastral:67 Teren neimprejmuit;

Construcţii

Crt	Nr cadastral Nr. topografic	Adresa	Observaţii / Referinţe
A1.1		Jud. Prahova	Nr. niveluri:1; S. construita la sol:1 mp; Stalp electric

B. Partea II. Proprietari şi acte

Inscrieri privitoare la dreptul de proprietate şi alte drepturi reale		Referinţe
/		
Act Normativ nr. 123, din 10/07/2012 emis de PARLAMENTUL ROMÂNIEI (CONTRACT NR.9/ 07.10.2005, ACT ADIȚIONAL NR. 4/02.03.2017);		
B1	Intabulare, drept de PROPRIETATE, dobandit prin Lege, cota actuala 1/1, cota initiala 1/1	A1, A1.1
	1) **STATUL ROMÂN (DOMENIU PUBLIC)**, CIF:9999999999999	
Act Normativ nr. 980, din 16/12/2015 emis de GUVERNUL ROMÂNIEI;		
B2	Intabulare, drept de ADMINISTRARE, dobandit prin Lege, cota actuala 1/1, cota initiala 1/1	A1, A1.1
	1) **MINISTERUL ENERGIEI**, CIF:33933936	
Act Administrativ nr. 9, din 07/10/2005 emis de MINISTERUL ECONOMIEI ȘI COMERȚULUI (ACT ADIȚIONAL NR.1/10.06.2008, ACT ADIȚIONAL NR.2/18.06.2015, ACT ADIȚIONAL NR.3/10.02.2016, ACT ADIȚIONAL NR. 4/10.03.2017,);		
B3	Intabulare, drept de CONCESIUNE, dobandit prin Lege, cota actuala 1/1, cota initiala 1/1	A1, A1.1
	1) **DISTRIBUTIE ENERGIE ELECTRICA ROMANIA SA**, CIF:14476722	

C. Partea III. SARCINI .

Inscrieri privind dezmembramintele dreptului de proprietate, drepturi reale de garanţie şi sarcini	Referinţe
NU SUNT	

Neutilizabil în circuitul civil

Anexa Nr. 1 La Partea I

Teren

Nr cadastral	Suprafaţa (mp)*	Observaţii / Referinţe
	1	

* Suprafaţa este determinată in planul de proiecţie Stereo 70.

DETALII LINIARE IMOBIL

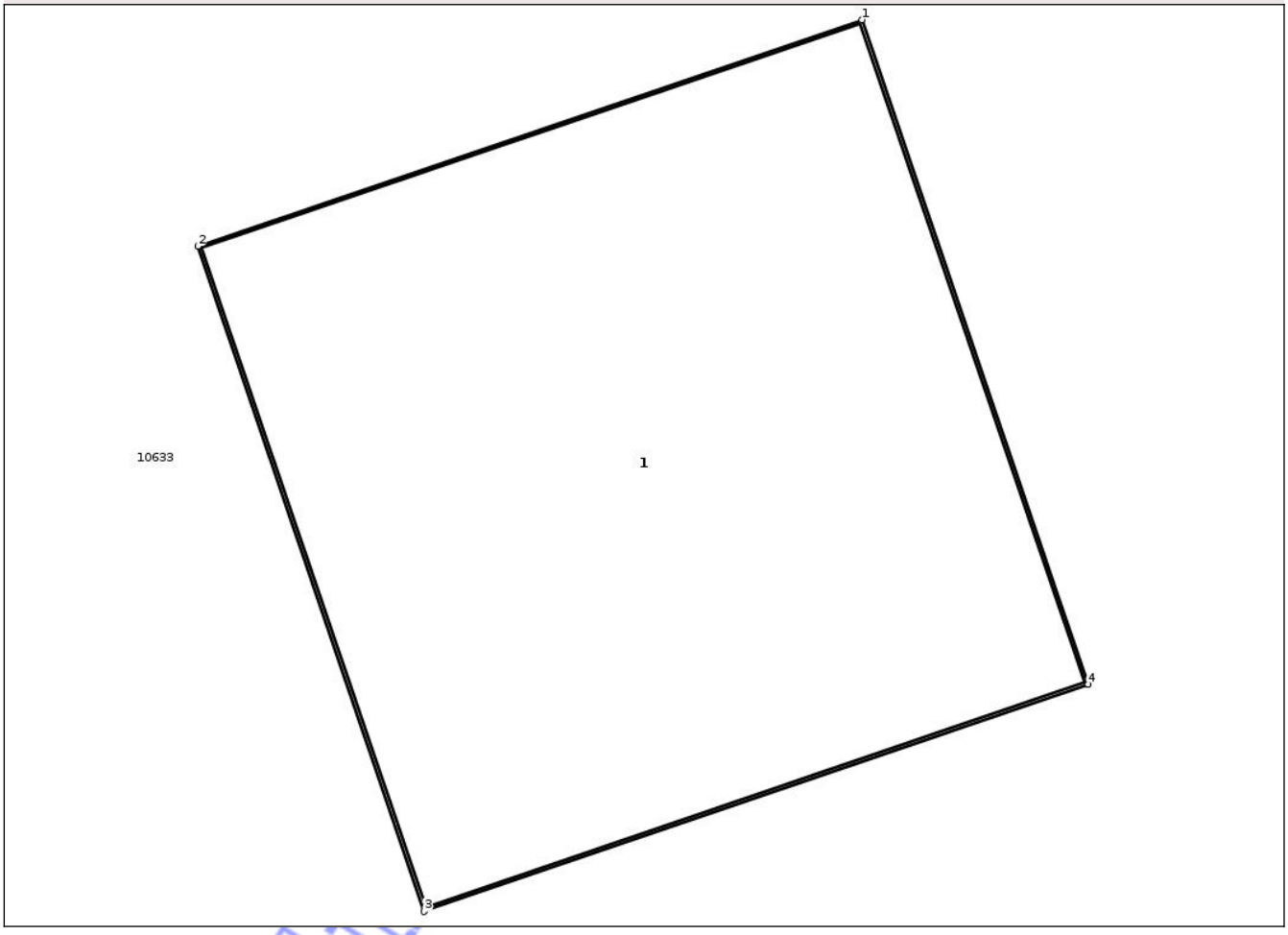

Date referitoare la teren

Crt	Categorie folosinţă	Intra vilan	Suprafaţa (mp)	Tarla	Parcelă	Nr. topo	Observaţii / Referinţe
1	curti constructii	NU	1	97	499;501/2	-	

Date referitoare la construcţii

Crt	Număr	Destinaţie construcţie	Supraf. (mp)	Situaţie juridică	Observaţii / Referinţe
A1.1		constructii industriale si edilitare	1	Cu acte	Nr. niveluri:1; S. construita la sol:1 mp; Stalp electric

Lungime Segmente
1) Valorile lungimilor segmentelor sunt obţinute din proiecţie în plan.

Punct început	X / Y	Punct sfârşit	X / Y	Lungime segment (** (m)
1	568.505,058 379.969,76	2	568.503,922 379.969,373	1.2
2	568.503,922 379.969,373	3	568.504,309 379.968,237	1.2
3	568.504,309 379.968,237	4	568.505,445 379.968,625	1.2

Document care conţine date cu caracter personal, protejat de prevederile Regulamentului (UE) nr. 679/2016 şi Legii 190/2018

Punct început	X / Y	Punct sfârşit	X / Y	Lungime segment (** (m)
4	568.505,445 379.968,625	1	568.505,058 379.969,76	1.199

** Lungimile segmentelor sunt determinate în planul de proiecţie Stereo 70 şi sunt rotunjite la 1 milimetru.
*** Distanţa dintre puncte este formată din segmente cumulate ce sunt mai mici decât valoarea 1 milimetru.

Neutilizabil in circuitul civil

DATE DESPRE IMOBILUL NR. 10633

Oficiul de Cadastru şi Publicitate Imobiliară PRAHOVA
Biroul de Cadastru şi Publicitate Imobiliară Ploieşti

A. Partea I. Descrierea imobilului

TEREN Extravilan

Adresa: Jud. Prahova, T 97 ; A 499 ; 501

Nr. Crt	Nr cadastral Nr. topografic	Suprafaţa* (mp)	Observaţii / Referinţe
A1	26521	19.216	Sector cadastral:67 Teren neimprejmuit; T 97 ; A 499 ; 501

B. Partea II. Proprietari şi acte

Inscrieri privitoare la dreptul de proprietate şi alte drepturi reale		Referinţe
158677 / 13/12/2022		
Act Notarial nr. 3553, din 12/12/2022 emis de Lupu Maria Luiza (cerere);		
B1	Se infiinteaza cartea funciara 26521 a imobilului cu numarul cadastral 26521 / UAT Aricestii Rahtivani, rezultat din dezmembrarea imobilului cu numarul cadastral 26474 inscris in cartea funciara 26474;	A1
Act Administrativ nr. 12, din 21/01/2009 emis de Institutia Prefectului (act administrativ nr 6356/284 din 21.09.2022, emis de Comuna Aricestii Rahtivani);		
B2	Intabulare, drept de PROPRIETATE, dobandit prin Lege, cota actuala 1/1, cota initiala 1/1	A1
	1) **COMUNA ARICESTII RAHTIVANI**, CIF:2842927	
	OBSERVATII: pozitie transcrisa din CF 26474/Aricestii Rahtivani, inscrisa prin incheierea nr. 121326 din 22/09/2022;	
Act Normativ nr. 17, din 07/03/2014 emis de Parlamentul Romaniei;		
B3	se noteaza faptul ca imobilul se afla sub incidenta art.3 alin.(1) din Legea nr. 17/2014	A1
	OBSERVATII: pozitie transcrisa din CF 26474/Aricestii Rahtivani, inscrisa prin incheierea nr. 121326 din 22/09/2022;	

C. Partea III. SARCINI .

Inscrieri privind dezmembramintele dreptului de proprietate, drepturi reale de garanţie şi sarcini	Referinţe
NU SUNT	

Neutilizabil în circuitul civil

Anexa Nr. 1 La Partea I

Teren

Nr cadastral	Suprafaţa (mp)*	Observaţii / Referinţe
26521	19.216	T 97 ; A 499 ; 501

* Suprafaţa este determinată in planul de proiecţie Stereo 70.

DETALII LINIARE IMOBIL

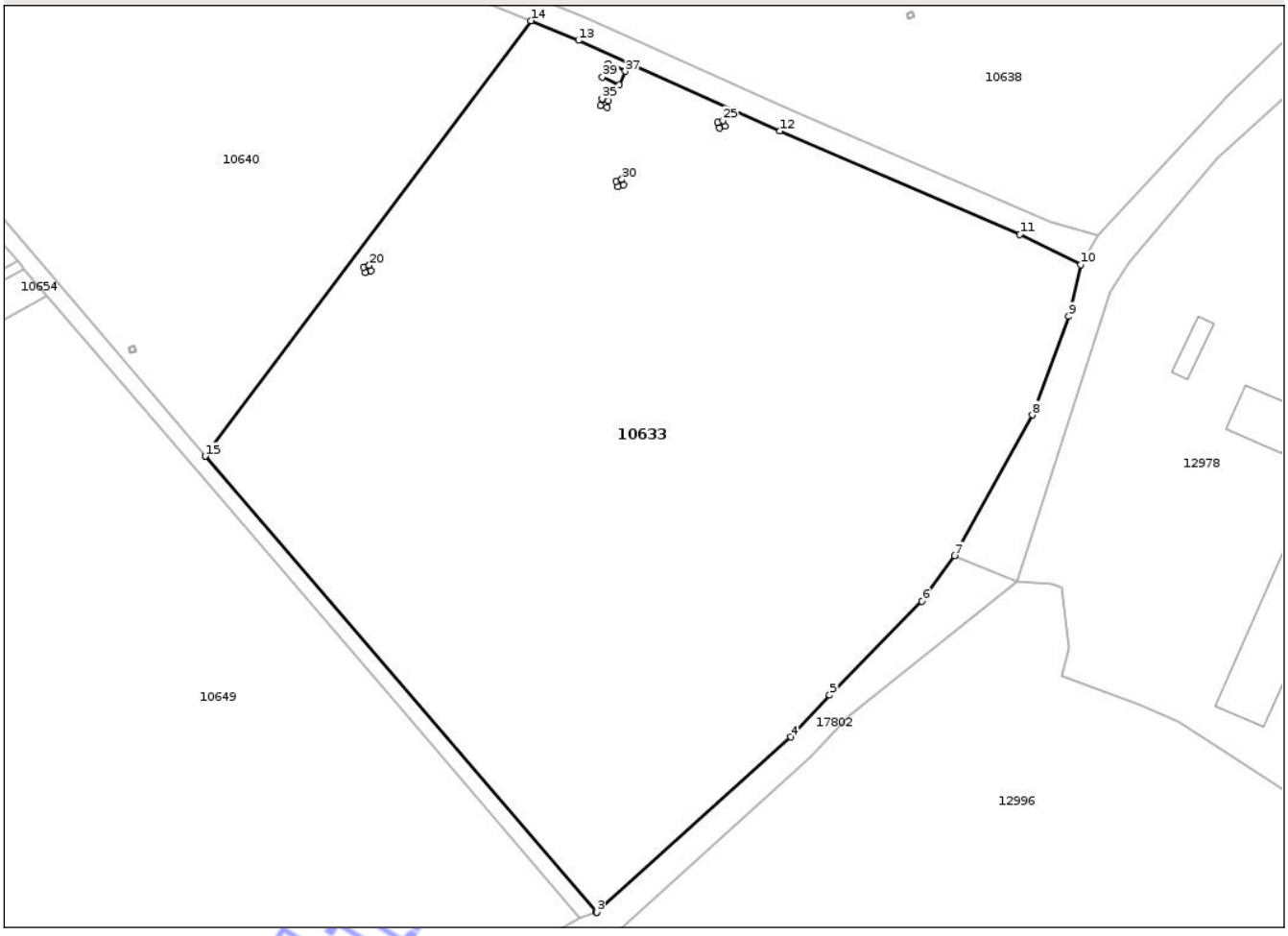

Date referitoare la teren

Crt	Categorie folosinţă	Intra vilan	Suprafaţa (mp)	Tarla	Parcelă	Nr. topo	Observaţii / Referinţe
1	arabil	NU	19.216	97	499;501	-	

Lungime Segmente

1) Valorile lungimilor segmentelor sunt obţinute din proiecţie în plan.

Punct început	X / Y	Punct sfârşit	X / Y	Lungime segment (** (m)
1	568.395,987 379.899,12	2	568.478,327 379.803,096	126.493
3	568.478,456 379.803,145	4	568.519,305 379.840,027	55.036
5	568.527,56 379.848,821	6	568.547,009 379.868,566	27.715
7	568.553,848 379.878,148	8	568.570,298 379.907,76	33.874
9	568.577,934 379.928,522	10	568.580,49 379.939,44	11.213

Punct început	X / Y	Punct sfârşit	X / Y	Lungime segment (** (m)
2	568.478,327 379.803,096	3	568.478,456 379.803,145	0.138
4	568.519,305 379.840,027	5	568.527,56 379.848,821	12.061
6	568.547,009 379.868,566	7	568.553,848 379.878,148	11.772
8	568.570,298 379.907,76	9	568.577,934 379.928,522	22.122
10	568.580,49 379.939,44	11	568.567,667 379.945,802	14.314

Document care conţine date cu caracter personal, protejat de prevederile Regulamentului (UE) nr. 679/2016 şi Legii 190/2018

Punct început	X / Y	Punct sfârşit	X / Y	Lungime segment (** (m)
11	568.567,667 379.945,802	12	568.517,018 379.967,539	55.116
13	568.474,63 379.986,619	14	568.464,572 379.990,753	10.874
15	568.395,987 379.899,12	16	568.430,52 379.939,274	52.961
17	568.430,908 379.938,139	18	568.429,772 379.937,751	1.2
19	568.429,385 379.938,887	20	568.430,52 379.939,274	1.199
21	568.505,058 379.969,76	22	568.505,445 379.968,625	1.199
23	568.504,309 379.968,237	24	568.503,922 379.969,373	1.2
25	568.505,058 379.969,76	26	568.483,76 379.957,321	24.664
27	568.484,147 379.956,185	28	568.483,011 379.955,798	1.2
29	568.482,624 379.956,934	30	568.483,76 379.957,321	1.2
31	568.479,595 379.974,289	32	568.480,97 379.973,934	1.42
33	568.480,618 379.972,569	34	568.479,243 379.972,923	1.42
35	568.479,595 379.974,289	36	568.480,958 379.981,676	7.512
37	568.484,497 379.980,124	38	568.483,185 379.977,264	3.147
39	568.479,678 379.978,857	1	568.480,958 379.981,676	3.096

Punct început	X / Y	Punct sfârşit	X / Y	Lungime segment (** (m)
12	568.517,018 379.967,539	13	568.474,63 379.986,619	46.484
14	568.464,572 379.990,753	15	568.395,987 379.899,12	114.457
16	568.430,52 379.939,274	17	568.430,908 379.938,139	1.199
18	568.429,772 379.937,751	19	568.429,385 379.938,887	1.2
20	568.430,52 379.939,274	21	568.505,058 379.969,76	80.531
22	568.505,445 379.968,625	23	568.504,309 379.968,237	1.2
24	568.503,922 379.969,373	25	568.505,058 379.969,76	1.2
26	568.483,76 379.957,321	27	568.484,147 379.956,185	1.2
28	568.483,011 379.955,798	29	568.482,624 379.956,934	1.2
30	568.483,76 379.957,321	31	568.479,595 379.974,289	17.472
32	568.480,97 379.973,934	33	568.480,618 379.972,569	1.41
34	568.479,243 379.972,923	35	568.479,595 379.974,289	1.411
36	568.480,958 379.981,676	37	568.484,497 379.980,124	3.864
38	568.483,185 379.977,264	39	568.479,678 379.978,857	3.852

**** Lungimile segmentelor sunt determinate în planul de proiecţie Stereo 70 şi sunt rotunjite la 1 milimetru.**
***** Distanţa dintre puncte este formată din segmente cumulate ce sunt mai mici decât valoarea 1 milimetru.**

Neutilizabil în circuitul civil

DATE DESPRE IMOBILUL NR. 10634

Oficiul de Cadastru şi Publicitate Imobiliară PRAHOVA
Biroul de Cadastru şi Publicitate Imobiliară Ploieşti

A. Partea I. Descrierea imobilului

TEREN Extravilan

Adresa: Jud. Prahova

Nr. Crt	Nr cadastral Nr. topografic	Suprafaţa* (mp)	Observaţii / Referinţe
A1		1	Sector cadastral:67 Teren neimprejmuit;

Construcţii

Crt	Nr cadastral Nr. topografic	Adresa	Observaţii / Referinţe
A1.1		Jud. Prahova	Nr. niveluri:1; S. construita la sol:1 mp; Stalp electric

B. Partea II. Proprietari şi acte

Inscrieri privitoare la dreptul de proprietate şi alte drepturi reale		Referinţe
/		
Act Normativ nr. 123, din 10/07/2012 emis de PARLAMENTUL ROMÂNIEI (CONTRACT NR.9/ 07.10.2005, ACT ADIȚIONAL NR. 4/02.03.2017);		
B1	Intabulare, drept de PROPRIETATE, dobandit prin Lege, cota actuala 1/1, cota initiala 1/1	A1, A1.1
	1) **STATUL ROMÂN (DOMENIU PUBLIC)**, CIF:9999999999999	
Act Normativ nr. 980, din 16/12/2015 emis de GUVERNUL ROMÂNIEI;		
B2	Intabulare, drept de ADMINISTRARE, dobandit prin Lege, cota actuala 1/1, cota initiala 1/1	A1, A1.1
	1) **MINISTERUL ENERGIEI**, CIF:33933936	
Act Administrativ nr. 9, din 07/10/2005 emis de MINISTERUL ECONOMIEI ȘI COMERȚULUI (ACT ADIȚIONAL NR.1/10.06.2008, ACT ADIȚIONAL NR.2/18.06.2015, ACT ADIȚIONAL NR.3/10.02.2016, ACT ADIȚIONAL NR. 4/10.03.2017,);		
B3	Intabulare, drept de CONCESIUNE, dobandit prin Lege, cota actuala 1/1, cota initiala 1/1	A1, A1.1
	1) **DISTRIBUTIE ENERGIE ELECTRICA ROMANIA SA**, CIF:14476722	

C. Partea III. SARCINI .

Inscrieri privind dezmembramintele dreptului de proprietate, drepturi reale de garanţie şi sarcini	Referinţe
NU SUNT	

Neutilizabil în circuitul civil

Anexa Nr. 1 La Partea I

Teren

Nr cadastral	Suprafaţa (mp)*	Observaţii / Referinţe
	1	

* Suprafaţa este determinată in planul de proiecţie Stereo 70.

DETALII LINIARE IMOBIL

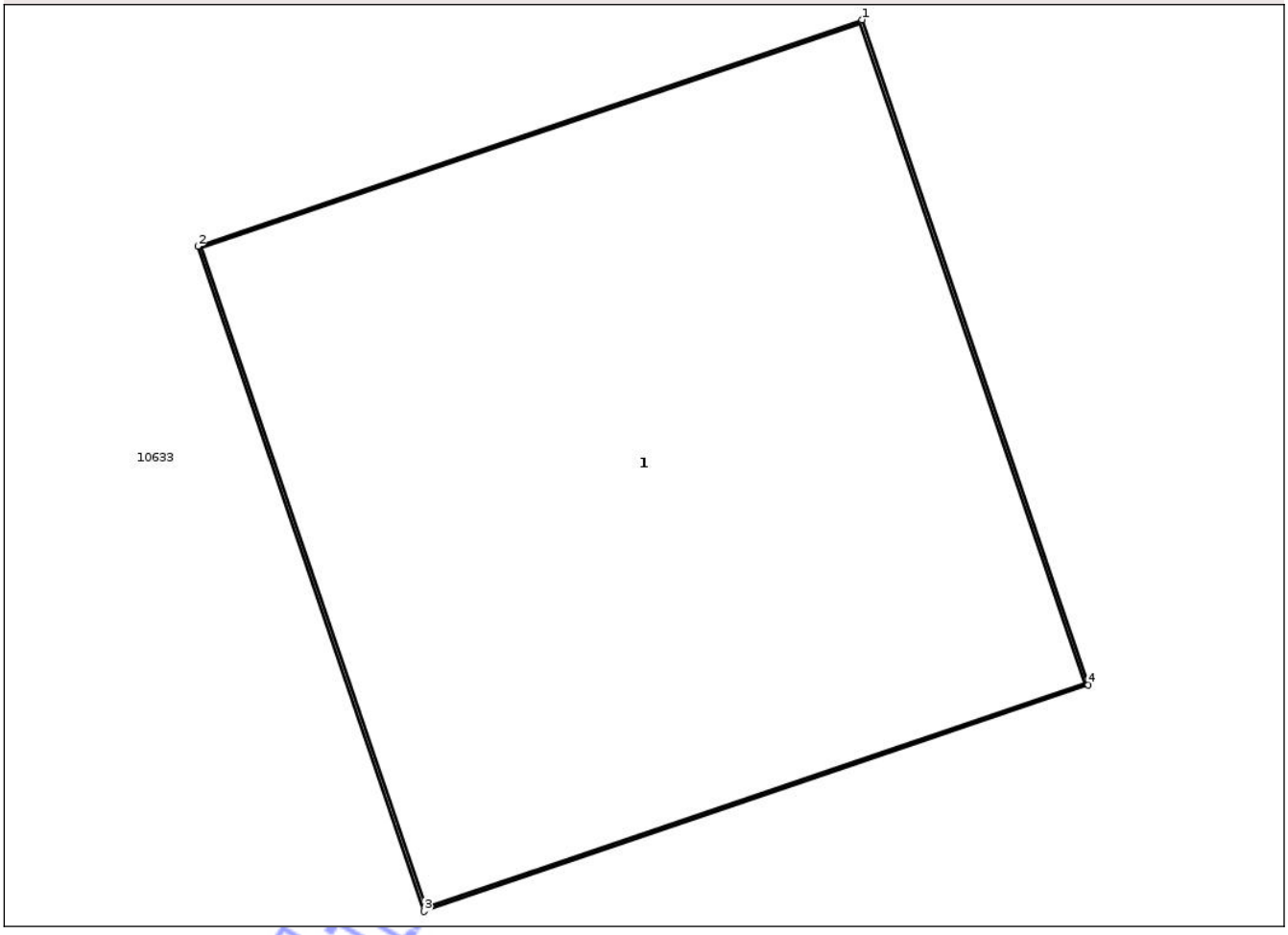

Date referitoare la teren

Crt	Categorie folosinţă	Intra vilan	Suprafaţa (mp)	Tarla	Parcelă	Nr. topo	Observaţii / Referinţe
1	curti constructii	NU	1	97	499;501/3	-	

Date referitoare la construcţii

Crt	Număr	Destinaţie construcţie	Supraf. (mp)	Situaţie juridică	Observaţii / Referinţe
A1.1		constructii industriale si edilitare	1	Cu acte	Nr. niveluri:1; S. construita la sol:1 mp; Stalp electric

Lungime Segmente
1) Valorile lungimilor segmentelor sunt obţinute din proiecţie în plan.

Punct început	X / Y	Punct sfârşit	X / Y	Lungime segment (** (m)
1	568.483,76 379.957,321	2	568.482,624 379.956,934	1.2
2	568.482,624 379.956,934	3	568.483,011 379.955,798	1.2
3	568.483,011 379.955,798	4	568.484,147 379.956,185	1.2

Document care conţine date cu caracter personal, protejat de prevederile Regulamentului (UE) nr. 679/2016 şi Legii 190/2018

Punct început	X / Y	Punct sfârşit	X / Y	Lungime segment (** (m)
4	568.484,147 379.956,185	1	568.483,76 379.957,321	1.2

** Lungimile segmentelor sunt determinate în planul de proiecţie Stereo 70 şi sunt rotunjite la 1 milimetru.
*** Distanţa dintre puncte este formată din segmente cumulate ce sunt mai mici decât valoarea 1 milimetru.

Neutilizabil in circuitul civil

DATE DESPRE IMOBILUL NR. 10635

Oficiul de Cadastru şi Publicitate Imobiliară PRAHOVA
Biroul de Cadastru şi Publicitate Imobiliară Ploieşti

A. Partea I. Descrierea imobilului

TEREN Extravilan

Adresa: Jud. Prahova

Nr. Crt	Nr cadastral Nr. topografic	Suprafaţa* (mp)	Observaţii / Referinţe
A1		12	Sector cadastral:67 Teren neimprejmuit;

Construcţii

Crt	Nr cadastral Nr. topografic	Adresa	Observaţii / Referinţe
A1.1		Jud. Prahova	Nr. niveluri:1; S. construita la sol:12 mp; Stalp electric

B. Partea II. Proprietari şi acte

Inscrieri privitoare la dreptul de proprietate şi alte drepturi reale		Referinţe
/		
Act Normativ nr. 123, din 10/07/2012 emis de PARLAMENTUL ROMÂNIEI (CONTRACT NR.9/ 07.10.2005, ACT ADIȚIONAL NR. 4/02.03.2017);		
B1	Intabulare, drept de PROPRIETATE, dobandit prin Lege, cota actuala 1/1, cota initiala 1/1	A1, A1.1
	1) **STATUL ROMÂN (DOMENIU PUBLIC)**, CIF:9999999999999	
Act Normativ nr. 980, din 16/12/2015 emis de GUVERNUL ROMÂNIEI;		
B2	Intabulare, drept de ADMINISTRARE, dobandit prin Lege, cota actuala 1/1, cota initiala 1/1	A1, A1.1
	1) **MINISTERUL ENERGIEI**, CIF:33933936	
Act Administrativ nr. 9, din 07/10/2005 emis de MINISTERUL ECONOMIEI ȘI COMERȚULUI (ACT ADIȚIONAL NR.1/10.06.2008, ACT ADIȚIONAL NR.2/18.06.2015, ACT ADIȚIONAL NR.3/10.02.2016, ACT ADIȚIONAL NR. 4/10.03.2017,);		
B3	Intabulare, drept de CONCESIUNE, dobandit prin Lege, cota actuala 1/1, cota initiala 1/1	A1, A1.1
	1) **DISTRIBUTIE ENERGIE ELECTRICA ROMANIA SA**, CIF:14476722	

C. Partea III. SARCINI .

Inscrieri privind dezmembramintele dreptului de proprietate, drepturi reale de garanţie şi sarcini	Referinţe
NU SUNT	

Neutilizabil în circuitul civil

Anexa Nr. 1 La Partea I

Teren

Nr cadastral	Suprafaţa (mp)*	Observaţii / Referinţe
	12	

* Suprafaţa este determinată in planul de proiecţie Stereo 70.

DETALII LINIARE IMOBIL

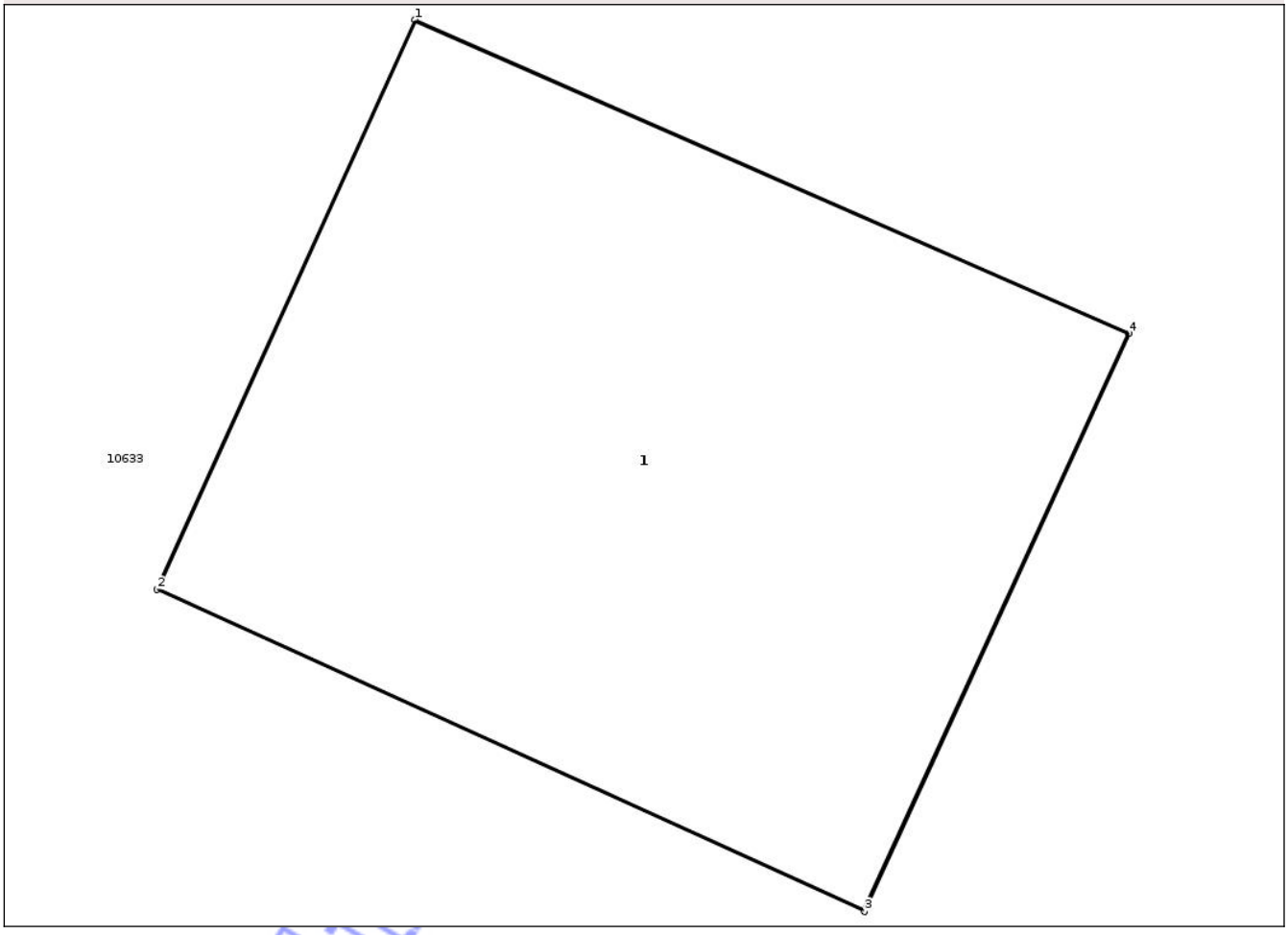

Date referitoare la teren

Crt	Categorie folosinţă	Intra vilan	Suprafaţa (mp)	Tarla	Parcelă	Nr. topo	Observaţii / Referinţe
1	curti constructii	NU	12	97	497/10	-	

Date referitoare la construcţii

Crt	Număr	Destinaţie construcţie	Supraf. (mp)	Situaţie juridică	Observaţii / Referinţe
A1.1		constructii industriale si edilitare	12	Cu acte	Nr. niveluri:1; S. construita la sol:12 mp; Stalp electric

Lungime Segmente
1) Valorile lungimilor segmentelor sunt obţinute din proiecţie în plan.

Punct început	X / Y	Punct sfârşit	X / Y	Lungime segment (** (m)
1	568.480,958 379.981,676	2	568.479,678 379.978,857	3.096
2	568.479,678 379.978,857	3	568.483,185 379.977,264	3.852
3	568.483,185 379.977,264	4	568.484,497 379.980,124	3.147

Document care conţine date cu caracter personal, protejat de prevederile Regulamentului (UE) nr. 679/2016 şi Legii 190/2018

Punct început	X / Y	Punct sfârşit	X / Y	Lungime segment (** (m)
4	568.484,497 379.980,124	1	568.480,958 379.981,676	3.864

** Lungimile segmentelor sunt determinate în planul de proiecţie Stereo 70 şi sunt rotunjite la 1 milimetru.
*** Distanţa dintre puncte este formată din segmente cumulate ce sunt mai mici decât valoarea 1 milimetru.

Neutilizabil in circuitul civil

DATE DESPRE IMOBILUL NR. 10639

Oficiul de Cadastru şi Publicitate Imobiliară PRAHOVA
Biroul de Cadastru şi Publicitate Imobiliară Ploieşti

A. Partea I. Descrierea imobilului

TEREN Extravilan

Adresa: Jud. Prahova

Nr. Crt	Nr cadastral Nr. topografic	Suprafaţa* (mp)	Observaţii / Referinţe
A1		1	Sector cadastral:67 Teren neimprejmuit;

Construcţii

Crt	Nr cadastral Nr. topografic	Adresa	Observaţii / Referinţe
A1.1		Jud. Prahova	Nr. niveluri:1; S. construita la sol:1 mp; Stalp electric

B. Partea II. Proprietari şi acte

Inscrieri privitoare la dreptul de proprietate şi alte drepturi reale		Referinţe
/		
Act Normativ nr. 123, din 10/07/2012 emis de PARLAMENTUL ROMÂNIEI (CONTRACT NR.9/ 07.10.2005, ACT ADIȚIONAL NR. 4/02.03.2017);		
B1	Intabulare, drept de PROPRIETATE, dobandit prin Lege, cota actuala 1/1, cota initiala 1/1	A1, A1.1
	1) **STATUL ROMÂN (DOMENIU PUBLIC)**, CIF:9999999999999	
Act Normativ nr. 980, din 16/12/2015 emis de GUVERNUL ROMÂNIEI;		
B2	Intabulare, drept de ADMINISTRARE, dobandit prin Lege, cota actuala 1/1, cota initiala 1/1	A1, A1.1
	1) **MINISTERUL ENERGIEI**, CIF:33933936	
Act Administrativ nr. 9, din 07/10/2005 emis de MINISTERUL ECONOMIEI ȘI COMERȚULUI (ACT ADIȚIONAL NR.1/10.06.2008, ACT ADIȚIONAL NR.2/18.06.2015, ACT ADIȚIONAL NR.3/10.02.2016, ACT ADIȚIONAL NR. 4/10.03.2017,);		
B3	Intabulare, drept de CONCESIUNE, dobandit prin Lege, cota actuala 1/1, cota initiala 1/1	A1, A1.1
	1) **DISTRIBUTIE ENERGIE ELECTRICA ROMANIA SA**, CIF:14476722	

C. Partea III. SARCINI .

Inscrieri privind dezmembramintele dreptului de proprietate, drepturi reale de garanţie şi sarcini	Referinţe
NU SUNT	

Neutilizabil în circuitul civil

Anexa Nr. 1 La Partea I

Teren

Nr cadastral	Suprafaţa (mp)*	Observaţii / Referinţe
	1	

* Suprafaţa este determinată in planul de proiecţie Stereo 70.

DETALII LINIARE IMOBIL

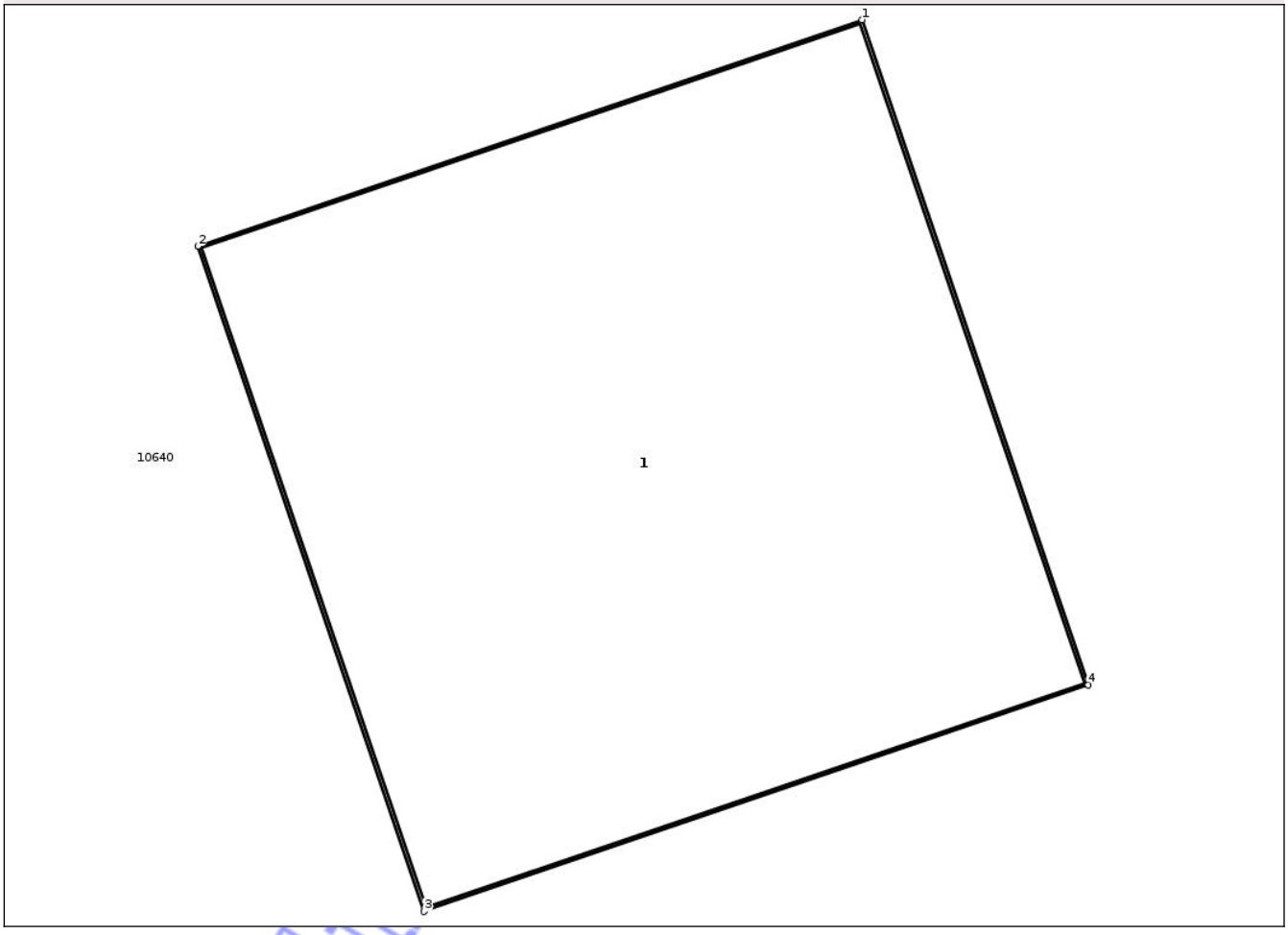

Date referitoare la teren

Crt	Categorie folosinţă	Intra vilan	Suprafaţa (mp)	Tarla	Parcelă	Nr. topo	Observaţii / Referinţe
1	curti constructii	NU	1	97	499;501/4	-	

Date referitoare la construcţii

Crt	Număr	Destinaţie construcţie	Supraf. (mp)	Situaţie juridică	Observaţii / Referinţe
A1.1		constructii industriale si edilitare	1	Cu acte	Nr. niveluri:1; S. construita la sol:1 mp; Stalp electric

Lungime Segmente
1) Valorile lungimilor segmentelor sunt obţinute din proiecţie în plan.

Punct început	X / Y	Punct sfârşit	X / Y	Lungime segment (** (m)
1	568.380,972 379.922,385	2	568.379,836 379.921,998	1.2
2	568.379,836 379.921,998	3	568.380,223 379.920,862	1.2
3	568.380,223 379.920,862	4	568.381,359 379.921,249	1.2

Document care conţine date cu caracter personal, protejat de prevederile Regulamentului (UE) nr. 679/2016 şi Legii 190/2018

Punct început	X / Y	Punct sfârşit	X / Y	Lungime segment (** (m)
4	568.381,359 379.921,249	1	568.380,972 379.922,385	1.2

** Lungimile segmentelor sunt determinate în planul de proiecţie Stereo 70 şi sunt rotunjite la 1 milimetru.
*** Distanţa dintre puncte este formată din segmente cumulate ce sunt mai mici decât valoarea 1 milimetru.

Neutilizabil in circuitul civil

DATE DESPRE IMOBILUL NR. 10636

Oficiul de Cadastru şi Publicitate Imobiliară PRAHOVA
Biroul de Cadastru şi Publicitate Imobiliară Ploieşti

A. Partea I. Descrierea imobilului

TEREN Extravilan

Adresa: Jud. Prahova

Nr. Crt	Nr cadastral Nr. topografic	Suprafaţa* (mp)	Observaţii / Referinţe
A1		2	Sector cadastral:67 Teren neimprejmuit;

Construcţii

Crt	Nr cadastral Nr. topografic	Adresa	Observaţii / Referinţe
A1.1		Jud. Prahova	Nr. niveluri:1; S. construita la sol:2 mp; Stalp electric

B. Partea II. Proprietari şi acte

Inscrieri privitoare la dreptul de proprietate şi alte drepturi reale		Referinţe
/		
Act Normativ nr. 123, din 10/07/2012 emis de PARLAMENTUL ROMÂNIEI (CONTRACT NR.9/ 07.10.2005, ACT ADIȚIONAL NR. 4/02.03.2017);		
B1	Intabulare, drept de PROPRIETATE, dobandit prin Lege, cota actuala 1/1, cota initiala 1/1	A1, A1.1
	1) **STATUL ROMÂN (DOMENIU PUBLIC)**, CIF:9999999999999	
Act Normativ nr. 980, din 16/12/2015 emis de GUVERNUL ROMÂNIEI;		
B2	Intabulare, drept de ADMINISTRARE, dobandit prin Lege, cota actuala 1/1, cota initiala 1/1	A1, A1.1
	1) **MINISTERUL ENERGIEI**, CIF:33933936	
Act Administrativ nr. 9, din 07/10/2005 emis de MINISTERUL ECONOMIEI ȘI COMERȚULUI (ACT ADIȚIONAL NR.1/10.06.2008, ACT ADIȚIONAL NR.2/18.06.2015, ACT ADIȚIONAL NR.3/10.02.2016, ACT ADIȚIONAL NR. 4/10.03.2017,);		
B3	Intabulare, drept de CONCESIUNE, dobandit prin Lege, cota actuala 1/1, cota initiala 1/1	A1, A1.1
	1) **DISTRIBUTIE ENERGIE ELECTRICA ROMANIA SA**, CIF:14476722	

C. Partea III. SARCINI .

Inscrieri privind dezmembramintele dreptului de proprietate, drepturi reale de garanţie şi sarcini	Referinţe
NU SUNT	

Neutilizabil în circuitul civil

Anexa Nr. 1 La Partea I

Teren

Nr cadastral	Suprafaţa (mp)*	Observaţii / Referinţe
	2	

* Suprafaţa este determinată in planul de proiecţie Stereo 70.

DETALII LINIARE IMOBIL

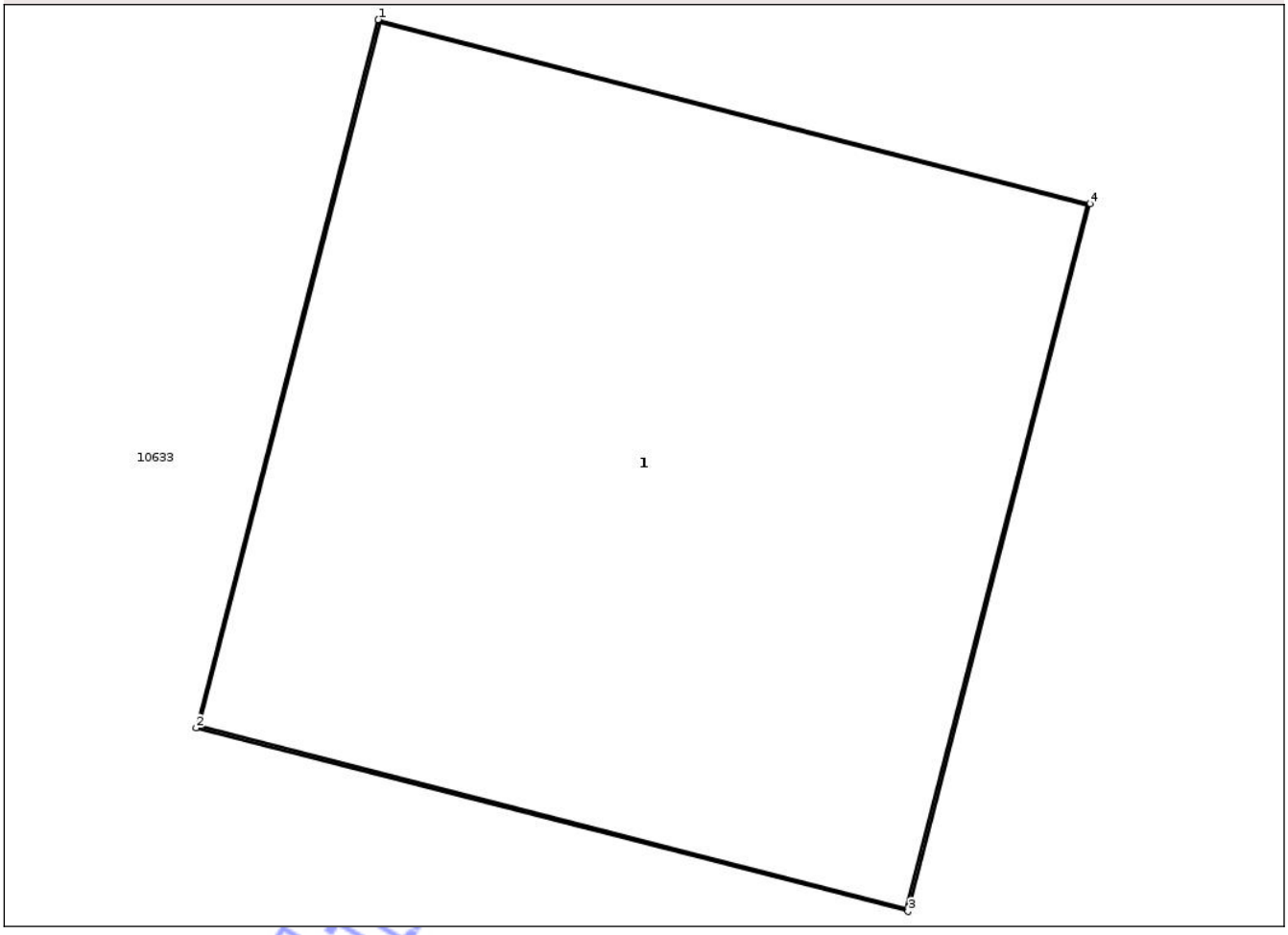

Date referitoare la teren

Crt	Categorie folosinţă	Intra vilan	Suprafaţa (mp)	Tarla	Parcelă	Nr. topo	Observaţii / Referinţe
1	curti constructii	NU	2	97	497/9	-	

Date referitoare la construcţii

Crt	Număr	Destinaţie construcţie	Supraf. (mp)	Situaţie juridică	Observaţii / Referinţe
A1.1		constructii industriale si edilitare	2	Cu acte	Nr. niveluri:1; S. construita la sol:2 mp; Stalp electric

Lungime Segmente
1) Valorile lungimilor segmentelor sunt obţinute din proiecţie în plan.

Punct început	X / Y	Punct sfârşit	X / Y	Lungime segment (** (m)
1	568.479,595 379.974,289	2	568.479,243 379.972,923	1.411
2	568.479,243 379.972,923	3	568.480,618 379.972,569	1.42
3	568.480,618 379.972,569	4	568.480,97 379.973,934	1.41

Document care conţine date cu caracter personal, protejat de prevederile Regulamentului (UE) nr. 679/2016 şi Legii 190/2018

Punct început	X / Y	Punct sfârşit	X / Y	Lungime segment (** (m)
4	568.480,97 379.973,934	1	568.479,595 379.974,289	1.42

** Lungimile segmentelor sunt determinate în planul de proiecţie Stereo 70 şi sunt rotunjite la 1 milimetru.
*** Distanţa dintre puncte este formată din segmente cumulate ce sunt mai mici decât valoarea 1 milimetru.

Neutilizabil in circuitul civil

DATE DESPRE IMOBILUL NR. 10637

Oficiul de Cadastru şi Publicitate Imobiliară PRAHOVA
Biroul de Cadastru şi Publicitate Imobiliară Ploieşti

A. Partea I. Descrierea imobilului

TEREN Extravilan

Adresa: Jud. Prahova

Nr. Crt	Nr cadastral Nr. topografic	Suprafaţa* (mp)	Observaţii / Referinţe
A1		1	Sector cadastral:67 Teren neimprejmuit;

Construcţii

Crt	Nr cadastral Nr. topografic	Adresa	Observaţii / Referinţe
A1.1		Jud. Prahova	Nr. niveluri:1; S. construita la sol:1 mp; Stalp electric

B. Partea II. Proprietari şi acte

Inscrieri privitoare la dreptul de proprietate şi alte drepturi reale		Referinţe
/		
Act Normativ nr. 123, din 10/07/2012 emis de PARLAMENTUL ROMÂNIEI (CONTRACT NR.9/ 07.10.2005, ACT ADIȚIONAL NR. 4/02.03.2017);		
B1	Intabulare, drept de PROPRIETATE, dobandit prin Lege, cota actuala 1/1, cota initiala 1/1	A1, A1.1
	1) **STATUL ROMÂN (DOMENIU PUBLIC)**, CIF:9999999999999	
Act Normativ nr. 980, din 16/12/2015 emis de GUVERNUL ROMÂNIEI;		
B2	Intabulare, drept de ADMINISTRARE, dobandit prin Lege, cota actuala 1/1, cota initiala 1/1	A1, A1.1
	1) **MINISTERUL ENERGIEI**, CIF:33933936	
Act Administrativ nr. 9, din 07/10/2005 emis de MINISTERUL ECONOMIEI ȘI COMERȚULUI (ACT ADIȚIONAL NR.1/10.06.2008, ACT ADIȚIONAL NR.2/18.06.2015, ACT ADIȚIONAL NR.3/10.02.2016, ACT ADIȚIONAL NR. 4/10.03.2017,);		
B3	Intabulare, drept de CONCESIUNE, dobandit prin Lege, cota actuala 1/1, cota initiala 1/1	A1, A1.1
	1) **DISTRIBUTIE ENERGIE ELECTRICA ROMANIA SA**, CIF:14476722	

C. Partea III. SARCINI .

Inscrieri privind dezmembramintele dreptului de proprietate, drepturi reale de garanţie şi sarcini	Referinţe
NU SUNT	

Neautorizat în circuitul civil

Anexa Nr. 1 La Partea I

Teren

Nr cadastral	Suprafaţa (mp)*	Observaţii / Referinţe
	1	

* Suprafaţa este determinată in planul de proiecţie Stereo 70.

DETALII LINIARE IMOBIL

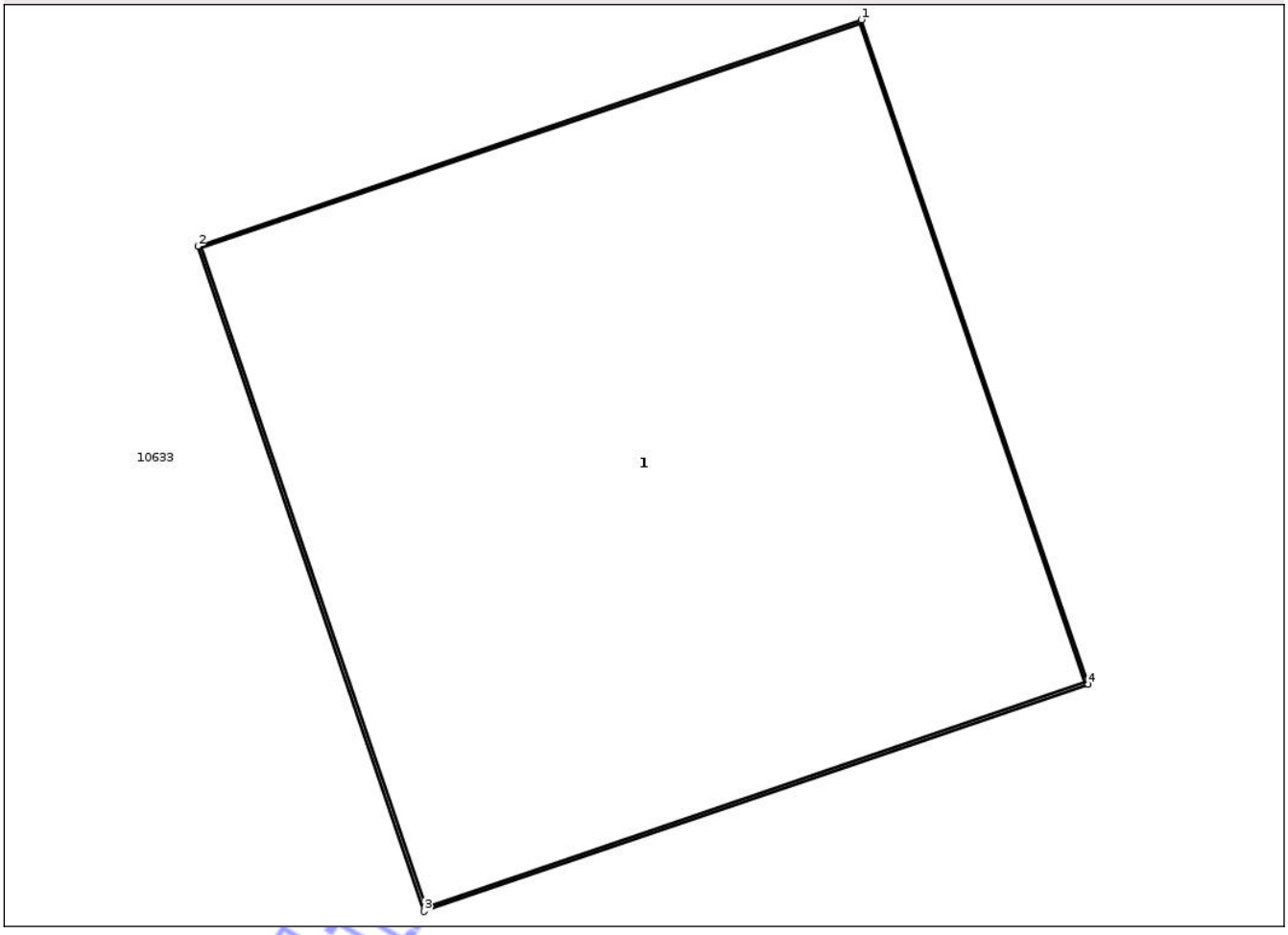

Date referitoare la teren

Crt	Categorie folosinţă	Intra vilan	Suprafaţa (mp)	Tarla	Parcelă	Nr. topo	Observaţii / Referinţe
1	curti constructii	NU	1	97	499;501/1	-	

Date referitoare la construcţii

Crt	Număr	Destinaţie construcţie	Supraf. (mp)	Situaţie juridică	Observaţii / Referinţe
A1.1		constructii industriale si edilitare	1	Cu acte	Nr. niveluri:1; S. construita la sol:1 mp; Stalp electric

Lungime Segmente
1) Valorile lungimilor segmentelor sunt obţinute din proiecţie în plan.

Punct început	X / Y	Punct sfârşit	X / Y	Lungime segment (** (m)
1	568.430,52 379.939,274	2	568.429,385 379.938,887	1.199
2	568.429,385 379.938,887	3	568.429,772 379.937,751	1.2
3	568.429,772 379.937,751	4	568.430,908 379.938,139	1.2

Document care conţine date cu caracter personal, protejat de prevederile Regulamentului (UE) nr. 679/2016 şi Legii 190/2018

Punct început	X / Y	Punct sfârşit	X / Y	Lungime segment (** (m)
4	568.430,908 379.938,139	1	568.430,52 379.939,274	1.199

** Lungimile segmentelor sunt determinate în planul de proiecţie Stereo 70 şi sunt rotunjite la 1 milimetru.
*** Distanţa dintre puncte este formată din segmente cumulate ce sunt mai mici decât valoarea 1 milimetru.

Neutilizabil in circuitul civil

DATE DESPRE IMOBILUL NR. 10638

Oficiul de Cadastru şi Publicitate Imobiliară PRAHOVA
Biroul de Cadastru şi Publicitate Imobiliară Ploieşti

A. Partea I. Descrierea imobilului

TEREN Necunoscut

Adresa: Loc. Stoenesti, Jud. Prahova, T97 A497

Nr. Crt	Nr cadastral Nr. topografic	Suprafaţa* (mp)	Observaţii / Referinţe
A1	26523	132.901	Sector cadastral:67 Teren neimprejmuit;

B. Partea II. Proprietari şi acte

Inscrieri privitoare la dreptul de proprietate şi alte drepturi reale		Referinţe
158689 / 13/12/2022		
Act Notarial nr. 3552, din 12/12/2022 emis de Lupu Maria Luiza (lotizare + extras);		
B1	Se infiinteaza cartea funciara 26523 a imobilului cu numarul cadastral 26523 / UAT Aricestii Rahtivani, rezultat din dezmembrarea imobilului cu numarul cadastral 26491 inscris in cartea funciara 26491;	A1
Act Administrativ nr. 12, din 21/01/2009 emis de Institutia Prefectului (act administrativ nr 6356/2998 din 10.10.2022, emis de Comuna Aricestii Rahtivani);		
B2	Intabulare, drept de PROPRIETATE(domeniul privat), dobandit prin Lege, cota actuala 1/1, cota initiala 1/1	A1
	1) **COMUNA ARICESTII RAHTIVANI**, CIF:2842927	
	OBSERVATII: pozitie transcrisa din CF 26491/Aricestii Rahtivani, inscrisa prin incheierea nr. 131008 din 14/10/2022;	
B3	se noteaza faptul ca imobilul se afla sub incidenta art.3 (alin.1) din Legea nr.17/2014	A1
	OBSERVATII: pozitie transcrisa din CF 26491/Aricestii Rahtivani, inscrisa prin incheierea nr. 131008 din 14/10/2022;	

C. Partea III. SARCINI .

Inscrieri privind dezmembramintele dreptului de proprietate, drepturi reale de garanţie şi sarcini	Referinţe
NU SUNT	

Neutilizabil în circuitul civil

Anexa Nr. 1 La Partea I

Teren

Nr cadastral	Suprafaţa (mp)*	Observaţii / Referinţe
26523	132.901	

* Suprafaţa este determinată in planul de proiecţie Stereo 70.

DETALII LINIARE IMOBIL

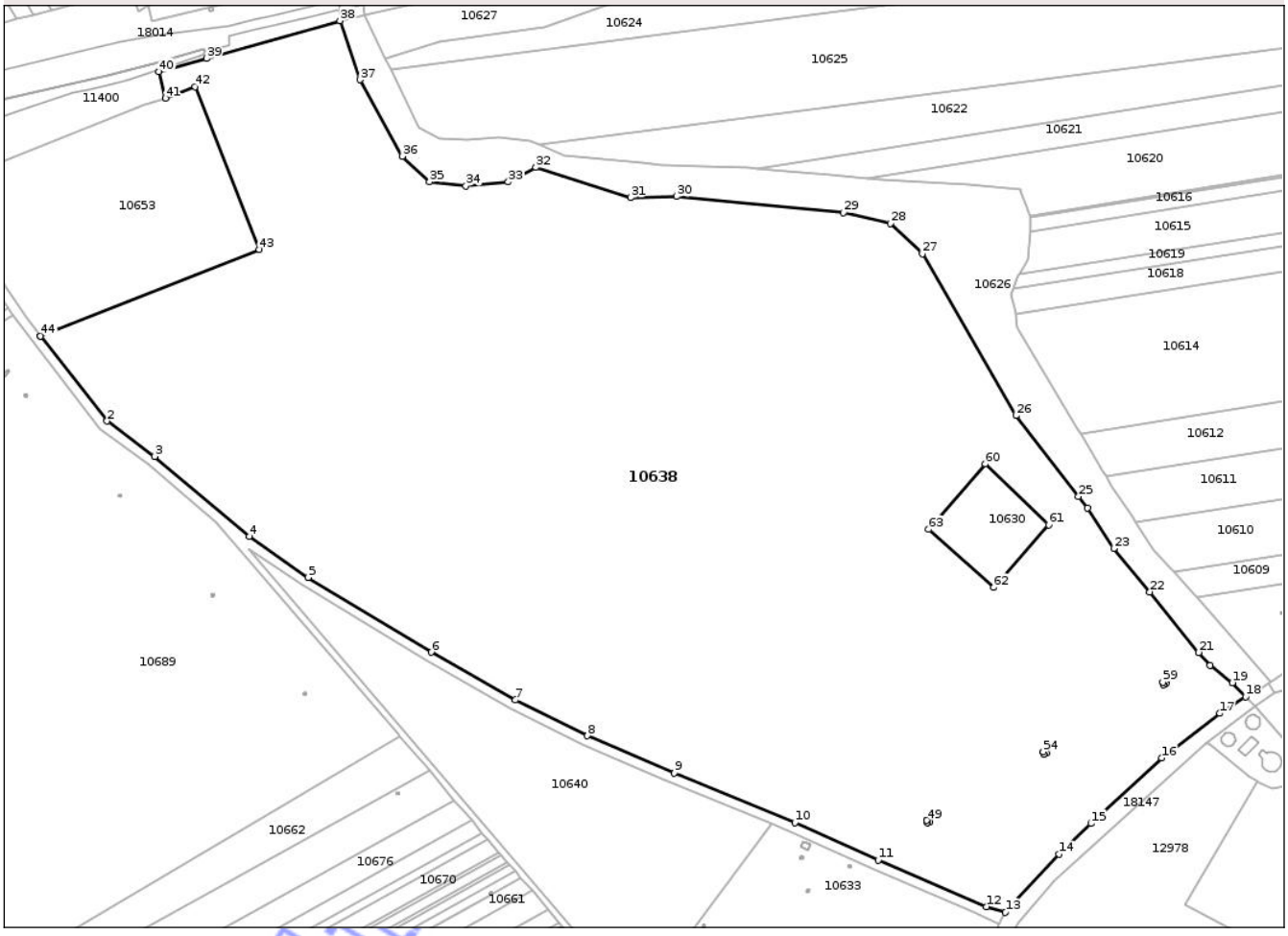

Date referitoare la teren

Crt	Categorie folosinţă	Intra vilan	Suprafaţa (mp)	Tarla	Parcelă	Nr. topo	Observaţii / Referinţe
1	arabil	DA	1.211	97	497	-	
2	arabil	NU	131.690	97	497	-	

Lungime Segmente

1) Valorile lungimilor segmentelor sunt obţinute din proiecţie în plan.

Punct început	X / Y	Punct sfârşit	X / Y	Lungime segment
1	568.091,685 380.239,228	2	568.125,608 380.195,819	55.092
4	568.198,159 380.137,13	5	568.228,274 380.116,107	36.727
7	568.334,097 380.053,662	8	568.370,73 380.035,435	40.917
10	568.476,587 379.991,22	11	568.519,099 379.972,086	46.62
13	568.584,053 379.945,456	14	568.611,498 379.975,08	40.383

Punct început	X / Y	Punct sfârşit	X / Y	Lungime segment
2	568.125,608 380.195,819	3	568.149,99 380.177,843	30.292
5	568.228,274 380.116,107	6	568.291,03 380.078,053	73.392
8	568.370,73 380.035,435	9	568.415,149 380.016,391	48.329
11	568.519,099 379.972,086	12	568.574,279 379.948,414	60.043
14	568.611,498 379.975,08	15	568.627,716 379.990,73	22.538

Punct început	X / Y	Punct sfârşit	X / Y	Lungime segment
3	568.149,99 380.177,843	4	568.198,159 380.137,13	63.07
6	568.291,03 380.078,053	7	568.334,097 380.053,662	49.494
9	568.415,149 380.016,391	10	568.476,587 379.991,22	66.394
12	568.574,279 379.948,414	13	568.584,053 379.945,456	10.212
15	568.627,716 379.990,73	16	568.663,943 380.024,105	49.257

Document care conţine date cu caracter personal, protejat de prevederile Regulamentului (UE) nr. 679/2016 şi Legii 190/2018

Punct început	X / Y	Punct sfârşit	X / Y	Lungime segment
16	568.663,943 380.024,105	17	568.693,528 380.046,895	37.345
17	568.693,528 380.046,895	18	568.706,629 380.055,301	15.566
18	568.706,629 380.055,301	19	568.699,897 380.062,461	9.828
19	568.699,897 380.062,461	20	568.688,426 380.071,285	14.472
20	568.688,426 380.071,285	21	568.682,728 380.077,912	8.74
21	568.682,728 380.077,912	22	568.657,806 380.108,751	39.65
22	568.657,806 380.108,751	23	568.639,35 380.130,877	28.813
23	568.639,35 380.130,877	24	568.625,998 380.151,51	24.576
24	568.625,998 380.151,51	25	568.621,374 380.157,43	7.512
25	568.621,374 380.157,43	26	568.589,463 380.198,621	52.106
26	568.589,463 380.198,621	27	568.541,608 380.281,034	95.3
27	568.541,608 380.281,034	28	568.525,321 380.296,577	22.513
28	568.525,321 380.296,577	29	568.501,449 380.302,068	24.495
29	568.501,449 380.302,068	30	568.416,285 380.310,352	85.566
30	568.416,285 380.310,352	31	568.392,692 380.309,752	23.601
31	568.392,692 380.309,752	32	568.344,45 380.325,157	50.642
32	568.344,45 380.325,157	33	568.330,375 380.317,664	15.945
33	568.330,375 380.317,664	34	568.308,736 380.315,637	21.734
34	568.308,736 380.315,637	35	568.290,178 380.317,679	18.67
35	568.290,178 380.317,679	36	568.276,372 380.330,791	19.04
36	568.276,372 380.330,791	37	568.254,853 380.369,803	44.553
37	568.254,853 380.369,803	38	568.244,494 380.399,88	31.811
38	568.244,494 380.399,88	39	568.176,343 380.380,607	70.824
39	568.176,343 380.380,607	40	568.152,15 380.373,765	25.142
40	568.152,15 380.373,765	41	568.155,322 380.360,337	13.798
41	568.155,322 380.360,337	42	568.170,522 380.366,337	16.341
42	568.170,522 380.366,337	43	568.203,304 380.283,287	89.286
43	568.203,304 380.283,287	44	568.091,685 380.239,228	120.0
44	568.091,685 380.239,228	45	568.543,795 379.992,315	515.14
45	568.543,795 379.992,315	46	568.544,931 379.992,702	1.2
46	568.544,931 379.992,702	47	568.545,318 379.991,566	1.2
47	568.545,318 379.991,566	48	568.544,182 379.991,179	1.2
48	568.544,182 379.991,179	49	568.543,795 379.992,315	1.2
49	568.543,795 379.992,315	50	568.603,375 380.027,298	69.091
50	568.603,375 380.027,298	51	568.604,51 380.027,686	1.199
51	568.604,51 380.027,686	52	568.604,897 380.026,55	1.2
52	568.604,897 380.026,55	53	568.603,762 380.026,163	1.199
53	568.603,762 380.026,163	54	568.603,375 380.027,298	1.199
54	568.603,375 380.027,298	55	568.664,347 380.062,763	70.536
55	568.664,347 380.062,763	56	568.665,482 380.063,151	1.199
56	568.665,482 380.063,151	57	568.665,87 380.062,015	1.2
57	568.665,87 380.062,015	58	568.664,734 380.061,628	1.2
58	568.664,734 380.061,628	59	568.664,347 380.062,763	1.199
59	568.664,347 380.062,763	60	568.573,737 380.174,0	143.471
60	568.573,737 380.174,0	61	568.606,044 380.143,048	44.741
61	568.606,044 380.143,048	62	568.578,107 380.111,122	42.423
62	568.578,107 380.111,122	63	568.544,891 380.140,698	44.475
63	568.544,891 380.140,698	1	568.573,737 380.174,0	44.058

**** Lungimile segmentelor sunt determinate în planul de proiecţie Stereo 70 şi sunt rotunjite la 1 milimetru.**
***** Distanţa dintre puncte este formată din segmente cumulate ce sunt mai mici decât valoarea 1 milimetru.**

Neutilizabil în afara OCPI

DATE DESPRE IMOBILUL NR. 10640

Oficiul de Cadastru şi Publicitate Imobiliară PRAHOVA
Biroul de Cadastru şi Publicitate Imobiliară Ploieşti

A. Partea I. Descrierea imobilului

TEREN Extravilan

Adresa: Jud. Prahova, T 97 ; A 499 ; 501

Nr. Crt	Nr cadastral Nr. topografic	Suprafaţa* (mp)	Observaţii / Referinţe
A1	26520	15.135	Sector cadastral:67 Teren neimprejmuit; T 97 ; A 499 ; 501

B. Partea II. Proprietari şi acte

Inscrieri privitoare la dreptul de proprietate şi alte drepturi reale		Referinţe
158677 / 13/12/2022		
Act Notarial nr. 3553, din 12/12/2022 emis de Lupu Maria Luiza (cerere);		
B1	Se infiinteaza cartea funciara 26520 a imobilului cu numarul cadastral 26520 / UAT Aricestii Rahtivani, rezultat din dezmembrarea imobilului cu numarul cadastral 26474 inscris in cartea funciara 26474;	A1
Act Administrativ nr. 12, din 21/01/2009 emis de Institutia Prefectului (act administrativ nr 6356/284 din 21.09.2022, emis de Comuna Aricestii Rahtivani);		
B2	Intabulare, drept de PROPRIETATE, dobandit prin Lege, cota actuala 1/1, cota initiala 1/1	A1
	1) **COMUNA ARICESTII RAHTIVANI**, CIF:2842927	
	OBSERVATII: pozitie transcrisa din CF 26474/Aricestii Rahtivani, inscrisa prin incheierea nr. 121326 din 22/09/2022;	
Act Normativ nr. 17, din 07/03/2014 emis de Parlamentul Romaniei;		
B3	se noteaza faptul ca imobilul se afla sub incidenta art.3 alin.(1) din Legea nr. 17/2014	A1
	OBSERVATII: pozitie transcrisa din CF 26474/Aricestii Rahtivani, inscrisa prin incheierea nr. 121326 din 22/09/2022;	

C. Partea III. SARCINI .

Inscrieri privind dezmembramintele dreptului de proprietate, drepturi reale de garanţie şi sarcini	Referinţe
NU SUNT	

Neutilizabil în circuitul civil

Anexa Nr. 1 La Partea I

Teren

Nr cadastral	Suprafaţa (mp)*	Observaţii / Referinţe
26520	15.135	T 97 ; A 499 ; 501

* Suprafaţa este determinată in planul de proiecţie Stereo 70.

DETALII LINIARE IMOBIL

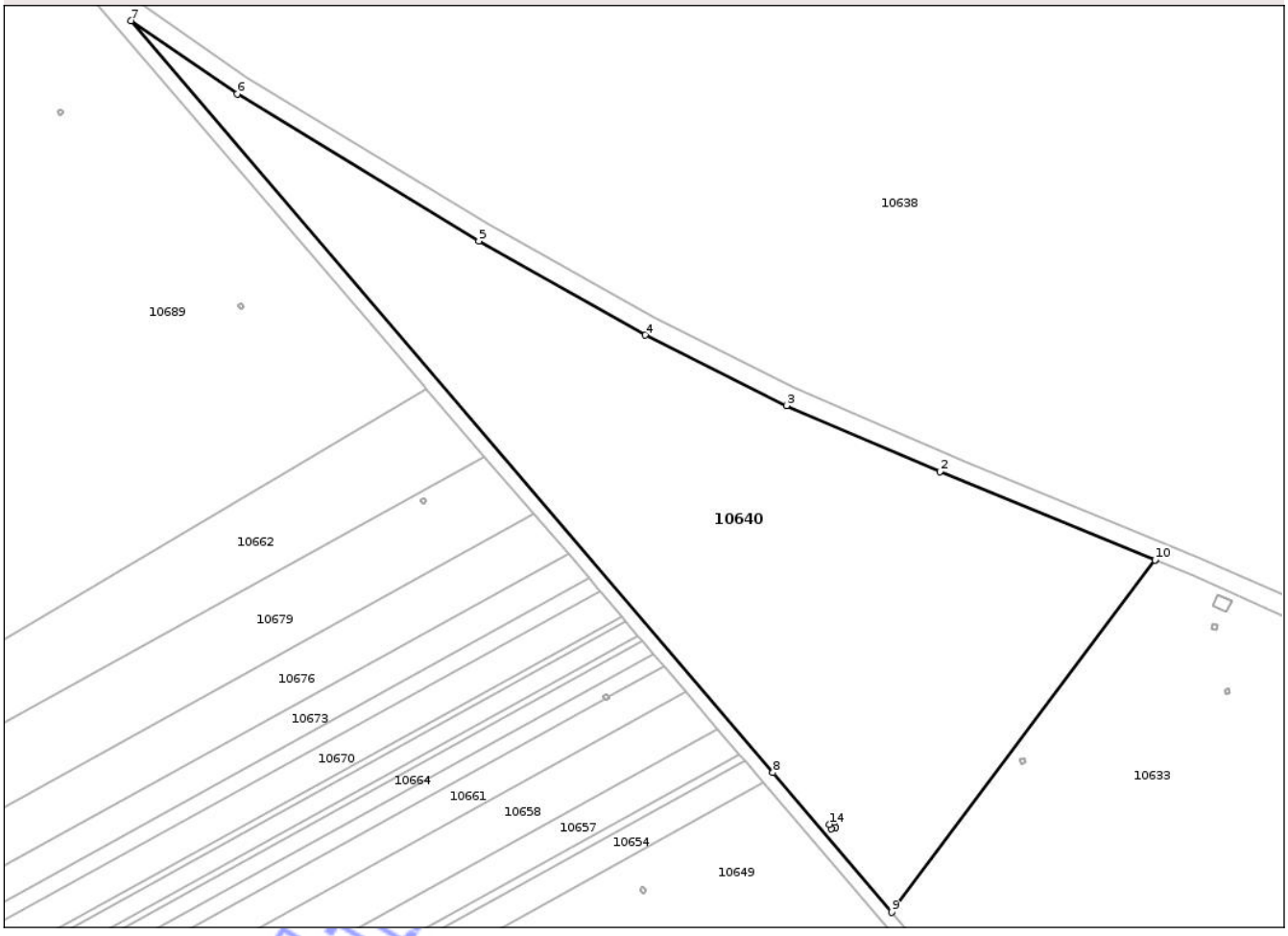

Date referitoare la teren

Crt	Categorie folosinţă	Intra vilan	Suprafaţa (mp)	Tarla	Parcelă	Nr. topo	Observaţii / Referinţe
1	arabil	NU	15.135	97	499;501	-	

Lungime Segmente
1) Valorile lungimilor segmentelor sunt obţinute din proiecţie în plan.

Punct început	X / Y	Punct sfârşit	X / Y	Lungime segment (** (m)
1	568.464,572 379.990,753	2	568.408,626 380.013,748	60.487
2	568.408,626 380.013,748	3	568.368,63 380.030,896	43.517
3	568.368,63 380.030,896	4	568.331,75 380.049,246	41.193
4	568.331,75 380.049,246	5	568.288,501 380.073,739	49.703
5	568.288,501 380.073,739	6	568.225,544 380.111,916	73.628

Document care conţine date cu caracter personal, protejat de prevederile Regulamentului (UE) nr. 679/2016 şi Legii 190/2018

Punct început	X / Y	Punct sfârşit	X / Y	Lungime segment (** (m)
6	568.225,544 380.111,916	7	568.197,93 380.130,992	33.562
7	568.197,93 380.130,992	8	568.365,063 379.935,446	257.239
8	568.365,063 379.935,446	9	568.395,987 379.899,12	47.706
9	568.395,987 379.899,12	10	568.464,572 379.990,753	114.457
10	568.464,572 379.990,753	11	568.380,972 379.922,385	107.996
11	568.380,972 379.922,385	12	568.381,359 379.921,249	1.2
12	568.381,359 379.921,249	13	568.380,223 379.920,862	1.2
13	568.380,223 379.920,862	14	568.379,836 379.921,998	1.2
14	568.379,836 379.921,998	1	568.380,972 379.922,385	1.2

**** Lungimile segmentelor sunt determinate în planul de proiecţie Stereo 70 şi sunt rotunjite la 1 milimetru.**
***** Distanţa dintre puncte este formată din segmente cumulate ce sunt mai mici decât valoarea 1 milimetru.**

Neutilizabil in circuitul civil

DATE DESPRE IMOBILUL NR. 10641

Oficiul de Cadastru şi Publicitate Imobiliară PRAHOVA
Biroul de Cadastru şi Publicitate Imobiliară Ploieşti

A. Partea I. Descrierea imobilului

TEREN Extravilan

Adresa: Jud. Prahova

Nr. Crt	Nr cadastral Nr. topografic	Suprafaţa* (mp)	Observaţii / Referinţe
A1		1	Sector cadastral:67 Teren neimprejmuit;

Construcţii

Crt	Nr cadastral Nr. topografic	Adresa	Observaţii / Referinţe
A1.1		Jud. Prahova	Nr. niveluri:1; S. construita la sol:1 mp; Stalp electric

B. Partea II. Proprietari şi acte

Inscrieri privitoare la dreptul de proprietate şi alte drepturi reale		Referinţe
/		
Act Normativ nr. 123, din 10/07/2012 emis de PARLAMENTUL ROMÂNIEI (CONTRACT NR.9/ 07.10.2005, ACT ADIȚIONAL NR. 4/02.03.2017);		
B1	Intabulare, drept de PROPRIETATE, dobandit prin Lege, cota actuala 1/1, cota initiala 1/1	A1, A1.1
	1) **STATUL ROMÂN (DOMENIU PUBLIC)**, CIF:9999999999999	
Act Normativ nr. 980, din 16/12/2015 emis de GUVERNUL ROMÂNIEI;		
B2	Intabulare, drept de ADMINISTRARE, dobandit prin Lege, cota actuala 1/1, cota initiala 1/1	A1, A1.1
	1) **MINISTERUL ENERGIEI**, CIF:33933936	
Act Administrativ nr. 9, din 07/10/2005 emis de MINISTERUL ECONOMIEI ȘI COMERȚULUI (ACT ADIȚIONAL NR.1/10.06.2008, ACT ADIȚIONAL NR.2/18.06.2015, ACT ADIȚIONAL NR.3/10.02.2016, ACT ADIȚIONAL NR. 4/10.03.2017,);		
B3	Intabulare, drept de CONCESIUNE, dobandit prin Lege, cota actuala 1/1, cota initiala 1/1	A1, A1.1
	1) **DISTRIBUTIE ENERGIE ELECTRICA ROMANIA SA**, CIF:14476722	

C. Partea III. SARCINI .

Inscrieri privind dezmembramintele dreptului de proprietate, drepturi reale de garanţie şi sarcini	Referinţe
NU SUNT	

Neutilizabil în circuitul civil

Anexa Nr. 1 La Partea I

Teren

Nr cadastral	Suprafaţa (mp)*	Observaţii / Referinţe
	1	

* Suprafaţa este determinată in planul de proiecţie Stereo 70.

DETALII LINIARE IMOBIL

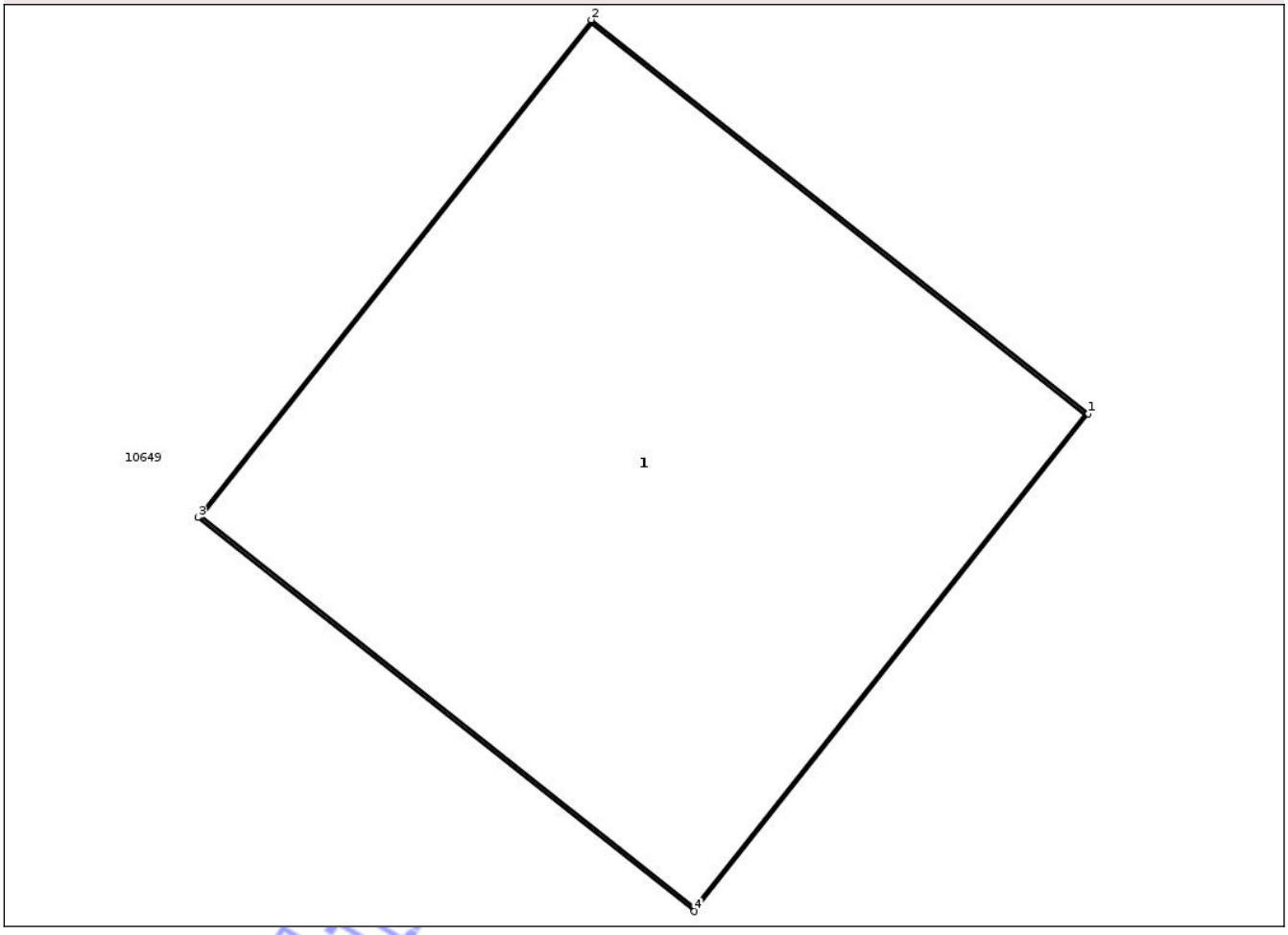

Date referitoare la teren

Crt	Categorie folosinţă	Intra vilan	Suprafaţa (mp)	Tarla	Parcelă	Nr. topo	Observaţii / Referinţe
1	curti constructii	NU	1	97	509/39 - 509/54/4	-	

Date referitoare la construcţii

Crt	Număr	Destinaţie construcţie	Supraf. (mp)	Situaţie juridică	Observaţii / Referinţe
A1.1		constructii industriale si edilitare	1	Cu acte	Nr. niveluri:1; S. construita la sol:1 mp; Stalp electric

Lungime Segmente
1) Valorile lungimilor segmentelor sunt obţinute din proiecţie în plan.

Punct început	X / Y	Punct sfârşit	X / Y	Lungime segment (** (m)
1	568.332,016 379.905,031	2	568.331,075 379.905,776	1.2
2	568.331,075 379.905,776	3	568.330,33 379.904,835	1.2
3	568.330,33 379.904,835	4	568.331,27 379.904,09	1.199

Document care conţine date cu caracter personal, protejat de prevederile Regulamentului (UE) nr. 679/2016 şi Legii 190/2018

Punct început	X / Y	Punct sfârşit	X / Y	Lungime segment (** (m)
4	568.331,27 379.904,09	1	568.332,016 379.905,031	1.201

** Lungimile segmentelor sunt determinate în planul de proiecţie Stereo 70 şi sunt rotunjite la 1 milimetru.
*** Distanţa dintre puncte este formată din segmente cumulate ce sunt mai mici decât valoarea 1 milimetru.

Neutilizabil in circuitul civil

DATE DESPRE IMOBILUL NR. 10642

Oficiul de Cadastru şi Publicitate Imobiliară PRAHOVA
Biroul de Cadastru şi Publicitate Imobiliară Ploieşti

A. Partea I. Descrierea imobilului

TEREN Extravilan

Adresa: Jud. Prahova

Nr. Crt	Nr cadastral Nr. topografic	Suprafaţa* (mp)	Observaţii / Referinţe
A1		1	Sector cadastral:67 Teren neimprejmuit;

Construcţii

Crt	Nr cadastral Nr. topografic	Adresa	Observaţii / Referinţe
A1.1		Jud. Prahova	Nr. niveluri:1; S. construita la sol:1 mp; Stalp electric

B. Partea II. Proprietari şi acte

Inscrieri privitoare la dreptul de proprietate şi alte drepturi reale		Referinţe
/		
Act Normativ nr. 123, din 10/07/2012 emis de PARLAMENTUL ROMÂNIEI (CONTRACT NR.9/ 07.10.2005, ACT ADIȚIONAL NR. 4/02.03.2017);		
B1	Intabulare, drept de PROPRIETATE, dobandit prin Lege, cota actuala 1/1, cota initiala 1/1	A1, A1.1
	1) **STATUL ROMÂN (DOMENIU PUBLIC)**, CIF:9999999999999	
Act Normativ nr. 980, din 16/12/2015 emis de GUVERNUL ROMÂNIEI;		
B2	Intabulare, drept de ADMINISTRARE, dobandit prin Lege, cota actuala 1/1, cota initiala 1/1	A1, A1.1
	1) **MINISTERUL ENERGIEI**, CIF:33933936	
Act Administrativ nr. 9, din 07/10/2005 emis de MINISTERUL ECONOMIEI ȘI COMERȚULUI (ACT ADIȚIONAL NR.1/10.06.2008, ACT ADIȚIONAL NR.2/18.06.2015, ACT ADIȚIONAL NR.3/10.02.2016, ACT ADIȚIONAL NR. 4/10.03.2017,);		
B3	Intabulare, drept de CONCESIUNE, dobandit prin Lege, cota actuala 1/1, cota initiala 1/1	A1, A1.1
	1) **DISTRIBUTIE ENERGIE ELECTRICA ROMANIA SA**, CIF:14476722	

C. Partea III. SARCINI .

Inscrieri privind dezmembramintele dreptului de proprietate, drepturi reale de garanţie şi sarcini	Referinţe
NU SUNT	

Neutilizabil în circuitul civil

Anexa Nr. 1 La Partea I

Teren

Nr cadastral	Suprafaţa (mp)*	Observaţii / Referinţe
	1	

* Suprafaţa este determinată in planul de proiecţie Stereo 70.

DETALII LINIARE IMOBIL

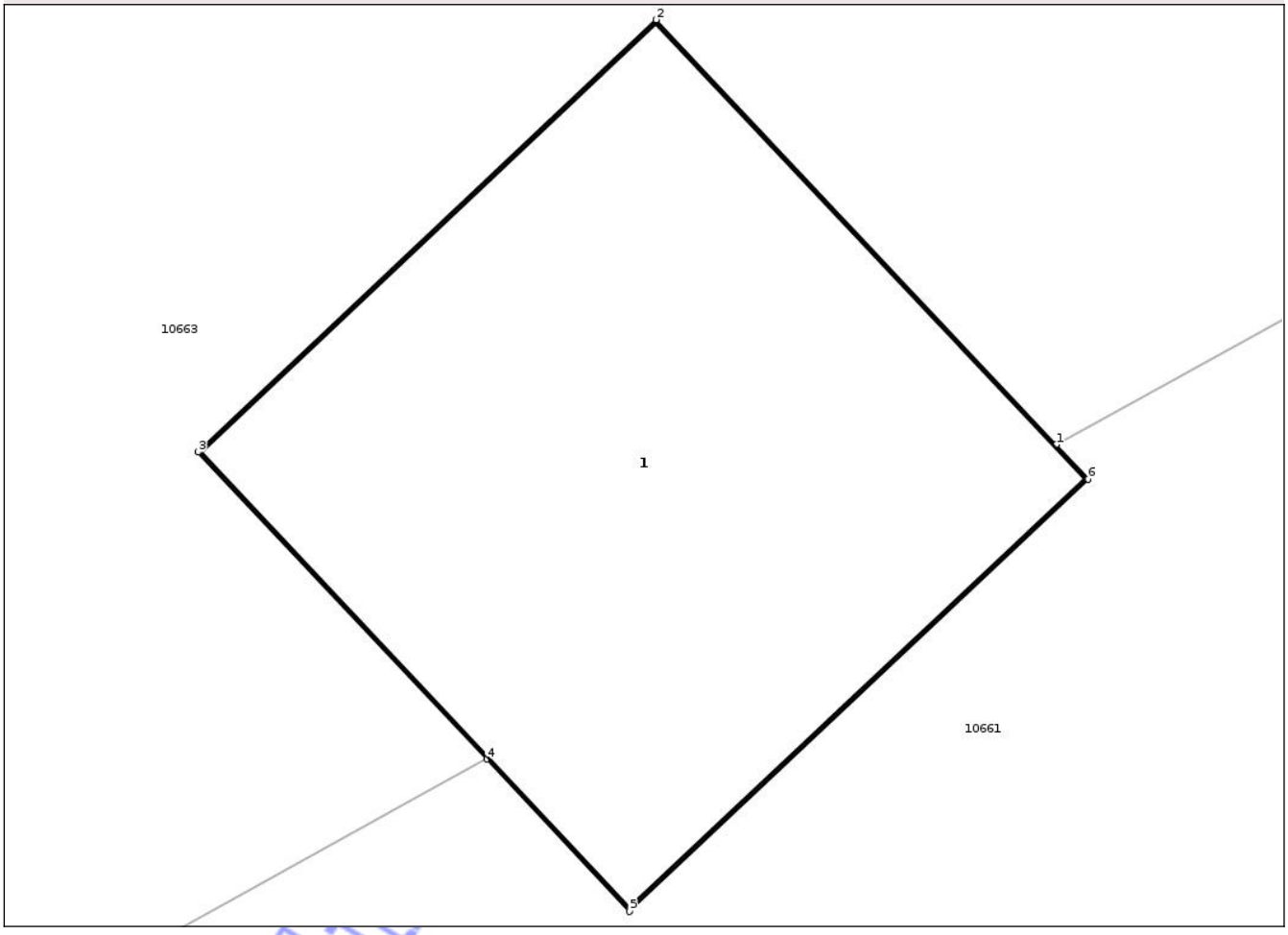

Date referitoare la teren

Crt	Categorie folosinţă	Intra vilan	Suprafaţa (mp)	Tarla	Parcelă	Nr. topo	Observaţii / Referinţe
1	curti constructii	NU	1	97	509/33/1	-	

Date referitoare la construcţii

Crt	Număr	Destinaţie construcţie	Supraf. (mp)	Situaţie juridică	Observaţii / Referinţe
A1.1		constructii industriale si edilitare	1	Cu acte	Nr. niveluri:1; S. construita la sol:1 mp; Stalp electric

Lungime Segmente
1) Valorile lungimilor segmentelor sunt obţinute din proiecţie în plan.

Punct început	X / Y	Punct sfârşit	X / Y	Lungime segment (** (m)
1	568.322,407 379.955,156	2	568.321,645 379.955,965	1.111
2	568.321,645 379.955,965	3	568.320,772 379.955,142	1.2
3	568.320,772 379.955,142	4	568.321,322 379.954,558	0.802

Document care conţine date cu caracter personal, protejat de prevederile Regulamentului (UE) nr. 679/2016 şi Legii 190/2018

Punct început	X / Y	Punct sfârşit	X / Y	Lungime segment (** (m)
4	568.321,322 379.954,558	5	568.321,594 379.954,268	0.398
5	568.321,594 379.954,268	6	568.322,468 379.955,091	1.201
6	568.322,468 379.955,091	1	568.322,407 379.955,156	0.089

**** Lungimile segmentelor sunt determinate în planul de proiecţie Stereo 70 şi sunt rotunjite la 1 milimetru.**
***** Distanţa dintre puncte este formată din segmente cumulate ce sunt mai mici decât valoarea 1 milimetru.**

Neutilizabil in circuitul civil

DATE DESPRE IMOBILUL NR. 10643

Oficiul de Cadastru şi Publicitate Imobiliară PRAHOVA
Biroul de Cadastru şi Publicitate Imobiliară Ploieşti

A. Partea I. Descrierea imobilului

TEREN Extravilan

Adresa: Jud. Prahova

Nr. Crt	Nr cadastral Nr. topografic	Suprafaţa* (mp)	Observaţii / Referinţe
A1		1	Sector cadastral:67 Teren neimprejmuit;

Construcţii

Crt	Nr cadastral Nr. topografic	Adresa	Observaţii / Referinţe
A1.1		Jud. Prahova	Nr. niveluri:1; S. construita la sol:1 mp; Stalp electric

B. Partea II. Proprietari şi acte

Inscrieri privitoare la dreptul de proprietate şi alte drepturi reale		Referinţe
/		
Act Normativ nr. 123, din 10/07/2012 emis de PARLAMENTUL ROMÂNIEI (CONTRACT NR.9/ 07.10.2005, ACT ADIȚIONAL NR. 4/02.03.2017);		
B1	Intabulare, drept de PROPRIETATE, dobandit prin Lege, cota actuala 1/1, cota initiala 1/1	A1, A1.1
	1) **STATUL ROMÂN (DOMENIU PUBLIC)**, CIF:9999999999999	
Act Normativ nr. 980, din 16/12/2015 emis de GUVERNUL ROMÂNIEI;		
B2	Intabulare, drept de ADMINISTRARE, dobandit prin Lege, cota actuala 1/1, cota initiala 1/1	A1, A1.1
	1) **MINISTERUL ENERGIEI**, CIF:33933936	
Act Administrativ nr. 9, din 07/10/2005 emis de MINISTERUL ECONOMIEI ȘI COMERȚULUI (ACT ADIȚIONAL NR.1/10.06.2008, ACT ADIȚIONAL NR.2/18.06.2015, ACT ADIȚIONAL NR.3/10.02.2016, ACT ADIȚIONAL NR. 4/10.03.2017,);		
B3	Intabulare, drept de CONCESIUNE, dobandit prin Lege, cota actuala 1/1, cota initiala 1/1	A1, A1.1
	1) **DISTRIBUTIE ENERGIE ELECTRICA ROMANIA SA**, CIF:14476722	

C. Partea III. SARCINI .

Inscrieri privind dezmembramintele dreptului de proprietate, drepturi reale de garanţie şi sarcini	Referinţe
NU SUNT	

Neutilizabil în circuitul civil

Anexa Nr. 1 La Partea I

Teren

Nr cadastral	Suprafaţa (mp)*	Observaţii / Referinţe
	1	

* Suprafaţa este determinată in planul de proiecţie Stereo 70.

DETALII LINIARE IMOBIL

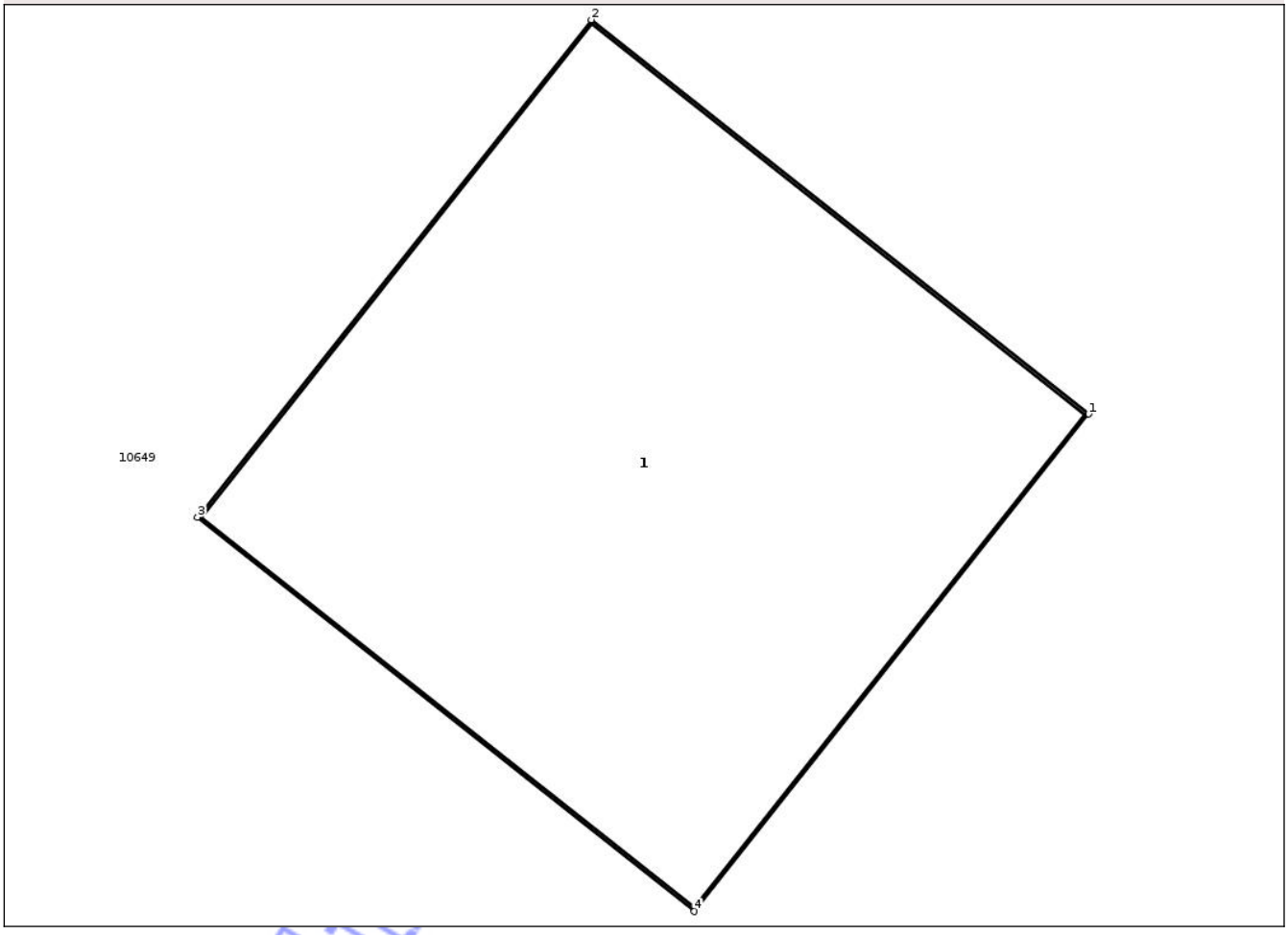

Date referitoare la teren

Crt	Categorie folosinţă	Intra vilan	Suprafaţa (mp)	Tarla	Parcelă	Nr. topo	Observaţii / Referinţe
1	curti constructii	NU	1	97	509/39 - 509/54/5	-	

Date referitoare la construcţii

Crt	Număr	Destinaţie construcţie	Supraf. (mp)	Situaţie juridică	Observaţii / Referinţe
A1.1		constructii industriale si edilitare	1	Cu acte	Nr. niveluri:1; S. construita la sol:1 mp; Stalp electric

Lungime Segmente
1) Valorile lungimilor segmentelor sunt obţinute din proiecţie în plan.

Punct început	X / Y	Punct sfârşit	X / Y	Lungime segment (** (m)
1	568.295,427 379.858,836	2	568.294,486 379.859,581	1.2
2	568.294,486 379.859,581	3	568.293,741 379.858,641	1.199
3	568.293,741 379.858,641	4	568.294,681 379.857,896	1.199

Document care conţine date cu caracter personal, protejat de prevederile Regulamentului (UE) nr. 679/2016 şi Legii 190/2018

Punct început	X / Y	Punct sfârşit	X / Y	Lungime segment (** (m)
4	568.294,681 379.857,896	1	568.295,427 379.858,836	1.2

** Lungimile segmentelor sunt determinate în planul de proiecţie Stereo 70 şi sunt rotunjite la 1 milimetru.
*** Distanţa dintre puncte este formată din segmente cumulate ce sunt mai mici decât valoarea 1 milimetru.

Neutilizabil in circuitul civil

DATE DESPRE IMOBILUL NR. 10644

Oficiul de Cadastru şi Publicitate Imobiliară PRAHOVA
Biroul de Cadastru şi Publicitate Imobiliară Ploieşti

A. Partea I. Descrierea imobilului

TEREN Extravilan

Adresa: Jud. Prahova

Nr. Crt	Nr cadastral Nr. topografic	Suprafaţa* (mp)	Observaţii / Referinţe
A1		1	Sector cadastral:67 Teren neimprejmuit;

Construcţii

Crt	Nr cadastral Nr. topografic	Adresa	Observaţii / Referinţe
A1.1		Jud. Prahova	Nr. niveluri:1; S. construita la sol:1 mp; Stalp electric

B. Partea II. Proprietari şi acte

Inscrieri privitoare la dreptul de proprietate şi alte drepturi reale		Referinţe
/		
Act Normativ nr. 123, din 10/07/2012 emis de PARLAMENTUL ROMÂNIEI (CONTRACT NR.9/ 07.10.2005, ACT ADIȚIONAL NR. 4/02.03.2017);		
B1	Intabulare, drept de PROPRIETATE, dobandit prin Lege, cota actuala 1/1, cota initiala 1/1	A1, A1.1
	1) **STATUL ROMÂN (DOMENIU PUBLIC)**, CIF:9999999999999	
Act Normativ nr. 980, din 16/12/2015 emis de GUVERNUL ROMÂNIEI;		
B2	Intabulare, drept de ADMINISTRARE, dobandit prin Lege, cota actuala 1/1, cota initiala 1/1	A1, A1.1
	1) **MINISTERUL ENERGIEI**, CIF:33933936	
Act Administrativ nr. 9, din 07/10/2005 emis de MINISTERUL ECONOMIEI ȘI COMERȚULUI (ACT ADIȚIONAL NR.1/10.06.2008, ACT ADIȚIONAL NR.2/18.06.2015, ACT ADIȚIONAL NR.3/10.02.2016, ACT ADIȚIONAL NR. 4/10.03.2017,);		
B3	Intabulare, drept de CONCESIUNE, dobandit prin Lege, cota actuala 1/1, cota initiala 1/1	A1, A1.1
	1) **DISTRIBUTIE ENERGIE ELECTRICA ROMANIA SA**, CIF:14476722	

C. Partea III. SARCINI .

Inscrieri privind dezmembramintele dreptului de proprietate, drepturi reale de garanţie şi sarcini	Referinţe
NU SUNT	

Neutilizabil în circuitul civil

Anexa Nr. 1 La Partea I

Teren

Nr cadastral	Suprafaţa (mp)*	Observaţii / Referinţe
	1	

* Suprafaţa este determinată in planul de proiecţie Stereo 70.

DETALII LINIARE IMOBIL

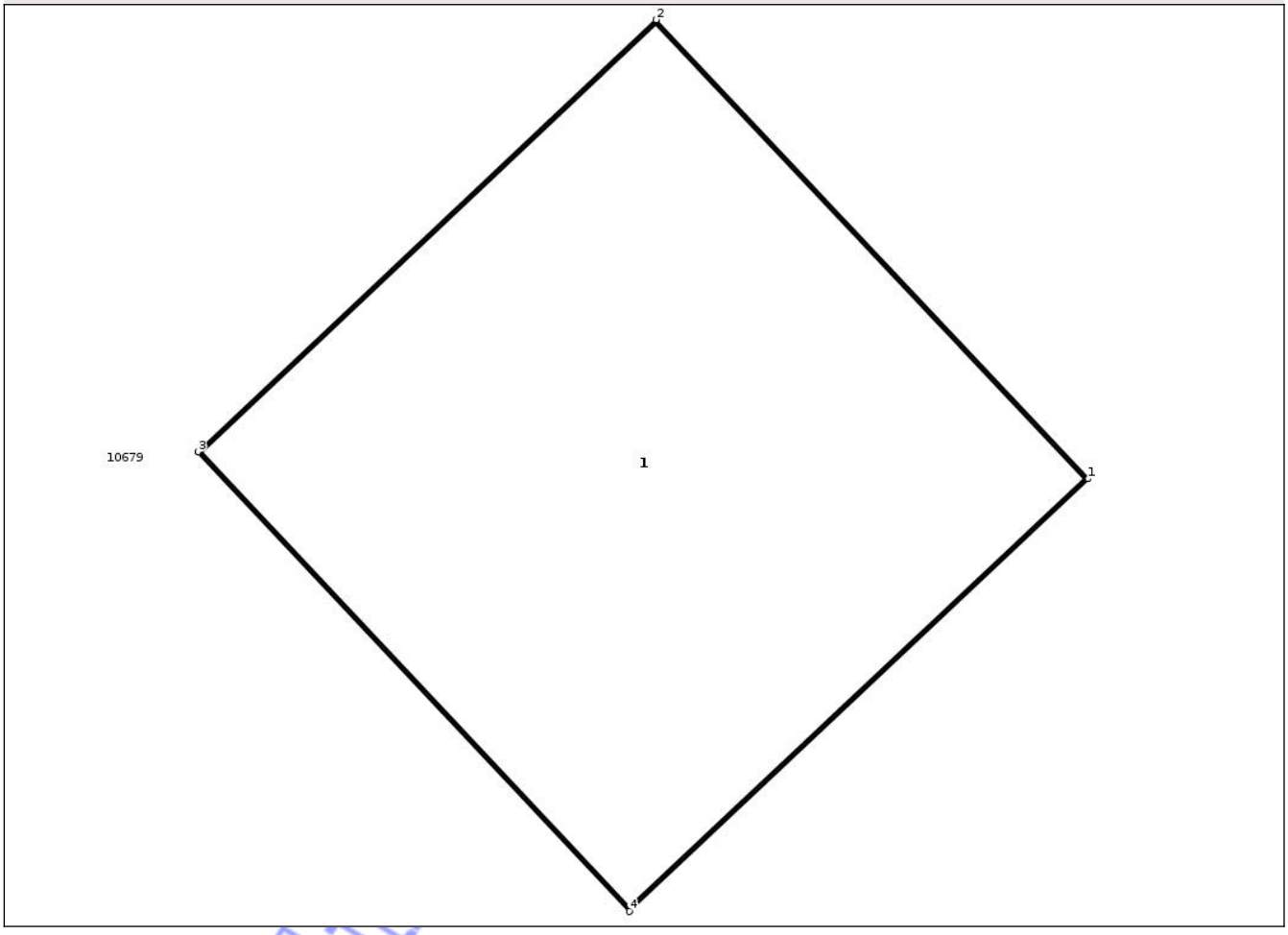

Date referitoare la teren

Crt	Categorie folosinţă	Intra vilan	Suprafaţa (mp)	Tarla	Parcelă	Nr. topo	Observaţii / Referinţe
1	curti constructii	NU	1	97	509/26/1	-	

Date referitoare la construcţii

Crt	Număr	Destinaţie construcţie	Supraf. (mp)	Situaţie juridică	Observaţii / Referinţe
A1.1		constructii industriale si edilitare	1	Cu acte	Nr. niveluri:1; S. construita la sol:1 mp; Stalp electric

Lungime Segmente

1) Valorile lungimilor segmentelor sunt obţinute din proiecţie în plan.

Punct început	X / Y	Punct sfârşit	X / Y	Lungime segment (** (m)
1	568.274,901 380.006,089	2	568.274,078 380.006,962	1.2
2	568.274,078 380.006,962	3	568.273,205 380.006,14	1.199
3	568.273,205 380.006,14	4	568.274,027 380.005,266	1.2

Document care conţine date cu caracter personal, protejat de prevederile Regulamentului (UE) nr. 679/2016 şi Legii 190/2018

Punct început	X / Y	Punct sfârşit	X / Y	Lungime segment (** (m)
4	568.274,027 380.005,266	1	568.274,901 380.006,089	1.201

** Lungimile segmentelor sunt determinate în planul de proiecţie Stereo 70 şi sunt rotunjite la 1 milimetru.
*** Distanţa dintre puncte este formată din segmente cumulate ce sunt mai mici decât valoarea 1 milimetru.

Neutilizabil in circuitul civil

DATE DESPRE IMOBILUL NR. 10645

Oficiul de Cadastru şi Publicitate Imobiliară PRAHOVA
Biroul de Cadastru şi Publicitate Imobiliară Ploieşti

A. Partea I. Descrierea imobilului

TEREN Extravilan

Adresa: Jud. Prahova

Nr. Crt	Nr cadastral Nr. topografic	Suprafaţa* (mp)	Observaţii / Referinţe
A1		1	Sector cadastral:67 Teren neimprejmuit;

Construcţii

Crt	Nr cadastral Nr. topografic	Adresa	Observaţii / Referinţe
A1.1		Jud. Prahova	Nr. niveluri:1; S. construita la sol:1 mp; Stalp electric

B. Partea II. Proprietari şi acte

Inscrieri privitoare la dreptul de proprietate şi alte drepturi reale		Referinţe
/		
Act Normativ nr. 123, din 10/07/2012 emis de PARLAMENTUL ROMÂNIEI (CONTRACT NR.9/ 07.10.2005, ACT ADIȚIONAL NR. 4/02.03.2017);		
B1	Intabulare, drept de PROPRIETATE, dobandit prin Lege, cota actuala 1/1, cota initiala 1/1	A1, A1.1
	1) **STATUL ROMÂN (DOMENIU PUBLIC)**, CIF:9999999999999	
Act Normativ nr. 980, din 16/12/2015 emis de GUVERNUL ROMÂNIEI;		
B2	Intabulare, drept de ADMINISTRARE, dobandit prin Lege, cota actuala 1/1, cota initiala 1/1	A1, A1.1
	1) **MINISTERUL ENERGIEI**, CIF:33933936	
Act Administrativ nr. 9, din 07/10/2005 emis de MINISTERUL ECONOMIEI ȘI COMERȚULUI (ACT ADIȚIONAL NR.1/10.06.2008, ACT ADIȚIONAL NR.2/18.06.2015, ACT ADIȚIONAL NR.3/10.02.2016, ACT ADIȚIONAL NR. 4/10.03.2017,);		
B3	Intabulare, drept de CONCESIUNE, dobandit prin Lege, cota actuala 1/1, cota initiala 1/1	A1, A1.1
	1) **DISTRIBUTIE ENERGIE ELECTRICA ROMANIA SA**, CIF:14476722	

C. Partea III. SARCINI .

Inscrieri privind dezmembramintele dreptului de proprietate, drepturi reale de garanţie şi sarcini	Referinţe
NU SUNT	

Neutilizabil în circuitul civil

Anexa Nr. 1 La Partea I

Teren

Nr cadastral	Suprafaţa (mp)*	Observaţii / Referinţe
	1	

* Suprafaţa este determinată in planul de proiecţie Stereo 70.

DETALII LINIARE IMOBIL

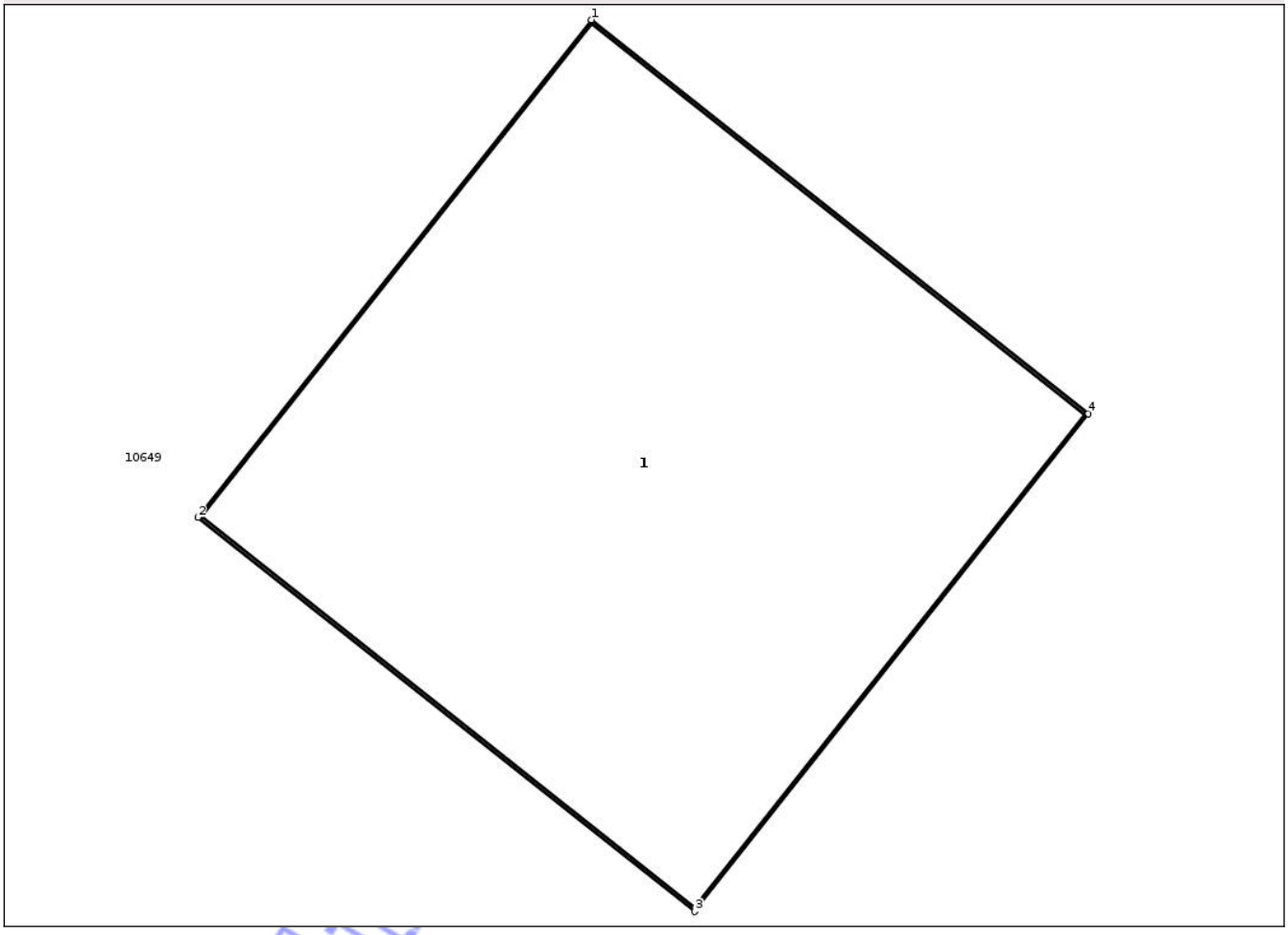

Date referitoare la teren

Crt	Categorie folosinţă	Intra vilan	Suprafaţa (mp)	Tarla	Parcelă	Nr. topo	Observaţii / Referinţe
1	curti constructii	NU	1	97	509/39 - 509/54/6	-	

Date referitoare la construcţii

Crt	Număr	Destinaţie construcţie	Supraf. (mp)	Situaţie juridică	Observaţii / Referinţe
A1.1		constructii industriale si edilitare	1	Cu acte	Nr. niveluri:1; S. construita la sol:1 mp; Stalp electric

Lungime Segmente

1) Valorile lungimilor segmentelor sunt obţinute din proiecţie în plan.

Punct început	X / Y	Punct sfârşit	X / Y	Lungime segment (** (m)
1	568.250,587 379.808,597	2	568.249,842 379.807,656	1.2
2	568.249,842 379.807,656	3	568.250,783 379.806,911	1.2
3	568.250,783 379.806,911	4	568.251,528 379.807,852	1.2

Document care conţine date cu caracter personal, protejat de prevederile Regulamentului (UE) nr. 679/2016 şi Legii 190/2018

Punct început	X / Y	Punct sfârşit	X / Y	Lungime segment (** (m)
4	568.251,528 379.807,852	1	568.250,587 379.808,597	1.2

** Lungimile segmentelor sunt determinate în planul de proiecţie Stereo 70 şi sunt rotunjite la 1 milimetru.
*** Distanţa dintre puncte este formată din segmente cumulate ce sunt mai mici decât valoarea 1 milimetru.

Neutilizabil in circuitul civil

DATE DESPRE IMOBILUL NR. 10646

Oficiul de Cadastru şi Publicitate Imobiliară PRAHOVA
Biroul de Cadastru şi Publicitate Imobiliară Ploieşti

A. Partea I. Descrierea imobilului

TEREN Extravilan

Adresa: Jud. Prahova

Nr. Crt	Nr cadastral Nr. topografic	Suprafaţa* (mp)	Observaţii / Referinţe
A1		1	Sector cadastral:67 Teren neimprejmuit;

Construcţii

Crt	Nr cadastral Nr. topografic	Adresa	Observaţii / Referinţe
A1.1		Jud. Prahova	Nr. niveluri:1; S. construita la sol:1 mp; Stalp electric

B. Partea II. Proprietari şi acte

Inscrieri privitoare la dreptul de proprietate şi alte drepturi reale		Referinţe
/		
Act Normativ nr. 123, din 10/07/2012 emis de PARLAMENTUL ROMÂNIEI (CONTRACT NR.9/ 07.10.2005, ACT ADIȚIONAL NR. 4/02.03.2017);		
B1	Intabulare, drept de PROPRIETATE, dobandit prin Lege, cota actuala 1/1, cota initiala 1/1	A1, A1.1
	1) **STATUL ROMÂN (DOMENIU PUBLIC)**, CIF:9999999999999	
Act Normativ nr. 980, din 16/12/2015 emis de GUVERNUL ROMÂNIEI;		
B2	Intabulare, drept de ADMINISTRARE, dobandit prin Lege, cota actuala 1/1, cota initiala 1/1	A1, A1.1
	1) **MINISTERUL ENERGIEI**, CIF:33933936	
Act Administrativ nr. 9, din 07/10/2005 emis de MINISTERUL ECONOMIEI ȘI COMERȚULUI (ACT ADIȚIONAL NR.1/10.06.2008, ACT ADIȚIONAL NR.2/18.06.2015, ACT ADIȚIONAL NR.3/10.02.2016, ACT ADIȚIONAL NR. 4/10.03.2017,);		
B3	Intabulare, drept de CONCESIUNE, dobandit prin Lege, cota actuala 1/1, cota initiala 1/1	A1, A1.1
	1) **DISTRIBUTIE ENERGIE ELECTRICA ROMANIA SA**, CIF:14476722	

C. Partea III. SARCINI .

Inscrieri privind dezmembramintele dreptului de proprietate, drepturi reale de garanţie şi sarcini	Referinţe
NU SUNT	

Neautorizat în circuitul civil

Anexa Nr. 1 La Partea I

Teren

Nr cadastral	Suprafaţa (mp)*	Observaţii / Referinţe
	1	

* Suprafaţa este determinată in planul de proiecţie Stereo 70.

DETALII LINIARE IMOBIL

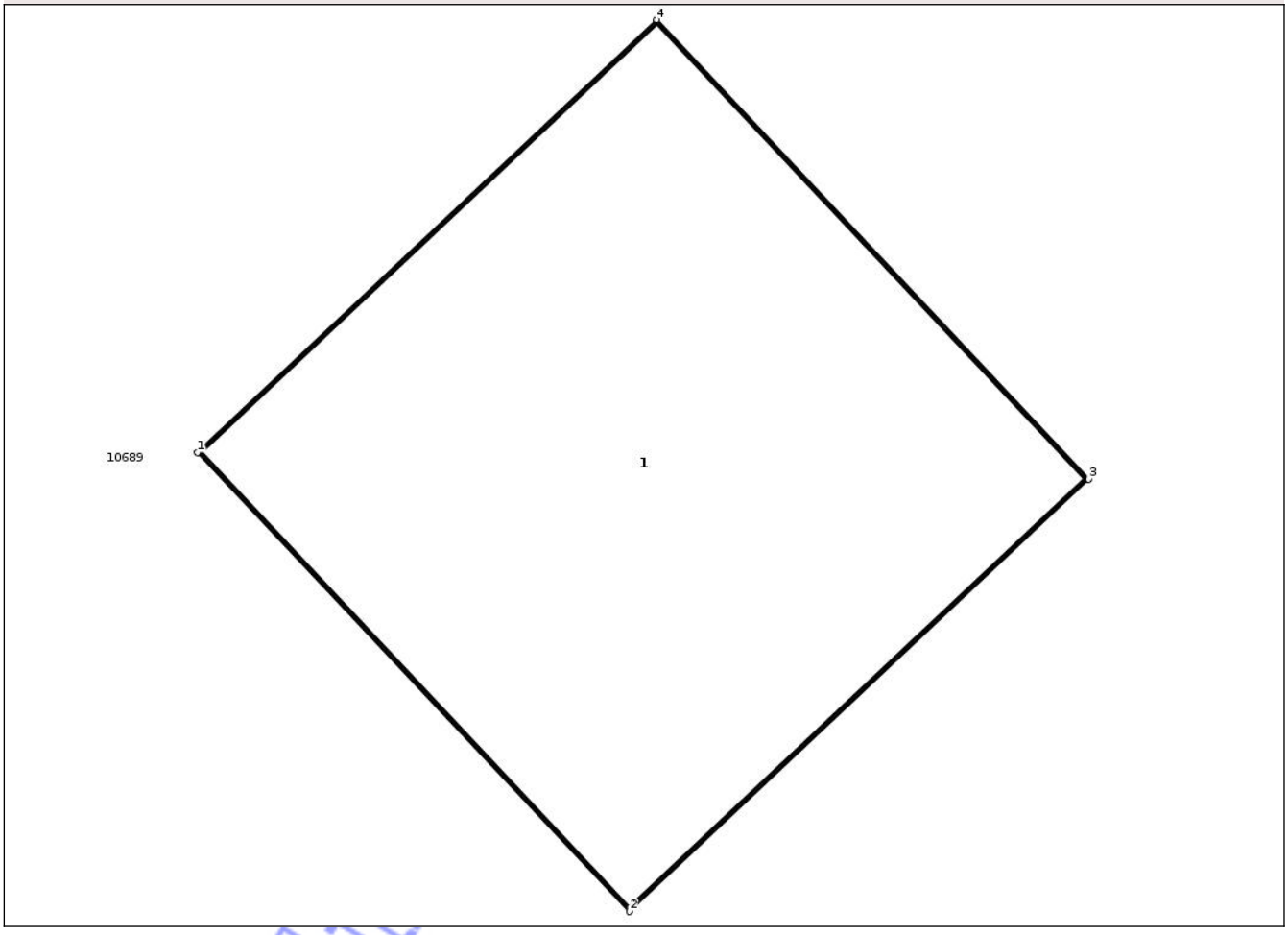

Date referitoare la teren

Crt	Categorie folosinţă	Intra vilan	Suprafaţa (mp)	Tarla	Parcelă	Nr. topo	Observaţii / Referinţe
1	curti constructii	NU	1	97	509/4	-	

Date referitoare la construcţii

Crt	Număr	Destinaţie construcţie	Supraf. (mp)	Situaţie juridică	Observaţii / Referinţe
A1.1		constructii industriale si edilitare	1	Cu acte	Nr. niveluri:1; S. construita la sol:1 mp; Stalp electric

Lungime Segmente
1) Valorile lungimilor segmentelor sunt obţinute din proiecţie în plan.

Punct început	X / Y	Punct sfârşit	X / Y	Lungime segment (** (m)
1	568.225,703 380.056,807	2	568.226,526 380.055,934	1.2
2	568.226,526 380.055,934	3	568.227,4 380.056,756	1.2
3	568.227,4 380.056,756	4	568.226,577 380.057,63	1.201

Document care conţine date cu caracter personal, protejat de prevederile Regulamentului (UE) nr. 679/2016 şi Legii 190/2018

Punct început	X / Y	Punct sfârşit	X / Y	Lungime segment (** (m)
4	568.226,577 380.057,63	1	568.225,703 380.056,807	1.201

** Lungimile segmentelor sunt determinate în planul de proiecţie Stereo 70 şi sunt rotunjite la 1 milimetru.
*** Distanţa dintre puncte este formată din segmente cumulate ce sunt mai mici decât valoarea 1 milimetru.

Neutilizabil in circuitul civil

DATE DESPRE IMOBILUL NR. 10647

Oficiul de Cadastru şi Publicitate Imobiliară PRAHOVA
Biroul de Cadastru şi Publicitate Imobiliară Ploieşti

A. Partea I. Descrierea imobilului

TEREN Extravilan

Adresa: Jud. Prahova

Nr. Crt	Nr cadastral Nr. topografic	Suprafaţa* (mp)	Observaţii / Referinţe
A1		1	Sector cadastral:67 Teren neimprejmuit;

Construcţii

Crt	Nr cadastral Nr. topografic	Adresa	Observaţii / Referinţe
A1.1		Jud. Prahova	Nr. niveluri:1; S. construita la sol:1 mp; Stalp electric

B. Partea II. Proprietari şi acte

Inscrieri privitoare la dreptul de proprietate şi alte drepturi reale		Referinţe
/		
Act Normativ nr. 123, din 10/07/2012 emis de PARLAMENTUL ROMÂNIEI (CONTRACT NR.9/ 07.10.2005, ACT ADIȚIONAL NR. 4/02.03.2017);		
B1	Intabulare, drept de PROPRIETATE, dobandit prin Lege, cota actuala 1/1, cota initiala 1/1	A1, A1.1
	1) **STATUL ROMÂN (DOMENIU PUBLIC)**, CIF:9999999999999	
Act Normativ nr. 980, din 16/12/2015 emis de GUVERNUL ROMÂNIEI;		
B2	Intabulare, drept de ADMINISTRARE, dobandit prin Lege, cota actuala 1/1, cota initiala 1/1	A1, A1.1
	1) **MINISTERUL ENERGIEI**, CIF:33933936	
Act Administrativ nr. 9, din 07/10/2005 emis de MINISTERUL ECONOMIEI ȘI COMERȚULUI (ACT ADIȚIONAL NR.1/10.06.2008, ACT ADIȚIONAL NR.2/18.06.2015, ACT ADIȚIONAL NR.3/10.02.2016, ACT ADIȚIONAL NR. 4/10.03.2017,);		
B3	Intabulare, drept de CONCESIUNE, dobandit prin Lege, cota actuala 1/1, cota initiala 1/1	A1, A1.1
	1) **DISTRIBUTIE ENERGIE ELECTRICA ROMANIA SA**, CIF:14476722	

C. Partea III. SARCINI .

Inscrieri privind dezmembramintele dreptului de proprietate, drepturi reale de garanţie şi sarcini	Referinţe
NU SUNT	

Neutilizabil în circuitul civil

Anexa Nr. 1 La Partea I

Teren

Nr cadastral	Suprafaţa (mp)*	Observaţii / Referinţe
	1	

* Suprafaţa este determinată in planul de proiecţie Stereo 70.

DETALII LINIARE IMOBIL

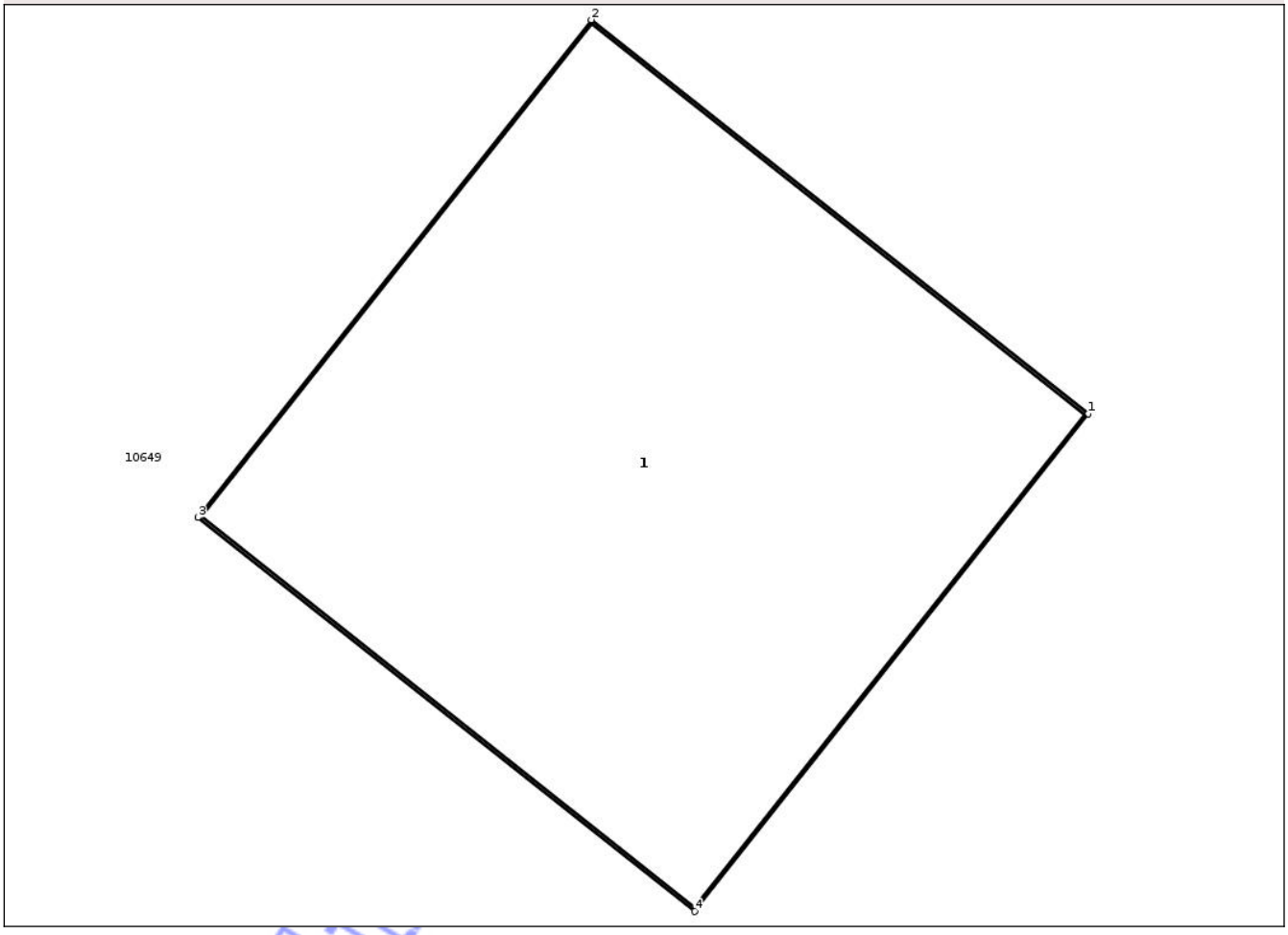

Date referitoare la teren

Crt	Categorie folosinţă	Intra vilan	Suprafaţa (mp)	Tarla	Parcelă	Nr. topo	Observaţii / Referinţe
1	curti constructii	NU	1	97	509/39 - 509/54/7	-	

Date referitoare la construcţii

Crt	Număr	Destinaţie construcţie	Supraf. (mp)	Situaţie juridică	Observaţii / Referinţe
A1.1		constructii industriale si edilitare	1	Cu acte	Nr. niveluri:1; S. construita la sol:1 mp; Stalp electric

Lungime Segmente
1) Valorile lungimilor segmentelor sunt obţinute din proiecţie în plan.

Punct început	X / Y	Punct sfârşit	X / Y	Lungime segment (** (m)
1	568.206,441 379.749,65	2	568.205,5 379.750,395	1.2
2	568.205,5 379.750,395	3	568.204,755 379.749,454	1.2
3	568.204,755 379.749,454	4	568.205,696 379.748,709	1.2

Document care conţine date cu caracter personal, protejat de prevederile Regulamentului (UE) nr. 679/2016 şi Legii 190/2018

Punct început	X / Y	Punct sfârşit	X / Y	Lungime segment (** (m)
4	568.205,696 379.748,709	1	568.206,441 379.749,65	1.2

** Lungimile segmentelor sunt determinate în planul de proiecţie Stereo 70 şi sunt rotunjite la 1 milimetru.
*** Distanţa dintre puncte este formată din segmente cumulate ce sunt mai mici decât valoarea 1 milimetru.

Neutilizabil in circuitul civil

DATE DESPRE IMOBILUL NR. 10648

Oficiul de Cadastru şi Publicitate Imobiliară PRAHOVA
Biroul de Cadastru şi Publicitate Imobiliară Ploieşti

A. Partea I. Descrierea imobilului

TEREN Extravilan

Adresa: Jud. Prahova

Nr. Crt	Nr cadastral Nr. topografic	Suprafaţa* (mp)	Observaţii / Referinţe
A1		1	Sector cadastral:67 Teren neimprejmuit;

Construcţii

Crt	Nr cadastral Nr. topografic	Adresa	Observaţii / Referinţe
A1.1		Jud. Prahova	Nr. niveluri:1; S. construita la sol:1 mp; Stalp electric

B. Partea II. Proprietari şi acte

Inscrieri privitoare la dreptul de proprietate şi alte drepturi reale		Referinţe
/		
Act Normativ nr. 123, din 10/07/2012 emis de PARLAMENTUL ROMÂNIEI (CONTRACT NR.9/ 07.10.2005, ACT ADIȚIONAL NR. 4/02.03.2017);		
B1	Intabulare, drept de PROPRIETATE, dobandit prin Lege, cota actuala 1/1, cota initiala 1/1	A1, A1.1
	1) **STATUL ROMÂN (DOMENIU PUBLIC)**, CIF:9999999999999	
Act Normativ nr. 980, din 16/12/2015 emis de GUVERNUL ROMÂNIEI;		
B2	Intabulare, drept de ADMINISTRARE, dobandit prin Lege, cota actuala 1/1, cota initiala 1/1	A1, A1.1
	1) **MINISTERUL ENERGIEI**, CIF:33933936	
Act Administrativ nr. 9, din 07/10/2005 emis de MINISTERUL ECONOMIEI ȘI COMERȚULUI (ACT ADIȚIONAL NR.1/10.06.2008, ACT ADIȚIONAL NR.2/18.06.2015, ACT ADIȚIONAL NR.3/10.02.2016, ACT ADIȚIONAL NR. 4/10.03.2017,);		
B3	Intabulare, drept de CONCESIUNE, dobandit prin Lege, cota actuala 1/1, cota initiala 1/1	A1, A1.1
	1) **DISTRIBUTIE ENERGIE ELECTRICA ROMANIA SA**, CIF:14476722	

C. Partea III. SARCINI .

Inscrieri privind dezmembramintele dreptului de proprietate, drepturi reale de garanţie şi sarcini	Referinţe
NU SUNT	

Neutilizabil în circuitul civil

Anexa Nr. 1 La Partea I

Teren

Nr cadastral	Suprafaţa (mp)*	Observaţii / Referinţe
	1	

* Suprafaţa este determinată in planul de proiecţie Stereo 70.

DETALII LINIARE IMOBIL

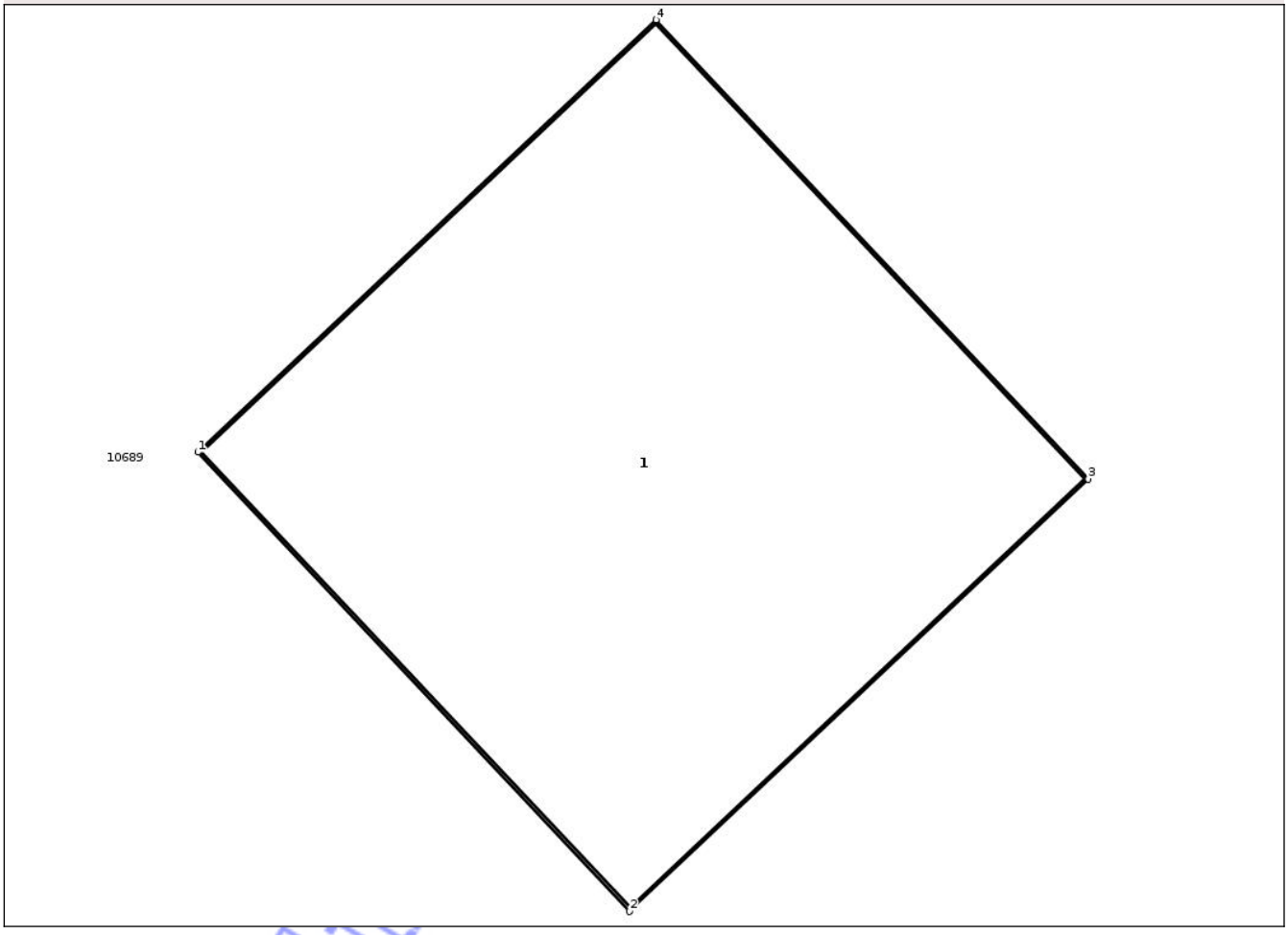

Date referitoare la teren

Crt	Categorie folosinţă	Intra vilan	Suprafaţa (mp)	Tarla	Parcelă	Nr. topo	Observaţii / Referinţe
1	curti constructii	NU	1	97	509/3	-	

Date referitoare la construcţii

Crt	Număr	Destinaţie construcţie	Supraf. (mp)	Situaţie juridică	Observaţii / Referinţe
A1.1		constructii industriale si edilitare	1	Cu acte	Nr. niveluri:1; S. construita la sol:1 mp; Stalp electric

Lungime Segmente
1) Valorile lungimilor segmentelor sunt obţinute din proiecţie în plan.

Punct început	X / Y	Punct sfârşit	X / Y	Lungime segment (** (m)
1	568.178,704 380.107,185	2	568.179,526 380.106,311	1.2
2	568.179,526 380.106,311	3	568.180,4 380.107,134	1.201
3	568.180,4 380.107,134	4	568.179,577 380.108,008	1.201

Document care conţine date cu caracter personal, protejat de prevederile Regulamentului (UE) nr. 679/2016 şi Legii 190/2018

Punct început	X / Y	Punct sfârşit	X / Y	Lungime segment (** (m)
4	568.179,577 380.108,008	1	568.178,704 380.107,185	1.2

** Lungimile segmentelor sunt determinate în planul de proiecţie Stereo 70 şi sunt rotunjite la 1 milimetru.
*** Distanţa dintre puncte este formată din segmente cumulate ce sunt mai mici decât valoarea 1 milimetru.

Neutilizabil in circuitul civil

DATE DESPRE IMOBILUL NR. 10649

Oficiul de Cadastru şi Publicitate Imobiliară PRAHOVA
Biroul de Cadastru şi Publicitate Imobiliară Ploieşti

A. Partea I. Descrierea imobilului

Nr. CF vechi:2963
Nr. cadastral vechi:10268

TEREN Extravilan

Adresa: Jud. Prahova

Nr. Crt	Nr cadastral Nr. topografic	Suprafaţa* (mp)	Observaţii / Referinţe
A1	20495	Din acte: 98.422 Masurata: 98.156	Sector cadastral:67 Teren neimprejmuit;

B. Partea II. Proprietari şi acte

Inscrieri privitoare la dreptul de proprietate şi alte drepturi reale		Referinţe
30468 / 19/06/2007		
Act Notarial nr. 3857, din 18/06/2007 emis de NP IVAN CONSTANTIN;		
B0	Se infiinteaza cartea funciară cu nr. 2963 a unitatii administrativ teritoriale Aricestii Rahtivani care cuprinde imobilul cu numar cadastral 10268 descris la PI/A+1 rezultat din alipirea urmatoarelor imobile: : imobilul cu numarul cadastral 10229 / cu numar cadastral hartie 1520 inscris in cartea funciara 1176 : imobilul cu numarul cadastral 10220 / cu numar cadastral hartie 682 inscris in cartea funciara 401 : imobilul cu numarul cadastral 10217 / cu numar cadastral hartie 683 inscris in cartea funciara 402 : imobilul cu numarul cadastral 10221 / cu numar cadastral hartie 684 inscris in cartea funciara 403 : imobilul cu numarul cadastral 10231 / cu numar cadastral hartie 687 inscris in cartea funciara 405 : imobilul cu numarul cadastral 10219 / cu numar cadastral hartie 710 inscris in cartea funciara 435 : imobilul cu numarul cadastral 10226 / cu numar cadastral hartie 723 inscris in cartea funciara 437 : imobilul cu numarul cadastral 10218 / cu numar cadastral hartie 827 inscris in cartea funciara 532 : imobilul cu numarul cadastral 10228 / cu numar cadastral hartie 824 inscris in cartea funciara 534 : imobilul cu numarul cadastral 10234 / cu numar cadastral hartie 826 inscris in cartea funciara 535 : imobilul cu numarul cadastral 10230 / cu numar cadastral hartie 743 inscris in cartea funciara 536 : imobilul cu numarul cadastral 10233 / cu numar cadastral hartie 919 inscris in cartea funciara 551 : imobilul cu numarul cadastral 10224 / cu numar cadastral hartie 930 inscris in cartea funciara 558 : imobilul cu numarul cadastral 10225 / cu numar cadastral hartie 920 inscris in cartea funciara 559 : imobilul cu numarul cadastral 10223 / cu numar cadastral hartie 931 inscris in cartea funciara 560 : imobilul cu numarul cadastral 10232 / cu numar cadastral hartie 918 inscris in cartea funciara 642 : imobilul cu numarul cadastral 10222 / cu numar cadastral hartie 1272 inscris in cartea funciara 903 : imobilul cu numarul cadastral 10227 / cu numar cadastral hartie 1357 inscris in cartea funciara 949	A1
B37	Intabulare, drept de PROPRIETATE, dobandit prin Conventie, cota actuala 1/1, cota initiala 1/1	A1
	1) **SC PONTIAC IMPROEX SRL**, CIF:9999999999999	
	OBSERVATII: (provenita din conversia CF 2963)	
65461 / 28/08/2014		
Act Administrativ nr. 4919, din 28/08/2014 emis de OCPI PRAHOVA;		
B38	se noteaza faptul ca imobilul se afla sub incidenta art.3 alin.(1) din Legea 17/2014	A1

Neautentificat. Uz strict civil.

C. Partea III. SARCINI .

Inscrieri privind dezmembramintele dreptului de proprietate, drepturi reale de garanţie şi sarcini	Referinţe
NU SUNT	

Neutilizabil in circuitul civil

Anexa Nr. 1 La Partea I

Teren

Nr cadastral	Suprafaţa (mp)*	Observaţii / Referinţe
20495	Din acte: 98.422 Masurata: 98.156	

* Suprafaţa este determinată in planul de proiecţie Stereo 70.

DETALII LINIARE IMOBIL

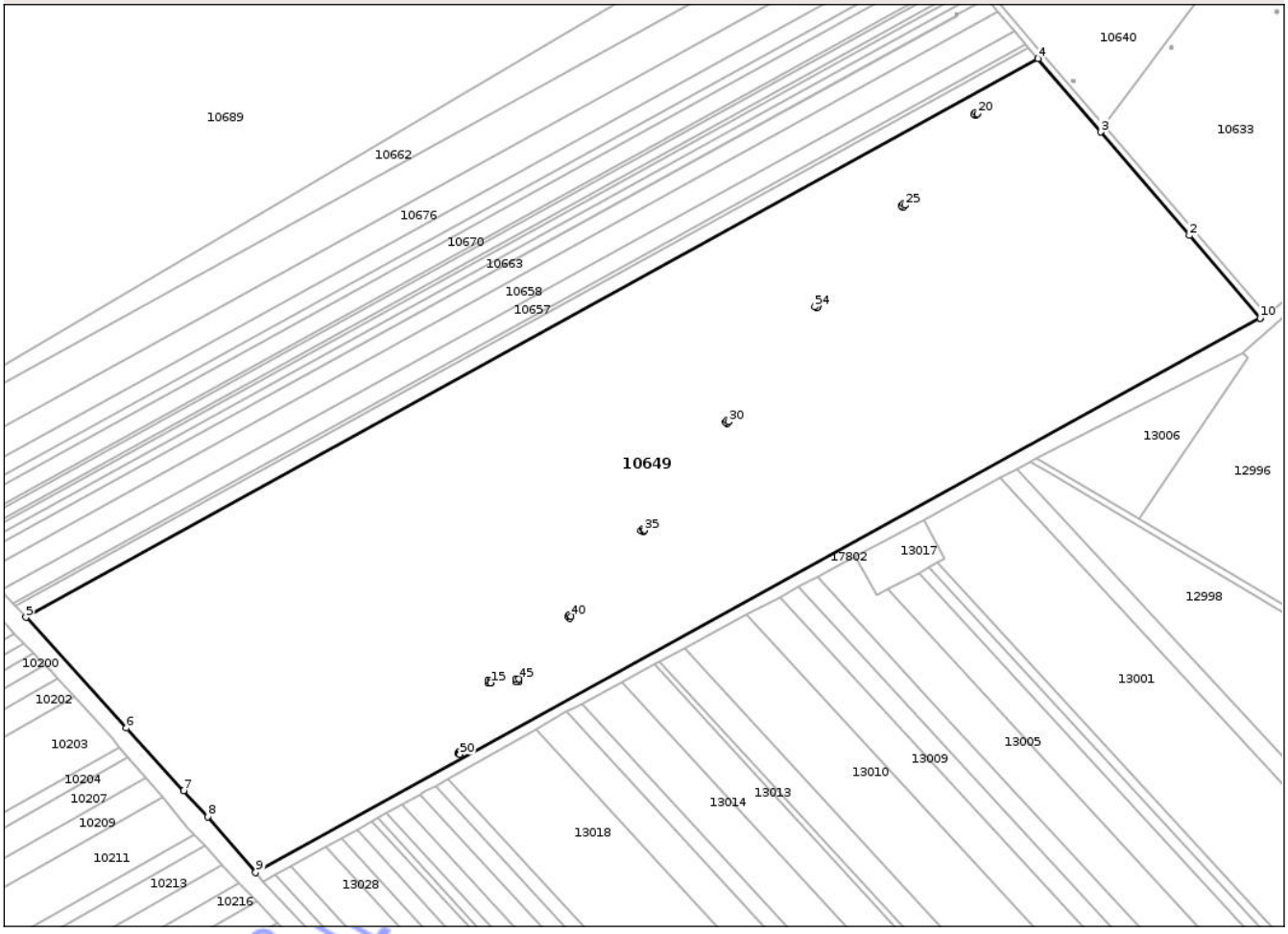

Date referitoare la teren

Crt	Categorie folosinţă	Intra vilan	Suprafaţa (mp)	Tarla	Parcelă	Nr. topo	Observaţii / Referinţe
1	arabil	NU	98.156	97	509/39 - 509/54	-	

Lungime Segmente

1) Valorile lungimilor segmentelor sunt obţinute din proiecţie în plan.

Punct început	X / Y	Punct sfârşit	X / Y	Lungime segment
1	568.474,975 379.801,827	2	568.439,146 379.843,632	55.058
4	568.362,685 379.932,841	5	567.851,258 379.650,857	584.014
7	567.931,017 379.563,462	8	567.943,085 379.550,282	17.87
10	568.474,975 379.801,827	11	568.086,135 379.617,835	430.174
13	568.084,689 379.619,219	14	568.086,109 379.619,245	1.42

Punct început	X / Y	Punct sfârşit	X / Y	Lungime segment
2	568.439,146 379.843,632	3	568.394,412 379.895,825	68.74
5	567.851,258 379.650,857	6	567.902,074 379.595,07	75.462
8	567.943,085 379.550,282	9	567.967,39 379.522,17	37.162
11	568.086,135 379.617,835	12	568.084,715 379.617,809	1.42
14	568.086,109 379.619,245	15	568.086,135 379.617,835	1.41

Punct început	X / Y	Punct sfârşit	X / Y	Lungime segment
3	568.394,412 379.895,825	4	568.362,685 379.932,841	48.752
6	567.902,074 379.595,07	7	567.931,017 379.563,462	42.857
9	567.967,39 379.522,17	10	568.474,975 379.801,827	579.526
12	568.084,715 379.617,809	13	568.084,689 379.619,219	1.41
15	568.086,135 379.617,835	16	568.332,016 379.905,031	378.073

Document care conţine date cu caracter personal, protejat de prevederile Regulamentului (UE) nr. 679/2016 şi Legii 190/2018

Punct început	X / Y	Punct sfârşit	X / Y	Lungime segment
16	568.332,016 379.905,031	17	568.331,27 379.904,09	1.201
17	568.331,27 379.904,09	18	568.330,33 379.904,835	1.199
18	568.330,33 379.904,835	19	568.331,075 379.905,776	1.2
19	568.331,075 379.905,776	20	568.332,016 379.905,031	1.2
20	568.332,016 379.905,031	21	568.295,427 379.858,836	58.93
21	568.295,427 379.858,836	22	568.294,681 379.857,896	1.2
22	568.294,681 379.857,896	23	568.293,741 379.858,641	1.199
23	568.293,741 379.858,641	24	568.294,486 379.859,581	1.199
24	568.294,486 379.859,581	25	568.295,427 379.858,836	1.2
25	568.295,427 379.858,836	26	568.206,441 379.749,65	140.855
26	568.206,441 379.749,65	27	568.205,696 379.748,709	1.2
27	568.205,696 379.748,709	28	568.204,755 379.749,454	1.2
28	568.204,755 379.749,454	29	568.205,5 379.750,395	1.2
29	568.205,5 379.750,395	30	568.206,441 379.749,65	1.2
30	568.206,441 379.749,65	31	568.163,862 379.694,878	69.375
31	568.163,862 379.694,878	32	568.163,117 379.693,938	1.199
32	568.163,117 379.693,938	33	568.162,176 379.694,683	1.2
33	568.162,176 379.694,683	34	568.162,921 379.695,623	1.199
34	568.162,921 379.695,623	35	568.163,862 379.694,878	1.2
35	568.163,862 379.694,878	36	568.126,653 379.651,454	57.185
36	568.126,653 379.651,454	37	568.125,907 379.650,514	1.2
37	568.125,907 379.650,514	38	568.124,967 379.651,259	1.199
38	568.124,967 379.651,259	39	568.125,712 379.652,2	1.2
39	568.125,712 379.652,2	40	568.126,653 379.651,454	1.201
40	568.126,653 379.651,454	41	568.100,383 379.619,761	41.165
41	568.100,383 379.619,761	42	568.100,409 379.618,351	1.41
42	568.100,409 379.618,351	43	568.098,989 379.618,325	1.42
43	568.098,989 379.618,325	44	568.098,963 379.619,735	1.41
44	568.098,963 379.619,735	45	568.100,383 379.619,761	1.42
45	568.100,383 379.619,761	46	568.070,463 379.581,545	48.535
46	568.070,463 379.581,545	47	568.069,522 379.582,29	1.2
47	568.069,522 379.582,29	48	568.070,268 379.583,231	1.201
48	568.070,268 379.583,231	49	568.071,208 379.582,486	1.199
49	568.071,208 379.582,486	50	568.070,463 379.581,545	1.2
50	568.070,463 379.581,545	51	568.250,587 379.808,597	289.823
51	568.250,587 379.808,597	52	568.251,528 379.807,852	1.2
52	568.251,528 379.807,852	53	568.250,783 379.806,911	1.2
53	568.250,783 379.806,911	54	568.249,842 379.807,656	1.2
54	568.249,842 379.807,656	1	568.250,587 379.808,597	1.2

**** Lungimile segmentelor sunt determinate în planul de proiecţie Stereo 70 şi sunt rotunjite la 1 milimetru.**
***** Distanţa dintre puncte este formată din segmente cumulate ce sunt mai mici decât valoarea 1 milimetru.**

Neutilizabil în circuitul civil

DATE DESPRE IMOBILUL NR. 10650

Oficiul de Cadastru şi Publicitate Imobiliară PRAHOVA
Biroul de Cadastru şi Publicitate Imobiliară Ploieşti

A. Partea I. Descrierea imobilului

TEREN Extravilan

Adresa: Jud. Prahova

Nr. Crt	Nr cadastral Nr. topografic	Suprafaţa* (mp)	Observaţii / Referinţe
A1		1	Sector cadastral:67 Teren neimprejmuit;

Construcţii

Crt	Nr cadastral Nr. topografic	Adresa	Observaţii / Referinţe
A1.1		Jud. Prahova	Nr. niveluri:1; S. construita la sol:1 mp; Stalp electric

B. Partea II. Proprietari şi acte

Inscrieri privitoare la dreptul de proprietate şi alte drepturi reale		Referinţe
/		
Act Normativ nr. 123, din 10/07/2012 emis de PARLAMENTUL ROMÂNIEI (CONTRACT NR.9/ 07.10.2005, ACT ADIȚIONAL NR. 4/02.03.2017);		
B1	Intabulare, drept de PROPRIETATE, dobandit prin Lege, cota actuala 1/1, cota initiala 1/1	A1, A1.1
	1) **STATUL ROMÂN (DOMENIU PUBLIC)**, CIF:9999999999999	
Act Normativ nr. 980, din 16/12/2015 emis de GUVERNUL ROMÂNIEI;		
B2	Intabulare, drept de ADMINISTRARE, dobandit prin Lege, cota actuala 1/1, cota initiala 1/1	A1, A1.1
	1) **MINISTERUL ENERGIEI**, CIF:33933936	
Act Administrativ nr. 9, din 07/10/2005 emis de MINISTERUL ECONOMIEI ȘI COMERȚULUI (ACT ADIȚIONAL NR.1/10.06.2008, ACT ADIȚIONAL NR.2/18.06.2015, ACT ADIȚIONAL NR.3/10.02.2016, ACT ADIȚIONAL NR. 4/10.03.2017,);		
B3	Intabulare, drept de CONCESIUNE, dobandit prin Lege, cota actuala 1/1, cota initiala 1/1	A1, A1.1
	1) **DISTRIBUTIE ENERGIE ELECTRICA ROMANIA SA**, CIF:14476722	

C. Partea III. SARCINI .

Inscrieri privind dezmembramintele dreptului de proprietate, drepturi reale de garanţie şi sarcini	Referinţe
NU SUNT	

Neutilizabil în circuitul civil

Anexa Nr. 1 La Partea I

Teren

Nr cadastral	Suprafaţa (mp)*	Observaţii / Referinţe
	1	

* Suprafaţa este determinată in planul de proiecţie Stereo 70.

DETALII LINIARE IMOBIL

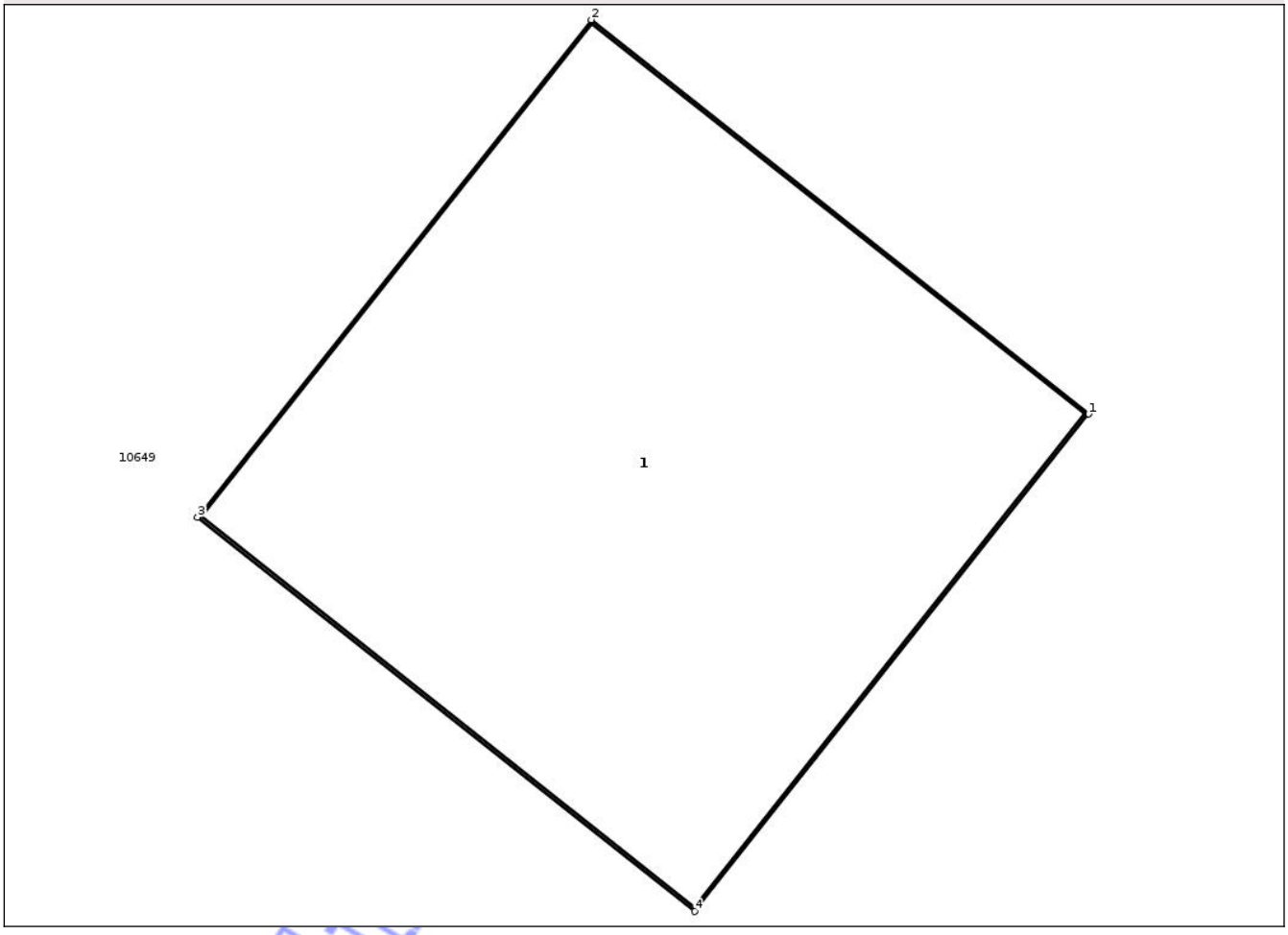

Date referitoare la teren

Crt	Categorie folosinţă	Intra vilan	Suprafaţa (mp)	Tarla	Parcelă	Nr. topo	Observaţii / Referinţe
1	curti constructii	NU	1	97	509/39 - 509/54/8	-	

Date referitoare la construcţii

Crt	Număr	Destinaţie construcţie	Supraf. (mp)	Situaţie juridică	Observaţii / Referinţe
A1.1		constructii industriale si edilitare	1	Cu acte	Nr. niveluri:1; S. construita la sol:1 mp; Stalp electric

Lungime Segmente
1) Valorile lungimilor segmentelor sunt obţinute din proiecţie în plan.

Punct început	X / Y	Punct sfârşit	X / Y	Lungime segment (** (m)
1	568.163,862 379.694,878	2	568.162,921 379.695,623	1.2
2	568.162,921 379.695,623	3	568.162,176 379.694,683	1.199
3	568.162,176 379.694,683	4	568.163,117 379.693,938	1.2

Document care conţine date cu caracter personal, protejat de prevederile Regulamentului (UE) nr. 679/2016 şi Legii 190/2018

Punct început	X / Y	Punct sfârşit	X / Y	Lungime segment (** (m)
4	568.163,117 379.693,938	1	568.163,862 379.694,878	1.199

** Lungimile segmentelor sunt determinate în planul de proiecţie Stereo 70 şi sunt rotunjite la 1 milimetru.
*** Distanţa dintre puncte este formată din segmente cumulate ce sunt mai mici decât valoarea 1 milimetru.

Neutilizabil in circuitul civil

DATE DESPRE IMOBILUL NR. 10651

Oficiul de Cadastru şi Publicitate Imobiliară PRAHOVA
Biroul de Cadastru şi Publicitate Imobiliară Ploieşti

A. Partea I. Descrierea imobilului

TEREN Extravilan

Adresa: Jud. Prahova

Nr. Crt	Nr cadastral Nr. topografic	Suprafaţa* (mp)	Observaţii / Referinţe
A1		1	Sector cadastral:67 Teren neimprejmuit;

Construcţii

Crt	Nr cadastral Nr. topografic	Adresa	Observaţii / Referinţe
A1.1		Jud. Prahova	Nr. niveluri:1; S. construita la sol:1 mp; Stalp electric

B. Partea II. Proprietari şi acte

Inscrieri privitoare la dreptul de proprietate şi alte drepturi reale		Referinţe
/		
Act Normativ nr. 123, din 10/07/2012 emis de PARLAMENTUL ROMÂNIEI (CONTRACT NR.9/ 07.10.2005, ACT ADIȚIONAL NR. 4/02.03.2017);		
B1	Intabulare, drept de PROPRIETATE, dobandit prin Lege, cota actuala 1/1, cota initiala 1/1	A1, A1.1
	1) **STATUL ROMÂN (DOMENIU PUBLIC)**, CIF:9999999999999	
Act Normativ nr. 980, din 16/12/2015 emis de GUVERNUL ROMÂNIEI;		
B2	Intabulare, drept de ADMINISTRARE, dobandit prin Lege, cota actuala 1/1, cota initiala 1/1	A1, A1.1
	1) **MINISTERUL ENERGIEI**, CIF:33933936	
Act Administrativ nr. 9, din 07/10/2005 emis de MINISTERUL ECONOMIEI ȘI COMERȚULUI (ACT ADIȚIONAL NR.1/10.06.2008, ACT ADIȚIONAL NR.2/18.06.2015, ACT ADIȚIONAL NR.3/10.02.2016, ACT ADIȚIONAL NR. 4/10.03.2017,);		
B3	Intabulare, drept de CONCESIUNE, dobandit prin Lege, cota actuala 1/1, cota initiala 1/1	A1, A1.1
	1) **DISTRIBUTIE ENERGIE ELECTRICA ROMANIA SA**, CIF:14476722	

C. Partea III. SARCINI .

Inscrieri privind dezmembramintele dreptului de proprietate, drepturi reale de garanţie şi sarcini	Referinţe
NU SUNT	

Neutilizabil în circuitul civil

Anexa Nr. 1 La Partea I

Teren

Nr cadastral	Suprafaţa (mp)*	Observaţii / Referinţe
	1	

* Suprafaţa este determinată in planul de proiecţie Stereo 70.

DETALII LINIARE IMOBIL

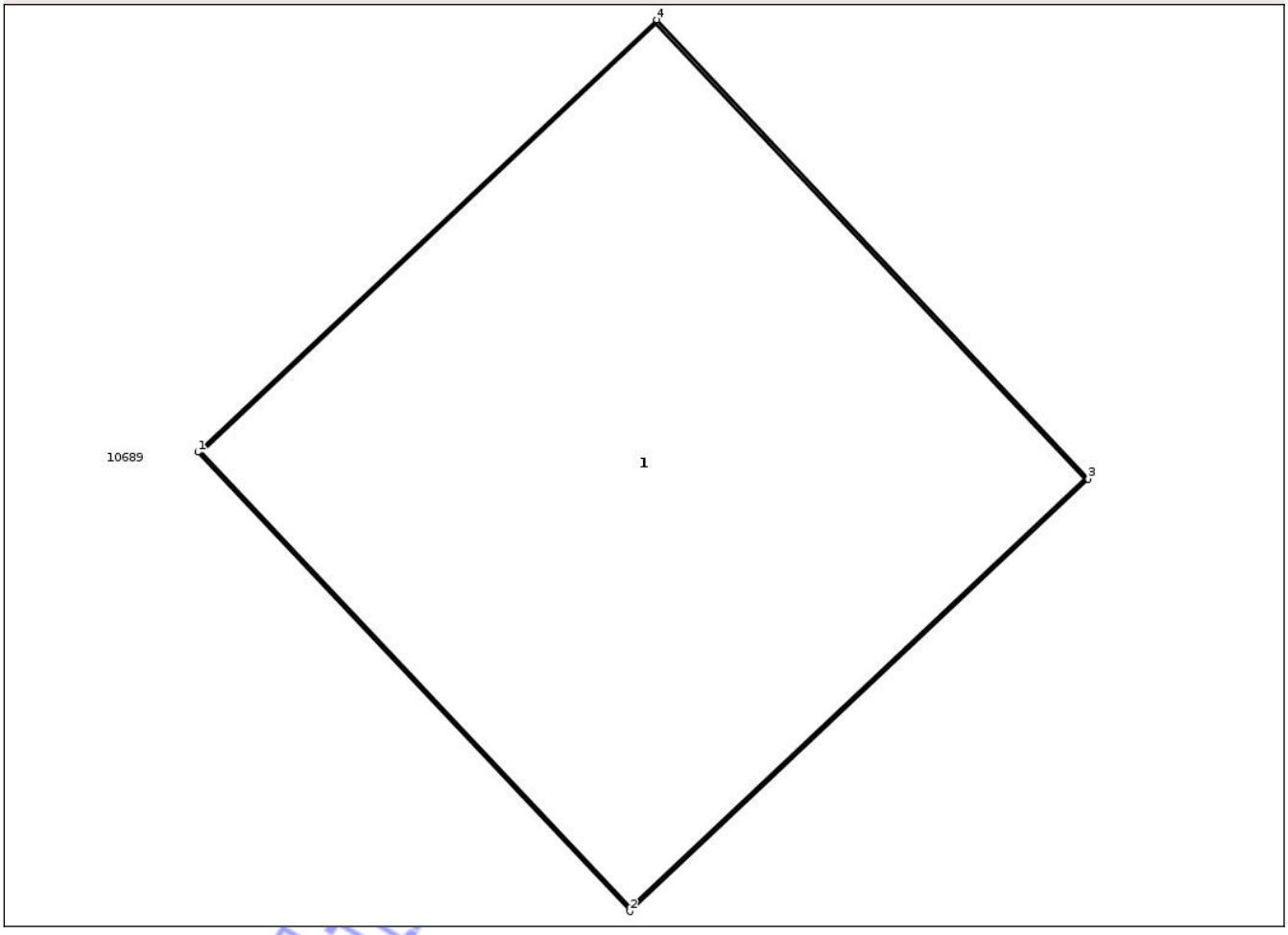

Date referitoare la teren

Crt	Categorie folosinţă	Intra vilan	Suprafaţa (mp)	Tarla	Parcelă	Nr. topo	Observaţii / Referinţe
1	curti constructii	NU	1	97	509/2	-	

Date referitoare la construcţii

Crt	Număr	Destinaţie construcţie	Supraf. (mp)	Situaţie juridică	Observaţii / Referinţe
A1.1		constructii industriale si edilitare	1	Cu acte	Nr. niveluri:1; S. construita la sol:1 mp; Stalp electric

Lungime Segmente

1) Valorile lungimilor segmentelor sunt obţinute din proiecţie în plan.

Punct început	X / Y	Punct sfârşit	X / Y	Lungime segment (** (m)
1	568.131,361 380.157,932	2	568.132,184 380.157,058	1.201
2	568.132,184 380.157,058	3	568.133,057 380.157,881	1.2
3	568.133,057 380.157,881	4	568.132,235 380.158,755	1.2

Document care conţine date cu caracter personal, protejat de prevederile Regulamentului (UE) nr. 679/2016 şi Legii 190/2018

Punct început	X / Y	Punct sfârşit	X / Y	Lungime segment (** (m)
4	568.132,235 380.158,755	1	568.131,361 380.157,932	1.201

** Lungimile segmentelor sunt determinate în planul de proiecţie Stereo 70 şi sunt rotunjite la 1 milimetru.
*** Distanţa dintre puncte este formată din segmente cumulate ce sunt mai mici decât valoarea 1 milimetru.

Neutilizabil in circuitul civil

DATE DESPRE IMOBILUL NR. 10652

Oficiul de Cadastru şi Publicitate Imobiliară PRAHOVA
Biroul de Cadastru şi Publicitate Imobiliară Ploieşti

A. Partea I. Descrierea imobilului

TEREN Extravilan

Adresa: Jud. Prahova

Nr. Crt	Nr cadastral Nr. topografic	Suprafaţa* (mp)	Observaţii / Referinţe
A1		1	Sector cadastral:67 Teren neimprejmuit;

Construcţii

Crt	Nr cadastral Nr. topografic	Adresa	Observaţii / Referinţe
A1.1		Jud. Prahova	Nr. niveluri:1; S. construita la sol:1 mp; Stalp electric

B. Partea II. Proprietari şi acte

Inscrieri privitoare la dreptul de proprietate şi alte drepturi reale		Referinţe
/		
Act Normativ nr. 123, din 10/07/2012 emis de PARLAMENTUL ROMÂNIEI (CONTRACT NR.9/ 07.10.2005, ACT ADIȚIONAL NR. 4/02.03.2017);		
B1	Intabulare, drept de PROPRIETATE, dobandit prin Lege, cota actuala 1/1, cota initiala 1/1	A1, A1.1
	1) **STATUL ROMÂN (DOMENIU PUBLIC)**, CIF:9999999999999	
Act Normativ nr. 980, din 16/12/2015 emis de GUVERNUL ROMÂNIEI;		
B2	Intabulare, drept de ADMINISTRARE, dobandit prin Lege, cota actuala 1/1, cota initiala 1/1	A1, A1.1
	1) **MINISTERUL ENERGIEI**, CIF:33933936	
Act Administrativ nr. 9, din 07/10/2005 emis de MINISTERUL ECONOMIEI ȘI COMERȚULUI (ACT ADIȚIONAL NR.1/10.06.2008, ACT ADIȚIONAL NR.2/18.06.2015, ACT ADIȚIONAL NR.3/10.02.2016, ACT ADIȚIONAL NR. 4/10.03.2017,);		
B3	Intabulare, drept de CONCESIUNE, dobandit prin Lege, cota actuala 1/1, cota initiala 1/1	A1, A1.1
	1) **DISTRIBUTIE ENERGIE ELECTRICA ROMANIA SA**, CIF:14476722	

C. Partea III. SARCINI .

Inscrieri privind dezmembramintele dreptului de proprietate, drepturi reale de garanţie şi sarcini	Referinţe
NU SUNT	

Neutilizabil în circuitul civil

Anexa Nr. 1 La Partea I

Teren

Nr cadastral	Suprafaţa (mp)*	Observaţii / Referinţe
	1	

* Suprafaţa este determinată in planul de proiecţie Stereo 70.

DETALII LINIARE IMOBIL

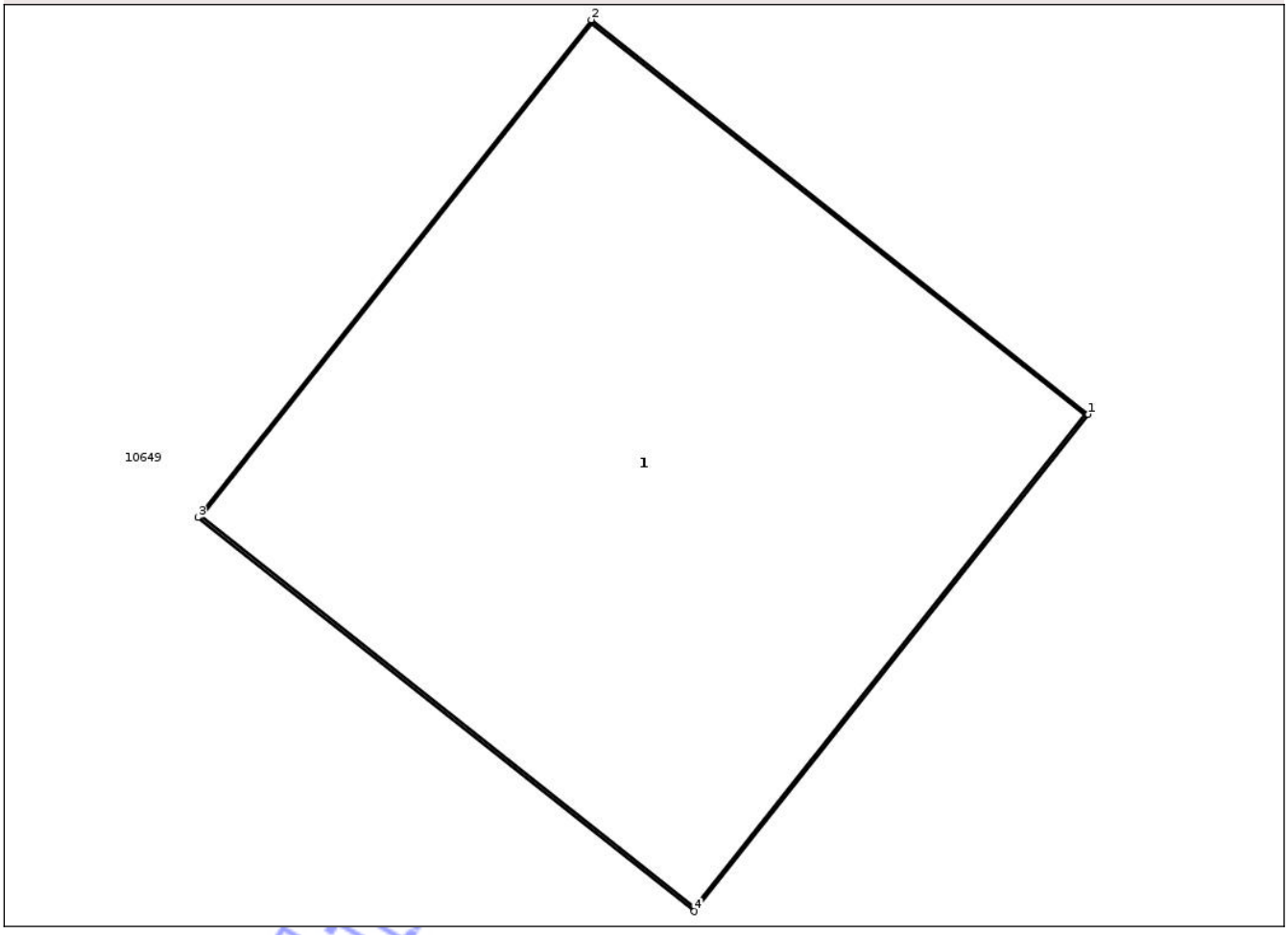

Date referitoare la teren

Crt	Categorie folosinţă	Intra vilan	Suprafaţa (mp)	Tarla	Parcelă	Nr. topo	Observaţii / Referinţe
1	curti constructii	NU	1	97	509/39 - 509/54/9	-	

Date referitoare la construcţii

Crt	Număr	Destinaţie construcţie	Supraf. (mp)	Situaţie juridică	Observaţii / Referinţe
A1.1		constructii industriale si edilitare	1	Cu acte	Nr. niveluri:1; S. construita la sol:1 mp; Stalp electric

Lungime Segmente

1) Valorile lungimilor segmentelor sunt obţinute din proiecţie în plan.

Punct început	X / Y	Punct sfârşit	X / Y	Lungime segment (** (m)
1	568.126,653 379.651,454	2	568.125,712 379.652,2	1.201
2	568.125,712 379.652,2	3	568.124,967 379.651,259	1.2
3	568.124,967 379.651,259	4	568.125,907 379.650,514	1.199

Document care conţine date cu caracter personal, protejat de prevederile Regulamentului (UE) nr. 679/2016 şi Legii 190/2018

Punct început	X / Y	Punct sfârşit	X / Y	Lungime segment (** (m)
4	568.125,907 379.650,514	1	568.126,653 379.651,454	1.2

** Lungimile segmentelor sunt determinate în planul de proiecţie Stereo 70 şi sunt rotunjite la 1 milimetru.
*** Distanţa dintre puncte este formată din segmente cumulate ce sunt mai mici decât valoarea 1 milimetru.

Neutilizabil in circuitul civil

DATE DESPRE IMOBILUL NR. 10653

Oficiul de Cadastru şi Publicitate Imobiliară PRAHOVA
Biroul de Cadastru şi Publicitate Imobiliară Ploieşti

A. Partea I. Descrierea imobilului

TEREN Extravilan

Adresa: Jud. Prahova, T97 A497

Nr. Crt	Nr cadastral Nr. topografic	Suprafaţa* (mp)	Observaţii / Referinţe
A1	26522	11.768	Sector cadastral:67 Teren neimprejmuit;

B. Partea II. Proprietari şi acte

Inscrieri privitoare la dreptul de proprietate şi alte drepturi reale		Referinţe
158689 / 13/12/2022		
Act Notarial nr. 3552, din 12/12/2022 emis de Lupu Maria Luiza (lotizare + extras);		
B1	Se infiinteaza cartea funciara 26522 a imobilului cu numarul cadastral 26522 / UAT Aricestii Rahtivani, rezultat din dezmembrarea imobilului cu numarul cadastral 26491 inscris in cartea funciara 26491;	A1
Act Administrativ nr. 12, din 21/01/2009 emis de Institutia Prefectului (act administrativ nr 6356/2998 din 10.10.2022, emis de Comuna Aricestii Rahtivani);		
B2	Intabulare, drept de PROPRIETATE(domeniul privat), dobandit prin Lege, cota actuala 1/1, cota initiala 1/1	A1
	1) **COMUNA ARICESTII RAHTIVANI**, CIF:2842927	
	OBSERVATII: pozitie transcrisa din CF 26491/Aricestii Rahtivani, inscrisa prin incheierea nr. 131008 din 14/10/2022;	
B3	se noteaza faptul ca imobilul se afla sub incidenta art.3 (alin.1) din Legea nr.17/2014	A1
	OBSERVATII: pozitie transcrisa din CF 26491/Aricestii Rahtivani, inscrisa prin incheierea nr. 131008 din 14/10/2022;	

C. Partea III. SARCINI .

Inscrieri privind dezmembramintele dreptului de proprietate, drepturi reale de garanţie şi sarcini	Referinţe
NU SUNT	

Neutilizabil în circuitul civil

Anexa Nr. 1 La Partea I

Teren

Nr cadastral	Suprafaţa (mp)*	Observaţii / Referinţe
26522	11.768	

* Suprafaţa este determinată in planul de proiecţie Stereo 70.

DETALII LINIARE IMOBIL

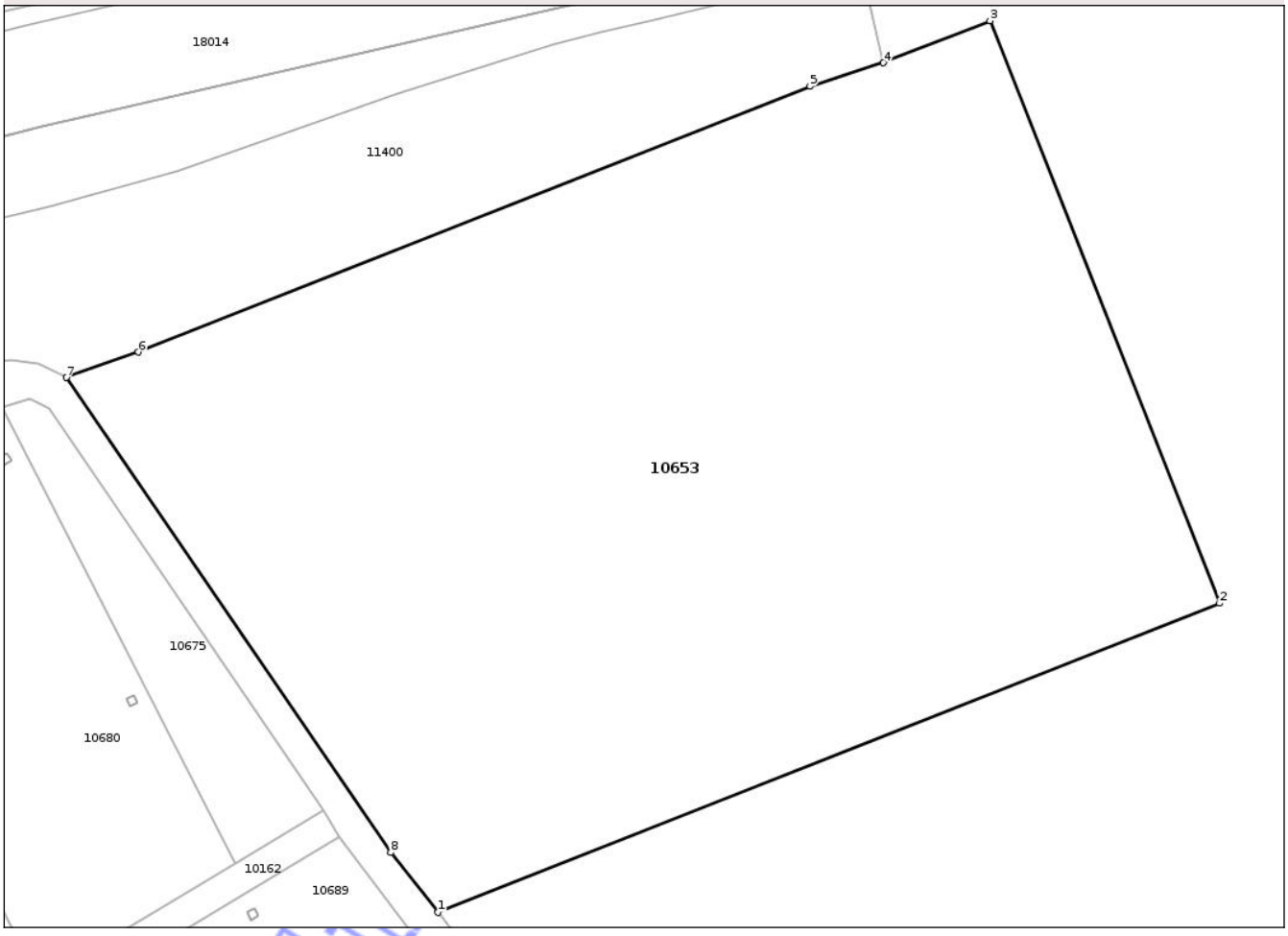

Date referitoare la teren

Crt	Categorie folosinţă	Intra vilan	Suprafaţa (mp)	Tarla	Parcelă	Nr. topo	Observaţii / Referinţe
1	arabil	NU	11.768	97	497	-	

Lungime Segmente
1) Valorile lungimilor segmentelor sunt obţinute din proiecţie în plan.

Punct început	X / Y	Punct sfârşit	X / Y	Lungime segment (** (m)
1	568.091,685 380.239,228	2	568.203,304 380.283,287	120.0
2	568.203,304 380.283,287	3	568.170,522 380.366,337	89.286
3	568.170,522 380.366,337	4	568.155,322 380.360,337	16.341
4	568.155,322 380.360,337	5	568.144,843 380.356,969	11.007
5	568.144,843 380.356,969	6	568.048,911 380.319,102	103.135

Document care conţine date cu caracter personal, protejat de prevederile Regulamentului (UE) nr. 679/2016 şi Legii 190/2018

Punct început	X / Y	Punct sfârşit	X / Y	Lungime segment (** (m)
6	568.048,911 380.319,102	7	568.038,709 380.315,482	10.825
7	568.038,709 380.315,482	8	568.084,994 380.247,79	82.003
8	568.084,994 380.247,79	1	568.091,685 380.239,228	10.866

**** Lungimile segmentelor sunt determinate în planul de proiecţie Stereo 70 şi sunt rotunjite la 1 milimetru.**
***** Distanţa dintre puncte este formată din segmente cumulate ce sunt mai mici decât valoarea 1 milimetru.**

Neutilizabil in circuitul civil

DATE DESPRE IMOBILUL NR. 10654

Oficiul de Cadastru şi Publicitate Imobiliară PRAHOVA
Biroul de Cadastru şi Publicitate Imobiliară Ploieşti

A. Partea I. Descrierea imobilului

Nr. CF vechi:406
Nr. cadastral vechi:688

TEREN Extravilan

Adresa: Jud. Prahova

Nr. Crt	Nr cadastral Nr. topografic	Suprafaţa* (mp)	Observaţii / Referinţe
A1	23351	Din acte: 4.292 Masurata: 4.281	Sector cadastral:67 Teren neimprejmuit;

B. Partea II. Proprietari şi acte

Inscrieri privitoare la dreptul de proprietate şi alte drepturi reale		Referinţe
3457 / 04/03/2004		
Act Notarial nr. 1818, din 27/02/2004 emis de NP IVAN C-TIN;		
B1	Intabulare, drept de PROPRIETATE, dobandit prin Conventie, cota actuala 1/1, cota initiala 1/1	A1
	1) **SC PONTIAC IMPROEX SRL**, CIF:9999999999999	
	OBSERVATII: (provenita din conversia CF 406)	
71756 / 11/09/2014		
Act Notarial nr. 1818, din 27/02/2004 emis de NP IVAN C-TIN;		
B2	se noteaza faptul ca imobilul se afla sub incidenta art.3 (alin.1) din legea 17/2014	A1

C. Partea III. SARCINI .

Inscrieri privind dezmembramintele dreptului de proprietate, drepturi reale de garanţie şi sarcini	Referinţe
NU SUNT	

Neutilizabil în circuitul civil

Anexa Nr. 1 La Partea I

Teren

Nr cadastral	Suprafaţa (mp)*	Observaţii / Referinţe
23351	Din acte: 4.292 Masurata: 4.281	

* Suprafaţa este determinată in planul de proiecţie Stereo 70.

DETALII LINIARE IMOBIL

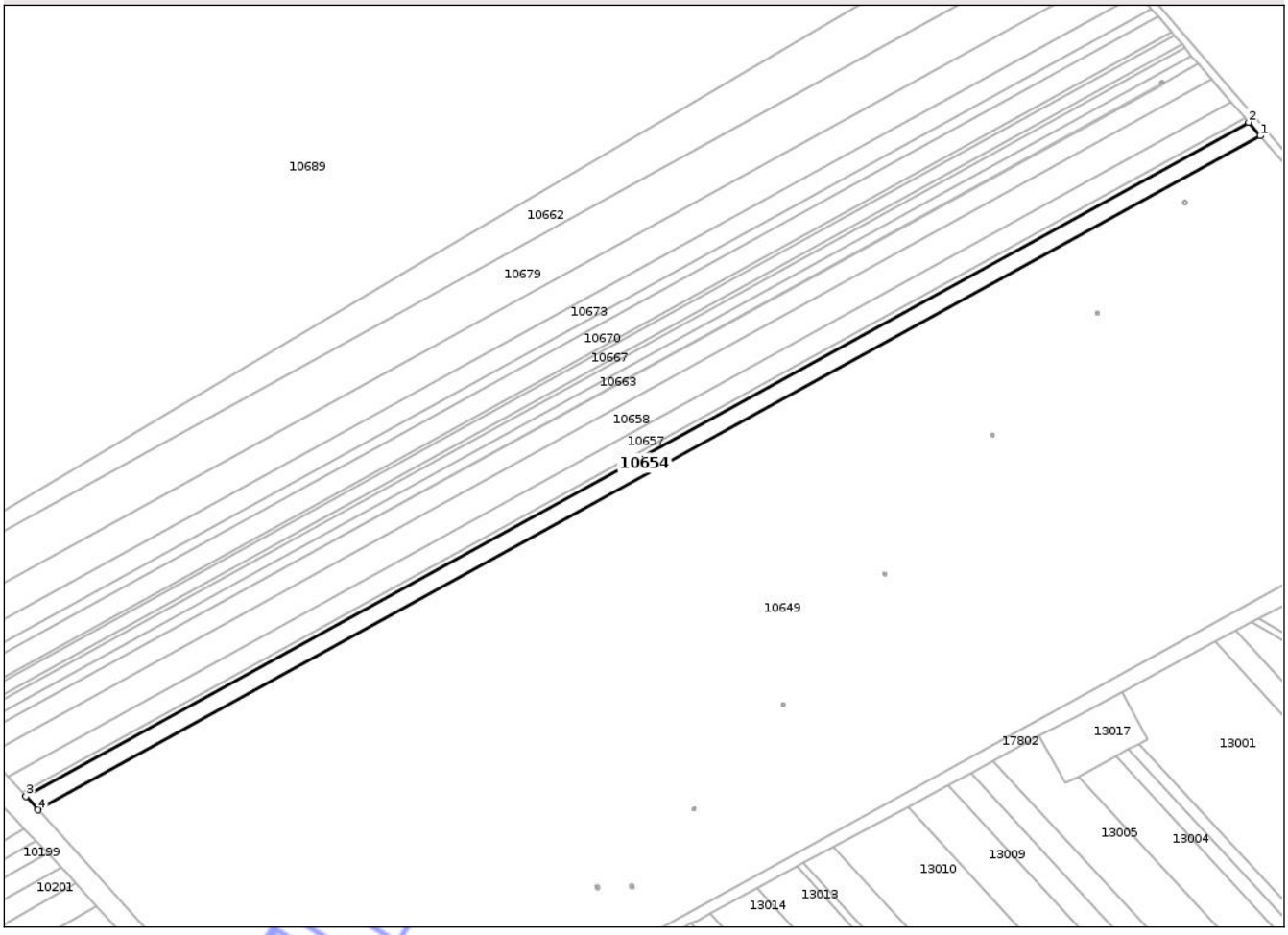

Date referitoare la teren

Crt	Categorie folosinţă	Intra vilan	Suprafaţa (mp)	Tarla	Parcelă	Nr. topo	Observaţii / Referinţe
1	arabil	NU	4.281	97	509/38	-	

Lungime Segmente
1) Valorile lungimilor segmentelor sunt obţinute din proiecţie în plan.

Punct început	X / Y	Punct sfârşit	X / Y	Lungime segment (** (m)
1	568.362,685 379.932,841	2	568.357,814 379.938,525	7.486
2	568.357,814 379.938,525	3	567.846,183 379.656,428	584.247
3	567.846,183 379.656,428	4	567.851,258 379.650,857	7.536
4	567.851,258 379.650,857	1	568.362,685 379.932,841	584.014

Document care conţine date cu caracter personal, protejat de prevederile Regulamentului (UE) nr. 679/2016 şi Legii 190/2018

**** Lungimile segmentelor sunt determinate în planul de proiecţie Stereo 70 şi sunt rotunjite la 1 milimetru.**
***** Distanţa dintre puncte este formată din segmente cumulate ce sunt mai mici decât valoarea 1 milimetru.**

Neutilizabil in circuitul civil

DATE DESPRE IMOBILUL NR. 10655

Oficiul de Cadastru şi Publicitate Imobiliară PRAHOVA
Biroul de Cadastru şi Publicitate Imobiliară Ploieşti

A. Partea I. Descrierea imobilului

Nr. CF vechi:902
Nr. cadastral vechi:1258

TEREN Extravilan
Adresa: Jud. Prahova

Nr. Crt	Nr cadastral Nr. topografic	Suprafaţa* (mp)	Observaţii / Referinţe
A1	23237	Din acte: 1.250 Masurata: 1.243	Sector cadastral:67 Teren neimprejmuit;

B. Partea II. Proprietari şi acte

Inscrieri privitoare la dreptul de proprietate şi alte drepturi reale		Referinţe
33908 / 29/11/2005		
Act Notarial nr. 7499, din 28/11/2005 emis de NP IVAN CONSTANTIN;		
B1	Intabulare, drept de PROPRIETATEcumparare, dobandit prin Conventie, cota actuala 1/1, cota initiala 1/1	A1
	1) **SC PONTIAC IMPROEX SRL**, CIF:9999999999999	
	OBSERVATII: (provenita din conversia CF 902)	
10869 / 08/02/2016		
Act Normativ nr. 17, din 07/03/2014 emis de PARLAMENTUL ROMANIEI;		
B2	Imobil aflat sub incidenta art.3 alin.(1) din Legea nr. 17/2014	A1

C. Partea III. SARCINI .

Inscrieri privind dezmembramintele dreptului de proprietate, drepturi reale de garanţie şi sarcini	Referinţe
NU SUNT	

Neutilizabil în circuitul civil

Anexa Nr. 1 La Partea I

Teren

Nr cadastral	Suprafaţa (mp)*	Observaţii / Referinţe
23237	Din acte: 1.250 Masurata: 1.243	

* Suprafaţa este determinată in planul de proiecţie Stereo 70.

DETALII LINIARE IMOBIL

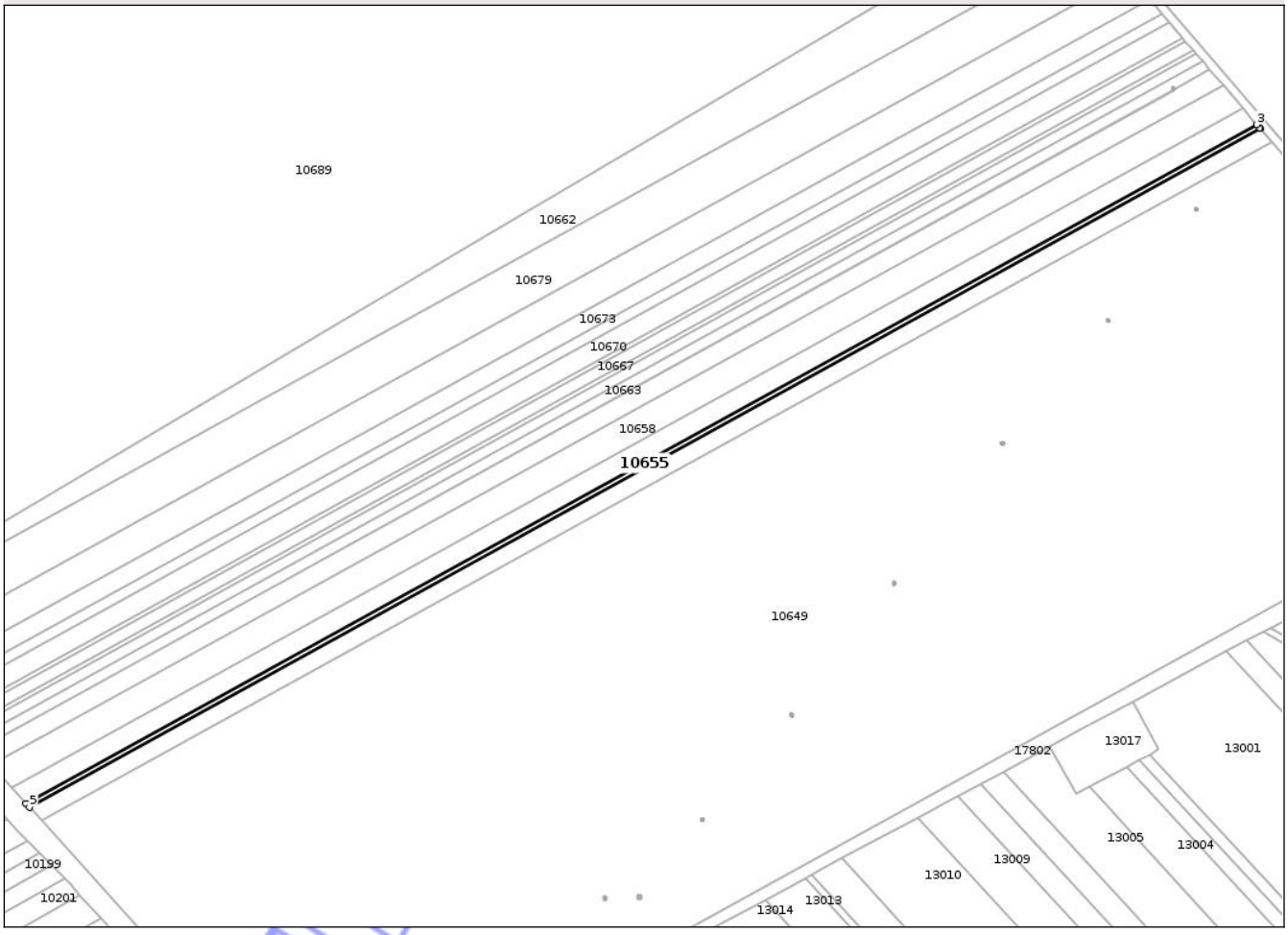

Date referitoare la teren

Crt	Categorie folosinţă	Intra vilan	Suprafaţa (mp)	Tarla	Parcelă	Nr. topo	Observaţii / Referinţe
1	arabil	NU	1.243	97	509/37	-	

Lungime Segmente
1) Valorile lungimilor segmentelor sunt obţinute din proiecţie în plan.

Punct început	X / Y	Punct sfârşit	X / Y	Lungime segment (** (m)
1	568.357,814 379.938,525	2	568.357,523 379.938,864	0.447
2	568.357,523 379.938,864	3	568.356,4 379.940,174	1.725
3	568.356,4 379.940,174	4	567.844,71 379.658,045	584.314
4	567.844,71 379.658,045	5	567.846,183 379.656,428	2.187
5	567.846,183 379.656,428	1	568.357,814 379.938,525	584.247

Document care conţine date cu caracter personal, protejat de prevederile Regulamentului (UE) nr. 679/2016 şi Legii 190/2018

**** Lungimile segmentelor sunt determinate în planul de proiecţie Stereo 70 şi sunt rotunjite la 1 milimetru.**
***** Distanţa dintre puncte este formată din segmente cumulate ce sunt mai mici decât valoarea 1 milimetru.**

Neutilizabil in circuitul civil

DATE DESPRE IMOBILUL NR. 10656

Oficiul de Cadastru şi Publicitate Imobiliară PRAHOVA
Biroul de Cadastru şi Publicitate Imobiliară Ploieşti

A. Partea I. Descrierea imobilului

TEREN Extravilan

Adresa: Jud. Prahova

Nr. Crt	Nr cadastral Nr. topografic	Suprafaţa* (mp)	Observaţii / Referinţe
A1		2	Sector cadastral:67 Teren neimprejmuit;

Construcţii

Crt	Nr cadastral Nr. topografic	Adresa	Observaţii / Referinţe
A1.1		Jud. Prahova	Nr. niveluri:1; S. construita la sol:2 mp; Stalp electric

B. Partea II. Proprietari şi acte

Inscrieri privitoare la dreptul de proprietate şi alte drepturi reale		Referinţe
/		
Act Normativ nr. 123, din 10/07/2012 emis de PARLAMENTUL ROMÂNIEI (CONTRACT NR.9/ 07.10.2005, ACT ADIȚIONAL NR. 4/02.03.2017);		
B1	Intabulare, drept de PROPRIETATE, dobandit prin Lege, cota actuala 1/1, cota initiala 1/1	A1, A1.1
	1) **STATUL ROMÂN (DOMENIU PUBLIC)**, CIF:9999999999999	
Act Normativ nr. 980, din 16/12/2015 emis de GUVERNUL ROMÂNIEI;		
B2	Intabulare, drept de ADMINISTRARE, dobandit prin Lege, cota actuala 1/1, cota initiala 1/1	A1, A1.1
	1) **MINISTERUL ENERGIEI**, CIF:33933936	
Act Administrativ nr. 9, din 07/10/2005 emis de MINISTERUL ECONOMIEI ȘI COMERȚULUI (ACT ADIȚIONAL NR.1/10.06.2008, ACT ADIȚIONAL NR.2/18.06.2015, ACT ADIȚIONAL NR.3/10.02.2016, ACT ADIȚIONAL NR. 4/10.03.2017,);		
B3	Intabulare, drept de CONCESIUNE, dobandit prin Lege, cota actuala 1/1, cota initiala 1/1	A1, A1.1
	1) **DISTRIBUTIE ENERGIE ELECTRICA ROMANIA SA**, CIF:14476722	

C. Partea III. SARCINI .

Inscrieri privind dezmembramintele dreptului de proprietate, drepturi reale de garanţie şi sarcini	Referinţe
NU SUNT	

Neutilizabil în circuitul civil

Anexa Nr. 1 La Partea I

Teren

Nr cadastral	Suprafaţa (mp)*	Observaţii / Referinţe
	2	

* Suprafaţa este determinată in planul de proiecţie Stereo 70.

DETALII LINIARE IMOBIL



Date referitoare la teren

Crt	Categorie folosinţă	Intra vilan	Suprafaţa (mp)	Tarla	Parcelă	Nr. topo	Observaţii / Referinţe
1	curti constructii	NU	2	97	509/39 - 509/54/1	-	

Date referitoare la construcţii

Crt	Număr	Destinaţie construcţie	Supraf. (mp)	Situaţie juridică	Observaţii / Referinţe
A1.1		constructii industriale si edilitare	2	Cu acte	Nr. niveluri:1; S. construita la sol:2 mp; Stalp electric

Lungime Segmente
1) Valorile lungimilor segmentelor sunt obţinute din proiecţie în plan.

Punct început	X / Y	Punct sfârşit	X / Y	Lungime segment (** (m)
1	568.100,383 379.619,761	2	568.098,963 379.619,735	1.42
2	568.098,963 379.619,735	3	568.098,989 379.618,325	1.41
3	568.098,989 379.618,325	4	568.100,409 379.618,351	1.42

Document care conţine date cu caracter personal, protejat de prevederile Regulamentului (UE) nr. 679/2016 şi Legii 190/2018

Punct început	X / Y	Punct sfârşit	X / Y	Lungime segment (** (m)
4	568.100,409 379.618,351	1	568.100,383 379.619,761	1.41

** Lungimile segmentelor sunt determinate în planul de proiecţie Stereo 70 şi sunt rotunjite la 1 milimetru.
*** Distanţa dintre puncte este formată din segmente cumulate ce sunt mai mici decât valoarea 1 milimetru.

Neutilizabil in circuitul civil

DATE DESPRE IMOBILUL NR. 10657

Oficiul de Cadastru şi Publicitate Imobiliară PRAHOVA
Biroul de Cadastru şi Publicitate Imobiliară Ploieşti

A. Partea I. Descrierea imobilului

Nr. CF vechi:537
Nr. cadastral vechi:829

TEREN Extravilan

Adresa: Jud. Prahova

Nr. Crt	Nr cadastral Nr. topografic	Suprafaţa* (mp)	Observaţii / Referinţe
A1	23099	Din acte: 5.063 Masurata: 5.048	Sector cadastral:67 Teren neimprejmuit;

B. Partea II. Proprietari şi acte

Inscrieri privitoare la dreptul de proprietate şi alte drepturi reale		Referinţe
16702 / 24/09/2004		
Act Notarial nr. 6583, din 01/09/2004 emis de NP IVAN CONSTANTIN;		
B1	Intabulare, drept de PROPRIETATEcumparare, dobandit prin Conventie, cota actuala 1/1, cota initiala 1/1	A1
	1) **SC PONTIAC IMPRODEX SRL**, CIF:9999999999999	
	OBSERVATII: (provenita din conversia CF 537)	
72381 / 15/09/2014		
Act Administrativ nr. fn, din 15/09/2014 emis de OCPI PRAHOVA;		
B2	se noteaza faptul ca imobilul se afla sub incidenta art.3 alin(1) din Legea nr.17/2014	A1
10386 / 10/02/2017		
Act Administrativ nr. 8291, din 03/02/2017 emis de OCPI PRAHOVA;		
B3	se indreapta eroarea materiala strecurata in cuprinsul prezentei carti funciare in sensul ca imobilul este situat in tarla 97, parcela arabil 509/36	A1

C. Partea III. SARCINI .

Inscrieri privind dezmembramintele dreptului de proprietate, drepturi reale de garanţie şi sarcini	Referinţe
NU SUNT	

Neutilizabil în circuit

Anexa Nr. 1 La Partea I

Teren

Nr cadastral	Suprafaţa (mp)*	Observaţii / Referinţe
23099	Din acte: 5.063 Masurata: 5.048	

* Suprafaţa este determinată in planul de proiecţie Stereo 70.

DETALII LINIARE IMOBIL

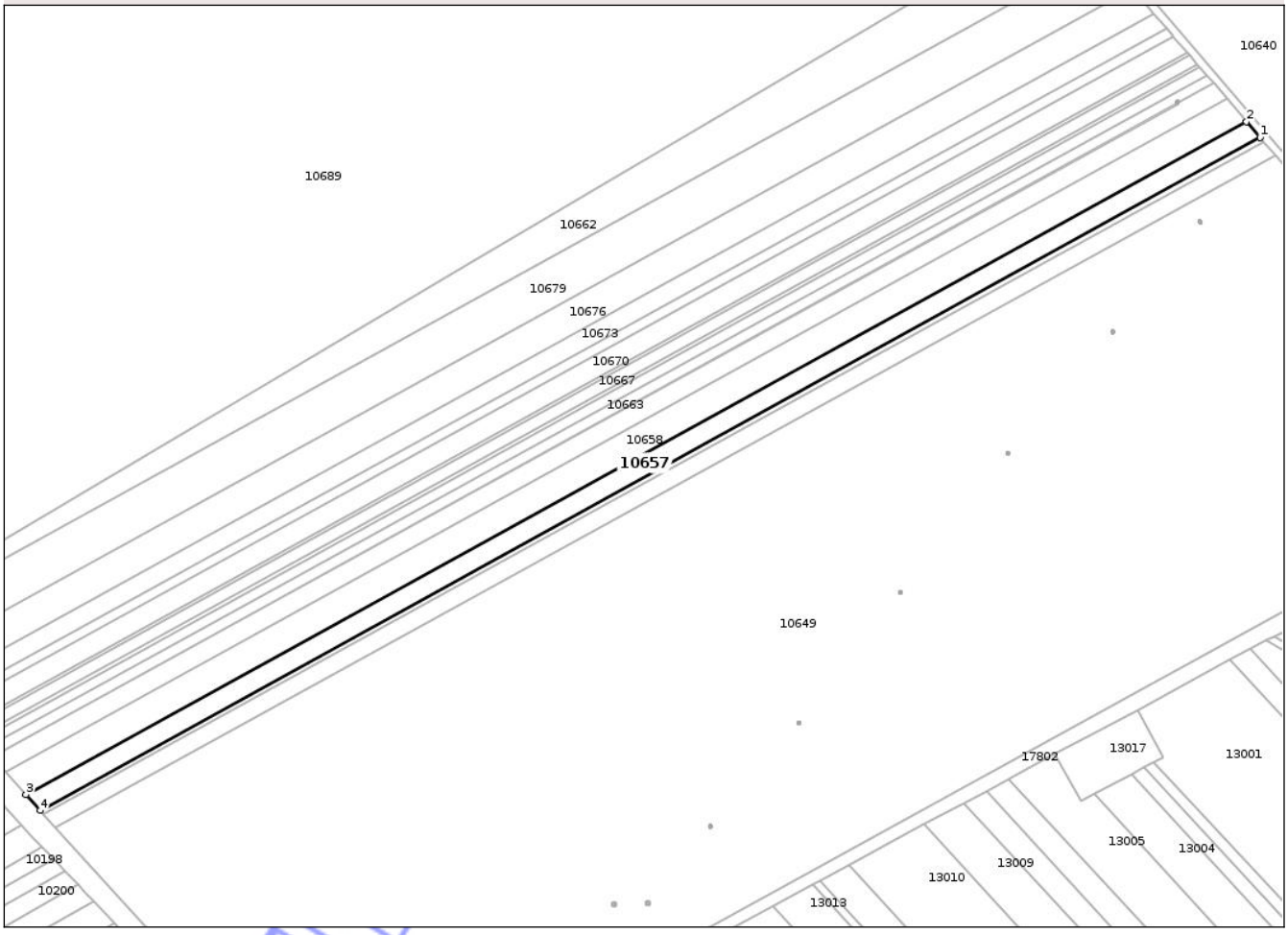

Date referitoare la teren

Crt	Categorie folosinţă	Intra vilan	Suprafaţa (mp)	Tarla	Parcelă	Nr. topo	Observaţii / Referinţe
1	arabil	NU	5.048	97	509/36	-	

Lungime Segmente
1) Valorile lungimilor segmentelor sunt obţinute din proiecţie în plan.

Punct început	X / Y	Punct sfârşit	X / Y	Lungime segment (** (m)
1	568.356,4 379.940,174	2	568.350,659 379.946,872	8.822
2	568.350,659 379.946,872	3	567.838,73 379.664,611	584.588
3	567.838,73 379.664,611	4	567.844,71 379.658,045	8.881
4	567.844,71 379.658,045	1	568.356,4 379.940,174	584.314

Document care conţine date cu caracter personal, protejat de prevederile Regulamentului (UE) nr. 679/2016 şi Legii 190/2018

**** Lungimile segmentelor sunt determinate în planul de proiecţie Stereo 70 şi sunt rotunjite la 1 milimetru.**
***** Distanţa dintre puncte este formată din segmente cumulate ce sunt mai mici decât valoarea 1 milimetru.**

Neutilizabil in circuitul civil

DATE DESPRE IMOBILUL NR. 10658

Oficiul de Cadastru şi Publicitate Imobiliară PRAHOVA
Biroul de Cadastru şi Publicitate Imobiliară Ploieşti

A. Partea I. Descrierea imobilului

Nr. CF vechi:434
Nr. cadastral vechi:720

TEREN Extravilan

Adresa: Jud. Prahova

Nr. Crt	Nr cadastral Nr. topografic	Suprafaţa* (mp)	Observaţii / Referinţe
A1	22950	Din acte: 7.254 Masurata: 7.235	Sector cadastral:67 Teren neimprejmuit;

B. Partea II. Proprietari şi acte

Inscrieri privitoare la dreptul de proprietate şi alte drepturi reale		Referinţe
6961 / 30/04/2004		
Act Notarial nr. 2904, din 08/04/2004 emis de NP IVAN CONSTANTIN;		
B1	Intabulare, drept de PROPRIETATEcumparare, dobandit prin Conventie, cota actuala 1/1, cota initiala 1/1	A1
	1) **PONTIAC IMPROEX SRL**, CIF:9999999999999	
	OBSERVATII: (provenita din conversia CF 434)	
71747 / 11/09/2014		
Act Administrativ nr. FN, din 11/09/2014 emis de OCPI PRAHOVA;		
B2	se noteaza faptul ca imobilul se afla sub incidenta art.3 (alin.1) din Legea nr.17/2014	A1

C. Partea III. SARCINI .

Inscrieri privind dezmembramintele dreptului de proprietate, drepturi reale de garanţie şi sarcini	Referinţe
NU SUNT	

Neutilizabil în circuitul civil

Anexa Nr. 1 La Partea I

Teren

Nr cadastral	Suprafaţa (mp)*	Observaţii / Referinţe
22950	Din acte: 7.254 Masurata: 7.235	

* Suprafaţa este determinată in planul de proiecţie Stereo 70.

DETALII LINIARE IMOBIL

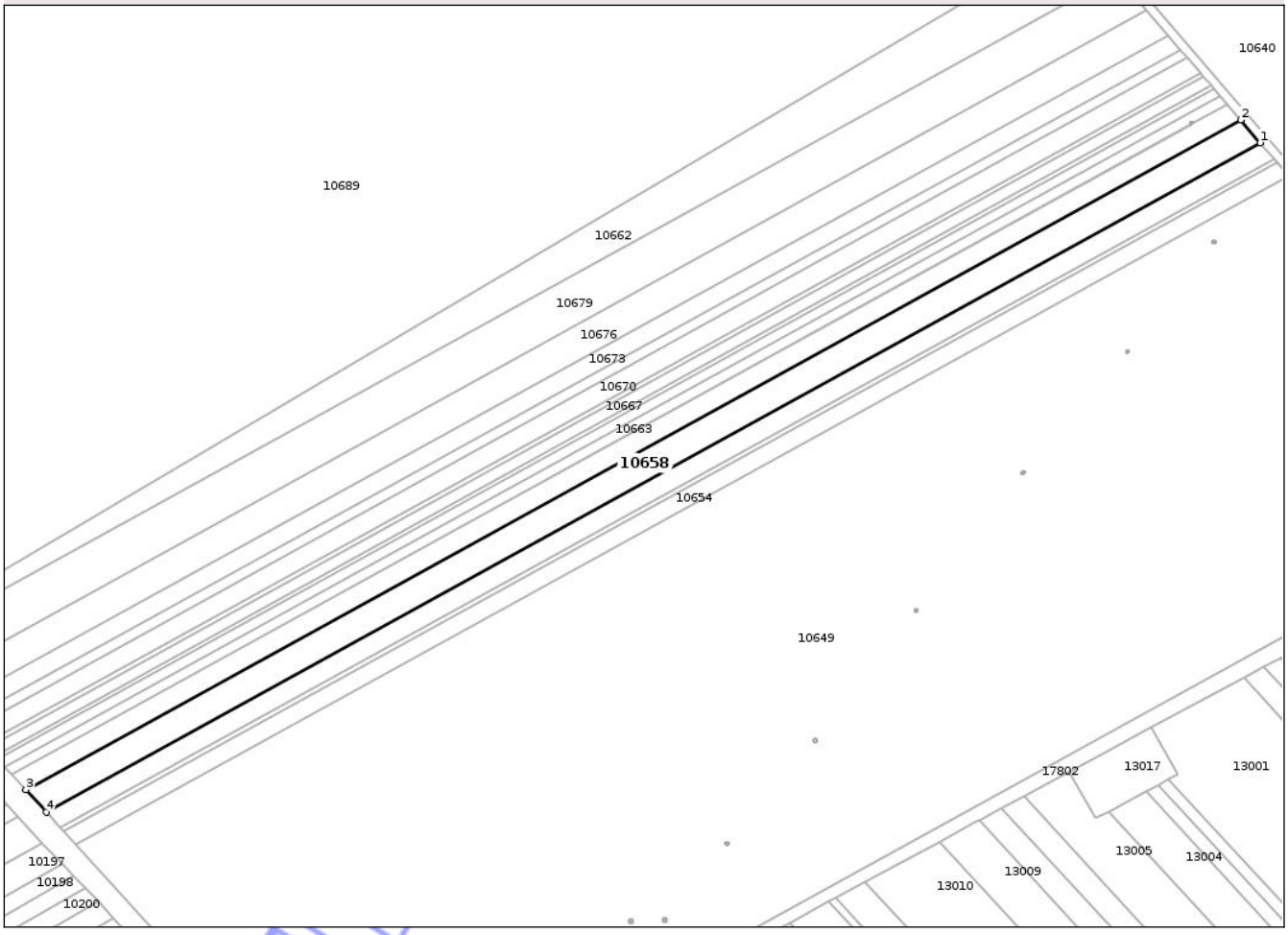

Date referitoare la teren

Crt	Categorie folosinţă	Intra vilan	Suprafaţa (mp)	Tarla	Parcelă	Nr. topo	Observaţii / Referinţe
1	arabil	NU	7.235	97	509/35	-	

Lungime Segmente
1) Valorile lungimilor segmentelor sunt obţinute din proiecţie în plan.

Punct început	X / Y	Punct sfârşit	X / Y	Lungime segment (** (m)
1	568.350,659 379.946,872	2	568.342,436 379.956,466	12.636
2	568.342,436 379.956,466	3	567.830,163 379.674,015	584.981
3	567.830,163 379.674,015	4	567.838,73 379.664,611	12.721
4	567.838,73 379.664,611	1	568.350,659 379.946,872	584.588

Document care conţine date cu caracter personal, protejat de prevederile Regulamentului (UE) nr. 679/2016 şi Legii 190/2018

**** Lungimile segmentelor sunt determinate în planul de proiecţie Stereo 70 şi sunt rotunjite la 1 milimetru.**
***** Distanţa dintre puncte este formată din segmente cumulate ce sunt mai mici decât valoarea 1 milimetru.**

Neutilizabil in circuitul civil

DATE DESPRE IMOBILUL NR. 10659

Oficiul de Cadastru şi Publicitate Imobiliară PRAHOVA
Biroul de Cadastru şi Publicitate Imobiliară Ploieşti

A. Partea I. Descrierea imobilului

TEREN Extravilan

Adresa: Jud. Prahova

Nr. Crt	Nr cadastral Nr. topografic	Suprafaţa* (mp)	Observaţii / Referinţe
A1		2	Sector cadastral:67 Teren neimprejmuit;

Construcţii

Crt	Nr cadastral Nr. topografic	Adresa	Observaţii / Referinţe
A1.1		Jud. Prahova	Nr. niveluri:1; S. construita la sol:2 mp; Stalp electric

B. Partea II. Proprietari şi acte

Inscrieri privitoare la dreptul de proprietate şi alte drepturi reale		Referinţe
/		
Act Normativ nr. 123, din 10/07/2012 emis de PARLAMENTUL ROMÂNIEI (CONTRACT NR.9/ 07.10.2005, ACT ADIȚIONAL NR. 4/02.03.2017);		
B1	Intabulare, drept de PROPRIETATE, dobandit prin Lege, cota actuala 1/1, cota initiala 1/1	A1, A1.1
	1) **STATUL ROMÂN (DOMENIU PUBLIC)**, CIF:9999999999999	
Act Normativ nr. 980, din 16/12/2015 emis de GUVERNUL ROMÂNIEI;		
B2	Intabulare, drept de ADMINISTRARE, dobandit prin Lege, cota actuala 1/1, cota initiala 1/1	A1, A1.1
	1) **MINISTERUL ENERGIEI**, CIF:33933936	
Act Administrativ nr. 9, din 07/10/2005 emis de MINISTERUL ECONOMIEI ȘI COMERȚULUI (ACT ADIȚIONAL NR.1/10.06.2008, ACT ADIȚIONAL NR.2/18.06.2015, ACT ADIȚIONAL NR.3/10.02.2016, ACT ADIȚIONAL NR. 4/10.03.2017,);		
B3	Intabulare, drept de CONCESIUNE, dobandit prin Lege, cota actuala 1/1, cota initiala 1/1	A1, A1.1
	1) **DISTRIBUTIE ENERGIE ELECTRICA ROMANIA SA**, CIF:14476722	

C. Partea III. SARCINI .

Inscrieri privind dezmembramintele dreptului de proprietate, drepturi reale de garanţie şi sarcini	Referinţe
NU SUNT	

Neutilizabil în circuitul civil

Anexa Nr. 1 La Partea I

Teren

Nr cadastral	Suprafaţa (mp)*	Observaţii / Referinţe
	2	

* Suprafaţa este determinată in planul de proiecţie Stereo 70.

DETALII LINIARE IMOBIL



Date referitoare la teren

Crt	Categorie folosinţă	Intra vilan	Suprafaţa (mp)	Tarla	Parcelă	Nr. topo	Observaţii / Referinţe
1	curti constructii	NU	2	97	509/39 - 509/54/2	-	

Date referitoare la construcţii

Crt	Număr	Destinaţie construcţie	Supraf. (mp)	Situaţie juridică	Observaţii / Referinţe
A1.1		constructii industriale si edilitare	2	Cu acte	Nr. niveluri:1; S. construita la sol:2 mp; Stalp electric

Lungime Segmente
1) Valorile lungimilor segmentelor sunt obţinute din proiecţie în plan.

Punct început	X / Y	Punct sfârşit	X / Y	Lungime segment (** (m)
1	568.086,135 379.617,835	2	568.086,109 379.619,245	1.41
2	568.086,109 379.619,245	3	568.084,689 379.619,219	1.42
3	568.084,689 379.619,219	4	568.084,715 379.617,809	1.41

Document care conţine date cu caracter personal, protejat de prevederile Regulamentului (UE) nr. 679/2016 şi Legii 190/2018

Punct început	X / Y	Punct sfârşit	X / Y	Lungime segment (** (m)
4	568.084,715 379.617,809	1	568.086,135 379.617,835	1.42

** Lungimile segmentelor sunt determinate în planul de proiecţie Stereo 70 şi sunt rotunjite la 1 milimetru.
*** Distanţa dintre puncte este formată din segmente cumulate ce sunt mai mici decât valoarea 1 milimetru.

Neutilizabil in circuitul civil

DATE DESPRE IMOBILUL NR. 10660

Oficiul de Cadastru şi Publicitate Imobiliară PRAHOVA
Biroul de Cadastru şi Publicitate Imobiliară Ploieşti

A. Partea I. Descrierea imobilului

TEREN Extravilan

Adresa: Jud. Prahova

Nr. Crt	Nr cadastral Nr. topografic	Suprafaţa* (mp)	Observaţii / Referinţe
A1		1	Sector cadastral:67 Teren neimprejmuit;

Construcţii

Crt	Nr cadastral Nr. topografic	Adresa	Observaţii / Referinţe
A1.1		Jud. Prahova	Nr. niveluri:1; S. construita la sol:1 mp; Stalp electric

B. Partea II. Proprietari şi acte

Inscrieri privitoare la dreptul de proprietate şi alte drepturi reale		Referinţe
/		
Act Normativ nr. 123, din 10/07/2012 emis de PARLAMENTUL ROMÂNIEI (CONTRACT NR.9/ 07.10.2005, ACT ADIȚIONAL NR. 4/02.03.2017);		
B1	Intabulare, drept de PROPRIETATE, dobandit prin Lege, cota actuala 1/1, cota initiala 1/1	A1, A1.1
	1) **STATUL ROMÂN (DOMENIU PUBLIC)**, CIF:9999999999999	
Act Normativ nr. 980, din 16/12/2015 emis de GUVERNUL ROMÂNIEI;		
B2	Intabulare, drept de ADMINISTRARE, dobandit prin Lege, cota actuala 1/1, cota initiala 1/1	A1, A1.1
	1) **MINISTERUL ENERGIEI**, CIF:33933936	
Act Administrativ nr. 9, din 07/10/2005 emis de MINISTERUL ECONOMIEI ȘI COMERȚULUI (ACT ADIȚIONAL NR.1/10.06.2008, ACT ADIȚIONAL NR.2/18.06.2015, ACT ADIȚIONAL NR.3/10.02.2016, ACT ADIȚIONAL NR. 4/10.03.2017,);		
B3	Intabulare, drept de CONCESIUNE, dobandit prin Lege, cota actuala 1/1, cota initiala 1/1	A1, A1.1
	1) **DISTRIBUTIE ENERGIE ELECTRICA ROMANIA SA**, CIF:14476722	

C. Partea III. SARCINI .

Inscrieri privind dezmembramintele dreptului de proprietate, drepturi reale de garanţie şi sarcini	Referinţe
NU SUNT	

Neutilizabil în circuitul civil

Anexa Nr. 1 La Partea I

Teren

Nr cadastral	Suprafaţa (mp)*	Observaţii / Referinţe
	1	

* Suprafaţa este determinată in planul de proiecţie Stereo 70.

DETALII LINIARE IMOBIL

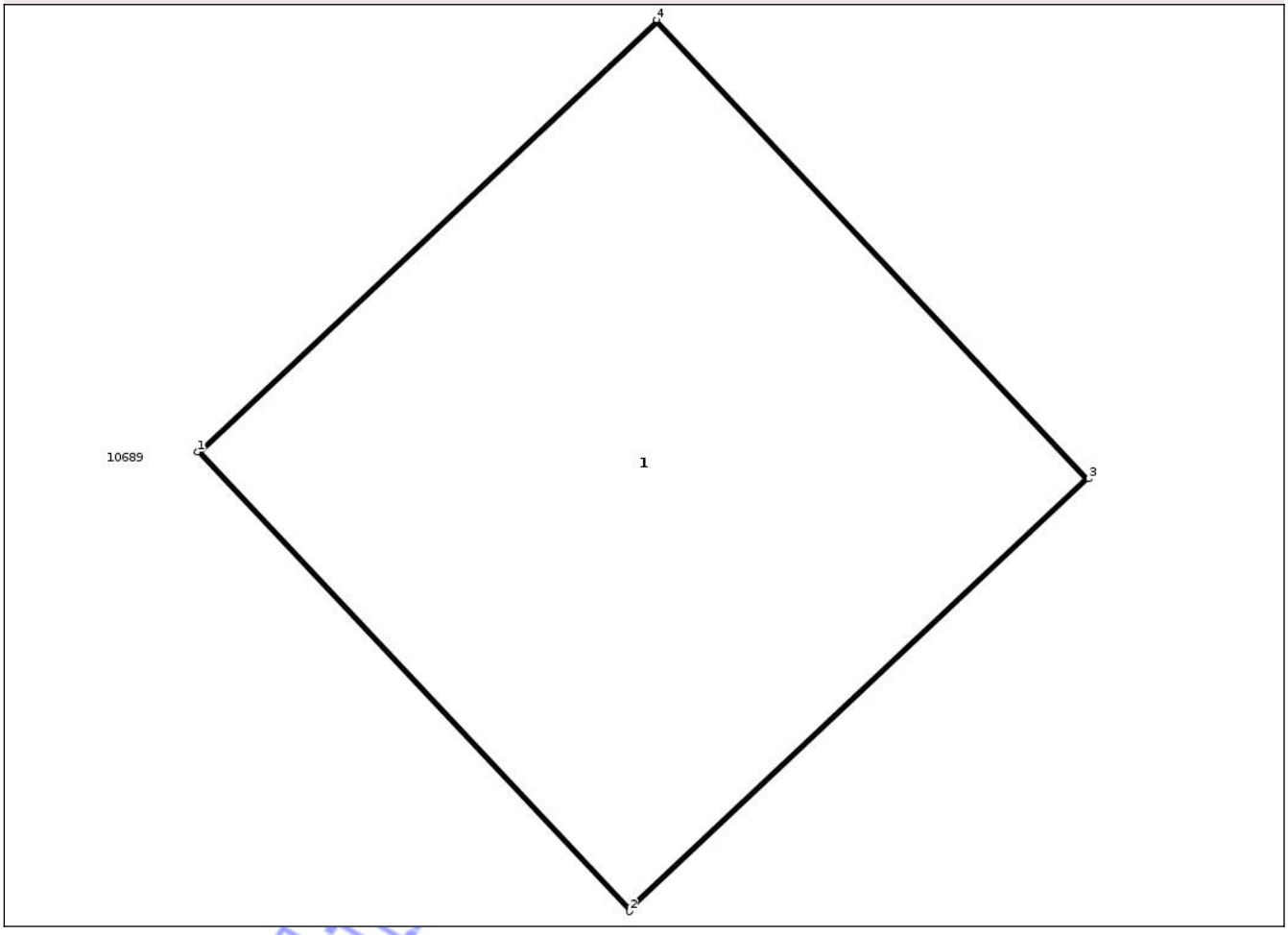

Date referitoare la teren

Crt	Categorie folosinţă	Intra vilan	Suprafaţa (mp)	Tarla	Parcelă	Nr. topo	Observaţii / Referinţe
1	curti constructii	NU	1	97	509/1	-	

Date referitoare la construcţii

Crt	Număr	Destinaţie construcţie	Supraf. (mp)	Situaţie juridică	Observaţii / Referinţe
A1.1		constructii industriale si edilitare	1	Cu acte	Nr. niveluri:1; S. construita la sol:1 mp; Stalp electric

Lungime Segmente
1) Valorile lungimilor segmentelor sunt obţinute din proiecţie în plan.

Punct început	X / Y	Punct sfârşit	X / Y	Lungime segment (** (m)
1	568.083,279 380.208,996	2	568.084,102 380.208,122	1.201
2	568.084,102 380.208,122	3	568.084,976 380.208,945	1.201
3	568.084,976 380.208,945	4	568.084,153 380.209,818	1.2

Document care conţine date cu caracter personal, protejat de prevederile Regulamentului (UE) nr. 679/2016 şi Legii 190/2018

Punct început	X / Y	Punct sfârşit	X / Y	Lungime segment (** (m)
4	568.084,153 380.209,818	1	568.083,279 380.208,996	1.2

** Lungimile segmentelor sunt determinate în planul de proiecţie Stereo 70 şi sunt rotunjite la 1 milimetru.
*** Distanţa dintre puncte este formată din segmente cumulate ce sunt mai mici decât valoarea 1 milimetru.

Neutilizabil in circuitul civil

DATE DESPRE IMOBILUL NR. 10661

Oficiul de Cadastru şi Publicitate Imobiliară PRAHOVA
Biroul de Cadastru şi Publicitate Imobiliară Ploieşti

A. Partea I. Descrierea imobilului

Nr. CF vechi:407
Nr. cadastral vechi:685

TEREN Extravilan

Adresa: Jud. Prahova

Nr. Crt	Nr cadastral Nr. topografic	Suprafaţa* (mp)	Observaţii / Referinţe
A1	23356	Din acte: 5.000 Masurata: 4.987	Sector cadastral:67 Teren neimprejmuit;

B. Partea II. Proprietari şi acte

Inscrieri privitoare la dreptul de proprietate şi alte drepturi reale		Referinţe
3458 / 04/03/2004		
Act Notarial nr. 1817, din 27/02/2004 emis de NP IVAN C-TIN;		
B1	Intabulare, drept de PROPRIETATE, dobandit prin Conventie, cota actuala 1/1, cota initiala 1/1	A1
	1) **SC PONTIAC IMPROEX SRL**, CIF:9999999999999	
	OBSERVATII: (provenita din conversia CF 407)	
71766 / 11/09/2014		
Act Administrativ nr. FN, din 11/09/2014 emis de OCPI PRAHOVA;		
B2	se noteaza faptul ca imobilul se afla sub incidenta art.3(alin.1) din Legea nr.17/2014	A1

C. Partea III. SARCINI .

Inscrieri privind dezmembramintele dreptului de proprietate, drepturi reale de garanţie şi sarcini	Referinţe
NU SUNT	

Neutilizabil în circuitul civil

Anexa Nr. 1 La Partea I

Teren

Nr cadastral	Suprafaţa (mp)*	Observaţii / Referinţe
23356	Din acte: 5.000 Masurata: 4.987	

* Suprafaţa este determinată in planul de proiecţie Stereo 70.

DETALII LINIARE IMOBIL

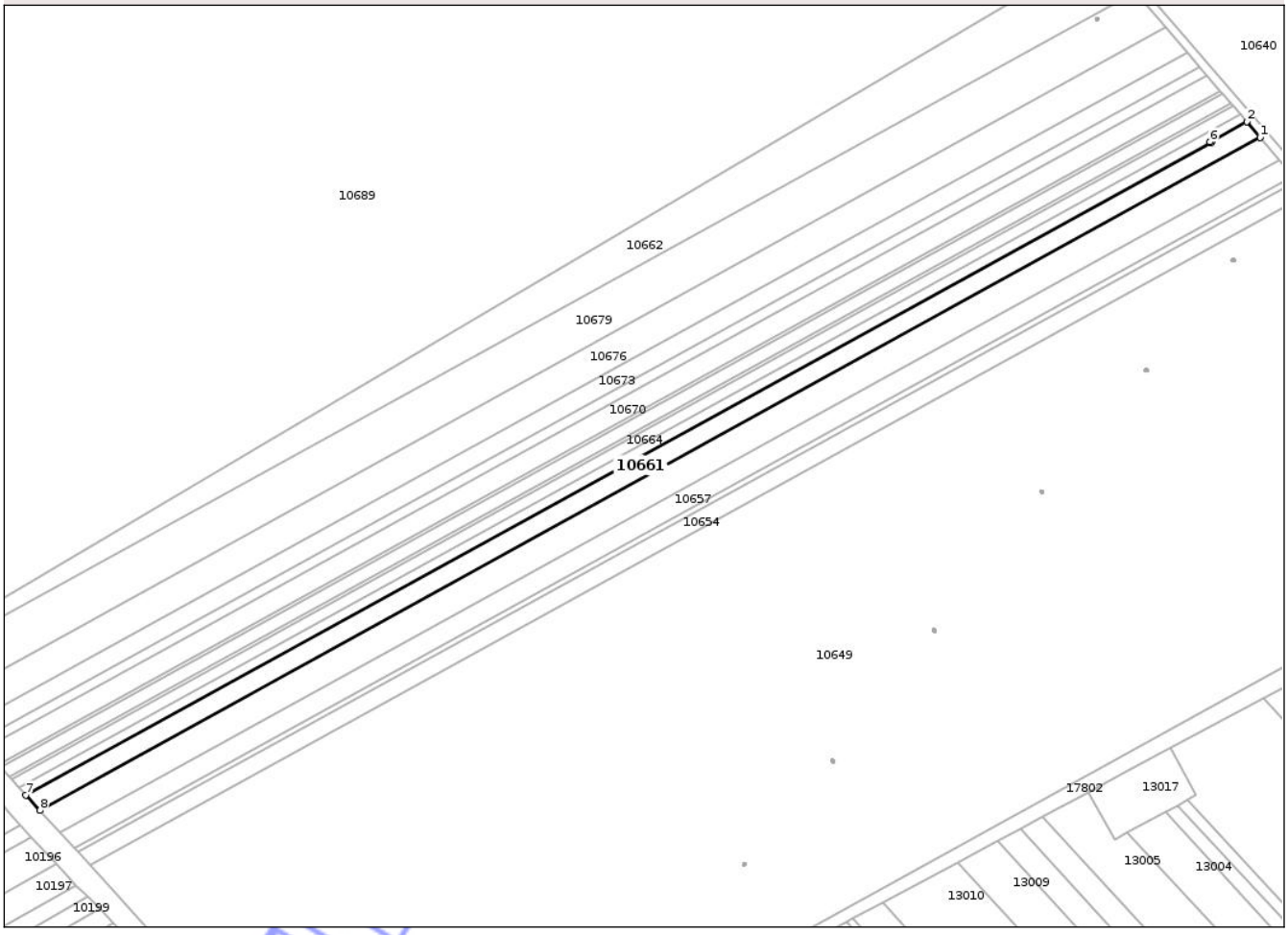

Date referitoare la teren

Crt	Categorie folosinţă	Intra vilan	Suprafaţa (mp)	Tarla	Parcelă	Nr. topo	Observaţii / Referinţe
1	arabil	NU	4.987	97	509/34	-	

Lungime Segmente
1) Valorile lungimilor segmentelor sunt obţinute din proiecţie în plan.

Punct început	X / Y	Punct sfârşit	X / Y	Lungime segment (** (m)
1	568.342,436 379.956,466	2	568.336,771 379.963,076	8.705
2	568.336,771 379.963,076	3	568.322,407 379.955,156	16.403
3	568.322,407 379.955,156	4	568.322,468 379.955,091	0.089
4	568.322,468 379.955,091	5	568.321,594 379.954,268	1.201
5	568.321,594 379.954,268	6	568.321,322 379.954,558	0.398

Document care conţine date cu caracter personal, protejat de prevederile Regulamentului (UE) nr. 679/2016 şi Legii 190/2018

Punct început	X / Y	Punct sfârşit	X / Y	Lungime segment (** (m)
6	568.321,322 379.954,558	7	567.824,261 379.680,494	567.61
7	567.824,261 379.680,494	8	567.830,163 379.674,015	8.764
8	567.830,163 379.674,015	1	568.342,436 379.956,466	584.981

**** Lungimile segmentelor sunt determinate în planul de proiecţie Stereo 70 şi sunt rotunjite la 1 milimetru.**
***** Distanţa dintre puncte este formată din segmente cumulate ce sunt mai mici decât valoarea 1 milimetru.**

Neutilizabil in circuitul civil

DATE DESPRE IMOBILUL NR. 10662

Oficiul de Cadastru şi Publicitate Imobiliară PRAHOVA
Biroul de Cadastru şi Publicitate Imobiliară Ploieşti

A. Partea I. Descrierea imobilului

TEREN Extravilan

Adresa: Jud. Prahova

Nr. Crt	Nr cadastral Nr. topografic	Suprafaţa* (mp)	Observaţii / Referinţe
A1		8.186	Sector cadastral:67 Teren neimprejmuit;

B. Partea II. Proprietari şi acte

Inscrieri privitoare la dreptul de proprietate şi alte drepturi reale		Referinţe
/		
Act Administrativ nr. Adeverinta de insusire nr 15/37027, din 22/11/2024 emis de Primaria comunei Aricestii Rahtivani;		
B1	Inscrierea posesiei, drept de PROPRIETATE, dobandit prin Lege, cota actuala 1/1, cota initiala 1/1	A1
	1) **NEIDENTIFICAT NEIDENTIFICAT**, CIF:0000000000000	
Act Normativ nr. Legea 7, din 13/03/1996 emis de PARLAMENTUL ROMANIEI ((art.13 alin. 14);		
B2	Se notează menţiunea proprietar neidentificat, rezerva comisiei locale de fond funciar.	A1

C. Partea III. SARCINI .

Inscrieri privind dezmembramintele dreptului de proprietate, drepturi reale de garanţie şi sarcini	Referinţe
NU SUNT	

Neutilizabil în circuitul civil

Anexa Nr. 1 La Partea I

Teren

Nr cadastral	Suprafaţa (mp)*	Observaţii / Referinţe
	8.186	

* Suprafaţa este determinată in planul de proiecţie Stereo 70.

DETALII LINIARE IMOBIL



Date referitoare la teren

Crt	Categorie folosinţă	Intra vilan	Suprafaţa (mp)	Tarla	Parcelă	Nr. topo	Observaţii / Referinţe
1	arabil	NU	8.186	97	509	-	

Lungime Segmente
1) Valorile lungimilor segmentelor sunt obţinute din proiecţie în plan.

Punct început	X / Y	Punct sfârşit	X / Y	Lungime segment (** (m)
1	567.772,042 379.737,821	2	567.775,566 379.733,953	5.233
2	567.775,566 379.733,953	3	568.290,03 380.017,611	587.482
3	568.290,03 380.017,611	4	568.274,894 380.035,27	23.258
4	568.274,894 380.035,27	5	568.023,468 379.886,546	292.12
5	568.023,468 379.886,546	1	567.772,042 379.737,821	292.12

Document care conţine date cu caracter personal, protejat de prevederile Regulamentului (UE) nr. 679/2016 şi Legii 190/2018

**** Lungimile segmentelor sunt determinate în planul de proiecţie Stereo 70 şi sunt rotunjite la 1 milimetru.**
***** Distanţa dintre puncte este formată din segmente cumulate ce sunt mai mici decât valoarea 1 milimetru.**

Neutilizabil in circuitul civil

DATE DESPRE IMOBILUL NR. 10663

Oficiul de Cadastru şi Publicitate Imobiliară PRAHOVA
Biroul de Cadastru şi Publicitate Imobiliară Ploieşti

A. Partea I. Descrierea imobilului

Nr. CF vechi:408
Nr. cadastral vechi:692

TEREN Extravilan

Adresa: Jud. Prahova

Nr. Crt	Nr cadastral Nr. topografic	Suprafaţa* (mp)	Observaţii / Referinţe
A1	23357	Din acte: 2.500 Masurata: 2.493	Sector cadastral:67 Teren neimprejmuit;

B. Partea II. Proprietari şi acte

Inscrieri privitoare la dreptul de proprietate şi alte drepturi reale		Referinţe
3459 / 04/03/2004		
Act Notarial nr. 1821, din 27/02/2004 emis de NP IVAN C-TIN;		
B1	Intabulare, drept de PROPRIETATE, dobandit prin Conventie, cota actuala 1/1, cota initiala 1/1	A1
	1) **SC PONTIAC IMPROEX SRL**, CIF:9999999999999	
	OBSERVATII: (provenita din conversia CF 408)	
71752 / 11/09/2014		
Act Administrativ nr. FN, din 11/09/2014 emis de OCPI PRAHOVA;		
B2	se noteaza faptul ca imobilul se afla sub incidenta art.3,alin.(1) din Legea nr.17/2014	A1

C. Partea III. SARCINI .

Inscrieri privind dezmembramintele dreptului de proprietate, drepturi reale de garanţie şi sarcini	Referinţe
NU SUNT	

Neutilizabil în circuitul civil

Anexa Nr. 1 La Partea I

Teren

Nr cadastral	Suprafaţa (mp)*	Observaţii / Referinţe
23357	Din acte: 2.500 Masurata: 2.493	

* Suprafaţa este determinată in planul de proiecţie Stereo 70.

DETALII LINIARE IMOBIL

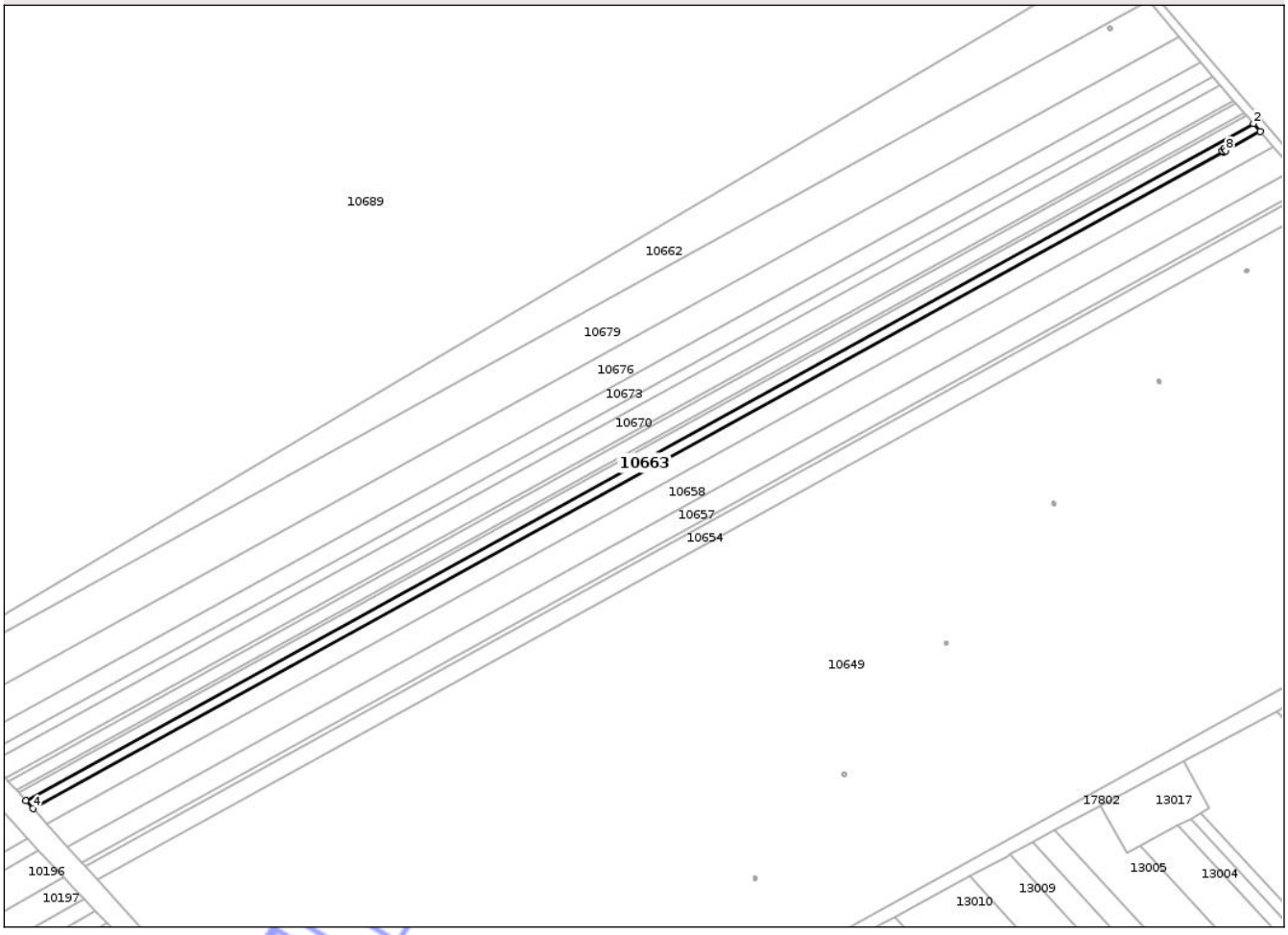

Date referitoare la teren

Crt	Categorie folosinţă	Intra vilan	Suprafaţa (mp)	Tarla	Parcelă	Nr. topo	Observaţii / Referinţe
1	arabil	NU	2.493	97	509/33	-	

Lungime Segmente
1) Valorile lungimilor segmentelor sunt obţinute din proiecţie în plan.

Punct început	X / Y	Punct sfârşit	X / Y	Lungime segment (** (m)
1	568.336,771 379.963,076	2	568.333,939 379.966,38	4.352
2	568.333,939 379.966,38	3	567.821,31 379.683,734	585.386
3	567.821,31 379.683,734	4	567.824,261 379.680,494	4.382
4	567.824,261 379.680,494	5	568.321,322 379.954,558	567.61
5	568.321,322 379.954,558	6	568.320,772 379.955,142	0.802

Document care conţine date cu caracter personal, protejat de prevederile Regulamentului (UE) nr. 679/2016 şi Legii 190/2018

Punct început	X / Y	Punct sfârşit	X / Y	Lungime segment (** (m)
6	568.320,772 379.955,142	7	568.321,645 379.955,965	1.2
7	568.321,645 379.955,965	8	568.322,407 379.955,156	1.111
8	568.322,407 379.955,156	1	568.336,771 379.963,076	16.403

**** Lungimile segmentelor sunt determinate în planul de proiecţie Stereo 70 şi sunt rotunjite la 1 milimetru.**
***** Distanţa dintre puncte este formată din segmente cumulate ce sunt mai mici decât valoarea 1 milimetru.**

Neutilizabil in circuitul civil

DATE DESPRE IMOBILUL NR. 10664

Oficiul de Cadastru şi Publicitate Imobiliară PRAHOVA
Biroul de Cadastru şi Publicitate Imobiliară Ploieşti

A. Partea I. Descrierea imobilului

Nr. CF vechi:404
Nr. cadastral vechi:686

TEREN Extravilan

Adresa: Jud. Prahova

Nr. Crt	Nr cadastral Nr. topografic	Suprafaţa* (mp)	Observaţii / Referinţe
A1	23349	Din acte: 2.500 Masurata: 2.493	Sector cadastral:67 Teren neimprejmuit;

B. Partea II. Proprietari şi acte

Inscrieri privitoare la dreptul de proprietate şi alte drepturi reale		Referinţe
3455 / 30/03/2004		
Act Notarial nr. 5823, din 27/02/2004 emis de NP IVAN C-TIN;		
B1	Intabulare, drept de PROPRIETATE, dobandit prin Conventie, cota actuala 1/1, cota initiala 1/1	A1
	1) **SC PONTIAC IMPROEX SRL**, CIF:9999999999999	
	OBSERVATII: (provenita din conversia CF 404)	
71762 / 11/09/2014		
Act Administrativ nr. FN, din 11/09/2014 emis de OCPI PRAHOVA;		
B2	se noteaza faptul ca imobilul se afla sub incidenta art .3 alin.(1) din Legea nr.17/2014	A1
10304 / 04/02/2016		
Act Administrativ nr. fn, din 04/02/2016 emis de OCPI PRAHOVA;		
B3	se indreapta eroarea materiala strecurata in cuprinsul prezentei carti funciare si al incheierii nr.71762/2014 in sensul ca imobilul face obiectul art .3 alin.(1) din Legea nr.17/2014	A1

C. Partea III. SARCINI .

Inscrieri privind dezmembramintele dreptului de proprietate, drepturi reale de garanţie şi sarcini	Referinţe
NU SUNT	

Neutilizabil în circuit

Anexa Nr. 1 La Partea I

Teren

Nr cadastral	Suprafaţa (mp)*	Observaţii / Referinţe
23349	Din acte: 2.500 Masurata: 2.493	

* Suprafaţa este determinată in planul de proiecţie Stereo 70.

DETALII LINIARE IMOBIL

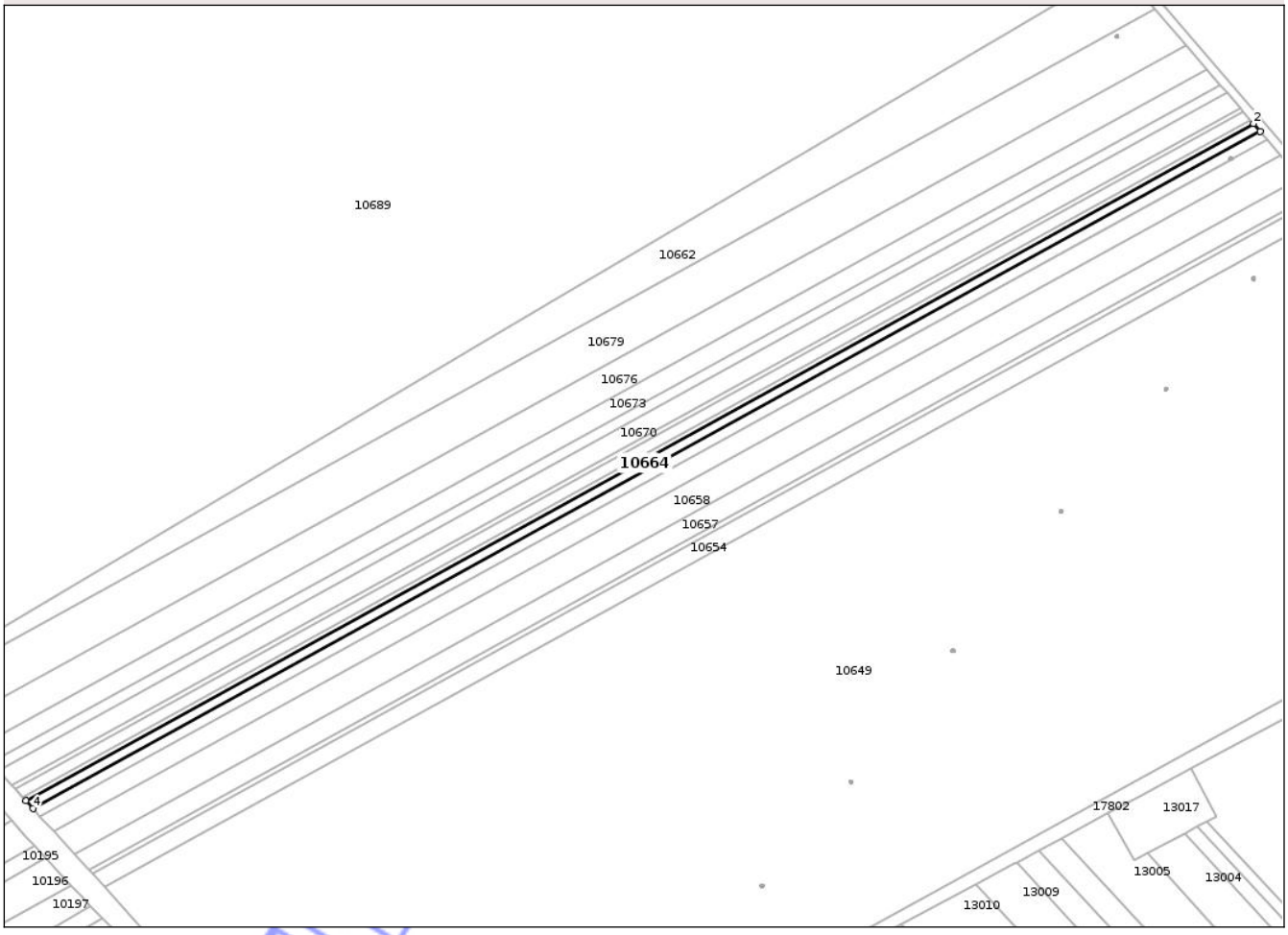

Date referitoare la teren

Crt	Categorie folosinţă	Intra vilan	Suprafaţa (mp)	Tarla	Parcelă	Nr. topo	Observaţii / Referinţe
1	arabil	NU	2.493	97	509/32	-	

Lungime Segmente
1) Valorile lungimilor segmentelor sunt obţinute din proiecţie în plan.

Punct început	X / Y	Punct sfârşit	X / Y	Lungime segment (** (m)
1	568.333,939 379.966,38	2	568.331,109 379.969,683	4.35
2	568.331,109 379.969,683	3	567.818,362 379.686,971	585.522
3	567.818,362 379.686,971	4	567.821,31 379.683,734	4.378
4	567.821,31 379.683,734	1	568.333,939 379.966,38	585.386

Document care conţine date cu caracter personal, protejat de prevederile Regulamentului (UE) nr. 679/2016 şi Legii 190/2018

**** Lungimile segmentelor sunt determinate în planul de proiecţie Stereo 70 şi sunt rotunjite la 1 milimetru.**
***** Distanţa dintre puncte este formată din segmente cumulate ce sunt mai mici decât valoarea 1 milimetru.**

Neutilizabil in circuitul civil

DATE DESPRE IMOBILUL NR. 10665

Oficiul de Cadastru şi Publicitate Imobiliară PRAHOVA
Biroul de Cadastru şi Publicitate Imobiliară Ploieşti

A. Partea I. Descrierea imobilului

TEREN Extravilan

Adresa: Jud. Prahova, T97, A509/31-Lot1

Nr. Crt	Nr cadastral Nr. topografic	Suprafaţa* (mp)	Observaţii / Referinţe
A1	25957	1.000	Sector cadastral:67 Teren neimprejmuit;

B. Partea II. Proprietari şi acte

Inscrieri privitoare la dreptul de proprietate şi alte drepturi reale		Referinţe
25765 / 26/02/2021		
Act Normativ nr. 17, din 07/03/2014 emis de Parlamentul Romaniei;		
B2	se noteaza faptul ca imobilul se afla sub incidenta art.3 alin(1) din Legea nr.17/2014	A1
107339 / 18/08/2021		
Act Notarial nr. 1377, din 11/08/2021 emis de NP FRATIAN EUGEN-IULIU;		
B3	Intabulare, drept de PROPRIETATEcumparare, dobandit prin Conventie, cota actuala 1/1, cota initiala 1/1	A1
	1) **PONTIAC IMPROEX SRL,**, CIF:5865321	

C. Partea III. SARCINI .

Inscrieri privind dezmembramintele dreptului de proprietate, drepturi reale de garanţie şi sarcini	Referinţe
NU SUNT	

Neutilizabil în circuitul civil

Anexa Nr. 1 La Partea I

Teren

Nr cadastral	Suprafaţa (mp)*	Observaţii / Referinţe
25957	1.000	

* Suprafaţa este determinată in planul de proiecţie Stereo 70.

DETALII LINIARE IMOBIL

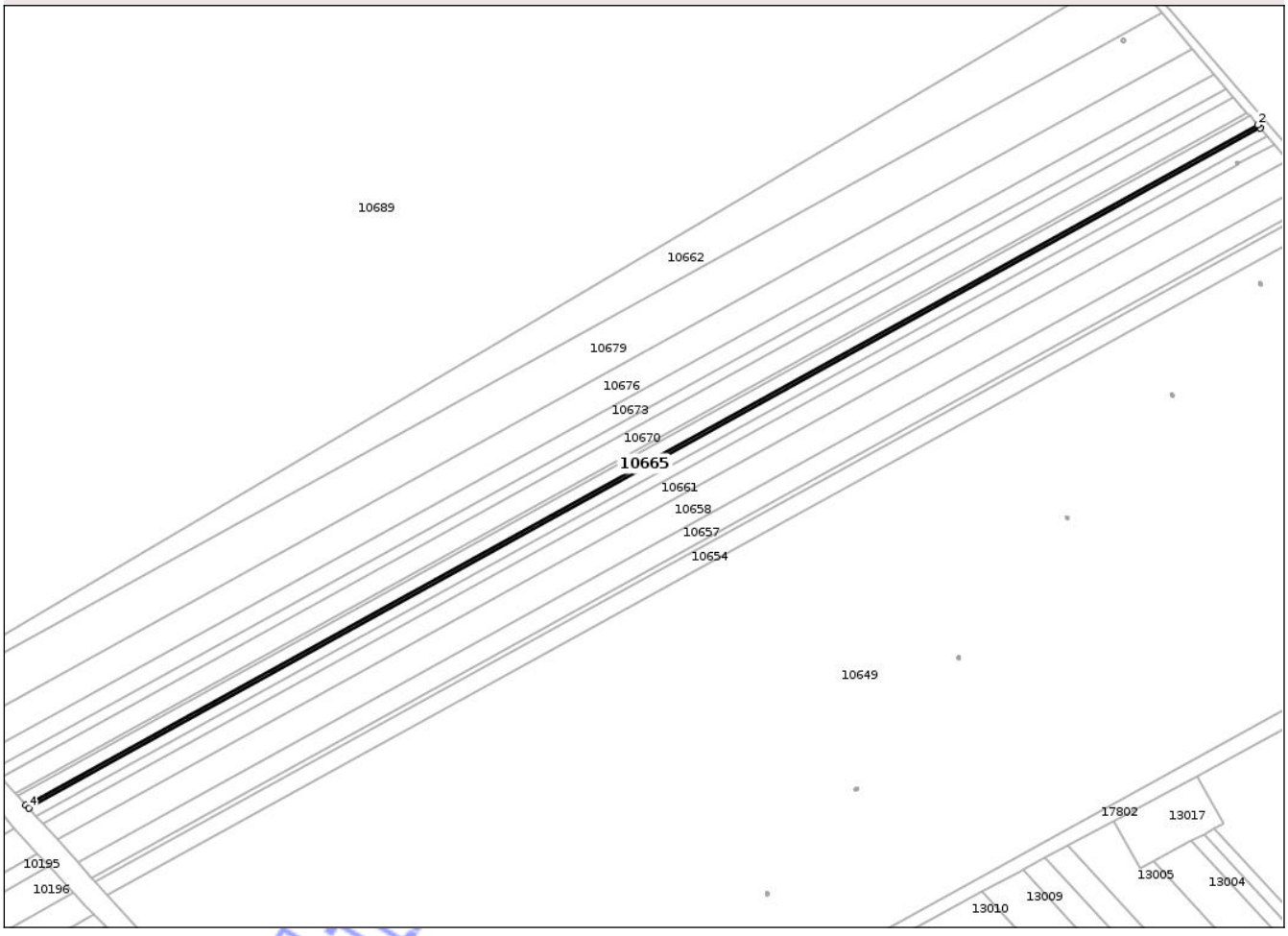

Date referitoare la teren

Crt	Categorie folosinţă	Intra vilan	Suprafaţa (mp)	Tarla	Parcelă	Nr. topo	Observaţii / Referinţe
1	arabil	NU	1.000	97	509/31	-	

Lungime Segmente

1) Valorile lungimilor segmentelor sunt obţinute din proiecţie în plan.

Punct început	X / Y	Punct sfârşit	X / Y	Lungime segment (** (m)
1	568.331,109 379.969,683	2	568.329,974 379.971,007	1.744
2	568.329,974 379.971,007	3	567.817,179 379.688,269	585.576
3	567.817,179 379.688,269	4	567.818,362 379.686,971	1.756
4	567.818,362 379.686,971	1	568.331,109 379.969,683	585.522

**** Lungimile segmentelor sunt determinate în planul de proiecţie Stereo 70 şi sunt rotunjite la 1 milimetru.**

Document care conţine date cu caracter personal, protejat de prevederile Regulamentului (UE) nr. 679/2016 şi Legii 190/2018

***** Distanţa dintre puncte este formată din segmente cumulate ce sunt mai mici decât valoarea 1 milimetru.**

Neutilizabil in circuitul civil

DATE DESPRE IMOBILUL NR. 10666

Oficiul de Cadastru şi Publicitate Imobiliară PRAHOVA
Biroul de Cadastru şi Publicitate Imobiliară Ploieşti

A. Partea I. Descrierea imobilului

TEREN Extravilan

Adresa: Jud. Prahova

Nr. Crt	Nr cadastral Nr. topografic	Suprafaţa* (mp)	Observaţii / Referinţe
A1		6	Sector cadastral:67 Teren neimprejmuit;

Construcţii

Crt	Nr cadastral Nr. topografic	Adresa	Observaţii / Referinţe
A1.1		Jud. Prahova	Nr. niveluri:1; S. construita la sol:6 mp; Stalp electric

B. Partea II. Proprietari şi acte

Inscrieri privitoare la dreptul de proprietate şi alte drepturi reale		Referinţe
/		
Act Normativ nr. 123, din 10/07/2012 emis de PARLAMENTUL ROMÂNIEI (CONTRACT NR.9/ 07.10.2005, ACT ADIȚIONAL NR. 4/02.03.2017);		
B1	Intabulare, drept de PROPRIETATE, dobandit prin Lege, cota actuala 1/1, cota initiala 1/1	A1, A1.1
	1) **STATUL ROMÂN (DOMENIU PUBLIC)**, CIF:9999999999999	
Act Normativ nr. 980, din 16/12/2015 emis de GUVERNUL ROMÂNIEI;		
B2	Intabulare, drept de ADMINISTRARE, dobandit prin Lege, cota actuala 1/1, cota initiala 1/1	A1, A1.1
	1) **MINISTERUL ENERGIEI**, CIF:33933936	
Act Administrativ nr. 9, din 07/10/2005 emis de MINISTERUL ECONOMIEI ȘI COMERȚULUI (ACT ADIȚIONAL NR.1/10.06.2008, ACT ADIȚIONAL NR.2/18.06.2015, ACT ADIȚIONAL NR.3/10.02.2016, ACT ADIȚIONAL NR. 4/10.03.2017,);		
B3	Intabulare, drept de CONCESIUNE, dobandit prin Lege, cota actuala 1/1, cota initiala 1/1	A1, A1.1
	1) **DISTRIBUTIE ENERGIE ELECTRICA ROMANIA SA**, CIF:14476722	

C. Partea III. SARCINI .

Inscrieri privind dezmembramintele dreptului de proprietate, drepturi reale de garanţie şi sarcini	Referinţe
NU SUNT	

Neutilizabil în circuitul civil

Anexa Nr. 1 La Partea I

Teren

Nr cadastral	Suprafaţa (mp)*	Observaţii / Referinţe
	6	

* Suprafaţa este determinată in planul de proiecţie Stereo 70.

DETALII LINIARE IMOBIL

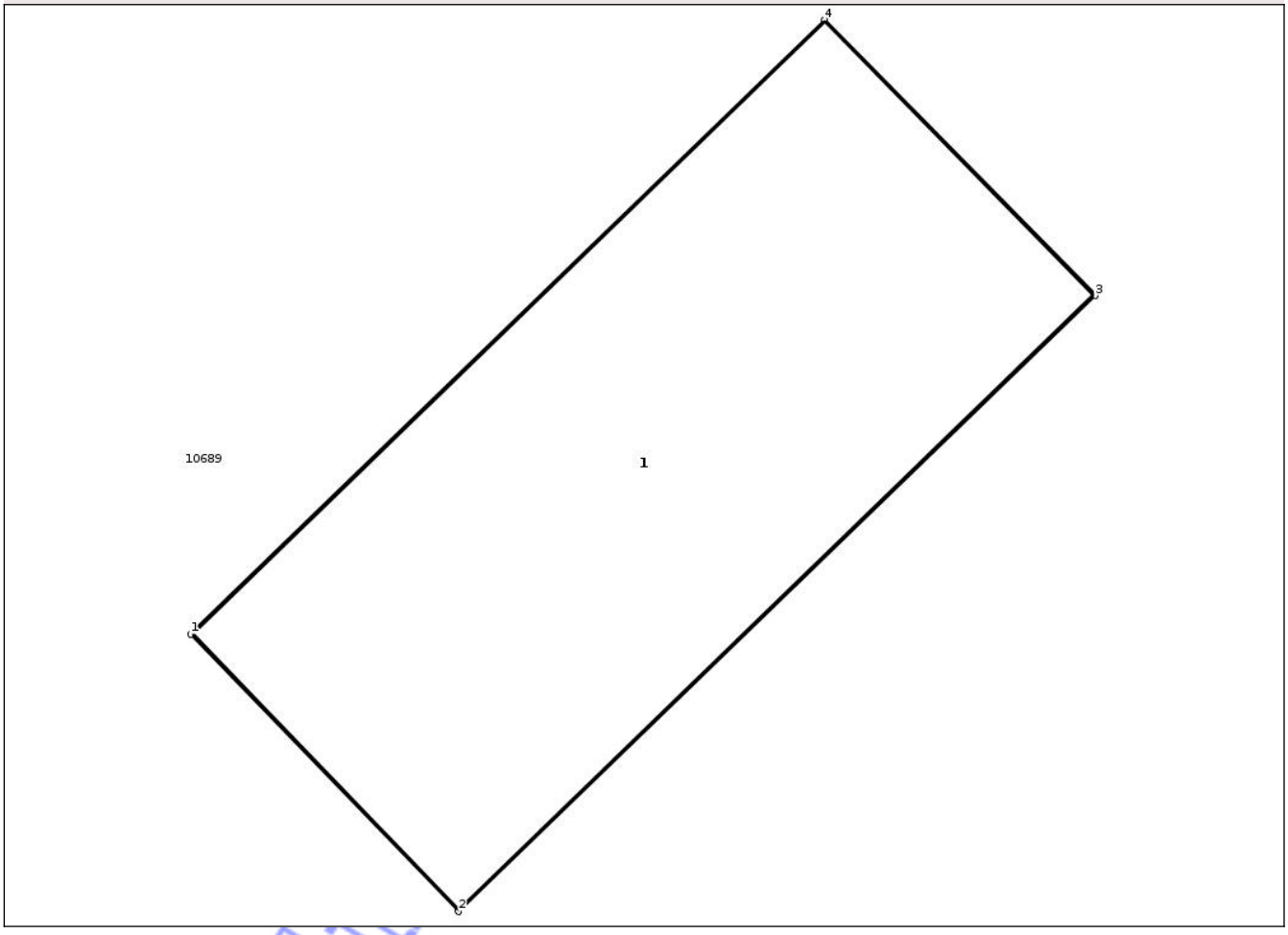

Date referitoare la teren

Crt	Categorie folosinţă	Intra vilan	Suprafaţa (mp)	Tarla	Parcelă	Nr. topo	Observaţii / Referinţe
1	curti constructii	NU	6	97	509/6	-	

Date referitoare la construcţii

Crt	Număr	Destinaţie construcţie	Supraf. (mp)	Situaţie juridică	Observaţii / Referinţe
A1.1		constructii industriale si edilitare	6	Cu acte	Nr. niveluri:1; S. construita la sol:6 mp; Stalp electric

Lungime Segmente
1) Valorile lungimilor segmentelor sunt obţinute din proiecţie în plan.

Punct început	X / Y	Punct sfârşit	X / Y	Lungime segment (** (m)
1	568.072,156 380.219,713	2	568.073,281 380.218,549	1.619
2	568.073,281 380.218,549	3	568.075,956 380.221,133	3.719
3	568.075,956 380.221,133	4	568.074,819 380.222,29	1.622

Document care conţine date cu caracter personal, protejat de prevederile Regulamentului (UE) nr. 679/2016 şi Legii 190/2018

Punct început	X / Y	Punct sfârşit	X / Y	Lungime segment (** (m)
4	568.074,819 380.222,29	1	568.072,156 380.219,713	3.706

** Lungimile segmentelor sunt determinate în planul de proiecţie Stereo 70 şi sunt rotunjite la 1 milimetru.
*** Distanţa dintre puncte este formată din segmente cumulate ce sunt mai mici decât valoarea 1 milimetru.

Neutilizabil in circuitul civil

DATE DESPRE IMOBILUL NR. 10667

Oficiul de Cadastru şi Publicitate Imobiliară PRAHOVA
Biroul de Cadastru şi Publicitate Imobiliară Ploieşti

A. Partea I. Descrierea imobilului

TEREN Extravilan

Adresa: Jud. Prahova

Nr. Crt	Nr cadastral Nr. topografic	Suprafaţa* (mp)	Observaţii / Referinţe
A1	25222	2.829	Sector cadastral:67 Teren neimprejmuit;

B. Partea II. Proprietari şi acte

Inscrieri privitoare la dreptul de proprietate şi alte drepturi reale		Referinţe
32749 / 28/03/2019		
Hotarare Judecatoreasca nr. 2890, din 05/04/2018 emis de Judecatoria Ploiesti;		
B2	imobil aflat sub incidenta art.3 (alin.1) din Legea nr.7/2014	A1
87761 / 19/08/2019		
Act Notarial nr. 1411, din 19/08/2019 emis de NP FRATIAN EUGEN-IULIU;		
B3	Intabulare, drept de PROPRIETATEcumparare, dobandit prin Conventie, cota actuala 1/1, cota initiala 1/1	A1
	1) **PONTIAC IMPROEX SRL**, CIF:5865321	

C. Partea III. SARCINI .

Inscrieri privind dezmembramintele dreptului de proprietate, drepturi reale de garanţie şi sarcini	Referinţe
NU SUNT	

Neutilizabil în circuitul civil

Anexa Nr. 1 La Partea I

Teren

Nr cadastral	Suprafaţa (mp)*	Observaţii / Referinţe
25222	2.829	

* Suprafaţa este determinată in planul de proiecţie Stereo 70.

DETALII LINIARE IMOBIL

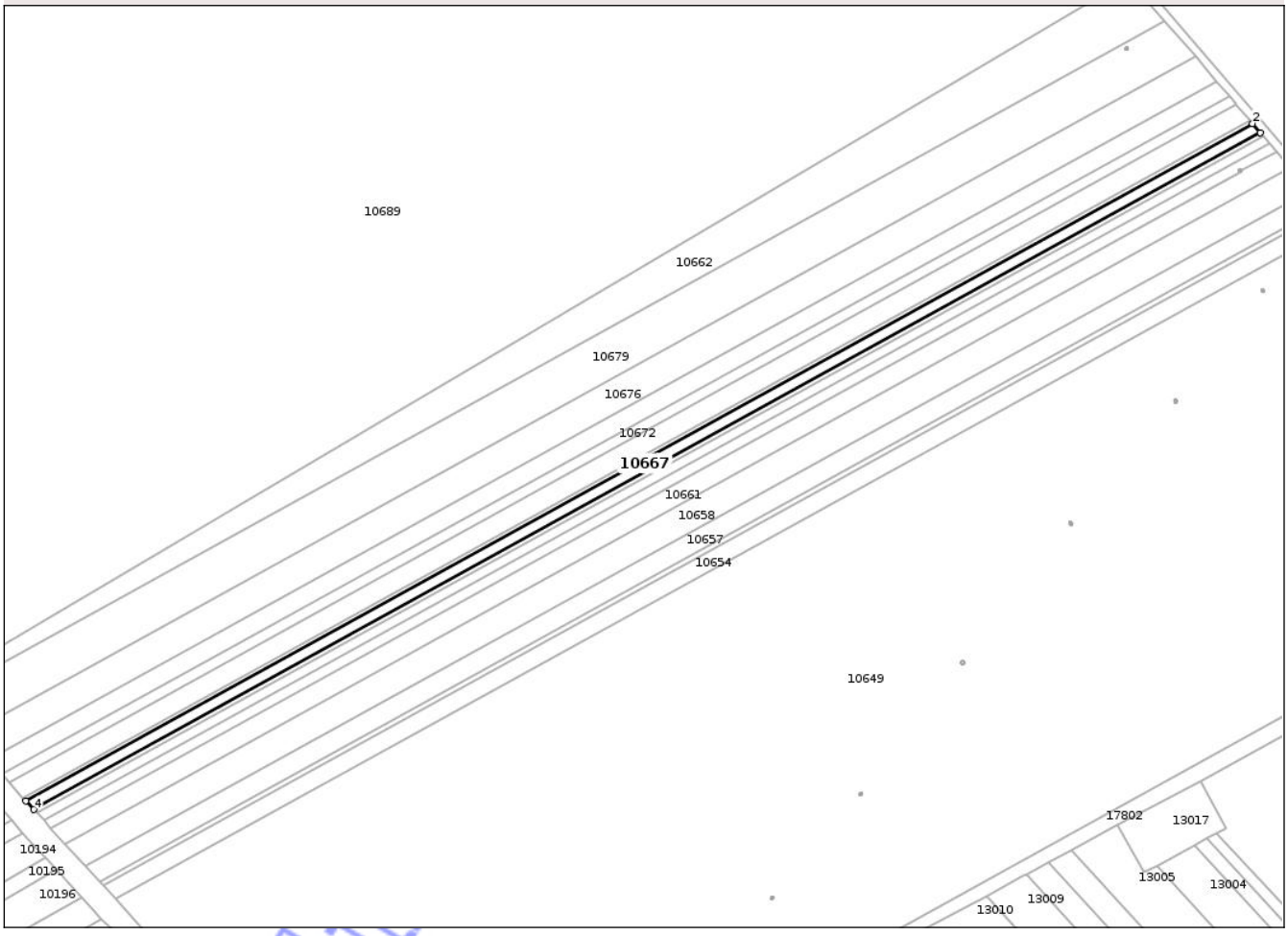

Date referitoare la teren

Crt	Categorie folosinţă	Intra vilan	Suprafaţa (mp)	Tarla	Parcelă	Nr. topo	Observaţii / Referinţe
1	arabil	NU	2.829	97	509/31	-	

Lungime Segmente

1) Valorile lungimilor segmentelor sunt obţinute din proiecţie în plan.

Punct început	X / Y	Punct sfârşit	X / Y	Lungime segment (** (m)
1	568.329,974 379.971,007	2	568.326,763 379.974,753	4.934
2	568.326,763 379.974,753	3	567.813,835 379.691,941	585.728
3	567.813,835 379.691,941	4	567.817,179 379.688,269	4.966
4	567.817,179 379.688,269	1	568.329,974 379.971,007	585.576

**** Lungimile segmentelor sunt determinate în planul de proiecţie Stereo 70 şi sunt rotunjite la 1 milimetru.**

Document care conţine date cu caracter personal, protejat de prevederile Regulamentului (UE) nr. 679/2016 şi Legii 190/2018

***** Distanţa dintre puncte este formată din segmente cumulate ce sunt mai mici decât valoarea 1 milimetru.**

Neutilizabil in circuitul civil

DATE DESPRE IMOBILUL NR. 10668

Oficiul de Cadastru şi Publicitate Imobiliară PRAHOVA
Biroul de Cadastru şi Publicitate Imobiliară Ploieşti

A. Partea I. Descrierea imobilului

TEREN Extravilan

Adresa: Jud. Prahova

Nr. Crt	Nr cadastral Nr. topografic	Suprafaţa* (mp)	Observaţii / Referinţe
A1		1	Sector cadastral:67 Teren neimprejmuit;

Construcţii

Crt	Nr cadastral Nr. topografic	Adresa	Observaţii / Referinţe
A1.1		Jud. Prahova	Nr. niveluri:1; S. construita la sol:1 mp; Stalp electric

B. Partea II. Proprietari şi acte

Inscrieri privitoare la dreptul de proprietate şi alte drepturi reale		Referinţe
/		
Act Normativ nr. 123, din 10/07/2012 emis de PARLAMENTUL ROMÂNIEI (CONTRACT NR.9/ 07.10.2005, ACT ADIȚIONAL NR. 4/02.03.2017);		
B1	Intabulare, drept de PROPRIETATE, dobandit prin Lege, cota actuala 1/1, cota initiala 1/1	A1, A1.1
	1) **STATUL ROMÂN (DOMENIU PUBLIC)**, CIF:9999999999999	
Act Normativ nr. 980, din 16/12/2015 emis de GUVERNUL ROMÂNIEI;		
B2	Intabulare, drept de ADMINISTRARE, dobandit prin Lege, cota actuala 1/1, cota initiala 1/1	A1, A1.1
	1) **MINISTERUL ENERGIEI**, CIF:33933936	
Act Administrativ nr. 9, din 07/10/2005 emis de MINISTERUL ECONOMIEI ȘI COMERȚULUI (ACT ADIȚIONAL NR.1/10.06.2008, ACT ADIȚIONAL NR.2/18.06.2015, ACT ADIȚIONAL NR.3/10.02.2016, ACT ADIȚIONAL NR. 4/10.03.2017,);		
B3	Intabulare, drept de CONCESIUNE, dobandit prin Lege, cota actuala 1/1, cota initiala 1/1	A1, A1.1
	1) **DISTRIBUTIE ENERGIE ELECTRICA ROMANIA SA**, CIF:14476722	

C. Partea III. SARCINI .

Inscrieri privind dezmembramintele dreptului de proprietate, drepturi reale de garanţie şi sarcini	Referinţe
NU SUNT	

Neutilizabil în circuitul civil

Anexa Nr. 1 La Partea I

Teren

Nr cadastral	Suprafaţa (mp)*	Observaţii / Referinţe
	1	

* Suprafaţa este determinată in planul de proiecţie Stereo 70.

DETALII LINIARE IMOBIL

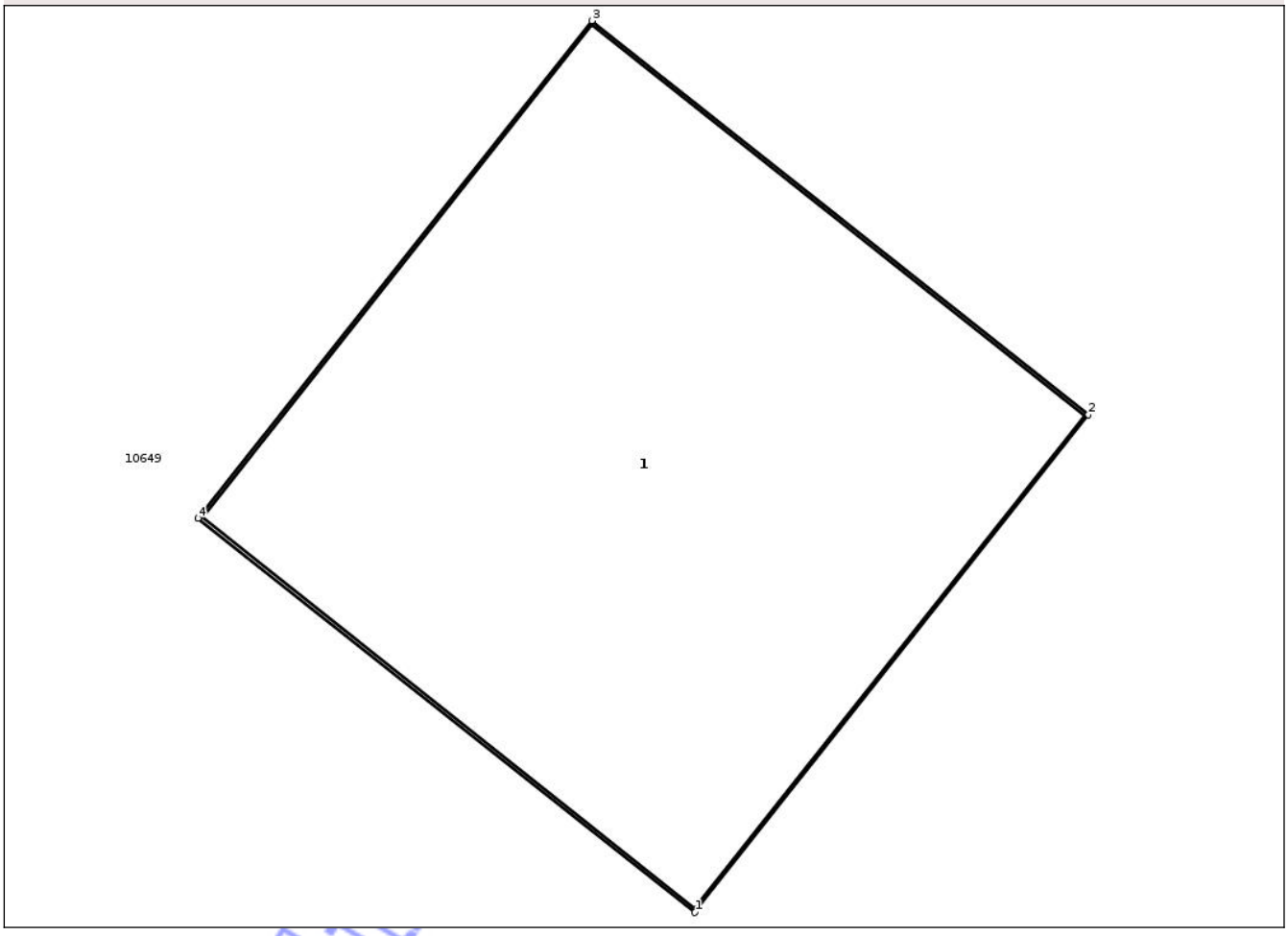

Date referitoare la teren

Crt	Categorie folosinţă	Intra vilan	Suprafaţa (mp)	Tarla	Parcelă	Nr. topo	Observaţii / Referinţe
1	curti constructii	NU	1	97	509/39 - 509/54/3	-	

Date referitoare la construcţii

Crt	Număr	Destinaţie construcţie	Supraf. (mp)	Situaţie juridică	Observaţii / Referinţe
A1.1		constructii industriale si edilitare	1	Cu acte	Nr. niveluri:1; S. construita la sol:1 mp; Stalp electric

Lungime Segmente
1) Valorile lungimilor segmentelor sunt obţinute din proiecţie în plan.

Punct început	X / Y	Punct sfârşit	X / Y	Lungime segment (** (m)
1	568.070,463 379.581,545	2	568.071,208 379.582,486	1.2
2	568.071,208 379.582,486	3	568.070,268 379.583,231	1.199
3	568.070,268 379.583,231	4	568.069,522 379.582,29	1.201

Document care conţine date cu caracter personal, protejat de prevederile Regulamentului (UE) nr. 679/2016 şi Legii 190/2018

Punct început	X / Y	Punct sfârşit	X / Y	Lungime segment (** (m)
4	568.069,522 379.582,29	1	568.070,463 379.581,545	1.2

** Lungimile segmentelor sunt determinate în planul de proiecţie Stereo 70 şi sunt rotunjite la 1 milimetru.
*** Distanţa dintre puncte este formată din segmente cumulate ce sunt mai mici decât valoarea 1 milimetru.

Neutilizabil in circuitul civil

DATE DESPRE IMOBILUL NR. 10669

Oficiul de Cadastru şi Publicitate Imobiliară PRAHOVA
Biroul de Cadastru şi Publicitate Imobiliară Ploieşti

A. Partea I. Descrierea imobilului

TEREN Extravilan

Adresa: Jud. Prahova

Nr. Crt	Nr cadastral Nr. topografic	Suprafaţa* (mp)	Observaţii / Referinţe
A1	25253	1.000	Sector cadastral:67 Teren neimprejmuit;

B. Partea II. Proprietari şi acte

Inscrieri privitoare la dreptul de proprietate şi alte drepturi reale		Referinţe
32747 / 28/03/2019		
Hotarare Judecatoreasca nr. 2890, din 05/04/2018 emis de Judecatoria Ploiesti;		
B2	imobil aflat sub indidenta art.3 (alin.1) din Legea nr.17/2014	A1
87755 / 19/08/2019		
Act Notarial nr. 1410, din 19/08/2019 emis de NP FRATIAN EUGEN-IULIU;		
B3	Intabulare, drept de PROPRIETATEcumparare, dobandit prin Conventie, cota actuala 1/1, cota initiala 1/1	A1
	1) **PONTIAC IMPROEX SRL,**, CIF:5865321	

C. Partea III. SARCINI .

Inscrieri privind dezmembramintele dreptului de proprietate, drepturi reale de garanţie şi sarcini	Referinţe
NU SUNT	

Neutilizabil în circuitul civil

Anexa Nr. 1 La Partea I

Teren

Nr cadastral	Suprafaţa (mp)*	Observaţii / Referinţe
25253	1.000	

* Suprafaţa este determinată in planul de proiecţie Stereo 70.

DETALII LINIARE IMOBIL

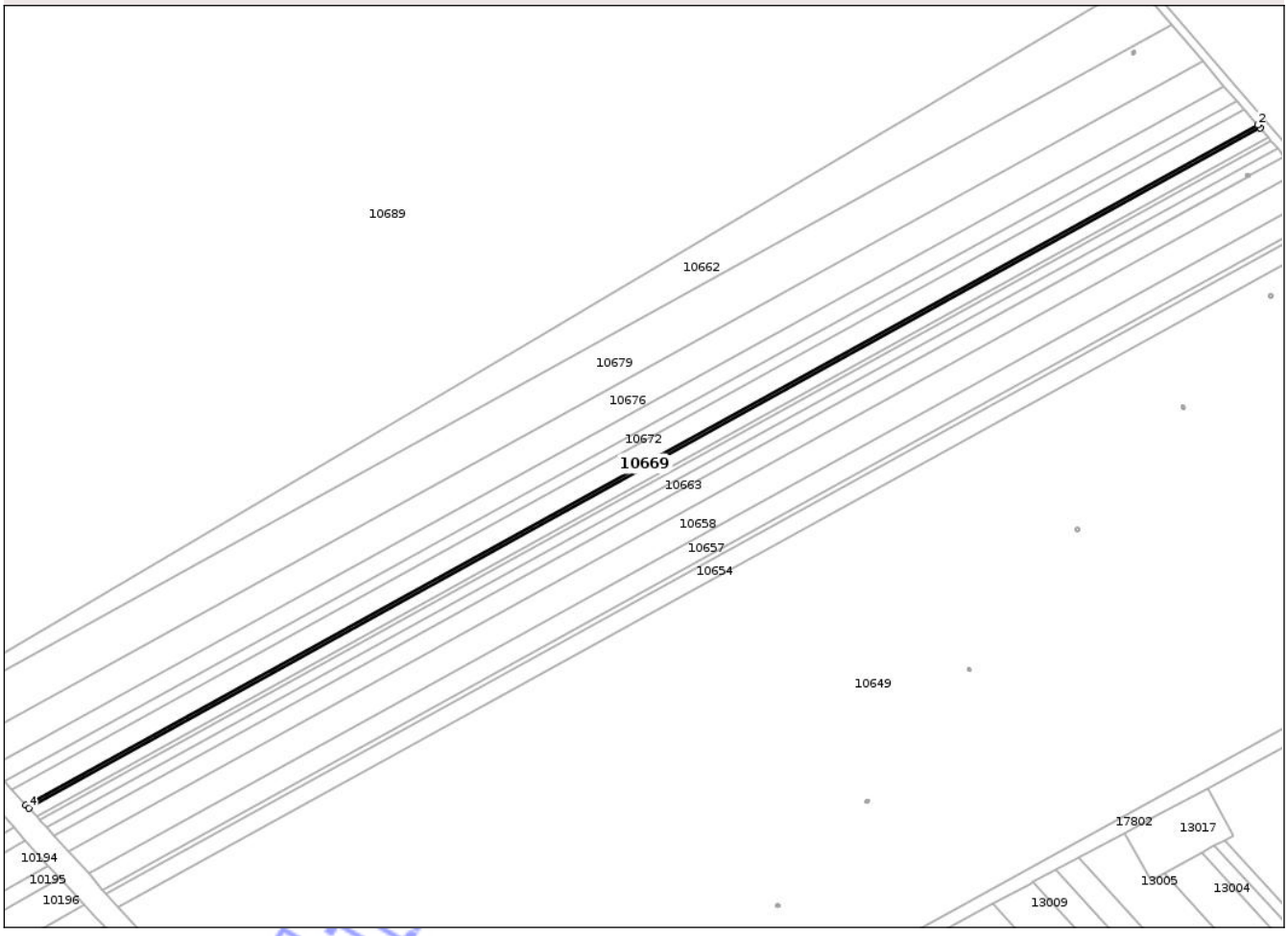

Date referitoare la teren

Crt	Categorie folosinţă	Intra vilan	Suprafaţa (mp)	Tarla	Parcelă	Nr. topo	Observaţii / Referinţe
1	arabil	NU	1.000	97	509/31	-	

Lungime Segmente

1) Valorile lungimilor segmentelor sunt obţinute din proiecţie în plan.

Punct început	X / Y	Punct sfârşit	X / Y	Lungime segment (** (m)
1	568.326,763 379.974,753	2	568.325,628 379.976,077	1.744
2	568.325,628 379.976,077	3	567.812,653 379.693,238	585.783
3	567.812,653 379.693,238	4	567.813,835 379.691,941	1.755
4	567.813,835 379.691,941	1	568.326,763 379.974,753	585.728

**** Lungimile segmentelor sunt determinate în planul de proiecţie Stereo 70 şi sunt rotunjite la 1 milimetru.**

Document care conţine date cu caracter personal, protejat de prevederile Regulamentului (UE) nr. 679/2016 şi Legii 190/2018

***** Distanţa dintre puncte este formată din segmente cumulate ce sunt mai mici decât valoarea 1 milimetru.**

Neutilizabil in circuitul civil

DATE DESPRE IMOBILUL NR. 10670

Oficiul de Cadastru şi Publicitate Imobiliară PRAHOVA
Biroul de Cadastru şi Publicitate Imobiliară Ploieşti

A. Partea I. Descrierea imobilului

Nr. CF vechi:436
Nr. cadastral vechi:721

TEREN Extravilan

Adresa: Jud. Prahova

Nr. Crt	Nr cadastral Nr. topografic	Suprafaţa* (mp)	Observaţii / Referinţe
A1	22952	Din acte: 5.000 Masurata: 4.987	Sector cadastral:67 Teren neimprejmuit;

B. Partea II. Proprietari şi acte

Inscrieri privitoare la dreptul de proprietate şi alte drepturi reale		Referinţe
6963 / 30/04/2004		
Act Notarial nr. 2944, din 09/04/2004 emis de NP IVAN CONSTANTIN;		
B1	Intabulare, drept de PROPRIETATEcumparare, dobandit prin Conventie, cota actuala 1/1, cota initiala 1/1	A1
	1) **SC PONTIAC IMPROEX SRL**, CIF:9999999999999	
	OBSERVATII: (provenita din conversia CF 436)	
72104 / 12/09/2014		
Act Administrativ nr. 72104, din 12/09/2014 emis de OCPI PRAHOVA;		
B2	Imobil aflat sub incidenta art.3 alin.(1) din Legea 17/2014	A1

C. Partea III. SARCINI .

Inscrieri privind dezmembramintele dreptului de proprietate, drepturi reale de garanţie şi sarcini	Referinţe
NU SUNT	

Neutilizabil în circuitul civil

Anexa Nr. 1 La Partea I

Teren

Nr cadastral	Suprafaţa (mp)*	Observaţii / Referinţe
22952	Din acte: 5.000 Masurata: 4.987	

* Suprafaţa este determinată in planul de proiecţie Stereo 70.

DETALII LINIARE IMOBIL

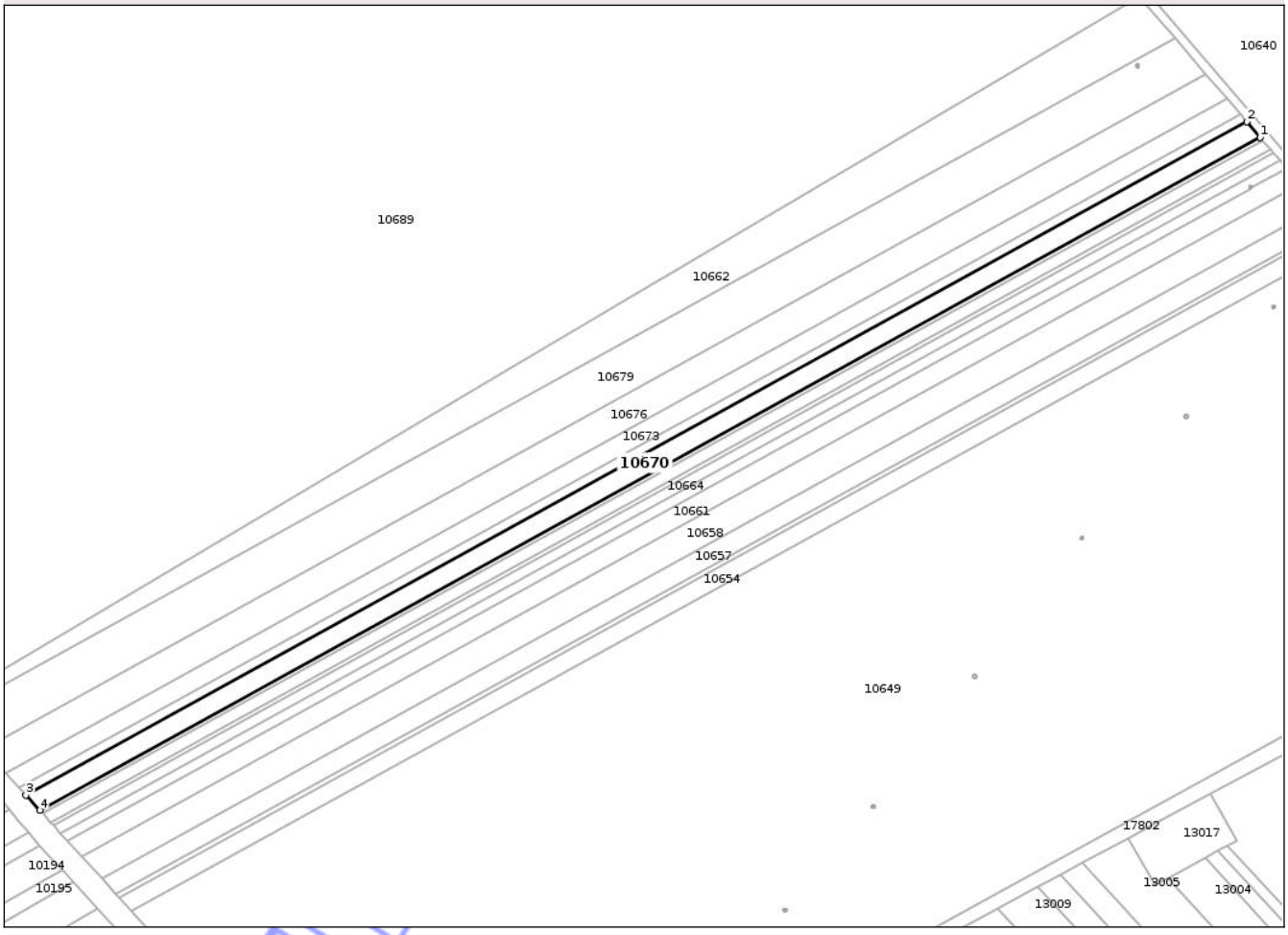

Date referitoare la teren

Crt	Categorie folosinţă	Intra vilan	Suprafaţa (mp)	Tarla	Parcelă	Nr. topo	Observaţii / Referinţe
1	arabil	NU	4.987	97	509/30	-	

Lungime Segmente
1) Valorile lungimilor segmentelor sunt obţinute din proiecţie în plan.

Punct început	X / Y	Punct sfârşit	X / Y	Lungime segment (** (m)
1	568.325,628 379.976,077	2	568.319,971 379.982,677	8.693
2	568.319,971 379.982,677	3	567.806,759 379.699,708	586.053
3	567.806,759 379.699,708	4	567.812,653 379.693,238	8.752
4	567.812,653 379.693,238	1	568.325,628 379.976,077	585.783

Document care conţine date cu caracter personal, protejat de prevederile Regulamentului (UE) nr. 679/2016 şi Legii 190/2018

**** Lungimile segmentelor sunt determinate în planul de proiecţie Stereo 70 şi sunt rotunjite la 1 milimetru.**
***** Distanţa dintre puncte este formată din segmente cumulate ce sunt mai mici decât valoarea 1 milimetru.**

Neutilizabil in circuitul civil

DATE DESPRE IMOBILUL NR. 10671

Oficiul de Cadastru şi Publicitate Imobiliară PRAHOVA
Biroul de Cadastru şi Publicitate Imobiliară Ploieşti

A. Partea I. Descrierea imobilului

TEREN Extravilan

Adresa: Jud. Prahova

Nr. Crt	Nr cadastral Nr. topografic	Suprafaţa* (mp)	Observaţii / Referinţe
A1		1	Sector cadastral:67 Teren neimprejmuit;

Construcţii

Crt	Nr cadastral Nr. topografic	Adresa	Observaţii / Referinţe
A1.1		Jud. Prahova	Nr. niveluri:1; S. construita la sol:1 mp; Stalp electric

B. Partea II. Proprietari şi acte

Inscrieri privitoare la dreptul de proprietate şi alte drepturi reale		Referinţe
/		
Act Normativ nr. 123, din 10/07/2012 emis de PARLAMENTUL ROMÂNIEI (CONTRACT NR.9/ 07.10.2005, ACT ADIȚIONAL NR. 4/02.03.2017);		
B1	Intabulare, drept de PROPRIETATE, dobandit prin Lege, cota actuala 1/1, cota initiala 1/1	A1, A1.1
	1) **STATUL ROMÂN (DOMENIU PUBLIC)**, CIF:9999999999999	
Act Normativ nr. 980, din 16/12/2015 emis de GUVERNUL ROMÂNIEI;		
B2	Intabulare, drept de ADMINISTRARE, dobandit prin Lege, cota actuala 1/1, cota initiala 1/1	A1, A1.1
	1) **MINISTERUL ENERGIEI**, CIF:33933936	
Act Administrativ nr. 9, din 07/10/2005 emis de MINISTERUL ECONOMIEI ȘI COMERȚULUI (ACT ADIȚIONAL NR.1/10.06.2008, ACT ADIȚIONAL NR.2/18.06.2015, ACT ADIȚIONAL NR.3/10.02.2016, ACT ADIȚIONAL NR. 4/10.03.2017,);		
B3	Intabulare, drept de CONCESIUNE, dobandit prin Lege, cota actuala 1/1, cota initiala 1/1	A1, A1.1
	1) **DISTRIBUTIE ENERGIE ELECTRICA ROMANIA SA**, CIF:14476722	

C. Partea III. SARCINI .

Inscrieri privind dezmembramintele dreptului de proprietate, drepturi reale de garanţie şi sarcini	Referinţe
NU SUNT	

Neutilizabil în circuitul civil

Anexa Nr. 1 La Partea I

Teren

Nr cadastral	Suprafaţa (mp)*	Observaţii / Referinţe
	1	

* Suprafaţa este determinată in planul de proiecţie Stereo 70.

DETALII LINIARE IMOBIL

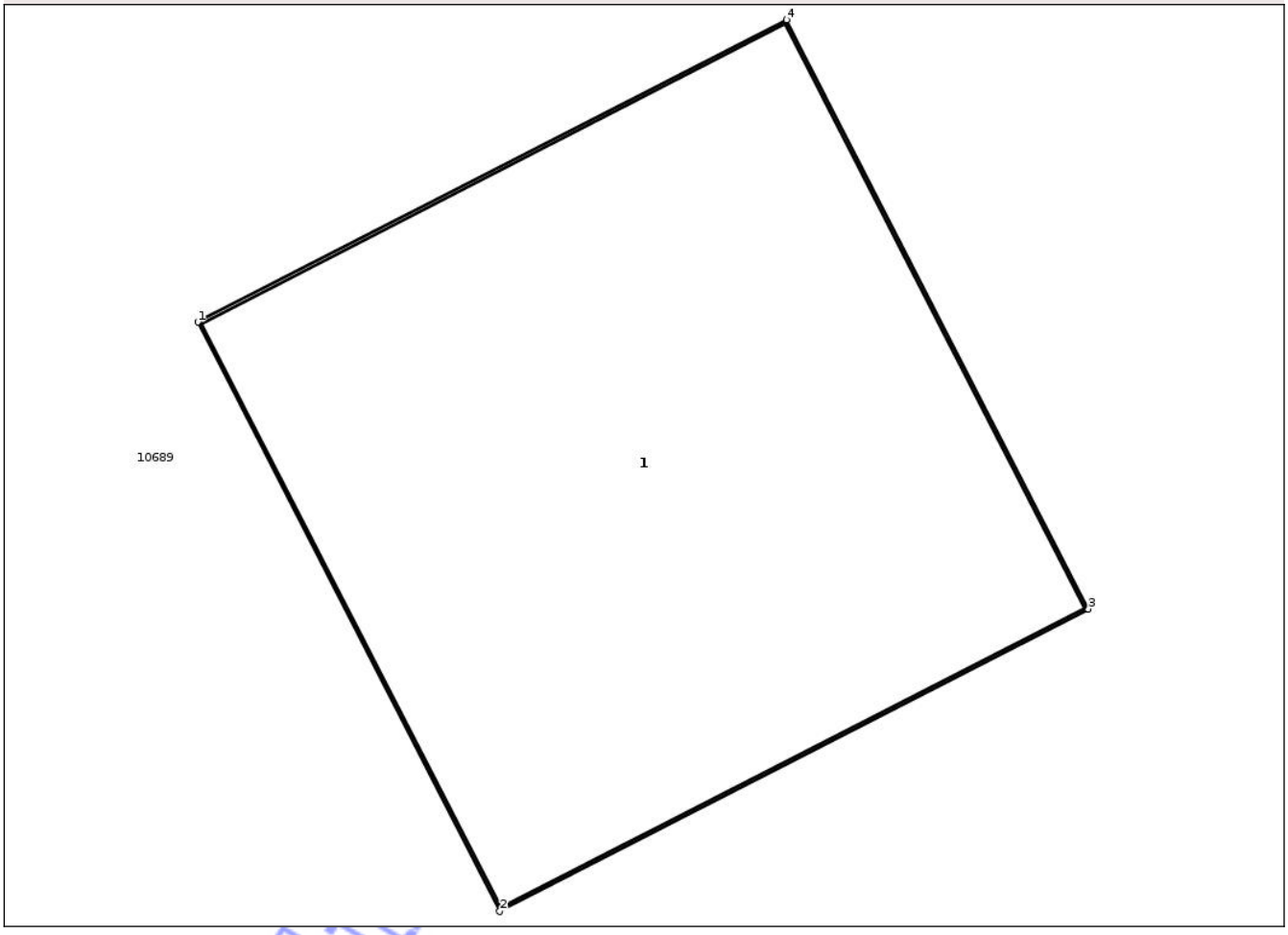

Date referitoare la teren

Crt	Categorie folosinţă	Intra vilan	Suprafaţa (mp)	Tarla	Parcelă	Nr. topo	Observaţii / Referinţe
1	curti constructii	NU	1	97	509/5	-	

Date referitoare la construcţii

Crt	Număr	Destinaţie construcţie	Supraf. (mp)	Situaţie juridică	Observaţii / Referinţe
A1.1		constructii industriale si edilitare	1	Cu acte	Nr. niveluri:1; S. construita la sol:1 mp; Stalp electric

Lungime Segmente
1) Valorile lungimilor segmentelor sunt obţinute din proiecţie în plan.

Punct început	X / Y	Punct sfârşit	X / Y	Lungime segment (** (m)
1	568.064,53 380.239,222	2	568.065,078 380.238,154	1.2
2	568.065,078 380.238,154	3	568.066,146 380.238,702	1.2
3	568.066,146 380.238,702	4	568.065,598 380.239,77	1.2

Document care conţine date cu caracter personal, protejat de prevederile Regulamentului (UE) nr. 679/2016 şi Legii 190/2018

Punct început	X / Y	Punct sfârşit	X / Y	Lungime segment (** (m)
4	568.065,598 380.239,77	1	568.064,53 380.239,222	1.2

**** Lungimile segmentelor sunt determinate în planul de proiecţie Stereo 70 şi sunt rotunjite la 1 milimetru.**
***** Distanţa dintre puncte este formată din segmente cumulate ce sunt mai mici decât valoarea 1 milimetru.**

Neutilizabil in circuitul civil

DATE DESPRE IMOBILUL NR. 10672

Oficiul de Cadastru şi Publicitate Imobiliară PRAHOVA
Biroul de Cadastru şi Publicitate Imobiliară Ploieşti

A. Partea I. Descrierea imobilului

Nr. CF vechi:533
Nr. cadastral vechi:825

TEREN Extravilan

Adresa: Jud. Prahova

Nr. Crt	Nr cadastral Nr. topografic	Suprafaţa* (mp)	Observaţii / Referinţe
A1	23098	Din acte: 2.500 Masurata: 2.494	Sector cadastral:67 Teren neimprejmuit;

B. Partea II. Proprietari şi acte

Inscrieri privitoare la dreptul de proprietate şi alte drepturi reale		Referinţe
16698 / 24/09/2004		
Act Notarial nr. 6584, din 01/09/2004 emis de NP IVAN CONSTANTIN;		
B1	Intabulare, drept de PROPRIETATEcumparare, dobandit prin Conventie, cota actuala 1/1, cota initiala 1/1	A1
	1) **SC PONTIAC IMPROEX SRL**, CIF:9999999999999	
	OBSERVATII: (provenita din conversia CF 533)	
72371 / 15/09/2014		
Act Administrativ nr. fn, din 15/09/2014 emis de OCPI PRAHOVA;		
B2	se noteaza faptul ca imobilul se afla sub incidenta art.3 (alin .1) din Legea nr.17/2014	A1

C. Partea III. SARCINI .

Inscrieri privind dezmembramintele dreptului de proprietate, drepturi reale de garanţie şi sarcini	Referinţe
NU SUNT	

Neutilizabil în circuitul civil

Anexa Nr. 1 La Partea I

Teren

Nr cadastral	Suprafaţa (mp)*	Observaţii / Referinţe
23098	Din acte: 2.500 Masurata: 2.494	

* Suprafaţa este determinată in planul de proiecţie Stereo 70.

DETALII LINIARE IMOBIL

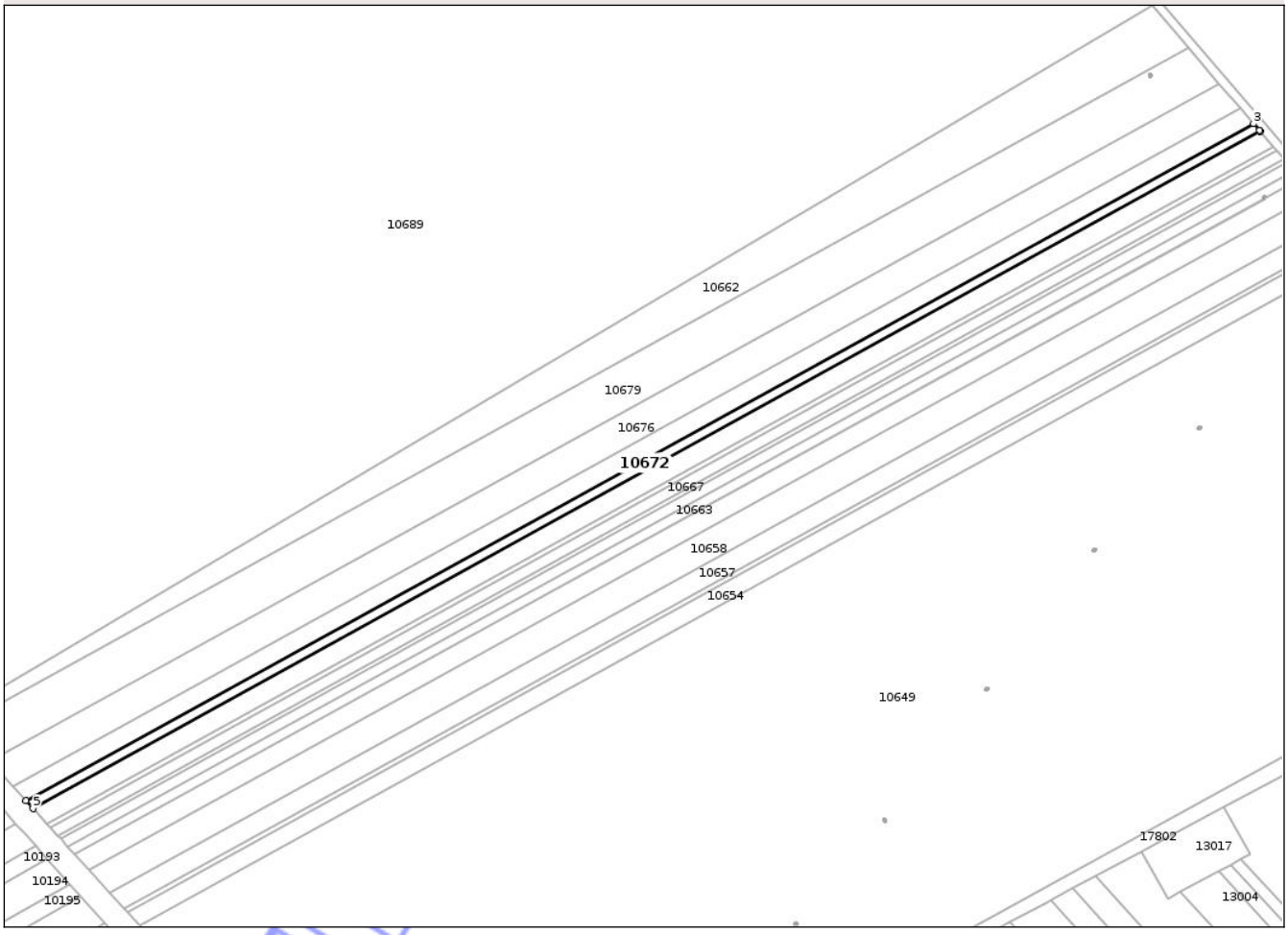

Date referitoare la teren

Crt	Categorie folosinţă	Intra vilan	Suprafaţa (mp)	Tarla	Parcelă	Nr. topo	Observaţii / Referinţe
1	arabil	NU	2.494	97	509/29	-	

Lungime Segmente
1) Valorile lungimilor segmentelor sunt obţinute din proiecţie în plan.

Punct început	X / Y	Punct sfârşit	X / Y	Lungime segment (** (m)
1	568.319,971 379.982,677	2	568.319,598 379.983,113	0.574
2	568.319,598 379.983,113	3	568.317,143 379.985,977	3.772
3	568.317,143 379.985,977	4	567.803,813 379.702,943	586.188
4	567.803,813 379.702,943	5	567.806,759 379.699,708	4.375
5	567.806,759 379.699,708	1	568.319,971 379.982,677	586.053

Document care conţine date cu caracter personal, protejat de prevederile Regulamentului (UE) nr. 679/2016 şi Legii 190/2018

**** Lungimile segmentelor sunt determinate în planul de proiecţie Stereo 70 şi sunt rotunjite la 1 milimetru.**
***** Distanţa dintre puncte este formată din segmente cumulate ce sunt mai mici decât valoarea 1 milimetru.**

Neutilizabil in circuitul civil

DATE DESPRE IMOBILUL NR. 10673

Oficiul de Cadastru şi Publicitate Imobiliară PRAHOVA
Biroul de Cadastru şi Publicitate Imobiliară Ploieşti

A. Partea I. Descrierea imobilului

Nr. CF vechi:531
Nr. cadastral vechi:736

TEREN Extravilan

Adresa: Jud. Prahova

Nr. Crt	Nr cadastral Nr. topografic	Suprafaţa* (mp)	Observaţii / Referinţe
A1	23097	Din acte: 4.749 Masurata: 4.738	Sector cadastral:67 Teren neimprejmuit;

B. Partea II. Proprietari şi acte

Inscrieri privitoare la dreptul de proprietate şi alte drepturi reale		Referinţe
16696 / 10/11/2004		
Act Notarial nr. 4143, din 24/05/2004 emis de NP IVAN CONSTANTIN;		
B1	Intabulare, drept de PROPRIETATEcumparare, dobandit prin Conventie, cota actuala 1/1, cota initiala 1/1	A1
	1) **SC PONTIAC IMPROEX SRL**, CIF:9999999999999	
	OBSERVATII: (provenita din conversia CF 531)	
72370 / 15/09/2014		
Act Administrativ nr. fn, din 15/09/2014 emis de OCPI PRAHOVA;		
B2	se noteaza faptul ca imobilul se afla sub incidenta art.3 alin.(1) din Legea nr.17/2014	A1
10308 / 04/02/2016		
Act Administrativ nr. fn, din 04/02/2016 emis de OCPI PRAHOVA;		
B3	se indreapta din oficiu eroarea materiala strecurata in cuprinsul prezentei carti funciare si al incheierii nr. 72370/2014 in sensul ca imobilul face obiectul art.3 alin.(1) din Legea 17/2014	A1

C. Partea III. SARCINI .

Inscrieri privind dezmembramintele dreptului de proprietate, drepturi reale de garanţie şi sarcini	Referinţe
NU SUNT	

Neutilizabil în circuitul civil

Anexa Nr. 1 La Partea I

Teren

Nr cadastral	Suprafaţa (mp)*	Observaţii / Referinţe
23097	Din acte: 4.749 Masurata: 4.738	

* Suprafaţa este determinată in planul de proiecţie Stereo 70.

DETALII LINIARE IMOBIL

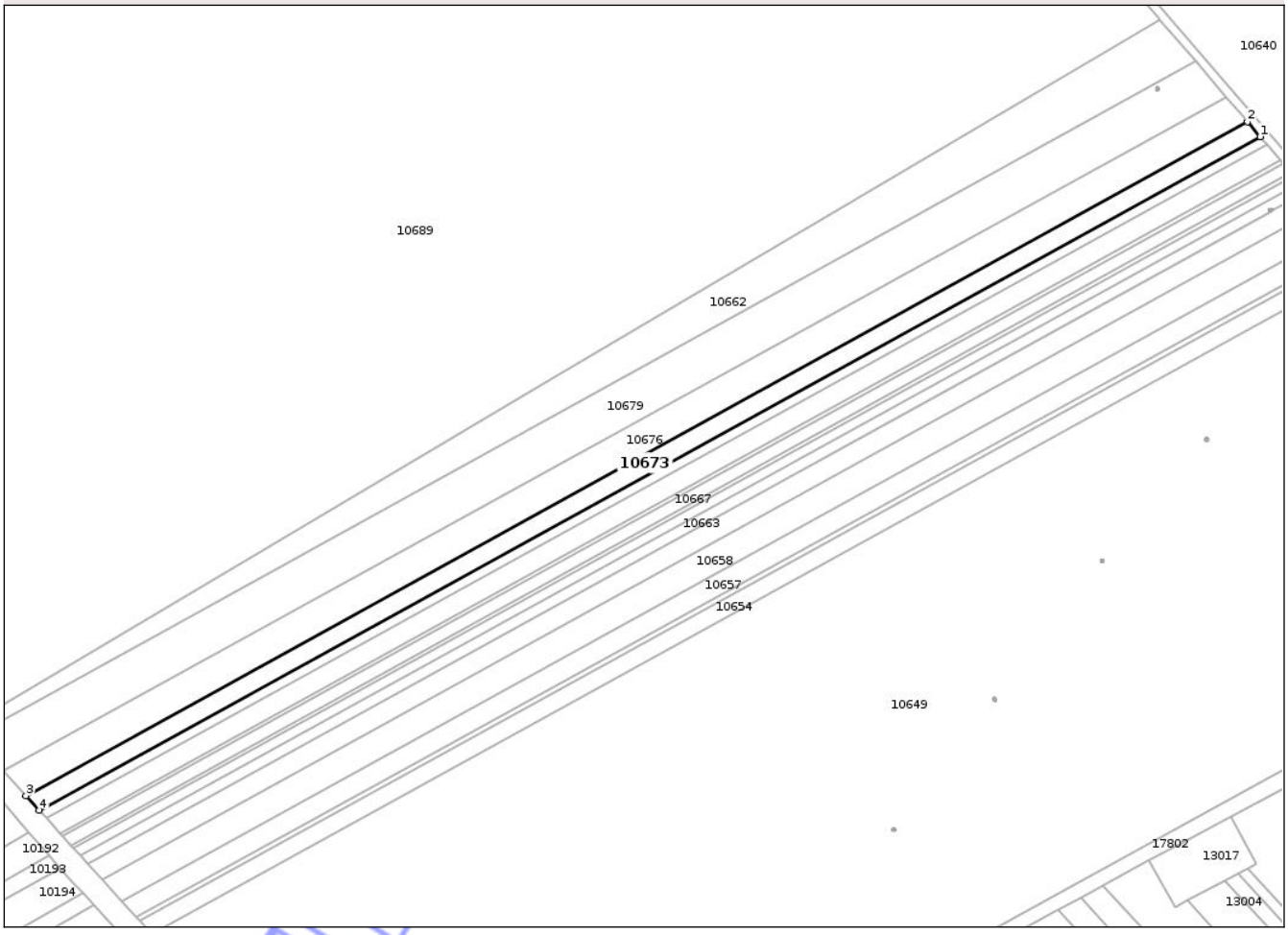

Date referitoare la teren

Crt	Categorie folosinţă	Intra vilan	Suprafaţa (mp)	Tarla	Parcelă	Nr. topo	Observaţii / Referinţe
1	arabil	NU	4.738	97	509/28	-	

Lungime Segmente
1) Valorile lungimilor segmentelor sunt obţinute din proiecţie în plan.

Punct început	X / Y	Punct sfârşit	X / Y	Lungime segment (** (m)
1	568.317,143 379.985,977	2	568.311,772 379.992,243	8.253
2	568.311,772 379.992,243	3	567.798,217 379.709,086	586.444
3	567.798,217 379.709,086	4	567.803,813 379.702,943	8.31
4	567.803,813 379.702,943	1	568.317,143 379.985,977	586.188

Document care conţine date cu caracter personal, protejat de prevederile Regulamentului (UE) nr. 679/2016 şi Legii 190/2018

**** Lungimile segmentelor sunt determinate în planul de proiecţie Stereo 70 şi sunt rotunjite la 1 milimetru.**
***** Distanţa dintre puncte este formată din segmente cumulate ce sunt mai mici decât valoarea 1 milimetru.**

Neutilizabil in circuitul civil

DATE DESPRE IMOBILUL NR. 10674

Oficiul de Cadastru şi Publicitate Imobiliară PRAHOVA
Biroul de Cadastru şi Publicitate Imobiliară Ploieşti

A. Partea I. Descrierea imobilului

TEREN Extravilan

Adresa: Jud. Prahova

Nr. Crt	Nr cadastral Nr. topografic	Suprafaţa* (mp)	Observaţii / Referinţe
A1		1	Sector cadastral:67 Teren neimprejmuit;

Construcţii

Crt	Nr cadastral Nr. topografic	Adresa	Observaţii / Referinţe
A1.1		Jud. Prahova	Nr. niveluri:1; S. construita la sol:1 mp; Stalp electric

B. Partea II. Proprietari şi acte

Inscrieri privitoare la dreptul de proprietate şi alte drepturi reale		Referinţe
/		
Act Normativ nr. 123, din 10/07/2012 emis de PARLAMENTUL ROMÂNIEI (CONTRACT NR.9/ 07.10.2005, ACT ADIȚIONAL NR. 4/02.03.2017);		
B1	Intabulare, drept de PROPRIETATE, dobandit prin Lege, cota actuala 1/1, cota initiala 1/1	A1, A1.1
	1) **STATUL ROMÂN (DOMENIU PUBLIC)**, CIF:9999999999999	
Act Normativ nr. 980, din 16/12/2015 emis de GUVERNUL ROMÂNIEI;		
B2	Intabulare, drept de ADMINISTRARE, dobandit prin Lege, cota actuala 1/1, cota initiala 1/1	A1, A1.1
	1) **MINISTERUL ENERGIEI**, CIF:33933936	
Act Administrativ nr. 9, din 07/10/2005 emis de MINISTERUL ECONOMIEI ȘI COMERȚULUI (ACT ADIȚIONAL NR.1/10.06.2008, ACT ADIȚIONAL NR.2/18.06.2015, ACT ADIȚIONAL NR.3/10.02.2016, ACT ADIȚIONAL NR. 4/10.03.2017,);		
B3	Intabulare, drept de CONCESIUNE, dobandit prin Lege, cota actuala 1/1, cota initiala 1/1	A1, A1.1
	1) **DISTRIBUTIE ENERGIE ELECTRICA ROMANIA SA**, CIF:14476722	

C. Partea III. SARCINI .

Inscrieri privind dezmembramintele dreptului de proprietate, drepturi reale de garanţie şi sarcini	Referinţe
NU SUNT	

Neutilizabil în circuitul civil

Anexa Nr. 1 La Partea I

Teren

Nr cadastral	Suprafaţa (mp)*	Observaţii / Referinţe
	1	

* Suprafaţa este determinată in planul de proiecţie Stereo 70.

DETALII LINIARE IMOBIL



Date referitoare la teren

Crt	Categorie folosinţă	Intra vilan	Suprafaţa (mp)	Tarla	Parcelă	Nr. topo	Observaţii / Referinţe
1	curti constructii	NU	1	97	509/7	-	

Date referitoare la construcţii

Crt	Număr	Destinaţie construcţie	Supraf. (mp)	Situaţie juridică	Observaţii / Referinţe
A1.1		constructii industriale si edilitare	1	Cu acte	Nr. niveluri:1; S. construita la sol:1 mp; Stalp electric

Lungime Segmente
1) Valorile lungimilor segmentelor sunt obţinute din proiecţie în plan.

Punct început	X / Y	Punct sfârşit	X / Y	Lungime segment (** (m)
1	568.054,226 380.221,975	2	568.054,261 380.220,776	1.2
2	568.054,261 380.220,776	3	568.055,461 380.220,811	1.201
3	568.055,461 380.220,811	4	568.055,425 380.222,011	1.201

Document care conţine date cu caracter personal, protejat de prevederile Regulamentului (UE) nr. 679/2016 şi Legii 190/2018

Punct început	X / Y	Punct sfârşit	X / Y	Lungime segment (** (m)
4	568.055,425 380.222,011	1	568.054,226 380.221,975	1.2

** Lungimile segmentelor sunt determinate în planul de proiecţie Stereo 70 şi sunt rotunjite la 1 milimetru.
*** Distanţa dintre puncte este formată din segmente cumulate ce sunt mai mici decât valoarea 1 milimetru.

Neutilizabil in circuitul civil

DATE DESPRE IMOBILUL NR. 10675

Oficiul de Cadastru şi Publicitate Imobiliară PRAHOVA
Biroul de Cadastru şi Publicitate Imobiliară Ploieşti

A. Partea I. Descrierea imobilului

TEREN Extravilan

Adresa: Jud. Prahova

Nr. Crt	Nr cadastral Nr. topografic	Suprafaţa* (mp)	Observaţii / Referinţe
A1		726	Sector cadastral:67 Teren neimprejmuit;

B. Partea II. Proprietari şi acte

Inscrieri privitoare la dreptul de proprietate şi alte drepturi reale		Referinţe
/		
Act Administrativ nr. Adeverinta de insusire nr 15/37027, din 22/11/2024 emis de Primaria comunei Aricestii Rahtivani;		
B1	Inscrierea posesiei, drept de PROPRIETATE, dobandit prin Lege, cota actuala 1/1, cota initiala 1/1	A1
	1) **NEIDENTIFICAT NEIDENTIFICAT**, CIF:0000000000000	
Act Normativ nr. Legea 7, din 13/03/1996 emis de PARLAMENTUL ROMANIEI ((art.13 alin. 14);		
B2	Se notează menţiunea proprietar neidentificat, rezerva comisiei locale de fond funciar.	A1

C. Partea III. SARCINI .

Inscrieri privind dezmembramintele dreptului de proprietate, drepturi reale de garanţie şi sarcini	Referinţe
NU SUNT	

Neutilizabil în circuitul civil

Anexa Nr. 1 La Partea I

Teren

Nr cadastral	Suprafaţa (mp)*	Observaţii / Referinţe
	726	

* Suprafaţa este determinată in planul de proiecţie Stereo 70.

DETALII LINIARE IMOBIL

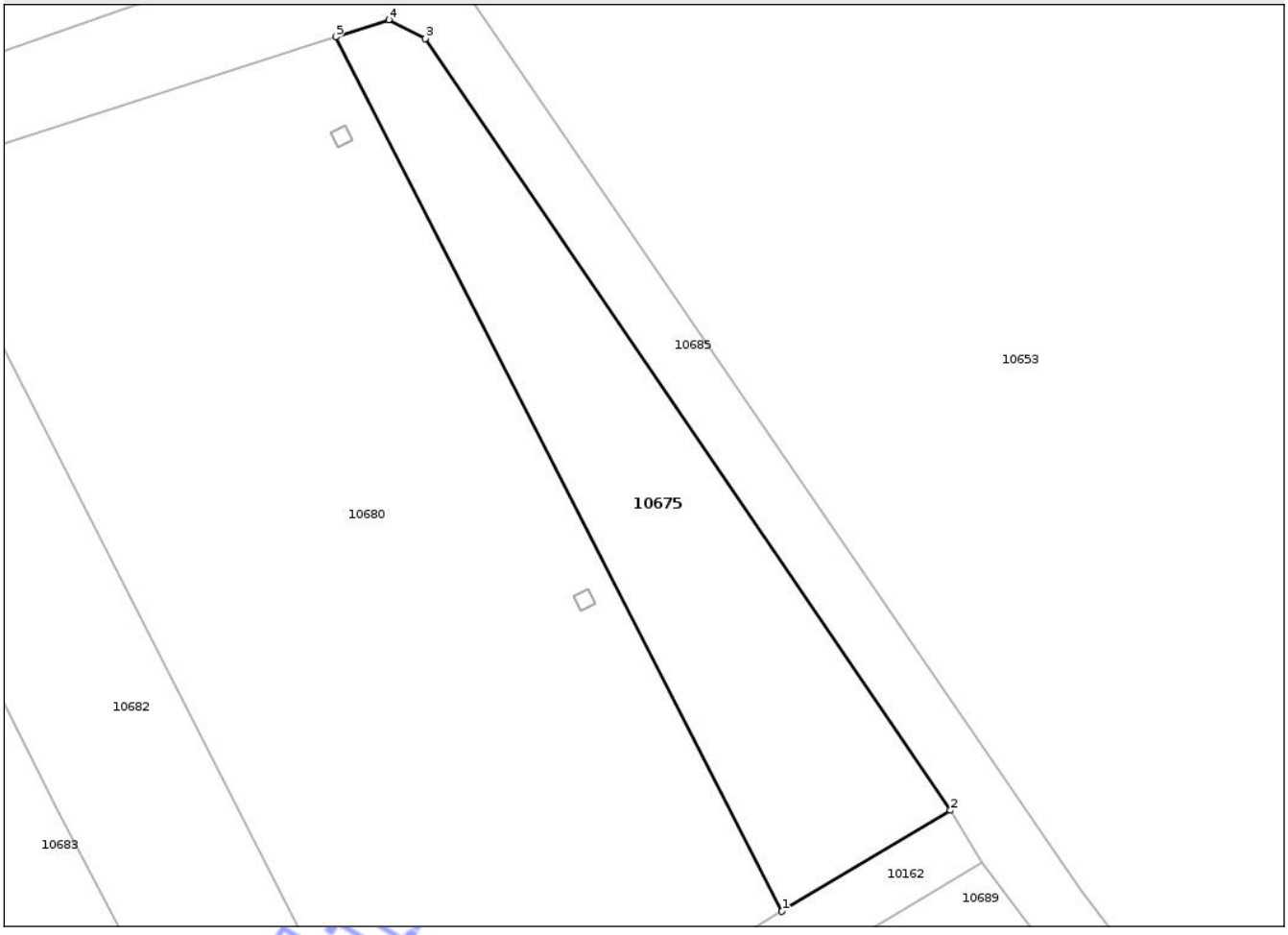

Date referitoare la teren

Crt	Categorie folosinţă	Intra vilan	Suprafaţa (mp)	Tarla	Parcelă	Nr. topo	Observaţii / Referinţe
1	arabil	NU	726	97	509/27	-	

Lungime Segmente
1) Valorile lungimilor segmentelor sunt obţinute din proiecţie în plan.

Punct început	X / Y	Punct sfârşit	X / Y	Lungime segment (** (m)
1	568.062,763 380.246,272	2	568.075,304 380.253,772	14.613
2	568.075,304 380.253,772	3	568.036,225 380.311,136	69.41
3	568.036,225 380.311,136	4	568.033,508 380.312,518	3.048
4	568.033,508 380.312,518	5	568.029,55 380.311,247	4.157
5	568.029,55 380.311,247	1	568.062,763 380.246,272	72.972

Document care conţine date cu caracter personal, protejat de prevederile Regulamentului (UE) nr. 679/2016 şi Legii 190/2018

**** Lungimile segmentelor sunt determinate în planul de proiecţie Stereo 70 şi sunt rotunjite la 1 milimetru.**
***** Distanţa dintre puncte este formată din segmente cumulate ce sunt mai mici decât valoarea 1 milimetru.**

Neutilizabil in circuitul civil

DATE DESPRE IMOBILUL NR. 10676

Oficiul de Cadastru şi Publicitate Imobiliară PRAHOVA
Biroul de Cadastru şi Publicitate Imobiliară Ploieşti

A. Partea I. Descrierea imobilului

Nr. CF vechi:565
Nr. cadastral vechi:944

TEREN Extravilan

Adresa: Jud. Prahova

Nr. Crt	Nr cadastral Nr. topografic	Suprafaţa* (mp)	Observaţii / Referinţe
A1	22986	Din acte: 7.880 Masurata: 7.870	Sector cadastral:67 Teren neimprejmuit;

B. Partea II. Proprietari şi acte

Inscrieri privitoare la dreptul de proprietate şi alte drepturi reale		Referinţe
21183 / 29/11/2004		
Act Notarial nr. 9236, din 17/11/2004 emis de BNP IVAN C-TIN.;		
B1	Intabulare, drept de PROPRIETATEcumparare, dobandit prin Conventie, cota actuala 1/1, cota initiala 1/1	A1
	1) **S.C. PONTIAC IMPROEX SRL**, CIF:9999999999999	
	OBSERVATII: (provenita din conversia CF 565)	
72383 / 15/09/2014		
Act Administrativ nr. fn, din 15/09/2014 emis de OCPI PRAHOVA;		
B2	se noteaza faptul ca imobilul se afla sub incidenta art.3 alin (1) din Legea nr.17/2014	A1
10311 / 04/02/2016		
Act Administrativ nr. fn, din 04/02/2016 emis de OCPI PRAHOVA;		
B3	se indreapta eroarea materiala strecurata in cuprinsul prezentei carti funciare si al incheierii nr.72383/2014 in sensul ca imobilul se afla sub incidenta art.3 alin (1) din Legea nr.17/2014	A1

C. Partea III. SARCINI .

Inscrieri privind dezmembramintele dreptului de proprietate, drepturi reale de garanţie şi sarcini	Referinţe
NU SUNT	

Neutilizabil în circuit

Anexa Nr. 1 La Partea I

Teren

Nr cadastral	Suprafaţa (mp)*	Observaţii / Referinţe
22986	Din acte: 7.880 Masurata: 7.870	

* Suprafaţa este determinată in planul de proiecţie Stereo 70.

DETALII LINIARE IMOBIL

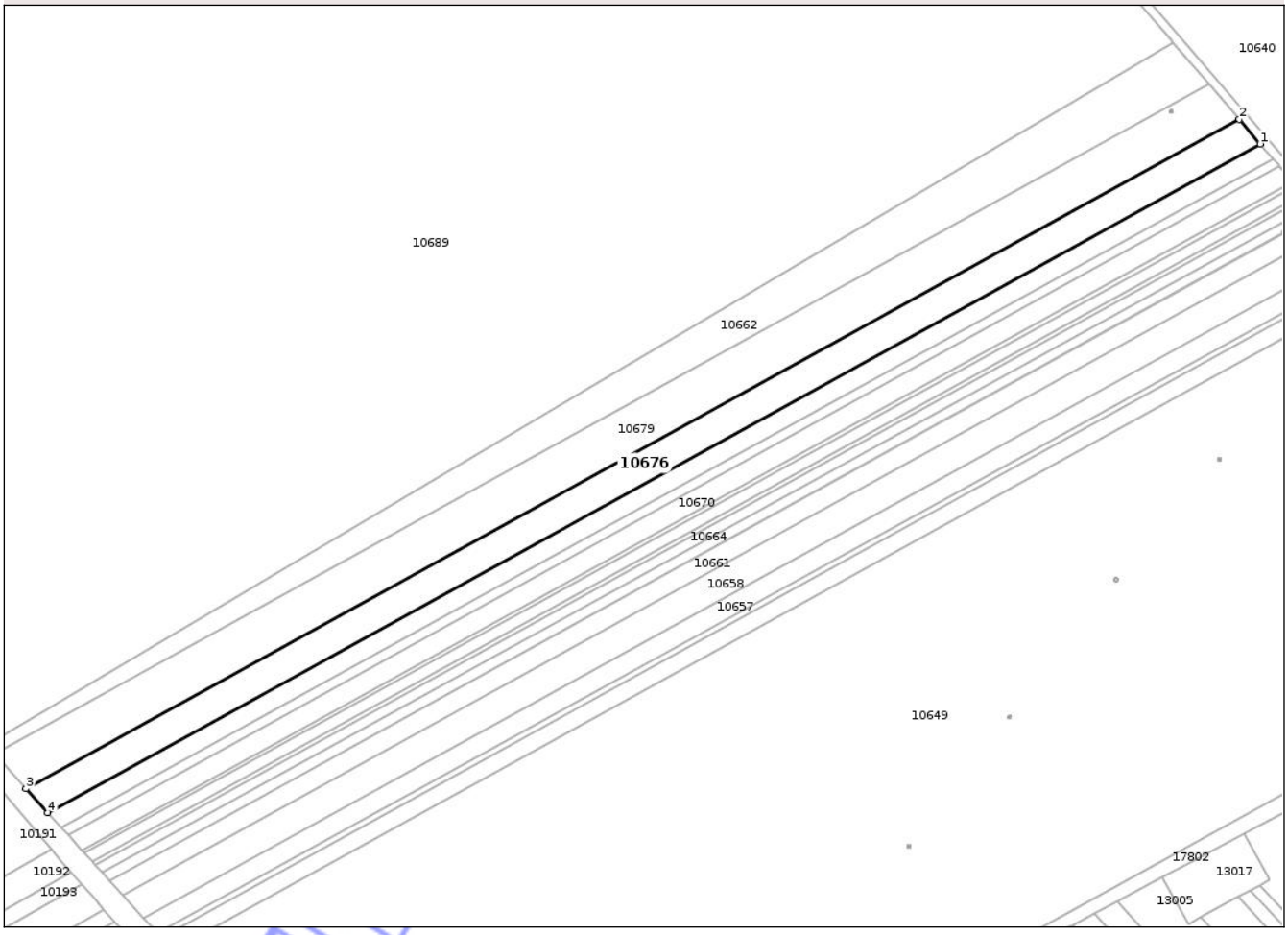

Date referitoare la teren

Crt	Categorie folosinţă	Intra vilan	Suprafaţa (mp)	Tarla	Parcelă	Nr. topo	Observaţii / Referinţe
1	arabil	NU	7.870	97	509/27	-	

Lungime Segmente
1) Valorile lungimilor segmentelor sunt obţinute din proiecţie în plan.

Punct început	X / Y	Punct sfârşit	X / Y	Lungime segment (** (m)
1	568.311,772 379.992,243	2	568.302,856 380.002,646	13.701
2	568.302,856 380.002,646	3	567.788,929 379.719,283	586.869
3	567.788,929 379.719,283	4	567.798,217 379.709,086	13.793
4	567.798,217 379.709,086	1	568.311,772 379.992,243	586.444

Document care conţine date cu caracter personal, protejat de prevederile Regulamentului (UE) nr. 679/2016 şi Legii 190/2018

**** Lungimile segmentelor sunt determinate în planul de proiecţie Stereo 70 şi sunt rotunjite la 1 milimetru.**
***** Distanţa dintre puncte este formată din segmente cumulate ce sunt mai mici decât valoarea 1 milimetru.**

Neutilizabil in circuitul civil

DATE DESPRE IMOBILUL NR. 10677

Oficiul de Cadastru şi Publicitate Imobiliară PRAHOVA
Biroul de Cadastru şi Publicitate Imobiliară Ploieşti

A. Partea I. Descrierea imobilului

TEREN Extravilan

Adresa: Jud. Prahova

Nr. Crt	Nr cadastral Nr. topografic	Suprafaţa* (mp)	Observaţii / Referinţe
A1		1	Sector cadastral:67 Teren neimprejmuit;

Construcţii

Crt	Nr cadastral Nr. topografic	Adresa	Observaţii / Referinţe
A1.1		Jud. Prahova	Nr. niveluri:1; S. construita la sol:1 mp; Stalp electric

B. Partea II. Proprietari şi acte

Inscrieri privitoare la dreptul de proprietate şi alte drepturi reale		Referinţe
/		
Act Normativ nr. 123, din 10/07/2012 emis de PARLAMENTUL ROMÂNIEI (CONTRACT NR.9/ 07.10.2005, ACT ADIȚIONAL NR. 4/02.03.2017);		
B1	Intabulare, drept de PROPRIETATE, dobandit prin Lege, cota actuala 1/1, cota initiala 1/1	A1, A1.1
	1) **STATUL ROMÂN (DOMENIU PUBLIC)**, CIF:9999999999999	
Act Normativ nr. 980, din 16/12/2015 emis de GUVERNUL ROMÂNIEI;		
B2	Intabulare, drept de ADMINISTRARE, dobandit prin Lege, cota actuala 1/1, cota initiala 1/1	A1, A1.1
	1) **MINISTERUL ENERGIEI**, CIF:33933936	
Act Administrativ nr. 9, din 07/10/2005 emis de MINISTERUL ECONOMIEI ȘI COMERȚULUI (ACT ADIȚIONAL NR.1/10.06.2008, ACT ADIȚIONAL NR.2/18.06.2015, ACT ADIȚIONAL NR.3/10.02.2016, ACT ADIȚIONAL NR. 4/10.03.2017,);		
B3	Intabulare, drept de CONCESIUNE, dobandit prin Lege, cota actuala 1/1, cota initiala 1/1	A1, A1.1
	1) **DISTRIBUTIE ENERGIE ELECTRICA ROMANIA SA**, CIF:14476722	

C. Partea III. SARCINI .

Inscrieri privind dezmembramintele dreptului de proprietate, drepturi reale de garanţie şi sarcini	Referinţe
NU SUNT	

Neutilizabil în circuitul civil

Anexa Nr. 1 La Partea I

Teren

Nr cadastral	Suprafaţa (mp)*	Observaţii / Referinţe
	1	

* Suprafaţa este determinată in planul de proiecţie Stereo 70.

DETALII LINIARE IMOBIL

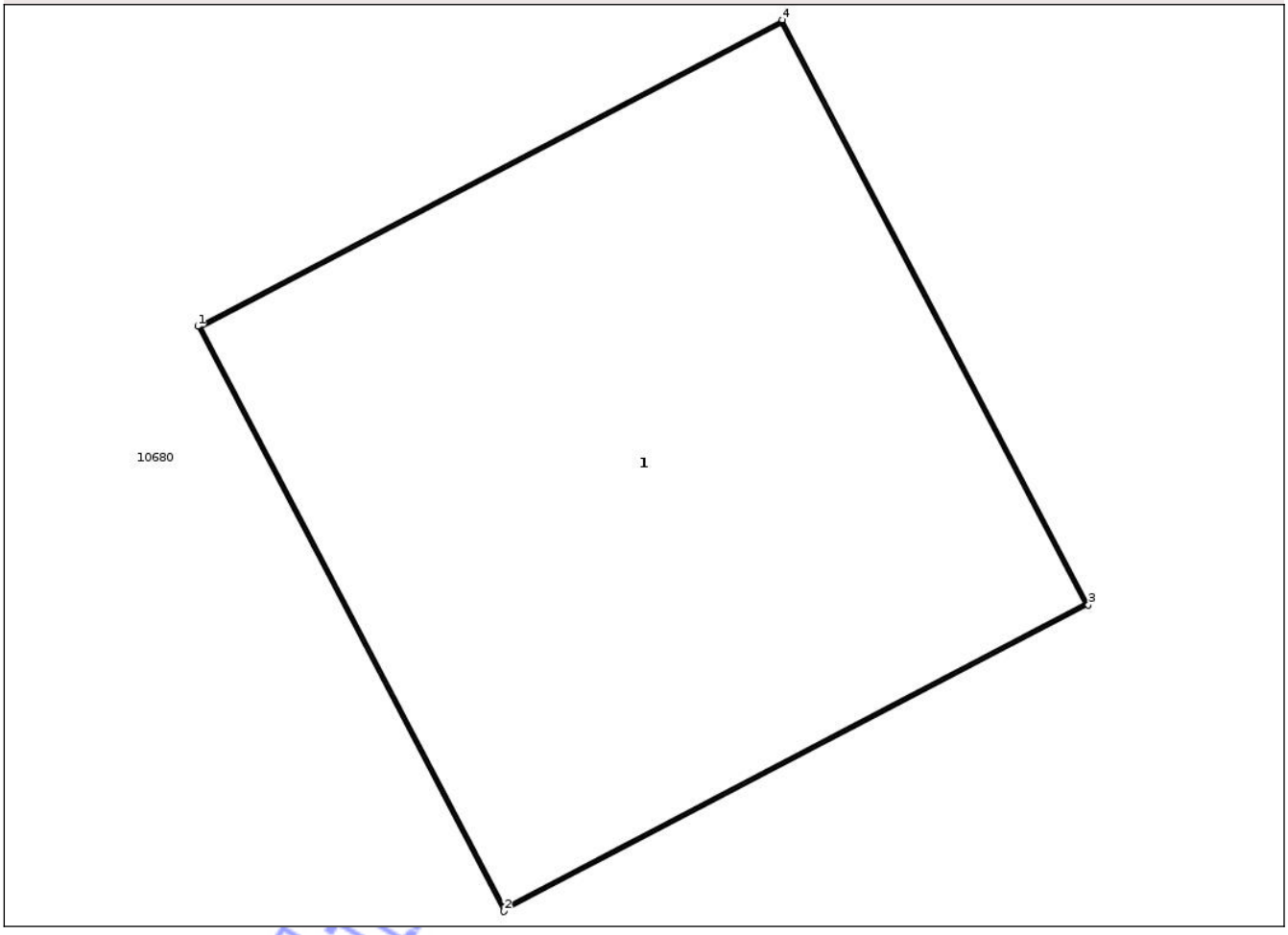

Date referitoare la teren

Crt	Categorie folosinţă	Intra vilan	Suprafaţa (mp)	Tarla	Parcelă	Nr. topo	Observaţii / Referinţe
1	curti constructii	NU	1	97	509/26/2	-	

Date referitoare la construcţii

Crt	Număr	Destinaţie construcţie	Supraf. (mp)	Situaţie juridică	Observaţii / Referinţe
A1.1		constructii industriale si edilitare	1	Cu acte	Nr. niveluri:1; S. construita la sol:1 mp; Stalp electric

Lungime Segmente
1) Valorile lungimilor segmentelor sunt obţinute din proiecţie în plan.

Punct început	X / Y	Punct sfârşit	X / Y	Lungime segment (** (m)
1	568.047,235 380.269,682	2	568.047,792 380.268,619	1.2
2	568.047,792 380.268,619	3	568.048,855 380.269,176	1.2
3	568.048,855 380.269,176	4	568.048,298 380.270,239	1.2

Document care conţine date cu caracter personal, protejat de prevederile Regulamentului (UE) nr. 679/2016 şi Legii 190/2018

Punct început	X / Y	Punct sfârşit	X / Y	Lungime segment (** (m)
4	568.048,298 380.270,239	1	568.047,235 380.269,682	1.2

** Lungimile segmentelor sunt determinate în planul de proiecţie Stereo 70 şi sunt rotunjite la 1 milimetru.
*** Distanţa dintre puncte este formată din segmente cumulate ce sunt mai mici decât valoarea 1 milimetru.

Neutilizabil in circuitul civil

DATE DESPRE IMOBILUL NR. 10678

Oficiul de Cadastru şi Publicitate Imobiliară PRAHOVA
Biroul de Cadastru şi Publicitate Imobiliară Ploieşti

A. Partea I. Descrierea imobilului

TEREN Extravilan

Adresa: Jud. Prahova

Nr. Crt	Nr cadastral Nr. topografic	Suprafaţa* (mp)	Observaţii / Referinţe
A1		1	Sector cadastral:67 Teren neimprejmuit;

Construcţii

Crt	Nr cadastral Nr. topografic	Adresa	Observaţii / Referinţe
A1.1		Jud. Prahova	Nr. niveluri:1; S. construita la sol:1 mp; Stalp electric

B. Partea II. Proprietari şi acte

Inscrieri privitoare la dreptul de proprietate şi alte drepturi reale		Referinţe
/		
Act Normativ nr. 123, din 10/07/2012 emis de PARLAMENTUL ROMÂNIEI (CONTRACT NR.9/ 07.10.2005, ACT ADIȚIONAL NR. 4/02.03.2017);		
B1	Intabulare, drept de PROPRIETATE, dobandit prin Lege, cota actuala 1/1, cota initiala 1/1	A1, A1.1
	1) **STATUL ROMÂN (DOMENIU PUBLIC)**, CIF:9999999999999	
Act Normativ nr. 980, din 16/12/2015 emis de GUVERNUL ROMÂNIEI;		
B2	Intabulare, drept de ADMINISTRARE, dobandit prin Lege, cota actuala 1/1, cota initiala 1/1	A1, A1.1
	1) **MINISTERUL ENERGIEI**, CIF:33933936	
Act Administrativ nr. 9, din 07/10/2005 emis de MINISTERUL ECONOMIEI ȘI COMERȚULUI (ACT ADIȚIONAL NR.1/10.06.2008, ACT ADIȚIONAL NR.2/18.06.2015, ACT ADIȚIONAL NR.3/10.02.2016, ACT ADIȚIONAL NR. 4/10.03.2017,);		
B3	Intabulare, drept de CONCESIUNE, dobandit prin Lege, cota actuala 1/1, cota initiala 1/1	A1, A1.1
	1) **DISTRIBUTIE ENERGIE ELECTRICA ROMANIA SA**, CIF:14476722	

C. Partea III. SARCINI .

Inscrieri privind dezmembramintele dreptului de proprietate, drepturi reale de garanţie şi sarcini	Referinţe
NU SUNT	

Neutilizabil în circuitul civil

Anexa Nr. 1 La Partea I

Teren

Nr cadastral	Suprafaţa (mp)*	Observaţii / Referinţe
	1	

* Suprafaţa este determinată in planul de proiecţie Stereo 70.

DETALII LINIARE IMOBIL



Date referitoare la teren

Crt	Categorie folosinţă	Intra vilan	Suprafaţa (mp)	Tarla	Parcelă	Nr. topo	Observaţii / Referinţe
1	curti constructii	NU	1	97	509/8	-	

Date referitoare la construcţii

Crt	Număr	Destinaţie construcţie	Supraf. (mp)	Situaţie juridică	Observaţii / Referinţe
A1.1		constructii industriale si edilitare	1	Cu acte	Nr. niveluri:1; S. construita la sol:1 mp; Stalp electric

Lungime Segmente
1) Valorile lungimilor segmentelor sunt obţinute din proiecţie în plan.

Punct început	X / Y	Punct sfârşit	X / Y	Lungime segment (** (m)
1	568.040,831 380.221,578	2	568.040,867 380.220,379	1.2
2	568.040,867 380.220,379	3	568.042,066 380.220,415	1.2
3	568.042,066 380.220,415	4	568.042,031 380.221,614	1.2

Document care conţine date cu caracter personal, protejat de prevederile Regulamentului (UE) nr. 679/2016 şi Legii 190/2018

Punct început	X / Y	Punct sfârşit	X / Y	Lungime segment (** (m)
4	568.042,031 380.221,614	1	568.040,831 380.221,578	1.201

** Lungimile segmentelor sunt determinate în planul de proiecţie Stereo 70 şi sunt rotunjite la 1 milimetru.
*** Distanţa dintre puncte este formată din segmente cumulate ce sunt mai mici decât valoarea 1 milimetru.

Neutilizabil in circuitul civil

DATE DESPRE IMOBILUL NR. 10679

Oficiul de Cadastru şi Publicitate Imobiliară PRAHOVA
Biroul de Cadastru şi Publicitate Imobiliară Ploieşti

A. Partea I. Descrierea imobilului

TEREN Extravilan

Adresa: Jud. Prahova, T97 A509/26

Nr. Crt	Nr cadastral Nr. topografic	Suprafaţa* (mp)	Observaţii / Referinţe
A1	26769	11.330	Sector cadastral:67 Teren neimprejmuit;

B. Partea II. Proprietari şi acte

Inscrieri privitoare la dreptul de proprietate şi alte drepturi reale		Referinţe
141741 / 14/09/2023		
Act Normativ nr. 17, din 07/03/2014 emis de PARLAMENTUL ROMANIEI;		
B2	Imobil aflat sub incidenta art 3 (alin 1) din Legea 17/2014	A1
172377 / 14/11/2023		
Act Notarial nr. 2885, din 13/11/2023 emis de NP Dan Oliviu Vasilică;		
B3	Intabulare, drept de PROPRIETATEschimb, dobandit prin Conventie, cota actuala 1/1, cota initiala 1/1	A1
	1) **PONTIAC IMPROEX SRL,**, CIF:5865321	

C. Partea III. SARCINI .

Inscrieri privind dezmembramintele dreptului de proprietate, drepturi reale de garanţie şi sarcini	Referinţe
NU SUNT	

Neutilizabil în circuitul civil

Anexa Nr. 1 La Partea I

Teren

Nr cadastral	Suprafaţa (mp)*	Observaţii / Referinţe
26769	11.330	

* Suprafaţa este determinată in planul de proiecţie Stereo 70.

DETALII LINIARE IMOBIL

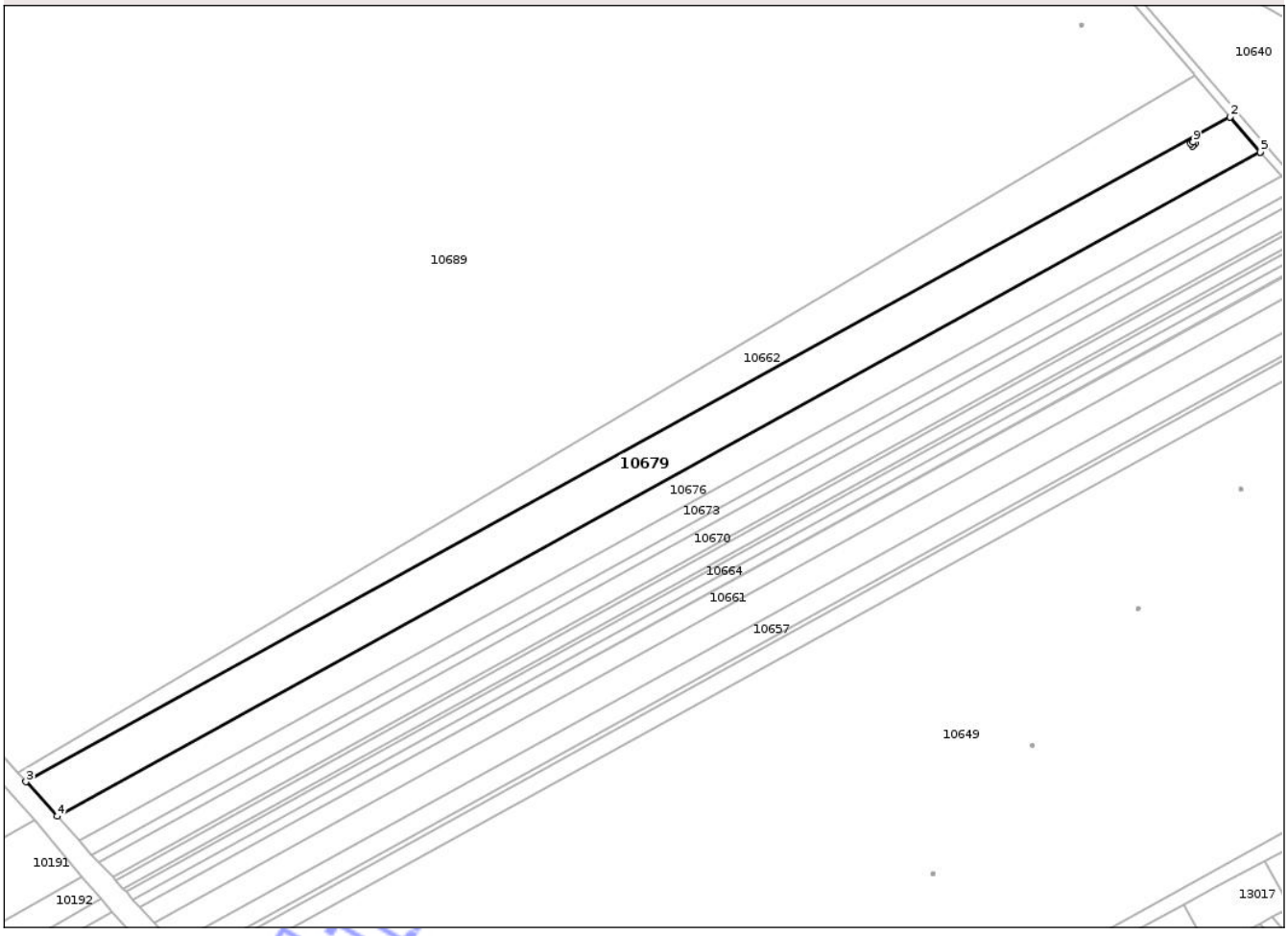

Date referitoare la teren

Crt	Categorie folosinţă	Intra vilan	Suprafaţa (mp)	Tarla	Parcelă	Nr. topo	Observaţii / Referinţe
1	arabil	NU	11.330	97	509/26	-	

Lungime Segmente
1) Valorile lungimilor segmentelor sunt obţinute din proiecţie în plan.

Punct început	X / Y	Punct sfârşit	X / Y	Lungime segment (** (m)
1	568.302,856 380.002,646	2	568.290,03 380.017,611	19.709
2	568.290,03 380.017,611	3	567.775,566 379.733,953	587.482
3	567.775,566 379.733,953	4	567.788,929 379.719,283	19.844
4	567.788,929 379.719,283	5	568.302,856 380.002,646	586.869
5	568.302,856 380.002,646	6	568.274,901 380.006,089	28.166

Document care conţine date cu caracter personal, protejat de prevederile Regulamentului (UE) nr. 679/2016 şi Legii 190/2018

Punct început	X / Y	Punct sfârşit	X / Y	Lungime segment (** (m)
6	568.274,901 380.006,089	7	568.274,027 380.005,266	1.201
7	568.274,027 380.005,266	8	568.273,205 380.006,14	1.2
8	568.273,205 380.006,14	9	568.274,078 380.006,962	1.199
9	568.274,078 380.006,962	1	568.274,901 380.006,089	1.2

**** Lungimile segmentelor sunt determinate în planul de proiecţie Stereo 70 şi sunt rotunjite la 1 milimetru.**
***** Distanţa dintre puncte este formată din segmente cumulate ce sunt mai mici decât valoarea 1 milimetru.**

Neutilizabil in circuitul civil

DATE DESPRE IMOBILUL NR. 10680

Oficiul de Cadastru şi Publicitate Imobiliară PRAHOVA
Biroul de Cadastru şi Publicitate Imobiliară Ploieşti

A. Partea I. Descrierea imobilului

Nr. CF vechi:28
Nr. cadastral vechi:44/1

TEREN Extravilan

Adresa: Jud. Prahova

Nr. Crt	Nr cadastral Nr. topografic	Suprafaţa* (mp)	Observaţii / Referinţe
A1	23286	2.493	Sector cadastral:67 Teren neimprejmuit;

B. Partea II. Proprietari şi acte

Inscrieri privitoare la dreptul de proprietate şi alte drepturi reale		Referinţe
2840 / 30/11/1999		
Act Notarial nr. 2478, din 28/10/1999 emis de NP TUDOSE MARIA;		
B1	Intabulare, drept de PROPRIETATE, dobandit prin Conventie, cota actuala 1/1, cota initiala 1/1	A1
	1) **URZEALA FLORIN**	
	OBSERVATII: (provenita din conversia CF 28)	

C. Partea III. SARCINI .

Inscrieri privind dezmembramintele dreptului de proprietate, drepturi reale de garanţie şi sarcini	Referinţe
NU SUNT	

Neutilizabil în circuitul civil

Anexa Nr. 1 La Partea I

Teren

Nr cadastral	Suprafaţa (mp)*	Observaţii / Referinţe
23286	2.493	

* Suprafaţa este determinată in planul de proiecţie Stereo 70.

DETALII LINIARE IMOBIL

Date referitoare la teren

Crt	Categorie folosinţă	Intra vilan	Suprafaţa (mp)	Tarla	Parcelă	Nr. topo	Observaţii / Referinţe
1	arabil	NU	2.493	97	509/26	-	

Lungime Segmente

1) Valorile lungimilor segmentelor sunt obţinute din proiecţie în plan.

Punct început	X / Y	Punct sfârşit	X / Y	Lungime segment (** (m)
1	568.034,762 380.229,527	2	568.062,763 380.246,272	32.626
2	568.062,763 380.246,272	3	568.029,55 380.311,247	72.972
3	568.029,55 380.311,247	4	568.028,888 380.311,034	0.695
4	568.028,888 380.311,034	5	567.998,174 380.301,169	32.259
5	567.998,174 380.301,169	6	568.034,762 380.229,527	80.444

Document care conţine date cu caracter personal, protejat de prevederile Regulamentului (UE) nr. 679/2016 şi Legii 190/2018

Punct început	X / Y	Punct sfârşit	X / Y	Lungime segment (** (m)
6	568.034,762 380.229,527	7	568.047,235 380.269,682	42.048
7	568.047,235 380.269,682	8	568.048,298 380.270,239	1.2
8	568.048,298 380.270,239	9	568.048,855 380.269,176	1.2
9	568.048,855 380.269,176	10	568.047,792 380.268,619	1.2
10	568.047,792 380.268,619	11	568.047,235 380.269,682	1.2
11	568.047,235 380.269,682	12	568.029,205 380.304,088	38.844
12	568.029,205 380.304,088	13	568.030,268 380.304,645	1.2
13	568.030,268 380.304,645	14	568.030,825 380.303,582	1.2
14	568.030,825 380.303,582	15	568.029,762 380.303,025	1.2
15	568.029,762 380.303,025	1	568.029,205 380.304,088	1.2

**** Lungimile segmentelor sunt determinate în planul de proiecţie Stereo 70 şi sunt rotunjite la 1 milimetru.**
***** Distanţa dintre puncte este formată din segmente cumulate ce sunt mai mici decât valoarea 1 milimetru.**

Neutilizabil în circuitul civil

DATE DESPRE IMOBILUL NR. 10681

Oficiul de Cadastru şi Publicitate Imobiliară PRAHOVA
Biroul de Cadastru şi Publicitate Imobiliară Ploieşti

A. Partea I. Descrierea imobilului

TEREN Extravilan

Adresa: Jud. Prahova

Nr. Crt	Nr cadastral Nr. topografic	Suprafaţa* (mp)	Observaţii / Referinţe
A1		1	Sector cadastral:67 Teren neimprejmuit;

Construcţii

Crt	Nr cadastral Nr. topografic	Adresa	Observaţii / Referinţe
A1.1		Jud. Prahova	Nr. niveluri:1; S. construita la sol:1 mp; Stalp electric

B. Partea II. Proprietari şi acte

Inscrieri privitoare la dreptul de proprietate şi alte drepturi reale		Referinţe
/		
Act Normativ nr. 123, din 10/07/2012 emis de PARLAMENTUL ROMÂNIEI (CONTRACT NR.9/ 07.10.2005, ACT ADIȚIONAL NR. 4/02.03.2017);		
B1	Intabulare, drept de PROPRIETATE, dobandit prin Lege, cota actuala 1/1, cota initiala 1/1	A1, A1.1
	1) **STATUL ROMÂN (DOMENIU PUBLIC)**, CIF:9999999999999	
Act Normativ nr. 980, din 16/12/2015 emis de GUVERNUL ROMÂNIEI;		
B2	Intabulare, drept de ADMINISTRARE, dobandit prin Lege, cota actuala 1/1, cota initiala 1/1	A1, A1.1
	1) **MINISTERUL ENERGIEI**, CIF:33933936	
Act Administrativ nr. 9, din 07/10/2005 emis de MINISTERUL ECONOMIEI ȘI COMERȚULUI (ACT ADIȚIONAL NR.1/10.06.2008, ACT ADIȚIONAL NR.2/18.06.2015, ACT ADIȚIONAL NR.3/10.02.2016, ACT ADIȚIONAL NR. 4/10.03.2017,);		
B3	Intabulare, drept de CONCESIUNE, dobandit prin Lege, cota actuala 1/1, cota initiala 1/1	A1, A1.1
	1) **DISTRIBUTIE ENERGIE ELECTRICA ROMANIA SA**, CIF:14476722	

C. Partea III. SARCINI .

Inscrieri privind dezmembramintele dreptului de proprietate, drepturi reale de garanţie şi sarcini	Referinţe
NU SUNT	

Neutilizabil în circuitul civil

Anexa Nr. 1 La Partea I

Teren

Nr cadastral	Suprafaţa (mp)*	Observaţii / Referinţe
	1	

* Suprafaţa este determinată in planul de proiecţie Stereo 70.

DETALII LINIARE IMOBIL

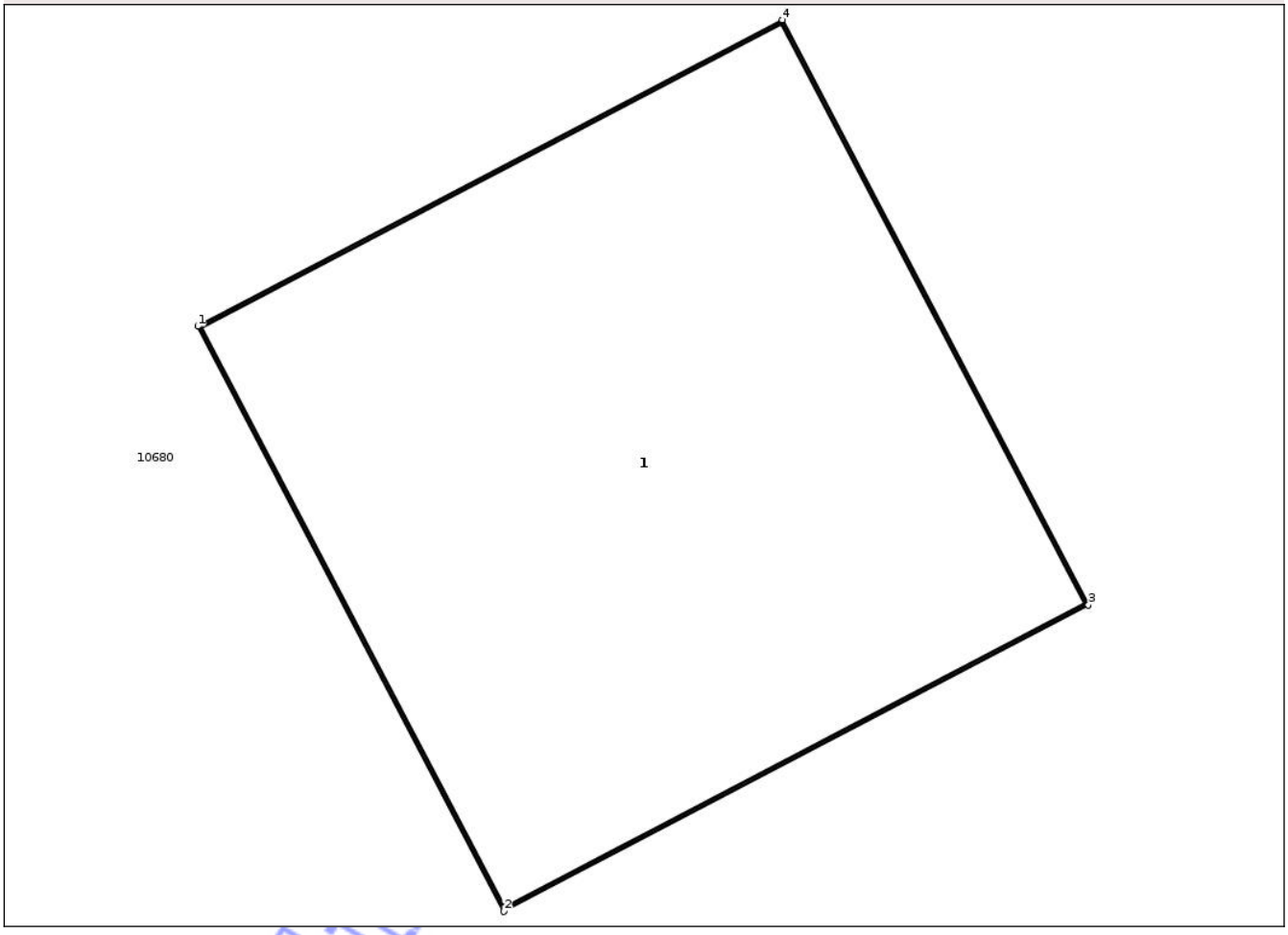

Date referitoare la teren

Crt	Categorie folosinţă	Intra vilan	Suprafaţa (mp)	Tarla	Parcelă	Nr. topo	Observaţii / Referinţe
1	curti constructii	NU	1	97	509/26/3	-	

Date referitoare la construcţii

Crt	Număr	Destinaţie construcţie	Supraf. (mp)	Situaţie juridică	Observaţii / Referinţe
A1.1		constructii industriale si edilitare	1	Cu acte	Nr. niveluri:1; S. construita la sol:1 mp; Stalp electric

Lungime Segmente
1) Valorile lungimilor segmentelor sunt obţinute din proiecţie în plan.

Punct început	X / Y	Punct sfârşit	X / Y	Lungime segment (** (m)
1	568.029,205 380.304,088	2	568.029,762 380.303,025	1.2
2	568.029,762 380.303,025	3	568.030,825 380.303,582	1.2
3	568.030,825 380.303,582	4	568.030,268 380.304,645	1.2

Document care conţine date cu caracter personal, protejat de prevederile Regulamentului (UE) nr. 679/2016 şi Legii 190/2018

Punct început	X / Y	Punct sfârşit	X / Y	Lungime segment (** (m)
4	568.030,268 380.304,645	1	568.029,205 380.304,088	1.2

** Lungimile segmentelor sunt determinate în planul de proiecţie Stereo 70 şi sunt rotunjite la 1 milimetru.
*** Distanţa dintre puncte este formată din segmente cumulate ce sunt mai mici decât valoarea 1 milimetru.

Neutilizabil in circuitul civil

DATE DESPRE IMOBILUL NR. 10682

Oficiul de Cadastru şi Publicitate Imobiliară PRAHOVA
Biroul de Cadastru şi Publicitate Imobiliară Ploieşti

A. Partea I. Descrierea imobilului

TEREN Extravilan

Adresa: Jud. Prahova

Nr. Crt	Nr cadastral Nr. topografic	Suprafaţa* (mp)	Observaţii / Referinţe
A1		Din acte: 3.400 Masurata: 907	Sector cadastral:67 Teren neimprejmuit;

B. Partea II. Proprietari şi acte

Inscrieri privitoare la dreptul de proprietate şi alte drepturi reale		Referinţe
/		
Act Administrativ nr. 20332, din 30/06/1994 emis de CJSDPAT PRAHOVA;		
B1	Intabulare, drept de PROPRIETATE, dobandit prin Reconstituire, cota actuala 1/1, cota initiala 1/1	A1
	1) **CRISTEA FLOAREA** 2) **ROTARU ELENA**	

C. Partea III. SARCINI .

Inscrieri privind dezmembramintele dreptului de proprietate, drepturi reale de garanţie şi sarcini	Referinţe
NU SUNT	

Neutilizabil în circuitul civil

Anexa Nr. 1 La Partea I

Teren

Nr cadastral	Suprafaţa (mp)*	Observaţii / Referinţe
	Din acte: 3.400 Masurata: 907	

* Suprafaţa este determinată in planul de proiecţie Stereo 70.

DETALII LINIARE IMOBIL

Date referitoare la teren

Crt	Categorie folosinţă	Intra vilan	Suprafaţa (mp)	Tarla	Parcelă	Nr. topo	Observaţii / Referinţe
1	arabil	NU	907	97	509/26	-	Diferenta de suprafata se regaseste la ID-ul 10680

Lungime Segmente

1) Valorile lungimilor segmentelor sunt obţinute din proiecţie în plan.

Punct început	X / Y	Punct sfârşit	X / Y	Lungime segment (** (m)
1	568.024,807 380.223,578	2	568.025,509 380.223,995	0.817
2	568.025,509 380.223,995	3	568.034,762 380.229,527	10.781
3	568.034,762 380.229,527	4	567.998,174 380.301,169	80.444
4	567.998,174 380.301,169	5	567.990,048 380.298,558	8.535
5	567.990,048 380.298,558	6	568.003,525 380.264,588	36.546

Document care conţine date cu caracter personal, protejat de prevederile Regulamentului (UE) nr. 679/2016 şi Legii 190/2018

Punct început	X / Y	Punct sfârşit	X / Y	Lungime segment (** (m)
6	568.003,525 380.264,588	7	568.008,75 380.253,944	11.857
7	568.008,75 380.253,944	1	568.024,807 380.223,578	34.35

**** Lungimile segmentelor sunt determinate în planul de proiecţie Stereo 70 şi sunt rotunjite la 1 milimetru.**
***** Distanţa dintre puncte este formată din segmente cumulate ce sunt mai mici decât valoarea 1 milimetru.**

Neutilizabil in circuitul civil

DATE DESPRE IMOBILUL NR. 10683

Oficiul de Cadastru şi Publicitate Imobiliară PRAHOVA
Biroul de Cadastru şi Publicitate Imobiliară Ploiești

A. Partea I. Descrierea imobilului

TEREN Extravilan

Adresa: Jud. Prahova

Nr. Crt	Nr cadastral Nr. topografic	Suprafaţa* (mp)	Observaţii / Referinţe
A1		2.500	Sector cadastral:67 Teren neimprejmuit;

B. Partea II. Proprietari şi acte

Inscrieri privitoare la dreptul de proprietate şi alte drepturi reale		Referinţe
/		
Hotarare Judecatoreasca nr. 3672, din 10/03/2010 emis de JUDECĂTORIA PLOIEȘTI;		
B1	Intabulare, drept de PROPRIETATE, dobandit prin Iesire Din Indiviziune, cota actuala 1/1, cota initiala 1/1	A1
	1) **PREDA ANA**	

C. Partea III. SARCINI

Inscrieri privind dezmembramintele dreptului de proprietate, drepturi reale de garanţie şi sarcini		Referinţe
/		
Hotarare Judecatoreasca nr. 3672, din 10/03/2010 emis de JUDECĂTORIA PLOIEȘTI;		
C1	Intabulare, drept de IPOTECA LEGALA, Valoare:544.15 LEIREPREZENTÂND SULTĂ	A1
	1) **DRAGNEA DUMITRU**	

Neutilizabil în circuitul civil

Anexa Nr. 1 La Partea I

Teren

Nr cadastral	Suprafaţa (mp)*	Observaţii / Referinţe
	2.500	

* Suprafaţa este determinată in planul de proiecţie Stereo 70.

DETALII LINIARE IMOBIL

Date referitoare la teren

Crt	Categorie folosinţă	Intra vilan	Suprafaţa (mp)	Tarla	Parcelă	Nr. topo	Observaţii / Referinţe
1	arabil	NU	2.336	97	509/25	-	
2	curti constructii	NU	164	97	509/25	-	

Date referitoare la construcţii

Crt	Număr	Destinaţie construcţie	Supraf. (mp)	Situaţie juridică	Observaţii / Referinţe
A1.1		constructii anexa	149	Fara acte	Nr. niveluri:1; S. construita la sol:149 mp;

Lungime Segmente
1) Valorile lungimilor segmentelor sunt obţinute din proiecţie în plan.

Punct început	X / Y	Punct sfârşit	X / Y	Lungime segment (** (m)
1	568.000,26 380.208,896	2	568.022,837 380.222,396	26.305
2	568.022,837 380.222,396	3	568.022,883 380.222,424	0.054
3	568.022,883 380.222,424	4	568.023,128 380.222,571	0.286

Document care conţine date cu caracter personal, protejat de prevederile Regulamentului (UE) nr. 679/2016 şi Legii 190/2018

Punct început	X / Y	Punct sfârşit	X / Y	Lungime segment (** (m)
4	568.023,128 380.222,571	5	568.024,807 380.223,578	1.958
5	568.024,807 380.223,578	6	568.008,75 380.253,944	34.35
6	568.008,75 380.253,944	7	568.003,525 380.264,588	11.857
7	568.003,525 380.264,588	8	567.990,048 380.298,558	36.546
8	567.990,048 380.298,558	9	567.986,795 380.297,514	3.416
9	567.986,795 380.297,514	10	567.966,619 380.291,033	21.191
10	567.966,619 380.291,033	11	567.959,871 380.288,058	7.375
11	567.959,871 380.288,058	1	568.000,26 380.208,896	88.87

**** Lungimile segmentelor sunt determinate în planul de proiecţie Stereo 70 şi sunt rotunjite la 1 milimetru.**
***** Distanţa dintre puncte este formată din segmente cumulate ce sunt mai mici decât valoarea 1 milimetru.**

Neutilizabil in circuitul civil

DATE DESPRE IMOBILUL NR. 10684

Oficiul de Cadastru şi Publicitate Imobiliară PRAHOVA
Biroul de Cadastru şi Publicitate Imobiliară Ploieşti

A. Partea I. Descrierea imobilului

TEREN Extravilan

Adresa: Jud. Prahova

Nr. Crt	Nr cadastral Nr. topografic	Suprafaţa* (mp)	Observaţii / Referinţe
A1		1	Sector cadastral:67 Teren neimprejmuit;

Construcţii

Crt	Nr cadastral Nr. topografic	Adresa	Observaţii / Referinţe
A1.1		Jud. Prahova	Nr. niveluri:1; S. construita la sol:1 mp; Stalp electric

B. Partea II. Proprietari şi acte

Inscrieri privitoare la dreptul de proprietate şi alte drepturi reale		Referinţe
/		
Act Normativ nr. 123, din 10/07/2012 emis de PARLAMENTUL ROMÂNIEI (CONTRACT NR.9/ 07.10.2005, ACT ADIȚIONAL NR. 4/02.03.2017);		
B1	Intabulare, drept de PROPRIETATE, dobandit prin Lege, cota actuala 1/1, cota initiala 1/1	A1, A1.1
	1) **STATUL ROMÂN (DOMENIU PUBLIC)**, CIF:9999999999999	
Act Normativ nr. 980, din 16/12/2015 emis de GUVERNUL ROMÂNIEI;		
B2	Intabulare, drept de ADMINISTRARE, dobandit prin Lege, cota actuala 1/1, cota initiala 1/1	A1, A1.1
	1) **MINISTERUL ENERGIEI**, CIF:33933936	
Act Administrativ nr. 9, din 07/10/2005 emis de MINISTERUL ECONOMIEI ȘI COMERȚULUI (ACT ADIȚIONAL NR.1/10.06.2008, ACT ADIȚIONAL NR.2/18.06.2015, ACT ADIȚIONAL NR.3/10.02.2016, ACT ADIȚIONAL NR. 4/10.03.2017,);		
B3	Intabulare, drept de CONCESIUNE, dobandit prin Lege, cota actuala 1/1, cota initiala 1/1	A1, A1.1
	1) **DISTRIBUTIE ENERGIE ELECTRICA ROMANIA SA**, CIF:14476722	

C. Partea III. SARCINI .

Inscrieri privind dezmembramintele dreptului de proprietate, drepturi reale de garanţie şi sarcini	Referinţe
NU SUNT	

Neutilizabil în circuitul civil

Anexa Nr. 1 La Partea I

Teren

Nr cadastral	Suprafaţa (mp)*	Observaţii / Referinţe
	1	

* Suprafaţa este determinată in planul de proiecţie Stereo 70.

DETALII LINIARE IMOBIL

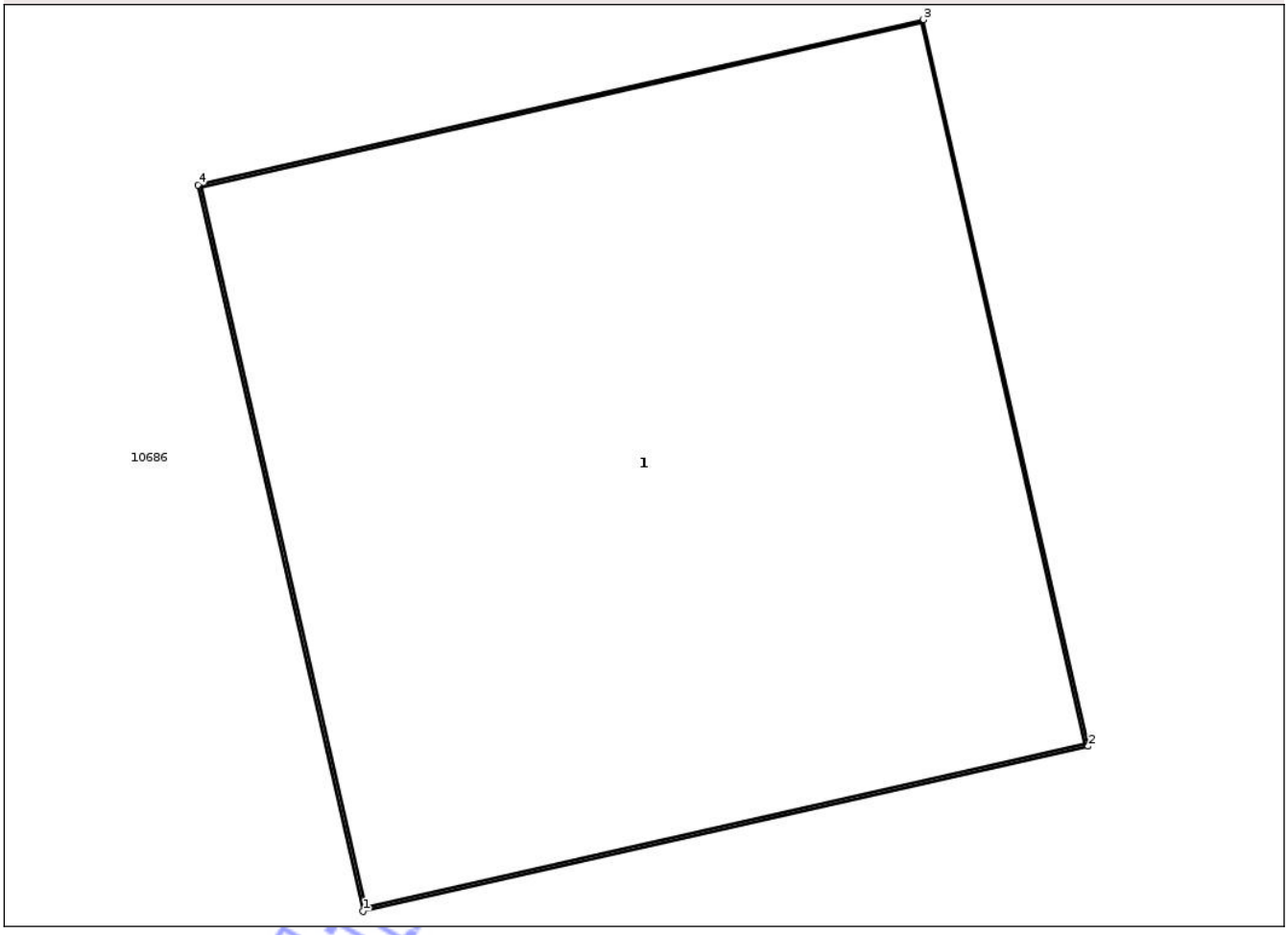

Date referitoare la teren

Crt	Categorie folosinţă	Intra vilan	Suprafaţa (mp)	Tarla	Parcelă	Nr. topo	Observaţii / Referinţe
1	curti constructii	NU	1	97	509/24/1	-	

Date referitoare la construcţii

Crt	Număr	Destinaţie construcţie	Supraf. (mp)	Situaţie juridică	Observaţii / Referinţe
A1.1		constructii industriale si edilitare	1	Cu acte	Nr. niveluri:1; S. construita la sol:1 mp; Stalp electric

Lungime Segmente
1) Valorile lungimilor segmentelor sunt obţinute din proiecţie în plan.

Punct început	X / Y	Punct sfârşit	X / Y	Lungime segment (** (m)
1	567.979,535 380.208,82	2	567.980,705 380.209,086	1.2
2	567.980,705 380.209,086	3	567.980,439 380.210,256	1.2
3	567.980,439 380.210,256	4	567.979,269 380.209,99	1.2

Document care conţine date cu caracter personal, protejat de prevederile Regulamentului (UE) nr. 679/2016 şi Legii 190/2018

Punct început	X / Y	Punct sfârşit	X / Y	Lungime segment (** (m)
4	567.979,269 380.209,99	1	567.979,535 380.208,82	1.2

** Lungimile segmentelor sunt determinate în planul de proiecţie Stereo 70 şi sunt rotunjite la 1 milimetru.
*** Distanţa dintre puncte este formată din segmente cumulate ce sunt mai mici decât valoarea 1 milimetru.

Neutilizabil in circuitul civil

DATE DESPRE IMOBILUL NR. 10685

Oficiul de Cadastru şi Publicitate Imobiliară PRAHOVA
Biroul de Cadastru şi Publicitate Imobiliară Ploieşti

A. Partea I. Descrierea imobilului

TEREN Necunoscut

Adresa: Loc. Târgsoru Nou, Jud. Prahova

Nr. Crt	Nr cadastral Nr. topografic	Suprafaţa* (mp)	Observaţii / Referinţe
A1		11.667	Sector cadastral:67 Teren neimprejmuit;

B. Partea II. Proprietari şi acte

Inscrieri privitoare la dreptul de proprietate şi alte drepturi reale		Referinţe
/		
Act Administrativ nr. Adeverinta de insusire nr 15/37027, din 22/11/2024 emis de Primaria Comunei Aricestii Rahtivani (ordonanta de urgenta nr 57/03.07.2019);		
B1	Inscrierea provizorie, drept de PROPRIETATE, dobandit prin Lege, cota actuala 1/1, cota initiala 1/1	A1
	1) **UAT ARICESTII RAHTIVANI**, CIF:9999999999999, domeniu public	

C. Partea III. SARCINI .

Inscrieri privind dezmembramintele dreptului de proprietate, drepturi reale de garanţie şi sarcini	Referinţe
NU SUNT	

Neutilizabil în circuitul civil

Anexa Nr. 1 La Partea I

Teren

Nr cadastral	Suprafaţa (mp)*	Observaţii / Referinţe
	11.667	

* Suprafaţa este determinată in planul de proiecţie Stereo 70.

DETALII LINIARE IMOBIL

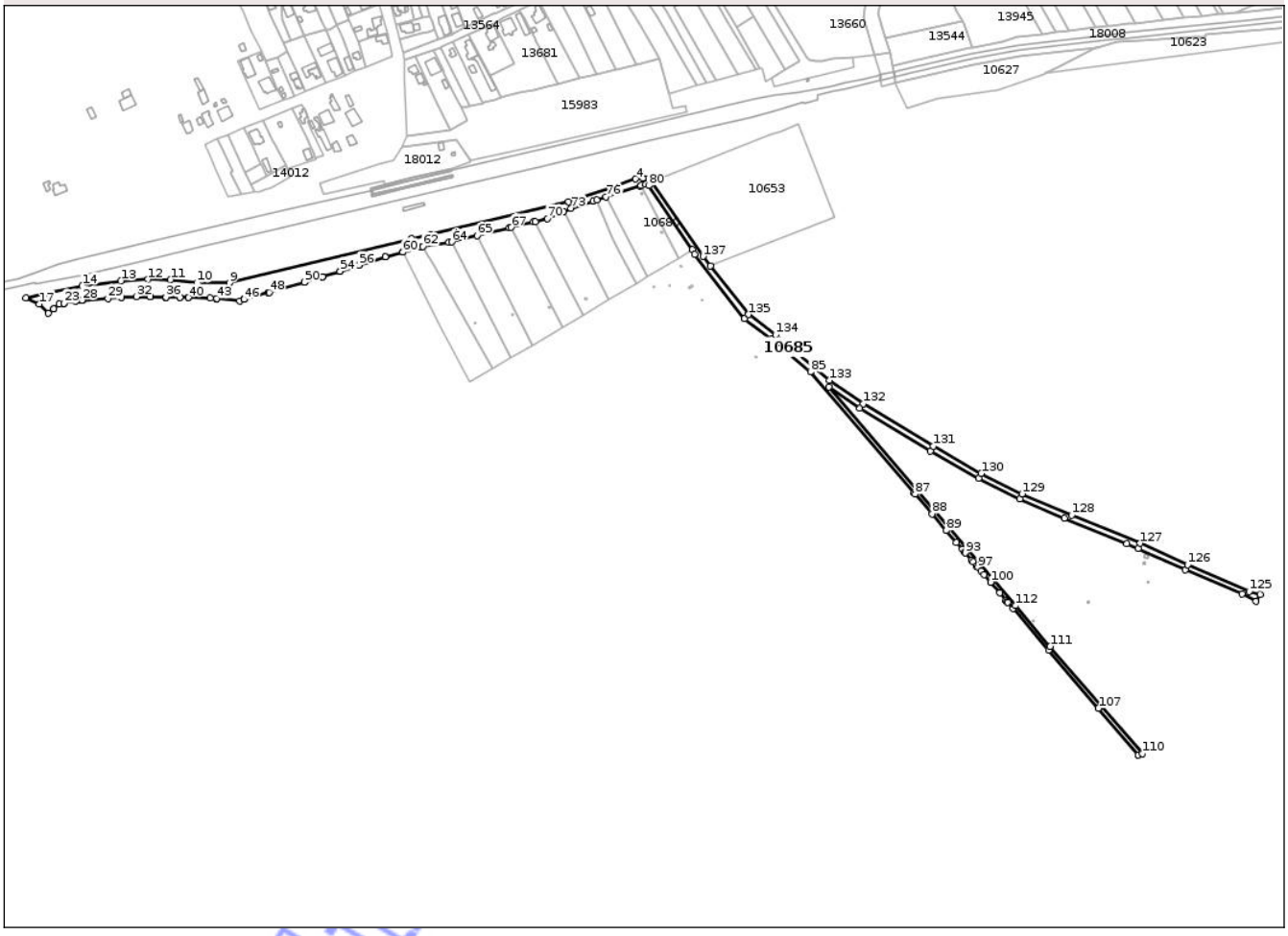

Date referitoare la teren

Crt	Categorie folosinţă	Intra vilan	Suprafaţa (mp)	Tarla	Parcelă	Nr. topo	Observaţii / Referinţe
1	drum	DA	4.235	97	De 502	-	
2	drum	NU	7.432	97	De 502	-	

Lungime Segmente

1) Valorile lungimilor segmentelor sunt obţinute din proiecţie în plan.

Punct început	X / Y	Punct sfârşit	X / Y	Lungime segment
1	568.038,709 380.315,482	2	568.034,718 380.317,512	4.478
4	568.024,656 380.317,162	5	568.001,854 380.309,144	24.171
7	567.841,185 380.267,728	8	567.823,814 380.263,607	17.853
10	567.631,414 380.224,293	11	567.607,943 380.227,054	23.633
13	567.563,723 380.225,942	14	567.528,95 380.221,597	35.043

Punct început	X / Y	Punct sfârşit	X / Y	Lungime segment
2	568.034,718 380.317,512	3	568.030,782 380.318,037	3.971
5	568.001,854 380.309,144	6	567.964,614 380.296,95	39.186
8	567.823,814 380.263,607	9	567.660,732 380.224,029	167.816
11	567.607,943 380.227,054	12	567.587,902 380.227,228	20.042
14	567.528,95 380.221,597	15	567.495,094 380.214,261	34.642

Punct început	X / Y	Punct sfârşit	X / Y	Lungime segment
3	568.030,782 380.318,037	4	568.024,656 380.317,162	6.188
6	567.964,614 380.296,95	7	567.841,185 380.267,728	126.841
9	567.660,732 380.224,029	10	567.631,414 380.224,293	29.319
12	567.587,902 380.227,228	13	567.563,723 380.225,942	24.213
15	567.495,094 380.214,261	16	567.478,525 380.210,683	16.951

Document care conţine date cu caracter personal, protejat de prevederile Regulamentului (UE) nr. 679/2016 şi Legii 190/2018

Punct început	X / Y	Punct sfârşit	X / Y	Lungime segment
16	567.478,525 380.210,683	17	567.490,41 380.205,211	13.084
19	567.503,431 380.201,134	20	567.503,447 380.201,148	0.021
22	567.512,466 380.206,028	23	567.512,475 380.206,03	0.009
25	567.523,157 380.207,949	26	567.527,216 380.208,679	4.124
28	567.528,628 380.208,772	29	567.552,071 380.210,313	23.494
31	567.564,208 380.211,11	32	567.577,498 380.211,984	13.319
34	567.590,059 380.211,718	35	567.603,791 380.211,427	13.735
37	567.616,541 380.211,157	38	567.616,605 380.211,155	0.064
40	567.623,947 380.211,0	41	567.643,762 380.210,58	19.819
43	567.649,321 380.210,086	44	567.670,074 380.208,243	20.835
46	567.674,011 380.209,369	47	567.695,564 380.215,535	22.418
49	567.727,762 380.224,746	50	567.727,825 380.224,764	0.066
52	567.744,183 380.229,513	53	567.759,854 380.234,579	16.47
55	567.776,768 380.240,046	56	567.776,865 380.240,077	0.102
58	567.800,658 380.247,758	59	567.816,108 380.251,578	15.915
61	567.832,278 380.255,972	62	567.834,007 380.256,768	1.903
64	567.859,818 380.260,882	65	567.882,512 380.266,41	23.358
67	567.913,211 380.273,889	68	567.932,956 380.278,699	20.322
70	567.945,663 380.281,795	71	567.959,192 380.287,759	14.785
73	567.966,619 380.291,033	74	567.986,795 380.297,514	21.191
76	567.998,174 380.301,169	77	568.028,888 380.311,034	32.259
79	568.033,508 380.312,518	80	568.036,225 380.311,136	3.048
82	568.077,614 380.249,91	83	568.121,914 380.192,02	72.895
85	568.181,191 380.144,597	86	568.274,088 380.036,211	142.749
88	568.290,03 380.017,611	89	568.302,856 380.002,646	19.709
91	568.317,143 379.985,977	92	568.319,598 379.983,113	3.772
94	568.325,628 379.976,077	95	568.326,763 379.974,753	1.744
97	568.331,109 379.969,683	98	568.333,939 379.966,38	4.35
100	568.342,436 379.956,466	101	568.350,659 379.946,872	12.636
103	568.357,523 379.938,864	104	568.357,814 379.938,525	0.447
106	568.394,412 379.895,825	107	568.439,146 379.843,632	68.74
109	568.474,98 379.801,83	110	568.478,327 379.803,096	3.578
112	568.365,063 379.935,446	113	568.197,93 380.130,992	257.239

Punct început	X / Y	Punct sfârşit	X / Y	Lungime segment
17	567.490,41 380.205,211	18	567.498,535 380.196,895	11.626
20	567.503,447 380.201,148	21	567.508,197 380.205,261	6.283
23	567.512,475 380.206,03	24	567.523,149 380.207,948	10.845
26	567.527,216 380.208,679	27	567.528,622 380.208,771	1.409
29	567.552,071 380.210,313	30	567.564,203 380.211,11	12.158
32	567.577,498 380.211,984	33	567.589,969 380.211,72	12.474
35	567.603,791 380.211,427	36	567.603,883 380.211,425	0.092
38	567.616,605 380.211,155	39	567.623,882 380.211,001	7.279
41	567.643,762 380.210,58	42	567.649,251 380.210,092	5.511
44	567.670,074 380.208,243	45	567.673,951 380.209,352	4.032
47	567.695,564 380.215,535	48	567.696,345 380.215,759	0.812
50	567.727,825 380.224,764	51	567.744,097 380.229,485	16.943
53	567.759,854 380.234,579	54	567.759,942 380.234,607	0.092
56	567.776,865 380.240,077	57	567.800,532 380.247,727	24.873
59	567.816,108 380.251,578	60	567.816,241 380.251,614	0.138
62	567.834,007 380.256,768	63	567.857,388 380.260,29	23.645
65	567.882,512 380.266,41	66	567.911,462 380.273,463	29.797
68	567.932,956 380.278,699	69	567.934,824 380.279,155	1.923
71	567.959,192 380.287,759	72	567.959,871 380.288,058	0.742
74	567.986,795 380.297,514	75	567.990,048 380.298,558	3.416
77	568.028,888 380.311,034	78	568.029,55 380.311,247	0.695
80	568.036,225 380.311,136	81	568.075,304 380.253,772	69.41
83	568.121,914 380.192,02	84	568.146,735 380.173,721	30.837
86	568.274,088 380.036,211	87	568.274,894 380.035,27	1.239
89	568.302,856 380.002,646	90	568.311,772 379.992,243	13.701
92	568.319,598 379.983,113	93	568.319,971 379.982,677	0.574
95	568.326,763 379.974,753	96	568.329,974 379.971,007	4.934
98	568.333,939 379.966,38	99	568.336,771 379.963,076	4.352
101	568.350,659 379.946,872	102	568.356,4 379.940,174	8.822
104	568.357,814 379.938,525	105	568.362,685 379.932,841	7.486
107	568.439,146 379.843,632	108	568.474,975 379.801,827	55.058
110	568.478,327 379.803,096	111	568.395,987 379.899,12	126.493
113	568.197,93 380.130,992	114	568.225,544 380.111,916	33.562

Punct început	X / Y	Punct sfârşit	X / Y	Lungime segment
18	567.498,535 380.196,895	19	567.503,431 380.201,134	6.476
21	567.508,197 380.205,261	22	567.512,466 380.206,028	4.337
24	567.523,149 380.207,948	25	567.523,157 380.207,949	0.008
27	567.528,622 380.208,771	28	567.528,628 380.208,772	0.006
30	567.564,203 380.211,11	31	567.564,208 380.211,11	0.005
33	567.589,969 380.211,72	34	567.590,059 380.211,718	0.09
36	567.603,883 380.211,425	37	567.616,541 380.211,157	12.661
39	567.623,882 380.211,001	40	567.623,947 380.211,0	0.065
42	567.649,251 380.210,092	43	567.649,321 380.210,086	0.07
45	567.673,951 380.209,352	46	567.674,011 380.209,369	0.062
48	567.696,345 380.215,759	49	567.727,762 380.224,746	32.677
51	567.744,097 380.229,485	52	567.744,183 380.229,513	0.09
54	567.759,942 380.234,607	55	567.776,768 380.240,046	17.683
57	567.800,532 380.247,727	58	567.800,658 380.247,758	0.13
60	567.816,241 380.251,614	61	567.832,278 380.255,972	16.619
63	567.857,388 380.260,29	64	567.859,818 380.260,882	2.501
66	567.911,462 380.273,463	67	567.913,211 380.273,889	1.8
69	567.934,824 380.279,155	70	567.945,663 380.281,795	11.156
72	567.959,871 380.288,058	73	567.966,619 380.291,033	7.375
75	567.990,048 380.298,558	76	567.998,174 380.301,169	8.535
78	568.029,55 380.311,247	79	568.033,508 380.312,518	4.157
81	568.075,304 380.253,772	82	568.077,614 380.249,91	4.5
84	568.146,735 380.173,721	85	568.181,191 380.144,597	45.116
87	568.274,894 380.035,27	88	568.290,03 380.017,611	23.258
90	568.311,772 379.992,243	91	568.317,143 379.985,977	8.253
93	568.319,971 379.982,677	94	568.325,628 379.976,077	8.693
96	568.329,974 379.971,007	97	568.331,109 379.969,683	1.744
99	568.336,771 379.963,076	100	568.342,436 379.956,466	8.705
102	568.356,4 379.940,174	103	568.357,523 379.938,864	1.725
105	568.362,685 379.932,841	106	568.394,412 379.895,825	48.752
108	568.474,975 379.801,827	109	568.474,98 379.801,83	0.006
111	568.395,987 379.899,12	112	568.365,063 379.935,446	47.706
114	568.225,544 380.111,916	115	568.288,501 380.073,739	73.628

Verificat cu Sistemul ANCPI

Punct început	X / Y	Punct sfârşit	X / Y	Lungime segment
115	568.288,501 380.073,739	116	568.331,75 380.049,246	49.703
118	568.408,626 380.013,748	119	568.464,572 379.990,753	60.487
121	568.517,018 379.967,539	122	568.567,667 379.945,802	55.116
124	568.584,053 379.945,456	125	568.574,279 379.948,414	10.212
127	568.476,587 379.991,22	128	568.415,149 380.016,391	66.394
130	568.334,097 380.053,662	131	568.291,03 380.078,053	49.494
133	568.198,159 380.137,13	134	568.149,99 380.177,843	63.07
136	568.091,685 380.239,228	137	568.084,994 380.247,79	10.866

Punct început	X / Y	Punct sfârşit	X / Y	Lungime segment
116	568.331,75 380.049,246	117	568.368,63 380.030,896	41.193
119	568.464,572 379.990,753	120	568.474,63 379.986,619	10.874
122	568.567,667 379.945,802	123	568.580,49 379.939,44	14.314
125	568.574,279 379.948,414	126	568.519,099 379.972,086	60.043
128	568.415,149 380.016,391	129	568.370,73 380.035,435	48.329
131	568.291,03 380.078,053	132	568.228,274 380.116,107	73.392
134	568.149,99 380.177,843	135	568.125,608 380.195,819	30.292
137	568.084,994 380.247,79	1	568.038,709 380.315,482	82.003

Punct început	X / Y	Punct sfârşit	X / Y	Lungime segment
117	568.368,63 380.030,896	118	568.408,626 380.013,748	43.517
120	568.474,63 379.986,619	121	568.517,018 379.967,539	46.484
123	568.580,49 379.939,44	124	568.584,053 379.945,456	6.992
126	568.519,099 379.972,086	127	568.476,587 379.991,22	46.62
129	568.370,73 380.035,435	130	568.334,097 380.053,662	40.917
132	568.228,274 380.116,107	133	568.198,159 380.137,13	36.727
135	568.125,608 380.195,819	136	568.091,685 380.239,228	55.092

**** Lungimile segmentelor sunt determinate în planul de proiecţie Stereo 70 şi sunt rotunjite la 1 milimetru.**
***** Distanţa dintre puncte este formată din segmente cumulate ce sunt mai mici decât valoarea 1 milimetru.**

Neutilizabil in circuitul civil

DATE DESPRE IMOBILUL NR. 10686

Oficiul de Cadastru şi Publicitate Imobiliară PRAHOVA
Biroul de Cadastru şi Publicitate Imobiliară Ploieşti

A. Partea I. Descrierea imobilului

Nr. CF vechi:247(e:247)
Nr. cadastral vechi:446

TEREN Extravilan
Adresa: Jud. Prahova

Nr. Crt	Nr cadastral Nr. topografic	Suprafaţa* (mp)	Observaţii / Referinţe
A1	21100	2.395	Sector cadastral:67 Teren neimprejmuit;

B. Partea II. Proprietari şi acte

Inscrieri privitoare la dreptul de proprietate şi alte drepturi reale		Referinţe
71911 / 11/09/2014		
Act Administrativ nr. 71911, din 11/09/2014 emis de OCPI PRAHOVA;		
B4	Imobil aflat sub incidenta art.3 alin.(1) din Legea 17/2014	A1
19048 / 14/02/2022		
Act Notarial nr. 229, din 11/02/2022 emis de Moanta Georgeta (Contract de partaj vol.);		
B7	Intabulare, drept de PROPRIETATEpartaj, dobandit prin Conventie, cota actuala 1/1, cota initiala 1/1	A1
	1) **RADU IONUT-CRISTIAN**	

C. Partea III. SARCINI .

Inscrieri privind dezmembramintele dreptului de proprietate, drepturi reale de garanţie şi sarcini	Referinţe
NU SUNT	

Neutilizabil în circuitul civil

Anexa Nr. 1 La Partea I

Teren

Nr cadastral	Suprafaţa (mp)*	Observaţii / Referinţe
21100	2.395	

* Suprafaţa este determinată in planul de proiecţie Stereo 70.

DETALII LINIARE IMOBIL

Date referitoare la teren

Crt	Categorie folosinţă	Intra vilan	Suprafaţa (mp)	Tarla	Parcelă	Nr. topo	Observaţii / Referinţe
1	arabil	NU	2.395	97	509/24	-	

Lungime Segmente
1) Valorile lungimilor segmentelor sunt obţinute din proiecţie în plan.

Punct început	X / Y	Punct sfârşit	X / Y	Lungime segment (** (m)
1	567.977,577 380.195,331	2	568.000,26 380.208,896	26.43
2	568.000,26 380.208,896	3	567.959,871 380.288,058	88.87
3	567.959,871 380.288,058	4	567.959,192 380.287,759	0.742
4	567.959,192 380.287,759	5	567.945,663 380.281,795	14.785
5	567.945,663 380.281,795	6	567.934,824 380.279,155	11.156

Document care conţine date cu caracter personal, protejat de prevederile Regulamentului (UE) nr. 679/2016 şi Legii 190/2018

Punct început	X / Y	Punct sfârşit	X / Y	Lungime segment (** (m)
6	567.934,824 380.279,155	7	567.977,577 380.195,331	94.097
7	567.977,577 380.195,331	8	567.979,535 380.208,82	13.63
8	567.979,535 380.208,82	9	567.979,269 380.209,99	1.2
9	567.979,269 380.209,99	10	567.980,439 380.210,256	1.2
10	567.980,439 380.210,256	11	567.980,705 380.209,086	1.2
11	567.980,705 380.209,086	1	567.979,535 380.208,82	1.2

**** Lungimile segmentelor sunt determinate în planul de proiecţie Stereo 70 şi sunt rotunjite la 1 milimetru.**
***** Distanţa dintre puncte este formată din segmente cumulate ce sunt mai mici decât valoarea 1 milimetru.**

Neutilizabil in circuitul civil

DATE DESPRE IMOBILUL NR. 10687

Oficiul de Cadastru şi Publicitate Imobiliară PRAHOVA
Biroul de Cadastru şi Publicitate Imobiliară Ploieşti

A. Partea I. Descrierea imobilului

TEREN Extravilan

Adresa: Jud. Prahova

Nr. Crt	Nr cadastral Nr. topografic	Suprafaţa* (mp)	Observaţii / Referinţe
A1		1	Sector cadastral:67 Teren neimprejmuit;

Construcţii

Crt	Nr cadastral Nr. topografic	Adresa	Observaţii / Referinţe
A1.1		Jud. Prahova	Nr. niveluri:1; S. construita la sol:1 mp; Stalp electric

B. Partea II. Proprietari şi acte

Inscrieri privitoare la dreptul de proprietate şi alte drepturi reale		Referinţe
/		
Act Normativ nr. 123, din 10/07/2012 emis de PARLAMENTUL ROMÂNIEI (CONTRACT NR.9/ 07.10.2005, ACT ADIȚIONAL NR. 4/02.03.2017);		
B1	Intabulare, drept de PROPRIETATE, dobandit prin Lege, cota actuala 1/1, cota initiala 1/1	A1, A1.1
	1) **STATUL ROMÂN (DOMENIU PUBLIC)**, CIF:9999999999999	
Act Normativ nr. 980, din 16/12/2015 emis de GUVERNUL ROMÂNIEI;		
B2	Intabulare, drept de ADMINISTRARE, dobandit prin Lege, cota actuala 1/1, cota initiala 1/1	A1, A1.1
	1) **MINISTERUL ENERGIEI**, CIF:33933936	
Act Administrativ nr. 9, din 07/10/2005 emis de MINISTERUL ECONOMIEI ȘI COMERȚULUI (ACT ADIȚIONAL NR.1/10.06.2008, ACT ADIȚIONAL NR.2/18.06.2015, ACT ADIȚIONAL NR.3/10.02.2016, ACT ADIȚIONAL NR. 4/10.03.2017,);		
B3	Intabulare, drept de CONCESIUNE, dobandit prin Lege, cota actuala 1/1, cota initiala 1/1	A1, A1.1
	1) **DISTRIBUTIE ENERGIE ELECTRICA ROMANIA SA**, CIF:14476722	

C. Partea III. SARCINI .

Inscrieri privind dezmembramintele dreptului de proprietate, drepturi reale de garanţie şi sarcini	Referinţe
NU SUNT	

Neutilizabil în circuitul civil

Anexa Nr. 1 La Partea I

Teren

Nr cadastral	Suprafaţa (mp)*	Observaţii / Referinţe
	1	

* Suprafaţa este determinată in planul de proiecţie Stereo 70.

DETALII LINIARE IMOBIL

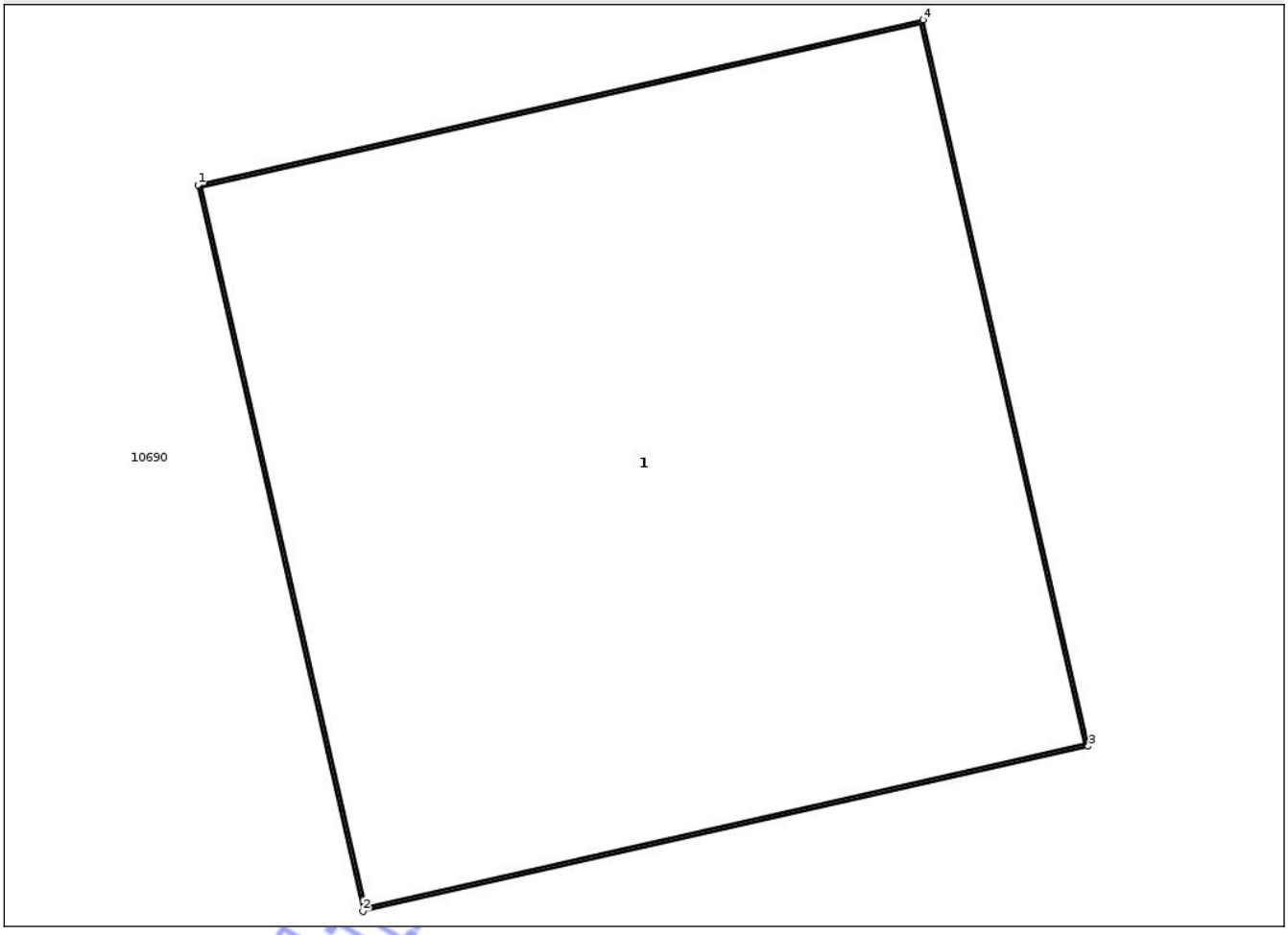

Date referitoare la teren

Crt	Categorie folosinţă	Intra vilan	Suprafaţa (mp)	Tarla	Parcelă	Nr. topo	Observaţii / Referinţe
1	curti constructii	NU	1	97	509/22/1	-	

Date referitoare la construcţii

Crt	Număr	Destinaţie construcţie	Supraf. (mp)	Situaţie juridică	Observaţii / Referinţe
A1.1		constructii industriale si edilitare	1	Cu acte	Nr. niveluri:1; S. construita la sol:1 mp; Stalp electric

Lungime Segmente
1) Valorile lungimilor segmentelor sunt obţinute din proiecţie în plan.

Punct început	X / Y	Punct sfârşit	X / Y	Lungime segment (** (m)
1	567.946,668 380.202,578	2	567.946,934 380.201,408	1.2
2	567.946,934 380.201,408	3	567.948,104 380.201,674	1.2
3	567.948,104 380.201,674	4	567.947,838 380.202,844	1.2

Document care conţine date cu caracter personal, protejat de prevederile Regulamentului (UE) nr. 679/2016 şi Legii 190/2018

Punct început	X / Y	Punct sfârşit	X / Y	Lungime segment (** (m)
4	567.947,838 380.202,844	1	567.946,668 380.202,578	1.2

** Lungimile segmentelor sunt determinate în planul de proiecţie Stereo 70 şi sunt rotunjite la 1 milimetru.
*** Distanţa dintre puncte este formată din segmente cumulate ce sunt mai mici decât valoarea 1 milimetru.

Neutilizabil in circuitul civil

DATE DESPRE IMOBILUL NR. 10688

Oficiul de Cadastru şi Publicitate Imobiliară PRAHOVA
Biroul de Cadastru şi Publicitate Imobiliară Ploieşti

A. Partea I. Descrierea imobilului

Nr. CF vechi:4615
Nr. cadastral vechi:11200

TEREN Extravilan

Adresa: Jud. Prahova

Nr. Crt	Nr cadastral Nr. topografic	Suprafaţa* (mp)	Observaţii / Referinţe
A1	21605	Din acte: 2.100 Masurata: 2.109	Sector cadastral:67 Teren neimprejmuit;

B. Partea II. Proprietari şi acte

Inscrieri privitoare la dreptul de proprietate şi alte drepturi reale		Referinţe
65498 / 28/08/2014		
Act Administrativ nr. 4919, din 28/08/2014 emis de OCPI PH;		
B5	se noteaza faptul ca imobilul se afla sub incidenta art.3(alin.1) din Legea nr.17/2014	A1
30861 / 29/02/2024		
Act Notarial nr. 414, din 29/02/2024 emis de NP Neculae Diana;		
B6	Intabulare, drept de PROPRIETATEdare în plată, dobandit prin Conventie, cota actuala 1/1, cota initiala 1/1	A1
	1) **VOINEA NICOLETA** 2) **VOINEA OCTAVIAN**	

C. Partea III. SARCINI .

Inscrieri privind dezmembramintele dreptului de proprietate, drepturi reale de garanţie şi sarcini	Referinţe
NU SUNT	

Neutilizabil în circuitul civil

Anexa Nr. 1 La Partea I

Teren

Nr cadastral	Suprafaţa (mp)*	Observaţii / Referinţe
21605	Din acte: 2.100 Masurata: 2.109	

* Suprafaţa este determinată in planul de proiecţie Stereo 70.

DETALII LINIARE IMOBIL

Date referitoare la teren

Crt	Categorie folosinţă	Intra vilan	Suprafaţa (mp)	Tarla	Parcelă	Nr. topo	Observaţii / Referinţe
1	arabil	NU	2.109	97	509/23	-	

Lungime Segmente
1) Valorile lungimilor segmentelor sunt obţinute din proiecţie în plan.

Punct început	X / Y	Punct sfârşit	X / Y	Lungime segment (** (m)
1	567.934,824 380.279,155	2	567.932,956 380.278,699	1.923
2	567.932,956 380.278,699	3	567.913,211 380.273,889	20.322
3	567.913,211 380.273,889	4	567.958,942 380.184,187	100.687
4	567.958,942 380.184,187	5	567.977,577 380.195,331	21.713
5	567.977,577 380.195,331	1	567.934,824 380.279,155	94.097

Document care conţine date cu caracter personal, protejat de prevederile Regulamentului (UE) nr. 679/2016 şi Legii 190/2018

**** Lungimile segmentelor sunt determinate în planul de proiecţie Stereo 70 şi sunt rotunjite la 1 milimetru.**
***** Distanţa dintre puncte este formată din segmente cumulate ce sunt mai mici decât valoarea 1 milimetru.**

Neutilizabil in circuitul civil

DATE DESPRE IMOBILUL NR. 10689

Oficiul de Cadastru şi Publicitate Imobiliară PRAHOVA
Biroul de Cadastru şi Publicitate Imobiliară Ploieşti

A. Partea I. Descrierea imobilului

TEREN Extravilan

Adresa: Jud. Prahova

Nr. Crt	Nr cadastral Nr. topografic	Suprafaţa* (mp)	Observaţii / Referinţe
A1		165.140	Sector cadastral:67 Teren neimprejmuit;

B. Partea II. Proprietari şi acte

Inscrieri privitoare la dreptul de proprietate şi alte drepturi reale		Referinţe
/		
Act Administrativ nr. Adeverinta de insusire nr 15/37027, din 22/11/2024 emis de Primaria comunei Aricestii Rahtivani;		
B1	Inscrierea posesiei, drept de PROPRIETATE, dobandit prin Lege, cota actuala 1/1, cota initiala 1/1	A1
	1) **NEIDENTIFICAT NEIDENTIFICAT**, CIF:0000000000000	
Act Normativ nr. Legea 7, din 13/03/1996 emis de PARLAMENTUL ROMANIEI ((art.13 alin. 14);		
B2	Se notează menţiunea proprietar neidentificat, rezerva comisiei locale de fond funciar.	A1

C. Partea III. SARCINI .

Inscrieri privind dezmembramintele dreptului de proprietate, drepturi reale de garanţie şi sarcini	Referinţe
NU SUNT	

Neutilizabil în circuitul civil

Anexa Nr. 1 La Partea I

Teren

Nr cadastral	Suprafaţa (mp)*	Observaţii / Referinţe
	165.140	

* Suprafaţa este determinată in planul de proiecţie Stereo 70.

DETALII LINIARE IMOBIL

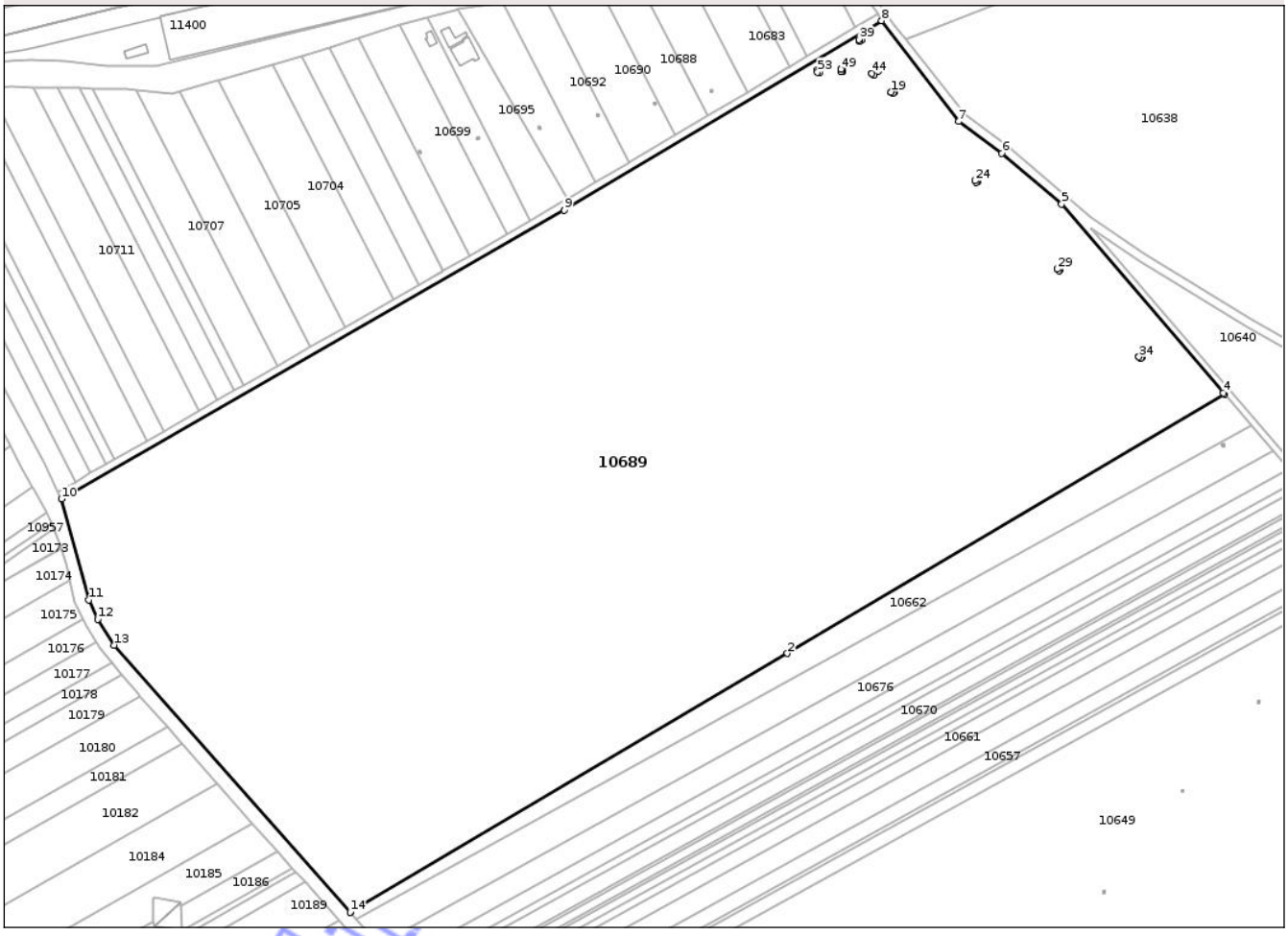

Date referitoare la teren

Crt	Categorie folosinţă	Intra vilan	Suprafaţa (mp)	Tarla	Parcelă	Nr. topo	Observaţii / Referinţe
1	arabil	NU	165.140	97	509	-	

Lungime Segmente

1) Valorile lungimilor segmentelor sunt obţinute din proiecţie în plan.

Punct început	X / Y	Punct sfârşit	X / Y	Lungime segment
1	567.772,042 379.737,821	2	568.023,468 379.886,546	292.12
4	568.274,088 380.036,211	5	568.181,191 380.144,597	142.749
7	568.121,914 380.192,02	8	568.077,614 380.249,91	72.895
10	567.606,073 379.975,246	11	567.621,775 379.917,231	60.102
13	567.636,351 379.891,334	14	567.772,042 379.737,821	204.886
16	568.084,153 380.209,818	17	568.084,976 380.208,945	1.2

Punct început	X / Y	Punct sfârşit	X / Y	Lungime segment
2	568.023,468 379.886,546	3	568.274,894 380.035,27	292.12
5	568.181,191 380.144,597	6	568.146,735 380.173,721	45.116
8	568.077,614 380.249,91	9	567.895,261 380.141,002	212.4
11	567.621,775 379.917,231	12	567.626,783 379.906,043	12.258
14	567.772,042 379.737,821	15	568.083,279 380.208,996	564.69
17	568.084,976 380.208,945	18	568.084,102 380.208,122	1.201

Punct început	X / Y	Punct sfârşit	X / Y	Lungime segment
3	568.274,894 380.035,27	4	568.274,088 380.036,211	1.239
6	568.146,735 380.173,721	7	568.121,914 380.192,02	30.837
9	567.895,261 380.141,002	10	567.606,073 379.975,246	333.324
12	567.626,783 379.906,043	13	567.636,351 379.891,334	17.547
15	568.083,279 380.208,996	16	568.084,153 380.209,818	1.2
18	568.084,102 380.208,122	19	568.083,279 380.208,996	1.201

Document care conţine date cu caracter personal, protejat de prevederile Regulamentului (UE) nr. 679/2016 şi Legii 190/2018

Punct început	X / Y	Punct sfârşit	X / Y	Lungime segment
19	568.083,279 380.208,996	20	568.131,361 380.157,932	70.139
22	568.133,057 380.157,881	23	568.132,184 380.157,058	1.2
25	568.178,704 380.107,185	26	568.179,577 380.108,008	1.2
28	568.179,526 380.106,311	29	568.178,704 380.107,185	1.2
31	568.226,577 380.057,63	32	568.227,4 380.056,756	1.201
34	568.225,703 380.056,807	35	568.064,53 380.239,222	243.417
37	568.066,146 380.238,702	38	568.065,078 380.238,154	1.2
40	568.072,156 380.219,713	41	568.074,819 380.222,29	3.706
43	568.073,281 380.218,549	44	568.072,156 380.219,713	1.619
46	568.055,425 380.222,011	47	568.055,461 380.220,811	1.201
49	568.054,226 380.221,975	50	568.040,831 380.221,578	13.401
52	568.042,066 380.220,415	53	568.040,867 380.220,379	1.2
20	568.131,361 380.157,932	21	568.132,235 380.158,755	1.201
23	568.132,184 380.157,058	24	568.131,361 380.157,932	1.201
26	568.179,577 380.108,008	27	568.180,4 380.107,134	1.201
29	568.178,704 380.107,185	30	568.225,703 380.056,807	68.897
32	568.227,4 380.056,756	33	568.226,526 380.055,934	1.2
35	568.064,53 380.239,222	36	568.065,598 380.239,77	1.2
38	568.065,078 380.238,154	39	568.064,53 380.239,222	1.2
41	568.074,819 380.222,29	42	568.075,956 380.221,133	1.622
44	568.072,156 380.219,713	45	568.054,226 380.221,975	18.072
47	568.055,461 380.220,811	48	568.054,261 380.220,776	1.201
50	568.040,831 380.221,578	51	568.042,031 380.221,614	1.201
53	568.040,867 380.220,379	1	568.040,831 380.221,578	1.2
21	568.132,235 380.158,755	22	568.133,057 380.157,881	1.2
24	568.131,361 380.157,932	25	568.178,704 380.107,185	69.402
27	568.180,4 380.107,134	28	568.179,526 380.106,311	1.201
30	568.225,703 380.056,807	31	568.226,577 380.057,63	1.201
33	568.226,526 380.055,934	34	568.225,703 380.056,807	1.2
36	568.065,598 380.239,77	37	568.066,146 380.238,702	1.2
39	568.064,53 380.239,222	40	568.072,156 380.219,713	20.947
42	568.075,956 380.221,133	43	568.073,281 380.218,549	3.719
45	568.054,226 380.221,975	46	568.055,425 380.222,011	1.2
48	568.054,261 380.220,776	49	568.054,226 380.221,975	1.2
51	568.042,031 380.221,614	52	568.042,066 380.220,415	1.2

**** Lungimile segmentelor sunt determinate în planul de proiecţie Stereo 70 şi sunt rotunjite la 1 milimetru.**
***** Distanţa dintre puncte este formată din segmente cumulate ce sunt mai mici decât valoarea 1 milimetru.**

Neutilizabil în circuitul civil

DATE DESPRE IMOBILUL NR. 10690

Oficiul de Cadastru şi Publicitate Imobiliară PRAHOVA
Biroul de Cadastru şi Publicitate Imobiliară Ploieşti

A. Partea I. Descrierea imobilului

TEREN Extravilan

Adresa: Jud. Prahova

Nr. Crt	Nr cadastral Nr. topografic	Suprafaţa* (mp)	Observaţii / Referinţe
A1		3.240	Sector cadastral:67 Teren neimprejmuit;

B. Partea II. Proprietari şi acte

Inscrieri privitoare la dreptul de proprietate şi alte drepturi reale		Referinţe
/		
Act Administrativ nr. 20348, din 29/06/1994 emis de CJSDPAT PRAHOVA;		
B1	Intabulare, drept de PROPRIETATE, dobandit prin Reconstituire, cota actuala 1/1, cota initiala 1/1	A1
	1) **FERECUŞ CONSTANTIN**	

C. Partea III. SARCINI .

Inscrieri privind dezmembramintele dreptului de proprietate, drepturi reale de garanţie şi sarcini	Referinţe
NU SUNT	

Neutilizabil în circuitul civil

Anexa Nr. 1 La Partea I

Teren

Nr cadastral	Suprafaţa (mp)*	Observaţii / Referinţe
	3.240	

* Suprafaţa este determinată in planul de proiecţie Stereo 70.

DETALII LINIARE IMOBIL

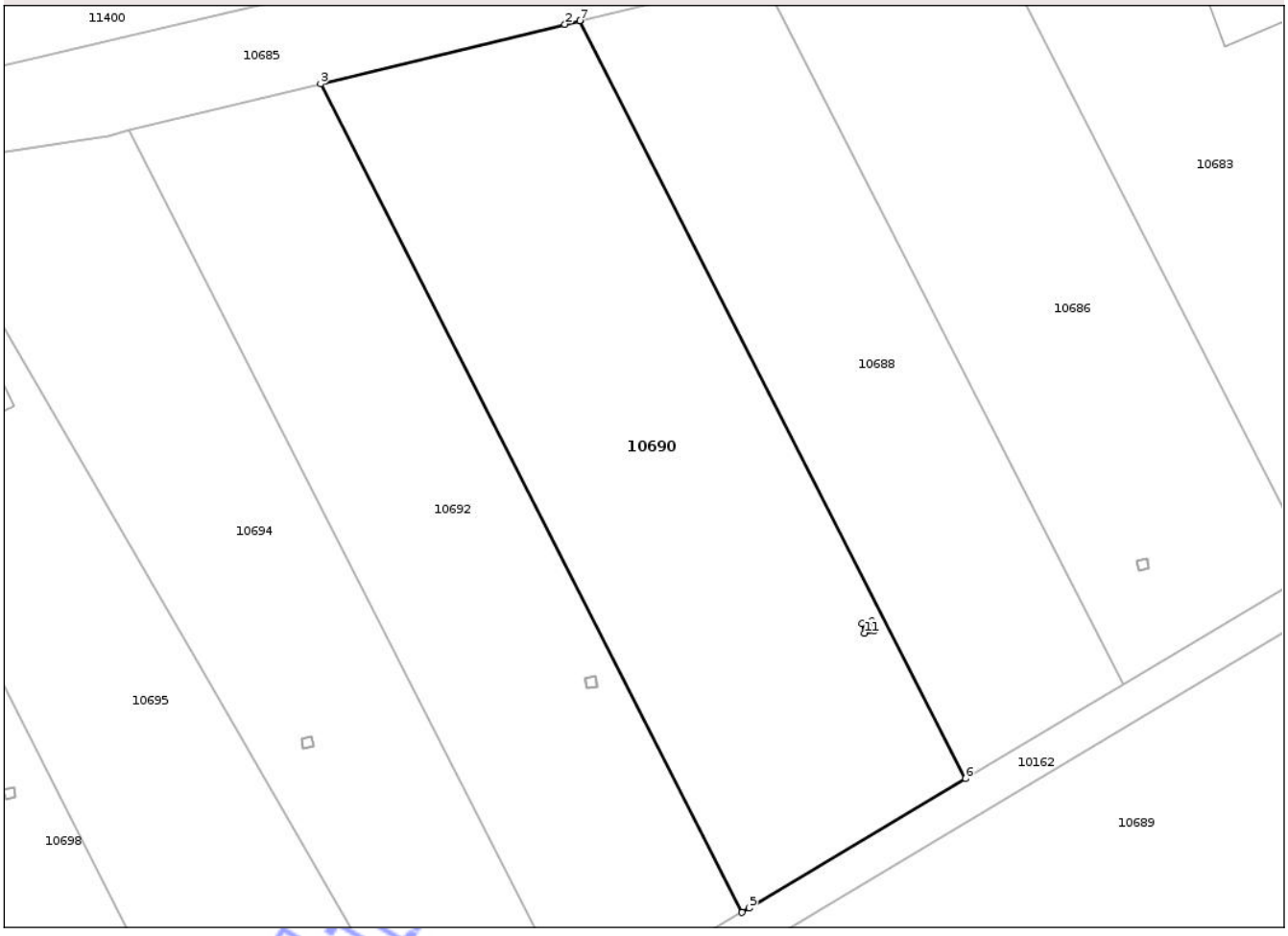

Date referitoare la teren

Crt	Categorie folosinţă	Intra vilan	Suprafaţa (mp)	Tarla	Parcelă	Nr. topo	Observaţii / Referinţe
1	arabil	NU	3.240	97	509/22	-	

Lungime Segmente
1) Valorile lungimilor segmentelor sunt obţinute din proiecţie în plan.

Punct început	X / Y	Punct sfârşit	X / Y	Lungime segment (** (m)
1	567.913,211 380.273,889	2	567.911,462 380.273,463	1.8
2	567.911,462 380.273,463	3	567.882,512 380.266,41	29.797
3	567.882,512 380.266,41	4	567.932,464 380.168,367	110.035
4	567.932,464 380.168,367	5	567.933,301 380.168,854	0.968
5	567.933,301 380.168,854	6	567.958,942 380.184,187	29.876

Document care conţine date cu caracter personal, protejat de prevederile Regulamentului (UE) nr. 679/2016 şi Legii 190/2018

Punct început	X / Y	Punct sfârşit	X / Y	Lungime segment (** (m)
6	567.958,942 380.184,187	7	567.913,211 380.273,889	100.687
7	567.913,211 380.273,889	8	567.946,668 380.202,578	78.769
8	567.946,668 380.202,578	9	567.947,838 380.202,844	1.2
9	567.947,838 380.202,844	10	567.948,104 380.201,674	1.2
10	567.948,104 380.201,674	11	567.946,934 380.201,408	1.2
11	567.946,934 380.201,408	1	567.946,668 380.202,578	1.2

**** Lungimile segmentelor sunt determinate în planul de proiecţie Stereo 70 şi sunt rotunjite la 1 milimetru.**
***** Distanţa dintre puncte este formată din segmente cumulate ce sunt mai mici decât valoarea 1 milimetru.**

Neutilizabil in circuitul civil

DATE DESPRE IMOBILUL NR. 10691

Oficiul de Cadastru şi Publicitate Imobiliară PRAHOVA
Biroul de Cadastru şi Publicitate Imobiliară Ploieşti

A. Partea I. Descrierea imobilului

TEREN Extravilan

Adresa: Jud. Prahova

Nr. Crt	Nr cadastral Nr. topografic	Suprafaţa* (mp)	Observaţii / Referinţe
A1		1	Sector cadastral:67 Teren neimprejmuit;

Construcţii

Crt	Nr cadastral Nr. topografic	Adresa	Observaţii / Referinţe
A1.1		Jud. Prahova	Nr. niveluri:1; S. construita la sol:1 mp; Stalp electric

B. Partea II. Proprietari şi acte

Inscrieri privitoare la dreptul de proprietate şi alte drepturi reale		Referinţe
/		
Act Normativ nr. 123, din 10/07/2012 emis de PARLAMENTUL ROMÂNIEI (CONTRACT NR.9/ 07.10.2005, ACT ADIȚIONAL NR. 4/02.03.2017);		
B1	Intabulare, drept de PROPRIETATE, dobandit prin Lege, cota actuala 1/1, cota initiala 1/1	A1, A1.1
	1) **STATUL ROMÂN (DOMENIU PUBLIC)**, CIF:9999999999999	
Act Normativ nr. 980, din 16/12/2015 emis de GUVERNUL ROMÂNIEI;		
B2	Intabulare, drept de ADMINISTRARE, dobandit prin Lege, cota actuala 1/1, cota initiala 1/1	A1, A1.1
	1) **MINISTERUL ENERGIEI**, CIF:33933936	
Act Administrativ nr. 9, din 07/10/2005 emis de MINISTERUL ECONOMIEI ȘI COMERȚULUI (ACT ADIȚIONAL NR.1/10.06.2008, ACT ADIȚIONAL NR.2/18.06.2015, ACT ADIȚIONAL NR.3/10.02.2016, ACT ADIȚIONAL NR. 4/10.03.2017,);		
B3	Intabulare, drept de CONCESIUNE, dobandit prin Lege, cota actuala 1/1, cota initiala 1/1	A1, A1.1
	1) **DISTRIBUTIE ENERGIE ELECTRICA ROMANIA SA**, CIF:14476722	

C. Partea III. SARCINI .

Inscrieri privind dezmembramintele dreptului de proprietate, drepturi reale de garanţie şi sarcini	Referinţe
NU SUNT	

Neutilizabil în circuitul civil

Anexa Nr. 1 La Partea I

Teren

Nr cadastral	Suprafaţa (mp)*	Observaţii / Referinţe
	1	

* Suprafaţa este determinată in planul de proiecţie Stereo 70.

DETALII LINIARE IMOBIL

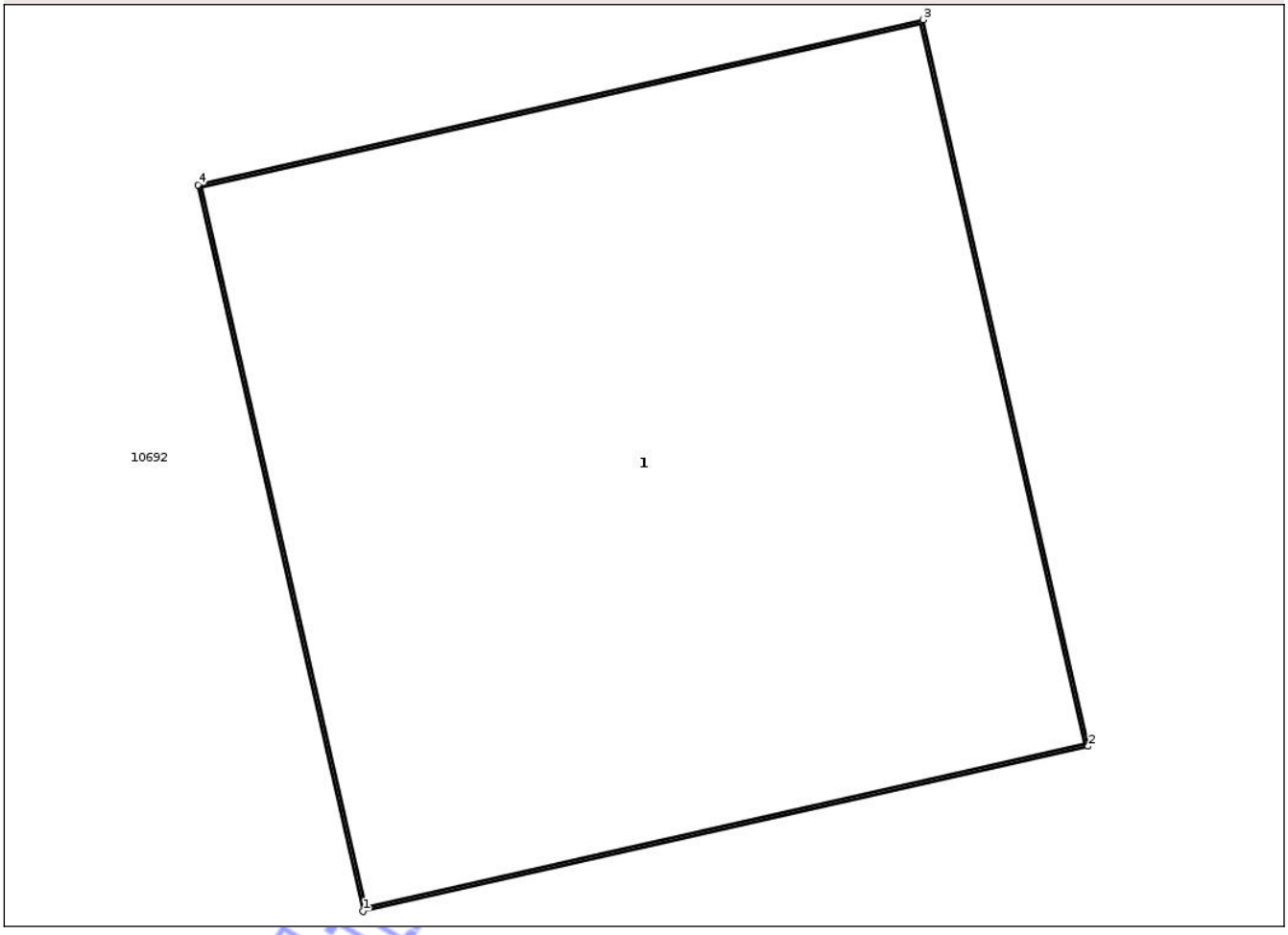

Date referitoare la teren

Crt	Categorie folosinţă	Intra vilan	Suprafaţa (mp)	Tarla	Parcelă	Nr. topo	Observaţii / Referinţe
1	curti constructii	NU	1	97	509/21/1	-	

Date referitoare la construcţii

Crt	Număr	Destinaţie construcţie	Supraf. (mp)	Situaţie juridică	Observaţii / Referinţe
A1.1		constructii industriale si edilitare	1	Cu acte	Nr. niveluri:1; S. construita la sol:1 mp; Stalp electric

Lungime Segmente
1) Valorile lungimilor segmentelor sunt obţinute din proiecţie în plan.

Punct început	X / Y	Punct sfârşit	X / Y	Lungime segment (** (m)
1	567.914,12 380.194,853	2	567.915,29 380.195,119	1.2
2	567.915,29 380.195,119	3	567.915,024 380.196,289	1.2
3	567.915,024 380.196,289	4	567.913,854 380.196,023	1.2

Document care conţine date cu caracter personal, protejat de prevederile Regulamentului (UE) nr. 679/2016 şi Legii 190/2018

Punct început	X / Y	Punct sfârşit	X / Y	Lungime segment (** (m)
4	567.913,854 380.196,023	1	567.914,12 380.194,853	1.2

** Lungimile segmentelor sunt determinate în planul de proiecţie Stereo 70 şi sunt rotunjite la 1 milimetru.
*** Distanţa dintre puncte este formată din segmente cumulate ce sunt mai mici decât valoarea 1 milimetru.

Neutilizabil in circuitul civil

DATE DESPRE IMOBILUL NR. 10692

Oficiul de Cadastru şi Publicitate Imobiliară PRAHOVA
Biroul de Cadastru şi Publicitate Imobiliară Ploieşti

A. Partea I. Descrierea imobilului

Nr. CF vechi:407
Nr. cadastral vechi:689

TEREN Extravilan

Adresa: Jud. Prahova

Nr. Crt	Nr cadastral Nr. topografic	Suprafaţa* (mp)	Observaţii / Referinţe
A1	23355	Din acte: 2.500 Masurata: 2.576	Sector cadastral:67 Teren neimprejmuit;

B. Partea II. Proprietari şi acte

Inscrieri privitoare la dreptul de proprietate şi alte drepturi reale		Referinţe
71753 / 11/09/2014		
Act Administrativ nr. FN, din 11/09/2014 emis de OCPI PRAHOVA;		
B2	se noteaza faptul ca imobilul se afla sub incidenta art.3 (alin.1) din Legea nr.17/2014	A1
12194 / 31/01/2023		
Act Notarial nr. 217, din 27/01/2023 emis de NP Dan Oliviu Vasilica;		
B3	Intabulare, drept de PROPRIETATEschimb, dobandit prin Conventie, cota actuala 1/1, cota initiala 1/1	A1
	1) **VOINEA OCTAVIAN** 2) **VOINEA NICOLETA**	

C. Partea III. SARCINI .

Inscrieri privind dezmembramintele dreptului de proprietate, drepturi reale de garanţie şi sarcini	Referinţe
NU SUNT	

Neutilizabil în circuitul civil

Anexa Nr. 1 La Partea I

Teren

Nr cadastral	Suprafaţa (mp)*	Observaţii / Referinţe
23355	Din acte: 2.500 Masurata: 2.576	

* Suprafaţa este determinată in planul de proiecţie Stereo 70.

DETALII LINIARE IMOBIL

Date referitoare la teren

Crt	Categorie folosinţă	Intra vilan	Suprafaţa (mp)	Tarla	Parcelă	Nr. topo	Observaţii / Referinţe
1	arabil	NU	2.576	97	509/21	-	

Lungime Segmente
1) Valorile lungimilor segmentelor sunt obţinute din proiecţie în plan.

Punct început	X / Y	Punct sfârşit	X / Y	Lungime segment (** (m)
1	567.912,781 380.156,903	2	567.932,464 380.168,367	22.778
2	567.932,464 380.168,367	3	567.882,512 380.266,41	110.035
3	567.882,512 380.266,41	4	567.859,818 380.260,882	23.358
4	567.859,818 380.260,882	5	567.912,781 380.156,903	116.691
5	567.912,781 380.156,903	6	567.914,12 380.194,853	37.974

Document care conţine date cu caracter personal, protejat de prevederile Regulamentului (UE) nr. 679/2016 şi Legii 190/2018

Punct început	X / Y	Punct sfârşit	X / Y	Lungime segment (** (m)
6	567.914,12 380.194,853	7	567.913,854 380.196,023	1.2
7	567.913,854 380.196,023	8	567.915,024 380.196,289	1.2
8	567.915,024 380.196,289	9	567.915,29 380.195,119	1.2
9	567.915,29 380.195,119	1	567.914,12 380.194,853	1.2

**** Lungimile segmentelor sunt determinate în planul de proiecţie Stereo 70 şi sunt rotunjite la 1 milimetru.**
***** Distanţa dintre puncte este formată din segmente cumulate ce sunt mai mici decât valoarea 1 milimetru.**

Neutilizabil in circuitul civil

DATE DESPRE IMOBILUL NR. 10693

Oficiul de Cadastru şi Publicitate Imobiliară PRAHOVA
Biroul de Cadastru şi Publicitate Imobiliară Ploieşti

A. Partea I. Descrierea imobilului

TEREN Extravilan

Adresa: Jud. Prahova

Nr. Crt	Nr cadastral Nr. topografic	Suprafaţa* (mp)	Observaţii / Referinţe
A1		1	Sector cadastral:67 Teren neimprejmuit;

Construcţii

Crt	Nr cadastral Nr. topografic	Adresa	Observaţii / Referinţe
A1.1		Jud. Prahova	Nr. niveluri:1; S. construita la sol:1 mp; Stalp electric

B. Partea II. Proprietari şi acte

Inscrieri privitoare la dreptul de proprietate şi alte drepturi reale		Referinţe
/		
Act Normativ nr. 123, din 10/07/2012 emis de PARLAMENTUL ROMÂNIEI (CONTRACT NR.9/ 07.10.2005, ACT ADIȚIONAL NR. 4/02.03.2017);		
B1	Intabulare, drept de PROPRIETATE, dobandit prin Lege, cota actuala 1/1, cota initiala 1/1	A1, A1.1
	1) **STATUL ROMÂN (DOMENIU PUBLIC)**, CIF:9999999999999	
Act Normativ nr. 980, din 16/12/2015 emis de GUVERNUL ROMÂNIEI;		
B2	Intabulare, drept de ADMINISTRARE, dobandit prin Lege, cota actuala 1/1, cota initiala 1/1	A1, A1.1
	1) **MINISTERUL ENERGIEI**, CIF:33933936	
Act Administrativ nr. 9, din 07/10/2005 emis de MINISTERUL ECONOMIEI ȘI COMERȚULUI (ACT ADIȚIONAL NR.1/10.06.2008, ACT ADIȚIONAL NR.2/18.06.2015, ACT ADIȚIONAL NR.3/10.02.2016, ACT ADIȚIONAL NR. 4/10.03.2017,);		
B3	Intabulare, drept de CONCESIUNE, dobandit prin Lege, cota actuala 1/1, cota initiala 1/1	A1, A1.1
	1) **DISTRIBUTIE ENERGIE ELECTRICA ROMANIA SA**, CIF:14476722	

C. Partea III. SARCINI .

Inscrieri privind dezmembramintele dreptului de proprietate, drepturi reale de garanţie şi sarcini	Referinţe
NU SUNT	

Neutilizabil în circuitul civil

Anexa Nr. 1 La Partea I

Teren

Nr cadastral	Suprafaţa (mp)*	Observaţii / Referinţe
	1	

* Suprafaţa este determinată in planul de proiecţie Stereo 70.

DETALII LINIARE IMOBIL

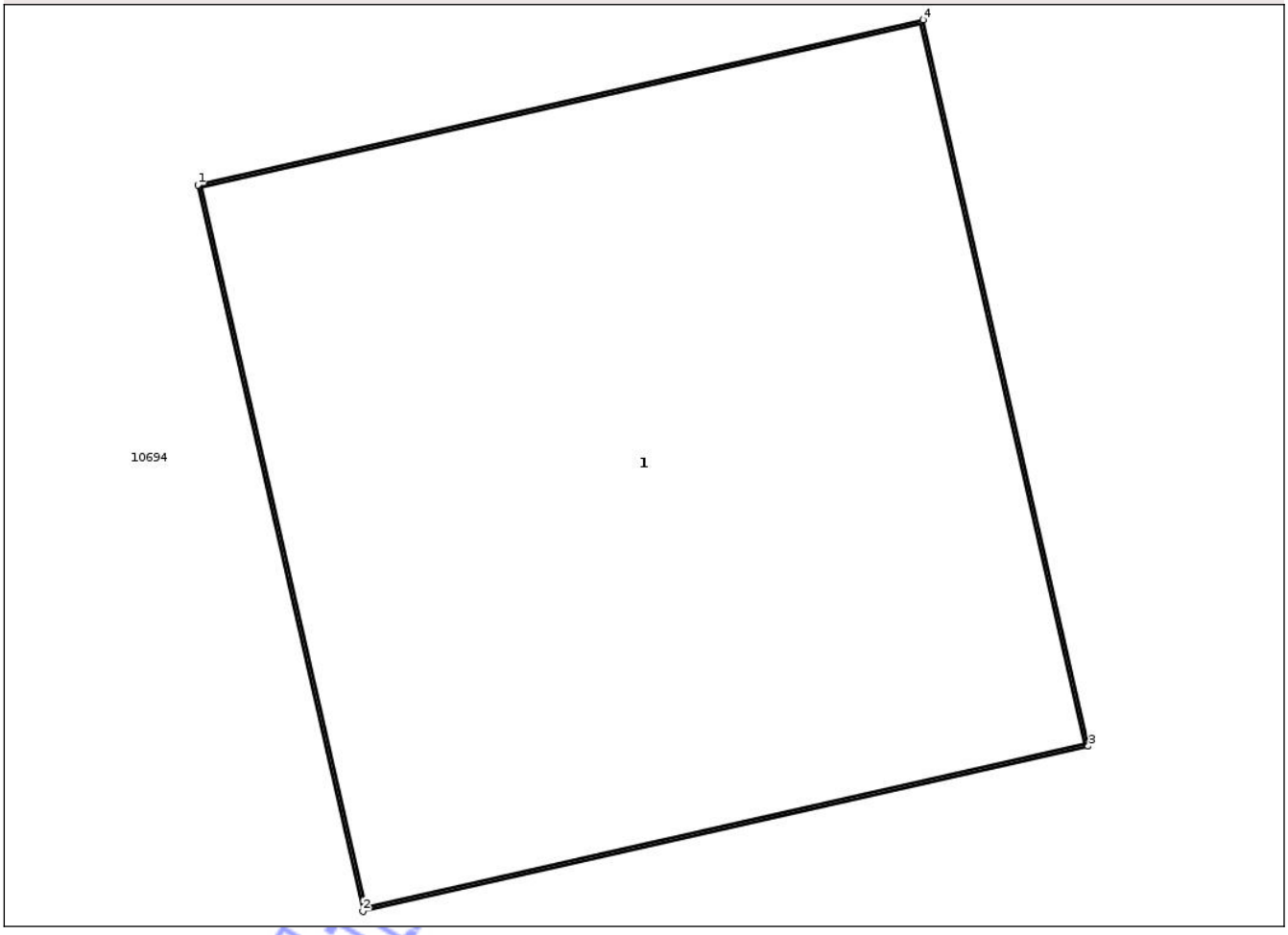

Date referitoare la teren

Crt	Categorie folosinţă	Intra vilan	Suprafaţa (mp)	Tarla	Parcelă	Nr. topo	Observaţii / Referinţe
1	curti constructii	NU	1	97	509/20/1	-	

Date referitoare la construcţii

Crt	Număr	Destinaţie construcţie	Supraf. (mp)	Situaţie juridică	Observaţii / Referinţe
A1.1		constructii industriale si edilitare	1	Cu acte	Nr. niveluri:1; S. construita la sol:1 mp; Stalp electric

Lungime Segmente
1) Valorile lungimilor segmentelor sunt obţinute din proiecţie în plan.

Punct început	X / Y	Punct sfârşit	X / Y	Lungime segment (** (m)
1	567.880,216 380.188,885	2	567.880,482 380.187,715	1.2
2	567.880,482 380.187,715	3	567.881,652 380.187,981	1.2
3	567.881,652 380.187,981	4	567.881,386 380.189,151	1.2

Document care conţine date cu caracter personal, protejat de prevederile Regulamentului (UE) nr. 679/2016 şi Legii 190/2018

Punct început	X / Y	Punct sfârşit	X / Y	Lungime segment (** (m)
4	567.881,386 380.189,151	1	567.880,216 380.188,885	1.2

** Lungimile segmentelor sunt determinate în planul de proiecţie Stereo 70 şi sunt rotunjite la 1 milimetru.
*** Distanţa dintre puncte este formată din segmente cumulate ce sunt mai mici decât valoarea 1 milimetru.

Neutilizabil in circuitul civil

DATE DESPRE IMOBILUL NR. 10695

Oficiul de Cadastru şi Publicitate Imobiliară PRAHOVA
Biroul de Cadastru şi Publicitate Imobiliară Ploieşti

A. Partea I. Descrierea imobilului

TEREN Extravilan

Adresa: Jud. Prahova

Nr. Crt	Nr cadastral Nr. topografic	Suprafaţa* (mp)	Observaţii / Referinţe
A1		2.750	Sector cadastral:67 Teren neimprejmuit;

B. Partea II. Proprietari şi acte

Inscrieri privitoare la dreptul de proprietate şi alte drepturi reale		Referinţe
/		
Act Administrativ nr. 21982, din 07/10/1994 emis de CJSDPAT PRAHOVA;		
B1	Intabulare, drept de PROPRIETATE, dobandit prin Reconstituire, cota actuala 1/1, cota initiala 1/1	A1
	1) **CĂLIN I ION** DEFUNCT:Da	

C. Partea III. SARCINI .

Inscrieri privind dezmembramintele dreptului de proprietate, drepturi reale de garanţie şi sarcini	Referinţe
NU SUNT	

Neutilizabil în circuitul civil

Anexa Nr. 1 La Partea I

Teren

Nr cadastral	Suprafaţa (mp)*	Observaţii / Referinţe
	2.750	

* Suprafaţa este determinată in planul de proiecţie Stereo 70.

DETALII LINIARE IMOBIL

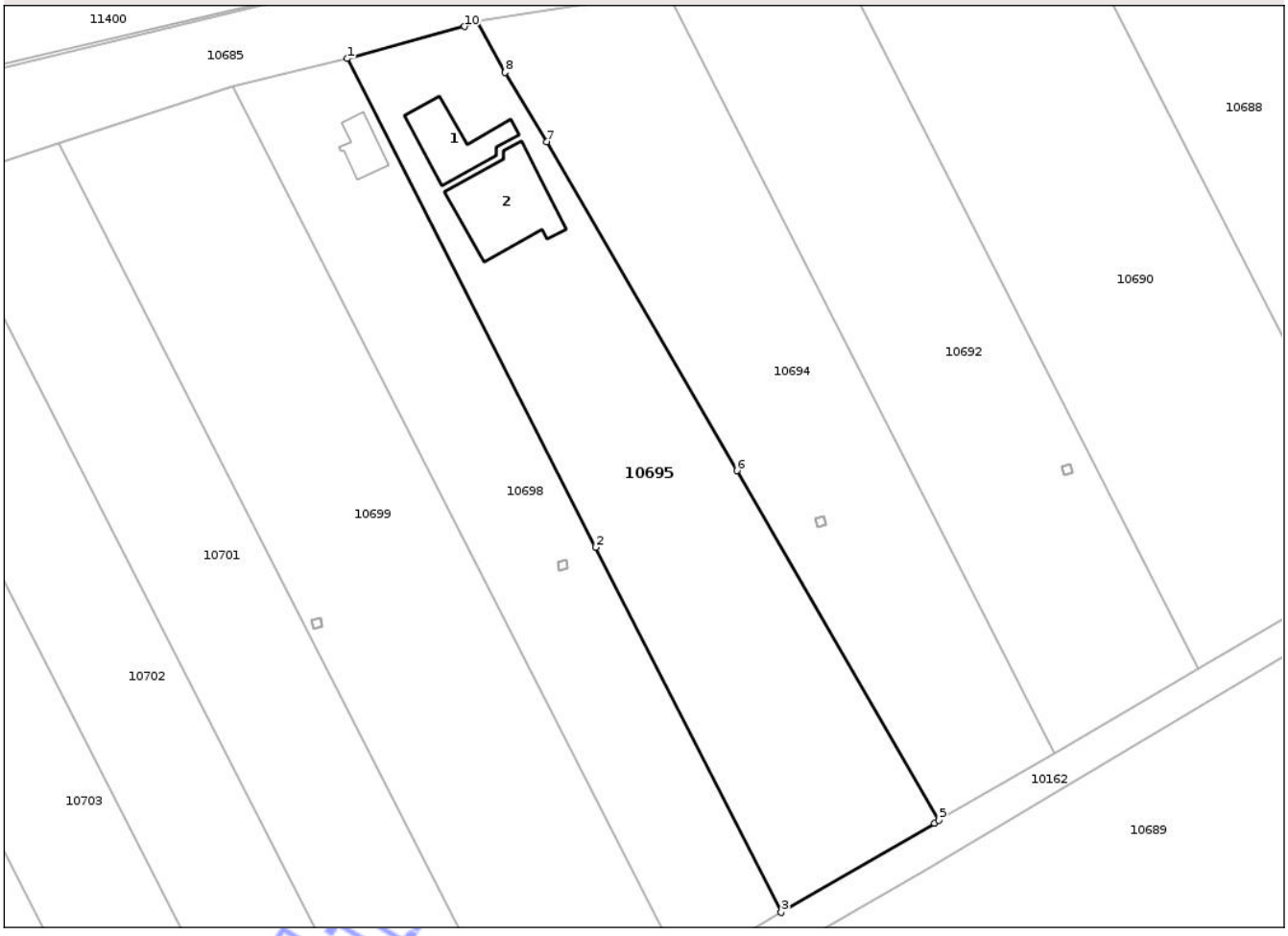

Date referitoare la teren

Crt	Categorie folosinţă	Intra vilan	Suprafaţa (mp)	Tarla	Parcelă	Nr. topo	Observaţii / Referinţe
1	curti constructii	NU	1.450	97	506	-	In act T79, P506
2	arabil	NU	1.300	97	509/19	-	

Date referitoare la construcţii

Crt	Număr	Destinaţie construcţie	Supraf. (mp)	Situaţie juridică	Observaţii / Referinţe
A1.1		constructii de locuinte	79	Fara acte	Nr. niveluri:1; S. construita la sol:79 mp;
A1.2		constructii de locuinte	141	Fara acte	Nr. niveluri:1; S. construita la sol:141 mp;

Lungime Segmente
1) Valorile lungimilor segmentelor sunt obţinute din proiecţie în plan.

Punct început	X / Y	Punct sfârşit	X / Y	Lungime segment (**) (m)
1	567.816,241 380.251,614	2	567.850,156 380.184,949	74.796
2	567.850,156 380.184,949	3	567.875,504 380.135,192	55.842

Document care conţine date cu caracter personal, protejat de prevederile Regulamentului (UE) nr. 679/2016 şi Legii 190/2018

Punct început	X / Y	Punct sfârşit	X / Y	Lungime segment (** (m)
3	567.875,504 380.135,192	4	567.896,41 380.147,368	24.193
4	567.896,41 380.147,368	5	567.897,048 380.147,74	0.739
5	567.897,048 380.147,74	6	567.869,445 380.195,42	55.094
6	567.869,445 380.195,42	7	567.843,52 380.240,239	51.777
7	567.843,52 380.240,239	8	567.837,794 380.249,725	11.08
8	567.837,794 380.249,725	9	567.834,007 380.256,768	7.997
9	567.834,007 380.256,768	10	567.832,278 380.255,972	1.903
10	567.832,278 380.255,972	1	567.816,241 380.251,614	16.619

**** Lungimile segmentelor sunt determinate în planul de proiecţie Stereo 70 şi sunt rotunjite la 1 milimetru.**
***** Distanţa dintre puncte este formată din segmente cumulate ce sunt mai mici decât valoarea 1 milimetru.**

Neutilizabil in circuitul civil

DATE DESPRE IMOBILUL NR. 10694

Oficiul de Cadastru şi Publicitate Imobiliară PRAHOVA
Biroul de Cadastru şi Publicitate Imobiliară Ploieşti

A. Partea I. Descrierea imobilului

Nr. CF vechi:3529
Nr. cadastral vechi:10552

TEREN Extravilan

Adresa: Jud. Prahova

Nr. Crt	Nr cadastral Nr. topografic	Suprafaţa* (mp)	Observaţii / Referinţe
A1	20844	Din acte: 2.600 Masurata: 2.598	Sector cadastral:67 Teren neimprejmuit;

B. Partea II. Proprietari şi acte

Inscrieri privitoare la dreptul de proprietate şi alte drepturi reale		Referinţe
67960 / 28/08/2014		
Act Normativ nr. 17, din 07/03/2014 emis de Parlamentul Romaniei;		
B2	se noteaza faptul ca imobilul se afla sub incidenta Legii nr. 17/2014	A1
45282 / 02/04/2021		
Act Notarial nr. 54, din 30/03/2021 emis de Dobre Stelorian Daniel (certificat de mostenitor);		
B3	Intabulare, drept de PROPRIETATE, dobandit prin Succesiune, cota actuala 1/2, cota initiala 1/2	A1
	1) **IONESCU MIHAIL GABRIEL**	
112108 / 29/07/2024		
Act Notarial nr. 36, din 25/07/2024 emis de NP Ion Valerica Ionela;		
B4	Intabulare, drept de PROPRIETATE, dobandit prin Succesiune, cota actuala 1/2, cota initiala 1/2	A1
	1) **DUMITRESCU CRISTIAN-DRAGOS**	

C. Partea III. SARCINI .

Inscrieri privind dezmembramintele dreptului de proprietate, drepturi reale de garanţie şi sarcini	Referinţe
NU SUNT	

Neutilizabil în circuitul civil

Anexa Nr. 1 La Partea I

Teren

Nr cadastral	Suprafaţa (mp)*	Observaţii / Referinţe
20844	Din acte: 2.600 Masurata: 2.598	

* Suprafaţa este determinată in planul de proiecţie Stereo 70.

DETALII LINIARE IMOBIL

Date referitoare la teren

Crt	Categorie folosinţă	Intra vilan	Suprafaţa (mp)	Tarla	Parcelă	Nr. topo	Observaţii / Referinţe
1	arabil	NU	2.598	97	509/20	-	

Lungime Segmente
1) Valorile lungimilor segmentelor sunt obţinute din proiecţie în plan.

Punct început	X / Y	Punct sfârşit	X / Y	Lungime segment (** (m)
1	567.897,048 380.147,74	2	567.912,781 380.156,903	18.207
2	567.912,781 380.156,903	3	567.859,818 380.260,882	116.691
3	567.859,818 380.260,882	4	567.857,388 380.260,29	2.501
4	567.857,388 380.260,29	5	567.834,007 380.256,768	23.645
5	567.834,007 380.256,768	6	567.837,794 380.249,725	7.997

Document care conţine date cu caracter personal, protejat de prevederile Regulamentului (UE) nr. 679/2016 şi Legii 190/2018

Punct început	X / Y	Punct sfârşit	X / Y	Lungime segment (** (m)
6	567.837,794 380.249,725	7	567.843,52 380.240,239	11.08
7	567.843,52 380.240,239	8	567.869,445 380.195,42	51.777
8	567.869,445 380.195,42	9	567.897,048 380.147,74	55.094
9	567.897,048 380.147,74	10	567.880,216 380.188,885	44.455
10	567.880,216 380.188,885	11	567.881,386 380.189,151	1.2
11	567.881,386 380.189,151	12	567.881,652 380.187,981	1.2
12	567.881,652 380.187,981	13	567.880,482 380.187,715	1.2
13	567.880,482 380.187,715	1	567.880,216 380.188,885	1.2

**** Lungimile segmentelor sunt determinate în planul de proiecţie Stereo 70 şi sunt rotunjite la 1 milimetru.**
***** Distanţa dintre puncte este formată din segmente cumulate ce sunt mai mici decât valoarea 1 milimetru.**

Neutilizabil in circuitul civil

DATE DESPRE IMOBILUL NR. 10696

Oficiul de Cadastru şi Publicitate Imobiliară PRAHOVA
Biroul de Cadastru şi Publicitate Imobiliară Ploieşti

A. Partea I. Descrierea imobilului

TEREN Extravilan

Adresa: Jud. Prahova

Nr. Crt	Nr cadastral Nr. topografic	Suprafaţa* (mp)	Observaţii / Referinţe
A1		1	Sector cadastral:67 Teren neimprejmuit;

Construcţii

Crt	Nr cadastral Nr. topografic	Adresa	Observaţii / Referinţe
A1.1		Jud. Prahova	Nr. niveluri:1; S. construita la sol:1 mp; Stalp electric

B. Partea II. Proprietari şi acte

Inscrieri privitoare la dreptul de proprietate şi alte drepturi reale		Referinţe
/		
Act Normativ nr. 123, din 10/07/2012 emis de PARLAMENTUL ROMÂNIEI (CONTRACT NR.9/ 07.10.2005, ACT ADIȚIONAL NR. 4/02.03.2017);		
B1	Intabulare, drept de PROPRIETATE, dobandit prin Lege, cota actuala 1/1, cota initiala 1/1	A1, A1.1
	1) **STATUL ROMÂN (DOMENIU PUBLIC)**, CIF:9999999999999	
Act Normativ nr. 980, din 16/12/2015 emis de GUVERNUL ROMÂNIEI;		
B2	Intabulare, drept de ADMINISTRARE, dobandit prin Lege, cota actuala 1/1, cota initiala 1/1	A1, A1.1
	1) **MINISTERUL ENERGIEI**, CIF:33933936	
Act Administrativ nr. 9, din 07/10/2005 emis de MINISTERUL ECONOMIEI ȘI COMERȚULUI (ACT ADIȚIONAL NR.1/10.06.2008, ACT ADIȚIONAL NR.2/18.06.2015, ACT ADIȚIONAL NR.3/10.02.2016, ACT ADIȚIONAL NR. 4/10.03.2017,);		
B3	Intabulare, drept de CONCESIUNE, dobandit prin Lege, cota actuala 1/1, cota initiala 1/1	A1, A1.1
	1) **DISTRIBUTIE ENERGIE ELECTRICA ROMANIA SA**, CIF:14476722	

C. Partea III. SARCINI .

Inscrieri privind dezmembramintele dreptului de proprietate, drepturi reale de garanţie şi sarcini	Referinţe
NU SUNT	

Neutilizabil în circuitul civil

Anexa Nr. 1 La Partea I

Teren

Nr cadastral	Suprafaţa (mp)*	Observaţii / Referinţe
	1	

* Suprafaţa este determinată in planul de proiecţie Stereo 70.

DETALII LINIARE IMOBIL

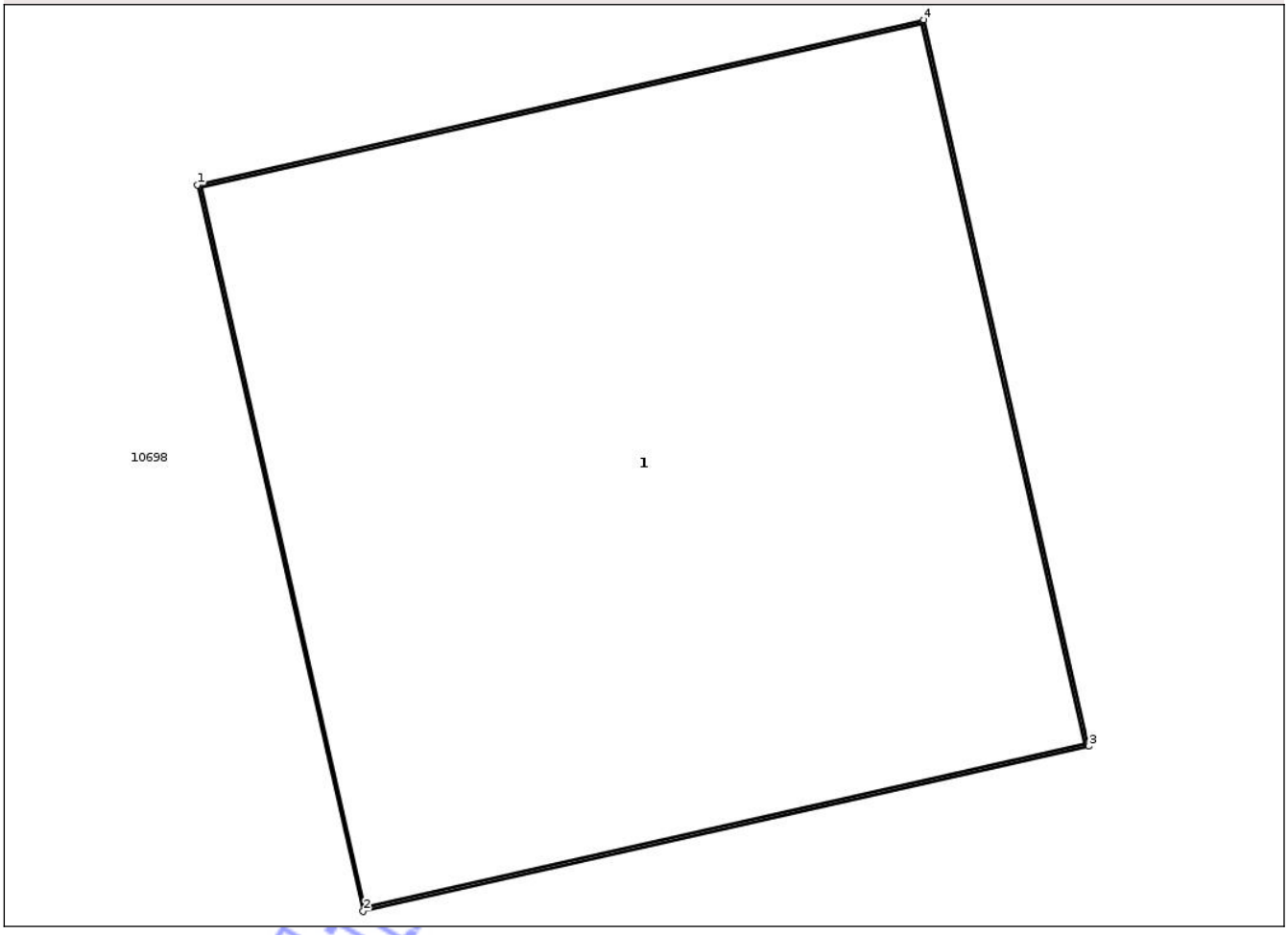

Date referitoare la teren

Crt	Categorie folosinţă	Intra vilan	Suprafaţa (mp)	Tarla	Parcelă	Nr. topo	Observaţii / Referinţe
1	curti constructii	NU	1	97	509/18/1/1	-	

Date referitoare la construcţii

Crt	Număr	Destinaţie construcţie	Supraf. (mp)	Situaţie juridică	Observaţii / Referinţe
A1.1		constructii industriale si edilitare	1	Cu acte	Nr. niveluri:1; S. construita la sol:1 mp; Stalp electric

Lungime Segmente
1) Valorile lungimilor segmentelor sunt obţinute din proiecţie în plan.

Punct început	X / Y	Punct sfârşit	X / Y	Lungime segment (** (m)
1	567.844,965 380.182,955	2	567.845,232 380.181,785	1.2
2	567.845,232 380.181,785	3	567.846,402 380.182,051	1.2
3	567.846,402 380.182,051	4	567.846,136 380.183,221	1.2

Document care conţine date cu caracter personal, protejat de prevederile Regulamentului (UE) nr. 679/2016 şi Legii 190/2018

Punct început	X / Y	Punct sfârşit	X / Y	Lungime segment (** (m)
4	567.846,136 380.183,221	1	567.844,965 380.182,955	1.201

** Lungimile segmentelor sunt determinate în planul de proiecţie Stereo 70 şi sunt rotunjite la 1 milimetru.
*** Distanţa dintre puncte este formată din segmente cumulate ce sunt mai mici decât valoarea 1 milimetru.

Neutilizabil in circuitul civil

DATE DESPRE IMOBILUL NR. 10698

Oficiul de Cadastru şi Publicitate Imobiliară PRAHOVA
Biroul de Cadastru şi Publicitate Imobiliară Ploieşti

A. Partea I. Descrierea imobilului

TEREN Extravilan

Adresa: Jud. Prahova

Nr. Crt	Nr cadastral Nr. topografic	Suprafaţa* (mp)	Observaţii / Referinţe
A1		2.059	Sector cadastral:67 Teren neimprejmuit;

B. Partea II. Proprietari şi acte

Inscrieri privitoare la dreptul de proprietate şi alte drepturi reale		Referinţe
/		
Act Administrativ nr. Adeverinta de insusire nr 15/37027, din 22/11/2024 emis de Primaria comunei Aricestii Rahtivani;		
B1	Inscrierea posesiei, drept de PROPRIETATE, dobandit prin Lege, cota actuala 1/1, cota initiala 1/1	A1
	1) **NEIDENTIFICAT NEIDENTIFICAT**, CIF:0000000000000	
Act Normativ nr. Legea 7, din 13/03/1996 emis de PARLAMENTUL ROMANIEI (art.13 alin. 15);		
B2	Se noteaza mentiunea de proprietar neidentificat.	A1

C. Partea III. SARCINI .

Inscrieri privind dezmembramintele dreptului de proprietate, drepturi reale de garanţie şi sarcini	Referinţe
NU SUNT	

Neutilizabil în circuitul civil

Anexa Nr. 1 La Partea I

Teren

Nr cadastral	Suprafaţa (mp)*	Observaţii / Referinţe
	2.059	

* Suprafaţa este determinată in planul de proiecţie Stereo 70.

DETALII LINIARE IMOBIL

Date referitoare la teren

Crt	Categorie folosinţă	Intra vilan	Suprafaţa (mp)	Tarla	Parcelă	Nr. topo	Observaţii / Referinţe
1	arabil	NU	2.023	97	509/18/1	-	
2	curti constructii	NU	36	97	509/18/1	-	

Date referitoare la construcţii

Crt	Număr	Destinaţie construcţie	Supraf. (mp)	Situaţie juridică	Observaţii / Referinţe
A1.1		constructii anexa	33	Fara acte	Nr. niveluri:1; S. construita la sol:33 mp;

Lungime Segmente

1) Valorile lungimilor segmentelor sunt obţinute din proiecţie în plan.

Punct început	X / Y	Punct sfârşit	X / Y	Lungime segment (** (m)
1	567.862,181 380.127,433	2	567.875,504 380.135,192	15.418
2	567.875,504 380.135,192	3	567.850,156 380.184,949	55.842
3	567.850,156 380.184,949	4	567.816,241 380.251,614	74.796

Document care conţine date cu caracter personal, protejat de prevederile Regulamentului (UE) nr. 679/2016 şi Legii 190/2018

Punct început	X / Y	Punct sfârşit	X / Y	Lungime segment (** (m)
4	567.816,241 380.251,614	5	567.816,108 380.251,578	0.138
5	567.816,108 380.251,578	6	567.800,658 380.247,758	15.915
6	567.800,658 380.247,758	7	567.862,181 380.127,433	135.141
7	567.862,181 380.127,433	8	567.844,965 380.182,955	58.13
8	567.844,965 380.182,955	9	567.846,136 380.183,221	1.201
9	567.846,136 380.183,221	10	567.846,402 380.182,051	1.2
10	567.846,402 380.182,051	11	567.845,232 380.181,785	1.2
11	567.845,232 380.181,785	1	567.844,965 380.182,955	1.2

**** Lungimile segmentelor sunt determinate în planul de proiecţie Stereo 70 şi sunt rotunjite la 1 milimetru.**
***** Distanţa dintre puncte este formată din segmente cumulate ce sunt mai mici decât valoarea 1 milimetru.**

Neutilizabil in circuitul civil

DATE DESPRE IMOBILUL NR. 10699

Oficiul de Cadastru şi Publicitate Imobiliară PRAHOVA
Biroul de Cadastru şi Publicitate Imobiliară Ploieşti

A. Partea I. Descrierea imobilului

TEREN Extravilan

Adresa: Jud. Prahova

Nr. Crt	Nr cadastral Nr. topografic	Suprafaţa* (mp)	Observaţii / Referinţe
A1		3.400	Sector cadastral:67 Teren neimprejmuit;

B. Partea II. Proprietari şi acte

Inscrieri privitoare la dreptul de proprietate şi alte drepturi reale		Referinţe
/		
Act Administrativ nr. 21903, din 02/08/1994 emis de CJSDPAT PRAHOVA;		
B1	Intabulare, drept de PROPRIETATE, dobandit prin Reconstituire, cota actuala 1/1, cota initiala 1/1	A1
	1) **GRIGORE V. ION** 2) **DINU STEFANA** 3) **GRIGORE ELISABETA** 4) **GRIGORE ANTON** 5) **POPA MARIA** 6) **DINU CONSTANTIN**	

C. Partea III. SARCINI .

Inscrieri privind dezmembramintele dreptului de proprietate, drepturi reale de garanţie şi sarcini	Referinţe
NU SUNT	

Neutilizabil in circuitul civil

Anexa Nr. 1 La Partea I

Teren

Nr cadastral	Suprafaţa (mp)*	Observaţii / Referinţe
	3.400	

* Suprafaţa este determinată in planul de proiecţie Stereo 70.

DETALII LINIARE IMOBIL

Date referitoare la teren

Crt	Categorie folosinţă	Intra vilan	Suprafaţa (mp)	Tarla	Parcelă	Nr. topo	Observaţii / Referinţe
1	arabil	NU	3.400	97	509/18	-	

Lungime Segmente
1) Valorile lungimilor segmentelor sunt obţinute din proiecţie în plan.

Punct început	X / Y	Punct sfârşit	X / Y	Lungime segment (** (m)
1	567.840,822 380.114,993	2	567.862,181 380.127,433	24.718
2	567.862,181 380.127,433	3	567.800,658 380.247,758	135.141
3	567.800,658 380.247,758	4	567.800,532 380.247,727	0.13
4	567.800,532 380.247,727	5	567.776,865 380.240,077	24.873
5	567.776,865 380.240,077	6	567.840,822 380.114,993	140.487

Document care conţine date cu caracter personal, protejat de prevederile Regulamentului (UE) nr. 679/2016 şi Legii 190/2018

Punct început	X / Y	Punct sfârşit	X / Y	Lungime segment (** (m)
6	567.840,822 380.114,993	7	567.812,601 380.175,342	66.622
7	567.812,601 380.175,342	8	567.812,867 380.174,172	1.2
8	567.812,867 380.174,172	9	567.811,697 380.173,906	1.2
9	567.811,697 380.173,906	10	567.811,431 380.175,076	1.2
10	567.811,431 380.175,076	1	567.812,601 380.175,342	1.2

**** Lungimile segmentelor sunt determinate în planul de proiecţie Stereo 70 şi sunt rotunjite la 1 milimetru.**
***** Distanţa dintre puncte este formată din segmente cumulate ce sunt mai mici decât valoarea 1 milimetru.**

Neutilizabil in circuitul civil

DATE DESPRE IMOBILUL NR. 10700

Oficiul de Cadastru şi Publicitate Imobiliară PRAHOVA
Biroul de Cadastru şi Publicitate Imobiliară Ploieşti

A. Partea I. Descrierea imobilului

TEREN Extravilan

Adresa: Jud. Prahova

Nr. Crt	Nr cadastral Nr. topografic	Suprafaţa* (mp)	Observaţii / Referinţe
A1		1	Sector cadastral:67 Teren neimprejmuit;

Construcţii

Crt	Nr cadastral Nr. topografic	Adresa	Observaţii / Referinţe
A1.1		Jud. Prahova	Nr. niveluri:1; S. construita la sol:1 mp; Stalp electric

B. Partea II. Proprietari şi acte

Inscrieri privitoare la dreptul de proprietate şi alte drepturi reale		Referinţe
/		
Act Normativ nr. 123, din 10/07/2012 emis de PARLAMENTUL ROMÂNIEI (CONTRACT NR.9/ 07.10.2005, ACT ADIȚIONAL NR. 4/02.03.2017);		
B1	Intabulare, drept de PROPRIETATE, dobandit prin Lege, cota actuala 1/1, cota initiala 1/1	A1, A1.1
	1) **STATUL ROMÂN (DOMENIU PUBLIC)**, CIF:9999999999999	
Act Normativ nr. 980, din 16/12/2015 emis de GUVERNUL ROMÂNIEI;		
B2	Intabulare, drept de ADMINISTRARE, dobandit prin Lege, cota actuala 1/1, cota initiala 1/1	A1, A1.1
	1) **MINISTERUL ENERGIEI**, CIF:33933936	
Act Administrativ nr. 9, din 07/10/2005 emis de MINISTERUL ECONOMIEI ȘI COMERȚULUI (ACT ADIȚIONAL NR.1/10.06.2008, ACT ADIȚIONAL NR.2/18.06.2015, ACT ADIȚIONAL NR.3/10.02.2016, ACT ADIȚIONAL NR. 4/10.03.2017,);		
B3	Intabulare, drept de CONCESIUNE, dobandit prin Lege, cota actuala 1/1, cota initiala 1/1	A1, A1.1
	1) **DISTRIBUTIE ENERGIE ELECTRICA ROMANIA SA**, CIF:14476722	

C. Partea III. SARCINI .

Inscrieri privind dezmembramintele dreptului de proprietate, drepturi reale de garanţie şi sarcini	Referinţe
NU SUNT	

Neutilizabil în circuitul civil

Anexa Nr. 1 La Partea I

Teren

Nr cadastral	Suprafaţa (mp)*	Observaţii / Referinţe
	1	

* Suprafaţa este determinată in planul de proiecţie Stereo 70.

DETALII LINIARE IMOBIL

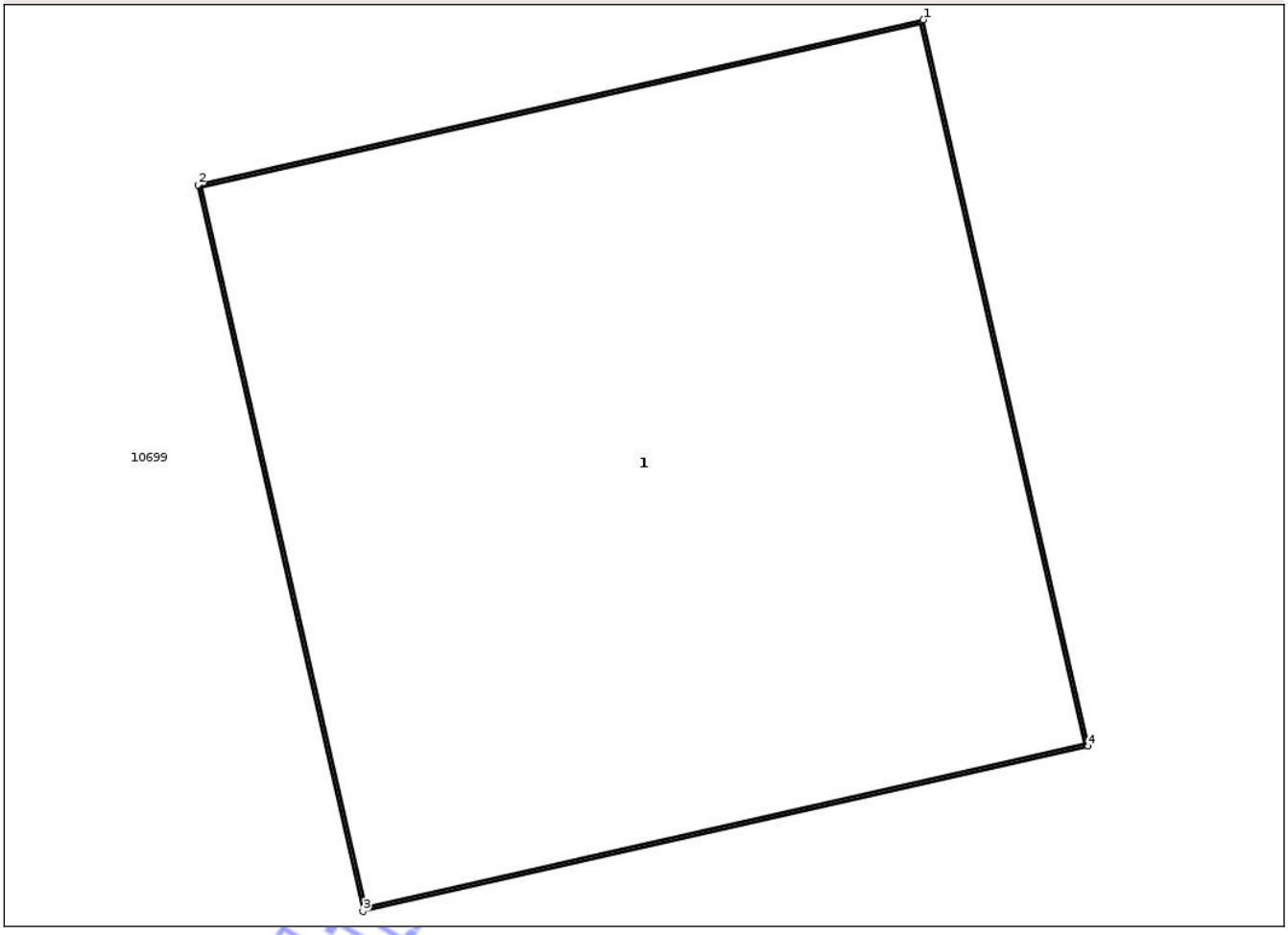

Date referitoare la teren

Crt	Categorie folosinţă	Intra vilan	Suprafaţa (mp)	Tarla	Parcelă	Nr. topo	Observaţii / Referinţe
1	curti constructii	NU	1	97	509/18/2	-	

Date referitoare la construcţii

Crt	Număr	Destinaţie construcţie	Supraf. (mp)	Situaţie juridică	Observaţii / Referinţe
A1.1		constructii industriale si edilitare	1	Cu acte	Nr. niveluri:1; S. construita la sol:1 mp; Stalp electric

Lungime Segmente
1) Valorile lungimilor segmentelor sunt obţinute din proiecţie în plan.

Punct început	X / Y	Punct sfârşit	X / Y	Lungime segment (** (m)
1	567.812,601 380.175,342	2	567.811,431 380.175,076	1.2
2	567.811,431 380.175,076	3	567.811,697 380.173,906	1.2
3	567.811,697 380.173,906	4	567.812,867 380.174,172	1.2

Document care conţine date cu caracter personal, protejat de prevederile Regulamentului (UE) nr. 679/2016 şi Legii 190/2018

Punct început	X / Y	Punct sfârşit	X / Y	Lungime segment (** (m)
4	567.812,867 380.174,172	1	567.812,601 380.175,342	1.2

** Lungimile segmentelor sunt determinate în planul de proiecţie Stereo 70 şi sunt rotunjite la 1 milimetru.
*** Distanţa dintre puncte este formată din segmente cumulate ce sunt mai mici decât valoarea 1 milimetru.

Neutilizabil in circuitul civil

DATE DESPRE IMOBILUL NR. 10701

Oficiul de Cadastru şi Publicitate Imobiliară PRAHOVA
Biroul de Cadastru şi Publicitate Imobiliară Ploieşti

A. Partea I. Descrierea imobilului

TEREN Extravilan

Adresa: Jud. Prahova

Nr. Crt	Nr cadastral Nr. topografic	Suprafaţa* (mp)	Observaţii / Referinţe
A1		2.500	Sector cadastral:67 Teren neimprejmuit;

B. Partea II. Proprietari şi acte

Inscrieri privitoare la dreptul de proprietate şi alte drepturi reale		Referinţe
/		
Act Administrativ nr. 20326, din 01/07/1994 emis de CJSDPAT PRAHOVA;		
B1	Intabulare, drept de PROPRIETATE, dobandit prin Reconstituire, cota actuala 1/1, cota initiala 1/1	A1
	1) **CRISTEA D. ŞTEFAN**	

C. Partea III. SARCINI .

Inscrieri privind dezmembramintele dreptului de proprietate, drepturi reale de garanţie şi sarcini	Referinţe
NU SUNT	

Neutilizabil în circuitul civil

Anexa Nr. 1 La Partea I

Teren

Nr cadastral	Suprafaţa (mp)*	Observaţii / Referinţe
	2.500	

* Suprafaţa este determinată in planul de proiecţie Stereo 70.

DETALII LINIARE IMOBIL

Date referitoare la teren

Crt	Categorie folosinţă	Intra vilan	Suprafaţa (mp)	Tarla	Parcelă	Nr. topo	Observaţii / Referinţe
1	arabil	NU	2.500	97	509/17	-	

Lungime Segmente
1) Valorile lungimilor segmentelor sunt obţinute din proiecţie în plan.

Punct început	X / Y	Punct sfârşit	X / Y	Lungime segment (** (m)
1	567.825,627 380.106,143	2	567.840,822 380.114,993	17.584
2	567.840,822 380.114,993	3	567.776,865 380.240,077	140.487
3	567.776,865 380.240,077	4	567.776,768 380.240,046	0.102
4	567.776,768 380.240,046	5	567.759,942 380.234,607	17.683
5	567.759,942 380.234,607	1	567.825,627 380.106,143	144.283

Document care conţine date cu caracter personal, protejat de prevederile Regulamentului (UE) nr. 679/2016 şi Legii 190/2018

**** Lungimile segmentelor sunt determinate în planul de proiecţie Stereo 70 şi sunt rotunjite la 1 milimetru.**
***** Distanţa dintre puncte este formată din segmente cumulate ce sunt mai mici decât valoarea 1 milimetru.**

Neutilizabil in circuitul civil

DATE DESPRE IMOBILUL NR. 10702

Oficiul de Cadastru şi Publicitate Imobiliară PRAHOVA
Biroul de Cadastru şi Publicitate Imobiliară Ploieşti

A. Partea I. Descrierea imobilului

TEREN Extravilan

Adresa: Jud. Prahova

Nr. Crt	Nr cadastral Nr. topografic	Suprafaţa* (mp)	Observaţii / Referinţe
A1		2.387	Sector cadastral:67 Teren neimprejmuit;

B. Partea II. Proprietari şi acte

Inscrieri privitoare la dreptul de proprietate şi alte drepturi reale		Referinţe
/		
Act Administrativ nr. 20347, din 30/06/1994 emis de CJSDPAT PRAHOVA;		
B1	Intabulare, drept de PROPRIETATE, dobandit prin Reconstituire, cota actuala 1/1, cota initiala 1/1	A1
	1) **MATEI I. ELISABETA**	

C. Partea III. SARCINI .

Inscrieri privind dezmembramintele dreptului de proprietate, drepturi reale de garanţie şi sarcini	Referinţe
NU SUNT	

Neutilizabil în circuitul civil

Anexa Nr. 1 La Partea I

Teren

Nr cadastral	Suprafaţa (mp)*	Observaţii / Referinţe
	2.387	

* Suprafaţa este determinată in planul de proiecţie Stereo 70.

DETALII LINIARE IMOBIL

Date referitoare la teren

Crt	Categorie folosinţă	Intra vilan	Suprafaţa (mp)	Tarla	Parcelă	Nr. topo	Observaţii / Referinţe
1	arabil	NU	2.387	97	509/16	-	

Lungime Segmente
1) Valorile lungimilor segmentelor sunt obţinute din proiecţie în plan.

Punct început	X / Y	Punct sfârşit	X / Y	Lungime segment (** (m)
1	567.811,422 380.098,009	2	567.825,57 380.106,11	16.303
2	567.825,57 380.106,11	3	567.825,627 380.106,143	0.066
3	567.825,627 380.106,143	4	567.759,942 380.234,607	144.283
4	567.759,942 380.234,607	5	567.759,854 380.234,579	0.092
5	567.759,854 380.234,579	6	567.744,183 380.229,513	16.47

Document care conţine date cu caracter personal, protejat de prevederile Regulamentului (UE) nr. 679/2016 şi Legii 190/2018

Punct început	X / Y	Punct sfârşit	X / Y	Lungime segment (** (m)
6	567.744,183 380.229,513	1	567.811,422 380.098,009	147.697

** Lungimile segmentelor sunt determinate în planul de proiecţie Stereo 70 şi sunt rotunjite la 1 milimetru.
*** Distanţa dintre puncte este formată din segmente cumulate ce sunt mai mici decât valoarea 1 milimetru.

Neutilizabil in circuitul civil

DATE DESPRE IMOBILUL NR. 10703

Oficiul de Cadastru şi Publicitate Imobiliară PRAHOVA
Biroul de Cadastru şi Publicitate Imobiliară Ploieşti

A. Partea I. Descrierea imobilului

Nr. CF vechi:4752
Nr. cadastral vechi:11289

TEREN Extravilan

Adresa: Jud. Prahova

Nr. Crt	Nr cadastral Nr. topografic	Suprafaţa* (mp)	Observaţii / Referinţe
A1	21704	Din acte: 2.500 Masurata: 2.504	Sector cadastral:67 Teren neimprejmuit;

B. Partea II. Proprietari şi acte

Inscrieri privitoare la dreptul de proprietate şi alte drepturi reale		Referinţe
65600 / 28/08/2014		
Act Administrativ nr. 4919, din 28/08/2014 emis de OCPI PH;		
B5	se noteaza faptul ca imobilul se afla sub incidenta art.3(alin.1) din Legea nr.17/2014	A1
42837 / 29/03/2021		
Act Notarial nr. 72, din 29/03/2021 emis de NP Dragan Nicoleta (act notarial nr 1037 din 29.03.2021, emis de NP Dragan Nicoleta);		
B6	Intabulare, drept de PROPRIETATE, dobandit prin Succesiune, cota actuala 1/1, cota initiala 1/1	A1
	1) **NEAGU MARIANA JULIETA**	

C. Partea III. SARCINI .

Inscrieri privind dezmembramintele dreptului de proprietate, drepturi reale de garanţie şi sarcini	Referinţe
NU SUNT	

Neutilizabil în circuitul civil

Anexa Nr. 1 La Partea I

Teren

Nr cadastral	Suprafaţa (mp)*	Observaţii / Referinţe
21704	Din acte: 2.500 Masurata: 2.504	

* Suprafaţa este determinată in planul de proiecţie Stereo 70.

DETALII LINIARE IMOBIL

Date referitoare la teren

Crt	Categorie folosinţă	Intra vilan	Suprafaţa (mp)	Tarla	Parcelă	Nr. topo	Observaţii / Referinţe
1	arabil	NU	2.504	97	509/15	-	

Lungime Segmente
1) Valorile lungimilor segmentelor sunt obţinute din proiecţie în plan.

Punct început	X / Y	Punct sfârşit	X / Y	Lungime segment (** (m)
1	567.796,89 380.089,689	2	567.811,422 380.098,009	16.745
2	567.811,422 380.098,009	3	567.744,183 380.229,513	147.697
3	567.744,183 380.229,513	4	567.744,097 380.229,485	0.09
4	567.744,097 380.229,485	5	567.727,825 380.224,764	16.943
5	567.727,825 380.224,764	1	567.796,89 380.089,689	151.708

Document care conţine date cu caracter personal, protejat de prevederile Regulamentului (UE) nr. 679/2016 şi Legii 190/2018

**** Lungimile segmentelor sunt determinate în planul de proiecţie Stereo 70 şi sunt rotunjite la 1 milimetru.**
***** Distanţa dintre puncte este formată din segmente cumulate ce sunt mai mici decât valoarea 1 milimetru.**

Neutilizabil in circuitul civil

DATE DESPRE IMOBILUL NR. 10704

Oficiul de Cadastru şi Publicitate Imobiliară PRAHOVA
Biroul de Cadastru şi Publicitate Imobiliară Ploieşti

A. Partea I. Descrierea imobilului

Nr. CF vechi:5674
Nr. cadastral vechi:12038

TEREN Extravilan

Adresa: Jud. Prahova

Nr. Crt	Nr cadastral Nr. topografic	Suprafaţa* (mp)	Observaţii / Referinţe
A1	22453	5.000	Sector cadastral:67 Teren neimprejmuit;

B. Partea II. Proprietari şi acte

Inscrieri privitoare la dreptul de proprietate şi alte drepturi reale		Referinţe
64641 / 28/10/2011		
Act Notarial nr. 2963, din 24/10/2011 emis de NP LUPU MARIA LUIZA;		
B5	Intabulare, drept de PROPRIETATEpartaj, dobandit prin Conventie, cota actuala 3/8, cota initiala 1/1	A1
	1) **BLONDER GEORGETA ADRIANA**	
68014 / 28/08/2014		
Act Normativ nr. 17, din 07/03/2014 emis de Parlamentul Romaniei;		
B6	Imobil aflat sub incidenta art.3 alin.(1) din Legea 17/2014, dobandit prin Lege	A1
72390 / 09/07/2015		
Act Notarial nr. 55, din 03/07/2015 emis de NP SOLACOLU RALUCA IOANA;		
B7	Intabulare, drept de PROPRIETATE, dobandit prin Succesiune, cota actuala 1/8, cota initiala 1/8	A1
	1) **BLONDER GEORGETA ADRIANA**	
58924 / 03/07/2017		
Act Notarial nr. 66, din 23/06/2017 emis de NP SOLACOLU RALUCA IOANA;		
B9	Intabulare, drept de PROPRIETATE, dobandit prin Succesiune, cota actuala 1/8, cota initiala 1/8	A1
	1) **TIRON EVA LAURA**	
B10	Intabulare, drept de PROPRIETATE, dobandit prin Succesiune, cota actuala 3/8, cota initiala 3/8	A1
	1) **TIRON ALEXANDRU CONSTANTIN**	

C. Partea III. SARCINI .

Inscrieri privind dezmembramintele dreptului de proprietate, drepturi reale de garanţie şi sarcini	Referinţe
NU SUNT	

Neutilizabil în circuitul civil

Anexa Nr. 1 La Partea I

Teren

Nr cadastral	Suprafaţa (mp)*	Observaţii / Referinţe
22453	5.000	

* Suprafaţa este determinată in planul de proiecţie Stereo 70.

DETALII LINIARE IMOBIL

Date referitoare la teren

Crt	Categorie folosinţă	Intra vilan	Suprafaţa (mp)	Tarla	Parcelă	Nr. topo	Observaţii / Referinţe
1	arabil	NU	5.000	97	509/14	-	

Lungime Segmente
1) Valorile lungimilor segmentelor sunt obţinute din proiecţie în plan.

Punct început	X / Y	Punct sfârşit	X / Y	Lungime segment (** (m)
1	567.768,978 380.073,707	2	567.796,89 380.089,689	32.164
2	567.796,89 380.089,689	3	567.727,825 380.224,764	151.708
3	567.727,825 380.224,764	4	567.727,762 380.224,746	0.066
4	567.727,762 380.224,746	5	567.696,345 380.215,759	32.677
5	567.696,345 380.215,759	1	567.768,978 380.073,707	159.544

Document care conţine date cu caracter personal, protejat de prevederile Regulamentului (UE) nr. 679/2016 şi Legii 190/2018

**** Lungimile segmentelor sunt determinate în planul de proiecţie Stereo 70 şi sunt rotunjite la 1 milimetru.**
***** Distanţa dintre puncte este formată din segmente cumulate ce sunt mai mici decât valoarea 1 milimetru.**

Neutilizabil in circuitul civil

DATE DESPRE IMOBILUL NR. 10705

Oficiul de Cadastru şi Publicitate Imobiliară PRAHOVA
Biroul de Cadastru şi Publicitate Imobiliară Ploieşti

A. Partea I. Descrierea imobilului

TEREN Extravilan

Adresa: Jud. Prahova

Nr. Crt	Nr cadastral Nr. topografic	Suprafaţa* (mp)	Observaţii / Referinţe
A1		3.700	Sector cadastral:67 Teren neimprejmuit;

B. Partea II. Proprietari şi acte

Inscrieri privitoare la dreptul de proprietate şi alte drepturi reale		Referinţe
/		
Act Administrativ nr. 20330, din 01/07/1994 emis de CJSDPAT PRAHOVA;		
B1	Intabulare, drept de PROPRIETATE, dobandit prin Reconstituire, cota actuala 1/1, cota initiala 1/1	A1
	1) **MANEA I ELENA** DEFUNCT:Da	

C. Partea III. SARCINI .

Inscrieri privind dezmembramintele dreptului de proprietate, drepturi reale de garanţie şi sarcini	Referinţe
NU SUNT	

Neutilizabil în circuitul civil

Anexa Nr. 1 La Partea I

Teren

Nr cadastral	Suprafaţa (mp)*	Observaţii / Referinţe
	3.700	

* Suprafaţa este determinată in planul de proiecţie Stereo 70.

DETALII LINIARE IMOBIL

Date referitoare la teren

Crt	Categorie folosinţă	Intra vilan	Suprafaţa (mp)	Tarla	Parcelă	Nr. topo	Observaţii / Referinţe
1	arabil	NU	3.700	97	509/13	-	

Lungime Segmente
1) Valorile lungimilor segmentelor sunt obţinute din proiecţie în plan.

Punct început	X / Y	Punct sfârşit	X / Y	Lungime segment (** (m)
1	567.749,174 380.062,368	2	567.768,978 380.073,707	22.82
2	567.768,978 380.073,707	3	567.696,345 380.215,759	159.544
3	567.696,345 380.215,759	4	567.695,564 380.215,535	0.812
4	567.695,564 380.215,535	5	567.674,011 380.209,369	22.418
5	567.674,011 380.209,369	1	567.749,174 380.062,368	165.102

Document care conţine date cu caracter personal, protejat de prevederile Regulamentului (UE) nr. 679/2016 şi Legii 190/2018

**** Lungimile segmentelor sunt determinate în planul de proiecţie Stereo 70 şi sunt rotunjite la 1 milimetru.**
***** Distanţa dintre puncte este formată din segmente cumulate ce sunt mai mici decât valoarea 1 milimetru.**

Neutilizabil in circuitul civil

DATE DESPRE IMOBILUL NR. 10706

Oficiul de Cadastru şi Publicitate Imobiliară PRAHOVA
Biroul de Cadastru şi Publicitate Imobiliară Ploieşti

A. Partea I. Descrierea imobilului

TEREN Extravilan

Adresa: Jud. Prahova

Nr. Crt	Nr cadastral Nr. topografic	Suprafaţa* (mp)	Observaţii / Referinţe
A1		3.700	Sector cadastral:67 Teren neimprejmuit;

B. Partea II. Proprietari şi acte

Inscrieri privitoare la dreptul de proprietate şi alte drepturi reale		Referinţe
/		
Act Administrativ nr. 21912, din 03/08/1994 emis de CJSDPAT PRAHOVA;		
B1	Intabulare, drept de PROPRIETATE, dobandit prin Reconstituire, cota actuala 1/1, cota initiala 1/1	A1
	1) **GHEORGHE I. CONSTANTIN**	

C. Partea III. SARCINI .

Inscrieri privind dezmembramintele dreptului de proprietate, drepturi reale de garanţie şi sarcini	Referinţe
NU SUNT	

Neutilizabil în circuitul civil

Anexa Nr. 1 La Partea I

Teren

Nr cadastral	Suprafaţa (mp)*	Observaţii / Referinţe
	3.700	

* Suprafaţa este determinată in planul de proiecţie Stereo 70.

DETALII LINIARE IMOBIL

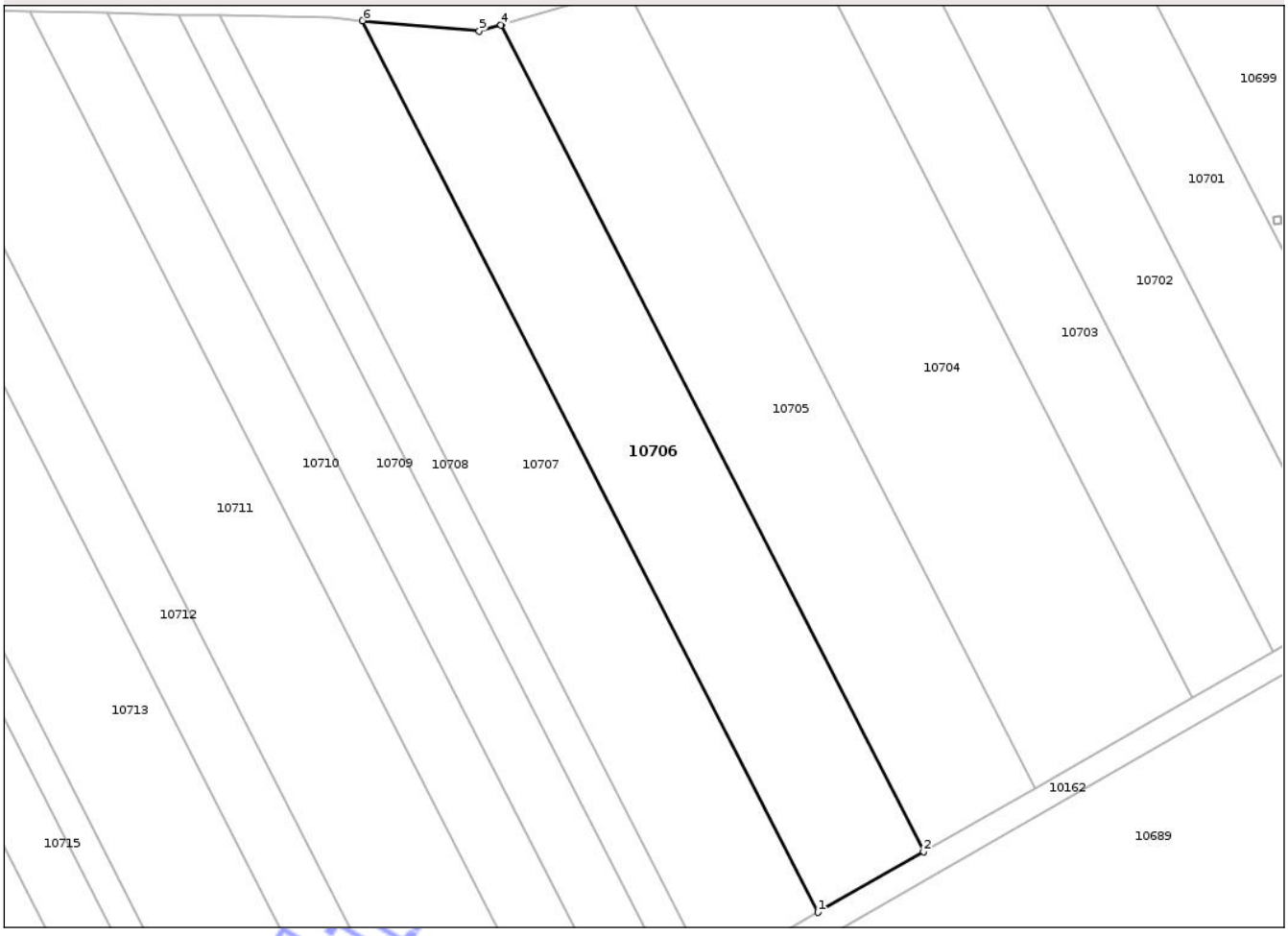

Date referitoare la teren

Crt	Categorie folosinţă	Intra vilan	Suprafaţa (mp)	Tarla	Parcelă	Nr. topo	Observaţii / Referinţe
1	arabil	NU	3.700	97	509/12	-	

Lungime Segmente

1) Valorile lungimilor segmentelor sunt obţinute din proiecţie în plan.

Punct început	X / Y	Punct sfârşit	X / Y	Lungime segment (** (m)
1	567.730,359 380.051,595	2	567.749,174 380.062,368	21.681
2	567.749,174 380.062,368	3	567.674,011 380.209,369	165.102
3	567.674,011 380.209,369	4	567.673,951 380.209,352	0.062
4	567.673,951 380.209,352	5	567.670,074 380.208,243	4.032
5	567.670,074 380.208,243	6	567.649,321 380.210,086	20.835

Document care conţine date cu caracter personal, protejat de prevederile Regulamentului (UE) nr. 679/2016 şi Legii 190/2018

Punct început	X / Y	Punct sfârşit	X / Y	Lungime segment (** (m)
6	567.649,321 380.210,086	1	567.730,359 380.051,595	178.007

** Lungimile segmentelor sunt determinate în planul de proiecţie Stereo 70 şi sunt rotunjite la 1 milimetru.
*** Distanţa dintre puncte este formată din segmente cumulate ce sunt mai mici decât valoarea 1 milimetru.

Neutilizabil in circuitul civil

DATE DESPRE IMOBILUL NR. 10707

Oficiul de Cadastru şi Publicitate Imobiliară PRAHOVA
Biroul de Cadastru şi Publicitate Imobiliară Ploieşti

A. Partea I. Descrierea imobilului

TEREN Extravilan

Adresa: Jud. Prahova

Nr. Crt	Nr cadastral Nr. topografic	Suprafaţa* (mp)	Observaţii / Referinţe
A1	25474	4.100	Sector cadastral:67 Teren neimprejmuit;

B. Partea II. Proprietari şi acte

Inscrieri privitoare la dreptul de proprietate şi alte drepturi reale		Referinţe
24550 / 10/03/2020		
Act Normativ nr. 17, din 07/03/2014 emis de Parlamentul Romaniei;		
B4	Imobil aflat sub incidenta art. 3 alin.(1) din Legea nr. 17/2014	A1
130643 / 10/12/2020		
Act Notarial nr. 5439, din 10/12/2020 emis de NP Ivan Constantin;		
B5	Intabulare, drept de PROPRIETATE(cumparare ca bun comun), dobandit prin Conventie, cota actuala 1/1, cota initiala 1/1	A1
	1) **VOINEA OCTAVIAN** 2) **VOINEA NICOLETA**	

C. Partea III. SARCINI .

Inscrieri privind dezmembramintele dreptului de proprietate, drepturi reale de garanţie şi sarcini	Referinţe
NU SUNT	

Neutilizabil în circuitul civil

Anexa Nr. 1 La Partea I

Teren

Nr cadastral	Suprafaţa (mp)*	Observaţii / Referinţe
25474	4.100	

* Suprafaţa este determinată in planul de proiecţie Stereo 70.

DETALII LINIARE IMOBIL

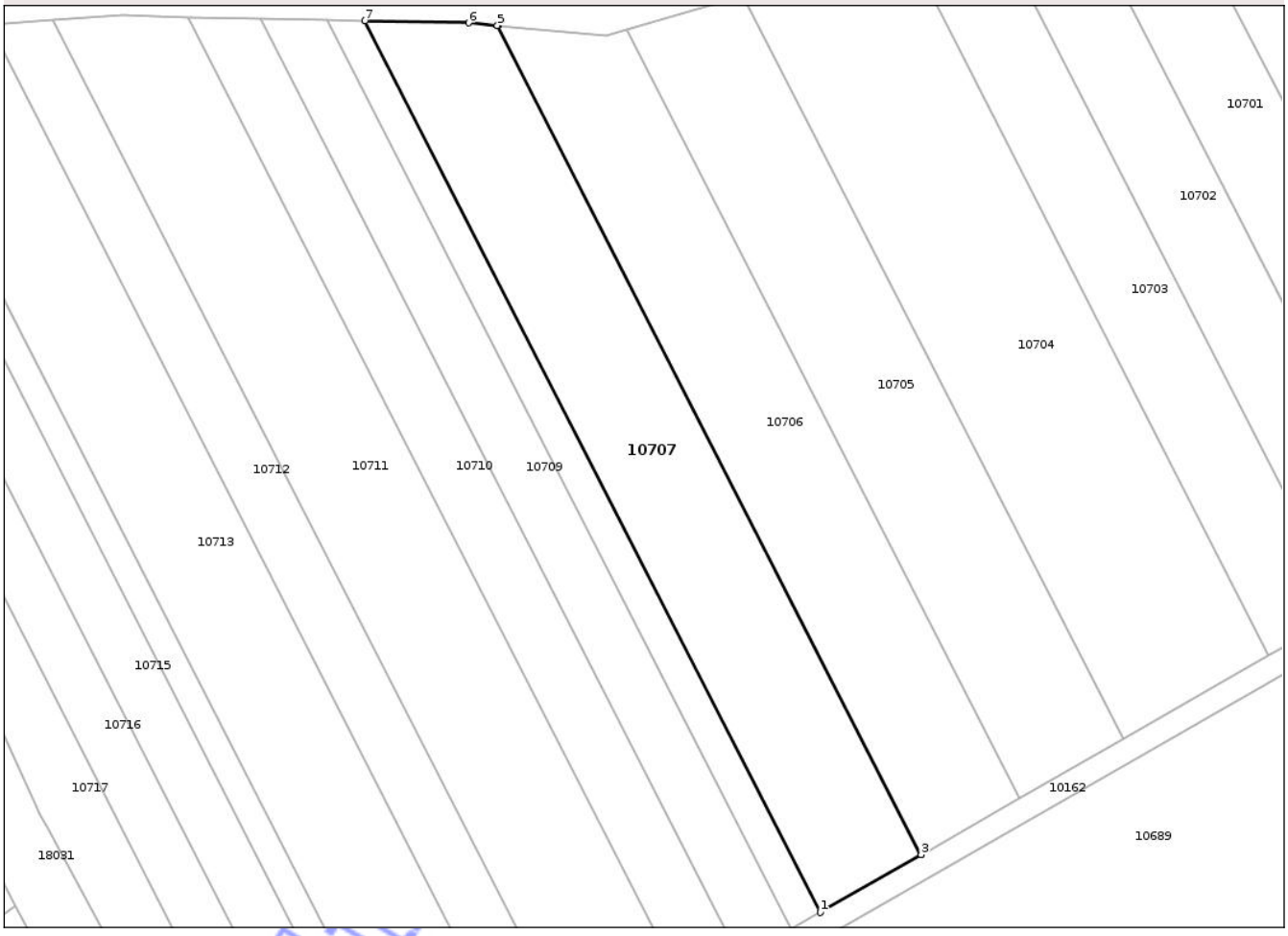

Date referitoare la teren

Crt	Categorie folosinţă	Intra vilan	Suprafaţa (mp)	Tarla	Parcelă	Nr. topo	Observaţii / Referinţe
1	arabil	NU	4.100	97	509/11	-	

Lungime Segmente
1) Valorile lungimilor segmentelor sunt obţinute din proiecţie în plan.

Punct început	X / Y	Punct sfârşit	X / Y	Lungime segment (** (m)
1	567.711,093 380.040,563	2	567.730,335 380.051,581	22.173
2	567.730,335 380.051,581	3	567.730,359 380.051,595	0.028
3	567.730,359 380.051,595	4	567.649,321 380.210,086	178.007
4	567.649,321 380.210,086	5	567.649,251 380.210,092	0.07
5	567.649,251 380.210,092	6	567.643,762 380.210,58	5.511

Document care conţine date cu caracter personal, protejat de prevederile Regulamentului (UE) nr. 679/2016 şi Legii 190/2018

Punct început	X / Y	Punct sfârşit	X / Y	Lungime segment (** (m)
6	567.643,762 380.210,58	7	567.623,947 380.211,0	19.819
7	567.623,947 380.211,0	1	567.711,093 380.040,563	191.424

**** Lungimile segmentelor sunt determinate în planul de proiecţie Stereo 70 şi sunt rotunjite la 1 milimetru.**
***** Distanţa dintre puncte este formată din segmente cumulate ce sunt mai mici decât valoarea 1 milimetru.**

Neutilizabil in circuitul civil

DATE DESPRE IMOBILUL NR. 10708

Oficiul de Cadastru şi Publicitate Imobiliară PRAHOVA
Biroul de Cadastru şi Publicitate Imobiliară Ploieşti

A. Partea I. Descrierea imobilului

TEREN Extravilan

Adresa: Jud. Prahova, T97, A 509/10 - Extravilan, Jud. Prahova

Nr. Crt	Nr cadastral Nr. topografic	Suprafaţa* (mp)	Observaţii / Referinţe
A1	26001	1.250	Sector cadastral:67 Teren neimprejmuit;

B. Partea II. Proprietari şi acte

Inscrieri privitoare la dreptul de proprietate şi alte drepturi reale		Referinţe
59839 / 05/05/2021		
Act Normativ nr. Legea 17, din 07/03/2014 emis de Guvernul Romaniei;		
B3	se noteaza faptul ca imobilul se afla sub incidenta art.3 alin.(1) din Legea 17/2014	A1
17861 / 11/02/2022		
Act Notarial nr. 331, din 10/02/2022 emis de Neculae Diana;		
B4	Intabulare, drept de PROPRIETATE(dare in plata), dobandit prin Conventie, cota actuala 1/1, cota initiala 1/1	A1
	1) **VOINEA OCTAVIAN** 2) **VOINEA NICOLETA**	

C. Partea III. SARCINI .

Inscrieri privind dezmembramintele dreptului de proprietate, drepturi reale de garanţie şi sarcini	Referinţe
NU SUNT	

Neutilizabil în circuitul civil

Anexa Nr. 1 La Partea I

Teren

Nr cadastral	Suprafaţa (mp)*	Observaţii / Referinţe
26001	1.250	

* Suprafaţa este determinată in planul de proiecţie Stereo 70.

DETALII LINIARE IMOBIL

Date referitoare la teren

Crt	Categorie folosinţă	Intra vilan	Suprafaţa (mp)	Tarla	Parcelă	Nr. topo	Observaţii / Referinţe
1	arabil	NU	1.250	97	509/10	-	Teren extraxilan neimprejmuit. La Nord - Limita conventionala, La Sud - Limita conventionala, La Est - Limita conventionala, La Vest - Limita conventionala.

Lungime Segmente

1) Valorile lungimilor segmentelor sunt obţinute din proiecţie în plan.

Punct început	X / Y	Punct sfârşit	X / Y	Lungime segment (** (m)
1	567.705,475 380.037,347	2	567.711,093 380.040,563	6.473
2	567.711,093 380.040,563	3	567.623,947 380.211,0	191.424
3	567.623,947 380.211,0	4	567.623,882 380.211,001	0.065
4	567.623,882 380.211,001	5	567.616,605 380.211,155	7.279

Document care conţine date cu caracter personal, protejat de prevederile Regulamentului (UE) nr. 679/2016 şi Legii 190/2018

Punct început	X / Y	Punct sfârşit	X / Y	Lungime segment (** (m)
5	567.616,605 380.211,155	1	567.705,475 380.037,347	195.21

** Lungimile segmentelor sunt determinate în planul de proiecţie Stereo 70 şi sunt rotunjite la 1 milimetru.
*** Distanţa dintre puncte este formată din segmente cumulate ce sunt mai mici decât valoarea 1 milimetru.

Neutilizabil in circuitul civil

DATE DESPRE IMOBILUL NR. 10709

Oficiul de Cadastru şi Publicitate Imobiliară PRAHOVA
Biroul de Cadastru şi Publicitate Imobiliară Ploieşti

A. Partea I. Descrierea imobilului

Nr. CF vechi:3276
Nr. cadastral vechi:10475

TEREN Extravilan

Adresa: Jud. Prahova

Nr. Crt	Nr cadastral Nr. topografic	Suprafaţa* (mp)	Observaţii / Referinţe
A1	20763	Din acte: 2.229 Masurata: 2.224	Sector cadastral:67 Teren neimprejmuit;

B. Partea II. Proprietari şi acte

Inscrieri privitoare la dreptul de proprietate şi alte drepturi reale		Referinţe
64595 / 12/11/2007		
Act Notarial nr. 7248, din 09/11/2007 emis de NP IVAN CONSTANTIN;		
B2	Intabulare, drept de PROPRIETATE bun comun, , dobandit prin Conventie, cota actuala 1/1, cota initiala 1/1	A1
	1) **S.C. 'PONTIAC IMPROEX' S.R.L.**, CIF:9999999999999	
67938 / 28/08/2014		
Act Normativ nr. 17, din 07/03/2014 emis de Parlamentul Romaniei;		
B3	Imobil aflat sub incidenta art.3 alin.(1) din Legea 17/2014, dobandit prin Lege	A1

C. Partea III. SARCINI .

Inscrieri privind dezmembramintele dreptului de proprietate, drepturi reale de garanţie şi sarcini	Referinţe
NU SUNT	

Neutilizabil în circuitul civil

Anexa Nr. 1 La Partea I

Teren

Nr cadastral	Suprafaţa (mp)*	Observaţii / Referinţe
20763	Din acte: 2.229 Masurata: 2.224	

* Suprafaţa este determinată in planul de proiecţie Stereo 70.

DETALII LINIARE IMOBIL

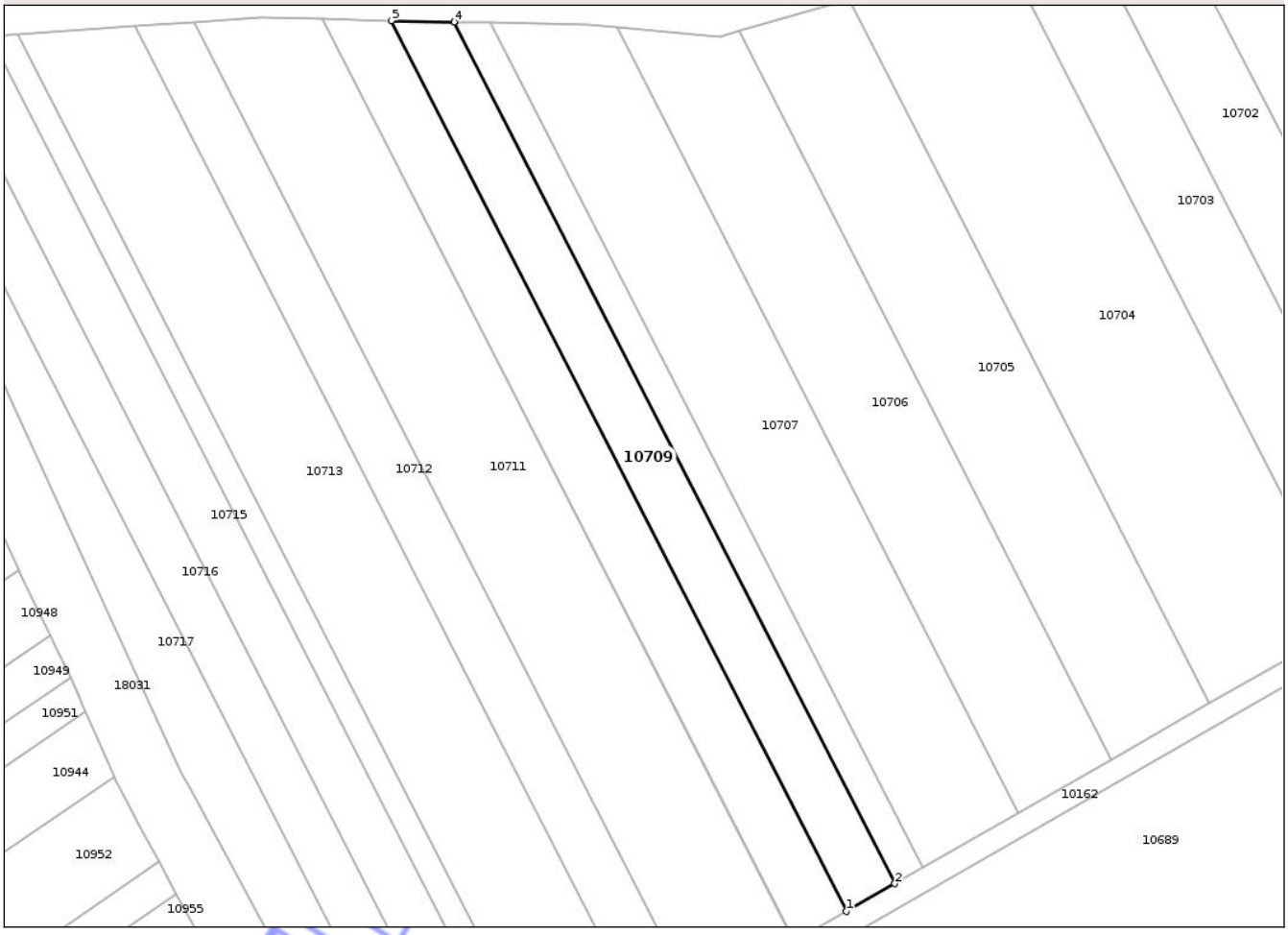

Date referitoare la teren

Crt	Categorie folosinţă	Intra vilan	Suprafaţa (mp)	Tarla	Parcelă	Nr. topo	Observaţii / Referinţe
1	arabil	NU	2.224	97	509/9	-	

Lungime Segmente
1) Valorile lungimilor segmentelor sunt obţinute din proiecţie în plan.

Punct început	X / Y	Punct sfârşit	X / Y	Lungime segment (** (m)
1	567.695,741 380.031,773	2	567.705,475 380.037,347	11.217
2	567.705,475 380.037,347	3	567.616,605 380.211,155	195.21
3	567.616,605 380.211,155	4	567.616,541 380.211,157	0.064
4	567.616,541 380.211,157	5	567.603,883 380.211,425	12.661
5	567.603,883 380.211,425	1	567.695,741 380.031,773	201.774

Document care conţine date cu caracter personal, protejat de prevederile Regulamentului (UE) nr. 679/2016 şi Legii 190/2018

**** Lungimile segmentelor sunt determinate în planul de proiecţie Stereo 70 şi sunt rotunjite la 1 milimetru.**
***** Distanţa dintre puncte este formată din segmente cumulate ce sunt mai mici decât valoarea 1 milimetru.**

Neutilizabil in circuitul civil

DATE DESPRE IMOBILUL NR. 10710

Oficiul de Cadastru şi Publicitate Imobiliară PRAHOVA
Biroul de Cadastru şi Publicitate Imobiliară Ploieşti

A. Partea I. Descrierea imobilului

TEREN Extravilan

Adresa: Jud. Prahova

Nr. Crt	Nr cadastral Nr. topografic	Suprafaţa* (mp)	Observaţii / Referinţe
A1		2.500	Sector cadastral:67 Teren neimprejmuit;

B. Partea II. Proprietari şi acte

Inscrieri privitoare la dreptul de proprietate şi alte drepturi reale		Referinţe
/		
Act Notarial nr. 29, din 28/02/2020 emis de SPN NECULAE AURELIAN ŞI NECULAE DIANA;		
B1	Intabulare, drept de PROPRIETATE, dobandit prin Succesiune, cota actuala 1/5, cota initiala 1/5	A1
	1) **GHEORGHE CONSTANTIN**	
B2	Intabulare, drept de PROPRIETATE, dobandit prin Succesiune, cota actuala 1/5, cota initiala 1/5	A1
	1) **GHEORGHE VASILE**	
B3	Intabulare, drept de PROPRIETATE, dobandit prin Succesiune, cota actuala 1/5, cota initiala 1/5	A1
	1) **GHEORGHE AURELIAN**	
B4	Intabulare, drept de PROPRIETATE, dobandit prin Succesiune, cota actuala 1/5, cota initiala 1/5	A1
	1) **GHEORGHE MIHAIL**	
B5	Intabulare, drept de PROPRIETATE, dobandit prin Succesiune, cota actuala 1/5, cota initiala 1/5	A1
	1) **PETRE ELENA**	

C. Partea III. SARCINI .

Inscrieri privind dezmembramintele dreptului de proprietate, drepturi reale de garanţie şi sarcini	Referinţe
NU SUNT	

Neutilizabil în circuitul civil

Anexa Nr. 1 La Partea I

Teren

Nr cadastral	Suprafaţa (mp)*	Observaţii / Referinţe
	2.500	

* Suprafaţa este determinată in planul de proiecţie Stereo 70.

DETALII LINIARE IMOBIL

Date referitoare la teren

Crt	Categorie folosinţă	Intra vilan	Suprafaţa (mp)	Tarla	Parcelă	Nr. topo	Observaţii / Referinţe
1	arabil	NU	2.500	97	509/8	-	

Lungime Segmente

1) Valorile lungimilor segmentelor sunt obţinute din proiecţie în plan.

Punct început	X / Y	Punct sfârşit	X / Y	Lungime segment (** (m)
1	567.685,163 380.025,717	2	567.695,741 380.031,773	12.189
2	567.695,741 380.031,773	3	567.603,883 380.211,425	201.774
3	567.603,883 380.211,425	4	567.603,791 380.211,427	0.092
4	567.603,791 380.211,427	5	567.590,059 380.211,718	13.735
5	567.590,059 380.211,718	1	567.685,163 380.025,717	208.905

Document care conţine date cu caracter personal, protejat de prevederile Regulamentului (UE) nr. 679/2016 şi Legii 190/2018

**** Lungimile segmentelor sunt determinate în planul de proiecţie Stereo 70 şi sunt rotunjite la 1 milimetru.**
***** Distanţa dintre puncte este formată din segmente cumulate ce sunt mai mici decât valoarea 1 milimetru.**

Neutilizabil in circuitul civil

DATE DESPRE IMOBILUL NR. 10711

Oficiul de Cadastru şi Publicitate Imobiliară PRAHOVA
Biroul de Cadastru şi Publicitate Imobiliară Ploieşti

A. Partea I. Descrierea imobilului

Nr. CF vechi:3387
Nr. cadastral vechi:10515

TEREN Extravilan

Adresa: Jud. Prahova

Nr. Crt	Nr cadastral Nr. topografic	Suprafaţa* (mp)	Observaţii / Referinţe
A1	20805	Din acte: 5.000 Masurata: 5.018	Sector cadastral:67 Teren neimprejmuit;

B. Partea II. Proprietari şi acte

Inscrieri privitoare la dreptul de proprietate şi alte drepturi reale		Referinţe
64408 / 23/09/2008		
Act Notarial nr. 3877, din 19/09/2008 emis de NP NECULAE AURELIAN;		
B14	Intabulare, drept de PROPRIETATEcumparare ca bun comun, dobandit prin Conventie, cota actuala 1/2, cota initiala 1/2	A1
	1) **BACIU IULIAN** 2) **BACIU CORINA**	
B16	Intabulare, drept de PROPRIETATEcumparare ca bun comun, dobandit prin Conventie, cota actuala 1/2, cota initiala 1/2	A1
	1) **FILIP DANIEL ION** 2) **FILIP LUMINITA MARIANA**	
67949 / 28/08/2014		
Act Normativ nr. 17, din 07/03/2014 emis de Parlamentul Romaniei;		
B17	se noteaza faptul ca imobilul se afla sub incidenta Legii nr. 17/2014	A1

C. Partea III. SARCINI .

Inscrieri privind dezmembramintele dreptului de proprietate, drepturi reale de garanţie şi sarcini	Referinţe
NU SUNT	

Neutilizabil în circuitul civil

Anexa Nr. 1 La Partea I

Teren

Nr cadastral	Suprafaţa (mp)*	Observaţii / Referinţe
20805	Din acte: 5.000 Masurata: 5.018	

* Suprafaţa este determinată in planul de proiecţie Stereo 70.

DETALII LINIARE IMOBIL

Date referitoare la teren

Crt	Categorie folosinţă	Intra vilan	Suprafaţa (mp)	Tarla	Parcelă	Nr. topo	Observaţii / Referinţe
1	arabil	NU	5.018	97	509/7	-	

Lungime Segmente
1) Valorile lungimilor segmentelor sunt obţinute din proiecţie în plan.

Punct început	X / Y	Punct sfârşit	X / Y	Lungime segment (** (m)
1	567.664,922 380.014,127	2	567.685,126 380.025,695	23.281
2	567.685,126 380.025,695	3	567.685,163 380.025,717	0.043
3	567.685,163 380.025,717	4	567.590,059 380.211,718	208.905
4	567.590,059 380.211,718	5	567.589,969 380.211,72	0.09
5	567.589,969 380.211,72	6	567.577,498 380.211,984	12.474

Document care conţine date cu caracter personal, protejat de prevederile Regulamentului (UE) nr. 679/2016 şi Legii 190/2018

Punct început	X / Y	Punct sfârşit	X / Y	Lungime segment (** (m)
6	567.577,498 380.211,984	7	567.564,208 380.211,11	13.319
7	567.564,208 380.211,11	8	567.564,203 380.211,11	0.005
8	567.564,203 380.211,11	1	567.664,922 380.014,127	221.239

**** Lungimile segmentelor sunt determinate în planul de proiecţie Stereo 70 şi sunt rotunjite la 1 milimetru.**
***** Distanţa dintre puncte este formată din segmente cumulate ce sunt mai mici decât valoarea 1 milimetru.**

Neutilizabil in circuitul civil

DATE DESPRE IMOBILUL NR. 10712

Oficiul de Cadastru şi Publicitate Imobiliară PRAHOVA
Biroul de Cadastru şi Publicitate Imobiliară Ploieşti

A. Partea I. Descrierea imobilului

TEREN Extravilan

Adresa: Jud. Prahova

Nr. Crt	Nr cadastral Nr. topografic	Suprafaţa* (mp)	Observaţii / Referinţe
A1		2.500	Sector cadastral:67 Teren neimprejmuit;

B. Partea II. Proprietari şi acte

Inscrieri privitoare la dreptul de proprietate şi alte drepturi reale		Referinţe
/		
Act Administrativ nr. 21956, din 04/08/1994 emis de CJSDPAT PRAHOVA;		
B1	Intabulare, drept de PROPRIETATE, dobandit prin Reconstituire, cota actuala 1/1, cota initiala 1/1	A1
	1) **PANTAZI D. GHEORGHE**	

C. Partea III. SARCINI .

Inscrieri privind dezmembramintele dreptului de proprietate, drepturi reale de garanţie şi sarcini	Referinţe
NU SUNT	

Neutilizabil în circuitul civil

Anexa Nr. 1 La Partea I

Teren

Nr cadastral	Suprafaţa (mp)*	Observaţii / Referinţe
	2.500	

* Suprafaţa este determinată in planul de proiecţie Stereo 70.

DETALII LINIARE IMOBIL

Date referitoare la teren

Crt	Categorie folosinţă	Intra vilan	Suprafaţa (mp)	Tarla	Parcelă	Nr. topo	Observaţii / Referinţe
1	arabil	NU	2.500	97	509/6	-	

Lungime Segmente

1) Valorile lungimilor segmentelor sunt obţinute din proiecţie în plan.

Punct început	X / Y	Punct sfârşit	X / Y	Lungime segment (** (m)
1	567.655,222 380.008,573	2	567.664,922 380.014,127	11.178
2	567.664,922 380.014,127	3	567.564,203 380.211,11	221.239
3	567.564,203 380.211,11	4	567.552,071 380.210,313	12.158
4	567.552,071 380.210,313	1	567.655,222 380.008,573	226.581

**** Lungimile segmentelor sunt determinate în planul de proiecţie Stereo 70 şi sunt rotunjite la 1 milimetru.**

Document care conţine date cu caracter personal, protejat de prevederile Regulamentului (UE) nr. 679/2016 şi Legii 190/2018

***** Distanţa dintre puncte este formată din segmente cumulate ce sunt mai mici decât valoarea 1 milimetru.**

Neutilizabil in circuitul civil

DATE DESPRE IMOBILUL NR. 10713

Oficiul de Cadastru şi Publicitate Imobiliară PRAHOVA
Biroul de Cadastru şi Publicitate Imobiliară Ploieşti

A. Partea I. Descrierea imobilului

Nr. CF vechi:224(e:224)
Nr. cadastral vechi:367

TEREN Extravilan
Adresa: Jud. Prahova

Nr. Crt	Nr cadastral Nr. topografic	Suprafaţa* (mp)	Observaţii / Referinţe
A1	22246	5.001	Sector cadastral:67 Teren neimprejmuit;

B. Partea II. Proprietari şi acte

Inscrieri privitoare la dreptul de proprietate şi alte drepturi reale		Referinţe
29040 / 26/05/2010		
Act Notarial nr. 3249, din 25/05/2010 emis de NP MINEA OCTAVIAN;		
B2	Intabulare, drept de PROPRIETATE, dobandit prin Succesiune, cota actuala 1/1, cota initiala 1/1	A1
	1) **LUCA ADRIAN** 2) **BIZIITU ELENA**	
77348 / 30/09/2014		
Act Normativ nr. 17, din 07/03/2014 emis de PARLAMENTUL ROMANIEI;		
B3	se noteaza faptul ca imobilul se afla sub incidenta art.3 alin(1) din Legea 17/2014	A1

C. Partea III. SARCINI .

Inscrieri privind dezmembramintele dreptului de proprietate, drepturi reale de garanţie şi sarcini	Referinţe
NU SUNT	

Neutilizabil în circuitul civil

Anexa Nr. 1 La Partea I

Teren

Nr cadastral	Suprafaţa (mp)*	Observaţii / Referinţe
22246	5.001	

* Suprafaţa este determinată in planul de proiecţie Stereo 70.

DETALII LINIARE IMOBIL

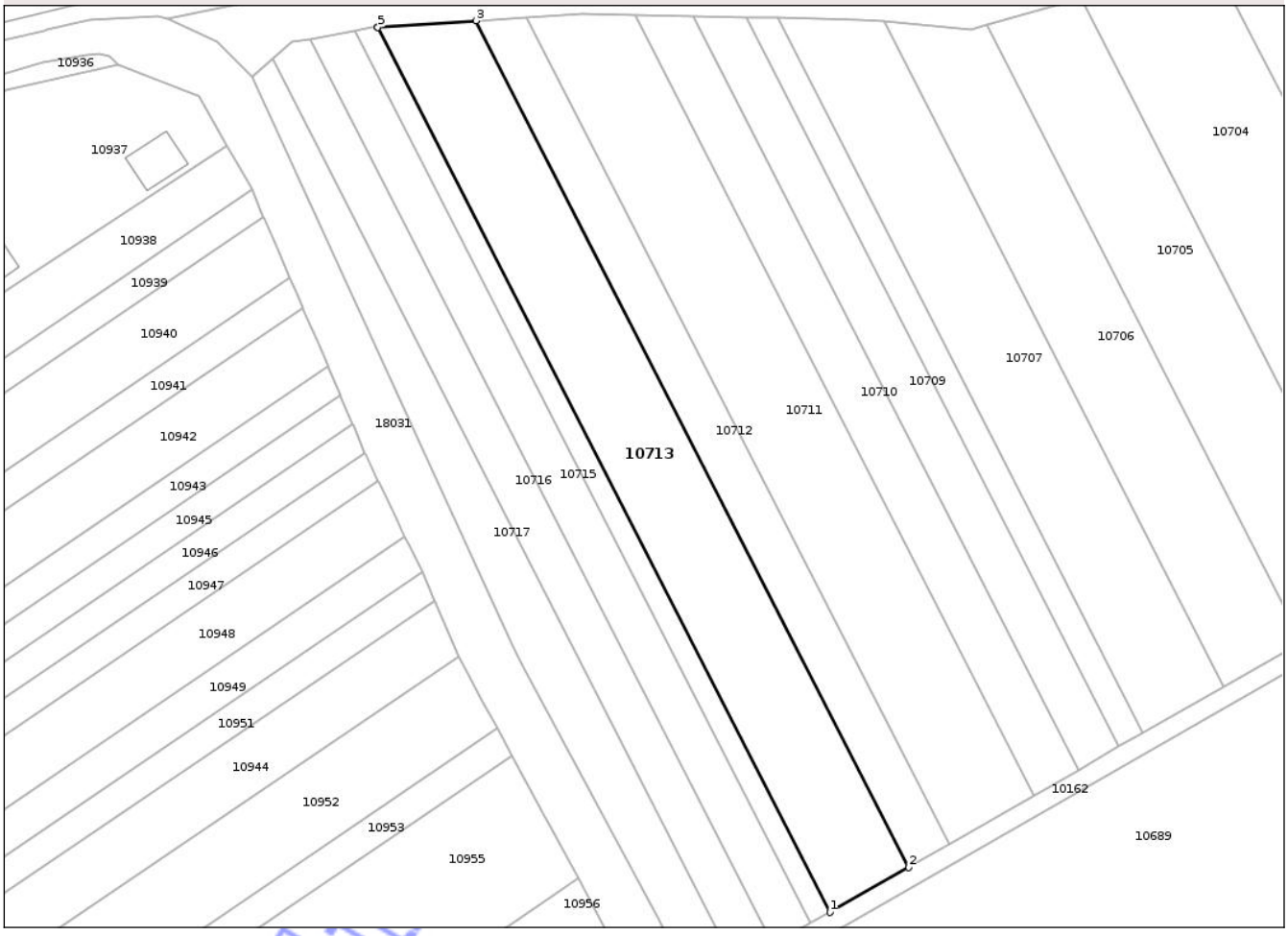

Date referitoare la teren

Crt	Categorie folosinţă	Intra vilan	Suprafaţa (mp)	Tarla	Parcelă	Nr. topo	Observaţii / Referinţe
1	arabil	NU	5.001	97	509/5	-	

Lungime Segmente

1) Valorile lungimilor segmentelor sunt obţinute din proiecţie în plan.

Punct început	X / Y	Punct sfârşit	X / Y	Lungime segment (** (m)
1	567.636,474 379.997,839	2	567.655,222 380.008,573	21.603
2	567.655,222 380.008,573	3	567.552,071 380.210,313	226.581
3	567.552,071 380.210,313	4	567.528,628 380.208,772	23.494
4	567.528,628 380.208,772	5	567.528,622 380.208,771	0.006
5	567.528,622 380.208,771	1	567.636,474 379.997,839	236.906

Document care conţine date cu caracter personal, protejat de prevederile Regulamentului (UE) nr. 679/2016 şi Legii 190/2018

**** Lungimile segmentelor sunt determinate în planul de proiecţie Stereo 70 şi sunt rotunjite la 1 milimetru.**
***** Distanţa dintre puncte este formată din segmente cumulate ce sunt mai mici decât valoarea 1 milimetru.**

Neutilizabil in circuitul civil

DATE DESPRE IMOBILUL NR. 10714

Oficiul de Cadastru şi Publicitate Imobiliară PRAHOVA
Biroul de Cadastru şi Publicitate Imobiliară Ploieşti

A. Partea I. Descrierea imobilului

Nr. CF vechi:3235
Nr. cadastral vechi:10448

TEREN Extravilan

Adresa: Jud. Prahova

Nr. Crt	Nr cadastral Nr. topografic	Suprafaţa* (mp)	Observaţii / Referinţe
A1	20729	Din acte: 1.250 Masurata: 1.247	Sector cadastral:67 Teren neimprejmuit;

B. Partea II. Proprietari şi acte

Inscrieri privitoare la dreptul de proprietate şi alte drepturi reale		Referinţe
64581 / 12/11/2007		
Act Notarial nr. 7246, din 09/11/2007 emis de NP IVAN CONSTANTIN;		
B2	Intabulare, drept de PROPRIETATE, dobandit prin Conventie, cota actuala 1/1, cota initiala 1/1	A1
	1) **SC PONTIAC IMPROEX SRL**, CIF:9999999999999	
67932 / 28/08/2014		
Act Normativ nr. 17, din 07/03/2014 emis de Parlamentul Romaniei;		
B3	Imobil aflat sub incidenta art.3 alin.(1) din Legea 17/2014, dobandit prin Lege	A1

C. Partea III. SARCINI .

Inscrieri privind dezmembramintele dreptului de proprietate, drepturi reale de garanţie şi sarcini	Referinţe
NU SUNT	

Neutilizabil în circuitul civil

Anexa Nr. 1 La Partea I

Teren

Nr cadastral	Suprafaţa (mp)*	Observaţii / Referinţe
20729	Din acte: 1.250 Masurata: 1.247	

* Suprafaţa este determinată in planul de proiecţie Stereo 70.

DETALII LINIARE IMOBIL

Date referitoare la teren

Crt	Categorie folosinţă	Intra vilan	Suprafaţa (mp)	Tarla	Parcelă	Nr. topo	Observaţii / Referinţe
1	arabil	NU	1.247	97	509/4	-	

Lungime Segmente

1) Valorile lungimilor segmentelor sunt obţinute din proiecţie în plan.

Punct început	X / Y	Punct sfârşit	X / Y	Lungime segment (** (m)
1	567.631,921 379.995,232	2	567.636,474 379.997,839	5.247
2	567.636,474 379.997,839	3	567.528,622 380.208,771	236.906
3	567.528,622 380.208,771	4	567.527,216 380.208,679	1.409
4	567.527,216 380.208,679	5	567.523,157 380.207,949	4.124
5	567.523,157 380.207,949	1	567.631,921 379.995,232	238.91

Document care conţine date cu caracter personal, protejat de prevederile Regulamentului (UE) nr. 679/2016 şi Legii 190/2018

**** Lungimile segmentelor sunt determinate în planul de proiecţie Stereo 70 şi sunt rotunjite la 1 milimetru.**
***** Distanţa dintre puncte este formată din segmente cumulate ce sunt mai mici decât valoarea 1 milimetru.**

Neutilizabil in circuitul civil

DATE DESPRE IMOBILUL NR. 10715

Oficiul de Cadastru şi Publicitate Imobiliară PRAHOVA
Biroul de Cadastru şi Publicitate Imobiliară Ploieşti

A. Partea I. Descrierea imobilului

Nr. CF vechi:753
Nr. cadastral vechi:1143

TEREN Extravilan
Adresa: Jud. Prahova

Nr. Crt	Nr cadastral Nr. topografic	Suprafaţa* (mp)	Observaţii / Referinţe
A1	23556	2.500	Sector cadastral:67 Teren neimprejmuit;

B. Partea II. Proprietari şi acte

Inscrieri privitoare la dreptul de proprietate şi alte drepturi reale		Referinţe
15306 / 06/06/2005		
Act Notarial nr. 3599, din 03/06/2005 emis de NP TUDOSE M;		
B1	Intabulare, drept de PROPRIETATE, dobandit prin Iesire Din Indiviziune, cota actuala 1/1, cota initiala 1/1	A1
	1) **TUDORA MARIA**	
	OBSERVATII: (provenita din conversia CF 753)	
10858 / 08/02/2016		
Act Normativ nr. 17, din 07/03/2014 emis de PARLAMENTUL ROMANIEI;		
B2	se noteaza faptul ca imobilul se afla sub incidenta art 3 (alin. 1) din Legea 17/2014	A1

C. Partea III. SARCINI .

Inscrieri privind dezmembramintele dreptului de proprietate, drepturi reale de garanţie şi sarcini	Referinţe
NU SUNT	

Neutilizabil în circuitul civil

Anexa Nr. 1 La Partea I

Teren

Nr cadastral	Suprafaţa (mp)*	Observaţii / Referinţe
23556	2.500	

* Suprafaţa este determinată in planul de proiecţie Stereo 70.

DETALII LINIARE IMOBIL

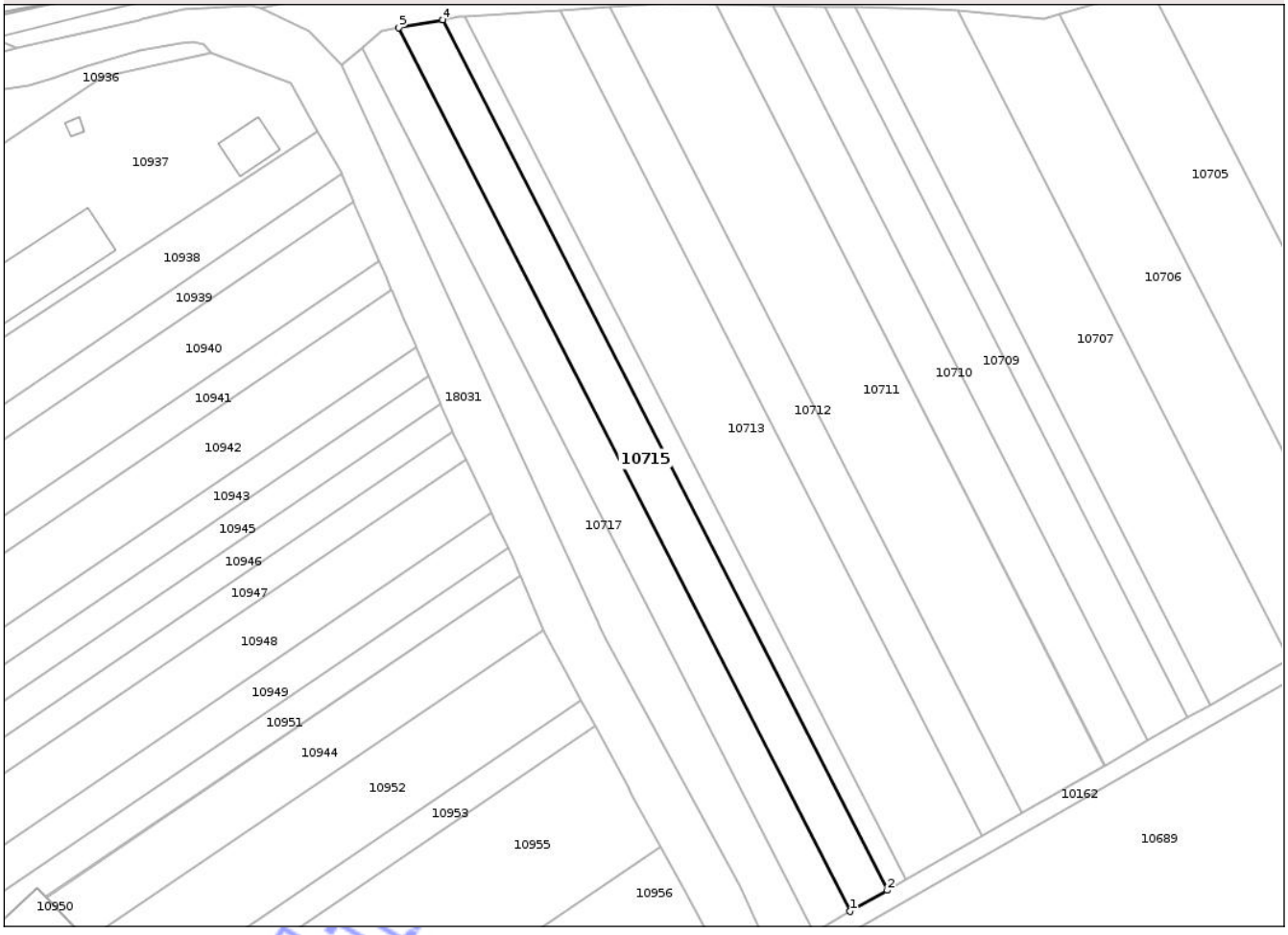

Date referitoare la teren

Crt	Categorie folosinţă	Intra vilan	Suprafaţa (mp)	Tarla	Parcelă	Nr. topo	Observaţii / Referinţe
1	arabil	NU	2.500	97	509/3	-	

Lungime Segmente

1) Valorile lungimilor segmentelor sunt obţinute din proiecţie în plan.

Punct început	X / Y	Punct sfârşit	X / Y	Lungime segment (** (m)
1	567.622,899 379.990,066	2	567.631,921 379.995,232	10.396
2	567.631,921 379.995,232	3	567.523,157 380.207,949	238.91
3	567.523,157 380.207,949	4	567.523,149 380.207,948	0.008
4	567.523,149 380.207,948	5	567.512,475 380.206,03	10.845
5	567.512,475 380.206,03	1	567.622,899 379.990,066	242.557

Document care conţine date cu caracter personal, protejat de prevederile Regulamentului (UE) nr. 679/2016 şi Legii 190/2018

**** Lungimile segmentelor sunt determinate în planul de proiecţie Stereo 70 şi sunt rotunjite la 1 milimetru.**
***** Distanţa dintre puncte este formată din segmente cumulate ce sunt mai mici decât valoarea 1 milimetru.**

Neutilizabil in circuitul civil

DATE DESPRE IMOBILUL NR. 10716

Oficiul de Cadastru şi Publicitate Imobiliară PRAHOVA
Biroul de Cadastru şi Publicitate Imobiliară Ploieşti

A. Partea I. Descrierea imobilului

Nr. CF vechi:3981
Nr. cadastral vechi:10860

TEREN Extravilan

Adresa: Jud. Prahova

Nr. Crt	Nr cadastral Nr. topografic	Suprafaţa* (mp)	Observaţii / Referinţe
A1	21186	Din acte: 2.500 Masurata: 2.497	Sector cadastral:67 Teren neimprejmuit;

B. Partea II. Proprietari şi acte

Inscrieri privitoare la dreptul de proprietate şi alte drepturi reale		Referinţe
39934 / 10/06/2008		
Act Notarial nr. 1300, din 09/06/2008 emis de NP LASLO CRISTINA CARMEN;		
B2	Intabulare, drept de PROPRIETATE, dobandit prin Conventie, cota actuala 1/1, cota initiala 1/1	A1
	1) **BUCUR LAURENTIU** 2) **BUCUR MARIOARA**	
65728 / 28/08/2014		
Act Administrativ nr. 4919, din 28/08/2014 emis de OCPI PH;		
B3	se noteaza faptul ca imobilul se afla sub incidenta art.3 (alin1) din Legea nr.17/2014	A1

C. Partea III. SARCINI .

Inscrieri privind dezmembramintele dreptului de proprietate, drepturi reale de garanţie şi sarcini	Referinţe
NU SUNT	

Neutilizabil în circuitul civil

Anexa Nr. 1 La Partea I

Teren

Nr cadastral	Suprafaţa (mp)*	Observaţii / Referinţe
21186	Din acte: 2.500 Masurata: 2.497	

* Suprafaţa este determinată in planul de proiecţie Stereo 70.

DETALII LINIARE IMOBIL

Date referitoare la teren

Crt	Categorie folosinţă	Intra vilan	Suprafaţa (mp)	Tarla	Parcelă	Nr. topo	Observaţii / Referinţe
1	arabil	NU	2.497	97	509/2	-	

Lungime Segmente

1) Valorile lungimilor segmentelor sunt obţinute din proiecţie în plan.

Punct început	X / Y	Punct sfârşit	X / Y	Lungime segment (** (m)
1	567.613,985 379.984,962	2	567.622,899 379.990,066	10.272
2	567.622,899 379.990,066	3	567.512,475 380.206,03	242.557
3	567.512,475 380.206,03	4	567.512,466 380.206,028	0.009
4	567.512,466 380.206,028	5	567.508,197 380.205,261	4.337
5	567.508,197 380.205,261	6	567.503,447 380.201,148	6.283

Document care conţine date cu caracter personal, protejat de prevederile Regulamentului (UE) nr. 679/2016 şi Legii 190/2018

Punct început	X / Y	Punct sfârşit	X / Y	Lungime segment (** (m)
6	567.503,447 380.201,148	1	567.613,985 379.984,962	242.807

** Lungimile segmentelor sunt determinate în planul de proiecţie Stereo 70 şi sunt rotunjite la 1 milimetru.
*** Distanţa dintre puncte este formată din segmente cumulate ce sunt mai mici decât valoarea 1 milimetru.

Neutilizabil in circuitul civil

DATE DESPRE IMOBILUL NR. 10717

Oficiul de Cadastru şi Publicitate Imobiliară PRAHOVA
Biroul de Cadastru şi Publicitate Imobiliară Ploieşti

A. Partea I. Descrierea imobilului

TEREN Extravilan

Adresa: Jud. Prahova

Nr. Crt	Nr cadastral Nr. topografic	Suprafaţa* (mp)	Observaţii / Referinţe
A1		2.500	Sector cadastral:67 Teren neimprejmuit;

B. Partea II. Proprietari şi acte

Inscrieri privitoare la dreptul de proprietate şi alte drepturi reale		Referinţe
/		
Act Notarial nr. 44, din 14/02/2019 emis de SPN LUPU MARIAN ŞI LUPU MARIA LUIZA;		
B1	Intabulare, drept de PROPRIETATE, dobandit prin Succesiune, cota actuala 1/3, cota initiala 1/3	A1
	1) **IANCU VASILE**	
B2	Intabulare, drept de PROPRIETATE, dobandit prin Succesiune, cota actuala 1/3, cota initiala 1/3	A1
	1) **BUNESCU SIMINA**	
B3	Intabulare, drept de PROPRIETATE, dobandit prin Succesiune, cota actuala 1/3, cota initiala 1/3	A1
	1) **BIRTA MARIA**	

C. Partea III. SARCINI .

Inscrieri privind dezmembramintele dreptului de proprietate, drepturi reale de garanţie şi sarcini	Referinţe
NU SUNT	

Neutilizabil în circuitul civil

Anexa Nr. 1 La Partea I

Teren

Nr cadastral	Suprafaţa (mp)*	Observaţii / Referinţe
	2.500	

* Suprafaţa este determinată in planul de proiecţie Stereo 70.

DETALII LINIARE IMOBIL

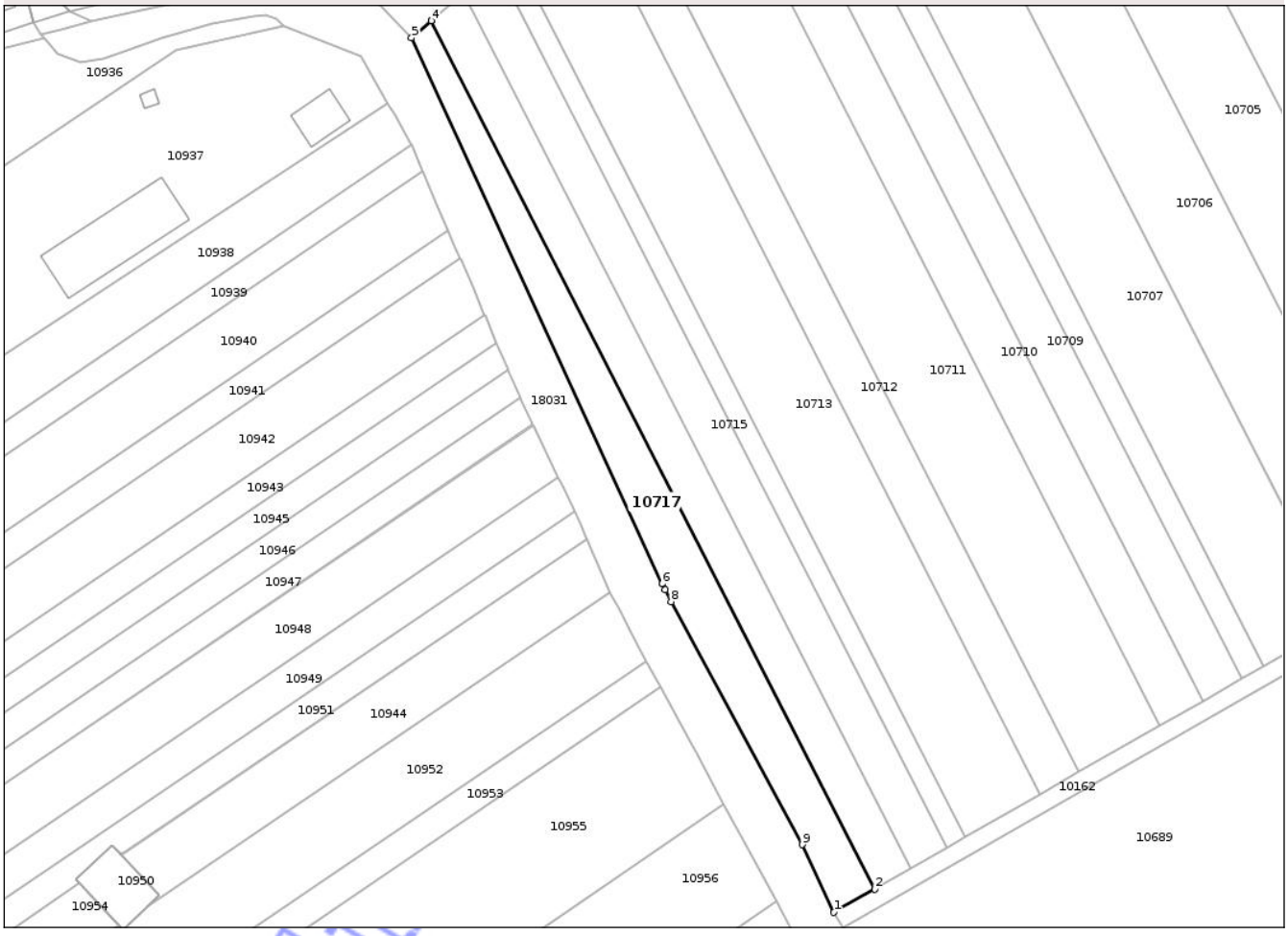

Date referitoare la teren

Crt	Categorie folosinţă	Intra vilan	Suprafaţa (mp)	Tarla	Parcelă	Nr. topo	Observaţii / Referinţe
1	arabil	NU	2.500	97	509/1	-	

Lungime Segmente
1) Valorile lungimilor segmentelor sunt obţinute din proiecţie în plan.

Punct început	X / Y	Punct sfârşit	X / Y	Lungime segment (** (m)
1	567.603,836 379.979,151	2	567.613,985 379.984,962	11.695
2	567.613,985 379.984,962	3	567.503,447 380.201,148	242.807
3	567.503,447 380.201,148	4	567.503,431 380.201,134	0.021
4	567.503,431 380.201,134	5	567.498,535 380.196,895	6.476
5	567.498,535 380.196,895	6	567.560,989 380.060,997	149.562

Document care conţine date cu caracter personal, protejat de prevederile Regulamentului (UE) nr. 679/2016 şi Legii 190/2018

Punct început	X / Y	Punct sfârşit	X / Y	Lungime segment (** (m)
6	567.560,989 380.060,997	7	567.561,702 380.059,445	1.708
7	567.561,702 380.059,445	8	567.563,28 380.056,519	3.324
8	567.563,28 380.056,519	9	567.595,905 379.995,999	68.754
9	567.595,905 379.995,999	1	567.603,836 379.979,151	18.621

**** Lungimile segmentelor sunt determinate în planul de proiecţie Stereo 70 şi sunt rotunjite la 1 milimetru.**
***** Distanţa dintre puncte este formată din segmente cumulate ce sunt mai mici decât valoarea 1 milimetru.**

Neutilizabil in circuitul civil

DATE DESPRE IMOBILUL NR. 10718

Oficiul de Cadastru şi Publicitate Imobiliară PRAHOVA
Biroul de Cadastru şi Publicitate Imobiliară Ploieşti

A. Partea I. Descrierea imobilului

TEREN Extravilan

Adresa: Jud. Prahova

Nr. Crt	Nr cadastral Nr. topografic	Suprafaţa* (mp)	Observaţii / Referinţe
A1		12.474	Sector cadastral:87 Teren neimprejmuit;

B. Partea II. Proprietari şi acte

Inscrieri privitoare la dreptul de proprietate şi alte drepturi reale		Referinţe
/		
Act Administrativ nr. Adeverinta de insusire nr 15/37027, din 22/11/2024 emis de Primaria comunei Aricestii Rahtivani;		
B1	Inscrierea posesiei, drept de PROPRIETATE, dobandit prin Lege, cota actuala 1/1, cota initiala 1/1	A1
	1) **NEIDENTIFICAT NEIDENTIFICAT**, CIF:0000000000000	
Act Normativ nr. Legea 7, din 13/03/1996 emis de PARLAMENTUL ROMANIEI ((art.13 alin. 14);		
B2	Se notează menţiunea proprietar neidentificat, rezerva comisiei locale de fond funciar.	A1

C. Partea III. SARCINI .

Inscrieri privind dezmembramintele dreptului de proprietate, drepturi reale de garanţie şi sarcini	Referinţe
NU SUNT	

Neutilizabil în circuitul civil

Anexa Nr. 1 La Partea I

Teren

Nr cadastral	Suprafaţa (mp)*	Observaţii / Referinţe
	12.474	

* Suprafaţa este determinată in planul de proiecţie Stereo 70.

DETALII LINIARE IMOBIL

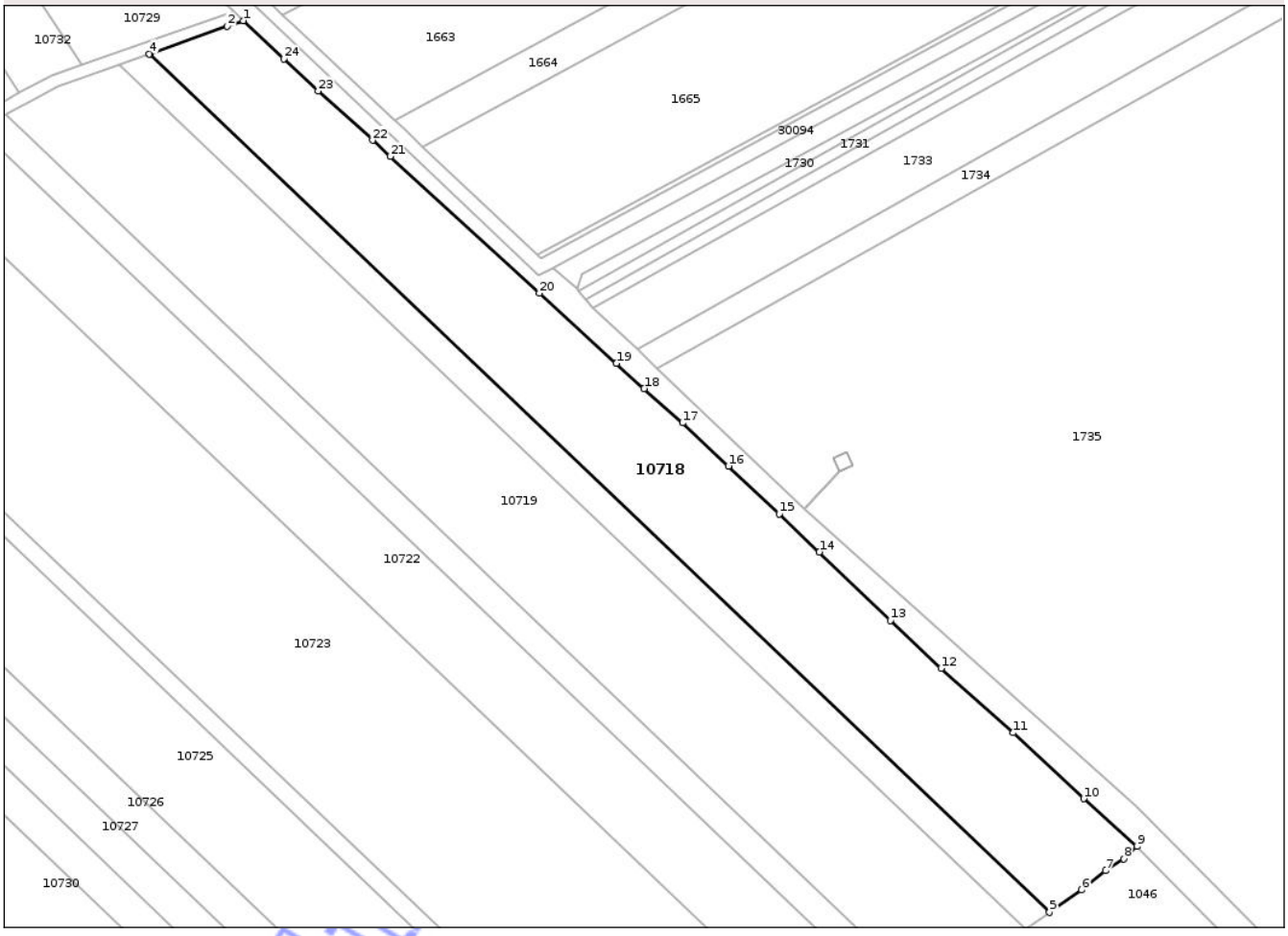

Date referitoare la teren

Crt	Categorie folosinţă	Intra vilan	Suprafaţa (mp)	Tarla	Parcelă	Nr. topo	Observaţii / Referinţe
1	arabil	NU	12.474	107	563/33	-	

Lungime Segmente

1) Valorile lungimilor segmentelor sunt obţinute din proiecţie în plan.

Punct început	X / Y	Punct sfârşit	X / Y	Lungime segment (** (m)
1	571.974,827 379.416,156	2	571.969,781 379.414,373	5.352
3	571.945,127 379.405,66	4	571.944,737 379.405,522	0.414
5	572.233,683 379.130,263	6	572.244,033 379.137,404	12.574
7	572.251,629 379.143,618	8	572.257,585 379.147,414	7.063
9	572.261,729 379.151,384	10	572.244,698 379.166,717	22.916

Punct început	X / Y	Punct sfârşit	X / Y	Lungime segment (** (m)
2	571.969,781 379.414,373	3	571.945,127 379.405,66	26.148
4	571.944,737 379.405,522	5	572.233,683 379.130,263	399.071
6	572.244,033 379.137,404	7	572.251,629 379.143,618	9.814
8	572.257,585 379.147,414	9	572.261,729 379.151,384	5.739
10	572.244,698 379.166,717	11	572.222,092 379.187,833	30.934

Document care conţine date cu caracter personal, protejat de prevederile Regulamentului (UE) nr. 679/2016 şi Legii 190/2018

Punct început	X / Y	Punct sfârşit	X / Y	Lungime segment (** (m)
11	572.222,092 379.187,833	12	572.198,915 379.208,515	31.063
13	572.182,666 379.223,801	14	572.159,786 379.245,789	31.733
15	572.146,959 379.257,983	16	572.130,648 379.273,351	22.41
17	572.115,88 379.287,192	18	572.103,535 379.298,207	16.545
19	572.094,637 379.306,263	20	572.069,946 379.328,81	33.437
21	572.022,109 379.372,642	22	572.016,366 379.377,831	7.74
23	571.998,88 379.393,627	24	571.987,884 379.403,926	15.066

Punct început	X / Y	Punct sfârşit	X / Y	Lungime segment (** (m)
12	572.198,915 379.208,515	13	572.182,666 379.223,801	22.309
14	572.159,786 379.245,789	15	572.146,959 379.257,983	17.698
16	572.130,648 379.273,351	17	572.115,88 379.287,192	20.24
18	572.103,535 379.298,207	19	572.094,637 379.306,263	12.003
20	572.069,946 379.328,81	21	572.022,109 379.372,642	64.882
22	572.016,366 379.377,831	23	571.998,88 379.393,627	23.564
24	571.987,884 379.403,926	1	571.974,827 379.416,156	17.89

**** Lungimile segmentelor sunt determinate în planul de proiecţie Stereo 70 şi sunt rotunjite la 1 milimetru.**
***** Distanţa dintre puncte este formată din segmente cumulate ce sunt mai mici decât valoarea 1 milimetru.**

Neutilizabil in circuitul civil

DATE DESPRE IMOBILUL NR. 10719

Oficiul de Cadastru şi Publicitate Imobiliară PRAHOVA
Biroul de Cadastru şi Publicitate Imobiliară Ploieşti

A. Partea I. Descrierea imobilului

TEREN Extravilan

Adresa: Jud. Prahova

Nr. Crt	Nr cadastral Nr. topografic	Suprafaţa* (mp)	Observaţii / Referinţe
A1		15.000	Sector cadastral:87 Teren neimprejmuit;

B. Partea II. Proprietari şi acte

Inscrieri privitoare la dreptul de proprietate şi alte drepturi reale		Referinţe
/		
Act Administrativ nr. 97066, din 26/07/2002 emis de CJSDPAT PRAHOVA;		
B1	Intabulare, drept de PROPRIETATE, dobandit prin Reconstituire, cota actuala 1/1, cota initiala 1/1	A1
	1) **RADU PRUNA** 2) **LĂCĂTUŞ ŞTEFAN** 3) **LĂCĂTUŞ ION**	

C. Partea III. SARCINI .

Inscrieri privind dezmembramintele dreptului de proprietate, drepturi reale de garanţie şi sarcini	Referinţe
NU SUNT	

Neutilizabil în circuitul civil

Anexa Nr. 1 La Partea I

Teren

Nr cadastral	Suprafaţa (mp)*	Observaţii / Referinţe
	15.000	

* Suprafaţa este determinată in planul de proiecţie Stereo 70.

DETALII LINIARE IMOBIL

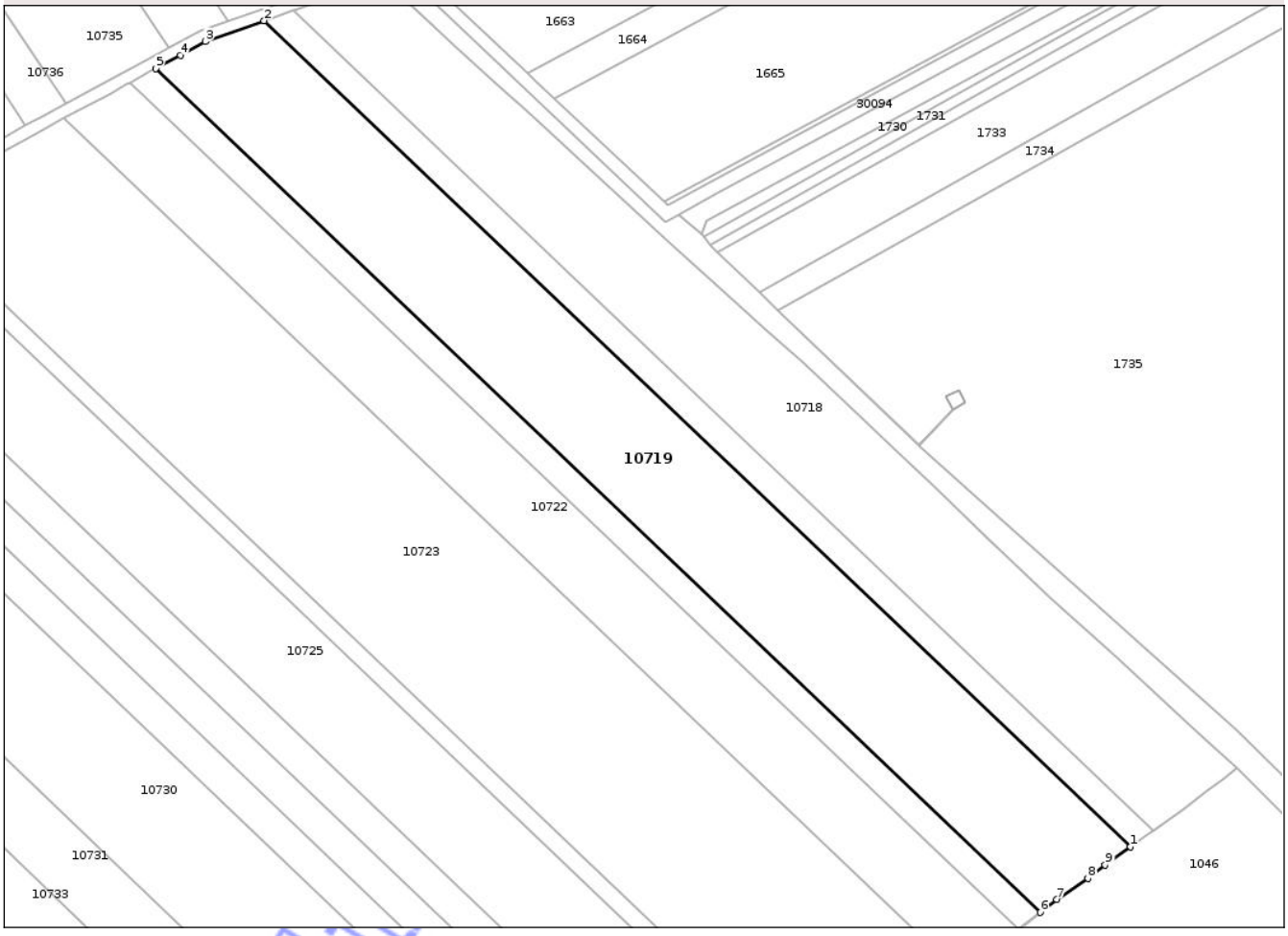

Date referitoare la teren

Crt	Categorie folosinţă	Intra vilan	Suprafaţa (mp)	Tarla	Parcelă	Nr. topo	Observaţii / Referinţe
1	arabil	NU	15.000	107	564/74/1	-	

Lungime Segmente

1) Valorile lungimilor segmentelor sunt obţinute din proiecţie în plan.

Punct început	X / Y	Punct sfârşit	X / Y	Lungime segment (** (m)
1	572.226,085 379.124,851	2	571.934,884 379.402,04	402.035
2	571.934,884 379.402,04	3	571.915,119 379.395,054	20.963
3	571.915,119 379.395,054	4	571.906,769 379.390,517	9.503
4	571.906,769 379.390,517	5	571.898,436 379.385,988	9.484
5	571.898,436 379.385,988	6	572.195,732 379.102,775	410.603

Document care conţine date cu caracter personal, protejat de prevederile Regulamentului (UE) nr. 679/2016 şi Legii 190/2018

Punct început	X / Y	Punct sfârşit	X / Y	Lungime segment (** (m)
6	572.195,732 379.102,775	7	572.201,323 379.107,059	7.044
7	572.201,323 379.107,059	8	572.211,78 379.114,145	12.632
8	572.211,78 379.114,145	9	572.217,563 379.118,718	7.373
9	572.217,563 379.118,718	1	572.226,085 379.124,851	10.499

**** Lungimile segmentelor sunt determinate în planul de proiecţie Stereo 70 şi sunt rotunjite la 1 milimetru.**
***** Distanţa dintre puncte este formată din segmente cumulate ce sunt mai mici decât valoarea 1 milimetru.**

Neutilizabil in circuitul civil

DATE DESPRE IMOBILUL NR. 10721

Oficiul de Cadastru şi Publicitate Imobiliară PRAHOVA
Biroul de Cadastru şi Publicitate Imobiliară Ploieşti

A. Partea I. Descrierea imobilului

TEREN Extravilan

Adresa: Jud. Prahova

Nr. Crt	Nr cadastral Nr. topografic	Suprafaţa* (mp)	Observaţii / Referinţe
A1		3.800	Sector cadastral:87 Teren neimprejmuit;

B. Partea II. Proprietari şi acte

Inscrieri privitoare la dreptul de proprietate şi alte drepturi reale		Referinţe
/		
Act Administrativ nr. 103080, din 30/08/2002 emis de CJSDPAT PRAHOVA;		
B1	Intabulare, drept de PROPRIETATE, dobandit prin Reconstituire, cota actuala 1/1, cota initiala 1/1	A1
	1) **ROTARU ELENA** 2) **CRISTEA FLOAREA**	

C. Partea III. SARCINI .

Inscrieri privind dezmembramintele dreptului de proprietate, drepturi reale de garanţie şi sarcini	Referinţe
NU SUNT	

Neutilizabil în circuitul civil

Anexa Nr. 1 La Partea I

Teren

Nr cadastral	Suprafaţa (mp)*	Observaţii / Referinţe
	3.800	

* Suprafaţa este determinată in planul de proiecţie Stereo 70.

DETALII LINIARE IMOBIL

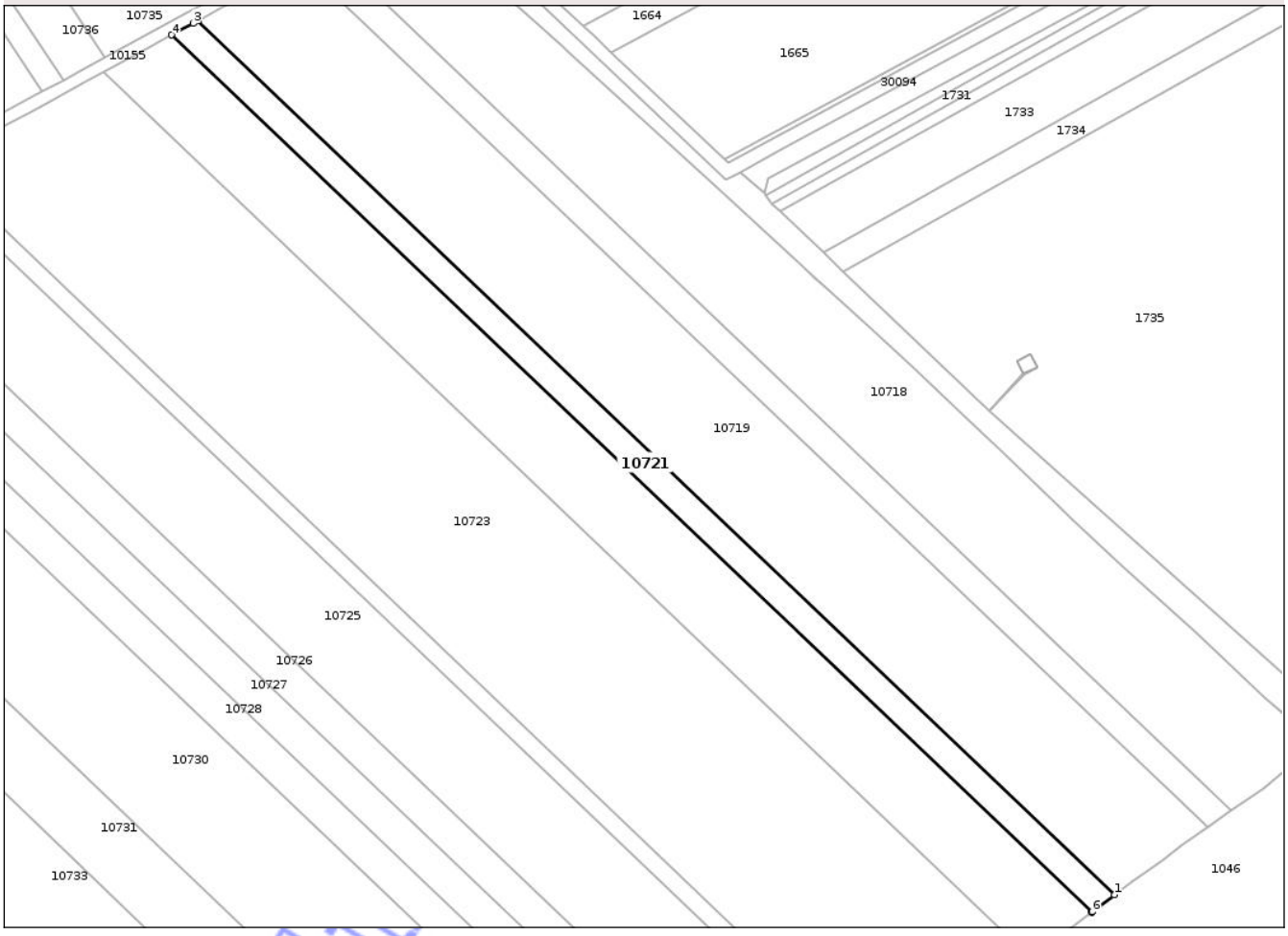

Date referitoare la teren

Crt	Categorie folosinţă	Intra vilan	Suprafaţa (mp)	Tarla	Parcelă	Nr. topo	Observaţii / Referinţe
1	arabil	NU	3.800	107	564/74	-	

Lungime Segmente
1) Valorile lungimilor segmentelor sunt obţinute din proiecţie în plan.

Punct început	X / Y	Punct sfârşit	X / Y	Lungime segment (** (m)
1	572.195,732 379.102,775	2	571.898,436 379.385,988	410.603
2	571.898,436 379.385,988	3	571.896,803 379.385,101	1.858
3	571.896,803 379.385,101	4	571.889,909 379.381,353	7.847
4	571.889,909 379.381,353	5	572.188,31 379.097,087	412.129
5	572.188,31 379.097,087	6	572.188,501 379.097,234	0.241

Document care conţine date cu caracter personal, protejat de prevederile Regulamentului (UE) nr. 679/2016 şi Legii 190/2018

Punct început	X / Y	Punct sfârşit	X / Y	Lungime segment (** (m)
6	572.188,501 379.097,234	1	572.195,732 379.102,775	9.11

** Lungimile segmentelor sunt determinate în planul de proiecţie Stereo 70 şi sunt rotunjite la 1 milimetru.
*** Distanţa dintre puncte este formată din segmente cumulate ce sunt mai mici decât valoarea 1 milimetru.

Neutilizabil in circuitul civil

DATE DESPRE IMOBILUL NR. 10722

Oficiul de Cadastru şi Publicitate Imobiliară PRAHOVA
Biroul de Cadastru şi Publicitate Imobiliară Ploieşti

A. Partea I. Descrierea imobilului

TEREN Extravilan

Adresa: Jud. Prahova

Nr. Crt	Nr cadastral Nr. topografic	Suprafaţa* (mp)	Observaţii / Referinţe
A1	24564	10.000	Sector cadastral:87 Teren neimprejmuit;

B. Partea II. Proprietari şi acte

Inscrieri privitoare la dreptul de proprietate şi alte drepturi reale		Referinţe
39170 / 18/04/2016		
Act Administrativ nr. 21362, din 03/03/2016 emis de OCPI PRAHOVA (act administrativ nr. 102168/26. 07.2002 emis de COMISIA JUDETEANA PRAHOVA; act notarial nr. 118/09.07.2007 emis de NP DRAGAN NICOLETA; act notarial nr. 512/20.11.2015 emis de NP IVAN CONSTANTIN);		
B2	Imobil aflat sub incidenta art.3 alin.(1) din Legea nr. 17/2014	A1
17620 / 03/03/2017		
Act Notarial nr. 1040, din 03/03/2017 emis de NP Dragan Nicoleta;		
B3	Intabulare, drept de PROPRIETATEcumparare, dobandit prin Conventie, cota actuala 1/1, cota initiala 1/1	A1
	1) **KOSAL - AGROSERV SRL**, CIF:21359768	

C. Partea III. SARCINI .

Inscrieri privind dezmembramintele dreptului de proprietate, drepturi reale de garanţie şi sarcini	Referinţe
NU SUNT	

Neutilizabil în circuitul civil

Anexa Nr. 1 La Partea I

Teren

Nr cadastral	Suprafaţa (mp)*	Observaţii / Referinţe
24564	10.000	

* Suprafaţa este determinată in planul de proiecţie Stereo 70.

DETALII LINIARE IMOBIL

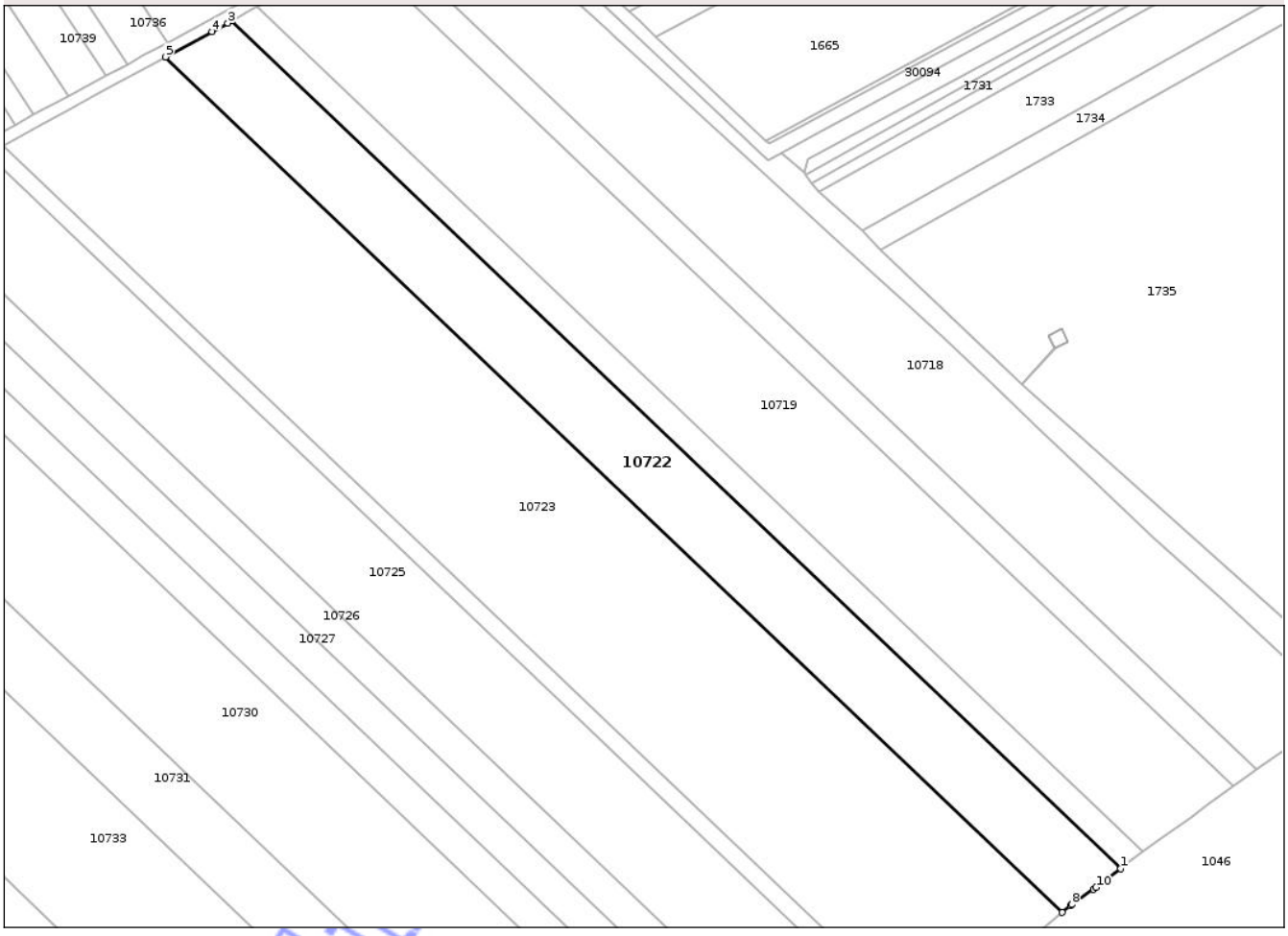

Date referitoare la teren

Crt	Categorie folosinţă	Intra vilan	Suprafaţa (mp)	Tarla	Parcelă	Nr. topo	Observaţii / Referinţe
1	arabil	NU	10.000	107	564/73	-	

Lungime Segmente
1) Valorile lungimilor segmentelor sunt obţinute din proiecţie în plan.

Punct început	X / Y	Punct sfârşit	X / Y	Lungime segment (** (m)
1	572.188,31 379.097,087	2	571.889,909 379.381,353	412.129
2	571.889,909 379.381,353	3	571.888,517 379.380,596	1.585
3	571.888,517 379.380,596	4	571.883,238 379.377,726	6.009
4	571.883,238 379.377,726	5	571.867,613 379.369,231	17.785
5	571.867,613 379.369,231	6	572.168,718 379.082,39	415.863

Document care conţine date cu caracter personal, protejat de prevederile Regulamentului (UE) nr. 679/2016 şi Legii 190/2018

Punct început	X / Y	Punct sfârşit	X / Y	Lungime segment (** (m)
6	572.168,718 379.082,39	7	572.171,383 379.084,632	3.483
7	572.171,383 379.084,632	8	572.171,86 379.084,966	0.582
8	572.171,86 379.084,966	9	572.179,151 379.090,069	8.899
9	572.179,151 379.090,069	10	572.180,017 379.090,732	1.091
10	572.180,017 379.090,732	1	572.188,31 379.097,087	10.448

**** Lungimile segmentelor sunt determinate în planul de proiecţie Stereo 70 şi sunt rotunjite la 1 milimetru.**
***** Distanţa dintre puncte este formată din segmente cumulate ce sunt mai mici decât valoarea 1 milimetru.**

Neutilizabil in circuitul civil

DATE DESPRE IMOBILUL NR. 10723

Oficiul de Cadastru şi Publicitate Imobiliară PRAHOVA
Biroul de Cadastru şi Publicitate Imobiliară Ploieşti

A. Partea I. Descrierea imobilului

TEREN Extravilan

Adresa: Jud. Prahova

Nr. Crt	Nr cadastral Nr. topografic	Suprafaţa* (mp)	Observaţii / Referinţe
A1		25.000	Sector cadastral:87 Teren neimprejmuit;

B. Partea II. Proprietari şi acte

Inscrieri privitoare la dreptul de proprietate şi alte drepturi reale		Referinţe
/		
Act Administrativ nr. 97071, din 26/07/2002 emis de CJSDPAT PRAHOVA;		
B1	Intabulare, drept de PROPRIETATE, dobandit prin Reconstituire, cota actuala 1/1, cota initiala 1/1	A1
	1) **DRAGOMIR CEZAR ION** 2) **DRAGOMIR VALERIU CONSTANTIN**	

C. Partea III. SARCINI .

Inscrieri privind dezmembramintele dreptului de proprietate, drepturi reale de garanţie şi sarcini	Referinţe
NU SUNT	

Neutilizabil în circuitul civil

Anexa Nr. 1 La Partea I

Teren

Nr cadastral	Suprafaţa (mp)*	Observaţii / Referinţe
	25.000	

* Suprafaţa este determinată in planul de proiecţie Stereo 70.

DETALII LINIARE IMOBIL

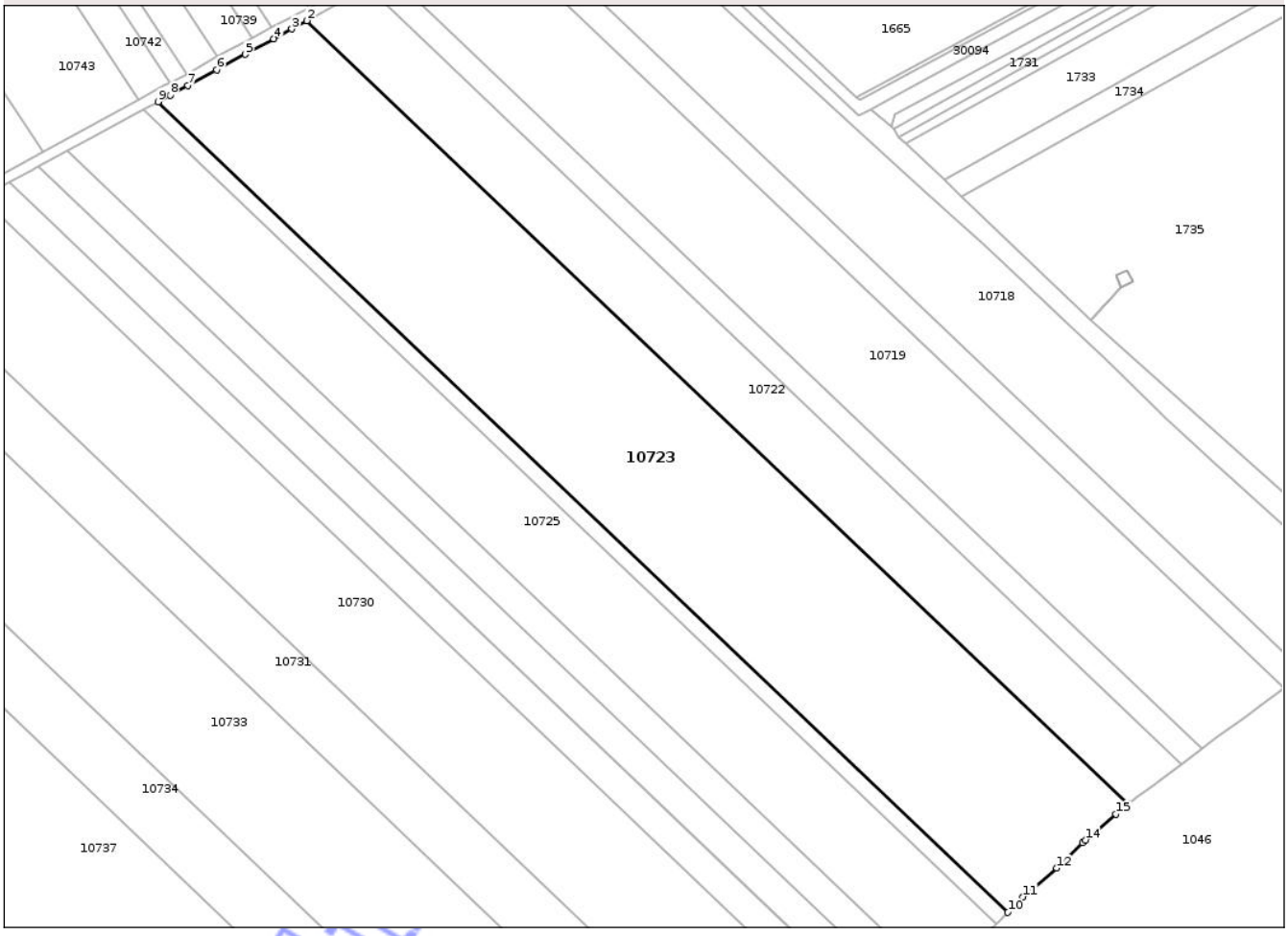

Date referitoare la teren

Crt	Categorie folosinţă	Intra vilan	Suprafaţa (mp)	Tarla	Parcelă	Nr. topo	Observaţii / Referinţe
1	arabil	NU	25.000	107	564/72	-	

Lungime Segmente
1) Valorile lungimilor segmentelor sunt obţinute din proiecţie în plan.

Punct început	X / Y	Punct sfârşit	X / Y	Lungime segment (** (m)
1	572.168,718 379.082,39	2	571.867,613 379.369,231	415.863
2	571.867,613 379.369,231	3	571.862,058 379.366,211	6.323
3	571.862,058 379.366,211	4	571.855,463 379.362,626	7.506
4	571.855,463 379.362,626	5	571.844,979 379.356,926	11.933
5	571.844,979 379.356,926	6	571.834,505 379.351,232	11.922

Document care conţine date cu caracter personal, protejat de prevederile Regulamentului (UE) nr. 679/2016 şi Legii 190/2018

Punct început	X / Y	Punct sfârşit	X / Y	Lungime segment (** (m)
6	571.834,505 379.351,232	7	571.824,03 379.345,538	11.923
7	571.824,03 379.345,538	8	571.817,439 379.341,954	7.502
8	571.817,439 379.341,954	9	571.813,033 379.339,559	5.015
9	571.813,033 379.339,559	10	572.124,626 379.042,727	430.348
10	572.124,626 379.042,727	11	572.130,126 379.048,359	7.872
11	572.130,126 379.048,359	12	572.142,566 379.058,949	16.337
12	572.142,566 379.058,949	13	572.152,118 379.068,246	13.329
13	572.152,118 379.068,246	14	572.153,082 379.069,185	1.346
14	572.153,082 379.069,185	15	572.164,304 379.078,678	14.699
15	572.164,304 379.078,678	1	572.168,718 379.082,39	5.767

**** Lungimile segmentelor sunt determinate în planul de proiecţie Stereo 70 şi sunt rotunjite la 1 milimetru.**
***** Distanţa dintre puncte este formată din segmente cumulate ce sunt mai mici decât valoarea 1 milimetru.**

Neutilizabil în circuitul civil

DATE DESPRE IMOBILUL NR. 10724

Oficiul de Cadastru şi Publicitate Imobiliară PRAHOVA
Biroul de Cadastru şi Publicitate Imobiliară Ploieşti

A. Partea I. Descrierea imobilului

Nr. CF vechi:3932
Nr. cadastral vechi:10835

TEREN Extravilan

Adresa: Jud. Prahova

Nr. Crt	Nr cadastral Nr. topografic	Suprafaţa* (mp)	Observaţii / Referinţe
A1	21161	2.500	Sector cadastral:87 Teren neimprejmuit;

B. Partea II. Proprietari şi acte

Inscrieri privitoare la dreptul de proprietate şi alte drepturi reale		Referinţe
32574 / 06/04/2015		
Act Notarial nr. 1584, din 03/04/2015 emis de NP IVAN CONSTANTIN (act notarial nr. 3260/13-07-2007 emis de NP DRAGAN NICOLETA;);		
B2	se respinge cererea intrucat DIMA DANIEL nu este proprietar tabular	A1
117867 / 24/11/2015		
Act Notarial nr. 5738, din 23/11/2015 emis de NP IVAN CONSTANTIN;		
B4	Intabulare, drept de PROPRIETATEcumparare, dobandit prin Conventie, cota actuala 1/1, cota initiala 1/1	A1
	1) **SC KOSAL - AGROSERV SRL**, CIF:21359768	
18523 / 24/02/2016		
Act Normativ nr. 17, din 07/03/2014 emis de Parlamentul Romaniei;		
B5	Imobil aflat sub incidenta art.3 alin.(1) din Legea 17/2014, dobandit prin Lege	A1

C. Partea III. SARCINI .

Inscrieri privind dezmembramintele dreptului de proprietate, drepturi reale de garanţie şi sarcini	Referinţe
NU SUNT	

Neutilizabil în circuitul civil

Anexa Nr. 1 La Partea I

Teren

Nr cadastral	Suprafaţa (mp)*	Observaţii / Referinţe
21161	2.500	

* Suprafaţa este determinată in planul de proiecţie Stereo 70.

DETALII LINIARE IMOBIL

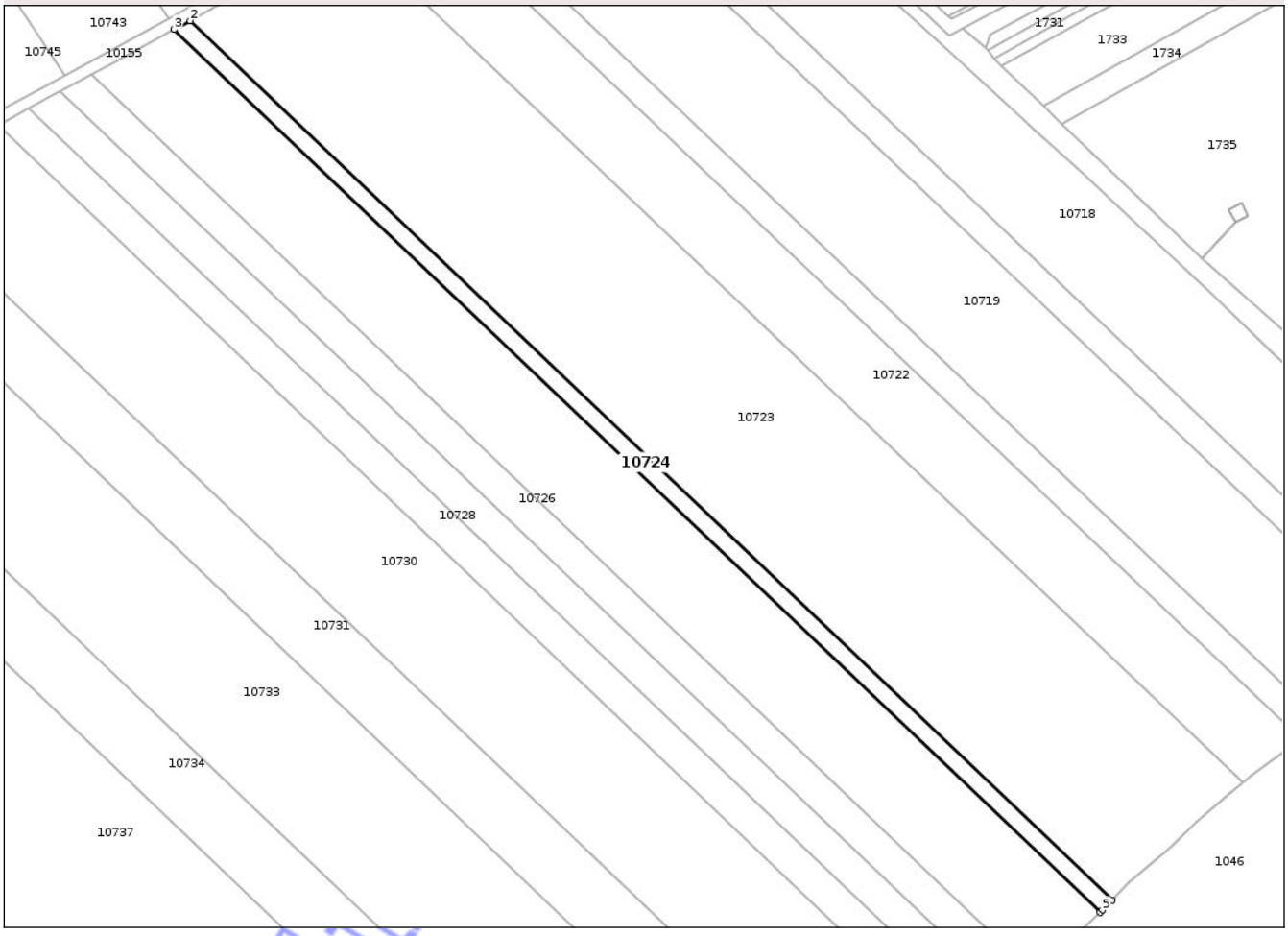

Date referitoare la teren

Crt	Categorie folosinţă	Intra vilan	Suprafaţa (mp)	Tarla	Parcelă	Nr. topo	Observaţii / Referinţe
1	arabil	NU	2.500	107	A.564/71	-	

Lungime Segmente
1) Valorile lungimilor segmentelor sunt obţinute din proiecţie în plan.

Punct început	X / Y	Punct sfârşit	X / Y	Lungime segment (** (m)
1	572.124,626 379.042,727	2	571.813,033 379.339,559	430.348
2	571.813,033 379.339,559	3	571.807,682 379.336,65	6.091
3	571.807,682 379.336,65	4	572.120,538 379.038,614	432.093
4	572.120,538 379.038,614	5	572.121,355 379.039,376	1.117
5	572.121,355 379.039,376	1	572.124,626 379.042,727	4.683

Document care conţine date cu caracter personal, protejat de prevederile Regulamentului (UE) nr. 679/2016 şi Legii 190/2018

**** Lungimile segmentelor sunt determinate în planul de proiecţie Stereo 70 şi sunt rotunjite la 1 milimetru.**
***** Distanţa dintre puncte este formată din segmente cumulate ce sunt mai mici decât valoarea 1 milimetru.**

Neutilizabil in circuitul civil

DATE DESPRE IMOBILUL NR. 10725

Oficiul de Cadastru şi Publicitate Imobiliară PRAHOVA
Biroul de Cadastru şi Publicitate Imobiliară Ploieşti

A. Partea I. Descrierea imobilului

Nr. CF vechi:3936
Nr. cadastral vechi:10829

TEREN Extravilan
Adresa: Jud. Prahova

Nr. Crt	Nr cadastral Nr. topografic	Suprafaţa* (mp)	Observaţii / Referinţe
A1	21154	13.200	Sector cadastral:87 Teren neimprejmuit;

B. Partea II. Proprietari şi acte

Inscrieri privitoare la dreptul de proprietate şi alte drepturi reale		Referinţe
18522 / 24/02/2016		
Act Normativ nr. 17, din 07/03/2014 emis de Parlamentul Romaniei;		
B4	imobil aflat sub incidenta art.3 (alin.1) din Legea nr.17/2014	A1
4595 / 20/01/2020		
Act Notarial nr. 82, din 17/01/2020 emis de NP Dobre Stelorian Daniel;		
B5	Intabulare, drept de PROPRIETATEcumparare, dobandit prin Conventie, cota actuala 1/1, cota initiala 1/1	A1
	1) **SC KOSAL - AGROSERV SRL**, CIF:21359768	

C. Partea III. SARCINI

Inscrieri privind dezmembramintele dreptului de proprietate, drepturi reale de garanţie şi sarcini		Referinţe
150276 / 17/12/2019		
Act Administrativ nr. 6280979, din 16/12/2019 emis de DGRFP - BUCURESTI-AJFP ILFOV-SERVICIUL COLECTARE (SI EXECUTARE SILITA PERSOANE FIZICE);		
C4	se radiaza notarea somatiilor inscrise sub C1 si C2 prin incheierea nr. 75302/2013 si nr.75319/2013	A1
152742 / 31/12/2019		
Act Administrativ nr. 105477, din 20/12/2019 emis de ANAF-DGRFP PLOIESTI-AJFP PRAHOVA -SERVICIUL (FISCAL ORASENESC BOLDESTI SCAENI. act administrativ nr 105478 din 20.12.2019, emis de ANAF-DGRFP PLOIESTI-AJFP PRAHOVA -SERVICIUL FISCAL ORASENESC BOLDESTI SCAENI);		
C5	se radiaza dreptul de ipoteca legala inscris sub C3 prin incheierea nr. 20609/2015	A1

Neautentificat în circuitul civil

Anexa Nr. 1 La Partea I

Teren

Nr cadastral	Suprafaţa (mp)*	Observaţii / Referinţe
21154	13.200	

* Suprafaţa este determinată in planul de proiecţie Stereo 70.

DETALII LINIARE IMOBIL

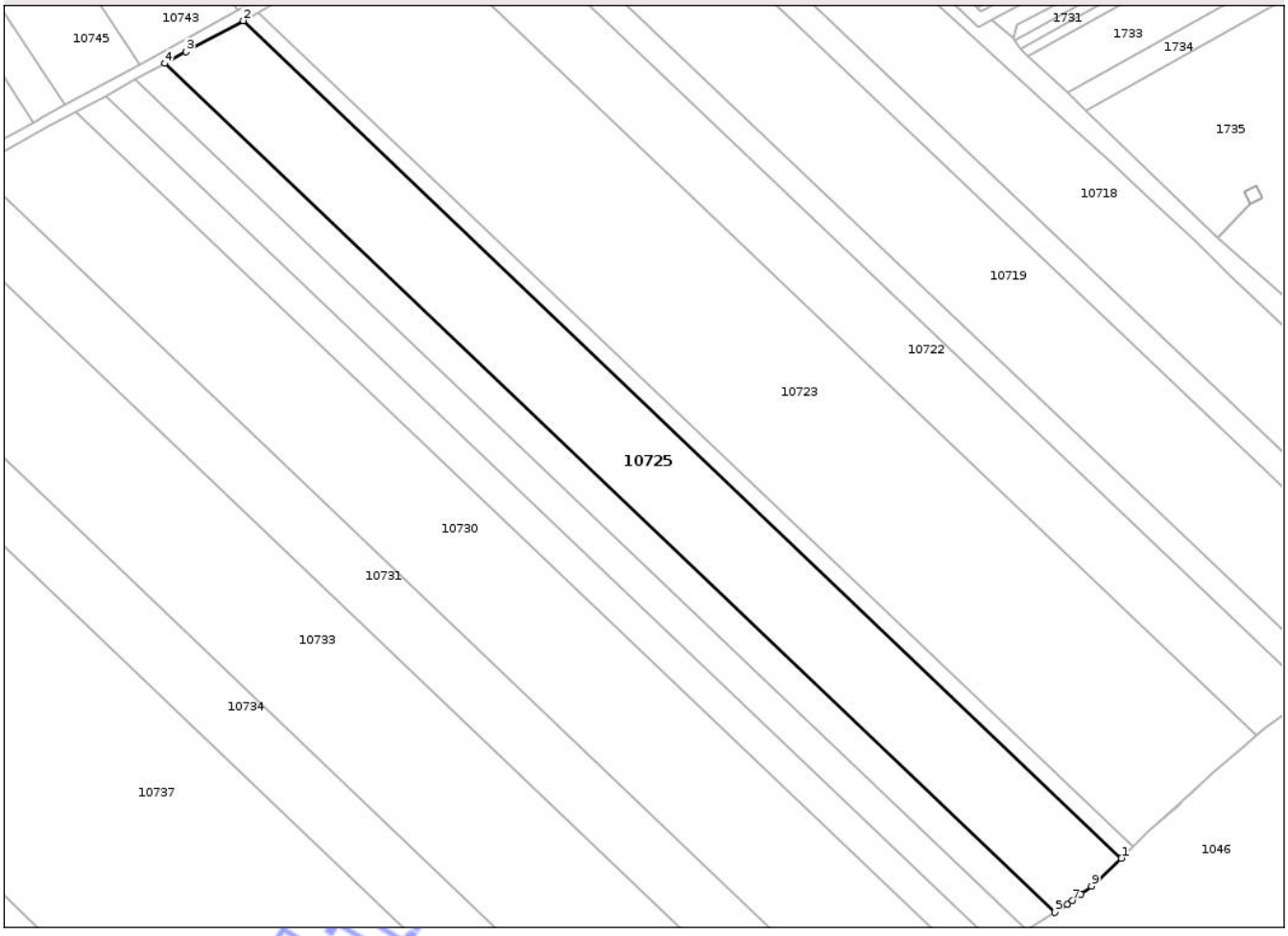

Date referitoare la teren

Crt	Categorie folosinţă	Intra vilan	Suprafaţa (mp)	Tarla	Parcelă	Nr. topo	Observaţii / Referinţe
1	arabil	NU	13.200	107	564/70	-	In CF T-,P-

Lungime Segmente

1) Valorile lungimilor segmentelor sunt obţinute din proiecţie în plan.

Punct început	X / Y	Punct sfârşit	X / Y	Lungime segment (** (m)
1	572.120,538 379.038,614	2	571.807,682 379.336,65	432.093
2	571.807,682 379.336,65	3	571.787,344 379.325,593	23.149
3	571.787,344 379.325,593	4	571.779,712 379.321,444	8.687
4	571.779,712 379.321,444	5	572.096,828 379.019,351	437.976
5	572.096,828 379.019,351	6	572.101,28 379.022,299	5.34

Document care conţine date cu caracter personal, protejat de prevederile Regulamentului (UE) nr. 679/2016 şi Legii 190/2018

Punct început	X / Y	Punct sfârşit	X / Y	Lungime segment (** (m)
6	572.101,28 379.022,299	7	572.103,17 379.023,55	2.267
7	572.103,17 379.023,55	8	572.106,156 379.025,825	3.754
8	572.106,156 379.025,825	9	572.109,909 379.028,683	4.717
9	572.109,909 379.028,683	1	572.120,538 379.038,614	14.546

**** Lungimile segmentelor sunt determinate în planul de proiecţie Stereo 70 şi sunt rotunjite la 1 milimetru.**
***** Distanţa dintre puncte este formată din segmente cumulate ce sunt mai mici decât valoarea 1 milimetru.**

Neutilizabil in circuitul civil

DATE DESPRE IMOBILUL NR. 10726

Oficiul de Cadastru şi Publicitate Imobiliară PRAHOVA
Biroul de Cadastru şi Publicitate Imobiliară Ploieşti

A. Partea I. Descrierea imobilului

TEREN Extravilan

Adresa: Jud. Prahova

Nr. Crt	Nr cadastral Nr. topografic	Suprafaţa* (mp)	Observaţii / Referinţe
A1		5.000	Sector cadastral:87 Teren neimprejmuit;

B. Partea II. Proprietari şi acte

Inscrieri privitoare la dreptul de proprietate şi alte drepturi reale		Referinţe
/		
Act Administrativ nr. 97068, din 26/07/2002 emis de CJSDPAT PRAHOVA;		
B1	Intabulare, drept de PROPRIETATE, dobandit prin Reconstituire, cota actuala 1/1, cota initiala 1/1	A1
	1) **ILIESCU STELIANA** 2) **DUMITRESCU ELENA** 3) **MIREA CONSTANTIN**	

C. Partea III. SARCINI .

Inscrieri privind dezmembramintele dreptului de proprietate, drepturi reale de garanţie şi sarcini	Referinţe
NU SUNT	

Neutilizabil în circuitul civil

Anexa Nr. 1 La Partea I

Teren

Nr cadastral	Suprafaţa (mp)*	Observaţii / Referinţe
	5.000	

* Suprafaţa este determinată in planul de proiecţie Stereo 70.

DETALII LINIARE IMOBIL

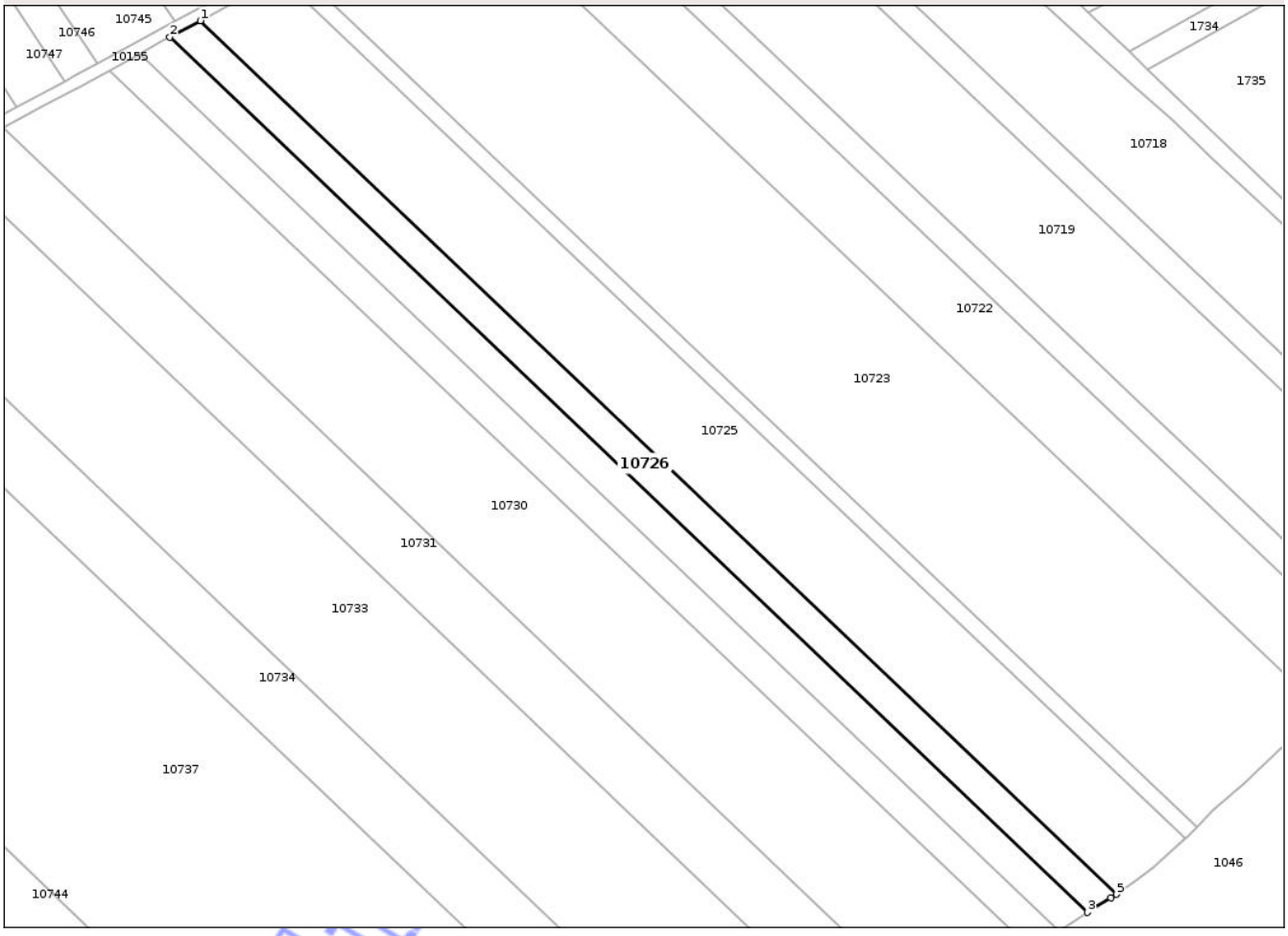

Date referitoare la teren

Crt	Categorie folosinţă	Intra vilan	Suprafaţa (mp)	Tarla	Parcelă	Nr. topo	Observaţii / Referinţe
1	arabil	NU	5.000	107	564/69	-	

Lungime Segmente
1) Valorile lungimilor segmentelor sunt obţinute din proiecţie în plan.

Punct început	X / Y	Punct sfârşit	X / Y	Lungime segment (** (m)
1	571.779,712 379.321,444	2	571.769,174 379.315,741	11.982
2	571.769,174 379.315,741	3	572.086,813 379.013,13	438.712
3	572.086,813 379.013,13	4	572.094,934 379.018,096	9.519
4	572.094,934 379.018,096	5	572.096,828 379.019,351	2.272
5	572.096,828 379.019,351	1	571.779,712 379.321,444	437.976

Document care conţine date cu caracter personal, protejat de prevederile Regulamentului (UE) nr. 679/2016 şi Legii 190/2018

**** Lungimile segmentelor sunt determinate în planul de proiecţie Stereo 70 şi sunt rotunjite la 1 milimetru.**
***** Distanţa dintre puncte este formată din segmente cumulate ce sunt mai mici decât valoarea 1 milimetru.**

Neutilizabil in circuitul civil

DATE DESPRE IMOBILUL NR. 10727

Oficiul de Cadastru şi Publicitate Imobiliară PRAHOVA
Biroul de Cadastru şi Publicitate Imobiliară Ploieşti

A. Partea I. Descrierea imobilului

TEREN Extravilan

Adresa: Jud. Prahova

Nr. Crt	Nr cadastral Nr. topografic	Suprafaţa* (mp)	Observaţii / Referinţe
A1		5.000	Sector cadastral:87 Teren neimprejmuit;

B. Partea II. Proprietari şi acte

Inscrieri privitoare la dreptul de proprietate şi alte drepturi reale		Referinţe
/		
Act Administrativ nr. 97067, din 26/07/2002 emis de CJSDPAT PRAHOVA;		
B1	Intabulare, drept de PROPRIETATE, dobandit prin Reconstituire, cota actuala 1/1, cota initiala 1/1	A1
	1) **PORCILA MIHAIL**	

C. Partea III. SARCINI .

Inscrieri privind dezmembramintele dreptului de proprietate, drepturi reale de garanţie şi sarcini	Referinţe
NU SUNT	

Neutilizabil în circuitul civil

Anexa Nr. 1 La Partea I

Teren

Nr cadastral	Suprafaţa (mp)*	Observaţii / Referinţe
	5.000	

* Suprafaţa este determinată in planul de proiecţie Stereo 70.

DETALII LINIARE IMOBIL

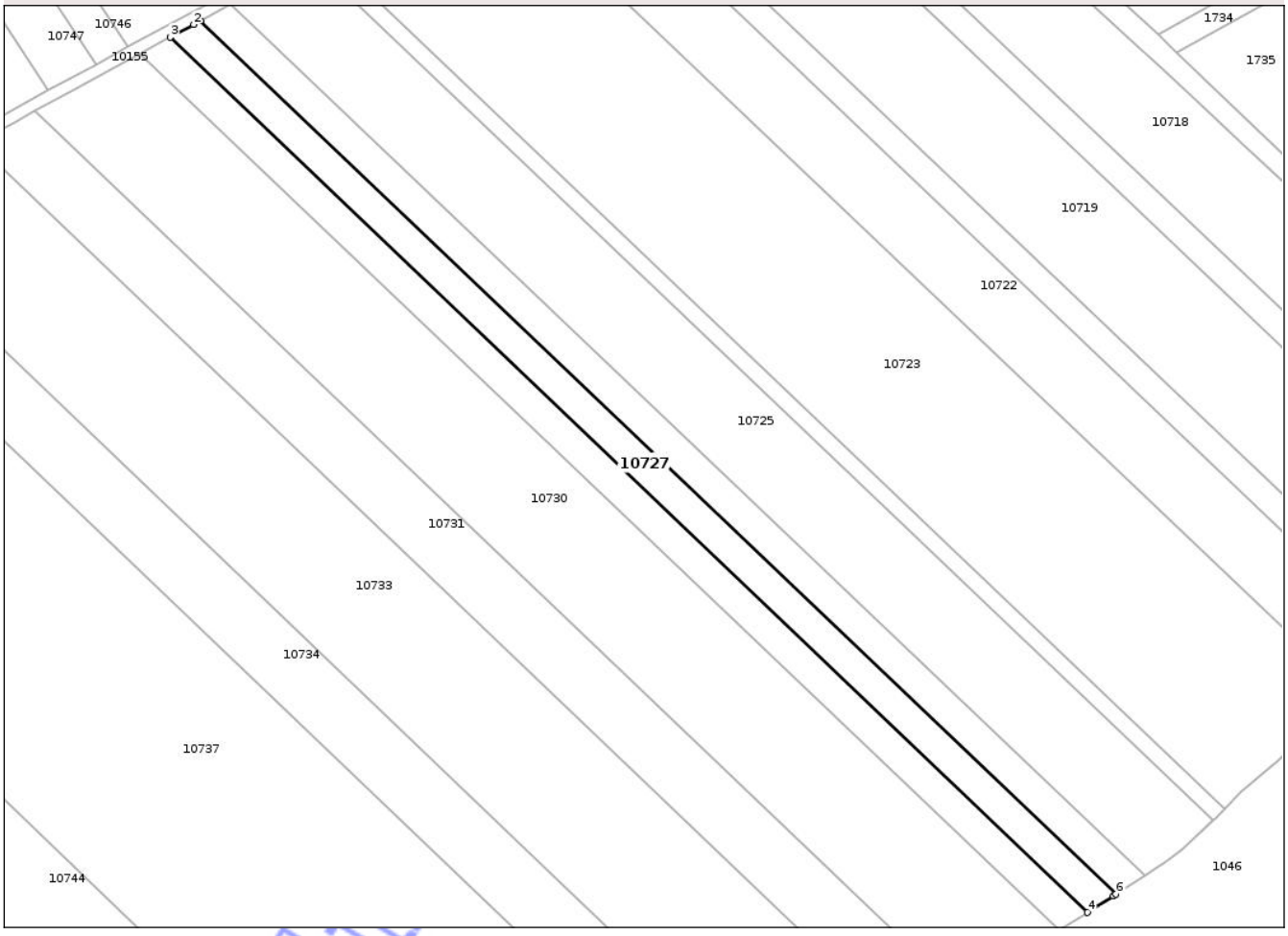

Date referitoare la teren

Crt	Categorie folosinţă	Intra vilan	Suprafaţa (mp)	Tarla	Parcelă	Nr. topo	Observaţii / Referinţe
1	arabil	NU	5.000	107	564/68	-	

Lungime Segmente
1) Valorile lungimilor segmentelor sunt obţinute din proiecţie în plan.

Punct început	X / Y	Punct sfârşit	X / Y	Lungime segment (** (m)
1	571.769,174 379.315,741	2	571.766,851 379.314,398	2.683
2	571.766,851 379.314,398	3	571.758,674 379.310,007	9.281
3	571.758,674 379.310,007	4	572.076,988 379.006,773	439.63
4	572.076,988 379.006,773	5	572.085,842 379.012,536	10.564
5	572.085,842 379.012,536	6	572.086,813 379.013,13	1.138

Document care conţine date cu caracter personal, protejat de prevederile Regulamentului (UE) nr. 679/2016 şi Legii 190/2018

Punct început	X / Y	Punct sfârşit	X / Y	Lungime segment (** (m)
6	572.086,813 379.013,13	1	571.769,174 379.315,741	438.712

** Lungimile segmentelor sunt determinate în planul de proiecţie Stereo 70 şi sunt rotunjite la 1 milimetru.
*** Distanţa dintre puncte este formată din segmente cumulate ce sunt mai mici decât valoarea 1 milimetru.

Neutilizabil in circuitul civil

DATE DESPRE IMOBILUL NR. 10728

Oficiul de Cadastru şi Publicitate Imobiliară PRAHOVA
Biroul de Cadastru şi Publicitate Imobiliară Ploieşti

A. Partea I. Descrierea imobilului

TEREN Extravilan

Adresa: Jud. Prahova

Nr. Crt	Nr cadastral Nr. topografic	Suprafaţa* (mp)	Observaţii / Referinţe
A1		5.000	Sector cadastral:87 Teren neimprejmuit;

B. Partea II. Proprietari şi acte

Inscrieri privitoare la dreptul de proprietate şi alte drepturi reale		Referinţe
/		
Act Administrativ nr. 102197, din 26/07/2002 emis de CJSDPAT PRAHOVA;		
B1	Intabulare, drept de PROPRIETATE, dobandit prin Reconstituire, cota actuala 1/1, cota initiala 1/1	A1
	1) **SUDITU GHE. ION**	

C. Partea III. SARCINI .

Inscrieri privind dezmembramintele dreptului de proprietate, drepturi reale de garanţie şi sarcini	Referinţe
NU SUNT	

Neutilizabil în circuitul civil

Anexa Nr. 1 La Partea I

Teren

Nr cadastral	Suprafaţa (mp)*	Observaţii / Referinţe
	5.000	

* Suprafaţa este determinată in planul de proiecţie Stereo 70.

DETALII LINIARE IMOBIL

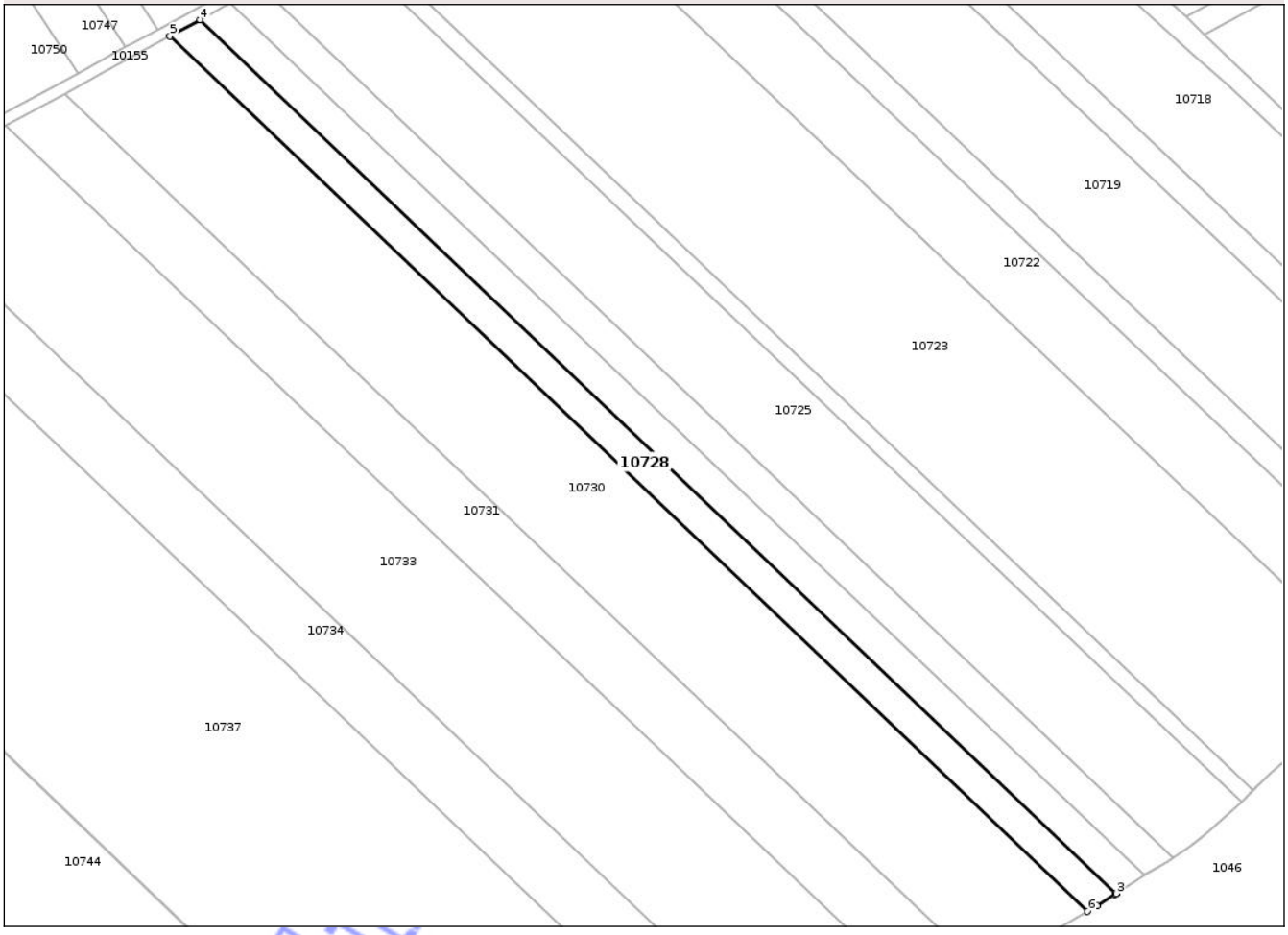

Date referitoare la teren

Crt	Categorie folosinţă	Intra vilan	Suprafaţa (mp)	Tarla	Parcelă	Nr. topo	Observaţii / Referinţe
1	arabil	NU	5.000	107	564/67	-	

Lungime Segmente
1) Valorile lungimilor segmentelor sunt obţinute din proiecţie în plan.

Punct început	X / Y	Punct sfârşit	X / Y	Lungime segment (** (m)
1	572.070,356 379.002,53	2	572.076,642 379.006,548	7.46
2	572.076,642 379.006,548	3	572.076,988 379.006,773	0.413
3	572.076,988 379.006,773	4	571.758,674 379.310,007	439.63
4	571.758,674 379.310,007	5	571.748,186 379.304,305	11.938
5	571.748,186 379.304,305	6	572.067,021 379.000,574	440.35

Document care conţine date cu caracter personal, protejat de prevederile Regulamentului (UE) nr. 679/2016 şi Legii 190/2018

Punct început	X / Y	Punct sfârşit	X / Y	Lungime segment (** (m)
6	572.067,021 379.000,574	1	572.070,356 379.002,53	3.866

** Lungimile segmentelor sunt determinate în planul de proiecţie Stereo 70 şi sunt rotunjite la 1 milimetru.
*** Distanţa dintre puncte este formată din segmente cumulate ce sunt mai mici decât valoarea 1 milimetru.

Neutilizabil in circuitul civil

DATE DESPRE IMOBILUL NR. 10729

Oficiul de Cadastru şi Publicitate Imobiliară PRAHOVA
Biroul de Cadastru şi Publicitate Imobiliară Ploieşti

A. Partea I. Descrierea imobilului

TEREN Extravilan

Adresa: Jud. Prahova

Nr. Crt	Nr cadastral Nr. topografic	Suprafaţa* (mp)	Observaţii / Referinţe
A1		4.973	Sector cadastral:87 Teren neimprejmuit;

B. Partea II. Proprietari şi acte

Inscrieri privitoare la dreptul de proprietate şi alte drepturi reale		Referinţe
/		
Act Administrativ nr. Adeverinta de insusire nr 15/37027, din 22/11/2024 emis de Primaria comunei Aricestii Rahtivani;		
B1	Inscrierea posesiei, drept de PROPRIETATE, dobandit prin Lege, cota actuala 1/1, cota initiala 1/1	A1
	1) **NEIDENTIFICAT NEIDENTIFICAT**, CIF:0000000000000	
Act Normativ nr. Legea 7, din 13/03/1996 emis de PARLAMENTUL ROMANIEI ((art.13 alin. 14);		
B2	Se notează menţiunea proprietar neidentificat, rezerva comisiei locale de fond funciar.	A1

C. Partea III. SARCINI .

Inscrieri privind dezmembramintele dreptului de proprietate, drepturi reale de garanţie şi sarcini	Referinţe
NU SUNT	

Neutilizabil în circuitul civil

Anexa Nr. 1 La Partea I

Teren

Nr cadastral	Suprafaţa (mp)*	Observaţii / Referinţe
	4.973	

* Suprafaţa este determinată in planul de proiecţie Stereo 70.

DETALII LINIARE IMOBIL

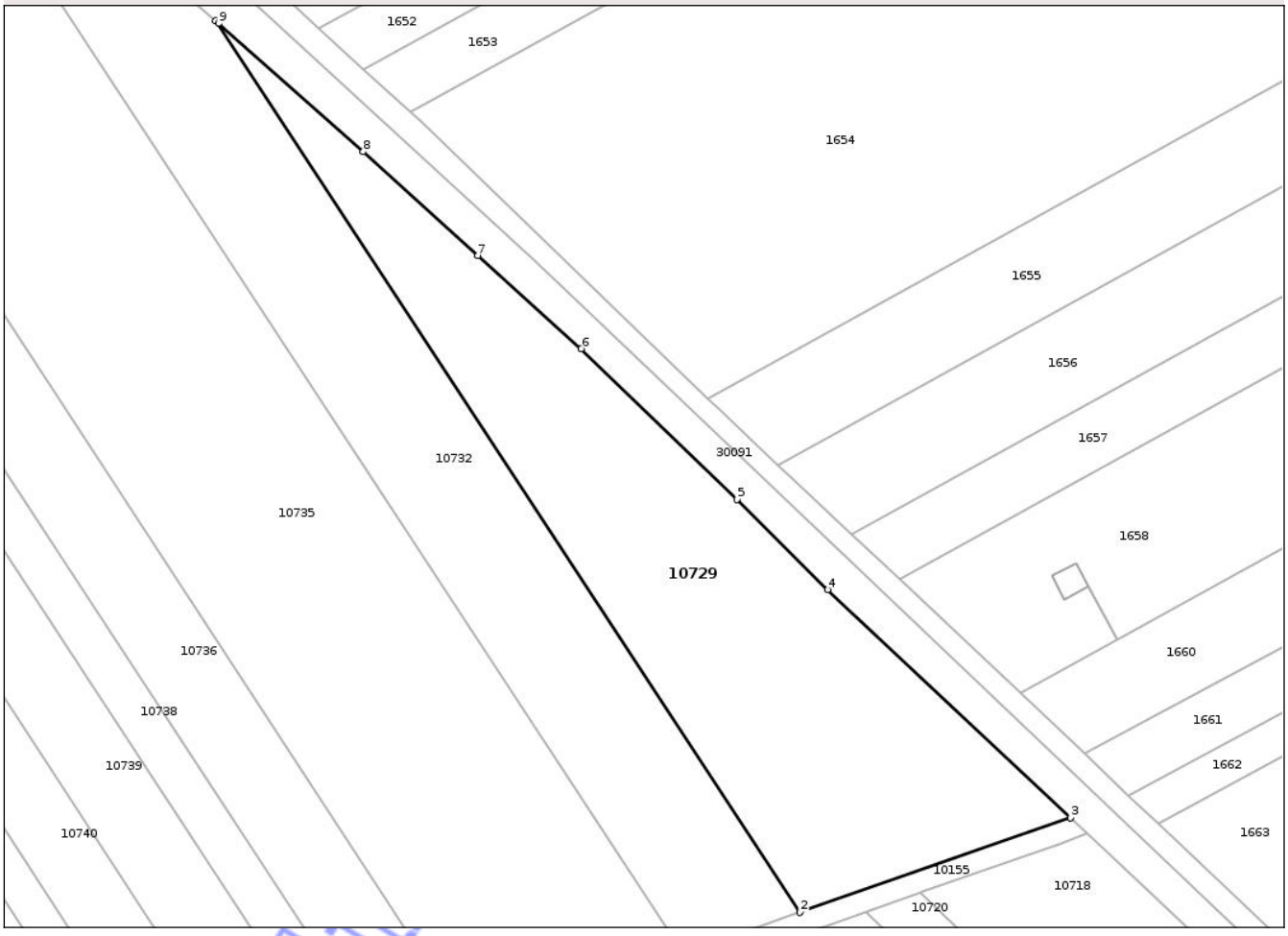

Date referitoare la teren

Crt	Categorie folosinţă	Intra vilan	Suprafaţa (mp)	Tarla	Parcelă	Nr. topo	Observaţii / Referinţe
1	arabil	NU	4.973	107	564	-	

Lungime Segmente
1) Valorile lungimilor segmentelor sunt obţinute din proiecţie în plan.

Punct început	X / Y	Punct sfârşit	X / Y	Lungime segment (** (m)
1	571.817,492 379.562,646	2	571.922,95 379.401,98	192.185
2	571.922,95 379.401,98	3	571.971,742 379.419,046	51.69
3	571.971,742 379.419,046	4	571.927,907 379.460,104	60.061
4	571.927,907 379.460,104	5	571.911,612 379.476,394	23.041
5	571.911,612 379.476,394	6	571.883,475 379.503,545	39.101

Document care conţine date cu caracter personal, protejat de prevederile Regulamentului (UE) nr. 679/2016 şi Legii 190/2018

Punct început	X / Y	Punct sfârşit	X / Y	Lungime segment (** (m)
6	571.883,475 379.503,545	7	571.864,761 379.520,335	25.142
7	571.864,761 379.520,335	8	571.844,128 379.539,043	27.852
8	571.844,128 379.539,043	9	571.818,026 379.562,173	34.876
9	571.818,026 379.562,173	1	571.817,492 379.562,646	0.713

** Lungimile segmentelor sunt determinate în planul de proiecţie Stereo 70 şi sunt rotunjite la 1 milimetru.
*** Distanţa dintre puncte este formată din segmente cumulate ce sunt mai mici decât valoarea 1 milimetru.

Neutilizabil in circuitul civil

DATE DESPRE IMOBILUL NR. 10730

Oficiul de Cadastru şi Publicitate Imobiliară PRAHOVA
Biroul de Cadastru şi Publicitate Imobiliară Ploieşti

A. Partea I. Descrierea imobilului

TEREN Extravilan

Adresa: Jud. Prahova

Nr. Crt	Nr cadastral Nr. topografic	Suprafaţa* (mp)	Observaţii / Referinţe
A1		17.500	Sector cadastral:87 Teren neimprejmuit;

B. Partea II. Proprietari şi acte

Inscrieri privitoare la dreptul de proprietate şi alte drepturi reale		Referinţe
/		
Act Administrativ nr. 102196, din 26/07/2002 emis de CJSDPAT PRAHOVA;		
B1	Intabulare, drept de PROPRIETATE, dobandit prin Reconstituire, cota actuala 1/1, cota initiala 1/1	A1
	1) **NAE EMILIA** 2) **NAE ION** 3) **SUDITU VALERIA**	

C. Partea III. SARCINI .

Inscrieri privind dezmembramintele dreptului de proprietate, drepturi reale de garanţie şi sarcini	Referinţe
NU SUNT	

Neutilizabil în circuitul civil

Anexa Nr. 1 La Partea I

Teren

Nr cadastral	Suprafaţa (mp)*	Observaţii / Referinţe
	17.500	

* Suprafaţa este determinată in planul de proiecţie Stereo 70.

DETALII LINIARE IMOBIL

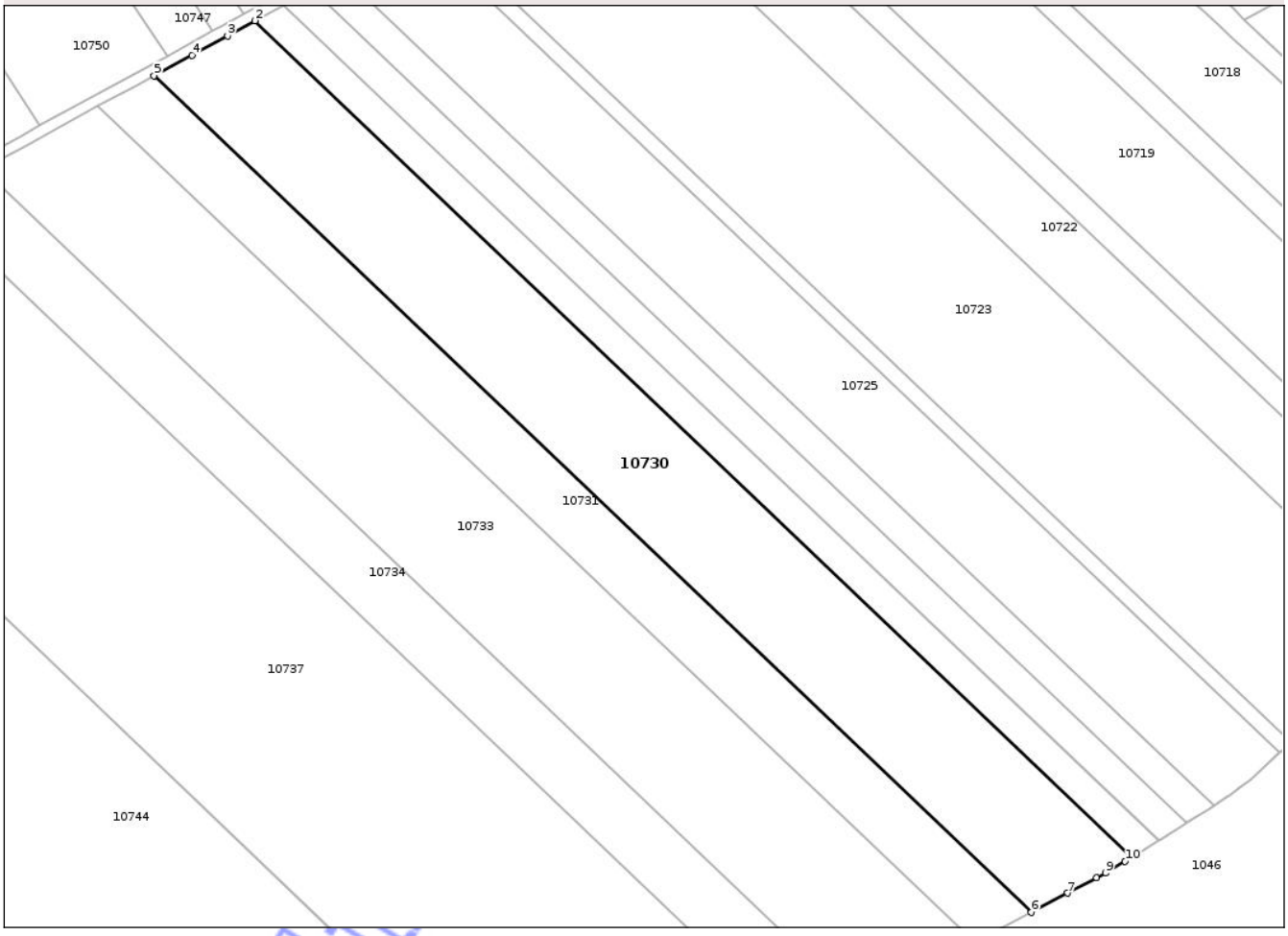

Date referitoare la teren

Crt	Categorie folosinţă	Intra vilan	Suprafaţa (mp)	Tarla	Parcelă	Nr. topo	Observaţii / Referinţe
1	arabil	NU	17.500	107	564/66	-	

Lungime Segmente
1) Valorile lungimilor segmentelor sunt obţinute din proiecţie în plan.

Punct început	X / Y	Punct sfârşit	X / Y	Lungime segment (** (m)
1	572.067,021 379.000,574	2	571.748,186 379.304,305	440.35
2	571.748,186 379.304,305	3	571.738,199 379.298,876	11.367
3	571.738,199 379.298,876	4	571.725,244 379.291,833	14.746
4	571.725,244 379.291,833	5	571.711,52 379.284,372	15.621
5	571.711,52 379.284,372	6	572.030,375 378.980,622	440.378

Document care conţine date cu caracter personal, protejat de prevederile Regulamentului (UE) nr. 679/2016 şi Legii 190/2018

Punct început	X / Y	Punct sfârşit	X / Y	Lungime segment (** (m)
6	572.030,375 378.980,622	7	572.043,597 378.987,623	14.961
7	572.043,597 378.987,623	8	572.054,141 378.993,205	11.93
8	572.054,141 378.993,205	9	572.057,413 378.994,937	3.702
9	572.057,413 378.994,937	10	572.064,496 378.999,093	8.212
10	572.064,496 378.999,093	1	572.067,021 379.000,574	2.927

**** Lungimile segmentelor sunt determinate în planul de proiecţie Stereo 70 şi sunt rotunjite la 1 milimetru.**
***** Distanţa dintre puncte este formată din segmente cumulate ce sunt mai mici decât valoarea 1 milimetru.**

Neutilizabil in circuitul civil

DATE DESPRE IMOBILUL NR. 10731

Oficiul de Cadastru şi Publicitate Imobiliară PRAHOVA
Biroul de Cadastru şi Publicitate Imobiliară Ploieşti

A. Partea I. Descrierea imobilului

TEREN Extravilan

Adresa: Jud. Prahova

Nr. Crt	Nr cadastral Nr. topografic	Suprafaţa* (mp)	Observaţii / Referinţe
A1		9.700	Sector cadastral:87 Teren neimprejmuit;

B. Partea II. Proprietari şi acte

Inscrieri privitoare la dreptul de proprietate şi alte drepturi reale		Referinţe
/		
Act Administrativ nr. 102195, din 26/07/2002 emis de CJSDPAT PRAHOVA;		
B1	Intabulare, drept de PROPRIETATE, dobandit prin Reconstituire, cota actuala 1/1, cota initiala 1/1	A1
	1) **PARASCHIV PETRE** 2) **PARASCHIV FILOFTEIA** 3) **PARASCHIV TRAIAN** 4) **PARASCHIV NICOLAE** 5) **PĂARASCHIV DANIELA**	

C. Partea III. SARCINI .

Inscrieri privind dezmembramintele dreptului de proprietate, drepturi reale de garanţie şi sarcini	Referinţe
NU SUNT	

Neutilizabil în circuitul civil

Anexa Nr. 1 La Partea I

Teren

Nr cadastral	Suprafaţa (mp)*	Observaţii / Referinţe
	9.700	

* Suprafaţa este determinată in planul de proiecţie Stereo 70.

DETALII LINIARE IMOBIL

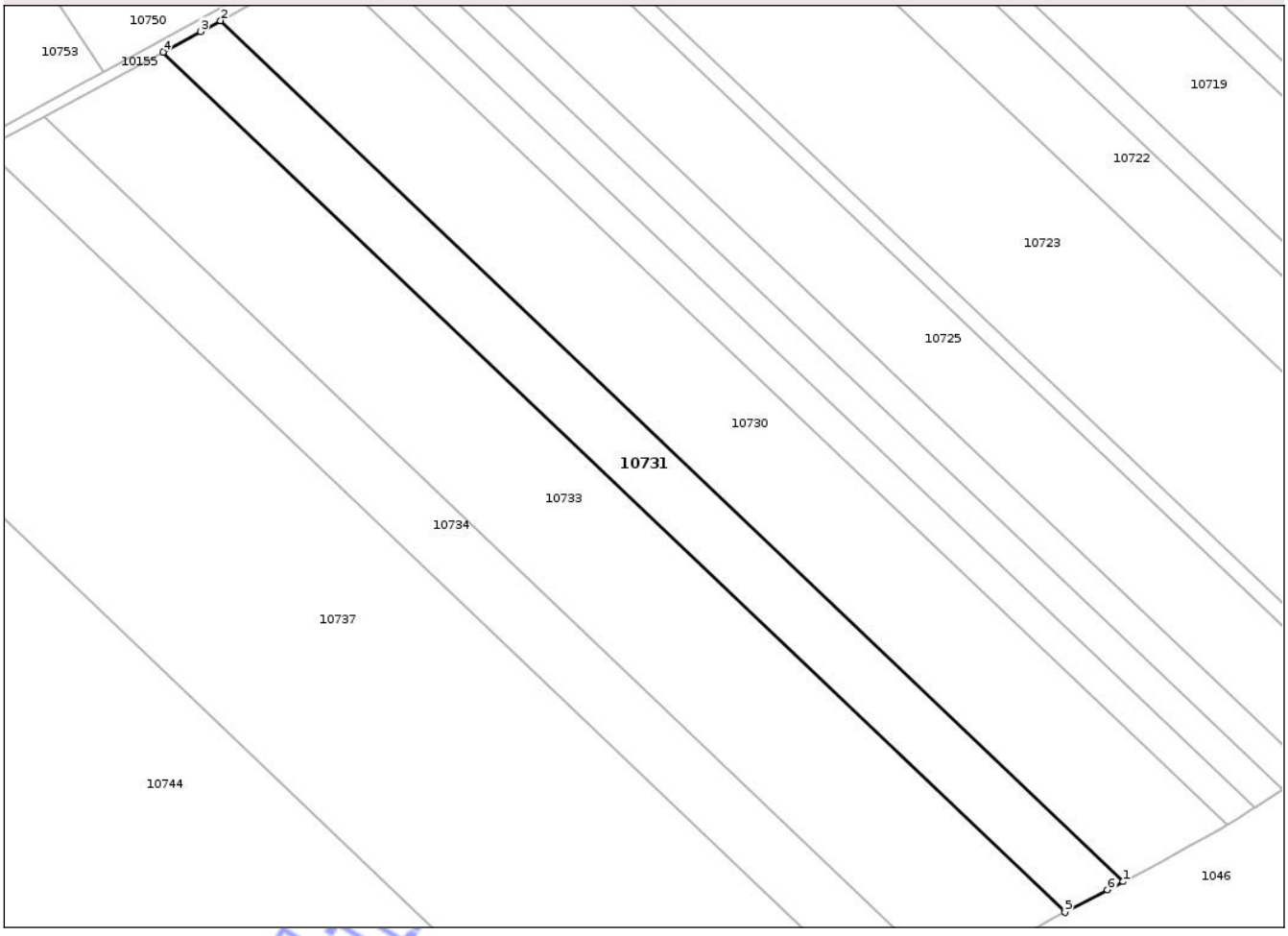

Date referitoare la teren

Crt	Categorie folosinţă	Intra vilan	Suprafaţa (mp)	Tarla	Parcelă	Nr. topo	Observaţii / Referinţe
1	arabil	NU	9.700	107	564/65	-	

Lungime Segmente
1) Valorile lungimilor segmentelor sunt obţinute din proiecţie în plan.

Punct început	X / Y	Punct sfârşit	X / Y	Lungime segment (** (m)
1	572.030,375 378.980,622	2	571.711,52 379.284,372	440.378
2	571.711,52 379.284,372	3	571.704,462 379.280,535	8.034
3	571.704,462 379.280,535	4	571.691,182 379.273,315	15.116
4	571.691,182 379.273,315	5	572.009,826 378.969,766	440.086
5	572.009,826 378.969,766	6	572.024,895 378.977,721	17.04

Document care conţine date cu caracter personal, protejat de prevederile Regulamentului (UE) nr. 679/2016 şi Legii 190/2018

Punct început	X / Y	Punct sfârşit	X / Y	Lungime segment (** (m)
6	572.024,895 378.977,721	1	572.030,375 378.980,622	6.201

** Lungimile segmentelor sunt determinate în planul de proiecţie Stereo 70 şi sunt rotunjite la 1 milimetru.
*** Distanţa dintre puncte este formată din segmente cumulate ce sunt mai mici decât valoarea 1 milimetru.

Neutilizabil in circuitul civil

DATE DESPRE IMOBILUL NR. 10732

Oficiul de Cadastru şi Publicitate Imobiliară PRAHOVA
Biroul de Cadastru şi Publicitate Imobiliară Ploieşti

A. Partea I. Descrierea imobilului

Nr. CF vechi:3496
Nr. cadastral vechi:10599

TEREN Extravilan

Adresa: Jud. Prahova

Nr. Crt	Nr cadastral Nr. topografic	Suprafaţa* (mp)	Observaţii / Referinţe
A1	20892	Din acte: 5.000 Masurata: 5.016	Sector cadastral:87 Teren neimprejmuit;

B. Partea II. Proprietari şi acte

Inscrieri privitoare la dreptul de proprietate şi alte drepturi reale		Referinţe
65445 / 28/08/2014		
Act Administrativ nr. 4919, din 28/08/2014 emis de OCPI PH;		
B3	se noteaza faptul ca imobilul se afla sub incidenta art.3 alin(1) din Legea 17/2014	A1
108499 / 02/10/2019		
Act Notarial nr. 2554, din 01/10/2019 emis de NP Dobre Stelorian Daniel;		
B8	Intabulare, drept de PROPRIETATEcumparare, dobandit prin Conventie, cota actuala 1/1, cota initiala 1/1	A1
	1) **SC KOSAL - AGROSERV SRL**, CIF:21359768	

C. Partea III. SARCINI .

Inscrieri privind dezmembramintele dreptului de proprietate, drepturi reale de garanţie şi sarcini	Referinţe
NU SUNT	

Neutilizabil în circuitul civil

Anexa Nr. 1 La Partea I

Teren

Nr cadastral	Suprafaţa (mp)*	Observaţii / Referinţe
20892	Din acte: 5.000 Masurata: 5.016	

* Suprafaţa este determinată in planul de proiecţie Stereo 70.

DETALII LINIARE IMOBIL

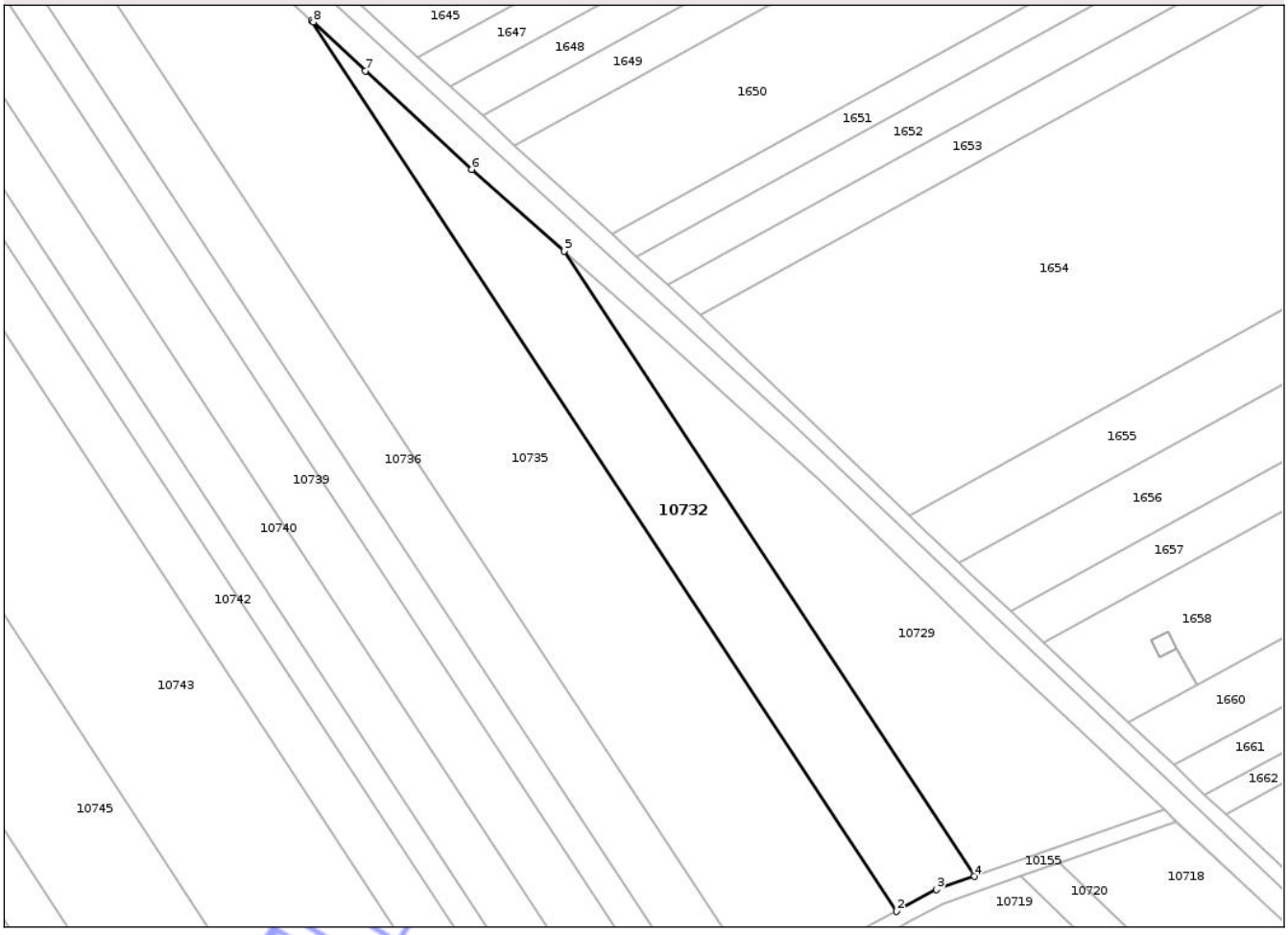

Date referitoare la teren

Crt	Categorie folosinţă	Intra vilan	Suprafaţa (mp)	Tarla	Parcelă	Nr. topo	Observaţii / Referinţe
1	arabil	NU	5.016	107	564/53	-	

Lungime Segmente

1) Valorile lungimilor segmentelor sunt obţinute din proiecţie în plan.

Punct început	X / Y	Punct sfârşit	X / Y	Lungime segment (** (m)
1	571.752,715 379.621,857	2	571.902,94 379.392,988	273.767
2	571.902,94 379.392,988	3	571.913,23 379.398,58	11.711
3	571.913,23 379.398,58	4	571.922,95 379.401,98	10.297
4	571.922,95 379.401,98	5	571.817,492 379.562,646	192.185
5	571.817,492 379.562,646	6	571.793,818 379.583,626	31.633

Document care conţine date cu caracter personal, protejat de prevederile Regulamentului (UE) nr. 679/2016 şi Legii 190/2018

Punct început	X / Y	Punct sfârşit	X / Y	Lungime segment (** (m)
6	571.793,818 379.583,626	7	571.766,538 379.609,005	37.26
7	571.766,538 379.609,005	8	571.753,118 379.621,482	18.324
8	571.753,118 379.621,482	1	571.752,715 379.621,857	0.55

**** Lungimile segmentelor sunt determinate în planul de proiecţie Stereo 70 şi sunt rotunjite la 1 milimetru.**
***** Distanţa dintre puncte este formată din segmente cumulate ce sunt mai mici decât valoarea 1 milimetru.**

Neutilizabil in circuitul civil

DATE DESPRE IMOBILUL NR. 10733

Oficiul de Cadastru şi Publicitate Imobiliară PRAHOVA
Biroul de Cadastru şi Publicitate Imobiliară Ploieşti

A. Partea I. Descrierea imobilului

TEREN Extravilan

Adresa: Jud. Prahova

Nr. Crt	Nr cadastral Nr. topografic	Suprafaţa* (mp)	Observaţii / Referinţe
A1		20.000	Sector cadastral:87 Teren neimprejmuit;

B. Partea II. Proprietari şi acte

Inscrieri privitoare la dreptul de proprietate şi alte drepturi reale		Referinţe
/		
Act Administrativ nr. 102194, din 26/07/2002 emis de CJSDPAT PRAHOVA;		
B1	Intabulare, drept de PROPRIETATE, dobandit prin Reconstituire, cota actuala 1/1, cota initiala 1/1	A1
	1) **PARASCHIV GHEORGHE** 2) **PARASCHIV VIORICA** 3) **CRĂCIUN ILEANA**	

C. Partea III. SARCINI .

Inscrieri privind dezmembramintele dreptului de proprietate, drepturi reale de garanţie şi sarcini	Referinţe
NU SUNT	

Neutilizabil în circuitul civil

Anexa Nr. 1 La Partea I

Teren

Nr cadastral	Suprafaţa (mp)*	Observaţii / Referinţe
	20.000	

* Suprafaţa este determinată in planul de proiecţie Stereo 70.

DETALII LINIARE IMOBIL

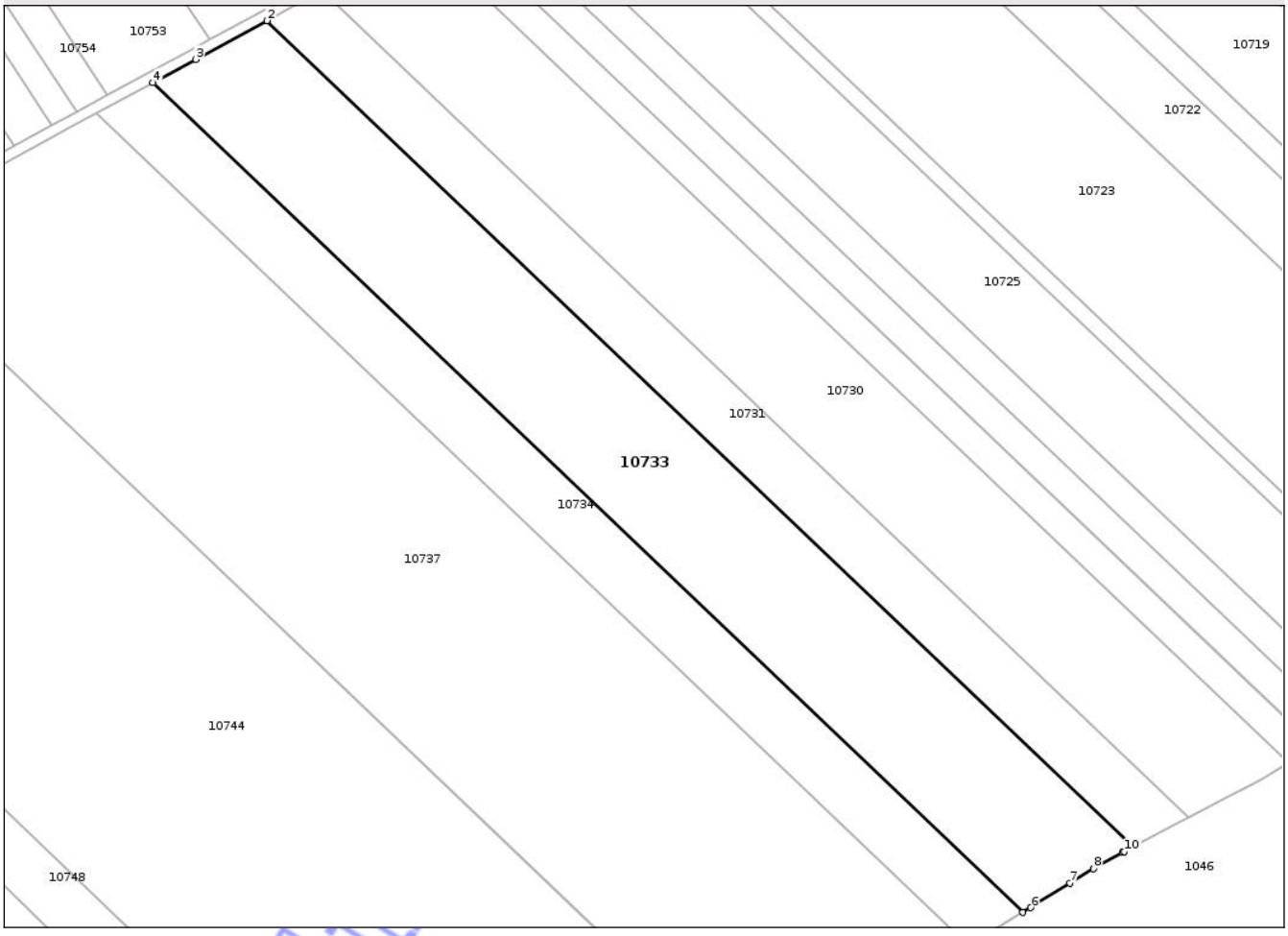

Date referitoare la teren

Crt	Categorie folosinţă	Intra vilan	Suprafaţa (mp)	Tarla	Parcelă	Nr. topo	Observaţii / Referinţe
1	arabil	NU	20.000	107	564/64	-	

Lungime Segmente
1) Valorile lungimilor segmentelor sunt obţinute din proiecţie în plan.

Punct început	X / Y	Punct sfârşit	X / Y	Lungime segment (** (m)
1	572.009,826 378.969,766	2	571.691,182 379.273,315	440.086
2	571.691,182 379.273,315	3	571.664,959 379.259,059	29.848
3	571.664,959 379.259,059	4	571.649,297 379.250,54	17.829
4	571.649,297 379.250,54	5	571.969,275 378.945,719	441.93
5	571.969,275 378.945,719	6	571.972,161 378.947,459	3.37

Document care conţine date cu caracter personal, protejat de prevederile Regulamentului (UE) nr. 679/2016 şi Legii 190/2018

Punct început	X / Y	Punct sfârşit	X / Y	Lungime segment (** (m)
6	571.972,161 378.947,459	7	571.986,673 378.956,459	17.076
7	571.986,673 378.956,459	8	571.995,266 378.961,788	10.111
8	571.995,266 378.961,788	9	572.005,855 378.967,669	12.113
9	572.005,855 378.967,669	10	572.006,657 378.968,092	0.907
10	572.006,657 378.968,092	1	572.009,826 378.969,766	3.584

**** Lungimile segmentelor sunt determinate în planul de proiecţie Stereo 70 şi sunt rotunjite la 1 milimetru.**
***** Distanţa dintre puncte este formată din segmente cumulate ce sunt mai mici decât valoarea 1 milimetru.**

Neutilizabil in circuitul civil

DATE DESPRE IMOBILUL NR. 10734

Oficiul de Cadastru şi Publicitate Imobiliară PRAHOVA
Biroul de Cadastru şi Publicitate Imobiliară Ploieşti

A. Partea I. Descrierea imobilului

Nr. CF vechi:3956
Nr. cadastral vechi:10819

TEREN Extravilan
Adresa: Jud. Prahova

Nr. Crt	Nr cadastral Nr. topografic	Suprafaţa* (mp)	Observaţii / Referinţe
A1	21146	10.000	Sector cadastral:87 Teren neimprejmuit;

B. Partea II. Proprietari şi acte

Inscrieri privitoare la dreptul de proprietate şi alte drepturi reale		Referinţe
65529 / 28/08/2014		
Act Administrativ nr. 4919, din 28/08/2014 emis de OCPI Prahova;		
B3	se noteaza faptul ca imobilul se afla sub incidenta art.3 (alin1) din Legea nr.17/2014	A1
4587 / 20/01/2020		
Act Notarial nr. 82, din 17/01/2020 emis de NP Dobre Stelorian Daniel;		
B4	Intabulare, drept de PROPRIETATEcumparare, dobandit prin Conventie, cota actuala 1/1, cota initiala 1/1	A1
	1) **SC KOSAL - AGROSERV SRL**, CIF:21359768	

C. Partea III. SARCINI

Inscrieri privind dezmembramintele dreptului de proprietate, drepturi reale de garanţie şi sarcini		Referinţe
9297 / 11/02/2013		
Act Notarial nr. 227, din 04/02/2013 emis de NP NASTASE ANA-MARIA;		
C2	se radiaza ipoteca de sub C1 inregistrata cu nr. 2269/2012	A1
150274 / 17/12/2019		
Act Administrativ nr. 6280979, din 16/12/2019 emis de DGRFP-BUCURESTI-AJFP ILFOV-SERVICIUL COLECTARE SI (EXECUTARE SILITA PERSOANE FIZICE);		
C6	se radiaza notarea somatiilor inscrise sub C3 si C4 prin incheierile nr. 75283/2013 si nr.75286/2013	A1
152741 / 31/12/2019		
Act Administrativ nr. 105485, din 20/12/2019 emis de ANAF-DGRFP PLOIESTI-AJFP PRAHOVA -SERVICIUL (FISCAL ORASENESC BOLDESTI SCAENI. act administrativ nr 105486 din 20.12.2019, emis de ANAF-DGRFP PLOIESTI-AJFP PRAHOVA -SERVICIUL FISCAL ORASENESC BOLDESTI SCAENI);		
C7	se radiaza ipoteca legala de sub C5 inscrisa prin incheierea nr. 20607/2015	A1

Neautorizat în circuitul civil

Anexa Nr. 1 La Partea I

Teren

Nr cadastral	Suprafaţa (mp)*	Observaţii / Referinţe
21146	10.000	

* Suprafaţa este determinată in planul de proiecţie Stereo 70.

DETALII LINIARE IMOBIL

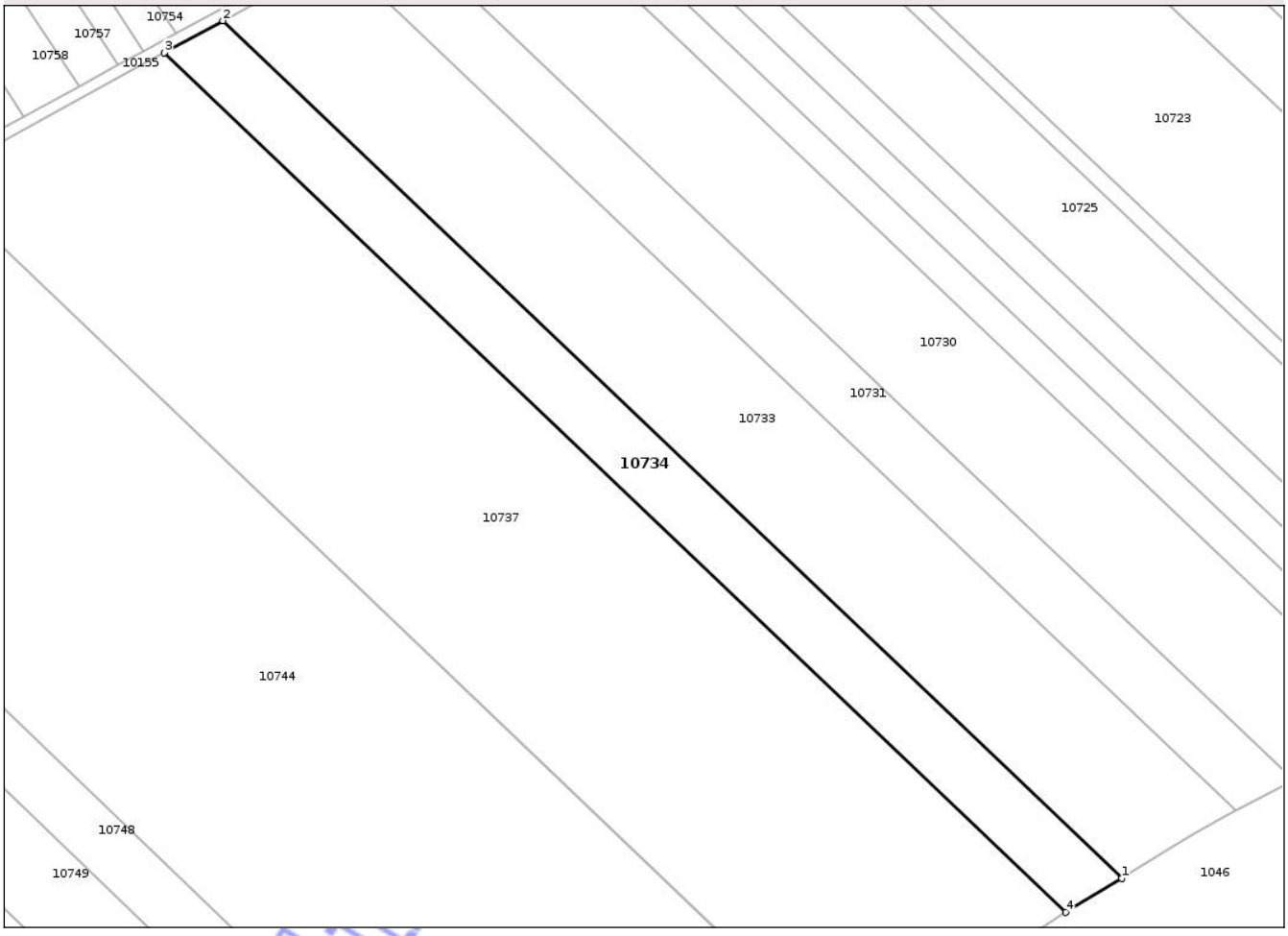

Date referitoare la teren

Crt	Categorie folosinţă	Intra vilan	Suprafaţa (mp)	Tarla	Parcelă	Nr. topo	Observaţii / Referinţe
1	arabil	NU	10.000	107	564/63	-	

Lungime Segmente

1) Valorile lungimilor segmentelor sunt obţinute din proiecţie în plan.

Punct început	X / Y	Punct sfârşit	X / Y	Lungime segment (** (m)
1	571.969,275 378.945,719	2	571.649,297 379.250,54	441.93
2	571.649,297 379.250,54	3	571.628,44 379.239,196	23.742
3	571.628,44 379.239,196	4	571.949,21 378.933,621	443.023
4	571.949,21 378.933,621	1	571.969,275 378.945,719	23.43

**** Lungimile segmentelor sunt determinate în planul de proiecţie Stereo 70 şi sunt rotunjite la 1 milimetru.**

Document care conţine date cu caracter personal, protejat de prevederile Regulamentului (UE) nr. 679/2016 şi Legii 190/2018

***** Distanţa dintre puncte este formată din segmente cumulate ce sunt mai mici decât valoarea 1 milimetru.**

Neutilizabil in circuitul civil

DATE DESPRE IMOBILUL NR. 10735

Oficiul de Cadastru şi Publicitate Imobiliară PRAHOVA
Biroul de Cadastru şi Publicitate Imobiliară Ploieşti

A. Partea I. Descrierea imobilului

Nr. CF vechi:3498
Nr. cadastral vechi:10604

TEREN Extravilan

Adresa: Jud. Prahova

Nr. Crt	Nr cadastral Nr. topografic	Suprafaţa* (mp)	Observaţii / Referinţe
A1	20895	Din acte: 13.500 Masurata: 13.513	Sector cadastral:87 Teren neimprejmuit;

B. Partea II. Proprietari şi acte

Inscrieri privitoare la dreptul de proprietate şi alte drepturi reale		Referinţe
65439 / 28/08/2014		
Act Administrativ nr. 4919, din 28/08/2014 emis de OCPI PH;		
B6	se noteaza faptul ca imobilul se afla sub incidenta art.3 alin(1) din Legea 17/2014	A1
108519 / 02/10/2019		
Act Notarial nr. 2554, din 01/10/2019 emis de NP Dobre Stelorian Daniel;		
B11	Intabulare, drept de PROPRIETATEcumparare, dobandit prin Conventie, cota actuala 1/1, cota initiala 1/1	A1
	1) **SC KOSAL - AGROSERV SRL**, CIF:21359768	

C. Partea III. SARCINI .

Inscrieri privind dezmembramintele dreptului de proprietate, drepturi reale de garanţie şi sarcini	Referinţe
NU SUNT	

Neutilizabil în circuitul civil

Anexa Nr. 1 La Partea I

Teren

Nr cadastral	Suprafaţa (mp)*	Observaţii / Referinţe
20895	Din acte: 13.500 Masurata: 13.513	

* Suprafaţa este determinată in planul de proiecţie Stereo 70.

DETALII LINIARE IMOBIL

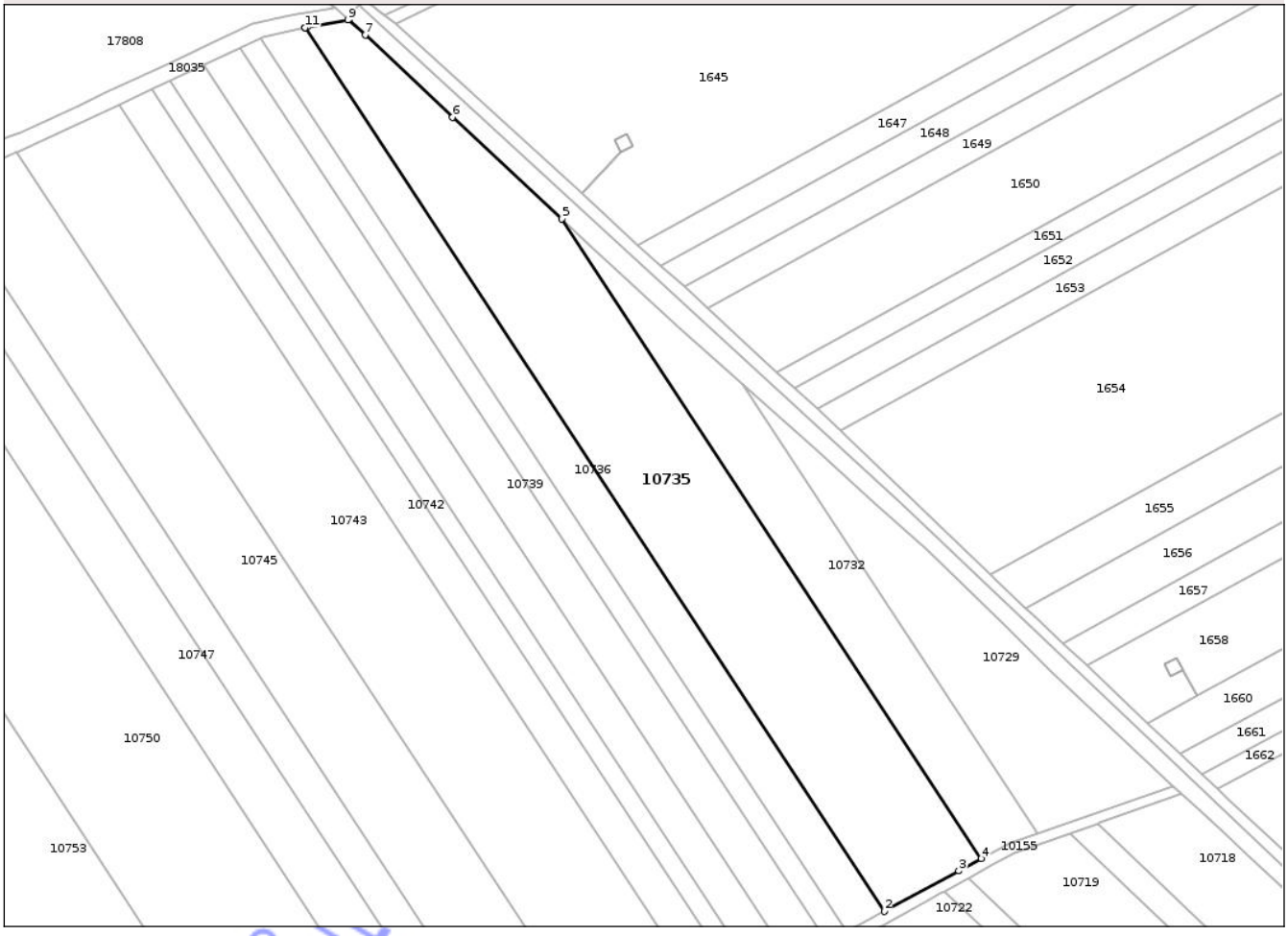

Date referitoare la teren

Crt	Categorie folosinţă	Intra vilan	Suprafaţa (mp)	Tarla	Parcelă	Nr. topo	Observaţii / Referinţe
1	arabil	NU	13.513	107	564/52	-	

Lungime Segmente
1) Valorile lungimilor segmentelor sunt obţinute din proiecţie în plan.

Punct început	X / Y	Punct sfârşit	X / Y	Lungime segment (** (m)
1	571.660,701 379.690,211	2	571.868,191 379.374,098	378.126
2	571.868,191 379.374,098	3	571.894,92 379.388,63	30.424
3	571.894,92 379.388,63	4	571.902,94 379.392,988	9.128
4	571.902,94 379.392,988	5	571.752,715 379.621,857	273.767

Document care conţine date cu caracter personal, protejat de prevederile Regulamentului (UE) nr. 679/2016 şi Legii 190/2018

Punct început	X / Y	Punct sfârşit	X / Y	Lungime segment (** (m)
5	571.752,715 379.621,857	6	571.713,576 379.658,243	53.44
6	571.713,576 379.658,243	7	571.682,289 379.687,705	42.975
7	571.682,289 379.687,705	8	571.676,465 379.693,085	7.929
8	571.676,465 379.693,085	9	571.676,047 379.692,967	0.434
9	571.676,047 379.692,967	10	571.661,369 379.690,36	14.908
10	571.661,369 379.690,36	11	571.660,8 379.690,233	0.583
11	571.660,8 379.690,233	1	571.660,701 379.690,211	0.101

**** Lungimile segmentelor sunt determinate în planul de proiecţie Stereo 70 şi sunt rotunjite la 1 milimetru.**
***** Distanţa dintre puncte este formată din segmente cumulate ce sunt mai mici decât valoarea 1 milimetru.**

Neutilizabil in circuitul civil

DATE DESPRE IMOBILUL NR. 10736

Oficiul de Cadastru şi Publicitate Imobiliară PRAHOVA
Biroul de Cadastru şi Publicitate Imobiliară Ploieşti

A. Partea I. Descrierea imobilului

TEREN Extravilan

Adresa: Jud. Prahova

Nr. Crt	Nr cadastral Nr. topografic	Suprafaţa* (mp)	Observaţii / Referinţe
A1		5.800	Sector cadastral:87 Teren neimprejmuit;

B. Partea II. Proprietari şi acte

Inscrieri privitoare la dreptul de proprietate şi alte drepturi reale		Referinţe
/		
Act Notarial nr. 259, din 14/11/1996 emis de BNP FRANCU MATEI;		
B1	Intabulare, drept de PROPRIETATE, dobandit prin Succesiune, cota actuala 1/1, cota initiala 1/1	A1
	1) **MIRCEA DUMITRU** DEFUNCT:Da	

C. Partea III. SARCINI .

Inscrieri privind dezmembramintele dreptului de proprietate, drepturi reale de garanţie şi sarcini	Referinţe
NU SUNT	

Neutilizabil în circuitul civil

Anexa Nr. 1 La Partea I

Teren

Nr cadastral	Suprafaţa (mp)*	Observaţii / Referinţe
	5.800	

* Suprafaţa este determinată in planul de proiecţie Stereo 70.

DETALII LINIARE IMOBIL

Date referitoare la teren

Crt	Categorie folosinţă	Intra vilan	Suprafaţa (mp)	Tarla	Parcelă	Nr. topo	Observaţii / Referinţe
1	arabil	NU	5.800	107	564/51	-	In act P564/48

Lungime Segmente

1) Valorile lungimilor segmentelor sunt obţinute din proiecţie în plan.

Punct început	X / Y	Punct sfârşit	X / Y	Lungime segment (** (m)
1	571.644,889 379.686,514	2	571.854,748 379.366,791	382.444
2	571.854,748 379.366,791	3	571.860,175 379.369,74	6.176
3	571.860,175 379.369,74	4	571.868,191 379.374,098	9.124
4	571.868,191 379.374,098	5	571.660,701 379.690,211	378.126
5	571.660,701 379.690,211	6	571.645,65 379.686,87	15.417

Document care conţine date cu caracter personal, protejat de prevederile Regulamentului (UE) nr. 679/2016 şi Legii 190/2018

Punct început	X / Y	Punct sfârşit	X / Y	Lungime segment (** (m)
6	571.645,65 379.686,87	7	571.644,974 379.686,554	0.746
7	571.644,974 379.686,554	1	571.644,889 379.686,514	0.094

**** Lungimile segmentelor sunt determinate în planul de proiecţie Stereo 70 şi sunt rotunjite la 1 milimetru.**
***** Distanţa dintre puncte este formată din segmente cumulate ce sunt mai mici decât valoarea 1 milimetru.**

Neutilizabil in circuitul civil

DATE DESPRE IMOBILUL NR. 10737

Oficiul de Cadastru şi Publicitate Imobiliară PRAHOVA
Biroul de Cadastru şi Publicitate Imobiliară Ploieşti

A. Partea I. Descrierea imobilului

TEREN Extravilan

Adresa: Jud. Prahova

Nr. Crt	Nr cadastral Nr. topografic	Suprafaţa* (mp)	Observaţii / Referinţe
A1	22750	40.000	Sector cadastral:87 Teren neimprejmuit;

B. Partea II. Proprietari şi acte

Inscrieri privitoare la dreptul de proprietate şi alte drepturi reale		Referinţe
65660 / 28/08/2014		
Act Administrativ nr. 4919, din 28/08/2014 emis de OCPI PH;		
B3	se noteaza faptul ca imobilul se afla sub incidenta art.3(alin.1) din Legea nr.17/2014	A1
151084 / 19/12/2019		
Act Notarial nr. 2843, din 18/12/2019 emis de NP Constantinescu Tinca;		
B5	Intabulare, drept de PROPRIETATEcumparare, dobandit prin Conventie, cota actuala 1/1, cota initiala 1/1	A1
	1) **SC AGROMCOS SRL**, CIF:16308156	

C. Partea III. SARCINI

Inscrieri privind dezmembramintele dreptului de proprietate, drepturi reale de garanţie şi sarcini		Referinţe
88768 / 04/11/2014		
Act Administrativ nr. 10469, din 04/11/2014 emis de EXECUTOR JUDECATORESC TANASE LAURA IOANA;		
C2	se radiaza notarea urmaririi silite imobiliare de sub C1 inregistrata cu nr. 80804/2014	A1
151084 / 19/12/2019		
Act Notarial nr. 2843, din 18/12/2019 emis de NP Constantinescu Tinca;		
C9	se radiaza sarcinile (inscrise sub C3, C4, C5, C6, C7 si C8 prin incheierile nr. 92780/2014, 97122/2014,99078/2014, 19005/2015, 24055/2015, 128208/2015) ce greveaza imobilul in temeiul art. 91 din Legea nr. 85/2014	A1

Neautorizat în circuitul civil

Anexa Nr. 1 La Partea I

Teren

Nr cadastral	Suprafaţa (mp)*	Observaţii / Referinţe
22750	40.000	

* Suprafaţa este determinată in planul de proiecţie Stereo 70.

DETALII LINIARE IMOBIL

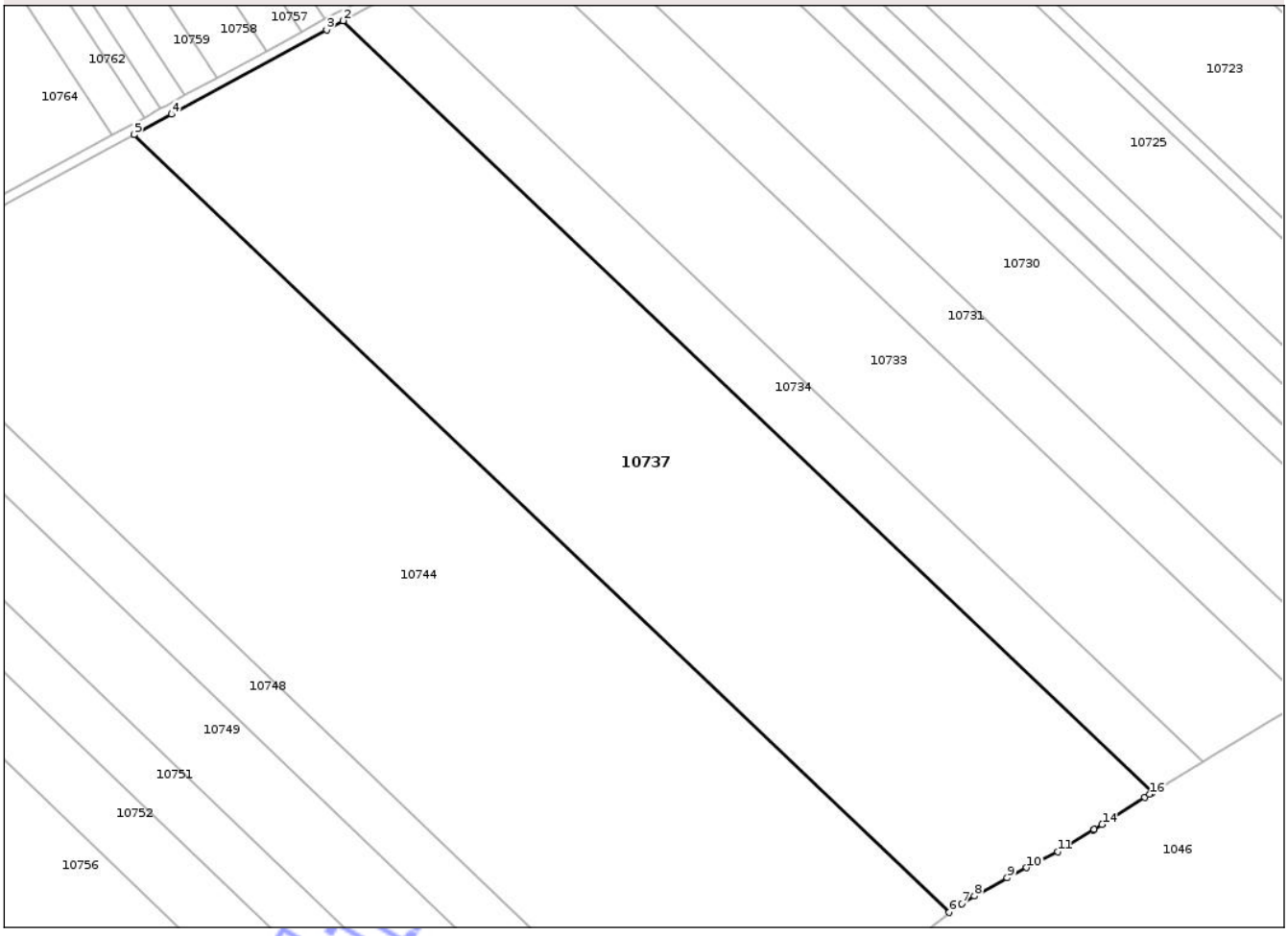

Date referitoare la teren

Crt	Categorie folosinţă	Intra vilan	Suprafaţa (mp)	Tarla	Parcelă	Nr. topo	Observaţii / Referinţe
1	arabil	NU	40.000	107	564/62	-	

Lungime Segmente
1) Valorile lungimilor segmentelor sunt obţinute din proiecţie în plan.

Punct început	X / Y	Punct sfârşit	X / Y	Lungime segment (** (m)
1	571.949,21 378.933,621	2	571.628,44 379.239,196	443.023
2	571.628,44 379.239,196	3	571.621,895 379.235,636	7.451
3	571.621,895 379.235,636	4	571.560,33 379.202,15	70.083
4	571.560,33 379.202,15	5	571.545,494 379.194,082	16.888
5	571.545,494 379.194,082	6	571.868,699 378.886,188	446.386

Document care conţine date cu caracter personal, protejat de prevederile Regulamentului (UE) nr. 679/2016 şi Legii 190/2018

Punct început	X / Y	Punct sfârşit	X / Y	Lungime segment (** (m)
6	571.868,699 378.886,188	7	571.873,633 378.889,688	6.049
7	571.873,633 378.889,688	8	571.878,708 378.892,634	5.868
8	571.878,708 378.892,634	9	571.891,697 378.899,89	14.878
9	571.891,697 378.899,89	10	571.899,392 378.903,873	8.665
10	571.899,392 378.903,873	11	571.911,657 378.910,23	13.815
11	571.911,657 378.910,23	12	571.925,821 378.918,795	16.552
12	571.925,821 378.918,795	13	571.926,226 378.919,04	0.473
13	571.926,226 378.919,04	14	571.929,369 378.920,941	3.673
14	571.929,369 378.920,941	15	571.946,165 378.931,712	19.953
15	571.946,165 378.931,712	16	571.948,059 378.932,927	2.25
16	571.948,059 378.932,927	1	571.949,21 378.933,621	1.344

**** Lungimile segmentelor sunt determinate în planul de proiecţie Stereo 70 şi sunt rotunjite la 1 milimetru.**
***** Distanţa dintre puncte este formată din segmente cumulate ce sunt mai mici decât valoarea 1 milimetru.**

Neutilizabil în circuitul civil

DATE DESPRE IMOBILUL NR. 10738

Oficiul de Cadastru şi Publicitate Imobiliară PRAHOVA
Biroul de Cadastru şi Publicitate Imobiliară Ploieşti

A. Partea I. Descrierea imobilului

Nr. CF vechi:3731
Nr. cadastral vechi:10739

TEREN Extravilan

Adresa: Jud. Prahova, lot 2

Nr. Crt	Nr cadastral Nr. topografic	Suprafaţa* (mp)	Observaţii / Referinţe
A1	21048	Din acte: 3.074 Masurata: 3.081	Sector cadastral:87 Teren neimprejmuit;

B. Partea II. Proprietari şi acte

Inscrieri privitoare la dreptul de proprietate şi alte drepturi reale		Referinţe
37724 / 10/04/2019		
Hotarare Judecatoreasca nr. 792, din 14/12/2011 emis de TRIBUNALUL PRAHOVA (act administrativ nr 513948 din 29.08.2012, emis de O.R.C. DE PE LANGA TRIBUNALUL PRAHOVA;act administrativ nr 5339 din 05.03.2019, emis de O.R.C. DE PE LANGA TRIBUNALUL PRAHOVA;act administrativ nr F.N. din 01.03.2019, emis de CARDUELIS CONSULTING IPURL;act administrativ nr 20861 din 04.03.2019, emis de O.R.C. DE PE LANGA TRIBUNALUL PRAHOVA;act administrativ nr 539604 din 27.08.2012, emis de O.R.C. DE PE LANGA TRIBUNALUL PRAHOVA;act administrativ nr 36017 din 23.04.2019, emis de O.R.C. DE PE LANGA TRIBUNALUL PRAHOVA);		
B7	Imobil aflat sub incidenta art 3 (alin. 1) din Legea 17/2014	A1
108539 / 02/10/2019		
Act Notarial nr. 2554, din 01/10/2019 emis de NP Dobre Stelorian Daniel;		
B9	Intabulare, drept de PROPRIETATEcumparare, dobandit prin Conventie, cota actuala 1/1, cota initiala 1/1	A1
	1) **SC KOSAL - AGROSERV SRL**, CIF:21359768	

C. Partea III. SARCINI .

Inscrieri privind dezmembramintele dreptului de proprietate, drepturi reale de garanţie şi sarcini	Referinţe
NU SUNT	

Neautorizat Uz Civil

Anexa Nr. 1 La Partea I

Teren

Nr cadastral	Suprafaţa (mp)*	Observaţii / Referinţe
21048	Din acte: 3.074 Masurata: 3.081	

* Suprafaţa este determinată in planul de proiecţie Stereo 70.

DETALII LINIARE IMOBIL

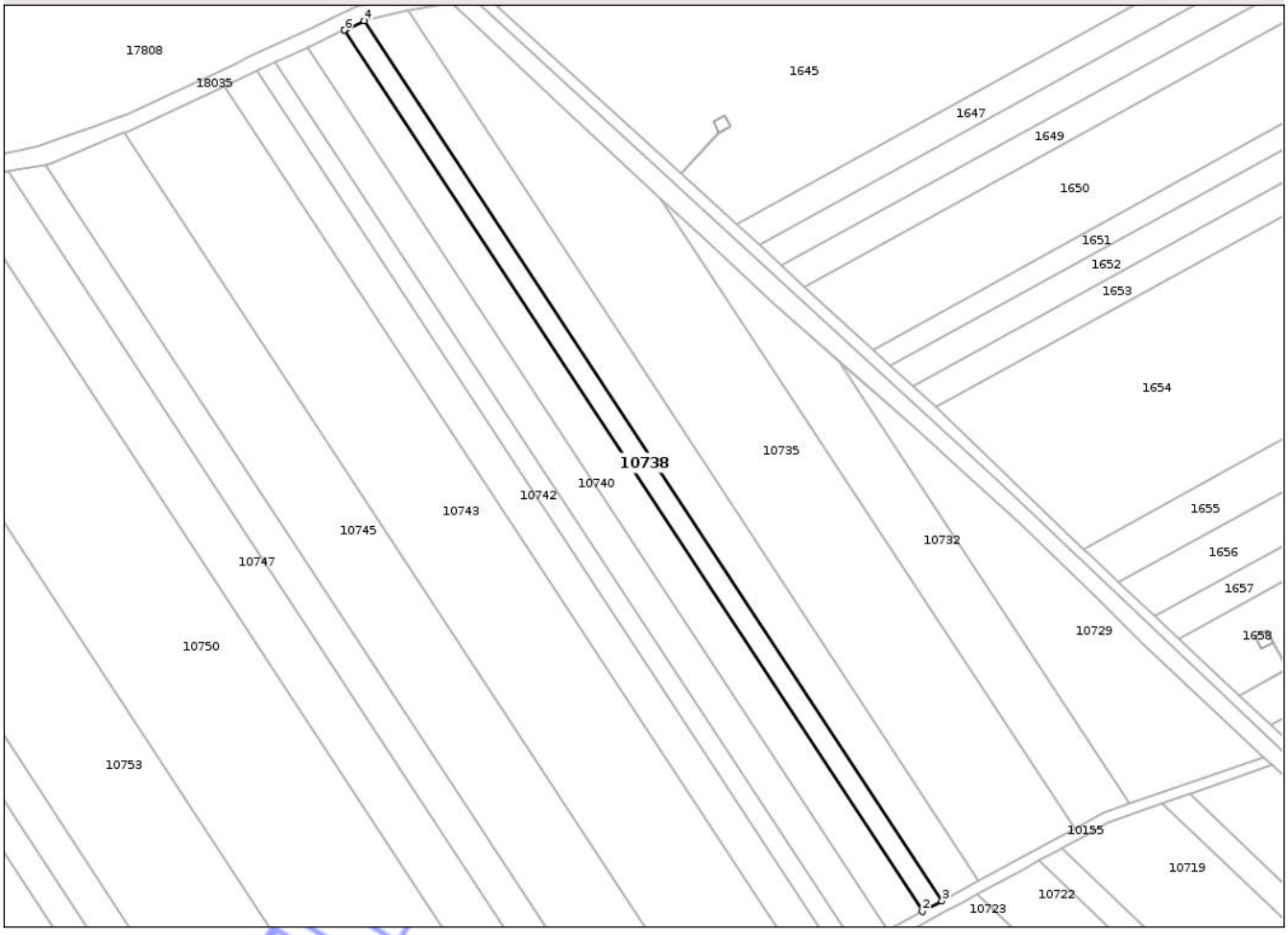

Date referitoare la teren

Crt	Categorie folosinţă	Intra vilan	Suprafaţa (mp)	Tarla	Parcelă	Nr. topo	Observaţii / Referinţe
1	arabil	NU	3.081	107	564/50	-	

Lungime Segmente

1) Valorile lungimilor segmentelor sunt obţinute din proiecţie în plan.

Punct început	X / Y	Punct sfârşit	X / Y	Lungime segment (** (m)
1	571.637,519 379.683,07	2	571.847,651 379.362,932	382.941
2	571.847,651 379.362,932	3	571.854,748 379.366,791	8.078
3	571.854,748 379.366,791	4	571.644,889 379.686,514	382.444
4	571.644,889 379.686,514	5	571.638,29 379.683,43	7.284
5	571.638,29 379.683,43	6	571.637,605 379.683,11	0.756

Document care conţine date cu caracter personal, protejat de prevederile Regulamentului (UE) nr. 679/2016 şi Legii 190/2018

Punct început	X / Y	Punct sfârşit	X / Y	Lungime segment (** (m)
6	571.637,605 379.683,11	1	571.637,519 379.683,07	0.095

** Lungimile segmentelor sunt determinate în planul de proiecţie Stereo 70 şi sunt rotunjite la 1 milimetru.
*** Distanţa dintre puncte este formată din segmente cumulate ce sunt mai mici decât valoarea 1 milimetru.

Neutilizabil in circuitul civil

DATE DESPRE IMOBILUL NR. 10739

Oficiul de Cadastru şi Publicitate Imobiliară PRAHOVA
Biroul de Cadastru şi Publicitate Imobiliară Ploieşti

A. Partea I. Descrierea imobilului

Nr. CF vechi:3762
Nr. cadastral vechi:10757

TEREN Extravilan

Adresa: Jud. Prahova

Nr. Crt	Nr cadastral Nr. topografic	Suprafaţa* (mp)	Observaţii / Referinţe
A1	21070	Din acte: 5.526 Masurata: 5.536	Sector cadastral:87 Teren neimprejmuit;

B. Partea II. Proprietari şi acte

Inscrieri privitoare la dreptul de proprietate şi alte drepturi reale		Referinţe
65637 / 28/08/2014		
Act Administrativ nr. 4919, din 28/08/2014 emis de OCPI PH;		
B3	se noteaza faptul ca imobilul se afla sub incidenta art.3 (alin1) din Legea nr.17/2014	A1
108525 / 02/10/2019		
Act Notarial nr. 2554, din 01/10/2019 emis de NP Dobre Stelorian Daniel;		
B8	Intabulare, drept de PROPRIETATEcumparare, dobandit prin Conventie, cota actuala 1/1, cota initiala 1/1	A1
	1) **SC KOSAL - AGROSERV SRL**, CIF:21359768	

C. Partea III. SARCINI

Inscrieri privind dezmembramintele dreptului de proprietate, drepturi reale de garanţie şi sarcini		Referinţe
123369 / 31/10/2019		
Act Notarial nr. 2554, din 01/10/2019 emis de NP Dobre Stelorian Daniel;		
C2	se indreapta eroarea materiala strecurata in cuprinsul prezentei carti funciare si al incheierii nr. 108525/2019, in sensul ca in mod eronat a fost inscris sub C1 dreptul de ipoteca legala (reprezentand rest pret), intrucat vanzatorii au renuntat la beneficiul inscrierii in cartea funciara a ipotecii legale	A1

Neutilizabil în circuitul civil

Anexa Nr. 1 La Partea I

Teren

Nr cadastral	Suprafaţa (mp)*	Observaţii / Referinţe
21070	Din acte: 5.526 Masurata: 5.536	

* Suprafaţa este determinată in planul de proiecţie Stereo 70.

DETALII LINIARE IMOBIL

Date referitoare la teren

Crt	Categorie folosinţă	Intra vilan	Suprafaţa (mp)	Tarla	Parcelă	Nr. topo	Observaţii / Referinţe
1	arabil	NU	5.536	107	564/50 LOT1	-	

Lungime Segmente

1) Valorile lungimilor segmentelor sunt obţinute din proiecţie în plan.

Punct început	X / Y	Punct sfârşit	X / Y	Lungime segment (** (m)
1	571.624,302 379.676,892	2	571.834,92 379.356,012	383.828
2	571.834,92 379.356,012	3	571.847,651 379.362,932	14.49
3	571.847,651 379.362,932	4	571.637,519 379.683,07	382.941
4	571.637,519 379.683,07	5	571.625,152 379.677,29	13.651
5	571.625,152 379.677,29	6	571.624,387 379.676,932	0.845

Document care conţine date cu caracter personal, protejat de prevederile Regulamentului (UE) nr. 679/2016 şi Legii 190/2018

Punct început	X / Y	Punct sfârşit	X / Y	Lungime segment (** (m)
6	571.624,387 379.676,932	1	571.624,302 379.676,892	0.094

** Lungimile segmentelor sunt determinate în planul de proiecţie Stereo 70 şi sunt rotunjite la 1 milimetru.
*** Distanţa dintre puncte este formată din segmente cumulate ce sunt mai mici decât valoarea 1 milimetru.

Neutilizabil in circuitul civil

DATE DESPRE IMOBILUL NR. 10740

Oficiul de Cadastru şi Publicitate Imobiliară PRAHOVA
Biroul de Cadastru şi Publicitate Imobiliară Ploieşti

A. Partea I. Descrierea imobilului

TEREN Extravilan

Adresa: Jud. Prahova

Nr. Crt	Nr cadastral Nr. topografic	Suprafaţa* (mp)	Observaţii / Referinţe
A1		5.000	Sector cadastral:87 Teren neimprejmuit;

B. Partea II. Proprietari şi acte

Inscrieri privitoare la dreptul de proprietate şi alte drepturi reale		Referinţe
/		
Act Administrativ nr. 51535, din 29/11/1995 emis de CJSDPAT PRAHOVA;		
B1	Intabulare, drept de PROPRIETATE, dobandit prin Reconstituire, cota actuala 1/1, cota initiala 1/1	A1
	1) **STAN VASILE** 2) **STAN NICULAE** 3) **VUIU EUFROSINA** 4) **CURELEA PARASCHIVA** 5) **RĂDULESCU ELENA**	

C. Partea III. SARCINI .

Inscrieri privind dezmembramintele dreptului de proprietate, drepturi reale de garanţie şi sarcini	Referinţe
NU SUNT	

Neutilizabil în circuitul civil

Anexa Nr. 1 La Partea I

Teren

Nr cadastral	Suprafaţa (mp)*	Observaţii / Referinţe
	5.000	

* Suprafaţa este determinată in planul de proiecţie Stereo 70.

DETALII LINIARE IMOBIL

Date referitoare la teren

Crt	Categorie folosinţă	Intra vilan	Suprafaţa (mp)	Tarla	Parcelă	Nr. topo	Observaţii / Referinţe
1	arabil	NU	5.000	107	564/49	-	In act P564/46

Lungime Segmente

1) Valorile lungimilor segmentelor sunt obţinute din proiecţie în plan.

Punct început	X / Y	Punct sfârşit	X / Y	Lungime segment (** (m)
1	571.612,393 379.671,32	2	571.823,448 379.349,775	384.624
2	571.823,448 379.349,775	3	571.834,92 379.356,012	13.058
3	571.834,92 379.356,012	4	571.624,302 379.676,892	383.828
4	571.624,302 379.676,892	5	571.613,269 379.671,73	12.181
5	571.613,269 379.671,73	6	571.612,478 379.671,36	0.873

Document care conţine date cu caracter personal, protejat de prevederile Regulamentului (UE) nr. 679/2016 şi Legii 190/2018

Punct început	X / Y	Punct sfârşit	X / Y	Lungime segment (** (m)
6	571.612,478 379.671,36	1	571.612,393 379.671,32	0.094

** Lungimile segmentelor sunt determinate în planul de proiecţie Stereo 70 şi sunt rotunjite la 1 milimetru.
*** Distanţa dintre puncte este formată din segmente cumulate ce sunt mai mici decât valoarea 1 milimetru.

Neutilizabil in circuitul civil

DATE DESPRE IMOBILUL NR. 10741

Oficiul de Cadastru şi Publicitate Imobiliară PRAHOVA
Biroul de Cadastru şi Publicitate Imobiliară Ploieşti

A. Partea I. Descrierea imobilului

Nr. CF vechi:3783
Nr. cadastral vechi:10749

TEREN Extravilan
Adresa: Jud. Prahova

Nr. Crt	Nr cadastral Nr. topografic	Suprafaţa* (mp)	Observaţii / Referinţe
A1	21058	2.700	Sector cadastral:87 Teren neimprejmuit;

B. Partea II. Proprietari şi acte

Inscrieri privitoare la dreptul de proprietate şi alte drepturi reale		Referinţe
65622 / 28/08/2014		
Act Administrativ nr. 4919, din 28/08/2014 emis de OCPI PH;		
B3	se noteaza faoptul ca imobilul se afla sub incidenta art.3 ali(1) din Legea nr.17/2014	A1
108563 / 02/10/2019		
Act Notarial nr. 2554, din 01/10/2019 emis de NP Dobre Stelorian Daniel;		
B8	Intabulare, drept de PROPRIETATEcumparare, dobandit prin Conventie, cota actuala 1/1, cota initiala 1/1	A1
	1) **SC KOSAL - AGROSERV SRL**, CIF:21359768	

C. Partea III. SARCINI

Inscrieri privind dezmembramintele dreptului de proprietate, drepturi reale de garanţie şi sarcini		Referinţe
123366 / 31/10/2019		
Act Administrativ nr. 108563, din 02/10/2019 emis de OCPI PRAHOVA;		
C2	se indreapta eroarea materiala strecurata in cuprinsul incheierii nr. 108563/2019 si al prezentei carti funciare in sensul ca imobilul este liber de sarcini, intrucat prin contractul de vanzare cumparare autentificat sub nr.2554/01.10.2019 de notar public Dobre Stelorian Daniel, vanzatorii au renuntata la beneficiul inscrierii in cartea funciara a ipotecii legale pentru pretul datorat	A1

Neautorizat în circuitul civil

Anexa Nr. 1 La Partea I

Teren

Nr cadastral	Suprafaţa (mp)*	Observaţii / Referinţe
21058	2.700	

* Suprafaţa este determinată in planul de proiecţie Stereo 70.

DETALII LINIARE IMOBIL

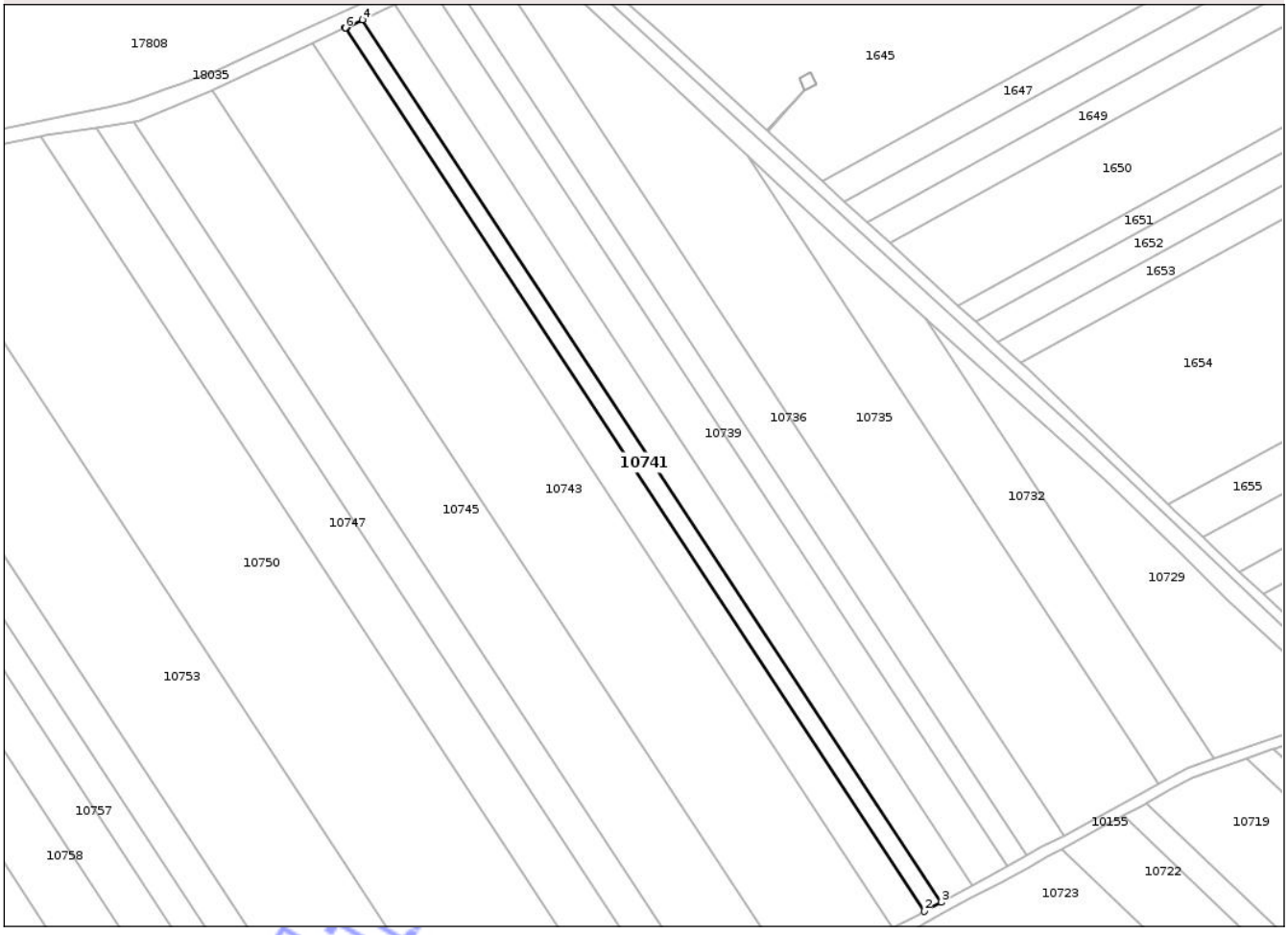

Date referitoare la teren

Crt	Categorie folosinţă	Intra vilan	Suprafaţa (mp)	Tarla	Parcelă	Nr. topo	Observaţii / Referinţe
1	arabil	NU	2.700	107	564/48	-	

Lungime Segmente
1) Valorile lungimilor segmentelor sunt obţinute din proiecţie în plan.

Punct început	X / Y	Punct sfârşit	X / Y	Lungime segment (** (m)
1	571.605,972 379.668,317	2	571.817,263 379.346,413	385.053
2	571.817,263 379.346,413	3	571.823,448 379.349,775	7.04
3	571.823,448 379.349,775	4	571.612,393 379.671,32	384.624
4	571.612,393 379.671,32	5	571.606,873 379.668,741	6.093
5	571.606,873 379.668,741	6	571.606,057 379.668,357	0.902

Document care conţine date cu caracter personal, protejat de prevederile Regulamentului (UE) nr. 679/2016 şi Legii 190/2018

Punct început	X / Y	Punct sfârşit	X / Y	Lungime segment (** (m)
6	571.606,057 379.668,357	1	571.605,972 379.668,317	0.094

** Lungimile segmentelor sunt determinate în planul de proiecţie Stereo 70 şi sunt rotunjite la 1 milimetru.
*** Distanţa dintre puncte este formată din segmente cumulate ce sunt mai mici decât valoarea 1 milimetru.

Neutilizabil in circuitul civil

DATE DESPRE IMOBILUL NR. 10742

Oficiul de Cadastru şi Publicitate Imobiliară PRAHOVA
Biroul de Cadastru şi Publicitate Imobiliară Ploieşti

A. Partea I. Descrierea imobilului

Nr. CF vechi:3787
Nr. cadastral vechi:10720

TEREN Extravilan

Adresa: Jud. Prahova

Nr. Crt	Nr cadastral Nr. topografic	Suprafaţa* (mp)	Observaţii / Referinţe
A1	21028	Din acte: 5.000 Masurata: 4.983	Sector cadastral:87 Teren neimprejmuit;

B. Partea II. Proprietari şi acte

Inscrieri privitoare la dreptul de proprietate şi alte drepturi reale		Referinţe
65569 / 28/08/2014		
Act Administrativ nr. 4919, din 28/08/2014 emis de OCPI PH;		
B6	se noteaza faptul ca imobilul se afla sub incidenta art.3 alin(1) din Legea 17/2014	A1
108578 / 02/10/2019		
Act Notarial nr. 2554, din 01/10/2019 emis de NP Dobre Stelorian Daniel;		
B11	Intabulare, drept de PROPRIETATEcumparare, dobandit prin Conventie, cota actuala 1/1, cota initiala 1/1	A1
	1) **SC KOSAL - AGROSERV SRL**, CIF:21359768	

C. Partea III. SARCINI .

Inscrieri privind dezmembramintele dreptului de proprietate, drepturi reale de garanţie şi sarcini	Referinţe
NU SUNT	

Neutilizabil în circuitul civil

Anexa Nr. 1 La Partea I

Teren

Nr cadastral	Suprafaţa (mp)*	Observaţii / Referinţe
21028	Din acte: 5.000 Masurata: 4.983	

* Suprafaţa este determinată in planul de proiecţie Stereo 70.

DETALII LINIARE IMOBIL

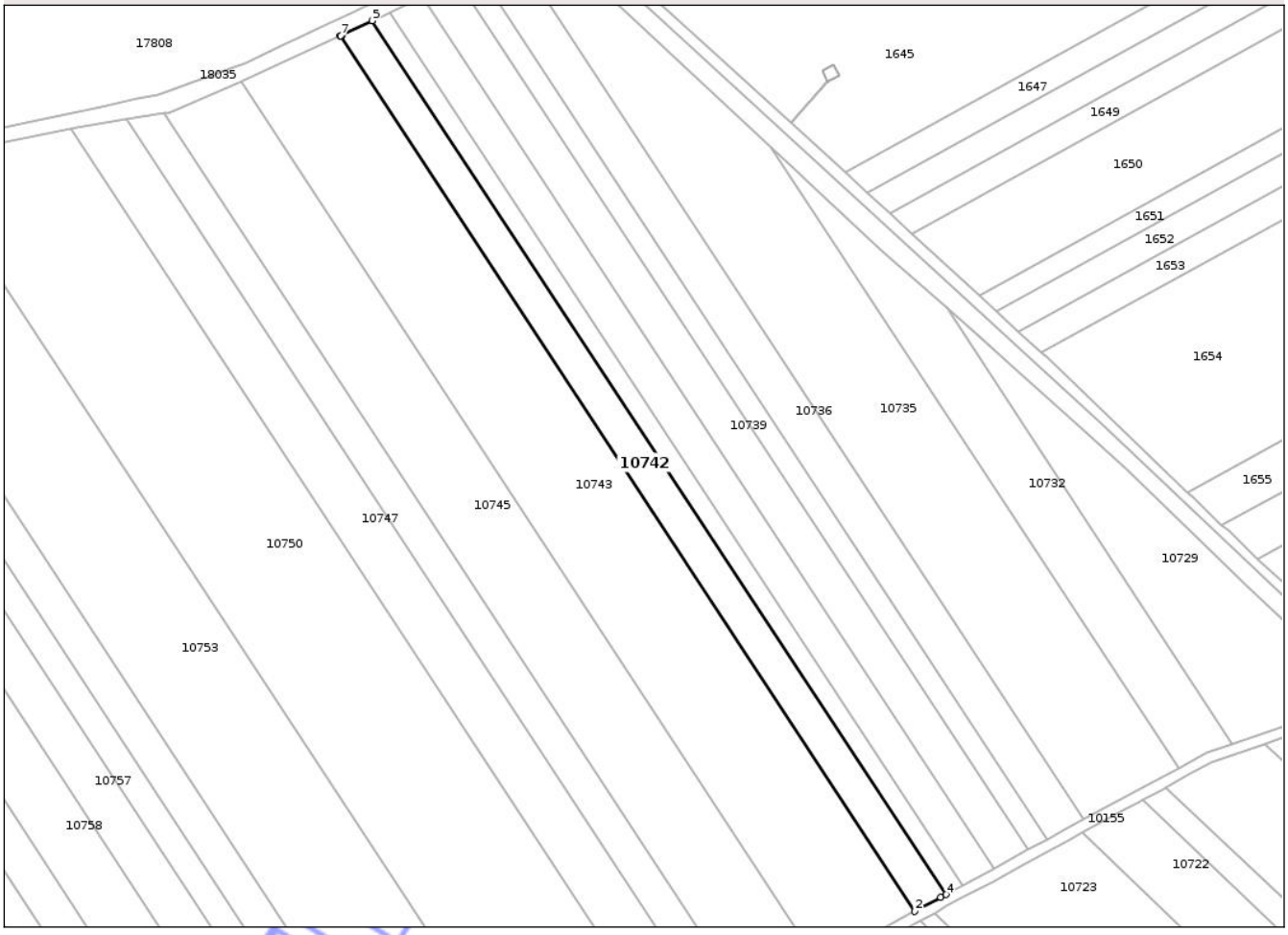

Date referitoare la teren

Crt	Categorie folosinţă	Intra vilan	Suprafaţa (mp)	Tarla	Parcelă	Nr. topo	Observaţii / Referinţe
1	arabil	NU	4.983	107	564/47	-	

Lungime Segmente
1) Valorile lungimilor segmentelor sunt obţinute din proiecţie în plan.

Punct început	X / Y	Punct sfârşit	X / Y	Lungime segment (** (m)
1	571.594,156 379.662,758	2	571.805,866 379.340,216	385.817
2	571.805,866 379.340,216	3	571.815,4 379.345,4	10.852
3	571.815,4 379.345,4	4	571.817,263 379.346,413	2.121
4	571.817,263 379.346,413	5	571.605,972 379.668,317	385.053
5	571.605,972 379.668,317	6	571.595,07 379.663,184	12.05

Document care conţine date cu caracter personal, protejat de prevederile Regulamentului (UE) nr. 679/2016 şi Legii 190/2018

Punct început	X / Y	Punct sfârşit	X / Y	Lungime segment (** (m)
6	571.595,07 379.663,184	7	571.594,241 379.662,798	0.914
7	571.594,241 379.662,798	1	571.594,156 379.662,758	0.094

**** Lungimile segmentelor sunt determinate în planul de proiecţie Stereo 70 şi sunt rotunjite la 1 milimetru.**
***** Distanţa dintre puncte este formată din segmente cumulate ce sunt mai mici decât valoarea 1 milimetru.**

Neutilizabil in circuitul civil

DATE DESPRE IMOBILUL NR. 10743

Oficiul de Cadastru şi Publicitate Imobiliară PRAHOVA
Biroul de Cadastru şi Publicitate Imobiliară Ploieşti

A. Partea I. Descrierea imobilului

Nr. CF vechi:3419
Nr. cadastral vechi:10551

TEREN Extravilan

Adresa: Jud. Prahova

Nr. Crt	Nr cadastral Nr. topografic	Suprafaţa* (mp)	Observaţii / Referinţe
A1	20843	Din acte: 15.500 Masurata: 15.444	Sector cadastral:87 Teren neimprejmuit;

B. Partea II. Proprietari şi acte

Inscrieri privitoare la dreptul de proprietate şi alte drepturi reale		Referinţe
75721 / 21/12/2007		
Act Notarial nr. 5833, din 20/12/2007 emis de NP DRAGAN NICOLETA;		
B8	se noteaza noua documentatie cadastrala in sensul modificarii coordonatelor si a amplasamentului	A1
67959 / 28/08/2014		
Act Normativ nr. 17, din 07/03/2014 emis de Parlamentul Romaniei;		
B9	Imobil aflat sub incidenta art.3 alin.(1) din Legea 17/2014, dobandit prin Lege	A1
108587 / 02/10/2019		
Act Notarial nr. 2554, din 01/10/2019 emis de NP Dobre Stelorian Daniel;		
B14	Intabulare, drept de PROPRIETATEcumparare, dobandit prin Conventie, cota actuala 1/1, cota initiala 1/1	A1
	1) **SC KOSAL - AGROSERV SRL**, CIF:21359768	

C. Partea III. SARCINI

Inscrieri privind dezmembramintele dreptului de proprietate, drepturi reale de garanţie şi sarcini		Referinţe
123181 / 31/10/2019		
Act Notarial nr. 2554, din 01/10/2019 emis de NP Dobre Stelorian Daniel;		
C2	se indreapta eroarea materiala strecurata in cuprinsul prezentei carti funciare si in cuprinsul incheierii nr.108587/2019 in sensul ca eronat a fost inscrisa sub C1 ipoteca legala (reprezentand rest pret intrucat vanzatorii au renuntat in mod expes si irevocabil la beneficiul inscrierii in cartea funciara a ipotecii legale pentru pretul datorat,	A1

Neautorizat în circuitul civil

Anexa Nr. 1 La Partea I

Teren

Nr cadastral	Suprafaţa (mp)*	Observaţii / Referinţe
20843	Din acte: 15.500 Masurata: 15.444	

* Suprafaţa este determinată in planul de proiecţie Stereo 70.

DETALII LINIARE IMOBIL

Date referitoare la teren

Crt	Categorie folosinţă	Intra vilan	Suprafaţa (mp)	Tarla	Parcelă	Nr. topo	Observaţii / Referinţe
1	arabil	NU	15.444	107	564/46	-	In CF P564/44

Lungime Segmente
1) Valorile lungimilor segmentelor sunt obţinute din proiecţie în plan.

Punct început	X / Y	Punct sfârşit	X / Y	Lungime segment (** (m)
1	571.557,591 379.645,752	2	571.770,69 379.321,093	388.349
2	571.770,69 379.321,093	3	571.805,866 379.340,216	40.038
3	571.805,866 379.340,216	4	571.594,156 379.662,758	385.817
4	571.594,156 379.662,758	5	571.558,552 379.646,157	39.284

Document care conţine date cu caracter personal, protejat de prevederile Regulamentului (UE) nr. 679/2016 şi Legii 190/2018

Punct început	X / Y	Punct sfârşit	X / Y	Lungime segment (** (m)
5	571.558,552 379.646,157	6	571.557,677 379.645,788	0.95
6	571.557,677 379.645,788	1	571.557,591 379.645,752	0.093

**** Lungimile segmentelor sunt determinate în planul de proiecţie Stereo 70 şi sunt rotunjite la 1 milimetru.**
***** Distanţa dintre puncte este formată din segmente cumulate ce sunt mai mici decât valoarea 1 milimetru.**

Neutilizabil in circuitul civil

DATE DESPRE IMOBILUL NR. 10744

Oficiul de Cadastru şi Publicitate Imobiliară PRAHOVA
Biroul de Cadastru şi Publicitate Imobiliară Ploieşti

A. Partea I. Descrierea imobilului

TEREN Extravilan

Adresa: Jud. Prahova

Nr. Crt	Nr cadastral Nr. topografic	Suprafaţa* (mp)	Observaţii / Referinţe
A1		55.000	Sector cadastral:87 Teren neimprejmuit; Imobil traversat de limita unitatilor administrativ-teritoriale Aricestii Rahtivani si Targsoru Vechi

B. Partea II. Proprietari şi acte

Inscrieri privitoare la dreptul de proprietate şi alte drepturi reale		Referinţe
/		
Act Administrativ nr. 102191, din 26/07/2002 emis de CJSDPAT PRAHOVA;		
B1	Intabulare, drept de PROPRIETATE, dobandit prin Reconstituire, cota actuala 1/1, cota initiala 1/1	A1
	1) **STANCIU GHEORGHE** 2) **BLANARU ELENA** 3) **STANCIU DANIEL** 4) **STANCIU VASILE** 5) **STANCIU MARGARETA** 6) **STANCIU ALEXANDRU** 7) **STANCIU EMILIA**	

C. Partea III. SARCINI .

Inscrieri privind dezmembramintele dreptului de proprietate, drepturi reale de garanţie şi sarcini	Referinţe
NU SUNT	

Neutilizabil în circuitul civil

Anexa Nr. 1 La Partea I

Teren

Nr cadastral	Suprafaţa (mp)*	Observaţii / Referinţe
	55.000	Imobil traversat de limita unitatilor administrativ-teritoriale Aricestii Rahtivani si Targsoru Vechi

* Suprafaţa este determinată in planul de proiecţie Stereo 70.

DETALII LINIARE IMOBIL

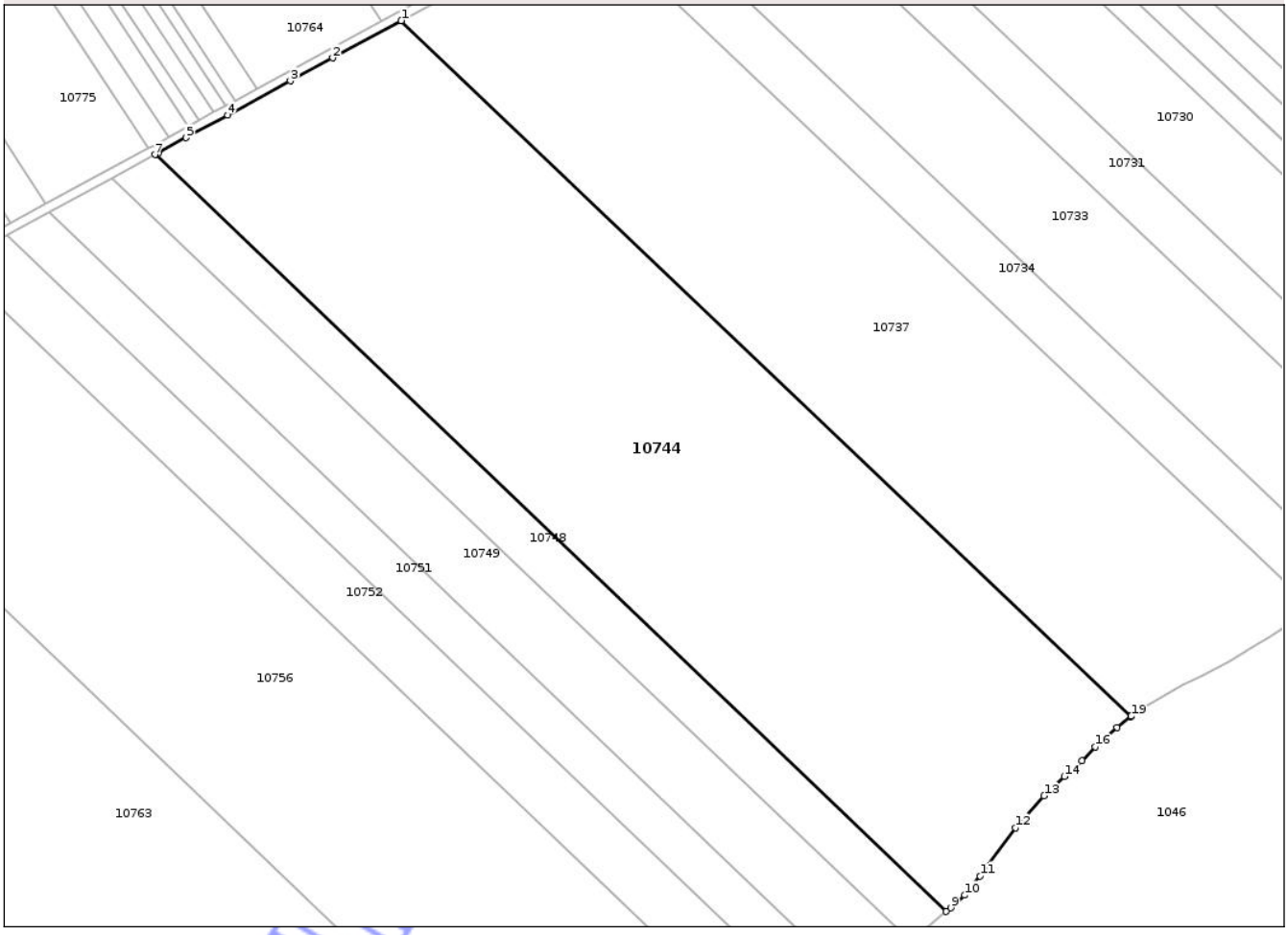

Date referitoare la teren

Crt	Categorie folosinţă	Intra vilan	Suprafaţa (mp)	Tarla	Parcelă	Nr. topo	Observaţii / Referinţe
1	arabil	NU	55.000	107	564/61	-	

Lungime Segmente
1) Valorile lungimilor segmentelor sunt obţinute din proiecţie în plan.

Punct început	X / Y	Punct sfârşit	X / Y	Lungime segment (** (m)
1	571.545,494 379.194,082	2	571.515,174 379.177,594	34.513
2	571.515,174 379.177,594	3	571.496,455 379.167,414	21.308
3	571.496,455 379.167,414	4	571.468,612 379.152,271	31.695
4	571.468,612 379.152,271	5	571.450,198 379.142,258	20.96
5	571.450,198 379.142,258	6	571.437,786 379.135,508	14.129

Document care conţine date cu caracter personal, protejat de prevederile Regulamentului (UE) nr. 679/2016 şi Legii 190/2018

Punct început	X / Y	Punct sfârşit	X / Y	Lungime segment (** (m)
6	571.437,786 379.135,508	7	571.436,497 379.134,807	1.467
7	571.436,497 379.134,807	8	571.786,877 378.799,75	484.798
8	571.786,877 378.799,75	9	571.788,875 378.801,304	2.531
9	571.788,875 378.801,304	10	571.794,937 378.806,93	8.27
10	571.794,937 378.806,93	11	571.801,864 378.815,442	10.974
11	571.801,864 378.815,442	12	571.817,434 378.836,75	26.39
12	571.817,434 378.836,75	13	571.830,232 378.850,898	19.078
13	571.830,232 378.850,898	14	571.839,191 378.859,478	12.405
14	571.839,191 378.859,478	15	571.846,869 378.866,477	10.389
15	571.846,869 378.866,477	16	571.852,741 378.872,573	8.464
16	571.852,741 378.872,573	17	571.862,528 378.881,078	12.966
17	571.862,528 378.881,078	18	571.868,557 378.886,087	7.838
18	571.868,557 378.886,087	19	571.868,699 378.886,188	0.174
19	571.868,699 378.886,188	1	571.545,494 379.194,082	446.386

**** Lungimile segmentelor sunt determinate în planul de proiecţie Stereo 70 şi sunt rotunjite la 1 milimetru.**
***** Distanţa dintre puncte este formată din segmente cumulate ce sunt mai mici decât valoarea 1 milimetru.**

Neutilizabil în circuitul civil

DATE DESPRE IMOBILUL NR. 10745

Oficiul de Cadastru şi Publicitate Imobiliară PRAHOVA
Biroul de Cadastru şi Publicitate Imobiliară Ploieşti

A. Partea I. Descrierea imobilului

TEREN Extravilan

Adresa: Jud. Prahova

Nr. Crt	Nr cadastral Nr. topografic	Suprafaţa* (mp)	Observaţii / Referinţe
A1		11.800	Sector cadastral:87 Teren neimprejmuit;

B. Partea II. Proprietari şi acte

Inscrieri privitoare la dreptul de proprietate şi alte drepturi reale		Referinţe
/		
Act Administrativ nr. 54473, din 11/03/1996 emis de CJSDPAT PRAHOVA;		
B1	Intabulare, drept de PROPRIETATE, dobandit prin Reconstituire, cota actuala 1/1, cota initiala 1/1	A1
	1) **LAZĂR TUDOR NICOLAE**	

C. Partea III. SARCINI .

Inscrieri privind dezmembramintele dreptului de proprietate, drepturi reale de garanţie şi sarcini	Referinţe
NU SUNT	

Neutilizabil în circuitul civil

Anexa Nr. 1 La Partea I

Teren

Nr cadastral	Suprafaţa (mp)*	Observaţii / Referinţe
	11.800	

* Suprafaţa este determinată in planul de proiecţie Stereo 70.

DETALII LINIARE IMOBIL

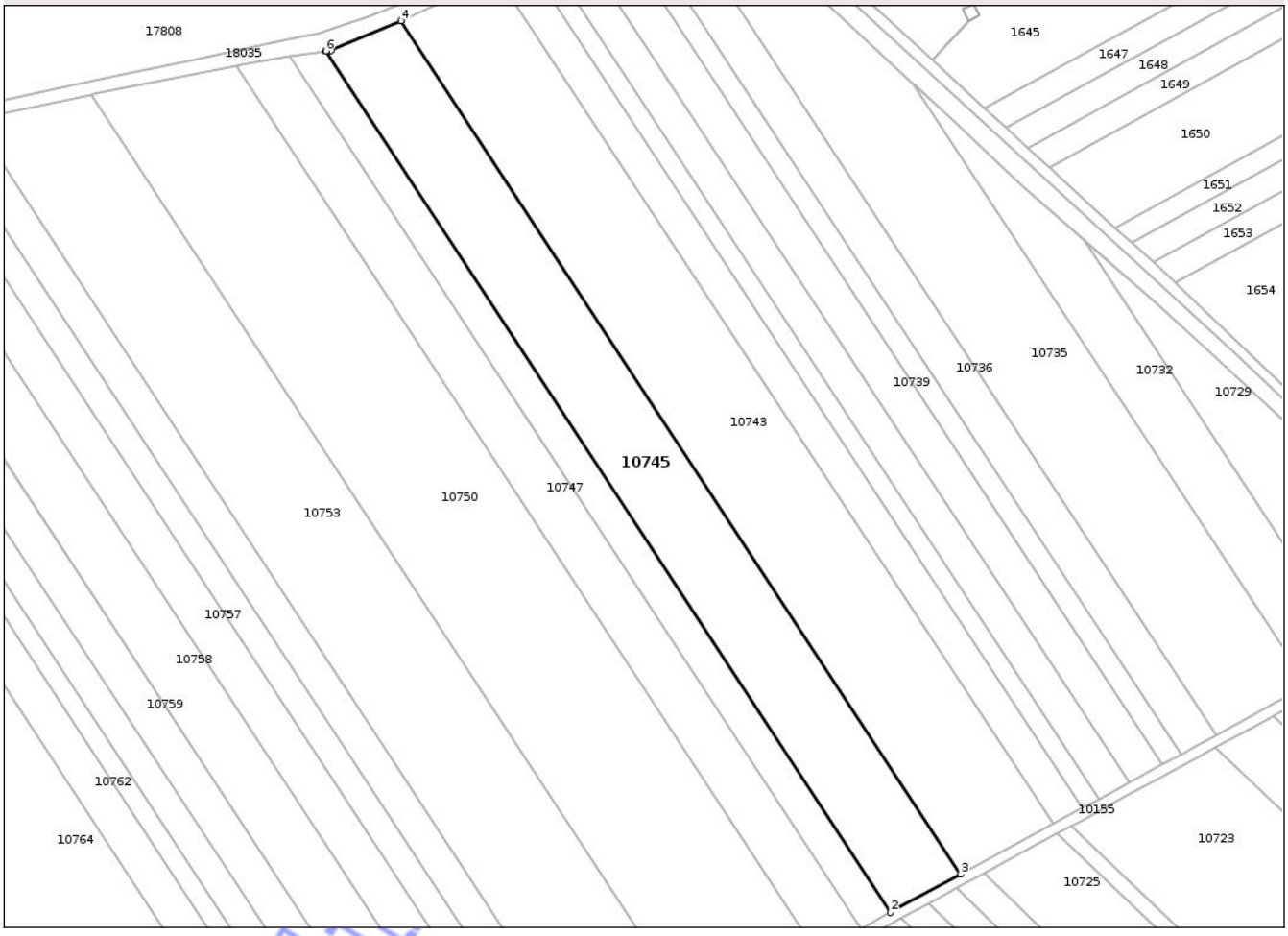

Date referitoare la teren

Crt	Categorie folosinţă	Intra vilan	Suprafaţa (mp)	Tarla	Parcelă	Nr. topo	Observaţii / Referinţe
1	arabil	NU	11.800	107	564/45	-	

Lungime Segmente

1) Valorile lungimilor segmentelor sunt obţinute din proiecţie în plan.

Punct început	X / Y	Punct sfârşit	X / Y	Lungime segment (** (m)
1	571.528,966 379.634,208	2	571.744,009 379.306,588	391.891
2	571.744,009 379.306,588	3	571.770,69 379.321,093	30.369
3	571.770,69 379.321,093	4	571.557,591 379.645,752	388.349
4	571.557,591 379.645,752	5	571.530,94 379.634,521	28.921
5	571.530,94 379.634,521	6	571.529,064 379.634,224	1.899

Document care conţine date cu caracter personal, protejat de prevederile Regulamentului (UE) nr. 679/2016 şi Legii 190/2018

Punct început	X / Y	Punct sfârşit	X / Y	Lungime segment (** (m)
6	571.529,064 379.634,224	1	571.528,966 379.634,208	0.099

** Lungimile segmentelor sunt determinate în planul de proiecţie Stereo 70 şi sunt rotunjite la 1 milimetru.
*** Distanţa dintre puncte este formată din segmente cumulate ce sunt mai mici decât valoarea 1 milimetru.

Neutilizabil in circuitul civil

DATE DESPRE IMOBILUL NR. 10746

Oficiul de Cadastru şi Publicitate Imobiliară PRAHOVA
Biroul de Cadastru şi Publicitate Imobiliară Ploieşti

A. Partea I. Descrierea imobilului

Nr. CF vechi:719(e:719)
Nr. cadastral vechi:1069

TEREN Extravilan
Adresa: Jud. Prahova

Nr. Crt	Nr cadastral Nr. topografic	Suprafaţa* (mp)	Observaţii / Referinţe
A1	21113	Din acte: 5.000 Masurata: 4.983	Sector cadastral:87 Teren neimprejmuit;

B. Partea II. Proprietari şi acte

Inscrieri privitoare la dreptul de proprietate şi alte drepturi reale		Referinţe
108454 / 27/11/2017		
Act Administrativ nr. FN, din 27/11/2017 emis de OCPI PRAHOVA;		
B4	se indreapta din oficiu eroarea materiala strecurata in cuprinsul prezentei carti funciare in sensul ca imobilul se afla sub incidenta art.3 alin(1) din Legea nr.17/2014	A1
108594 / 02/10/2019		
Act Notarial nr. 2554, din 01/10/2019 emis de NP Dobre Stelorian Daniel;		
B9	Intabulare, drept de PROPRIETATE, dobandit prin Conventie, cota actuala 1/1, cota initiala 1/1	A1
	1) **SC KOSAL - AGROSERV SRL**, CIF:21359768	

C. Partea III. SARCINI .

Inscrieri privind dezmembramintele dreptului de proprietate, drepturi reale de garanţie şi sarcini	Referinţe
NU SUNT	

Neutilizabil în circuitul civil

Anexa Nr. 1 La Partea I

Teren

Nr cadastral	Suprafaţa (mp)*	Observaţii / Referinţe
21113	Din acte: 5.000 Masurata: 4.983	

* Suprafaţa este determinată in planul de proiecţie Stereo 70.

DETALII LINIARE IMOBIL

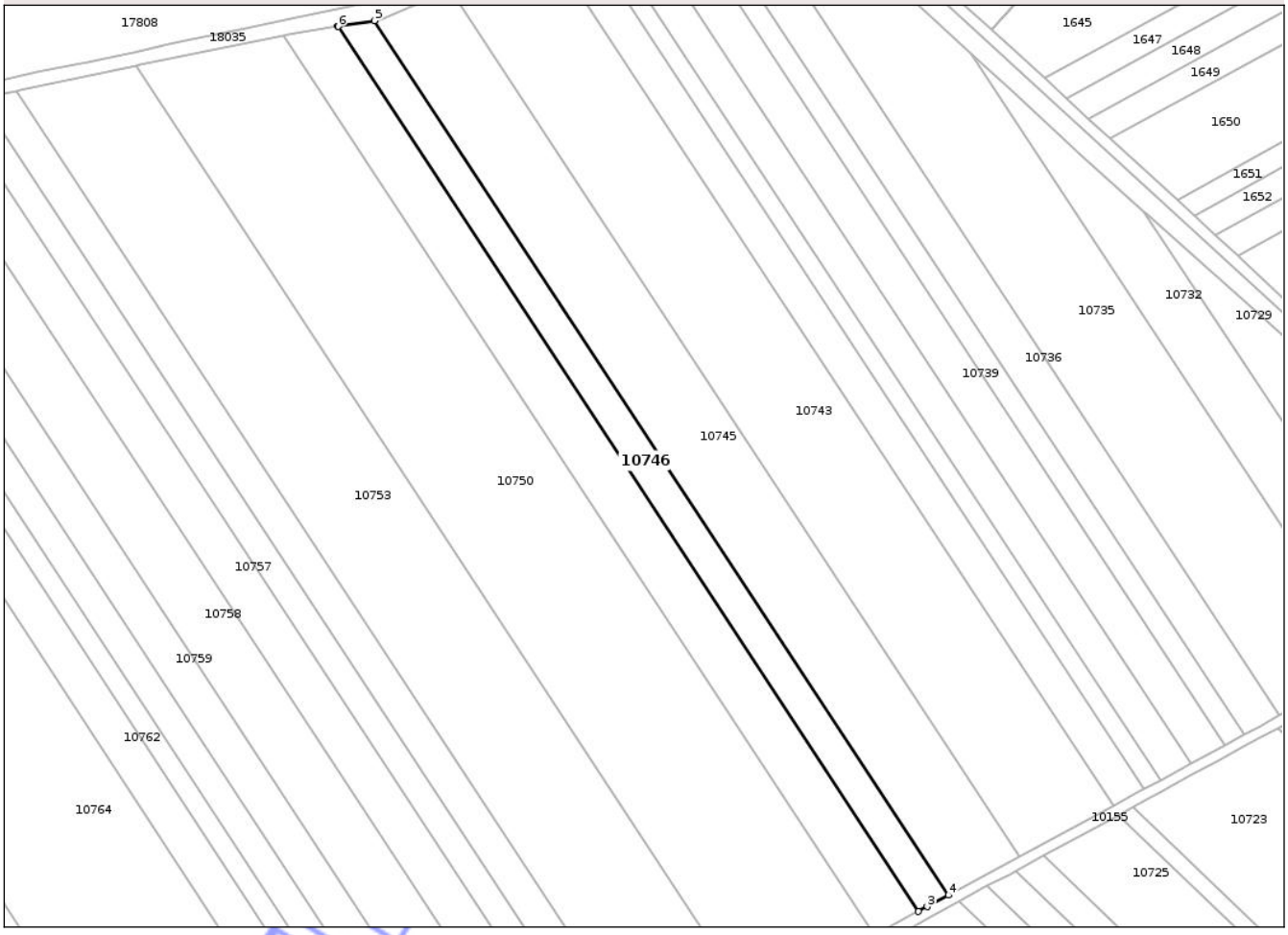

Date referitoare la teren

Crt	Categorie folosinţă	Intra vilan	Suprafaţa (mp)	Tarla	Parcelă	Nr. topo	Observaţii / Referinţe
1	arabil	NU	4.983	107	564/44	-	

Lungime Segmente
1) Valorile lungimilor segmentelor sunt obţinute din proiecţie în plan.

Punct început	X / Y	Punct sfârşit	X / Y	Lungime segment (** (m)
1	571.515,27 379.632,039	2	571.732,866 379.300,529	396.544
2	571.732,866 379.300,529	3	571.736,148 379.302,314	3.736
3	571.736,148 379.302,314	4	571.744,009 379.306,588	8.948
4	571.744,009 379.306,588	5	571.528,966 379.634,208	391.891
5	571.528,966 379.634,208	6	571.515,367 379.632,054	13.769

Document care conţine date cu caracter personal, protejat de prevederile Regulamentului (UE) nr. 679/2016 şi Legii 190/2018

Punct început	X / Y	Punct sfârşit	X / Y	Lungime segment (** (m)
6	571.515,367 379.632,054	1	571.515,27 379.632,039	0.098

** Lungimile segmentelor sunt determinate în planul de proiecţie Stereo 70 şi sunt rotunjite la 1 milimetru.
*** Distanţa dintre puncte este formată din segmente cumulate ce sunt mai mici decât valoarea 1 milimetru.

Neutilizabil in circuitul civil

DATE DESPRE IMOBILUL NR. 10747

Oficiul de Cadastru şi Publicitate Imobiliară PRAHOVA
Biroul de Cadastru şi Publicitate Imobiliară Ploieşti

A. Partea I. Descrierea imobilului

Nr. CF vechi:3492
Nr. cadastral vechi:10596

TEREN Extravilan

Adresa: Jud. Prahova

Nr. Crt	Nr cadastral Nr. topografic	Suprafaţa* (mp)	Observaţii / Referinţe
A1	20889	Din acte: 7.500 Masurata: 7.544	Sector cadastral:87 Teren neimprejmuit;

B. Partea II. Proprietari şi acte

Inscrieri privitoare la dreptul de proprietate şi alte drepturi reale		Referinţe
75722 / 21/12/2007		
Act Notarial nr. 5828, din 20/12/2007 emis de BNP Dragan;		
B3	Se noteaza actualizarea datelor cadastrale in sensul ca modifica coordonatele si amplasamentul conform documentatiei cadastrale	A1
65438 / 28/08/2014		
Act Administrativ nr. 4919, din 28/08/2014 emis de OCPI PH;		
B4	se noteaza faptul ca imobilul se afla sub incidenta art.3 (alin.1) din Legea nr.17/2014	A1
108604 / 02/10/2019		
Act Notarial nr. 2554, din 01/10/2019 emis de NP Dobre Stelorian Daniel;		
B9	Intabulare, drept de PROPRIETATEcumparare, dobandit prin Conventie, cota actuala 1/1, cota initiala 1/1	A1
	1) **SC KOSAL - AGROSERV SRL**, CIF:21359768	

C. Partea III. SARCINI .

Inscrieri privind dezmembramintele dreptului de proprietate, drepturi reale de garanţie şi sarcini	Referinţe
NU SUNT	

Neutilizabil în circuitul civil

Anexa Nr. 1 La Partea I

Teren

Nr cadastral	Suprafaţa (mp)*	Observaţii / Referinţe
20889	Din acte: 7.500 Masurata: 7.544	

* Suprafaţa este determinată in planul de proiecţie Stereo 70.

DETALII LINIARE IMOBIL

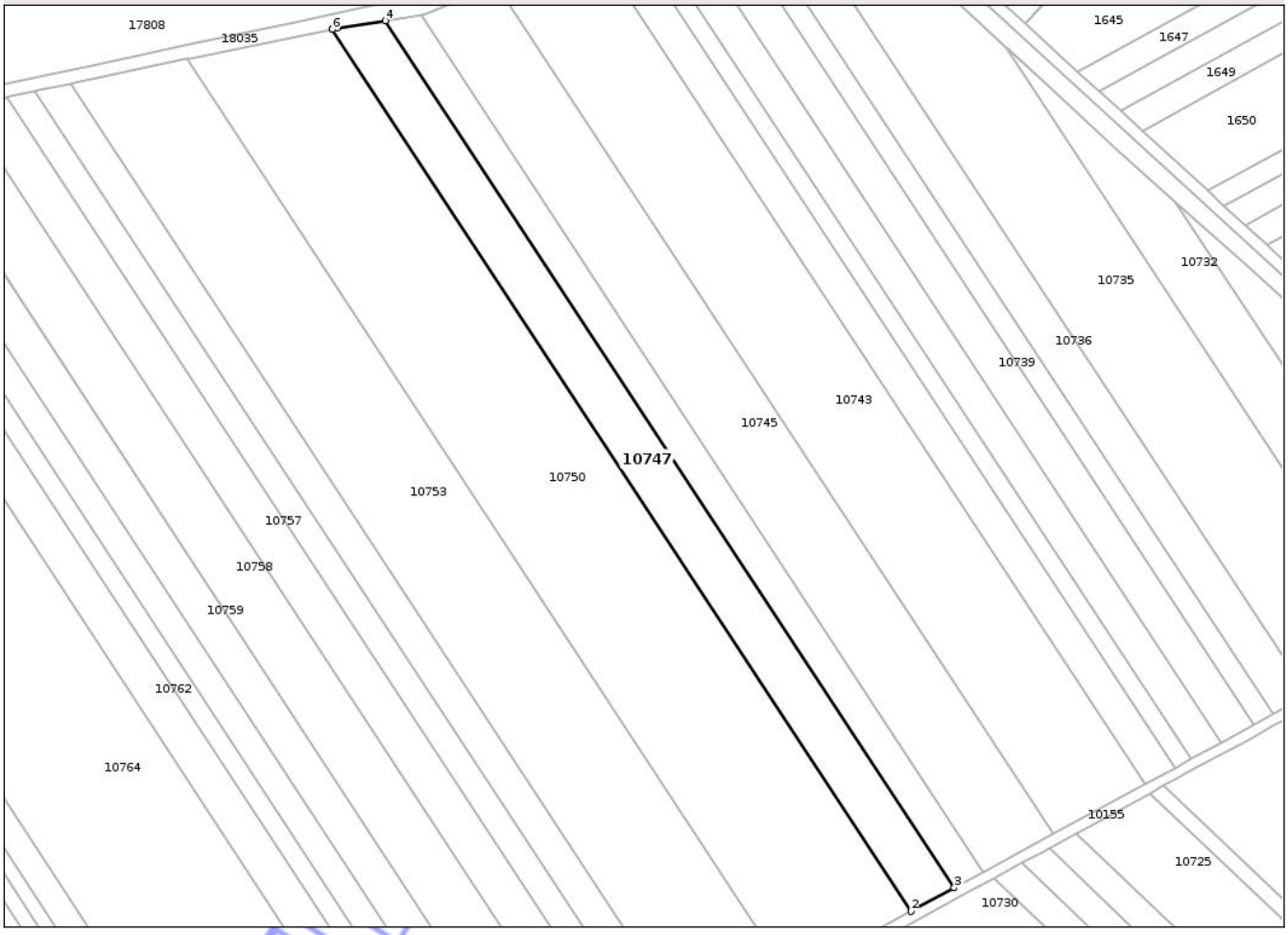

Date referitoare la teren

Crt	Categorie folosinţă	Intra vilan	Suprafaţa (mp)	Tarla	Parcelă	Nr. topo	Observaţii / Referinţe
1	arabil	NU	7.544	107	564/43	-	In CF T-,P-

Lungime Segmente

1) Valorile lungimilor segmentelor sunt obţinute din proiecţie în plan.

Punct început	X / Y	Punct sfârşit	X / Y	Lungime segment (** (m)
1	571.494,889 379.628,719	2	571.716,239 379.291,49	403.385
2	571.716,239 379.291,49	3	571.732,866 379.300,529	18.925
3	571.732,866 379.300,529	4	571.515,27 379.632,039	396.544
4	571.515,27 379.632,039	5	571.496,91 379.629,13	18.589
5	571.496,91 379.629,13	6	571.494,982 379.628,738	1.967

Document care conţine date cu caracter personal, protejat de prevederile Regulamentului (UE) nr. 679/2016 şi Legii 190/2018

Punct început	X / Y	Punct sfârşit	X / Y	Lungime segment (** (m)
6	571.494,982 379.628,738	1	571.494,889 379.628,719	0.095

** Lungimile segmentelor sunt determinate în planul de proiecţie Stereo 70 şi sunt rotunjite la 1 milimetru.
*** Distanţa dintre puncte este formată din segmente cumulate ce sunt mai mici decât valoarea 1 milimetru.

Neutilizabil in circuitul civil

DATE DESPRE IMOBILUL NR. 10748

Oficiul de Cadastru şi Publicitate Imobiliară PRAHOVA
Biroul de Cadastru şi Publicitate Imobiliară Ploieşti

A. Partea I. Descrierea imobilului

Nr. CF vechi:5319
Nr. cadastral vechi:11642

TEREN Extravilan

Adresa: Jud. Prahova

Nr. Crt	Nr cadastral Nr. topografic	Suprafaţa* (mp)	Observaţii / Referinţe
A1	22076	10.000	Sector cadastral:87 Teren neimprejmuit;

B. Partea II. Proprietari şi acte

Inscrieri privitoare la dreptul de proprietate şi alte drepturi reale		Referinţe
65762 / 28/08/2014		
Act Administrativ nr. 4919, din 28/08/2014 emis de OCPI PRAHOVA;		
B3	se noteaza faptul ca imobilul se afla sub incidenta art.3 alin.(1) din Legea 17/2014	A1
27516 / 24/03/2015		
Act Notarial nr. 1326, din 23/03/2015 emis de NP IVAN CONSTANTIN;		
B4	se respinge cererea de inscriere intrucat promitentul vanzator nu este proprietar tabular al imobilului	A1
32612 / 06/04/2015		
Act Administrativ nr. 27516, din 24/03/2015 emis de OCPI PRAHOVA (act notarial nr. 958/09-07-2007 emis de NP COSMA ANDREEA;);		
B5	se respinge cererea de notare pentru motivele de mai sus	A1
78081 / 27/07/2015		
Act Notarial nr. 1378, din 19/06/2012 emis de NP LASLO CRISTINA CARMEN (act notarial nr. 958/09-07-2007 emis de NP COSMA ANDREEA OANA;);		
B6	se respinge cererea de notare pentru motivele de mai sus	A1
15667 / 19/02/2016		
Act Notarial nr. 865, din 18/02/2016 emis de NP DRAGAN NICOLETA;		
B7	Intabulare, drept de PROPRIETATEcumparare ca bun comun, dobandit prin Conventie, cota actuala 1/1, cota initiala 1/1	A1
	1) **ILIE NICOLAE** 2) **ILIE EUGENIA**	

C. Partea III. SARCINI .

Inscrieri privind dezmembramintele dreptului de proprietate, drepturi reale de garanţie şi sarcini	Referinţe
NU SUNT	

Neautorizată în circuitul civil

Anexa Nr. 1 La Partea I

Teren

Nr cadastral	Suprafaţa (mp)*	Observaţii / Referinţe
22076	10.000	

* Suprafaţa este determinată in planul de proiecţie Stereo 70.

DETALII LINIARE IMOBIL

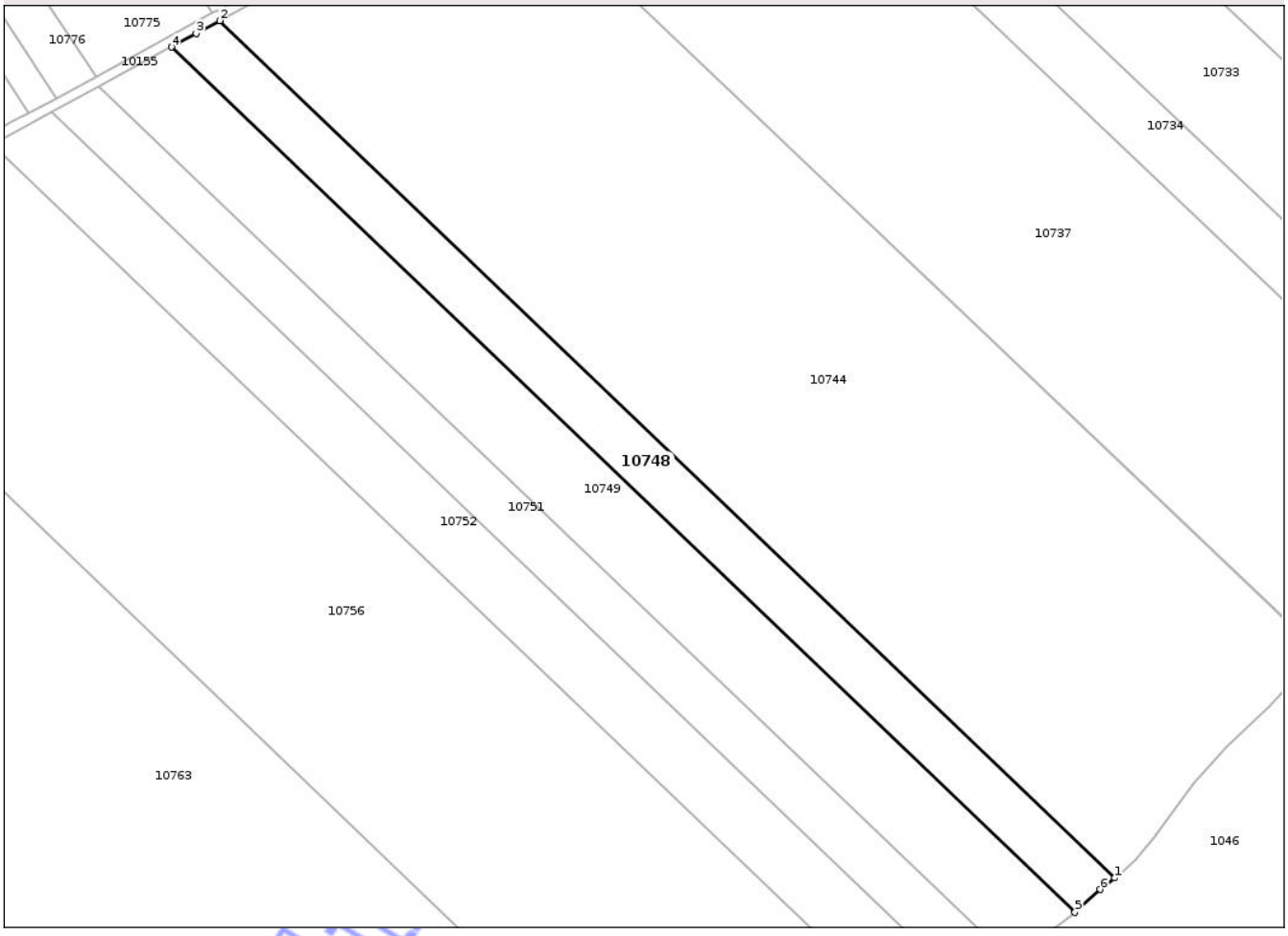

Date referitoare la teren

Crt	Categorie folosinţă	Intra vilan	Suprafaţa (mp)	Tarla	Parcelă	Nr. topo	Observaţii / Referinţe
1	arabil	NU	10.000	107	564/60	-	

Lungime Segmente

1) Valorile lungimilor segmentelor sunt obţinute din proiecţie în plan.

Punct început	X / Y	Punct sfârşit	X / Y	Lungime segment (** (m)
1	571.786,877 378.799,75	2	571.436,497 379.134,807	484.798
2	571.436,497 379.134,807	3	571.427,323 379.129,82	10.442
3	571.427,323 379.129,82	4	571.417,543 379.124,503	11.132
4	571.417,543 379.124,503	5	571.771,246 378.786,292	489.38
5	571.771,246 378.786,292	6	571.781,082 378.795,244	13.3

Document care conţine date cu caracter personal, protejat de prevederile Regulamentului (UE) nr. 679/2016 şi Legii 190/2018

Punct început	X / Y	Punct sfârşit	X / Y	Lungime segment (** (m)
6	571.781,082 378.795,244	1	571.786,877 378.799,75	7.341

** Lungimile segmentelor sunt determinate în planul de proiecţie Stereo 70 şi sunt rotunjite la 1 milimetru.
*** Distanţa dintre puncte este formată din segmente cumulate ce sunt mai mici decât valoarea 1 milimetru.

Neutilizabil in circuitul civil

DATE DESPRE IMOBILUL NR. 10749

Oficiul de Cadastru şi Publicitate Imobiliară PRAHOVA
Biroul de Cadastru şi Publicitate Imobiliară Ploieşti

A. Partea I. Descrierea imobilului

TEREN Extravilan

Adresa: Jud. Prahova

Nr. Crt	Nr cadastral Nr. topografic	Suprafaţa* (mp)	Observaţii / Referinţe
A1	24546	Din acte: 15.000 Masurata: 14.999	Sector cadastral:87 Teren neimprejmuit;

B. Partea II. Proprietari şi acte

Inscrieri privitoare la dreptul de proprietate şi alte drepturi reale		Referinţe
32612 / 01/04/2016		
Act Administrativ nr. 21366, din 31/03/2016 emis de OCPI Prahova (act administrativ nr.102189/26.07.2002 Comisia Judeteana Prahova,);		
B2	se noteaza faptul ca imobilul se afla sub incidenta art.3 (alin.1) din legea 17/2014	A1
17673 / 03/03/2017		
Act Notarial nr. 1041, din 03/03/2017 emis de NP Dragan Nicoleta;		
B3	Intabulare, drept de PROPRIETATEcumparare, dobandit prin Conventie, cota actuala 1/1, cota initiala 1/1	A1
	1) **KOSAL - AGROSERV SRL**, CIF:21359768	

C. Partea III. SARCINI .

Inscrieri privind dezmembramintele dreptului de proprietate, drepturi reale de garanţie şi sarcini	Referinţe
NU SUNT	

Neutilizabil în circuitul civil

Anexa Nr. 1 La Partea I

Teren

Nr cadastral	Suprafaţa (mp)*	Observaţii / Referinţe
24546	Din acte: 15.000 Masurata: 14.999	

* Suprafaţa este determinată in planul de proiecţie Stereo 70.

DETALII LINIARE IMOBIL

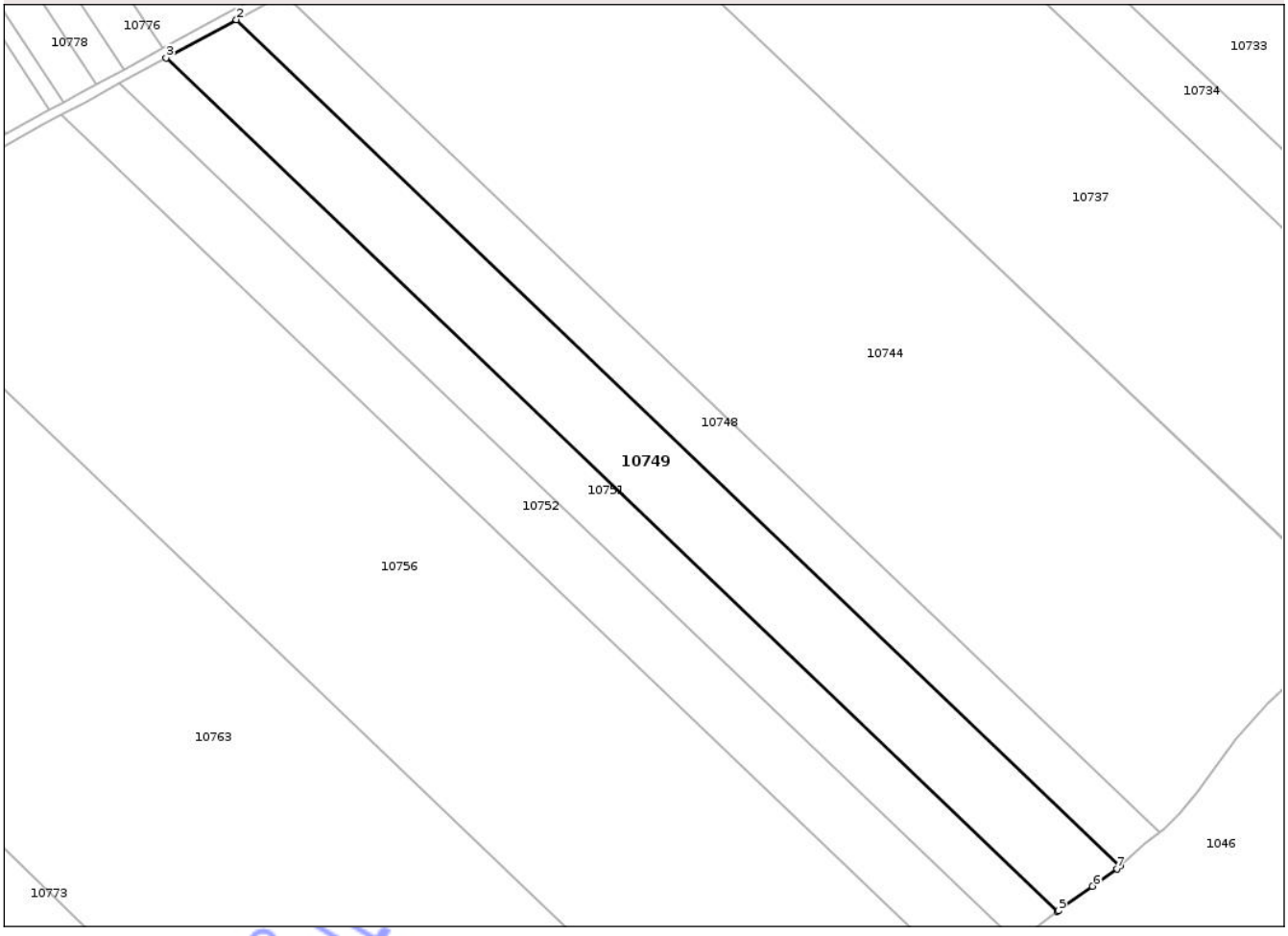

Date referitoare la teren

Crt	Categorie folosinţă	Intra vilan	Suprafaţa (mp)	Tarla	Parcelă	Nr. topo	Observaţii / Referinţe
1	arabil	NU	14.999	107	564/59	-	

Lungime Segmente
1) Valorile lungimilor segmentelor sunt obţinute din proiecţie în plan.

Punct început	X / Y	Punct sfârşit	X / Y	Lungime segment (** (m)
1	571.771,246 378.786,292	2	571.417,543 379.124,503	489.38
2	571.417,543 379.124,503	3	571.389,388 379.109,198	32.046
3	571.389,388 379.109,198	4	571.746,169 378.768,068	493.622
4	571.746,169 378.768,068	5	571.746,49 378.768,314	0.404

Document care conţine date cu caracter personal, protejat de prevederile Regulamentului (UE) nr. 679/2016 şi Legii 190/2018

Punct început	X / Y	Punct sfârşit	X / Y	Lungime segment (** (m)
5	571.746,49 378.768,314	6	571.760,219 378.778,147	16.887
6	571.760,219 378.778,147	7	571.769,974 378.785,134	11.999
7	571.769,974 378.785,134	1	571.771,246 378.786,292	1.72

**** Lungimile segmentelor sunt determinate în planul de proiecţie Stereo 70 şi sunt rotunjite la 1 milimetru.**
***** Distanţa dintre puncte este formată din segmente cumulate ce sunt mai mici decât valoarea 1 milimetru.**

Neutilizabil in circuitul civil

DATE DESPRE IMOBILUL NR. 10750

Oficiul de Cadastru şi Publicitate Imobiliară PRAHOVA
Biroul de Cadastru şi Publicitate Imobiliară Ploieşti

A. Partea I. Descrierea imobilului

Nr. CF vechi:3764
Nr. cadastral vechi:10753

TEREN Extravilan

Adresa: Jud. Prahova

Nr. Crt	Nr cadastral Nr. topografic	Suprafaţa* (mp)	Observaţii / Referinţe
A1	21066	Din acte: 21.640 Masurata: 21.574	Sector cadastral:87 Teren neimprejmuit;

B. Partea II. Proprietari şi acte

Inscrieri privitoare la dreptul de proprietate şi alte drepturi reale		Referinţe
65628 / 28/08/2014		
Act Administrativ nr. 4919, din 28/08/2014 emis de OCPI PH;		
B12	se noteaza faptul ca imobilul se afla sub incidenta art.3 (alin1) din Legea 17/2014	A1
108621 / 02/10/2019		
Act Notarial nr. 2554, din 01/10/2019 emis de NP Dobre Stelorian Daniel;		
B17	Intabulare, drept de PROPRIETATE, dobandit prin Conventie, cota actuala 1/1, cota initiala 1/1	A1
	1) **SC KOSAL - AGROSERV SRL**, CIF:21359768	

C. Partea III. SARCINI .

Inscrieri privind dezmembramintele dreptului de proprietate, drepturi reale de garanţie şi sarcini	Referinţe
NU SUNT	

Neutilizabil în circuitul civil

Anexa Nr. 1 La Partea I

Teren

Nr cadastral	Suprafaţa (mp)*	Observaţii / Referinţe
21066	Din acte: 21.640 Masurata: 21.574	

* Suprafaţa este determinată in planul de proiecţie Stereo 70.

DETALII LINIARE IMOBIL

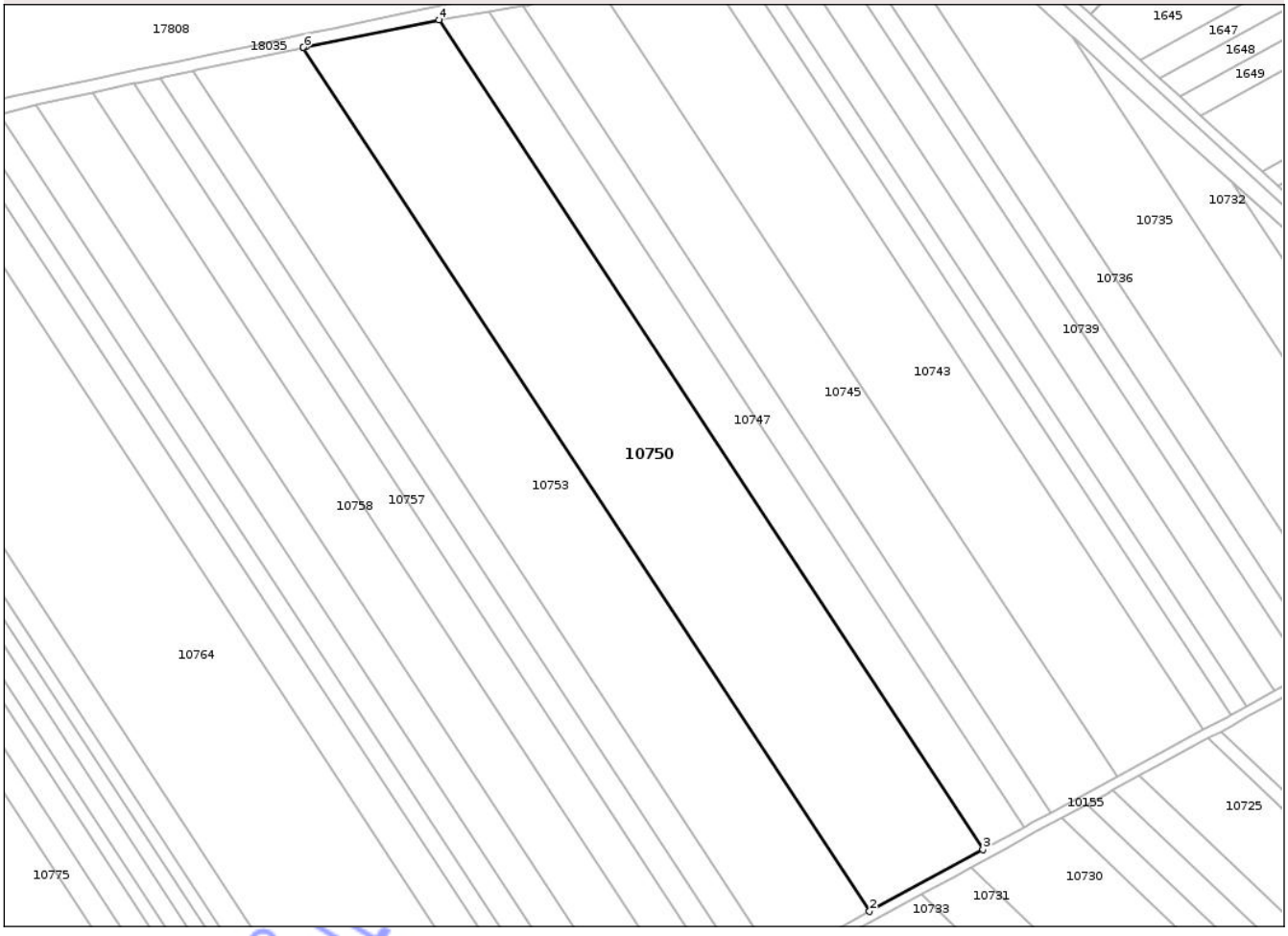

Date referitoare la teren

Crt	Categorie folosinţă	Intra vilan	Suprafaţa (mp)	Tarla	Parcelă	Nr. topo	Observaţii / Referinţe
1	arabil	NU	21.574	107	564/39	-	

Lungime Segmente
1) Valorile lungimilor segmentelor sunt obţinute din proiecţie în plan.

Punct început	X / Y	Punct sfârşit	X / Y	Lungime segment (** (m)
1	571.439,586 379.617,474	2	571.670,041 379.266,374	419.977
2	571.670,041 379.266,374	3	571.716,239 379.291,49	52.584
3	571.716,239 379.291,49	4	571.494,889 379.628,719	403.385
4	571.494,889 379.628,719	5	571.440,84 379.617,74	55.153

Document care conţine date cu caracter personal, protejat de prevederile Regulamentului (UE) nr. 679/2016 şi Legii 190/2018

Punct început	X / Y	Punct sfârşit	X / Y	Lungime segment (** (m)
5	571.440,84 379.617,74	6	571.439,676 379.617,493	1.19
6	571.439,676 379.617,493	1	571.439,586 379.617,474	0.092

**** Lungimile segmentelor sunt determinate în planul de proiecţie Stereo 70 şi sunt rotunjite la 1 milimetru.**
***** Distanţa dintre puncte este formată din segmente cumulate ce sunt mai mici decât valoarea 1 milimetru.**

Neutilizabil in circuitul civil

DATE DESPRE IMOBILUL NR. 10751

Oficiul de Cadastru şi Publicitate Imobiliară PRAHOVA
Biroul de Cadastru şi Publicitate Imobiliară Ploieşti

A. Partea I. Descrierea imobilului

TEREN Extravilan

Adresa: Jud. Prahova

Nr. Crt	Nr cadastral Nr. topografic	Suprafaţa* (mp)	Observaţii / Referinţe
A1		10.000	Sector cadastral:87 Teren neimprejmuit;

B. Partea II. Proprietari şi acte

Inscrieri privitoare la dreptul de proprietate şi alte drepturi reale		Referinţe
/		
Act Administrativ nr. 102188, din 26/07/2002 emis de CJSDPAT PRAHOVA;		
B1	Intabulare, drept de PROPRIETATE, dobandit prin Reconstituire, cota actuala 1/1, cota initiala 1/1	A1
	1) **DAN MARIA** 2) **DICU EUGENIA** 3) **TEODORESCU ELISABETA** 4) **TURCULEŢ EMILIA** 5) **PRISTOLEANU MICA**	

C. Partea III. SARCINI .

Inscrieri privind dezmembramintele dreptului de proprietate, drepturi reale de garanţie şi sarcini	Referinţe
NU SUNT	

Neutilizabil în circuitul civil

Anexa Nr. 1 La Partea I

Teren

Nr cadastral	Suprafaţa (mp)*	Observaţii / Referinţe
	10.000	

* Suprafaţa este determinată in planul de proiecţie Stereo 70.

DETALII LINIARE IMOBIL

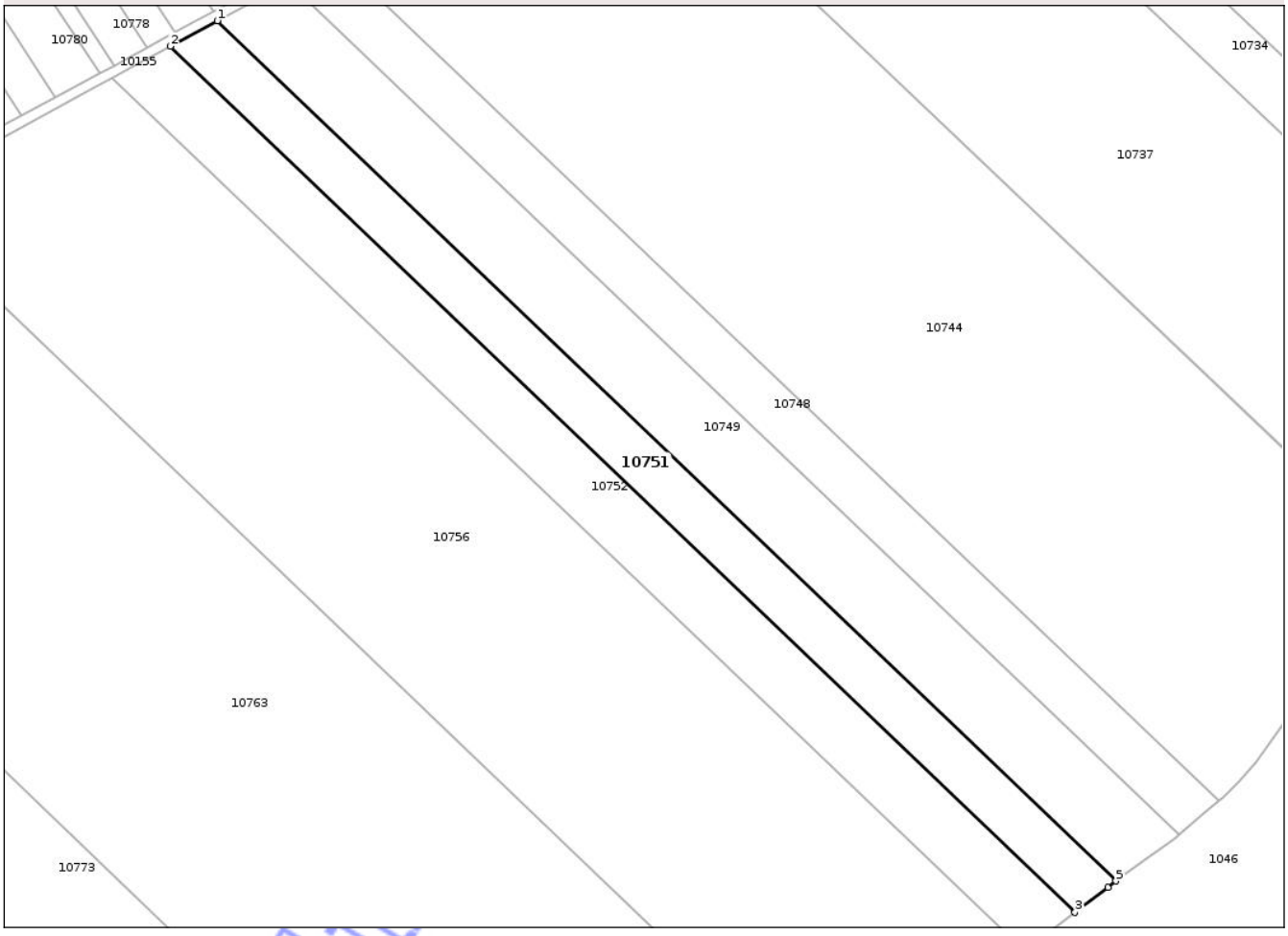

Date referitoare la teren

Crt	Categorie folosinţă	Intra vilan	Suprafaţa (mp)	Tarla	Parcelă	Nr. topo	Observaţii / Referinţe
1	arabil	NU	10.000	107	564/58	-	

Lungime Segmente
1) Valorile lungimilor segmentelor sunt obţinute din proiecţie în plan.

Punct început	X / Y	Punct sfârşit	X / Y	Lungime segment (** (m)
1	571.389,388 379.109,198	2	571.370,757 379.099,07	21.206
2	571.370,757 379.099,07	3	571.729,963 378.755,638	496.965
3	571.729,963 378.755,638	4	571.742,952 378.765,601	16.37
4	571.742,952 378.765,601	5	571.746,169 378.768,068	4.054
5	571.746,169 378.768,068	1	571.389,388 379.109,198	493.622

Document care conţine date cu caracter personal, protejat de prevederile Regulamentului (UE) nr. 679/2016 şi Legii 190/2018

**** Lungimile segmentelor sunt determinate în planul de proiecţie Stereo 70 şi sunt rotunjite la 1 milimetru.**
***** Distanţa dintre puncte este formată din segmente cumulate ce sunt mai mici decât valoarea 1 milimetru.**

Neutilizabil in circuitul civil

DATE DESPRE IMOBILUL NR. 10752

Oficiul de Cadastru şi Publicitate Imobiliară PRAHOVA
Biroul de Cadastru şi Publicitate Imobiliară Ploieşti

A. Partea I. Descrierea imobilului

TEREN Extravilan

Adresa: Jud. Prahova

Nr. Crt	Nr cadastral Nr. topografic	Suprafaţa* (mp)	Observaţii / Referinţe
A1		12.500	Sector cadastral:87 Teren neimprejmuit;

B. Partea II. Proprietari şi acte

Inscrieri privitoare la dreptul de proprietate şi alte drepturi reale		Referinţe
/		
Act Administrativ nr. 102187, din 26/07/2002 emis de CJSDPAT PRAHOVA;		
B1	Intabulare, drept de PROPRIETATE, dobandit prin Reconstituire, cota actuala 1/1, cota initiala 1/1	A1
	1) **DICU DUMITRU MARIN**	

C. Partea III. SARCINI .

Inscrieri privind dezmembramintele dreptului de proprietate, drepturi reale de garanţie şi sarcini	Referinţe
NU SUNT	

Neutilizabil în circuitul civil

Anexa Nr. 1 La Partea I

Teren

Nr cadastral	Suprafaţa (mp)*	Observaţii / Referinţe
	12.500	

* Suprafaţa este determinată in planul de proiecţie Stereo 70.

DETALII LINIARE IMOBIL

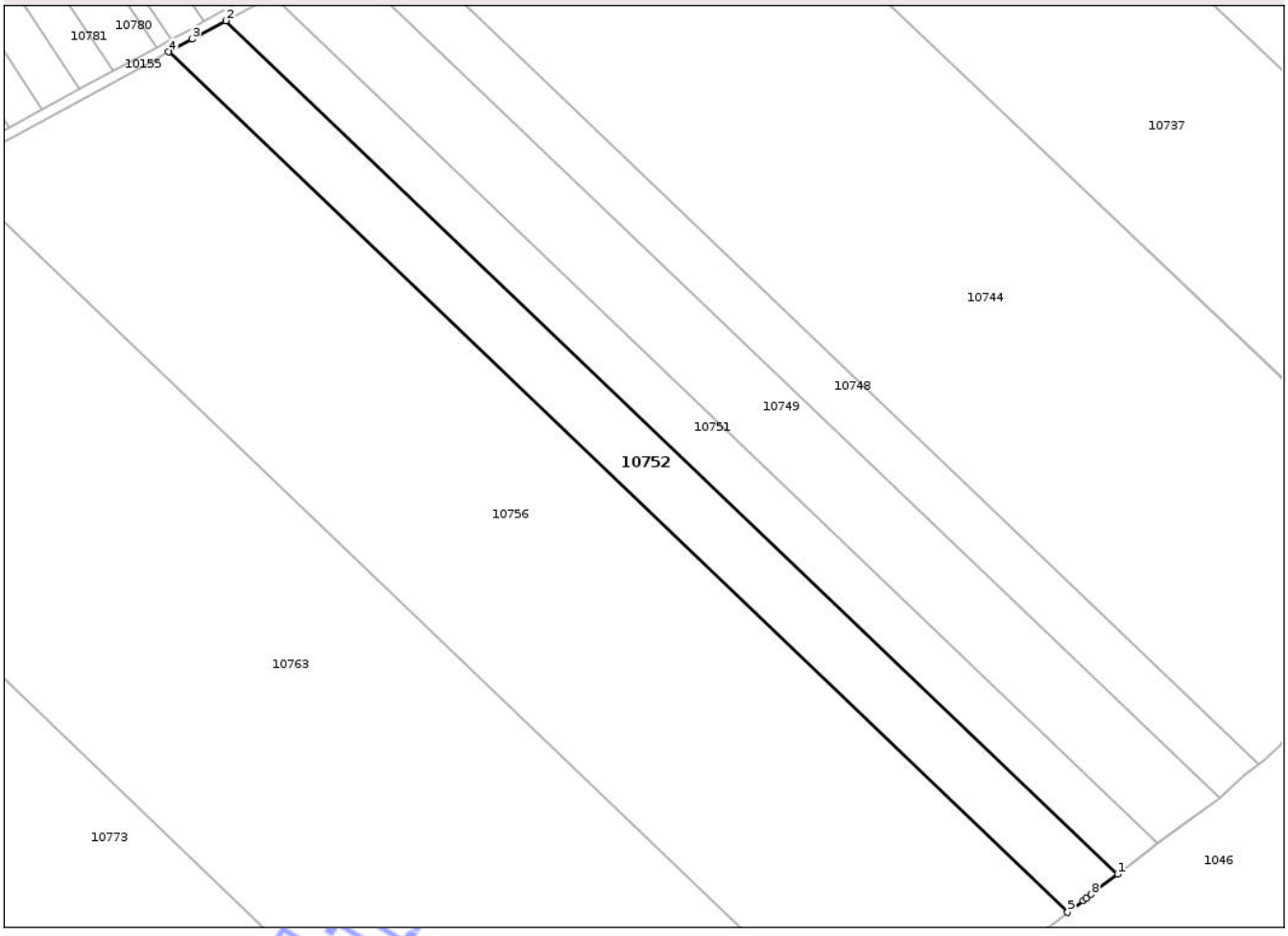

Date referitoare la teren

Crt	Categorie folosinţă	Intra vilan	Suprafaţa (mp)	Tarla	Parcelă	Nr. topo	Observaţii / Referinţe
1	arabil	NU	12.500	107	564/57	-	

Lungime Segmente
1) Valorile lungimilor segmentelor sunt obţinute din proiecţie în plan.

Punct început	X / Y	Punct sfârşit	X / Y	Lungime segment (** (m)
1	571.729,963 378.755,638	2	571.370,757 379.099,07	496.965
2	571.370,757 379.099,07	3	571.357,086 379.091,639	15.56
3	571.357,086 379.091,639	4	571.347,641 379.086,504	10.751
4	571.347,641 379.086,504	5	571.709,859 378.740,218	501.115
5	571.709,859 378.740,218	6	571.716,1 378.745,005	7.865

Document care conţine date cu caracter personal, protejat de prevederile Regulamentului (UE) nr. 679/2016 şi Legii 190/2018

Punct început	X / Y	Punct sfârşit	X / Y	Lungime segment (** (m)
6	571.716,1 378.745,005	7	571.717,342 378.745,958	1.565
7	571.717,342 378.745,958	8	571.719,341 378.747,491	2.519
8	571.719,341 378.747,491	1	571.729,963 378.755,638	13.387

**** Lungimile segmentelor sunt determinate în planul de proiecţie Stereo 70 şi sunt rotunjite la 1 milimetru.**
***** Distanţa dintre puncte este formată din segmente cumulate ce sunt mai mici decât valoarea 1 milimetru.**

Neutilizabil in circuitul civil

DATE DESPRE IMOBILUL NR. 10753

Oficiul de Cadastru şi Publicitate Imobiliară PRAHOVA
Biroul de Cadastru şi Publicitate Imobiliară Ploieşti

A. Partea I. Descrierea imobilului

Nr. CF vechi:3740
Nr. cadastral vechi:10742

TEREN Extravilan

Adresa: Jud. Prahova

Nr. Crt	Nr cadastral Nr. topografic	Suprafaţa* (mp)	Observaţii / Referinţe
A1	21051	Din acte: 18.100 Masurata: 18.168	Sector cadastral:87 Teren neimprejmuit;

B. Partea II. Proprietari şi acte

Inscrieri privitoare la dreptul de proprietate şi alte drepturi reale		Referinţe
65610 / 28/08/2014		
Act Administrativ nr. 4919, din 28/08/2014 emis de OCPI PH;		
B3	se noteaza faptul ca imobilul se afla sub incidenta art.3 (alin.1) din Legea nr.17/2014	A1
108768 / 02/10/2019		
Act Notarial nr. 2554, din 01/10/2019 emis de NP Dobre Stelorian Daniel;		
B8	Intabulare, drept de PROPRIETATE, dobandit prin Conventie, cota actuala 1/1, cota initiala 1/1	A1
	1) **SC KOSAL - AGROSERV SRL**, CIF:21359768	

C. Partea III. SARCINI .

Inscrieri privind dezmembramintele dreptului de proprietate, drepturi reale de garanţie şi sarcini	Referinţe
NU SUNT	

Neutilizabil în circuitul civil

Anexa Nr. 1 La Partea I

Teren

Nr cadastral	Suprafaţa (mp)*	Observaţii / Referinţe
21051	Din acte: 18.100 Masurata: 18.168	

* Suprafaţa este determinată in planul de proiecţie Stereo 70.

DETALII LINIARE IMOBIL

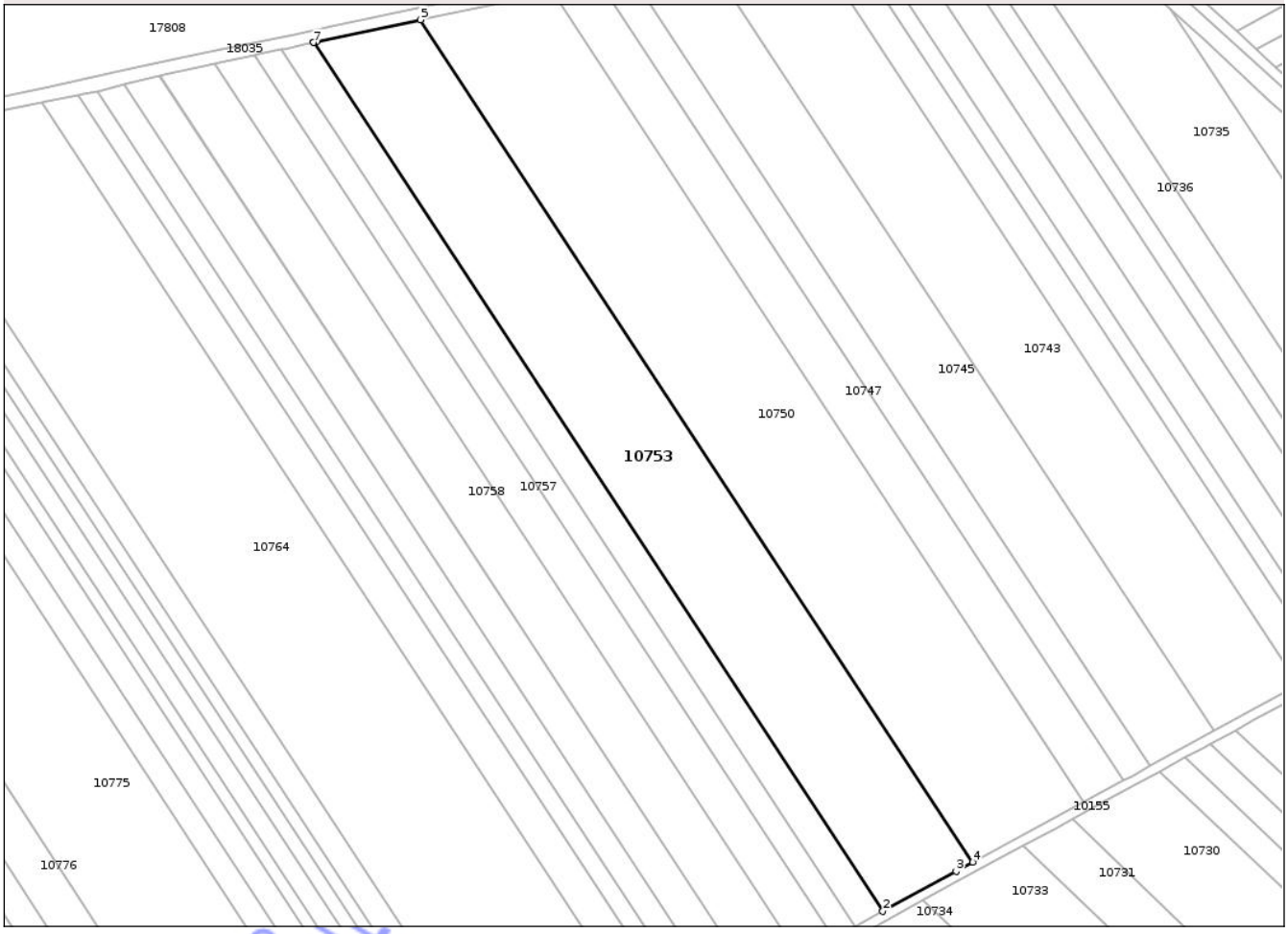

Date referitoare la teren

Crt	Categorie folosinţă	Intra vilan	Suprafaţa (mp)	Tarla	Parcelă	Nr. topo	Observaţii / Referinţe
1	arabil	NU	18.168	107	564/38	-	

Lungime Segmente
1) Valorile lungimilor segmentelor sunt obţinute din proiecţie în plan.

Punct început	X / Y	Punct sfârşit	X / Y	Lungime segment (** (m)
1	571.394,869 379.607,973	2	571.632,491 379.245,953	433.039
2	571.632,491 379.245,953	3	571.663,08 379.262,59	34.821
3	571.663,08 379.262,59	4	571.670,041 379.266,374	7.923
4	571.670,041 379.266,374	5	571.439,586 379.617,474	419.977

Document care conţine date cu caracter personal, protejat de prevederile Regulamentului (UE) nr. 679/2016 şi Legii 190/2018

Punct început	X / Y	Punct sfârşit	X / Y	Lungime segment (** (m)
5	571.439,586 379.617,474	6	571.396,264 379.608,269	44.289
6	571.396,264 379.608,269	7	571.394,955 379.607,991	1.338
7	571.394,955 379.607,991	1	571.394,869 379.607,973	0.088

**** Lungimile segmentelor sunt determinate în planul de proiecţie Stereo 70 şi sunt rotunjite la 1 milimetru.**
***** Distanţa dintre puncte este formată din segmente cumulate ce sunt mai mici decât valoarea 1 milimetru.**

Neutilizabil in circuitul civil

DATE DESPRE IMOBILUL NR. 10754

Oficiul de Cadastru şi Publicitate Imobiliară PRAHOVA
Biroul de Cadastru şi Publicitate Imobiliară Ploieşti

A. Partea I. Descrierea imobilului

TEREN Extravilan

Adresa: Jud. Prahova

Nr. Crt	Nr cadastral Nr. topografic	Suprafaţa* (mp)	Observaţii / Referinţe
A1	24231	Din acte: 5.600 Masurata: 5.616	Sector cadastral:87 Teren neimprejmuit;

B. Partea II. Proprietari şi acte

Inscrieri privitoare la dreptul de proprietate şi alte drepturi reale		Referinţe
64162 / 25/08/2014		
Act Administrativ nr. 58283, din 24/06/1998 emis de COMISIA JUDETEANA PRAHOVA (act notarial nr. 65/18-04-2008 emis de NP NICOLETA DRAGAN;act notarial nr.12/22.11.2012 emis de NP DRAGAN NICOLETA);		
B2	se noteaza faptul ca imobilul se afla sub incidenta art.3,alin.(1) din Legea nr.17/2014	A1
143869 / 19/09/2023		
Act Notarial nr. 2163, din 12/09/2023 emis de NP Dobre Stelorian Daniel (contract de vanzare cumparare);		
B4	Intabulare, drept de PROPRIETATEcumparare, dobandit prin Conventie, cota actuala 1/1, cota initiala 1/1	A1
	1) **SC KOSAL - AGROSERV SRL**, CIF:21359768	

C. Partea III. SARCINI .

Inscrieri privind dezmembramintele dreptului de proprietate, drepturi reale de garanţie şi sarcini	Referinţe
NU SUNT	

Neutilizabil în circuitul civil

Anexa Nr. 1 La Partea I

Teren

Nr cadastral	Suprafaţa (mp)*	Observaţii / Referinţe
24231	Din acte: 5.600 Masurata: 5.616	

* Suprafaţa este determinată in planul de proiecţie Stereo 70.

DETALII LINIARE IMOBIL

Date referitoare la teren

Crt	Categorie folosinţă	Intra vilan	Suprafaţa (mp)	Tarla	Parcelă	Nr. topo	Observaţii / Referinţe
1	arabil	NU	5.616	107	564/40	-	

Lungime Segmente
1) Valorile lungimilor segmentelor sunt obţinute din proiecţie în plan.

Punct început	X / Y	Punct sfârşit	X / Y	Lungime segment (** (m)
1	571.381,317 379.605,093	2	571.621,111 379.239,763	436.998
2	571.621,111 379.239,763	3	571.632,491 379.245,953	12.955
3	571.632,491 379.245,953	4	571.394,869 379.607,973	433.039
4	571.394,869 379.607,973	5	571.382,756 379.605,399	12.383
5	571.382,756 379.605,399	6	571.381,402 379.605,111	1.384

Neoficial

Punct început	X / Y	Punct sfârşit	X / Y	Lungime segment (** (m)
6	571.381,402 379.605,111	1	571.381,317 379.605,093	0.087

** Lungimile segmentelor sunt determinate în planul de proiecţie Stereo 70 şi sunt rotunjite la 1 milimetru.
*** Distanţa dintre puncte este formată din segmente cumulate ce sunt mai mici decât valoarea 1 milimetru.

Neutilizabil in circuitul civil

DATE DESPRE IMOBILUL NR. 10755

Oficiul de Cadastru şi Publicitate Imobiliară PRAHOVA
Biroul de Cadastru şi Publicitate Imobiliară Ploieşti

A. Partea I. Descrierea imobilului

Nr. CF vechi:3472
Nr. cadastral vechi:10548

TEREN Extravilan

Adresa: Jud. Prahova

Nr. Crt	Nr cadastral Nr. topografic	Suprafaţa* (mp)	Observaţii / Referinţe
A1	20840	Din acte: 4.500 Masurata: 4.513	Sector cadastral:87 Teren neimprejmuit;

B. Partea II. Proprietari şi acte

Inscrieri privitoare la dreptul de proprietate şi alte drepturi reale		Referinţe
75734 / 21/12/2007		
Act Notarial nr. 5830, din 20/12/2007 emis de BNP Dragan Nicoleta;		
B5	Se noteaza actualizarea informatiilor cadastrale in sensul ca se modifica coordonatele si amplasamentul conform documentatiei anexate	A1
67958 / 28/08/2014		
Act Normativ nr. 17, din 07/03/2014 emis de Parlamentul Romaniei;		
B6	Imobil aflat sub incidenta art.3 alin.(1) din Legea 17/2014, dobandit prin Lege	A1
108775 / 02/10/2019		
Act Notarial nr. 2554, din 01/10/2019 emis de NP Dobre Stelorian Daniel;		
B11	Intabulare, drept de PROPRIETATEcumparare, dobandit prin Conventie, cota actuala 1/1, cota initiala 1/1	A1
	1) **SC KOSAL - AGROSERV SRL**, CIF:21359768	

C. Partea III. SARCINI .

Inscrieri privind dezmembramintele dreptului de proprietate, drepturi reale de garanţie şi sarcini	Referinţe
NU SUNT	

Neutilizabil în circuitul civil

Anexa Nr. 1 La Partea I

Teren

Nr cadastral	Suprafaţa (mp)*	Observaţii / Referinţe
20840	Din acte: 4.500 Masurata: 4.513	

* Suprafaţa este determinată in planul de proiecţie Stereo 70.

DETALII LINIARE IMOBIL

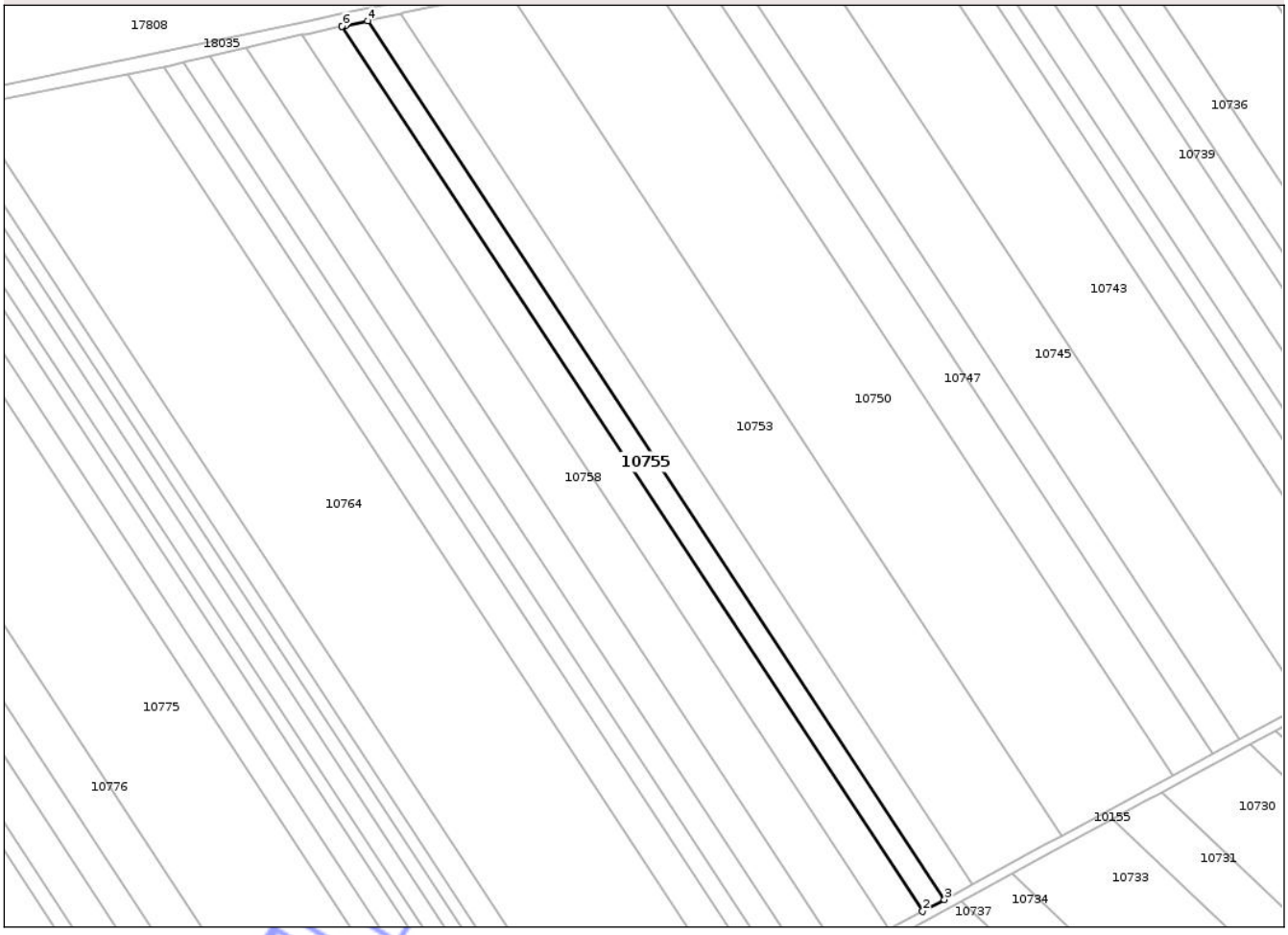

Date referitoare la teren

Crt	Categorie folosinţă	Intra vilan	Suprafaţa (mp)	Tarla	Parcelă	Nr. topo	Observaţii / Referinţe
1	arabil	NU	4.513	107	564/39	-	

Lungime Segmente
1) Valorile lungimilor segmentelor sunt obţinute din proiecţie în plan.

Punct început	X / Y	Punct sfârşit	X / Y	Lungime segment (** (m)
1	571.370,521 379.602,787	2	571.612,041 379.234,83	440.141
2	571.612,041 379.234,83	3	571.621,111 379.239,763	10.325
3	571.621,111 379.239,763	4	571.381,317 379.605,093	436.998
4	571.381,317 379.605,093	5	571.371,99 379.603,11	9.535
5	571.371,99 379.603,11	6	571.370,606 379.602,806	1.417

Document care conţine date cu caracter personal, protejat de prevederile Regulamentului (UE) nr. 679/2016 şi Legii 190/2018

Punct început	X / Y	Punct sfârşit	X / Y	Lungime segment (** (m)
6	571.370,606 379.602,806	1	571.370,521 379.602,787	0.087

** Lungimile segmentelor sunt determinate în planul de proiecţie Stereo 70 şi sunt rotunjite la 1 milimetru.
*** Distanţa dintre puncte este formată din segmente cumulate ce sunt mai mici decât valoarea 1 milimetru.

Neutilizabil in circuitul civil

DATE DESPRE IMOBILUL NR. 10756

Oficiul de Cadastru şi Publicitate Imobiliară PRAHOVA
Biroul de Cadastru şi Publicitate Imobiliară Ploieşti

A. Partea I. Descrierea imobilului

TEREN Extravilan

Adresa: Jud. Prahova

Nr. Crt	Nr cadastral Nr. topografic	Suprafaţa* (mp)	Observaţii / Referinţe
A1		48.400	Sector cadastral:87 Teren neimprejmuit;

B. Partea II. Proprietari şi acte

Inscrieri privitoare la dreptul de proprietate şi alte drepturi reale		Referinţe
/		
Act Administrativ nr. 102186, din 26/07/2002 emis de CJSDPAT PRAHOVA;		
B1	Intabulare, drept de PROPRIETATE, dobandit prin Reconstituire, cota actuala 1/1, cota initiala 1/1	A1
	1) **BĂDICIOIU CONSTANTA** 2) **MICU ION**	

C. Partea III. SARCINI .

Inscrieri privind dezmembramintele dreptului de proprietate, drepturi reale de garanţie şi sarcini	Referinţe
NU SUNT	

Neutilizabil în circuitul civil

Anexa Nr. 1 La Partea I

Teren

Nr cadastral	Suprafaţa (mp)*	Observaţii / Referinţe
	48.400	

* Suprafaţa este determinată in planul de proiecţie Stereo 70.

DETALII LINIARE IMOBIL

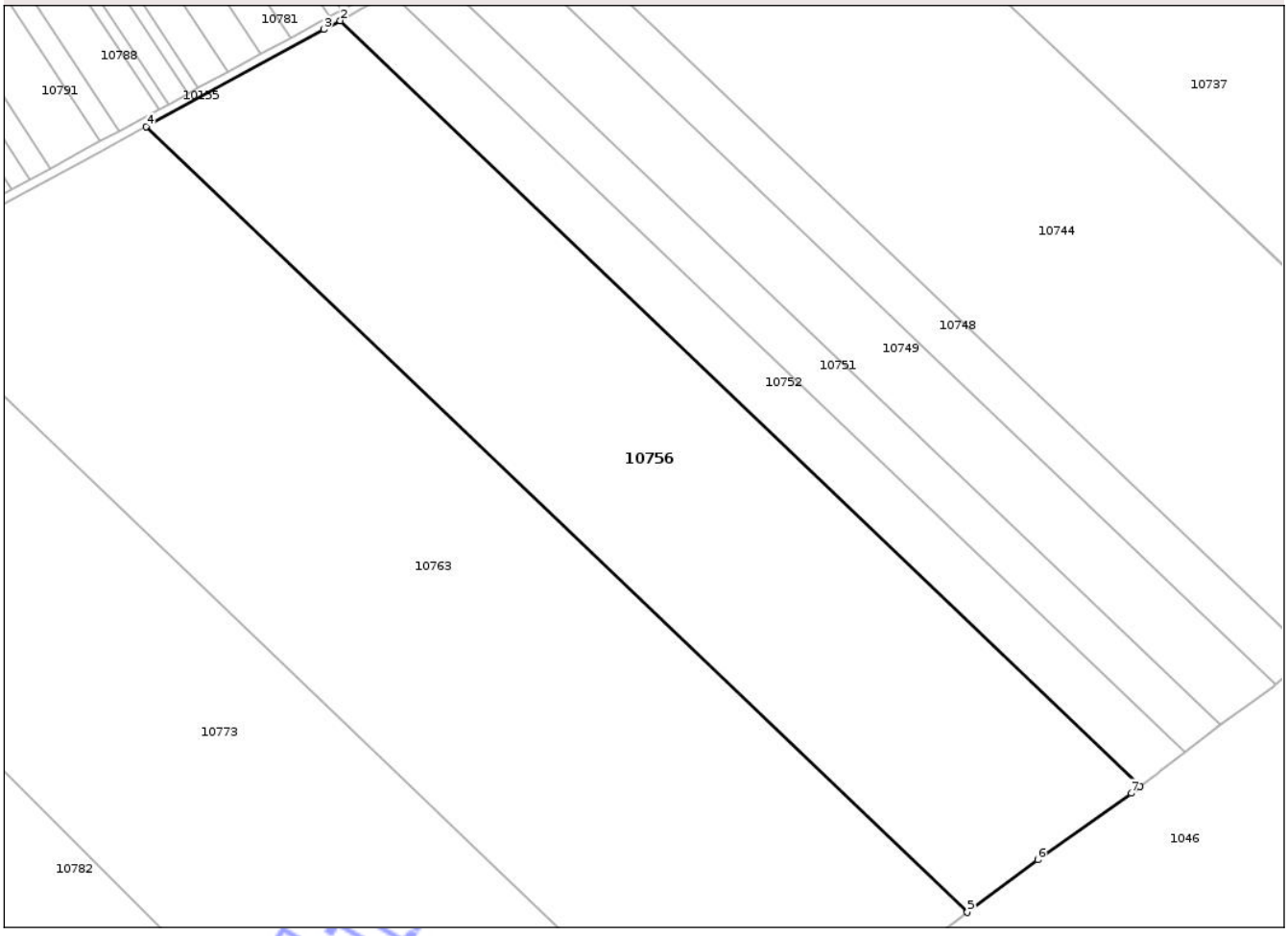

Date referitoare la teren

Crt	Categorie folosinţă	Intra vilan	Suprafaţa (mp)	Tarla	Parcelă	Nr. topo	Observaţii / Referinţe
1	arabil	NU	48.400	107	564/56	-	

Lungime Segmente
1) Valorile lungimilor segmentelor sunt obţinute din proiecţie în plan.

Punct început	X / Y	Punct sfârşit	X / Y	Lungime segment (** (m)
1	571.709,859 378.740,218	2	571.347,641 379.086,504	501.115
2	571.347,641 379.086,504	3	571.340,273 379.082,498	8.387
3	571.340,273 379.082,498	4	571.259,633 379.038,658	91.786
4	571.259,633 379.038,658	5	571.631,529 378.683,245	514.417
5	571.631,529 378.683,245	6	571.663,418 378.706,992	39.76

Document care conţine date cu caracter personal, protejat de prevederile Regulamentului (UE) nr. 679/2016 şi Legii 190/2018

Punct început	X / Y	Punct sfârşit	X / Y	Lungime segment (** (m)
6	571.663,418 378.706,992	7	571.705,83 378.737,128	52.028
7	571.705,83 378.737,128	1	571.709,859 378.740,218	5.077

**** Lungimile segmentelor sunt determinate în planul de proiecţie Stereo 70 şi sunt rotunjite la 1 milimetru.**
***** Distanţa dintre puncte este formată din segmente cumulate ce sunt mai mici decât valoarea 1 milimetru.**

Neutilizabil in circuitul civil

DATE DESPRE IMOBILUL NR. 10757

Oficiul de Cadastru şi Publicitate Imobiliară PRAHOVA
Biroul de Cadastru şi Publicitate Imobiliară Ploieşti

A. Partea I. Descrierea imobilului

Nr. CF vechi:3594
Nr. cadastral vechi:10647

TEREN Extravilan

Adresa: Jud. Prahova

Nr. Crt	Nr cadastral Nr. topografic	Suprafaţa* (mp)	Observaţii / Referinţe
A1	20944	Din acte: 7.006 Masurata: 7.002	Sector cadastral:87 Teren neimprejmuit;

B. Partea II. Proprietari şi acte

Inscrieri privitoare la dreptul de proprietate şi alte drepturi reale		Referinţe
65491 / 28/08/2014		
Act Administrativ nr. 4919, din 28/08/2014 emis de OCPI PH;		
B5	se noteaza faptul ca imobilul se afla sub incidenta art.3 alin(1) din Legea 17/2014	A1
108630 / 02/10/2019		
Act Notarial nr. 2554, din 01/10/2019 emis de NP DOBRE STELORIAN DANIEL;		
B10	Intabulare, drept de PROPRIETATEcumparare, dobandit prin Conventie, cota actuala 1/1, cota initiala 1/1	A1
	1) **SC KOSAL - AGROSERV SRL**, CIF:21359768	

C. Partea III. SARCINI

Inscrieri privind dezmembramintele dreptului de proprietate, drepturi reale de garanţie şi sarcini		Referinţe
123321 / 31/10/2019		
Act Notarial nr. 2554, din 01/10/2019 emis de NP DOBRE STELORIAN DANIEL;		
C2	se indreapta eroarea materiala strceurata in cuprinsul prezentei carti funciare si in cuprinsul incheierii nr. 108630/02.10.2019 in sensul ca eronat s-a inscris sub C1 ipoteca legala (reprezentand rest pret) intrucat vanzatorii renunta in mod expres si irevocabil la beneficiul inscrierii in cartea funciara a ipotecii legale pentru pretul datorat	A1

Neutilizabil în circuitul civil

Anexa Nr. 1 La Partea I

Teren

Nr cadastral	Suprafaţa (mp)*	Observaţii / Referinţe
20944	Din acte: 7.006 Masurata: 7.002	

* Suprafaţa este determinată in planul de proiecţie Stereo 70.

DETALII LINIARE IMOBIL

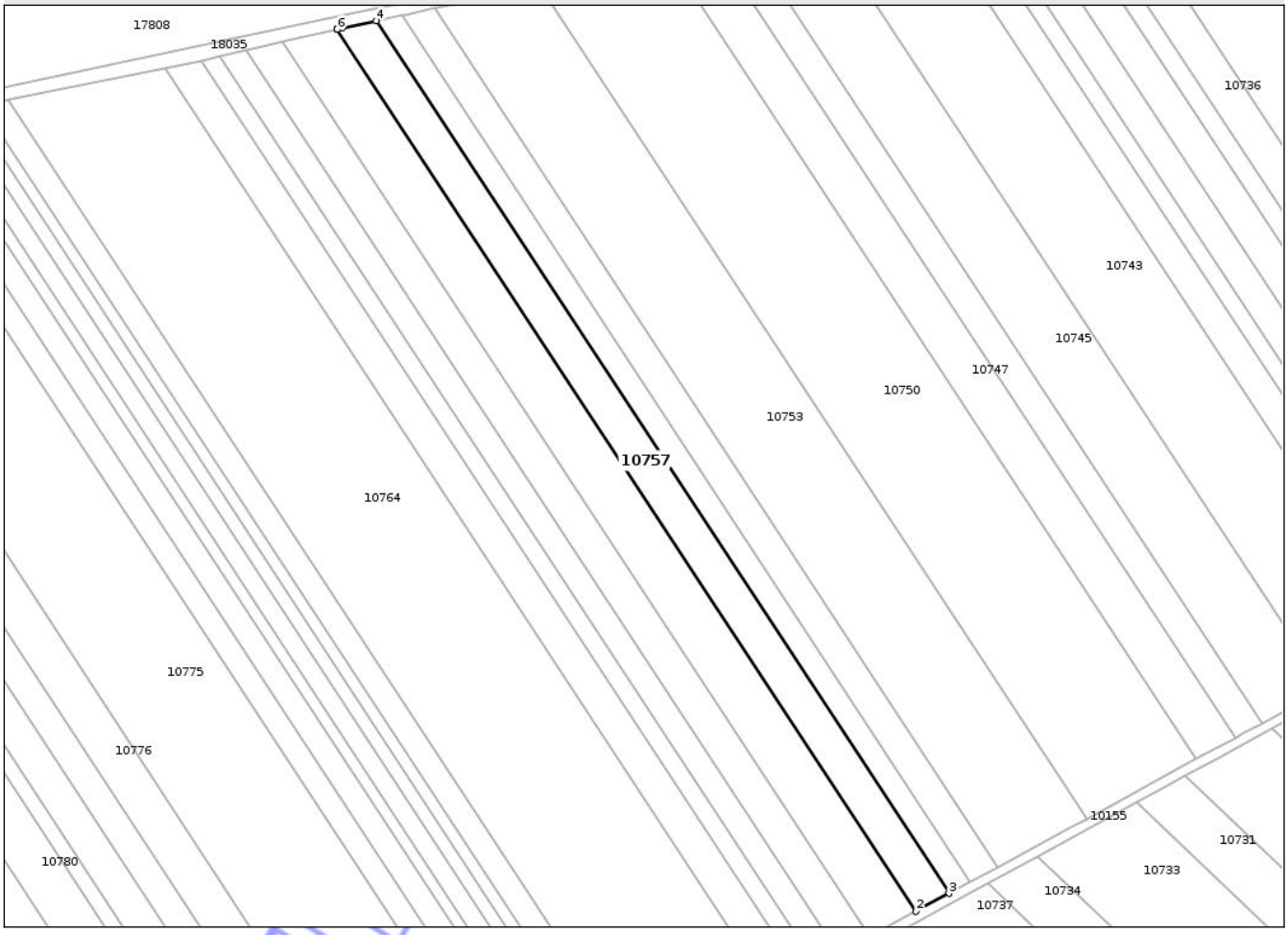

Date referitoare la teren

Crt	Categorie folosinţă	Intra vilan	Suprafaţa (mp)	Tarla	Parcelă	Nr. topo	Observaţii / Referinţe
1	arabil	NU	7.002	107	564/38	-	In CF P564/35

Lungime Segmente
1) Valorile lungimilor segmentelor sunt obţinute din proiecţie în plan.

Punct început	X / Y	Punct sfârşit	X / Y	Lungime segment (** (m)
1	571.353,986 379.599,142	2	571.598,093 379.227,243	444.856
2	571.598,093 379.227,243	3	571.612,041 379.234,83	15.878
3	571.612,041 379.234,83	4	571.370,521 379.602,787	440.141
4	571.370,521 379.602,787	5	571.355,99 379.599,59	14.879
5	571.355,99 379.599,59	6	571.354,07 379.599,161	1.967

Document care conţine date cu caracter personal, protejat de prevederile Regulamentului (UE) nr. 679/2016 şi Legii 190/2018

Punct început	X / Y	Punct sfârşit	X / Y	Lungime segment (** (m)
6	571.354,07 379.599,161	1	571.353,986 379.599,142	0.086

**** Lungimile segmentelor sunt determinate în planul de proiecţie Stereo 70 şi sunt rotunjite la 1 milimetru.**
***** Distanţa dintre puncte este formată din segmente cumulate ce sunt mai mici decât valoarea 1 milimetru.**

Neutilizabil in circuitul civil

DATE DESPRE IMOBILUL NR. 10758

Oficiul de Cadastru şi Publicitate Imobiliară PRAHOVA
Biroul de Cadastru şi Publicitate Imobiliară Ploieşti

A. Partea I. Descrierea imobilului

TEREN Extravilan

Adresa: Jud. Prahova, T 107 ; A 564/34

Nr. Crt	Nr cadastral Nr. topografic	Suprafaţa* (mp)	Observaţii / Referinţe
A1	27050	10.000	Sector cadastral:87 Teren neimprejmuit;

B. Partea II. Proprietari şi acte

Inscrieri privitoare la dreptul de proprietate şi alte drepturi reale		Referinţe
169820 / 04/11/2024		
Act Notarial nr. 56, din 12/04/2023 emis de NP SARBULESCU IRINA RALUCA (act administrativ nr 144164 din 23.09.2024, emis de OCPI PRAHOVA);		
B1	Intabulare, drept de PROPRIETATE, dobandit prin Succesiune, cota actuala 5/20, cota initiala 5/20	A1
	1) **EREMIA ELENA**	
B2	Intabulare, drept de PROPRIETATE, dobandit prin Succesiune, cota actuala 3/20, cota initiala 3/20	A1
	1) **PAHOMI DANIELA**	
B3	Intabulare, drept de PROPRIETATE, dobandit prin Succesiune, cota actuala 3/20, cota initiala 3/20	A1
	1) **EREMIA ION**	
B4	Intabulare, drept de PROPRIETATE, dobandit prin Succesiune, cota actuala 3/20, cota initiala 3/20	A1
	1) **EREMIA MIHAELA**	
B5	Intabulare, drept de PROPRIETATE, dobandit prin Succesiune, cota actuala 3/20, cota initiala 3/20	A1
	1) **EREMIA NICOLAE MARIUS**	
B6	Intabulare, drept de PROPRIETATE, dobandit prin Succesiune, cota actuala 3/20, cota initiala 3/20	A1
	1) **MÎRŞANU NICOLETA**	
Act Normativ nr. 17, din 07/03/2014 emis de Parlamentul României;		
B7	Imobil aflat sub incidenta art. 3 alin.(1) din Legea nr. 17/2014	A1

C. Partea III. SARCINI .

Inscrieri privind dezmembramintele dreptului de proprietate, drepturi reale de garanţie şi sarcini	Referinţe
NU SUNT	

Neutilizabil în circuitul civil

Anexa Nr. 1 La Partea I

Teren

Nr cadastral	Suprafaţa (mp)*	Observaţii / Referinţe
27050	10.000	

* Suprafaţa este determinată in planul de proiecţie Stereo 70.

DETALII LINIARE IMOBIL

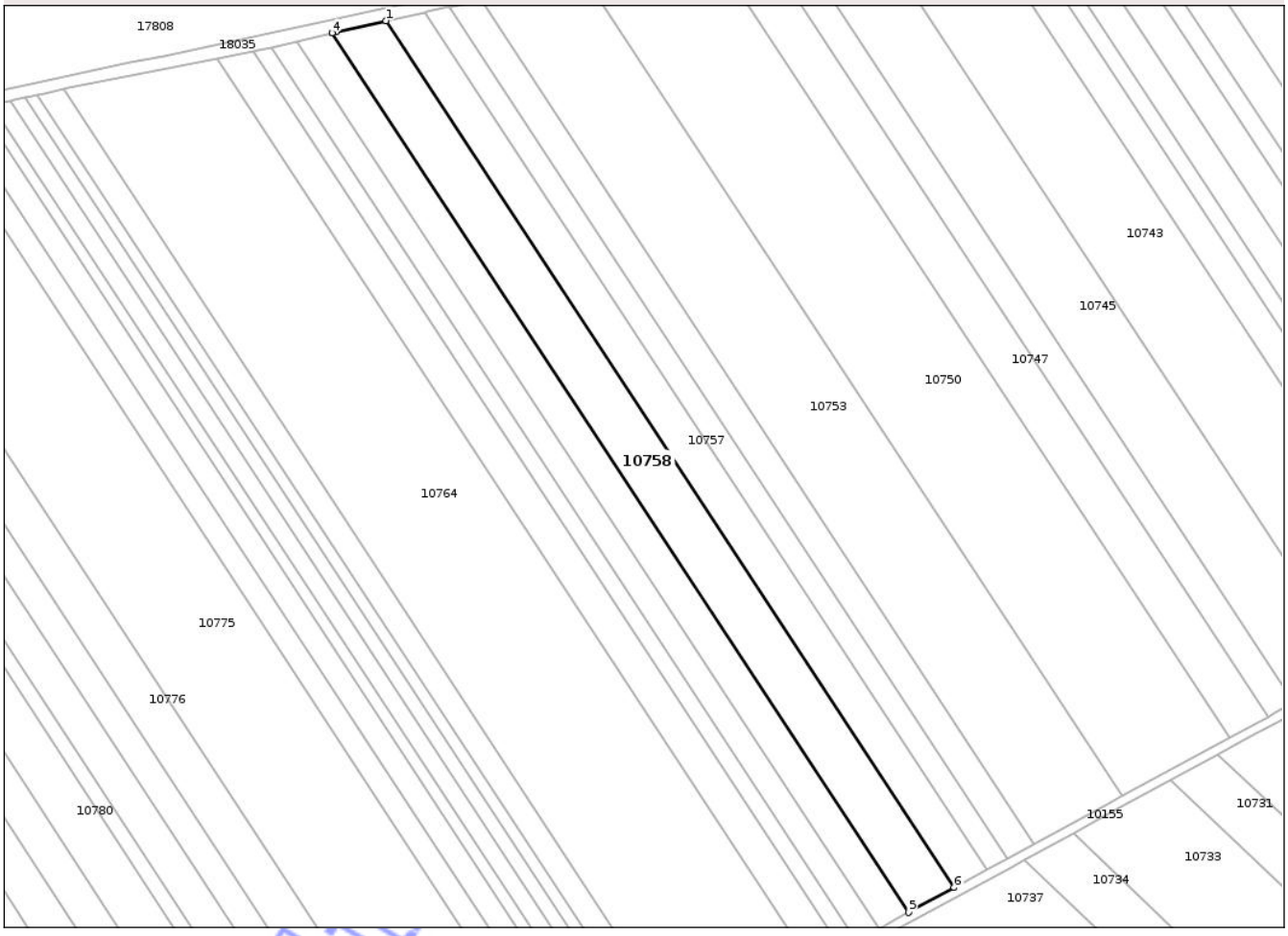

Date referitoare la teren

Crt	Categorie folosinţă	Intra vilan	Suprafaţa (mp)	Tarla	Parcelă	Nr. topo	Observaţii / Referinţe
1	arabil	NU	10.000	107	564/34	-	

Lungime Segmente
1) Valorile lungimilor segmentelor sunt obţinute din proiecţie în plan.

Punct început	X / Y	Punct sfârşit	X / Y	Lungime segment (** (m)
1	571.353,986 379.599,142	2	571.332,748 379.594,396	21.762
2	571.332,748 379.594,396	3	571.330,811 379.593,929	1.993
3	571.330,811 379.593,929	4	571.330,729 379.593,909	0.084
4	571.330,729 379.593,909	5	571.578,423 379.216,545	451.393
5	571.578,423 379.216,545	6	571.598,093 379.227,243	22.391

Document care conţine date cu caracter personal, protejat de prevederile Regulamentului (UE) nr. 679/2016 şi Legii 190/2018

Punct început	X / Y	Punct sfârşit	X / Y	Lungime segment (** (m)
6	571.598,093 379.227,243	1	571.353,986 379.599,142	444.856

** Lungimile segmentelor sunt determinate în planul de proiecţie Stereo 70 şi sunt rotunjite la 1 milimetru.
*** Distanţa dintre puncte este formată din segmente cumulate ce sunt mai mici decât valoarea 1 milimetru.

Neutilizabil in circuitul civil

DATE DESPRE IMOBILUL NR. 10759

Oficiul de Cadastru şi Publicitate Imobiliară PRAHOVA
Biroul de Cadastru şi Publicitate Imobiliară Ploieşti

A. Partea I. Descrierea imobilului

TEREN Extravilan

Adresa: Jud. Prahova

Nr. Crt	Nr cadastral Nr. topografic	Suprafaţa* (mp)	Observaţii / Referinţe
A1		6.530	Sector cadastral:87 Teren neimprejmuit;

B. Partea II. Proprietari şi acte

Inscrieri privitoare la dreptul de proprietate şi alte drepturi reale		Referinţe
/		
Act Administrativ nr. 58264, din 27/11/1996 emis de CJSDPAT PRAHOVA;		
B1	Intabulare, drept de PROPRIETATE, dobandit prin Reconstituire, cota actuala 1/1, cota initiala 1/1	A1
	1) **LUNGU N. CONSTANTIN**	

C. Partea III. SARCINI .

Inscrieri privind dezmembramintele dreptului de proprietate, drepturi reale de garanţie şi sarcini	Referinţe
NU SUNT	

Neutilizabil în circuitul civil

Anexa Nr. 1 La Partea I

Teren

Nr cadastral	Suprafaţa (mp)*	Observaţii / Referinţe
	6.530	

* Suprafaţa este determinată in planul de proiecţie Stereo 70.

DETALII LINIARE IMOBIL

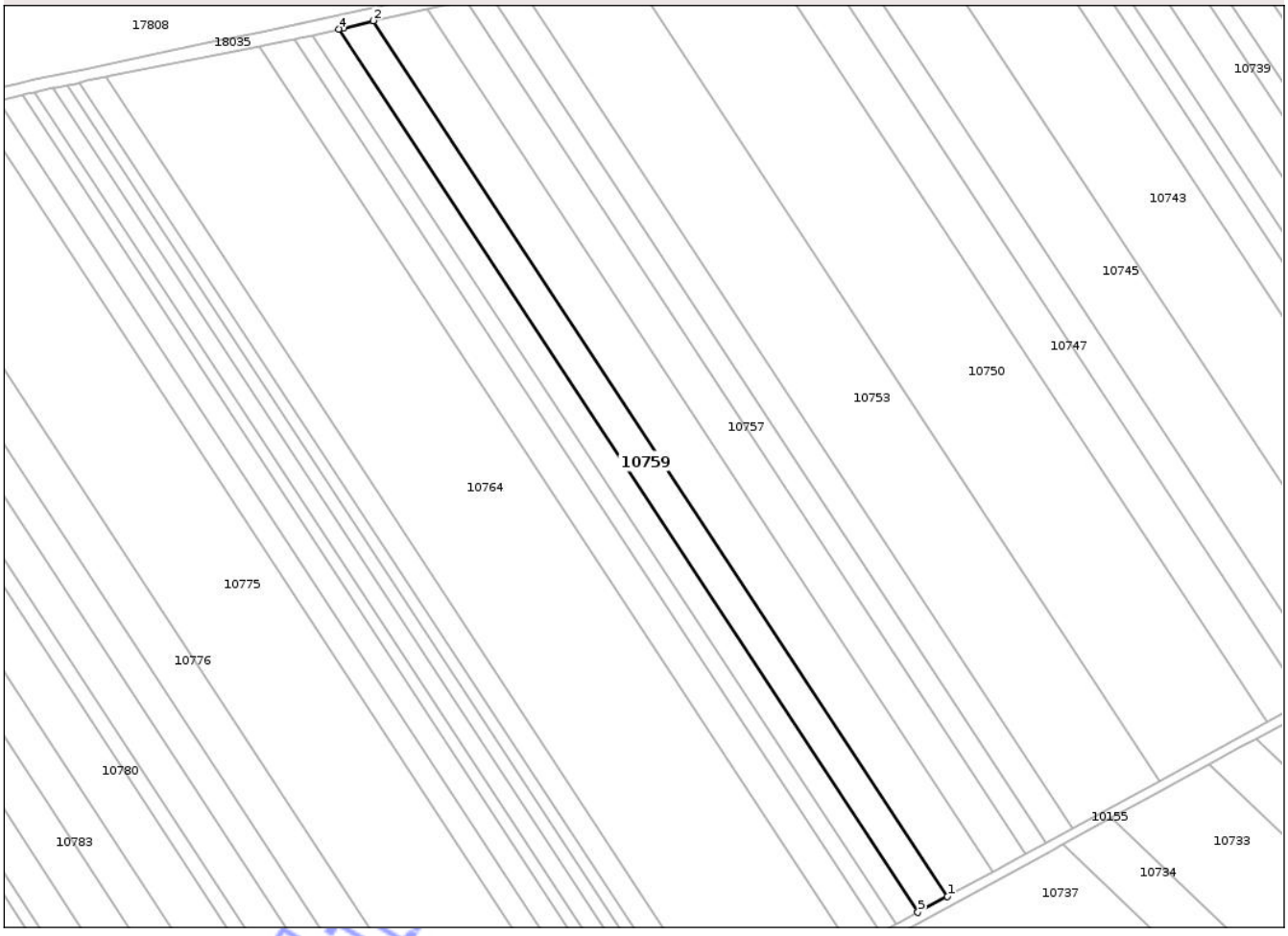

Date referitoare la teren

Crt	Categorie folosinţă	Intra vilan	Suprafaţa (mp)	Tarla	Parcelă	Nr. topo	Observaţii / Referinţe
1	arabil	NU	6.530	107	564/36	-	

Lungime Segmente
1) Valorile lungimilor segmentelor sunt obţinute din proiecţie în plan.

Punct început	X / Y	Punct sfârşit	X / Y	Lungime segment (** (m)
1	571.578,423 379.216,545	2	571.330,729 379.593,909	451.393
2	571.330,729 379.593,909	3	571.317,941 379.590,825	13.155
3	571.317,941 379.590,825	4	571.315,854 379.590,323	2.147
4	571.315,854 379.590,323	5	571.565,727 379.209,64	455.364
5	571.565,727 379.209,64	1	571.578,423 379.216,545	14.452

Document care conţine date cu caracter personal, protejat de prevederile Regulamentului (UE) nr. 679/2016 şi Legii 190/2018

**** Lungimile segmentelor sunt determinate în planul de proiecţie Stereo 70 şi sunt rotunjite la 1 milimetru.**
***** Distanţa dintre puncte este formată din segmente cumulate ce sunt mai mici decât valoarea 1 milimetru.**

Neutilizabil in circuitul civil

DATE DESPRE IMOBILUL NR. 10760

Oficiul de Cadastru şi Publicitate Imobiliară PRAHOVA
Biroul de Cadastru şi Publicitate Imobiliară Ploieşti

A. Partea I. Descrierea imobilului

TEREN Extravilan

Adresa: Jud. Prahova

Nr. Crt	Nr cadastral Nr. topografic	Suprafaţa* (mp)	Observaţii / Referinţe
A1	26267	4.964	Sector cadastral:87 Teren neimprejmuit;

B. Partea II. Proprietari şi acte

Inscrieri privitoare la dreptul de proprietate şi alte drepturi reale		Referinţe
21533 / 16/02/2022		
Act Normativ nr. 17, din 07/03/2014 emis de Parlamentul Romaniei;		
B2	se noteaza faptul ca imobilul se afla sub incidenta art.3 alin.(1) din Legea nr. 17/2014	A1
143871 / 19/09/2023		
Act Notarial nr. 2163, din 12/09/2023 emis de NP Dobre Stelorian Daniel (contract de vanzare cumparare);		
B4	Intabulare, drept de PROPRIETATEcumparare, dobandit prin Conventie, cota actuala 1/1, cota initiala 1/1	A1
	1) **SC KOSAL - AGROSERV SRL**, CIF:21359768	

C. Partea III. SARCINI .

Inscrieri privind dezmembramintele dreptului de proprietate, drepturi reale de garanţie şi sarcini	Referinţe
NU SUNT	

Neutilizabil în circuitul civil

Anexa Nr. 1 La Partea I

Teren

Nr cadastral	Suprafaţa (mp)*	Observaţii / Referinţe
26267	4.964	

* Suprafaţa este determinată in planul de proiecţie Stereo 70.

DETALII LINIARE IMOBIL

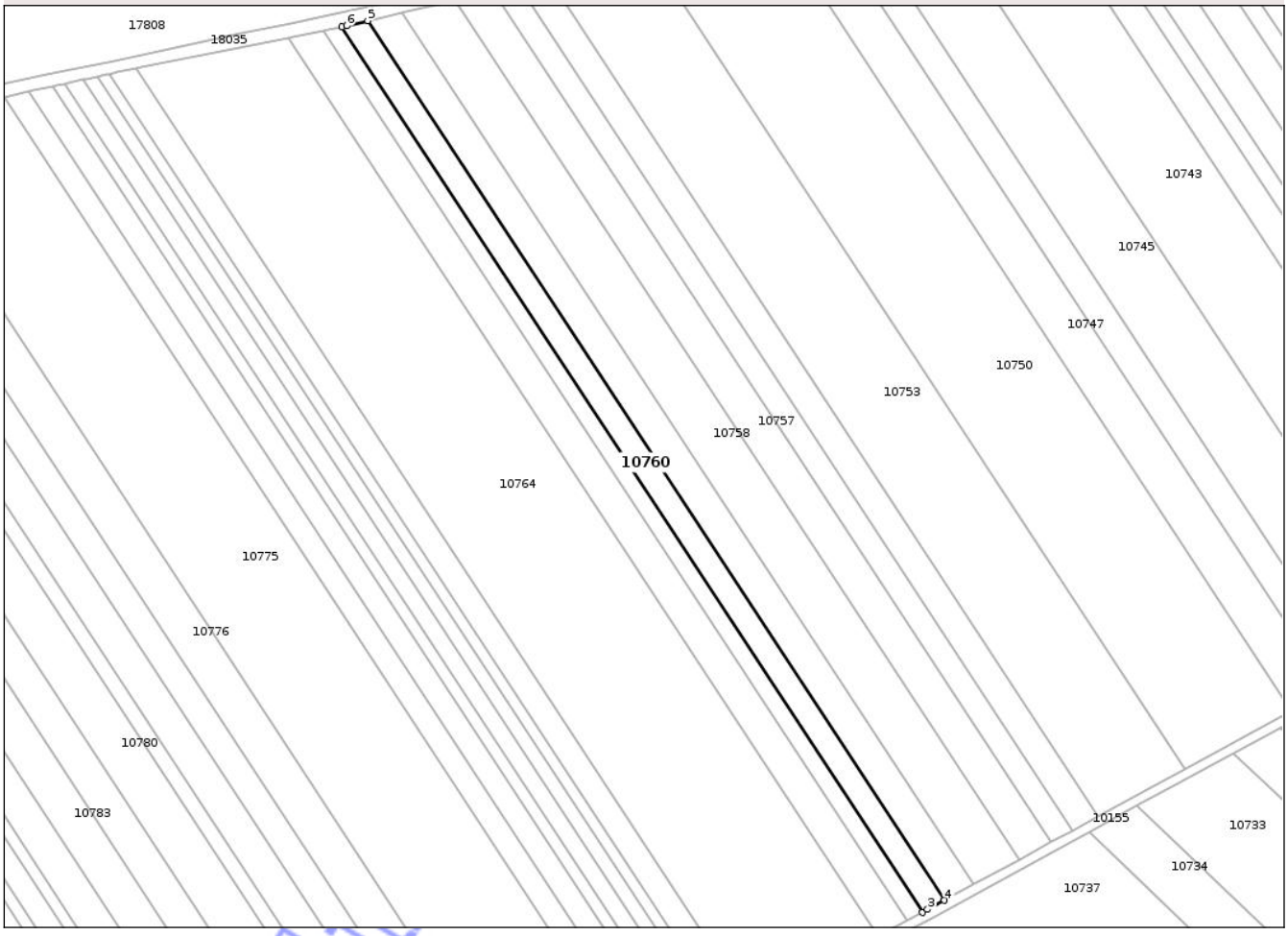

Date referitoare la teren

Crt	Categorie folosinţă	Intra vilan	Suprafaţa (mp)	Tarla	Parcelă	Nr. topo	Observaţii / Referinţe
1	arabil	NU	4.964	107	564/36	-	

Lungime Segmente
1) Valorile lungimilor segmentelor sunt obţinute din proiecţie în plan.

Punct început	X / Y	Punct sfârşit	X / Y	Lungime segment (** (m)
1	571.304,595 379.587,674	2	571.556,15 379.204,43	458.428
2	571.556,15 379.204,43	3	571.558,44 379.205,676	2.607
3	571.558,44 379.205,676	4	571.565,727 379.209,64	8.295
4	571.565,727 379.209,64	5	571.315,854 379.590,323	455.364
5	571.315,854 379.590,323	6	571.306,725 379.588,127	9.389

Document care conţine date cu caracter personal, protejat de prevederile Regulamentului (UE) nr. 679/2016 şi Legii 190/2018

Punct început	X / Y	Punct sfârşit	X / Y	Lungime segment (** (m)
6	571.306,725 379.588,127	1	571.304,595 379.587,674	2.178

** Lungimile segmentelor sunt determinate în planul de proiecţie Stereo 70 şi sunt rotunjite la 1 milimetru.
*** Distanţa dintre puncte este formată din segmente cumulate ce sunt mai mici decât valoarea 1 milimetru.

Neutilizabil in circuitul civil

DATE DESPRE IMOBILUL NR. 10761

Oficiul de Cadastru şi Publicitate Imobiliară PRAHOVA
Biroul de Cadastru şi Publicitate Imobiliară Ploieşti

A. Partea I. Descrierea imobilului

Nr. CF vechi:3604
Nr. cadastral vechi:10661

TEREN Extravilan

Adresa: Jud. Prahova

Nr. Crt	Nr cadastral Nr. topografic	Suprafaţa* (mp)	Observaţii / Referinţe
A1	20959	Din acte: 3.354 Masurata: 3.402	Sector cadastral:87 Teren neimprejmuit;

B. Partea II. Proprietari şi acte

Inscrieri privitoare la dreptul de proprietate şi alte drepturi reale		Referinţe
15150 / 06/03/2008		
Act Notarial nr. 1390, din 04/03/2008 emis de NP IVAN CONSTANTIN;		
B4	Intabulare, drept de PROPRIETATE, dobandit prin Conventie, cota actuala 1/1, cota initiala 1/1	A1
	1) **CEAPCHIE NICOLAE**	
65502 / 28/08/2014		
Act Administrativ nr. 4919, din 28/08/2014 emis de OCPI PH;		
B5	se noteaza faptul ca imobilul se afla sub incidenta art.3 (alin.1) din Legea nr.17/2014	A1

C. Partea III. SARCINI

Inscrieri privind dezmembramintele dreptului de proprietate, drepturi reale de garanţie şi sarcini		Referinţe
128923 / 11/10/2022		
Act Administrativ nr. 449, din 10/10/2022 emis de BEJ MATEI SEBASTIAN (act administrativ nr 1694/2015 din 04.08.2022, emis de BEJ PETCU ALEXANDRU;act administrativ nr 450/2010 din 10.10.2022, emis de BEJ MATEI SEBASTIAN;act administrativ nr 451 din 10.10.2022, emis de BEJ MATEI SEBASTIAN);		
C5	se radiaza notarea urmaririi silite imobiliare inscrisa sub C1,C2, C3 si C4 prin incheierile nr. 87600/2014, 124807/2015, 19755/2016 si 19775/2016	A1

Neautentificat în circuitul civil

Anexa Nr. 1 La Partea I

Teren

Nr cadastral	Suprafaţa (mp)*	Observaţii / Referinţe
20959	Din acte: 3.354 Masurata: 3.402	

* Suprafaţa este determinată in planul de proiecţie Stereo 70.

DETALII LINIARE IMOBIL

Date referitoare la teren

Crt	Categorie folosinţă	Intra vilan	Suprafaţa (mp)	Tarla	Parcelă	Nr. topo	Observaţii / Referinţe
1	arabil	NU	3.402	107	564/35	-	In CF P564/32

Lungime Segmente
1) Valorile lungimilor segmentelor sunt obţinute din proiecţie în plan.

Punct început	X / Y	Punct sfârşit	X / Y	Lungime segment (** (m)
1	571.296,825 379.586,022	2	571.549,624 379.200,882	460.695
2	571.549,624 379.200,882	3	571.556,15 379.204,43	7.428
3	571.556,15 379.204,43	4	571.304,595 379.587,674	458.428
4	571.304,595 379.587,674	5	571.298,98 379.586,48	5.741
5	571.298,98 379.586,48	1	571.296,825 379.586,022	2.203

Document care conţine date cu caracter personal, protejat de prevederile Regulamentului (UE) nr. 679/2016 şi Legii 190/2018

**** Lungimile segmentelor sunt determinate în planul de proiecţie Stereo 70 şi sunt rotunjite la 1 milimetru.**
***** Distanţa dintre puncte este formată din segmente cumulate ce sunt mai mici decât valoarea 1 milimetru.**

Neutilizabil in circuitul civil

DATE DESPRE IMOBILUL NR. 10762

Oficiul de Cadastru şi Publicitate Imobiliară PRAHOVA
Biroul de Cadastru şi Publicitate Imobiliară Ploieşti

A. Partea I. Descrierea imobilului

Nr. CF vechi:3327
Nr. cadastral vechi:10510

TEREN Extravilan

Adresa: Jud. Prahova

Nr. Crt	Nr cadastral Nr. topografic	Suprafaţa* (mp)	Observaţii / Referinţe
A1	20799	Din acte: 6.709 Masurata: 6.701	Sector cadastral:87 Teren neimprejmuit;

B. Partea II. Proprietari şi acte

Inscrieri privitoare la dreptul de proprietate şi alte drepturi reale		Referinţe
75726 / 21/12/2007		
Act Notarial nr. 5820, din 20/12/2007 emis de NP Dragan Nicoleta;		
B3	se noteaza documentatia de actualizare informatii cadastrale in sensul ca se modifica coordonatele si amplasamentul,	A1
67948 / 28/08/2014		
Act Normativ nr. 17, din 07/03/2014 emis de Parlamentul Romaniei;		
B4	Imobil aflat sub incidenta art.3 alin.(1) din Legea 17/2014, dobandit prin Lege	A1
108668 / 02/10/2019		
Act Notarial nr. 2554, din 01/10/2019 emis de NP Dobre Stelorian Daniel;		
B9	Intabulare, drept de PROPRIETATEcumparare, dobandit prin Conventie, cota actuala 1/1, cota initiala 1/1	A1
	1) **SC KOSAL - AGROSERV SRL**, CIF:21359768	

C. Partea III. SARCINI

Inscrieri privind dezmembramintele dreptului de proprietate, drepturi reale de garanţie şi sarcini		Referinţe
123176 / 31/10/2019		
Act Notarial nr. 2554, din 01/10/2019 emis de NP Dobre Stelorian Daniel;		
C2	se indreapta eroarea materiala strecurata in prezenta carte funciara si in cuprinsul incheierii nr. 108668/2019 in sensul ca in mod eronat a fost inscrisa ipoteca legala in favoarea lui AMV EST GROUP SRL, DE HILLERIN PIERRE JOSEPH si BUCUR CORNELIU-TEODOR	A1

Neautorizat în circuitul civil

Anexa Nr. 1 La Partea I

Teren

Nr cadastral	Suprafaţa (mp)*	Observaţii / Referinţe
20799	Din acte: 6.709 Masurata: 6.701	

* Suprafaţa este determinată in planul de proiecţie Stereo 70.

DETALII LINIARE IMOBIL

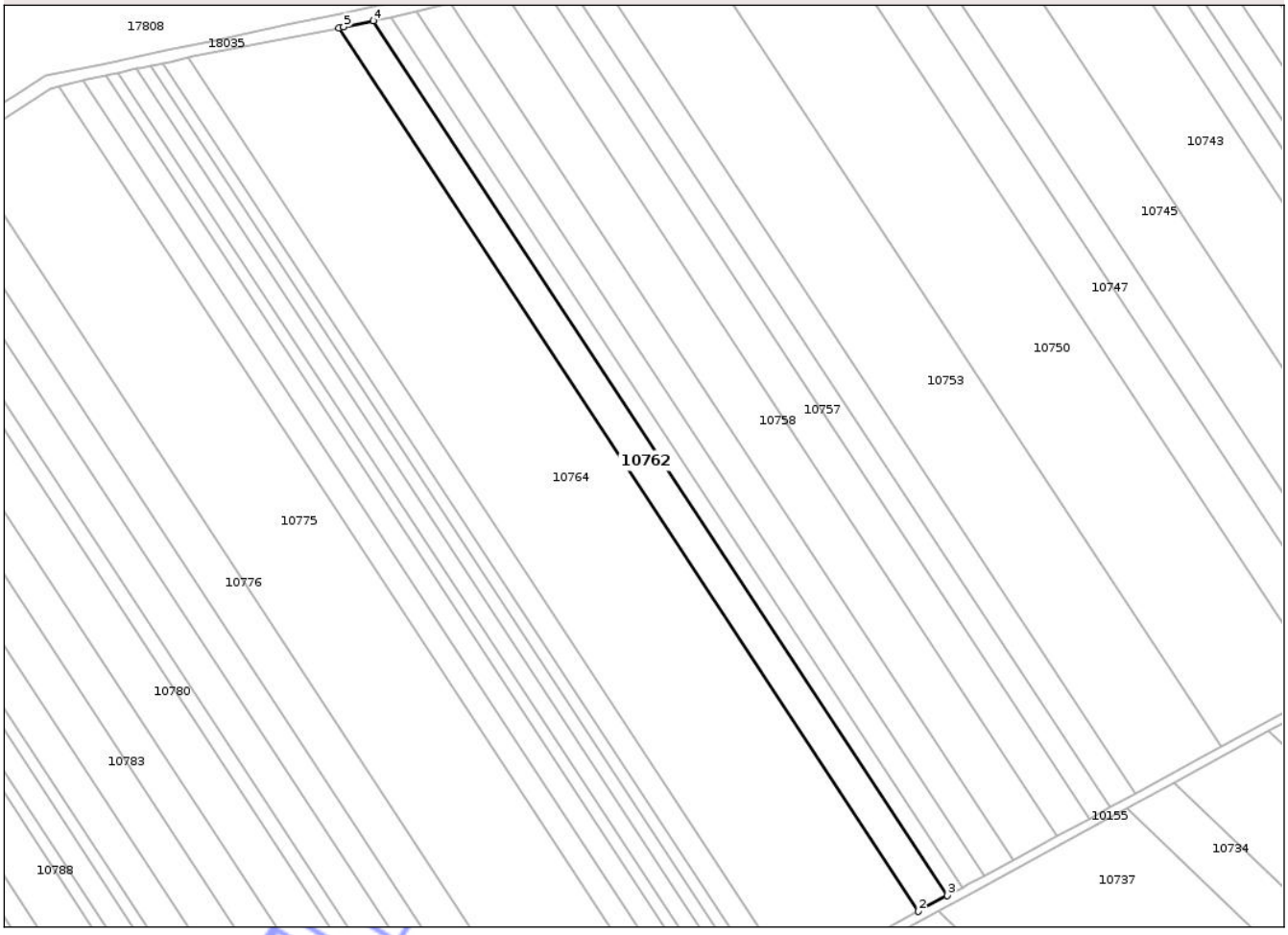

Date referitoare la teren

Crt	Categorie folosinţă	Intra vilan	Suprafaţa (mp)	Tarla	Parcelă	Nr. topo	Observaţii / Referinţe
1	arabil	NU	6.701	107	564/34	-	In CF P564/31

Lungime Segmente
1) Valorile lungimilor segmentelor sunt obţinute din proiecţie în plan.

Punct început	X / Y	Punct sfârşit	X / Y	Lungime segment (** (m)
1	571.281,61 379.582,823	2	571.536,864 379.193,942	465.17
2	571.536,864 379.193,942	3	571.549,624 379.200,882	14.525
3	571.549,624 379.200,882	4	571.296,825 379.586,022	460.695
4	571.296,825 379.586,022	5	571.283,83 379.583,26	13.285
5	571.283,83 379.583,26	1	571.281,61 379.582,823	2.263

Document care conţine date cu caracter personal, protejat de prevederile Regulamentului (UE) nr. 679/2016 şi Legii 190/2018

**** Lungimile segmentelor sunt determinate în planul de proiecţie Stereo 70 şi sunt rotunjite la 1 milimetru.**
***** Distanţa dintre puncte este formată din segmente cumulate ce sunt mai mici decât valoarea 1 milimetru.**

Neutilizabil in circuitul civil

DATE DESPRE IMOBILUL NR. 10763

Oficiul de Cadastru şi Publicitate Imobiliară PRAHOVA
Biroul de Cadastru şi Publicitate Imobiliară Ploieşti

A. Partea I. Descrierea imobilului

TEREN Extravilan

Adresa: Jud. Prahova

Nr. Crt	Nr cadastral Nr. topografic	Suprafaţa* (mp)	Observaţii / Referinţe
A1		69.500	Sector cadastral:87 Teren neimprejmuit; Imobil traversat de limita unitatilor administrativ-teritoriale Aricestii Rahtivani si Targsoru Vechi

B. Partea II. Proprietari şi acte

Inscrieri privitoare la dreptul de proprietate şi alte drepturi reale		Referinţe
/		
Act Administrativ nr. 102185, din 26/07/2002 emis de CJSDPAT PRAHOVA;		
B1	Intabulare, drept de PROPRIETATE, dobandit prin Reconstituire, cota actuala 1/1, cota initiala 1/1	A1
	1) **CURASARU VALERIU** 2) **CURASARU MIRCEA** 3) **OANCEA VERONICA**	

C. Partea III. SARCINI .

Inscrieri privind dezmembramintele dreptului de proprietate, drepturi reale de garanţie şi sarcini	Referinţe
NU SUNT	

Neutilizabil în circuitul civil

Anexa Nr. 1 La Partea I

Teren

Nr cadastral	Suprafaţa (mp)*	Observaţii / Referinţe
	69.500	Imobil traversat de limita unitatilor administrativ-teritoriale Aricestii Rahtivani si Targsoru Vechi

* Suprafaţa este determinată in planul de proiecţie Stereo 70.

DETALII LINIARE IMOBIL

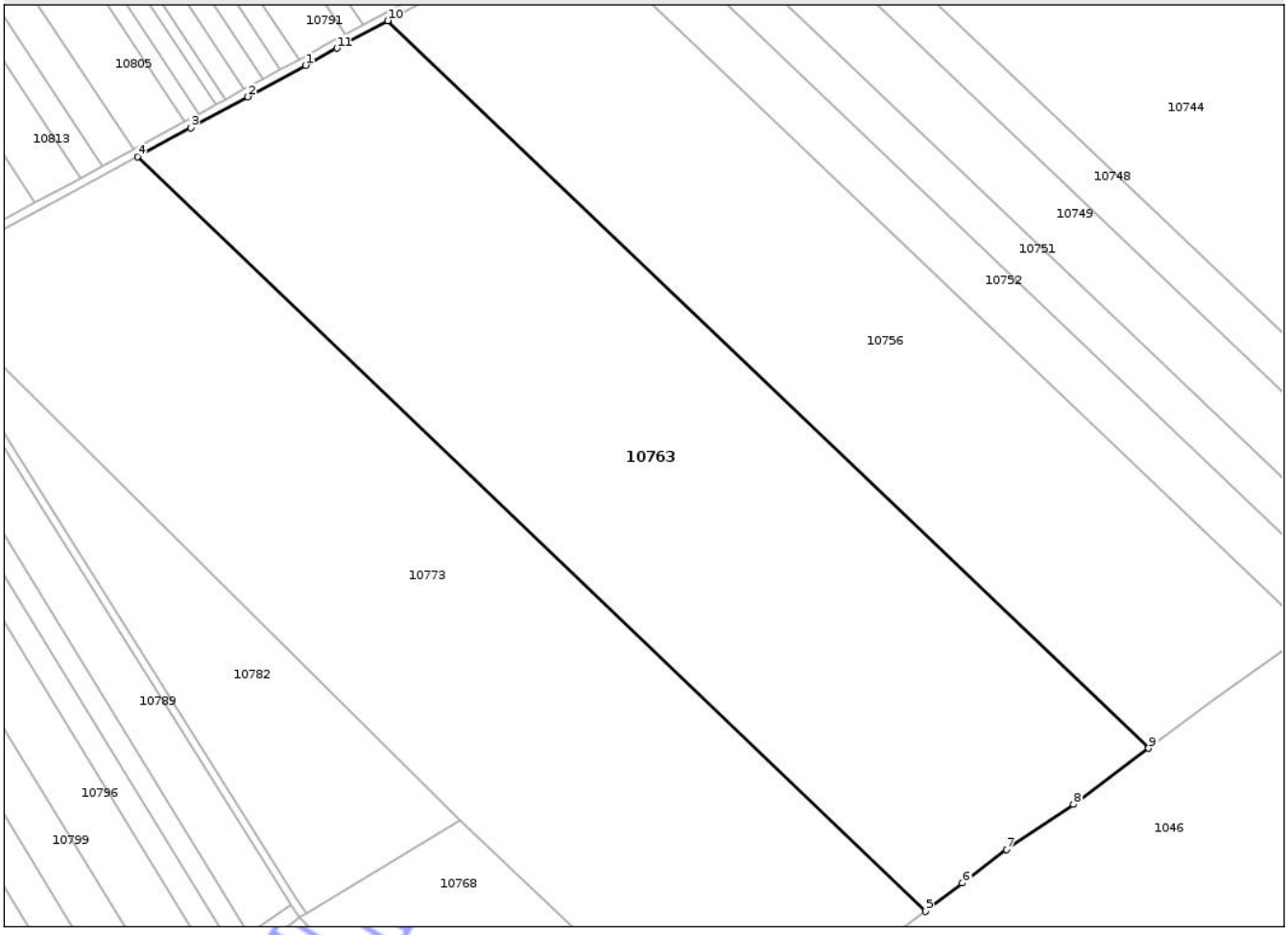

Date referitoare la teren

Crt	Categorie folosinţă	Intra vilan	Suprafaţa (mp)	Tarla	Parcelă	Nr. topo	Observaţii / Referinţe
1	arabil	NU	69.500	107	564/55	-	

Lungime Segmente
1) Valorile lungimilor segmentelor sunt obţinute din proiecţie în plan.

Punct început	X / Y	Punct sfârşit	X / Y	Lungime segment (** (m)
1	571.219,552 379.016,869	2	571.191,333 379.001,528	32.119
2	571.191,333 379.001,528	3	571.163,401 378.986,343	31.793
3	571.163,401 378.986,343	4	571.137,393 378.972,204	29.603
4	571.137,393 378.972,204	5	571.522,401 378.603,587	533.019
5	571.522,401 378.603,587	6	571.540,497 378.617,376	22.751

Document care conţine date cu caracter personal, protejat de prevederile Regulamentului (UE) nr. 679/2016 şi Legii 190/2018

Punct început	X / Y	Punct sfârşit	X / Y	Lungime segment (** (m)
6	571.540,497 378.617,376	7	571.561,935 378.633,727	26.962
7	571.561,935 378.633,727	8	571.594,718 378.655,833	39.54
8	571.594,718 378.655,833	9	571.631,529 378.683,245	45.896
9	571.631,529 378.683,245	10	571.259,633 379.038,658	514.417
10	571.259,633 379.038,658	11	571.234,876 379.025,2	28.178
11	571.234,876 379.025,2	1	571.219,552 379.016,869	17.442

**** Lungimile segmentelor sunt determinate în planul de proiecţie Stereo 70 şi sunt rotunjite la 1 milimetru.**
***** Distanţa dintre puncte este formată din segmente cumulate ce sunt mai mici decât valoarea 1 milimetru.**

Neutilizabil in circuitul civil

DATE DESPRE IMOBILUL NR. 10764

Oficiul de Cadastru şi Publicitate Imobiliară PRAHOVA
Biroul de Cadastru şi Publicitate Imobiliară Ploieşti

A. Partea I. Descrierea imobilului

Nr. CF vechi:3500
Nr. cadastral vechi:10605

TEREN Extravilan

Adresa: Jud. Prahova

Nr. Crt	Nr cadastral Nr. topografic	Suprafaţa* (mp)	Observaţii / Referinţe
A1	20896	Din acte: 29.835 Masurata: 29.794	Sector cadastral:87 Teren neimprejmuit;

B. Partea II. Proprietari şi acte

Inscrieri privitoare la dreptul de proprietate şi alte drepturi reale		Referinţe
65451 / 28/08/2014		
Act Administrativ nr. 4919, din 28/08/2014 emis de OCPI PH;		
B5	se noteaza faptul ca imobilul se afla sub incidenta art.3(alin.1) din Legea nr.17/2014	A1
108675 / 02/10/2019		
Act Notarial nr. 2554, din 01/10/2019 emis de NP Dobre Stelorian Daniel;		
B10	Intabulare, drept de PROPRIETATEcumparare, dobandit prin Conventie, cota actuala 1/1, cota initiala 1/1	A1
	1) **SC KOSAL - AGROSERV SRL**, CIF:21359768	

C. Partea III. SARCINI .

Inscrieri privind dezmembramintele dreptului de proprietate, drepturi reale de garanţie şi sarcini	Referinţe
NU SUNT	

Neutilizabil în circuitul civil

Anexa Nr. 1 La Partea I

Teren

Nr cadastral	Suprafaţa (mp)*	Observaţii / Referinţe
20896	Din acte: 29.835 Masurata: 29.794	

* Suprafaţa este determinată in planul de proiecţie Stereo 70.

DETALII LINIARE IMOBIL

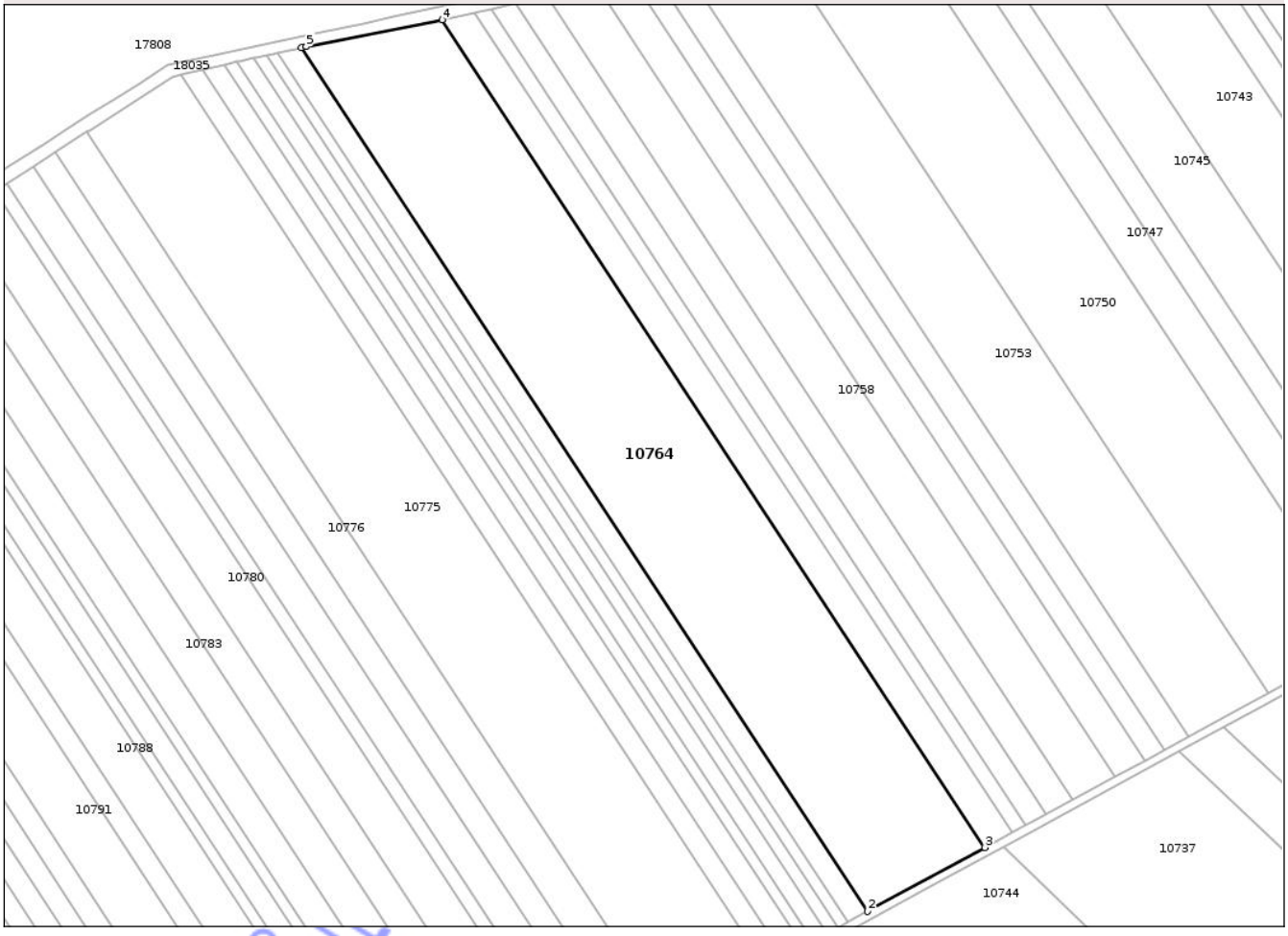

Date referitoare la teren

Crt	Categorie folosinţă	Intra/ vilan	Suprafaţa (mp)	Tarla	Parcelă	Nr. topo	Observaţii / Referinţe
1	arabil	NU	29.794	107	564/33	-	

Lungime Segmente
1) Valorile lungimilor segmentelor sunt obţinute din proiecţie în plan.

Punct început	X / Y	Punct sfârşit	X / Y	Lungime segment (** (m)
1	571.215,246 379.569,697	2	571.481,608 379.163,893	485.413
2	571.481,608 379.163,893	3	571.536,864 379.193,942	62.898
3	571.536,864 379.193,942	4	571.281,61 379.582,823	465.17
4	571.281,61 379.582,823	5	571.217,59 379.570,21	65.251

Document care conţine date cu caracter personal, protejat de prevederile Regulamentului (UE) nr. 679/2016 şi Legii 190/2018

Punct început	X / Y	Punct sfârşit	X / Y	Lungime segment (** (m)
5	571.217,59 379.570,21	1	571.215,246 379.569,697	2.399

** Lungimile segmentelor sunt determinate în planul de proiecţie Stereo 70 şi sunt rotunjite la 1 milimetru.
*** Distanţa dintre puncte este formată din segmente cumulate ce sunt mai mici decât valoarea 1 milimetru.

Neutilizabil in circuitul civil

DATE DESPRE IMOBILUL NR. 10765

Oficiul de Cadastru şi Publicitate Imobiliară PRAHOVA
Biroul de Cadastru şi Publicitate Imobiliară Ploieşti

A. Partea I. Descrierea imobilului

TEREN Extravilan

Adresa: Jud. Prahova

Nr. Crt	Nr cadastral Nr. topografic	Suprafaţa* (mp)	Observaţii / Referinţe
A1		5.162	Sector cadastral:87 Teren neimprejmuit;

B. Partea II. Proprietari şi acte

Inscrieri privitoare la dreptul de proprietate şi alte drepturi reale		Referinţe
/		
Act Administrativ nr. 54497, din 19/03/1996 emis de CJSDPAT PRAHOVA;		
B1	Intabulare, drept de PROPRIETATE, dobandit prin Reconstituire, cota actuala 1/1, cota initiala 1/1	A1
	1) **SĂVULESCU MARIA**	

C. Partea III. SARCINI .

Inscrieri privind dezmembramintele dreptului de proprietate, drepturi reale de garanţie şi sarcini	Referinţe
NU SUNT	

Neutilizabil în circuitul civil

Anexa Nr. 1 La Partea I

Teren

Nr cadastral	Suprafaţa (mp)*	Observaţii / Referinţe
	5.162	

* Suprafaţa este determinată in planul de proiecţie Stereo 70.

DETALII LINIARE IMOBIL

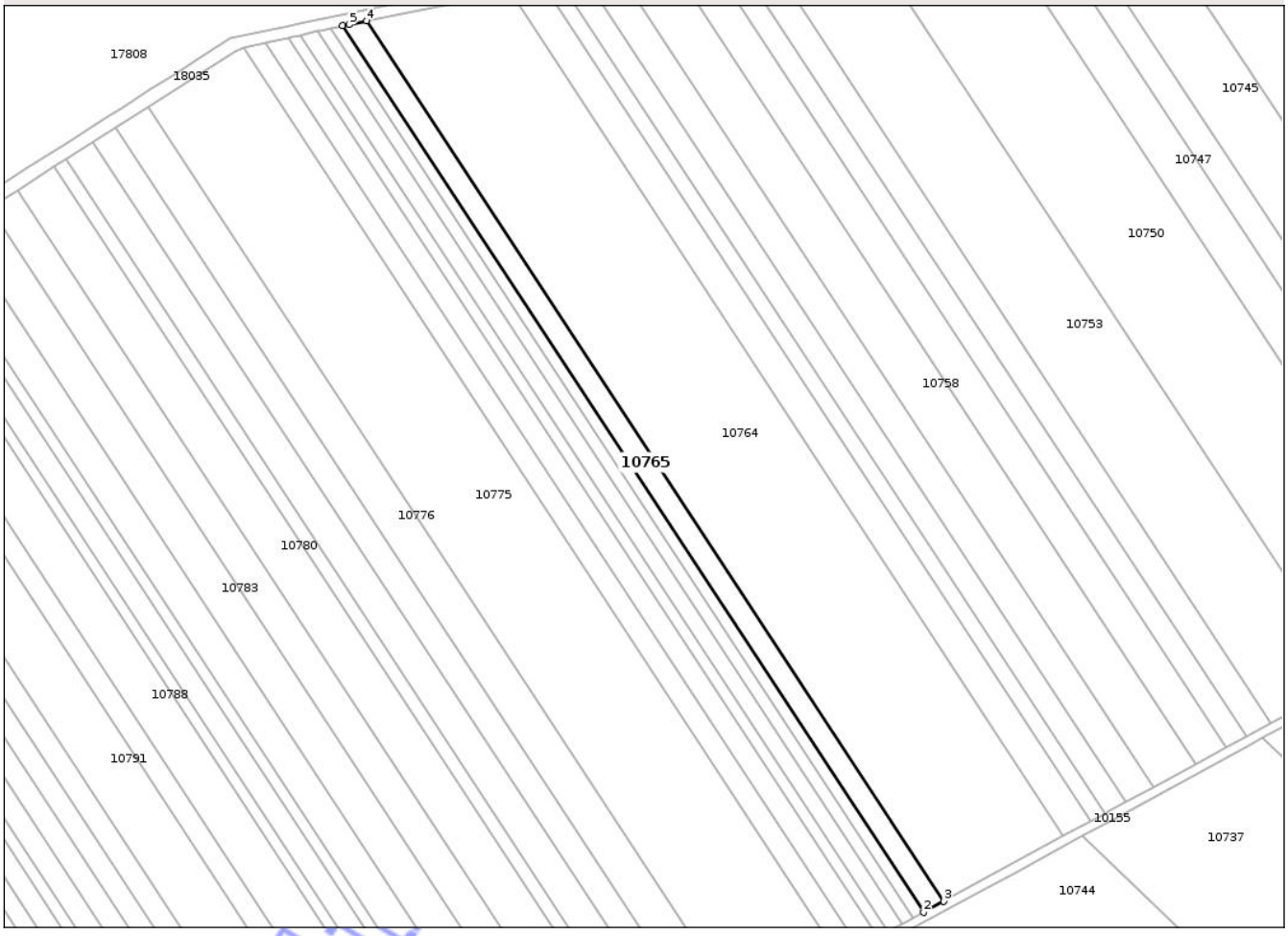

Date referitoare la teren

Crt	Categorie folosinţă	Intra vilan	Suprafaţa (mp)	Tarla	Parcelă	Nr. topo	Observaţii / Referinţe
1	arabil	NU	5.162	107	564/32	-	

Lungime Segmente
1) Valorile lungimilor segmentelor sunt obţinute din proiecţie în plan.

Punct început	X / Y	Punct sfârşit	X / Y	Lungime segment (** (m)
1	571.204,148 379.567,289	2	571.472,265 379.158,812	488.61
2	571.472,265 379.158,812	3	571.481,608 379.163,893	10.635
3	571.481,608 379.163,893	4	571.215,246 379.569,697	485.413
4	571.215,246 379.569,697	5	571.207,199 379.567,937	8.237
5	571.207,199 379.567,937	1	571.204,148 379.567,289	3.119

Document care conţine date cu caracter personal, protejat de prevederile Regulamentului (UE) nr. 679/2016 şi Legii 190/2018

**** Lungimile segmentelor sunt determinate în planul de proiecţie Stereo 70 şi sunt rotunjite la 1 milimetru.**
***** Distanţa dintre puncte este formată din segmente cumulate ce sunt mai mici decât valoarea 1 milimetru.**

Neutilizabil in circuitul civil

DATE DESPRE IMOBILUL NR. 10766

Oficiul de Cadastru şi Publicitate Imobiliară PRAHOVA
Biroul de Cadastru şi Publicitate Imobiliară Ploieşti

A. Partea I. Descrierea imobilului

TEREN Extravilan

Adresa: Jud. Prahova

Nr. Crt	Nr cadastral Nr. topografic	Suprafaţa* (mp)	Observaţii / Referinţe
A1		2.500	Sector cadastral:87 Teren neimprejmuit;

B. Partea II. Proprietari şi acte

Inscrieri privitoare la dreptul de proprietate şi alte drepturi reale		Referinţe
/		
Act Administrativ nr. 54452, din 22/02/1996 emis de CJSDPAT PRAHOVA;		
B1	Intabulare, drept de PROPRIETATE, dobandit prin Reconstituire, cota actuala 1/1, cota initiala 1/1	A1
	1) **RĂDULESCU DUMITRU GHEORGHE**	

C. Partea III. SARCINI .

Inscrieri privind dezmembramintele dreptului de proprietate, drepturi reale de garanţie şi sarcini	Referinţe
NU SUNT	

Neutilizabil în circuitul civil

Anexa Nr. 1 La Partea I

Teren

Nr cadastral	Suprafaţa (mp)*	Observaţii / Referinţe
	2.500	

* Suprafaţa este determinată in planul de proiecţie Stereo 70.

DETALII LINIARE IMOBIL

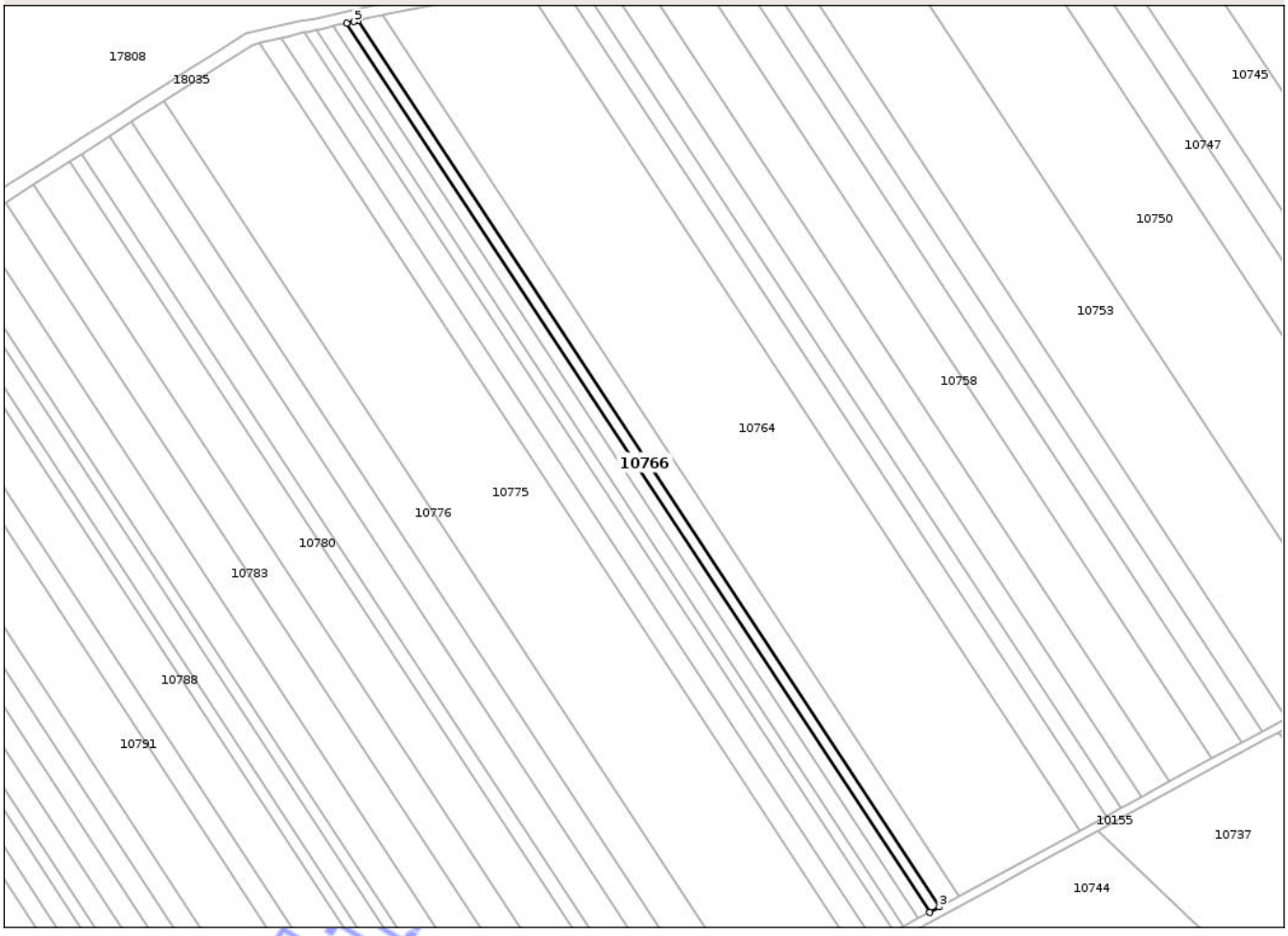

Date referitoare la teren

Crt	Categorie folosinţă	Intra vilan	Suprafaţa (mp)	Tarla	Parcelă	Nr. topo	Observaţii / Referinţe
1	arabil	NU	2.500	107	564/31/1	-	

Lungime Segmente
1) Valorile lungimilor segmentelor sunt obţinute din proiecţie în plan.

Punct început	X / Y	Punct sfârşit	X / Y	Lungime segment (** (m)
1	571.198,785 379.566,15	2	571.467,762 379.156,363	490.178
2	571.467,762 379.156,363	3	571.472,265 379.158,812	5.126
3	571.472,265 379.158,812	4	571.204,148 379.567,289	488.61
4	571.204,148 379.567,289	5	571.202,152 379.566,865	2.041
5	571.202,152 379.566,865	1	571.198,785 379.566,15	3.442

Document care conţine date cu caracter personal, protejat de prevederile Regulamentului (UE) nr. 679/2016 şi Legii 190/2018

**** Lungimile segmentelor sunt determinate în planul de proiecţie Stereo 70 şi sunt rotunjite la 1 milimetru.**
***** Distanţa dintre puncte este formată din segmente cumulate ce sunt mai mici decât valoarea 1 milimetru.**

Neutilizabil in circuitul civil

DATE DESPRE IMOBILUL NR. 10767

Oficiul de Cadastru şi Publicitate Imobiliară PRAHOVA
Biroul de Cadastru şi Publicitate Imobiliară Ploieşti

A. Partea I. Descrierea imobilului

TEREN Extravilan

Adresa: Jud. Prahova

Nr. Crt	Nr cadastral Nr. topografic	Suprafaţa* (mp)	Observaţii / Referinţe
A1		2.900	Sector cadastral:87 Teren neimprejmuit;

B. Partea II. Proprietari şi acte

Inscrieri privitoare la dreptul de proprietate şi alte drepturi reale		Referinţe
/		
Act Administrativ nr. 58295, din 28/09/1999 emis de CJSDPAT PRAHOVA;		
B1	Intabulare, drept de PROPRIETATE, dobandit prin Reconstituire, cota actuala 1/1, cota initiala 1/1	A1
	1) **SUDITU GH. ION**	

C. Partea III. SARCINI .

Inscrieri privind dezmembramintele dreptului de proprietate, drepturi reale de garanţie şi sarcini	Referinţe
NU SUNT	

Neutilizabil în circuitul civil

Anexa Nr. 1 La Partea I

Teren

Nr cadastral	Suprafaţa (mp)*	Observaţii / Referinţe
	2.900	

* Suprafaţa este determinată in planul de proiecţie Stereo 70.

DETALII LINIARE IMOBIL

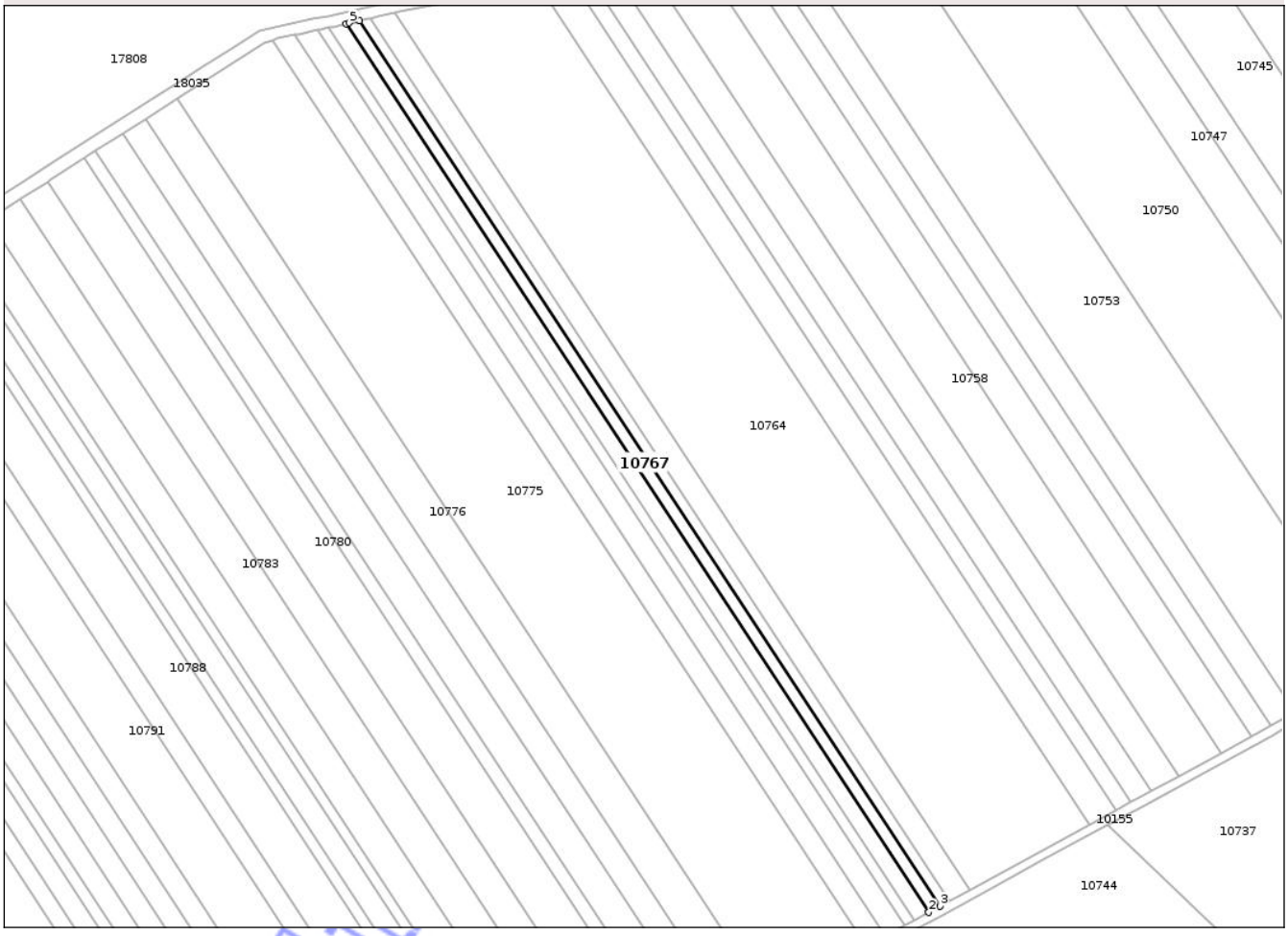

Date referitoare la teren

Crt	Categorie folosinţă	Intra vilan	Suprafaţa (mp)	Tarla	Parcelă	Nr. topo	Observaţii / Referinţe
1	arabil	NU	2.900	107	564/30/2	-	

Lungime Segmente
1) Valorile lungimilor segmentelor sunt obţinute din proiecţie în plan.

Punct început	X / Y	Punct sfârşit	X / Y	Lungime segment (** (m)
1	571.192,595 379.564,819	2	571.462,556 379.153,532	491.971
2	571.462,556 379.153,532	3	571.467,762 379.156,363	5.926
3	571.467,762 379.156,363	4	571.198,785 379.566,15	490.178
4	571.198,785 379.566,15	5	571.194,102 379.565,155	4.788
5	571.194,102 379.565,155	1	571.192,595 379.564,819	1.544

Document care conţine date cu caracter personal, protejat de prevederile Regulamentului (UE) nr. 679/2016 şi Legii 190/2018

**** Lungimile segmentelor sunt determinate în planul de proiecţie Stereo 70 şi sunt rotunjite la 1 milimetru.**
***** Distanţa dintre puncte este formată din segmente cumulate ce sunt mai mici decât valoarea 1 milimetru.**

Neutilizabil in circuitul civil

DATE DESPRE IMOBILUL NR. 10768

Oficiul de Cadastru şi Publicitate Imobiliară PRAHOVA
Biroul de Cadastru şi Publicitate Imobiliară Ploieşti

A. Partea I. Descrierea imobilului

TEREN Extravilan

Adresa: Jud. Prahova

Nr. Crt	Nr cadastral Nr. topografic	Suprafaţa* (mp)	Observaţii / Referinţe
A1	24954	16.666	Sector cadastral:87 Teren neimprejmuit; Imobil traversat de limita unitatilor administrativ-teritoriale Aricestii Rahtivani si Targsoru Vechi

B. Partea II. Proprietari şi acte

Inscrieri privitoare la dreptul de proprietate şi alte drepturi reale		Referinţe
114196 / 14/12/2017		
Act Administrativ nr. 72886, din 03/10/2017 emis de OCPI PRAHOVA (act administrativ nr 102184 din 26.07.2002, emis de COMISIA JUDETEANA PRAHOVA;act notarial nr 11600 din 30.08.2011, emis de NP IVAN CONSTANTIN;act notarial nr 11 din 15.01.2003, emis de NP IVAN CONSTANTIN;hotarare judecatoreasca nr 16687 din 09.12.2013, emis de JUDECATORIA PLOIESTI);		
B1	Intabulare, drept de PROPRIETATE, dobandit prin Hotarare Judecatoreasca, cota actuala 1/1, cota initiala 1/1	A1
	1) **FILCESCU IOAN**	
B2	Imobil aflat sub incidenta art.3 alin.(1) din Legea 17/2014	A1

C. Partea III. SARCINI .

Inscrieri privind dezmembramintele dreptului de proprietate, drepturi reale de garanţie şi sarcini	Referinţe
NU SUNT	

Neutilizabil in circuitul civil

Anexa Nr. 1 La Partea I

Teren

Nr cadastral	Suprafaţa (mp)*	Observaţii / Referinţe
24954	16.666	Imobil traversat de limita unitatilor administrativ-teritoriale Aricestii Rahtivani si Targsoru Vechi

* Suprafaţa este determinată in planul de proiecţie Stereo 70.

DETALII LINIARE IMOBIL

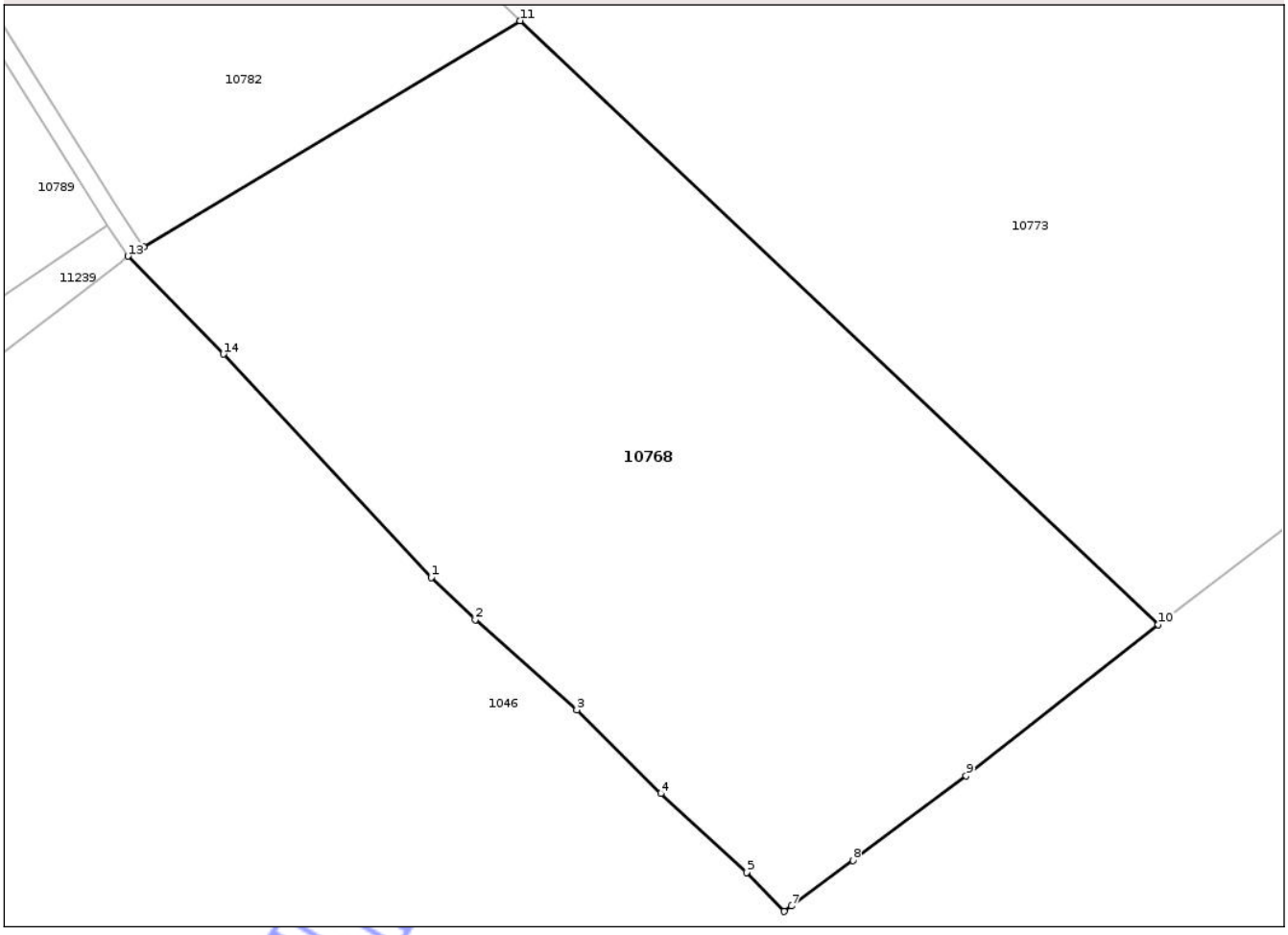

Date referitoare la teren

Crt	Categorie folosinţă	Intra vilan	Suprafaţa (mp)	Tarla	Parcelă	Nr. topo	Observaţii / Referinţe
1	arabil	NU	16.666	107	564/54	-	

Lungime Segmente
1) Valorile lungimilor segmentelor sunt obţinute din proiecţie în plan.

Punct început	X / Y	Punct sfârşit	X / Y	Lungime segment (** (m)
1	571.277,345 378.536,481	2	571.286,2 378.528,063	12.218
2	571.286,2 378.528,063	3	571.306,508 378.510,007	27.174
3	571.306,508 378.510,007	4	571.323,328 378.493,249	23.743
4	571.323,328 378.493,249	5	571.340,479 378.477,409	23.347
5	571.340,479 378.477,409	6	571.348,053 378.469,663	10.834

Document care conţine date cu caracter personal, protejat de prevederile Regulamentului (UE) nr. 679/2016 şi Legii 190/2018

Punct început	X / Y	Punct sfârşit	X / Y	Lungime segment (** (m)
6	571.348,053 378.469,663	7	571.349,486 378.470,724	1.783
7	571.349,486 378.470,724	8	571.361,809 378.479,847	15.332
8	571.361,809 378.479,847	9	571.384,444 378.496,818	28.291
9	571.384,444 378.496,818	10	571.422,951 378.527,088	48.98
10	571.422,951 378.527,088	11	571.295,149 378.647,952	175.902
11	571.295,149 378.647,952	12	571.219,795 378.602,703	87.896
12	571.219,795 378.602,703	13	571.216,635 378.600,806	3.686
13	571.216,635 378.600,806	14	571.235,78 378.581,206	27.399
14	571.235,78 378.581,206	1	571.277,345 378.536,481	61.057

**** Lungimile segmentelor sunt determinate în planul de proiecţie Stereo 70 şi sunt rotunjite la 1 milimetru.**
***** Distanţa dintre puncte este formată din segmente cumulate ce sunt mai mici decât valoarea 1 milimetru.**

Neutilizabil in circuitul civil

DATE DESPRE IMOBILUL NR. 10769

Oficiul de Cadastru şi Publicitate Imobiliară PRAHOVA
Biroul de Cadastru şi Publicitate Imobiliară Ploieşti

A. Partea I. Descrierea imobilului

TEREN Extravilan

Adresa: Jud. Prahova

Nr. Crt	Nr cadastral Nr. topografic	Suprafaţa* (mp)	Observaţii / Referinţe
A1		3.800	Sector cadastral:87 Teren neimprejmuit;

B. Partea II. Proprietari şi acte

Inscrieri privitoare la dreptul de proprietate şi alte drepturi reale		Referinţe
/		
Act Administrativ nr. Adeverinta de insusire nr 15/37027, din 22/11/2024 emis de Primaria comunei Aricestii Rahtivani;		
B1	Inscrierea posesiei, drept de PROPRIETATE, dobandit prin Lege, cota actuala 1/1, cota initiala 1/1	A1
	1) **NEIDENTIFICAT NEIDENTIFICAT**, CIF:0000000000000	
Act Normativ nr. Legea 7, din 13/03/1996 emis de PARLAMENTUL ROMANIEI ((art.13 alin. 14);		
B2	Se notează menţiunea proprietar neidentificat, rezerva comisiei locale de fond funciar.	A1

C. Partea III. SARCINI .

Inscrieri privind dezmembramintele dreptului de proprietate, drepturi reale de garanţie şi sarcini	Referinţe
NU SUNT	

Neutilizabil în circuitul civil

Anexa Nr. 1 La Partea I

Teren

Nr cadastral	Suprafaţa (mp)*	Observaţii / Referinţe
	3.800	

* Suprafaţa este determinată in planul de proiecţie Stereo 70.

DETALII LINIARE IMOBIL

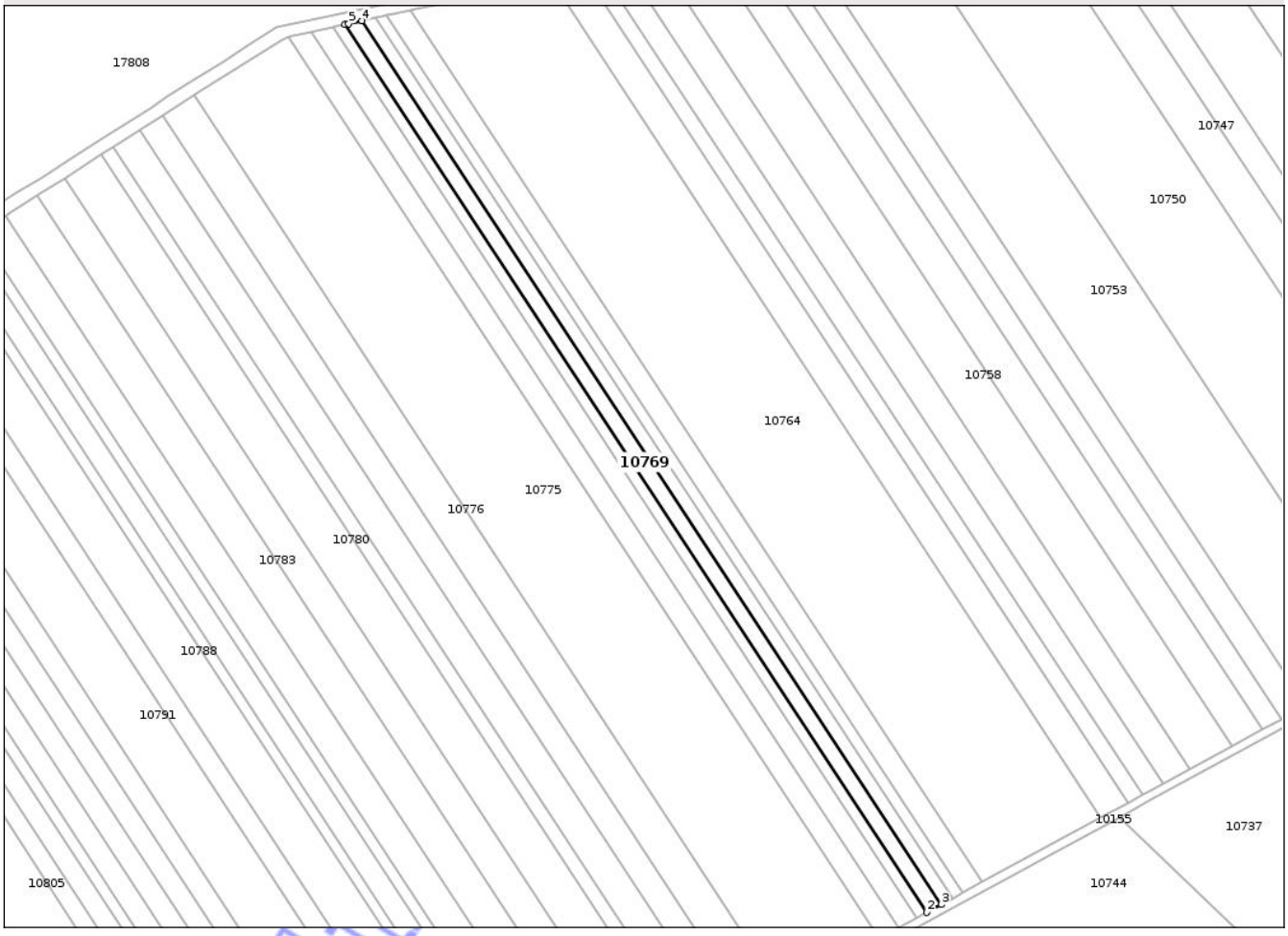

Date referitoare la teren

Crt	Categorie folosinţă	Intra vilan	Suprafaţa (mp)	Tarla	Parcelă	Nr. topo	Observaţii / Referinţe
1	arabil	NU	3.800	107	564/30/1	-	

Lungime Segmente
1) Valorile lungimilor segmentelor sunt obţinute din proiecţie în plan.

Punct început	X / Y	Punct sfârşit	X / Y	Lungime segment (** (m)
1	571.184,551 379.563,029	2	571.455,763 379.149,837	494.251
2	571.455,763 379.149,837	3	571.462,556 379.153,532	7.733
3	571.462,556 379.153,532	4	571.192,595 379.564,819	491.971
4	571.192,595 379.564,819	5	571.186,334 379.563,423	6.415
5	571.186,334 379.563,423	1	571.184,551 379.563,029	1.826

Document care conţine date cu caracter personal, protejat de prevederile Regulamentului (UE) nr. 679/2016 şi Legii 190/2018

**** Lungimile segmentelor sunt determinate în planul de proiecţie Stereo 70 şi sunt rotunjite la 1 milimetru.**
***** Distanţa dintre puncte este formată din segmente cumulate ce sunt mai mici decât valoarea 1 milimetru.**

Neutilizabil in circuitul civil

DATE DESPRE IMOBILUL NR. 10770

Oficiul de Cadastru şi Publicitate Imobiliară PRAHOVA
Biroul de Cadastru şi Publicitate Imobiliară Ploieşti

A. Partea I. Descrierea imobilului

TEREN Extravilan

Adresa: Jud. Prahova

Nr. Crt	Nr cadastral Nr. topografic	Suprafaţa* (mp)	Observaţii / Referinţe
A1		2.500	Sector cadastral:87 Teren neimprejmuit;

B. Partea II. Proprietari şi acte

Inscrieri privitoare la dreptul de proprietate şi alte drepturi reale		Referinţe
/		
Act Administrativ nr. 210133, din 18/07/2012 emis de CJSDPAT PRAHOVA;		
B1	Intabulare, drept de PROPRIETATE, dobandit prin Reconstituire, cota actuala 1/1, cota initiala 1/1	A1
	1) **GHEORGHE TUDOR**	

C. Partea III. SARCINI .

Inscrieri privind dezmembramintele dreptului de proprietate, drepturi reale de garanţie şi sarcini	Referinţe
NU SUNT	

Neutilizabil în circuitul civil

Anexa Nr. 1 La Partea I

Teren

Nr cadastral	Suprafaţa (mp)*	Observaţii / Referinţe
	2.500	

* Suprafaţa este determinată in planul de proiecţie Stereo 70.

DETALII LINIARE IMOBIL

Date referitoare la teren

Crt	Categorie folosinţă	Intra vilan	Suprafaţa (mp)	Tarla	Parcelă	Nr. topo	Observaţii / Referinţe
1	arabil	NU	2.500	107	564/30	-	

Lungime Segmente
1) Valorile lungimilor segmentelor sunt obţinute din proiecţie în plan.

Punct început	X / Y	Punct sfârşit	X / Y	Lungime segment (** (m)
1	571.179,276 379.561,863	2	571.451,311 379.147,416	495.751
2	571.451,311 379.147,416	3	571.455,763 379.149,837	5.068
3	571.455,763 379.149,837	4	571.184,551 379.563,029	494.251
4	571.184,551 379.563,029	5	571.181,079 379.562,262	3.556
5	571.181,079 379.562,262	1	571.179,276 379.561,863	1.847

Document care conţine date cu caracter personal, protejat de prevederile Regulamentului (UE) nr. 679/2016 şi Legii 190/2018

**** Lungimile segmentelor sunt determinate în planul de proiecţie Stereo 70 şi sunt rotunjite la 1 milimetru.**
***** Distanţa dintre puncte este formată din segmente cumulate ce sunt mai mici decât valoarea 1 milimetru.**

Neutilizabil in circuitul civil

DATE DESPRE IMOBILUL NR. 10771

Oficiul de Cadastru şi Publicitate Imobiliară PRAHOVA
Biroul de Cadastru şi Publicitate Imobiliară Ploieşti

A. Partea I. Descrierea imobilului

TEREN Extravilan

Adresa: Jud. Prahova

Nr. Crt	Nr cadastral Nr. topografic	Suprafaţa* (mp)	Observaţii / Referinţe
A1		5.000	Sector cadastral:87 Teren neimprejmuit;

B. Partea II. Proprietari şi acte

Inscrieri privitoare la dreptul de proprietate şi alte drepturi reale		Referinţe
/		
Act Administrativ nr. Adeverinta de insusire nr 15/37027, din 22/11/2024 emis de Primaria comunei Aricestii Rahtivani;		
B1	Inscrierea posesiei, drept de PROPRIETATE, dobandit prin Lege, cota actuala 1/1, cota initiala 1/1	A1
	1) **NEIDENTIFICAT NEIDENTIFICAT**, CIF:0000000000000	
Act Normativ nr. Legea 7, din 13/03/1996 emis de PARLAMENTUL ROMANIEI ((art.13 alin. 14);		
B2	Se notează menţiunea proprietar neidentificat, rezerva comisiei locale de fond funciar.	A1

C. Partea III. SARCINI .

Inscrieri privind dezmembramintele dreptului de proprietate, drepturi reale de garanţie şi sarcini	Referinţe
NU SUNT	

Neutilizabil în circuitul civil

Anexa Nr. 1 La Partea I

Teren

Nr cadastral	Suprafaţa (mp)*	Observaţii / Referinţe
	5.000	

* Suprafaţa este determinată in planul de proiecţie Stereo 70.

DETALII LINIARE IMOBIL

Date referitoare la teren

Crt	Categorie folosinţă	Intra vilan	Suprafaţa (mp)	Tarla	Parcelă	Nr. topo	Observaţii / Referinţe
1	arabil	NU	5.000	107	564/29/1	-	

Lungime Segmente
1) Valorile lungimilor segmentelor sunt obţinute din proiecţie în plan.

Punct început	X / Y	Punct sfârşit	X / Y	Lungime segment (** (m)
1	571.168,761 379.559,557	2	571.442,447 379.142,596	498.759
2	571.442,447 379.142,596	3	571.451,311 379.147,416	10.09
3	571.451,311 379.147,416	4	571.179,276 379.561,863	495.751
4	571.179,276 379.561,863	5	571.171,09 379.560,05	8.384
5	571.171,09 379.560,05	1	571.168,761 379.559,557	2.381

Document care conţine date cu caracter personal, protejat de prevederile Regulamentului (UE) nr. 679/2016 şi Legii 190/2018

**** Lungimile segmentelor sunt determinate în planul de proiecţie Stereo 70 şi sunt rotunjite la 1 milimetru.**
***** Distanţa dintre puncte este formată din segmente cumulate ce sunt mai mici decât valoarea 1 milimetru.**

Neutilizabil in circuitul civil

DATE DESPRE IMOBILUL NR. 10772

Oficiul de Cadastru şi Publicitate Imobiliară PRAHOVA
Biroul de Cadastru şi Publicitate Imobiliară Ploieşti

A. Partea I. Descrierea imobilului

Nr. CF vechi:3506
Nr. cadastral vechi:10594

TEREN Extravilan

Adresa: Jud. Prahova

Nr. Crt	Nr cadastral Nr. topografic	Suprafaţa* (mp)	Observaţii / Referinţe
A1	20887	Din acte: 5.000 Masurata: 4.966	Sector cadastral:87 Teren neimprejmuit;

B. Partea II. Proprietari şi acte

Inscrieri privitoare la dreptul de proprietate şi alte drepturi reale		Referinţe
67973 / 28/08/2014		
Act Normativ nr. 17, din 07/03/2014 emis de Parlamentul Romaniei;		
B3	Imobil aflat sub incidenta art.3 alin.(1) din Legea 17/2014, dobandit prin Lege	A1
108688 / 02/10/2019		
Act Notarial nr. 2554, din 01/10/2019 emis de NP Dobre Stelorian Daniel;		
B8	Intabulare, drept de PROPRIETATEcumparare, dobandit prin Conventie, cota actuala 1/1, cota initiala 1/1	A1
	1) **SC KOSAL - AGROSERV SRL**, CIF:21359768	

C. Partea III. SARCINI

Inscrieri privind dezmembramintele dreptului de proprietate, drepturi reale de garanţie şi sarcini		Referinţe
123204 / 31/10/2019		
Act Notarial nr. 2554, din 01/10/2019 emis de NP Dobre Stelorian Daniel;		
C2	se indreapta eroarea materiala strecurata in cuprinsul prezentei carti funciare si al incheierii nr. 108688/2019, in sensul ca in mod eronat a fost inscris sub C1 dreptul de ipoteca legala (reprezentand rest pret), intrucat vanzatorii au renuntat la beneficiul inscrierii in cartea funciara a ipotecii legale	A1

Neutilizabil în circuitul civil

Anexa Nr. 1 La Partea I

Teren

Nr cadastral	Suprafaţa (mp)*	Observaţii / Referinţe
20887	Din acte: 5.000 Masurata: 4.966	

* Suprafaţa este determinată in planul de proiecţie Stereo 70.

DETALII LINIARE IMOBIL

Date referitoare la teren

Crt	Categorie folosinţă	Intra vilan	Suprafaţa (mp)	Tarla	Parcelă	Nr. topo	Observaţii / Referinţe
1	arabil	NU	4.966	107	564/29	-	

Lungime Segmente
1) Valorile lungimilor segmentelor sunt obţinute din proiecţie în plan.

Punct început	X / Y	Punct sfârşit	X / Y	Lungime segment (** (m)
1	571.158,509 379.557,085	2	571.433,696 379.137,837	501.495
2	571.433,696 379.137,837	3	571.435,89 379.139,03	2.497
3	571.435,89 379.139,03	4	571.442,447 379.142,596	7.464
4	571.442,447 379.142,596	5	571.168,761 379.559,557	498.759
5	571.168,761 379.559,557	6	571.160,69 379.557,85	8.25

Document care conţine date cu caracter personal, protejat de prevederile Regulamentului (UE) nr. 679/2016 şi Legii 190/2018

Punct început	X / Y	Punct sfârşit	X / Y	Lungime segment (** (m)
6	571.160,69 379.557,85	1	571.158,509 379.557,085	2.311

** Lungimile segmentelor sunt determinate în planul de proiecţie Stereo 70 şi sunt rotunjite la 1 milimetru.
*** Distanţa dintre puncte este formată din segmente cumulate ce sunt mai mici decât valoarea 1 milimetru.

Neutilizabil in circuitul civil

DATE DESPRE IMOBILUL NR. 10773

Oficiul de Cadastru şi Publicitate Imobiliară PRAHOVA
Biroul de Cadastru şi Publicitate Imobiliară Ploieşti

A. Partea I. Descrierea imobilului

TEREN Extravilan

Adresa: Jud. Prahova

Nr. Crt	Nr cadastral Nr. topografic	Suprafaţa* (mp)	Observaţii / Referinţe
A1		Din acte: 100.000 Masurata: 66.667	Sector cadastral:87 Teren neimprejmuit; Imobil traversat de limita unitatilor administrativ-teritoriale Aricestii Rahtivani si Targsoru Vechi

B. Partea II. Proprietari şi acte

Inscrieri privitoare la dreptul de proprietate şi alte drepturi reale		Referinţe
/		
Act Administrativ nr. 102184, din 26/07/2002 emis de CJSDPAT PRAHOVA;		
B1	Intabulare, drept de PROPRIETATE, dobandit prin Reconstituire, cota actuala 1/1, cota initiala 1/1	A1
	1) **ŞTEFAN VIORICA** 2) **FILCESCU EUGENIA** 3) **GRĂMADĂ PIA**	

C. Partea III. SARCINI .

Inscrieri privind dezmembramintele dreptului de proprietate, drepturi reale de garanţie şi sarcini	Referinţe
NU SUNT	

Neutilizabil în circuitul civil

Anexa Nr. 1 La Partea I

Teren

Nr cadastral	Suprafaţa (mp)*	Observaţii / Referinţe
	Din acte: 100.000 Masurata: 66.667	Imobil traversat de limita unitatilor administrativ-teritoriale Aricestii Rahtivani si Targsoru Vechi

* Suprafaţa este determinată in planul de proiecţie Stereo 70.

DETALII LINIARE IMOBIL

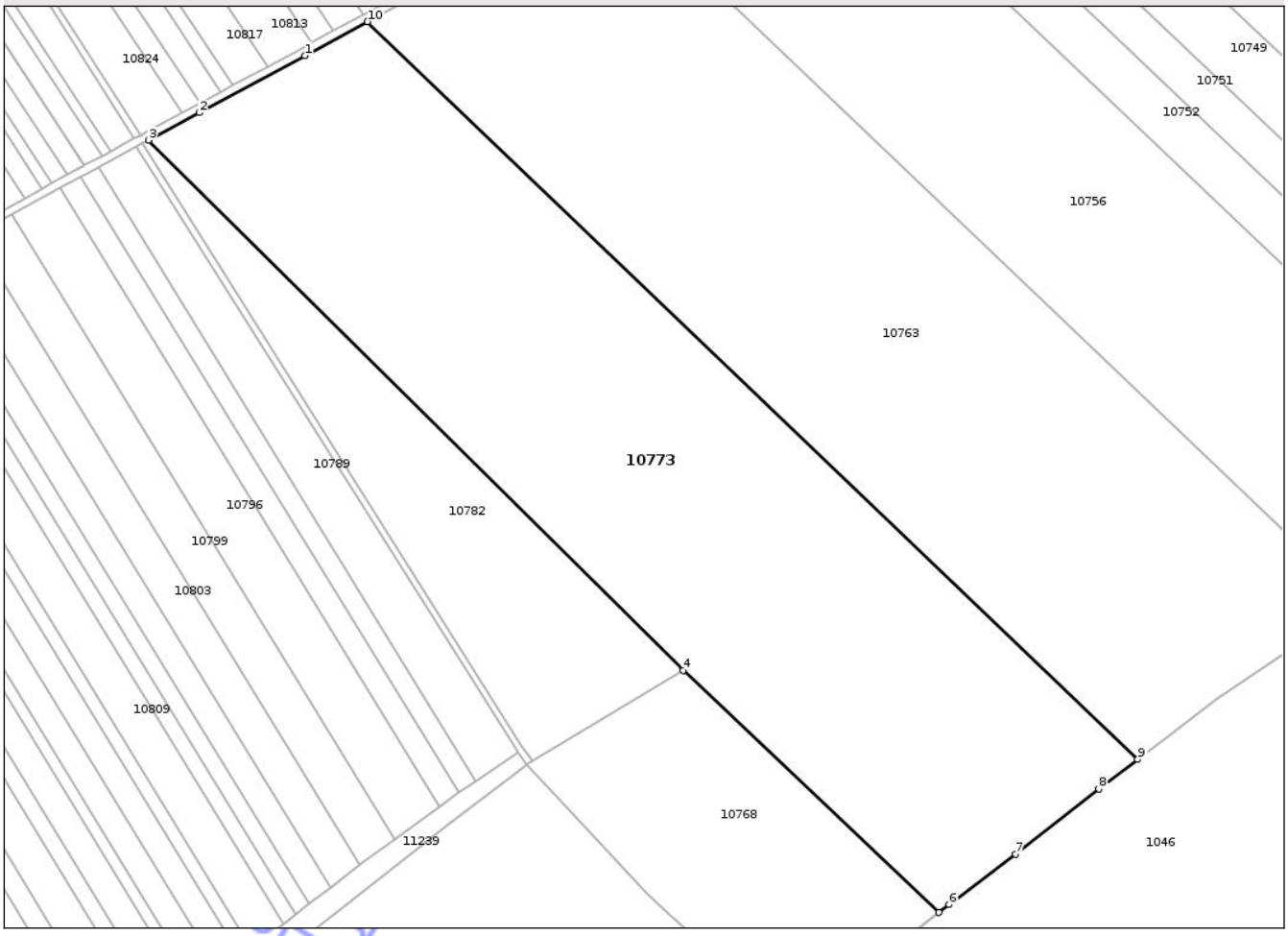

Date referitoare la teren

Crt	Categorie folosinţă	Intra vilan	Suprafaţa (mp)	Tarla	Parcelă	Nr. topo	Observaţii / Referinţe
1	arabil	NU	66.667	107	564/54	-	Diferenta de suprafata de 33333 mp se afla la ID-urile 10782, 10768

Lungime Segmente

1) Valorile lungimilor segmentelor sunt obţinute din proiecţie în plan.

Punct început	X / Y	Punct sfârşit	X / Y	Lungime segment (** (m)
1	571.106,146 378.955,216	2	571.053,265 378.926,734	60.064
2	571.053,265 378.926,734	3	571.027,854 378.913,048	28.862
3	571.027,854 378.913,048	4	571.295,149 378.647,952	376.46
4	571.295,149 378.647,952	5	571.422,951 378.527,088	175.902

Document care conţine date cu caracter personal, protejat de prevederile Regulamentului (UE) nr. 679/2016 şi Legii 190/2018

Punct început	X / Y	Punct sfârşit	X / Y	Lungime segment (** (m)
5	571.422,951 378.527,088	6	571.427,997 378.531,055	6.419
6	571.427,997 378.531,055	7	571.461,324 378.556,297	41.807
7	571.461,324 378.556,297	8	571.502,906 378.588,733	52.737
8	571.502,906 378.588,733	9	571.522,401 378.603,587	24.509
9	571.522,401 378.603,587	10	571.137,393 378.972,204	533.019
10	571.137,393 378.972,204	1	571.106,146 378.955,216	35.566

**** Lungimile segmentelor sunt determinate în planul de proiecţie Stereo 70 şi sunt rotunjite la 1 milimetru.**
***** Distanţa dintre puncte este formată din segmente cumulate ce sunt mai mici decât valoarea 1 milimetru.**

Neutilizabil in circuitul civil

DATE DESPRE IMOBILUL NR. 10775

Oficiul de Cadastru şi Publicitate Imobiliară PRAHOVA
Biroul de Cadastru şi Publicitate Imobiliară Ploieşti

A. Partea I. Descrierea imobilului

Nr. CF vechi:3828
Nr. cadastral vechi:10764

TEREN Extravilan

Adresa: Jud. Prahova

Nr. Crt	Nr cadastral Nr. topografic	Suprafaţa* (mp)	Observaţii / Referinţe
A1	21079	Din acte: 26.087 Masurata: 25.881	Sector cadastral:87 Teren neimprejmuit;

B. Partea II. Proprietari şi acte

Inscrieri privitoare la dreptul de proprietate şi alte drepturi reale		Referinţe
65464 / 28/08/2014		
Act Administrativ nr. 4919, din 28/08/2014 emis de OCPI - PH;		
B13	se noteaza faptul ca imobilul se afla sub incidenta art.3 alin(1) din Legea 17/2014	A1
108693 / 02/10/2019		
Act Notarial nr. 2554, din 01/10/2019 emis de NP Dobre Stelorian Daniel;		
B18	Intabulare, drept de PROPRIETATEcumparare, dobandit prin Conventie, cota actuala 1/1, cota initiala 1/1	A1
	1) **SC KOSAL - AGROSERV SRL**, CIF:21359768	

C. Partea III. SARCINI .

Inscrieri privind dezmembramintele dreptului de proprietate, drepturi reale de garanţie şi sarcini	Referinţe
NU SUNT	

Neutilizabil în circuitul civil

Anexa Nr. 1 La Partea I

Teren

Nr cadastral	Suprafaţa (mp)*	Observaţii / Referinţe
21079	Din acte: 26.087 Masurata: 25.881	

* Suprafaţa este determinată in planul de proiecţie Stereo 70.

DETALII LINIARE IMOBIL

Date referitoare la teren

Crt	Categorie folosinţă	Intra vilan	Suprafaţa (mp)	Tarla	Parcelă	Nr. topo	Observaţii / Referinţe
1	arabil	NU	25.881	107	564/28	-	

Lungime Segmente
1) Valorile lungimilor segmentelor sunt obţinute din proiecţie în plan.

Punct început	X / Y	Punct sfârşit	X / Y	Lungime segment (** (m)
1	571.114,414 379.530,038	2	571.388,112 379.113,057	498.782
2	571.388,112 379.113,057	3	571.433,696 379.137,837	51.884
3	571.433,696 379.137,837	4	571.158,509 379.557,085	501.495
4	571.158,509 379.557,085	5	571.154,87 379.555,81	3.856

Document care conţine date cu caracter personal, protejat de prevederile Regulamentului (UE) nr. 679/2016 şi Legii 190/2018

Punct început	X / Y	Punct sfârşit	X / Y	Lungime segment (** (m)
5	571.154,87 379.555,81	6	571.116,171 379.531,158	45.884
6	571.116,171 379.531,158	1	571.114,414 379.530,038	2.084

** Lungimile segmentelor sunt determinate în planul de proiecţie Stereo 70 şi sunt rotunjite la 1 milimetru.
*** Distanţa dintre puncte este formată din segmente cumulate ce sunt mai mici decât valoarea 1 milimetru.

Neutilizabil in circuitul civil

DATE DESPRE IMOBILUL NR. 10776

Oficiul de Cadastru şi Publicitate Imobiliară PRAHOVA
Biroul de Cadastru şi Publicitate Imobiliară Ploieşti

A. Partea I. Descrierea imobilului

TEREN Extravilan

Adresa: Jud. Prahova

Nr. Crt	Nr cadastral Nr. topografic	Suprafaţa* (mp)	Observaţii / Referinţe
A1	22815	Din acte: 8.891 Masurata: 8.804	Sector cadastral:87 Teren neimprejmuit;

B. Partea II. Proprietari şi acte

Inscrieri privitoare la dreptul de proprietate şi alte drepturi reale		Referinţe
16937 / 02/04/2012		
Act Notarial nr. 749, din 30/03/2012 emis de NP LUPU MARIA LUIZA;		
B3	Intabulare, drept de PROPRIETATEcumparare ca bun comun, dobandit prin Conventie, cota actuala 1/1, cota initiala 1/1	A1
	1) **REMIZOWSCHI MARIANA** 2) **REMIZOWSCHI ADRIAN**	
65680 / 28/08/2014		
Act Administrativ nr. 4919, din 28/08/2014 emis de OCPI Prahova;		
B4	se noteaza faptul ca imobilul se afla sub incidenta art.3 (alin1) din legea nr.17/2014	A1

C. Partea III. SARCINI .

Inscrieri privind dezmembramintele dreptului de proprietate, drepturi reale de garanţie şi sarcini	Referinţe
NU SUNT	

Neutilizabil în circuitul civil

Anexa Nr. 1 La Partea I

Teren

Nr cadastral	Suprafaţa (mp)*	Observaţii / Referinţe
22815	Din acte: 8.891 Masurata: 8.804	

* Suprafaţa este determinată in planul de proiecţie Stereo 70.

DETALII LINIARE IMOBIL

Date referitoare la teren

Crt	Categorie folosinţă	Intra vilan	Suprafaţa (mp)	Tarla	Parcelă	Nr. topo	Observaţii / Referinţe
1	arabil	NU	8.804	107	564/27	-	

Lungime Segmente
1) Valorile lungimilor segmentelor sunt obţinute din proiecţie în plan.

Punct început	X / Y	Punct sfârşit	X / Y	Lungime segment (** (m)
1	571.099,508 379.520,54	2	571.372,532 379.104,588	497.552
2	571.372,532 379.104,588	3	571.388,112 379.113,057	17.733
3	571.388,112 379.113,057	4	571.114,414 379.530,038	498.782
4	571.114,414 379.530,038	5	571.101,254 379.521,653	15.604
5	571.101,254 379.521,653	1	571.099,508 379.520,54	2.071

Document care conţine date cu caracter personal, protejat de prevederile Regulamentului (UE) nr. 679/2016 şi Legii 190/2018

**** Lungimile segmentelor sunt determinate în planul de proiecţie Stereo 70 şi sunt rotunjite la 1 milimetru.**
***** Distanţa dintre puncte este formată din segmente cumulate ce sunt mai mici decât valoarea 1 milimetru.**

Neutilizabil in circuitul civil

DATE DESPRE IMOBILUL NR. 10777

Oficiul de Cadastru şi Publicitate Imobiliară PRAHOVA
Biroul de Cadastru şi Publicitate Imobiliară Ploieşti

A. Partea I. Descrierea imobilului

TEREN Extravilan

Adresa: Jud. Prahova

Nr. Crt	Nr cadastral Nr. topografic	Suprafaţa* (mp)	Observaţii / Referinţe
A1	24239	Din acte: 6.200 Masurata: 6.131	Sector cadastral:87 Teren neimprejmuit;

B. Partea II. Proprietari şi acte

Inscrieri privitoare la dreptul de proprietate şi alte drepturi reale		Referinţe
64582 / 26/08/2014		
Act Administrativ nr. 51507, din 29/11/1995 emis de COMISIA JUDETEANA PRAHOVA (act notarial nr. 227/07-06-2007 emis de NP IVAN CONSTANTIN;);		
B2	se noteaza faptul ca imobilul se afla sub incidenta art.3,alin.(1) din Legea nr.17/2014	A1
121279 / 25/10/2019		
Act Notarial nr. 5401, din 25/10/2019 emis de NP Ivan Constantin;		
B3	Intabulare, drept de PROPRIETATE, dobandit prin Conventie, cota actuala 1/1, cota initiala 1/1	A1
	1) **SC KOSAL - AGROSERV SRL**, CIF:21359768	

C. Partea III. SARCINI .

Inscrieri privind dezmembramintele dreptului de proprietate, drepturi reale de garanţie şi sarcini	Referinţe
NU SUNT	

Neutilizabil în circuitul civil

Anexa Nr. 1 La Partea I

Teren

Nr cadastral	Suprafaţa (mp)*	Observaţii / Referinţe
24239	Din acte: 6.200 Masurata: 6.131	

* Suprafaţa este determinată in planul de proiecţie Stereo 70.

DETALII LINIARE IMOBIL

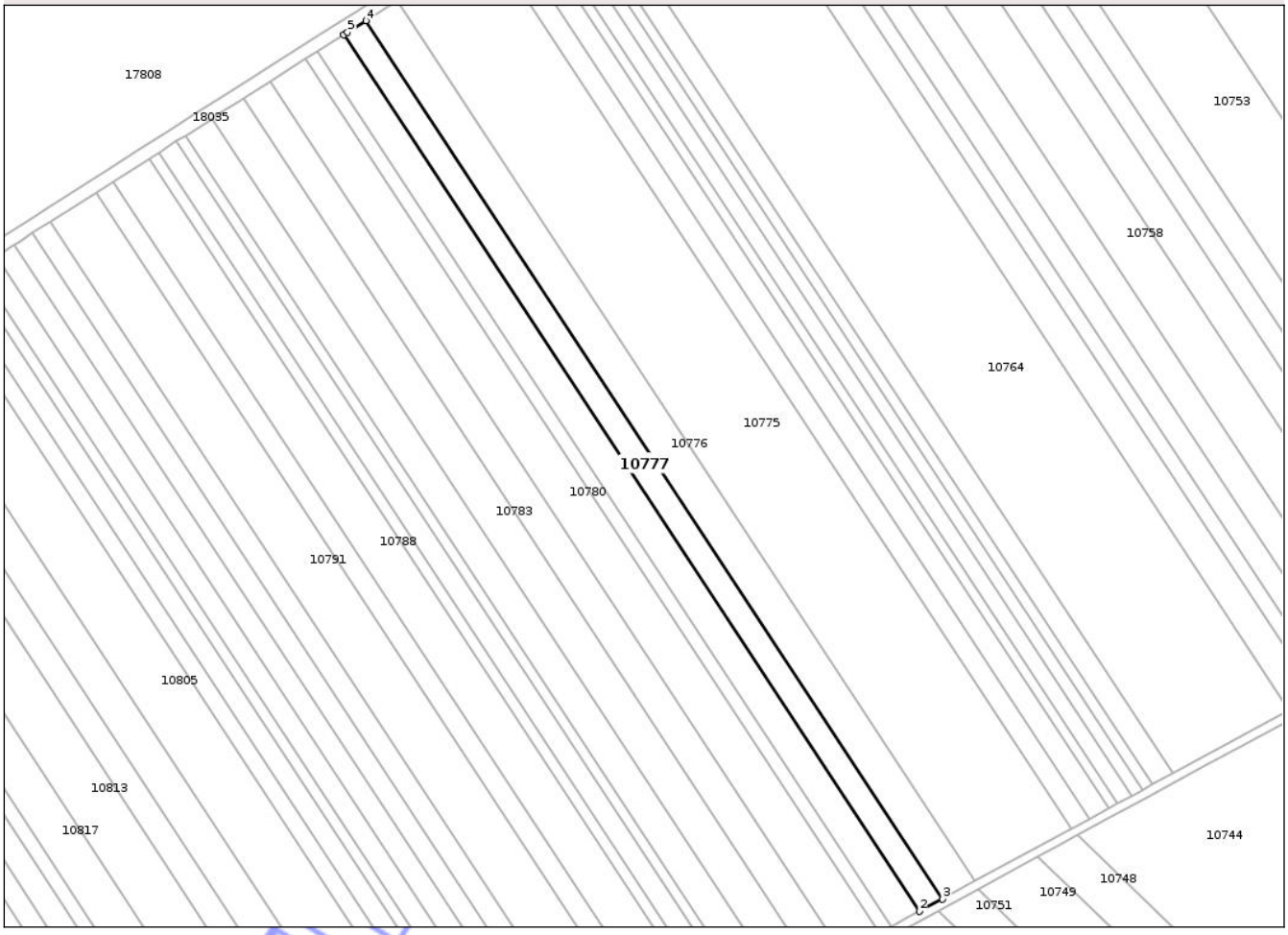

Date referitoare la teren

Crt	Categorie folosinţă	Intra vilan	Suprafaţa (mp)	Tarla	Parcelă	Nr. topo	Observaţii / Referinţe
1	arabil	NU	6.131	107	564/26	-	

Lungime Segmente
1) Valorile lungimilor segmentelor sunt obţinute din proiecţie în plan.

Punct început	X / Y	Punct sfârşit	X / Y	Lungime segment (** (m)
1	571.089,106 379.513,913	2	571.361,659 379.098,677	496.695
2	571.361,659 379.098,677	3	571.372,532 379.104,588	12.376
3	571.372,532 379.104,588	4	571.099,508 379.520,54	497.552
4	571.099,508 379.520,54	5	571.090,839 379.515,017	10.279
5	571.090,839 379.515,017	1	571.089,106 379.513,913	2.055

Document care conţine date cu caracter personal, protejat de prevederile Regulamentului (UE) nr. 679/2016 şi Legii 190/2018

**** Lungimile segmentelor sunt determinate în planul de proiecţie Stereo 70 şi sunt rotunjite la 1 milimetru.**
***** Distanţa dintre puncte este formată din segmente cumulate ce sunt mai mici decât valoarea 1 milimetru.**

Neutilizabil in circuitul civil

DATE DESPRE IMOBILUL NR. 10778

Oficiul de Cadastru şi Publicitate Imobiliară PRAHOVA
Biroul de Cadastru şi Publicitate Imobiliară Ploieşti

A. Partea I. Descrierea imobilului

Nr. CF vechi:3729
Nr. cadastral vechi:10734

TEREN Extravilan

Adresa: Jud. Prahova

Nr. Crt	Nr cadastral Nr. topografic	Suprafaţa* (mp)	Observaţii / Referinţe
A1	21043	Din acte: 7.500 Masurata: 7.415	Sector cadastral:87 Teren neimprejmuit;

B. Partea II. Proprietari şi acte

Inscrieri privitoare la dreptul de proprietate şi alte drepturi reale		Referinţe
65582 / 28/08/2014		
Act Administrativ nr. 4919, din 28/08/2014 emis de OCPI PH;		
B3	se noteaza faptul ca imobilul se afla sub incidenta art.3(alin.1) din Legea nr.17/2014	A1
108709 / 02/10/2019		
Act Notarial nr. 2554, din 01/10/2019 emis de NP Dobre Stelorian Daniel;		
B8	Intabulare, drept de PROPRIETATEcumparare, dobandit prin Conventie, cota actuala 1/1, cota initiala 1/1	A1
	1) **SC KOSAL - AGROSERV SRL**, CIF:21359768	

C. Partea III. SARCINI .

Inscrieri privind dezmembramintele dreptului de proprietate, drepturi reale de garanţie şi sarcini	Referinţe
NU SUNT	

Neutilizabil în circuitul civil

Anexa Nr. 1 La Partea I

Teren

Nr cadastral	Suprafaţa (mp)*	Observaţii / Referinţe
21043	Din acte: 7.500 Masurata: 7.415	

* Suprafaţa este determinată in planul de proiecţie Stereo 70.

DETALII LINIARE IMOBIL

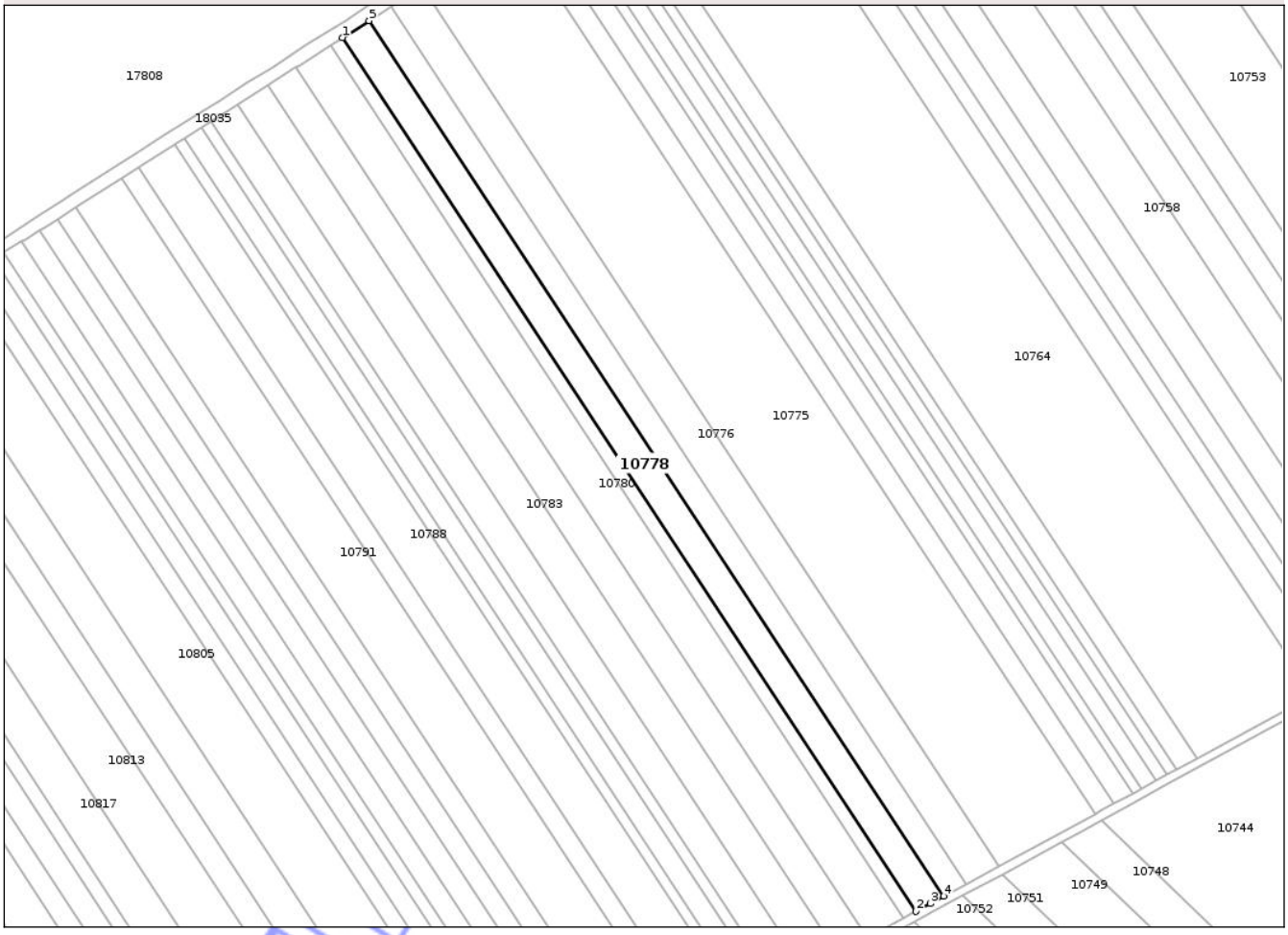

Date referitoare la teren

Crt	Categorie folosinţă	Intra vilan	Suprafaţa (mp)	Tarla	Parcelă	Nr. topo	Observaţii / Referinţe
1	arabil	NU	7.415	107	564/25	-	

Lungime Segmente
1) Valorile lungimilor segmentelor sunt obţinute din proiecţie în plan.

Punct început	X / Y	Punct sfârşit	X / Y	Lungime segment (** (m)
1	571.076,501 379.505,881	2	571.348,484 379.091,515	495.655
2	571.348,484 379.091,515	3	571.355,229 379.095,182	7.677
3	571.355,229 379.095,182	4	571.361,659 379.098,677	7.318
4	571.361,659 379.098,677	5	571.089,106 379.513,913	496.695
5	571.089,106 379.513,913	1	571.076,501 379.505,881	14.947

Document care conţine date cu caracter personal, protejat de prevederile Regulamentului (UE) nr. 679/2016 şi Legii 190/2018

**** Lungimile segmentelor sunt determinate în planul de proiecţie Stereo 70 şi sunt rotunjite la 1 milimetru.**
***** Distanţa dintre puncte este formată din segmente cumulate ce sunt mai mici decât valoarea 1 milimetru.**

Neutilizabil in circuitul civil

DATE DESPRE IMOBILUL NR. 10779

Oficiul de Cadastru şi Publicitate Imobiliară PRAHOVA
Biroul de Cadastru şi Publicitate Imobiliară Ploieşti

A. Partea I. Descrierea imobilului

Nr. CF vechi:3738
Nr. cadastral vechi:10744

TEREN Extravilan

Adresa: Jud. Prahova

Nr. Crt	Nr cadastral Nr. topografic	Suprafaţa* (mp)	Observaţii / Referinţe
A1	21053	Din acte: 3.200 Masurata: 3.211	Sector cadastral:87 Teren neimprejmuit;

B. Partea II. Proprietari şi acte

Inscrieri privitoare la dreptul de proprietate şi alte drepturi reale		Referinţe
65616 / 28/08/2014		
Act Administrativ nr. 4919, din 28/08/2014 emis de OCPI PH;		
B4	se noteaza faptul ca imobilul se afla sub incidenta art.3 (alin.1) din Legea nr.17/2014	A1
108727 / 02/10/2019		
Act Notarial nr. 2554, din 01/10/2019 emis de NP Dobre Stelorian Daniel;		
B9	Intabulare, drept de PROPRIETATEcumparare, dobandit prin Conventie, cota actuala 1/1, cota initiala 1/1	A1
	1) **SC KOSAL - AGROSERV SRL**, CIF:21359768	

C. Partea III. SARCINI

Inscrieri privind dezmembramintele dreptului de proprietate, drepturi reale de garanţie şi sarcini		Referinţe
123358 / 31/10/2019		
Act Notarial nr. 2554, din 01/10/2019 emis de NP Dobre Stelorian Daniel;		
C2	se indreapta eroarea materiala strecurata in cuprinsul prezentei carti funciare si al incheierii nr. 108718/2019, in sensul ca in mod eronat a fost inscris sub C1 dreptul de ipoteca legala (reprezentand rest pret), intrucat vanzatorii au renuntat la beneficiul inscrierii in cartea funciara a ipotecii legale	A1

Neutilizabil în circuitul civil

Anexa Nr. 1 La Partea I

Teren

Nr cadastral	Suprafaţa (mp)*	Observaţii / Referinţe
21053	Din acte: 3.200 Masurata: 3.211	

* Suprafaţa este determinată in planul de proiecţie Stereo 70.

DETALII LINIARE IMOBIL

Date referitoare la teren

Crt	Categorie folosinţă	Intra vilan	Suprafaţa (mp)	Tarla	Parcelă	Nr. topo	Observaţii / Referinţe
1	arabil	NU	3.211	107	564/24	-	

Lungime Segmente
1) Valorile lungimilor segmentelor sunt obţinute din proiecţie în plan.

Punct început	X / Y	Punct sfârşit	X / Y	Lungime segment (** (m)
1	571.071,035 379.502,398	2	571.342,77 379.088,408	495.205
2	571.342,77 379.088,408	3	571.348,484 379.091,515	6.504
3	571.348,484 379.091,515	4	571.076,501 379.505,881	495.655
4	571.076,501 379.505,881	1	571.071,035 379.502,398	6.481

Document care conţine date cu caracter personal, protejat de prevederile Regulamentului (UE) nr. 679/2016 şi Legii 190/2018

**** Lungimile segmentelor sunt determinate în planul de proiecţie Stereo 70 şi sunt rotunjite la 1 milimetru.**
***** Distanţa dintre puncte este formată din segmente cumulate ce sunt mai mici decât valoarea 1 milimetru.**

Neutilizabil in circuitul civil

DATE DESPRE IMOBILUL NR. 10780

Oficiul de Cadastru şi Publicitate Imobiliară PRAHOVA
Biroul de Cadastru şi Publicitate Imobiliară Ploieşti

A. Partea I. Descrierea imobilului

TEREN Extravilan

Adresa: Jud. Prahova

Nr. Crt	Nr cadastral Nr. topografic	Suprafaţa* (mp)	Observaţii / Referinţe
A1	24244	Din acte: 10.000 Masurata: 9.889	Sector cadastral:87 Teren neimprejmuit;

B. Partea II. Proprietari şi acte

Inscrieri privitoare la dreptul de proprietate şi alte drepturi reale		Referinţe
64579 / 26/08/2014		
Act Administrativ nr. 51504, din 29/11/1995 emis de COMISIA JUDETEANA PRAHOVA (act notarial nr. 95/10-06-2008 emis de NP NICOLETA DRAGAN;);		
B4	Imobil aflat sub incidenta art.3 alin.(1) din Legea 17/2014	A1
15812 / 19/02/2020		
Act Notarial nr. 733, din 18/02/2020 emis de NP Dragan Nicoleta;		
B11	Intabulare, drept de PROPRIETATEcumparare, dobandit prin Conventie, cota actuala 1/1, cota initiala 1/1	A1
	1) **SC KOSAL - AGROSERV SRL**, CIF:21359768	

C. Partea III. SARCINI .

Inscrieri privind dezmembramintele dreptului de proprietate, drepturi reale de garanţie şi sarcini	Referinţe
NU SUNT	

Neutilizabil în circuitul civil

Anexa Nr. 1 La Partea I

Teren

Nr cadastral	Suprafaţa (mp)*	Observaţii / Referinţe
24244	Din acte: 10.000 Masurata: 9.889	

* Suprafaţa este determinată in planul de proiecţie Stereo 70.

DETALII LINIARE IMOBIL

Date referitoare la teren

Crt	Categorie folosinţă	Intra vilan	Suprafaţa (mp)	Tarla	Parcelă	Nr. topo	Observaţii / Referinţe
1	arabil	NU	9.889	107	564/23	-	

Lungime Segmente
1) Valorile lungimilor segmentelor sunt obţinute din proiecţie în plan.

Punct început	X / Y	Punct sfârşit	X / Y	Lungime segment (** (m)
1	571.054,169 379.491,651	2	571.325,141 379.078,824	493.814
2	571.325,141 379.078,824	3	571.342,77 379.088,408	20.066
3	571.342,77 379.088,408	4	571.071,035 379.502,398	495.205
4	571.071,035 379.502,398	5	571.055,781 379.492,678	18.088
5	571.055,781 379.492,678	1	571.054,169 379.491,651	1.911

Document care conţine date cu caracter personal, protejat de prevederile Regulamentului (UE) nr. 679/2016 şi Legii 190/2018

**** Lungimile segmentelor sunt determinate în planul de proiecţie Stereo 70 şi sunt rotunjite la 1 milimetru.**
***** Distanţa dintre puncte este formată din segmente cumulate ce sunt mai mici decât valoarea 1 milimetru.**

Neutilizabil in circuitul civil

DATE DESPRE IMOBILUL NR. 10781

Oficiul de Cadastru şi Publicitate Imobiliară PRAHOVA
Biroul de Cadastru şi Publicitate Imobiliară Ploieşti

A. Partea I. Descrierea imobilului

TEREN Extravilan

Adresa: Jud. Prahova

Nr. Crt	Nr cadastral Nr. topografic	Suprafaţa* (mp)	Observaţii / Referinţe
A1		7.500	Sector cadastral:87 Teren neimprejmuit;

B. Partea II. Proprietari şi acte

Inscrieri privitoare la dreptul de proprietate şi alte drepturi reale		Referinţe
/		
Act Administrativ nr. 58256, din 27/11/1996 emis de CJSDPAT PRAHOVA;		
B1	Intabulare, drept de PROPRIETATE, dobandit prin Reconstituire, cota actuala 1/1, cota initiala 1/1	A1
	1) **SUDITU CONSTANTIN**	

C. Partea III. SARCINI .

Inscrieri privind dezmembramintele dreptului de proprietate, drepturi reale de garanţie şi sarcini	Referinţe
NU SUNT	

Neutilizabil în circuitul civil

Anexa Nr. 1 La Partea I

Teren

Nr cadastral	Suprafaţa (mp)*	Observaţii / Referinţe
	7.500	

* Suprafaţa este determinată in planul de proiecţie Stereo 70.

DETALII LINIARE IMOBIL

Date referitoare la teren

Crt	Categorie folosinţă	Intra vilan	Suprafaţa (mp)	Tarla	Parcelă	Nr. topo	Observaţii / Referinţe
1	arabil	NU	7.500	107	564/22	-	

Lungime Segmente
1) Valorile lungimilor segmentelor sunt obţinute din proiecţie în plan.

Punct început	X / Y	Punct sfârşit	X / Y	Lungime segment (** (m)
1	571.041,345 379.483,48	2	571.311,737 379.071,537	492.756
2	571.311,737 379.071,537	3	571.325,141 379.078,824	15.257
3	571.325,141 379.078,824	4	571.054,169 379.491,651	493.814
4	571.054,169 379.491,651	5	571.043,089 379.484,591	13.138
5	571.043,089 379.484,591	1	571.041,345 379.483,48	2.068

Document care conţine date cu caracter personal, protejat de prevederile Regulamentului (UE) nr. 679/2016 şi Legii 190/2018

**** Lungimile segmentelor sunt determinate în planul de proiecţie Stereo 70 şi sunt rotunjite la 1 milimetru.**
***** Distanţa dintre puncte este formată din segmente cumulate ce sunt mai mici decât valoarea 1 milimetru.**

Neutilizabil in circuitul civil

DATE DESPRE IMOBILUL NR. 10782

Oficiul de Cadastru şi Publicitate Imobiliară PRAHOVA
Biroul de Cadastru şi Publicitate Imobiliară Ploieşti

A. Partea I. Descrierea imobilului

TEREN Extravilan

Adresa: Jud. Prahova

Nr. Crt	Nr cadastral Nr. topografic	Suprafaţa* (mp)	Observaţii / Referinţe
A1	24953	16.667	Sector cadastral:87 Teren neimprejmuit;

B. Partea II. Proprietari şi acte

Inscrieri privitoare la dreptul de proprietate şi alte drepturi reale		Referinţe
114193 / 14/12/2017		
Act Administrativ nr. 72897, din 07/08/2017 emis de OCPI PRAHOVA (act administrativ nr 102184 din 26.07.2002, emis de COMISIA JUDETEANA PRAHOVA;act notarial nr 11 din 15.01.2003, emis de NP IVAN CONSTANTIN;hotarare judecatoreasca nr 16687 din 09.12.2013, emis de JUDECATORIA PLOIESTI;act notarial nr 11600 din 30.08.2001, emis de NP IVAN CONSTANTIN);		
B2	Imobil aflat sub incidenta art.3 alin.(1) din Legea 17/2014	A1
17391 / 28/02/2018		
Act Notarial nr. 860, din 27/02/2018 emis de NP Popescu Viorica;		
B3	Intabulare, drept de PROPRIETATEdare in plata, dobandit prin Convention, cota actuala 1/1, cota initiala 1/1	A1
	1) **FILCESCU IOAN** 2) **FILCESCU MARIA**	

C. Partea III. SARCINI .

Inscrieri privind dezmembramintele dreptului de proprietate, drepturi reale de garanţie şi sarcini	Referinţe
NU SUNT	

Neutilizabil în circuitul civil

Anexa Nr. 1 La Partea I

Teren

Nr cadastral	Suprafaţa (mp)*	Observaţii / Referinţe
24953	16.667	

* Suprafaţa este determinată in planul de proiecţie Stereo 70.

DETALII LINIARE IMOBIL

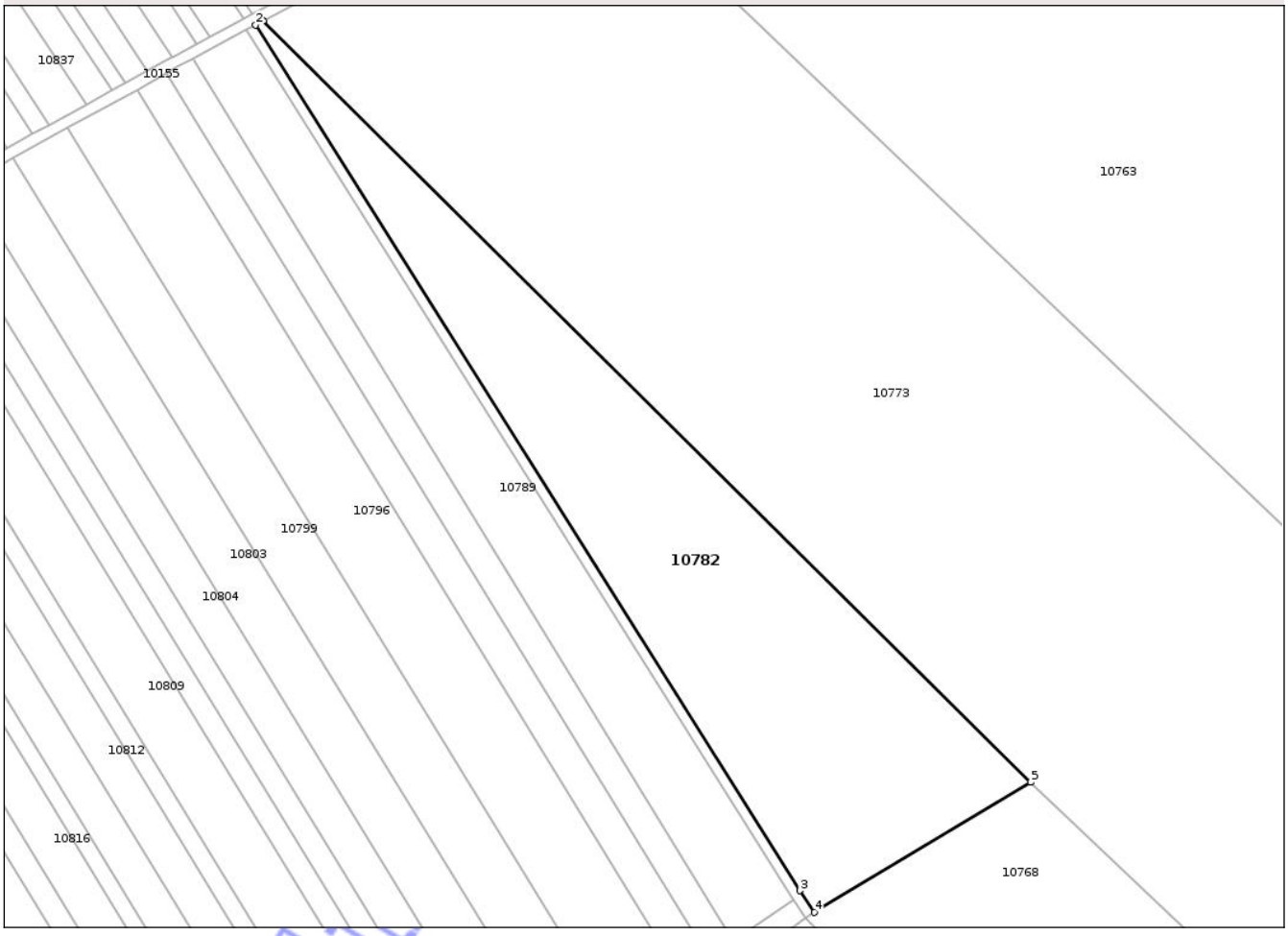

Date referitoare la teren

Crt	Categorie folosinţă	Intra vilan	Suprafaţa (mp)	Tarla	Parcelă	Nr. topo	Observaţii / Referinţe
1	arabil	NU	16.667	107	564/54	-	

Lungime Segmente

1) Valorile lungimilor segmentelor sunt obţinute din proiecţie în plan.

Punct început	X / Y	Punct sfârşit	X / Y	Lungime segment (** (m)
1	571.027,854 378.913,048	2	571.025,062 378.911,545	3.171
2	571.025,062 378.911,545	3	571.214,669 378.610,277	355.968
3	571.214,669 378.610,277	4	571.219,795 378.602,703	9.146
4	571.219,795 378.602,703	5	571.295,149 378.647,952	87.896
5	571.295,149 378.647,952	1	571.027,854 378.913,048	376.46

Document care conţine date cu caracter personal, protejat de prevederile Regulamentului (UE) nr. 679/2016 şi Legii 190/2018

**** Lungimile segmentelor sunt determinate în planul de proiecţie Stereo 70 şi sunt rotunjite la 1 milimetru.**
***** Distanţa dintre puncte este formată din segmente cumulate ce sunt mai mici decât valoarea 1 milimetru.**

Neutilizabil in circuitul civil

DATE DESPRE IMOBILUL NR. 10783

Oficiul de Cadastru şi Publicitate Imobiliară PRAHOVA
Biroul de Cadastru şi Publicitate Imobiliară Ploieşti

A. Partea I. Descrierea imobilului

TEREN Extravilan

Adresa: Jud. Prahova

Nr. Crt	Nr cadastral Nr. topografic	Suprafaţa* (mp)	Observaţii / Referinţe
A1		8.500	Sector cadastral:87 Teren neimprejmuit;

B. Partea II. Proprietari şi acte

Inscrieri privitoare la dreptul de proprietate şi alte drepturi reale		Referinţe
/		
Act Administrativ nr. 51559, din 28/12/1995 emis de CJSDPAT PRAHOVA;		
B1	Intabulare, drept de PROPRIETATE, dobandit prin Reconstituire, cota actuala 1/1, cota initiala 1/1	A1
	1) **SUDITU ION**	

C. Partea III. SARCINI .

Inscrieri privind dezmembramintele dreptului de proprietate, drepturi reale de garanţie şi sarcini	Referinţe
NU SUNT	

Neutilizabil în circuitul civil

Anexa Nr. 1 La Partea I

Teren

Nr cadastral	Suprafaţa (mp)*	Observaţii / Referinţe
	8.500	

* Suprafaţa este determinată in planul de proiecţie Stereo 70.

DETALII LINIARE IMOBIL

Date referitoare la teren

Crt	Categorie folosinţă	Intra vilan	Suprafaţa (mp)	Tarla	Parcelă	Nr. topo	Observaţii / Referinţe
1	arabil	NU	8.500	107	564/21	-	

Lungime Segmente

1) Valorile lungimilor segmentelor sunt obţinute din proiecţie în plan.

Punct început	X / Y	Punct sfârşit	X / Y	Lungime segment (** (m)
1	571.026,778 379.474,198	2	571.296,511 379.063,26	491.555
2	571.296,511 379.063,26	3	571.311,737 379.071,537	17.33
3	571.311,737 379.071,537	4	571.041,345 379.483,48	492.756
4	571.041,345 379.483,48	5	571.028,68 379.475,41	15.018
5	571.028,68 379.475,41	1	571.026,778 379.474,198	2.255

Document care conţine date cu caracter personal, protejat de prevederile Regulamentului (UE) nr. 679/2016 şi Legii 190/2018

**** Lungimile segmentelor sunt determinate în planul de proiecţie Stereo 70 şi sunt rotunjite la 1 milimetru.**
***** Distanţa dintre puncte este formată din segmente cumulate ce sunt mai mici decât valoarea 1 milimetru.**

Neutilizabil in circuitul civil

DATE DESPRE IMOBILUL NR. 10784

Oficiul de Cadastru şi Publicitate Imobiliară PRAHOVA
Biroul de Cadastru şi Publicitate Imobiliară Ploieşti

A. Partea I. Descrierea imobilului

Nr. CF vechi:3832
Nr. cadastral vechi:10759

TEREN Extravilan

Adresa: Jud. Prahova

Nr. Crt	Nr cadastral Nr. topografic	Suprafaţa* (mp)	Observaţii / Referinţe
A1	21072	Din acte: 7.500 Masurata: 7.414	Sector cadastral:87 Teren neimprejmuit;

B. Partea II. Proprietari şi acte

Inscrieri privitoare la dreptul de proprietate şi alte drepturi reale		Referinţe
65641 / 28/08/2014		
Act Administrativ nr. 4919, din 28/08/2014 emis de OCPI PH;		
B3	se noteaza faptul ca imobilul se afla sub incidenta art.3 alin(1) din Legea 17/2014	A1
108734 / 02/10/2019		
Act Notarial nr. 2554, din 01/10/2019 emis de NP Dobre Stelorian Daniel;		
B8	Intabulare, drept de PROPRIETATEcumparare, dobandit prin Conventie, cota actuala 1/1, cota initiala 1/1	A1
	1) **SC KOSAL - AGROSERV SRL**, CIF:21359768	

C. Partea III. SARCINI .

Inscrieri privind dezmembramintele dreptului de proprietate, drepturi reale de garanţie şi sarcini	Referinţe
NU SUNT	

Neutilizabil în circuitul civil

Anexa Nr. 1 La Partea I

Teren

Nr cadastral	Suprafaţa (mp)*	Observaţii / Referinţe
21072	Din acte: 7.500 Masurata: 7.414	

* Suprafaţa este determinată in planul de proiecţie Stereo 70.

DETALII LINIARE IMOBIL

Date referitoare la teren

Crt	Categorie folosinţă	Intra vilan	Suprafaţa (mp)	Tarla	Parcelă	Nr. topo	Observaţii / Referinţe
1	arabil	NU	7.414	107	564/20/2	-	

Lungime Segmente
1) Valorile lungimilor segmentelor sunt obţinute din proiecţie în plan.

Punct început	X / Y	Punct sfârşit	X / Y	Lungime segment (** (m)
1	571.014,044 379.466,084	2	571.283,2 379.056,023	490.505
2	571.283,2 379.056,023	3	571.296,511 379.063,26	15.151
3	571.296,511 379.063,26	4	571.026,778 379.474,198	491.555
4	571.026,778 379.474,198	1	571.014,044 379.466,084	15.099

Document care conţine date cu caracter personal, protejat de prevederile Regulamentului (UE) nr. 679/2016 şi Legii 190/2018

**** Lungimile segmentelor sunt determinate în planul de proiecţie Stereo 70 şi sunt rotunjite la 1 milimetru.**
***** Distanţa dintre puncte este formată din segmente cumulate ce sunt mai mici decât valoarea 1 milimetru.**

Neutilizabil in circuitul civil

DATE DESPRE IMOBILUL NR. 10785

Oficiul de Cadastru şi Publicitate Imobiliară PRAHOVA
Biroul de Cadastru şi Publicitate Imobiliară Ploieşti

A. Partea I. Descrierea imobilului

Nr. CF vechi:3769
Nr. cadastral vechi:10754

TEREN Extravilan

Adresa: Jud. Prahova

Nr. Crt	Nr cadastral Nr. topografic	Suprafaţa* (mp)	Observaţii / Referinţe
A1	21067	Din acte: 2.500 Masurata: 2.471	Sector cadastral:87 Teren neimprejmuit;

B. Partea II. Proprietari şi acte

Inscrieri privitoare la dreptul de proprietate şi alte drepturi reale		Referinţe
65630 / 28/08/2014		
Act Administrativ nr. 4919, din 28/08/2014 emis de OCPI PH;		
B3	se noteaza faptul ca imobilul se afla sub incidenta art.3(alin.1) din Legea nr.17/2014	A1
108718 / 02/10/2019		
Act Notarial nr. 2554, din 02/10/2019 emis de NP Dobre Stelorian Daniel;		
B8	Intabulare, drept de PROPRIETATEcumparare, dobandit prin Conventie, cota actuala 1/1, cota initiala 1/1	A1
	1) **SC KOSAL - AGROSERV SRL**, CIF:21359768	

C. Partea III. SARCINI

Inscrieri privind dezmembramintele dreptului de proprietate, drepturi reale de garanţie şi sarcini		Referinţe
123367 / 31/10/2019		
Act Notarial nr. 2554, din 01/10/2019 emis de NP Dobre Stelorian Daniel;		
C2	se indreapta eroarea materiala strecurata in cuprinsul prezentei carti funciare si al incheierii nr. 108718/2019, in sensul ca in mod eronat a fost inscris sub C1 dreptul de ipoteca legala (reprezentand rest pret), intrucat vanzatorii au renuntat la beneficiul inscrierii in cartea funciara a ipotecii legale	A1

Neutilizabil în circuitul civil

Anexa Nr. 1 La Partea I

Teren

Nr cadastral	Suprafaţa (mp)*	Observaţii / Referinţe
21067	Din acte: 2.500 Masurata: 2.471	

* Suprafaţa este determinată in planul de proiecţie Stereo 70.

DETALII LINIARE IMOBIL

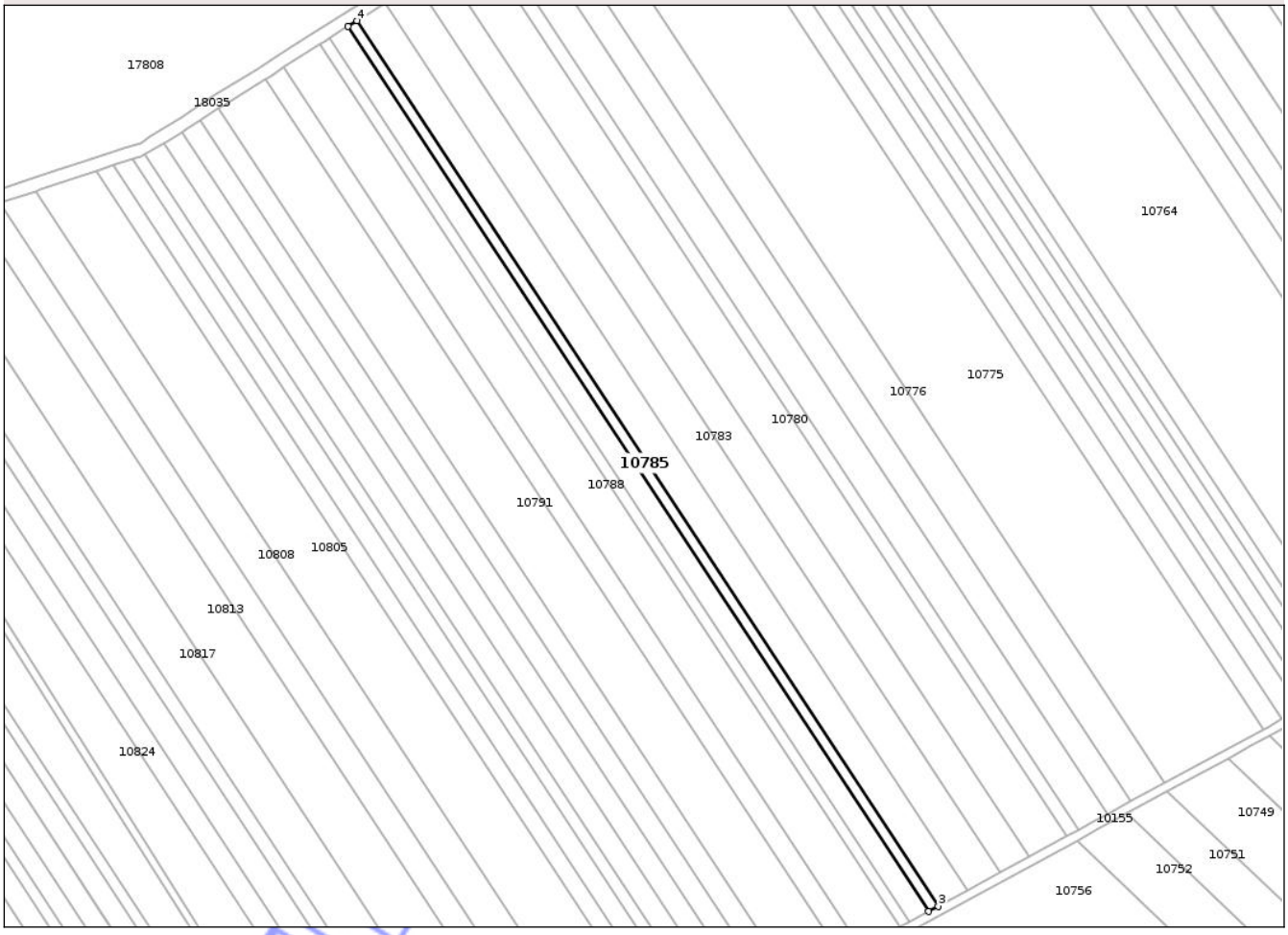

Date referitoare la teren

Crt	Categorie folosinţă	Intra vilan	Suprafaţa (mp)	Tarla	Parcelă	Nr. topo	Observaţii / Referinţe
1	arabil	NU	2.471	107	564/20/1	-	

Lungime Segmente

1) Valorile lungimilor segmentelor sunt obţinute din proiecţie în plan.

Punct început	X / Y	Punct sfârşit	X / Y	Lungime segment (** (m)
1	571.009,793 379.463,375	2	571.278,757 379.053,608	490.154
2	571.278,757 379.053,608	3	571.283,2 379.056,023	5.057
3	571.283,2 379.056,023	4	571.014,044 379.466,084	490.505
4	571.014,044 379.466,084	1	571.009,793 379.463,375	5.041

Document care conţine date cu caracter personal, protejat de prevederile Regulamentului (UE) nr. 679/2016 şi Legii 190/2018

**** Lungimile segmentelor sunt determinate în planul de proiecţie Stereo 70 şi sunt rotunjite la 1 milimetru.**
***** Distanţa dintre puncte este formată din segmente cumulate ce sunt mai mici decât valoarea 1 milimetru.**

Neutilizabil in circuitul civil

DATE DESPRE IMOBILUL NR. 10786

Oficiul de Cadastru şi Publicitate Imobiliară PRAHOVA
Biroul de Cadastru şi Publicitate Imobiliară Ploieşti

A. Partea I. Descrierea imobilului

Nr. CF vechi:3470
Nr. cadastral vechi:10574

TEREN Extravilan

Adresa: Jud. Prahova

Nr. Crt	Nr cadastral Nr. topografic	Suprafaţa* (mp)	Observaţii / Referinţe
A1	20866	Din acte: 5.000 Masurata: 4.942	Sector cadastral:87 Teren neimprejmuit;

B. Partea II. Proprietari şi acte

Inscrieri privitoare la dreptul de proprietate şi alte drepturi reale		Referinţe
75736 / 21/12/2007		
Act Notarial nr. 5831, din 20/12/2007 emis de NP DRAGAN NICOLETA;		
B3	se noteaza noua documentatie cadastrala in sensul modificarii coordonatelor si a amplasamentului	A1
67967 / 28/08/2014		
Act Normativ nr. 17, din 07/03/2014 emis de Parlamentul Romaniei;		
B4	Imobil aflat sub incidenta art.3 alin.(1) din Legea 17/2014, dobandit prin Lege	A1
108745 / 02/10/2019		
Act Notarial nr. 2554, din 01/10/2019 emis de NP Dobre Stelorian Daniel;		
B9	Intabulare, drept de PROPRIETATEcumparare, dobandit prin Conventie, cota actuala 1/1, cota initiala 1/1	A1
	1) **SC KOSAL - AGROSERV SRL**, CIF:21359768	

C. Partea III. SARCINI

Inscrieri privind dezmembramintele dreptului de proprietate, drepturi reale de garanţie şi sarcini		Referinţe
123189 / 31/10/2019		
Act Administrativ nr. 108745, din 02/10/2019 emis de OCPI PRAHOVA;		
C2	se indreapta eroarea materiala strecurata in cuprinsul incheierii nr. 108745/2019 si al prezentei carti funciare in sensul ca imobilul este liber de sarcini, intrucat prin contractul de vanzare cumparare autentificat sub nr.2554/01.10.2019 de notar public Dobre Stelorian Daniel, vanzatorii au renuntata la beneficiul inscrierii in cartea funciara a ipotecii legale pentru pretul datorat	A1

Neautorizat în circuitul civil

Anexa Nr. 1 La Partea I

Teren

Nr cadastral	Suprafaţa (mp)*	Observaţii / Referinţe
20866	Din acte: 5.000 Masurata: 4.942	

* Suprafaţa este determinată in planul de proiecţie Stereo 70.

DETALII LINIARE IMOBIL

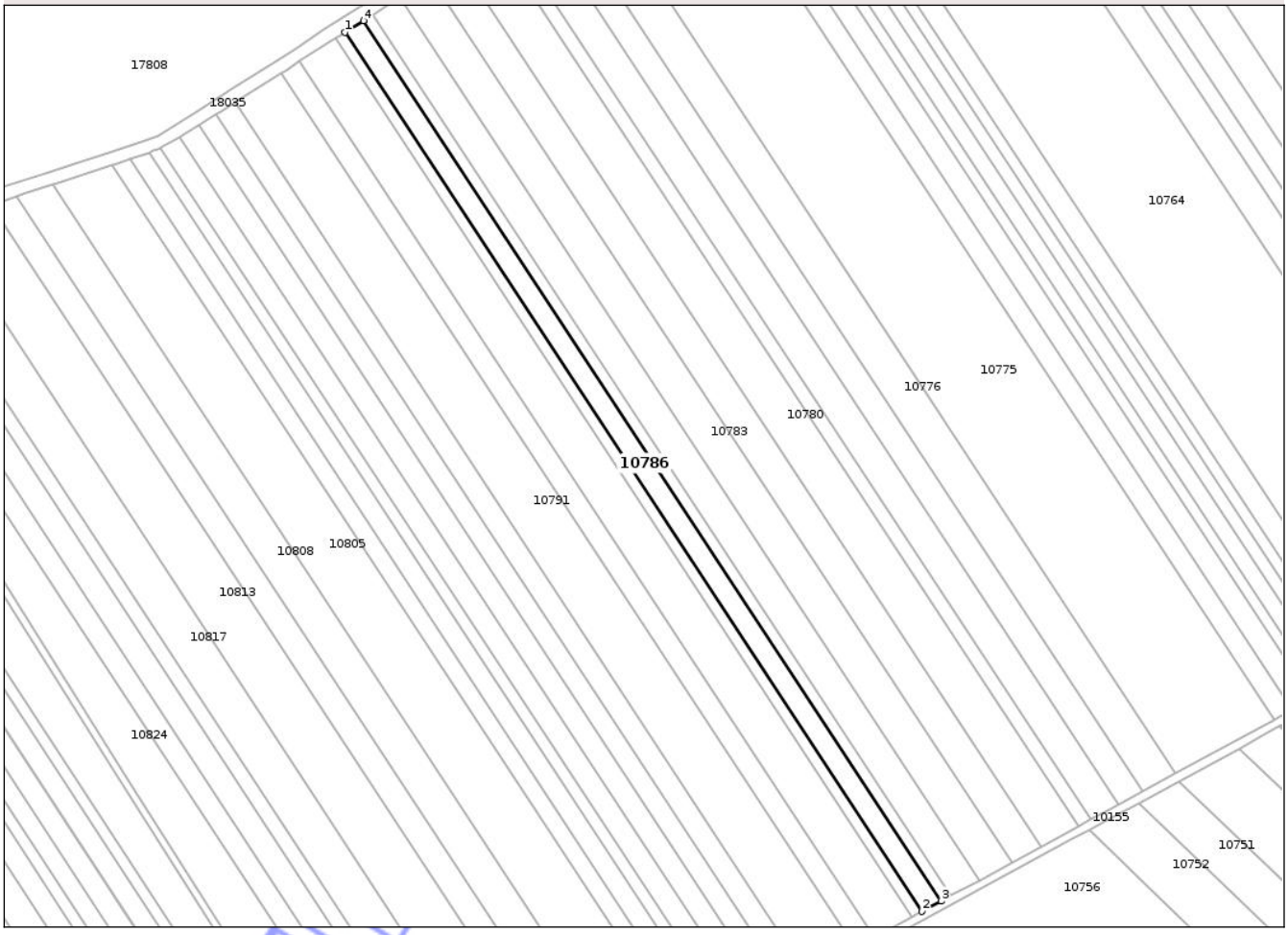

Date referitoare la teren

Crt	Categorie folosinţă	Intra vilan	Suprafaţa (mp)	Tarla	Parcelă	Nr. topo	Observaţii / Referinţe
2	arabil	NU	4.942	107	564/19	-	

Lungime Segmente

1) Valorile lungimilor segmentelor sunt obţinute din proiecţie în plan.

Punct început	X / Y	Punct sfârşit	X / Y	Lungime segment (** (m)
1	571.001,283 379.457,953	2	571.269,862 379.048,772	489.453
2	571.269,862 379.048,772	3	571.278,757 379.053,608	10.125
3	571.278,757 379.053,608	4	571.009,793 379.463,375	490.154
4	571.009,793 379.463,375	1	571.001,283 379.457,953	10.09

Document care conţine date cu caracter personal, protejat de prevederile Regulamentului (UE) nr. 679/2016 şi Legii 190/2018

**** Lungimile segmentelor sunt determinate în planul de proiecţie Stereo 70 şi sunt rotunjite la 1 milimetru.**
***** Distanţa dintre puncte este formată din segmente cumulate ce sunt mai mici decât valoarea 1 milimetru.**

Neutilizabil in circuitul civil

DATE DESPRE IMOBILUL NR. 10787

Oficiul de Cadastru şi Publicitate Imobiliară PRAHOVA
Biroul de Cadastru şi Publicitate Imobiliară Ploieşti

A. Partea I. Descrierea imobilului

TEREN Extravilan

Adresa: Jud. Prahova

Nr. Crt	Nr cadastral Nr. topografic	Suprafaţa* (mp)	Observaţii / Referinţe
A1		2.500	Sector cadastral:87 Teren neimprejmuit;

B. Partea II. Proprietari şi acte

Inscrieri privitoare la dreptul de proprietate şi alte drepturi reale		Referinţe
/		
Act Administrativ nr. 56490, din 16/05/1996 emis de CJSDPAT PRAHOVA;		
B1	Intabulare, drept de PROPRIETATE, dobandit prin Reconstituire, cota actuala 1/1, cota initiala 1/1	A1
	1) **DĂNILĂ NICOLAE ION**	

C. Partea III. SARCINI .

Inscrieri privind dezmembramintele dreptului de proprietate, drepturi reale de garanţie şi sarcini	Referinţe
NU SUNT	

Neutilizabil în circuitul civil

Anexa Nr. 1 La Partea I

Teren

Nr cadastral	Suprafaţa (mp)*	Observaţii / Referinţe
	2.500	

* Suprafaţa este determinată in planul de proiecţie Stereo 70.

DETALII LINIARE IMOBIL

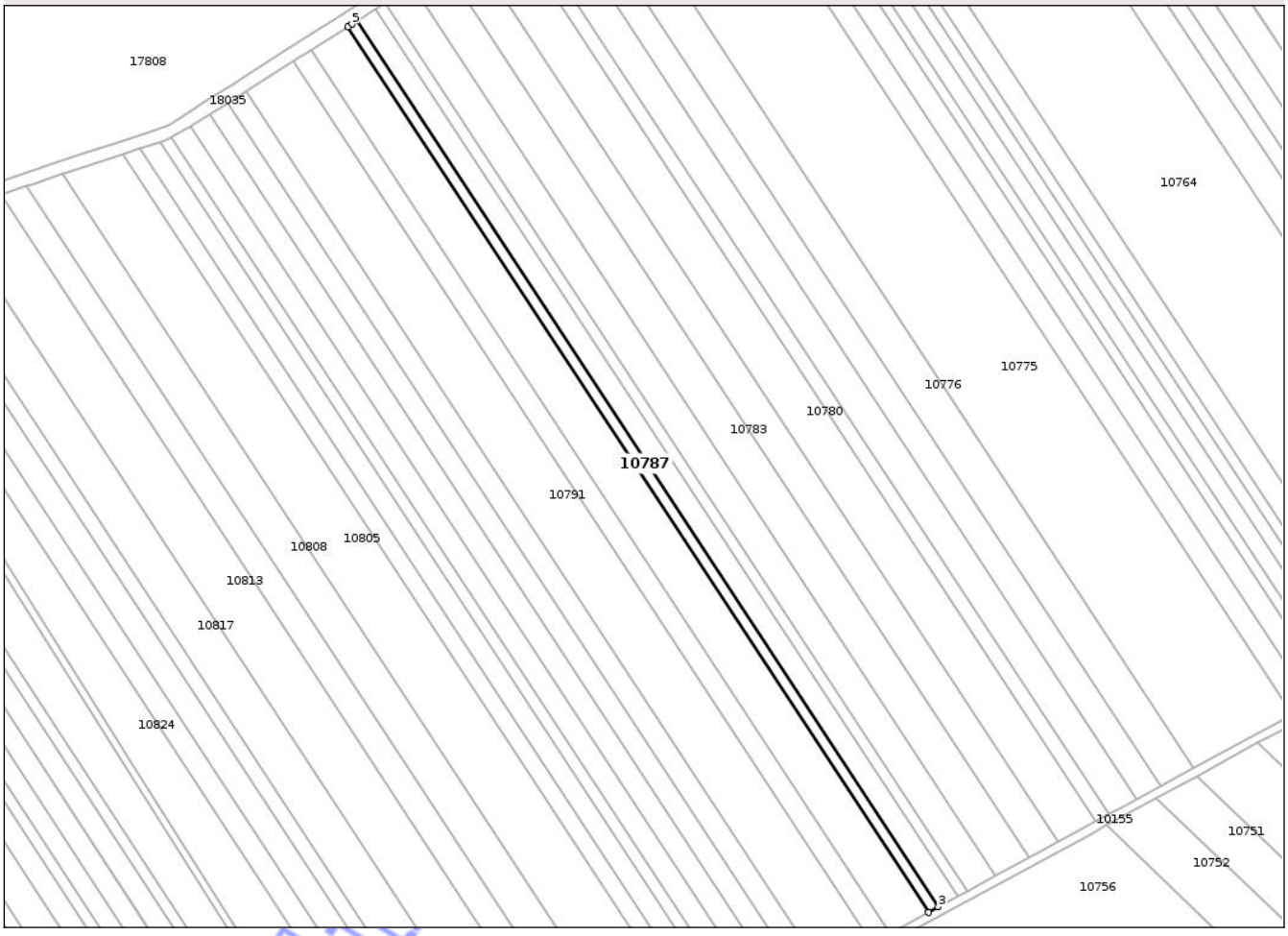

Date referitoare la teren

Crt	Categorie folosinţă	Intra vilan	Suprafaţa (mp)	Tarla	Parcelă	Nr. topo	Observaţii / Referinţe
1	arabil	NU	2.500	107	564/18	-	

Lungime Segmente

1) Valorile lungimilor segmentelor sunt obţinute din proiecţie în plan.

Punct început	X / Y	Punct sfârşit	X / Y	Lungime segment (** (m)
1	570.996,972 379.455,21	2	571.265,357 379.046,324	489.099
2	571.265,357 379.046,324	3	571.269,862 379.048,772	5.127
3	571.269,862 379.048,772	4	571.001,283 379.457,953	489.453
4	571.001,283 379.457,953	5	570.998,897 379.456,432	2.83
5	570.998,897 379.456,432	1	570.996,972 379.455,21	2.28

Document care conţine date cu caracter personal, protejat de prevederile Regulamentului (UE) nr. 679/2016 şi Legii 190/2018

**** Lungimile segmentelor sunt determinate în planul de proiecţie Stereo 70 şi sunt rotunjite la 1 milimetru.**
***** Distanţa dintre puncte este formată din segmente cumulate ce sunt mai mici decât valoarea 1 milimetru.**

Neutilizabil in circuitul civil

DATE DESPRE IMOBILUL NR. 10788

Oficiul de Cadastru şi Publicitate Imobiliară PRAHOVA
Biroul de Cadastru şi Publicitate Imobiliară Ploieşti

A. Partea I. Descrierea imobilului

TEREN Extravilan

Adresa: Jud. Prahova

Nr. Crt	Nr cadastral Nr. topografic	Suprafaţa* (mp)	Observaţii / Referinţe
A1		9.858	Sector cadastral:87 Teren neimprejmuit;

B. Partea II. Proprietari şi acte

Inscrieri privitoare la dreptul de proprietate şi alte drepturi reale		Referinţe
/		
Act Administrativ nr. 51510, din 29/11/1995 emis de CJSDPAT PRAHOVA;		
B1	Intabulare, drept de PROPRIETATE, dobandit prin Reconstituire, cota actuala 1/1, cota initiala 1/1	A1
	1) **TUDORACHE N. MARIA**	

C. Partea III. SARCINI .

Inscrieri privind dezmembramintele dreptului de proprietate, drepturi reale de garanţie şi sarcini	Referinţe
NU SUNT	

Neutilizabil în circuitul civil

Anexa Nr. 1 La Partea I

Teren

Nr cadastral	Suprafaţa (mp)*	Observaţii / Referinţe
	9.858	

* Suprafaţa este determinată in planul de proiecţie Stereo 70.

DETALII LINIARE IMOBIL

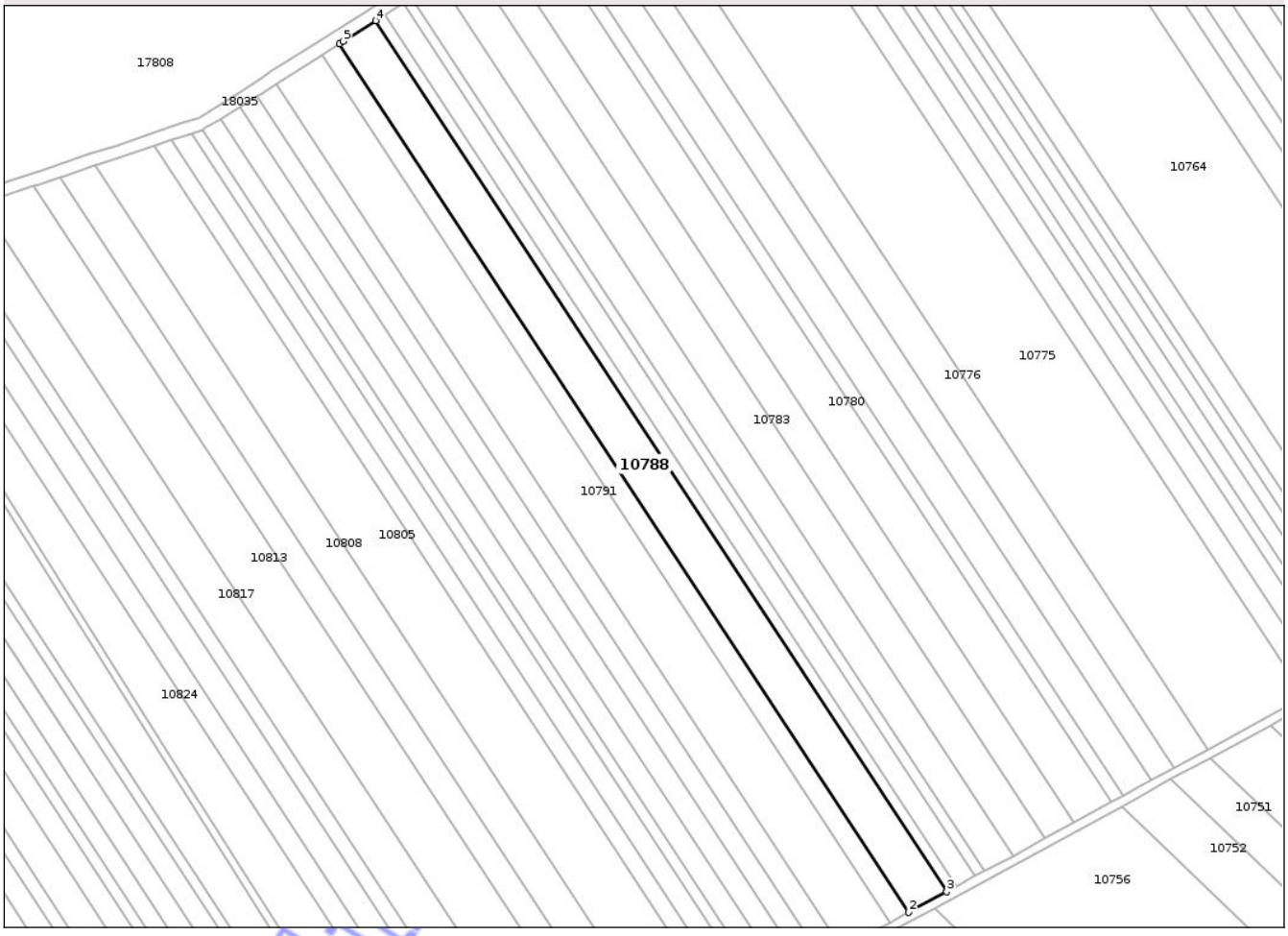

Date referitoare la teren

Crt	Categorie folosinţă	Intra vilan	Suprafaţa (mp)	Tarla	Parcelă	Nr. topo	Observaţii / Referinţe
1	arabil	NU	9.858	107	564/17	-	

Lungime Segmente
1) Valorile lungimilor segmentelor sunt obţinute din proiecţie în plan.

Punct început	X / Y	Punct sfârşit	X / Y	Lungime segment (** (m)
1	570.979,932 379.444,387	2	571.247,563 379.036,65	487.725
2	571.247,563 379.036,65	3	571.265,357 379.046,324	20.254
3	571.265,357 379.046,324	4	570.996,972 379.455,21	489.099
4	570.996,972 379.455,21	5	570.981,77 379.445,56	18.006
5	570.981,77 379.445,56	1	570.979,932 379.444,387	2.18

Document care conţine date cu caracter personal, protejat de prevederile Regulamentului (UE) nr. 679/2016 şi Legii 190/2018

**** Lungimile segmentelor sunt determinate în planul de proiecţie Stereo 70 şi sunt rotunjite la 1 milimetru.**
***** Distanţa dintre puncte este formată din segmente cumulate ce sunt mai mici decât valoarea 1 milimetru.**

Neutilizabil in circuitul civil

DATE DESPRE IMOBILUL NR. 10789

Oficiul de Cadastru şi Publicitate Imobiliară PRAHOVA
Biroul de Cadastru şi Publicitate Imobiliară Ploieşti

A. Partea I. Descrierea imobilului

TEREN Extravilan

Adresa: Jud. Prahova

Nr. Crt	Nr cadastral Nr. topografic	Suprafaţa* (mp)	Observaţii / Referinţe
A1		8.365	Sector cadastral:87 Teren neimprejmuit;

B. Partea II. Proprietari şi acte

Inscrieri privitoare la dreptul de proprietate şi alte drepturi reale		Referinţe
/		
Act Administrativ nr. Adeverinta de insusire nr 15/37027, din 22/11/2024 emis de Primaria comunei Aricestii Rahtivani;		
B1	Inscrierea posesiei, drept de PROPRIETATE, dobandit prin Lege, cota actuala 1/1, cota initiala 1/1	A1
	1) **NEIDENTIFICAT NEIDENTIFICAT**, CIF:0000000000000	
Act Normativ nr. Legea 7, din 13/03/1996 emis de PARLAMENTUL ROMANIEI ((art.13 alin. 14);		
B2	Se notează menţiunea proprietar neidentificat, rezerva comisiei locale de fond funciar.	A1

C. Partea III. SARCINI .

Inscrieri privind dezmembramintele dreptului de proprietate, drepturi reale de garanţie şi sarcini	Referinţe
NU SUNT	

Neutilizabil în circuitul civil

Anexa Nr. 1 La Partea I

Teren

Nr cadastral	Suprafaţa (mp)*	Observaţii / Referinţe
	8.365	

* Suprafaţa este determinată in planul de proiecţie Stereo 70.

DETALII LINIARE IMOBIL

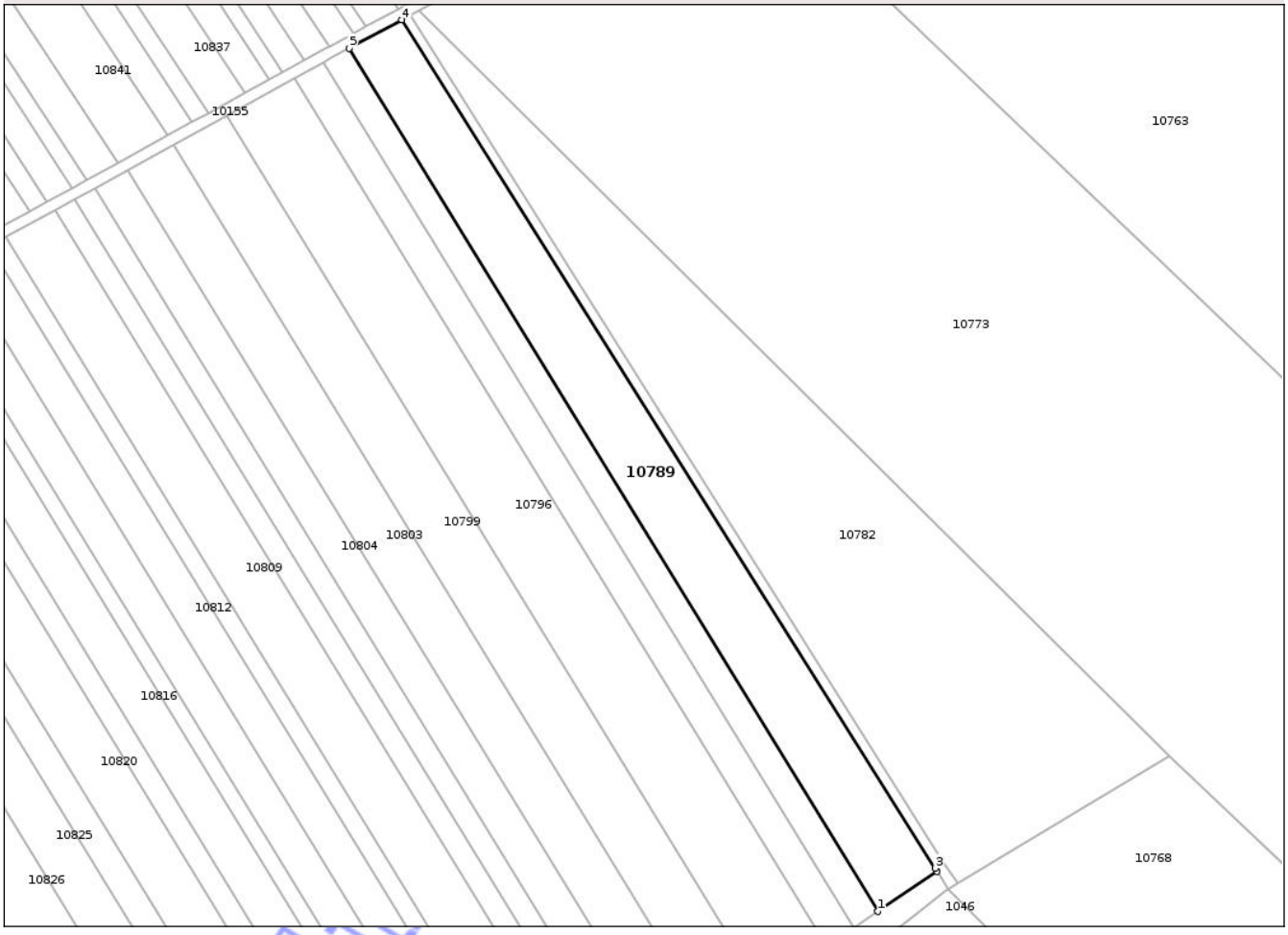

Date referitoare la teren

Crt	Categorie folosinţă	Intra vilan	Suprafaţa (mp)	Tarla	Parcelă	Nr. topo	Observaţii / Referinţe
1	arabil	NU	8.365	107	563/32/1	-	

Lungime Segmente
1) Valorile lungimilor segmentelor sunt obţinute din proiecţie în plan.

Punct început	X / Y	Punct sfârşit	X / Y	Lungime segment (** (m)
1	571.191,508 378.592,79	2	571.212,519 378.607,019	25.376
2	571.212,519 378.607,019	3	571.211,782 378.608,132	1.335
3	571.211,782 378.608,132	4	571.021,974 378.909,881	356.482
4	571.021,974 378.909,881	5	571.003,201 378.899,77	21.323
5	571.003,201 378.899,77	1	571.191,508 378.592,79	360.134

Document care conţine date cu caracter personal, protejat de prevederile Regulamentului (UE) nr. 679/2016 şi Legii 190/2018

**** Lungimile segmentelor sunt determinate în planul de proiecţie Stereo 70 şi sunt rotunjite la 1 milimetru.**
***** Distanţa dintre puncte este formată din segmente cumulate ce sunt mai mici decât valoarea 1 milimetru.**

Neutilizabil in circuitul civil

DATE DESPRE IMOBILUL NR. 10790

Oficiul de Cadastru şi Publicitate Imobiliară PRAHOVA
Biroul de Cadastru şi Publicitate Imobiliară Ploieşti

A. Partea I. Descrierea imobilului

Nr. CF vechi:3474
Nr. cadastral vechi:10565

TEREN Extravilan

Adresa: Jud. Prahova

Nr. Crt	Nr cadastral Nr. topografic	Suprafaţa* (mp)	Observaţii / Referinţe
A1	20858	Din acte: 4.755 Masurata: 4.742	Sector cadastral:87 Teren neimprejmuit;

B. Partea II. Proprietari şi acte

Inscrieri privitoare la dreptul de proprietate şi alte drepturi reale		Referinţe
75731 / 21/12/2007		
Act Notarial nr. 5827, din 20/12/2007 emis de NP NICOLETA DRAGAN;		
B5	se noteaza noua documentatie cadastrala in sensul ca se modifica coordonatele si amplasamentul imobilului	A1
67966 / 28/08/2014		
Act Normativ nr. 17, din 07/03/2014 emis de Parlamentul Romaniei;		
B6	Imobil aflat sub incidenta art.3 alin.(1) din Legea 17/2014, dobandit prin Lege	A1
108782 / 02/10/2019		
Act Notarial nr. 2554, din 01/10/2019 emis de NP Dobre Stelorian Daniel;		
B11	Intabulare, drept de PROPRIETATEcumparare, dobandit prin Conventie, cota actuala 1/1, cota initiala 1/1	A1
	1) **SC KOSAL - AGROSERV SRL**, CIF:21359768	

C. Partea III. SARCINI .

Inscrieri privind dezmembramintele dreptului de proprietate, drepturi reale de garanţie şi sarcini	Referinţe
NU SUNT	

Neutilizabil în circuitul civil

Anexa Nr. 1 La Partea I

Teren

Nr cadastral	Suprafaţa (mp)*	Observaţii / Referinţe
20858	Din acte: 4.755 Masurata: 4.742	

* Suprafaţa este determinată in planul de proiecţie Stereo 70.

DETALII LINIARE IMOBIL

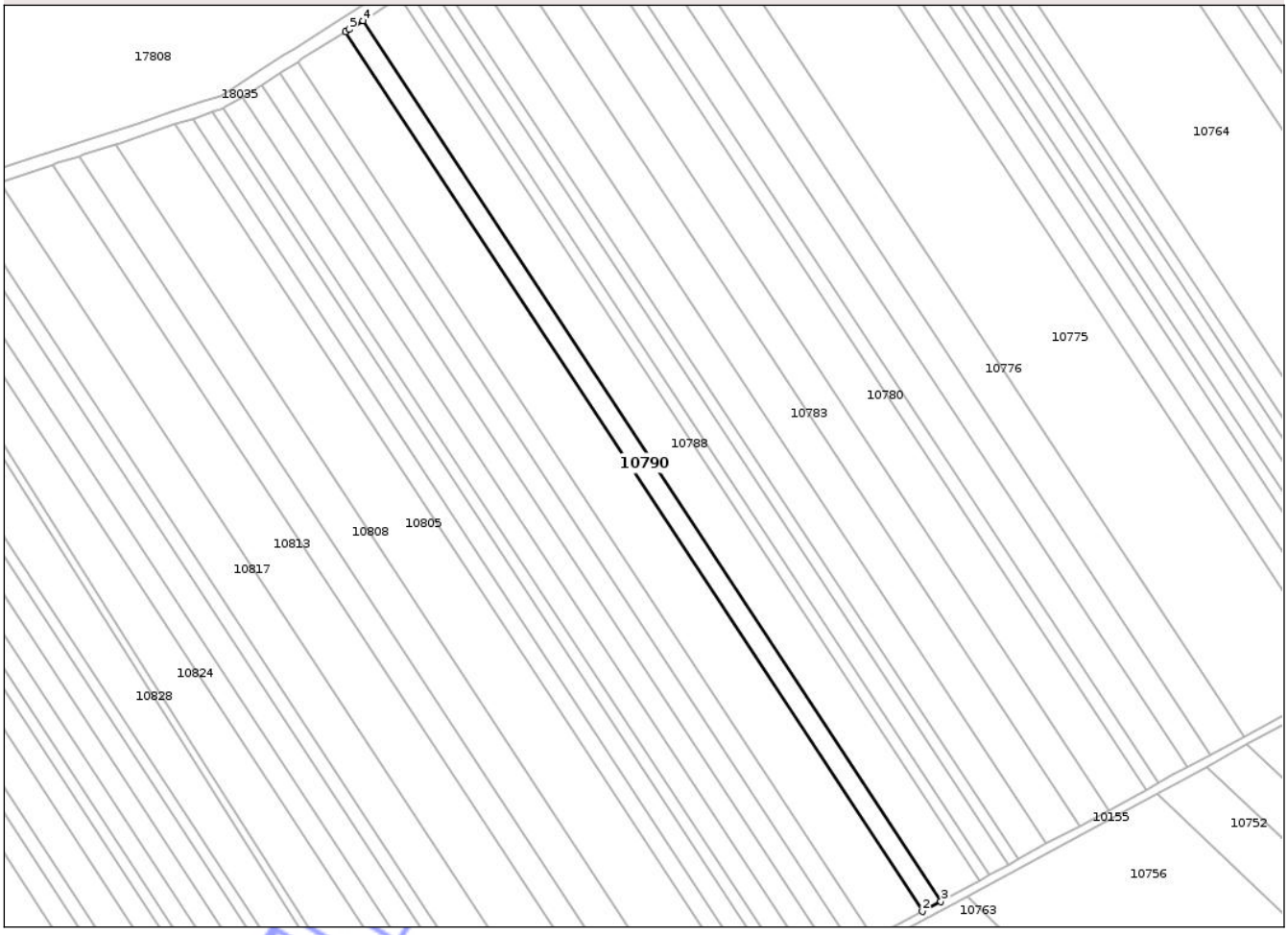

Date referitoare la teren

Crt	Categorie folosinţă	Intra vilan	Suprafaţa (mp)	Tarla	Parcelă	Nr. topo	Observaţii / Referinţe
2	arabil	NU	4.742	107	564/16	-	

Lungime Segmente
1) Valorile lungimilor segmentelor sunt obţinute din proiecţie în plan.

Punct început	X / Y	Punct sfârşit	X / Y	Lungime segment (** (m)
1	570.971,725 379.439,16	2	571.238,986 379.031,987	487.051
2	571.238,986 379.031,987	3	571.247,563 379.036,65	9.763
3	571.247,563 379.036,65	4	570.979,932 379.444,387	487.725
4	570.979,932 379.444,387	5	570.973,56 379.440,32	7.559
5	570.973,56 379.440,32	1	570.971,725 379.439,16	2.171

Document care conţine date cu caracter personal, protejat de prevederile Regulamentului (UE) nr. 679/2016 şi Legii 190/2018

**** Lungimile segmentelor sunt determinate în planul de proiecţie Stereo 70 şi sunt rotunjite la 1 milimetru.**
***** Distanţa dintre puncte este formată din segmente cumulate ce sunt mai mici decât valoarea 1 milimetru.**

Neutilizabil in circuitul civil

DATE DESPRE IMOBILUL NR. 10791

Oficiul de Cadastru şi Publicitate Imobiliară PRAHOVA
Biroul de Cadastru şi Publicitate Imobiliară Ploieşti

A. Partea I. Descrierea imobilului

Nr. CF vechi:3569
Nr. cadastral vechi:10627

TEREN Extravilan

Adresa: Jud. Prahova

Nr. Crt	Nr cadastral Nr. topografic	Suprafaţa* (mp)	Observaţii / Referinţe
A1	20917	Din acte: 12.500 Masurata: 12.495	Sector cadastral:87 Teren neimprejmuit;

B. Partea II. Proprietari şi acte

Inscrieri privitoare la dreptul de proprietate şi alte drepturi reale		Referinţe
65460 / 28/08/2014		
Act Administrativ nr. 4919, din 28/08/2014 emis de OCPI PH;		
B3	se noteaza faptul ca imobilul se afla sub incidenta art.3 (alin.1) din Legea nr.17/2014	A1
108765 / 02/10/2019		
Act Notarial nr. 2554, din 01/10/2019 emis de NP Dobre Stelorian Daniel;		
B8	Intabulare, drept de PROPRIETATEcumparare, dobandit prin Conventie, cota actuala 1/1, cota initiala 1/1	A1
	1) **SC KOSAL - AGROSERV SRL**, CIF:21359768	

C. Partea III. SARCINI

Inscrieri privind dezmembramintele dreptului de proprietate, drepturi reale de garanţie şi sarcini		Referinţe
123222 / 31/10/2019		
Act Notarial nr. 2554, din 01/10/2019 emis de NP Dobre Stelorian Daniel;		
C2	se indreapta eroarea materiala strecurata in cuprinsul prezentei carti funciare si al incheierii nr.108765/2019 in sensul ca imobilul este liber de sarcini	A1

Neutilizabil în circuitul civil

Anexa Nr. 1 La Partea I

Teren

Nr cadastral	Suprafaţa (mp)*	Observaţii / Referinţe
20917	Din acte: 12.500 Masurata: 12.495	

* Suprafaţa este determinată in planul de proiecţie Stereo 70.

DETALII LINIARE IMOBIL

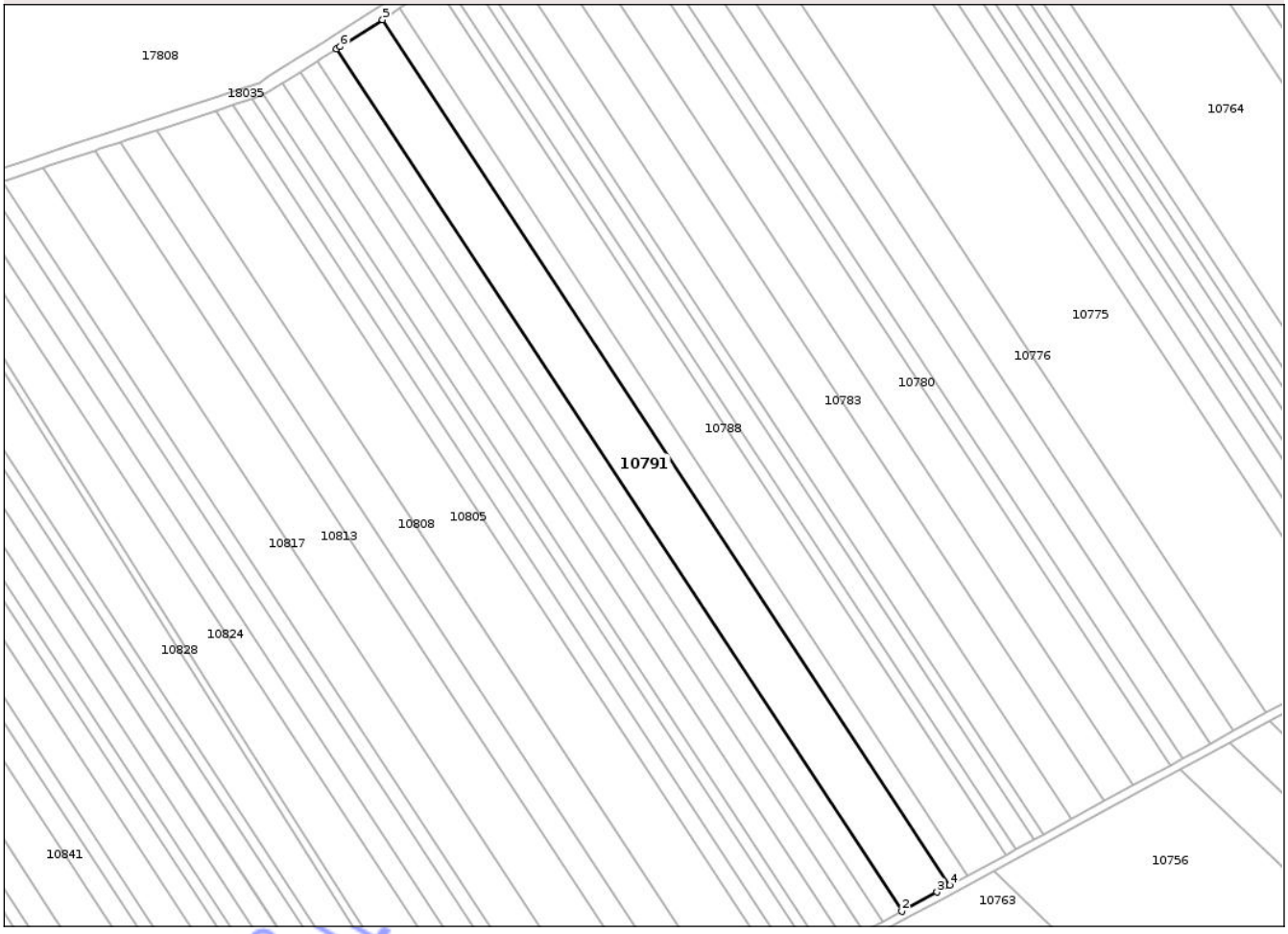

Date referitoare la teren

Crt	Categorie folosinţă	Intra vilan	Suprafaţa (mp)	Tarla	Parcelă	Nr. topo	Observaţii / Referinţe
1	arabil	NU	12.495	107	564/15	-	

Lungime Segmente
1) Valorile lungimilor segmentelor sunt obţinute din proiecţie în plan.

Punct început	X / Y	Punct sfârşit	X / Y	Lungime segment (** (m)
1	570.950,003 379.425,42	2	571.216,33 379.019,67	485.348
2	571.216,33 379.019,67	3	571.232,989 379.028,727	18.962
3	571.232,989 379.028,727	4	571.238,986 379.031,987	6.826
4	571.238,986 379.031,987	5	570.971,725 379.439,16	487.051

Document care conţine date cu caracter personal, protejat de prevederile Regulamentului (UE) nr. 679/2016 şi Legii 190/2018

Punct început	X / Y	Punct sfârşit	X / Y	Lungime segment (** (m)
5	570.971,725 379.439,16	6	570.951,81 379.426,57	23.561
6	570.951,81 379.426,57	1	570.950,003 379.425,42	2.142

**** Lungimile segmentelor sunt determinate în planul de proiecţie Stereo 70 şi sunt rotunjite la 1 milimetru.**
***** Distanţa dintre puncte este formată din segmente cumulate ce sunt mai mici decât valoarea 1 milimetru.**

Neutilizabil in circuitul civil

DATE DESPRE IMOBILUL NR. 10792

Oficiul de Cadastru şi Publicitate Imobiliară PRAHOVA
Biroul de Cadastru şi Publicitate Imobiliară Ploieşti

A. Partea I. Descrierea imobilului

TEREN Extravilan

Adresa: Jud. Prahova

Nr. Crt	Nr cadastral Nr. topografic	Suprafaţa* (mp)	Observaţii / Referinţe
A1		3.720	Sector cadastral:87 Teren neimprejmuit;

B. Partea II. Proprietari şi acte

Inscrieri privitoare la dreptul de proprietate şi alte drepturi reale		Referinţe
/		
Act Administrativ nr. 103096, din 30/08/2002 emis de CJSDPAT PRAHOVA;		
B1	Intabulare, drept de PROPRIETATE, dobandit prin Reconstituire, cota actuala 1/1, cota initiala 1/1	A1
	1) **TATU TITU** 2) **VASILE MARIA** 3) **TĂNASE LIDIA**	

C. Partea III. SARCINI .

Inscrieri privind dezmembramintele dreptului de proprietate, drepturi reale de garanţie şi sarcini	Referinţe
NU SUNT	

Neutilizabil în circuitul civil

Anexa Nr. 1 La Partea I

Teren

Nr cadastral	Suprafaţa (mp)*	Observaţii / Referinţe
	3.720	

* Suprafaţa este determinată in planul de proiecţie Stereo 70.

DETALII LINIARE IMOBIL

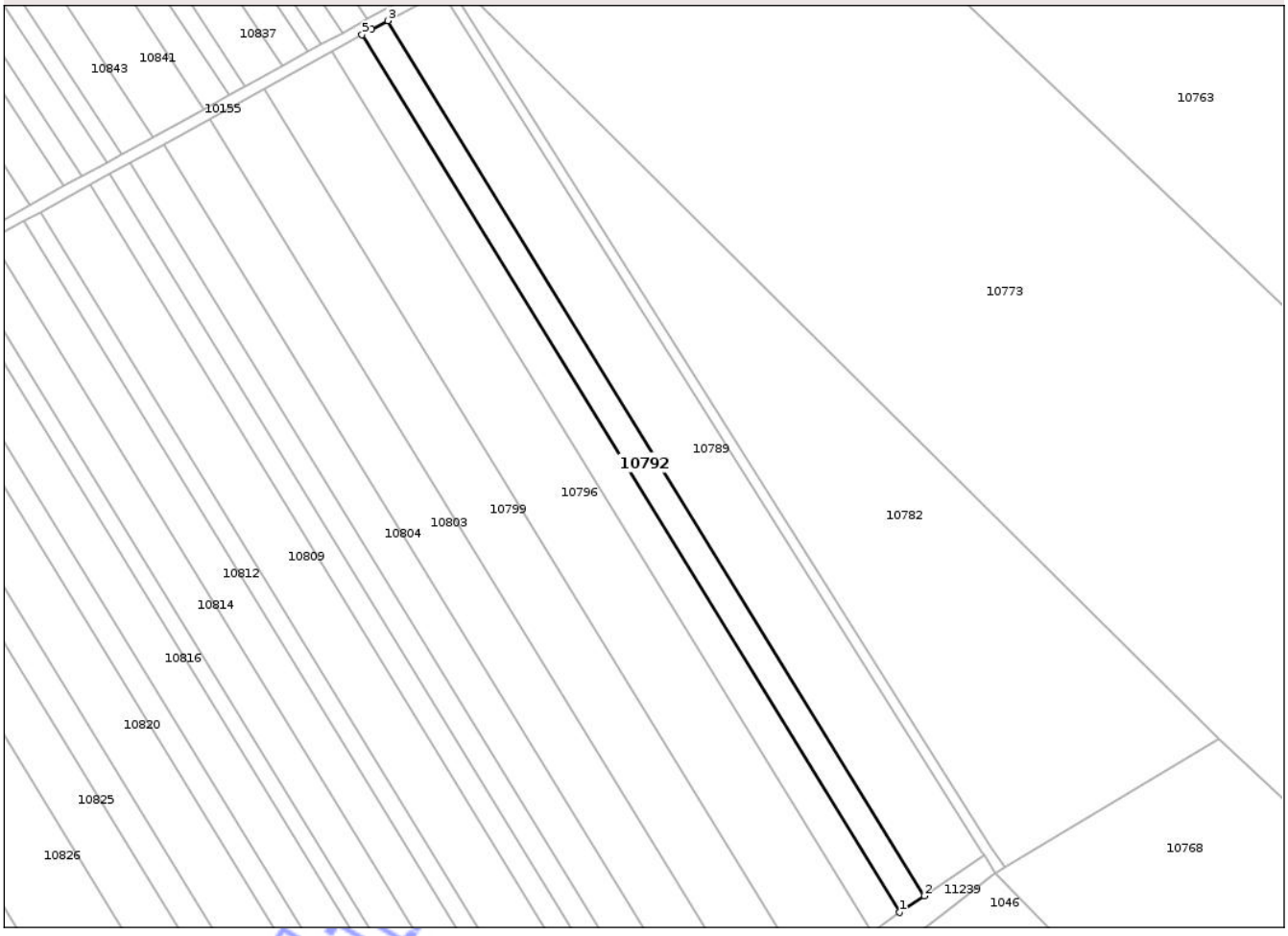

Date referitoare la teren

Crt	Categorie folosinţă	Intra vilan	Suprafaţa (mp)	Tarla	Parcelă	Nr. topo	Observaţii / Referinţe
1	arabil	NU	3.720	107	563/33	-	In act P563/32

Lungime Segmente
1) Valorile lungimilor segmentelor sunt obţinute din proiecţie în plan.

Punct început	X / Y	Punct sfârşit	X / Y	Lungime segment (** (m)
1	571.182,964 378.587,004	2	571.191,508 378.592,79	10.319
2	571.191,508 378.592,79	3	571.003,201 378.899,77	360.134
3	571.003,201 378.899,77	4	570.997,48 378.896,688	6.498
4	570.997,48 378.896,688	5	570.994,119 378.894,838	3.837
5	570.994,119 378.894,838	1	571.182,964 378.587,004	361.143

Document care conţine date cu caracter personal, protejat de prevederile Regulamentului (UE) nr. 679/2016 şi Legii 190/2018

**** Lungimile segmentelor sunt determinate în planul de proiecţie Stereo 70 şi sunt rotunjite la 1 milimetru.**
***** Distanţa dintre puncte este formată din segmente cumulate ce sunt mai mici decât valoarea 1 milimetru.**

Neutilizabil in circuitul civil