

**DATE DESPRE IMOBILUL NR. 18002**

Oficiul de Cadastru și Publicitate Imobiliară PRAHOVA
Biroul de Cadastru și Publicitate Imobiliară Ploiești

A. Partea I. Descrierea imobilului

TEREN Intravilan

Adresa: Loc. Târgsoru Nou, Str Cpt. Grigore Ignat, Jud. Prahova

Nr. Crt	Nr cadastral Nr. topografic	Suprafața* (mp)	Observații / Referințe
A1		1.140	Sector cadastral:0 Teren neimprejmuit;

B. Partea II. Proprietari și acte

Inscrieri privitoare la dreptul de proprietate și alte drepturi reale	Referințe
/	
Act Administrativ nr. Adeverința nr. 236, din 13/02/2026 emis de PRIMĂRIA COMUNEI ARICEȘTII RAHTIVANI;	
B1	Inscrierea posesiei, drept de PROPRIETATE, dobandit prin Lege, cota actuala 1/1, cota initiala 1/1 1) NEIDENTIFICAT NEIDENTIFICAT, CIF:0000000000000
Act Normativ nr. Legea 7, din 13/03/1996 emis de PARLAMENTUL ROMÂNIEI (art. 13, alin. 15);	
B2	Se notează mențiunea de proprietar neidentificat

C. Partea III. SARCINI .

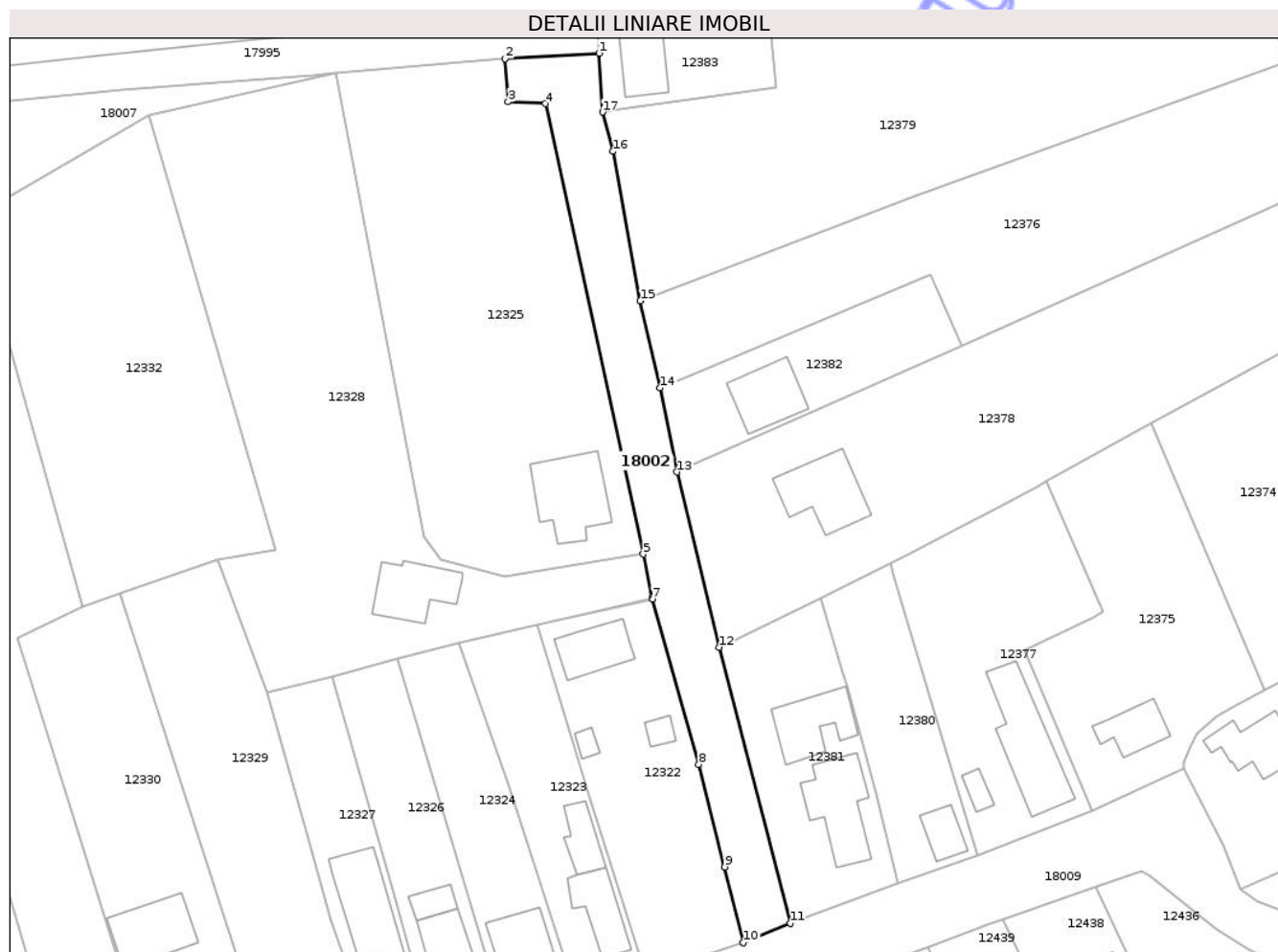
Inscrieri privind dezmembramintele dreptului de proprietate, drepturi reale de garanție și sarcini	Referințe
NU SUNT	

Anexa Nr. 1 La Partea I

Teren

Nr cadastral	Suprafața (mp)*	Observații / Referințe
	1.140	

* Suprafața este determinată în planul de proiecție Stereo 70.



Date referitoare la teren

Crt	Categorie folosință	Intra vilan	Suprafața (mp)	Tarla	Parcelă	Nr. topo	Observații / Referințe
1	drum	DA	1.140	-	-	-	

Lungime Segmente

1) Valorile lungimilor segmentelor sunt obținute din proiecție în plan.

Punct început	X / Y	Punct sfârșit	X / Y	Lungime segment (** (m)
1	569.933,295 380.587,0	2	569.918,873 380.586,13	14.448
2	569.918,873 380.586,13	3	569.919,345 380.579,538	6.609
3	569.919,345 380.579,538	4	569.925,064 380.579,262	5.726
4	569.925,064 380.579,262	5	569.940,089 380.510,122	70.754
5	569.940,089 380.510,122	6	569.941,517 380.503,377	6.895

Punct început	X / Y	Punct sfârșit	X / Y	Lungime segment (** (m)
6	569.941,517 380.503,377	7	569.941,548 380.503,229	0.151
7	569.941,548 380.503,229	8	569.948,624 380.477,818	26.378
8	569.948,624 380.477,818	9	569.952,63 380.462,098	16.222
9	569.952,63 380.462,098	10	569.955,482 380.450,453	11.989
10	569.955,482 380.450,453	11	569.962,686 380.453,481	7.814
11	569.962,686 380.453,481	12	569.951,79 380.495,806	43.705
12	569.951,79 380.495,806	13	569.945,312 380.522,733	27.695
13	569.945,312 380.522,733	14	569.942,686 380.535,646	13.177
14	569.942,686 380.535,646	15	569.939,644 380.548,976	13.673
15	569.939,644 380.548,976	16	569.935,445 380.571,931	23.336
16	569.935,445 380.571,931	17	569.933,84 380.577,955	6.234
17	569.933,84 380.577,955	1	569.933,295 380.587,0	9.061

** Lungimile segmentelor sunt determinate în planul de proiecție Stereo 70 și sunt rotunjite la 1 milimetru.

*** Distanța dintre puncte este formată din segmente cumulate ce sunt mai mici decât valoarea 1 milimetru.

**DATE DESPRE IMOBILUL NR. 18003**

Oficiul de Cadastru și Publicitate Imobiliară PRAHOVA
Biroul de Cadastru și Publicitate Imobiliară Ploiești

A. Partea I. Descrierea imobilului

TEREN Extravilan

Adresa: Jud. Prahova

Nr. Crt	Nr cadastral Nr. topografic	Suprafața* (mp)	Observații / Referințe
A1	24682	Din acte: 2 Masurata: 194	Sector cadastral:0 Teren neimprejmuit;

B. Partea II. Proprietari și acte

Inscrieri privitoare la dreptul de proprietate și alte drepturi reale		Referințe
87130 / 19/09/2016		
Act Administrativ nr. 1705, din 29/11/2006 emis de Guvernul Romaniei (act administrativ nr MM/224 din 24.01.2002, emis de Guvernul Romaniei;act administrativ nr 16-anexa din 29.11.2006, emis de Guvernul Romaniei;act administrativ nr OIS/32274 din 23.07.2012, emis de MTI;act administrativ nr 1-Anexa MM/224 din 24.01.2002, emis de MLPTL;act administrativ nr 2-anexa MM/224 din 24.01.2002, emis de MLPTL);		
B1	Intabulare, drept de PROPRIETATE, dobandit prin Lege, cota actuala 1/1, cota initiala 1/1 1) STATUL ROMAN (DOMENIUL PUBLIC), CIF:9999999999999	A1
B2	Intabulare, drept de ADMINISTRARE 1) MINISTERUL TRANSPORTURILOR SI INFRASTRUCTURII, CIF:9999999999999	A1

C. Partea III. SARCINI .

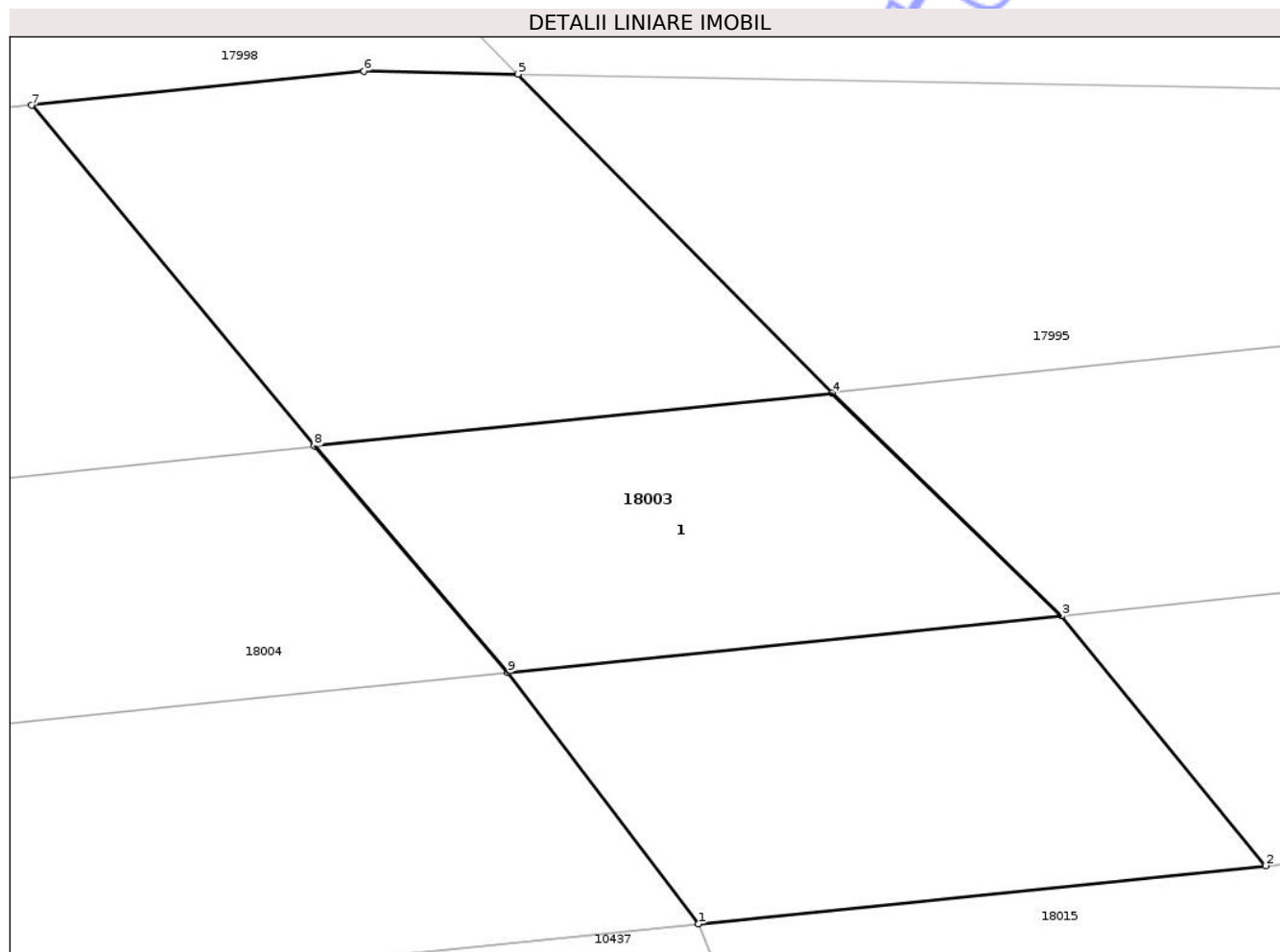
Inscrieri privind dezmembramintele dreptului de proprietate, drepturi reale de garanție și sarcini	Referințe
NU SUNT	

Anexa Nr. 1 La Partea I

Teren

Nr cadastral	Suprafața (mp)*	Observații / Referințe
24682	Din acte: 2 Masurata: 194	

* Suprafața este determinată în planul de proiecție Stereo 70.



Date referitoare la teren

Crt	Categorie folosință	Intravilan	Suprafața (mp)	Tarla	Parcelă	Nr. topo	Observații / Referințe
1	drum	NU	194	-	-	-	L302 Interval CF Targoviste Nord-Ploiesti Vest km 20+100

Date referitoare la construcții

Crt	Număr	Destinație construcție	Supraf. (mp)	Situație juridică	Observații / Referințe
A1.1	24682-C1	construcții industriale și edilitare	55	Fara acte	Nr. niveluri:1; S. construita la sol:55 mp; S. construita desfasurata:55 mp; Trecere la nivel

Lungime Segmente

1) Valorile lungimilor segmentelor sunt obținute din proiecție în plan.

Punct început	X / Y	Punct sfârșit	X / Y	Lungime segment (** (m)
1	568.970,539 380.489,89	2	568.982,109 380.491,076	11.631
2	568.982,109 380.491,076	3	568.977,947 380.496,178	6.584
3	568.977,947 380.496,178	4	568.973,26 380.500,724	6.529

Punct început	X / Y	Punct sfârșit	X / Y	Lungime segment (** (m)
4	568.973,26 380.500,724	5	568.966,847 380.507,226	9.133
5	568.966,847 380.507,226	6	568.963,709 380.507,286	3.139
6	568.963,709 380.507,286	7	568.956,93 380.506,591	6.815
7	568.956,93 380.506,591	8	568.962,692 380.499,64	9.029
8	568.962,692 380.499,64	9	568.966,64 380.495,019	6.078
9	568.966,64 380.495,019	1	568.970,539 380.489,89	6.443

** Lungimile segmentelor sunt determinate în planul de proiecție Stereo 70 și sunt rotunjite la 1 milimetru.

*** Distanța dintre puncte este formată din segmente cumulate ce sunt mai mici decât valoarea 1 milimetru.

Neutilizabil în Circuitul Civil

**DATE DESPRE IMOBILUL NR. 18007**

Oficiul de Cadastru și Publicitate Imobiliară PRAHOVA
Biroul de Cadastru și Publicitate Imobiliară Ploiești

A. Partea I. Descrierea imobilului

TEREN Intravilan

Adresa: Loc. Târgsorou Nou, Jud. Prahova

Nr. Crt	Nr cadastral Nr. topografic	Suprafața* (mp)	Observații / Referințe
A1		5.615	Sector cadastral:0 Teren neimprejmuit;

B. Partea II. Proprietari și acte

Inscrieri privitoare la dreptul de proprietate și alte drepturi reale	Referințe
/	
Act Administrativ nr. Adeverința nr. 236, din 13/02/2026 emis de PRIMĂRIA COMUNEI ARICEȘTII RAHTIVANI;	
B1	Inscrierea posesiei, drept de PROPRIETATE, dobandit prin Lege, cota actuala 1/1, cota initiala 1/1 1) NEIDENTIFICAT NEIDENTIFICAT , CIF:0000000000000
Act Normativ nr. Legea 7, din 13/03/1996 emis de PARLAMENTUL ROMÂNIEI (art. 13, alin. 15);	
B2	Se notează mențiunea de proprietar neidentificat

C. Partea III. SARCINI .

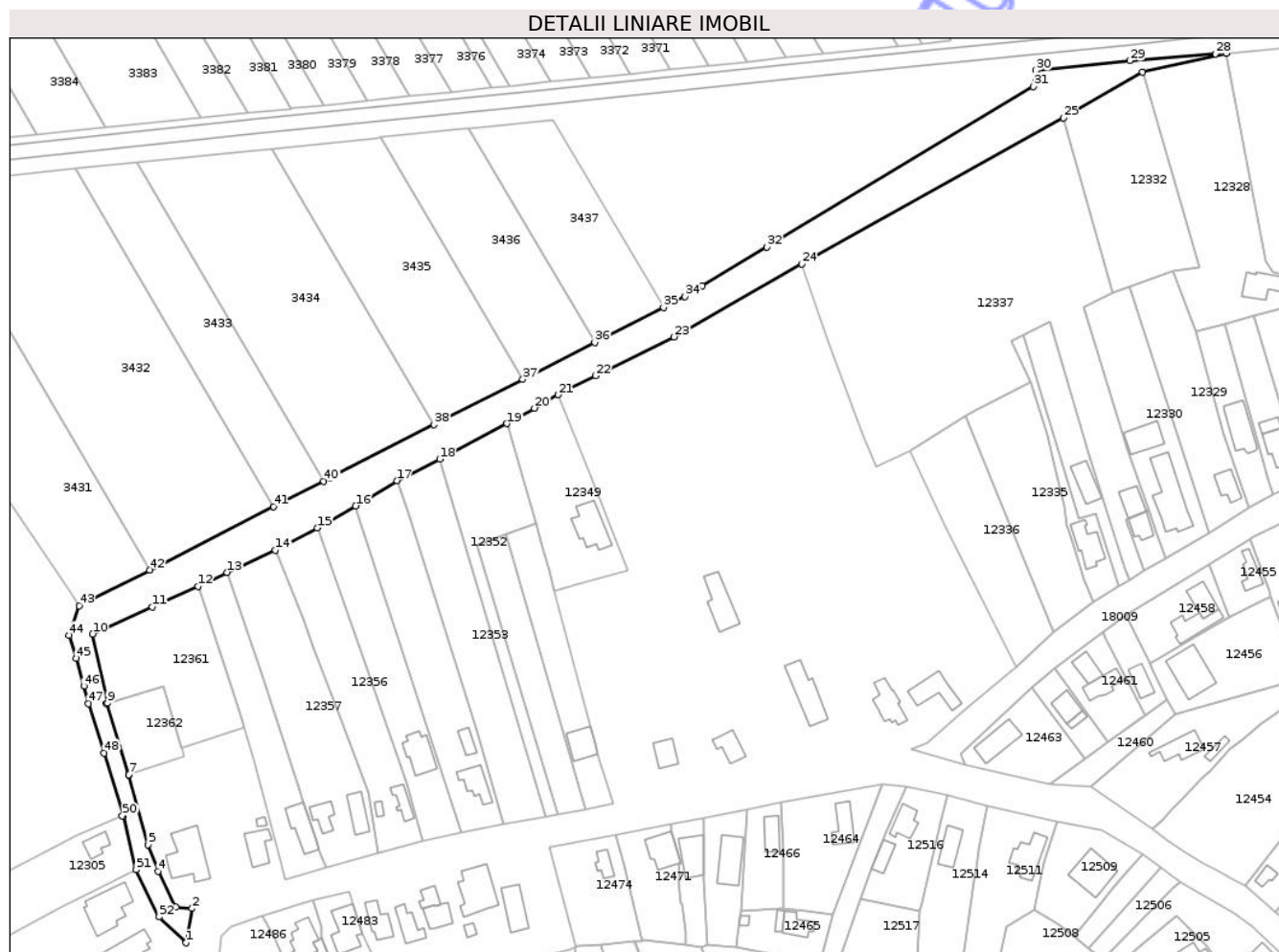
Inscrieri privind dezmembramintele dreptului de proprietate, drepturi reale de garanție și sarcini	Referințe
NU SUNT	

Anexa Nr. 1 La Partea I

Teren

Nr cadastral	Suprafața (mp)*	Observații / Referințe
	5.615	

* Suprafața este determinată în planul de proiecție Stereo 70.



Date referitoare la teren

Crt	Categorie folosință	Intravilan	Suprafața (mp)	Tarla	Parcelă	Nr. topo	Observații / Referințe
1	drum	DA	5.615	3	DE 481	-	

Lungime Segmente

1) Valorile lungimilor segmentelor sunt obținute din proiecție în plan.

Punct început	X / Y	Punct sfârșit	X / Y	Lungime segment	Punct început	X / Y	Punct sfârșit	X / Y	Lungime segment	Punct început	X / Y	Punct sfârșit	X / Y	Lungime segment
1	569.536,82 380.279,645	2	569.538,929 380.291,364	11.907	2	569.538,929 380.291,364	3	569.533,423 380.291,779	5.522	3	569.533,423 380.291,779	4	569.527,243 380.304,134	13.814
4	569.527,243 380.304,134	5	569.523,86 380.313,211	9.687	5	569.523,86 380.313,211	6	569.517,195 380.337,029	24.733	6	569.517,195 380.337,029	7	569.517,169 380.337,123	0.098
7	569.517,169 380.337,123	8	569.509,543 380.361,466	25.51	8	569.509,543 380.361,466	9	569.509,899 380.361,575	0.372	9	569.509,899 380.361,575	10	569.504,881 380.385,251	24.202
10	569.504,881 380.385,251	11	569.525,254 380.394,587	22.41	11	569.525,254 380.394,587	12	569.540,898 380.401,619	17.152	12	569.540,898 380.401,619	13	569.550,81 380.406,37	10.992
13	569.550,81 380.406,37	14	569.567,455 380.414,009	18.314	14	569.567,455 380.414,009	15	569.581,806 380.421,54	16.207	15	569.581,806 380.421,54	16	569.594,89 380.429,092	15.107
16	569.594,89 380.429,092	17	569.609,07 380.437,76	16.619	17	569.609,07 380.437,76	18	569.623,692 380.445,075	16.35	18	569.623,692 380.445,075	19	569.646,67 380.457,21	25.986

Punct început	X / Y	Punct sfârșit	X / Y	Lungime segment	Punct început	X / Y	Punct sfârșit	X / Y	Lungime segment	Punct început	X / Y	Punct sfârșit	X / Y	Lungime segment
19	569.646,67 380.457,21	20	569.656,08 380.462,54	10.815	20	569.656,08 380.462,54	21	569.664,17 380.467,14	9.306	21	569.664,17 380.467,14	22	569.677,07 380.473,59	14.423
22	569.677,07 380.473,59	23	569.703,95 380.486,9	29.995	23	569.703,95 380.486,9	24	569.747,666 380.511,859	50.339	24	569.747,666 380.511,859	25	569.837,121 380.561,886	102.493
25	569.837,121 380.561,886	26	569.864,234 380.577,48	31.278	26	569.864,234 380.577,48	27	569.892,848 380.583,923	29.33	27	569.892,848 380.583,923	28	569.889,308 380.583,678	3.548
28	569.889,308 380.583,678	29	569.859,857 380.581,387	29.54	29	569.859,857 380.581,387	30	569.827,753 380.578,114	32.27	30	569.827,753 380.578,114	31	569.826,797 380.572,559	5.637
31	569.826,797 380.572,559	32	569.735,66 380.517,65	106.4	32	569.735,66 380.517,65	33	569.713,506 380.504,302	25.864	33	569.713,506 380.504,302	34	569.707,593 380.500,739	6.904
34	569.707,593 380.500,739	35	569.700,277 380.496,997	8.217	35	569.700,277 380.496,997	36	569.676,774 380.484,976	26.399	36	569.676,774 380.484,976	37	569.652,129 380.472,37	27.682
37	569.652,129 380.472,37	38	569.621,763 380.456,839	34.107	38	569.621,763 380.456,839	39	569.586,126 380.438,61	40.029	39	569.586,126 380.438,61	40	569.583,986 380.437,522	2.401
40	569.583,986 380.437,522	41	569.566,854 380.428,805	19.222	41	569.566,854 380.428,805	42	569.524,386 380.407,196	47.65	42	569.524,386 380.407,196	43	569.500,243 380.394,912	27.088
43	569.500,243 380.394,912	44	569.496,885 380.384,765	10.688	44	569.496,885 380.384,765	45	569.499,302 380.376,982	8.15	45	569.499,302 380.376,982	46	569.501,848 380.367,445	9.871
46	569.501,848 380.367,445	47	569.503,44 380.361,48	6.174	47	569.503,44 380.361,48	48	569.508,801 380.344,567	17.742	48	569.508,801 380.344,567	49	569.515,289 380.323,145	22.383
49	569.515,289 380.323,145	50	569.514,987 380.323,019	0.327	50	569.514,987 380.323,019	51	569.519,791 380.304,67	18.967	51	569.519,791 380.304,67	52	569.527,616 380.288,463	17.997
52	569.527,616 380.288,463	1	569.536,82 380.279,645	12.746										

** Lungimile segmentelor sunt determinate în planul de proiecție Stereo 70 și sunt rotunjite la 1 milimetru.

*** Distanța dintre puncte este formată din segmente cumulate ce sunt mai mici decât valoarea 1 milimetru.

**DATE DESPRE IMOBILUL NR. 18011**

Oficiul de Cadastru și Publicitate Imobiliară PRAHOVA
Biroul de Cadastru și Publicitate Imobiliară Ploiești

A. Partea I. Descrierea imobilului

TEREN Intravilan

Adresa: Loc. Târgsoru Nou, Jud. Prahova

Nr. Crt	Nr cadastral Nr. topografic	Suprafața* (mp)	Observații / Referințe
A1		3.450	Sector cadastral:0 Teren neimprejmuit;

B. Partea II. Proprietari și acte

Inscrieri privitoare la dreptul de proprietate și alte drepturi reale	Referințe
/	
Act Administrativ nr. Adeverința nr. 236, din 13/02/2026 emis de PRIMĂRIA COMUNEI ARICEȘTII RAHTIVANI;	
B1	Inscrierea posesiei, drept de PROPRIETATE, dobândit prin Lege, cota actuala 1/1, cota initiala 1/1 1) NEIDENTIFICAT NEIDENTIFICAT, CIF:0000000000000
Act Normativ nr. Legea 7, din 13/03/1996 emis de PARLAMENTUL ROMÂNIEI (art. 13, alin. 15);	
B2	Se notează mențiunea de proprietar neidentificat

C. Partea III. SARCINI .

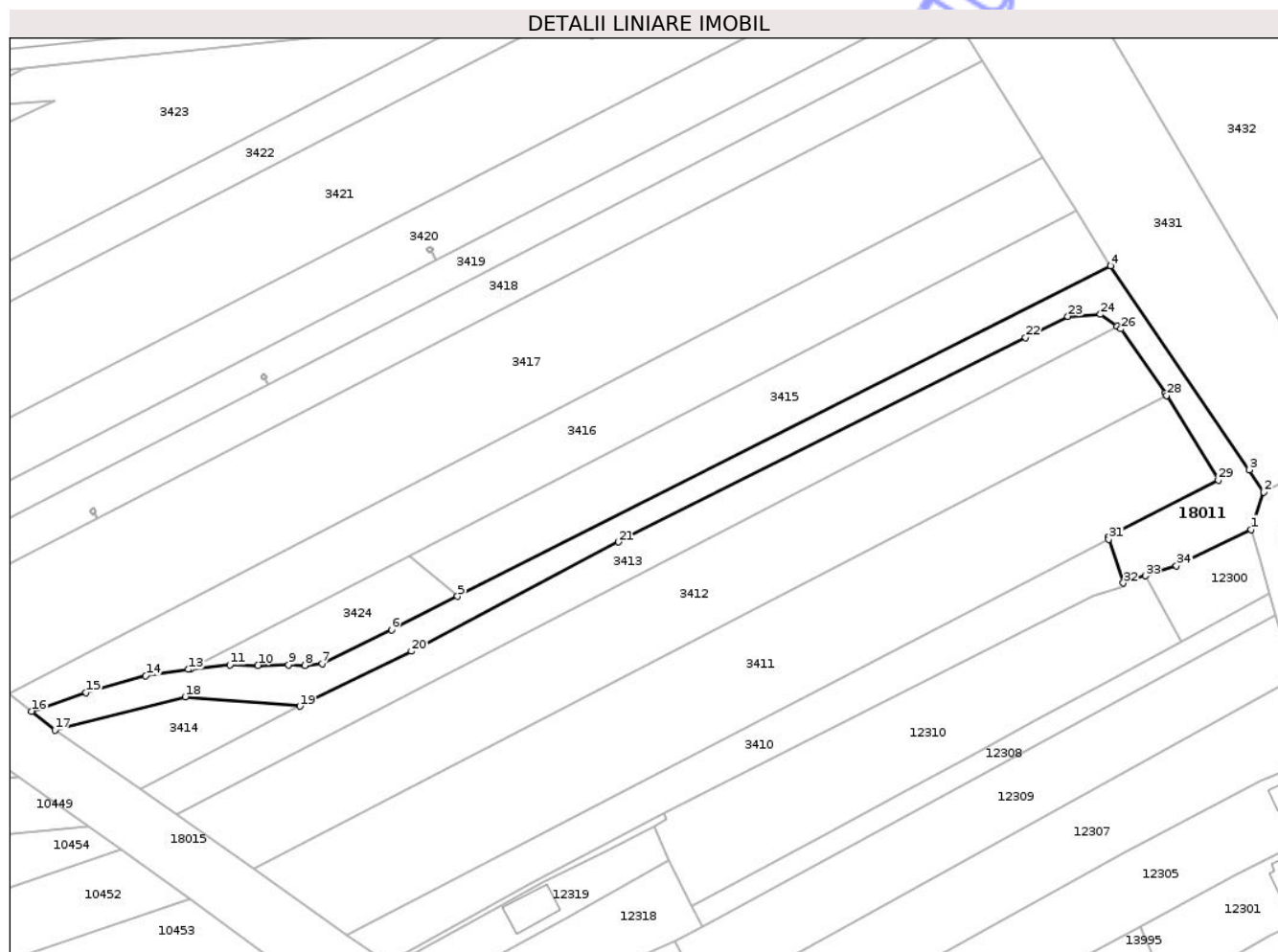
Inscrieri privind dezmembramintele dreptului de proprietate, drepturi reale de garanție și sarcini	Referințe
NU SUNT	

Anexa Nr. 1 La Partea I

Teren

Nr cadastral	Suprafața (mp)*	Observații / Referințe
	3.450	

* Suprafața este determinată în planul de proiecție Stereo 70.



Date referitoare la teren

Crt	Categorie folosință	Intra vilan	Suprafața (mp)	Tarla	Parcelă	Nr. topo	Observații / Referințe
1	curți constructii	DA	3.450	84	HC 484	-	

Lungime Segmente

1) Valorile lungimilor segmentelor sunt obținute din proiecție în plan.

Punct început	X / Y	Punct sfârșit	X / Y	Lungime segment (** (m)
1	569.496,885 380.384,765	2	569.500,243 380.394,912	10.688
3	569.496,382 380.400,923	4	569.458,759 380.456,188	66.856
5	569.281,563 380.366,618	6	569.263,655 380.357,565	20.066
7	569.244,842 380.348,389	8	569.240,139 380.347,93	4.725
9	569.235,78 380.348,044	10	569.227,406 380.347,93	8.375

Punct început	X / Y	Punct sfârșit	X / Y	Lungime segment (** (m)
2	569.500,243 380.394,912	3	569.496,382 380.400,923	7.144
4	569.458,759 380.456,188	5	569.281,563 380.366,618	198.548
6	569.263,655 380.357,565	7	569.244,842 380.348,389	20.932
8	569.240,139 380.347,93	9	569.235,78 380.348,044	4.36
10	569.227,406 380.347,93	11	569.219,835 380.348,044	7.572

Punct început	X / Y	Punct sfârșit	X / Y	Lungime segment (** (m)
11	569.219,835 380.348,044	12	569.209,052 380.346,897	10.844
13	569.208,603 380.346,829	14	569.197,008 380.345,062	11.729
15	569.180,834 380.340,588	16	569.166,041 380.335,461	15.656
17	569.172,397 380.330,377	18	569.207,731 380.339,433	36.476
19	569.238,836 380.336,867	20	569.269,027 380.351,753	33.661
21	569.325,184 380.381,374	22	569.435,664 380.436,792	123.6
23	569.447,135 380.442,528	24	569.455,983 380.443,069	8.865
25	569.460,426 380.439,906	26	569.461,534 380.439,116	1.361
27	569.473,531 380.421,718	28	569.473,931 380.421,062	0.768
29	569.487,909 380.398,095	30	569.458,019 380.382,65	33.645
31	569.458,219 380.382,053	32	569.462,18 380.370,221	12.477
33	569.468,177 380.372,186	34	569.476,589 380.374,942	8.852

Punct început	X / Y	Punct sfârșit	X / Y	Lungime segment (** (m)
12	569.209,052 380.346,897	13	569.208,603 380.346,829	0.454
14	569.197,008 380.345,062	15	569.180,834 380.340,588	16.781
16	569.166,041 380.335,461	17	569.172,397 380.330,377	8.139
18	569.207,731 380.339,433	19	569.238,836 380.336,867	31.211
20	569.269,027 380.351,753	21	569.325,184 380.381,374	63.49
22	569.435,664 380.436,792	23	569.447,135 380.442,528	12.825
24	569.455,983 380.443,069	25	569.460,426 380.439,906	5.454
26	569.461,534 380.439,116	27	569.473,531 380.421,718	21.133
28	569.473,931 380.421,062	29	569.487,909 380.398,095	26.886
30	569.458,019 380.382,65	31	569.458,219 380.382,053	0.63
32	569.462,18 380.370,221	33	569.468,177 380.372,186	6.311
34	569.476,589 380.374,942	1	569.496,885 380.384,765	22.548

** Lungimile segmentelor sunt determinate în planul de proiecție Stereo 70 și sunt rotunjite la 1 milimetru.

*** Distanța dintre puncte este formată din segmente cumulate ce sunt mai mici decât valoarea 1 milimetru.

**DATE DESPRE IMOBILUL NR. 18012**

Oficiul de Cadastru și Publicitate Imobiliară PRAHOVA
Biroul de Cadastru și Publicitate Imobiliară Ploiești

A. Partea I. Descrierea imobilului

TEREN Intravilan

Adresa: Loc. Stoenesti, Jud. Prahova

Nr. Crt	Nr cadastral Nr. topografic	Suprafața* (mp)	Observații / Referințe
A1	25289	2.596	Sector cadastral:0 Teren neimprejmuit; Linia CF 302 Interval Ploiesti Vest - Targoviste Nord km 21+200-km 21+336;

Construcții

Crt	Nr cadastral Nr. topografic	Adresa	Observații / Referințe
A1.2	25289-C2	Loc. Stoenesti, Jud. Prahova	Nr. niveluri:1; S. construita la sol:185 mp; Cladire de calatori statia Targoru Nou (Anexa nr. 16 la HG nr. 1705/29.11.2006)-Km 21+264;Proprietar Statul Roman prin Ministerul Transportului, Concesionar CNCF CFR SA

B. Partea II. Proprietari și acte

Inscrieri privitoare la dreptul de proprietate și alte drepturi reale		Referințe
59596 / 06/06/2019		
Act Normativ nr. 174 (XVIII), din 21/12/2006 emis de GUVERNUL ROMANIEI (act administrativ nr Th4/427 din 11.06.2019, emis de COMPANIA NATIONALA DE CAI FERATE 'CFR' SA;act administrativ nr MM/224 din 24.01.2002, emis de MINISTERUL LUCRARILOR PUBLICE, TRANSPORTURILOR SI LOCUINTEI;act administrativ nr 33/2148 din 29.04.2009, emis de DIRECTIA GENERALA INVESTIGATII, ACHIZITII SI PRIVATIZARE;act administrativ nr 13562 din 28.03.2018, emis de MINISTERUL TRANSPORTURILOR;act administrativ nr 1705 din 29.11.2006, emis de GUVERNUL ROMANIEI);		
B1	Intabulare, drept de PROPRIETATE, dobandit prin Lege, cota actuala 1/1, cota initiala 1/1 1) STATUL ROMAN, CIF:9999999999999, (domeniul public)	A1
B2	Intabulare, drept de PROPRIETATE, dobandit prin Lege, cota actuala 1/1, cota initiala 1/1 1) STATUL ROMAN, CIF:9999999999999, (domeniul public)	A1.2
B3	se respinge capatul de cerere privind intabularea dreptului de concesiune intrucat nu au fost depuse documentele solicitate prin referatul de completare	A1, A1.2
B4	se respinge capatul de cerere privind intabularea dreptului de administrare intrucat nu au fost depuse documentele solicitate prin referatul de completare	A1, A1.2

C. Partea III. SARCINI .

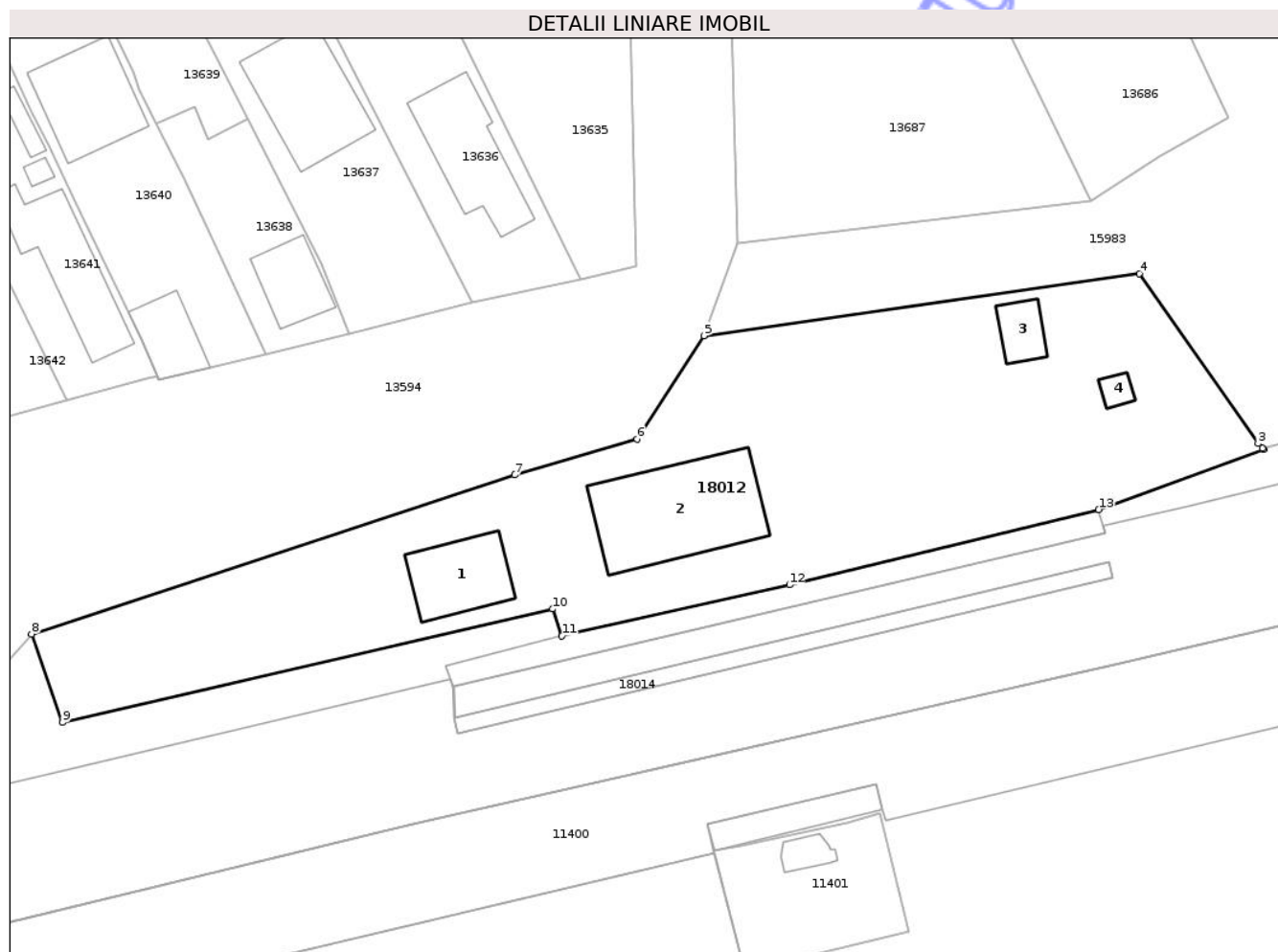
Inscrieri privind dezmembramintele dreptului de proprietate, drepturi reale de garanție și sarcini	Referințe
NU SUNT	

Anexa Nr. 1 La Partea I

Teren

Nr cadastral	Suprafața (mp)*	Observații / Referințe
25289	2.596	Linia CF 302 Interval Ploiesti Vest - Targoviste Nord km 21+200-km 21+336;

* Suprafața este determinată în planul de proiecție Stereo 70.



Date referitoare la teren

Crt	Categorie folosință	Intravilan	Suprafața (mp)	Tarla	Parcelă	Nr. topo	Observații / Referințe
1	curți constructii	DA	2.596	-	-	-	

Date referitoare la construcții

Crt	Număr	Destinație construcție	Supraf. (mp)	Situație juridică	Observații / Referințe
A1.1	25289-C1	constructii anexa	82	Fara acte	Nr. niveluri:1; S. construita la sol:82 mp; Cladire - Constructie fara acte;
A1.2	25289-C2	constructii administrative si social culturale	185	Cu acte	Nr. niveluri:1; S. construita la sol:185 mp; Cladire de calatori statia Targoru Nou (Anexa nr. 16 la HG nr. 1705/29.11.2006)-Km 21+264; Proprietar Statul Roman prin Ministerul Transportului, Concesionar CNCF CFR SA
A1.3	25289-C3	constructii anexa	30	Fara acte	Nr. niveluri:1; S. construita la sol:30 mp; Beci - Constructie fara acte;
A1.4	25289-C4	constructii anexa	11	Fara acte	Nr. niveluri:1; S. construita la sol:11 mp; Cladire - Constructie fara acte;

Lungime Segmente

1) Valorile lungimilor segmentelor sunt obținute din proiecție în plan.

Punct început	X / Y	Punct sfârșit	X / Y	Lungime segment (** (m)
1	567.877,529 380.333,181	2	567.877,38 380.333,34	0.218
2	567.877,38 380.333,34	3	567.876,91 380.333,84	0.686
3	567.876,91 380.333,84	4	567.863,778 380.352,585	22.887
4	567.863,778 380.352,585	5	567.815,666 380.345,725	48.599
5	567.815,666 380.345,725	6	567.808,272 380.334,334	13.58
6	567.808,272 380.334,334	7	567.794,776 380.330,353	14.071
7	567.794,776 380.330,353	8	567.741,397 380.312,802	56.19
8	567.741,397 380.312,802	9	567.744,806 380.303,039	10.341
9	567.744,806 380.303,039	10	567.798,988 380.315,565	55.611
10	567.798,988 380.315,565	11	567.799,973 380.312,575	3.148
11	567.799,973 380.312,575	12	567.825,122 380.318,226	25.776
12	567.825,122 380.318,226	13	567.859,297 380.326,541	35.172
13	567.859,297 380.326,541	1	567.877,529 380.333,181	19.403

** Lungimile segmentelor sunt determinate în planul de proiecție Stereo 70 și sunt rotunjite la 1 milimetru.

*** Distanța dintre puncte este formată din segmente cumulate ce sunt mai mici decât valoarea 1 milimetru.

**DATE DESPRE IMOBILUL NR. 18013**

Oficiul de Cadastru și Publicitate Imobiliară PRAHOVA
Biroul de Cadastru și Publicitate Imobiliară Ploiești

A. Partea I. Descrierea imobilului

TEREN Extravilan

Adresa: Jud. Prahova

Nr. Crt	Nr cadastral Nr. topografic	Suprafața* (mp)	Observații / Referințe
A1		12.369	Sector cadastral:0 Teren neimprejmuit;

B. Partea II. Proprietari și acte

Inscrieri privitoare la dreptul de proprietate și alte drepturi reale		Referințe
/		
Act Administrativ nr. Adeverința nr. 236, din 13/02/2026 emis de PRIMĂRIA COMUNEI ARICEȘTII RAHTIVANI (ordonanta de urgenta nr. 57/03.07.2019);		
B1	Inscrierea provizorie, drept de PROPRIETATE, dobandit prin Lege, cota actuala 1/1, cota initiala 1/1 1) UAT ARICEȘTII RAHTIVANI, CIF:9999999999999, domeniu public	A1

C. Partea III. SARCINI .

Inscrieri privind dezmembramintele dreptului de proprietate, drepturi reale de garanție și sarcini	Referințe
NU SUNT	

Anexa Nr. 1 La Partea I

Teren

Nr cadastral	Suprafața (mp)*	Observații / Referințe
	12.369	

* Suprafața este determinată în planul de proiecție Stereo 70.



Date referitoare la teren

Crt	Categorie folosință	Intra vilan	Suprafața (mp)	Tarla	Parcelă	Nr. topo	Observații / Referințe
1	drum	NU	12.369	-	-	-	Drum

Lungime Segmente

1) Valorile lungimilor segmentelor sunt obținute din proiecție în plan.

Punct început	X / Y	Punct sfârșit	X / Y	Lungime segment	Punct început	X / Y	Punct sfârșit	X / Y	Lungime segment	Punct început	X / Y	Punct sfârșit	X / Y	Lungime segment
1	565.801,679 380.147,383	2	565.813,599 380.128,088	22.68	2	565.813,599 380.128,088	3	565.823,302 380.105,557	24.53	3	565.823,302 380.105,557	4	565.838,929 380.039,041	68.327
4	565.838,929 380.039,041	5	565.856,983 379.986,78	55.292	5	565.856,983 379.986,78	6	565.868,416 379.931,027	56.913	6	565.868,416 379.931,027	7	565.873,255 379.894,749	36.599
7	565.873,255 379.894,749	8	565.875,744 379.862,083	32.761	8	565.875,744 379.862,083	9	565.889,418 379.865,71	14.147	9	565.889,418 379.865,71	10	565.885,674 379.896,023	30.543
10	565.885,674 379.896,023	11	565.879,968 379.932,717	37.135	11	565.879,968 379.932,717	12	565.869,009 379.991,719	60.011	12	565.869,009 379.991,719	13	565.851,756 380.052,683	63.358
13	565.851,756 380.052,683	14	565.836,747 380.109,591	58.854	14	565.836,747 380.109,591	15	565.826,532 380.134,015	26.474	15	565.826,532 380.134,015	16	565.813,716 380.155,189	24.751
16	565.813,716 380.155,189	17	565.792,65 380.182,506	34.496	17	565.792,65 380.182,506	18	565.780,221 380.200,447	21.826	18	565.780,221 380.200,447	19	565.767,653 380.222,364	25.265

Punct început	X / Y	Punct sfârșit	X / Y	Lungime segment	Punct început	X / Y	Punct sfârșit	X / Y	Lungime segment	Punct început	X / Y	Punct sfârșit	X / Y	Lungime segment
19	565.767,653 380.222,364	20	565.756,942 380.241,991	22.359	20	565.756,942 380.241,991	21	565.739,111 380.270,718	33.811	21	565.739,111 380.270,718	22	565.719,671 380.293,997	30.329
22	565.719,671 380.293,997	23	565.696,454 380.321,827	36.243	23	565.696,454 380.321,827	24	565.674,537 380.346,189	32.77	24	565.674,537 380.346,189	25	565.643,333 380.385,597	50.266
25	565.643,333 380.385,597	26	565.607,748 380.428,394	55.659	26	565.607,748 380.428,394	27	565.583,25 380.461,85	41.466	27	565.583,25 380.461,85	28	565.551,295 380.514,073	61.224
28	565.551,295 380.514,073	29	565.521,577 380.558,235	53.23	29	565.521,577 380.558,235	30	565.488,001 380.610,46	62.087	30	565.488,001 380.610,46	31	565.453,931 380.658,666	59.03
31	565.453,931 380.658,666	32	565.433,809 380.682,361	31.086	32	565.433,809 380.682,361	33	565.425,409 380.696,34	16.309	33	565.425,409 380.696,34	34	565.421,977 380.707,707	11.874
34	565.421,977 380.707,707	35	565.418,67 380.734,077	26.577	35	565.418,67 380.734,077	36	565.413,189 380.778,733	44.991	36	565.413,189 380.778,733	37	565.409,195 380.816,696	38.173
37	565.409,195 380.816,696	38	565.407,463 380.833,161	16.556	38	565.407,463 380.833,161	39	565.406,962 380.837,924	4.789	39	565.406,962 380.837,924	40	565.396,992 380.836,624	10.054
40	565.396,992 380.836,624	41	565.398,089 380.826,683	10.001	41	565.398,089 380.826,683	42	565.403,253 380.777,601	49.353	42	565.403,253 380.777,601	43	565.408,746 380.732,846	45.091
43	565.408,746 380.732,846	44	565.412,16 380.705,625	27.434	44	565.412,16 380.705,625	45	565.416,196 380.692,257	13.964	45	565.416,196 380.692,257	46	565.425,658 380.676,51	18.371
46	565.425,658 380.676,51	47	565.479,708 380.604,868	89.744	47	565.479,708 380.604,868	48	565.513,222 380.552,739	61.973	48	565.513,222 380.552,739	49	565.542,878 380.508,669	53.119
49	565.542,878 380.508,669	50	565.574,937 380.456,277	61.422	50	565.574,937 380.456,277	51	565.599,862 380.422,237	42.19	51	565.599,862 380.422,237	52	565.635,567 380.379,295	55.847
52	565.635,567 380.379,295	53	565.666,892 380.339,735	50.46	53	565.666,892 380.339,735	54	565.688,895 380.315,278	32.898	54	565.688,895 380.315,278	55	565.711,992 380.287,591	36.056
55	565.711,992 380.287,591	56	565.730,985 380.264,847	29.631	56	565.730,985 380.264,847	57	565.748,298 380.236,955	32.828	57	565.748,298 380.236,955	58	565.758,926 380.217,481	22.185
58	565.758,926 380.217,481	59	565.771,758 380.195,103	25.796	59	565.771,758 380.195,103	60	565.784,575 380.176,601	22.508	60	565.784,575 380.176,601	1	565.801,679 380.147,383	33.856

** Lungimile segmentelor sunt determinate în planul de proiecție Stereo 70 și sunt rotunjite la 1 milimetru.

*** Distanța dintre puncte este formată din segmente cumulate ce sunt mai mici decât valoarea 1 milimetru.

**DATE DESPRE IMOBILUL NR. 18019**

Oficiul de Cadastru și Publicitate Imobiliară PRAHOVA
Biroul de Cadastru și Publicitate Imobiliară Ploiești

A. Partea I. Descrierea imobilului

TEREN Intravilan

Adresa: Loc. Târgsoru Nou, Str Marasesti, Jud. Prahova

Nr. Crt	Nr cadastral Nr. topografic	Suprafața* (mp)	Observații / Referințe
A1		7.764	Sector cadastral:0 Teren neimprejmuit;

B. Partea II. Proprietari și acte

Inscrieri privitoare la dreptul de proprietate și alte drepturi reale	Referințe
/	
Act Administrativ nr. Adeverința nr. 236, din 13/02/2026 emis de PRIMĂRIA COMUNEI ARICEȘTII RAHTIVANI;	
B1	Inscrierea posesiei, drept de PROPRIETATE, dobandit prin Lege, cota actuala 1/1, cota initiala 1/1 1) NEIDENTIFICAT NEIDENTIFICAT, CIF:0000000000000
Act Normativ nr. Legea 7, din 13/03/1996 emis de PARLAMENTUL ROMÂNIEI (art. 13, alin. 15);	
B2	Se notează mențiunea de proprietar neidentificat

C. Partea III. SARCINI .

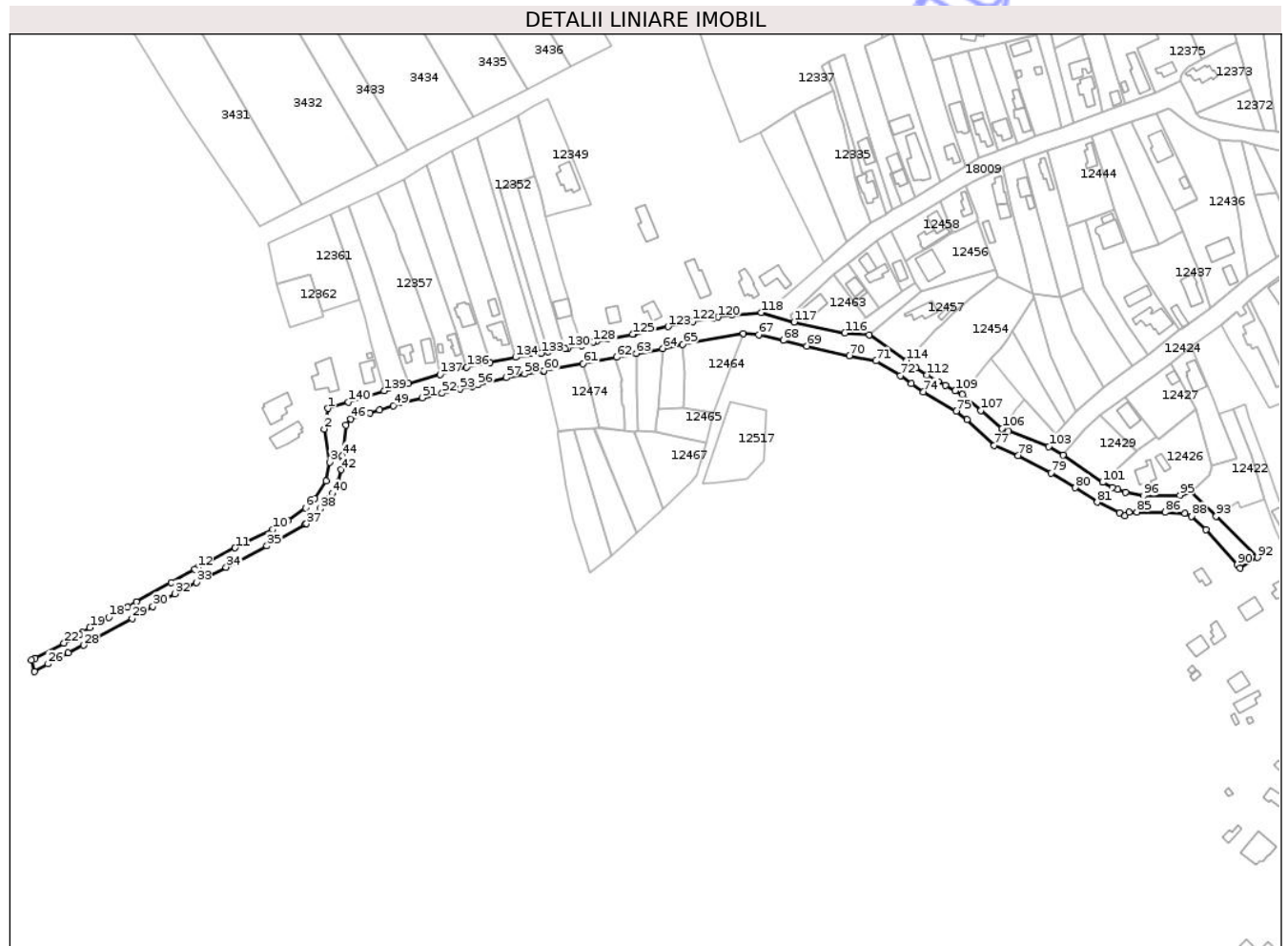
Inscrieri privind dezmembramintele dreptului de proprietate, drepturi reale de garanție și sarcini	Referințe
NU SUNT	

Anexa Nr. 1 La Partea I

Teren

Nr cadastral	Suprafața (mp)*	Observații / Referințe
	7.764	

* Suprafața este determinată în planul de proiecție Stereo 70.



Date referitoare la teren

Crt	Categorie folosință	Intravilan	Suprafața (mp)	Tarla	Parcelă	Nr. topo	Observații / Referințe
1	drum	DA	7.764	-	-	-	

Lungime Segmente

1) Valorile lungimilor segmentelor sunt obținute din proiecție în plan.

Punct început	X / Y	Punct sfârșit	X / Y	Lungime segment	Punct început	X / Y	Punct sfârșit	X / Y	Lungime segment	Punct început	X / Y	Punct sfârșit	X / Y	Lungime segment
1	569.538,929 380.291,364	2	569.536,82 380.279,645	11.907	2	569.536,82 380.279,645	3	569.539,978 380.260,9	19.009	3	569.539,978 380.260,9	4	569.537,999 380.250,119	10.961
4	569.537,999 380.250,119	5	569.531,473 380.240,314	11.778	5	569.531,473 380.240,314	6	569.526,262 380.234,823	7.57	6	569.526,262 380.234,823	7	569.516,329 380.227,709	12.218
7	569.516,329 380.227,709	8	569.514,471 380.226,643	2.142	8	569.514,471 380.226,643	9	569.512,03 380.225,243	2.814	9	569.512,03 380.225,243	10	569.507,71 380.222,764	4.981
10	569.507,71 380.222,764	11	569.486,302 380.212,269	23.842	11	569.486,302 380.212,269	12	569.464,989 380.201,045	24.088	12	569.464,989 380.201,045	13	569.463,503 380.200,262	1.68
13	569.463,503 380.200,262	14	569.449,998 380.192,573	15.54	14	569.449,998 380.192,573	15	569.430,344 380.181,516	22.551	15	569.430,344 380.181,516	16	569.425,355 380.178,75	5.704
16	569.425,355 380.178,75	17	569.419,757 380.175,722	6.364	17	569.419,757 380.175,722	18	569.414,629 380.172,978	5.816	18	569.414,629 380.172,978	19	569.403,74 380.166,999	12.423

Punct început	X / Y	Punct sfârşit	X / Y	Lungime segmen t	Punct început	X / Y	Punct sfârşit	X / Y	Lungime segmen t	Punct început	X / Y	Punct sfârşit	X / Y	Lungime segmen t
19	569.403,74 380.166,999	20	569.399,663 380.164,422	4.823	20	569.399,663 380.164,422	21	569.397,958 380.162,784	2.364	21	569.397,958 380.162,784	22	569.389,094 380.158,264	9.95
22	569.389,094 380.158,264	23	569.372,663 380.149,663	18.54 6	23	569.372,663 380.149,663	24	569.370,646 380.148,594	2.283	24	569.370,646 380.148,594	25	569.372,361 380.142,121	6.696
25	569.372,361 380.142,121	26	569.380,126 380.146,407	8.869	26	569.380,126 380.146,407	27	569.391,593 380.152,66	13.06 1	27	569.391,593 380.152,66	28	569.400,214 380.156,984	9.645
28	569.400,214 380.156,984	29	569.427,834 380.172,285	31.57 5	29	569.427,834 380.172,285	30	569.439,661 380.179,052	13.62 6	30	569.439,661 380.179,052	31	569.443,992 380.181,896	5.181
31	569.443,992 380.181,896	32	569.451,987 380.186,257	9.107	32	569.451,987 380.186,257	33	569.464,247 380.192,645	13.82 4	33	569.464,247 380.192,645	34	569.481,179 380.201,28	19.00 7
34	569.481,179 380.201,28	35	569.504,417 380.213,285	26.15 6	35	569.504,417 380.213,285	36	569.526,238 380.225,576	25.04 4	36	569.526,238 380.225,576	37	569.526,835 380.225,912	0.685
37	569.526,835 380.225,912	38	569.534,428 380.234,482	11.45	38	569.534,428 380.234,482	39	569.539,011 380.239,873	7.076	39	569.539,011 380.239,873	40	569.541,697 380.243,241	4.308
40	569.541,697 380.243,241	41	569.544,836 380.249,465	6.971	41	569.544,836 380.249,465	42	569.546,369 380.256,609	7.307	42	569.546,369 380.256,609	43	569.547,116 380.263,662	7.092
43	569.547,116 380.263,662	44	569.547,137 380.264,665	1.003	44	569.547,137 380.264,665	45	569.549,086 380.281,868	17.31 3	45	569.549,086 380.281,868	46	569.552,054 380.285,307	4.543
46	569.552,054 380.285,307	47	569.562,922 380.288,911	11.45	47	569.562,922 380.288,911	48	569.568,319 380.290,51	5.629	48	569.568,319 380.290,51	49	569.576,294 380.292,941	8.337
49	569.576,294 380.292,941	50	569.580,084 380.294,383	4.055	50	569.580,084 380.294,383	51	569.592,656 380.297,294	12.90 5	51	569.592,656 380.297,294	52	569.603,87 380.299,89	11.51 1
52	569.603,87 380.299,89	53	569.614,02 380.302,26	10.42 3	53	569.614,02 380.302,26	54	569.620,68 380.303,9	6.859	54	569.620,68 380.303,9	55	569.621,037 380.303,971	0.364
55	569.621,037 380.303,971	56	569.624,117 380.304,751	3.177	56	569.624,117 380.304,751	57	569.640,294 380.308,804	16.67 7	57	569.640,294 380.308,804	58	569.650,75 380.310,772	10.64
58	569.650,75 380.310,772	59	569.661,228 380.312,548	10.62 7	59	569.661,228 380.312,548	60	569.661,591 380.312,61	0.368	60	569.661,591 380.312,61	61	569.683,928 380.316,652	22.7
61	569.683,928 380.316,652	62	569.703,105 380.320,325	19.52 6	62	569.703,105 380.320,325	63	569.714,194 380.322,526	11.30 5	63	569.714,194 380.322,526	64	569.729,085 380.325,356	15.15 8
64	569.729,085 380.325,356	65	569.740,466 380.327,762	11.63 3	65	569.740,466 380.327,762	66	569.775,048 380.333,86	35.11 6	66	569.775,048 380.333,86	67	569.783,61 380.333,142	8.592
67	569.783,61 380.333,142	68	569.797,662 380.330,001	14.39 9	68	569.797,662 380.330,001	69	569.810,933 380.326,663	13.68 4	69	569.810,933 380.326,663	70	569.835,045 380.321,246	24.71 3
70	569.835,045 380.321,246	71	569.850,307 380.318,313	15.54 1	71	569.850,307 380.318,313	72	569.864,178 380.309,964	16.19	72	569.864,178 380.309,964	73	569.870,39 380.305,381	7.72
73	569.870,39 380.305,381	74	569.877,282 380.300,613	8.381	74	569.877,282 380.300,613	75	569.895,759 380.289,737	21.44	75	569.895,759 380.289,737	76	569.902,047 380.285,032	7.853
76	569.902,047 380.285,032	77	569.917,48 380.270,276	21.35 2	77	569.917,48 380.270,276	78	569.931,06 380.264,678	14.68 9	78	569.931,06 380.264,678	79	569.949,652 380.254,686	21.10 7
79	569.949,652 380.254,686	80	569.963,428 380.246,316	16.11 9	80	569.963,428 380.246,316	81	569.975,949 380.238,142	14.95 3	81	569.975,949 380.238,142	82	569.988,615 380.232,263	13.96 4
82	569.988,615 380.232,263	83	569.991,73 380.230,58	3.541	83	569.991,73 380.230,58	84	569.993,91 380.232,5	2.905	84	569.993,91 380.232,5	85	569.998,39 380.232,59	4.481
85	569.998,39 380.232,59	86	570.014,49 380.232,39	16.10 1	86	570.014,49 380.232,39	87	570.025,591 380.231,972	11.10 9	87	570.025,591 380.231,972	88	570.029,508 380.230,194	4.302
88	570.029,508 380.230,194	89	570.037,802 380.222,579	11.26	89	570.037,802 380.222,579	90	570.055,5 380.202,666	26.64 1	90	570.055,5 380.202,666	91	570.056,951 380.200,808	2.357
91	570.056,951 380.200,808	92	570.066,986 380.206,808	11.69 2	92	570.066,986 380.206,808	93	570.043,396 380.230,147	33.18 4	93	570.043,396 380.230,147	94	570.029,366 380.244,005	19.72
94	570.029,366 380.244,005	95	570.022,875 380.242,131	6.756	95	570.022,875 380.242,131	96	570.002,057 380.241,685	20.82 3	96	570.002,057 380.241,685	97	569.992,077 380.243,751	10.19 2
97	569.992,077 380.243,751	98	569.987,485 380.245,433	4.89	98	569.987,485 380.245,433	99	569.984,59 380.246,392	3.05	99	569.984,59 380.246,392	100	569.979,065 380.249,378	6.28
100	569.979,065 380.249,378	101	569.979,042 380.249,394	0.028	101	569.979,042 380.249,394	102	569.956,57 380.264,757	27.22 2	102	569.956,57 380.264,757	103	569.948,418 380.269,745	9.557
103	569.948,418 380.269,745	104	569.925,48 380.278,472	24.54 2	104	569.925,48 380.278,472	105	569.922,252 380.279,7	3.454	105	569.922,252 380.279,7	106	569.921,9 380.279,834	0.377
106	569.921,9 380.279,834	107	569.909,96 380.290,26	15.85 1	107	569.909,96 380.290,26	108	569.899,29 380.299,22	13.93 3	108	569.899,29 380.299,22	109	569.895,257 380.301,3	4.538
109	569.895,257 380.301,3	110	569.889,748 380.304,565	6.404	110	569.889,748 380.304,565	111	569.885,59 380.306,642	4.648	111	569.885,59 380.306,642	112	569.879,21 380.310,368	7.388
112	569.879,21 380.310,368	113	569.872,919 380.314,352	7.446	113	569.872,919 380.314,352	114	569.867,672 380.318,473	6.672	114	569.867,672 380.318,473	115	569.846,467 380.332,953	25.67 7
115	569.846,467 380.332,953	116	569.832,654 380.334,06	13.85 7	116	569.832,654 380.334,06	117	569.803,772 380.340,301	29.54 9	117	569.803,772 380.340,301	118	569.785,135 380.345,693	19.40 1

Punct început	X / Y	Punct sfârșit	X / Y	Lungime segment	Punct început	X / Y	Punct sfârșit	X / Y	Lungime segment	Punct început	X / Y	Punct sfârșit	X / Y	Lungime segment
118	569.785,135 380.345,693	119	569.768,391 380.344,464	16.789	119	569.768,391 380.344,464	120	569.760,666 380.343,143	7.837	120	569.760,666 380.343,143	121	569.757,944 380.342,65	2.766
121	569.757,944 380.342,65	122	569.746,38 380.340,69	11.729	122	569.746,38 380.340,69	123	569.732,22 380.337,72	14.468	123	569.732,22 380.337,72	124	569.712,394 380.333,386	20.294
124	569.712,394 380.333,386	125	569.712,171 380.333,337	0.228	125	569.712,171 380.333,337	126	569.697,61 380.330,61	14.814	126	569.697,61 380.330,61	127	569.691,27 380.329,48	6.44
127	569.691,27 380.329,48	128	569.689,773 380.329,067	1.553	128	569.689,773 380.329,067	129	569.683,06 380.327,08	7.001	129	569.683,06 380.327,08	130	569.675,317 380.325,675	7.869
130	569.675,317 380.325,675	131	569.673,536 380.325,323	1.815	131	569.673,536 380.325,323	132	569.664,02 380.323,444	9.7	132	569.664,02 380.323,444	133	569.660,08 380.322,66	4.017
133	569.660,08 380.322,66	134	569.645,69 380.320,36	14.573	134	569.645,69 380.320,36	135	569.631,035 380.317,427	14.946	135	569.631,035 380.317,427	136	569.617,794 380.314,642	13.531
136	569.617,794 380.314,642	137	569.602,751 380.310,539	15.593	137	569.602,751 380.310,539	138	569.584,85 380.305,4	18.624	138	569.584,85 380.305,4	139	569.570,96 380.301,38	14.46
139	569.570,96 380.301,38	140	569.550,655 380.295,0	21.284	140	569.550,655 380.295,0	1	569.538,929 380.291,364	12.277					

** Lungimile segmentelor sunt determinate în planul de proiecție Stereo 70 și sunt rotunjite la 1 milimetru.

*** Distanța dintre puncte este formată din segmente cumulate ce sunt mai mici decât valoarea 1 milimetru.

**DATE DESPRE IMOBILUL NR. 18021**

Oficiul de Cadastru și Publicitate Imobiliară PRAHOVA
Biroul de Cadastru și Publicitate Imobiliară Ploiești

A. Partea I. Descrierea imobilului

TEREN Intravilan

Adresa: Loc. Târgșoru Nou, Str Oituz, Jud. Prahova

Nr. Crt	Nr cadastral Nr. topografic	Suprafața* (mp)	Observații / Referințe
A1		5.152	Sector cadastral:0 Teren neimprejmuit;

B. Partea II. Proprietari și acte

Inscrieri privitoare la dreptul de proprietate și alte drepturi reale	Referințe
/	
Act Administrativ nr. Adeverința nr. 236, din 13/02/2026 emis de PRIMĂRIA COMUNEI ARICEȘTII RAHTIVANI;	
B1	Inscrierea posesiei, drept de PROPRIETATE, dobandit prin Lege, cota actuala 1/1, cota initiala 1/1 1) NEIDENTIFICAT NEIDENTIFICAT, CIF:0000000000000
Act Normativ nr. Legea 7, din 13/03/1996 emis de PARLAMENTUL ROMÂNIEI (art. 13, alin. 15);	
B2	Se notează mențiunea de proprietar neidentificat

C. Partea III. SARCINI .

Inscrieri privind dezmembramintele dreptului de proprietate, drepturi reale de garanție și sarcini	Referințe
NU SUNT	

Anexa Nr. 1 La Partea I

Teren

Nr cadastral	Suprafața (mp)*	Observații / Referințe
	5.152	

* Suprafața este determinată în planul de proiecție Stereo 70.

DETALII LINIARE IMOBIL



Date referitoare la teren

Crt	Categorie folosință	Intra vilan	Suprafața (mp)	Tarla	Parcelă	Nr. topo	Observații / Referințe
1	drum	DA	5.152	-	-	-	

Lungime Segmente

1) Valorile lungimilor segmentelor sunt obținute din proiecție în plan.

Punct început	X / Y	Punct sfârșit	X / Y	Lungime segment	Punct început	X / Y	Punct sfârșit	X / Y	Lungime segment	Punct început	X / Y	Punct sfârșit	X / Y	Lungime segment
1	569.635,08 379.919,95	2	569.642,572 379.924,565	8.799	2	569.642,572 379.924,565	3	569.603,208 379.976,657	65.29	3	569.603,208 379.976,657	4	569.602,894 379.979,24	2.602
4	569.602,894 379.979,24	5	569.603,226 379.981,614	2.397	5	569.603,226 379.981,614	6	569.611,761 379.987,563	10.40	6	569.611,761 379.987,563	7	569.627,77 379.999,138	19.75
7	569.627,77 379.999,138	8	569.642,343 380.009,352	17.79	8	569.642,343 380.009,352	9	569.659,127 380.020,449	20.12	9	569.659,127 380.020,449	10	569.674,492 380.031,498	18.92
10	569.674,492 380.031,498	11	569.687,665 380.040,52	15.96	11	569.687,665 380.040,52	12	569.708,154 380.055,357	25.29	12	569.708,154 380.055,357	13	569.741,576 380.078,829	40.84
13	569.741,576 380.078,829	14	569.761,461 380.092,236	23.98	14	569.761,461 380.092,236	15	569.767,388 380.094,498	6.344	15	569.767,388 380.094,498	16	569.777,651 380.101,993	12.70
16	569.777,651 380.101,993	17	569.779,174 380.103,207	1.948	17	569.779,174 380.103,207	18	569.800,943 380.117,964	26.29	18	569.800,943 380.117,964	19	569.807,762 380.123,058	8.512

Punct început	X / Y	Punct sfârșit	X / Y	Lungime segment	Punct început	X / Y	Punct sfârșit	X / Y	Lungime segment	Punct început	X / Y	Punct sfârșit	X / Y	Lungime segment
19	569.807,762 380.123,058	20	569.813,124 380.126,92	6.608	20	569.813,124 380.126,92	21	569.825,448 380.134,928	14.697	21	569.825,448 380.134,928	22	569.835,448 380.141,392	11.907
22	569.835,448 380.141,392	23	569.836,136 380.142,424	1.24	23	569.836,136 380.142,424	24	569.836,656 380.152,494	10.083	24	569.836,656 380.152,494	25	569.837,01 380.159,36	6.875
25	569.837,01 380.159,36	26	569.836,092 380.172,508	13.18	26	569.836,092 380.172,508	27	569.837,82 380.184,43	12.047	27	569.837,82 380.184,43	28	569.839,562 380.189,445	5.309
28	569.839,562 380.189,445	29	569.844,353 380.205,0	16.276	29	569.844,353 380.205,0	30	569.846,697 380.211,407	6.822	30	569.846,697 380.211,407	31	569.852,934 380.219,87	10.513
31	569.852,934 380.219,87	32	569.858,769 380.225,224	7.919	32	569.858,769 380.225,224	33	569.871,828 380.235,689	16.735	33	569.871,828 380.235,689	34	569.871,847 380.235,704	0.024
34	569.871,847 380.235,704	35	569.885,547 380.243,414	15.72	35	569.885,547 380.243,414	36	569.888,299 380.244,476	2.95	36	569.888,299 380.244,476	37	569.896,82 380.248,593	9.463
37	569.896,82 380.248,593	38	569.906,687 380.253,619	11.073	38	569.906,687 380.253,619	39	569.914,261 380.257,404	8.467	39	569.914,261 380.257,404	40	569.920,791 380.260,982	7.446
40	569.920,791 380.260,982	41	569.923,341 380.262,047	2.763	41	569.923,341 380.262,047	42	569.931,06 380.264,678	8.155	42	569.931,06 380.264,678	43	569.917,48 380.270,276	14.689
43	569.917,48 380.270,276	44	569.899,097 380.260,107	21.008	44	569.899,097 380.260,107	45	569.879,298 380.250,814	21.871	45	569.879,298 380.250,814	46	569.859,594 380.238,443	23.266
46	569.859,594 380.238,443	47	569.857,78 380.237,3	2.144	47	569.857,78 380.237,3	48	569.852,81 380.232,26	7.078	48	569.852,81 380.232,26	49	569.844,478 380.224,009	11.726
49	569.844,478 380.224,009	50	569.842,267 380.221,657	3.228	50	569.842,267 380.221,657	51	569.839,721 380.218,604	3.975	51	569.839,721 380.218,604	52	569.833,661 380.205,161	14.746
52	569.833,661 380.205,161	53	569.826,826 380.186,33	20.033	53	569.826,826 380.186,33	54	569.824,555 380.172,154	14.357	54	569.824,555 380.172,154	55	569.825,731 380.163,993	8.245
55	569.825,731 380.163,993	56	569.825,29 380.151,944	12.057	56	569.825,29 380.151,944	57	569.810,897 380.136,472	21.132	57	569.810,897 380.136,472	58	569.789,788 380.122,061	25.559
58	569.789,788 380.122,061	59	569.768,041 380.107,191	26.345	59	569.768,041 380.107,191	60	569.758,368 380.100,806	11.59	60	569.758,368 380.100,806	61	569.744,068 380.091,565	17.026
61	569.744,068 380.091,565	62	569.731,29 380.083,036	15.363	62	569.731,29 380.083,036	63	569.723,487 380.077,693	9.457	63	569.723,487 380.077,693	64	569.716,414 380.072,778	8.613
64	569.716,414 380.072,778	65	569.709,388 380.067,848	8.583	65	569.709,388 380.067,848	66	569.700,177 380.061,459	11.21	66	569.700,177 380.061,459	67	569.693,203 380.056,632	8.482
67	569.693,203 380.056,632	68	569.679,37 380.047,16	16.765	68	569.679,37 380.047,16	69	569.672,684 380.042,361	8.23	69	569.672,684 380.042,361	70	569.665,626 380.037,519	8.559
70	569.665,626 380.037,519	71	569.652,567 380.028,344	15.96	71	569.652,567 380.028,344	72	569.645,336 380.023,531	8.686	72	569.645,336 380.023,531	73	569.637,205 380.017,987	9.841
73	569.637,205 380.017,987	74	569.628,098 380.011,865	10.973	74	569.628,098 380.011,865	75	569.618,172 380.004,537	12.338	75	569.618,172 380.004,537	76	569.600,168 379.991,215	22.397
76	569.600,168 379.991,215	77	569.591,168 379.982,644	12.428	77	569.591,168 379.982,644	78	569.588,875 379.980,414	3.199	78	569.588,875 379.980,414	79	569.594,44 379.973,75	8.682
79	569.594,44 379.973,75	80	569.601,35 379.965,27	10.939	80	569.601,35 379.965,27	81	569.610,97 379.952,69	15.837	81	569.610,97 379.952,69	82	569.616,86 379.945,0	9.686
82	569.616,86 379.945,0	83	569.619,82 379.941,12	4.88	83	569.619,82 379.941,12	1	569.635,08 379.919,95	26.097					

** Lungimile segmentelor sunt determinate în planul de proiecție Stereo 70 și sunt rotunjite la 1 milimetru.

*** Distanța dintre puncte este formată din segmente cumulate ce sunt mai mici decât valoarea 1 milimetru.

**DATE DESPRE IMOBILUL NR. 18023**

Oficiul de Cadastru și Publicitate Imobiliară PRAHOVA
Biroul de Cadastru și Publicitate Imobiliară Ploiești

A. Partea I. Descrierea imobilului

TEREN Intravilan

Adresa: Loc. Târgsorou Nou, Str Padurii, Jud. Prahova

Nr. Crt	Nr cadastral Nr. topografic	Suprafața* (mp)	Observații / Referințe
A1		4.660	Sector cadastral:0 Teren neimprejmuit;

B. Partea II. Proprietari și acte

Inscrieri privitoare la dreptul de proprietate și alte drepturi reale	Referințe
/	
Act Administrativ nr. Adeverința nr. 236, din 13/02/2026 emis de PRIMĂRIA COMUNEI ARICEȘTII RAHTIVANI;	
B1	Inscrierea posesiei, drept de PROPRIETATE, dobandit prin Lege, cota actuala 1/1, cota initiala 1/1 1) NEIDENTIFICAT NEIDENTIFICAT, CIF:0000000000000
Act Normativ nr. Legea 7, din 13/03/1996 emis de PARLAMENTUL ROMÂNIEI (art. 13, alin. 15);	
B2	Se notează mențiunea de proprietar neidentificat

C. Partea III. SARCINI .

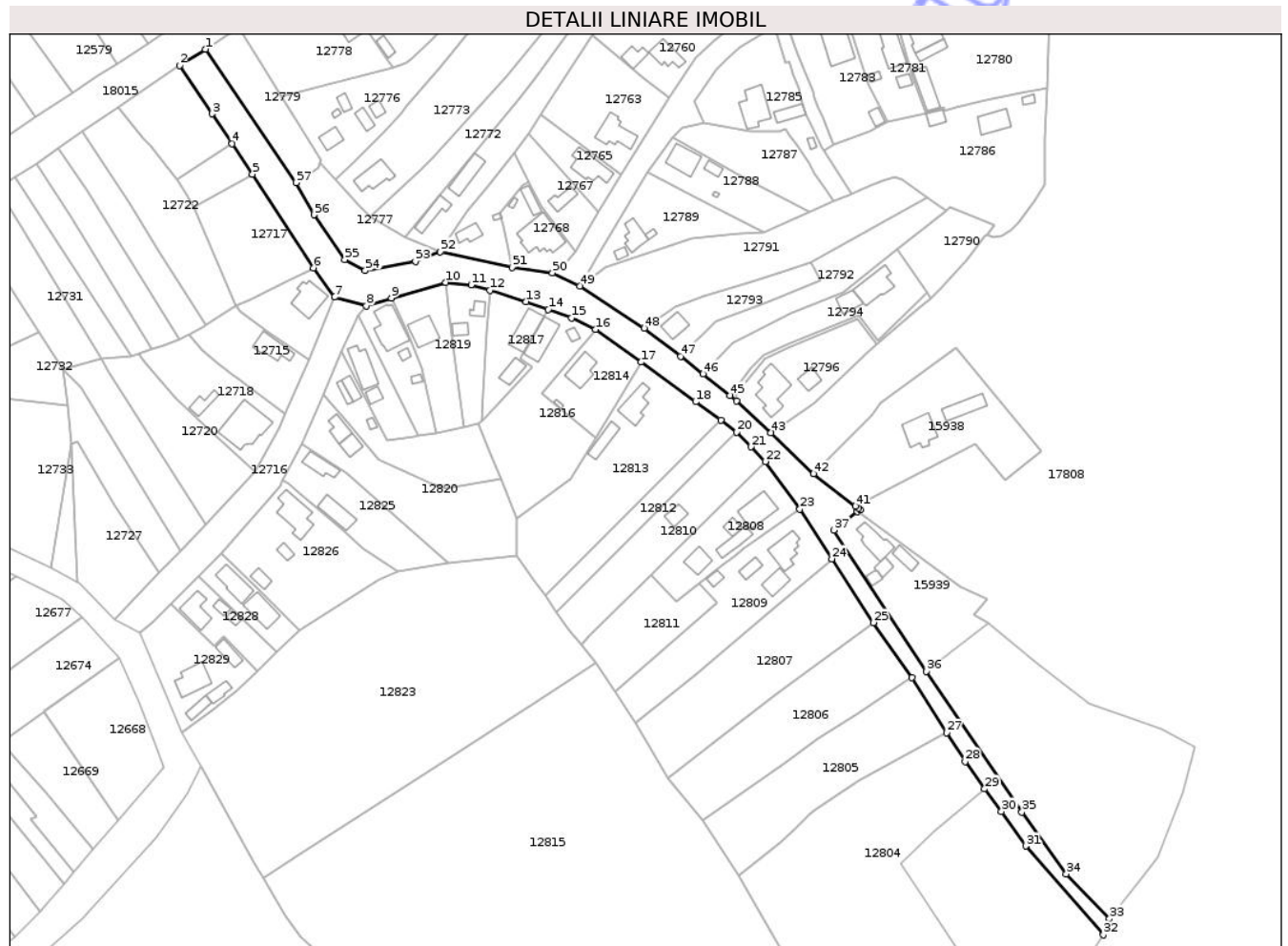
Inscrieri privind dezmembramintele dreptului de proprietate, drepturi reale de garanție și sarcini	Referințe
NU SUNT	

Anexa Nr. 1 La Partea I

Teren

Nr cadastral	Suprafața (mp)*	Observații / Referințe
	4.660	

* Suprafața este determinată în planul de proiecție Stereo 70.



Date referitoare la teren

Crt	Categorie folosință	Intra vilan	Suprafața (mp)	Tarla	Parcelă	Nr. topo	Observații / Referințe
1	drum	DA	4.660	-	-	-	

Lungime Segmente

1) Valorile lungimilor segmentelor sunt obținute din proiecție în plan.

Punct început	X / Y	Punct sfârșit	X / Y	Lungime segment	Punct început	X / Y	Punct sfârșit	X / Y	Lungime segment	Punct început	X / Y	Punct sfârșit	X / Y	Lungime segment
1	570.052,87 380.181,04	2	570.043,316 380.174,957	11.326	2	570.043,316 380.174,957	3	570.055,443 380.157,063	21.616	3	570.055,443 380.157,063	4	570.062,877 380.146,071	13.276
4	570.062,877 380.146,071	5	570.070,432 380.134,695	13.656	5	570.070,432 380.134,695	6	570.093,051 380.099,985	41.429	6	570.093,051 380.099,985	7	570.100,769 380.089,113	13.333
7	570.100,769 380.089,113	8	570.112,585 380.085,942	12.234	8	570.112,585 380.085,942	9	570.121,951 380.088,801	9.793	9	570.121,951 380.088,801	10	570.142,139 380.094,653	21.019
10	570.142,139 380.094,653	11	570.151,54 380.093,673	9.452	11	570.151,54 380.093,673	12	570.158,596 380.091,697	7.327	12	570.158,596 380.091,697	13	570.171,989 380.087,459	14.048
13	570.171,989 380.087,459	14	570.180,17 380.084,48	8.707	14	570.180,17 380.084,48	15	570.188,83 380.081,45	9.175	15	570.188,83 380.081,45	16	570.197,63 380.077,15	9.794
16	570.197,63 380.077,15	17	570.214,63 380.065,07	20.855	17	570.214,63 380.065,07	18	570.234,875 380.050,38	25.013	18	570.234,875 380.050,38	19	570.244,178 380.043,63	11.494

Punct început	X / Y	Punct sfârșit	X / Y	Lungime segment	Punct început	X / Y	Punct sfârșit	X / Y	Lungime segment	Punct început	X / Y	Punct sfârșit	X / Y	Lungime segment
19	570.244,178 380.043,63	20	570.250,146 380.039,108	7.488	20	570.250,146 380.039,108	21	570.255,441 380.033,677	7.585	21	570.255,441 380.033,677	22	570.260,736 380.028,247	7.584
22	570.260,736 380.028,247	23	570.273,505 380.010,507	21.858	23	570.273,505 380.010,507	24	570.285,384 379.992,168	21.85	24	570.285,384 379.992,168	25	570.300,826 379.968,483	28.274
25	570.300,826 379.968,483	26	570.315,08 379.948,13	24.848	26	570.315,08 379.948,13	27	570.327,97 379.927,69	24.165	27	570.327,97 379.927,69	28	570.334,833 379.917,002	12.702
28	570.334,833 379.917,002	29	570.342,102 379.906,867	12.472	29	570.342,102 379.906,867	30	570.348,375 379.898,516	10.445	30	570.348,375 379.898,516	31	570.357,388 379.885,675	15.688
31	570.357,388 379.885,675	32	570.386,189 379.852,768	43.731	32	570.386,189 379.852,768	33	570.388,467 379.858,722	6.375	33	570.388,467 379.858,722	34	570.372,432 379.875,391	23.13
34	570.372,432 379.875,391	35	570.355,946 379.898,234	28.171	35	570.355,946 379.898,234	36	570.320,402 379.950,483	63.193	36	570.320,402 379.950,483	37	570.286,087 380.002,837	62.598
37	570.286,087 380.002,837	38	570.294,866 380.009,6	11.082	38	570.294,866 380.009,6	39	570.295,903 380.010,428	1.327	39	570.295,903 380.010,428	40	570.295,286 380.010,901	0.777
40	570.295,286 380.010,901	41	570.294,197 380.011,737	1.373	41	570.294,197 380.011,737	42	570.278,649 380.023,675	19.602	42	570.278,649 380.023,675	43	570.262,766 380.038,941	22.03
43	570.262,766 380.038,941	44	570.249,99 380.050,74	17.391	44	570.249,99 380.050,74	45	570.247,68 380.052,65	2.997	45	570.247,68 380.052,65	46	570.237,63 380.060,68	12.864
46	570.237,63 380.060,68	47	570.229,286 380.067,233	10.61	47	570.229,286 380.067,233	48	570.215,782 380.077,59	17.018	48	570.215,782 380.077,59	49	570.191,922 380.093,317	28.577
49	570.191,922 380.093,317	50	570.181,723 380.098,058	11.247	50	570.181,723 380.098,058	51	570.166,687 380.100,136	15.179	51	570.166,687 380.100,136	52	570.140,094 380.106,023	27.237
52	570.140,094 380.106,023	53	570.130,868 380.102,336	9.935	53	570.130,868 380.102,336	54	570.112,279 380.098,992	18.887	54	570.112,279 380.098,992	55	570.104,656 380.103,073	8.647
55	570.104,656 380.103,073	56	570.093,198 380.119,646	20.148	56	570.093,198 380.119,646	57	570.086,62 380.131,56	13.609	57	570.086,62 380.131,56	1	570.052,87 380.181,04	59.894

** Lungimile segmentelor sunt determinate în planul de proiecție Stereo 70 și sunt rotunjite la 1 milimetru.

*** Distanța dintre puncte este formată din segmente cumulate ce sunt mai mici decât valoarea 1 milimetru.

**DATE DESPRE IMOBILUL NR. 18001**

Oficiul de Cadastru și Publicitate Imobiliară PRAHOVA
Biroul de Cadastru și Publicitate Imobiliară Ploiești

A. Partea I. Descrierea imobilului

TEREN Intravilan

Adresa: Loc. Stoenesti, Jud. Prahova

Nr. Crt	Nr cadastral Nr. topografic	Suprafața* (mp)	Observații / Referințe
A1		6.762	Sector cadastral:0 Teren neimprejmuit;

B. Partea II. Proprietari și acte

Inscrieri privitoare la dreptul de proprietate și alte drepturi reale	Referințe
/	
Act Administrativ nr. Adeverința nr. 236, din 13/02/2026 emis de PRIMĂRIA COMUNEI ARICEȘTII RAHTIVANI;	
B1	Inscrierea posesiei, drept de PROPRIETATE, dobandit prin Lege, cota actuala 1/1, cota initiala 1/1 1) NEIDENTIFICAT NEIDENTIFICAT, CIF:0000000000000
Act Normativ nr. Legea 7, din 13/03/1996 emis de PARLAMENTUL ROMÂNIEI (art. 13, alin. 15);	
B2	Se notează mențiunea de proprietar neidentificat

C. Partea III. SARCINI .

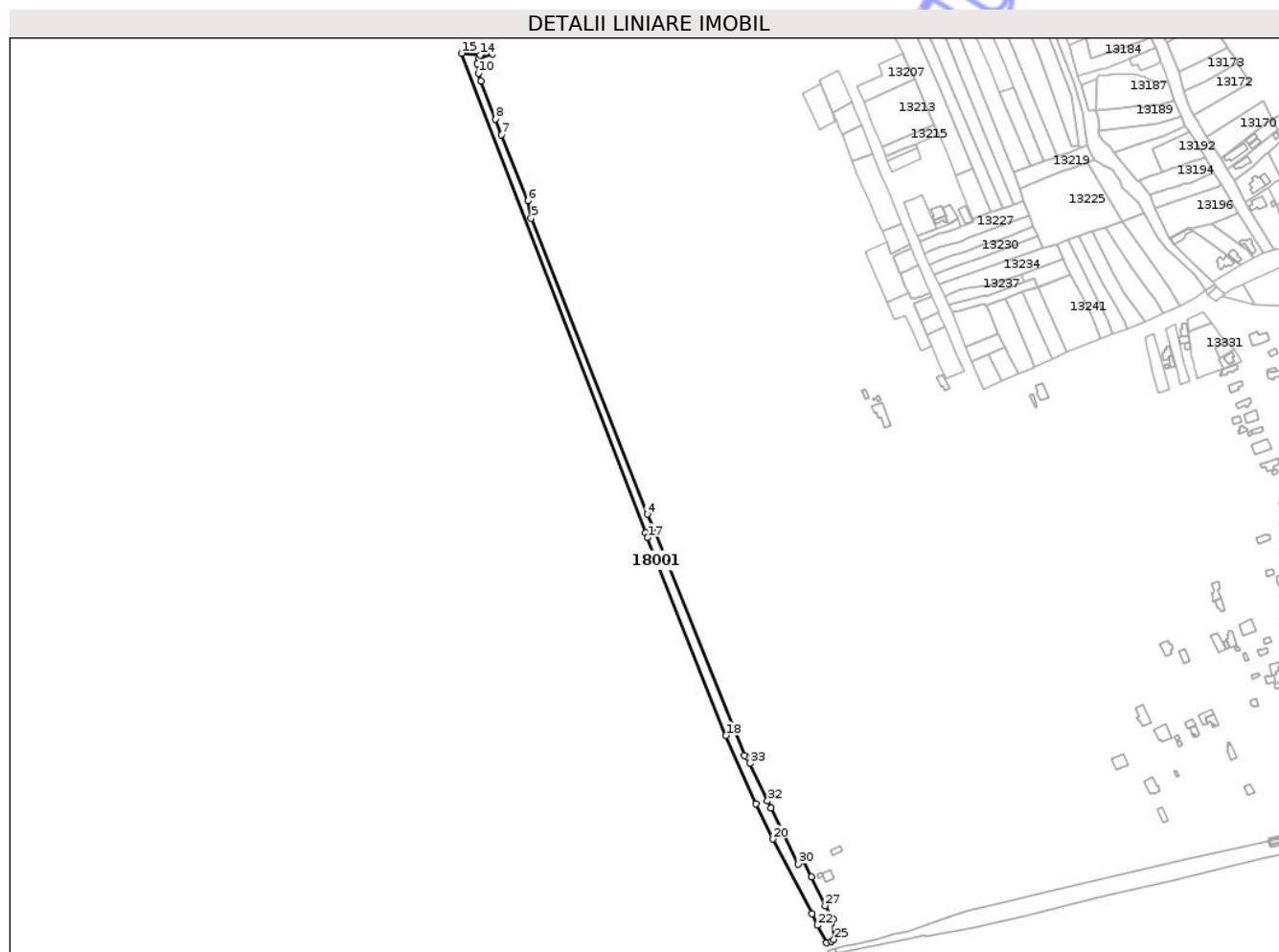
Inscrieri privind dezmembramintele dreptului de proprietate, drepturi reale de garanție și sarcini	Referințe
NU SUNT	

Anexa Nr. 1 La Partea I

Teren

Nr cadastral	Suprafața (mp)*	Observații / Referințe
	6.762	

* Suprafața este determinată în planul de proiecție Stereo 70.



Date referitoare la teren

Crt	Categorie folosință	Intra vilan	Suprafața (mp)	Tarla	Parcelă	Nr. topo	Observații / Referințe
1	drum	DA	6.762	-	-	-	Drum

Lungime Segmente

1) Valorile lungimilor segmentelor sunt obținute din proiecție în plan.

Punct început	X / Y	Punct sfârșit	X / Y	Lungime segment (** (m)
1	567.331,118 380.380,453	2	567.329,015 380.381,72	2.455
3	567.248,793 380.580,71	4	567.243,907 380.592,178	12.465
5	567.142,635 380.850,856	6	567.139,789 380.865,719	15.133
7	567.116,804 380.923,58	8	567.111,39 380.937,21	14.666
9	567.098,53 380.970,28	10	567.096,52 380.977,27	7.273

Punct început	X / Y	Punct sfârșit	X / Y	Lungime segment (** (m)
2	567.329,015 380.381,72	3	567.248,793 380.580,71	214.552
4	567.243,907 380.592,178	5	567.142,635 380.850,856	277.795
6	567.139,789 380.865,719	7	567.116,804 380.923,58	62.259
8	567.111,39 380.937,21	9	567.098,53 380.970,28	35.482
10	567.096,52 380.977,27	11	567.095,57 380.985,4	8.185

Punct început	X / Y	Punct sfârșit	X / Y	Lungime segment (** (m))
11	567.095,57 380.985,4	12	567.097,25 380.990,44	5.313
13	567.108,82 380.994,14	14	567.098,298 380.993,236	10.561
15	567.081,704 380.994,7	16	567.242,773 380.576,006	448.607
17	567.244,231 380.571,68	18	567.312,699 380.398,989	185.769
19	567.338,93 380.339,338	20	567.353,608 380.308,591	34.071
21	567.387,891 380.243,446	22	567.392,67 380.233,223	11.285
23	567.400,683 380.217,95	24	567.405,048 380.219,325	4.576
25	567.407,159 380.220,787	26	567.406,427 380.238,555	17.783
27	567.399,401 380.250,361	28	567.387,755 380.275,321	27.543
29	567.381,367 380.289,081	30	567.375,733 380.286,841	6.063
31	567.352,313 380.335,485	32	567.349,296 380.341,848	7.042
33	567.333,813 380.374,505	1	567.331,118 380.380,453	6.53

Punct început	X / Y	Punct sfârșit	X / Y	Lungime segment (** (m))
12	567.097,25 380.990,44	13	567.108,82 380.994,14	12.147
14	567.098,298 380.993,236	15	567.081,704 380.994,7	16.658
16	567.242,773 380.576,006	17	567.244,231 380.571,68	4.565
18	567.312,699 380.398,989	19	567.338,93 380.339,338	65.164
20	567.353,608 380.308,591	21	567.387,891 380.243,446	73.615
22	567.392,67 380.233,223	23	567.400,683 380.217,95	17.247
24	567.405,048 380.219,325	25	567.407,159 380.220,787	2.568
26	567.406,427 380.238,555	27	567.399,401 380.250,361	13.738
28	567.387,755 380.275,321	29	567.381,367 380.289,081	15.171
30	567.375,733 380.286,841	31	567.352,313 380.335,485	53.988
32	567.349,296 380.341,848	33	567.333,813 380.374,505	36.141

** Lungimile segmentelor sunt determinate în planul de proiecție Stereo 70 și sunt rotunjite la 1 milimetru.

*** Distanța dintre puncte este formată din segmente cumulate ce sunt mai mici decât valoarea 1 milimetru.

**DATE DESPRE IMOBILUL NR. 18004**

Oficiul de Cadastru și Publicitate Imobiliară PRAHOVA
Biroul de Cadastru și Publicitate Imobiliară Ploiești

A. Partea I. Descrierea imobilului

TEREN Extravilan

Adresa: Jud. Prahova

Nr. Crt	Nr cadastral Nr. topografic	Suprafața* (mp)	Observații / Referințe
A1	24696	Din acte: 23.630.483 Masurata: 3.287	Sector cadastral:0 Teren neimprejmuit;

Construcții

Crt	Nr cadastral Nr. topografic	Adresa	Observații / Referințe
A1.1	24696-C1	Jud. Prahova	Nr. niveluri:1; S. construita la sol:867 mp; S. construita desfasurata:869 mp; Terasament cu cale ferata, Anul edificarii 1946, Linia este simpla, nu este electrificata

B. Partea II. Proprietari și acte

Inscrieri privitoare la dreptul de proprietate și alte drepturi reale		Referințe
87133 / 19/09/2016		
Act Administrativ nr. 1705, din 29/11/2006 emis de Guvernul Romaniei (act administrativ nr 2-anexa MM/224 din 24.01.2002, emis de MLPTL;act administrativ nr MM/224 din 24.01.2002, emis de Guvernul Romaniei;act administrativ nr OIS/32274 din 23.07.2012, emis de MTI;act administrativ nr 1-Anexa MM/224 din 24.01.2002, emis de MTI;act administrativ nr 16-anexa din 29.11.2006, emis de Guvernul Romaniei);		
B1	Intabulare, drept de PROPRIETATE, dobandit prin Lege, cota actuala 1/1, cota initiala 1/1 1) STATUL ROMAN , CIF:9999999999999, (DOMENIU PUBLIC)	A1, A1.1
B2	Intabulare, drept de ADMINISTRARE 1) MINISTERUL TRANSPORTURILOR SI INFRASTRUCTURII , CIF:9999999999999	A1, A1.1

C. Partea III. SARCINI

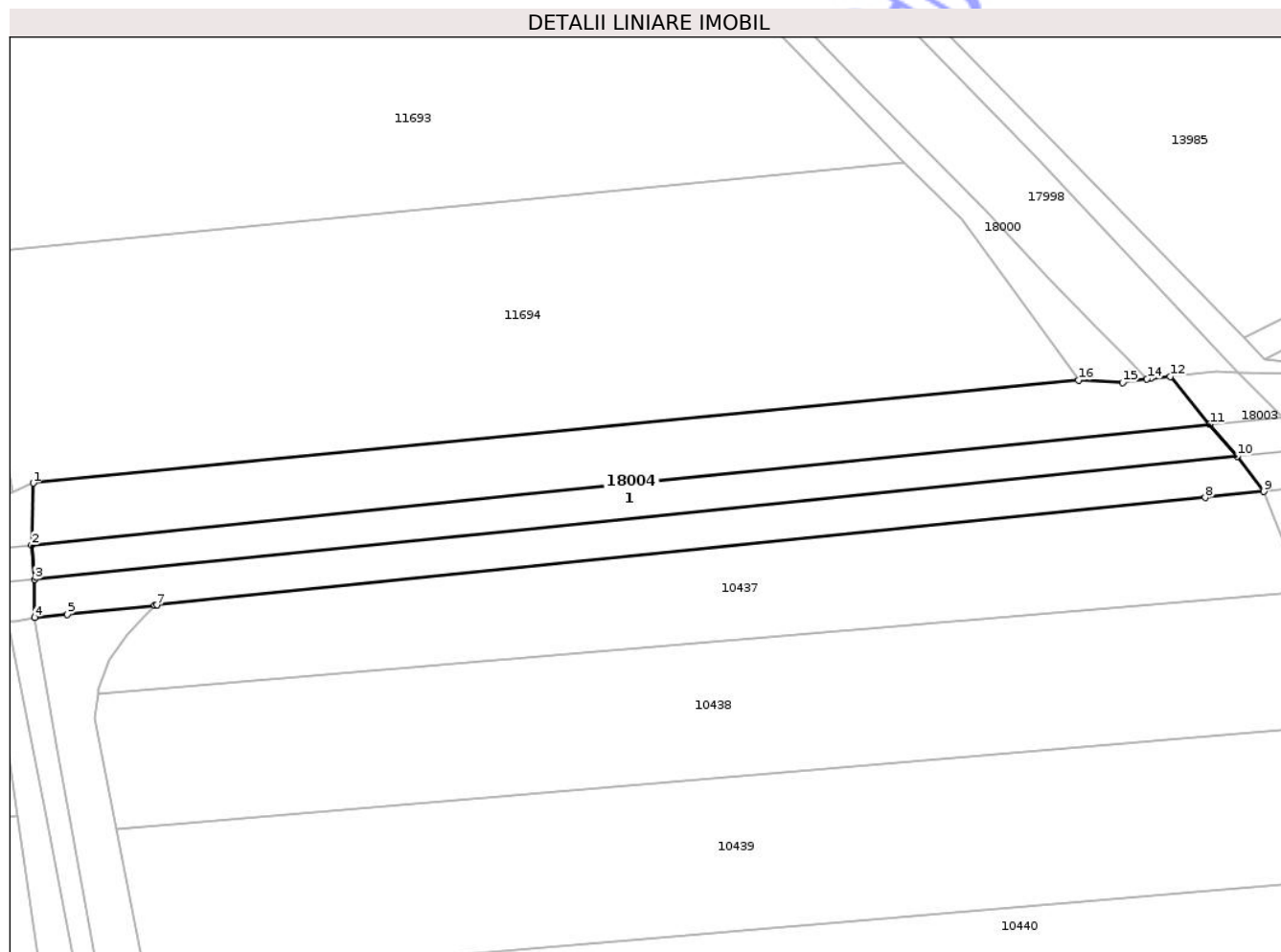
Inscrieri privind dezmembramintele dreptului de proprietate, drepturi reale de garanție și sarcini	Referințe
NU SUNT	

Anexa Nr. 1 La Partea I

Teren

Nr cadastral	Suprafața (mp)*	Observații / Referințe
24696	Din acte: 23.630.483 Masurata: 3.287	

* Suprafața este determinată în planul de proiecție Stereo 70.



Date referitoare la teren

Crt	Categorie folosință	Intra vilan	Suprafața (mp)	Tarla	Parcelă	Nr. topo	Observații / Referințe
1	cai ferate	NU	3.287	-	-	-	Df456 L302 Interval CF Targoviste Nord-Ploiesti Vest km 20+100 - km 20+276

Date referitoare la construcții

Crt	Număr	Destinație construcție	Supraf. (mp)	Situație juridică	Observații / Referințe
A1.1	24696-C1	construcții industriale și edilitare	867	Cu acte	Nr. niveluri:1; S. construita la sol:867 mp; S. construita desfasurata:869 mp; Terasament cu cale ferata, Anul edificarii 1946, Linia este simpla, nu este electrificata

Lungime Segmente

1) Valorile lungimilor segmentelor sunt obținute din proiecție în plan.

Punct început	X / Y	Punct sfârșit	X / Y	Lungime segment (** (m)
1	568.791,8 380.491,12	2	568.791,571 380.482,122	9.001
2	568.791,571 380.482,122	3	568.791,996 380.477,14	5.0

Punct început	X / Y	Punct sfârșit	X / Y	Lungime segment (** (m)
3	568.791,996 380.477,14	4	568.791,98 380.471,607	5.533
4	568.791,98 380.471,607	5	568.796,741 380.472,095	4.786
5	568.796,741 380.472,095	6	568.809,474 380.473,398	12.799
6	568.809,474 380.473,398	7	568.809,779 380.473,43	0.307
7	568.809,779 380.473,43	8	568.962,022 380.489,016	153.039
8	568.962,022 380.489,016	9	568.970,539 380.489,89	8.562
9	568.970,539 380.489,89	10	568.966,64 380.495,019	6.443
10	568.966,64 380.495,019	11	568.962,692 380.499,64	6.078
11	568.962,692 380.499,64	12	568.956,93 380.506,591	9.029
12	568.956,93 380.506,591	13	568.954,056 380.506,297	2.889
13	568.954,056 380.506,297	14	568.953,569 380.506,247	0.49
14	568.953,569 380.506,247	15	568.950,023 380.505,714	3.586
15	568.950,023 380.505,714	16	568.943,62 380.506,06	6.412
16	568.943,62 380.506,06	1	568.791,8 380.491,12	152.553

** Lungimile segmentelor sunt determinate în planul de proiecție Stereo 70 și sunt rotunjite la 1 milimetru.

*** Distanța dintre puncte este formată din segmente cumulate ce sunt mai mici decât valoarea 1 milimetru.

**DATE DESPRE IMOBILUL NR. 18008**

Oficiul de Cadastru și Publicitate Imobiliară PRAHOVA
Biroul de Cadastru și Publicitate Imobiliară Ploiești

A. Partea I. Descrierea imobilului

TEREN Necunoscut

Adresa: Loc. Stoenesti, Jud. Prahova

Nr. Crt	Nr cadastral Nr. topografic	Suprafața* (mp)	Observații / Referințe
A1	24689	Din acte: 23.630.483 Masurata: 9.508	Sector cadastral:0 Teren neimprejmuit;

B. Partea II. Proprietari și acte

Inscrieri privitoare la dreptul de proprietate și alte drepturi reale		Referințe
87138 / 19/09/2016		
Act Normativ nr. 1705, din 29/11/2006 emis de Guvernul Romaniei (act administrativ nr MM/224 din 24.01.2002, emis de Ministerul Lucrarilor Publice, Transporturilor si Locuintei;act administrativ nr OIS/32274 din 23.07.2012, emis de Ministerul Lucrarilor Publice, Transporturilor si Locuintei;act administrativ nr 2-anexa MM/224 din 24.01.2002, emis de Ministerul Lucrarilor Publice, Transporturilor si Locuintei;act administrativ nr Anexa 16 din 23.02.2012, emis de Ministerul Transporturilor si Infrastructurii);		
B1	Intabulare, drept de PROPRIETATE(domeniu public), dobandit prin Lege, cota actuala 1/1, cota initiala 1/1 1) STATUL ROMAN , CIF:9999999999999	A1
B2	Intabulare, drept de ADMINISTRARE 1) MINISTERUL TRANSPORTURILOR SI INFRASTRUCTURII , CIF:13633330	A1

C. Partea III. SARCINI .

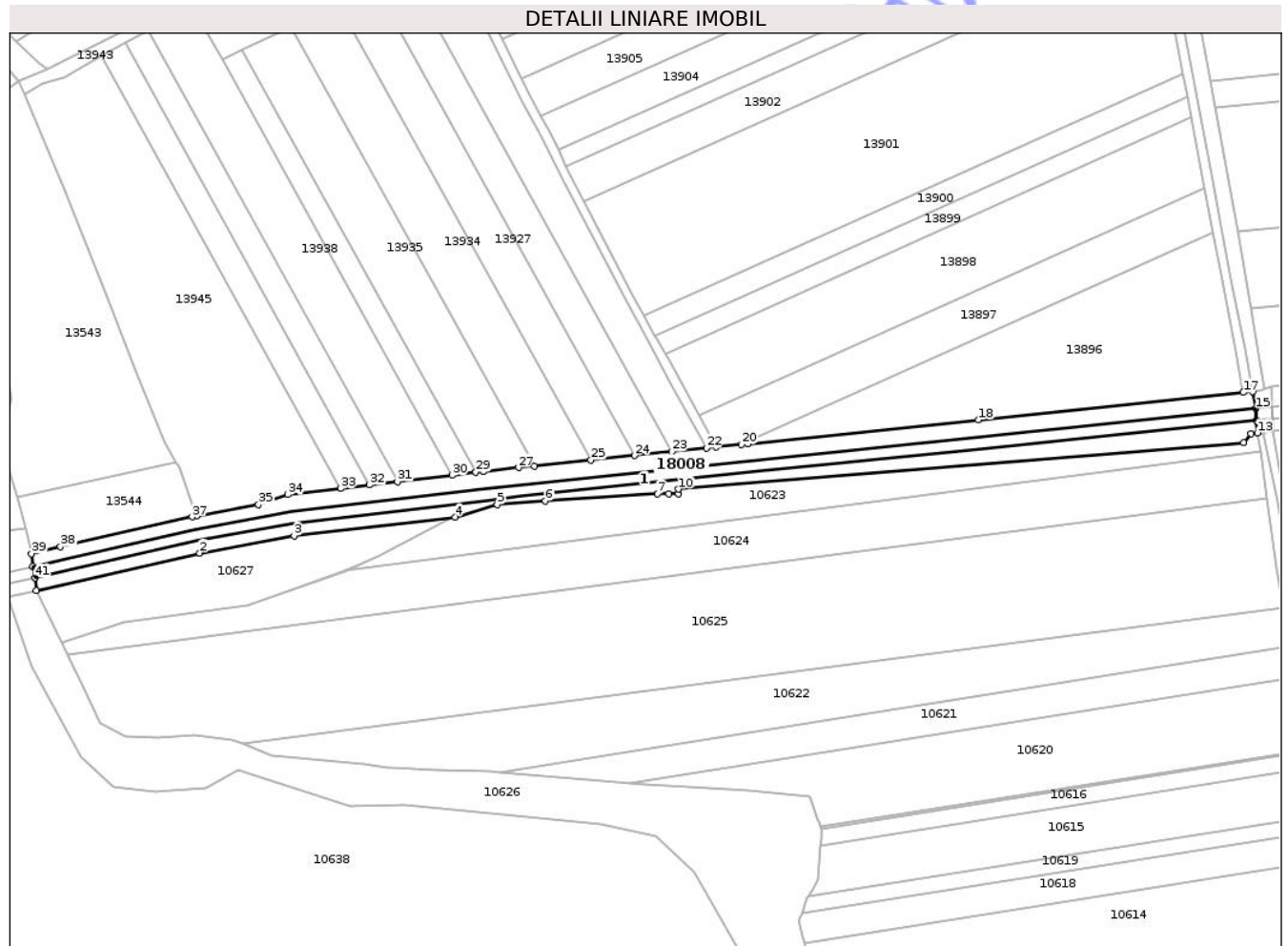
Inscrieri privind dezmembramintele dreptului de proprietate, drepturi reale de garanție și sarcini	Referințe
NU SUNT	

Anexa Nr. 1 La Partea I

Teren

Nr cadastral	Suprafața (mp)*	Observații / Referințe
24689	Din acte: 23.630.483 Masurata: 9.508	

* Suprafața este determinată în planul de proiecție Stereo 70.



Date referitoare la teren

Crt	Categorie folosință	Intra vilan	Suprafața (mp)	Tarla	Parcelă	Nr. topo	Observații / Referințe
1	cai ferate	DA	1.126	-	-	-	
2	cai ferate	NU	8.382	-	-	-	

Date referitoare la construcții

Crt	Număr	Destinație construcție	Supraf. (mp)	Situație juridică	Observații / Referințe
A1.1	24689-C1	construcții industriale și edilitare	2.669	Fara acte	Nr. niveluri:1; S. construita la sol:2669 mp; S. construita desfasurata:2669 mp; Terasament cu cale ferata, Anul edificării 1946, Linia este simpla, nu este electrificata

Lungime Segmente

1) Valorile lungimilor segmentelor sunt obținute din proiecție în plan.

Punct început	X / Y	Punct sfârșit	X / Y	Lungime segment	Punct început	X / Y	Punct sfârșit	X / Y	Lungime segment	Punct început	X / Y	Punct sfârșit	X / Y	Lungime segment
1	568.256,948 380.402,72	2	568.327,687 380.418,978	72.58 3	2	568.327,687 380.418,978	3	568.368,531 380.426,422	41.51 7	3	568.368,531 380.426,422	4	568.438,167 380.434,586	70.11 3
4	568.438,167 380.434,586	5	568.456,469 380.439,889	19.05 5	5	568.456,469 380.439,889	6	568.477,286 380.441,514	20.88	6	568.477,286 380.441,514	7	568.525,838 380.444,6	48.65

Punct început	X / Y	Punct sfârșit	X / Y	Lungime segment	Punct început	X / Y	Punct sfârșit	X / Y	Lungime segment	Punct început	X / Y	Punct sfârșit	X / Y	Lungime segment
7	568.525,838 380.444,6	8	568.530,802 380.444,6	4.964	8	568.530,802 380.444,6	9	568.534,958 380.444,6	4.156	9	568.534,958 380.444,6	10	568.534,958 380.446,58	1.98
10	568.534,958 380.446,58	11	568.779,611 380.466,707	245.48	11	568.779,611 380.466,707	12	568.782,721 380.470,653	5.024	12	568.782,721 380.470,653	13	568.785,552 380.470,946	2.846
13	568.785,552 380.470,946	14	568.785,043 380.476,424	5.502	14	568.785,043 380.476,424	15	568.784,65 380.481,41	5.001	15	568.784,65 380.481,41	16	568.783,355 380.488,815	7.517
16	568.783,355 380.488,815	17	568.779,366 380.488,405	4.01	17	568.779,366 380.488,405	18	568.664,746 380.476,584	115.28	18	568.664,746 380.476,584	19	568.565,148 380.466,263	100.131
19	568.565,148 380.466,263	20	568.562,25 380.465,962	2.914	20	568.562,25 380.465,962	21	568.551,251 380.464,82	11.058	21	568.551,251 380.464,82	22	568.546,968 380.464,375	4.306
22	568.546,968 380.464,375	23	568.532,102 380.462,832	14.946	23	568.532,102 380.462,832	24	568.515,822 380.461,141	16.368	24	568.515,822 380.461,141	25	568.497,004 380.459,187	18.919
25	568.497,004 380.459,187	26	568.472,554 380.456,648	24.581	26	568.472,554 380.456,648	27	568.465,701 380.455,936	6.89	27	568.465,701 380.455,936	28	568.450,367 380.454,274	15.424
28	568.450,367 380.454,274	29	568.447,214 380.453,9	3.175	29	568.447,214 380.453,9	30	568.436,851 380.452,668	10.436	30	568.436,851 380.452,668	31	568.413,281 380.449,867	23.736
31	568.413,281 380.449,867	32	568.401,129 380.448,423	12.237	32	568.401,129 380.448,423	33	568.388,712 380.446,947	12.504	33	568.388,712 380.446,947	34	568.365,852 380.444,231	23.021
34	568.365,852 380.444,231	35	568.353,135 380.439,88	13.441	35	568.353,135 380.439,88	36	568.326,258 380.434,981	27.32	36	568.326,258 380.434,981	37	568.324,475 380.434,656	1.812
37	568.324,475 380.434,656	38	568.267,461 380.421,681	58.472	38	568.267,461 380.421,681	39	568.254,873 380.418,728	12.93	39	568.254,873 380.418,728	40	568.255,524 380.413,232	5.534
40	568.255,524 380.413,232	41	568.256,509 380.408,327	5.003	41	568.256,509 380.408,327	1	568.256,948 380.402,72	5.624					

** Lungimile segmentelor sunt determinate în planul de proiecție Stereo 70 și sunt rotunjite la 1 milimetru.

*** Distanța dintre puncte este formată din segmente cumulate ce sunt mai mici decât valoarea 1 milimetru.

**DATE DESPRE IMOBILUL NR. 18005**

Oficiul de Cadastru și Publicitate Imobiliară PRAHOVA
Biroul de Cadastru și Publicitate Imobiliară Ploiești

A. Partea I. Descrierea imobilului

TEREN Extravilan

Adresa: Jud. Prahova

Nr. Crt	Nr cadastral Nr. topografic	Suprafața* (mp)	Observații / Referințe
A1		55.233	Sector cadastral:0 Teren neimprejmuit;

B. Partea II. Proprietari și acte

Inscrieri privitoare la dreptul de proprietate și alte drepturi reale	Referințe
/	
Act Administrativ nr. Adeverința nr. 236, din 13/02/2026 emis de PRIMĂRIA COMUNEI ARICEȘTII RAHTIVANI;	
B1	Inscrierea posesiei, drept de PROPRIETATE, dobândit prin Lege, cota actuala 1/1, cota initiala 1/1 1) NEIDENTIFICAT NEIDENTIFICAT , CIF:0000000000000
Act Normativ nr. Legea 7, din 13/03/1996 emis de PARLAMENTUL ROMÂNIEI (art. 13, alin. 14);	
B2	Se notează mențiunea proprietar neidentificat, rezerva comisiei locale de fond funciar

C. Partea III. SARCINI .

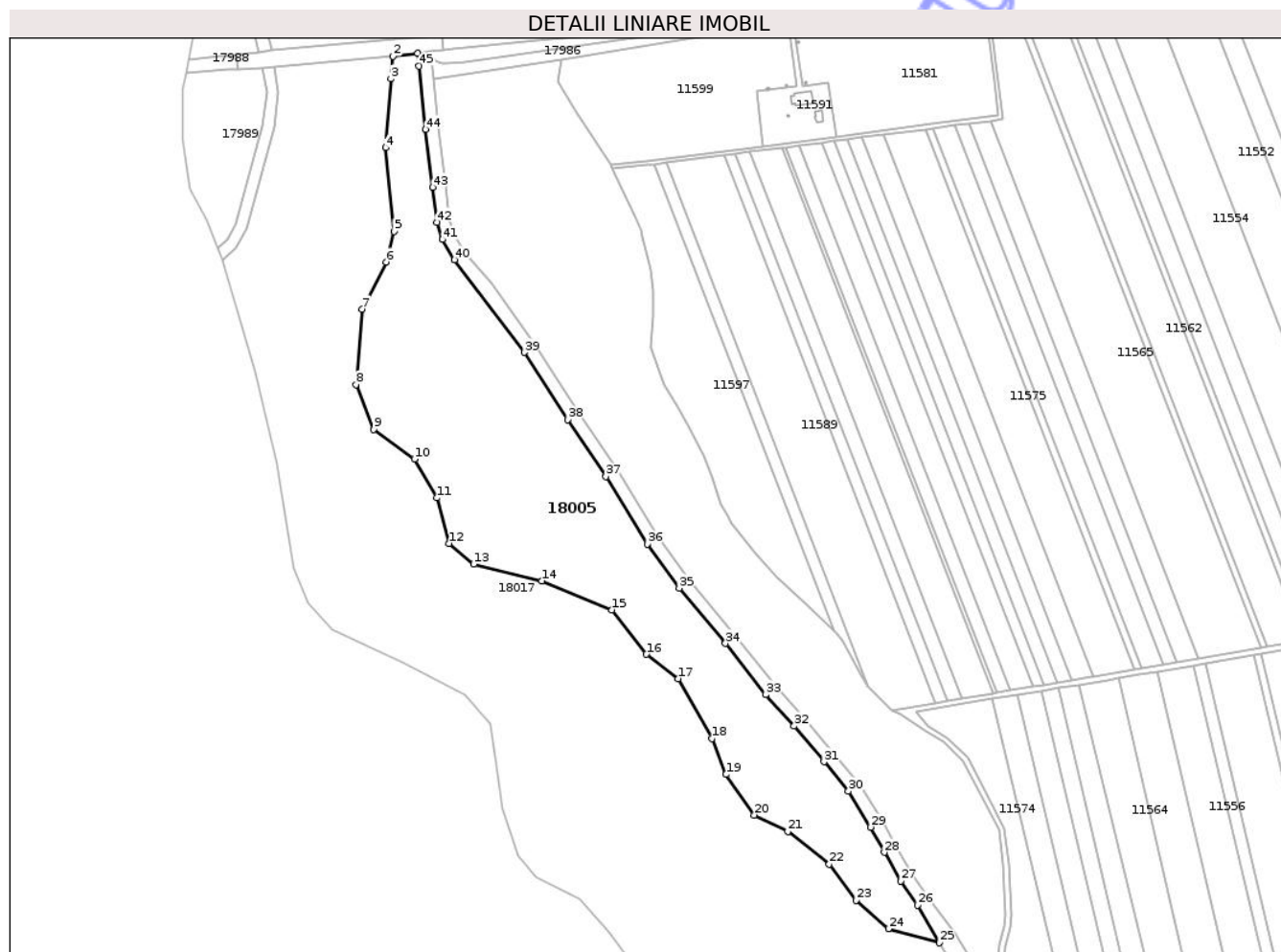
Inscrieri privind dezmembramentele dreptului de proprietate, drepturi reale de garanție și sarcini	Referințe
NU SUNT	

Anexa Nr. 1 La Partea I

Teren

Nr cadastral	Suprafața (mp)*	Observații / Referințe
	55.233	

* Suprafața este determinată în planul de proiecție Stereo 70.



Date referitoare la teren

Crt	Categorie folosință	Intra vilan	Suprafața (mp)	Tarla	Parcelă	Nr. topo	Observații / Referințe
1	neproductiv	NU	55.233	81	517/1/3	-	

Lungime Segmente

1) Valorile lungimilor segmentelor sunt obținute din proiecție în plan.

Punct început	X / Y	Punct sfârșit	X / Y	Lungime segment	Punct început	X / Y	Punct sfârșit	X / Y	Lungime segment	Punct început	X / Y	Punct sfârșit	X / Y	Lungime segment
1	565.396,992 380.836,624	2	565.377,989 380.834,148	19.16 4	2	565.377,989 380.834,148	3	565.376,197 380.816,776	17.46 4	3	565.376,197 380.816,776	4	565.372,028 380.763,39	53.54 9
4	565.372,028 380.763,39	5	565.378,821 380.698,522	65.22 3	5	565.378,821 380.698,522	6	565.372,536 380.674,902	24.44 2	6	565.372,536 380.674,902	7	565.354,091 380.638,362	40.93 2
7	565.354,091 380.638,362	8	565.349,076 380.579,92	58.65 7	8	565.349,076 380.579,92	9	565.363,005 380.545,301	37.31 6	9	565.363,005 380.545,301	10	565.394,59 380.522,103	39.18 9
10	565.394,59 380.522,103	11	565.411,935 380.492,077	34.67 6	11	565.411,935 380.492,077	12	565.421,277 380.456,825	36.46 9	12	565.421,277 380.456,825	13	565.440,409 380.440,749	24.98 9
13	565.440,409 380.440,749	14	565.493,281 380.427,892	54.41 3	14	565.493,281 380.427,892	15	565.547,674 380.405,388	58.86 4	15	565.547,674 380.405,388	16	565.574,429 380.370,85	43.68 9
16	565.574,429 380.370,85	17	565.599,153 380.352,006	31.08 7	17	565.599,153 380.352,006	18	565.625,098 380.305,53	53.22 7	18	565.625,098 380.305,53	19	565.636,01 380.277,8	29.8

Punct început	X / Y	Punct sfârșit	X / Y	Lungime segment	Punct început	X / Y	Punct sfârșit	X / Y	Lungime segment	Punct început	X / Y	Punct sfârșit	X / Y	Lungime segment
19	565.636,01 380.277,8	20	565.658,028 380.246,314	38.421	20	565.658,028 380.246,314	21	565.684,035 380.233,499	28.993	21	565.684,035 380.233,499	22	565.716,09 380.208,237	40.813
22	565.716,09 380.208,237	23	565.737,036 380.180,335	34.889	23	565.737,036 380.180,335	24	565.761,988 380.158,221	33.341	24	565.761,988 380.158,221	25	565.801,679 380.147,383	41.144
25	565.801,679 380.147,383	26	565.784,575 380.176,601	33.856	26	565.784,575 380.176,601	27	565.771,758 380.195,103	22.508	27	565.771,758 380.195,103	28	565.758,926 380.217,481	25.796
28	565.758,926 380.217,481	29	565.748,298 380.236,955	22.185	29	565.748,298 380.236,955	30	565.730,985 380.264,847	32.828	30	565.730,985 380.264,847	31	565.711,992 380.287,591	29.631
31	565.711,992 380.287,591	32	565.688,895 380.315,278	36.056	32	565.688,895 380.315,278	33	565.666,892 380.339,735	32.898	33	565.666,892 380.339,735	34	565.635,567 380.379,295	50.46
34	565.635,567 380.379,295	35	565.599,862 380.422,237	55.847	35	565.599,862 380.422,237	36	565.574,937 380.456,277	42.19	36	565.574,937 380.456,277	37	565.542,878 380.508,669	61.422
37	565.542,878 380.508,669	38	565.513,222 380.552,739	53.119	38	565.513,222 380.552,739	39	565.479,708 380.604,868	61.973	39	565.479,708 380.604,868	40	565.425,658 380.676,51	89.744
40	565.425,658 380.676,51	41	565.416,196 380.692,257	18.371	41	565.416,196 380.692,257	42	565.412,16 380.705,625	13.964	42	565.412,16 380.705,625	43	565.408,746 380.732,846	27.434
43	565.408,746 380.732,846	44	565.403,253 380.777,601	45.091	44	565.403,253 380.777,601	45	565.398,089 380.826,683	49.353	45	565.398,089 380.826,683	1	565.396,992 380.836,624	10.001

** Lungimile segmentelor sunt determinate în planul de proiecție Stereo 70 și sunt rotunjite la 1 milimetru.

*** Distanța dintre puncte este formată din segmente cumulate ce sunt mai mici decât valoarea 1 milimetru.

Neutilizabil în
Civil

**DATE DESPRE IMOBILUL NR. 18009**

Oficiul de Cadastru și Publicitate Imobiliară PRAHOVA
Biroul de Cadastru și Publicitate Imobiliară Ploiești

A. Partea I. Descrierea imobilului

TEREN Intravilan

Adresa: Loc. Târgșoru Nou, Str General Eremia Grigorescu, Jud. Prahova

Nr. Crt	Nr cadastral Nr. topografic	Suprafața* (mp)	Observații / Referințe
A1		5.571	Sector cadastral:0 Teren neimprejmuit;

B. Partea II. Proprietari și acte

Inscrieri privitoare la dreptul de proprietate și alte drepturi reale	Referințe
/	
Act Administrativ nr. Adeverința nr. 236, din 13/02/2026 emis de PRIMĂRIA COMUNEI ARICEȘTII RAHTIVANI;	
B1	Inscrierea posesiei, drept de PROPRIETATE, dobandit prin Lege, cota actuala 1/1, cota initiala 1/1 1) NEIDENTIFICAT NEIDENTIFICAT, CIF:0000000000000
Act Normativ nr. Legea 7, din 13/03/1996 emis de PARLAMENTUL ROMÂNIEI (art. 13, alin. 15);	
B2	Se notează mențiunea de proprietar neidentificat

C. Partea III. SARCINI .

Inscrieri privind dezmembramintele dreptului de proprietate, drepturi reale de garanție și sarcini	Referințe
NU SUNT	

Punct început	X / Y	Punct sfârșit	X / Y	Lungime segment	Punct început	X / Y	Punct sfârșit	X / Y	Lungime segment	Punct început	X / Y	Punct sfârșit	X / Y	Lungime segment
19	570.108,088 380.443,963	20	570.106,146 380.442,405	2.49	20	570.106,146 380.442,405	21	570.102,13 380.441,715	4.075	21	570.102,13 380.441,715	22	570.094,838 380.443,598	7.531
22	570.094,838 380.443,598	23	570.077,822 380.448,216	17.63 2	23	570.077,822 380.448,216	24	570.070,774 380.448,854	7.077	24	570.070,774 380.448,854	25	570.068,005 380.448,914	2.77
25	570.068,005 380.448,914	26	570.056,666 380.450,921	11.51 5	26	570.056,666 380.450,921	27	570.040,828 380.454,421	16.22	27	570.040,828 380.454,421	28	570.034,377 380.456,863	6.898
28	570.034,377 380.456,863	29	570.031,934 380.458,737	3.079	29	570.031,934 380.458,737	30	570.029,214 380.465,381	7.179	30	570.029,214 380.465,381	31	570.023,217 380.477,284	13.32 8
31	570.023,217 380.477,284	32	570.009,008 380.470,641	15.68 5	32	570.009,008 380.470,641	33	569.991,511 380.463,86	18.76 5	33	569.991,511 380.463,86	34	569.979,141 380.459,678	13.05 8
34	569.979,141 380.459,678	35	569.962,686 380.453,481	17.58 3	35	569.962,686 380.453,481	36	569.955,482 380.450,453	7.814	36	569.955,482 380.450,453	37	569.940,524 380.445,488	15.76
37	569.940,524 380.445,488	38	569.930,821 380.441,895	10.34 7	38	569.930,821 380.441,895	39	569.930,164 380.441,65	0.701	39	569.930,164 380.441,65	40	569.919,28 380.437,595	11.61 5
40	569.919,28 380.437,595	41	569.918,005 380.437,12	1.361	41	569.918,005 380.437,12	42	569.908,78 380.433,21	10.01 9	42	569.908,78 380.433,21	43	569.900,88 380.428,65	9.122
43	569.900,88 380.428,65	44	569.887,006 380.419,905	16.4	44	569.887,006 380.419,905	45	569.872,26 380.411,086	17.18 2	45	569.872,26 380.411,086	46	569.864,835 380.406,854	8.546
46	569.864,835 380.406,854	47	569.859,616 380.403,879	6.007	47	569.859,616 380.403,879	48	569.857,031 380.402,239	3.061	48	569.857,031 380.402,239	49	569.856,225 380.401,758	0.939
49	569.856,225 380.401,758	50	569.847,287 380.396,367	10.43 8	50	569.847,287 380.396,367	51	569.833,746 380.385,939	17.09 1	51	569.833,746 380.385,939	52	569.820,868 380.373,941	17.60 1
52	569.820,868 380.373,941	53	569.804,201 380.360,095	21.66 8	53	569.804,201 380.360,095	54	569.790,65 380.348,05	18.13	54	569.790,65 380.348,05	55	569.785,135 380.345,693	5.998
55	569.785,135 380.345,693	56	569.803,772 380.340,301	19.40 1	56	569.803,772 380.340,301	57	569.801,805 380.344,14	4.314	57	569.801,805 380.344,14	58	569.826,51 380.367,14	33.75 4
58	569.826,51 380.367,14	59	569.834,26 380.373,35	9.931	59	569.834,26 380.373,35	60	569.850,759 380.386,1	20.85 1	60	569.850,759 380.386,1	61	569.858,645 380.391,553	9.588
61	569.858,645 380.391,553	62	569.886,866 380.409,241	33.30 6	62	569.886,866 380.409,241	63	569.901,142 380.417,569	16.52 8	63	569.901,142 380.417,569	64	569.901,189 380.417,596	0.054
64	569.901,189 380.417,596	65	569.901,715 380.417,963	0.641	65	569.901,715 380.417,963	66	569.904,957 380.419,677	3.667	66	569.904,957 380.419,677	67	569.922,035 380.428,069	19.02 8
67	569.922,035 380.428,069	68	569.934,063 380.433,118	13.04 5	68	569.934,063 380.433,118	69	569.947,378 380.437,24	13.93 8	69	569.947,378 380.437,24	70	569.972,881 380.445,897	26.93 2
70	569.972,881 380.445,897	71	569.983,779 380.449,825	11.58 4	71	569.983,779 380.449,825	72	569.993,164 380.453,205	9.975	72	569.993,164 380.453,205	73	569.995,359 380.453,973	2.325
73	569.995,359 380.453,973	74	570.009,624 380.458,964	15.11 3	74	570.009,624 380.458,964	75	570.016,589 380.461,515	7.417	75	570.016,589 380.461,515	76	570.017,975 380.460,688	1.614
76	570.017,975 380.460,688	77	570.028,134 380.452,625	12.97	77	570.028,134 380.452,625	78	570.033,132 380.449,36	5.97	78	570.033,132 380.449,36	79	570.044,853 380.443,824	12.96 3
79	570.044,853 380.443,824	80	570.053,373 380.443,33	8.534	80	570.053,373 380.443,33	81	570.056,19 380.443,129	2.824	81	570.056,19 380.443,129	82	570.057,711 380.442,757	1.566
82	570.057,711 380.442,757	83	570.065,0 380.441,13	7.468	83	570.065,0 380.441,13	84	570.082,52 380.436,99	18.00 2	84	570.082,52 380.436,99	85	570.083,191 380.436,842	0.687
85	570.083,191 380.436,842	86	570.083,3 380.437,471	0.638	86	570.083,3 380.437,471	87	570.113,876 380.430,579	31.34 3	87	570.113,876 380.430,579	88	570.121,28 380.423,407	10.30 8
88	570.121,28 380.423,407	89	570.129,377 380.415,983	10.98 5	89	570.129,377 380.415,983	90	570.137,205 380.421,448	9.547	90	570.137,205 380.421,448	91	570.142,967 380.423,548	6.133
91	570.142,967 380.423,548	92	570.149,849 380.424,707	6.979	92	570.149,849 380.424,707	93	570.164,335 380.427,058	14.67 6	93	570.164,335 380.427,058	94	570.178,681 380.429,21	14.50 7
94	570.178,681 380.429,21	95	570.201,822 380.431,887	23.29 5	95	570.201,822 380.431,887	96	570.211,806 380.432,663	10.01 4	96	570.211,806 380.432,663	97	570.213,763 380.432,371	1.979
97	570.213,763 380.432,371	98	570.217,741 380.431,31	4.117	98	570.217,741 380.431,31	99	570.219,564 380.430,391	2.042	99	570.219,564 380.430,391	100	570.224,65 380.426,83	6.209
100	570.224,65 380.426,83	101	570.226,2 380.425,44	2.082	101	570.226,2 380.425,44	102	570.231,27 380.418,97	8.22	102	570.231,27 380.418,97	103	570.235,766 380.409,482	10.49 9
103	570.235,766 380.409,482	104	570.236,17 380.408,71	0.871	104	570.236,17 380.408,71	1	570.266,991 380.338,18	76.97					

** Lungimile segmentelor sunt determinate în planul de proiecție Stereo 70 și sunt rotunjite la 1 milimetru.

*** Distanța dintre puncte este formată din segmente cumulate ce sunt mai mici decât valoarea 1 milimetru.

**DATE DESPRE IMOBILUL NR. 18017**

Oficiul de Cadastru și Publicitate Imobiliară PRAHOVA
Biroul de Cadastru și Publicitate Imobiliară Ploiești

A. Partea I. Descrierea imobilului

TEREN Extravilan

Adresa: Jud. Prahova

Nr. Crt	Nr cadastral Nr. topografic	Suprafața* (mp)	Observații / Referințe
A1	26806	Din acte: 241.810 Masurata: 153.444	Sector cadastral:0 Teren neimprejmuit;

B. Partea II. Proprietari și acte

Inscrieri privitoare la dreptul de proprietate și alte drepturi reale		Referințe
184525 / 08/12/2023		
Act Normativ nr. 1705, din 29/11/2006 emis de GUVERNUL ROMÂNIEI (HGR ; act administrativ nr 21209 din 16.11.2023, emis de ADMINISTRAȚIA NAȚIONALĂ APELE ROMÂNE; act administrativ nr 21112 din 15.11.2007, emis de ADMINISTRAȚIA BAZINALĂ DE APĂ BUZĂU - IALOMIȚA; act administrativ nr 9670 din 05.05.2023, emis de ADMINISTRAȚIA NAȚIONALĂ APELE ROMÂNE);		
B1	Intabulare, drept de PROPRIETATE(domeniul public), dobandit prin Lege, cota actuala 1/1, cota initiala 1/1 1) STATUL ROMÂN , CIF:999999999999	A1
B2	Intabulare, drept de ADMINISTRARE 1) ADMINISTRAȚIA NAȚIONALĂ 'APELE ROMÂNE' PRIN ADMINISTRAȚIA BAZINALĂ DE APĂ BUZĂU-IALOMIȚA,, CIF:999999999999	A1

C. Partea III. SARCINI .

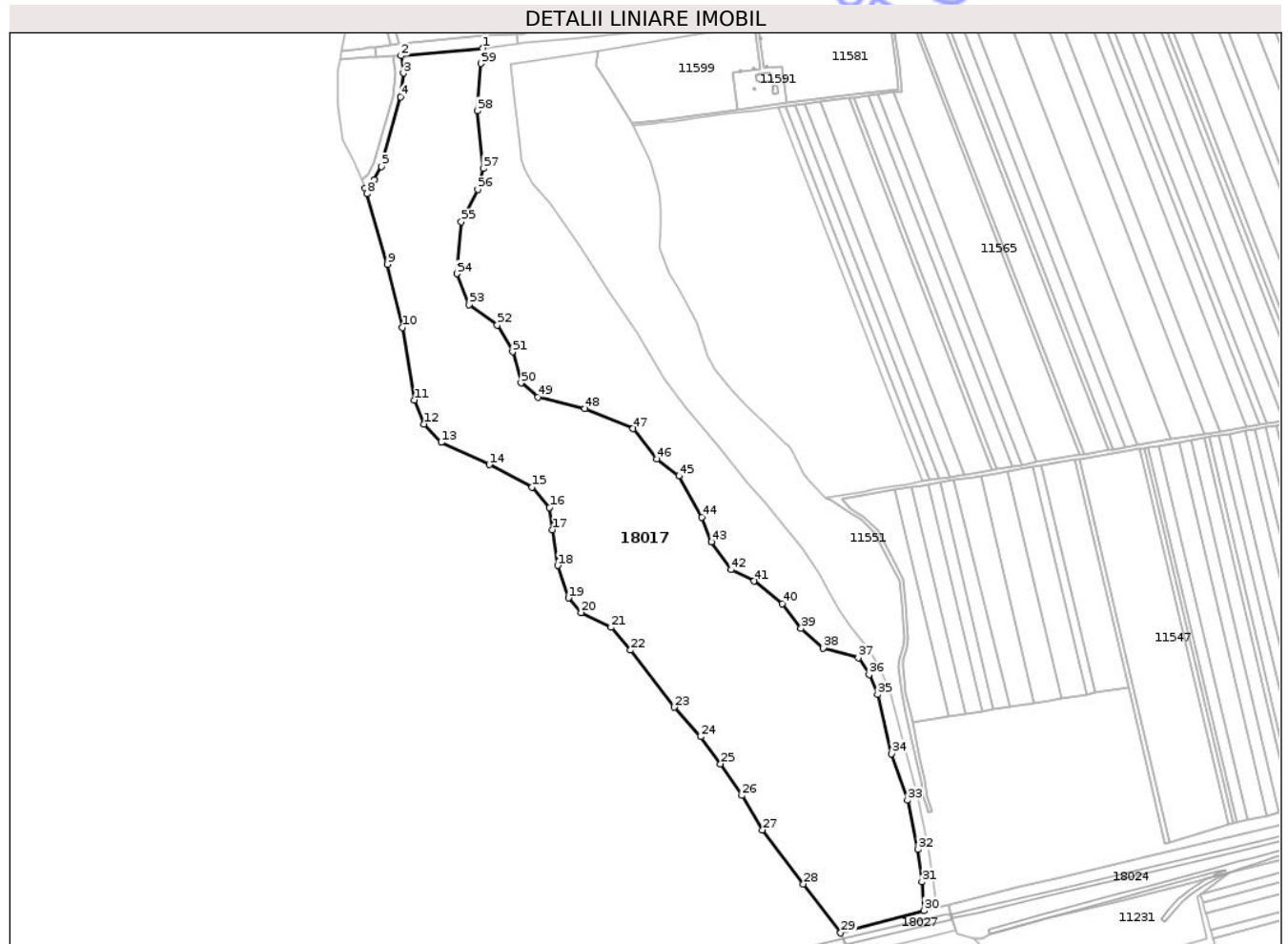
Inscrieri privind dezmembramintele dreptului de proprietate, drepturi reale de garanție și sarcini	Referințe
NU SUNT	

Anexa Nr. 1 La Partea I

Teren

Nr cadastral	Suprafața (mp)*	Observații / Referințe
26806	Din acte: 241.810 Masurata: 153.444	

* Suprafața este determinată în planul de proiecție Stereo 70.



Date referitoare la teren

Crt	Categorie folosință	Intravilan	Suprafața (mp)	Tarla	Parcelă	Nr. topo	Observații / Referințe
1	ape curgătoare	NU	153.444	-	-	-	

Lungime Segmente

1) Valorile lungimilor segmentelor sunt obținute din proiecție în plan.

Punct început	X / Y	Punct sfârșit	X / Y	Lungime segment	Punct început	X / Y	Punct sfârșit	X / Y	Lungime segment	Punct început	X / Y	Punct sfârșit	X / Y	Lungime segment
1	565.377,989 380.834,148	2	565.286,14 380.825,614	92.245	2	565.286,14 380.825,614	3	565.288,859 380.806,043	19.759	3	565.288,859 380.806,043	4	565.285,683 380.779,218	27.012
4	565.285,683 380.779,218	5	565.264,263 380.700,77	81.327	5	565.264,263 380.700,77	6	565.256,101 380.685,713	17.127	6	565.256,101 380.685,713	7	565.245,362 380.676,189	14.354
7	565.245,362 380.676,189	8	565.247,748 380.670,141	6.502	8	565.247,748 380.670,141	9	565.270,787 380.590,582	82.828	9	565.270,787 380.590,582	10	565.287,542 380.519,395	73.132
10	565.287,542 380.519,395	11	565.300,907 380.437,748	82.734	11	565.300,907 380.437,748	12	565.312,025 380.410,644	29.296	12	565.312,025 380.410,644	13	565.331,274 380.389,775	28.391

Punct început	X / Y	Punct sfârșit	X / Y	Lungime segment	Punct început	X / Y	Punct sfârșit	X / Y	Lungime segment	Punct început	X / Y	Punct sfârșit	X / Y	Lungime segment	
13	565.331,274 380.389,775	14	565.385,498 380.364,839	59.683	14	565.385,498 380.364,839	15	565.434,028 380.339,634	54.685	15	565.434,028 380.339,634	16	565.453,588 380.316,674	30.162	
16	565.453,588 380.316,674	17	565.456,679 380.291,523	25.34	17	565.456,679 380.291,523	18	565.462,628 380.251,216	40.744	18	565.462,628 380.251,216	19	565.474,968 380.214,653	38.589	
19	565.474,968 380.214,653	20	565.489,148 380.198,174	21.74	20	565.489,148 380.198,174	21	565.522,8 380.181,354	37.621	21	565.522,8 380.181,354	22	565.544,858 380.155,746	33.798	
22	565.544,858 380.155,746	23	565.594,227 380.091,413	81.093	23	565.594,227 380.091,413	24	565.623,746 380.058,266	44.386	24	565.623,746 380.058,266	25	565.646,353 380.027,601	38.097	
25	565.646,353 380.027,601	26	565.670,231 379.991,97	42.892	26	565.670,231 379.991,97	27	565.693,761 379.953,225	45.33	27	565.693,761 379.953,225	28	565.739,655 379.892,346	76.24	
28	565.739,655 379.892,346	29	565.781,625 379.837,114	69.369	29	565.781,625 379.837,114	30	565.875,744 379.862,083	97.375	30	565.875,744 379.862,083	31	565.873,255 379.894,749	32.761	
31	565.873,255 379.894,749	32	565.868,416 379.931,027	36.599	32	565.868,416 379.931,027	33	565.856,983 379.986,78	56.913	33	565.856,983 379.986,78	34	565.838,929 380.039,041	55.292	
34	565.838,929 380.039,041	35	565.823,302 380.105,557	68.327	35	565.823,302 380.105,557	36	565.813,599 380.128,088	24.531	36	565.813,599 380.128,088	37	565.801,679 380.147,383	22.68	
37	565.801,679 380.147,383	38	565.761,988 380.158,221	41.144	38	565.761,988 380.158,221	39	565.737,036 380.180,335	33.341	39	565.737,036 380.180,335	40	565.716,09 380.208,237	34.889	
40	565.716,09 380.208,237	41	565.684,035 380.233,499	40.813	41	565.684,035 380.233,499	42	565.658,028 380.246,314	28.993	42	565.658,028 380.246,314	43	565.636,01 380.277,8	38.421	
43	565.636,01 380.277,8	44	565.625,098 380.305,53	29.8	44	565.625,098 380.305,53	45	565.599,153 380.352,006	53.227	45	565.599,153 380.352,006	46	565.574,429 380.370,85	31.087	
46	565.574,429 380.370,85	47	565.547,674 380.405,388	43.689	47	565.547,674 380.405,388	48	565.493,281 380.427,892	58.864	48	565.493,281 380.427,892	49	565.440,409 380.440,749	54.413	
49	565.440,409 380.440,749	50	565.421,277 380.456,825	24.989	50	565.421,277 380.456,825	51	565.411,935 380.492,077	36.469	51	565.411,935 380.492,077	52	565.394,59 380.522,103	34.676	
52	565.394,59 380.522,103	53	565.363,005 380.545,301	39.189	53	565.363,005 380.545,301	54	565.349,076 380.579,92	37.316	54	565.349,076 380.579,92	55	565.354,091 380.638,362	58.657	
55	565.354,091 380.638,362	56	565.372,536 380.674,902	40.932	56	565.372,536 380.674,902	57	565.378,821 380.698,522	24.442	57	565.378,821 380.698,522	58	565.372,028 380.763,39	65.223	
58	565.372,028 380.763,39	59	565.376,197 380.816,776	53.549	59	565.376,197 380.816,776	1	565.377,989 380.834,148	17.464						

** Lungimile segmentelor sunt determinate în planul de proiecție Stereo 70 și sunt rotunjite la 1 milimetru.

*** Distanța dintre puncte este formată din segmente cumulate ce sunt mai mici decât valoarea 1 milimetru.

**DATE DESPRE IMOBILUL NR. 18018**

Oficiul de Cadastru și Publicitate Imobiliară PRAHOVA
Biroul de Cadastru și Publicitate Imobiliară Ploiești

A. Partea I. Descrierea imobilului

TEREN Extravilan

Adresa: Jud. Prahova

Nr. Crt	Nr cadastral Nr. topografic	Suprafața* (mp)	Observații / Referințe
A1	26177	1.326	Sector cadastral:0 Teren neîmprejmuit; CCN 144 (Leaot) Tronson 9 Aricestii Rahtivani jud. Prahova DOMENIUL PUBLIC

B. Partea II. Proprietari și acte

Inscrieri privitoare la dreptul de proprietate și alte drepturi reale		Referințe
158621 / 15/11/2021		
Act Normativ nr. 1705, din 21/12/2006 emis de GUVERNUL ROMANIEI (act administrativ nr 3429 din 04.11.2021, emis de AGENTIA NATIONALA DE ÎMBUNĂTĂȚIRI FUNCiare-FILIALA TERITORIALA DE ÎMBUNĂTĂȚIRI FUNCiare PRAHOVA);		
B1	Intabulare, drept de PROPRIETATE(domeniul public), dobandit prin Lege, cota actuala 1/1, cota initiala 1/1 1) STATUL ROMAN, CIF:9999999999999	A1
35838 / 15/03/2022		
Act Normativ nr. 572, din 01/07/2005 emis de MINISTERUL AGRICULTURII PADURILOR SI DEZVOLTARII RURALE. act normativ nr 1705 din 21.12.2006, emis de GUVERNUL ROMANIEI;act administrativ nr 3429 din 04.11.2021, emis de AGENTIA NATIONALA DE ÎMBUNĂTĂȚIRI FUNCiare PRAHOVA;act normativ nr 1117 din 30.12.2011, emis de MINISTERUL AGRICULTURII PADURILOR SI DEZVOLTARII RURALE;act normativ nr 1872 din 22.12.2005, emis de GUVERNUL ROMANIEI);		
B2	Intabulare, drept de ADMINISTRARE 1) AGENȚIA NAȚIONALĂ DE ÎMBUNĂTĂȚIRI FUNCiare, CIF:29275212	A1

C. Partea III. SARCINI .

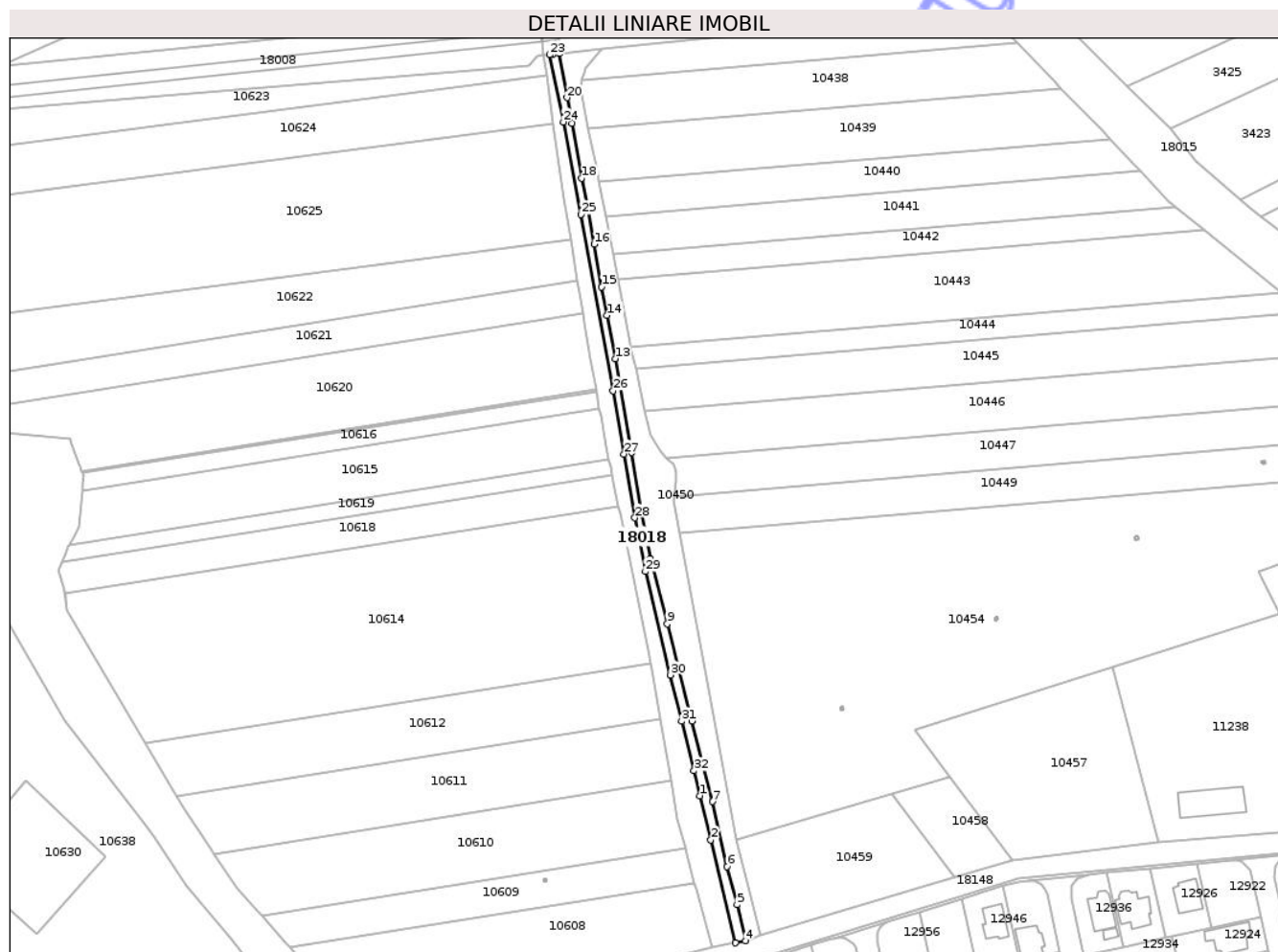
Inscrieri privind dezmembramintele dreptului de proprietate, drepturi reale de garanție și sarcini	Referințe
NU SUNT	

Anexa Nr. 1 La Partea I

Teren

Nr cadastral	Suprafața (mp)*	Observații / Referințe
26177	1.326	CCN 144 (Leaot) Tronson 9 Aricestii Rahtivani jud. Prahova DOMENIUL PUBLIC

* Suprafața este determinată în planul de proiecție Stereo 70.



Date referitoare la teren

Crt	Categorie folosință	Intra vilan	Suprafața (mp)	Tarla	Parcelă	Nr. topo	Observații / Referințe
1	curți constructii	NU	1.326	-	-	-	Domeniu Public

Lungime Segmente

1) Valorile lungimilor segmentelor sunt obținute din proiecție în plan.

Punct început	X / Y	Punct sfârșit	X / Y	Lungime segment (** (m)
1	568.849,375 380.167,872	2	568.853,969 380.149,858	18.591
3	568.864,017 380.107,737	4	568.868,085 380.108,526	4.144
5	568.864,675 380.123,259	6	568.860,639 380.138,86	16.115
7	568.854,703 380.165,456	8	568.846,334 380.198,497	34.084
9	568.836,137 380.238,249	10	568.829,301 380.264,784	27.401

Punct început	X / Y	Punct sfârșit	X / Y	Lungime segment (** (m)
2	568.853,969 380.149,858	3	568.864,017 380.107,737	43.303
4	568.868,085 380.108,526	5	568.864,675 380.123,259	15.122
6	568.860,639 380.138,86	7	568.854,703 380.165,456	27.25
8	568.846,334 380.198,497	9	568.836,137 380.238,249	41.039
10	568.829,301 380.264,784	11	568.825,547 380.284,899	20.462

Punct început	X / Y	Punct sfârșit	X / Y	Lungime segment (** (m))	Punct început	X / Y	Punct sfârșit	X / Y	Lungime segment (** (m))
11	568.825,547 380.284,899	12	568.821,608 380.308,244	23.675	12	568.821,608 380.308,244	13	568.814,763 380.346,641	39.002
13	568.814,763 380.346,641	14	568.811,482 380.364,368	18.028	14	568.811,482 380.364,368	15	568.809,2 380.375,999	11.853
15	568.809,2 380.375,999	16	568.806,222 380.393,477	17.73	16	568.806,222 380.393,477	17	568.803,543 380.408,214	14.979
17	568.803,543 380.408,214	18	568.801,089 380.420,537	12.565	18	568.801,089 380.420,537	19	568.797,107 380.442,851	22.667
19	568.797,107 380.442,851	20	568.795,119 380.453,425	10.759	20	568.795,119 380.453,425	21	568.791,98 380.471,607	18.451
21	568.791,98 380.471,607	22	568.789,12 380.471,056	2.913	22	568.789,12 380.471,056	23	568.788,071 380.470,963	1.053
23	568.788,071 380.470,963	24	568.793,588 380.443,504	28.008	24	568.793,588 380.443,504	25	568.800,822 380.405,711	38.479
25	568.800,822 380.405,711	26	568.813,982 380.333,524	73.377	26	568.813,982 380.333,524	27	568.818,39 380.307,623	26.273
27	568.818,39 380.307,623	28	568.822,811 380.281,53	26.465	28	568.822,811 380.281,53	29	568.827,127 380.259,572	22.378
29	568.827,127 380.259,572	30	568.837,411 380.217,31	43.495	30	568.837,411 380.217,31	31	568.841,936 380.198,434	19.411
31	568.841,936 380.198,434	32	568.847,061 380.178,114	20.956	32	568.847,061 380.178,114	1	568.849,375 380.167,872	10.5

** Lungimile segmentelor sunt determinate în planul de proiecție Stereo 70 și sunt rotunjite la 1 milimetru.

*** Distanța dintre puncte este formată din segmente cumulate ce sunt mai mici decât valoarea 1 milimetru.

**DATE DESPRE IMOBILUL NR. 18022**

Oficiul de Cadastru și Publicitate Imobiliară PRAHOVA
Biroul de Cadastru și Publicitate Imobiliară Ploiești

A. Partea I. Descrierea imobilului

TEREN Necunoscut

Adresa: Loc. Târgsoru Nou, Jud. Prahova

Nr. Crt	Nr cadastral Nr. topografic	Suprafața* (mp)	Observații / Referințe
A1	27339	73	Sector cadastral:0 Teren neimprejmuit;

B. Partea II. Proprietari și acte

Inscrieri privitoare la dreptul de proprietate și alte drepturi reale		Referințe
20573 / 06/02/2026		
Act Normativ nr. 1705, din 29/11/2006 emis de Guvernul României (Anexa nr.12 la HG 1705 din 29.11.2006 emisă de Guvernul României. ; act administrativ nr 14 din 27.11.2025, emis de Administrația Bazinală de Apa Buzău Ialomița);		
B1	Intabulare, drept de PROPRIETATE(domeniul public), dobandit prin Lege, cota actuala 1/1, cota initiala 1/1 1) STATUL ROMÂN , CIF:999999999999	A1
B2	Intabulare, drept de ADMINISTRARE 1) ADMINISTRAȚIA NAȚIONALĂ APELE ROMÂNE PRIN ADMINISTRAȚIA BAZINALĂ DE APĂ BUZĂU IALOMIȚA , CIF:999999999999	A1

C. Partea III. SARCINI .

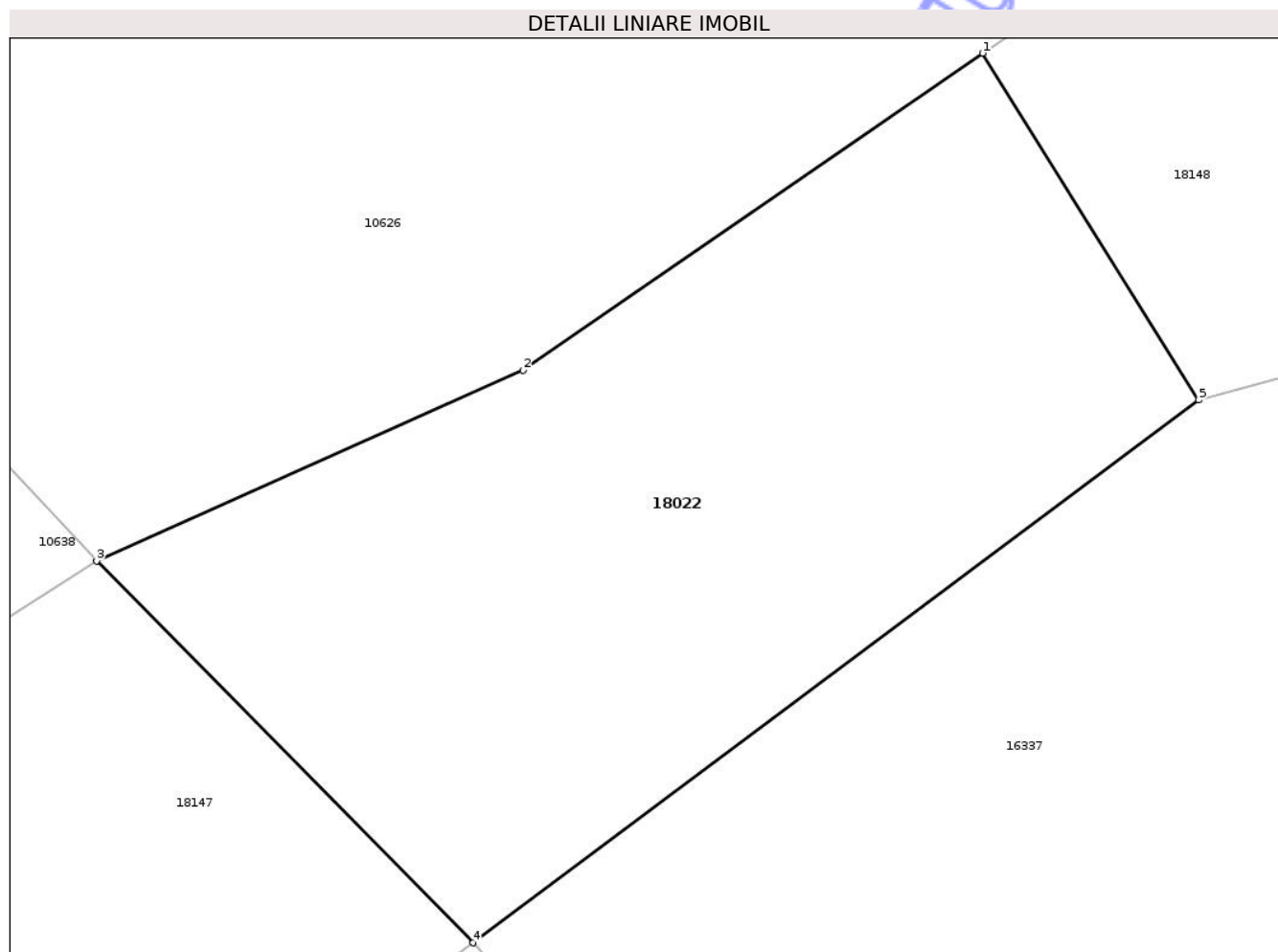
Inscrieri privind dezmembramintele dreptului de proprietate, drepturi reale de garanție și sarcini	Referințe
NU SUNT	

Anexa Nr. 1 La Partea I

Teren

Nr cadastral	Suprafața (mp)*	Observații / Referințe
27339	73	

* Suprafața este determinată în planul de proiecție Stereo 70.



Date referitoare la teren

Crt	Categorie folosință	Intravilan	Suprafața (mp)	Tarla	Parcelă	Nr. topo	Observații / Referințe
1	ape curgătoare	DA	7	-	-	-	
2	ape curgătoare	NU	66	-	-	-	

Lungime Segmente

1) Valorile lungimilor segmentelor sunt obținute din proiecție în plan.

Punct început	X / Y	Punct sfârșit	X / Y	Lungime segment (** (m)
1	568.718,242 380.061,95	2	568.712,223 380.057,796	7.313
2	568.712,223 380.057,796	3	568.706,629 380.055,301	6.125
3	568.706,629 380.055,301	4	568.711,562 380.050,298	7.026
4	568.711,562 380.050,298	5	568.721,077 380.057,409	11.879

Punct început	X / Y	Punct sfârșit	X / Y	Lungime segment (** (m)
5	568.721,077 380.057,409	1	568.718,242 380.061,95	5.353

** Lungimile segmentelor sunt determinate în planul de proiecție Stereo 70 și sunt rotunjite la 1 milimetru.

*** Distanța dintre puncte este formată din segmente cumulate ce sunt mai mici decât valoarea 1 milimetru.

Neutilizabil în Circuitul Civil

**DATE DESPRE IMOBILUL NR. 18006**

Oficiul de Cadastru și Publicitate Imobiliară PRAHOVA
Biroul de Cadastru și Publicitate Imobiliară Ploiești

A. Partea I. Descrierea imobilului

TEREN Extravilan

Adresa: Jud. Prahova

Nr. Crt	Nr cadastral Nr. topografic	Suprafața* (mp)	Observații / Referințe
A1	24690	Din acte: 23.630.483 Masurata: 134	Sector cadastral:0 Teren neimprejmuit;

B. Partea II. Proprietari și acte

Inscrieri privitoare la dreptul de proprietate și alte drepturi reale		Referințe
87136 / 19/09/2016		
Act Administrativ nr. 16-anexa, din 29/11/2006 emis de Guvernul Romaniei (act administrativ nr OIS/32274 din 23.07.2012, emis de MTI;act administrativ nr 1705 din 29.11.2006, emis de Guvernul Romaniei;act administrativ nr 1-Anexa MM/224 din 24.01.2002, emis de MLPTL;act administrativ nr MM/224 din 24.01.2002, emis de Guvernul Romaniei;act administrativ nr 1-Anexa MM/224 din 24.01.2002, emis de MLPTL);		
B1	Intabulare, drept de PROPRIETATE, dobandit prin Lege, cota actuala 1/1, cota initiala 1/1 1) STATUL ROMAN , CIF:9999999999999	A1
B2	Intabulare, drept de ADMINISTRARE 1) MINISTERUL TRANSPORTURILOR SI INFRASTRUCTURII , CIF:9999999999999	A1

C. Partea III. SARCINI .

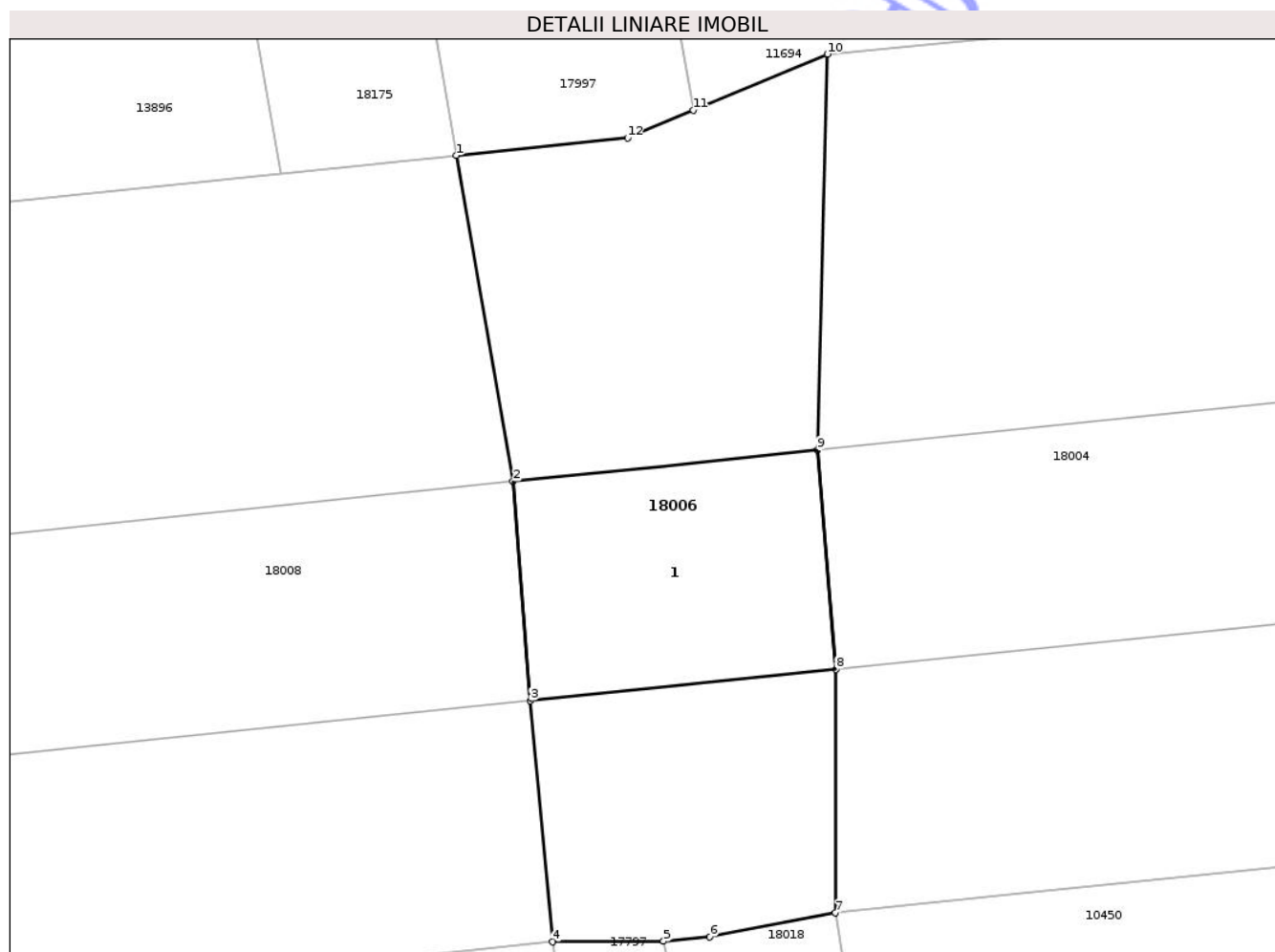
Inscrieri privind dezmembramintele dreptului de proprietate, drepturi reale de garanție și sarcini	Referințe
NU SUNT	

Anexa Nr. 1 La Partea I

Teren

Nr cadastral	Suprafața (mp)*	Observații / Referințe
24690	Din acte: 23.630.483 Masurata: 134	

* Suprafața este determinată în planul de proiecție Stereo 70.



Date referitoare la teren

Crt	Categorie folosință	Intra vilan	Suprafața (mp)	Tarla	Parcelă	Nr. topo	Observații / Referințe
1	ape statatoare	NU	134	-	-	-	Df435 L302 Interval CF Targoviste Nord-Ploiesti Vest km 20+276

Date referitoare la construcții

Crt	Număr	Destinație construcție	Supraf. (mp)	Situație juridică	Observații / Referințe
A1.1	24690-C1	construcții industriale și edilitare	35	Fara acte	Nr. niveluri:1; S. construita la sol:35 mp; S. construita desfasurata:35 mp; Podet metalic

Lungime Segmente

1) Valorile lungimilor segmentelor sunt obținute din proiecție în plan.

Punct început	X / Y	Punct sfârșit	X / Y	Lungime segment (** (m))
1	568.783,355 380.488,815	2	568.784,65 380.481,41	7.517
2	568.784,65 380.481,41	3	568.785,043 380.476,424	5.001

Punct început	X / Y	Punct sfârșit	X / Y	Lungime segment (** (m)
3	568.785,043 380.476,424	4	568.785,552 380.470,946	5.502
4	568.785,552 380.470,946	5	568.788,071 380.470,963	2.519
5	568.788,071 380.470,963	6	568.789,12 380.471,056	1.053
6	568.789,12 380.471,056	7	568.791,98 380.471,607	2.913
7	568.791,98 380.471,607	8	568.791,996 380.477,14	5.533
8	568.791,996 380.477,14	9	568.791,571 380.482,122	5.0
9	568.791,571 380.482,122	10	568.791,8 380.491,12	9.001
10	568.791,8 380.491,12	11	568.788,745 380.489,842	3.312
11	568.788,745 380.489,842	12	568.787,253 380.489,218	1.617
12	568.787,253 380.489,218	1	568.783,355 380.488,815	3.919

** Lungimile segmentelor sunt determinate în planul de proiecție Stereo 70 și sunt rotunjite la 1 milimetru.

*** Distanța dintre puncte este formată din segmente cumulate ce sunt mai mici decât valoarea 1 milimetru.

**DATE DESPRE IMOBILUL NR. 18014**

Oficiul de Cadastru și Publicitate Imobiliară PRAHOVA
Biroul de Cadastru și Publicitate Imobiliară Ploiești

A. Partea I. Descrierea imobilului

TEREN Necunoscut

Adresa: Loc. Stoenesti, Jud. Prahova

Nr. Crt	Nr cadastral Nr. topografic	Suprafața* (mp)	Observații / Referințe
A1	24685	Din acte: 23.630.483 Masurata: 18.487	Sector cadastral:0 Teren neimprejmuit;

B. Partea II. Proprietari și acte

Inscrieri privitoare la dreptul de proprietate și alte drepturi reale		Referințe
87142 / 19/09/2016		
Act Administrativ nr. 2-anexa MM/224, din 24/01/2002 emis de MLPTL (act normativ nr 16-anexa din 29.11.2006, emis de Guvernul Romaniei;act administrativ nr MM/224 din 24.01.2002, emis de Guvernul Romaniei;act normativ nr 1705 din 29.11.2006, emis de Guvernul Romaniei;act administrativ nr OIS/32274 din 23.07.2012, emis de MTI;act administrativ nr 1-Anexa MM/224 din 24.01.2002, emis de MLPTL);		
B1	Intabulare, drept de PROPRIETATE, dobandit prin Lege, cota actuala 1/1, cota initiala 1/1 1) STATUL ROMAN, CIF:9999999999999	A1
B2	Intabulare, drept de ADMINISTRARE 1) MINISTERUL TRANSPORTURILOR SI INFRASTRUCTURII, CIF:9999999999999	A1

C. Partea III. SARCINI .

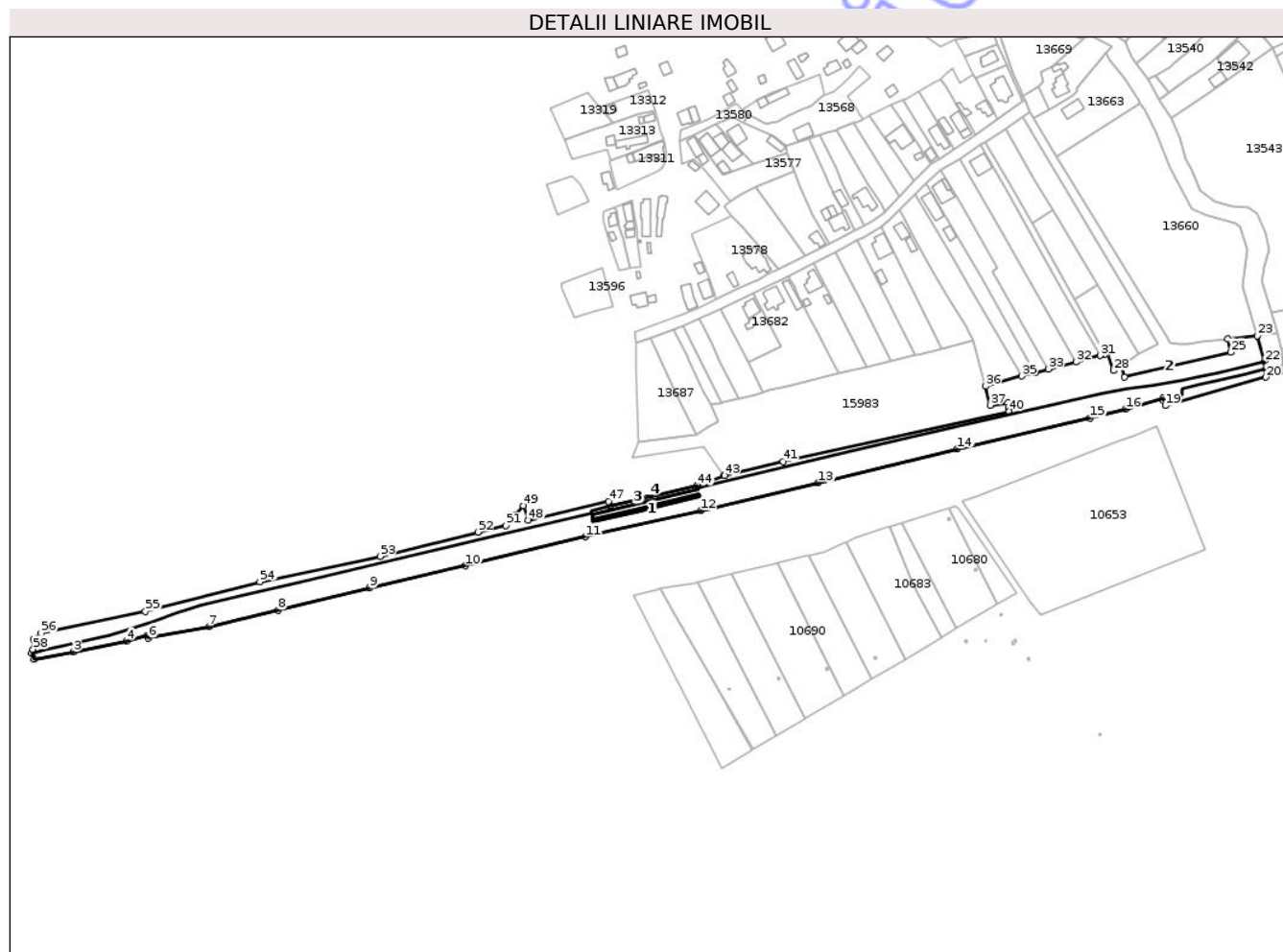
Inscrieri privind dezmembramintele dreptului de proprietate, drepturi reale de garanție și sarcini	Referințe
NU SUNT	

Anexa Nr. 1 La Partea I

Teren

Nr cadastral	Suprafața (mp)*	Observații / Referințe
24685	Din acte: 23.630.483 Masurata: 18.487	

* Suprafața este determinată în planul de proiecție Stereo 70.



Date referitoare la teren

Crt	Categorie folosință	Intra vilan	Suprafața (mp)	Tarla	Parcelă	Nr. topo	Observații / Referințe
1	curți construcții	DA	17.856	-	-	-	Df435 L302 Interval CF Targoviste Nord-Ploiesti Vest km 20+818 - km 21+694
2	cai ferate	NU	40	-	-	-	Df435 L302 Interval CF Targoviste Nord-Ploiesti Vest km 20+818 - km 21+694
3	cai ferate	NU	591	-	-	-	Df435 L302 Interval CF Targoviste Nord-Ploiesti Vest km 20+818 - km 21+694

Date referitoare la construcții

Crt	Număr	Destinație construcție	Supraf. (mp)	Situație juridică	Observații / Referințe
A1.1		construcții industriale și edilitare	11.117	Fara acte	Nr. niveluri:1; S. construita la sol:11117 mp; Terasament cu cale ferata, Anul edificării 1946, Linia este simpla, nu este electrificata
A1.2		construcții anexa	4	Fara acte	Nr. niveluri:1; S. construita la sol:4 mp; Canton
A1.3		construcții anexa	133	Fara acte	Nr. niveluri:1; S. construita la sol:133 mp; Peron
A1.4		construcții anexa	193	Fara acte	Nr. niveluri:1; S. construita la sol:193 mp; Peron

Lungime Segmente

1) Valorile lungimilor segmentelor sunt obținute din proiecție în plan.

Punct început	X / Y	Punct sfârșit	X / Y	Lungime segment
1	567.408,161 380.212,952	2	567.409,691 380.208,703	4.516
4	567.472,595 380.220,985	5	567.486,538 380.224,582	14.4
7	567.528,384 380.230,916	8	567.575,158 380.241,99	48.067
10	567.702,219 380.272,092	11	567.783,518 380.291,763	83.645
13	567.941,332 380.328,386	14	568.035,283 380.351,192	96.679
16	568.149,435 380.378,31	17	568.174,905 380.385,715	26.525
19	568.176,343 380.380,607	20	568.244,494 380.399,88	70.824
22	568.243,623 380.410,441	23	568.238,81 380.427,888	18.099
25	568.220,665 380.416,751	26	568.148,62 380.399,855	74.0
28	568.141,472 380.404,406	29	568.137,353 380.416,177	12.471
31	568.132,152 380.414,615	32	568.115,913 380.410,239	16.818
34	568.088,024 380.402,722	35	568.079,219 380.400,666	9.042
37	568.057,891 380.380,923	38	568.069,691 380.382,439	11.897
40	568.070,539 380.376,814	41	567.917,368 380.342,819	156.898
43	567.877,529 380.333,181	44	567.859,297 380.326,541	19.403
46	567.799,973 380.312,575	47	567.798,988 380.315,565	3.148
49	567.741,397 380.312,802	50	567.736,029 380.306,81	8.045
52	567.710,523 380.294,924	53	567.644,166 380.278,414	68.38
55	567.485,257 380.241,107	56	567.414,613 380.226,344	72.17
58	567.409,04 380.215,485	1	567.408,161 380.212,952	2.681

Punct început	X / Y	Punct sfârșit	X / Y	Lungime segment
2	567.409,691 380.208,703	3	567.436,239 380.213,833	27.039
5	567.486,538 380.224,582	6	567.487,323 380.223,143	1.639
8	567.575,158 380.241,99	9	567.637,199 380.256,977	63.826
11	567.783,518 380.291,763	12	567.861,582 380.309,49	80.051
14	568.035,283 380.351,192	15	568.125,473 380.372,063	92.573
17	568.174,905 380.385,715	18	568.175,332 380.384,199	1.575
20	568.244,494 380.399,88	21	568.244,444 380.405,498	5.618
23	568.238,81 380.427,888	24	568.218,56 380.425,99	20.339
26	568.148,62 380.399,855	27	568.146,799 380.407,563	7.92
29	568.137,353 380.416,177	30	568.135,409 380.415,593	2.03
32	568.115,913 380.410,239	33	568.097,028 380.405,359	19.505
35	568.079,219 380.400,666	36	568.054,568 380.393,738	25.606
38	568.069,691 380.382,439	39	568.070,163 380.379,219	3.254
41	567.917,368 380.342,819	42	567.877,38 380.333,34	41.096
44	567.859,297 380.326,541	45	567.825,122 380.318,226	35.172
47	567.798,988 380.315,565	48	567.744,806 380.303,039	55.611
50	567.736,029 380.306,81	51	567.729,573 380.299,21	9.972
53	567.644,166 380.278,414	54	567.562,886 380.261,269	83.069
56	567.414,613 380.226,344	57	567.409,205 380.222,312	6.746

Punct început	X / Y	Punct sfârșit	X / Y	Lungime segment
3	567.436,239 380.213,833	4	567.472,595 380.220,985	37.053
6	567.487,323 380.223,143	7	567.528,384 380.230,916	41.79
9	567.637,199 380.256,977	10	567.702,219 380.272,092	66.754
12	567.861,582 380.309,49	13	567.941,332 380.328,386	81.958
15	568.125,473 380.372,063	16	568.149,435 380.378,31	24.763
18	568.175,332 380.384,199	19	568.176,343 380.380,607	3.732
21	568.244,444 380.405,498	22	568.243,623 380.410,441	5.011
24	568.218,56 380.425,99	25	568.220,665 380.416,751	9.476
27	568.146,799 380.407,563	28	568.141,472 380.404,406	6.192
30	568.135,409 380.415,593	31	568.132,152 380.414,615	3.401
33	568.097,028 380.405,359	34	568.088,024 380.402,722	9.382
36	568.054,568 380.393,738	37	568.057,891 380.380,923	13.239
39	568.070,163 380.379,219	40	568.070,539 380.376,814	2.434
42	567.877,38 380.333,34	43	567.877,529 380.333,181	0.218
45	567.825,122 380.318,226	46	567.799,973 380.312,575	25.776
48	567.744,806 380.303,039	49	567.741,397 380.312,802	10.341
51	567.729,573 380.299,21	52	567.710,523 380.294,924	19.526
54	567.562,886 380.261,269	55	567.485,257 380.241,107	80.205
57	567.409,205 380.222,312	58	567.409,04 380.215,485	6.829

** Lungimile segmentelor sunt determinate în planul de proiecție Stereo 70 și sunt rotunjite la 1 milimetru.

*** Distanța dintre puncte este formată din segmente cumulate ce sunt mai mici decât valoarea 1 milimetru.

**DATE DESPRE IMOBILUL NR. 18010**

Oficiul de Cadastru și Publicitate Imobiliară PRAHOVA
Biroul de Cadastru și Publicitate Imobiliară Ploiești

A. Partea I. Descrierea imobilului

TEREN Intravilan

Adresa: Loc. Stoenesti, Jud. Prahova

Nr. Crt	Nr cadastral Nr. topografic	Suprafața* (mp)	Observații / Referințe
A1	24686	Din acte: 2 Masurata: 360	Sector cadastral:0 Teren neimprejmuit;

B. Partea II. Proprietari și acte

Inscrieri privitoare la dreptul de proprietate și alte drepturi reale		Referințe
87140 / 19/09/2016		
Act Administrativ nr. 1705, din 29/11/2006 emis de Guvernul Romaniei (act administrativ nr 1-Anexa MM/224 din 24.01.2002, emis de MLPTL;act administrativ nr OIS/32274 din 23.07.2012, emis de MTI;act administrativ nr 16-anexa din 29.11.2006, emis de Guvernul Romaniei;act administrativ nr 2-Anexa MM/224 din 24.01.2002, emis de MLPTL;act administrativ nr MM/224 din 24.01.2002, emis de Guvernul Romaniei);		
B1	Intabulare, drept de PROPRIETATE, dobandit prin Lege, cota actuala 1/1, cota initiala 1/1 1) STATUL ROMAN (DOMENIUL PUBLIC), CIF:9999999999999	A1
B2	Intabulare, drept de ADMINISTRARE 1) MINISTERUL TRANSPORTURILOR SI INFRASTRUCTURII, CIF:9999999999999	A1

C. Partea III. SARCINI .

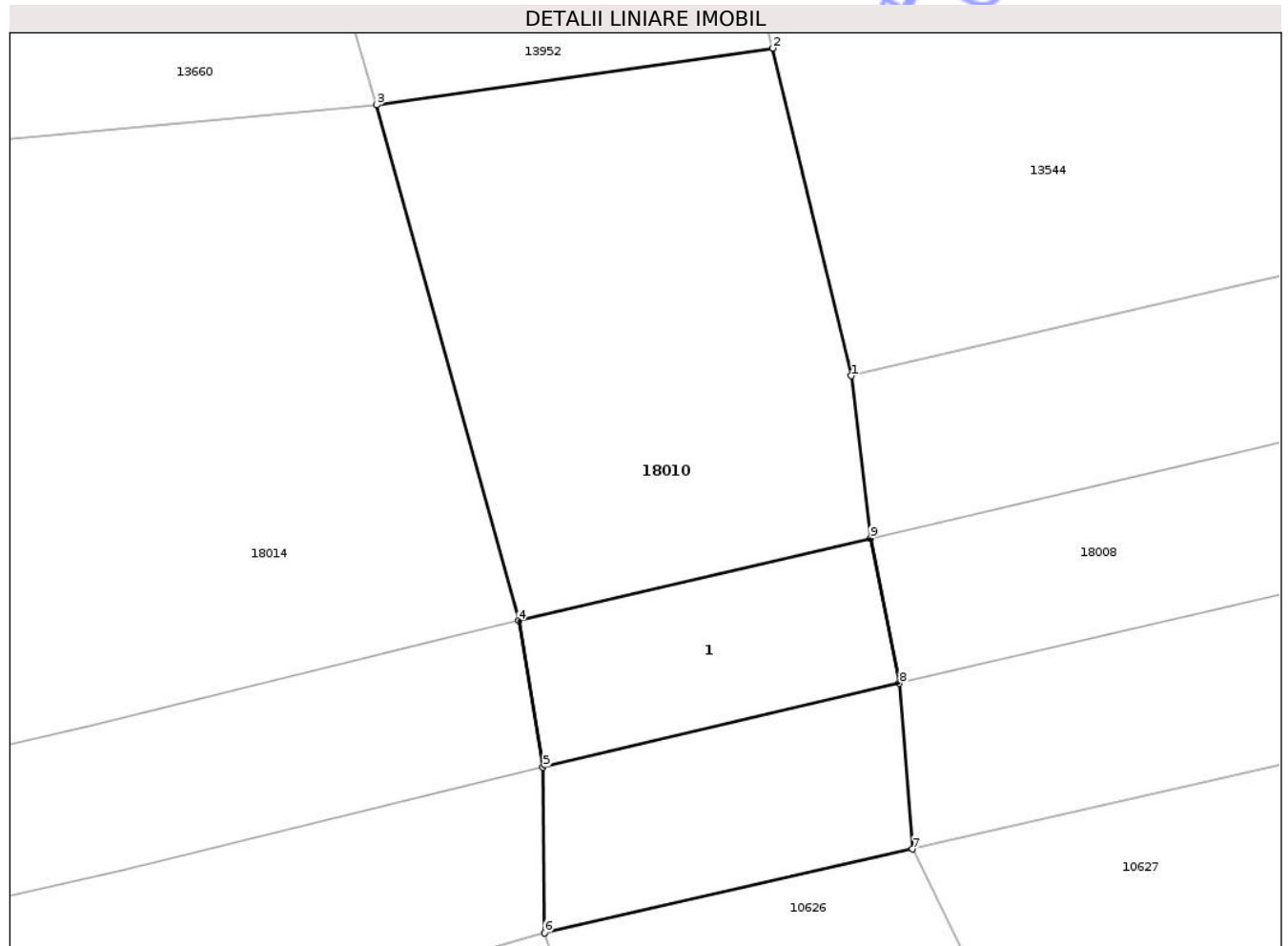
Inscrieri privind dezmembramintele dreptului de proprietate, drepturi reale de garanție și sarcini	Referințe
NU SUNT	

Anexa Nr. 1 La Partea I

Teren

Nr cadastral	Suprafața (mp)*	Observații / Referințe
24686	Din acte: 2 Masurata: 360	

* Suprafața este determinată în planul de proiecție Stereo 70.



Date referitoare la teren

Crt	Categorie folosință	Intra vilan	Suprafața (mp)	Tarla	Parcelă	Nr. topo	Observații / Referințe
1	curti constructii	DA	68	-	-	-	Df435 L302 Interval CF Targoviste Nord-Ploiesti Vest km 20+818
2	ape statatoare	DA	46	-	-	-	Df435 L302 Interval CF Targoviste Nord-Ploiesti Vest km 20+818
3	ape statatoare	DA	246	-	-	-	Df435 L302 Interval CF Targoviste Nord-Ploiesti Vest km 20+818

Date referitoare la construcții

Crt	Număr	Destinație construcție	Supraf. (mp)	Situație juridică	Observații / Referințe
A1.1	24686-C1	construcții industriale și edilitare	62	Fara acte	Nr. niveluri:1; S. construita la sol:62 mp; S. construita desfasurata:62 mp; Podet metalic

Lungime Segmente

1) Valorile lungimilor segmentelor sunt obținute din proiecție în plan.

Punct început	X / Y	Punct sfârșit	X / Y	Lungime segment (** (m)
1	568.254,873 380.418,728	2	568.252,219 380.429,809	11.394

Punct început	X / Y	Punct sfârșit	X / Y	Lungime segment (** (m)
2	568.252,219 380.429,809	3	568.238,81 380.427,888	13.546
3	568.238,81 380.427,888	4	568.243,623 380.410,441	18.099
4	568.243,623 380.410,441	5	568.244,444 380.405,498	5.011
5	568.244,444 380.405,498	6	568.244,494 380.399,88	5.618
6	568.244,494 380.399,88	7	568.256,948 380.402,72	12.774
7	568.256,948 380.402,72	8	568.256,509 380.408,327	5.624
8	568.256,509 380.408,327	9	568.255,524 380.413,232	5.003
9	568.255,524 380.413,232	1	568.254,873 380.418,728	5.534

** Lungimile segmentelor sunt determinate în planul de proiecție Stereo 70 și sunt rotunjite la 1 milimetru.

*** Distanța dintre puncte este formată din segmente cumulate ce sunt mai mici decât valoarea 1 milimetru.

**DATE DESPRE IMOBILUL NR. 18015**

Oficiul de Cadastru și Publicitate Imobiliară PRAHOVA
Biroul de Cadastru și Publicitate Imobiliară Ploiești

A. Partea I. Descrierea imobilului

TEREN Necunoscut

Adresa: Loc. Târgsoru Nou, Jud. Prahova

Nr. Crt	Nr cadastral Nr. topografic	Suprafața* (mp)	Observații / Referințe
A1	26932	Din acte: 250.373 Masurata: 43.180	Sector cadastral:0 Teren imprejmuit;

B. Partea II. Proprietari și acte

Inscrieri privitoare la dreptul de proprietate și alte drepturi reale	Referințe
77565 / 24/05/2024	
Act Administrativ nr. 12509, din 16/05/2024 emis de CONSILIUL JUDETEAN PRAHOVA (act administrativ nr Anexa HCJ-PAD_PL3 din 15.05.2024, emis de CONSILIUL JUDETEAN PRAHOVA; act administrativ nr Anexa HCJ-PAD_PL1 din 15.05.2024, emis de CONSILIUL JUDETEAN PRAHOVA; act administrativ nr Anexa HCJ-PAD_PL2 din 15.05.2024, emis de CONSILIUL JUDETEAN PRAHOVA; act administrativ nr 143 din 16.12.2011, emis de CONSILIUL JUDETEAN PRAHOVA; act normativ nr 906 din 01.09.2012, emis de GUVERNUL ROMANIEI);	
B1	A1
Intabulare, drept de PROPRIETATE(domeniul public), dobandit prin Lege, cota actuala 1/1, cota initiala 1/1 1) JUDEȚUL PRAHOVA, CIF:2842889	

C. Partea III. SARCINI .

Inscrieri privind dezmembramintele dreptului de proprietate, drepturi reale de garanție și sarcini	Referințe
NU SUNT	

Anexa Nr. 1 La Partea I

Teren

Nr cadastral	Suprafața (mp)*	Observații / Referințe
26932	Din acte: 250.373 Masurata: 43.180	

* Suprafața este determinată în planul de proiecție Stereo 70.



Date referitoare la teren

Crt	Categorie folosință	Intravilan	Suprafața (mp)	Tarla	Parcelă	Nr. topo	Observații / Referințe
1	drum	DA	13.682	-	-	-	Teren cu destinație de drum DJ140 domeniu public
2	drum	DA	24.277	-	-	-	Teren cu destinație de drum DJ140 domeniu public
3	drum	NU	5.221	-	-	-	Teren cu destinație de drum DJ140 domeniu public

Lungime Segmente

1) Valorile lungimilor segmentelor sunt obținute din proiecție în plan.

Punct început	X / Y	Punct sfârșit	X / Y	Lungime segment	Punct început	X / Y	Punct sfârșit	X / Y	Lungime segment	Punct început	X / Y	Punct sfârșit	X / Y	Lungime segment
1	569.377,205 380.130,538	2	569.374,366 380.137,283	7.318	2	569.374,366 380.137,283	3	569.372,361 380.142,121	5.237	3	569.372,361 380.142,121	4	569.370,646 380.148,594	6.696
4	569.370,646 380.148,594	5	569.369,615 380.151,106	2.715	5	569.369,615 380.151,106	6	569.363,473 380.164,121	14.391	6	569.363,473 380.164,121	7	569.351,14 380.190,164	28.816
7	569.351,14 380.190,164	8	569.345,24 380.198,923	10.561	8	569.345,24 380.198,923	9	569.338,273 380.207,673	11.185	9	569.338,273 380.207,673	10	569.324,719 380.220,678	18.784
10	569.324,719 380.220,678	11	569.307,586 380.233,612	21.467	11	569.307,586 380.233,612	12	569.290,789 380.245,938	20.834	12	569.290,789 380.245,938	13	569.274,042 380.258,745	21.083
13	569.274,042 380.258,745	14	569.263,959 380.266,508	12.725	14	569.263,959 380.266,508	15	569.262,508 380.267,269	1.638	15	569.262,508 380.267,269	16	569.251,628 380.274,959	13.323
16	569.251,628 380.274,959	17	569.226,438 380.292,765	30.848	17	569.226,438 380.292,765	18	569.205,345 380.307,675	25.831	18	569.205,345 380.307,675	19	569.195,689 380.314,5	11.825
19	569.195,689 380.314,5	20	569.172,397 380.330,377	28.189	20	569.172,397 380.330,377	21	569.166,041 380.335,461	8.139	21	569.166,041 380.335,461	22	569.159,848 380.340,412	7.929
22	569.159,848 380.340,412	23	569.133,251 380.361,681	34.055	23	569.133,251 380.361,681	24	569.123,85 380.369,199	12.037	24	569.123,85 380.369,199	25	569.116,137 380.375,366	9.875
25	569.116,137 380.375,366	26	569.103,268 380.385,657	16.478	26	569.103,268 380.385,657	27	569.083,03 380.401,84	25.913	27	569.083,03 380.401,84	28	569.079,193 380.404,778	4.833
28	569.079,193 380.404,778	29	569.073,98 380.408,77	6.566	29	569.073,98 380.408,77	30	569.070,729 380.411,627	4.328	30	569.070,729 380.411,627	31	569.052,426 380.427,708	24.364
31	569.052,426 380.427,708	32	569.041,879 380.440,648	16.694	32	569.041,879 380.440,648	33	569.024,511 380.457,897	24.478	33	569.024,511 380.457,897	34	568.990,978 380.491,985	47.817
34	568.990,978 380.491,985	35	568.982,109 380.491,076	8.915	35	568.982,109 380.491,076	36	568.970,539 380.489,89	11.631	36	568.970,539 380.489,89	37	568.974,237 380.480,634	9.967
37	568.974,237 380.480,634	38	568.976,871 380.478,416	3.443	38	568.976,871 380.478,416	39	568.979,543 380.475,643	3.851	39	568.979,543 380.475,643	40	568.994,68 380.459,93	21.818
40	568.994,68 380.459,93	41	568.997,253 380.457,282	3.692	41	568.997,253 380.457,282	42	569.013,847 380.440,206	23.811	42	569.013,847 380.440,206	43	569.017,25 380.436,544	4.999
43	569.017,25 380.436,544	44	569.026,8 380.426,27	14.027	44	569.026,8 380.426,27	45	569.029,566 380.423,338	4.031	45	569.029,566 380.423,338	46	569.041,23 380.410,97	17.0
46	569.041,23 380.410,97	47	569.044,079 380.408,694	3.647	47	569.044,079 380.408,694	48	569.056,034 380.399,145	15.301	48	569.056,034 380.399,145	49	569.087,769 380.373,794	40.618
49	569.087,769 380.373,794	50	569.098,021 380.365,604	13.122	50	569.098,021 380.365,604	51	569.117,964 380.349,674	25.524	51	569.117,964 380.349,674	52	569.124,352 380.344,571	8.176
52	569.124,352 380.344,571	53	569.142,512 380.331,729	22.242	53	569.142,512 380.331,729	54	569.162,54 380.317,567	24.529	54	569.162,54 380.317,567	55	569.181,558 380.304,119	23.292
55	569.181,558 380.304,119	56	569.190,206 380.298,004	10.592	56	569.190,206 380.298,004	57	569.208,892 380.284,786	22.888	57	569.208,892 380.284,786	58	569.231,101 380.268,283	27.669
58	569.231,101 380.268,283	59	569.288,349 380.226,49	70.88	59	569.288,349 380.226,49	60	569.300,262 380.216,866	15.315	60	569.300,262 380.216,866	61	569.305,076 380.213,444	5.906
61	569.305,076 380.213,444	62	569.320,844 380.201,409	19.836	62	569.320,844 380.201,409	63	569.328,112 380.196,265	8.904	63	569.328,112 380.196,265	64	569.333,242 380.189,611	8.402
64	569.333,242 380.189,611	65	569.336,313 380.185,201	5.374	65	569.336,313 380.185,201	66	569.344,242 380.170,462	16.736	66	569.344,242 380.170,462	67	569.348,346 380.161,407	9.942
67	569.348,346 380.161,407	68	569.350,886 380.155,219	6.689	68	569.350,886 380.155,219	69	569.357,356 380.140,337	16.228	69	569.357,356 380.140,337	70	569.361,086 380.131,167	9.9
70	569.361,086 380.131,167	71	569.369,904 380.109,49	23.402	71	569.369,904 380.109,49	72	569.374,851 380.098,247	12.283	72	569.374,851 380.098,247	73	569.376,589 380.093,992	4.596
73	569.376,589 380.093,992	74	569.381,584 380.082,318	12.698	74	569.381,584 380.082,318	75	569.389,533 380.063,928	20.034	75	569.389,533 380.063,928	76	569.398,725 380.042,614	23.212
76	569.398,725 380.042,614	77	569.400,362 380.038,556	4.376	77	569.400,362 380.038,556	78	569.408,211 380.020,876	19.344	78	569.408,211 380.020,876	79	569.408,023 380.020,451	0.465
79	569.408,023 380.020,451	80	569.411,202 380.013,139	7.973	80	569.411,202 380.013,139	81	569.413,239 380.008,678	4.904	81	569.413,239 380.008,678	82	569.417,575 379.998,672	10.905
82	569.417,575 379.998,672	83	569.426,605 379.979,42	21.265	83	569.426,605 379.979,42	84	569.437,081 379.954,496	27.036	84	569.437,081 379.954,496	85	569.444,757 379.937,187	18.935
85	569.444,757 379.937,187	86	569.447,131 379.931,918	5.779	86	569.447,131 379.931,918	87	569.447,325 379.931,35	0.6	87	569.447,325 379.931,35	88	569.453,955 379.916,488	16.274
88	569.453,955 379.916,488	89	569.458,972 379.905,177	12.374	89	569.458,972 379.905,177	90	569.463,171 379.895,787	10.286	90	569.463,171 379.895,787	91	569.466,739 379.887,554	8.973
91	569.466,739 379.887,554	92	569.468,813 379.882,481	5.481	92	569.468,813 379.882,481	93	569.488,944 379.835,486	51.125	93	569.488,944 379.835,486	94	569.496,742 379.819,448	17.833
94	569.496,742 379.819,448	95	569.513,966 379.827,897	19.185	95	569.513,966 379.827,897	96	569.520,089 379.830,812	6.781	96	569.520,089 379.830,812	97	569.549,349 379.846,598	33.247

Punct început	X / Y	Punct sfârșit	X / Y	Lungime segment	Punct început	X / Y	Punct sfârșit	X / Y	Lungime segment	Punct început	X / Y	Punct sfârșit	X / Y	Lungime segment
97	569.549,349 379.846,598	98	569.591,887 379.872,519	49.813	98	569.591,887 379.872,519	99	569.601,538 379.879,613	11.978	99	569.601,538 379.879,613	100	569.609,38 379.884,724	9.361
100	569.609,38 379.884,724	101	569.624,669 379.894,47	18.131	101	569.624,669 379.894,47	102	569.641,735 379.905,903	20.542	102	569.641,735 379.905,903	103	569.650,807 379.912,081	10.976
103	569.650,807 379.912,081	104	569.660,22 379.918,542	11.417	104	569.660,22 379.918,542	105	569.661,483 379.919,431	1.545	105	569.661,483 379.919,431	106	569.662,129 379.919,885	0.79
106	569.662,129 379.919,885	107	569.673,105 379.927,608	13.421	107	569.673,105 379.927,608	108	569.679,197 379.931,751	7.367	108	569.679,197 379.931,751	109	569.690,561 379.939,382	13.688
109	569.690,561 379.939,382	110	569.697,624 379.944,19	8.544	110	569.697,624 379.944,19	111	569.711,394 379.953,932	16.868	111	569.711,394 379.953,932	112	569.711,773 379.954,175	0.45
112	569.711,773 379.954,175	113	569.725,73 379.963,12	16.577	113	569.725,73 379.963,12	114	569.738,155 379.971,321	14.887	114	569.738,155 379.971,321	115	569.738,312 379.971,425	0.188
115	569.738,312 379.971,425	116	569.752,132 379.980,408	16.483	116	569.752,132 379.980,408	117	569.770,658 379.992,628	22.193	117	569.770,658 379.992,628	118	569.790,148 380.005,27	23.231
118	569.790,148 380.005,27	119	569.812,374 380.020,198	26.774	119	569.812,374 380.020,198	120	569.812,545 380.020,313	0.206	120	569.812,545 380.020,313	121	569.828,098 380.030,328	18.499
121	569.828,098 380.030,328	122	569.828,269 380.030,439	0.204	122	569.828,269 380.030,439	123	569.828,301 380.030,459	0.038	123	569.828,301 380.030,459	124	569.830,257 380.031,778	2.359
124	569.830,257 380.031,778	125	569.841,856 380.039,602	13.991	125	569.841,856 380.039,602	126	569.856,376 380.049,363	17.496	126	569.856,376 380.049,363	127	569.866,83 380.057,271	13.108
127	569.866,83 380.057,271	128	569.888,571 380.071,447	25.954	128	569.888,571 380.071,447	129	569.896,051 380.076,008	8.761	129	569.896,051 380.076,008	130	569.938,297 380.104,348	50.871
130	569.938,297 380.104,348	131	569.950,386 380.112,458	14.557	131	569.950,386 380.112,458	132	569.962,638 380.120,442	14.624	132	569.962,638 380.120,442	133	569.974,902 380.128,911	14.904
133	569.974,902 380.128,911	134	569.982,465 380.133,516	8.855	134	569.982,465 380.133,516	135	569.990,21 380.138,586	9.257	135	569.990,21 380.138,586	136	569.998,282 380.144,282	9.879
136	569.998,282 380.144,282	137	570.007,25 380.150,571	10.953	137	570.007,25 380.150,571	138	570.020,56 380.159,597	16.082	138	570.020,56 380.159,597	139	570.043,316 380.174,957	27.455
139	570.043,316 380.174,957	140	570.052,87 380.181,04	11.326	140	570.052,87 380.181,04	141	570.065,44 380.189,22	14.997	141	570.065,44 380.189,22	142	570.097,634 380.209,985	38.31
142	570.097,634 380.209,985	143	570.106,217 380.215,685	10.303	143	570.106,217 380.215,685	144	570.116,207 380.222,252	11.955	144	570.116,207 380.222,252	145	570.145,703 380.241,457	35.197
145	570.145,703 380.241,457	146	570.155,556 380.247,98	11.817	146	570.155,556 380.247,98	147	570.165,309 380.254,438	11.697	147	570.165,309 380.254,438	148	570.173,623 380.259,862	9.927
148	570.173,623 380.259,862	149	570.175,544 380.261,105	2.288	149	570.175,544 380.261,105	150	570.179,284 380.263,646	4.522	150	570.179,284 380.263,646	151	570.185,558 380.267,698	7.469
151	570.185,558 380.267,698	152	570.196,138 380.274,579	12.621	152	570.196,138 380.274,579	153	570.210,584 380.283,984	17.238	153	570.210,584 380.283,984	154	570.221,565 380.290,868	12.96
154	570.221,565 380.290,868	155	570.232,604 380.298,393	13.36	155	570.232,604 380.298,393	156	570.244,793 380.306,44	14.606	156	570.244,793 380.306,44	157	570.255,554 380.313,726	12.996
157	570.255,554 380.313,726	158	570.266,801 380.321,121	13.46	158	570.266,801 380.321,121	159	570.277,341 380.328,186	12.689	159	570.277,341 380.328,186	160	570.291,537 380.337,172	16.801
160	570.291,537 380.337,172	161	570.305,023 380.345,85	16.037	161	570.305,023 380.345,85	162	570.322,141 380.356,808	20.325	162	570.322,141 380.356,808	163	570.322,825 380.357,245	0.812
163	570.322,825 380.357,245	164	570.336,805 380.366,309	16.661	164	570.336,805 380.366,309	165	570.351,567 380.376,186	17.762	165	570.351,567 380.376,186	166	570.374,521 380.392,755	28.309
166	570.374,521 380.392,755	167	570.455,576 380.467,814	110.471	167	570.455,576 380.467,814	168	570.485,075 380.493,977	39.43	168	570.485,075 380.493,977	169	570.488,881 380.497,002	4.862
169	570.488,881 380.497,002	170	570.504,314 380.510,94	20.795	170	570.504,314 380.510,94	171	570.529,747 380.534,129	34.418	171	570.529,747 380.534,129	172	570.545,953 380.548,741	21.821
172	570.545,953 380.548,741	173	570.550,609 380.552,53	6.003	173	570.550,609 380.552,53	174	570.553,685 380.554,944	3.91	174	570.553,685 380.554,944	175	570.556,8 380.557,453	4.0
175	570.556,8 380.557,453	176	570.560,944 380.560,809	5.332	176	570.560,944 380.560,809	177	570.563,121 380.562,575	2.803	177	570.563,121 380.562,575	178	570.566,25 380.564,973	3.942
178	570.566,25 380.564,973	179	570.572,78 380.569,617	8.013	179	570.572,78 380.569,617	180	570.577,313 380.572,714	5.49	180	570.577,313 380.572,714	181	570.581,807 380.575,654	5.37
181	570.581,807 380.575,654	182	570.587,925 380.579,039	6.992	182	570.587,925 380.579,039	183	570.595,224 380.583,23	8.417	183	570.595,224 380.583,23	184	570.612,595 380.593,454	20.156
184	570.612,595 380.593,454	185	570.614,626 380.594,851	2.465	185	570.614,626 380.594,851	186	570.631,587 380.604,916	19.723	186	570.631,587 380.604,916	187	570.644,478 380.612,25	14.831
187	570.644,478 380.612,25	188	570.661,997 380.622,216	20.155	188	570.661,997 380.622,216	189	570.665,262 380.624,112	3.776	189	570.665,262 380.624,112	190	570.668,545 380.626,005	3.79
190	570.668,545 380.626,005	191	570.670,96 380.627,085	2.645	191	570.670,96 380.627,085	192	570.674,283 380.628,826	3.751	192	570.674,283 380.628,826	193	570.676,467 380.629,802	2.392
193	570.676,467 380.629,802	194	570.679,728 380.631,161	3.533	194	570.679,728 380.631,161	195	570.682,011 380.631,823	2.377	195	570.682,011 380.631,823	196	570.685,197 380.632,681	3.3

Punct început	X / Y	Punct sfârșit	X / Y	Lungime segment	Punct început	X / Y	Punct sfârșit	X / Y	Lungime segment	Punct început	X / Y	Punct sfârșit	X / Y	Lungime segment
196	570.685,197 380.632,681	197	570.688,196 380.632,953	3.011	197	570.688,196 380.632,953	198	570.690,358 380.632,884	2.163	198	570.690,358 380.632,884	199	570.693,47 380.632,634	3.122
199	570.693,47 380.632,634	200	570.696,305 380.631,936	2.92	200	570.696,305 380.631,936	201	570.699,052 380.630,964	2.914	201	570.699,052 380.630,964	202	570.701,945 380.629,441	3.269
202	570.701,945 380.629,441	203	570.706,513 380.626,372	5.503	203	570.706,513 380.626,372	204	570.716,184 380.618,349	12.56 6	204	570.716,184 380.618,349	205	570.733,575 380.603,065	23.15 3
205	570.733,575 380.603,065	206	570.764,614 380.574,837	41.95 5	206	570.764,614 380.574,837	207	570.767,677 380.572,255	4.006	207	570.767,677 380.572,255	208	570.770,797 380.569,776	3.985
208	570.770,797 380.569,776	209	570.774,03 380.567,272	4.089	209	570.774,03 380.567,272	210	570.777,327 380.565,159	3.916	210	570.777,327 380.565,159	211	570.779,735 380.563,528	2.908
211	570.779,735 380.563,528	212	570.783,705 380.561,73	4.358	212	570.783,705 380.561,73	213	570.786,612 380.560,768	3.062	213	570.786,612 380.560,768	214	570.787,855 380.560,357	1.309
214	570.787,855 380.560,357	215	570.792,207 380.559,703	4.401	215	570.792,207 380.559,703	216	570.796,261 380.560,211	4.086	216	570.796,261 380.560,211	217	570.825,253 380.572,267	31.39 9
217	570.825,253 380.572,267	218	570.856,135 380.583,86	32.98 6	218	570.856,135 380.583,86	219	570.907,537 380.603,652	55.08 1	219	570.907,537 380.603,652	220	570.952,403 380.621,725	48.36 9
220	570.952,403 380.621,725	221	570.970,194 380.628,88	19.17 6	221	570.970,194 380.628,88	222	570.987,487 380.635,339	18.46	222	570.987,487 380.635,339	223	571.012,631 380.643,786	26.52 5
223	571.012,631 380.643,786	224	571.030,73 380.650,332	19.24 6	224	571.030,73 380.650,332	225	571.046,8 380.654,484	16.59 8	225	571.046,8 380.654,484	226	571.059,8 380.657,127	13.26 6
226	571.059,8 380.657,127	227	571.063,231 380.657,824	3.501	227	571.063,231 380.657,824	228	571.082,374 380.662,617	19.73 4	228	571.082,374 380.662,617	229	571.095,01 380.665,858	13.04 5
229	571.095,01 380.665,858	230	571.142,907 380.678,633	49.57 1	230	571.142,907 380.678,633	231	571.177,619 380.687,31	35.78	231	571.177,619 380.687,31	232	571.193,955 380.691,815	16.94 6
232	571.193,955 380.691,815	233	571.205,014 380.694,417	11.36 1	233	571.205,014 380.694,417	234	571.223,972 380.698,598	19.41 4	234	571.223,972 380.698,598	235	571.232,553 380.700,617	8.815
235	571.232,553 380.700,617	236	571.241,351 380.702,687	9.038	236	571.241,351 380.702,687	237	571.246,888 380.704,837	5.94	237	571.246,888 380.704,837	238	571.250,923 380.706,403	4.328
238	571.250,923 380.706,403	239	571.256,871 380.709,284	6.609	239	571.256,871 380.709,284	240	571.263,19 380.716,16	9.339	240	571.263,19 380.716,16	241	571.265,231 380.722,793	6.94
241	571.265,231 380.722,793	242	571.265,792 380.724,616	1.907	242	571.265,792 380.724,616	243	571.266,227 380.725,935	1.389	243	571.266,227 380.725,935	244	571.256,191 380.724,871	10.09 2
244	571.256,191 380.724,871	245	571.254,298 380.721,262	4.075	245	571.254,298 380.721,262	246	571.250,797 380.717,454	5.173	246	571.250,797 380.717,454	247	571.246,927 380.715,579	4.3
247	571.246,927 380.715,579	248	571.238,382 380.712,261	9.167	248	571.238,382 380.712,261	249	571.221,75 380.708,348	17.08 6	249	571.221,75 380.708,348	250	571.191,48 380.701,505	31.03 4
250	571.191,48 380.701,505	251	571.142,936 380.689,882	49.91 6	251	571.142,936 380.689,882	252	571.137,173 380.688,502	5.926	252	571.137,173 380.688,502	253	571.130,18 380.686,827	7.191
253	571.130,18 380.686,827	254	571.058,372 380.669,011	73.98 5	254	571.058,372 380.669,011	255	571.041,871 380.665,016	16.97 8	255	571.041,871 380.665,016	256	571.013,637 380.658,179	29.05
256	571.013,637 380.658,179	257	570.978,34 380.645,087	37.64 7	257	570.978,34 380.645,087	258	570.974,701 380.643,627	3.921	258	570.974,701 380.643,627	259	570.881,181 380.606,119	100.7 61
259	570.881,181 380.606,119	260	570.821,076 380.582,314	64.64 7	260	570.821,076 380.582,314	261	570.793,375 380.571,672	29.67 5	261	570.793,375 380.571,672	262	570.785,23 380.576,556	9.497
262	570.785,23 380.576,556	263	570.776,275 380.584,362	11.88	263	570.776,275 380.584,362	264	570.776,271 380.584,365	0.005	264	570.776,271 380.584,365	265	570.773,357 380.586,905	3.866
265	570.773,357 380.586,905	266	570.752,597 380.606,014	28.21 6	266	570.752,597 380.606,014	267	570.727,232 380.629,158	34.33 7	267	570.727,232 380.629,158	268	570.716,196 380.639,282	14.97 6
268	570.716,196 380.639,282	269	570.701,199 380.643,868	15.68 3	269	570.701,199 380.643,868	270	570.693,68 380.647,131	8.196	270	570.693,68 380.647,131	271	570.686,118 380.647,287	7.564
271	570.686,118 380.647,287	272	570.677,388 380.645,756	8.863	272	570.677,388 380.645,756	273	570.667,544 380.641,828	10.59 9	273	570.667,544 380.641,828	274	570.654,982 380.635,091	14.25 5
274	570.654,982 380.635,091	275	570.638,856 380.625,801	18.61 1	275	570.638,856 380.625,801	276	570.609,13 380.608,283	34.50 4	276	570.609,13 380.608,283	277	570.593,711 380.599,323	17.83 3
277	570.593,711 380.599,323	278	570.579,816 380.591,337	16.02 6	278	570.579,816 380.591,337	279	570.557,671 380.575,986	26.94 5	279	570.557,671 380.575,986	280	570.554,263 380.573,802	4.048
280	570.554,263 380.573,802	281	570.530,811 380.554,201	30.56 5	281	570.530,811 380.554,201	282	570.474,498 380.503,467	75.79 6	282	570.474,498 380.503,467	283	570.445,872 380.478,673	37.87 1
283	570.445,872 380.478,673	284	570.367,002 380.403,913	108.6 72	284	570.367,002 380.403,913	285	570.359,333 380.398,976	9.121	285	570.359,333 380.398,976	286	570.346,098 380.390,409	15.76 6
286	570.346,098 380.390,409	287	570.327,775 380.378,295	21.96 5	287	570.327,775 380.378,295	288	570.317,734 380.371,593	12.07 2	288	570.317,734 380.371,593	289	570.305,224 380.363,147	15.09 4
289	570.305,224 380.363,147	290	570.288,009 380.352,235	20.38 2	290	570.288,009 380.352,235	291	570.274,044 380.342,936	16.77 8	291	570.274,044 380.342,936	292	570.266,991 380.338,18	8.507
292	570.266,991 380.338,18	293	570.253,358 380.329,236	16.30 5	293	570.253,358 380.329,236	294	570.243,296 380.322,772	11.95 9	294	570.243,296 380.322,772	295	570.233,646 380.316,518	11.49 9

Punct început	X / Y	Punct sfârșit	X / Y	Lungime segment	Punct început	X / Y	Punct sfârșit	X / Y	Lungime segment	Punct început	X / Y	Punct sfârșit	X / Y	Lungime segment
295	570.233,646 380.316,518	296	570.220,677 380.308,084	15.47	296	570.220,677 380.308,084	297	570.208,21 380.299,69	15.029	297	570.208,21 380.299,69	298	570.197,32 380.292,57	13.011
298	570.197,32 380.292,57	299	570.187,597 380.285,981	11.745	299	570.187,597 380.285,981	300	570.161,738 380.269,5	30.664	300	570.161,738 380.269,5	301	570.150,632 380.262,153	13.316
301	570.150,632 380.262,153	302	570.150,435 380.262,023	0.236	302	570.150,435 380.262,023	303	570.139,745 380.255,269	12.645	303	570.139,745 380.255,269	304	570.139,071 380.254,844	0.797
304	570.139,071 380.254,844	305	570.129,062 380.248,199	12.014	305	570.129,062 380.248,199	306	570.118,631 380.241,181	12.572	306	570.118,631 380.241,181	307	570.118,482 380.241,084	0.178
307	570.118,482 380.241,084	308	570.107,944 380.234,272	12.548	308	570.107,944 380.234,272	309	570.098,535 380.228,02	11.297	309	570.098,535 380.228,02	310	570.089,048 380.221,89	11.295
310	570.089,048 380.221,89	311	570.080,316 380.215,566	10.782	311	570.080,316 380.215,566	312	570.071,026 380.209,519	11.085	312	570.071,026 380.209,519	313	570.066,986 380.206,808	4.865
313	570.066,986 380.206,808	314	570.056,951 380.200,808	11.692	314	570.056,951 380.200,808	315	570.054,889 380.199,199	2.615	315	570.054,889 380.199,199	316	570.043,06 380.191,198	14.281
316	570.043,06 380.191,198	317	570.031,48 380.183,07	14.148	317	570.031,48 380.183,07	318	570.020,02 380.175,32	13.835	318	570.020,02 380.175,32	319	570.013,281 380.171,387	7.803
319	570.013,281 380.171,387	320	570.012,223 380.170,686	1.269	320	570.012,223 380.170,686	321	570.003,514 380.164,909	10.451	321	570.003,514 380.164,909	322	569.989,728 380.155,934	16.45
322	569.989,728 380.155,934	323	569.989,665 380.155,893	0.075	323	569.989,665 380.155,893	324	569.982,527 380.150,951	8.682	324	569.982,527 380.150,951	325	569.975,934 380.146,737	7.825
325	569.975,934 380.146,737	326	569.962,701 380.137,634	16.062	326	569.962,701 380.137,634	327	569.936,066 380.120,45	31.697	327	569.936,066 380.120,45	328	569.927,338 380.114,853	10.368
328	569.927,338 380.114,853	329	569.918,919 380.109,672	9.885	329	569.918,919 380.109,672	330	569.902,61 380.098,727	19.641	330	569.902,61 380.098,727	331	569.902,276 380.098,507	0.4
331	569.902,276 380.098,507	332	569.888,978 380.089,771	15.911	332	569.888,978 380.089,771	333	569.875,519 380.081,118	16.001	333	569.875,519 380.081,118	334	569.864,913 380.074,192	12.667
334	569.864,913 380.074,192	335	569.854,935 380.067,401	12.07	335	569.854,935 380.067,401	336	569.844,581 380.060,762	12.3	336	569.844,581 380.060,762	337	569.829,844 380.050,973	17.692
337	569.829,844 380.050,973	338	569.816,047 380.041,691	16.629	338	569.816,047 380.041,691	339	569.811,487 380.037,916	5.92	339	569.811,487 380.037,916	340	569.782,997 380.018,999	34.198
340	569.782,997 380.018,999	341	569.766,986 380.007,94	19.459	341	569.766,986 380.007,94	342	569.766,628 380.007,693	0.435	342	569.766,628 380.007,693	343	569.766,519 380.007,619	0.132
343	569.766,519 380.007,619	344	569.753,939 379.999,21	15.132	344	569.753,939 379.999,21	345	569.753,879 379.999,171	0.072	345	569.753,879 379.999,171	346	569.746,901 379.994,623	8.329
346	569.746,901 379.994,623	347	569.733,49 379.985,364	16.297	347	569.733,49 379.985,364	348	569.733,355 379.985,275	0.162	348	569.733,355 379.985,275	349	569.714,621 379.972,807	22.504
349	569.714,621 379.972,807	350	569.699,035 379.962,33	18.78	350	569.699,035 379.962,33	351	569.687,918 379.954,898	13.372	351	569.687,918 379.954,898	352	569.684,162 379.952,64	4.382
352	569.684,162 379.952,64	353	569.683,004 379.951,813	1.423	353	569.683,004 379.951,813	354	569.668,169 379.941,641	17.987	354	569.668,169 379.941,641	355	569.663,804 379.938,808	5.204
355	569.663,804 379.938,808	356	569.663,019 379.938,25	0.963	356	569.663,019 379.938,25	357	569.659,879 379.936,298	3.697	357	569.659,879 379.936,298	358	569.656,126 379.933,738	4.543
358	569.656,126 379.933,738	359	569.654,24 379.932,535	2.237	359	569.654,24 379.932,535	360	569.642,572 379.924,565	14.13	360	569.642,572 379.924,565	361	569.635,08 379.919,95	8.799
361	569.635,08 379.919,95	362	569.624,78 379.913,15	12.342	362	569.624,78 379.913,15	363	569.600,07 379.897,39	29.308	363	569.600,07 379.897,39	364	569.591,509 379.891,627	10.32
364	569.591,509 379.891,627	365	569.587,77 379.889,156	4.482	365	569.587,77 379.889,156	366	569.580,129 379.884,068	9.18	366	569.580,129 379.884,068	367	569.567,762 379.876,541	14.478
367	569.567,762 379.876,541	368	569.557,104 379.869,868	12.575	368	569.557,104 379.869,868	369	569.555,474 379.868,898	1.897	369	569.555,474 379.868,898	370	569.543,302 379.861,631	14.176
370	569.543,302 379.861,631	371	569.506,607 379.841,748	41.736	371	569.506,607 379.841,748	372	569.502,787 379.842,073	3.834	372	569.502,787 379.842,073	373	569.486,468 379.878,074	39.527
373	569.486,468 379.878,074	374	569.473,673 379.907,964	32.513	374	569.473,673 379.907,964	375	569.465,58 379.926,838	20.536	375	569.465,58 379.926,838	376	569.459,826 379.939,416	13.832
376	569.459,826 379.939,416	377	569.455,594 379.949,619	11.046	377	569.455,594 379.949,619	378	569.451,306 379.960,133	11.355	378	569.451,306 379.960,133	379	569.446,985 379.969,946	10.722
379	569.446,985 379.969,946	380	569.443,269 379.978,415	9.248	380	569.443,269 379.978,415	381	569.436,073 379.994,187	17.336	381	569.436,073 379.994,187	382	569.426,93 380.015,61	23.292
382	569.426,93 380.015,61	383	569.415,473 380.042,7	29.413	383	569.415,473 380.042,7	384	569.410,27 380.053,89	12.34	384	569.410,27 380.053,89	385	569.405,22 380.065,37	12.542
385	569.405,22 380.065,37	386	569.403,042 380.070,519	5.591	386	569.403,042 380.070,519	387	569.395,361 380.088,785	19.815	387	569.395,361 380.088,785	388	569.388,253 380.103,762	16.578
388	569.388,253 380.103,762	389	569.386,678 380.107,486	4.043	389	569.386,678 380.107,486	390	569.385,103 380.111,21	4.043	390	569.385,103 380.111,21	391	569.380,963 380.120,936	10.57
391	569.380,963 380.120,936	1	569.377,205 380.130,538	10.311										

** Lungimile segmentelor sunt determinate în planul de proiecție Stereo 70 și sunt rotunjite la 1 milimetru.

*** Distanța dintre puncte este formată din segmente cumulate ce sunt mai mici decât valoarea 1 milimetru.

Neutilizabil în Circuitul
Civil

**DATE DESPRE IMOBILUL NR. 18020**

Oficiul de Cadastru și Publicitate Imobiliară PRAHOVA
Biroul de Cadastru și Publicitate Imobiliară Ploiești

A. Partea I. Descrierea imobilului

TEREN Extravilan

Adresa: Jud. Prahova

Nr. Crt	Nr cadastral Nr. topografic	Suprafața* (mp)	Observații / Referințe
A1	24681	Din acte: 23.630.483 Masurata: 180	Sector cadastral:0 Teren neimprejmuit;

Construcții

Crt	Nr cadastral Nr. topografic	Adresa	Observații / Referințe
A1.1	24681-C1	Jud. Prahova	Nr. niveluri:1; S. construita la sol:81 mp; S. construita desfasurata:81 mp; Trecere la nivel

B. Partea II. Proprietari și acte

Inscrieri privitoare la dreptul de proprietate și alte drepturi reale		Referințe
87165 / 19/09/2016		
Act Administrativ nr. 1705, din 29/11/2006 emis de Guvernul Romaniei (act administrativ nr OIS/32274 din 23.07.2012, emis de MTI;act administrativ nr 1-Anexa MM/224 din 24.01.2002, emis de MLPTL;act administrativ nr 2-anexa MM/224 din 24.01.2002, emis de MLPTL;act administrativ nr 16-anexa din 29.11.2006, emis de Guvernul Romaniei;act administrativ nr MM/224 din 24.01.2002, emis de Guvernul Romaniei);		
B1	Intabulare, drept de PROPRIETATE, dobandit prin Lege, cota actuala 1/1, cota initiala 1/1 1) STATUL ROMAN, CIF:9999999999999	A1, A1.1
B2	Intabulare, drept de ADMINISTRARE 1) MINISTERUL TRANSPORTURILOR SI INFRASTRUCTURII, CIF:9999999999999	A1, A1.1

C. Partea III. SARCINI .

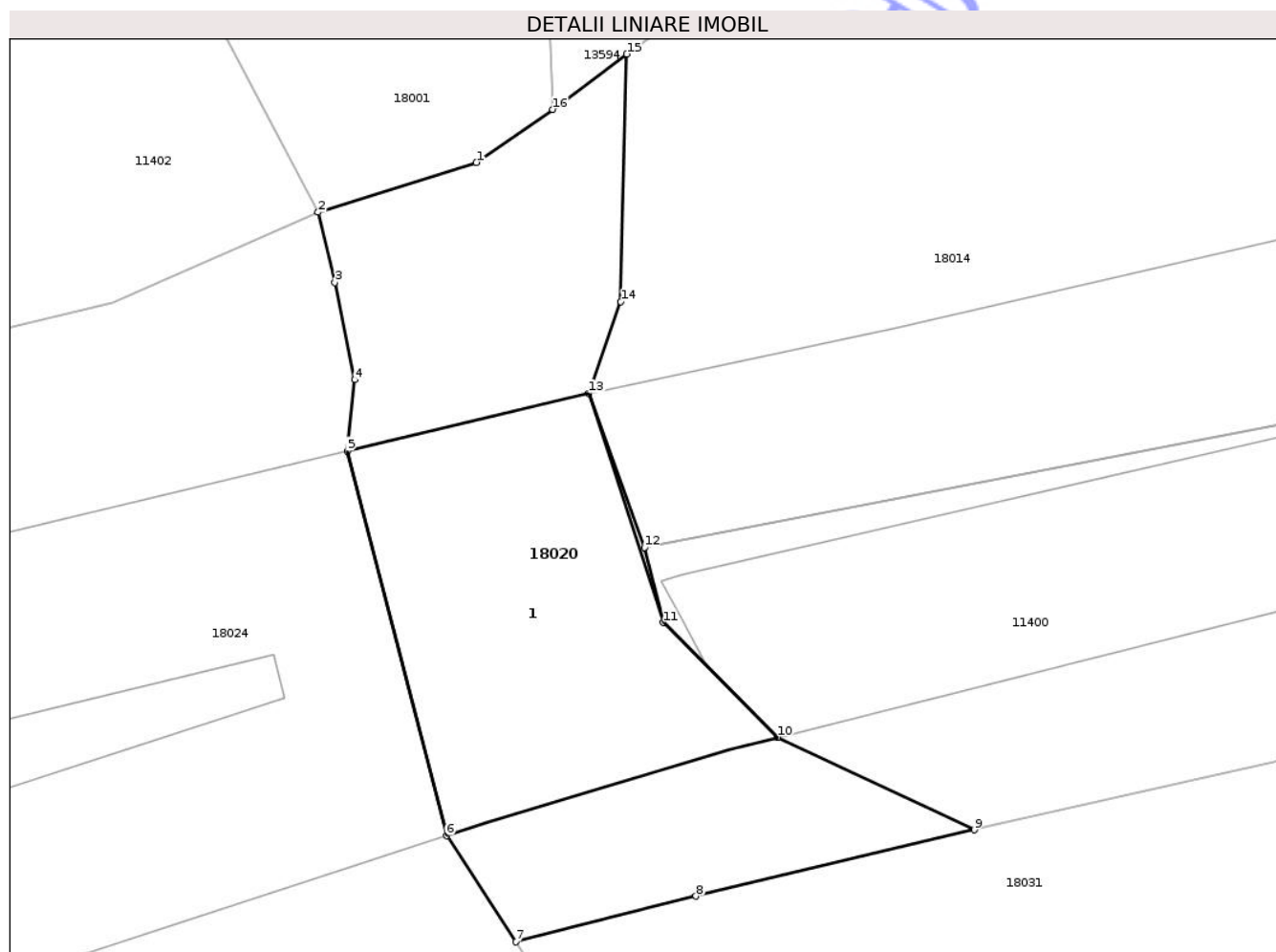
Inscrieri privind dezmembramintele dreptului de proprietate, drepturi reale de garanție și sarcini	Referințe
NU SUNT	

Anexa Nr. 1 La Partea I

Teren

Nr cadastral	Suprafața (mp)*	Observații / Referințe
24681	Din acte: 23.630.483 Masurata: 180	

* Suprafața este determinată în planul de proiecție Stereo 70.



Date referitoare la teren

Crt	Categorie folosință	Intra vilan	Suprafața (mp)	Tarla	Parcelă	Nr. topo	Observații / Referințe
1	curti constructii	NU	83	-	-	-	Df435 L302 Interval CF Targoviste Nord-Ploiesti Vest km 21+694
2	drum	NU	97	-	-	-	Df435 L302 Interval CF Targoviste Nord-Ploiesti Vest km 21+694

Date referitoare la construcții

Crt	Număr	Destinație construcție	Supraf. (mp)	Situație juridică	Observații / Referințe
A1.1	24681-C1	construcții industriale și edilitare	81	Cu acte	Nr. niveluri:1; S. construita la sol:81 mp; S. construita desfasurata:81 mp; Trecere la nivel

Lungime Segmente

1) Valorile lungimilor segmentelor sunt obținute din proiecție în plan.

Punct început	X / Y	Punct sfârșit	X / Y	Lungime segment (** (m)
1	567.405,048 380.219,325	2	567.400,683 380.217,95	4.576

Punct început	X / Y	Punct sfârșit	X / Y	Lungime segment (** (m)
2	567.400,683 380.217,95	3	567.401,141 380.216,014	1.989
3	567.401,141 380.216,014	4	567.401,693 380.213,329	2.741
4	567.401,693 380.213,329	5	567.401,485 380.211,358	1.982
5	567.401,485 380.211,358	6	567.404,225 380.200,749	10.957
6	567.404,225 380.200,749	7	567.406,138 380.197,821	3.498
7	567.406,138 380.197,821	8	567.411,117 380.199,082	5.136
8	567.411,117 380.199,082	9	567.418,798 380.200,909	7.895
9	567.418,798 380.200,909	10	567.413,378 380.203,464	5.992
10	567.413,378 380.203,464	11	567.410,207 380.206,629	4.48
11	567.410,207 380.206,629	12	567.409,691 380.208,703	2.137
12	567.409,691 380.208,703	13	567.408,161 380.212,952	4.516
13	567.408,161 380.212,952	14	567.409,04 380.215,485	2.681
14	567.409,04 380.215,485	15	567.409,205 380.222,312	6.829
15	567.409,205 380.222,312	16	567.407,159 380.220,787	2.552
16	567.407,159 380.220,787	1	567.405,048 380.219,325	2.568

** Lungimile segmentelor sunt determinate în planul de proiecție Stereo 70 și sunt rotunjite la 1 milimetru.

*** Distanța dintre puncte este formată din segmente cumulate ce sunt mai mici decât valoarea 1 milimetru.

**DATE DESPRE IMOBILUL NR. 18025**

Oficiul de Cadastru și Publicitate Imobiliară PRAHOVA
Biroul de Cadastru și Publicitate Imobiliară Ploiești

A. Partea I. Descrierea imobilului

TEREN Intravilan

Adresa: Loc. Târgsoru Nou, Str Plopului, Jud. Prahova

Nr. Crt	Nr cadastral Nr. topografic	Suprafața* (mp)	Observații / Referințe
A1		7.025	Sector cadastral:0 Teren neimprejmuit;

B. Partea II. Proprietari și acte

Inscrieri privitoare la dreptul de proprietate și alte drepturi reale	Referințe
/	
Act Administrativ nr. Adeverința nr. 236, din 13/02/2026 emis de PRIMĂRIA COMUNEI ARICEȘTII RAHTIVANI;	
B1	Inscrierea posesiei, drept de PROPRIETATE, dobandit prin Lege, cota actuala 1/1, cota initiala 1/1 1) NEIDENTIFICAT NEIDENTIFICAT, CIF:0000000000000
Act Normativ nr. Legea 7, din 13/03/1996 emis de PARLAMENTUL ROMÂNIEI (art. 13, alin. 15);	
B2	Se notează mențiunea de proprietar neidentificat

C. Partea III. SARCINI .

Inscrieri privind dezmembramintele dreptului de proprietate, drepturi reale de garanție și sarcini	Referințe
NU SUNT	

Punct început	X / Y	Punct sfârșit	X / Y	Lungime segment	Punct început	X / Y	Punct sfârșit	X / Y	Lungime segment	Punct început	X / Y	Punct sfârșit	X / Y	Lungime segment
19	570.029,954 379.934,756	20	570.034,191 379.923,266	12.24 6	20	570.034,191 379.923,266	21	570.037,382 379.914,668	9.171	21	570.037,382 379.914,668	22	570.020,759 379.895,393	25.45 3
22	570.020,759 379.895,393	23	570.011,076 379.884,462	14.60 3	23	570.011,076 379.884,462	24	570.003,987 379.876,09	10.97	24	570.003,987 379.876,09	25	570.000,304 379.871,74	5.7
25	570.000,304 379.871,74	26	569.993,961 379.864,268	9.801	26	569.993,961 379.864,268	27	569.991,573 379.861,482	3.669	27	569.991,573 379.861,482	28	569.991,168 379.861,01	0.622
28	569.991,168 379.861,01	29	569.982,315 379.851,844	12.74 3	29	569.982,315 379.851,844	30	569.969,443 379.842,955	15.64 3	30	569.969,443 379.842,955	31	569.957,611 379.836,141	13.65 4
31	569.957,611 379.836,141	32	569.947,615 379.830,37	11.54 2	32	569.947,615 379.830,37	33	569.930,002 379.819,712	20.58 7	33	569.930,002 379.819,712	34	569.923,469 379.815,743	7.644
34	569.923,469 379.815,743	35	569.918,214 379.812,595	6.126	35	569.918,214 379.812,595	36	569.914,06 379.810,079	4.857	36	569.914,06 379.810,079	37	569.903,79 379.804,22	11.82 4
37	569.903,79 379.804,22	38	569.895,1 379.799,27	10.00 1	38	569.895,1 379.799,27	39	569.895,014 379.799,219	0.1	39	569.895,014 379.799,219	40	569.884,986 379.793,351	11.61 9
40	569.884,986 379.793,351	41	569.877,91 379.789,21	8.199	41	569.877,91 379.789,21	42	569.857,06 379.779,12	23.16 3	42	569.857,06 379.779,12	43	569.840,606 379.772,453	17.75 3
43	569.840,606 379.772,453	44	569.818,592 379.764,193	23.51 3	44	569.818,592 379.764,193	45	569.807,86 379.760,492	11.35 2	45	569.807,86 379.760,492	46	569.800,815 379.759,073	7.186
46	569.800,815 379.759,073	47	569.789,698 379.756,834	11.34	47	569.789,698 379.756,834	48	569.784,939 379.755,578	4.922	48	569.784,939 379.755,578	49	569.778,898 379.754,097	6.22
49	569.778,898 379.754,097	50	569.773,199 379.752,752	5.856	50	569.773,199 379.752,752	51	569.763,844 379.750,513	9.619	51	569.763,844 379.750,513	52	569.760,652 379.749,691	3.296
52	569.760,652 379.749,691	53	569.758,083 379.749,058	2.646	53	569.758,083 379.749,058	54	569.751,821 379.747,481	6.458	54	569.751,821 379.747,481	55	569.732,443 379.743,808	19.72 3
55	569.732,443 379.743,808	56	569.714,28 379.741,43	18.31 8	56	569.714,28 379.741,43	57	569.692,49 379.737,717	22.10 4	57	569.692,49 379.737,717	58	569.680,35 379.734,988	12.44 3
58	569.680,35 379.734,988	59	569.668,353 379.732,073	12.34 6	59	569.668,353 379.732,073	60	569.657,433 379.729,389	11.24 5	60	569.657,433 379.729,389	61	569.640,517 379.725,224	17.42 1
61	569.640,517 379.725,224	62	569.622,017 379.720,354	19.13	62	569.622,017 379.720,354	63	569.618,88 379.719,566	3.234	63	569.618,88 379.719,566	64	569.618,689 379.719,518	0.197
64	569.618,689 379.719,518	65	569.605,243 379.715,918	13.92	65	569.605,243 379.715,918	66	569.608,493 379.713,687	3.942	66	569.608,493 379.713,687	67	569.611,027 379.711,948	3.073
67	569.611,027 379.711,948	68	569.611,449 379.711,332	0.747	68	569.611,449 379.711,332	69	569.630,577 379.715,414	19.55 9	69	569.630,577 379.715,414	70	569.642,263 379.718,916	12.19 9
70	569.642,263 379.718,916	71	569.645,927 379.719,941	3.805	71	569.645,927 379.719,941	72	569.651,97 379.721,633	6.275	72	569.651,97 379.721,633	73	569.655,912 379.722,736	4.093
73	569.655,912 379.722,736	74	569.668,017 379.726,124	12.57	74	569.668,017 379.726,124	75	569.668,71 379.726,243	0.703	75	569.668,71 379.726,243	76	569.676,255 379.727,535	7.655
76	569.676,255 379.727,535	77	569.690,968 379.730,054	14.92 7	77	569.690,968 379.730,054	78	569.706,479 379.732,71	15.73 7	78	569.706,479 379.732,71	79	569.720,385 379.735,091	14.10 8
79	569.720,385 379.735,091	80	569.726,125 379.736,047	5.819	80	569.726,125 379.736,047	81	569.734,973 379.737,492	8.965	81	569.734,973 379.737,492	82	569.750,54 379.740,03	15.77 3
82	569.750,54 379.740,03	83	569.779,565 379.746,183	29.67	83	569.779,565 379.746,183	84	569.793,776 379.749,532	14.6	84	569.793,776 379.749,532	85	569.795,486 379.749,718	1.72
85	569.795,486 379.749,718	86	569.805,187 379.748,181	9.822	86	569.805,187 379.748,181	87	569.807,571 379.748,347	2.39	87	569.807,571 379.748,347	88	569.810,997 379.749,403	3.585
88	569.810,997 379.749,403	89	569.816,533 379.751,154	5.806	89	569.816,533 379.751,154	90	569.816,594 379.751,177	0.065	90	569.816,594 379.751,177	91	569.822,774 379.753,568	6.626
91	569.822,774 379.753,568	92	569.826,222 379.754,902	3.697	92	569.826,222 379.754,902	93	569.826,359 379.754,955	0.147	93	569.826,359 379.754,955	94	569.839,953 379.760,273	14.59 7
94	569.839,953 379.760,273	95	569.851,284 379.764,902	12.24	95	569.851,284 379.764,902	96	569.863,323 379.769,387	12.84 7	96	569.863,323 379.769,387	97	569.870,678 379.772,744	8.085
97	569.870,678 379.772,744	98	569.870,868 379.772,844	0.215	98	569.870,868 379.772,844	99	569.878,877 379.777,04	9.042	99	569.878,877 379.777,04	100	569.887,372 379.781,288	9.498
100	569.887,372 379.781,288	101	569.896,641 379.786,732	10.74 9	101	569.896,641 379.786,732	102	569.906,214 379.792,648	11.25 4	102	569.906,214 379.792,648	103	569.917,161 379.798,94	12.62 6
103	569.917,161 379.798,94	104	569.930,704 379.807,044	15.78 3	104	569.930,704 379.807,044	105	569.946,343 379.816,578	18.31 6	105	569.946,343 379.816,578	106	569.959,081 379.824,371	14.93 3
106	569.959,081 379.824,371	107	569.966,698 379.825,934	7.776	107	569.966,698 379.825,934	108	569.967,882 379.826,745	1.435	108	569.967,882 379.826,745	109	569.980,097 379.834,787	14.62 5
109	569.980,097 379.834,787	110	569.981,663 379.836,191	2.103	110	569.981,663 379.836,191	111	569.983,696 379.838,013	2.73	111	569.983,696 379.838,013	112	570.007,028 379.858,925	31.33 2
112	570.007,028 379.858,925	113	570.034,742 379.889,097	40.96 8	113	570.034,742 379.889,097	114	570.044,436 379.902,764	16.75 6	114	570.044,436 379.902,764	115	570.046,484 379.905,653	3.541
115	570.046,484 379.905,653	116	570.051,217 379.915,199	10.65 5	116	570.051,217 379.915,199	117	570.044,318 379.927,748	14.32	117	570.044,318 379.927,748	118	570.035,939 379.947,012	21.00 7

Punct început	X / Y	Punct sfârșit	X / Y	Lungime segment	Punct început	X / Y	Punct sfârșit	X / Y	Lungime segment	Punct început	X / Y	Punct sfârșit	X / Y	Lungime segment
118	570.035,939 379.947,012	119	570.028,509 379.964,574	19.069	119	570.028,509 379.964,574	120	570.019,025 379.969,847	10.851	120	570.019,025 379.969,847	121	570.006,162 379.983,124	18.486
121	570.006,162 379.983,124	122	570.005,329 379.983,589	0.954	122	570.005,329 379.983,589	123	569.995,655 379.988,985	11.077	123	569.995,655 379.988,985	124	569.970,699 380.000,345	27.42
124	569.970,699 380.000,345	125	569.940,548 380.015,724	33.847	125	569.940,548 380.015,724	126	569.932,647 380.023,323	10.962	126	569.932,647 380.023,323	127	569.922,711 380.036,866	16.797
127	569.922,711 380.036,866	1	569.906,752 380.060,589	28.591										

** Lungimile segmentelor sunt determinate în planul de proiecție Stereo 70 și sunt rotunjite la 1 milimetru.

*** Distanța dintre puncte este formată din segmente cumulate ce sunt mai mici decât valoarea 1 milimetru.

Neutilizabil în Circulația Civilă

**DATE DESPRE IMOBILUL NR. 18026**

Oficiul de Cadastru și Publicitate Imobiliară PRAHOVA
Biroul de Cadastru și Publicitate Imobiliară Ploiești

A. Partea I. Descrierea imobilului

TEREN Intravilan

Adresa: Loc. Târgsoru Nou, Str Gorunului, Jud. Prahova

Nr. Crt	Nr cadastral Nr. topografic	Suprafața* (mp)	Observații / Referințe
A1		2.195	Sector cadastral:0 Teren neimprejmuit;

B. Partea II. Proprietari și acte

Inscrieri privitoare la dreptul de proprietate și alte drepturi reale	Referințe
/	
Act Administrativ nr. Adeverința nr. 236, din 13/02/2026 emis de PRIMĂRIA COMUNEI ARICEȘTII RAHTIVANI;	
B1	Inscrierea posesiei, drept de PROPRIETATE, dobandit prin Lege, cota actuala 1/1, cota initiala 1/1 1) NEIDENTIFICAT NEIDENTIFICAT, CIF:0000000000000
Act Normativ nr. Legea 7, din 13/03/1996 emis de PARLAMENTUL ROMÂNIEI (art. 13, alin. 15);	
B2	Se notează mențiunea de proprietar neidentificat

C. Partea III. SARCINI .

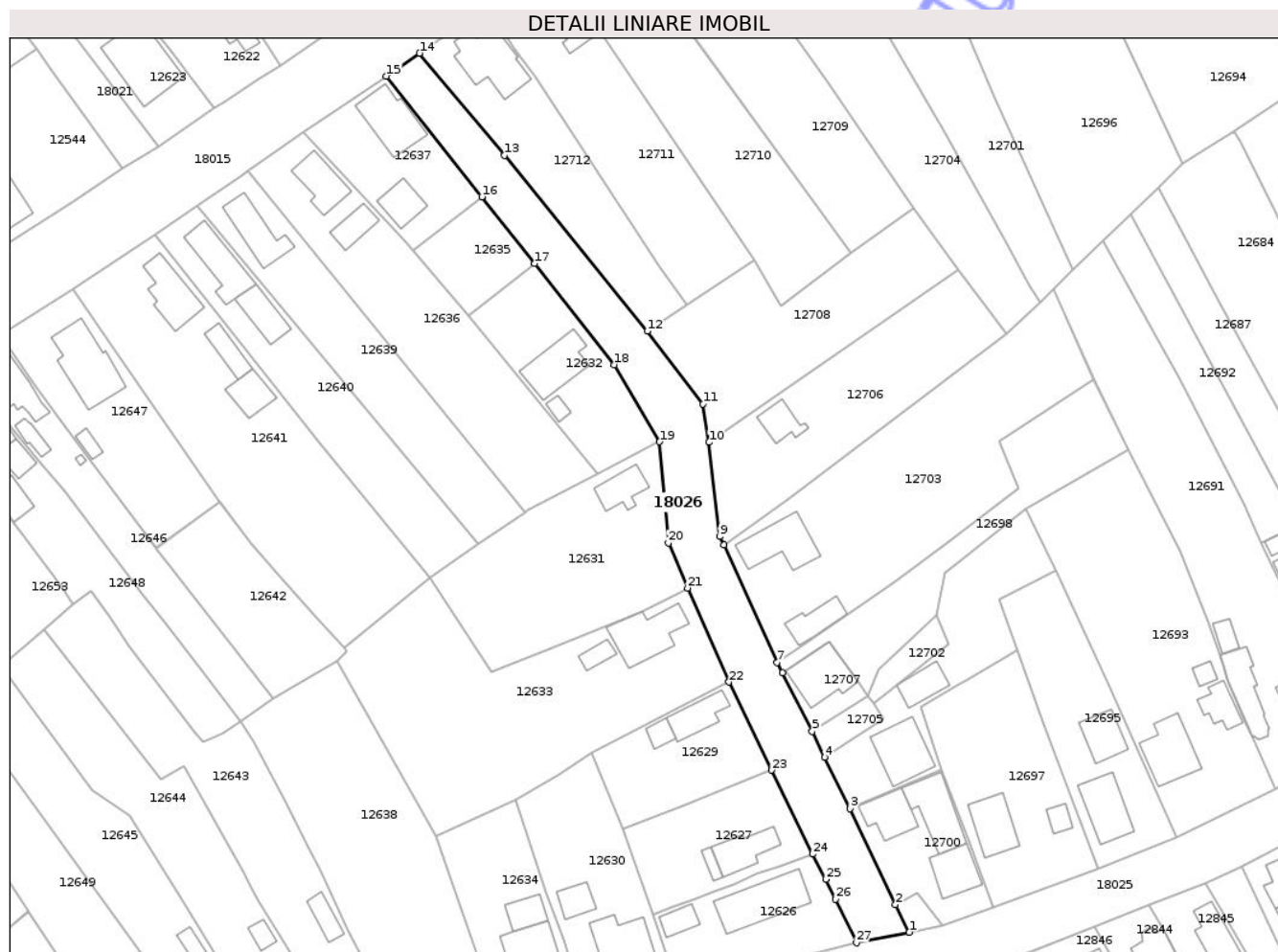
Inscrieri privind dezmembramintele dreptului de proprietate, drepturi reale de garanție și sarcini	Referințe
NU SUNT	

Anexa Nr. 1 La Partea I

Teren

Nr cadastral	Suprafața (mp)*	Observații / Referințe
	2.195	

* Suprafața este determinată în planul de proiecție Stereo 70.



Date referitoare la teren

Crt	Categorie folosință	Intra vilan	Suprafața (mp)	Tarla	Parcelă	Nr. topo	Observații / Referințe
1	drum	DA	2.195	-	-	-	

Lungime Segmente

1) Valorile lungimilor segmentelor sunt obținute din proiecție în plan.

Punct început	X / Y	Punct sfârșit	X / Y	Lungime segment (** (m)
1	569.800,815 379.759,073	2	569.797,924 379.764,868	6.476
3	569.788,324 379.785,097	4	569.782,976 379.795,873	12.03
5	569.780,376 379.801,338	6	569.774,114 379.813,702	13.859
7	569.772,997 379.815,907	8	569.761,809 379.840,594	27.104
9	569.760,87 379.842,384	10	569.758,602 379.862,225	19.97

Punct început	X / Y	Punct sfârșit	X / Y	Lungime segment (** (m)
2	569.797,924 379.764,868	3	569.788,324 379.785,097	22.391
4	569.782,976 379.795,873	5	569.780,376 379.801,338	6.052
6	569.774,114 379.813,702	7	569.772,997 379.815,907	2.472
8	569.761,809 379.840,594	9	569.760,87 379.842,384	2.021
10	569.758,602 379.862,225	11	569.757,359 379.870,308	8.178

Punct început	X / Y	Punct sfârșit	X / Y	Lungime segment (** (m)
11	569.757,359 379.870,308	12	569.745,621 379.885,654	19.32
13	569.715,502 379.922,68	14	569.697,624 379.944,19	27.97
15	569.690,561 379.939,382	16	569.710,737 379.913,963	32.453
17	569.721,879 379.899,897	18	569.738,686 379.878,599	27.131
19	569.748,226 379.862,346	20	569.750,051 379.841,045	21.379
21	569.754,104 379.831,562	22	569.762,828 379.811,758	21.64
23	569.771,838 379.793,183	24	569.780,495 379.775,506	19.683
25	569.783,23 379.770,218	26	569.785,333 379.766,03	4.686
27	569.789,698 379.756,834	1	569.800,815 379.759,073	11.34

Punct început	X / Y	Punct sfârșit	X / Y	Lungime segment (** (m)
12	569.745,621 379.885,654	13	569.715,502 379.922,68	47.729
14	569.697,624 379.944,19	15	569.690,561 379.939,382	8.544
16	569.710,737 379.913,963	17	569.721,879 379.899,897	17.944
18	569.738,686 379.878,599	19	569.748,226 379.862,346	18.846
20	569.750,051 379.841,045	21	569.754,104 379.831,562	10.313
22	569.762,828 379.811,758	23	569.771,838 379.793,183	20.645
24	569.780,495 379.775,506	25	569.783,23 379.770,218	5.953
26	569.785,333 379.766,03	27	569.789,698 379.756,834	10.179

** Lungimile segmentelor sunt determinate în planul de proiecție Stereo 70 și sunt rotunjite la 1 milimetru.

*** Distanța dintre puncte este formată din segmente cumulate ce sunt mai mici decât valoarea 1 milimetru.

Neutilizabil în
Civil

**DATE DESPRE IMOBILUL NR. 18027**

Oficiul de Cadastru și Publicitate Imobiliară PRAHOVA
Biroul de Cadastru și Publicitate Imobiliară Ploiești

A. Partea I. Descrierea imobilului

TEREN Extravilan

Adresa: Jud. Prahova

Nr. Crt	Nr cadastral Nr. topografic	Suprafața* (mp)	Observații / Referințe
A1	24687	Din acte: 2 Masurata: 3.498	Sector cadastral:0 Teren neimprejmuit;

B. Partea II. Proprietari și acte

Inscrieri privitoare la dreptul de proprietate și alte drepturi reale		Referințe
87174 / 19/09/2016		
Act Administrativ nr. 1-Anexa MM/224, din 24/01/2002 emis de MLPTL (act administrativ nr 1705 din 29.11.2006, emis de Guvernul Romaniei;act administrativ nr 2-anexa MM/224 din 24.01.2002, emis de MLPTL;act administrativ nr 16-anexa din 29.11.2006, emis de Guvernul Romaniei;act administrativ nr MM/224 din 24.01.2002, emis de Guvernul Romaniei;act administrativ nr OIS/32274 din 23.07.2012, emis de MTI);		
B1	Intabulare, drept de PROPRIETATE, dobandit prin Lege, cota actuala 1/1, cota initiala 1/1 1) STATUL ROMAN, CIF:9999999999999, (DOMENIUL PUBLIC)	A1
B2	Intabulare, drept de ADMINISTRARE 1) MINISTERUL TRANSPORTURILOR SI INFRASTRUCTURII	A1

C. Partea III. SARCINI .

Inscrieri privind dezmembramintele dreptului de proprietate, drepturi reale de garanție și sarcini	Referințe
NU SUNT	

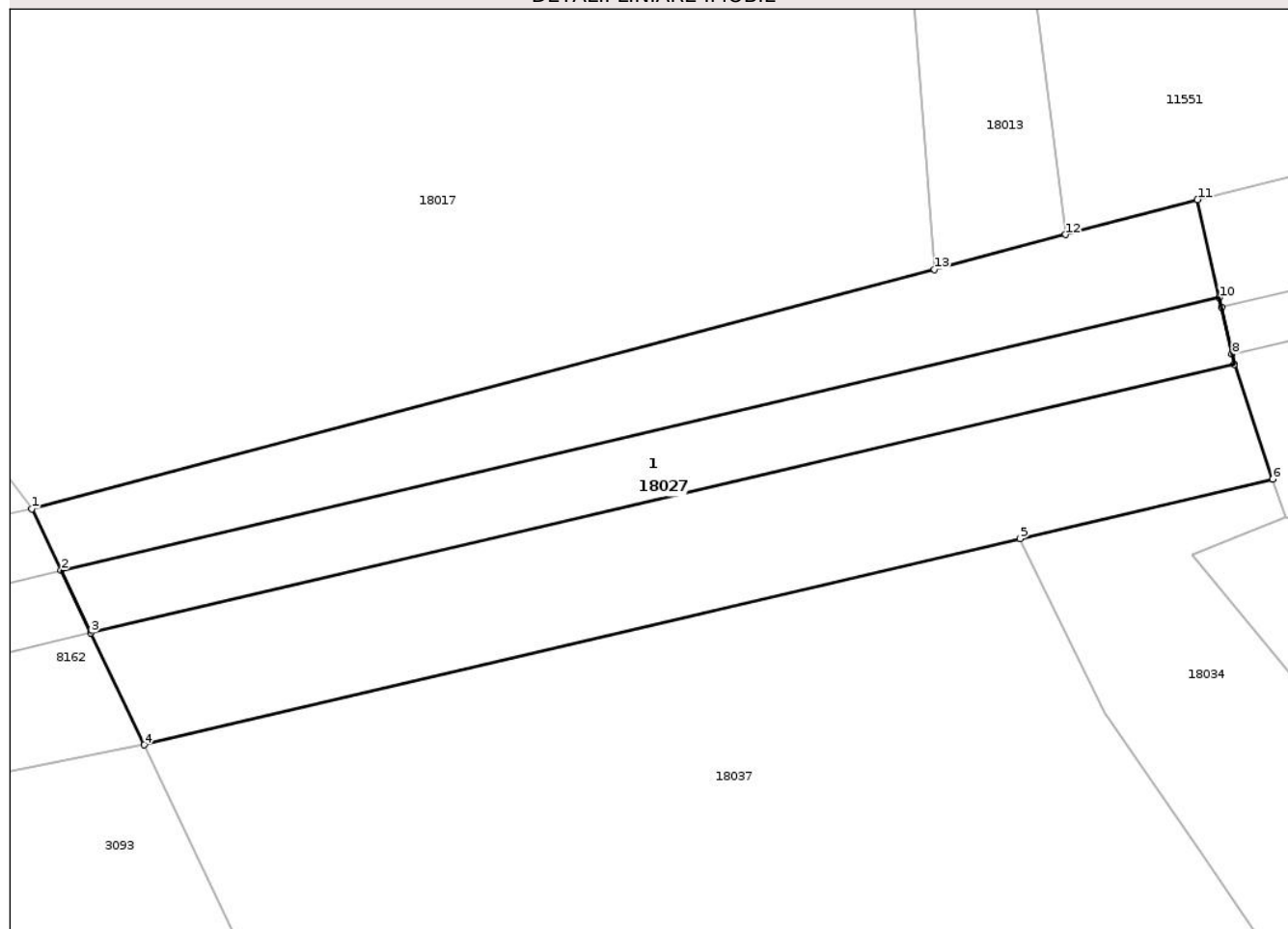
Anexa Nr. 1 La Partea I

Teren

Nr cadastral	Suprafața (mp)*	Observații / Referințe
24687	Din acte: 2 Masurata: 3.498	

* Suprafața este determinată în planul de proiecție Stereo 70.

DETALII LINIARE IMOBIL



Date referitoare la teren

Crt	Categorie folosință	Intra vilan	Suprafața (mp)	Tarla	Parcelă	Nr. topo	Observații / Referințe
1	ape curgătoare	NU	3.498	-	-	-	L302 Interval CF Targoviste Nord - Ploiesti Vest km 23+230

Date referitoare la construcții

Crt	Număr	Destinație construcție	Supraf. (mp)	Situație juridică	Observații / Referințe
A1.1	24687-C1	construcții industriale și edilitare	870	Fara acte	Nr. niveluri:1; S. construita la sol:870 mp; S. construita desfasurata:870 mp; Pod metalic

Lungime Segmente

1) Valorile lungimilor segmentelor sunt obținute din proiecție în plan.

Punct început	X / Y	Punct sfârșit	X / Y	Lungime segment (** (m)
1	565.781,625 379.837,114	2	565.784,683 379.830,699	7.107
2	565.784,683 379.830,699	3	565.787,787 379.824,189	7.212
3	565.787,787 379.824,189	4	565.793,365 379.812,489	12.962

Punct început	X / Y	Punct sfârșit	X / Y	Lungime segment (** (m)
4	565.793,365 379.812,489	5	565.884,682 379.834,001	93.817
5	565.884,682 379.834,001	6	565.911,006 379.840,202	27.045
6	565.911,006 379.840,202	7	565.907,035 379.852,195	12.633
7	565.907,035 379.852,195	8	565.906,792 379.853,247	1.08
8	565.906,792 379.853,247	9	565.905,667 379.858,119	5.0
9	565.905,667 379.858,119	10	565.905,437 379.859,117	1.024
10	565.905,437 379.859,117	11	565.903,175 379.869,36	10.49
11	565.903,175 379.869,36	12	565.889,418 379.865,71	14.233
12	565.889,418 379.865,71	13	565.875,744 379.862,083	14.147
13	565.875,744 379.862,083	1	565.781,625 379.837,114	97.375

** Lungimile segmentelor sunt determinate în planul de proiecție Stereo 70 și sunt rotunjite la 1 milimetru.

*** Distanța dintre puncte este formată din segmente cumulate ce sunt mai mici decât valoarea 1 milimetru.

**DATE DESPRE IMOBILUL NR. 18029**

Oficiul de Cadastru și Publicitate Imobiliară PRAHOVA
Biroul de Cadastru și Publicitate Imobiliară Ploiești

A. Partea I. Descrierea imobilului

TEREN Intravilan

Adresa: Loc. Târgsoru Nou, Str Regina Maria, Jud. Prahova

Nr. Crt	Nr cadastral Nr. topografic	Suprafața* (mp)	Observații / Referințe
A1		4.205	Sector cadastral:0 Teren neimprejmuit;

B. Partea II. Proprietari și acte

Inscrieri privitoare la dreptul de proprietate și alte drepturi reale	Referințe
/	
Act Administrativ nr. Adeverința nr. 236, din 13/02/2026 emis de PRIMĂRIA COMUNEI ARICEȘTII RAHTIVANI;	
B1	Inscrierea posesiei, drept de PROPRIETATE, dobandit prin Lege, cota actuala 1/1, cota initiala 1/1 1) NEIDENTIFICAT NEIDENTIFICAT, CIF:0000000000000
Act Normativ nr. Legea 7, din 13/03/1996 emis de PARLAMENTUL ROMÂNIEI (art. 13, alin. 15);	
B2	Se notează mențiunea de proprietar neidentificat

C. Partea III. SARCINI .

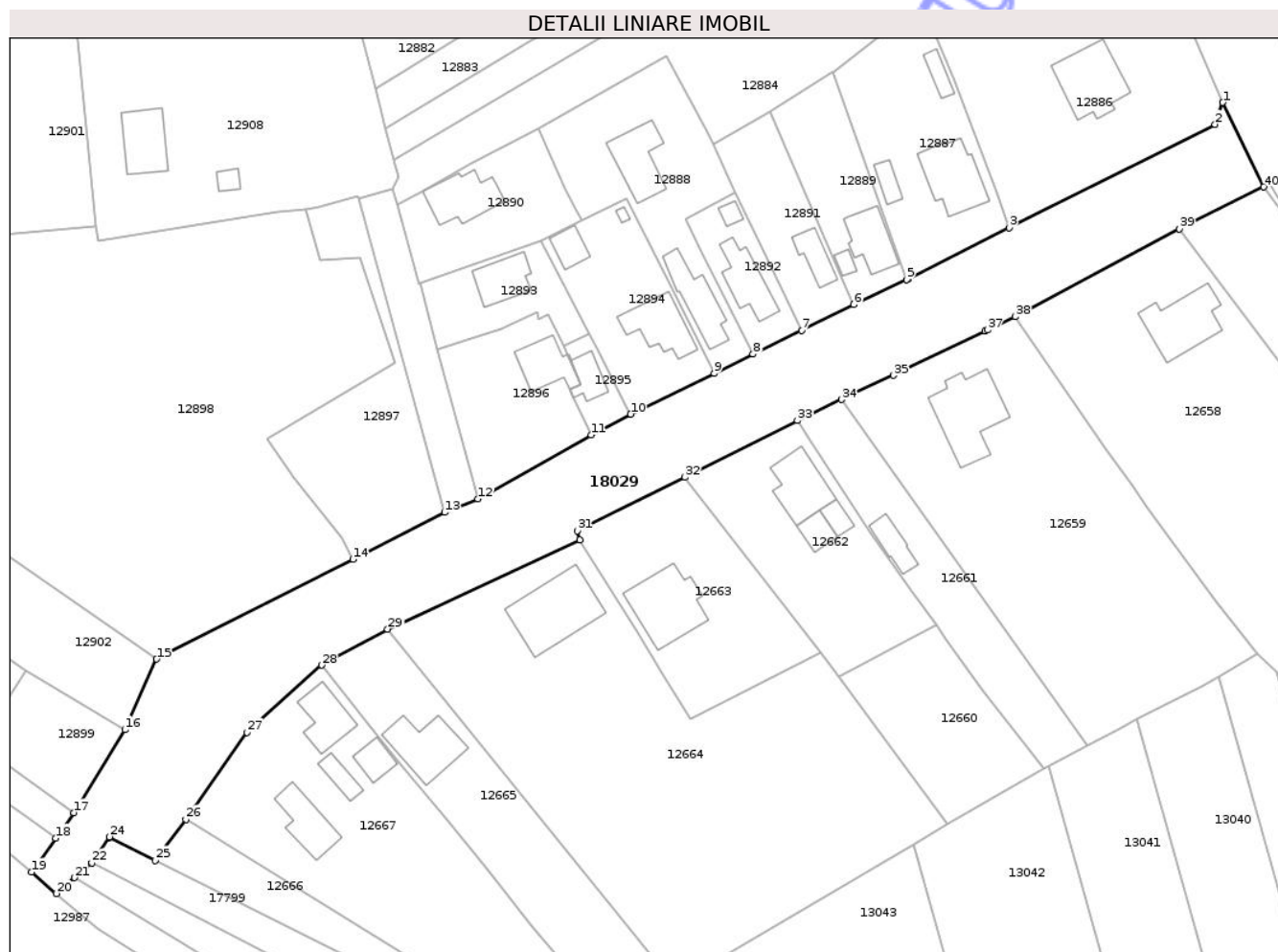
Inscrieri privind dezmembramintele dreptului de proprietate, drepturi reale de garanție și sarcini	Referințe
NU SUNT	

Anexa Nr. 1 La Partea I

Teren

Nr cadastral	Suprafața (mp)*	Observații / Referințe
	4.205	

* Suprafața este determinată în planul de proiecție Stereo 70.



Date referitoare la teren

Crt	Categorie folosință	Intra vilan	Suprafața (mp)	Tarla	Parcelă	Nr. topo	Observații / Referințe
1	drum	DA	4.205	-	-	-	

Lungime Segmente

1) Valorile lungimilor segmentelor sunt obținute din proiecție în plan.

Punct început	X / Y	Punct sfârșit	X / Y	Lungime segment (** (m)
1	569.488,944 379.835,486	2	569.487,502 379.831,318	4.41
3	569.448,276 379.811,666	4	569.429,029 379.801,939	21.565
5	569.428,79 379.801,826	6	569.418,782 379.797,097	11.069
7	569.408,82 379.792,19	8	569.399,62 379.787,65	10.259
9	569.392,205 379.784,024	10	569.376,331 379.776,262	17.67

Punct început	X / Y	Punct sfârșit	X / Y	Lungime segment (** (m)
2	569.487,502 379.831,318	3	569.448,276 379.811,666	43.873
4	569.429,029 379.801,939	5	569.428,79 379.801,826	0.264
6	569.418,782 379.797,097	7	569.408,82 379.792,19	11.105
8	569.399,62 379.787,65	9	569.392,205 379.784,024	8.254
10	569.376,331 379.776,262	11	569.368,798 379.772,324	8.5

Punct început	X / Y	Punct sfârșit	X / Y	Lungime segment (** (m))
11	569.368,798 379.772,324	12	569.347,306 379.760,143	24.704
13	569.340,951 379.757,591	14	569.323,466 379.748,688	19.621
15	569.286,175 379.729,7	16	569.280,136 379.716,257	14.737
17	569.270,458 379.700,506	18	569.266,983 379.695,654	5.968
19	569.262,379 379.689,226	20	569.267,11 379.685,158	6.239
21	569.270,57 379.688,142	22	569.273,838 379.690,96	4.315
23	569.277,133 379.695,784	24	569.277,229 379.695,943	0.186
25	569.285,869 379.691,436	26	569.291,727 379.699,257	9.772
27	569.303,371 379.715,769	28	569.317,55 379.728,56	19.096
29	569.330,106 379.735,381	30	569.366,709 379.752,397	40.365
31	569.366,171 379.754,063	32	569.386,663 379.764,234	22.877
33	569.408,01 379.775,06	34	569.416,472 379.779,029	9.347
35	569.426,319 379.783,648	36	569.443,709 379.792,075	19.324
37	569.444,184 379.792,284	38	569.449,474 379.794,8	5.858
39	569.480,676 379.811,492	40	569.496,742 379.819,448	17.928

Punct început	X / Y	Punct sfârșit	X / Y	Lungime segment (** (m))
12	569.347,306 379.760,143	13	569.340,951 379.757,591	6.848
14	569.323,466 379.748,688	15	569.286,175 379.729,7	41.847
16	569.280,136 379.716,257	17	569.270,458 379.700,506	18.487
18	569.266,983 379.695,654	19	569.262,379 379.689,226	7.907
20	569.267,11 379.685,158	21	569.270,57 379.688,142	4.569
22	569.273,838 379.690,96	23	569.277,133 379.695,784	5.842
24	569.277,229 379.695,943	25	569.285,869 379.691,436	9.745
26	569.291,727 379.699,257	27	569.303,371 379.715,769	20.205
28	569.317,55 379.728,56	29	569.330,106 379.735,381	14.289
30	569.366,709 379.752,397	31	569.366,171 379.754,063	1.751
32	569.386,663 379.764,234	33	569.408,01 379.775,06	23.935
34	569.416,472 379.779,029	35	569.426,319 379.783,648	10.877
36	569.443,709 379.792,075	37	569.444,184 379.792,284	0.519
38	569.449,474 379.794,8	39	569.480,676 379.811,492	35.386
40	569.496,742 379.819,448	1	569.488,944 379.835,486	17.833

** Lungimile segmentelor sunt determinate în planul de proiecție Stereo 70 și sunt rotunjite la 1 milimetru.

*** Distanța dintre puncte este formată din segmente cumulate ce sunt mai mici decât valoarea 1 milimetru.

**DATE DESPRE IMOBILUL NR. 18031**

Oficiul de Cadastru și Publicitate Imobiliară PRAHOVA
Biroul de Cadastru și Publicitate Imobiliară Ploiești

A. Partea I. Descrierea imobilului

TEREN Extravilan

Adresa: Jud. Prahova

Nr. Crt	Nr cadastral Nr. topografic	Suprafața* (mp)	Observații / Referințe
A1		14.362	Sector cadastral:0 Teren neimprejmuit;

B. Partea II. Proprietari și acte

Inscrieri privitoare la dreptul de proprietate și alte drepturi reale	Referințe
/	
Act Administrativ nr. Adeverința nr. 236, din 13/02/2026 emis de PRIMĂRIA COMUNEI ARICEȘTII RAHTIVANI (ordonanta de urgenta nr. 57/03.07.2019);	
B1	Inscrierea provizorie, drept de PROPRIETATE, dobandit prin Lege, cota actuala 1/1, cota initiala 1/1
1) UAT ARICEȘTII RAHTIVANI, CIF:9999999999999, domeniu public	

C. Partea III. SARCINI .

Inscrieri privind dezmembramintele dreptului de proprietate, drepturi reale de garanție și sarcini	Referințe
NU SUNT	

Anexa Nr. 1 La Partea I

Teren

Nr cadastral	Suprafața (mp)*	Observații / Referințe
	14.362	

* Suprafața este determinată în planul de proiecție Stereo 70.



Date referitoare la teren

Crt	Categorie folosință	Intra vilan	Suprafața (mp)	Tarla	Parcelă	Nr. topo	Observații / Referințe
1	drum	NU	14.362	100	DE 510	-	

Lungime Segmente

1) Valorile lungimilor segmentelor sunt obținute din proiecție în plan.

Punct început	X / Y	Punct sfârșit	X / Y	Lungime segment	Punct început	X / Y	Punct sfârșit	X / Y	Lungime segment	Punct început	X / Y	Punct sfârșit	X / Y	Lungime segment
1	568.372,347 379.086,174	2	568.369,133 379.086,505	3.231	2	568.369,133 379.086,505	3	568.316,609 379.139,844	74.859	3	568.316,609 379.139,844	4	568.217,438 379.250,004	148.223
4	568.217,438 379.250,004	5	568.130,162 379.344,717	128.793	5	568.130,162 379.344,717	6	568.085,818 379.396,55	68.213	6	568.085,818 379.396,55	7	567.971,226 379.517,295	166.465
7	567.971,226 379.517,295	8	567.967,39 379.522,17	6.203	8	567.967,39 379.522,17	9	567.943,085 379.550,282	37.162	9	567.943,085 379.550,282	10	567.931,017 379.563,462	17.87
10	567.931,017 379.563,462	11	567.902,074 379.595,07	42.857	11	567.902,074 379.595,07	12	567.851,258 379.650,857	75.462	12	567.851,258 379.650,857	13	567.846,183 379.656,428	7.536
13	567.846,183 379.656,428	14	567.844,71 379.658,045	2.187	14	567.844,71 379.658,045	15	567.838,73 379.664,611	8.881	15	567.838,73 379.664,611	16	567.830,163 379.674,015	12.721
16	567.830,163 379.674,015	17	567.824,261 379.680,494	8.764	17	567.824,261 379.680,494	18	567.821,31 379.683,734	4.382	18	567.821,31 379.683,734	19	567.818,362 379.686,971	4.378

Punct început	X / Y	Punct sfârșit	X / Y	Lungime segment	Punct început	X / Y	Punct sfârșit	X / Y	Lungime segment	Punct început	X / Y	Punct sfârșit	X / Y	Lungime segment
19	567.818,362 379.686,971	20	567.817,179 379.688,269	1.756	20	567.817,179 379.688,269	21	567.813,835 379.691,941	4.966	21	567.813,835 379.691,941	22	567.812,653 379.693,238	1.755
22	567.812,653 379.693,238	23	567.806,759 379.699,708	8.752	23	567.806,759 379.699,708	24	567.803,813 379.702,943	4.375	24	567.803,813 379.702,943	25	567.798,217 379.709,086	8.31
25	567.798,217 379.709,086	26	567.788,929 379.719,283	13.793	26	567.788,929 379.719,283	27	567.775,566 379.733,953	19.844	27	567.775,566 379.733,953	28	567.772,042 379.737,821	5.233
28	567.772,042 379.737,821	29	567.636,351 379.891,334	204.886	29	567.636,351 379.891,334	30	567.626,783 379.906,043	17.547	30	567.626,783 379.906,043	31	567.621,775 379.917,231	12.258
31	567.621,775 379.917,231	32	567.606,073 379.975,246	60.102	32	567.606,073 379.975,246	33	567.603,836 379.979,151	4.5	33	567.603,836 379.979,151	34	567.595,905 379.995,999	18.621
34	567.595,905 379.995,999	35	567.563,28 380.056,519	68.754	35	567.563,28 380.056,519	36	567.561,702 380.059,445	3.324	36	567.561,702 380.059,445	37	567.560,989 380.060,997	1.708
37	567.560,989 380.060,997	38	567.498,535 380.196,895	149.562	38	567.498,535 380.196,895	39	567.490,41 380.205,211	11.626	39	567.490,41 380.205,211	40	567.478,525 380.210,683	13.084
40	567.478,525 380.210,683	41	567.476,22 380.211,34	2.397	41	567.476,22 380.211,34	42	567.459,63 380.210,53	16.61	42	567.459,63 380.210,53	43	567.449,64 380.208,11	10.279
43	567.449,64 380.208,11	44	567.449,138 380.207,767	0.608	44	567.449,138 380.207,767	45	567.418,798 380.200,909	31.105	45	567.418,798 380.200,909	46	567.411,117 380.199,082	7.895
46	567.411,117 380.199,082	47	567.406,138 380.197,821	5.136	47	567.406,138 380.197,821	48	567.406,862 380.196,712	1.324	48	567.406,862 380.196,712	49	567.410,393 380.192,83	5.248
49	567.410,393 380.192,83	50	567.415,982 380.190,906	5.911	50	567.415,982 380.190,906	51	567.421,902 380.191,808	5.988	51	567.421,902 380.191,808	52	567.427,792 380.193,731	6.196
52	567.427,792 380.193,731	53	567.436,085 380.196,676	8.8	53	567.436,085 380.196,676	54	567.448,916 380.200,402	13.361	54	567.448,916 380.200,402	55	567.459,194 380.202,183	10.431
55	567.459,194 380.202,183	56	567.462,1 380.202,426	2.916	56	567.462,1 380.202,426	57	567.464,712 380.201,788	2.689	57	567.464,712 380.201,788	58	567.466,603 380.199,728	2.796
58	567.466,603 380.199,728	59	567.485,969 380.192,372	20.716	59	567.485,969 380.192,372	60	567.492,646 380.180,645	13.495	60	567.492,646 380.180,645	61	567.494,298 380.177,728	3.352
61	567.494,298 380.177,728	62	567.498,335 380.170,598	8.194	62	567.498,335 380.170,598	63	567.498,515 380.170,182	0.453	63	567.498,515 380.170,182	64	567.501,379 380.163,542	7.231
64	567.501,379 380.163,542	65	567.501,523 380.163,209	0.363	65	567.501,523 380.163,209	66	567.504,67 380.155,917	7.942	66	567.504,67 380.155,917	67	567.507,641 380.149,032	7.499
67	567.507,641 380.149,032	68	567.509,255 380.145,292	4.073	68	567.509,255 380.145,292	69	567.510,697 380.141,935	3.654	69	567.510,697 380.141,935	70	567.510,817 380.141,655	0.305
70	567.510,817 380.141,655	71	567.513,829 380.134,641	7.633	71	567.513,829 380.134,641	72	567.516,707 380.127,942	7.291	72	567.516,707 380.127,942	73	567.516,819 380.127,68	0.285
73	567.516,819 380.127,68	74	567.519,682 380.121,012	7.257	74	567.519,682 380.121,012	75	567.519,792 380.120,756	0.279	75	567.519,792 380.120,756	76	567.522,642 380.114,12	7.222
76	567.522,642 380.114,12	77	567.522,749 380.113,871	0.271	77	567.522,749 380.113,871	78	567.525,586 380.107,263	7.191	78	567.525,586 380.107,263	79	567.525,747 380.106,889	0.407
79	567.525,747 380.106,889	80	567.528,763 380.100,594	6.98	80	567.528,763 380.100,594	81	567.528,875 380.100,36	0.259	81	567.528,875 380.100,36	82	567.532,94 380.091,874	9.409
82	567.532,94 380.091,874	83	567.535,113 380.087,338	5.03	83	567.535,113 380.087,338	84	567.536,11 380.085,257	2.308	84	567.536,11 380.085,257	85	567.539,165 380.078,878	7.073
85	567.539,165 380.078,878	86	567.540,746 380.075,578	3.659	86	567.540,746 380.075,578	87	567.541,985 380.072,701	3.132	87	567.541,985 380.072,701	88	567.542,238 380.072,114	0.639
88	567.542,238 380.072,114	89	567.547,936 380.058,878	14.41	89	567.547,936 380.058,878	90	567.548,198 380.058,27	0.662	90	567.548,198 380.058,27	91	567.550,255 380.054,45	4.339
91	567.550,255 380.054,45	92	567.553,75 380.047,959	7.372	92	567.553,75 380.047,959	93	567.557,099 380.041,738	7.065	93	567.557,099 380.041,738	94	567.560,572 380.035,288	7.326
94	567.560,572 380.035,288	95	567.568,391 380.020,768	16.491	95	567.568,391 380.020,768	96	567.569,519 380.018,689	2.365	96	567.569,519 380.018,689	97	567.576,412 380.005,977	14.461
97	567.576,412 380.005,977	98	567.582,585 379.994,595	12.948	98	567.582,585 379.994,595	99	567.589,507 379.981,831	14.52	99	567.589,507 379.981,831	100	567.590,485 379.980,028	2.051
100	567.590,485 379.980,028	101	567.597,432 379.967,217	14.573	101	567.597,432 379.967,217	102	567.600,684 379.961,221	6.821	102	567.600,684 379.961,221	103	567.602,005 379.957,858	3.613
103	567.602,005 379.957,858	104	567.606,087 379.946,981	11.618	104	567.606,087 379.946,981	105	567.606,103 379.946,937	0.047	105	567.606,103 379.946,937	106	567.608,717 379.938,013	9.299
106	567.608,717 379.938,013	107	567.610,43 379.929,178	9.0	107	567.610,43 379.929,178	108	567.610,652 379.928,277	0.928	108	567.610,652 379.928,277	109	567.613,697 379.915,908	12.738
109	567.613,697 379.915,908	110	567.618,532 379.906,339	10.721	110	567.618,532 379.906,339	111	567.620,568 379.902,311	4.513	111	567.620,568 379.902,311	112	567.626,012 379.893,356	10.48
112	567.626,012 379.893,356	113	567.628,482 379.889,293	4.755	113	567.628,482 379.889,293	114	567.635,154 379.881,304	10.409	114	567.635,154 379.881,304	115	567.640,973 379.874,335	9.079
115	567.640,973 379.874,335	116	567.650,254 379.863,222	14.479	116	567.650,254 379.863,222	117	567.651,402 379.861,914	1.74	117	567.651,402 379.861,914	118	567.666,788 379.844,394	23.317

Punct început	X / Y	Punct sfârșit	X / Y	Lungime segment	Punct început	X / Y	Punct sfârșit	X / Y	Lungime segment	Punct început	X / Y	Punct sfârșit	X / Y	Lungime segment
118	567.666,788 379.844,394	119	567.674,669 379.835,419	11.94 4	119	567.674,669 379.835,419	120	567.675,498 379.834,486	1.248	120	567.675,498 379.834,486	121	567.695,831 379.811,591	30.62
121	567.695,831 379.811,591	122	567.715,91 379.788,982	30.23 8	122	567.715,91 379.788,982	123	567.730,066 379.773,042	21.31 8	123	567.730,066 379.773,042	124	567.738,626 379.763,404	12.89
124	567.738,626 379.763,404	125	567.740,87 379.760,877	3.38	125	567.740,87 379.760,877	126	567.740,917 379.760,824	0.071	126	567.740,917 379.760,824	127	567.745,958 379.755,124	7.609
127	567.745,958 379.755,124	128	567.765,387 379.733,155	29.32 8	128	567.765,387 379.733,155	129	567.774,716 379.722,606	14.08 2	129	567.774,716 379.722,606	130	567.779,125 379.717,425	6.803
130	567.779,125 379.717,425	131	567.799,569 379.693,406	31.54 2	131	567.799,569 379.693,406	132	567.803,724 379.688,524	6.411	132	567.803,724 379.688,524	133	567.807,795 379.683,929	6.139
133	567.807,795 379.683,929	134	567.812,516 379.678,602	7.118	134	567.812,516 379.678,602	135	567.818,009 379.672,403	8.283	135	567.818,009 379.672,403	136	567.822,009 379.668,04	5.919
136	567.822,009 379.668,04	137	567.826,666 379.662,959	6.892	137	567.826,666 379.662,959	138	567.836,96 379.651,732	15.23 2	138	567.836,96 379.651,732	139	567.841,528 379.646,748	6.761
139	567.841,528 379.646,748	140	567.845,439 379.642,717	5.616	140	567.845,439 379.642,717	141	567.850,332 379.637,675	7.026	141	567.850,332 379.637,675	142	567.855,208 379.632,649	7.003
142	567.855,208 379.632,649	143	567.860,843 379.626,841	8.092	143	567.860,843 379.626,841	144	567.863,386 379.624,221	3.651	144	567.863,386 379.624,221	145	567.867,12 379.620,13	5.539
145	567.867,12 379.620,13	146	567.875,822 379.610,6	12.90 5	146	567.875,822 379.610,6	147	567.895,362 379.589,2	28.97 9	147	567.895,362 379.589,2	148	567.898,598 379.585,408	4.985
148	567.898,598 379.585,408	149	567.902,948 379.580,31	6.702	149	567.902,948 379.580,31	150	567.911,622 379.570,145	13.36 3	150	567.911,622 379.570,145	151	567.920,261 379.560,022	13.30 8
151	567.920,261 379.560,022	152	567.933,458 379.544,557	20.33	152	567.933,458 379.544,557	153	567.936,437 379.541,309	4.407	153	567.936,437 379.541,309	154	567.941,621 379.535,657	7.669
154	567.941,621 379.535,657	155	567.950,547 379.525,925	13.20 6	155	567.950,547 379.525,925	156	567.959,094 379.516,606	12.64 5	156	567.959,094 379.516,606	157	567.967,929 379.507,444	12.72 8
157	567.967,929 379.507,444	158	567.967,947 379.507,425	0.026	158	567.967,947 379.507,425	159	567.975,936 379.499,144	11.50 6	159	567.975,936 379.499,144	160	567.978,226 379.496,77	3.298
160	567.978,226 379.496,77	161	567.987,565 379.487,09	13.45 1	161	567.987,565 379.487,09	162	567.987,731 379.486,912	0.243	162	567.987,731 379.486,912	163	567.998,231 379.475,607	15.42 9
163	567.998,231 379.475,607	164	568.007,253 379.466,429	12.87	164	568.007,253 379.466,429	165	568.017,477 379.456,028	14.58 5	165	568.017,477 379.456,028	166	568.027,454 379.445,878	14.23 2
166	568.027,454 379.445,878	167	568.032,018 379.441,235	6.511	167	568.032,018 379.441,235	168	568.037,904 379.435,246	8.397	168	568.037,904 379.435,246	169	568.043,644 379.429,102	8.408
169	568.043,644 379.429,102	170	568.056,358 379.415,493	18.62 4	170	568.056,358 379.415,493	171	568.060,486 379.411,074	6.047	171	568.060,486 379.411,074	172	568.076,996 379.393,401	24.18 5
172	568.076,996 379.393,401	173	568.078,519 379.391,652	2.319	173	568.078,519 379.391,652	174	568.101,85 379.364,853	35.53 2	174	568.101,85 379.364,853	175	568.103,171 379.363,224	2.097
175	568.103,171 379.363,224	176	568.103,834 379.362,405	1.054	176	568.103,834 379.362,405	177	568.109,86 379.355,83	8.919	177	568.109,86 379.355,83	178	568.111,241 379.354,325	2.043
178	568.111,241 379.354,325	179	568.118,675 379.346,219	10.99 9	179	568.118,675 379.346,219	180	568.127,061 379.337,076	12.40 6	180	568.127,061 379.337,076	181	568.135,214 379.328,186	12.06 2
181	568.135,214 379.328,186	182	568.148,125 379.314,11	19.1	182	568.148,125 379.314,11	183	568.149,298 379.312,799	1.759	183	568.149,298 379.312,799	184	568.152,397 379.309,337	4.646
184	568.152,397 379.309,337	185	568.158,355 379.302,682	8.932	185	568.158,355 379.302,682	186	568.159,422 379.301,489	1.601	186	568.159,422 379.301,489	187	568.167,662 379.292,271	12.36 4
187	568.167,662 379.292,271	188	568.172,771 379.286,556	7.666	188	568.172,771 379.286,556	189	568.176,627 379.282,242	5.786	189	568.176,627 379.282,242	190	568.178,627 379.280,005	3.001
190	568.178,627 379.280,005	191	568.183,787 379.274,233	7.742	191	568.183,787 379.274,233	192	568.193,778 379.262,905	15.10 4	192	568.193,778 379.262,905	193	568.201,602 379.254,034	11.82 8
193	568.201,602 379.254,034	194	568.219,851 379.233,344	27.58 8	194	568.219,851 379.233,344	195	568.226,963 379.225,281	10.75 1	195	568.226,963 379.225,281	196	568.230,464 379.221,311	5.293
196	568.230,464 379.221,311	197	568.230,915 379.220,8	0.682	197	568.230,915 379.220,8	198	568.235,241 379.215,952	6.497	198	568.235,241 379.215,952	199	568.242,186 379.208,169	10.43 1
199	568.242,186 379.208,169	200	568.249,023 379.200,506	10.27	200	568.249,023 379.200,506	201	568.253,446 379.195,55	6.643	201	568.253,446 379.195,55	202	568.262,746 379.185,127	13.96 9
202	568.262,746 379.185,127	203	568.285,927 379.159,149	34.81 7	203	568.285,927 379.159,149	204	568.287,238 379.157,767	1.905	204	568.287,238 379.157,767	205	568.298,534 379.145,858	16.41 4
205	568.298,534 379.145,858	206	568.301,209 379.143,039	3.886	206	568.301,209 379.143,039	207	568.304,006 379.140,089	4.065	207	568.304,006 379.140,089	208	568.320,444 379.122,76	23.88 5
208	568.320,444 379.122,76	209	568.325,959 379.116,946	8.014	209	568.325,959 379.116,946	210	568.330,976 379.111,657	7.29	210	568.330,976 379.111,657	211	568.339,87 379.102,28	12.92 4
211	568.339,87 379.102,28	212	568.341,293 379.100,929	1.962	212	568.341,293 379.100,929	213	568.346,276 379.096,197	6.872	213	568.346,276 379.096,197	214	568.348,107 379.094,458	2.525
214	568.348,107 379.094,458	215	568.354,795 379.087,299	9.797	215	568.354,795 379.087,299	216	568.355,417 379.082,359	4.979	216	568.355,417 379.082,359	217	568.353,117 379.074,551	8.14

Punct început	X / Y	Punct sfârșit	X / Y	Lungime segment
217	568.353,117 379.074,551	1	568.372,347 379.086,174	22.47

** Lungimile segmentelor sunt determinate în planul de proiecție Stereo 70 și sunt rotunjite la 1 milimetru.

*** Distanța dintre puncte este formată din segmente cumulate ce sunt mai mici decât valoarea 1 milimetru.

Neutilizabil în Circuitul Civil

**DATE DESPRE IMOBILUL NR. 18033**

Oficiul de Cadastru și Publicitate Imobiliară PRAHOVA
Biroul de Cadastru și Publicitate Imobiliară Ploiești

A. Partea I. Descrierea imobilului

TEREN Extravilan

Adresa: Jud. Prahova

Nr. Crt	Nr cadastral Nr. topografic	Suprafața* (mp)	Observații / Referințe
A1		14.988	Sector cadastral:0 Teren neimprejmuit;

B. Partea II. Proprietari și acte

Inscrieri privitoare la dreptul de proprietate și alte drepturi reale	Referințe
/	
Act Administrativ nr. Adeverința nr. 236, din 13/02/2026 emis de PRIMĂRIA COMUNEI ARICEȘTII RAHTIVANI (ordonanta de urgenta nr. 57/03.07.2019);	
B1	Inscrierea provizorie, drept de PROPRIETATE, dobandit prin Lege, cota actuala 1/1, cota initiala 1/1
1) UAT ARICEȘTII RAHTIVANI, CIF:9999999999999, domeniu public	

C. Partea III. SARCINI .

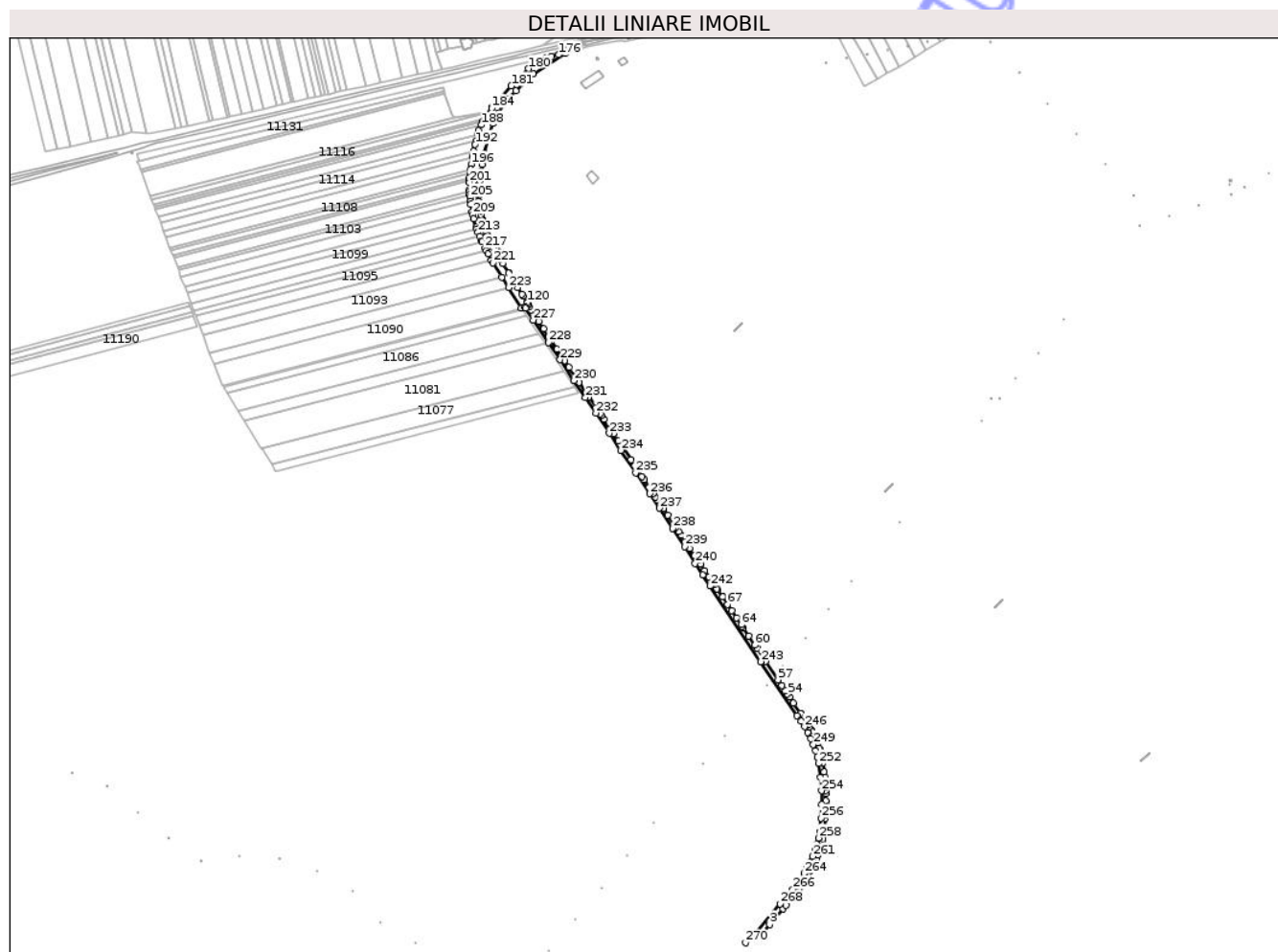
Inscrieri privind dezmembramintele dreptului de proprietate, drepturi reale de garanție și sarcini	Referințe
NU SUNT	

Anexa Nr. 1 La Partea I

Teren

Nr cadastral	Suprafața (mp)*	Observații / Referințe
	14.988	

* Suprafața este determinată în planul de proiecție Stereo 70.



Date referitoare la teren

Crt	Categorie folosință	Intravilan	Suprafața (mp)	Tarla	Parcelă	Nr. topo	Observații / Referințe
1	drum	NU	14.988	100	DE 512	-	

Lungime Segmente

1) Valorile lungimilor segmentelor sunt obținute din proiecție în plan.

Punct început	X / Y	Punct sfârșit	X / Y	Lungime segment	Punct început	X / Y	Punct sfârșit	X / Y	Lungime segment	Punct început	X / Y	Punct sfârșit	X / Y	Lungime segment
1	567.704,915 378.733,15	2	567.705,77 378.734,142	1.31	2	567.705,77 378.734,142	3	567.718,434 378.748,849	19.408	3	567.718,434 378.748,849	4	567.740,418 378.774,379	33.691
4	567.740,418 378.774,379	5	567.745,498 378.780,708	8.116	5	567.745,498 378.780,708	6	567.757,435 378.795,58	19.07	6	567.757,435 378.795,58	7	567.757,874 378.796,128	0.702
7	567.757,874 378.796,128	8	567.761,919 378.801,167	6.462	8	567.761,919 378.801,167	9	567.768,645 378.810,848	11.788	9	567.768,645 378.810,848	10	567.781,518 378.829,376	22.561
10	567.781,518 378.829,376	11	567.787,224 378.838,853	11.062	11	567.787,224 378.838,853	12	567.792,34 378.848,661	11.062	12	567.792,34 378.848,661	13	567.793,652 378.851,604	3.222
13	567.793,652 378.851,604	14	567.796,353 378.857,662	6.633	14	567.796,353 378.857,662	15	567.796,844 378.858,765	1.207	15	567.796,844 378.858,765	16	567.798,508 378.863,212	4.748
16	567.798,508 378.863,212	17	567.800,721 378.869,126	6.314	17	567.800,721 378.869,126	18	567.803,957 378.879,704	11.062	18	567.803,957 378.879,704	19	567.805,312 378.885,353	5.809

Punct început	X / Y	Punct sfârșit	X / Y	Lungime segment	Punct început	X / Y	Punct sfârșit	X / Y	Lungime segment	Punct început	X / Y	Punct sfârșit	X / Y	Lungime segment
19	567.805,312 378.885,353	20	567.806,538 378.890,461	5.253	20	567.806,538 378.890,461	21	567.808,455 378.901,356	11.062	21	567.808,455 378.901,356	22	567.811,025 378.924,262	23.05
22	567.811,025 378.924,262	23	567.811,299 378.929,941	5.686	23	567.811,299 378.929,941	24	567.812,076 378.946,06	16.138	24	567.812,076 378.946,06	25	567.812,135 378.947,285	1.226
25	567.812,135 378.947,285	26	567.812,039 378.953,495	6.211	26	567.812,039 378.953,495	27	567.811,863 378.964,923	11.429	27	567.811,863 378.964,923	28	567.811,78 378.970,332	5.41
28	567.811,78 378.970,332	29	567.811,306 378.976,317	6.004	29	567.811,306 378.976,317	30	567.810,695 378.984,031	7.738	30	567.810,695 378.984,031	31	567.810,244 378.989,725	5.712
31	567.810,244 378.989,725	32	567.809,961 378.993,309	3.595	32	567.809,961 378.993,309	33	567.808,853 379.001,022	7.792	33	567.808,853 379.001,022	34	567.806,685 379.016,125	15.258
34	567.806,685 379.016,125	35	567.804,363 379.027,25	11.365	35	567.804,363 379.027,25	36	567.803,829 379.029,188	2.01	36	567.803,829 379.029,188	37	567.801,347 379.038,208	9.355
37	567.801,347 379.038,208	38	567.800,52 379.040,611	2.541	38	567.800,52 379.040,611	39	567.797,649 379.048,955	8.824	39	567.797,649 379.048,955	40	567.793,285 379.059,449	11.365
40	567.793,285 379.059,449	41	567.792,232 379.061,591	2.387	41	567.792,232 379.061,591	42	567.790,936 379.064,226	2.936	42	567.790,936 379.064,226	43	567.788,438 379.069,307	5.662
43	567.788,438 379.069,307	44	567.788,27 379.069,648	0.38	44	567.788,27 379.069,648	45	567.784,739 379.075,818	7.109	45	567.784,739 379.075,818	46	567.782,625 379.079,512	4.256
46	567.782,625 379.079,512	47	567.778,311 379.086,061	7.842	47	567.778,311 379.086,061	48	567.776,373 379.089,002	3.522	48	567.776,373 379.089,002	49	567.772,263 379.094,461	6.833
49	567.772,263 379.094,461	50	567.769,537 379.098,082	4.532	50	567.769,537 379.098,082	51	567.769,512 379.098,12	0.045	51	567.769,512 379.098,12	52	567.758,208 379.115,079	20.381
52	567.758,208 379.115,079	53	567.751,673 379.124,883	11.782	53	567.751,673 379.124,883	54	567.748,336 379.129,89	6.017	54	567.748,336 379.129,89	55	567.744,949 379.134,965	6.101
55	567.744,949 379.134,965	56	567.738,984 379.143,902	10.745	56	567.738,984 379.143,902	57	567.732,461 379.153,675	11.75	57	567.732,461 379.153,675	58	567.711,931 379.184,433	36.98
58	567.711,931 379.184,433	59	567.697,579 379.205,936	25.853	59	567.697,579 379.205,936	60	567.694,306 379.210,839	5.895	60	567.694,306 379.210,839	61	567.684,229 379.225,938	18.153
61	567.684,229 379.225,938	62	567.675,164 379.239,519	16.328	62	567.675,164 379.239,519	63	567.673,279 379.242,343	3.395	63	567.673,279 379.242,343	64	567.671,652 379.244,756	2.91
64	567.671,652 379.244,756	65	567.663,945 379.256,189	13.788	65	567.663,945 379.256,189	66	567.656,047 379.267,905	14.13	66	567.656,047 379.267,905	67	567.649,078 379.278,244	12.468
67	567.649,078 379.278,244	68	567.640,662 379.290,727	15.055	68	567.640,662 379.290,727	69	567.640,659 379.290,732	0.006	69	567.640,659 379.290,732	70	567.632,463 379.302,889	14.662
70	567.632,463 379.302,889	71	567.631,437 379.304,412	1.836	71	567.631,437 379.304,412	72	567.631,434 379.304,416	0.005	72	567.631,434 379.304,416	73	567.627,145 379.310,778	7.673
73	567.627,145 379.310,778	74	567.625,191 379.313,678	3.497	74	567.625,191 379.313,678	75	567.625,187 379.313,683	0.006	75	567.625,187 379.313,683	76	567.618,266 379.323,949	12.381
76	567.618,266 379.323,949	77	567.611,359 379.334,194	12.356	77	567.611,359 379.334,194	78	567.604,146 379.344,895	12.905	78	567.604,146 379.344,895	79	567.599,957 379.351,109	7.494
79	567.599,957 379.351,109	80	567.594,491 379.359,218	9.779	80	567.594,491 379.359,218	81	567.586,402 379.371,303	14.542	81	567.586,402 379.371,303	82	567.579,114 379.382,19	13.101
82	567.579,114 379.382,19	83	567.571,797 379.393,122	13.155	83	567.571,797 379.393,122	84	567.568,127 379.398,605	6.598	84	567.568,127 379.398,605	85	567.562,943 379.406,351	9.321
85	567.562,943 379.406,351	86	567.549,688 379.426,248	23.908	86	567.549,688 379.426,248	87	567.542,695 379.436,745	12.613	87	567.542,695 379.436,745	88	567.537,73 379.444,198	8.955
88	567.537,73 379.444,198	89	567.533,378 379.450,73	7.849	89	567.533,378 379.450,73	90	567.529,612 379.456,383	6.793	90	567.529,612 379.456,383	91	567.525,833 379.462,056	6.816
91	567.525,833 379.462,056	92	567.519,151 379.472,086	12.052	92	567.519,151 379.472,086	93	567.510,901 379.484,469	14.88	93	567.510,901 379.484,469	94	567.507,169 379.490,072	6.732
94	567.507,169 379.490,072	95	567.499,46 379.501,643	13.904	95	567.499,46 379.501,643	96	567.495,591 379.507,452	6.98	96	567.495,591 379.507,452	97	567.488,754 379.517,714	12.331
97	567.488,754 379.517,714	98	567.471,538 379.543,557	31.052	98	567.471,538 379.543,557	99	567.467,805 379.549,16	6.733	99	567.467,805 379.549,16	100	567.460,167 379.560,625	13.776
100	567.460,167 379.560,625	101	567.444,221 379.584,563	28.763	101	567.444,221 379.584,563	102	567.440,045 379.590,832	7.533	102	567.440,045 379.590,832	103	567.438,208 379.593,589	3.313
103	567.438,208 379.593,589	104	567.431,202 379.604,106	12.637	104	567.431,202 379.604,106	105	567.419,616 379.621,497	20.897	105	567.419,616 379.621,497	106	567.414,664 379.628,932	8.933
106	567.414,664 379.628,932	107	567.403,187 379.646,17	20.709	107	567.403,187 379.646,17	108	567.386,552 379.671,155	30.016	108	567.386,552 379.671,155	109	567.379,377 379.681,931	12.946
109	567.379,377 379.681,931	110	567.366,694 379.700,98	22.885	110	567.366,694 379.700,98	111	567.357,834 379.714,287	15.987	111	567.357,834 379.714,287	112	567.352,872 379.721,74	8.954
112	567.352,872 379.721,74	113	567.344,542 379.734,251	15.03	113	567.344,542 379.734,251	114	567.336,216 379.746,756	15.023	114	567.336,216 379.746,756	115	567.323,449 379.765,931	23.036
115	567.323,449 379.765,931	116	567.320,059 379.771,023	6.117	116	567.320,059 379.771,023	117	567.318,109 379.773,872	3.452	117	567.318,109 379.773,872	118	567.319,622 379.774,815	1.783

Punct început	X / Y	Punct sfârșit	X / Y	Lungime segment	Punct început	X / Y	Punct sfârșit	X / Y	Lungime segment	Punct început	X / Y	Punct sfârșit	X / Y	Lungime segment
118	567.319,622 379.774,815	119	567.319,4 379.775,125	0.381	119	567.319,4 379.775,125	120	567.317,804 379.777,582	2.93	120	567.317,804 379.777,582	121	567.310,444 379.788,915	13.51 3
121	567.310,444 379.788,915	122	567.308,792 379.791,458	3.032	122	567.308,792 379.791,458	123	567.301,462 379.802,744	13.45 7	123	567.301,462 379.802,744	124	567.297,264 379.809,208	7.708
124	567.297,264 379.809,208	125	567.294,163 379.814,565	6.19	125	567.294,163 379.814,565	126	567.287,438 379.826,185	13.42 6	126	567.287,438 379.826,185	127	567.286,937 379.827,051	1.0
127	567.286,937 379.827,051	128	567.276,873 379.842,893	18.76 8	128	567.276,873 379.842,893	129	567.272,964 379.849,047	7.291	129	567.272,964 379.849,047	130	567.270,915 379.852,272	3.821
130	567.270,915 379.852,272	131	567.271,19 379.855,128	2.869	131	567.271,19 379.855,128	132	567.271,37 379.856,998	1.879	132	567.271,37 379.856,998	133	567.269,513 379.861,106	4.508
133	567.269,513 379.861,106	134	567.268,7 379.862,305	1.449	134	567.268,7 379.862,305	135	567.267,198 379.864,518	2.675	135	567.267,198 379.864,518	136	567.264,761 379.866,102	2.907
136	567.264,761 379.866,102	137	567.264,216 379.866,469	0.657	137	567.264,216 379.866,469	138	567.261,411 379.868,356	3.381	138	567.261,411 379.868,356	139	567.256,657 379.877,981	10.73 5
139	567.256,657 379.877,981	140	567.256,486 379.878,327	0.386	140	567.256,486 379.878,327	141	567.254,039 379.883,282	5.526	141	567.254,039 379.883,282	142	567.253,352 379.885,048	1.895
142	567.253,352 379.885,048	143	567.251,124 379.890,771	6.141	143	567.251,124 379.890,771	144	567.249,9 379.893,915	3.374	144	567.249,9 379.893,915	145	567.248,424 379.897,708	4.07
145	567.248,424 379.897,708	146	567.246,119 379.903,629	6.354	146	567.246,119 379.903,629	147	567.245,224 379.906,785	3.28	147	567.245,224 379.906,785	148	567.244,862 379.908,062	1.327
148	567.244,862 379.908,062	149	567.242,764 379.915,462	7.692	149	567.242,764 379.915,462	150	567.241,489 379.919,957	4.672	150	567.241,489 379.919,957	151	567.241,175 379.921,713	1.784
151	567.241,175 379.921,713	152	567.240,932 379.923,073	1.382	152	567.240,932 379.923,073	153	567.239,755 379.929,648	6.68	153	567.239,755 379.929,648	154	567.239,512 379.931,009	1.383
154	567.239,512 379.931,009	155	567.238,328 379.937,626	6.722	155	567.238,328 379.937,626	156	567.238,084 379.938,989	1.385	156	567.238,084 379.938,989	157	567.237,042 379.944,813	5.916
157	567.237,042 379.944,813	158	567.236,978 379.945,707	0.896	158	567.236,978 379.945,707	159	567.236,357 379.954,352	8.667	159	567.236,357 379.954,352	160	567.236,247 379.955,811	1.463
160	567.236,247 379.955,811	161	567.236,18 379.956,692	0.884	161	567.236,18 379.956,692	162	567.236,955 379.965,462	8.804	162	567.236,955 379.965,462	163	567.237,685 379.973,716	8.286
163	567.237,685 379.973,716	164	567.238,159 379.979,107	5.412	164	567.238,159 379.979,107	165	567.239,045 379.984,083	5.054	165	567.239,045 379.984,083	166	567.239,36 379.985,849	1.794
166	567.239,36 379.985,849	167	567.241,098 379.995,61	9.915	167	567.241,098 379.995,61	168	567.242,989 380.006,223	10.78	168	567.242,989 380.006,223	169	567.246,418 380.025,479	19.55 9
169	567.246,418 380.025,479	170	567.260,413 380.073,849	50.35 4	170	567.260,413 380.073,849	171	567.268,478 380.089,989	18.04 3	171	567.268,478 380.089,989	172	567.284,378 380.114,297	29.04 6
172	567.284,378 380.114,297	173	567.298,269 380.128,553	19.90 5	173	567.298,269 380.128,553	174	567.327,02 380.156,002	39.75	174	567.327,02 380.156,002	175	567.380,312 380.190,403	63.43 1
175	567.380,312 380.190,403	176	567.369,044 380.187,726	11.58 2	176	567.369,044 380.187,726	177	567.357,245 380.184,922	12.12 8	177	567.357,245 380.184,922	178	567.347,972 380.182,493	9.586
178	567.347,972 380.182,493	179	567.339,015 380.180,591	9.157	179	567.339,015 380.180,591	180	567.319,035 380.164,992	25.34 8	180	567.319,035 380.164,992	181	567.290,525 380.136,238	40.49 2
181	567.290,525 380.136,238	182	567.265,914 380.108,46	37.11 2	182	567.265,914 380.108,46	183	567.259,635 380.101,002	9.749	183	567.259,635 380.101,002	184	567.258,222 380.099,325	2.193
184	567.258,222 380.099,325	185	567.246,711 380.083,782	19.34 1	185	567.246,711 380.083,782	186	567.246,154 380.082,587	1.318	186	567.246,154 380.082,587	187	567.243,761 380.077,454	5.663
187	567.243,761 380.077,454	188	567.241,214 380.071,992	6.027	188	567.241,214 380.071,992	189	567.236,877 380.062,69	10.26 3	189	567.236,877 380.062,69	190	567.235,249 380.056,39	6.507
190	567.235,249 380.056,39	191	567.232,509 380.045,786	10.95 2	191	567.232,509 380.045,786	192	567.230,968 380.039,818	6.164	192	567.230,968 380.039,818	193	567.228,518 380.028,523	11.55 8
193	567.228,518 380.028,523	194	567.226,936 380.021,228	7.465	194	567.226,936 380.021,228	195	567.226,415 380.018,084	3.187	195	567.226,415 380.018,084	196	567.224,551 380.006,836	11.40 1
196	567.224,551 380.006,836	197	567.223,457 379.998,015	8.889	197	567.223,457 379.998,015	198	567.222,786 379.992,606	5.45	198	567.222,786 379.992,606	199	567.222,052 379.984,078	8.56
199	567.222,052 379.984,078	200	567.221,678 379.979,723	4.371	200	567.221,678 379.979,723	201	567.221,431 379.976,802	2.931	201	567.221,431 379.976,802	202	567.221,218 379.964,152	12.65 2
202	567.221,218 379.964,152	203	567.221,422 379.961,617	2.543	203	567.221,422 379.961,617	204	567.221,843 379.956,365	5.269	204	567.221,843 379.956,365	205	567.222,177 379.952,216	4.162
205	567.222,177 379.952,216	206	567.222,85 379.945,495	6.755	206	567.222,85 379.945,495	207	567.223,382 379.940,176	5.346	207	567.223,382 379.940,176	208	567.225,745 379.927,748	12.65 1
208	567.225,745 379.927,748	209	567.226,524 379.923,652	4.169	209	567.226,524 379.923,652	210	567.228,608 379.916,773	7.188	210	567.228,608 379.916,773	211	567.232,916 379.902,576	14.83 6
211	567.232,916 379.902,576	212	567.234,015 379.899,117	3.629	212	567.234,015 379.899,117	213	567.235,614 379.894,083	5.282	213	567.235,614 379.894,083	214	567.238,232 379.887,784	6.821
214	567.238,232 379.887,784	215	567.241,846 379.879,087	9.418	215	567.241,846 379.879,087	216	567.242,22 379.878,307	0.865	216	567.242,22 379.878,307	217	567.247,312 379.867,689	11.77 6

Punct început	X / Y	Punct sfârșit	X / Y	Lungime segment	Punct început	X / Y	Punct sfârșit	X / Y	Lungime segment	Punct început	X / Y	Punct sfârșit	X / Y	Lungime segment
217	567.247,312 379.867,689	218	567.249,277 379.863,852	4.311	218	567.249,277 379.863,852	219	567.252,244 379.858,055	6.512	219	567.252,244 379.858,055	220	567.257,877 379.847,616	11.862
220	567.257,877 379.847,616	221	567.260,174 379.843,358	4.838	221	567.260,174 379.843,358	222	567.275,024 379.820,006	27.674	222	567.275,024 379.820,006	223	567.286,133 379.802,538	20.701
223	567.286,133 379.802,538	224	567.307,735 379.768,566	40.258	224	567.307,735 379.768,566	225	567.312,95 379.770,904	5.715	225	567.312,95 379.770,904	226	567.314,421 379.768,274	3.013
226	567.314,421 379.768,274	227	567.327,432 379.748,865	23.367	227	567.327,432 379.748,865	228	567.352,411 379.711,755	44.734	228	567.352,411 379.711,755	229	567.371,618 379.683,22	34.397
229	567.371,618 379.683,22	230	567.394,797 379.648,786	41.509	230	567.394,797 379.648,786	231	567.413,777 379.620,589	33.99	231	567.413,777 379.620,589	232	567.430,848 379.595,007	30.755
232	567.430,848 379.595,007	233	567.453,156 379.561,576	40.191	233	567.453,156 379.561,576	234	567.472,063 379.533,242	34.063	234	567.472,063 379.533,242	235	567.496,759 379.496,233	44.492
235	567.496,759 379.496,233	236	567.519,939 379.461,495	41.762	236	567.519,939 379.461,495	237	567.535,895 379.437,584	28.746	237	567.535,895 379.437,584	238	567.558,018 379.404,43	39.857
238	567.558,018 379.404,43	239	567.578,332 379.373,891	36.678	239	567.578,332 379.373,891	240	567.595,417 379.346,431	32.341	240	567.595,417 379.346,431	241	567.607,604 379.327,375	22.62
241	567.607,604 379.327,375	242	567.620,061 379.308,743	22.413	242	567.620,061 379.308,743	243	567.703,786 379.183,51	150.643	243	567.703,786 379.183,51	244	567.763,741 379.093,832	107.874
244	567.763,741 379.093,832	245	567.770,345 379.085,092	10.954	245	567.770,345 379.085,092	246	567.776,384 379.075,954	10.953	246	567.776,384 379.075,954	247	567.781,837 379.066,453	10.955
247	567.781,837 379.066,453	248	567.786,68 379.056,628	10.954	248	567.786,68 379.056,628	249	567.790,895 379.046,518	10.953	249	567.790,895 379.046,518	250	567.794,464 379.036,162	10.954
250	567.794,464 379.036,162	251	567.797,374 379.025,602	10.954	251	567.797,374 379.025,602	252	567.799,614 379.014,879	10.954	252	567.799,614 379.014,879	253	567.802,825 378.992,515	22.593
253	567.802,825 378.992,515	254	567.804,608 378.969,993	22.592	254	567.804,608 378.969,993	255	567.804,956 378.947,402	22.594	255	567.804,956 378.947,402	256	567.803,868 378.924,835	22.593
256	567.803,868 378.924,835	257	567.801,349 378.902,383	22.593	257	567.801,349 378.902,383	258	567.799,508 378.891,922	10.622	258	567.799,508 378.891,922	259	567.797,029 378.881,593	10.622
259	567.797,029 378.881,593	260	567.793,923 378.871,435	10.622	260	567.793,923 378.871,435	261	567.790,2 378.861,486	10.623	261	567.790,2 378.861,486	262	567.785,875 378.851,785	10.621
262	567.785,875 378.851,785	263	567.780,963 378.842,366	10.623	263	567.780,963 378.842,366	264	567.775,483 378.833,267	10.622	264	567.775,483 378.833,267	265	567.766,726 378.819,805	16.06
265	567.766,726 378.819,805	266	567.757,243 378.806,844	16.06	266	567.757,243 378.806,844	267	567.747,061 378.794,425	16.059	267	567.747,061 378.794,425	268	567.736,213 378.782,583	16.06
268	567.736,213 378.782,583	269	567.690,561 378.729,568	69.962	269	567.690,561 378.729,568	270	567.678,607 378.718,46	16.318	270	567.678,607 378.718,46	1	567.704,915 378.733,15	30.131

** Lungimile segmentelor sunt determinate în planul de proiecție Stereo 70 și sunt rotunjite la 1 milimetru.

*** Distanța dintre puncte este formată din segmente cumulate ce sunt mai mici decât valoarea 1 milimetru.

**DATE DESPRE IMOBILUL NR. 18035**

Oficiul de Cadastru și Publicitate Imobiliară PRAHOVA
Biroul de Cadastru și Publicitate Imobiliară Ploiești

A. Partea I. Descrierea imobilului

TEREN Extravilan

Adresa: Jud. Prahova

Nr. Crt	Nr cadastral Nr. topografic	Suprafața* (mp)	Observații / Referințe
A1	26159	9.738	Sector cadastral:0 Teren neimprejmuit; Domeniul Public.

B. Partea II. Proprietari și acte

Inscrieri privitoare la dreptul de proprietate și alte drepturi reale	Referințe
155137 / 10/11/2021	
Act Normativ nr. 1705, din 21/12/2006 emis de GUVERNUL ROMANIEI (act administrativ nr 3425 din 04.11.2021, emis de AGENTIA NATIONALA DE ÎMBUNĂTĂȚIRI FUNCiare PRAHOVA);	
B1	A1
Intabulare, drept de PROPRIETATE(domeniul public), dobandit prin Lege, cota actuala 1/1, cota initiala 1/1 1) STATUL ROMAN, CIF:999999999999	
36290 / 16/03/2022	
Act Normativ nr. 1872, din 22/12/2005 emis de GUVERNUL ROMANIEI (act normativ nr 572 din 01.07.2005, emis de MINISTERUL AGRICULTURII PADURILOR SI DEZVOLTARII RURALE;act normativ nr 1705 din 29.11.2006, emis de GUVERNUL ROMANIEI;act administrativ nr 1117 din 30.12.2011, emis de MINISTERUL AGRICULTURII PADURILOR SI DEZVOLTARII RURALE;act administrativ nr 3425 din 04.11.2021, emis de AGENTIA NATIONALA DE ÎMBUNĂTĂȚIRI FUNCiare PRAHOVA);	
B2	A1
Intabulare, drept de ADMINISTRARE 1) AGENȚIA NAȚIONALĂ DE ÎMBUNĂTĂȚIRI FUNCiare, CIF:29275212	

C. Partea III. SARCINI .

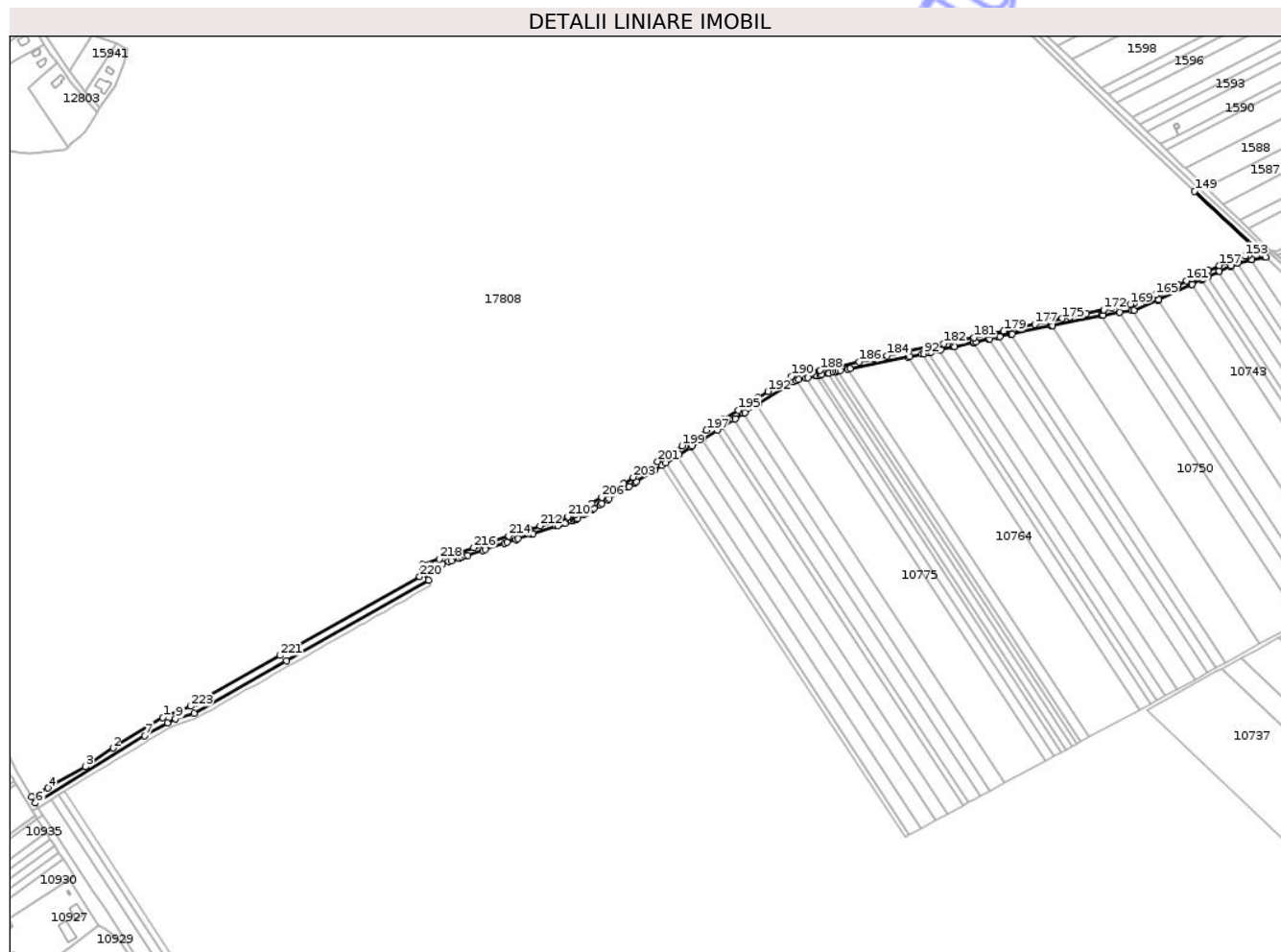
Inscrieri privind dezmembramintele dreptului de proprietate, drepturi reale de garanție și sarcini	Referințe
NU SUNT	

Anexa Nr. 1 La Partea I

Teren

Nr cadastral	Suprafața (mp)*	Observații / Referințe
26159	9.738	Domeniul Public.

* Suprafața este determinată în planul de proiecție Stereo 70.



Date referitoare la teren

Crt	Categorie folosință	Intravilan	Suprafața (mp)	Tarla	Parcelă	Nr. topo	Observații / Referințe
1	curți constructii	NU	9.738	-	-	-	CCN 542 (Leaot CD 9) TRONSON 2 Domeniul Public

Lungime Segmente

1) Valorile lungimilor segmentelor sunt obținute din proiecție în plan.

Punct început	X / Y	Punct sfârșit	X / Y	Lungime segment	Punct început	X / Y	Punct sfârșit	X / Y	Lungime segment	Punct început	X / Y	Punct sfârșit	X / Y	Lungime segment
1	570.458,763 379.185,239	2	570.403,706 379.151,669	64.48 4	2	570.403,706 379.151,669	3	570.373,063 379.131,048	36.93 5	3	570.373,063 379.131,048	4	570.331,634 379.107,581	47.61 4
4	570.331,634 379.107,581	5	570.313,877 379.098,044	20.15 6	5	570.313,877 379.098,044	6	570.318,184 379.091,122	8.153 6	6	570.318,184 379.091,122	7	570.438,843 379.165,352	141.6 64
7	570.438,843 379.165,352	8	570.463,745 379.179,388	28.58 5	8	570.463,745 379.179,388	9	570.472,871 379.183,855	10.16 1	9	570.472,871 379.183,855	10	570.493,179 379.190,014	21.22 1
10	570.493,179 379.190,014	11	570.595,119 379.247,621	117.0 91	11	570.595,119 379.247,621	12	570.752,129 379.336,8	180.5 69	12	570.752,129 379.336,8	13	570.746,776 379.346,247	10.85 8
13	570.746,776 379.346,247	14	570.748,498 379.348,464	2.807	14	570.748,498 379.348,464	15	570.749,363 379.348,75	0.911	15	570.749,363 379.348,75	16	570.764,431 379.353,743	15.87 4

Punct început	X / Y	Punct sfârșit	X / Y	Lungime segment	Punct început	X / Y	Punct sfârșit	X / Y	Lungime segment	Punct început	X / Y	Punct sfârșit	X / Y	Lungime segment
16	570.764,431 379.353,743	17	570.767,407 379.354,729	3.135	17	570.767,407 379.354,729	18	570.774,236 379.357,03	7.206	18	570.774,236 379.357,03	19	570.777,172 379.358,02	3.098
19	570.777,172 379.358,02	20	570.785,832 379.360,887	9.122	20	570.785,832 379.360,887	21	570.788,62 379.361,81	2.937	21	570.788,62 379.361,81	22	570.792,552 379.363,113	4.142
22	570.792,552 379.363,113	23	570.795,32 379.364,03	2.916	23	570.795,32 379.364,03	24	570.811,83 379.369,502	17.393	24	570.811,83 379.369,502	25	570.814,554 379.370,405	2.87
25	570.814,554 379.370,405	26	570.836,392 379.377,645	23.007	26	570.836,392 379.377,645	27	570.838,79 379.378,44	2.526	27	570.838,79 379.378,44	28	570.848,525 379.381,658	10.253
28	570.848,525 379.381,658	29	570.850,89 379.382,44	2.491	29	570.850,89 379.382,44	30	570.865,227 379.387,193	15.104	30	570.865,227 379.387,193	31	570.867,38 379.387,907	2.268
31	570.867,38 379.387,907	32	570.893,031 379.396,404	27.022	32	570.893,031 379.396,404	33	570.894,89 379.397,02	1.958	33	570.894,89 379.397,02	34	570.901,025 379.399,052	6.463
34	570.901,025 379.399,052	35	570.902,86 379.399,66	1.933	35	570.902,86 379.399,66	36	570.910,239 379.402,106	7.774	36	570.910,239 379.402,106	37	570.911,976 379.402,682	1.83
37	570.911,976 379.402,682	38	570.914,15 379.403,403	2.29	38	570.914,15 379.403,403	39	570.915,399 379.404,111	1.436	39	570.915,399 379.404,111	40	570.916,923 379.404,974	1.751
40	570.916,923 379.404,974	41	570.924,344 379.409,177	8.529	41	570.924,344 379.409,177	42	570.925,827 379.410,017	1.704	42	570.925,827 379.410,017	43	570.933,05 379.414,62	8.565
43	570.933,05 379.414,62	44	570.934,95 379.415,83	2.253	44	570.934,95 379.415,83	45	570.941,307 379.419,881	7.538	45	570.941,307 379.419,881	46	570.943,22 379.421,1	2.268
46	570.943,22 379.421,1	47	570.950,003 379.425,42	8.042	47	570.950,003 379.425,42	48	570.951,81 379.426,57	2.142	48	570.951,81 379.426,57	49	570.971,725 379.439,16	23.561
49	570.971,725 379.439,16	50	570.973,56 379.440,32	2.171	50	570.973,56 379.440,32	51	570.979,932 379.444,387	7.559	51	570.979,932 379.444,387	52	570.981,77 379.445,56	2.18
52	570.981,77 379.445,56	53	570.996,972 379.455,21	18.006	53	570.996,972 379.455,21	54	570.998,897 379.456,432	2.28	54	570.998,897 379.456,432	55	571.001,283 379.457,953	2.83
55	571.001,283 379.457,953	56	571.009,793 379.463,375	10.09	56	571.009,793 379.463,375	57	571.014,044 379.466,084	5.041	57	571.014,044 379.466,084	58	571.026,778 379.474,198	15.099
58	571.026,778 379.474,198	59	571.028,68 379.475,41	2.255	59	571.028,68 379.475,41	60	571.041,345 379.483,48	15.018	60	571.041,345 379.483,48	61	571.043,089 379.484,591	2.068
61	571.043,089 379.484,591	62	571.054,169 379.491,651	13.138	62	571.054,169 379.491,651	63	571.055,781 379.492,678	1.911	63	571.055,781 379.492,678	64	571.071,035 379.502,398	18.088
64	571.071,035 379.502,398	65	571.076,501 379.505,881	6.481	65	571.076,501 379.505,881	66	571.089,106 379.513,913	14.947	66	571.089,106 379.513,913	67	571.090,839 379.515,017	2.055
67	571.090,839 379.515,017	68	571.099,508 379.520,54	10.279	68	571.099,508 379.520,54	69	571.101,254 379.521,653	2.071	69	571.101,254 379.521,653	70	571.114,414 379.530,038	15.604
70	571.114,414 379.530,038	71	571.116,171 379.531,158	2.084	71	571.116,171 379.531,158	72	571.154,87 379.555,81	45.884	72	571.154,87 379.555,81	73	571.158,509 379.557,085	3.856
73	571.158,509 379.557,085	74	571.160,69 379.557,85	2.311	74	571.160,69 379.557,85	75	571.168,761 379.559,557	8.25	75	571.168,761 379.559,557	76	571.171,09 379.560,05	2.381
76	571.171,09 379.560,05	77	571.179,276 379.561,863	8.384	77	571.179,276 379.561,863	78	571.181,079 379.562,262	1.847	78	571.181,079 379.562,262	79	571.184,551 379.563,029	3.556
79	571.184,551 379.563,029	80	571.186,334 379.563,423	1.826	80	571.186,334 379.563,423	81	571.192,595 379.564,819	6.415	81	571.192,595 379.564,819	82	571.194,102 379.565,155	1.544
82	571.194,102 379.565,155	83	571.198,785 379.566,15	4.788	83	571.198,785 379.566,15	84	571.202,152 379.566,865	3.442	84	571.202,152 379.566,865	85	571.204,148 379.567,289	2.041
85	571.204,148 379.567,289	86	571.207,199 379.567,937	3.119	86	571.207,199 379.567,937	87	571.215,246 379.569,697	8.237	87	571.215,246 379.569,697	88	571.217,59 379.570,21	2.399
88	571.217,59 379.570,21	89	571.281,61 379.582,823	65.251	89	571.281,61 379.582,823	90	571.283,83 379.583,26	2.263	90	571.283,83 379.583,26	91	571.296,825 379.586,022	13.285
91	571.296,825 379.586,022	92	571.298,98 379.586,48	2.203	92	571.298,98 379.586,48	93	571.304,595 379.587,674	5.741	93	571.304,595 379.587,674	94	571.306,725 379.588,127	2.178
94	571.306,725 379.588,127	95	571.315,854 379.590,323	9.389	95	571.315,854 379.590,323	96	571.317,941 379.590,825	2.147	96	571.317,941 379.590,825	97	571.330,729 379.593,909	13.155
97	571.330,729 379.593,909	98	571.330,811 379.593,929	0.084	98	571.330,811 379.593,929	99	571.332,748 379.594,396	1.993	99	571.332,748 379.594,396	100	571.353,986 379.599,142	21.762
100	571.353,986 379.599,142	101	571.354,07 379.599,161	0.086	101	571.354,07 379.599,161	102	571.355,99 379.599,59	1.967	102	571.355,99 379.599,59	103	571.370,521 379.602,787	14.879
103	571.370,521 379.602,787	104	571.370,606 379.602,806	0.087	104	571.370,606 379.602,806	105	571.371,99 379.603,11	1.417	105	571.371,99 379.603,11	106	571.381,317 379.605,093	9.535
106	571.381,317 379.605,093	107	571.381,402 379.605,111	0.087	107	571.381,402 379.605,111	108	571.382,756 379.605,399	1.384	108	571.382,756 379.605,399	109	571.394,869 379.607,973	12.383
109	571.394,869 379.607,973	110	571.394,955 379.607,991	0.088	110	571.394,955 379.607,991	111	571.396,264 379.608,269	1.338	111	571.396,264 379.608,269	112	571.439,586 379.617,474	44.289
112	571.439,586 379.617,474	113	571.439,676 379.617,493	0.092	113	571.439,676 379.617,493	114	571.440,84 379.617,74	1.19	114	571.440,84 379.617,74	115	571.494,889 379.628,719	55.153

Punct început	X / Y	Punct sfârșit	X / Y	Lungime segment	Punct început	X / Y	Punct sfârșit	X / Y	Lungime segment	Punct început	X / Y	Punct sfârșit	X / Y	Lungime segment
115	571.494,889 379.628,719	116	571.494,982 379.628,738	0.095	116	571.494,982 379.628,738	117	571.496,91 379.629,13	1.967	117	571.496,91 379.629,13	118	571.515,27 379.632,039	18.589
118	571.515,27 379.632,039	119	571.515,367 379.632,054	0.098	119	571.515,367 379.632,054	120	571.528,966 379.634,208	13.769	120	571.528,966 379.634,208	121	571.529,064 379.634,224	0.099
121	571.529,064 379.634,224	122	571.530,94 379.634,521	1.899	122	571.530,94 379.634,521	123	571.557,591 379.645,752	28.921	123	571.557,591 379.645,752	124	571.557,677 379.645,788	0.093
124	571.557,677 379.645,788	125	571.558,552 379.646,157	0.95	125	571.558,552 379.646,157	126	571.594,156 379.662,758	39.284	126	571.594,156 379.662,758	127	571.594,241 379.662,798	0.094
127	571.594,241 379.662,798	128	571.595,07 379.663,184	0.914	128	571.595,07 379.663,184	129	571.605,972 379.668,317	12.05	129	571.605,972 379.668,317	130	571.606,057 379.668,357	0.094
130	571.606,057 379.668,357	131	571.606,873 379.668,741	0.902	131	571.606,873 379.668,741	132	571.612,393 379.671,32	6.093	132	571.612,393 379.671,32	133	571.612,478 379.671,36	0.094
133	571.612,478 379.671,36	134	571.613,269 379.671,73	0.873	134	571.613,269 379.671,73	135	571.624,302 379.676,892	12.181	135	571.624,302 379.676,892	136	571.624,387 379.676,932	0.094
136	571.624,387 379.676,932	137	571.625,152 379.677,29	0.845	137	571.625,152 379.677,29	138	571.637,519 379.683,07	13.651	138	571.637,519 379.683,07	139	571.637,605 379.683,11	0.095
139	571.637,605 379.683,11	140	571.638,29 379.683,43	0.756	140	571.638,29 379.683,43	141	571.644,889 379.686,514	7.284	141	571.644,889 379.686,514	142	571.644,974 379.686,554	0.094
142	571.644,974 379.686,554	143	571.645,65 379.686,87	0.746	143	571.645,65 379.686,87	144	571.660,701 379.690,211	15.417	144	571.660,701 379.690,211	145	571.660,8 379.690,233	0.101
145	571.660,8 379.690,233	146	571.661,369 379.690,36	0.583	146	571.661,369 379.690,36	147	571.676,047 379.692,967	14.908	147	571.676,047 379.692,967	148	571.676,465 379.693,085	0.434
148	571.676,465 379.693,085	149	571.597,899 379.765,666	106.961	149	571.597,899 379.765,666	150	571.667,561 379.700,868	95.14	150	571.667,561 379.700,868	151	571.671,233 379.697,452	5.015
151	571.671,233 379.697,452	152	571.657,613 379.695,058	13.829	152	571.657,613 379.695,058	153	571.653,514 379.694,123	4.204	153	571.653,514 379.694,123	154	571.645,486 379.692,34	8.224
154	571.645,486 379.692,34	155	571.641,975 379.691,56	3.597	155	571.641,975 379.691,56	156	571.633,543 379.687,618	9.308	156	571.633,543 379.687,618	157	571.625,426 379.683,823	8.96
157	571.625,426 379.683,823	158	571.612,868 379.677,952	13.863	158	571.612,868 379.677,952	159	571.603,194 379.673,43	10.679	159	571.603,194 379.673,43	160	571.598,45 379.671,195	5.244
160	571.598,45 379.671,195	161	571.589,058 379.666,781	10.378	161	571.589,058 379.666,781	162	571.579,545 379.662,346	10.496	162	571.579,545 379.662,346	163	571.573,663 379.659,603	6.49
163	571.573,663 379.659,603	164	571.558,862 379.652,701	16.331	164	571.558,862 379.652,701	165	571.554,919 379.651,246	4.203	165	571.554,919 379.651,246	166	571.545,607 379.647,657	9.98
166	571.545,607 379.647,657	167	571.540,266 379.645,82	5.648	167	571.540,266 379.645,82	168	571.531,801 379.642,91	8.951	168	571.531,801 379.642,91	169	571.526,875 379.641,17	5.224
169	571.526,875 379.641,17	170	571.519,349 379.639,571	7.694	170	571.519,349 379.639,571	171	571.506,077 379.636,752	13.568	171	571.506,077 379.636,752	172	571.497,668 379.634,965	8.597
172	571.497,668 379.634,965	173	571.478,637 379.630,923	19.456	173	571.478,637 379.630,923	174	571.460,691 379.627,11	18.347	174	571.460,691 379.627,11	175	571.451,867 379.625,236	9.021
175	571.451,867 379.625,236	176	571.438,621 379.622,422	13.542	176	571.438,621 379.622,422	177	571.421,682 379.618,823	17.317	177	571.421,682 379.618,823	178	571.402,791 379.614,81	19.313
178	571.402,791 379.614,81	179	571.387,104 379.611,478	16.037	179	571.387,104 379.611,478	180	571.371,837 379.608,235	15.608	180	571.371,837 379.608,235	181	571.354,19 379.604,486	18.041
181	571.354,19 379.604,486	182	571.320,836 379.597,4	34.098	182	571.320,836 379.597,4	183	571.282,542 379.589,265	39.149	183	571.282,542 379.589,265	184	571.258,462 379.584,15	24.617
184	571.258,462 379.584,15	185	571.244,223 379.581,125	14.557	185	571.244,223 379.581,125	186	571.227,388 379.577,548	17.211	186	571.227,388 379.577,548	187	571.205,981 379.573,001	21.885
187	571.205,981 379.573,001	188	571.184,485 379.568,434	21.976	188	571.184,485 379.568,434	189	571.176,997 379.566,844	7.655	189	571.176,997 379.566,844	190	571.152,615 379.561,664	24.926
190	571.152,615 379.561,664	191	571.138,625 379.552,749	16.589	191	571.138,625 379.552,749	192	571.126,685 379.545,142	14.157	192	571.126,685 379.545,142	193	571.115,505 379.538,017	13.257
193	571.115,505 379.538,017	194	571.102,163 379.529,516	15.82	194	571.102,163 379.529,516	195	571.094,027 379.524,332	9.647	195	571.094,027 379.524,332	196	571.077,566 379.513,843	19.519
196	571.077,566 379.513,843	197	571.058,938 379.501,974	22.088	197	571.058,938 379.501,974	198	571.042,639 379.491,588	19.327	198	571.042,639 379.491,588	199	571.032,178 379.484,923	12.404
199	571.032,178 379.484,923	200	571.018,345 379.476,108	16.403	200	571.018,345 379.476,108	201	571.004,979 379.467,591	15.849	201	571.004,979 379.467,591	202	570.991,479 379.458,989	16.008
202	570.991,479 379.458,989	203	570.978,004 379.450,403	15.978	203	570.978,004 379.450,403	204	570.967,408 379.443,652	12.564	204	570.967,408 379.443,652	205	570.948,274 379.431,459	22.689
205	570.948,274 379.431,459	206	570.943,24 379.428,252	5.969	206	570.943,24 379.428,252	207	570.932,184 379.421,207	13.11	207	570.932,184 379.421,207	208	570.918,516 379.412,498	16.207
208	570.918,516 379.412,498	209	570.913,99 379.409,614	5.367	209	570.913,99 379.409,614	210	570.906,144 379.407,015	8.265	210	570.906,144 379.407,015	211	570.891,232 379.402,074	15.709
211	570.891,232 379.402,074	212	570.875,214 379.396,768	16.874	212	570.875,214 379.396,768	213	570.863,374 379.392,845	12.473	213	570.863,374 379.392,845	214	570.840,661 379.385,32	23.927

Punct început	X / Y	Punct sfârșit	X / Y	Lungime segment	Punct început	X / Y	Punct sfârșit	X / Y	Lungime segment	Punct început	X / Y	Punct sfârșit	X / Y	Lungime segment
214	570.840,661 379.385,32	215	570.824,959 379.380,118	16.541	215	570.824,959 379.380,118	216	570.802,103 379.372,545	24.078	216	570.802,103 379.372,545	217	570.780,425 379.365,363	22.837
217	570.780,425 379.365,363	218	570.764,216 379.359,993	17.075	218	570.764,216 379.359,993	219	570.745,154 379.353,677	20.081	219	570.745,154 379.353,677	220	570.742,328 379.340,618	13.361
220	570.742,328 379.340,618	221	570.588,147 379.253,692	176.997	221	570.588,147 379.253,692	222	570.495,749 379.201,111	106.312	222	570.495,749 379.201,111	223	570.489,169 379.197,733	7.396
223	570.489,169 379.197,733	1	570.458,763 379.185,239	32.873										

** Lungimile segmentelor sunt determinate în planul de proiecție Stereo 70 și sunt rotunjite la 1 milimetru.

*** Distanța dintre puncte este formată din segmente cumulate ce sunt mai mici decât valoarea 1 milimetru.

Neutilizabil în Circulația Civilă

**DATE DESPRE IMOBILUL NR. 18036**

Oficiul de Cadastru și Publicitate Imobiliară PRAHOVA
Biroul de Cadastru și Publicitate Imobiliară Ploiești

A. Partea I. Descrierea imobilului

TEREN Extravilan

Adresa: Jud. Prahova

Nr. Crt	Nr cadastral Nr. topografic	Suprafața* (mp)	Observații / Referințe
A1	25884	5.734	Sector cadastral:0 Teren neimprejmuit;

B. Partea II. Proprietari și acte

Inscrieri privitoare la dreptul de proprietate și alte drepturi reale	Referințe
66107 / 16/07/2020	
Act Administrativ nr. 92, din 06/11/2019 emis de Consiliul Local Aricestii Rahtivani;	
B1	A1
Intabulare, drept de PROPRIETATE, dobandit prin Lege, cota actuala 1/1, cota initiala 1/1	
1) COMUNA ARICESTII RAHTIVANI, CIF:2842927, (domeniu public)	

C. Partea III. SARCINI .

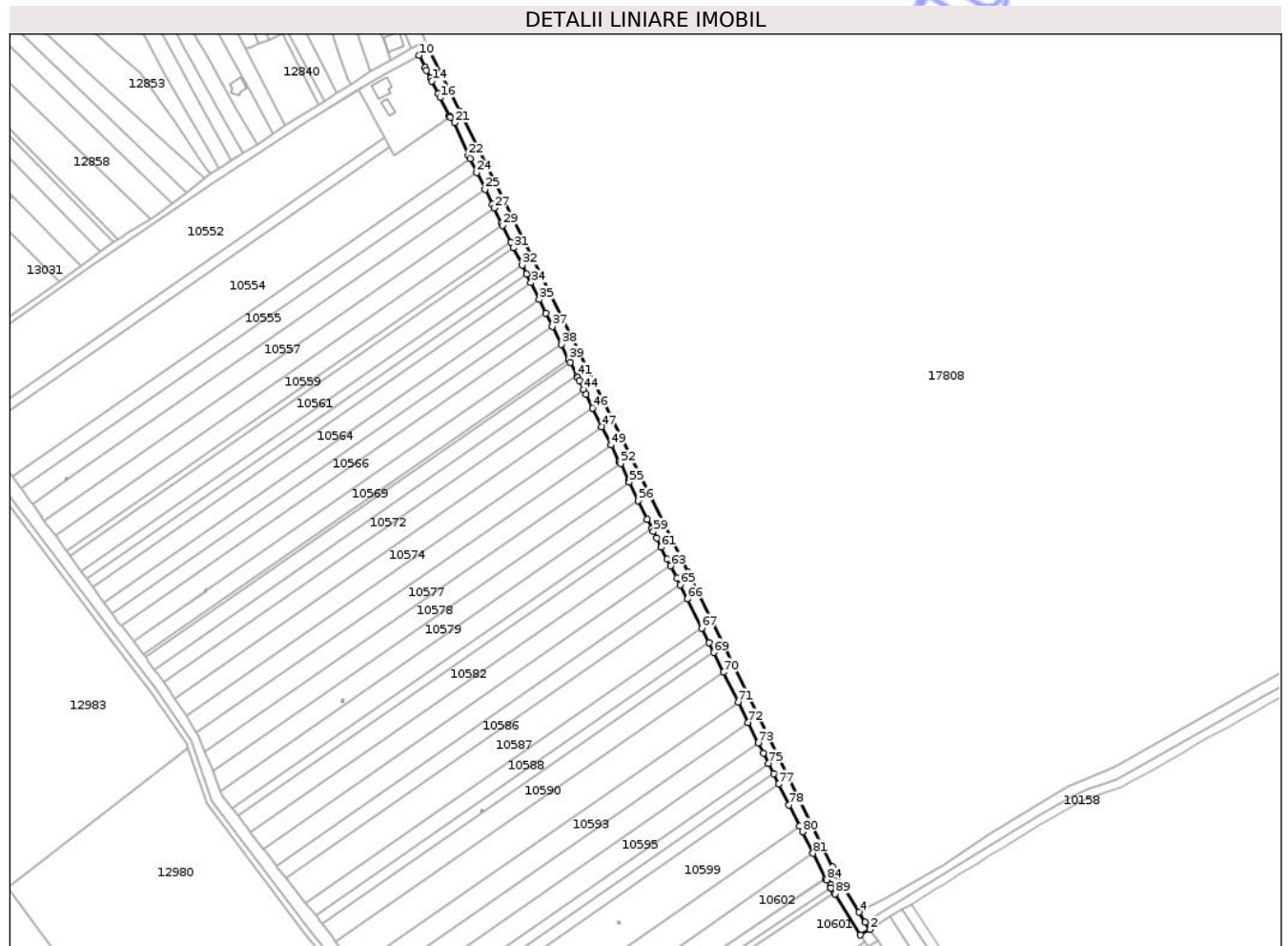
Inscrieri privind dezmembramintele dreptului de proprietate, drepturi reale de garanție și sarcini	Referințe
NU SUNT	

Anexa Nr. 1 La Partea I

Teren

Nr cadastral	Suprafața (mp)*	Observații / Referințe
25884	5.734	

* Suprafața este determinată în planul de proiecție Stereo 70.



Date referitoare la teren

Crt	Categorie folosință	Intra vilan	Suprafața (mp)	Tarla	Parcelă	Nr. topo	Observații / Referințe
1	drum	NU	5.734	-	-	-	

Lungime Segmente

1) Valorile lungimilor segmentelor sunt obținute din proiecție în plan.

Punct început	X / Y	Punct sfârșit	X / Y	Lungime segment	Punct început	X / Y	Punct sfârșit	X / Y	Lungime segment	Punct început	X / Y	Punct sfârșit	X / Y	Lungime segment
1	570.314,882 379.082,195	2	570.321,392 379.086,043	7.562	2	570.321,392 379.086,043	3	570.318,184 379.091,122	6.007	3	570.318,184 379.091,122	4	570.313,877 379.098,044	8.153
4	570.313,877 379.098,044	5	570.298,031 379.124,136	30.527	5	570.298,031 379.124,136	6	570.295,383 379.129,447	5.935	6	570.295,383 379.129,447	7	570.194,706 379.334,048	228.029
7	570.194,706 379.334,048	8	570.036,416 379.654,186	357.133	8	570.036,416 379.654,186	9	570.014,855 379.697,745	48.603	9	570.014,855 379.697,745	10	570.007,71 379.693,431	8.346
10	570.007,71 379.693,431	11	570.011,859 379.684,95	9.441	11	570.011,859 379.684,95	12	570.012,938 379.682,844	2.366	12	570.012,938 379.682,844	13	570.015,613 379.677,413	6.054
13	570.015,613 379.677,413	14	570.016,585 379.675,695	1.974	14	570.016,585 379.675,695	15	570.021,135 379.666,724	10.059	15	570.021,135 379.666,724	16	570.022,346 379.664,061	2.925
16	570.022,346 379.664,061	17	570.028,731 379.651,233	14.329	17	570.028,731 379.651,233	18	570.028,845 379.651,007	0.253	18	570.028,845 379.651,007	19	570.028,914 379.650,919	0.112

Punct început	X / Y	Punct sfârșit	X / Y	Lungime segment	Punct început	X / Y	Punct sfârșit	X / Y	Lungime segment	Punct început	X / Y	Punct sfârșit	X / Y	Lungime segment
19	570.028,914 379.650,919	20	570.029,244 379.650,5	0.533	20	570.029,244 379.650,5	21	570.032,308 379.646,606	4.955	21	570.032,308 379.646,606	22	570.041,968 379.623,647	24.908
22	570.041,968 379.623,647	23	570.043,055 379.621,445	2.456	23	570.043,055 379.621,445	24	570.047,68 379.612,073	10.451	24	570.047,68 379.612,073	25	570.053,505 379.600,27	13.162
25	570.053,505 379.600,27	26	570.058,665 379.589,813	11.661	26	570.058,665 379.589,813	27	570.059,893 379.587,325	2.775	27	570.059,893 379.587,325	28	570.065,083 379.576,807	11.729
28	570.065,083 379.576,807	29	570.065,788 379.575,379	1.593	29	570.065,788 379.575,379	30	570.071,714 379.563,371	13.391	30	570.071,714 379.563,371	31	570.073,499 379.559,754	4.033
31	570.073,499 379.559,754	32	570.079,473 379.547,649	13.499	32	570.079,473 379.547,649	33	570.082,474 379.541,568	6.781	33	570.082,474 379.541,568	34	570.085,503 379.535,429	6.846
34	570.085,503 379.535,429	35	570.091,31 379.523,662	13.122	35	570.091,31 379.523,662	36	570.095,872 379.514,419	10.308	36	570.095,872 379.514,419	37	570.100,455 379.505,13	10.358
37	570.100,455 379.505,13	38	570.106,607 379.492,664	13.901	38	570.106,607 379.492,664	39	570.111,809 379.482,123	11.755	39	570.111,809 379.482,123	40	570.112,804 379.480,107	2.248
40	570.112,804 379.480,107	41	570.117,483 379.470,628	10.571	41	570.117,483 379.470,628	42	570.118,046 379.469,486	1.273	42	570.118,046 379.469,486	43	570.119,047 379.467,456	2.263
43	570.119,047 379.467,456	44	570.122,186 379.461,098	7.091	44	570.122,186 379.461,098	45	570.123,759 379.457,91	3.555	45	570.123,759 379.457,91	46	570.128,493 379.448,317	10.697
46	570.128,493 379.448,317	47	570.134,83 379.435,474	14.321	47	570.134,83 379.435,474	48	570.141,199 379.422,57	14.39	48	570.141,199 379.422,57	49	570.141,202 379.422,565	0.006
49	570.141,202 379.422,565	50	570.146,969 379.410,877	13.033	50	570.146,969 379.410,877	51	570.147,26 379.411,08	0.355	51	570.147,26 379.411,08	52	570.147,858 379.409,855	1.363
52	570.147,858 379.409,855	53	570.153,68 379.397,92	13.279	53	570.153,68 379.397,92	54	570.153,444 379.397,756	0.287	54	570.153,444 379.397,756	55	570.153,921 379.396,789	1.078
55	570.153,921 379.396,789	56	570.160,258 379.383,949	14.319	56	570.160,258 379.383,949	57	570.166,59 379.371,117	14.309	57	570.166,59 379.371,117	58	570.169,775 379.364,665	7.195
58	570.169,775 379.364,665	59	570.170,789 379.362,61	2.292	59	570.170,789 379.362,61	60	570.172,972 379.358,185	4.934	60	570.172,972 379.358,185	61	570.176,183 379.351,678	7.256
61	570.176,183 379.351,678	62	570.180,369 379.343,195	9.46	62	570.180,369 379.343,195	63	570.182,734 379.338,646	5.127	63	570.182,734 379.338,646	64	570.187,123 379.330,202	9.517
64	570.187,123 379.330,202	65	570.189,415 379.325,57	5.168	65	570.189,415 379.325,57	66	570.194,344 379.315,609	11.114	66	570.194,344 379.315,609	67	570.204,304 379.295,48	22.458
67	570.204,304 379.295,48	68	570.209,337 379.285,308	11.349	68	570.209,337 379.285,308	69	570.212,714 379.278,483	7.615	69	570.212,714 379.278,483	70	570.219,514 379.264,741	15.332
70	570.219,514 379.264,741	71	570.229,818 379.243,915	23.236	71	570.229,818 379.243,915	72	570.236,757 379.229,892	15.646	72	570.236,757 379.229,892	73	570.243,758 379.215,744	15.785
73	570.243,758 379.215,744	74	570.247,284 379.208,618	7.951	74	570.247,284 379.208,618	75	570.250,827 379.201,458	7.989	75	570.250,827 379.201,458	76	570.254,388 379.194,26	8.031
76	570.254,388 379.194,26	77	570.257,968 379.187,025	8.072	77	570.257,968 379.187,025	78	570.265,186 379.172,438	16.275	78	570.265,186 379.172,438	79	570.272,481 379.157,695	16.449
79	570.272,481 379.157,695	80	570.274,39 379.153,836	4.305	80	570.274,39 379.153,836	81	570.281,786 379.138,89	16.676	81	570.281,786 379.138,89	82	570.290,277 379.121,729	19.147
82	570.290,277 379.121,729	83	570.290,542 379.121,194	0.597	83	570.290,542 379.121,194	84	570.291,444 379.120,462	1.162	84	570.291,444 379.120,462	85	570.294,239 379.116,844	4.572
85	570.294,239 379.116,844	86	570.294,376 379.115,038	1.811	86	570.294,376 379.115,038	87	570.294,397 379.114,759	0.28	87	570.294,397 379.114,759	88	570.296,616 379.111,553	3.899
88	570.296,616 379.111,553	89	570.297,148 379.110,785	0.934	89	570.297,148 379.110,785	1	570.314,882 379.082,195	33.643					

** Lungimile segmentelor sunt determinate în planul de proiecție Stereo 70 și sunt rotunjite la 1 milimetru.

*** Distanța dintre puncte este formată din segmente cumulate ce sunt mai mici decât valoarea 1 milimetru.

**DATE DESPRE IMOBILUL NR. 18037**

Oficiul de Cadastru și Publicitate Imobiliară PRAHOVA
Biroul de Cadastru și Publicitate Imobiliară Ploiești

A. Partea I. Descrierea imobilului

TEREN Extravilan

Adresa: Jud. Prahova

Nr. Crt	Nr cadastral Nr. topografic	Suprafața* (mp)	Observații / Referințe
A1	25031	115.453	Sector cadastral:0 Teren neimprejmuit;

B. Partea II. Proprietari și acte

Inscrieri privitoare la dreptul de proprietate și alte drepturi reale		Referințe
56901 / 26/06/2018		
Act Administrativ nr. 9769, din 22/06/2018 emis de PRIMARIA ARICESTII RAHTIVANI (act normativ nr 107 din 09.05.2002, emis de GUVERNUL ROMANIEI; act normativ nr 1705 din 29.11.2006, emis de GUVERNUL ROMANIEI; act normativ nr 12 din 29.11.2006, emis de GUVERNUL ROMANIEI; act administrativ nr 9499 din 26.06.2018, emis de PRIMARIA ARICESTII RAHTIVANI);		
B1	Intabulare, drept de PROPRIETATE, dobandit prin Lege, cota actuala 1/1, cota initiala 1/1 1) STATUL ROMAN -DOMENIU PUBLIC, CIF:9999999999999	A1
B2	Intabulare, drept de ADMINISTRARE 1) A.N 'APELE ROMANE' -ADMINISTRATIA BAZINALA DE APA BUZAU-IALOMITA, CIF:9999999999999	A1

C. Partea III. SARCINI .

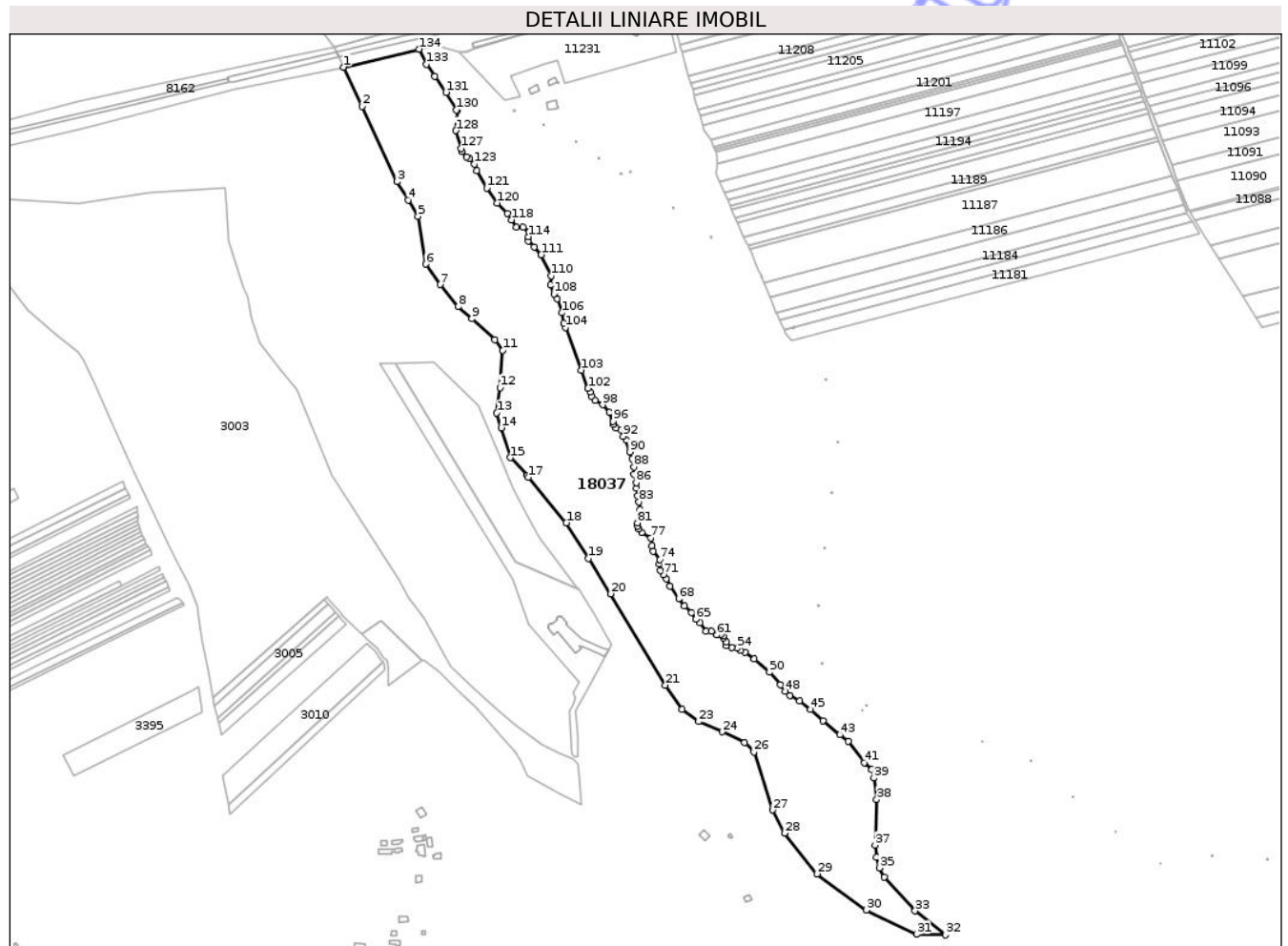
Inscrieri privind dezmembramintele dreptului de proprietate, drepturi reale de garanție și sarcini	Referințe
NU SUNT	

Anexa Nr. 1 La Partea I

Teren

Nr cadastral	Suprafața (mp)*	Observații / Referințe
25031	115.453	

* Suprafața este determinată în planul de proiecție Stereo 70.



Date referitoare la teren

Crt	Categorie folosință	Intravilan	Suprafața (mp)	Tarla	Parcelă	Nr. topo	Observații / Referințe
1	ape curgătoare	NU	115.453	-	-	-	

Lungime Segmente

1) Valorile lungimilor segmentelor sunt obținute din proiecție în plan.

Punct început	X / Y	Punct sfârșit	X / Y	Lungime segment	Punct început	X / Y	Punct sfârșit	X / Y	Lungime segment	Punct început	X / Y	Punct sfârșit	X / Y	Lungime segment
1	565.793,365 379.812,489	2	565.815,928 379.765,161	52.43 1	2	565.815,928 379.765,161	3	565.857,939 379.674,587	99.84 3	3	565.857,939 379.674,587	4	565.871,302 379.652,496	25.81 8
4	565.871,302 379.652,496	5	565.883,148 379.632,915	22.88 5	5	565.883,148 379.632,915	6	565.892,365 379.575,245	58.40 2	6	565.892,365 379.575,245	7	565.910,204 379.550,572	30.44 6
7	565.910,204 379.550,572	8	565.931,61 379.524,115	34.03 2	8	565.931,61 379.524,115	9	565.947,961 379.509,549	21.89 8	9	565.947,961 379.509,549	10	565.975,908 379.484,282	37.67 6
10	565.975,908 379.484,282	11	565.985,422 379.471,499	15.93 5	11	565.985,422 379.471,499	12	565.982,152 379.426,612	45.00 6	12	565.982,152 379.426,612	13	565.978,185 379.395,918	30.94 9
13	565.978,185 379.395,918	14	565.983,313 379.378,109	18.53 3	14	565.983,313 379.378,109	15	565.994,378 379.342,223	37.55 3	15	565.994,378 379.342,223	16	566.014,617 379.320,636	29.59 1

Punct început	X / Y	Punct sfârșit	X / Y	Lungime segment	Punct început	X / Y	Punct sfârșit	X / Y	Lungime segment	Punct început	X / Y	Punct sfârșit	X / Y	Lungime segment
16	566.014,617 379.320,636	17	566.016,229 379.318,696	2.522	17	566.016,229 379.318,696	18	566.061,804 379.263,846	71.313	18	566.061,804 379.263,846	19	566.088,677 379.221,159	50.441
19	566.088,677 379.221,159	20	566.115,549 379.178,473	50.44	20	566.115,549 379.178,473	21	566.181,494 379.068,328	128.377	21	566.181,494 379.068,328	22	566.201,673 379.039,634	35.079
22	566.201,673 379.039,634	23	566.221,406 379.024,484	24.878	23	566.221,406 379.024,484	24	566.249,948 379.012,153	31.092	24	566.249,948 379.012,153	25	566.276,729 378.999,117	29.785
25	566.276,729 378.999,117	26	566.288,005 378.987,843	15.945	26	566.288,005 378.987,843	27	566.310,909 378.918,082	73.425	27	566.310,909 378.918,082	28	566.324,989 378.890,174	31.259
28	566.324,989 378.890,174	29	566.364,105 378.841,13	62.733	29	566.364,105 378.841,13	30	566.423,709 378.797,674	73.764	30	566.423,709 378.797,674	31	566.483,935 378.768,497	66.921
31	566.483,935 378.768,497	32	566.519,007 378.767,759	35.08	32	566.519,007 378.767,759	33	566.482,328 378.796,584	46.65	33	566.482,328 378.796,584	34	566.445,111 378.837,418	55.25
34	566.445,111 378.837,418	35	566.439,194 378.848,294	12.381	35	566.439,194 378.848,294	36	566.435,95 378.861,269	13.374	36	566.435,95 378.861,269	37	566.434,232 378.875,771	14.603
37	566.434,232 378.875,771	38	566.435,95 378.930,725	54.981	38	566.435,95 378.930,725	39	566.432,636 378.956,795	26.28	39	566.432,636 378.956,795	40	566.430,171 378.966,9	10.401
40	566.430,171 378.966,9	41	566.421,189 378.975,215	12.24	41	566.421,189 378.975,215	42	566.402,055 379.000,978	32.091	42	566.402,055 379.000,978	43	566.391,61 379.008,663	12.968
43	566.391,61 379.008,663	44	566.371,549 379.025,566	26.233	44	566.371,549 379.025,566	45	566.356,283 379.039,062	20.376	45	566.356,283 379.039,062	46	566.343,162 379.049,279	16.63
46	566.343,162 379.049,279	47	566.331,302 379.056,217	13.74	47	566.331,302 379.056,217	48	566.326,129 379.061,136	7.138	48	566.326,129 379.061,136	49	566.319,947 379.069,209	10.168
49	566.319,947 379.069,209	50	566.306,826 379.083,967	19.747	50	566.306,826 379.083,967	51	566.288,532 379.099,86	24.233	51	566.288,532 379.099,86	52	566.277,555 379.108,185	13.777
52	566.277,555 379.108,185	53	566.271,751 379.110,203	6.145	53	566.271,751 379.110,203	54	566.268,219 379.112,726	4.341	54	566.268,219 379.112,726	55	566.261,153 379.113,483	7.106
55	566.261,153 379.113,483	56	566.254,971 379.116,006	6.677	56	566.254,971 379.116,006	57	566.254,971 379.120,42	4.414	57	566.254,971 379.120,42	58	566.251,06 379.125,214	6.187
58	566.251,06 379.125,214	59	566.251,564 379.127,736	2.572	59	566.251,564 379.127,736	60	566.248,284 379.129,502	3.725	60	566.248,284 379.129,502	61	566.243,616 379.128,998	4.695
61	566.243,616 379.128,998	62	566.236,677 379.133,413	8.224	62	566.236,677 379.133,413	63	566.230,116 379.133,034	6.572	63	566.230,116 379.133,034	64	566.223,303 379.143,756	12.703
64	566.223,303 379.143,756	65	566.218,004 379.147,54	6.511	65	566.218,004 379.147,54	66	566.212,957 379.156,117	9.952	66	566.212,957 379.156,117	67	566.204,126 379.163,938	11.796
67	566.204,126 379.163,938	68	566.197,439 379.172,389	10.777	68	566.197,439 379.172,389	69	566.186,588 379.187,273	18.419	69	566.186,588 379.187,273	70	566.182,299 379.196,229	9.93
70	566.182,299 379.196,229	71	566.178,955 379.201,463	6.211	71	566.178,955 379.201,463	72	566.175,612 379.206,698	6.211	72	566.175,612 379.206,698	73	566.173,593 379.214,519	8.077
73	566.173,593 379.214,519	74	566.174,729 379.219,816	5.417	74	566.174,729 379.219,816	75	566.166,402 379.229,529	12.794	75	566.166,402 379.229,529	76	566.164,888 379.236,34	6.977
76	566.164,888 379.236,34	77	566.164,005 379.245,674	9.376	77	566.164,005 379.245,674	78	566.152,978 379.252,158	12.792	78	566.152,978 379.252,158	79	566.149,5 379.256,618	5.656
79	566.149,5 379.256,618	80	566.147,649 379.259,942	3.805	80	566.147,649 379.259,942	81	566.147,809 379.263,853	3.914	81	566.147,809 379.263,853	82	566.150,883 379.279,479	15.925
82	566.150,883 379.279,479	83	566.149,621 379.289,066	9.67	83	566.149,621 379.289,066	84	566.147,603 379.296,255	7.467	84	566.147,603 379.296,255	85	566.146,341 379.305,337	9.169
85	566.146,341 379.305,337	86	566.146,215 379.312,022	6.686	86	566.146,215 379.312,022	87	566.143,313 379.322,239	10.621	87	566.143,313 379.322,239	88	566.143,313 379.331,195	8.956
88	566.143,313 379.331,195	89	566.141,421 379.341,286	10.267	89	566.141,421 379.341,286	90	566.138,393 379.349,107	8.387	90	566.138,393 379.349,107	91	566.134,103 379.363,612	15.126
91	566.134,103 379.363,612	92	566.130,57 379.368,153	5.754	92	566.130,57 379.368,153	93	566.127,795 379.375,722	8.062	93	566.127,795 379.375,722	94	566.121,486 379.378,118	6.749
94	566.121,486 379.378,118	95	566.119,089 379.382,028	4.586	95	566.119,089 379.382,028	96	566.118,458 379.386,191	4.211	96	566.118,458 379.386,191	97	566.113,538 379.396,534	11.454
97	566.113,538 379.396,534	98	566.105,589 379.405,994	12.356	98	566.105,589 379.405,994	99	566.096,379 379.410,914	10.442	99	566.096,379 379.410,914	100	566.092,089 379.416,085	6.719
100	566.092,089 379.416,085	101	566.090,828 379.421,131	5.201	101	566.090,828 379.421,131	102	566.088,145 379.425,596	5.209	102	566.088,145 379.425,596	103	566.080,207 379.447,581	23.374
103	566.080,207 379.447,581	104	566.061,079 379.499,094	54.95	104	566.061,079 379.499,094	105	566.058,602 379.504,047	5.538	105	566.058,602 379.504,047	106	566.056,992 379.516,677	12.732
106	566.056,992 379.516,677	107	566.050,675 379.533,766	18.219	107	566.050,675 379.533,766	108	566.047,206 379.539,586	6.775	108	566.047,206 379.539,586	109	566.042,625 379.550,235	11.593
109	566.042,625 379.550,235	110	566.043,368 379.561,256	11.046	110	566.043,368 379.561,256	111	566.031,725 379.586,517	27.815	111	566.031,725 379.586,517	112	566.023,178 379.596,052	12.805
112	566.023,178 379.596,052	113	566.016,242 379.603,358	10.074	113	566.016,242 379.603,358	114	566.015,995 379.608,311	4.959	114	566.015,995 379.608,311	115	566.017,233 379.613,76	5.588

Punct început	X / Y	Punct sfârșit	X / Y	Lungime segment	Punct început	X / Y	Punct sfârșit	X / Y	Lungime segment	Punct început	X / Y	Punct sfârșit	X / Y	Lungime segment
115	566.017,233 379.613,76	116	566.009,681 379.619,456	9.459	116	566.009,681 379.619,456	117	566.001,627 379.619,827	8.063	117	566.001,627 379.619,827	118	565.995,805 379.628,619	10.545
118	565.995,805 379.628,619	119	565.990,975 379.636,049	8.862	119	565.990,975 379.636,049	120	565.978,466 379.648,926	17.952	120	565.978,466 379.648,926	121	565.966,08 379.666,882	21.814
121	565.966,08 379.666,882	122	565.953,818 379.687,685	24.148	122	565.953,818 379.687,685	123	565.951,341 379.695,611	8.304	123	565.951,341 379.695,611	124	565.945,577 379.702,292	8.824
124	565.945,577 379.702,292	125	565.941,945 379.704,131	4.071	125	565.941,945 379.704,131	126	565.936,201 379.711,014	8.965	126	565.936,201 379.711,014	127	565.935,052 379.714,808	3.964
127	565.935,052 379.714,808	128	565.928,891 379.736,003	22.072	128	565.928,891 379.736,003	129	565.930,722 379.760,646	24.711	129	565.930,722 379.760,646	130	565.929,262 379.760,838	1.473
130	565.929,262 379.760,838	131	565.916,821 379.781,973	24.525	131	565.916,821 379.781,973	132	565.903,614 379.801,109	23.251	132	565.903,614 379.801,109	133	565.893,439 379.815,843	17.906
133	565.893,439 379.815,843	134	565.884,682 379.834,001	20.159	134	565.884,682 379.834,001	1	565.793,365 379.812,489	93.817					

** Lungimile segmentelor sunt determinate în planul de proiecție Stereo 70 și sunt rotunjite la 1 milimetru.

*** Distanța dintre puncte este formată din segmente cumulate ce sunt mai mici decât valoarea 1 milimetru.

Neutilizabil în Civil

**DATE DESPRE IMOBILUL NR. 18024**

Oficiul de Cadastru și Publicitate Imobiliară PRAHOVA
Biroul de Cadastru și Publicitate Imobiliară Ploiești

A. Partea I. Descrierea imobilului

TEREN Extravilan

Adresa: Jud. Prahova

Nr. Crt	Nr cadastral Nr. topografic	Suprafața* (mp)	Observații / Referințe
A1	24695	Din acte: 23.630.483 Masurata: 45.312	Sector cadastral:0 Teren neimprejmuit;

B. Partea II. Proprietari și acte

Inscrieri privitoare la dreptul de proprietate și alte drepturi reale		Referințe
87167 / 19/09/2016		
Act Administrativ nr. 16-anexa, din 29/11/2006 emis de Guvernul Romaniei (act administrativ nr OIS/32274 din 23.07.2012, emis de Ministerul Transporturilor si Infrastructurii;act administrativ nr MM/224 din 24.01.2002, emis de Guvernul Romaniei;act administrativ nr 2-anexa MM/224 din 24.01.2002, emis de Ministerul Lucrarilor Publice,Transporturilor si Locuintei;act administrativ nr 1705 din 29.11.2006, emis de Guvernul Romaniei;act administrativ nr 1-Anexa MM/224 din 24.01.2002, emis de Ministerul Transporturilor si Infrastructurii);		
B1	Intabulare, drept de PROPRIETATE, dobandit prin Lege, cota actuala 1/1, cota initiala 1/1 1) STATUL ROMAN (DOMENIUL PUBLIC), CIF:9999999999999	A1
B2	Intabulare, drept de ADMINISTRARE 1) MINISTERUL TRANSPORTURILOR SI INFRASTRUCTURII, CIF:9999999999999	A1

C. Partea III. SARCINI .

Inscrieri privind dezmembramintele dreptului de proprietate, drepturi reale de garanție și sarcini	Referințe
NU SUNT	

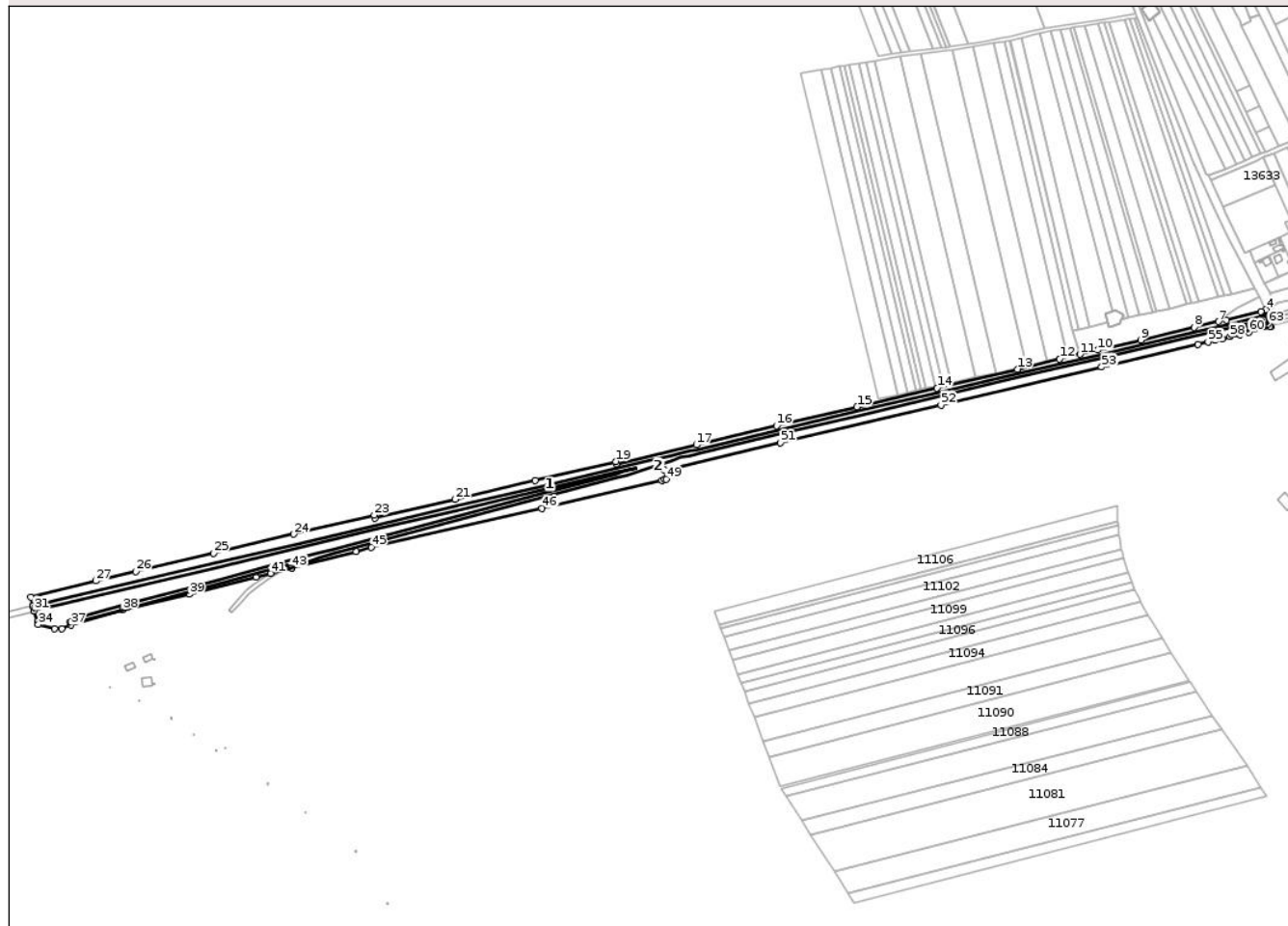
Anexa Nr. 1 La Partea I

Teren

Nr cadastral	Suprafața (mp)*	Observații / Referințe
24695	Din acte: 23.630.483 Masurata: 45.312	

* Suprafața este determinată în planul de proiecție Stereo 70.

DETALII LINIARE IMOBIL



Date referitoare la teren

Crt	Categorie folosință	Intra vilan	Suprafața (mp)	Tarla	Parcelă	Nr. topo	Observații / Referințe
1	cai ferate	NU	45.312	-	-	-	Df435 L302 Interval CF Targoviste Nord-Ploiesti Vest km 21+694 - km 23+230

Date referitoare la construcții

Crt	Număr	Destinație construcție	Supraf. (mp)	Situație juridică	Observații / Referințe
A1.1	24695-C1	construcții industriale și edilitare	11.835	Fara acte	Nr. niveluri:1; S. construita la sol:11835 mp; S. construita desfasurata:11835 mp; Terasament cu cale ferata, Anul edificării 1946, Linia este simpla, nu este electricata
A1.2	24695-C2	construcții anexa	11	Fara acte	Nr. niveluri:1; S. construita la sol:11 mp; S. construita desfasurata:11 mp; Canton

Lungime Segmente

1) Valorile lungimilor segmentelor sunt obținute din proiecție în plan.

Punct început	X / Y	Punct sfârșit	X / Y	Lungime segment	Punct început	X / Y	Punct sfârșit	X / Y	Lungime segment	Punct început	X / Y	Punct sfârșit	X / Y	Lungime segment
1	567.401,485 380.211,358	2	567.401,693 380.213,329	1.982	2	567.401,693 380.213,329	3	567.401,141 380.216,014	2.741	3	567.401,141 380.216,014	4	567.400,683 380.217,95	1.989

Punct început	X / Y	Punct sfârșit	X / Y	Lungime segment	Punct început	X / Y	Punct sfârșit	X / Y	Lungime segment	Punct început	X / Y	Punct sfârșit	X / Y	Lungime segment
4	567.400,683 380.217,95	5	567.395,015 380.215,467	6.188	5	567.395,015 380.215,467	6	567.352,955 380.205,425	43.24 2	6	567.352,955 380.205,425	7	567.343,787 380.203,261	9.42
7	567.343,787 380.203,261	8	567.313,997 380.196,231	30.60 8	8	567.313,997 380.196,231	9	567.249,239 380.180,966	66.53 3	9	567.249,239 380.180,966	10	567.197,023 380.168,668	53.64 5
10	567.197,023 380.168,668	11	567.175,423 380.163,583	22.19	11	567.175,423 380.163,583	12	567.150,998 380.157,833	25.09 3	12	567.150,998 380.157,833	13	567.099,81 380.145,783	52.58 7
13	567.099,81 380.145,783	14	567.002,271 380.122,744	100.2 23	14	567.002,271 380.122,744	15	566.905,101 380.099,83	99.83 5	15	566.905,101 380.099,83	16	566.807,594 380.076,833	100.1 82
16	566.807,594 380.076,833	17	566.710,354 380.053,847	99.92	17	566.710,354 380.053,847	18	566.613,115 380.030,892	99.91 2	18	566.613,115 380.030,892	19	566.612,422 380.033,811	3.0
19	566.612,422 380.033,811	20	566.514,989 380.010,834	100.1 06	20	566.514,989 380.010,834	21	566.417,823 379.987,793	99.86	21	566.417,823 379.987,793	22	566.320,575 379.964,783	99.93 3
22	566.320,575 379.964,783	23	566.319,656 379.968,675	3.999	23	566.319,656 379.968,675	24	566.222,241 379.945,721	100.0 83	24	566.222,241 379.945,721	25	566.124,778 379.922,679	100.1 5
25	566.124,778 379.922,679	26	566.030,513 379.900,366	96.87	26	566.030,513 379.900,366	27	565.981,844 379.888,906	50.0	27	565.981,844 379.888,906	28	565.903,175 379.869,36	81.06 1
28	565.903,175 379.869,36	29	565.905,437 379.859,117	10.49	29	565.905,437 379.859,117	30	565.905,667 379.858,119	1.024	30	565.905,667 379.858,119	31	565.906,792 379.853,247	5.0
31	565.906,792 379.853,247	32	565.907,035 379.852,195	1.08	32	565.907,035 379.852,195	33	565.911,006 379.840,202	12.63 3	33	565.911,006 379.840,202	34	565.912,333 379.836,196	4.22
34	565.912,333 379.836,196	35	565.932,019 379.830,724	20.43 2	35	565.932,019 379.830,724	36	565.940,727 379.831,172	8.72	36	565.940,727 379.831,172	37	565.951,528 379.835,661	11.69 7
37	565.951,528 379.835,661	38	566.014,644 379.854,004	65.72 7	38	566.014,644 379.854,004	39	566.095,121 379.872,972	82.68 2	39	566.095,121 379.872,972	40	566.176,025 379.893,629	83.5
40	566.176,025 379.893,629	41	566.193,782 379.898,178	18.33	41	566.193,782 379.898,178	42	566.219,504 379.904,768	26.55 3	42	566.219,504 379.904,768	43	566.219,826 379.904,85	0.332
43	566.219,826 379.904,85	44	566.297,685 379.924,813	80.37 8	44	566.297,685 379.924,813	45	566.316,377 379.929,586	19.29 2	45	566.316,377 379.929,586	46	566.523,043 379.976,773	211.9 85
46	566.523,043 379.976,773	47	566.668,32 380.011,062	149.2 69	47	566.668,32 380.011,062	48	566.671,739 380.011,869	3.513	48	566.671,739 380.011,869	49	566.674,053 380.012,416	2.378
49	566.674,053 380.012,416	50	566.671,54 380.023,055	10.93 2	50	566.671,54 380.023,055	51	566.812,417 380.056,394	144.7 68	51	566.812,417 380.056,394	52	567.007,096 380.102,306	200.0 2
52	567.007,096 380.102,306	53	567.201,837 380.148,227	200.0 82	53	567.201,837 380.148,227	54	567.318,823 380.175,793	120.1 9	54	567.318,823 380.175,793	55	567.330,84 380.178,648	12.35 1
55	567.330,84 380.178,648	56	567.339,015 380.180,591	8.403	56	567.339,015 380.180,591	57	567.347,972 380.182,493	9.157	57	567.347,972 380.182,493	58	567.357,245 380.184,922	9.586
58	567.357,245 380.184,922	59	567.369,044 380.187,726	12.12 8	59	567.369,044 380.187,726	60	567.380,312 380.190,403	11.58 2	60	567.380,312 380.190,403	61	567.406,862 380.196,712	27.28 9
61	567.406,862 380.196,712	62	567.406,138 380.197,821	1.324	62	567.406,138 380.197,821	63	567.404,225 380.200,749	3.498	63	567.404,225 380.200,749	1	567.401,485 380.211,358	10.95 7

** Lungimile segmentelor sunt determinate în planul de proiecție Stereo 70 și sunt rotunjite la 1 milimetru.

*** Distanța dintre puncte este formată din segmente cumulate ce sunt mai mici decât valoarea 1 milimetru.

**DATE DESPRE IMOBILUL NR. 18028**

Oficiul de Cadastru și Publicitate Imobiliară PRAHOVA
Biroul de Cadastru și Publicitate Imobiliară Ploiești

A. Partea I. Descrierea imobilului

TEREN Intravilan

Adresa: Loc. Târgsorou Nou, Jud. Prahova

Nr. Crt	Nr cadastral Nr. topografic	Suprafața* (mp)	Observații / Referințe
A1		44	Sector cadastral:0 Teren neimprejmuit;

B. Partea II. Proprietari și acte

Inscrieri privitoare la dreptul de proprietate și alte drepturi reale	Referințe
/	
Act Administrativ nr. Adeverința nr. 236, din 13/02/2026 emis de PRIMĂRIA COMUNEI ARICEȘTII RAHTIVANI;	
B1	Inscrierea posesiei, drept de PROPRIETATE, dobandit prin Lege, cota actuala 1/1, cota initiala 1/1 1) NEIDENTIFICAT NEIDENTIFICAT, CIF:0000000000000
Act Normativ nr. Legea 7, din 13/03/1996 emis de PARLAMENTUL ROMÂNIEI (art. 13, alin. 15);	
B2	Se notează mențiunea de proprietar neidentificat

C. Partea III. SARCINI .

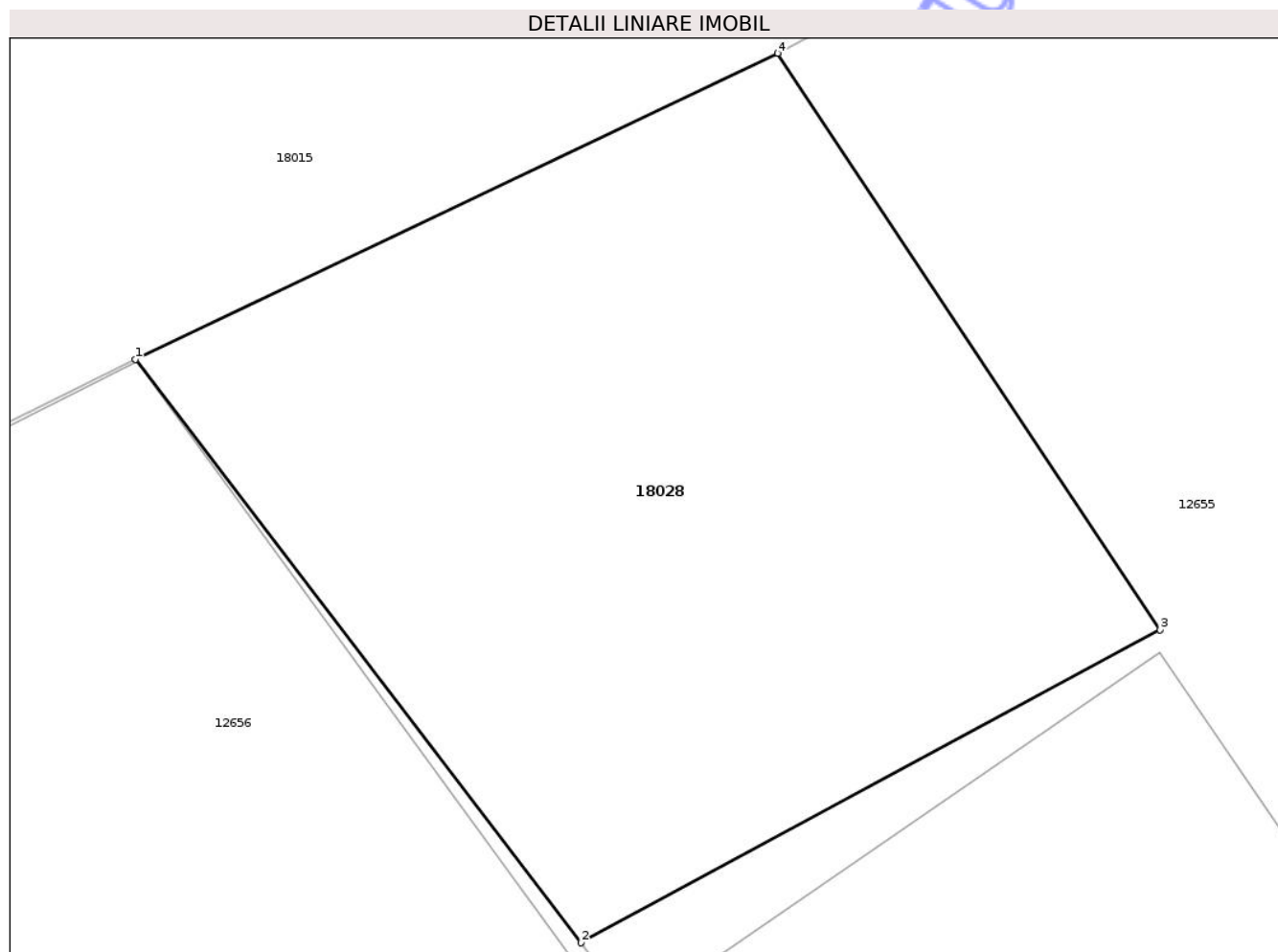
Inscrieri privind dezmembramintele dreptului de proprietate, drepturi reale de garanție și sarcini	Referințe
NU SUNT	

Anexa Nr. 1 La Partea I

Teren

Nr cadastral	Suprafața (mp)*	Observații / Referințe
	44	

* Suprafața este determinată în planul de proiecție Stereo 70.



Date referitoare la teren

Crt	Categorie folosință	Intra vilan	Suprafața (mp)	Tarla	Parcelă	Nr. topo	Observații / Referințe
1	curți constructii	DA	44	12	726/1	-	

Lungime Segmente

1) Valorile lungimilor segmentelor sunt obținute din proiecție în plan.

Punct început	X / Y	Punct sfârșit	X / Y	Lungime segment (** (m)
1	569.513,966 379.827,897	2	569.518,212 379.822,342	6.992
2	569.518,212 379.822,342	3	569.523,73 379.825,323	6.272
3	569.523,73 379.825,323	4	569.520,089 379.830,812	6.587
4	569.520,089 379.830,812	1	569.513,966 379.827,897	6.781

** Lungimile segmentelor sunt determinate în planul de proiecție Stereo 70 și sunt rotunjite la 1 milimetru.

*** Distanța dintre puncte este formată din segmente cumulate ce sunt mai mici decât valoarea 1 milimetru.

Neutilizabil în Circuitul
Civil



DATE DESPRE IMOBILUL NR. 18030

Oficiul de Cadastru și Publicitate Imobiliară PRAHOVA
Biroul de Cadastru și Publicitate Imobiliară Ploiești

A. Partea I. Descrierea imobilului

TEREN Intravilan

Adresa: Loc. Târgsoru Nou, Str Gorunului, Jud. Prahova

Nr. Crt	Nr cadastral Nr. topografic	Suprafața* (mp)	Observații / Referințe
A1		45	Sector cadastral:0 Teren neimprejmuit;

B. Partea II. Proprietari și acte

Inscrieri privitoare la dreptul de proprietate și alte drepturi reale	Referințe
/	
Act Administrativ nr. Adeverința nr. 236, din 13/02/2026 emis de PRIMĂRIA COMUNEI ARICEȘTII RAHTIVANI;	
B1	Inscrierea posesiei, drept de PROPRIETATE, dobandit prin Lege, cota actuala 1/1, cota initiala 1/1 1) NEIDENTIFICAT NEIDENTIFICAT, CIF:0000000000000
Act Normativ nr. Legea 7, din 13/03/1996 emis de PARLAMENTUL ROMÂNIEI (art. 13, alin. 15);	
B2	Se notează mențiunea de proprietar neidentificat

C. Partea III. SARCINI .

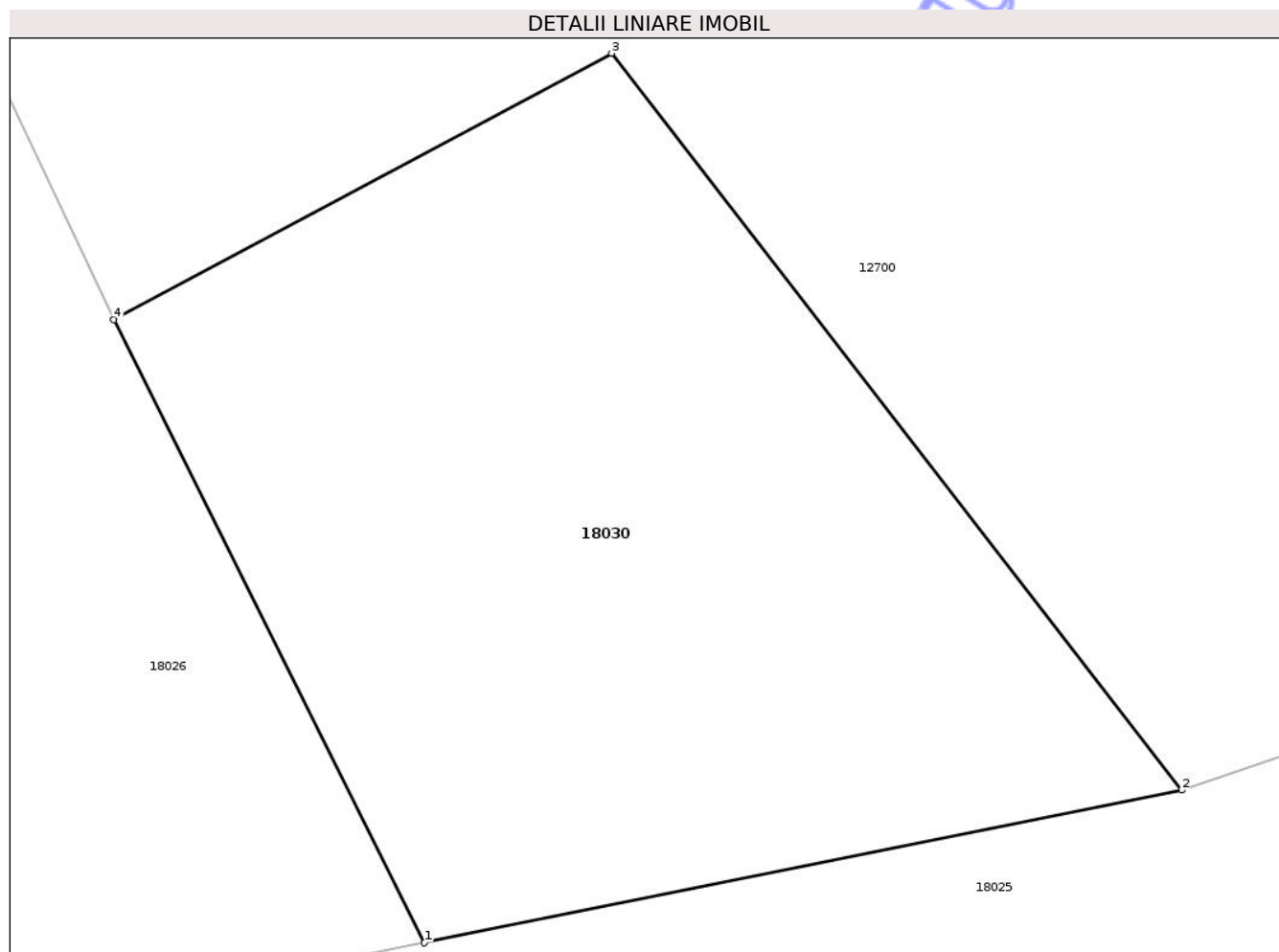
Inscrieri privind dezmembramintele dreptului de proprietate, drepturi reale de garanție și sarcini	Referințe
NU SUNT	

Anexa Nr. 1 La Partea I

Teren

Nr cadastral	Suprafața (mp)*	Observații / Referințe
	45	

* Suprafața este determinată în planul de proiecție Stereo 70.



Date referitoare la teren

Crt	Categorie folosință	Intra vilan	Suprafața (mp)	Tarla	Parcelă	Nr. topo	Observații / Referințe
1	curți constructii	DA	45	13	816/1	-	

Lungime Segmente

1) Valorile lungimilor segmentelor sunt obținute din proiecție în plan.

Punct început	X / Y	Punct sfârșit	X / Y	Lungime segment (** (m)
1	569.800,815 379.759,073	2	569.807,86 379.760,492	7.186
2	569.807,86 379.760,492	3	569.802,556 379.767,346	8.667
3	569.802,556 379.767,346	4	569.797,924 379.764,868	5.253
4	569.797,924 379.764,868	1	569.800,815 379.759,073	6.476

** Lungimile segmentelor sunt determinate în planul de proiecție Stereo 70 și sunt rotunjite la 1 milimetru.

*** Distanța dintre puncte este formată din segmente cumulate ce sunt mai mici decât valoarea 1 milimetru.

Neutilizabil în Circuitul
Civil

**DATE DESPRE IMOBILUL NR. 18032**

Oficiul de Cadastru și Publicitate Imobiliară PRAHOVA
Biroul de Cadastru și Publicitate Imobiliară Ploiești

A. Partea I. Descrierea imobilului

TEREN Intravilan

Adresa: Loc. Târgsoru Nou, Jud. Prahova

Nr. Crt	Nr cadastral Nr. topografic	Suprafața* (mp)	Observații / Referințe
A1		2.193	Sector cadastral:0 Teren neimprejmuit;

B. Partea II. Proprietari și acte

Inscrieri privitoare la dreptul de proprietate și alte drepturi reale	Referințe
/	
Act Administrativ nr. Adeverința nr. 236, din 13/02/2026 emis de PRIMĂRIA COMUNEI ARICEȘTII RAHTIVANI;	
B1	Inscrierea posesiei, drept de PROPRIETATE, dobandit prin Lege, cota actuala 1/1, cota initiala 1/1 1) NEIDENTIFICAT NEIDENTIFICAT, CIF:0000000000000
Act Normativ nr. Legea 7, din 13/03/1996 emis de PARLAMENTUL ROMÂNIEI (art. 13, alin. 15);	
B2	Se notează mențiunea de proprietar neidentificat

C. Partea III. SARCINI .

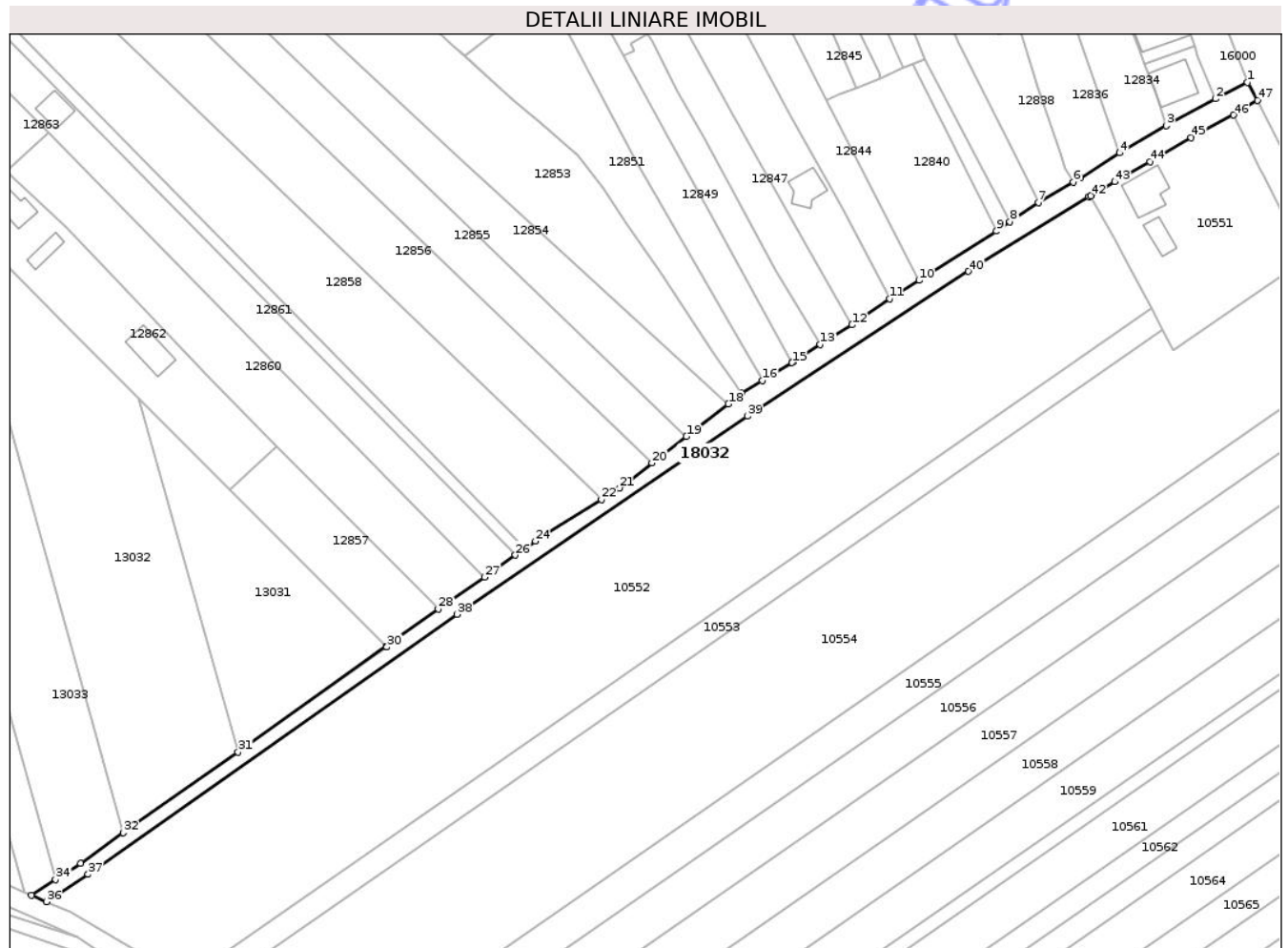
Inscrieri privind dezmembramintele dreptului de proprietate, drepturi reale de garanție și sarcini	Referințe
NU SUNT	

Anexa Nr. 1 La Partea I

Teren

Nr cadastral	Suprafața (mp)*	Observații / Referințe
	2.193	

* Suprafața este determinată în planul de proiecție Stereo 70.



Date referitoare la teren

Crt	Categorie folosință	Intravilan	Suprafața (mp)	Tarla	Parcelă	Nr. topo	Observații / Referințe
1	drum	DA	2.193	105	DE 545	-	

Lungime Segmente

1) Valorile lungimilor segmentelor sunt obținute din proiecție în plan.

Punct început	X / Y	Punct sfârșit	X / Y	Lungime segment	Punct început	X / Y	Punct sfârșit	X / Y	Lungime segment	Punct început	X / Y	Punct sfârșit	X / Y	Lungime segment
1	570.011,896 379.703,041	2	570.002,459 379.698,209	10.602	2	570.002,459 379.698,209	3	569.987,834 379.690,248	16.651	3	569.987,834 379.690,248	4	569.974,028 379.682,192	15.985
4	569.974,028 379.682,192	5	569.962,489 379.674,812	13.697	5	569.962,489 379.674,812	6	569.960,293 379.673,626	2.496	6	569.960,293 379.673,626	7	569.949,991 379.667,621	11.924
7	569.949,991 379.667,621	8	569.941,577 379.661,871	10.191	8	569.941,577 379.661,871	9	569.937,568 379.659,13	4.856	9	569.937,568 379.659,13	10	569.914,692 379.644,557	27.123
10	569.914,692 379.644,557	11	569.905,938 379.639,125	10.302	11	569.905,938 379.639,125	12	569.894,812 379.631,385	13.553	12	569.894,812 379.631,385	13	569.885,431 379.625,65	10.995
13	569.885,431 379.625,65	14	569.877,394 379.620,405	9.597	14	569.877,394 379.620,405	15	569.877,116 379.620,238	0.324	15	569.877,116 379.620,238	16	569.868,263 379.614,924	10.325
16	569.868,263 379.614,924	17	569.862,19 379.611,13	7.161	17	569.862,19 379.611,13	18	569.858,284 379.608,009	5.0	18	569.858,284 379.608,009	19	569.845,82 379.598,431	15.719

Punct început	X / Y	Punct sfârșit	X / Y	Lungime segment	Punct început	X / Y	Punct sfârșit	X / Y	Lungime segment	Punct început	X / Y	Punct sfârșit	X / Y	Lungime segment
19	569.845,82 379.598,431	20	569.835,657 379.590,622	12.817	20	569.835,657 379.590,622	21	569.826,017 379.583,214	12.158	21	569.826,017 379.583,214	22	569.820,657 379.579,816	6.346
22	569.820,657 379.579,816	23	569.804,295 379.569,446	19.371	23	569.804,295 379.569,446	24	569.801,191 379.567,478	3.675	24	569.801,191 379.567,478	25	569.798,016 379.565,302	3.849
25	569.798,016 379.565,302	26	569.795,195 379.563,366	3.421	26	569.795,195 379.563,366	27	569.786,1 379.556,853	11.187	27	569.786,1 379.556,853	28	569.772,42 379.547,437	16.607
28	569.772,42 379.547,437	29	569.757,058 379.536,415	18.907	29	569.757,058 379.536,415	30	569.757,235 379.536,202	0.277	30	569.757,235 379.536,202	31	569.713,183 379.505,195	53.87
31	569.713,183 379.505,195	32	569.679,265 379.481,321	41.478	32	569.679,265 379.481,321	33	569.666,528 379.472,356	15.576	33	569.666,528 379.472,356	34	569.659,161 379.467,526	8.809
34	569.659,161 379.467,526	35	569.652,028 379.462,85	8.529	35	569.652,028 379.462,85	36	569.656,42 379.460,946	4.787	36	569.656,42 379.460,946	37	569.668,776 379.469,047	14.775
37	569.668,776 379.469,047	38	569.777,936 379.545,881	133.489	38	569.777,936 379.545,881	39	569.863,914 379.604,428	104.019	39	569.863,914 379.604,428	40	569.929,325 379.647,203	78.156
40	569.929,325 379.647,203	41	569.964,95 379.669,28	41.911	41	569.964,95 379.669,28	42	569.965,471 379.669,574	0.598	42	569.965,471 379.669,574	43	569.972,621 379.673,669	8.24
43	569.972,621 379.673,669	44	569.983,021 379.679,606	11.975	44	569.983,021 379.679,606	45	569.995,201 379.686,695	14.093	45	569.995,201 379.686,695	46	570.007,71 379.693,431	14.207
46	570.007,71 379.693,431	47	570.014,855 379.697,745	8.346	47	570.014,855 379.697,745	1	570.011,896 379.703,041	6.067					

** Lungimile segmentelor sunt determinate în planul de proiecție Stereo 70 și sunt rotunjite la 1 milimetru.

*** Distanța dintre puncte este formată din segmente cumulate ce sunt mai mici decât valoarea 1 milimetru.

**DATE DESPRE IMOBILUL NR. 18034**

Oficiul de Cadastru și Publicitate Imobiliară PRAHOVA
Biroul de Cadastru și Publicitate Imobiliară Ploiești

A. Partea I. Descrierea imobilului

TEREN Extravilan

Adresa: Jud. Prahova

Nr. Crt	Nr cadastral Nr. topografic	Suprafața* (mp)	Observații / Referințe
A1		94.026	Sector cadastral:0 Teren neimprejmuit;

B. Partea II. Proprietari și acte

Inscrieri privitoare la dreptul de proprietate și alte drepturi reale	Referințe
/	
Act Administrativ nr. Adeverința nr. 236, din 13/02/2026 emis de PRIMĂRIA COMUNEI ARICEȘTII RAHTIVANI;	
B1	Inscrierea posesiei, drept de PROPRIETATE, dobandit prin Lege, cota actuala 1/1, cota initiala 1/1 1) NEIDENTIFICAT NEIDENTIFICAT, CIF:0000000000000
Act Normativ nr. Legea 7, din 13/03/1996 emis de PARLAMENTUL ROMÂNIEI (art. 13, alin. 14);	
B2	Se notează mențiunea proprietar neidentificat, rezerva comisiei locale de fond funciar

C. Partea III. SARCINI .

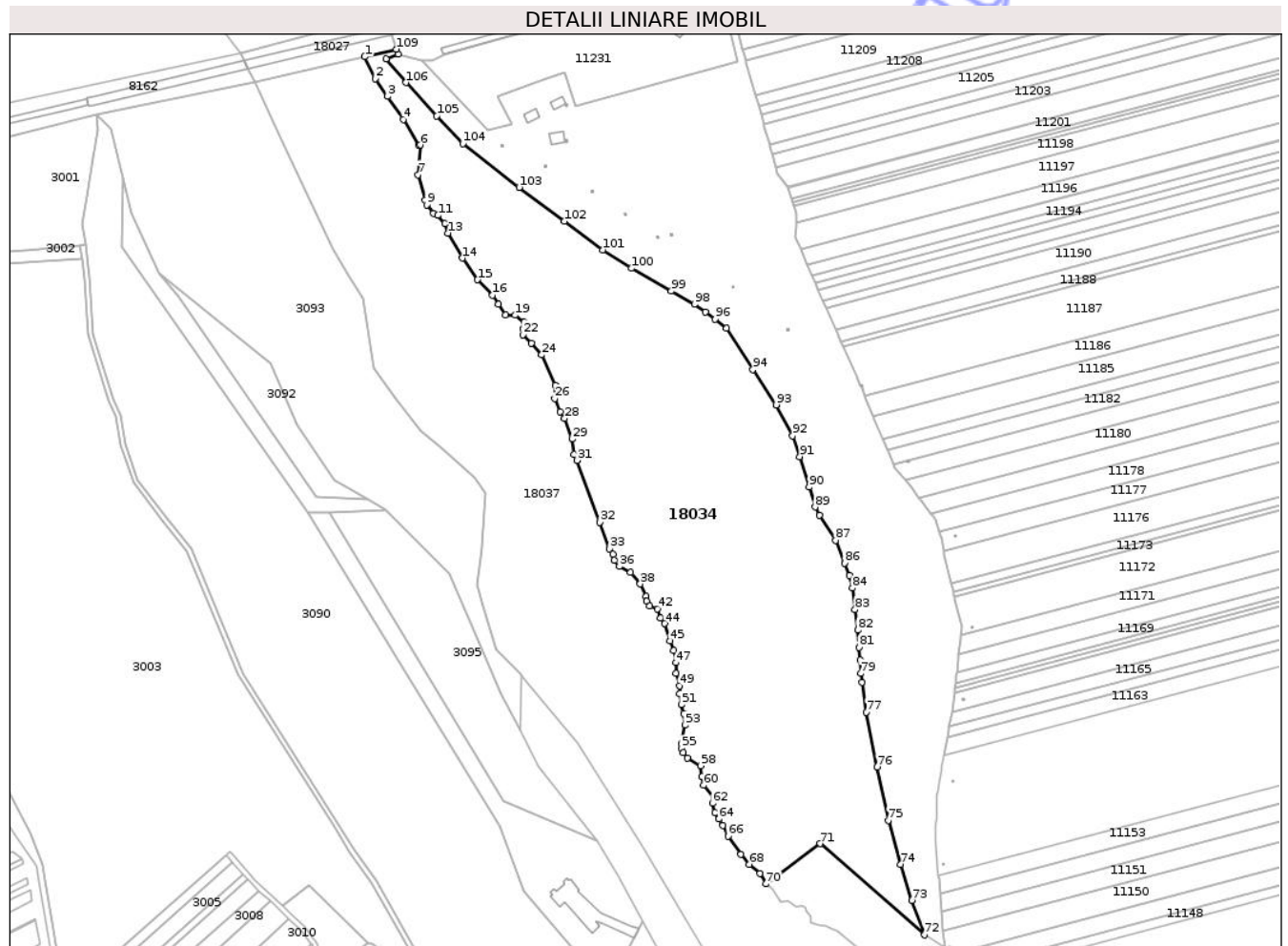
Inscrieri privind dezmembramintele dreptului de proprietate, drepturi reale de garanție și sarcini	Referințe
NU SUNT	

Anexa Nr. 1 La Partea I

Teren

Nr cadastral	Suprafața (mp)*	Observații / Referințe
	94.026	

* Suprafața este determinată în planul de proiecție Stereo 70.



Date referitoare la teren

Crt	Categorie folosință	Intra vilan	Suprafața (mp)	Tarla	Parcelă	Nr. topo	Observații / Referințe
1	neproductiv	NU	94.026	89	517/1/2	-	

Lungime Segmente

1) Valorile lungimilor segmentelor sunt obținute din proiecție în plan.

Punct început	X / Y	Punct sfârșit	X / Y	Lungime segment	Punct început	X / Y	Punct sfârșit	X / Y	Lungime segment	Punct început	X / Y	Punct sfârșit	X / Y	Lungime segment
1	565.884,682 379.834,001	2	565.893,439 379.815,843	20.159	2	565.893,439 379.815,843	3	565.903,614 379.801,109	17.906	3	565.903,614 379.801,109	4	565.916,821 379.781,973	23.251
4	565.916,821 379.781,973	5	565.929,262 379.760,838	24.525	5	565.929,262 379.760,838	6	565.930,722 379.760,646	1.473	6	565.930,722 379.760,646	7	565.928,891 379.736,003	24.711
7	565.928,891 379.736,003	8	565.935,052 379.714,808	22.072	8	565.935,052 379.714,808	9	565.936,201 379.711,014	3.964	9	565.936,201 379.711,014	10	565.941,945 379.704,131	8.965
10	565.941,945 379.704,131	11	565.945,577 379.702,292	4.071	11	565.945,577 379.702,292	12	565.951,341 379.695,611	8.824	12	565.951,341 379.695,611	13	565.953,818 379.687,685	8.304
13	565.953,818 379.687,685	14	565.966,08 379.666,882	24.148	14	565.966,08 379.666,882	15	565.978,466 379.648,926	21.814	15	565.978,466 379.648,926	16	565.990,975 379.636,049	17.952
16	565.990,975 379.636,049	17	565.995,805 379.628,619	8.862	17	565.995,805 379.628,619	18	566.001,627 379.619,827	10.545	18	566.001,627 379.619,827	19	566.009,681 379.619,456	8.063

Punct început	X / Y	Punct sfârșit	X / Y	Lungime segment	Punct început	X / Y	Punct sfârșit	X / Y	Lungime segment	Punct început	X / Y	Punct sfârșit	X / Y	Lungime segment
19	566.009,681 379.619,456	20	566.017,233 379.613,76	9.459	20	566.017,233 379.613,76	21	566.015,995 379.608,311	5.588	21	566.015,995 379.608,311	22	566.016,242 379.603,358	4.959
22	566.016,242 379.603,358	23	566.023,178 379.596,052	10.074	23	566.023,178 379.596,052	24	566.031,725 379.586,517	12.805	24	566.031,725 379.586,517	25	566.043,368 379.561,256	27.815
25	566.043,368 379.561,256	26	566.042,625 379.550,235	11.046	26	566.042,625 379.550,235	27	566.047,206 379.539,586	11.593	27	566.047,206 379.539,586	28	566.050,675 379.533,766	6.775
28	566.050,675 379.533,766	29	566.056,992 379.516,677	18.219	29	566.056,992 379.516,677	30	566.058,602 379.504,047	12.732	30	566.058,602 379.504,047	31	566.061,079 379.499,094	5.538
31	566.061,079 379.499,094	32	566.080,207 379.447,581	54.95	32	566.080,207 379.447,581	33	566.088,145 379.425,596	23.374	33	566.088,145 379.425,596	34	566.090,828 379.421,131	5.209
34	566.090,828 379.421,131	35	566.092,089 379.416,085	5.201	35	566.092,089 379.416,085	36	566.096,379 379.410,914	6.719	36	566.096,379 379.410,914	37	566.105,589 379.405,994	10.442
37	566.105,589 379.405,994	38	566.113,538 379.396,534	12.356	38	566.113,538 379.396,534	39	566.118,458 379.386,191	11.454	39	566.118,458 379.386,191	40	566.119,089 379.382,028	4.211
40	566.119,089 379.382,028	41	566.121,486 379.378,118	4.586	41	566.121,486 379.378,118	42	566.127,795 379.375,722	6.749	42	566.127,795 379.375,722	43	566.130,57 379.368,153	8.062
43	566.130,57 379.368,153	44	566.134,103 379.363,612	5.754	44	566.134,103 379.363,612	45	566.138,393 379.349,107	15.126	45	566.138,393 379.349,107	46	566.141,421 379.341,286	8.387
46	566.141,421 379.341,286	47	566.143,313 379.331,195	10.267	47	566.143,313 379.331,195	48	566.143,313 379.322,239	8.956	48	566.143,313 379.322,239	49	566.146,215 379.312,022	10.621
49	566.146,215 379.312,022	50	566.146,341 379.305,337	6.686	50	566.146,341 379.305,337	51	566.147,603 379.296,255	9.169	51	566.147,603 379.296,255	52	566.149,621 379.289,066	7.467
52	566.149,621 379.289,066	53	566.150,883 379.279,479	9.67	53	566.150,883 379.279,479	54	566.147,809 379.263,853	15.925	54	566.147,809 379.263,853	55	566.147,649 379.259,942	3.914
55	566.147,649 379.259,942	56	566.149,5 379.256,618	3.805	56	566.149,5 379.256,618	57	566.152,978 379.252,158	5.656	57	566.152,978 379.252,158	58	566.164,005 379.245,674	12.792
58	566.164,005 379.245,674	59	566.164,888 379.236,34	9.376	59	566.164,888 379.236,34	60	566.166,402 379.229,529	6.977	60	566.166,402 379.229,529	61	566.174,729 379.219,816	12.794
61	566.174,729 379.219,816	62	566.173,593 379.214,519	5.417	62	566.173,593 379.214,519	63	566.175,612 379.206,698	8.077	63	566.175,612 379.206,698	64	566.178,955 379.201,463	6.211
64	566.178,955 379.201,463	65	566.182,299 379.196,229	6.211	65	566.182,299 379.196,229	66	566.186,588 379.187,273	9.93	66	566.186,588 379.187,273	67	566.197,439 379.172,389	18.419
67	566.197,439 379.172,389	68	566.204,126 379.163,938	10.777	68	566.204,126 379.163,938	69	566.212,957 379.156,117	11.796	69	566.212,957 379.156,117	70	566.218,004 379.147,54	9.952
70	566.218,004 379.147,54	71	566.263,172 379.181,087	56.263	71	566.263,172 379.181,087	72	566.349,668 379.105,295	115.004	72	566.349,668 379.105,295	73	566.339,098 379.133,817	30.418
73	566.339,098 379.133,817	74	566.329,903 379.163,746	31.31	74	566.329,903 379.163,746	75	566.319,626 379.200,346	38.015	75	566.319,626 379.200,346	76	566.310,612 379.244,699	45.26
76	566.310,612 379.244,699	77	566.301,597 379.290,133	46.32	77	566.301,597 379.290,133	78	566.297,811 379.315,014	25.167	78	566.297,811 379.315,014	79	566.296,729 379.322,226	7.293
79	566.296,729 379.322,226	80	566.296,368 379.333,224	11.004	80	566.296,368 379.333,224	81	566.295,287 379.343,861	10.692	81	566.295,287 379.343,861	82	566.294,385 379.358,285	14.452
82	566.294,385 379.358,285	83	566.292,041 379.375,232	17.108	83	566.292,041 379.375,232	84	566.289,878 379.393,081	17.98	84	566.289,878 379.393,081	85	566.287,354 379.403,539	10.758
85	566.287,354 379.403,539	86	566.283,387 379.413,815	11.015	86	566.283,387 379.413,815	87	566.275,815 379.432,566	20.222	87	566.275,815 379.432,566	88	566.262,473 379.453,48	24.807
88	566.262,473 379.453,48	89	566.259,047 379.460,331	7.66	89	566.259,047 379.460,331	90	566.253,819 379.476,919	17.392	90	566.253,819 379.476,919	91	566.246,246 379.502,16	26.353
91	566.246,246 379.502,16	92	566.240,297 379.519,288	18.132	92	566.240,297 379.519,288	93	566.226,414 379.545,07	29.282	93	566.226,414 379.545,07	94	566.207,122 379.574,458	35.154
94	566.207,122 379.574,458	95	566.185,126 379.608,714	40.71	95	566.185,126 379.608,714	96	566.175,976 379.616,241	11.848	96	566.175,976 379.616,241	97	566.167,998 379.622,326	10.034
97	566.167,998 379.622,326	98	566.158,668 379.628,637	11.264	98	566.158,668 379.628,637	99	566.139,512 379.639,5	22.022	99	566.139,512 379.639,5	100	566.106,428 379.658,385	38.095
100	566.106,428 379.658,385	101	566.082,674 379.673,62	28.22	101	566.082,674 379.673,62	102	566.050,491 379.697,509	40.08	102	566.050,491 379.697,509	103	566.013,08 379.725,455	46.696
103	566.013,08 379.725,455	104	565.966,293 379.761,875	59.291	104	565.966,293 379.761,875	105	565.944,478 379.784,682	31.56	105	565.944,478 379.784,682	106	565.918,966 379.812,447	37.706
106	565.918,966 379.812,447	107	565.902,559 379.832,37	25.809	107	565.902,559 379.832,37	108	565.912,333 379.836,196	10.496	108	565.912,333 379.836,196	109	565.911,006 379.840,202	4.22
109	565.911,006 379.840,202	1	565.884,682 379.834,001	27.045										

** Lungimile segmentelor sunt determinate în planul de proiecție Stereo 70 și sunt rotunjite la 1 milimetru.

*** Distanța dintre puncte este formată din segmente cumulate ce sunt mai mici decât valoarea 1 milimetru.

**DATE DESPRE IMOBILUL NR. 18038**

Oficiul de Cadastru și Publicitate Imobiliară PRAHOVA
Biroul de Cadastru și Publicitate Imobiliară Ploiești

A. Partea I. Descrierea imobilului

TEREN Extravilan

Adresa: Jud. Prahova

Nr. Crt	Nr cadastral Nr. topografic	Suprafața* (mp)	Observații / Referințe
A1		18.667	Sector cadastral:0 Teren neimprejmuit;

B. Partea II. Proprietari și acte

Inscrieri privitoare la dreptul de proprietate și alte drepturi reale	Referințe
/	
Act Administrativ nr. Adeverința nr. 236, din 13/02/2026 emis de PRIMĂRIA COMUNEI ARICEȘTII RAHTIVANI (ordonanta de urgenta nr. 57/03.07.2019);	
B1	A1
Inscrierea provizorie, drept de PROPRIETATE, dobandit prin Lege, cota actuala 1/1, cota initiala 1/1 1) UAT ARICEȘTII RAHTIVANI, CIF:9999999999999, domeniu privat	

C. Partea III. SARCINI .

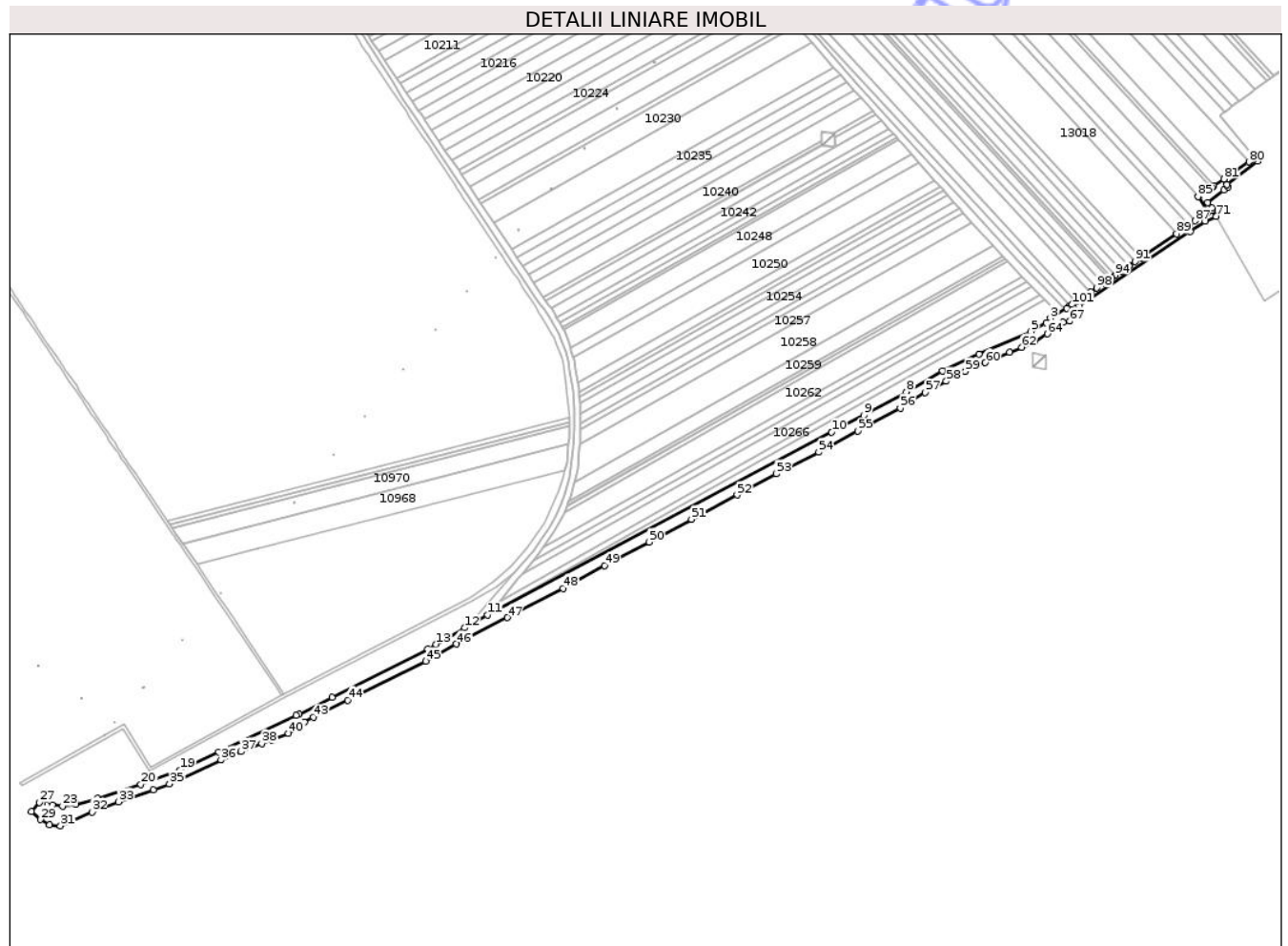
Inscrieri privind dezmembramintele dreptului de proprietate, drepturi reale de garanție și sarcini	Referințe
NU SUNT	

Anexa Nr. 1 La Partea I

Teren

Nr cadastral	Suprafața (mp)*	Observații / Referințe
	18.667	

* Suprafața este determinată în planul de proiecție Stereo 70.



Date referitoare la teren

Crt	Categorie folosință	Intravilan	Suprafața (mp)	Tarla	Parcelă	Nr. topo	Observații / Referințe
1	drum	NU	18.667	102	DE 517/1	-	

Lungime Segmente

1) Valorile lungimilor segmentelor sunt obținute din proiecție în plan.

Punct început	X / Y	Punct sfârșit	X / Y	Lungime segment	Punct început	X / Y	Punct sfârșit	X / Y	Lungime segment	Punct început	X / Y	Punct sfârșit	X / Y	Lungime segment
1	568.375,755 379.088,587	2	568.372,347 379.086,174	4.176	2	568.372,347 379.086,174	3	568.353,117 379.074,551	22.47	3	568.353,117 379.074,551	4	568.348,272 379.069,13	7.271
4	568.348,272 379.069,13	5	568.330,664 379.059,284	20.174	5	568.330,664 379.059,284	6	568.271,094 379.033,544	64.893	6	568.271,094 379.033,544	7	568.229,059 379.013,779	46.45
7	568.229,059 379.013,779	8	568.187,203 378.990,017	48.131	8	568.187,203 378.990,017	9	568.138,459 378.962,854	55.801	9	568.138,459 378.962,854	10	568.101,272 378.943,574	41.888
10	568.101,272 378.943,574	11	567.704,915 378.733,15	448.751	11	567.704,915 378.733,15	12	567.678,607 378.718,46	30.131	12	567.678,607 378.718,46	13	567.645,681 378.699,564	37.963
13	567.645,681 378.699,564	14	567.636,096 378.694,063	11.051	14	567.636,096 378.694,063	15	567.525,584 378.638,457	123.713	15	567.525,584 378.638,457	16	567.487,656 378.619,314	42.485
16	567.487,656 378.619,314	17	567.484,435 378.617,799	3.56	17	567.484,435 378.617,799	18	567.395,221 378.575,376	98.787	18	567.395,221 378.575,376	19	567.350,811 378.554,816	48.938

Punct început	X / Y	Punct sfârșit	X / Y	Lungime segment	Punct început	X / Y	Punct sfârșit	X / Y	Lungime segment	Punct început	X / Y	Punct sfârșit	X / Y	Lungime segment
19	567.350,811 378.554,816	20	567.305,58 378.538,094	48.223	20	567.305,58 378.538,094	21	567.255,414 378.522,194	52.625	21	567.255,414 378.522,194	22	567.230,467 378.515,067	25.945
22	567.230,467 378.515,067	23	567.215,116 378.513,422	15.439	23	567.215,116 378.513,422	24	567.203,409 378.514,369	11.745	24	567.203,409 378.514,369	25	567.196,513 378.514,369	6.896
25	567.196,513 378.514,369	26	567.191,916 378.515,857	4.832	26	567.191,916 378.515,857	27	567.188,629 378.517,597	3.719	27	567.188,629 378.517,597	28	567.179,483 378.507,402	13.696
28	567.179,483 378.507,402	29	567.189,588 378.497,839	13.913	29	567.189,588 378.497,839	30	567.200,273 378.491,734	12.306	30	567.200,273 378.491,734	31	567.212,822 378.490,716	12.59
31	567.212,822 378.490,716	32	567.249,115 378.506,488	39.572	32	567.249,115 378.506,488	33	567.279,641 378.518,36	32.753	33	567.279,641 378.518,36	34	567.320,174 378.532,097	42.798
34	567.320,174 378.532,097	35	567.338,489 378.538,711	19.473	35	567.338,489 378.538,711	36	567.397,677 378.566,524	65.397	36	567.397,677 378.566,524	37	567.421,06 378.576,028	25.241
37	567.421,06 378.576,028	38	567.444,784 378.585,332	25.483	38	567.444,784 378.585,332	39	567.456,471 378.589,198	12.31	39	567.456,471 378.589,198	40	567.475,586 378.596,845	20.588
40	567.475,586 378.596,845	41	567.490,4 378.607,894	18.481	41	567.490,4 378.607,894	42	567.493,876 378.609,874	4.0	42	567.493,876 378.609,874	43	567.504,105 378.615,508	11.678
43	567.504,105 378.615,508	44	567.543,682 378.635,269	44.236	44	567.543,682 378.635,269	45	567.633,697 378.679,999	100.516	45	567.633,697 378.679,999	46	567.669,188 378.699,69	40.588
46	567.669,188 378.699,69	47	567.727,732 378.730,204	66.019	47	567.727,732 378.730,204	48	567.791,779 378.763,973	72.404	48	567.791,779 378.763,973	49	567.839,713 378.790,043	54.565
49	567.839,713 378.790,043	50	567.891,094 378.817,13	58.084	50	567.891,094 378.817,13	51	567.939,821 378.843,3	55.31	51	567.939,821 378.843,3	52	567.992,439 378.871,353	59.629
52	567.992,439 378.871,353	53	568.037,304 378.895,508	50.954	53	568.037,304 378.895,508	54	568.086,271 378.920,565	55.006	54	568.086,271 378.920,565	55	568.131,719 378.944,731	51.473
55	568.131,719 378.944,731	56	568.180,365 378.971,347	55.451	56	568.180,365 378.971,347	57	568.209,216 378.989,072	33.861	57	568.209,216 378.989,072	58	568.233,214 379.002,071	27.292
58	568.233,214 379.002,071	59	568.255,22 379.012,964	24.554	59	568.255,22 379.012,964	60	568.278,171 379.023,395	25.21	60	568.278,171 379.023,395	61	568.306,261 379.035,674	30.657
61	568.306,261 379.035,674	62	568.320,257 379.041,064	14.998	62	568.320,257 379.041,064	63	568.335,125 379.048,159	16.474	63	568.335,125 379.048,159	64	568.349,59 379.056,715	16.806
64	568.349,59 379.056,715	65	568.362,231 379.065,948	15.654	65	568.362,231 379.065,948	66	568.368,046 379.069,782	6.965	66	568.368,046 379.069,782	67	568.375,652 379.071,277	7.752
67	568.375,652 379.071,277	68	568.386,51 379.088,682	20.514	68	568.386,51 379.088,682	69	568.514,226 379.174,394	153.811	69	568.514,226 379.174,394	70	568.531,584 379.186,043	20.905
70	568.531,584 379.186,043	71	568.544,145 379.191,647	13.754	71	568.544,145 379.191,647	72	568.539,363 379.198,825	8.625	72	568.539,363 379.198,825	73	568.539,21 379.201,565	2.744
73	568.539,21 379.201,565	74	568.534,675 379.207,789	7.701	74	568.534,675 379.207,789	75	568.553,043 379.222,157	23.32	75	568.553,043 379.222,157	76	568.558,131 379.225,934	6.337
76	568.558,131 379.225,934	77	568.556,874 379.228,303	2.682	77	568.556,874 379.228,303	78	568.591,903 379.255,51	44.354	78	568.591,903 379.255,51	79	568.588,236 379.258,557	4.768
79	568.588,236 379.258,557	80	568.582,01 379.254,322	7.53	80	568.582,01 379.254,322	81	568.553,189 379.234,716	34.857	81	568.553,189 379.234,716	82	568.541,696 379.226,897	13.901
82	568.541,696 379.226,897	83	568.539,1 379.225,131	3.14	83	568.539,1 379.225,131	84	568.523,831 379.214,744	18.467	84	568.523,831 379.214,744	85	568.523,381 379.214,438	0.544
85	568.523,381 379.214,438	86	568.534,729 379.196,647	21.102	86	568.534,729 379.196,647	87	568.520,039 379.186,669	17.758	87	568.520,039 379.186,669	88	568.512,932 379.181,841	8.592
88	568.512,932 379.181,841	89	568.498,356 379.171,941	17.62	89	568.498,356 379.171,941	90	568.457,045 379.143,881	49.94	90	568.457,045 379.143,881	91	568.450,931 379.139,729	7.391
91	568.450,931 379.139,729	92	568.443,72 379.134,831	8.717	92	568.443,72 379.134,831	93	568.435,08 379.128,963	10.444	93	568.435,08 379.128,963	94	568.427,866 379.124,063	8.721
94	568.427,866 379.124,063	95	568.423,701 379.121,233	5.035	95	568.423,701 379.121,233	96	568.421,117 379.119,478	3.124	96	568.421,117 379.119,478	97	568.413,926 379.114,594	8.693
97	568.413,926 379.114,594	98	568.406,764 379.109,729	8.658	98	568.406,764 379.109,729	99	568.399,612 379.104,871	8.646	99	568.399,612 379.104,871	100	568.382,83 379.093,473	20.287
100	568.382,83 379.093,473	101	568.378,545 379.090,562	5.18	101	568.378,545 379.090,562	1	568.375,755 379.088,587	3.418					

** Lungimile segmentelor sunt determinate în planul de proiecție Stereo 70 și sunt rotunjite la 1 milimetru.

*** Distanța dintre puncte este formată din segmente cumulate ce sunt mai mici decât valoarea 1 milimetru.

**DATE DESPRE IMOBILUL NR. 18039**

Oficiul de Cadastru și Publicitate Imobiliară PRAHOVA
Biroul de Cadastru și Publicitate Imobiliară Ploiești

A. Partea I. Descrierea imobilului

TEREN Extravilan

Adresa: Jud. Prahova

Nr. Crt	Nr cadastral Nr. topografic	Suprafața* (mp)	Observații / Referințe
A1		59.125	Sector cadastral:0 Teren neimprejmuit;

B. Partea II. Proprietari și acte

Inscrieri privitoare la dreptul de proprietate și alte drepturi reale	Referințe
/	
Act Administrativ nr. Adeverința nr. 236, din 13/02/2026 emis de PRIMĂRIA COMUNEI ARICEȘTII RAHTIVANI;	
B1	Inscrierea posesiei, drept de PROPRIETATE, dobândit prin Lege, cota actuala 1/1, cota initiala 1/1 1) NEIDENTIFICAT NEIDENTIFICAT , CIF:0000000000000
Act Normativ nr. Legea 7, din 13/03/1996 emis de PARLAMENTUL ROMÂNIEI (art. 13, alin. 14);	
B2	Se notează mențiunea proprietar neidentificat, rezerva comisiei locale de fond funciar

C. Partea III. SARCINI .

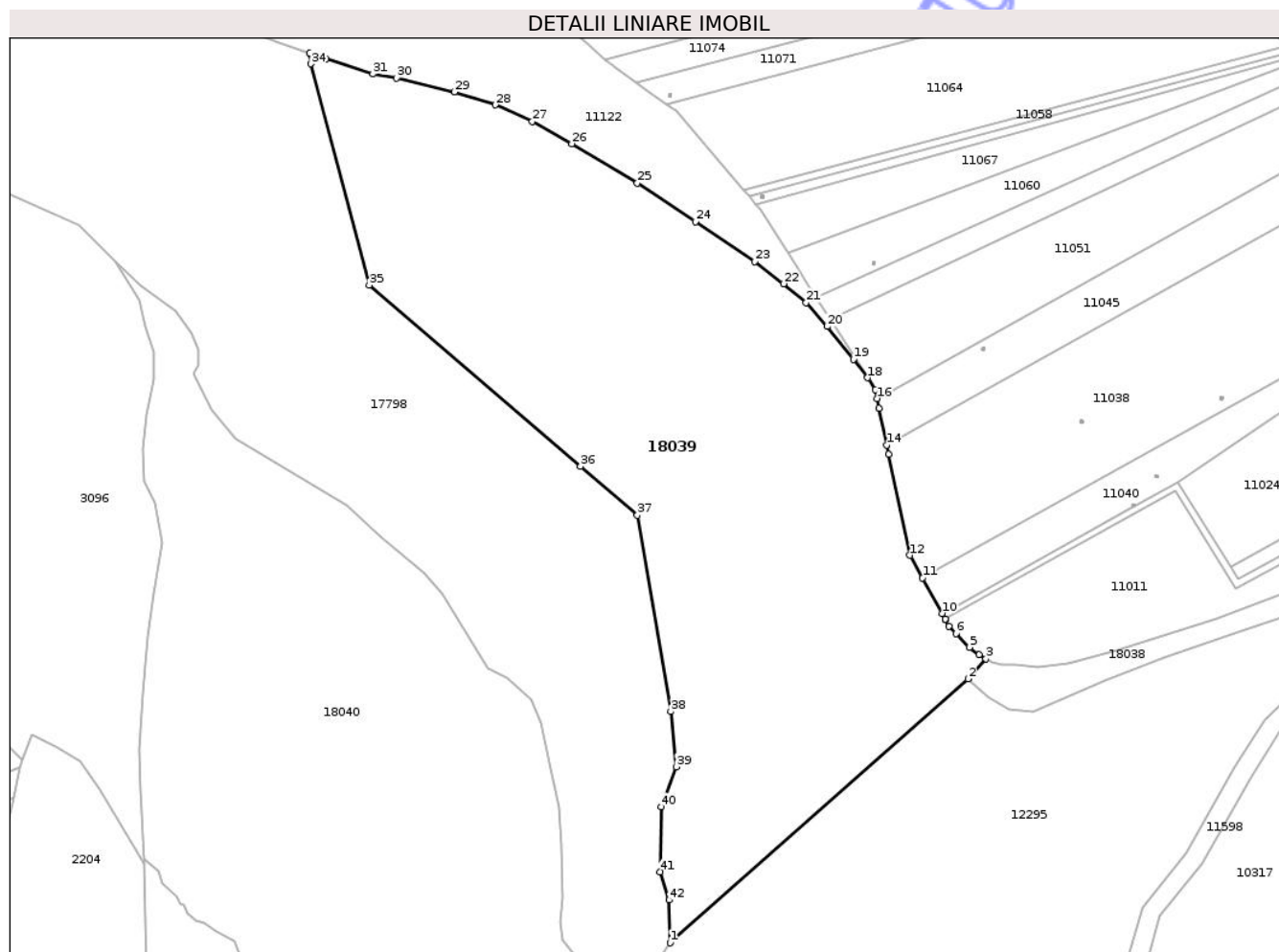
Inscrieri privind dezmembramentele dreptului de proprietate, drepturi reale de garanție și sarcini	Referințe
NU SUNT	

Anexa Nr. 1 La Partea I

Teren

Nr cadastral	Suprafața (mp)*	Observații / Referințe
	59.125	

* Suprafața este determinată în planul de proiecție Stereo 70.



Date referitoare la teren

Crt	Categorie folosință	Intra vilan	Suprafața (mp)	Tarla	Parcelă	Nr. topo	Observații / Referințe
1	neproductiv	NU	59.125	99	517/1/1	-	

Lungime Segmente

1) Valorile lungimilor segmentelor sunt obținute din proiecție în plan.

Punct început	X / Y	Punct sfârșit	X / Y	Lungime segment	Punct început	X / Y	Punct sfârșit	X / Y	Lungime segment	Punct început	X / Y	Punct sfârșit	X / Y	Lungime segment
1	567.028,263 378.373,39	2	567.179,483 378.507,402	202.056	2	567.179,483 378.507,402	3	567.188,629 378.517,597	13.696	3	567.188,629 378.517,597	4	567.185,019 378.519,508	4.085
4	567.185,019 378.519,508	5	567.180,287 378.523,429	6.145	5	567.180,287 378.523,429	6	567.173,39 378.530,325	9.753	6	567.173,39 378.530,325	7	567.169,875 378.534,179	5.216
7	567.169,875 378.534,179	8	567.168,026 378.537,512	3.812	8	567.168,026 378.537,512	9	567.168,096 378.537,577	0.096	9	567.168,096 378.537,577	10	567.166,317 378.540,592	3.501
10	567.166,317 378.540,592	11	567.156,352 378.558,642	20.618	11	567.156,352 378.558,642	12	567.150,015 378.570,119	13.11	12	567.150,015 378.570,119	13	567.139,217 378.621,314	52.321
13	567.139,217 378.621,314	14	567.138,214 378.626,073	4.864	14	567.138,214 378.626,073	15	567.134,272 378.644,764	19.102	15	567.134,272 378.644,764	16	567.133,234 378.649,687	5.031
16	567.133,234 378.649,687	17	567.132,295 378.654,135	4.546	17	567.132,295 378.654,135	18	567.128,448 378.660,18	7.165	18	567.128,448 378.660,18	19	567.121,263 378.669,603	11.85

Punct început	X / Y	Punct sfârșit	X / Y	Lungime segment	Punct început	X / Y	Punct sfârșit	X / Y	Lungime segment	Punct început	X / Y	Punct sfârșit	X / Y	Lungime segment
19	567.121,263 378.669,603	20	567.108,079 378.686,235	21.224	20	567.108,079 378.686,235	21	567.097,261 378.698,338	16.233	21	567.097,261 378.698,338	22	567.085,902 378.707,938	14.872
22	567.085,902 378.707,938	23	567.071,096 378.719,094	18.538	23	567.071,096 378.719,094	24	567.041,009 378.739,512	36.361	24	567.041,009 378.739,512	25	567.011,463 378.758,984	35.385
25	567.011,463 378.758,984	26	566.978,266 378.779,065	38.798	26	566.978,266 378.779,065	27	566.958,186 378.790,356	23.037	27	566.958,186 378.790,356	28	566.939,39 378.798,739	20.581
28	566.939,39 378.798,739	29	566.918,498 378.805,297	21.897	29	566.918,498 378.805,297	30	566.889,291 378.812,329	30.042	30	566.889,291 378.812,329	31	566.877,188 378.814,357	12.272
31	566.877,188 378.814,357	32	566.853,322 378.822,133	25.101	32	566.853,322 378.822,133	33	566.844,941 378.824,95	8.842	33	566.844,941 378.824,95	34	566.845,58 378.819,605	5.383
34	566.845,58 378.819,605	35	566.875,319 378.707,225	116.248	35	566.875,319 378.707,225	36	566.982,668 378.615,267	141.351	36	566.982,668 378.615,267	37	567.011,499 378.590,469	38.029
37	567.011,499 378.590,469	38	567.028,476 378.490,741	101.163	38	567.028,476 378.490,741	39	567.031,255 378.462,693	28.185	39	567.031,255 378.462,693	40	567.023,601 378.442,404	21.685
40	567.023,601 378.442,404	41	567.023,123 378.409,454	32.953	41	567.023,123 378.409,454	42	567.027,582 378.395,085	15.045	42	567.027,582 378.395,085	1	567.028,263 378.373,39	21.706

** Lungimile segmentelor sunt determinate în planul de proiecție Stereo 70 și sunt rotunjite la 1 milimetru.

*** Distanța dintre puncte este formată din segmente cumulate ce sunt mai mici decât valoarea 1 milimetru.

**DATE DESPRE IMOBILUL NR. 18040**

Oficiul de Cadastru și Publicitate Imobiliară PRAHOVA
Biroul de Cadastru și Publicitate Imobiliară Ploiești

A. Partea I. Descrierea imobilului

TEREN Extravilan

Adresa: Jud. Prahova

Nr. Crt	Nr cadastral Nr. topografic	Suprafața* (mp)	Observații / Referințe
A1	25078	117.157	Sector cadastral:0 Teren neimprejmuit;

B. Partea II. Proprietari și acte

Inscrieri privitoare la dreptul de proprietate și alte drepturi reale		Referințe
76817 / 31/08/2018		
Act Normativ nr. 1705, din 29/11/2006 emis de GUVERNUL ROMANIEI (act normativ nr 12 din 26.04.2016, emis de GUVERNUL ROMANIEI;act normativ nr 107 din 25.09.1996, emis de PARLAMENTUL ROMANIEI;act normativ nr 107 din 05.09.2002, emis de GUVERNUL ROMANIEI;act administrativ nr 13267 din 30.08.2018, emis de PRIMARIA ARICESTII RAHTIVANI;act administrativ nr 365 din 09.08.2018, emis de PRIMARIA ARICESTII RAHTIVANI);		
B1	Intabulare, drept de PROPRIETATE, dobandit prin Lege, cota actuala 1/1, cota initiala 1/1 1) STATUL ROMAN , CIF:9999999999999, domeniu public	A1
B2	Intabulare, drept de ADMINISTRARE 1) ADMINISTRATIA BAZINALA DE APA BUZAU - IALOMITA , CIF:23706189	A1

C. Partea III. SARCINI

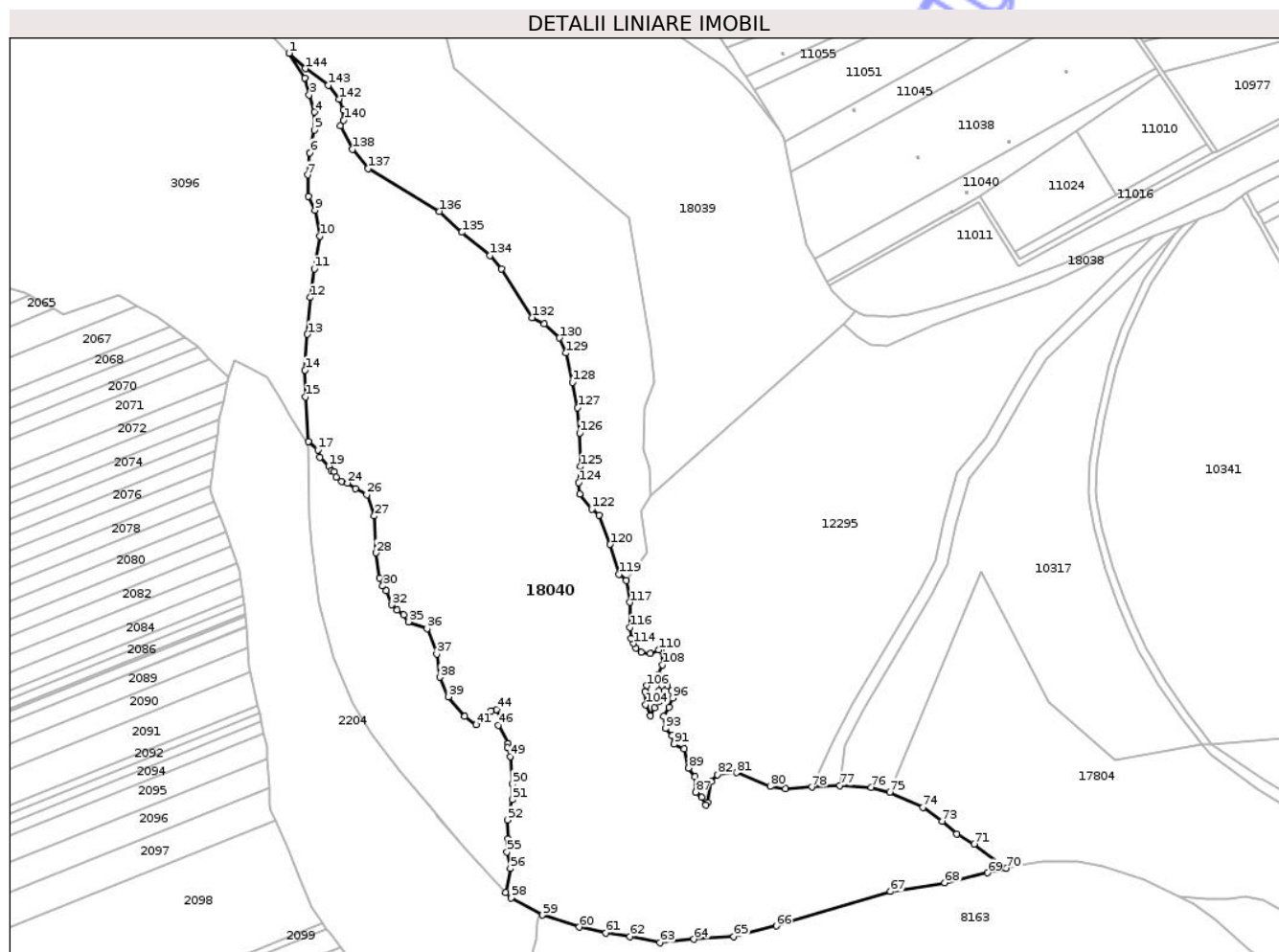
Inscrieri privind dezmembramintele dreptului de proprietate, drepturi reale de garanție și sarcini		Referințe
75786 / 11/08/2020		
Act Administrativ nr. 8400T, din 25/07/2019 emis de ADMINISTRATIA BAZINALA DE APA BUZAU - IALOMITA;		
C1	se noteaza locatiunea in baza contractului de inchiriere incheiat intre ADMINISTRATIA NATIONALA APELE ROMANE-ADMINISTRATIA BAZINALA DE APA BUZAU - IALOMITA in calitate de locator si PONTIAC IMPROEX SRL in calitate de locatar, pentru o perioada de 2 ani (incepand cu data de 25.07.2019 si pana la data de 24.07.2021, asupra cotei de 17940 mp indiviz din 117157 mp)	A1
Act Administrativ nr. 8385T, din 21/12/2018 emis de ADMINISTRATIA BAZINALA DE APA BUZAU - IALOMITA;		
C2	se noteaza locatiunea in baza contractului de inchiriere incheiat intre ADMINISTRATIA NATIONALA APELE ROMANE-ADMINISTRATIA BAZINALA DE APA BUZAU - IALOMITA in calitate de locator si ROCASIM TRANS SRL in calitate de locatar, pentru o perioada de 2 ani (incepand cu data de 21.12.2018 si pana la data de 20.12.2020, asupra cotei de 26590 mp indiviz din 117157 mp)	A1

Anexa Nr. 1 La Partea I

Teren

Nr cadastral	Suprafața (mp)*	Observații / Referințe
25078	117.157	

* Suprafața este determinată în planul de proiecție Stereo 70.



Date referitoare la teren

Crt	Categorie folosință	Intra vilan	Suprafața (mp)	Tarla	Parcelă	Nr. topo	Observații / Referințe
1	ape curgătoare	NU	117.157	-	-	-	

Lungime Segmente

1) Valorile lungimilor segmentelor sunt obținute din proiecție în plan.

Punct început	X / Y	Punct sfârșit	X / Y	Lungime segment	Punct început	X / Y	Punct sfârșit	X / Y	Lungime segment	Punct început	X / Y	Punct sfârșit	X / Y	Lungime segment
1	566.746,088 378.719,014	2	566.758,552 378.699,793	22.908	2	566.758,552 378.699,793	3	566.761,787 378.686,407	13.771	3	566.761,787 378.686,407	4	566.766,031 378.673,116	13.952
4	566.766,031 378.673,116	5	566.765,914 378.659,069	14.047	5	566.765,914 378.659,069	6	566.762,285 378.641,276	18.159	6	566.762,285 378.641,276	7	566.760,646 378.624,069	17.285
7	566.760,646 378.624,069	8	566.761,231 378.607,446	16.633	8	566.761,231 378.607,446	9	566.766,281 378.596,56	12.0	9	566.766,281 378.596,56	10	566.769,95 378.576,383	20.508
10	566.769,95 378.576,383	11	566.765,758 378.550,703	26.02	11	566.765,758 378.550,703	12	566.762,613 378.528,43	22.494	12	566.762,613 378.528,43	13	566.760,516 378.499,606	28.9
13	566.760,516 378.499,606	14	566.758,522 378.471,727	27.95	14	566.758,522 378.471,727	15	566.758,946 378.450,74	20.991	15	566.758,946 378.450,74	16	566.761,067 378.415,975	34.83

Punct început	X / Y	Punct sfârșit	X / Y	Lungime segment	Punct început	X / Y	Punct sfârșit	X / Y	Lungime segment	Punct început	X / Y	Punct sfârșit	X / Y	Lungime segment
16	566.761,067 378.415,975	17	566.768,574 378.409,471	9.933	17	566.768,574 378.409,471	18	566.770,336 378.403,747	5.989	18	566.770,336 378.403,747	19	566.777,208 378.396,789	9.779
19	566.777,208 378.396,789	20	566.779,145 378.393,443	3.866	20	566.779,145 378.393,443	21	566.781,26 378.392,562	2.291	21	566.781,26 378.392,562	22	566.783,022 378.388,159	4.742
22	566.783,022 378.388,159	23	566.787,162 378.384,725	5.379	23	566.787,162 378.384,725	24	566.791,742 378.383,668	4.7	24	566.791,742 378.383,668	25	566.797,765 378.378,984	7.63
25	566.797,765 378.378,984	26	566.806,806 378.374,42	10.128	26	566.806,806 378.374,42	27	566.812,796 378.357,863	17.607	27	566.812,796 378.357,863	28	566.813,841 378.329,134	28.748
28	566.813,841 378.329,134	29	566.816,828 378.309,227	20.13	29	566.816,828 378.309,227	30	566.819,262 378.303,145	6.551	30	566.819,262 378.303,145	31	566.821,806 378.299,385	4.54
31	566.821,806 378.299,385	32	566.826,452 378.288,547	11.792	32	566.826,452 378.288,547	33	566.830,655 378.284,566	5.789	33	566.830,655 378.284,566	34	566.835,523 378.280,805	6.152
34	566.835,523 378.280,805	35	566.839,284 378.275,276	6.687	35	566.839,284 378.275,276	36	566.853,885 378.269,968	15.536	36	566.853,885 378.269,968	37	566.861,455 378.250,103	21.258
37	566.861,455 378.250,103	38	566.863,943 378.232,037	18.237	38	566.863,943 378.232,037	39	566.870,721 378.216,765	16.709	39	566.870,721 378.216,765	40	566.883,356 378.201,724	19.644
40	566.883,356 378.201,724	41	566.892,408 378.195,073	11.233	41	566.892,408 378.195,073	42	566.899,17 378.199,543	8.106	42	566.899,17 378.199,543	43	566.904,188 378.205,977	8.159
43	566.904,188 378.205,977	44	566.908,114 378.206,958	4.047	44	566.908,114 378.206,958	45	566.911,714 378.199,107	8.637	45	566.911,714 378.199,107	46	566.909,423 378.194,527	5.121
46	566.909,423 378.194,527	47	566.917,276 378.180,461	16.11	47	566.917,276 378.180,461	48	566.916,513 378.177,19	3.359	48	566.916,513 378.177,19	49	566.918,803 378.170,211	7.345
49	566.918,803 378.170,211	50	566.920,548 378.148,622	21.659	50	566.920,548 378.148,622	51	566.920,221 378.136,3	12.326	51	566.920,221 378.136,3	52	566.916,84 378.120,598	16.062
52	566.916,84 378.120,598	53	566.917,167 378.105,987	14.615	53	566.917,167 378.105,987	54	566.918,148 378.101,952	4.153	54	566.918,148 378.101,952	55	566.916,403 378.095,628	6.56
55	566.916,403 378.095,628	56	566.918,912 378.082,761	13.109	56	566.918,912 378.082,761	57	566.915,455 378.064,155	18.924	57	566.915,455 378.064,155	58	566.919,542 378.059,94	5.871
58	566.919,542 378.059,94	59	566.943,823 378.046,316	27.842	59	566.943,823 378.046,316	60	566.972,646 378.036,885	30.327	60	566.972,646 378.036,885	61	566.993,607 378.032,343	21.447
61	566.993,607 378.032,343	62	567.012,445 378.029,517	19.049	62	567.012,445 378.029,517	63	567.035,662 378.024,771	23.697	63	567.035,662 378.024,771	64	567.062,343 378.027,465	26.817
64	567.062,343 378.027,465	65	567.093,513 378.029,517	31.237	65	567.093,513 378.029,517	66	567.126,536 378.037,876	34.065	66	567.126,536 378.037,876	67	567.215,859 378.064,688	93.26
67	567.215,859 378.064,688	68	567.258,257 378.071,563	42.952	68	567.258,257 378.071,563	69	567.291,643 378.079,291	34.269	69	567.291,643 378.079,291	70	567.306,281 378.082,854	15.065
70	567.306,281 378.082,854	71	567.281,01 378.101,842	31.61	71	567.281,01 378.101,842	72	567.267,473 378.109,706	15.655	72	567.267,473 378.109,706	73	567.256,131 378.119,765	15.16
73	567.256,131 378.119,765	74	567.241,13 378.130,373	18.373	74	567.241,13 378.130,373	75	567.215,336 378.142,261	28.402	75	567.215,336 378.142,261	76	567.200,701 378.146,102	15.131
76	567.200,701 378.146,102	77	567.176,188 378.147,565	24.557	77	567.176,188 378.147,565	78	567.154,417 378.146,251	21.811	78	567.154,417 378.146,251	79	567.133,747 378.145,004	20.708
79	567.133,747 378.145,004	80	567.121,856 378.146,833	12.031	80	567.121,856 378.146,833	81	567.095,696 378.157,624	28.298	81	567.095,696 378.157,624	82	567.080,695 378.155,978	15.091
82	567.080,695 378.155,978	83	567.075,756 378.150,491	7.382	83	567.075,756 378.150,491	84	567.073,012 378.134,214	16.507	84	567.073,012 378.134,214	85	567.071,549 378.132,385	2.342
85	567.071,549 378.132,385	86	567.068,439 378.138,237	6.627	86	567.068,439 378.138,237	87	567.063,865 378.142,261	6.092	87	567.063,865 378.142,261	88	567.063,134 378.154,332	12.093
88	567.063,134 378.154,332	89	567.058,194 378.161,099	8.378	89	567.058,194 378.161,099	90	567.054,536 378.176,096	15.437	90	567.054,536 378.176,096	91	567.046,852 378.179,754	8.51
91	567.046,852 378.179,754	92	567.045,251 378.186,321	6.759	92	567.045,251 378.186,321	93	567.040,152 378.192,146	7.741	93	567.040,152 378.192,146	94	567.038,549 378.201,759	9.746
94	567.038,549 378.201,759	95	567.042,92 378.208,459	8.0	95	567.042,92 378.208,459	96	567.045,833 378.215,741	7.843	96	567.045,833 378.215,741	97	567.044,668 378.221,275	5.655
97	567.044,668 378.221,275	98	567.041,463 378.225,353	5.187	98	567.041,463 378.225,353	99	567.037,093 378.225,499	4.372	99	567.037,093 378.225,499	100	567.035,053 378.221,275	4.691
100	567.035,053 378.221,275	101	567.035,344 378.213,41	7.87	101	567.035,344 378.213,41	102	567.031,411 378.208,022	6.671	102	567.031,411 378.208,022	103	567.028,352 378.202,05	6.71
103	567.028,352 378.202,05	104	567.024,564 378.210,498	9.258	104	567.024,564 378.210,498	105	567.023,836 378.220,693	10.221	105	567.023,836 378.220,693	106	567.025,438 378.225,353	4.928
106	567.025,438 378.225,353	107	567.034,36 378.233,867	12.332	107	567.034,36 378.233,867	108	567.037,724 378.241,754	8.574	108	567.037,724 378.241,754	109	567.036,912 378.252,772	11.048
109	567.036,912 378.252,772	110	567.034,761 378.253,439	2.252	110	567.034,761 378.253,439	111	567.028,138 378.250,755	7.146	111	567.028,138 378.250,755	112	567.021,036 378.251,714	7.166
112	567.021,036 378.251,714	113	567.017,005 378.254,782	5.066	113	567.017,005 378.254,782	114	567.014,893 378.258,425	4.211	114	567.014,893 378.258,425	115	567.013,262 378.262,451	4.344

Punct început	X / Y	Punct sfârșit	X / Y	Lungime segment	Punct început	X / Y	Punct sfârșit	X / Y	Lungime segment	Punct început	X / Y	Punct sfârșit	X / Y	Lungime segment
115	567.013,262 378.262,451	116	567.012,316 378.270,927	8.529	116	567.012,316 378.270,927	117	567.012,081 378.290,456	19.53	117	567.012,081 378.290,456	118	567.009,418 378.307,516	17.267
118	567.009,418 378.307,516	119	567.003,879 378.312,479	7.437	119	567.003,879 378.312,479	120	566.996,826 378.335,648	24.219	120	566.996,826 378.335,648	121	566.988,262 378.358,313	24.229
121	566.988,262 378.358,313	122	566.982,552 378.363,349	7.614	122	566.982,552 378.363,349	123	566.973,316 378.375,101	14.947	123	566.973,316 378.375,101	124	566.972,309 378.383,832	8.789
124	566.972,309 378.383,832	125	566.973,484 378.396,423	12.646	125	566.973,484 378.396,423	126	566.973,148 378.422,614	26.193	126	566.973,148 378.422,614	127	566.971,469 378.442,424	19.881
127	566.971,469 378.442,424	128	566.967,439 378.462,067	20.052	128	566.967,439 378.462,067	129	566.962,401 378.485,068	23.546	129	566.962,401 378.485,068	130	566.957,363 378.496,82	12.786
130	566.957,363 378.496,82	131	566.945,44 378.507,9	16.276	131	566.945,44 378.507,9	132	566.935,868 378.512,769	10.739	132	566.935,868 378.512,769	133	566.912,023 378.550,544	44.671
133	566.912,023 378.550,544	134	566.903,123 378.561,288	13.951	134	566.903,123 378.561,288	135	566.880,956 378.579,252	28.532	135	566.880,956 378.579,252	136	566.863,66 378.595,537	23.756
136	566.863,66 378.595,537	137	566.807,74 378.628,947	65.14	137	566.807,74 378.628,947	138	566.795,481 378.644,057	19.458	138	566.795,481 378.644,057	139	566.786,077 378.662,188	20.425
139	566.786,077 378.662,188	140	566.788,764 378.666,554	5.127	140	566.788,764 378.666,554	141	566.788,428 378.674,78	8.233	141	566.788,428 378.674,78	142	566.785,07 378.683,174	9.041
142	566.785,07 378.683,174	143	566.776,841 378.694,087	13.668	143	566.776,841 378.694,087	144	566.758,873 378.707,015	22.136	144	566.758,873 378.707,015	1	566.746,088 378.719,014	17.534

** Lungimile segmentelor sunt determinate în planul de proiecție Stereo 70 și sunt rotunjite la 1 milimetru.

*** Distanța dintre puncte este formată din segmente cumulate ce sunt mai mici decât valoarea 1 milimetru.

**DATE DESPRE IMOBILUL NR. 18041**

Oficiul de Cadastru și Publicitate Imobiliară PRAHOVA
Biroul de Cadastru și Publicitate Imobiliară Ploiești

A. Partea I. Descrierea imobilului

TEREN Extravilan

Adresa: Jud. Prahova

Nr. Crt	Nr cadastral Nr. topografic	Suprafața* (mp)	Observații / Referințe
A1		20.162	Sector cadastral:0 Teren neimprejmuit;

B. Partea II. Proprietari și acte

Inscrieri privitoare la dreptul de proprietate și alte drepturi reale	Referințe
/	
Act Administrativ nr. Adeverința nr. 236, din 13/02/2026 emis de PRIMĂRIA COMUNEI ARICEȘTII RAHTIVANI;	
B1	Inscrierea posesiei, drept de PROPRIETATE, dobândit prin Lege, cota actuala 1/1, cota initiala 1/1 1) NEIDENTIFICAT NEIDENTIFICAT, CIF:0000000000000
Act Normativ nr. Legea 7, din 13/03/1996 emis de PARLAMENTUL ROMÂNIEI (art. 13, alin. 14);	
B2	Se notează mențiunea proprietar neidentificat, rezerva comisiei locale de fond funciar

C. Partea III. SARCINI .

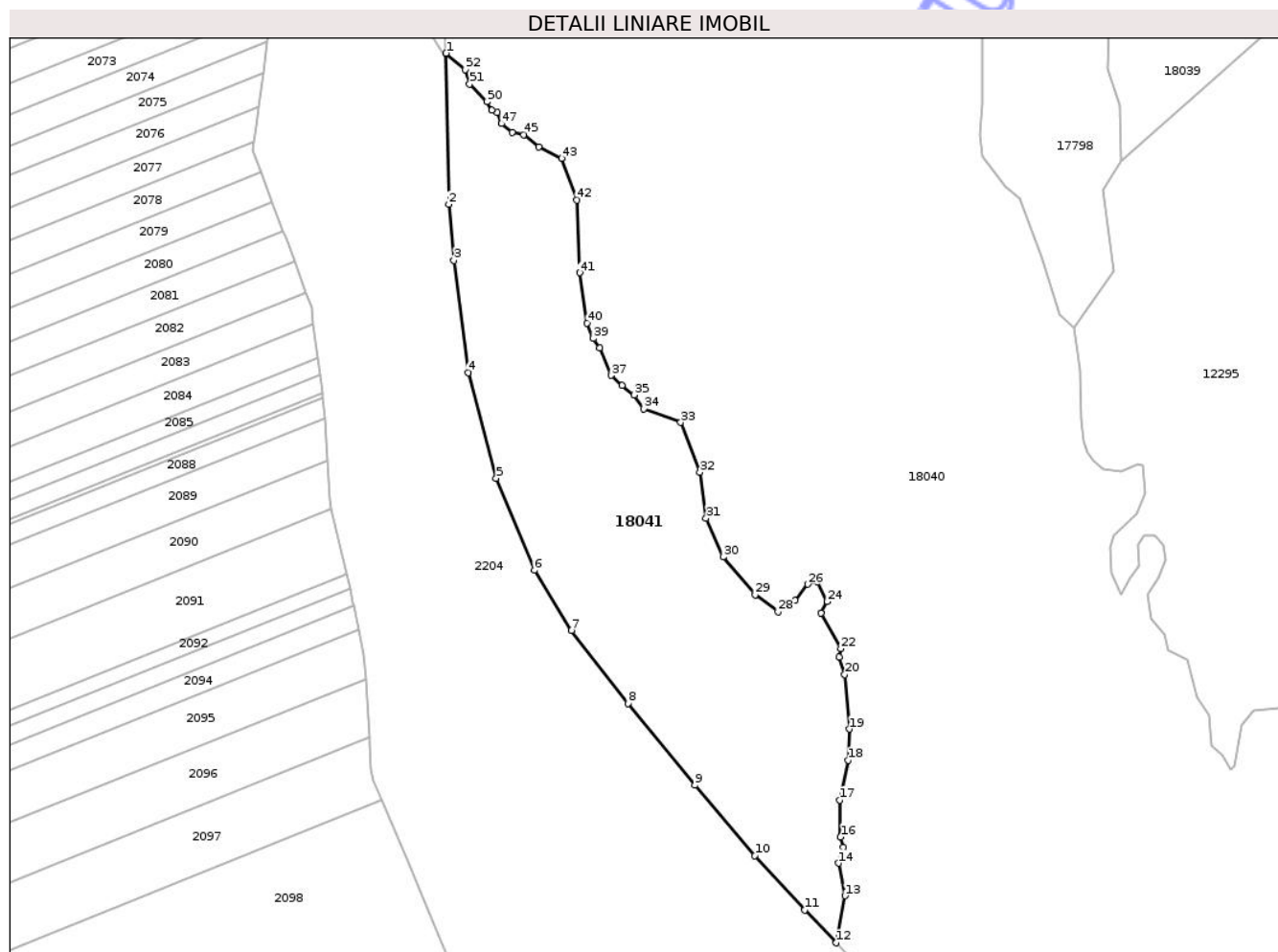
Inscrieri privind dezmembramintele dreptului de proprietate, drepturi reale de garanție și sarcini	Referințe
NU SUNT	

Anexa Nr. 1 La Partea I

Teren

Nr cadastral	Suprafața (mp)*	Observații / Referințe
	20.162	

* Suprafața este determinată în planul de proiecție Stereo 70.



Date referitoare la teren

Crt	Categorie folosință	Intra vilan	Suprafața (mp)	Tarla	Parcelă	Nr. topo	Observații / Referințe
1	neproductiv	NU	20.162	99	516/1	-	

Lungime Segmente

1) Valorile lungimilor segmentelor sunt obținute din proiecție în plan.

Punct început	X / Y	Punct sfârșit	X / Y	Lungime segment	Punct început	X / Y	Punct sfârșit	X / Y	Lungime segment	Punct început	X / Y	Punct sfârșit	X / Y	Lungime segment
1	566.761,067 378.415,975	2	566.762,127 378.356,195	59.78 9	2	566.762,127 378.356,195	3	566.764,085 378.334,071	22.21	3	566.764,085 378.334,071	4	566.769,847 378.289,666	44.77 7
4	566.769,847 378.289,666	5	566.780,89 378.247,899	43.20 2	5	566.780,89 378.247,899	6	566.796,014 378.211,414	39.49 5	6	566.796,014 378.211,414	7	566.810,658 378.187,651	27.91 3
7	566.810,658 378.187,651	8	566.832,984 378.158,847	36.44 3	8	566.832,984 378.158,847	9	566.859,452 378.126,484	41.80 8	9	566.859,452 378.126,484	10	566.883,209 378.098,539	36.67 9
10	566.883,209 378.098,539	11	566.902,948 378.077,056	29.17 4	11	566.902,948 378.077,056	12	566.915,455 378.064,155	17.96 8	12	566.915,455 378.064,155	13	566.918,912 378.082,761	18.92 4
13	566.918,912 378.082,761	14	566.916,403 378.095,628	13.10 9	14	566.916,403 378.095,628	15	566.918,148 378.101,952	6.56	15	566.918,148 378.101,952	16	566.917,167 378.105,987	4.153
16	566.917,167 378.105,987	17	566.916,84 378.120,598	14.61 5	17	566.916,84 378.120,598	18	566.920,221 378.136,3	16.06 2	18	566.920,221 378.136,3	19	566.920,548 378.148,622	12.32 6

Punct început	X / Y	Punct sfârșit	X / Y	Lungime segment	Punct început	X / Y	Punct sfârșit	X / Y	Lungime segment	Punct început	X / Y	Punct sfârșit	X / Y	Lungime segment
19	566.920,548 378.148,622	20	566.918,803 378.170,211	21.659	20	566.918,803 378.170,211	21	566.916,513 378.177,19	7.345	21	566.916,513 378.177,19	22	566.917,276 378.180,461	3.359
22	566.917,276 378.180,461	23	566.909,423 378.194,527	16.11	23	566.909,423 378.194,527	24	566.911,714 378.199,107	5.121	24	566.911,714 378.199,107	25	566.908,114 378.206,958	8.637
25	566.908,114 378.206,958	26	566.904,188 378.205,977	4.047	26	566.904,188 378.205,977	27	566.899,17 378.199,543	8.159	27	566.899,17 378.199,543	28	566.892,408 378.195,073	8.106
28	566.892,408 378.195,073	29	566.883,356 378.201,724	11.233	29	566.883,356 378.201,724	30	566.870,721 378.216,765	19.644	30	566.870,721 378.216,765	31	566.863,943 378.232,037	16.709
31	566.863,943 378.232,037	32	566.861,455 378.250,103	18.237	32	566.861,455 378.250,103	33	566.853,885 378.269,968	21.258	33	566.853,885 378.269,968	34	566.839,284 378.275,276	15.536
34	566.839,284 378.275,276	35	566.835,523 378.280,805	6.687	35	566.835,523 378.280,805	36	566.830,655 378.284,566	6.152	36	566.830,655 378.284,566	37	566.826,452 378.288,547	5.789
37	566.826,452 378.288,547	38	566.821,806 378.299,385	11.792	38	566.821,806 378.299,385	39	566.819,262 378.303,145	4.54	39	566.819,262 378.303,145	40	566.816,828 378.309,227	6.551
40	566.816,828 378.309,227	41	566.813,841 378.329,134	20.13	41	566.813,841 378.329,134	42	566.812,796 378.357,863	28.748	42	566.812,796 378.357,863	43	566.806,806 378.374,42	17.607
43	566.806,806 378.374,42	44	566.797,765 378.378,984	10.128	44	566.797,765 378.378,984	45	566.791,742 378.383,668	7.63	45	566.791,742 378.383,668	46	566.787,162 378.384,725	4.7
46	566.787,162 378.384,725	47	566.783,022 378.388,159	5.379	47	566.783,022 378.388,159	48	566.781,26 378.392,562	4.742	48	566.781,26 378.392,562	49	566.779,145 378.393,443	2.291
49	566.779,145 378.393,443	50	566.777,208 378.396,789	3.866	50	566.777,208 378.396,789	51	566.770,336 378.403,747	9.779	51	566.770,336 378.403,747	52	566.768,574 378.409,471	5.989
52	566.768,574 378.409,471	1	566.761,067 378.415,975	9.933										

** Lungimile segmentelor sunt determinate în planul de proiecție Stereo 70 și sunt rotunjite la 1 milimetru.

*** Distanța dintre puncte este formată din segmente cumulate ce sunt mai mici decât valoarea 1 milimetru.

**DATE DESPRE IMOBILUL NR. 18042**

Oficiul de Cadastru și Publicitate Imobiliară PRAHOVA
Biroul de Cadastru și Publicitate Imobiliară Ploiești

A. Partea I. Descrierea imobilului

TEREN Extravilan

Adresa: Jud. Prahova

Nr. Crt	Nr cadastral Nr. topografic	Suprafața* (mp)	Observații / Referințe
A1	27120	9.141	Sector cadastral:0 Teren neîmprejmuit; Diferenta de suprafata se regaseste la ID-ul 10341 receptionat in Sublivrarea 2

B. Partea II. Proprietari și acte

Inscrieri privitoare la dreptul de proprietate și alte drepturi reale	Referințe
42895 / 27/03/2025	
Act Notarial nr. 60, din 25/03/2025 emis de NP Ionita Aristita Adina;	
B1	Se inființează cartea funciară 27120 a imobilului cu numărul cadastral 27120 / UAT Ariceștii Rahtivani, rezultat din dezmembrarea imobilului cu numărul cadastral 26549 înscris în cartea funciară 26549;
Act Administrativ nr. 718, din 22/01/2009 emis de INSTITUȚIA PREFECTULUI PRAHOVA (act administrativ nr 754 din 27.02.2025, emis de PRIMĂRIA COMUNEI ARICEȘTII RAHTIVANI; act administrativ nr 25 din 19.05.2010, emis de Consiliul Local al Comunei Ariceștii Rahtivani; act administrativ nr 30 din 29.10.2008, emis de CONSILIUL LOCAL AL COMUNEI ARICEȘTII RAHTIVANI);	
B2	Intabulare, drept de PROPRIETATE (domeniul privat), dobândit prin Lege, cota actuala 1/1, cota initiala 1/1 1) COMUNA ARICEȘTII RAHTIVANI , CIF:2842927 <i>OBSERVAȚII: pozitie transcrisa din CF 26549/Ariceștii Rahtivani, inscrisa prin incheierea nr. 25491 din 25/02/2025;</i>
Act Normativ nr. 17, din 07/03/2014 emis de PARLAMENTUL ROMÂNIEI;	
B3	Imobil aflat sub incidența art.3, alin.1 din Legea nr.17/2014 <i>OBSERVAȚII: pozitie transcrisa din CF 26549/Ariceștii Rahtivani, inscrisa prin incheierea nr. 25491 din 25/02/2025;</i>

C. Partea III. SARCINI .

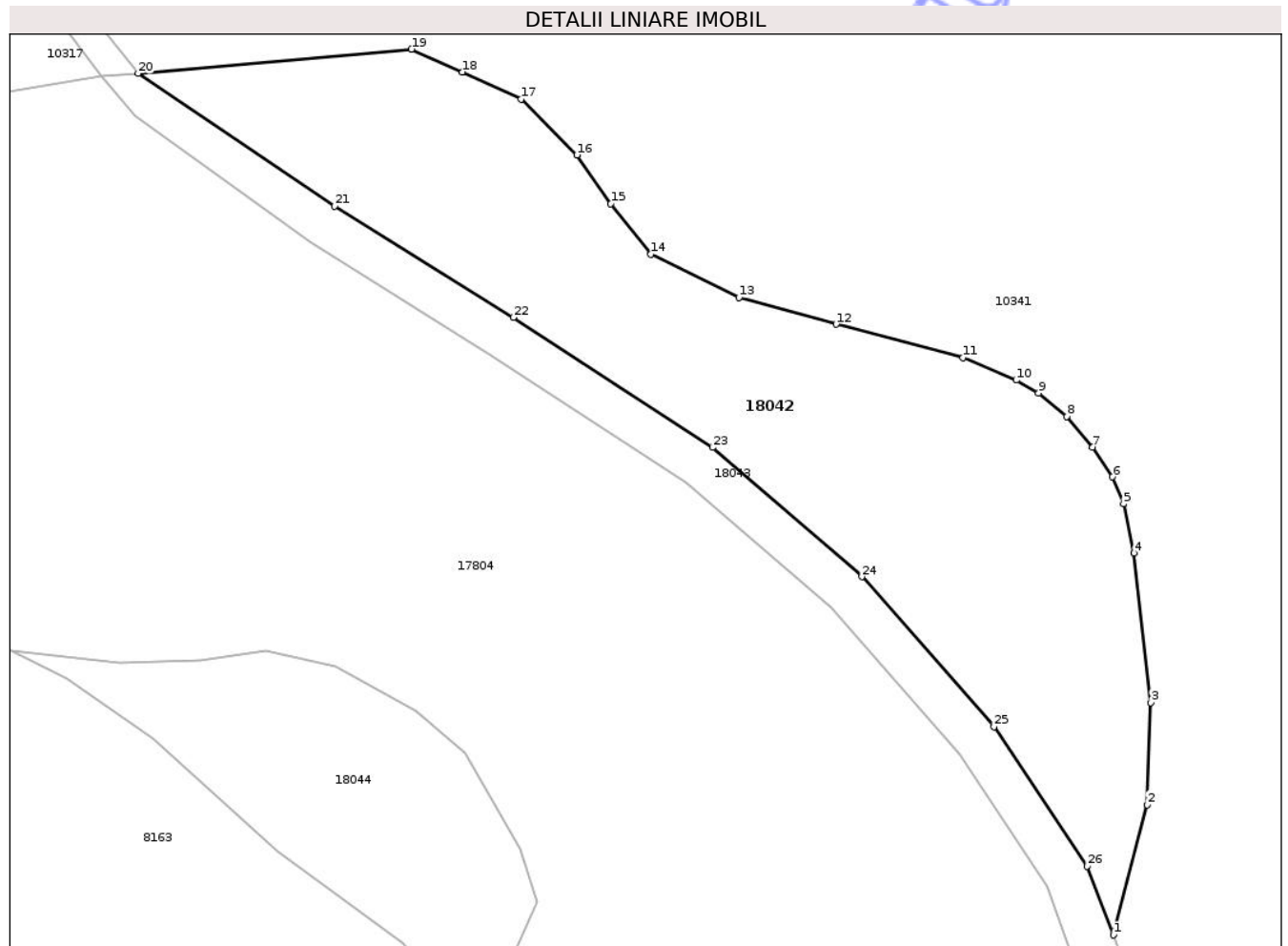
Inscrieri privind dezmembramintele dreptului de proprietate, drepturi reale de garanție și sarcini	Referințe
NU SUNT	

Anexa Nr. 1 La Partea I

Teren

Nr cadastral	Suprafața (mp)*	Observații / Referințe
27120	9.141	Diferenta de suprafata se regaseste la ID-ul 10341 receptionat in Sublivrarea 2

* Suprafața este determinată în planul de proiecție Stereo 70.



Date referitoare la teren

Crt	Categorie folosință	Intra vilan	Suprafața (mp)	Tarla	Parcelă	Nr. topo	Observații / Referințe
1	pasune	NU	9.141	102	530/1	-	

Lungime Segmente

1) Valorile lungimilor segmentelor sunt obținute din proiecție în plan.

Punct început	X / Y	Punct sfârșit	X / Y	Lungime segment (** (m)
1	567.667,465 378.002,79	2	567.674,38 378.029,506	27.596
3	567.675,136 378.050,487	4	567.671,723 378.081,205	30.907
5	567.669,518 378.091,31	6	567.667,269 378.096,847	5.976
7	567.663,146 378.102,941	8	567.657,894 378.109,279	8.231
9	567.652,031 378.114,077	10	567.647,463 378.116,712	5.274

Punct început	X / Y	Punct sfârșit	X / Y	Lungime segment (** (m)
2	567.674,38 378.029,506	3	567.675,136 378.050,487	20.995
4	567.671,723 378.081,205	5	567.669,518 378.091,31	10.343
6	567.667,269 378.096,847	7	567.663,146 378.102,941	7.358
8	567.657,894 378.109,279	9	567.652,031 378.114,077	7.576
10	567.647,463 378.116,712	11	567.636,546 378.121,338	11.857

Punct început	X / Y	Punct sfârșit	X / Y	Lungime segment (** (m)	Punct început	X / Y	Punct sfârșit	X / Y	Lungime segment (** (m)
11	567.636,546 378.121,338	12	567.610,425 378.128,202	27.008	12	567.610,425 378.128,202	13	567.590,466 378.133,68	20.697
13	567.590,466 378.133,68	14	567.572,353 378.142,635	20.206	14	567.572,353 378.142,635	15	567.564,104 378.152,947	13.205
15	567.564,104 378.152,947	16	567.557,099 378.162,98	12.236	16	567.557,099 378.162,98	17	567.545,641 378.174,439	16.205
17	567.545,641 378.174,439	18	567.533,573 378.180,035	13.302	18	567.533,573 378.180,035	19	567.523,125 378.184,701	11.443
19	567.523,125 378.184,701	20	567.466,914 378.179,713	56.432	20	567.466,914 378.179,713	21	567.507,333 378.152,486	48.734
21	567.507,333 378.152,486	22	567.544,071 378.129,591	43.288	22	567.544,071 378.129,591	23	567.584,992 378.102,894	48.86
23	567.584,992 378.102,894	24	567.615,709 378.076,358	40.592	24	567.615,709 378.076,358	25	567.642,893 378.045,543	41.092
25	567.642,893 378.045,543	26	567.662,069 378.016,918	34.454	26	567.662,069 378.016,918	1	567.667,465 378.002,79	15.123

** Lungimile segmentelor sunt determinate în planul de proiecție Stereo 70 și sunt rotunjite la 1 milimetru.

*** Distanța dintre puncte este formată din segmente cumulate ce sunt mai mici decât valoarea 1 milimetru.

**DATE DESPRE IMOBILUL NR. 18044**

Oficiul de Cadastru și Publicitate Imobiliară PRAHOVA
Biroul de Cadastru și Publicitate Imobiliară Ploiești

A. Partea I. Descrierea imobilului

TEREN Extravilan

Adresa: Jud. Prahova

Nr. Crt	Nr cadastral Nr. topografic	Suprafața* (mp)	Observații / Referințe
A1	27364	3.253	Sector cadastral:0 Teren neimprejmuit;

B. Partea II. Proprietari și acte

Inscrieri privitoare la dreptul de proprietate și alte drepturi reale		Referințe
20579 / 06/02/2026		
Act Normativ nr. 1705, din 29/11/2006 emis de Guvernul României (Anexa nr.12 la HG 1705 din 29.11.2006 emisă de Guvernul României. ; act administrativ nr 14 din 27.11.2025, emis de Administrația Bazinală de Apa Buzău Ialomița);		
B1	Intabulare, drept de PROPRIETATE(domeniul public), dobandit prin Lege, cota actuala 1/1, cota initiala 1/1 1) STATUL ROMÂN , CIF:9999999999999	A1
B2	Intabulare, drept de ADMINISTRARE 1) ADMINISTRAȚIA NAȚIONALĂ APELE ROMÂNE PRIN ADMINISTRAȚIA BAZINALĂ DE APĂ BUZĂU IALOMIȚA , CIF:9999999999999	A1

C. Partea III. SARCINI .

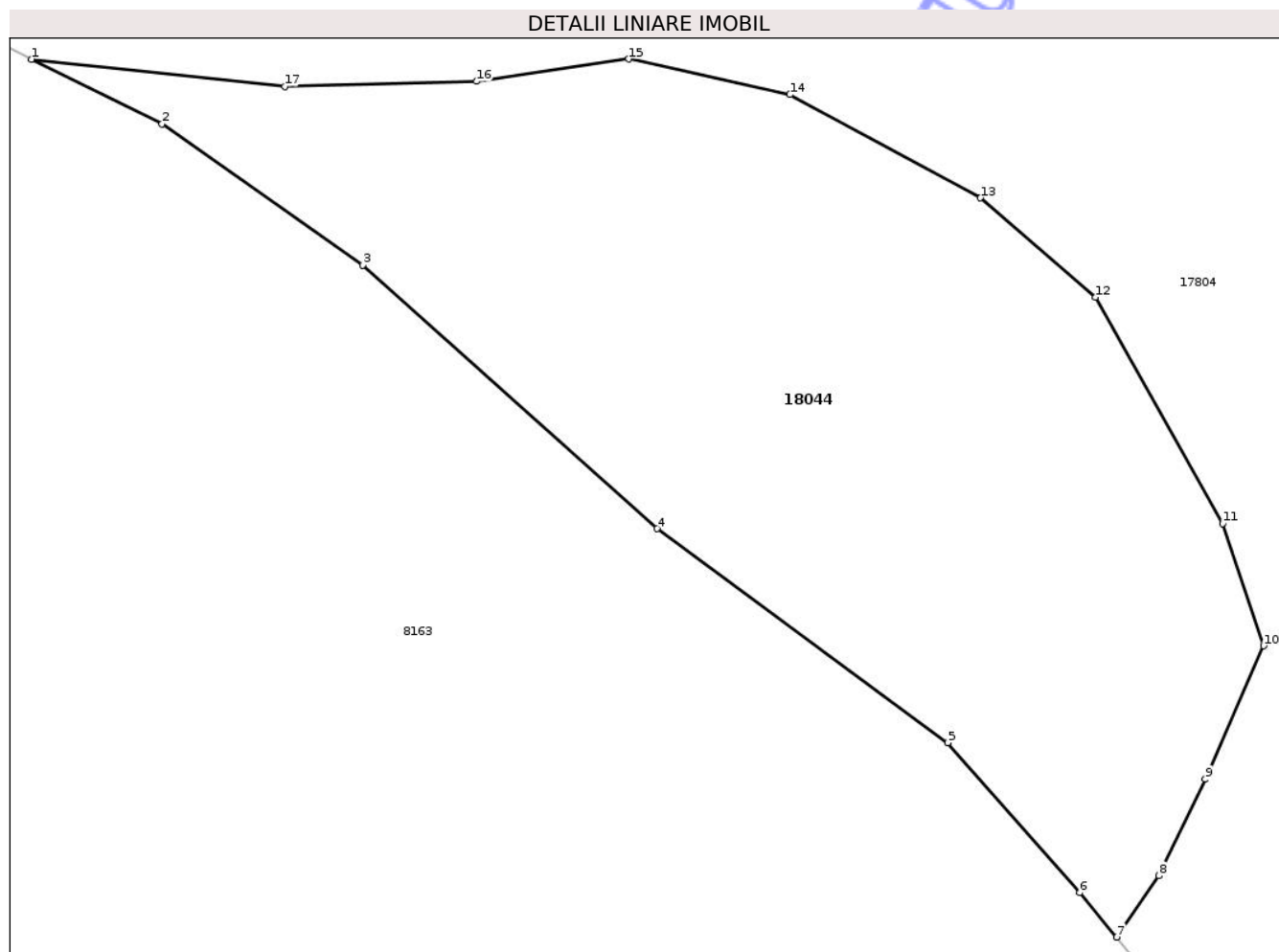
Inscrieri privind dezmembramintele dreptului de proprietate, drepturi reale de garanție și sarcini	Referințe
NU SUNT	

Anexa Nr. 1 La Partea I

Teren

Nr cadastral	Suprafața (mp)*	Observații / Referințe
27364	3.253	

* Suprafața este determinată în planul de proiecție Stereo 70.



Date referitoare la teren

Crt	Categorie folosință	Intravilan	Suprafața (mp)	Tarla	Parcelă	Nr. topo	Observații / Referințe
1	ape curgătoare	NU	3.253	102	527/1	-	Curs de apa - Prahova

Lungime Segmente

1) Valorile lungimilor segmentelor sunt obținute din proiecție în plan.

Punct început	X / Y	Punct sfârșit	X / Y	Lungime segment (** (m)
1	567.440,789 378.061,077	2	567.452,252 378.055,413	12.786
2	567.452,252 378.055,413	3	567.469,867 378.043,024	21.535
3	567.469,867 378.043,024	4	567.495,692 378.019,89	34.671
4	567.495,692 378.019,89	5	567.521,223 378.001,12	31.688
5	567.521,223 378.001,12	6	567.532,796 377.987,971	17.517

Punct început	X / Y	Punct sfârșit	X / Y	Lungime segment (** (m)
6	567.532,796 377.987,971	7	567.536,061 377.984,078	5.081
7	567.536,061 377.984,078	8	567.539,762 377.989,457	6.529
8	567.539,762 377.989,457	9	567.543,822 377.997,907	9.375
9	567.543,822 377.997,907	10	567.548,959 378.009,623	12.793
10	567.548,959 378.009,623	11	567.545,359 378.020,331	11.297
11	567.545,359 378.020,331	12	567.534,189 378.040,194	22.788
12	567.534,189 378.040,194	13	567.524,089 378.048,913	13.343
13	567.524,089 378.048,913	14	567.507,349 378.057,966	19.031
14	567.507,349 378.057,966	15	567.493,2 378.061,091	14.49
15	567.493,2 378.061,091	16	567.479,839 378.059,132	13.504
16	567.479,839 378.059,132	17	567.463,032 378.058,679	16.813
17	567.463,032 378.058,679	1	567.440,789 378.061,077	22.372

** Lungimile segmentelor sunt determinate în planul de proiecție Stereo 70 și sunt rotunjite la 1 milimetru.

*** Distanța dintre puncte este formată din segmente cumulate ce sunt mai mici decât valoarea 1 milimetru.

**DATE DESPRE IMOBILUL NR. 18046**

Oficiul de Cadastru și Publicitate Imobiliară PRAHOVA
Biroul de Cadastru și Publicitate Imobiliară Ploiești

A. Partea I. Descrierea imobilului

TEREN Extravilan

Adresa: Jud. Prahova

Nr. Crt	Nr cadastral Nr. topografic	Suprafața* (mp)	Observații / Referințe
A1	27345	14.627	Sector cadastral:0 Teren neimprejmuit;

B. Partea II. Proprietari și acte

Inscrieri privitoare la dreptul de proprietate și alte drepturi reale	Referințe	
20590 / 06/02/2026		
Act Normativ nr. 1705, din 29/11/2006 emis de Guvernul României (Anexa nr.12 la HG 1705 din 29.11.2006 emisă de Guvernul României. ; act administrativ nr 14 din 27.11.2025, emis de Administrația Bazinală de Apa Buzău Ialomița);		
B1	Intabulare, drept de PROPRIETATE, dobandit prin Lege, cota actuala 1/1, cota initiala 1/1 1) STATUL ROMÂN, CIF:9999999999999	A1
B2	Intabulare, drept de ADMINISTRARE 1) ADMINISTRAȚIA NAȚIONALĂ APELE ROMÂNE PRIN ADMINISTRAȚIA BAZINALĂ DE APĂ BUZĂU IALOMIȚA, CIF:9999999999999	A1

C. Partea III. SARCINI .

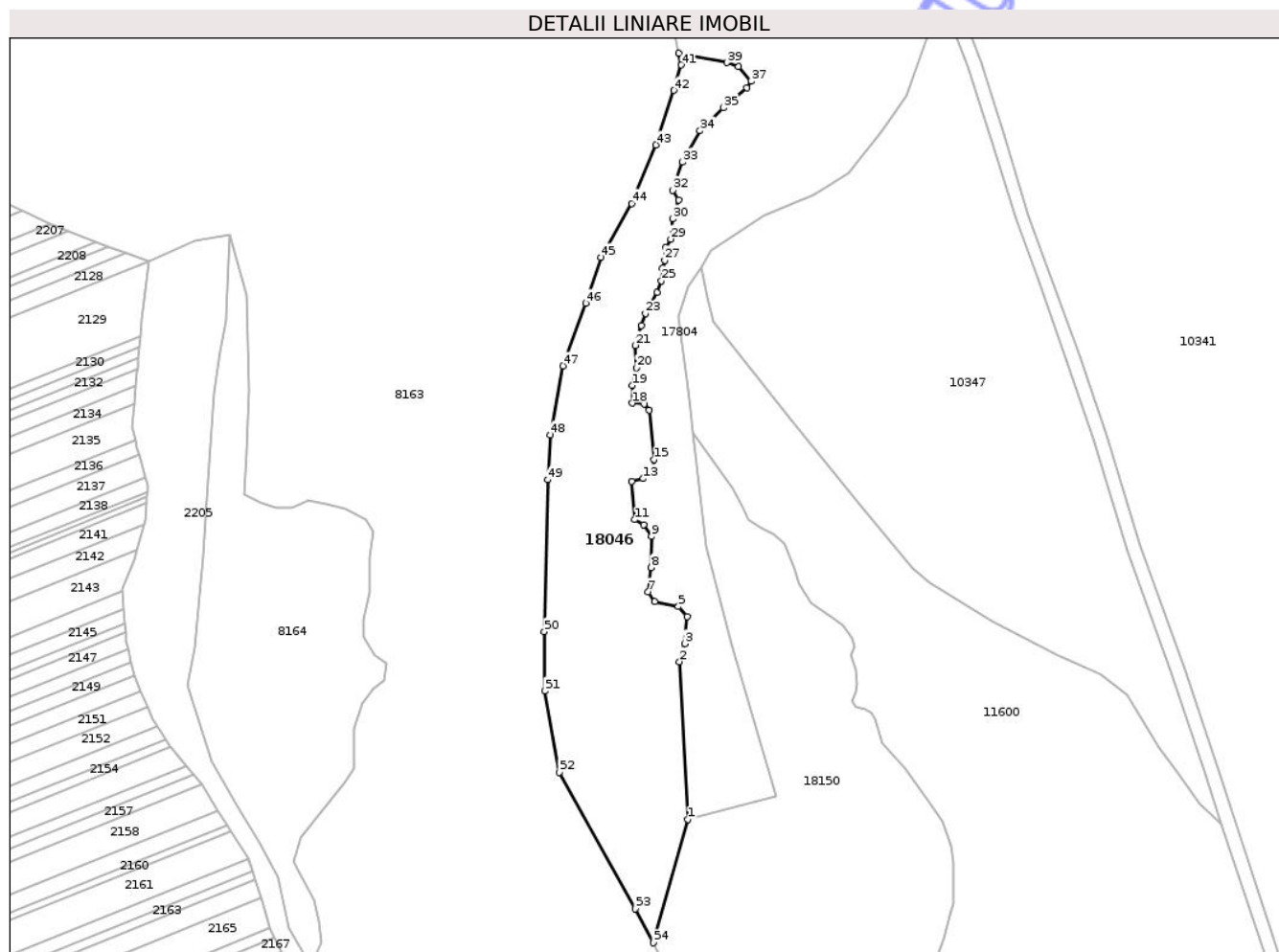
Inscrieri privind dezmembramintele dreptului de proprietate, drepturi reale de garanție și sarcini	Referințe
NU SUNT	

Anexa Nr. 1 La Partea I

Teren

Nr cadastral	Suprafața (mp)*	Observații / Referințe
27345	14.627	

* Suprafața este determinată în planul de proiecție Stereo 70.



Date referitoare la teren

Crt	Categorie folosință	Intravilan	Suprafața (mp)	Tarla	Parcelă	Nr. topo	Observații / Referințe
1	ape curgătoare	NU	14.627	-	-	-	

Lungime Segmente

1) Valorile lungimilor segmentelor sunt obținute din proiecție în plan.

Punct început	X / Y	Punct sfârșit	X / Y	Lungime segment	Punct început	X / Y	Punct sfârșit	X / Y	Lungime segment	Punct început	X / Y	Punct sfârșit	X / Y	Lungime segment
1	567.562,303 377.600,803	2	567.558,53 377.670,896	70.194	2	567.558,53 377.670,896	3	567.560,987 377.678,88	8.354	3	567.560,987 377.678,88	4	567.561,905 377.691,022	12.177
4	567.561,905 377.691,022	5	567.558,013 377.695,358	5.827	5	567.558,013 377.695,358	6	567.547,561 377.697,693	10.71	6	567.547,561 377.697,693	7	567.544,559 377.702,028	5.273
7	567.544,559 377.702,028	8	567.545,893 377.712,7	10.755	8	567.545,893 377.712,7	9	567.546,004 377.726,485	13.785	9	567.546,004 377.726,485	10	567.542,557 377.731,821	6.353
10	567.542,557 377.731,821	11	567.538,666 377.734,045	4.482	11	567.538,666 377.734,045	12	567.537,22 377.751,165	17.181	12	567.537,22 377.751,165	13	567.542,446 377.752,276	5.343
13	567.542,446 377.752,276	14	567.546,227 377.754,833	4.564	14	567.546,227 377.754,833	15	567.547,116 377.760,836	6.068	15	567.547,116 377.760,836	16	567.545,115 377.782,848	22.103

Punct început	X / Y	Punct sfârșit	X / Y	Lungime segment	Punct început	X / Y	Punct sfârșit	X / Y	Lungime segment	Punct început	X / Y	Punct sfârșit	X / Y	Lungime segment
16	567.545,115 377.782,848	17	567.542,78 377.785,516	3.545	17	567.542,78 377.785,516	18	567.537,442 377.785,849	5.348	18	567.537,442 377.785,849	19	567.537,442 377.793,742	7.893
19	567.537,442 377.793,742	20	567.539,444 377.801,524	8.035	20	567.539,444 377.801,524	21	567.538,888 377.811,529	10.02	21	567.538,888 377.811,529	22	567.541,644 377.820,407	9.296
22	567.541,644 377.820,407	23	567.543,336 377.825,647	5.506	23	567.543,336 377.825,647	24	567.548,562 377.834,986	10.702	24	567.548,562 377.834,986	25	567.550,452 377.840,21	5.555
25	567.550,452 377.840,21	26	567.550,897 377.845,769	5.577	26	567.550,897 377.845,769	27	567.551,898 377.849,326	3.695	27	567.551,898 377.849,326	28	567.552,231 377.854,996	5.68
28	567.552,231 377.854,996	29	567.554,678 377.858,776	4.503	29	567.554,678 377.858,776	30	567.555,567 377.867,78	9.048	30	567.555,567 377.867,78	31	567.558,065 377.876,247	8.828
31	567.558,065 377.876,247	32	567.555,567 377.880,453	4.892	32	567.555,567 377.880,453	33	567.559,793 377.893,015	13.254	33	567.559,793 377.893,015	34	567.567,687 377.906,912	15.983
34	567.567,687 377.906,912	35	567.577,965 377.917,065	14.447	35	567.577,965 377.917,065	36	567.588,475 377.925,913	13.739	36	567.588,475 377.925,913	37	567.590,371 377.928,994	3.618
37	567.590,371 377.928,994	38	567.584,682 377.935,393	8.562	38	567.584,682 377.935,393	39	567.579,659 377.937,215	5.343	39	567.579,659 377.937,215	40	567.558,286 377.941,394	21.778
40	567.558,286 377.941,394	41	567.559,361 377.936,162	5.341	41	567.559,361 377.936,162	42	567.555,942 377.924,854	11.814	42	567.555,942 377.924,854	43	567.548,051 377.900,658	25.45
43	567.548,051 377.900,658	44	567.537,267 377.874,623	28.18	44	567.537,267 377.874,623	45	567.523,59 377.850,691	27.564	45	567.523,59 377.850,691	46	567.516,751 377.830,178	21.623
46	567.516,751 377.830,178	47	567.506,59 377.802,435	29.545	47	567.506,59 377.802,435	48	567.501,132 377.771,735	31.181	48	567.501,132 377.771,735	49	567.499,938 377.751,781	19.99
49	567.499,938 377.751,781	50	567.498,381 377.684,265	67.534	50	567.498,381 377.684,265	51	567.498,682 377.657,819	26.448	51	567.498,682 377.657,819	52	567.504,993 377.621,759	36.608
52	567.504,993 377.621,759	53	567.538,956 377.561,055	69.559	53	567.538,956 377.561,055	54	567.546,888 377.545,927	17.081	54	567.546,888 377.545,927	1	567.562,303 377.600,803	57.0

** Lungimile segmentelor sunt determinate în planul de proiecție Stereo 70 și sunt rotunjite la 1 milimetru.

*** Distanța dintre puncte este formată din segmente cumulate ce sunt mai mici decât valoarea 1 milimetru.

**DATE DESPRE IMOBILUL NR. 18047**

Oficiul de Cadastru și Publicitate Imobiliară PRAHOVA
Biroul de Cadastru și Publicitate Imobiliară Ploiești

A. Partea I. Descrierea imobilului

TEREN Extravilan

Adresa: Jud. Prahova

Nr. Crt	Nr cadastral Nr. topografic	Suprafața* (mp)	Observații / Referințe
A1		563	Sector cadastral:0 Teren neimprejmuit;

B. Partea II. Proprietari și acte

Inscrieri privitoare la dreptul de proprietate și alte drepturi reale	Referințe
/	
Act Administrativ nr. Adeverința nr. 236, din 13/02/2026 emis de PRIMĂRIA COMUNEI ARICEȘTII RAHTIVANI;	
B1	Inscrierea posesiei, drept de PROPRIETATE, dobândit prin Lege, cota actuala 1/1, cota initiala 1/1 1) NEIDENTIFICAT NEIDENTIFICAT, CIF:0000000000000
Act Normativ nr. Legea 7, din 13/03/1996 emis de PARLAMENTUL ROMÂNIEI (art. 13, alin. 14);	
B2	Se notează mențiunea proprietar neidentificat, rezerva comisiei locale de fond funciar

C. Partea III. SARCINI .

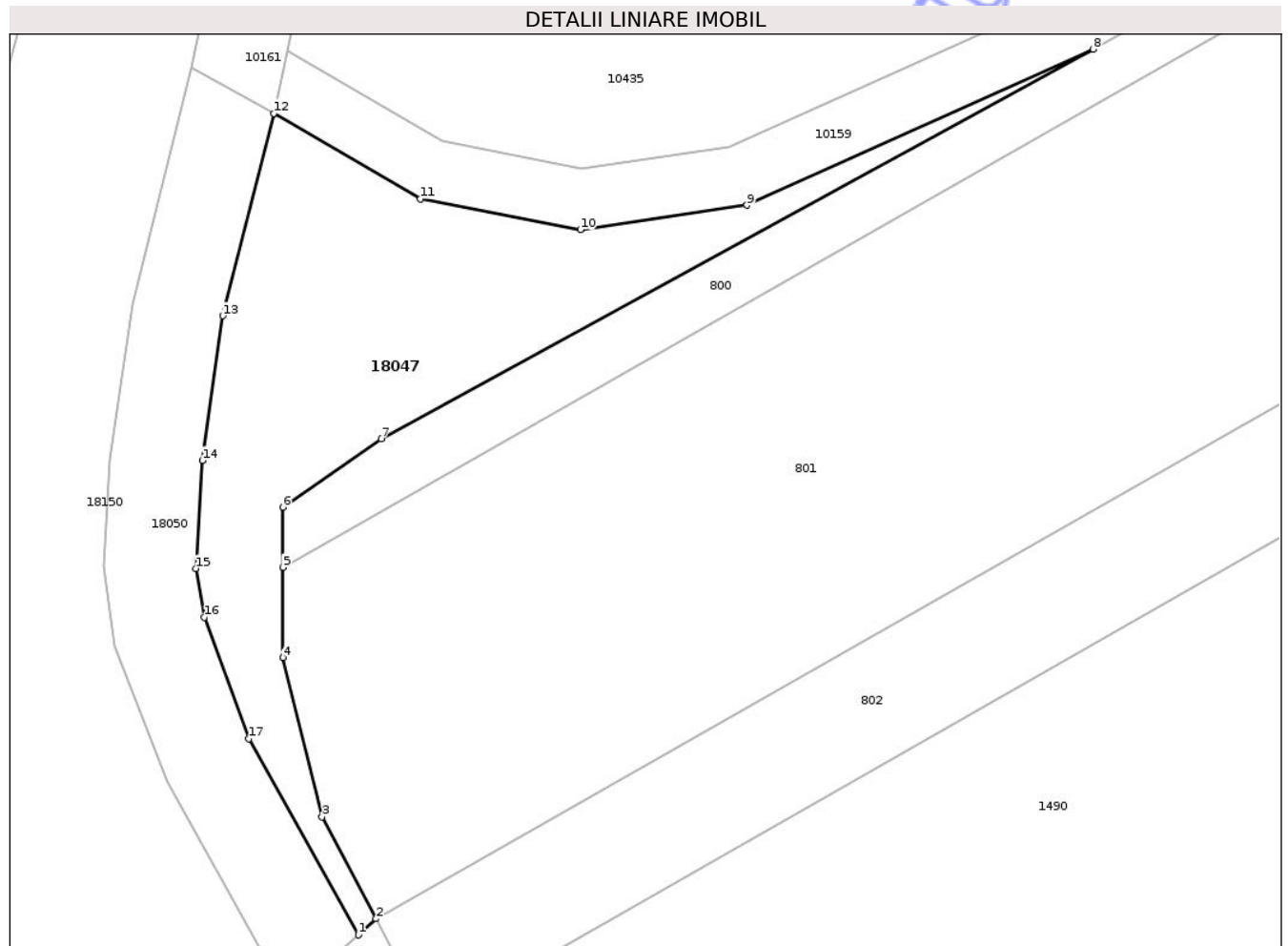
Inscrieri privind dezmembramentele dreptului de proprietate, drepturi reale de garanție și sarcini	Referințe
NU SUNT	

Anexa Nr. 1 La Partea I

Teren

Nr cadastral	Suprafața (mp)*	Observații / Referințe
	563	

* Suprafața este determinată în planul de proiecție Stereo 70.



Date referitoare la teren

Crt	Categorie folosință	Intravilan	Suprafața (mp)	Tarla	Parcelă	Nr. topo	Observații / Referințe
1	neproductiv	NU	563	103	533/73/1	-	

Lungime Segmente

1) Valorile lungimilor segmentelor sunt obținute din proiecție în plan.

Punct început	X / Y	Punct sfârșit	X / Y	Lungime segment (** (m)
1	567.928,976 377.062,891	2	567.930,139 377.063,959	1.579
2	567.930,139 377.063,959	3	567.926,554 377.070,709	7.643
3	567.926,554 377.070,709	4	567.923,951 377.081,259	10.866
4	567.923,951 377.081,259	5	567.923,951 377.087,247	5.988
5	567.923,951 377.087,247	6	567.923,951 377.091,231	3.984

Punct început	X / Y	Punct sfârșit	X / Y	Lungime segment (** (m)
6	567.923,951 377.091,231	7	567.930,498 377.095,779	7.972
7	567.930,498 377.095,779	8	567.977,714 377.121,588	53.809
8	567.977,714 377.121,588	9	567.954,743 377.111,253	25.189
9	567.954,743 377.111,253	10	567.943,715 377.109,626	11.147
10	567.943,715 377.109,626	11	567.933,084 377.111,677	10.827
11	567.933,084 377.111,677	12	567.923,349 377.117,335	11.26
12	567.923,349 377.117,335	13	567.919,974 377.103,922	13.831
13	567.919,974 377.103,922	14	567.918,612 377.094,332	9.686
14	567.918,612 377.094,332	15	567.918,199 377.087,173	7.171
15	567.918,199 377.087,173	16	567.918,749 377.083,937	3.282
16	567.918,749 377.083,937	17	567.921,71 377.075,883	8.581
17	567.921,71 377.075,883	1	567.928,976 377.062,891	14.886

** Lungimile segmentelor sunt determinate în planul de proiecție Stereo 70 și sunt rotunjite la 1 milimetru.

*** Distanța dintre puncte este formată din segmente cumulate ce sunt mai mici decât valoarea 1 milimetru.

**DATE DESPRE IMOBILUL NR. 18049**

Oficiul de Cadastru și Publicitate Imobiliară PRAHOVA
Biroul de Cadastru și Publicitate Imobiliară Ploiești

A. Partea I. Descrierea imobilului

TEREN Extravilan

Adresa: Jud. Prahova

Nr. Crt	Nr cadastral Nr. topografic	Suprafața* (mp)	Observații / Referințe
A1	27346	6.344	Sector cadastral:0 Teren neimprejmuit;

B. Partea II. Proprietari și acte

Inscrieri privitoare la dreptul de proprietate și alte drepturi reale		Referințe
20595 / 06/02/2026		
Act Normativ nr. 1705, din 29/11/2006 emis de Guvernul României (Anexa nr.12 la HG 1705 din 29.11.2006 emisă de Guvernul României. ; act administrativ nr 14 din 27.11.2025, emis de Administrația Bazinală de Apa Buzău Ialomița);		
B1	Intabulare, drept de PROPRIETATE(domeniul public), dobandit prin Lege, cota actuala 1/1, cota initiala 1/1 1) STATUL ROMÂN , CIF:999999999999	A1
B2	Intabulare, drept de ADMINISTRARE 1) ADMINISTRAȚIA NAȚIONALĂ APELE ROMÂNE PRIN ADMINISTRAȚIA BAZINALĂ DE APĂ BUZĂU IALOMIȚA , CIF:999999999999	A1

C. Partea III. SARCINI .

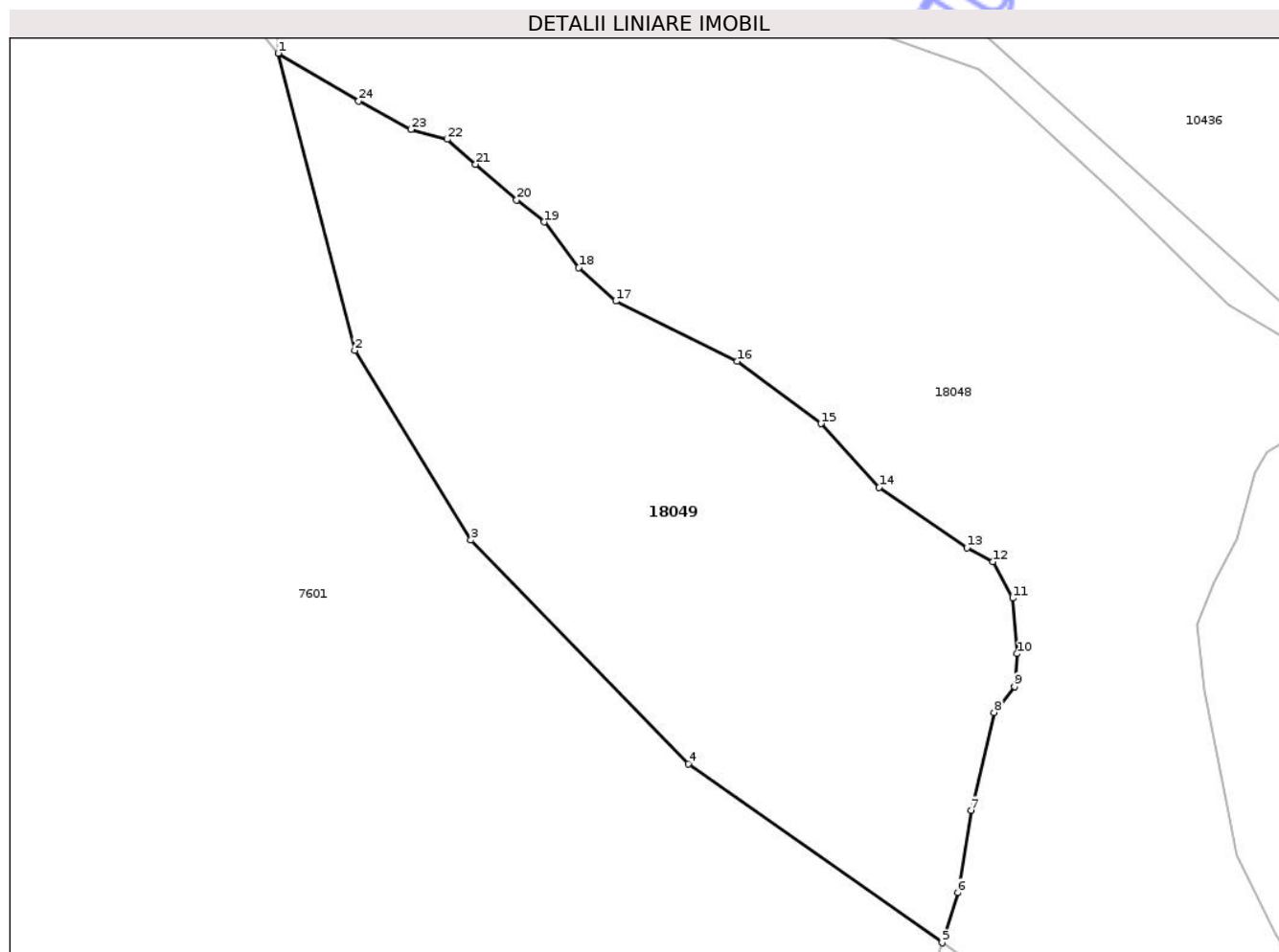
Inscrieri privind dezmembramintele dreptului de proprietate, drepturi reale de garanție și sarcini	Referințe
NU SUNT	

Anexa Nr. 1 La Partea I

Teren

Nr cadastral	Suprafața (mp)*	Observații / Referințe
27346	6.344	

* Suprafața este determinată în planul de proiecție Stereo 70.



Date referitoare la teren

Crt	Categorie folosință	Intravilan	Suprafața (mp)	Tarla	Parcelă	Nr. topo	Observații / Referințe
1	ape curgătoare	NU	6.344	102	533/74/1	-	Curs de apa - Prahova

Lungime Segmente

1) Valorile lungimilor segmentelor sunt obținute din proiecție în plan.

Punct început	X / Y	Punct sfârșit	X / Y	Lungime segment (** (m)
1	567.753,387 377.189,915	2	567.765,404 377.143,295	48.144
3	567.783,671 377.113,496	4	567.817,8 377.078,41	48.947
5	567.857,642 377.050,337	6	567.860,116 377.058,171	8.215
7	567.862,202 377.071,136	8	567.865,829 377.086,459	15.746
9	567.869,004 377.090,539	10	567.869,457 377.095,707	5.188

Punct început	X / Y	Punct sfârșit	X / Y	Lungime segment (** (m)
2	567.765,404 377.143,295	3	567.783,671 377.113,496	34.952
4	567.817,8 377.078,41	5	567.857,642 377.050,337	48.739
6	567.860,116 377.058,171	7	567.862,202 377.071,136	13.132
8	567.865,829 377.086,459	9	567.869,004 377.090,539	5.17
10	567.869,457 377.095,707	11	567.868,731 377.104,411	8.734

Punct început	X / Y	Punct sfârşit	X / Y	Lungime segment (** (m)
11	567.868,731 377.104,411	12	567.865,648 377.110,123	6.491
13	567.861,568 377.112,299	14	567.847,784 377.121,818	16.751
15	567.838,624 377.131,792	16	567.825,474 377.141,584	16.395
17	567.806,43 377.151,012	18	567.800,626 377.156,271	7.832
19	567.795,185 377.163,434	20	567.790,832 377.166,879	5.551
21	567.784,393 377.172,5	22	567.779,948 377.176,423	5.929
23	567.774,279 377.177,969	24	567.766,033 377.182,399	9.361

Punct început	X / Y	Punct sfârşit	X / Y	Lungime segment (** (m)
12	567.865,648 377.110,123	13	567.861,568 377.112,299	4.624
14	567.847,784 377.121,818	15	567.838,624 377.131,792	13.542
16	567.825,474 377.141,584	17	567.806,43 377.151,012	21.25
18	567.800,626 377.156,271	19	567.795,185 377.163,434	8.995
20	567.790,832 377.166,879	21	567.784,393 377.172,5	8.547
22	567.779,948 377.176,423	23	567.774,279 377.177,969	5.876
24	567.766,033 377.182,399	1	567.753,387 377.189,915	14.711

** Lungimile segmentelor sunt determinate în planul de proiecție Stereo 70 și sunt rotunjite la 1 milimetru.

*** Distanța dintre puncte este formată din segmente cumulate ce sunt mai mici decât valoarea 1 milimetru.

Neutilizabil în Civil

**DATE DESPRE IMOBILUL NR. 18050**

Oficiul de Cadastru și Publicitate Imobiliară PRAHOVA
Biroul de Cadastru și Publicitate Imobiliară Ploiești

A. Partea I. Descrierea imobilului

TEREN Extravilan

Adresa: Jud. Prahova

Nr. Crt	Nr cadastral Nr. topografic	Suprafața* (mp)	Observații / Referințe
A1		372	Sector cadastral:0 Teren neimprejmuit;

B. Partea II. Proprietari și acte

Inscrieri privitoare la dreptul de proprietate și alte drepturi reale	Referințe
/	
Act Administrativ nr. Adeverința nr. 236, din 13/02/2026 emis de PRIMĂRIA COMUNEI ARICEȘTII RAHTIVANI (ordonanta de urgenta nr. 57/03.07.2019);	
B1	A1
Inscrierea provizorie, drept de PROPRIETATE, dobandit prin Lege, cota actuala 1/1, cota initiala 1/1 1) UAT ARICEȘTII RAHTIVANI, CIF:9999999999999, domeniu public	

C. Partea III. SARCINI .

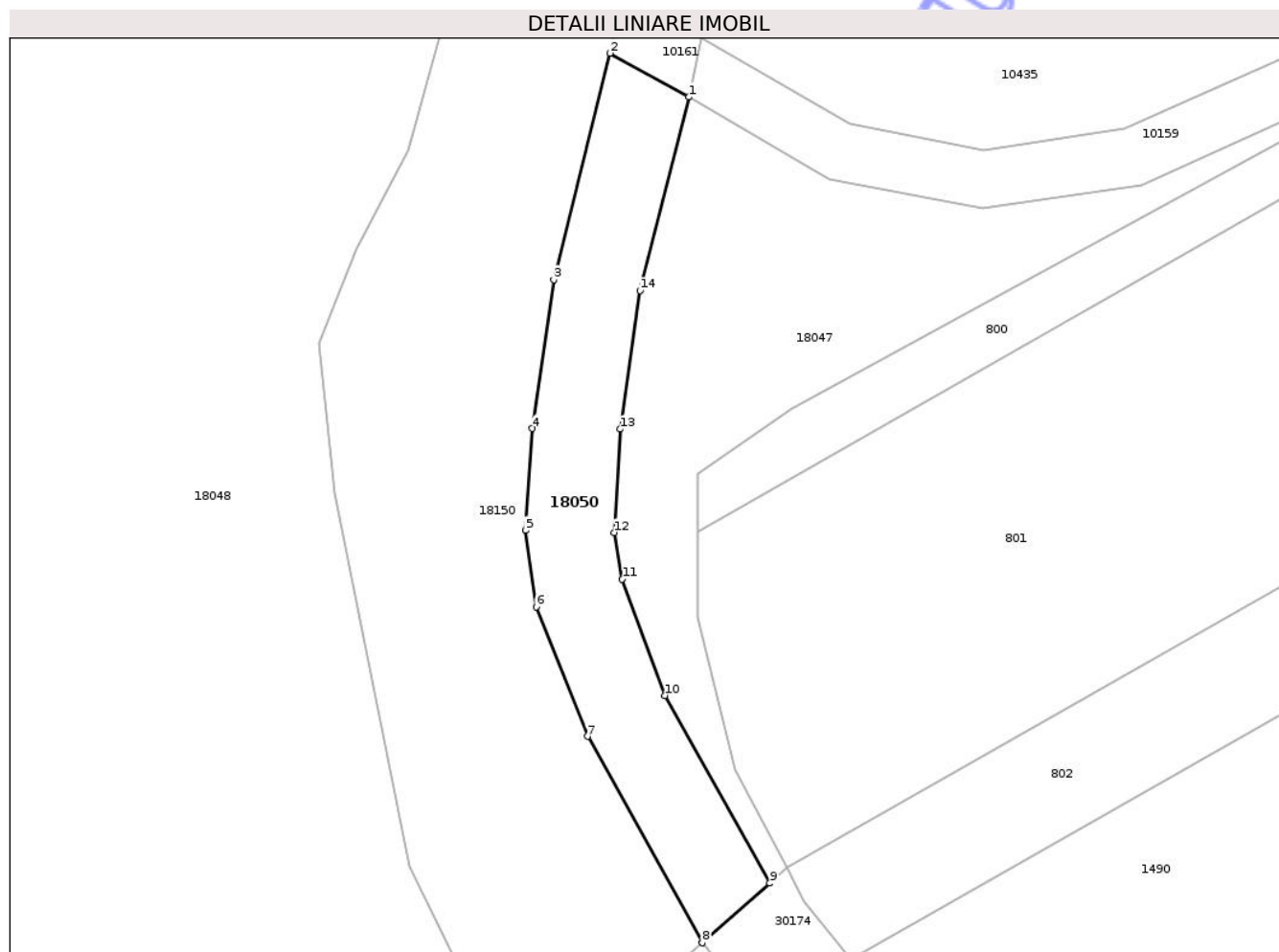
Inscrieri privind dezmembramintele dreptului de proprietate, drepturi reale de garanție și sarcini	Referințe
NU SUNT	

Anexa Nr. 1 La Partea I

Teren

Nr cadastral	Suprafața (mp)*	Observații / Referințe
	372	

* Suprafața este determinată în planul de proiecție Stereo 70.



Date referitoare la teren

Crt	Categorie folosință	Intra vilan	Suprafața (mp)	Tarla	Parcelă	Nr. topo	Observații / Referințe
1	drum	NU	372	-	-	-	Drum

Lungime Segmente

1) Valorile lungimilor segmentelor sunt obținute din proiecție în plan.

Punct început	X / Y	Punct sfârșit	X / Y	Lungime segment (** (m)
1	567.923,349 377.117,335	2	567.917,902 377.120,37	6.235
2	567.917,902 377.120,37	3	567.914,004 377.104,681	16.166
3	567.914,004 377.104,681	4	567.912,499 377.094,376	10.414
4	567.912,499 377.094,376	5	567.912,036 377.087,312	7.079
5	567.912,036 377.087,312	6	567.912,776 377.082,022	5.342

Punct început	X / Y	Punct sfârșit	X / Y	Lungime segment (** (m)
6	567.912,776 377.082,022	7	567.916,327 377.073,048	9.651
7	567.916,327 377.073,048	8	567.924,295 377.058,755	16.364
8	567.924,295 377.058,755	9	567.928,976 377.062,891	6.246
9	567.928,976 377.062,891	10	567.921,71 377.075,883	14.886
10	567.921,71 377.075,883	11	567.918,749 377.083,937	8.581
11	567.918,749 377.083,937	12	567.918,199 377.087,173	3.282
12	567.918,199 377.087,173	13	567.918,612 377.094,332	7.171
13	567.918,612 377.094,332	14	567.919,974 377.103,922	9.686
14	567.919,974 377.103,922	1	567.923,349 377.117,335	13.831

** Lungimile segmentelor sunt determinate în planul de proiecție Stereo 70 și sunt rotunjite la 1 milimetru.

*** Distanța dintre puncte este formată din segmente cumulate ce sunt mai mici decât valoarea 1 milimetru.

**DATE DESPRE IMOBILUL NR. 18052**

Oficiul de Cadastru și Publicitate Imobiliară PRAHOVA
Biroul de Cadastru și Publicitate Imobiliară Ploiești

A. Partea I. Descrierea imobilului

TEREN Extravilan

Adresa: Jud. Prahova

Nr. Crt	Nr cadastral Nr. topografic	Suprafața* (mp)	Observații / Referințe
A1		1.000	Sector cadastral:23 Teren neimprejmuit;

B. Partea II. Proprietari și acte

Inscrieri privitoare la dreptul de proprietate și alte drepturi reale	Referințe
/	
Act Administrativ nr. 47858, din 27/09/1995 emis de CJSDPAT PRAHOVA;	
B1	A1
Intabulare, drept de PROPRIETATE, dobandit prin Reconstituire, cota actuala 1/1, cota initiala 1/1	
1) BITON ION 2) BITON ELENA 3) BITON CORNEL 4) BITON ANGELA 5) BITON FLORICA	

C. Partea III. SARCINI .

Inscrieri privind dezmembramintele dreptului de proprietate, drepturi reale de garanție și sarcini	Referințe
NU SUNT	

Anexa Nr. 1 La Partea I

Teren

Nr cadastral	Suprafața (mp)*	Observații / Referințe
	1.000	

* Suprafața este determinată în planul de proiecție Stereo 70.



Date referitoare la teren

Crt	Categorie folosință	Intra vilan	Suprafața (mp)	Tarla	Parcelă	Nr. topo	Observații / Referințe
1	arabil	NU	1.000	27	121/14	-	

Lungime Segmente

1) Valorile lungimilor segmentelor sunt obținute din proiecție în plan.

Punct început	X / Y	Punct sfârșit	X / Y	Lungime segment (** (m)
1	564.713,292 384.921,522	2	564.792,562 384.735,249	202.439
2	564.792,562 384.735,249	3	564.797,075 384.737,256	4.939
3	564.797,075 384.737,256	4	564.717,773 384.923,606	202.522
4	564.717,773 384.923,606	1	564.713,292 384.921,522	4.942

** Lungimile segmentelor sunt determinate în planul de proiecție Stereo 70 și sunt rotunjite la 1 milimetru.

*** Distanța dintre puncte este formată din segmente cumulate ce sunt mai mici decât valoarea 1 milimetru.

Neutilizabil în Circuitul
Civil

**DATE DESPRE IMOBILUL NR. 18056**

Oficiul de Cadastru și Publicitate Imobiliară PRAHOVA
Biroul de Cadastru și Publicitate Imobiliară Ploiești

A. Partea I. Descrierea imobilului

TEREN Extravilan

Adresa: Jud. Prahova

Nr. Crt	Nr cadastral Nr. topografic	Suprafața* (mp)	Observații / Referințe
A1		500	Sector cadastral:23 Teren neimprejmuit;

B. Partea II. Proprietari și acte

Inscrieri privitoare la dreptul de proprietate și alte drepturi reale	Referințe
/	
Act Notarial nr. 3111, din 18/05/1998 emis de BIN IVAN CONSTANTIN;	
B1	A1
Intabulare, drept de PROPRIETATE, dobandit prin lesire Din Indiviziune, cota actuala 1/1, cota initiala 1/1	
1) AVRAM ION	

C. Partea III. SARCINI .

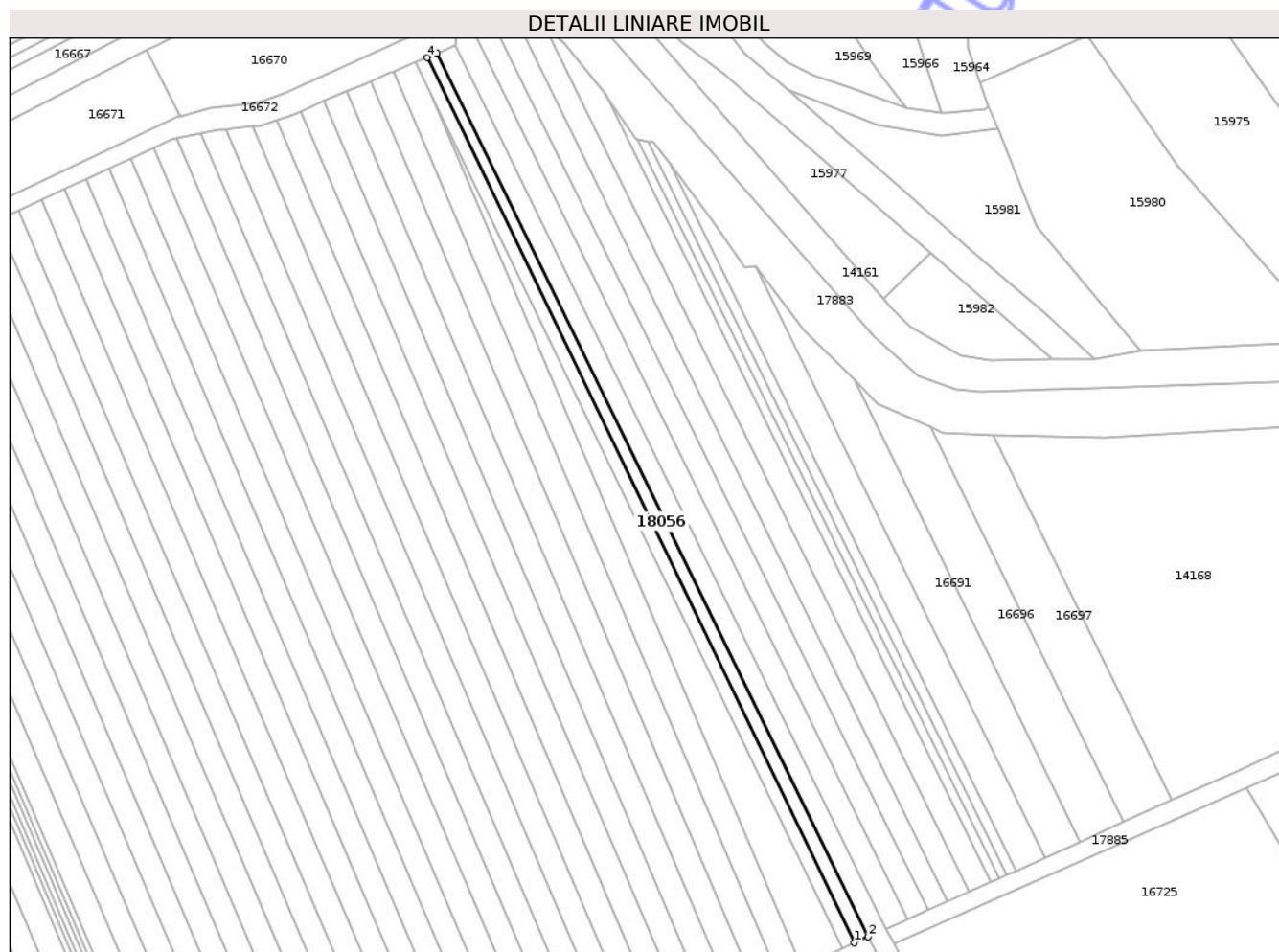
Inscrieri privind dezmembramintele dreptului de proprietate, drepturi reale de garanție și sarcini	Referințe
NU SUNT	

Anexa Nr. 1 La Partea I

Teren

Nr cadastral	Suprafața (mp)*	Observații / Referințe
	500	

* Suprafața este determinată în planul de proiecție Stereo 70.



Date referitoare la teren

Crt	Categorie folosință	Intra vilan	Suprafața (mp)	Tarla	Parcelă	Nr. topo	Observații / Referințe
1	arabil	NU	500	27	121/1	-	

Lungime Segmente

1) Valorile lungimilor segmentelor sunt obținute din proiecție în plan.

Punct început	X / Y	Punct sfârșit	X / Y	Lungime segment (** (m)
1	564.858,227 384.764,448	2	564.860,971 384.765,668	3.003
2	564.860,971 384.765,668	3	564.774,548 384.942,54	196.857
3	564.774,548 384.942,54	4	564.772,634 384.941,724	2.081
4	564.772,634 384.941,724	1	564.858,227 384.764,448	196.858

** Lungimile segmentelor sunt determinate în planul de proiecție Stereo 70 și sunt rotunjite la 1 milimetru.

*** Distanța dintre puncte este formată din segmente cumulate ce sunt mai mici decât valoarea 1 milimetru.

Neutilizabil în Circuitul
Civil

**DATE DESPRE IMOBILUL NR. 18057**

Oficiul de Cadastru și Publicitate Imobiliară PRAHOVA
Biroul de Cadastru și Publicitate Imobiliară Ploiești

A. Partea I. Descrierea imobilului

TEREN Intravilan

Adresa: Loc. Aricestii Rahtivani, Str Alecu Russo, Nr. 2, Jud. Prahova

Nr. Crt	Nr cadastral Nr. topografic	Suprafața* (mp)	Observații / Referințe
A1		Din acte: 981 Masurata: 524	Sector cadastral:28 Teren imprejmuit;

B. Partea II. Proprietari și acte

Inscrieri privitoare la dreptul de proprietate și alte drepturi reale		Referințe
/		
Act Administrativ nr. 36826, din 20/04/1995 emis de CJSDPAT PRAHOVA;		
B1	Intabulare, drept de PROPRIETATE, dobandit prin Reconstituire, cota actuala 1/1, cota initiala 1/1 1) VOINESCU ELENA	A1

C. Partea III. SARCINI .

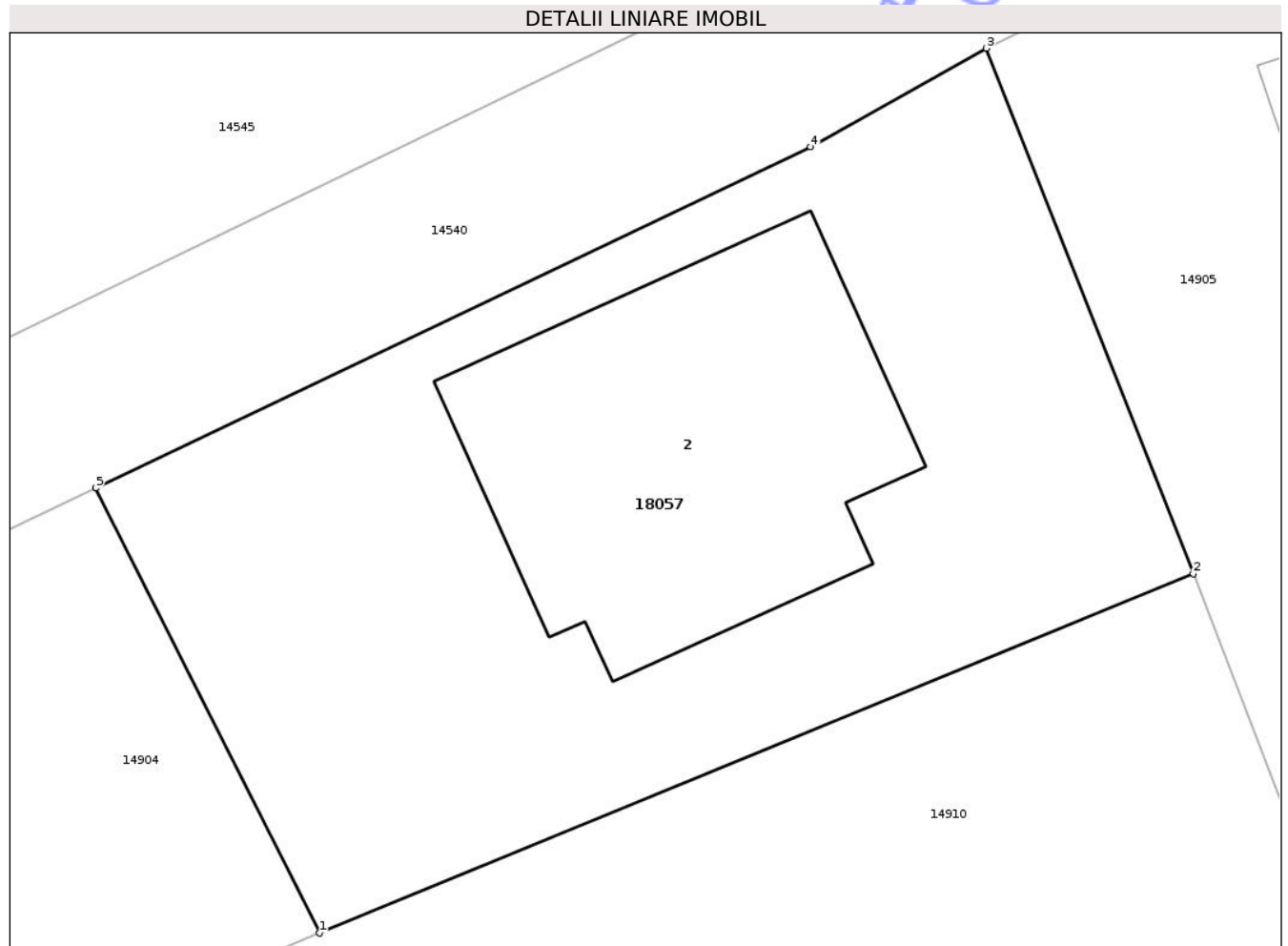
Inscrieri privind dezmembramintele dreptului de proprietate, drepturi reale de garanție și sarcini	Referințe
NU SUNT	

Anexa Nr. 1 La Partea I

Teren

Nr cadastral	Suprafața (mp)*	Observații / Referințe
	Din acte: 981 Masurata: 524	

* Suprafața este determinată în planul de proiecție Stereo 70.



Date referitoare la teren

Crt	Categorie folosință	Intra vilan	Suprafața (mp)	Tarla	Parcelă	Nr. topo	Observații / Referințe
1	curți constructii	DA	524	8	656	-	

Date referitoare la construcții

Crt	Număr	Destinație construcție	Supraf. (mp)	Situație juridică	Observații / Referințe
A1.2		construcții de locuințe	139	Fara acte	Nr. niveluri:1; S. construita la sol:139 mp;

Lungime Segmente

1) Valorile lungimilor segmentelor sunt obținute din proiecție în plan.

Punct început	X / Y	Punct sfârșit	X / Y	Lungime segment (** (m)
1	565.438,04 384.178,724	2	565.466,081 384.190,252	30.318
2	565.466,081 384.190,252	3	565.459,43 384.207,112	18.124
3	565.459,43 384.207,112	4	565.453,801 384.203,942	6.46

Punct început	X / Y	Punct sfârșit	X / Y	Lungime segment (** (m)
4	565.453,801 384.203,942	5	565.430,856 384.193,004	25.419
5	565.430,856 384.193,004	1	565.438,04 384.178,724	15.985

** Lungimile segmentelor sunt determinate în planul de proiecție Stereo 70 și sunt rotunjite la 1 milimetru.

*** Distanța dintre puncte este formată din segmente cumulate ce sunt mai mici decât valoarea 1 milimetru.

Neutilizabil în Circuitul Civil

**DATE DESPRE IMOBILUL NR. 18062**

Oficiul de Cadastru și Publicitate Imobiliară PRAHOVA
Biroul de Cadastru și Publicitate Imobiliară Ploiești

A. Partea I. Descrierea imobilului

TEREN Extravilan

Adresa: Jud. Prahova

Nr. Crt	Nr cadastral Nr. topografic	Suprafața* (mp)	Observații / Referințe
A1		200	Sector cadastral:23 Teren neimprejmuit;

B. Partea II. Proprietari și acte

Inscrieri privitoare la dreptul de proprietate și alte drepturi reale	Referințe
/	
Act Administrativ nr. TDP 36968, din 03/05/1995 emis de CJSDPAT PRAHOVA;	
B1	A1
Intabulare, drept de PROPRIETATE, dobandit prin Reconstituire, cota actuala 1/1, cota initiala 1/1	
1) BĂCANU PETRE 2) BĂCANU ION 3) BĂCANU AUREL 4) BĂCANU NICOLAE 5) BĂCANU ELENA	

C. Partea III. SARCINI .

Inscrieri privind dezmembramintele dreptului de proprietate, drepturi reale de garanție și sarcini	Referințe
NU SUNT	

Anexa Nr. 1 La Partea I

Teren

Nr cadastral	Suprafața (mp)*	Observații / Referințe
	200	

* Suprafața este determinată în planul de proiecție Stereo 70.



Date referitoare la teren

Crt	Categorie folosință	Intra vilan	Suprafața (mp)	Tarla	Parcelă	Nr. topo	Observații / Referințe
1	arabil	NU	200	27	121/29	-	

Lungime Segmente

1) Valorile lungimilor segmentelor sunt obținute din proiecție în plan.

Punct început	X / Y	Punct sfârșit	X / Y	Lungime segment (** (m)
1	564.727,394 384.706,272	2	564.728,302 384.706,676	0.994
2	564.728,302 384.706,676	3	564.649,435 384.891,823	201.245
3	564.649,435 384.891,823	4	564.648,533 384.891,404	0.995
4	564.648,533 384.891,404	1	564.727,394 384.706,272	201.229

** Lungimile segmentelor sunt determinate în planul de proiecție Stereo 70 și sunt rotunjite la 1 milimetru.

*** Distanţa dintre puncte este formată din segmente cumulate ce sunt mai mici decât valoarea 1 milimetru.

Neutilizabil în Circuitul
Civil

**DATE DESPRE IMOBILUL NR. 18043**

Oficiul de Cadastru și Publicitate Imobiliară PRAHOVA
Biroul de Cadastru și Publicitate Imobiliară Ploiești

A. Partea I. Descrierea imobilului

TEREN Extravilan

Adresa: Jud. Prahova

Nr. Crt	Nr cadastral Nr. topografic	Suprafața* (mp)	Observații / Referințe
A1		2.615	Sector cadastral:0 Teren neimprejmuit;

B. Partea II. Proprietari și acte

Inscrieri privitoare la dreptul de proprietate și alte drepturi reale	Referințe
/	
Act Administrativ nr. Adeverința nr. 236, din 13/02/2026 emis de PRIMĂRIA COMUNEI ARICEȘTII RAHTIVANI (ordonanta de urgenta nr. 57/03.07.2019);	
B1	A1
Inscrierea provizorie, drept de PROPRIETATE, dobandit prin Lege, cota actuala 1/1, cota initiala 1/1 1) UAT ARICEȘTII RAHTIVANI, CIF:99999999999999, domeniu public	

C. Partea III. SARCINI .

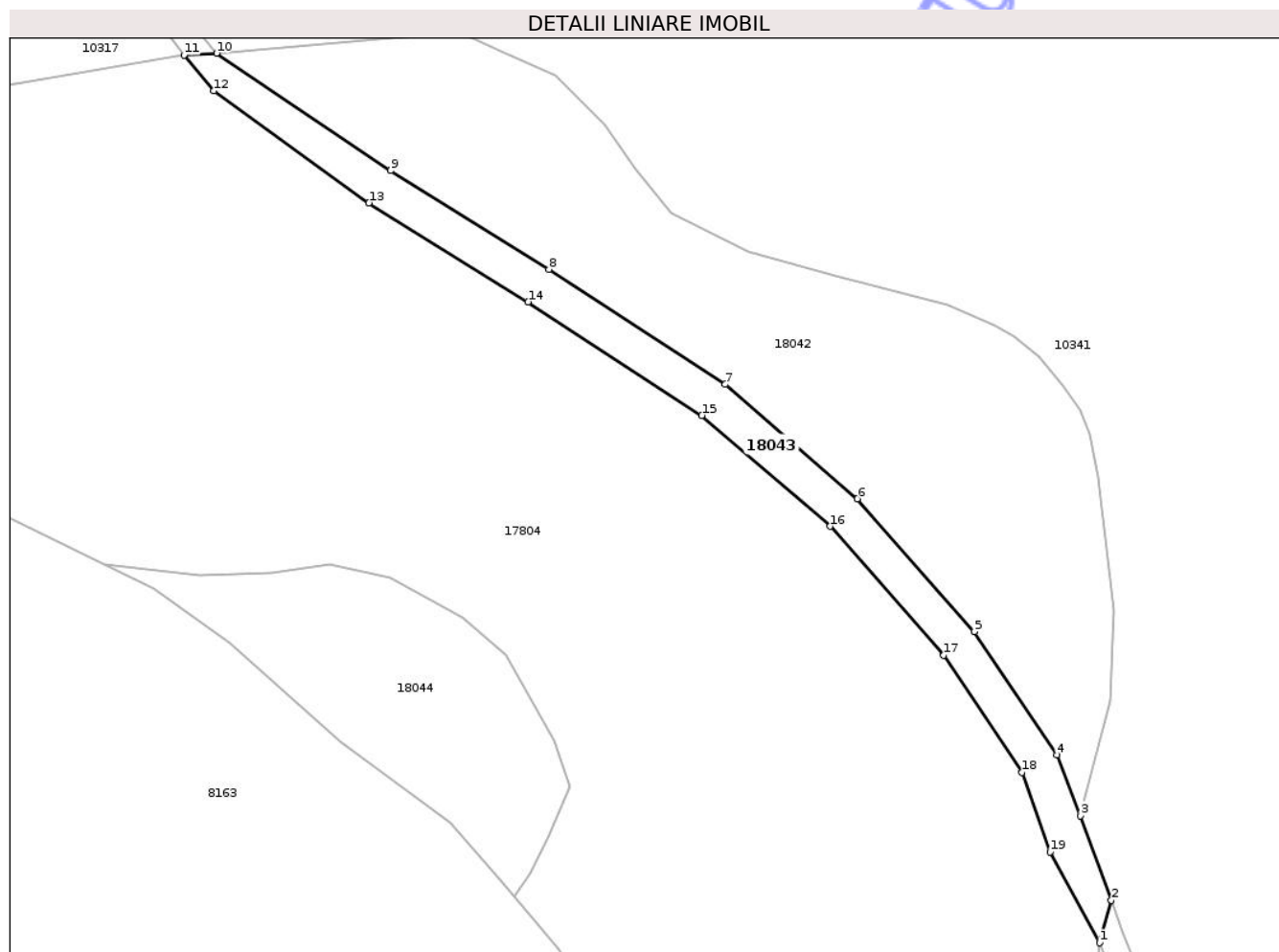
Inscrieri privind dezmembramintele dreptului de proprietate, drepturi reale de garanție și sarcini	Referințe
NU SUNT	

Anexa Nr. 1 La Partea I

Teren

Nr cadastral	Suprafața (mp)*	Observații / Referințe
	2.615	

* Suprafața este determinată în planul de proiecție Stereo 70.



Date referitoare la teren

Crt	Categorie folosință	Intra vilan	Suprafața (mp)	Tarla	Parcelă	Nr. topo	Observații / Referințe
1	drum	NU	2.615	-	-	-	Drum

Lungime Segmente

1) Valorile lungimilor segmentelor sunt obținute din proiecție în plan.

Punct început	X / Y	Punct sfârșit	X / Y	Lungime segment (** (m)
1	567.671,897 377.973,335	2	567.674,644 377.983,225	10.264
2	567.674,644 377.983,225	3	567.667,465 378.002,79	20.841
3	567.667,465 378.002,79	4	567.662,069 378.016,918	15.123
4	567.662,069 378.016,918	5	567.642,893 378.045,543	34.454
5	567.642,893 378.045,543	6	567.615,709 378.076,358	41.092

Punct început	X / Y	Punct sfârșit	X / Y	Lungime segment (** (m)
6	567.615,709 378.076,358	7	567.584,992 378.102,894	40.592
7	567.584,992 378.102,894	8	567.544,071 378.129,591	48.86
8	567.544,071 378.129,591	9	567.507,333 378.152,486	43.288
9	567.507,333 378.152,486	10	567.466,914 378.179,713	48.734
10	567.466,914 378.179,713	11	567.459,372 378.179,256	7.556
11	567.459,372 378.179,256	12	567.466,298 378.171,006	10.772
12	567.466,298 378.171,006	13	567.502,313 378.145,01	44.417
13	567.502,313 378.145,01	14	567.539,23 378.122,009	43.496
14	567.539,23 378.122,009	15	567.579,567 378.095,687	48.166
15	567.579,567 378.095,687	16	567.609,364 378.069,946	39.376
16	567.609,364 378.069,946	17	567.635,748 378.040,037	39.883
17	567.635,748 378.040,037	18	567.653,955 378.012,858	32.714
18	567.653,955 378.012,858	19	567.660,43 377.994,423	19.539
19	567.660,43 377.994,423	1	567.671,897 377.973,335	24.004

** Lungimile segmentelor sunt determinate în planul de proiecție Stereo 70 și sunt rotunjite la 1 milimetru.

*** Distanța dintre puncte este formată din segmente cumulate ce sunt mai mici decât valoarea 1 milimetru.

**DATE DESPRE IMOBILUL NR. 18048**

Oficiul de Cadastru și Publicitate Imobiliară PRAHOVA
Biroul de Cadastru și Publicitate Imobiliară Ploiești

A. Partea I. Descrierea imobilului

TEREN Extravilan

Adresa: Jud. Prahova

Nr. Crt	Nr cadastral Nr. topografic	Suprafața* (mp)	Observații / Referințe
A1	26039	14.292	Sector cadastral:0 Teren neimprejmuit;

B. Partea II. Proprietari și acte

Inscrieri privitoare la dreptul de proprietate și alte drepturi reale		Referințe
79657 / 17/06/2021		
Act Normativ nr. 107, din 25/09/1996 emis de PARLAMENTUL ROMANIEI (act administrativ nr ANEXA 12 LA HG 1705 din 26.04.2016, emis de MINISTERUL MEDIULUI APELOR SI PADURILOR;act normativ nr 1705 din 29.11.2006, emis de GUVERNUL ROMANIEI;act administrativ nr 11772 din 16.06.2021, emis de ADMINISTRATIA BAZINALA DE APA BUZAU-IALOMITA);		
B1	Intabulare, drept de PROPRIETATE(domeniul public), dobandit prin Lege, cota actuala 1/1, cota initiala 1/1 1) STATUL ROMAN , CIF:99999999999999	A1
B2	Intabulare, drept de ADMINISTRARE, dobandit prin Lege, cota actuala 1/1, cota initiala 1/1 1) ADMINISTRAȚIA NAȚIONALĂ APELE ROMÂNE - ADMINISTRAȚIA BAZINALĂ DE APĂ BUZĂU - IALOMIȚA , CIF:23706189	A1

C. Partea III. SARCINI .

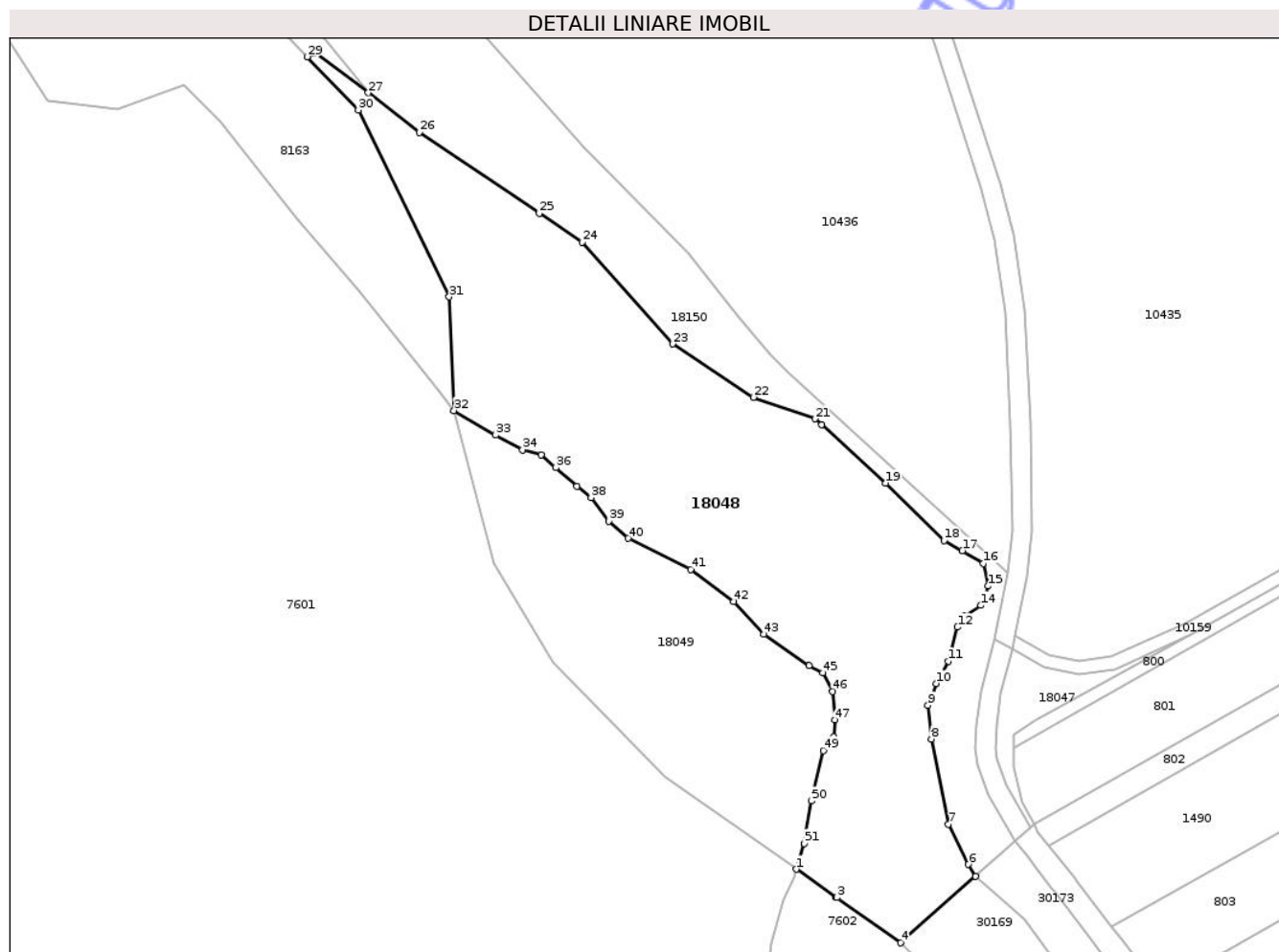
Inscrieri privind dezmembramintele dreptului de proprietate, drepturi reale de garanție și sarcini	Referințe
NU SUNT	

Anexa Nr. 1 La Partea I

Teren

Nr cadastral	Suprafața (mp)*	Observații / Referințe
26039	14.292	

* Suprafața este determinată în planul de proiecție Stereo 70.



Date referitoare la teren

Crt	Categorie folosință	Intravilan	Suprafața (mp)	Tarla	Parcelă	Nr. topo	Observații / Referințe
1	ape curgătoare	NU	14.292	-	-	-	

Lungime Segmente

1) Valorile lungimilor segmentelor sunt obținute din proiecție în plan.

Punct început	X / Y	Punct sfârșit	X / Y	Lungime segment	Punct început	X / Y	Punct sfârșit	X / Y	Lungime segment	Punct început	X / Y	Punct sfârșit	X / Y	Lungime segment
1	567.857,642 377.050,337	2	567.869,863 377.041,726	14.95	2	567.869,863 377.041,726	3	567.869,944 377.041,668	0.1	3	567.869,944 377.041,668	4	567.889,422 377.027,944	23.827
4	567.889,422 377.027,944	5	567.912,282 377.048,141	30.504	5	567.912,282 377.048,141	6	567.910,006 377.051,808	4.316	6	567.910,006 377.051,808	7	567.903,958 377.064,018	13.626
7	567.903,958 377.064,018	8	567.898,785 377.089,935	26.428	8	567.898,785 377.089,935	9	567.897,692 377.100,253	10.376	9	567.897,692 377.100,253	10	567.900,277 377.106,827	7.064
10	567.900,277 377.106,827	11	567.903,874 377.113,626	7.692	11	567.903,874 377.113,626	12	567.906,74 377.124,02	10.782	12	567.906,74 377.124,02	13	567.908,675 377.127,328	3.832
13	567.908,675 377.127,328	14	567.913,904 377.130,595	6.166	14	567.913,904 377.130,595	15	567.916,028 377.136,476	6.253	15	567.916,028 377.136,476	16	567.914,557 377.143,336	7.016

Punct început	X / Y	Punct sfârșit	X / Y	Lungime segment	Punct început	X / Y	Punct sfârșit	X / Y	Lungime segment	Punct început	X / Y	Punct sfârșit	X / Y	Lungime segment
16	567.914,557 377.143,336	17	567.908,185 377.147,257	7.482	17	567.908,185 377.147,257	18	567.902,63 377.150,36	6.363	18	567.902,63 377.150,36	19	567.884,821 377.167,838	24.953
19	567.884,821 377.167,838	20	567.865,423 377.185,602	26.303	20	567.865,423 377.185,602	21	567.863,437 377.187,371	2.66	21	567.863,437 377.187,371	22	567.844,629 377.193,973	19.933
22	567.844,629 377.193,973	23	567.819,991 377.210,178	29.49	23	567.819,991 377.210,178	24	567.792,508 377.241,181	41.431	24	567.792,508 377.241,181	25	567.779,324 377.249,907	15.81
25	567.779,324 377.249,907	26	567.742,928 377.274,598	43.981	26	567.742,928 377.274,598	27	567.727,263 377.286,62	19.746	27	567.727,263 377.286,62	28	567.711,603 377.298,639	19.741
28	567.711,603 377.298,639	29	567.708,733 377.297,551	3.069	29	567.708,733 377.297,551	30	567.724,286 377.281,371	22.443	30	567.724,286 377.281,371	31	567.751,945 377.224,521	63.221
31	567.751,945 377.224,521	32	567.753,387 377.189,915	34.636	32	567.753,387 377.189,915	33	567.766,033 377.182,399	14.711	33	567.766,033 377.182,399	34	567.774,279 377.177,969	9.361
34	567.774,279 377.177,969	35	567.779,948 377.176,423	5.876	35	567.779,948 377.176,423	36	567.784,393 377.172,5	5.929	36	567.784,393 377.172,5	37	567.790,832 377.166,879	8.547
37	567.790,832 377.166,879	38	567.795,185 377.163,434	5.551	38	567.795,185 377.163,434	39	567.800,626 377.156,271	8.995	39	567.800,626 377.156,271	40	567.806,43 377.151,012	7.832
40	567.806,43 377.151,012	41	567.825,474 377.141,584	21.25	41	567.825,474 377.141,584	42	567.838,624 377.131,792	16.395	42	567.838,624 377.131,792	43	567.847,784 377.121,818	13.542
43	567.847,784 377.121,818	44	567.861,568 377.112,299	16.751	44	567.861,568 377.112,299	45	567.865,648 377.110,123	4.624	45	567.865,648 377.110,123	46	567.868,731 377.104,411	6.491
46	567.868,731 377.104,411	47	567.869,457 377.095,707	8.734	47	567.869,457 377.095,707	48	567.869,004 377.090,539	5.188	48	567.869,004 377.090,539	49	567.865,829 377.086,459	5.17
49	567.865,829 377.086,459	50	567.862,202 377.071,136	15.746	50	567.862,202 377.071,136	51	567.860,116 377.058,171	13.132	51	567.860,116 377.058,171	1	567.857,642 377.050,337	8.215

** Lungimile segmentelor sunt determinate în planul de proiecție Stereo 70 și sunt rotunjite la 1 milimetru.

*** Distanța dintre puncte este formată din segmente cumulate ce sunt mai mici decât valoarea 1 milimetru.

**DATE DESPRE IMOBILUL NR. 18059**

Oficiul de Cadastru și Publicitate Imobiliară PRAHOVA
Biroul de Cadastru și Publicitate Imobiliară Ploiești

A. Partea I. Descrierea imobilului

TEREN Extravilan

Adresa: Jud. Prahova

Nr. Crt	Nr cadastral Nr. topografic	Suprafața* (mp)	Observații / Referințe
A1		5.000	Sector cadastral:5 Teren neimprejmuit;

B. Partea II. Proprietari și acte

Inscrieri privitoare la dreptul de proprietate și alte drepturi reale	Referințe
/	
Act Administrativ nr. 36924, din 20/04/1995 emis de CJSDPAT PRAHOVA;	
B1	A1
Intabulare, drept de PROPRIETATE, dobandit prin Reconstituire, cota actuala 1/1, cota initiala 1/1	
1) CONSTANTIN ION DEFUNCT:Da	

C. Partea III. SARCINI .

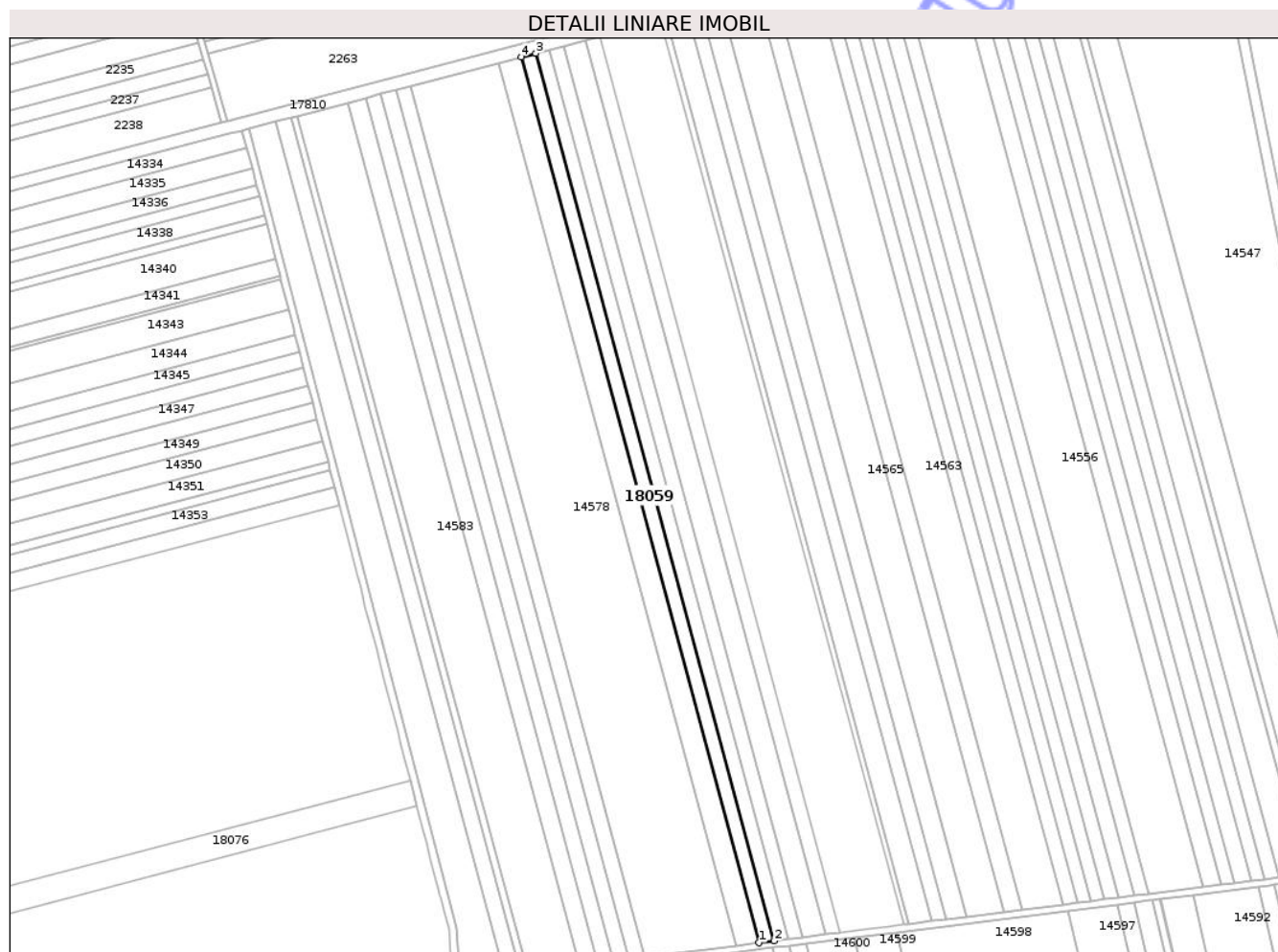
Inscrieri privind dezmembramintele dreptului de proprietate, drepturi reale de garanție și sarcini	Referințe
NU SUNT	

Anexa Nr. 1 La Partea I

Teren

Nr cadastral	Suprafața (mp)*	Observații / Referințe
	5.000	

* Suprafața este determinată în planul de proiecție Stereo 70.



Date referitoare la teren

Crt	Categorie folosință	Intra vilan	Suprafața (mp)	Tarla	Parcelă	Nr. topo	Observații / Referințe
1	arabil	NU	5.000	4	15/76	-	

Lungime Segmente

1) Valorile lungimilor segmentelor sunt obținute din proiecție în plan.

Punct început	X / Y	Punct sfârșit	X / Y	Lungime segment (** (m)
1	564.630,941 387.619,378	2	564.640,048 387.620,519	9.178
2	564.640,048 387.620,519	3	564.497,155 388.152,246	550.592
3	564.497,155 388.152,246	4	564.488,363 388.149,934	9.091
4	564.488,363 388.149,934	1	564.630,941 387.619,378	549.38

** Lungimile segmentelor sunt determinate în planul de proiecție Stereo 70 și sunt rotunjite la 1 milimetru.

*** Distanţa dintre puncte este formată din segmente cumulate ce sunt mai mici decât valoarea 1 milimetru.

Neutilizabil în Circuitul
Civil

**DATE DESPRE IMOBILUL NR. 18060**

Oficiul de Cadastru și Publicitate Imobiliară PRAHOVA
Biroul de Cadastru și Publicitate Imobiliară Ploiești

A. Partea I. Descrierea imobilului

TEREN Extravilan

Adresa: Jud. Prahova

Nr. Crt	Nr cadastral Nr. topografic	Suprafața* (mp)	Observații / Referințe
A1		200	Sector cadastral:23 Teren neimprejmuit;

B. Partea II. Proprietari și acte

Inscrieri privitoare la dreptul de proprietate și alte drepturi reale	Referințe
/	
Act Administrativ nr. TDP 36968, din 03/05/1995 emis de CJSDPAT PRAHOVA;	
B1	A1
Intabulare, drept de PROPRIETATE, dobandit prin Reconstituire, cota actuala 1/1, cota initiala 1/1	
1) BĂCANU PETRE 2) BĂCANU ION 3) BĂCANU AUREL 4) BĂCANU NICOLAE 5) BĂCANU ELENA	

C. Partea III. SARCINI .

Inscrieri privind dezmembramintele dreptului de proprietate, drepturi reale de garanție și sarcini	Referințe
NU SUNT	

Anexa Nr. 1 La Partea I

Teren

Nr cadastral	Suprafața (mp)*	Observații / Referințe
	200	

* Suprafața este determinată în planul de proiecție Stereo 70.



Date referitoare la teren

Crt	Categorie folosință	Intra vilan	Suprafața (mp)	Tarla	Parcelă	Nr. topo	Observații / Referințe
1	arabil	NU	200	27	121/29	-	

Lungime Segmente

1) Valorile lungimilor segmentelor sunt obținute din proiecție în plan.

Punct început	X / Y	Punct sfârșit	X / Y	Lungime segment (** (m)
1	564.725,577 384.705,464	2	564.726,486 384.705,868	0.995
2	564.726,486 384.705,868	3	564.647,632 384.890,985	201.212
3	564.647,632 384.890,985	4	564.646,73 384.890,565	0.995
4	564.646,73 384.890,565	1	564.725,577 384.705,464	201.195

** Lungimile segmentelor sunt determinate în planul de proiecție Stereo 70 și sunt rotunjite la 1 milimetru.

*** Distanța dintre puncte este formată din segmente cumulate ce sunt mai mici decât valoarea 1 milimetru.

Neutilizabil în Circuitul
Civil

**DATE DESPRE IMOBILUL NR. 18061**

Oficiul de Cadastru și Publicitate Imobiliară PRAHOVA
Biroul de Cadastru și Publicitate Imobiliară Ploiești

A. Partea I. Descrierea imobilului

TEREN Extravilan

Adresa: Jud. Prahova

Nr. Crt	Nr cadastral Nr. topografic	Suprafața* (mp)	Observații / Referințe
A1		200	Sector cadastral:23 Teren neimprejmuit;

B. Partea II. Proprietari și acte

Inscrieri privitoare la dreptul de proprietate și alte drepturi reale	Referințe
/	
Act Administrativ nr. TDP 36968, din 03/05/1995 emis de CJSDPAT PRAHOVA;	
B1	A1
Intabulare, drept de PROPRIETATE, dobandit prin Reconstituire, cota actuala 1/1, cota initiala 1/1	
1) BĂCANU PETRE 2) BĂCANU ION 3) BĂCANU AUREL 4) BĂCANU NICOLAE 5) BĂCANU ELENA	

C. Partea III. SARCINI .

Inscrieri privind dezmembramintele dreptului de proprietate, drepturi reale de garanție și sarcini	Referințe
NU SUNT	

Anexa Nr. 1 La Partea I

Teren

Nr cadastral	Suprafața (mp)*	Observații / Referințe
	200	

* Suprafața este determinată în planul de proiecție Stereo 70.



Date referitoare la teren

Crt	Categorie folosință	Intra vilan	Suprafața (mp)	Tarla	Parcelă	Nr. topo	Observații / Referințe
1	arabil	NU	200	27	121/29	-	

Lungime Segmente

1) Valorile lungimilor segmentelor sunt obținute din proiecție în plan.

Punct început	X / Y	Punct sfârșit	X / Y	Lungime segment (** (m)
1	564.726,486 384.705,868	2	564.727,394 384.706,272	0.994
2	564.727,394 384.706,272	3	564.648,533 384.891,404	201.229
3	564.648,533 384.891,404	4	564.647,968 384.891,141	0.623
4	564.647,968 384.891,141	5	564.647,632 384.890,985	0.37
5	564.647,632 384.890,985	1	564.726,486 384.705,868	201.212

** Lungimile segmentelor sunt determinate în planul de proiecție Stereo 70 și sunt rotunjite la 1 milimetru.

*** Distanța dintre puncte este formată din segmente cumulate ce sunt mai mici decât valoarea 1 milimetru.

Neutilizabil în Circuitul
Civil

**DATE DESPRE IMOBILUL NR. 18063**

Oficiul de Cadastru și Publicitate Imobiliară PRAHOVA
Biroul de Cadastru și Publicitate Imobiliară Ploiești

A. Partea I. Descrierea imobilului

TEREN Extravilan

Adresa: Jud. Prahova

Nr. Crt	Nr cadastral Nr. topografic	Suprafața* (mp)	Observații / Referințe
A1		200	Sector cadastral:23 Teren neimprejmuit;

B. Partea II. Proprietari și acte

Inscrieri privitoare la dreptul de proprietate și alte drepturi reale	Referințe
/	
Act Administrativ nr. TDP 36968, din 03/05/1995 emis de CJSDPAT PRAHOVA;	
B1	A1
Intabulare, drept de PROPRIETATE, dobandit prin Reconstituire, cota actuala 1/1, cota initiala 1/1	
1) BĂCANU PETRE 2) BĂCANU ION 3) BĂCANU AUREL 4) BĂCANU NICOLAE 5) BĂCANU ELENA	

C. Partea III. SARCINI .

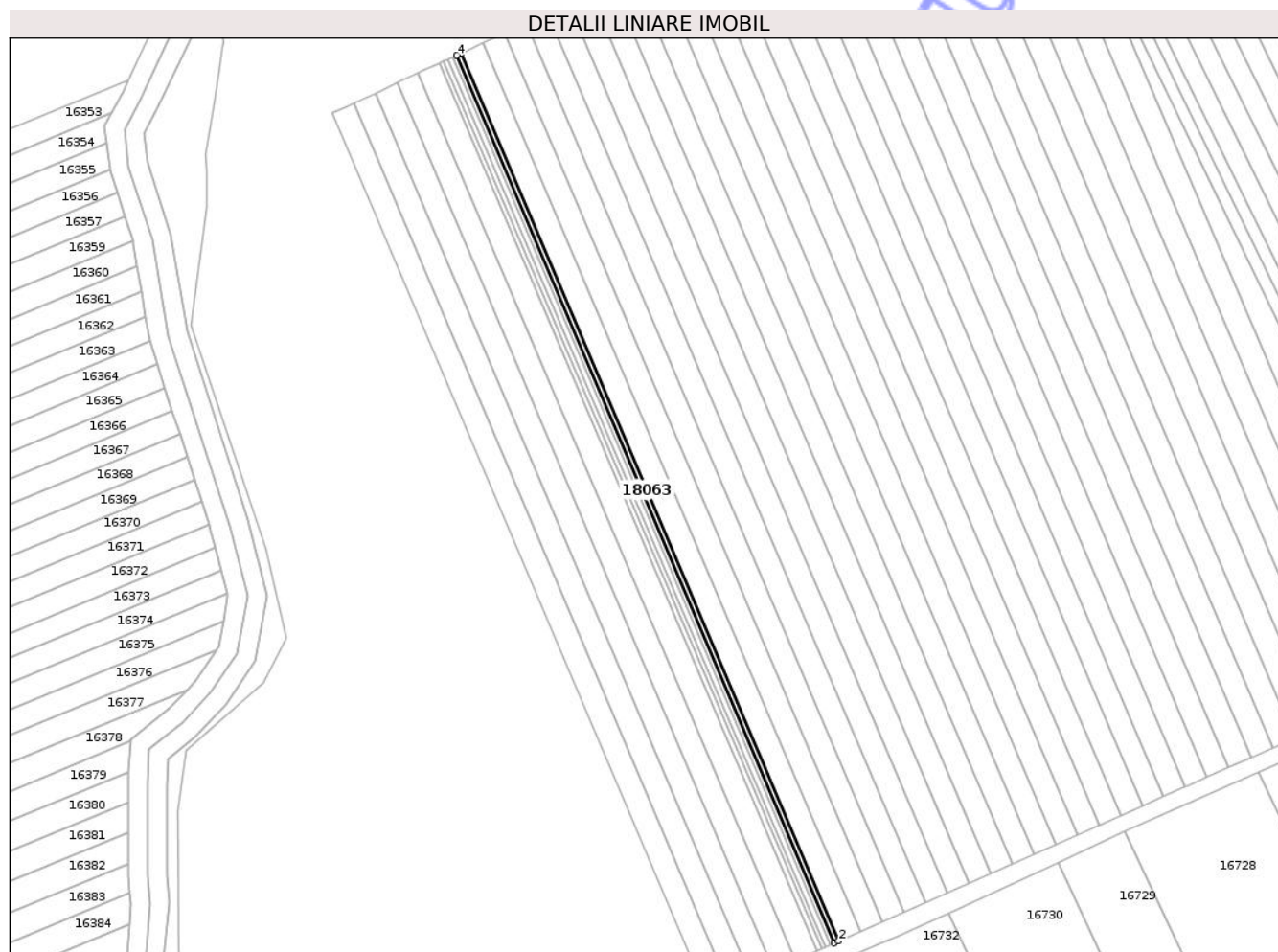
Inscrieri privind dezmembramintele dreptului de proprietate, drepturi reale de garanție și sarcini	Referințe
NU SUNT	

Anexa Nr. 1 La Partea I

Teren

Nr cadastral	Suprafața (mp)*	Observații / Referințe
	200	

* Suprafața este determinată în planul de proiecție Stereo 70.



Date referitoare la teren

Crt	Categorie folosință	Intra vilan	Suprafața (mp)	Tarla	Parcelă	Nr. topo	Observații / Referințe
1	arabil	NU	200	27	121/29	-	

Lungime Segmente

1) Valorile lungimilor segmentelor sunt obținute din proiecție în plan.

Punct început	X / Y	Punct sfârșit	X / Y	Lungime segment (** (m)
1	564.728,302 384.706,676	2	564.729,178 384.707,065	0.958
2	564.729,178 384.707,065	3	564.650,369 384.892,258	201.264
3	564.650,369 384.892,258	4	564.649,435 384.891,823	1.03
4	564.649,435 384.891,823	1	564.728,302 384.706,676	201.245

** Lungimile segmentelor sunt determinate în planul de proiecție Stereo 70 și sunt rotunjite la 1 milimetru.

*** Distanța dintre puncte este formată din segmente cumulate ce sunt mai mici decât valoarea 1 milimetru.

Neutilizabil în Circuitul
Civil

**DATE DESPRE IMOBILUL NR. 18066**

Oficiul de Cadastru și Publicitate Imobiliară PRAHOVA
Biroul de Cadastru și Publicitate Imobiliară Ploiești

A. Partea I. Descrierea imobilului

TEREN Necunoscut

Adresa: Loc. Aricestii Rahtivani, Str Neagoe Basarab, Nr. 33, Jud. Prahova

Nr. Crt	Nr cadastral Nr. topografic	Suprafața* (mp)	Observații / Referințe
A1		Din acte: 6.500 Masurata: 6.853	Sector cadastral:28 Teren imprejmuit;

B. Partea II. Proprietari și acte

Inscrieri privitoare la dreptul de proprietate și alte drepturi reale		Referințe
/		
Act Administrativ nr. 41583, din 04/10/1995 emis de CJSDPAT PRAHOVA;		
B1	Intabulare, drept de PROPRIETATE, dobandit prin Reconstituire, cota actuala 1/1, cota initiala 1/1 1) SIMION ANA 2) RADU NICOLAE 3) RADU MARIA 4) ALEXE MARIA	A1

C. Partea III. SARCINI .

Inscrieri privind dezmembramintele dreptului de proprietate, drepturi reale de garanție și sarcini	Referințe
NU SUNT	

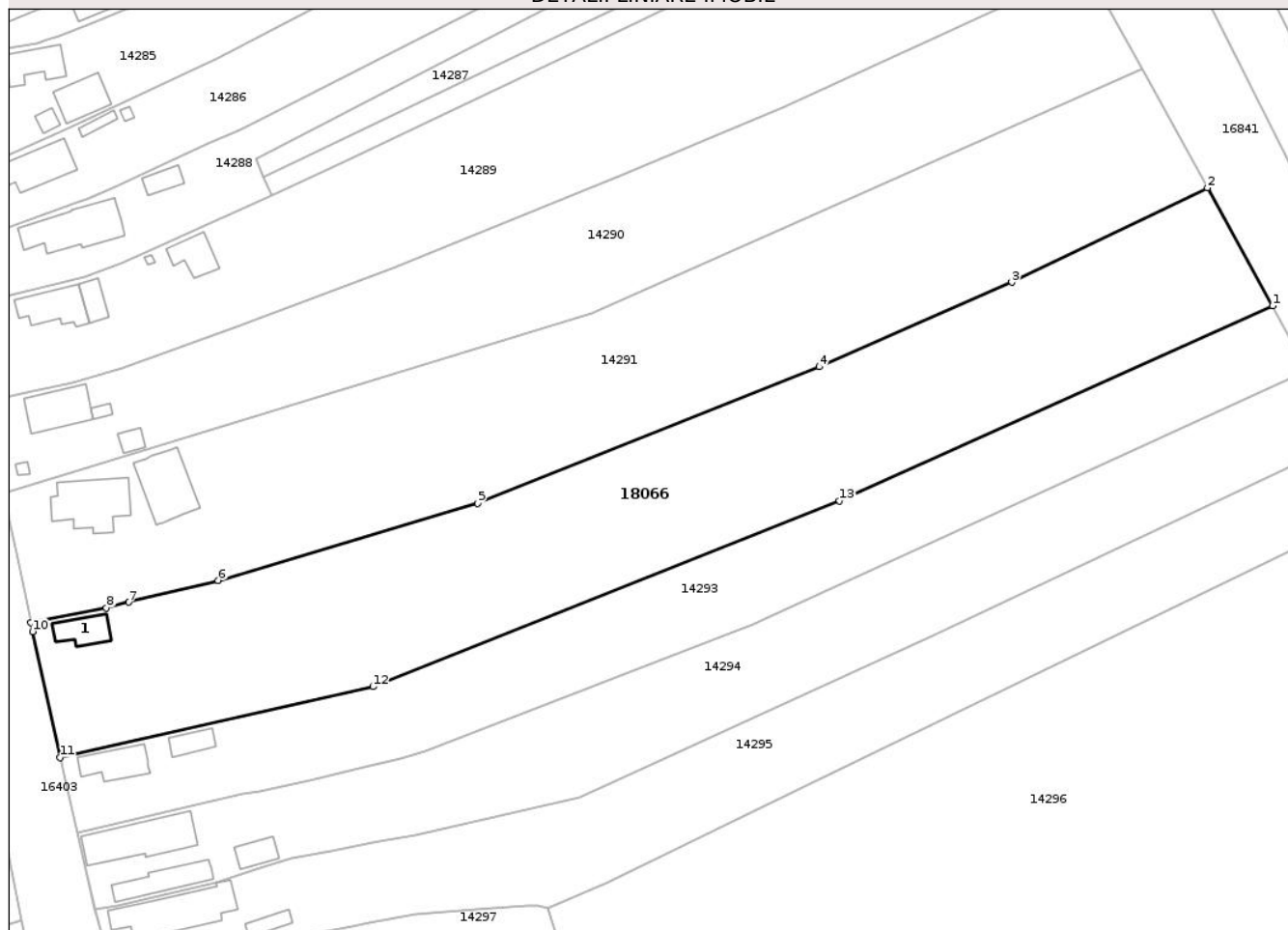
Anexa Nr. 1 La Partea I

Teren

Nr cadastral	Suprafața (mp)*	Observații / Referințe
	Din acte: 6.500 Masurata: 6.853	

* Suprafața este determinată în planul de proiecție Stereo 70.

DETALII LINIARE IMOBIL



Date referitoare la teren

Crt	Categorie folosință	Intra vilan	Suprafața (mp)	Tarla	Parcelă	Nr. topo	Observații / Referințe
1	curți constructii	DA	1.620	2	271	-	
2	arabil	DA	954	2	273	-	
3	arabil	NU	4.279	2	273/1	-	

Date referitoare la construcții

Crt	Număr	Destinație construcție	Supraf. (mp)	Situație juridică	Observații / Referințe
A1.1		construcții de locuințe	53	Fara acte	Nr. niveluri:1; S. construita la sol:53 mp;

Lungime Segmente

1) Valorile lungimilor segmentelor sunt obținute din proiecție în plan.

Punct început	X / Y	Punct sfârșit	X / Y	Lungime segment (** (m)
1	565.498,081 384.707,572	2	565.485,027 384.731,2	26.994
2	565.485,027 384.731,2	3	565.445,879 384.712,312	43.466

Punct început	X / Y	Punct sfârșit	X / Y	Lungime segment (** (m)
3	565.445,879 384.712,312	4	565.407,39 384.695,388	42.046
4	565.407,39 384.695,388	5	565.339,074 384.668,109	73.561
5	565.339,074 384.668,109	6	565.287,182 384.652,651	54.145
6	565.287,182 384.652,651	7	565.269,216 384.648,307	18.484
7	565.269,216 384.648,307	8	565.264,788 384.647,181	4.569
8	565.264,788 384.647,181	9	565.249,69 384.644,271	15.376
9	565.249,69 384.644,271	10	565.250,051 384.642,468	1.839
10	565.250,051 384.642,468	11	565.255,549 384.617,224	25.836
11	565.255,549 384.617,224	12	565.318,145 384.631,43	64.188
12	565.318,145 384.631,43	13	565.411,442 384.668,548	100.41
13	565.411,442 384.668,548	1	565.498,081 384.707,572	95.022

** Lungimile segmentelor sunt determinate în planul de proiecție Stereo 70 și sunt rotunjite la 1 milimetru.

*** Distanța dintre puncte este formată din segmente cumulate ce sunt mai mici decât valoarea 1 milimetru.

**DATE DESPRE IMOBILUL NR. 18069**

Oficiul de Cadastru și Publicitate Imobiliară PRAHOVA
Biroul de Cadastru și Publicitate Imobiliară Ploiești

A. Partea I. Descrierea imobilului

TEREN Necunoscut

Adresa: Loc. Aricestii Rahtivani, Jud. Prahova

Nr. Crt	Nr cadastral Nr. topografic	Suprafața* (mp)	Observații / Referințe
A1		5.000	Sector cadastral:44 Teren imprejmuit;

B. Partea II. Proprietari și acte

Inscrieri privitoare la dreptul de proprietate și alte drepturi reale	Referințe
/	
Act Administrativ nr. TDP 50311, din 08/11/1995 emis de CJSDPAT PRAHOVA;	
B1	A1
Intabulare, drept de PROPRIETATE, dobandit prin Reconstituire, cota actuala 1/1, cota initiala 1/1	
1) ȘTEFAN GH. GHEORGHE	

C. Partea III. SARCINI .

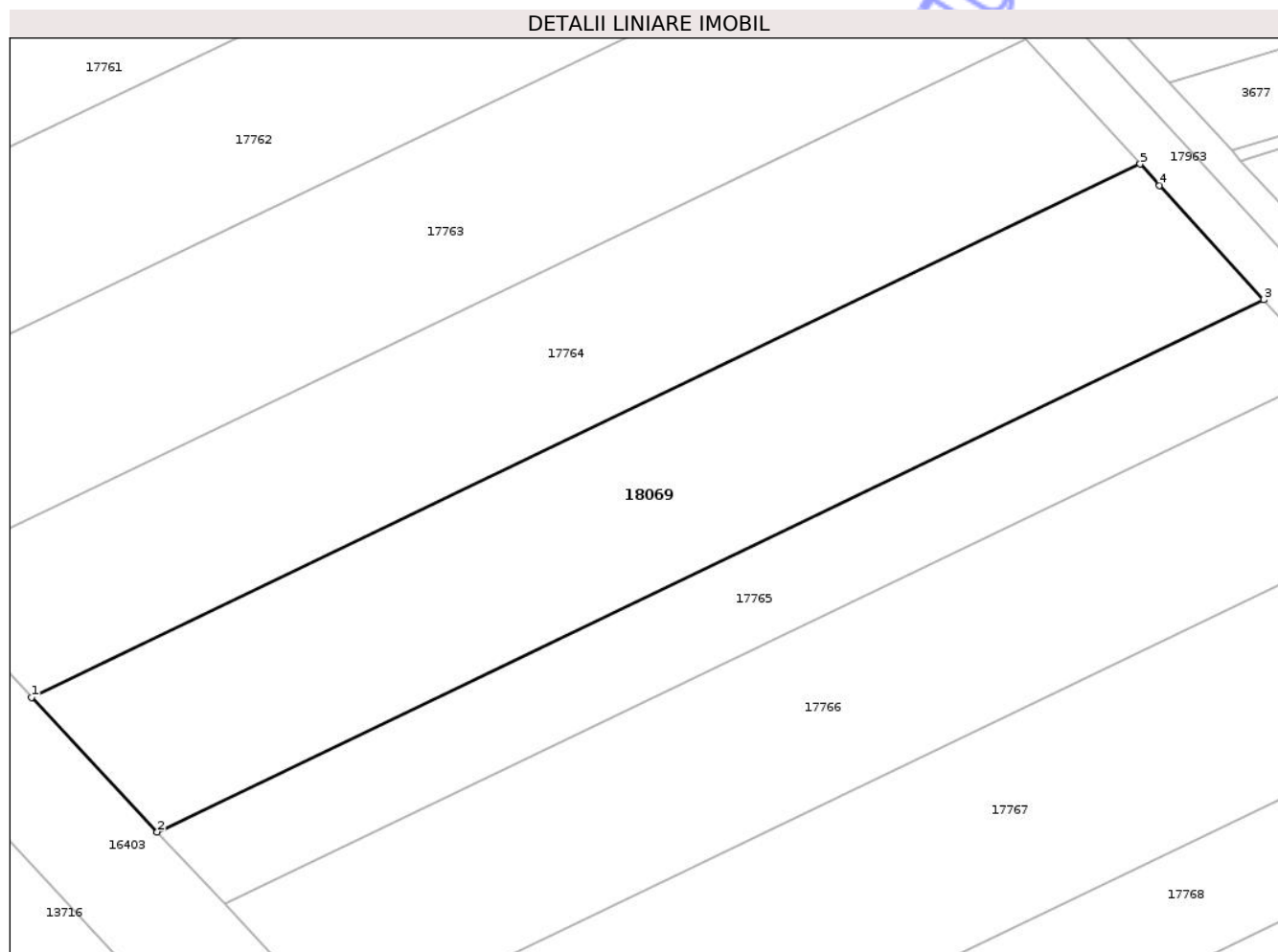
Inscrieri privind dezmembramintele dreptului de proprietate, drepturi reale de garanție și sarcini	Referințe
NU SUNT	

Anexa Nr. 1 La Partea I

Teren

Nr cadastral	Suprafața (mp)*	Observații / Referințe
	5.000	

* Suprafața este determinată în planul de proiecție Stereo 70.



Date referitoare la teren

Crt	Categorie folosință	Intravilan	Suprafața (mp)	Tarla	Parcelă	Nr. topo	Observații / Referințe
1	arabil	DA	2.001	77	402/18	-	
2	arabil	NU	2.999	77	402/18	-	

Lungime Segmente

1) Valorile lungimilor segmentelor sunt obținute din proiecție în plan.

Punct început	X / Y	Punct sfârșit	X / Y	Lungime segment (** (m))
1	567.768,274 381.771,284	2	567.787,391 381.750,81	28.012
2	567.787,391 381.750,81	3	567.955,799 381.831,736	186.843
3	567.955,799 381.831,736	4	567.939,952 381.849,139	23.537
4	567.939,952 381.849,139	5	567.937,002 381.852,365	4.371

Punct început	X / Y	Punct sfârșit	X / Y	Lungime segment (** (m)
5	567.937,002 381.852,365	1	567.768,274 381.771,284	187.198

** Lungimile segmentelor sunt determinate în planul de proiecție Stereo 70 și sunt rotunjite la 1 milimetru.

*** Distanța dintre puncte este formată din segmente cumulate ce sunt mai mici decât valoarea 1 milimetru.

Neutilizabil în Circuitul Civil

**DATE DESPRE IMOBILUL NR. 18070**

Oficiul de Cadastru și Publicitate Imobiliară PRAHOVA
Biroul de Cadastru și Publicitate Imobiliară Ploiești

A. Partea I. Descrierea imobilului

TEREN Extravilan

Adresa: Jud. Prahova

Nr. Crt	Nr cadastral Nr. topografic	Suprafața* (mp)	Observații / Referințe
A1		470	Sector cadastral:25 Teren neimprejmuit;

B. Partea II. Proprietari și acte

Inscrieri privitoare la dreptul de proprietate și alte drepturi reale	Referințe
/	
Act Administrativ nr. TDP 48380, din 25/10/1995 emis de CJSDPAT PRAHOVA;	
B1	A1
Intabulare, drept de PROPRIETATE, dobandit prin Reconstituire, cota actuala 1/1, cota initiala 1/1	
1) NECULCEA NICOLAE	
2) MIHAI MARIA	

C. Partea III. SARCINI .

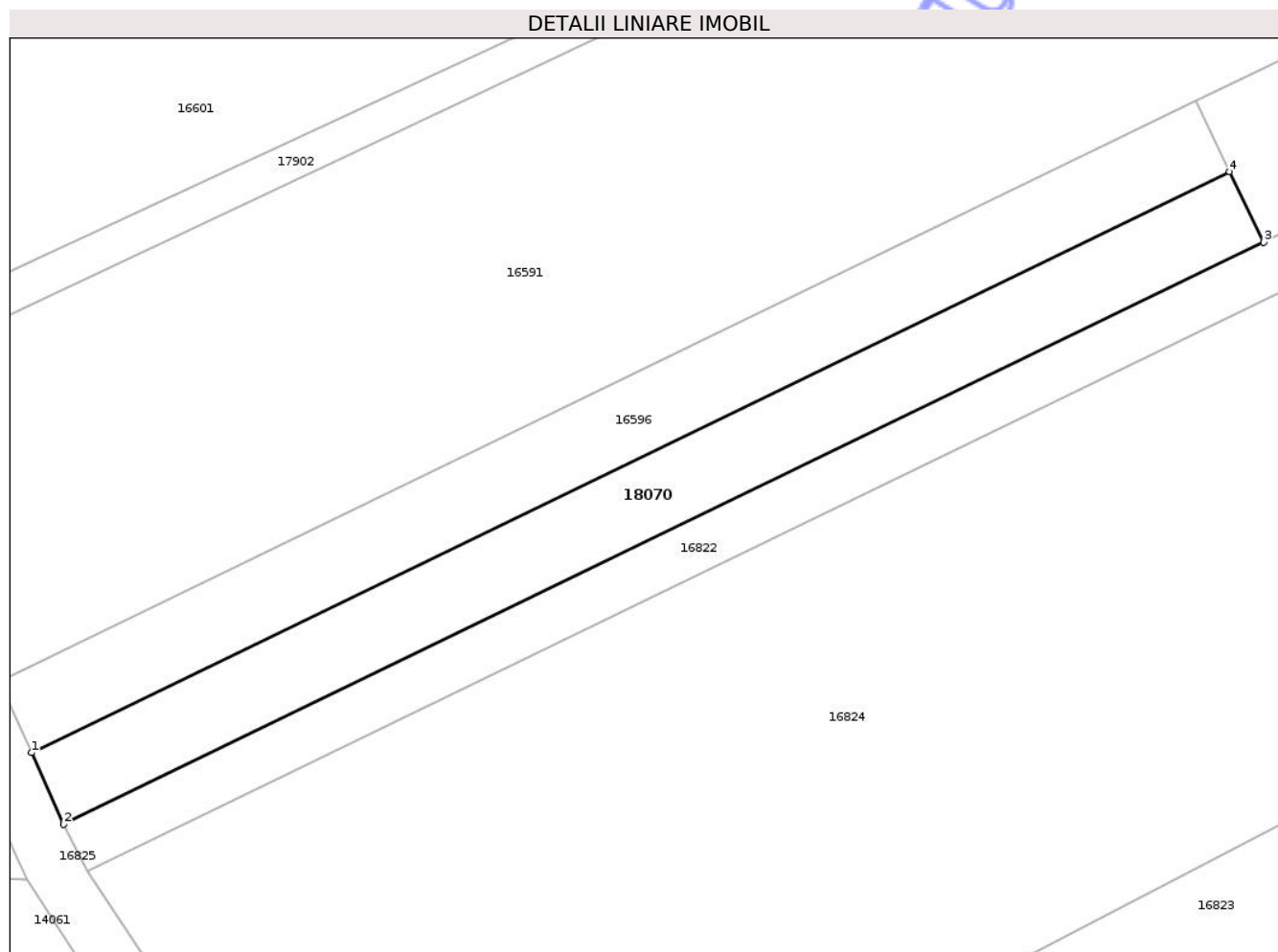
Inscrieri privind dezmembramintele dreptului de proprietate, drepturi reale de garanție și sarcini	Referințe
NU SUNT	

Anexa Nr. 1 La Partea I

Teren

Nr cadastral	Suprafața (mp)*	Observații / Referințe
	470	

* Suprafața este determinată în planul de proiecție Stereo 70.



Date referitoare la teren

Crt	Categorie folosință	Intra vilan	Suprafața (mp)	Tarla	Parcelă	Nr. topo	Observații / Referințe
1	arabil	NU	470	26	116/26	-	

Lungime Segmente

1) Valorile lungimilor segmentelor sunt obținute din proiecție în plan.

Punct început	X / Y	Punct sfârșit	X / Y	Lungime segment (** (m)
1	564.878,501 384.161,022	2	564.880,648 384.156,223	5.257
2	564.880,648 384.156,223	3	564.961,212 384.195,25	89.519
3	564.961,212 384.195,25	4	564.958,921 384.199,98	5.256
4	564.958,921 384.199,98	1	564.878,501 384.161,022	89.359

** Lungimile segmentelor sunt determinate în planul de proiecție Stereo 70 și sunt rotunjite la 1 milimetru.

*** Distanța dintre puncte este formată din segmente cumulate ce sunt mai mici decât valoarea 1 milimetru.

Neutilizabil în Circuitul
Civil

**DATE DESPRE IMOBILUL NR. 18074**

Oficiul de Cadastru și Publicitate Imobiliară PRAHOVA
Biroul de Cadastru și Publicitate Imobiliară Ploiești

A. Partea I. Descrierea imobilului

TEREN Extravilan

Adresa: Jud. Prahova

Nr. Crt	Nr cadastral Nr. topografic	Suprafața* (mp)	Observații / Referințe
A1		1.125	Sector cadastral:25 Teren neimprejmuit;

B. Partea II. Proprietari și acte

Inscrieri privitoare la dreptul de proprietate și alte drepturi reale	Referințe
/	
Act Administrativ nr. 36832, din 20/04/1995 emis de CJSDPAT PRAHOVA;	
B1	A1
Intabulare, drept de PROPRIETATE, dobandit prin Reconstituire, cota actuala 1/1, cota initiala 1/1	
1) NIȚĂ GHEIRGHE	
2) BOBE NICOLAE	
3) NITA MARIA	

C. Partea III. SARCINI .

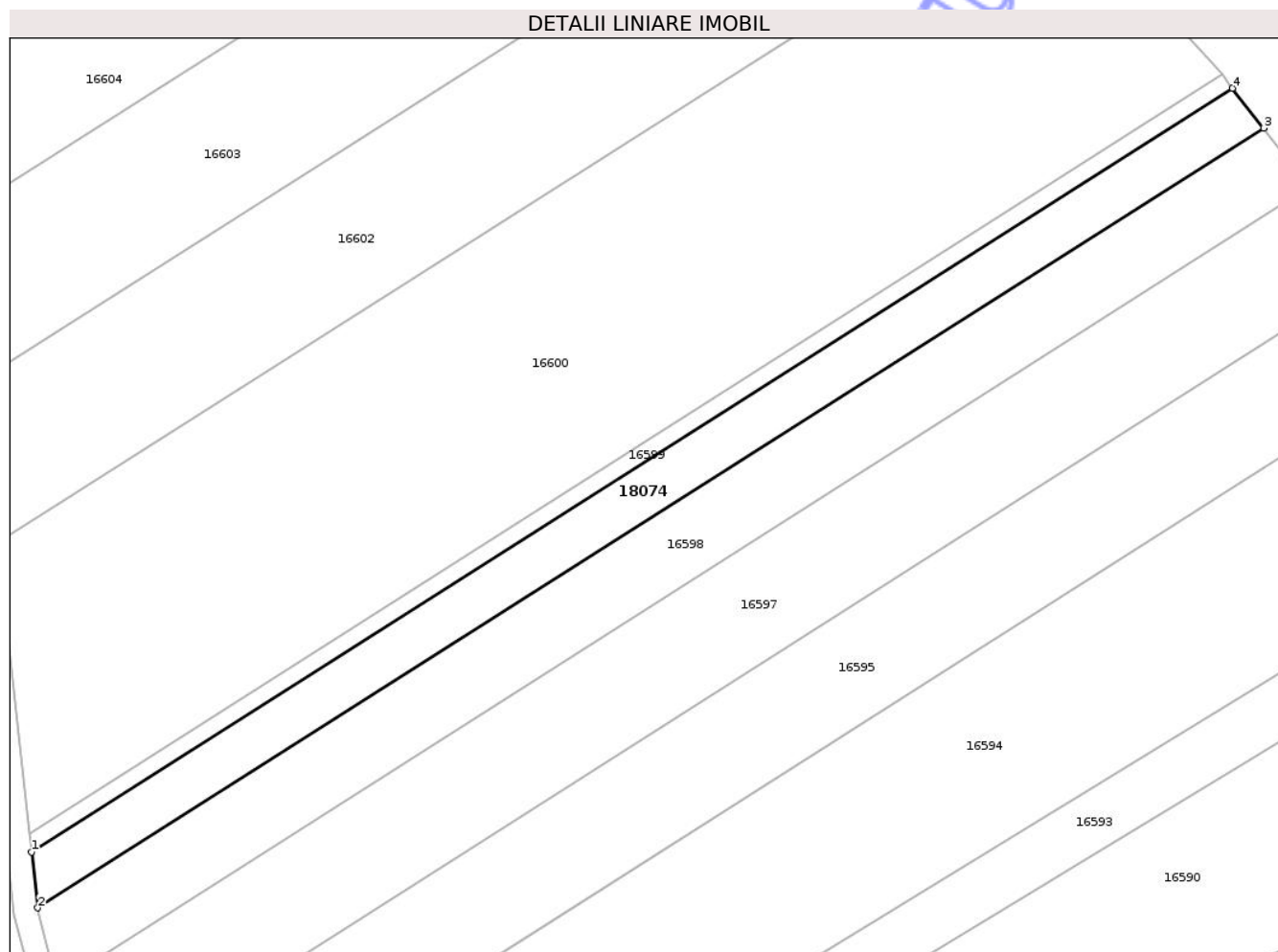
Inscrieri privind dezmembramintele dreptului de proprietate, drepturi reale de garanție și sarcini	Referințe
NU SUNT	

Anexa Nr. 1 La Partea I

Teren

Nr cadastral	Suprafața (mp)*	Observații / Referințe
	1.125	

* Suprafața este determinată în planul de proiecție Stereo 70.



Date referitoare la teren

Crt	Categorie folosință	Intra vilan	Suprafața (mp)	Tarla	Parcelă	Nr. topo	Observații / Referințe
1	arabil	NU	1.125	26	116/12	-	

Lungime Segmente

1) Valorile lungimilor segmentelor sunt obținute din proiecție în plan.

Punct început	X / Y	Punct sfârșit	X / Y	Lungime segment (** (m)
1	564.833,137 384.290,489	2	564.833,902 384.283,536	6.995
2	564.833,902 384.283,536	3	564.986,707 384.380,66	181.059
3	564.986,707 384.380,66	4	564.982,822 384.385,63	6.308
4	564.982,822 384.385,63	1	564.833,137 384.290,489	177.362

** Lungimile segmentelor sunt determinate în planul de proiecție Stereo 70 și sunt rotunjite la 1 milimetru.

*** Distanța dintre puncte este formată din segmente cumulate ce sunt mai mici decât valoarea 1 milimetru.

Neutilizabil în Circuitul
Civil

**DATE DESPRE IMOBILUL NR. 18075**

Oficiul de Cadastru și Publicitate Imobiliară PRAHOVA
Biroul de Cadastru și Publicitate Imobiliară Ploiești

A. Partea I. Descrierea imobilului

TEREN Extravilan

Adresa: Nr. 14, Jud. Prahova

Nr. Crt	Nr cadastral Nr. topografic	Suprafața* (mp)	Observații / Referințe
A1		Din acte: 2.464 Masurata: 1.718	Sector cadastral:27 Teren imprejmuit;

B. Partea II. Proprietari și acte

Inscrieri privitoare la dreptul de proprietate și alte drepturi reale		Referințe
/		
Act Administrativ nr. TDP 36833, din 20/04/1995 emis de CJSDPAT PRAHOVA;		
B1	Intabulare, drept de PROPRIETATE, dobandit prin Reconstituire, cota actuala 1/1, cota initiala 1/1 1) IONESCU EUGENIU 2) GIURGIU MARIA 3) DRĂGAN EVANTIA	A1

C. Partea III. SARCINI .

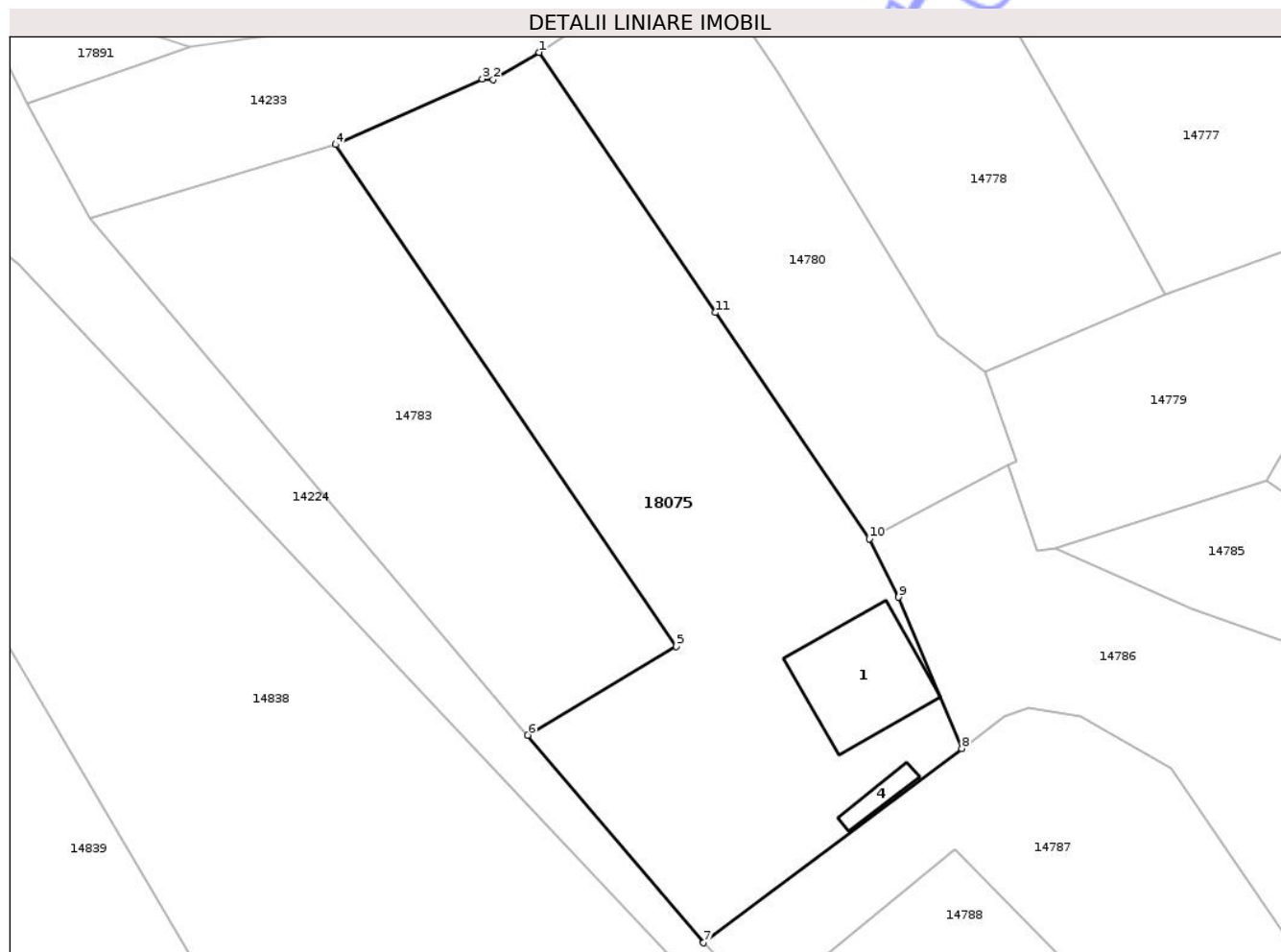
Inscrieri privind dezmembramintele dreptului de proprietate, drepturi reale de garanție și sarcini	Referințe
NU SUNT	

Anexa Nr. 1 La Partea I

Teren

Nr cadastral	Suprafața (mp)*	Observații / Referințe
	Din acte: 2.464 Masurata: 1.718	

* Suprafața este determinată în planul de proiecție Stereo 70.



Date referitoare la teren

Crt	Categorie folosință	Intra vilan	Suprafața (mp)	Tarla	Parcelă	Nr. topo	Observații / Referințe
1	curți constructii	NU	125	5	539,517/1	-	
2	livada	NU	312	5	539	-	
3	arabil	NU	1.281	5	517/1	-	

Date referitoare la construcții

Crt	Număr	Destinație construcție	Supraf. (mp)	Situație juridică	Observații / Referințe
A1.1		construcții de locuințe	101	Fara acte	Nr. niveluri:1; S. construita la sol:101 mp;
A1.4		construcții anexa	13	Fara acte	Nr. niveluri:1; S. construita la sol:13 mp;

Lungime Segmente

1) Valorile lungimilor segmentelor sunt obținute din proiecție în plan.

Punct început	X / Y	Punct sfârșit	X / Y	Lungime segment (** (m)
1	565.178,686 384.256,249	2	565.174,634 384.253,849	4.709

Punct început	X / Y	Punct sfârșit	X / Y	Lungime segment (** (m)
2	565.174,634 384.253,849	3	565.173,664 384.253,909	0.972
3	565.173,664 384.253,909	4	565.160,731 384.248,114	14.172
4	565.160,731 384.248,114	5	565.190,776 384.203,834	53.511
5	565.190,776 384.203,834	6	565.177,676 384.196,023	15.252
6	565.177,676 384.196,023	7	565.193,182 384.177,718	23.99
7	565.193,182 384.177,718	8	565.215,938 384.194,855	28.487
8	565.215,938 384.194,855	9	565.210,384 384.208,191	14.446
9	565.210,384 384.208,191	10	565.207,784 384.213,358	5.784
10	565.207,784 384.213,358	11	565.194,23 384.233,303	24.115
11	565.194,23 384.233,303	1	565.178,686 384.256,249	27.715

** Lungimile segmentelor sunt determinate în planul de proiecție Stereo 70 și sunt rotunjite la 1 milimetru.

*** Distanța dintre puncte este formată din segmente cumulate ce sunt mai mici decât valoarea 1 milimetru.

**DATE DESPRE IMOBILUL NR. 18073**

Oficiul de Cadastru și Publicitate Imobiliară PRAHOVA
Biroul de Cadastru și Publicitate Imobiliară Ploiești

A. Partea I. Descrierea imobilului

TEREN Extravilan

Adresa: Jud. Prahova

Nr. Crt	Nr cadastral Nr. topografic	Suprafața* (mp)	Observații / Referințe
A1		Din acte: 5.000 Masurata: 4.826	Sector cadastral:54 Teren neimprejmuit;

B. Partea II. Proprietari și acte

Inscrieri privitoare la dreptul de proprietate și alte drepturi reale		Referințe
/		
Act Administrativ nr. 11565, din 27/10/1994 emis de CJSDPAT PRAHOVA;		
B1	Intabulare, drept de PROPRIETATE, dobandit prin Reconstituire, cota actuala 1/1, cota initiala 1/1 1) MANOLE MARIA	A1

C. Partea III. SARCINI .

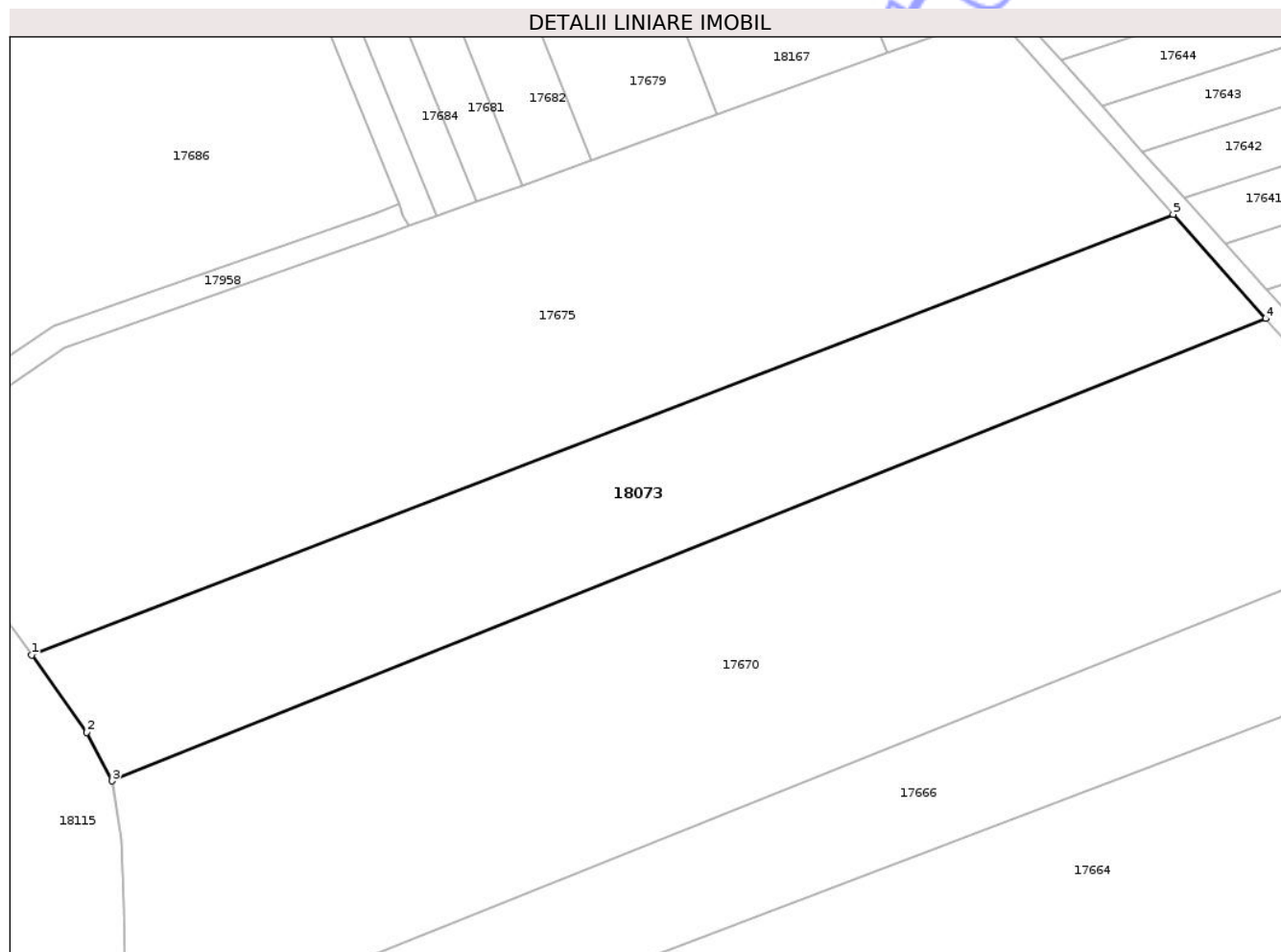
Inscrieri privind dezmembramintele dreptului de proprietate, drepturi reale de garanție și sarcini	Referințe
NU SUNT	

Anexa Nr. 1 La Partea I

Teren

Nr cadastral	Suprafața (mp)*	Observații / Referințe
	Din acte: 5.000 Masurata: 4.826	

* Suprafața este determinată în planul de proiecție Stereo 70.



Date referitoare la teren

Crt	Categorie folosință	Intra vilan	Suprafața (mp)	Tarla	Parcelă	Nr. topo	Observații / Referințe
1	arabil	NU	4.826	58	333/40	-	

Lungime Segmente

1) Valorile lungimilor segmentelor sunt obținute din proiecție în plan.

Punct început	X / Y	Punct sfârșit	X / Y	Lungime segment (** (m)
1	566.476,351 382.186,95	2	566.485,619 382.173,936	15.977
2	566.485,619 382.173,936	3	566.489,904 382.165,807	9.189
3	566.489,904 382.165,807	4	566.683,819 382.243,507	208.903
4	566.683,819 382.243,507	5	566.668,244 382.261,04	23.452
5	566.668,244 382.261,04	1	566.476,351 382.186,95	205.699

** Lungimile segmentelor sunt determinate în planul de proiecție Stereo 70 și sunt rotunjite la 1 milimetru.

*** Distanța dintre puncte este formată din segmente cumulate ce sunt mai mici decât valoarea 1 milimetru.

Neutilizabil în Circuitul
Civil

**DATE DESPRE IMOBILUL NR. 18071**

Oficiul de Cadastru și Publicitate Imobiliară PRAHOVA
Biroul de Cadastru și Publicitate Imobiliară Ploiești

A. Partea I. Descrierea imobilului

TEREN Intravilan

Adresa: Loc. Nedelea, Str Niculescu Filip Veselu, Nr. 27-29, Jud. Prahova

Nr. Crt	Nr cadastral Nr. topografic	Suprafața* (mp)	Observații / Referințe
A1	27265	Din acte: 1.341 Masurata: 1.315	Sector cadastral:21 Teren imprejmuit;

B. Partea II. Proprietari și acte

Inscrieri privitoare la dreptul de proprietate și alte drepturi reale		Referințe
211423 / 20/10/2025		
Act Administrativ nr. (RI37)4025, din 14/10/2025 emis de PRIMĂRIA ARICEȘTII RAHTIVANI (act notarial nr 1653 din 08.11.1999, emis de N.P. LUPU MARIA LUIZA; hotărare judecatorească nr 9490 din 18.12.2018, emis de JUDECĂTORIA PLOIEȘTI);		
B1	Intabulare, drept de PROPRIETATEcumpărare, dobandit prin Conventie, cota actuala 1/1, cota initiala 1/1 1) PANĂ ION-MARIUS 2) STOIAN MIHAELA	A1
B2	Intabulare, drept de PROPRIETATEcumpărare și extindere, dobandit prin Conventie, cota actuala 1/1, cota initiala 1/1 1) PANĂ ION-MARIUS 2) STOIAN MIHAELA	A1.1
B3	Intabulare, drept de PROPRIETATEcumpărare, dobandit prin Conventie, cota actuala 1/1, cota initiala 1/1 1) PANĂ ION-MARIUS 2) STOIAN MIHAELA	A1.2

C. Partea III. SARCINI

Inscrieri privind dezmembramintele dreptului de proprietate, drepturi reale de garanție și sarcini		Referințe
239799 / 17/11/2025		
Act Notarial nr. 4310, din 12/11/2025 emis de Minea Octavian (act notarial nr 3280 din 04.09.2025, emis de Minea Octavian);		
C1	se respinge cererea de notare a contractului de comodat și a actului adițional, întrucât nu au fost soluționate integral cerințele emise prin referatul de completare, respectiv nu a fost achitat tariful aferent	A1, A1.1, A1.2
260223 / 02/12/2025		
Act Notarial nr. 3280, din 04/09/2025 emis de Minea Octavian (act administrativ nr 239799 din 17.11.2025, emis de OCPI PRAHOVA);		
C2	se notează comodatul încheiat între Pană Ion Marius, Soian Mihaela în calitate de comandanți și SC VIBRANCE PRINT HOUSE SRL în calitate de comodată asupra unei camere din construcția C1pe o perioadă de 10 ani	A1, A1.1, A1.2

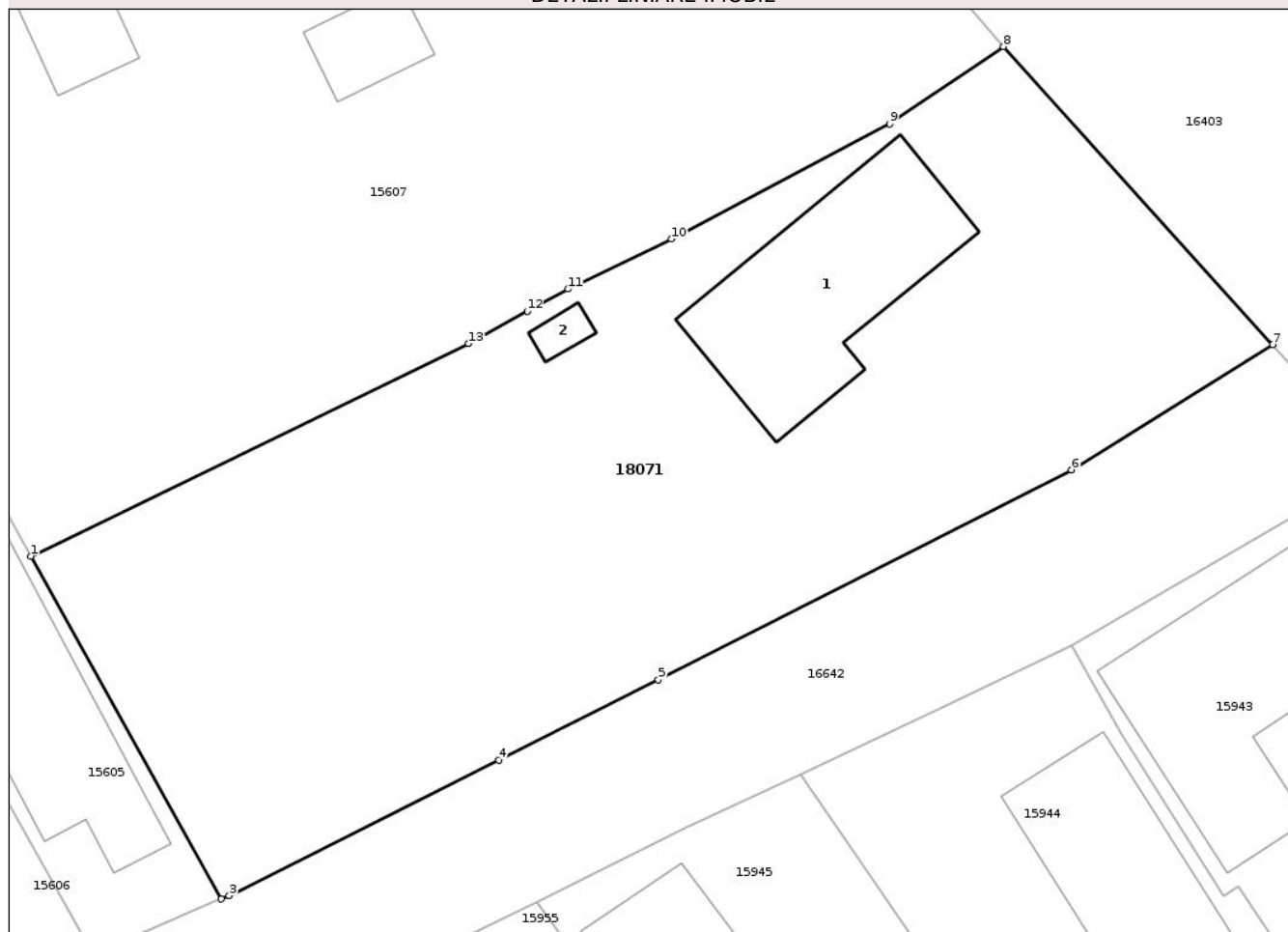
Anexa Nr. 1 La Partea I

Teren

Nr cadastral	Suprafața (mp)*	Observații / Referințe
27265	Din acte: 1.341 Masurata: 1.315	

* Suprafața este determinată în planul de proiecție Stereo 70.

DETALII LINIARE IMOBIL



Date referitoare la teren

Crt	Categorie folosință	Intravilan	Suprafața (mp)	Tarla	Parcelă	Nr. topo	Observații / Referințe
1	curți constructii	DA	611	15	1482	-	
2	arabil	DA	704	15	1481	-	

Date referitoare la construcții

Crt	Număr	Destinație construcție	Supraf. (mp)	Situație juridică	Observații / Referințe
A1.1		construcții de locuințe	119	Fara acte	Nr. niveluri:1; S. construita la sol:119 mp; Locuinta parter;Supr.constr.desf. = 119 mp.;An constr./extindere : 1976/2000
A1.2		construcții anexa	6	Fara acte	Nr. niveluri:1; S. construita la sol:6 mp; Anexa parter;Supr.constr.desf. = 6 mp.;An constr. : 1999

Lungime Segmente

1) Valorile lungimilor segmentelor sunt obținute din proiecție în plan.

Punct început	X / Y	Punct sfârșit	X / Y	Lungime segment (** (m)
1	564.992,107 385.130,684	2	565.002,458 385.112,051	21.315

Punct început	X / Y	Punct sfârșit	X / Y	Lungime segment (** (m)
2	565.002,458 385.112,051	3	565.002,881 385.112,234	0.461
3	565.002,881 385.112,234	4	565.017,53 385.119,613	16.403
4	565.017,53 385.119,613	5	565.026,205 385.123,964	9.705
5	565.026,205 385.123,964	6	565.048,638 385.135,37	25.166
6	565.048,638 385.135,37	7	565.059,584 385.142,18	12.892
7	565.059,584 385.142,18	8	565.044,962 385.158,37	21.816
8	565.044,962 385.158,37	9	565.038,784 385.154,155	7.479
9	565.038,784 385.154,155	10	565.026,913 385.147,918	13.41
10	565.026,913 385.147,918	11	565.021,301 385.145,192	6.239
11	565.021,301 385.145,192	12	565.019,076 385.143,988	2.53
12	565.019,076 385.143,988	13	565.015,878 385.142,23	3.649
13	565.015,878 385.142,23	1	564.992,107 385.130,684	26.427

** Lungimile segmentelor sunt determinate în planul de proiecție Stereo 70 și sunt rotunjite la 1 milimetru.

*** Distanța dintre puncte este formată din segmente cumulate ce sunt mai mici decât valoarea 1 milimetru.

**DATE DESPRE IMOBILUL NR. 18076**

Oficiul de Cadastru și Publicitate Imobiliară PRAHOVA
Biroul de Cadastru și Publicitate Imobiliară Ploiești

A. Partea I. Descrierea imobilului

TEREN Extravilan

Adresa: Jud. Prahova

Nr. Crt	Nr cadastral Nr. topografic	Suprafața* (mp)	Observații / Referințe
A1		7.500	Sector cadastral:3 Teren neimprejmuit;

B. Partea II. Proprietari și acte

Inscrieri privitoare la dreptul de proprietate și alte drepturi reale	Referințe
/	
Act Administrativ nr. TDP 40790, din 20/06/1995 emis de CJSDPAT PRAHOVA;	
B1	A1
Intabulare, drept de PROPRIETATE, dobandit prin Reconstituire, cota actuala 1/1, cota initiala 1/1	
1) IACOB T MARIA	

C. Partea III. SARCINI .


Inscrieri privind dezmembramintele dreptului de proprietate, drepturi reale de garanție și sarcini	Referințe
NU SUNT	

Anexa Nr. 1 La Partea I

Teren

Nr cadastral	Suprafața (mp)*	Observații / Referințe
	7.500	

* Suprafața este determinată în planul de proiecție Stereo 70.



Date referitoare la teren

Crt	Categorie folosință	Intra vilan	Suprafața (mp)	Tarla	Parcelă	Nr. topo	Observații / Referințe
1	arabil	NU	7.500	3	13/34	-	

Lungime Segmente

1) Valorile lungimilor segmentelor sunt obținute din proiecție în plan.

Punct început	X / Y	Punct sfârșit	X / Y	Lungime segment (** (m)
1	563.970,913 387.597,96	2	563.975,301 387.582,48	16.09
2	563.975,301 387.582,48	3	564.426,022 387.701,002	466.044
3	564.426,022 387.701,002	4	564.421,992 387.716,575	16.086
4	564.421,992 387.716,575	1	563.970,913 387.597,96	466.414

** Lungimile segmentelor sunt determinate în planul de proiecție Stereo 70 și sunt rotunjite la 1 milimetru.

*** Distanţa dintre puncte este formată din segmente cumulate ce sunt mai mici decât valoarea 1 milimetru.

Neutilizabil în Circuitul
Civil

**DATE DESPRE IMOBILUL NR. 18077**

Oficiul de Cadastru și Publicitate Imobiliară PRAHOVA
Biroul de Cadastru și Publicitate Imobiliară Ploiești

A. Partea I. Descrierea imobilului

TEREN Extravilan

Adresa: Nr. FN, Jud. Prahova

Nr. Crt	Nr cadastral Nr. topografic	Suprafața* (mp)	Observații / Referințe
A1	27066	500	Sector cadastral:54 Teren imprejmuit;

B. Partea II. Proprietari și acte

Inscrieri privitoare la dreptul de proprietate și alte drepturi reale		Referințe
188471 / 05/12/2024		
Act Notarial nr. 126, din 17/07/2021 emis de NP IONESCU DIANA CRISTINA (CM 126 ; act administrativ nr 36847 din 22.05.1995, emis de COMISIA JUDETEANA PRAHOVA);		
B1	Intabulare, drept de PROPRIETATE, dobandit prin Succesiune, cota actuala 4/16, cota initiala 4/16 1) IONITA EMILIA	A1
B2	Intabulare, drept de PROPRIETATE, dobandit prin Succesiune, cota actuala 3/16, cota initiala 3/16 1) ENE MARIA	A1
B3	Intabulare, drept de PROPRIETATE, dobandit prin Succesiune, cota actuala 3/16, cota initiala 3/16 1) DOBRE ȘTEFANIA	A1
B4	Intabulare, drept de PROPRIETATE, dobandit prin Succesiune, cota actuala 3/16, cota initiala 3/16 1) MIHAI IOANA	A1
B5	Intabulare, drept de PROPRIETATE, dobandit prin Succesiune, cota actuala 3/16, cota initiala 3/16 1) DRĂGHICI ANA	A1
Act Normativ nr. 17, din 07/03/2014 emis de PARLAMENTUL ROMANIEI;		
B6	Imobil aflat sub incidenta art.3 alin.(1) din Legea 17/2014	A1

C. Partea III. SARCINI .

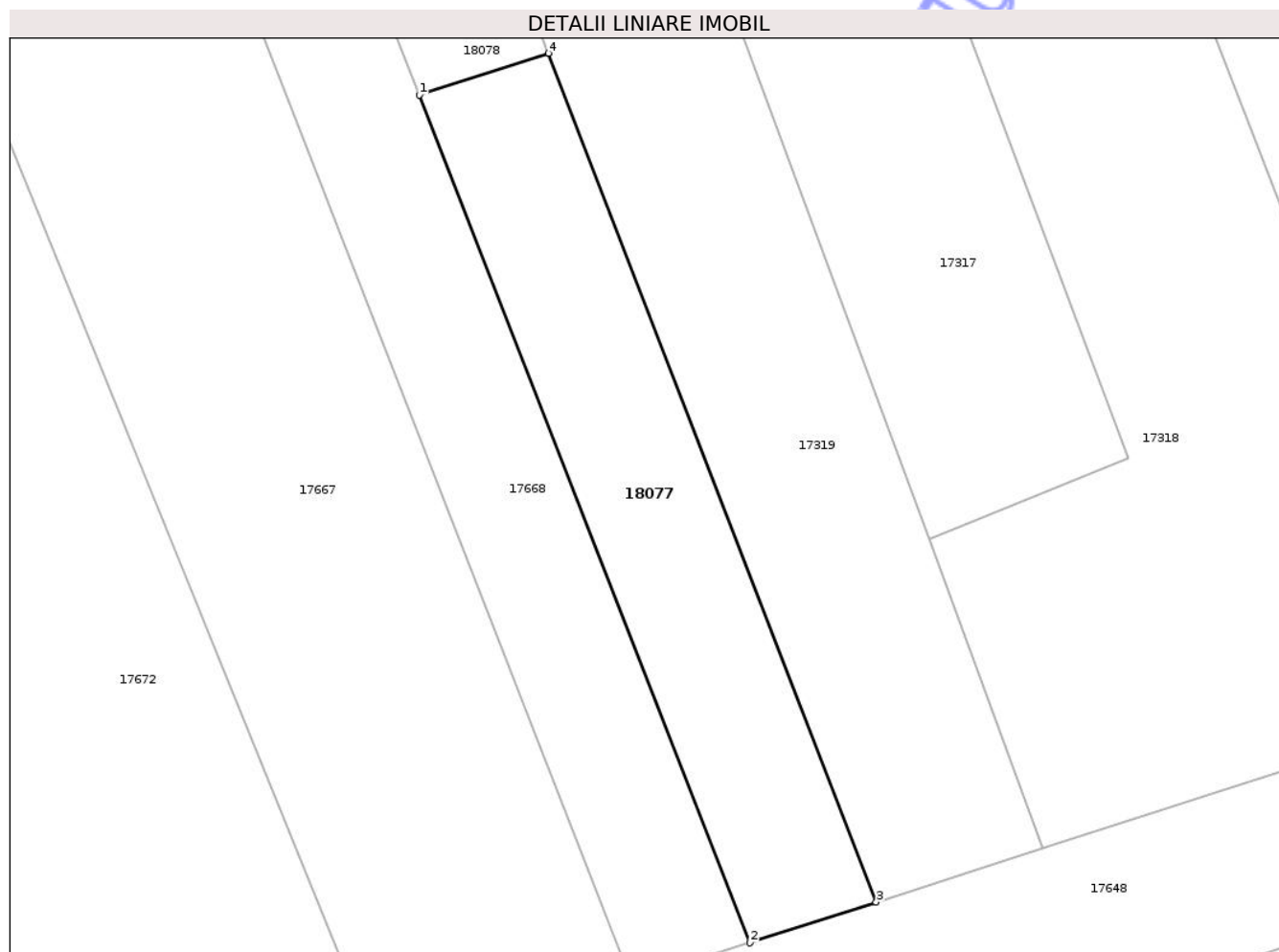
Inscrieri privind dezmembramintele dreptului de proprietate, drepturi reale de garanție și sarcini	Referințe
NU SUNT	

Anexa Nr. 1 La Partea I

Teren

Nr cadastral	Suprafața (mp)*	Observații / Referințe
27066	500	

* Suprafața este determinată în planul de proiecție Stereo 70.



Date referitoare la teren

Crt	Categorie folosință	Intra vilan	Suprafața (mp)	Tarla	Parcelă	Nr. topo	Observații / Referințe
1	arabil	NU	500	58	333/2/1	-	

Lungime Segmente

1) Valorile lungimilor segmentelor sunt obținute din proiecție în plan.

Punct început	X / Y	Punct sfârșit	X / Y	Lungime segment (** (m)
1	566.646,419 382.358,704	2	566.667,6 382.304,414	58.276
2	566.667,6 382.304,414	3	566.675,688 382.307,024	8.499
3	566.675,688 382.307,024	4	566.654,693 382.361,374	58.264
4	566.654,693 382.361,374	1	566.646,419 382.358,704	8.694

** Lungimile segmentelor sunt determinate în planul de proiecție Stereo 70 și sunt rotunjite la 1 milimetru.

*** Distanța dintre puncte este formată din segmente cumulate ce sunt mai mici decât valoarea 1 milimetru.

Neutilizabil în Circuitul
Civil

**DATE DESPRE IMOBILUL NR. 18078**

Oficiul de Cadastru și Publicitate Imobiliară PRAHOVA
Biroul de Cadastru și Publicitate Imobiliară Ploiești

A. Partea I. Descrierea imobilului

TEREN Extravilan

Adresa: Nr. FN, Jud. Prahova

Nr. Crt	Nr cadastral Nr. topografic	Suprafața* (mp)	Observații / Referințe
A1		600	Sector cadastral:54 Teren imprejmuit;

B. Partea II. Proprietari și acte

Inscrieri privitoare la dreptul de proprietate și alte drepturi reale	Referințe
/	
Hotarare Judecatoreasca nr. 9193, din 16/10/2008 emis de JUDECĂTORIA PLOIEȘTI;	
B1	A1
Intabulare, drept de PROPRIETATE, dobandit prin Iesire Din Indiviziune, cota actuala 1/1, cota initiala 1/1	
1) IONIȚĂ VERONICA	

C. Partea III. SARCINI .

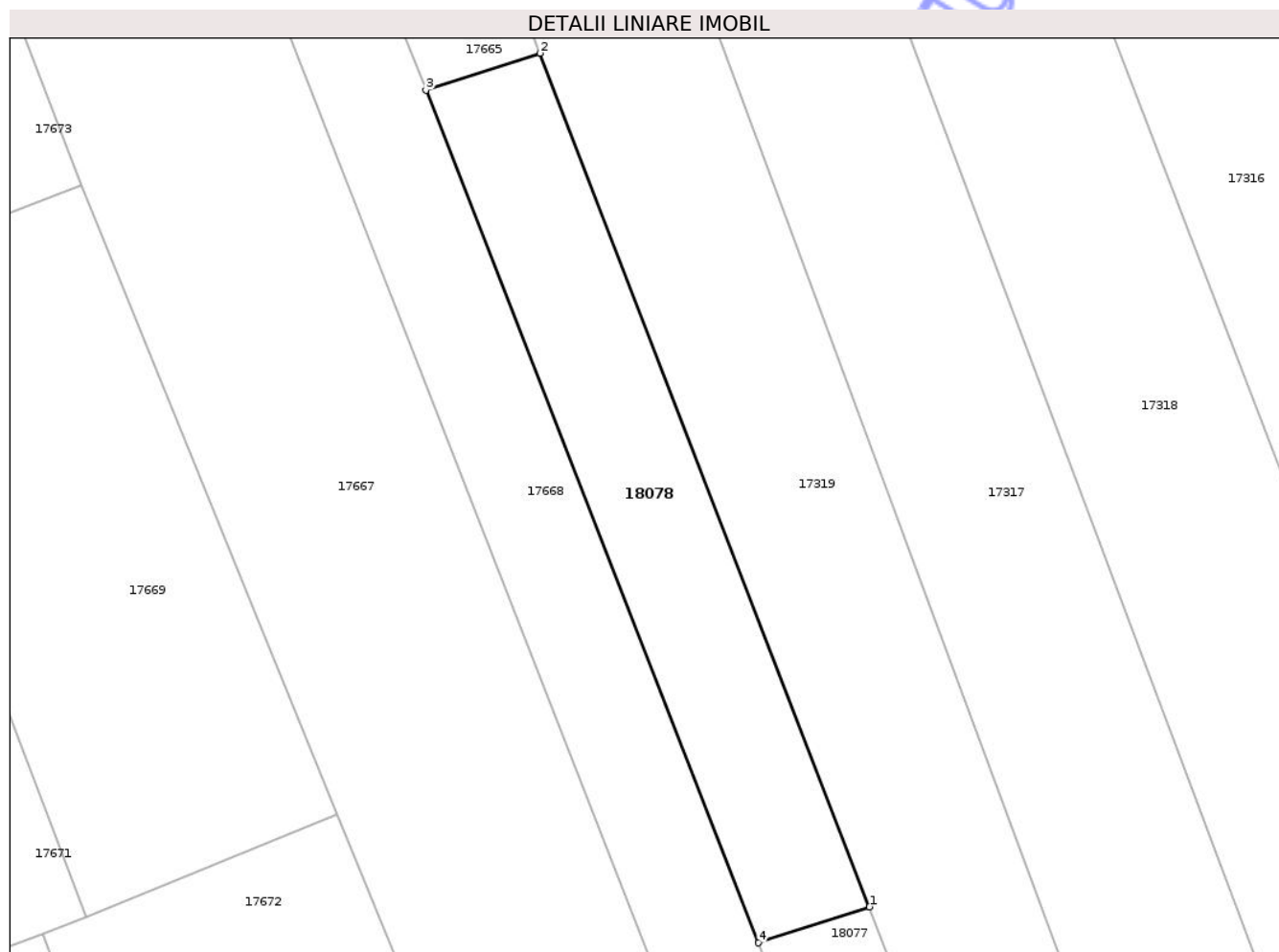
Inscrieri privind dezmembramintele dreptului de proprietate, drepturi reale de garanție și sarcini	Referințe
NU SUNT	

Anexa Nr. 1 La Partea I

Teren

Nr cadastral	Suprafața (mp)*	Observații / Referințe
	600	

* Suprafața este determinată în planul de proiecție Stereo 70.



Date referitoare la teren

Crt	Categorie folosință	Intra vilan	Suprafața (mp)	Tarla	Parcelă	Nr. topo	Observații / Referințe
1	arabil	NU	600	58	333/2	-	

Lungime Segmente

1) Valorile lungimilor segmentelor sunt obținute din proiecție în plan.

Punct început	X / Y	Punct sfârșit	X / Y	Lungime segment (** (m)
1	566.654,693 382.361,374	2	566.630,106 382.425,02	68.23
2	566.630,106 382.425,02	3	566.621,615 382.422,281	8.922
3	566.621,615 382.422,281	4	566.646,419 382.358,704	68.244
4	566.646,419 382.358,704	1	566.654,693 382.361,374	8.694

** Lungimile segmentelor sunt determinate în planul de proiecție Stereo 70 și sunt rotunjite la 1 milimetru.

*** Distanţa dintre puncte este formată din segmente cumulate ce sunt mai mici decât valoarea 1 milimetru.

Neutilizabil în Circuitul
Civil

**DATE DESPRE IMOBILUL NR. 18090**

Oficiul de Cadastru și Publicitate Imobiliară PRAHOVA
Biroul de Cadastru și Publicitate Imobiliară Ploiești

A. Partea I. Descrierea imobilului

TEREN Extravilan

Adresa: Jud. Prahova

Nr. Crt	Nr cadastral Nr. topografic	Suprafața* (mp)	Observații / Referințe
A1		649	Sector cadastral:36 Teren imprejmuit;

B. Partea II. Proprietari și acte

Inscrieri privitoare la dreptul de proprietate și alte drepturi reale	Referințe
/	
Act Administrativ nr. Adeverința nr. 236, din 13/02/2026 emis de PRIMĂRIA COMUNEI ARICEȘTII RAHTIVANI;	
B1	Inscrierea posesiei, drept de PROPRIETATE, dobândit prin Lege, cota actuala 1/1, cota initiala 1/1 1) NEIDENTIFICAT NEIDENTIFICAT, CIF:0000000000000
Act Normativ nr. Legea 7, din 13/03/1996 emis de PARLAMENTUL ROMÂNIEI (art. 13, alin. 14);	
B2	Se notează mențiunea proprietar neidentificat, rezerva comisiei locale de fond funciar

C. Partea III. SARCINI .

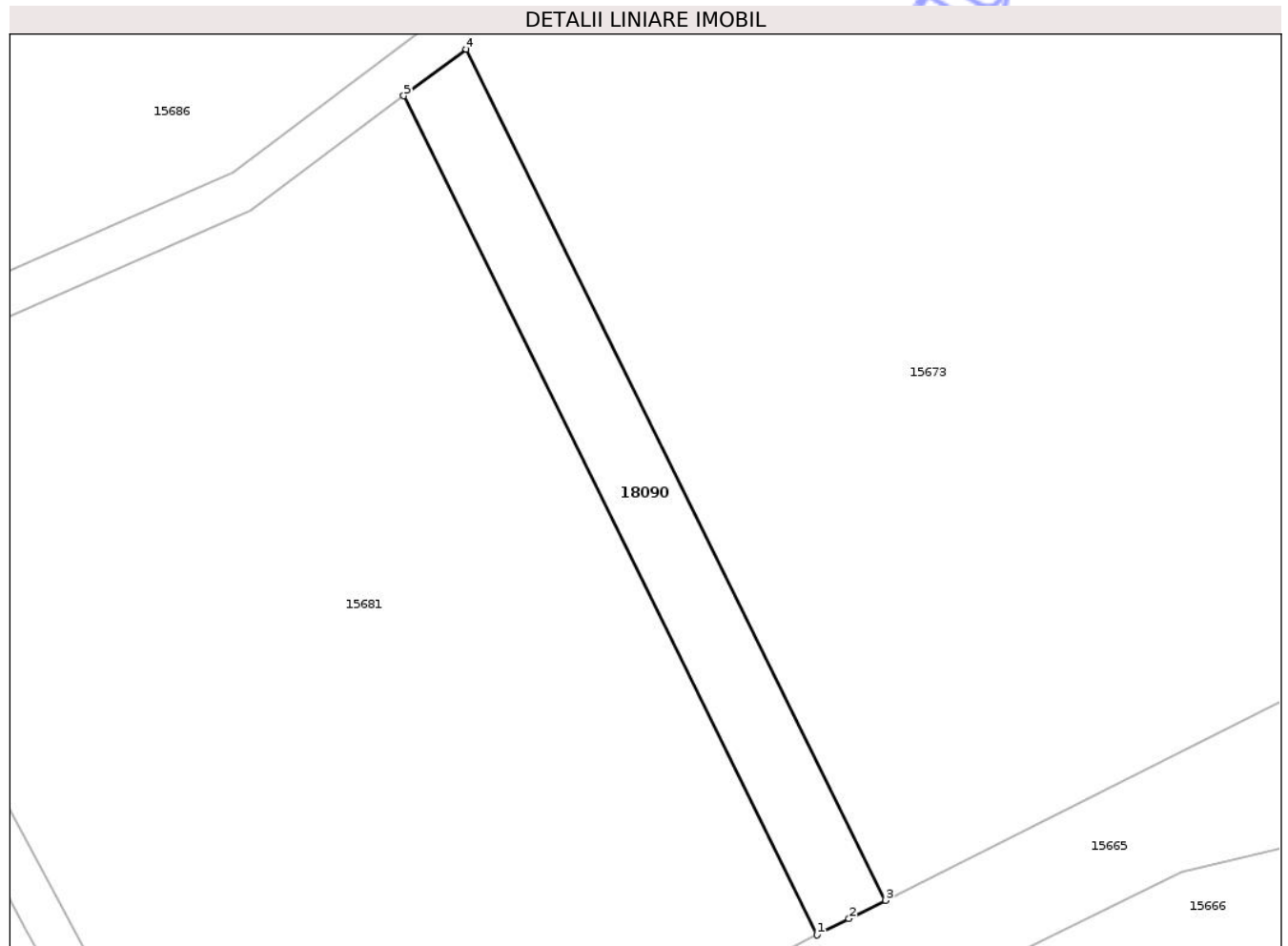
Inscrieri privind dezmembramentele dreptului de proprietate, drepturi reale de garanție și sarcini	Referințe
NU SUNT	

Anexa Nr. 1 La Partea I

Teren

Nr cadastral	Suprafața (mp)*	Observații / Referințe
	649	

* Suprafața este determinată în planul de proiecție Stereo 70.



Date referitoare la teren

Crt	Categorie folosință	Intra vilan	Suprafața (mp)	Tarla	Parcelă	Nr. topo	Observații / Referințe
1	arabil	NU	649	16	1351/1	-	

Lungime Segmente

1) Valorile lungimilor segmentelor sunt obținute din proiecție în plan.

Punct început	X / Y	Punct sfârșit	X / Y	Lungime segment (** (m)
1	565.556,154 383.440,965	2	565.559,203 383.442,516	3.421
2	565.559,203 383.442,516	3	565.562,636 383.444,246	3.844
3	565.562,636 383.444,246	4	565.522,856 383.524,943	89.969
4	565.522,856 383.524,943	5	565.516,931 383.520,531	7.387
5	565.516,931 383.520,531	1	565.556,154 383.440,965	88.708

** Lungimile segmentelor sunt determinate în planul de proiecție Stereo 70 și sunt rotunjite la 1 milimetru.

*** Distanța dintre puncte este formată din segmente cumulate ce sunt mai mici decât valoarea 1 milimetru.

Neutilizabil în Circuitul
Civil



DATE DESPRE IMOBILUL NR. 18091

Oficiul de Cadastru și Publicitate Imobiliară PRAHOVA
Biroul de Cadastru și Publicitate Imobiliară Ploiești

A. Partea I. Descrierea imobilului

TEREN Extravilan

Adresa: Jud. Prahova

Nr. Crt	Nr cadastral Nr. topografic	Suprafața* (mp)	Observații / Referințe
A1	27328	3.197	Sector cadastral:44 Teren imprejmuit;

B. Partea II. Proprietari și acte

Inscrieri privitoare la dreptul de proprietate și alte drepturi reale	Referințe	
23590 / 11/02/2026		
Act Notarial nr. 650, din 09/02/2026 emis de NP Ivan Constantin;		
B1	Se infiinteaza cartea funciara 27328 a imobilului cu numarul cadastral 27328 / UAT Ariceștii Rahtivani, rezultat din dezmembrarea imobilului cu numarul cadastral 27195 inscris in cartea funciara 27195;	A1
Act Notarial nr. 119, din 12/06/2025 emis de NP Ioniță Aristița Adina (act administrativ nr 40 din 07.03.2002, emis de Consiliul Local al Comunei Ariceștii Rahtivani; act administrativ nr FN din 26.06.2025, emis de Primăria Ariceștii Rahtivani);		
B2	Intabulare, drept de PROPRIETATEpartaj, dobandit prin Conventie, cota actuala 1/1, cota initiala 1/1 1) MIHAI ANA-CASIANA <i>OBSERVATII: pozitie transcrisa din CF 27195/Ariceștii Rahtivani, inscrisa prin incheierea nr. 103958 din 04/07/2025;</i>	A1
Act Normativ nr. 17, din 07/03/2014 emis de Parlamentul Romaniei;		
B3	se notează faptul că imobilul se afla sub incidența art.3 alin.(1) din Legea nr. 17/2014 <i>OBSERVATII: pozitie transcrisa din CF 27195/Ariceștii Rahtivani, inscrisa prin incheierea nr. 103958 din 04/07/2025;</i>	A1
Act Administrativ nr. 16/31390, din 08/12/2025 emis de Comuna Ariceștii Rahtivani;		
B4	se actualizează informațiile cadastrale în sensul că adresa actuală a imobilului este : " comuna Ariceștii Rahtivani, sat Ariceștii Rahtivani, str Neagoe Basarab, nr. 431A, județul Prahova " <i>OBSERVATII: pozitie transcrisa din CF 27195/Ariceștii Rahtivani, inscrisa prin incheierea nr. 290330 din 15/12/2025;</i>	A1

C. Partea III. SARCINI .

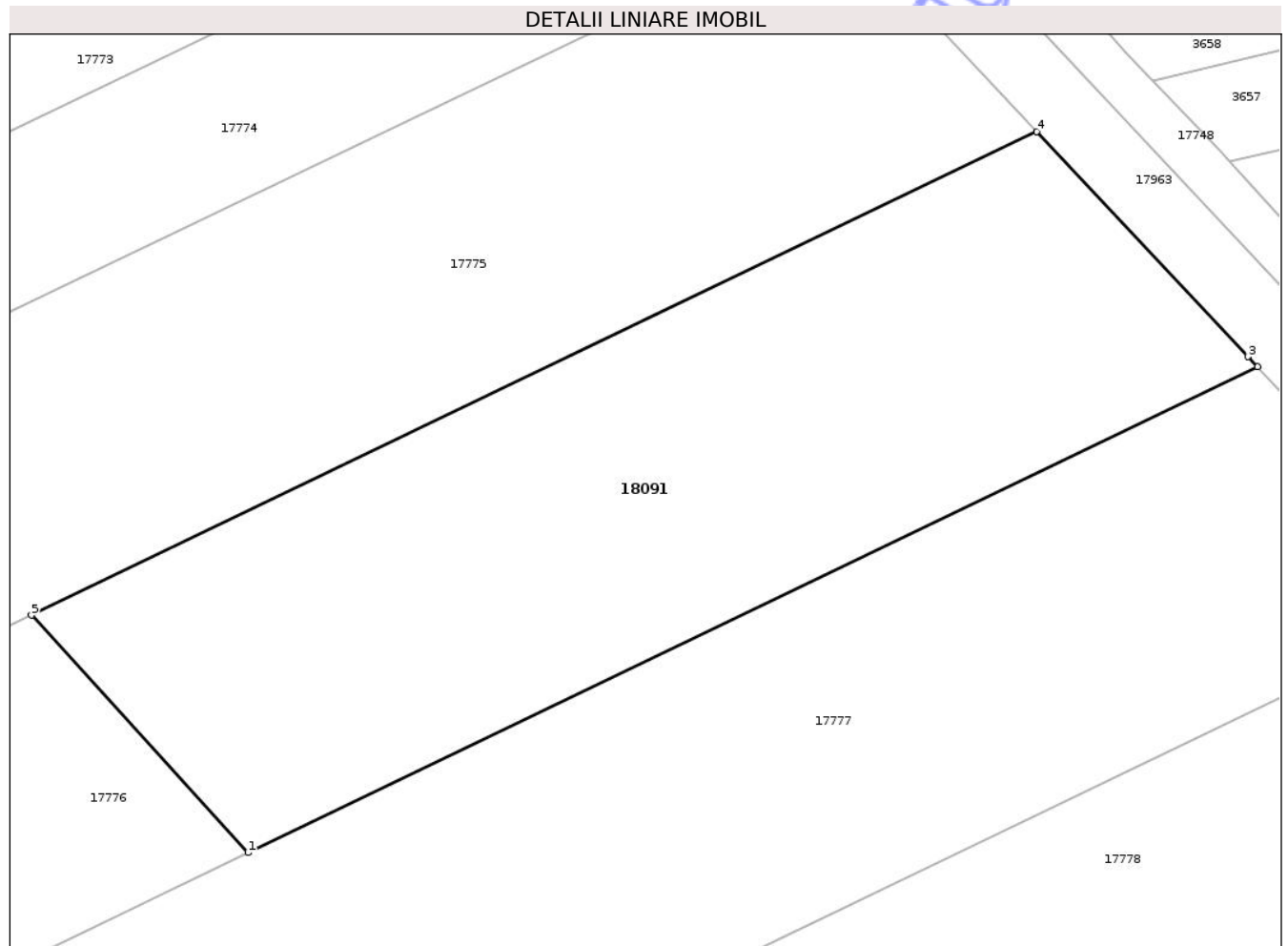
Inscrieri privind dezmembramintele dreptului de proprietate, drepturi reale de garanție și sarcini	Referințe
NU SUNT	

Anexa Nr. 1 La Partea I

Teren

Nr cadastral	Suprafața (mp)*	Observații / Referințe
27328	3.197	

* Suprafața este determinată în planul de proiecție Stereo 70.



Date referitoare la teren

Crt	Categorie folosință	Intra vilan	Suprafața (mp)	Tarla	Parcelă	Nr. topo	Observații / Referințe
1	arabil	NU	3.197	77	402/7	-	

Lungime Segmente

1) Valorile lungimilor segmentelor sunt obținute din proiecție în plan.

Punct început	X / Y	Punct sfârșit	X / Y	Lungime segment (** (m)
1	568.093,556 381.528,926	2	568.190,905 381.575,706	108.006
2	568.190,905 381.575,706	3	568.189,981 381.576,692	1.351
3	568.189,981 381.576,692	4	568.169,622 381.598,382	29.748
4	568.169,622 381.598,382	5	568.072,671 381.551,793	107.564
5	568.072,671 381.551,793	1	568.093,556 381.528,926	30.969

** Lungimile segmentelor sunt determinate în planul de proiecție Stereo 70 și sunt rotunjite la 1 milimetru.

*** Distanța dintre puncte este formată din segmente cumulate ce sunt mai mici decât valoarea 1 milimetru.

Neutilizabil în Circuitul
Civil

**DATE DESPRE IMOBILUL NR. 18092**

Oficiul de Cadastru și Publicitate Imobiliară PRAHOVA
Biroul de Cadastru și Publicitate Imobiliară Ploiești

A. Partea I. Descrierea imobilului

TEREN Intravilan

Adresa: Loc. Ariceștii Rahtivani, Jud. Prahova

Nr. Crt	Nr cadastral Nr. topografic	Suprafața* (mp)	Observații / Referințe
A1		700	Sector cadastral:28 Teren împrejmuit;

B. Partea II. Proprietari și acte

Inscrieri privitoare la dreptul de proprietate și alte drepturi reale	Referințe
/	
Act Administrativ nr. Adeverința nr. 236, din 13/02/2026 emis de PRIMĂRIA COMUNEI ARICEȘTII RAHTIVANI;	
B1	Inscrierea posesiei, drept de PROPRIETATE, dobândit prin Lege, cota actuala 1/1, cota initiala 1/1 1) NEIDENTIFICAT NEIDENTIFICAT , CIF:0000000000000
Act Normativ nr. Legea 7, din 13/03/1996 emis de PARLAMENTUL ROMÂNIEI (art. 13, alin. 15);	
B2	Se notează mențiunea de proprietar neidentificat.

C. Partea III. SARCINI .

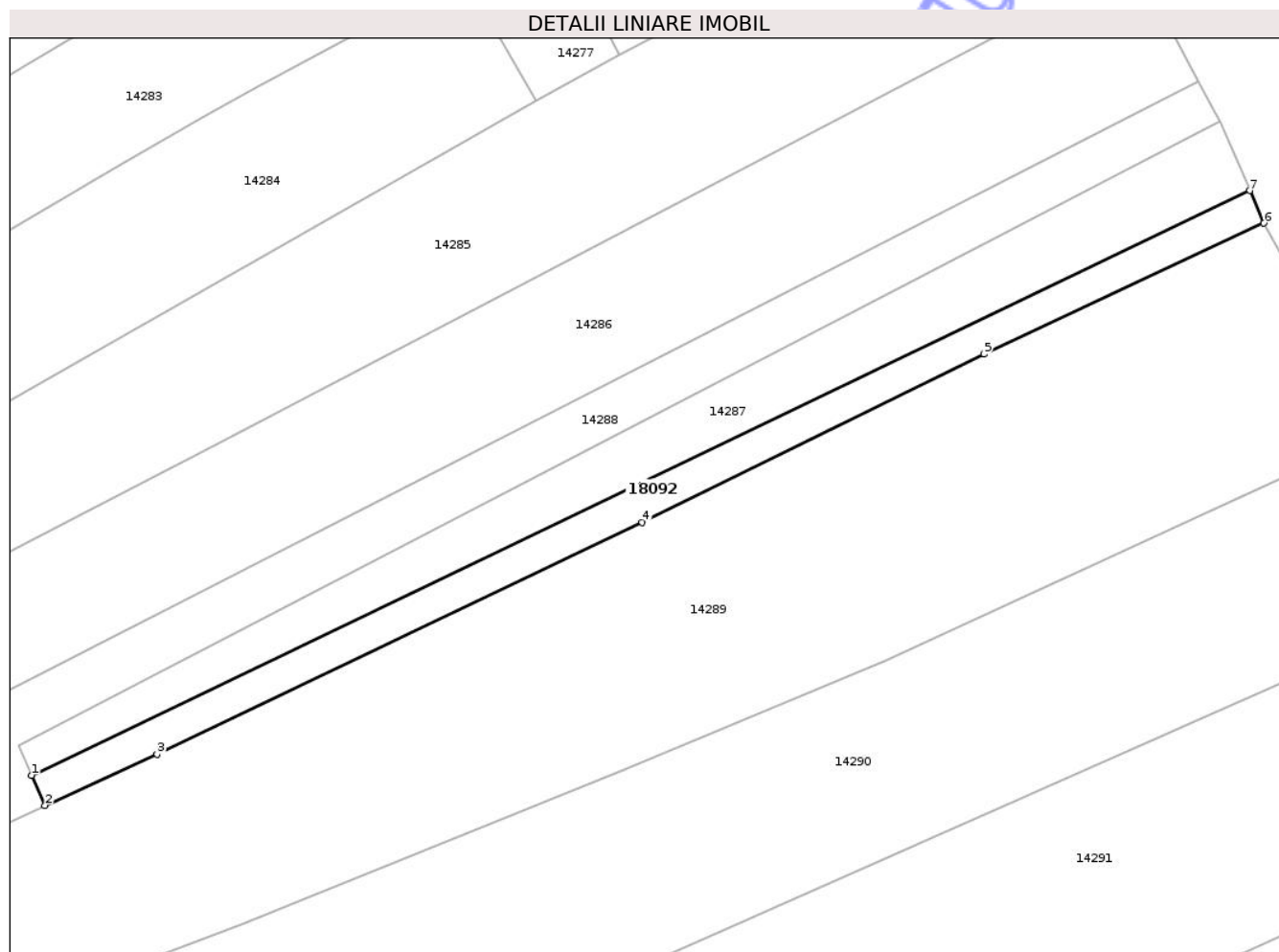
Inscrieri privind dezmembramintele dreptului de proprietate, drepturi reale de garanție și sarcini	Referințe
NU SUNT	

Anexa Nr. 1 La Partea I

Teren

Nr cadastral	Suprafața (mp)*	Observații / Referințe
	700	

* Suprafața este determinată în planul de proiecție Stereo 70.



Date referitoare la teren

Crt	Categorie folosință	Intra vilan	Suprafața (mp)	Tarla	Parcelă	Nr. topo	Observații / Referințe
1	arabil	DA	700	2	255/1	-	

Lungime Segmente

1) Valorile lungimilor segmentelor sunt obținute din proiecție în plan.

Punct început	X / Y	Punct sfârșit	X / Y	Lungime segment (** (m)
1	565.296,268 384.733,352	2	565.297,899 384.729,671	4.026
2	565.297,899 384.729,671	3	565.311,6 384.735,896	15.049
3	565.311,6 384.735,896	4	565.370,825 384.764,231	65.654
4	565.370,825 384.764,231	5	565.412,549 384.784,753	46.498
5	565.412,549 384.784,753	6	565.446,731 384.800,715	37.725

Punct început	X / Y	Punct sfârșit	X / Y	Lungime segment (** (m)
6	565.446,731 384.800,715	7	565.445,012 384.804,701	4.341
7	565.445,012 384.804,701	1	565.296,268 384.733,352	164.971

** Lungimile segmentelor sunt determinate în planul de proiecție Stereo 70 și sunt rotunjite la 1 milimetru.

*** Distanța dintre puncte este formată din segmente cumulate ce sunt mai mici decât valoarea 1 milimetru.

Neutilizabil în Circuitul Civil

**DATE DESPRE IMOBILUL NR. 18093**

Oficiul de Cadastru și Publicitate Imobiliară PRAHOVA
Biroul de Cadastru și Publicitate Imobiliară Ploiești

A. Partea I. Descrierea imobilului

TEREN Intravilan

Nr. cadastral vechi:11667

Adresa: Loc. Ariceștii Rahtivani, Str Neagoe Basarab, Nr. 271, Jud. Prahova

Nr. Crt	Nr cadastral Nr. topografic	Suprafața* (mp)	Observații / Referințe
A1	22098	400	Sector cadastral:44 Teren imprejmuit;

Construcții

Crt	Nr cadastral Nr. topografic	Adresa	Observații / Referințe
A1.1		Loc. Ariceștii Rahtivani, Str Neagoe Basarab, Nr. 271, Jud. Prahova	Nr. niveluri:2; S. construita la sol:104 mp; CLADIRE PENTRU SERVICII PERSONALE - SOCIALE SI PROFESIONALE (P+1E); Sc desf. = 208 mp ; Anul reabilitarii - 2025 .

B. Partea II. Proprietari și acte

Inscrieri privitoare la dreptul de proprietate și alte drepturi reale		Referințe
15371 / 24/03/2011		
Act Administrativ nr. 2680, din 13/04/2006 emis de CONSILIUL LOCAL ARICESTII RAHTIVANI (adeverinta nr. 7936/08.10.2005 emis de CONSILIUL LOCAL ARICESTII RAHTIVANI);		
B2	Intabulare, drept de PROPRIETATE, dobandit prin Lege, cota actuala 1/1, cota initiala 1/1 1) CONSILIUL LOCAL ARICESTII RAHTIVANI, CIF:999999999999	A1
44272 / 30/03/2022		
Act Administrativ nr. 12476, din 12/04/2022 emis de PRIMARIA ARICESTII RAHTIVANI (hotarare judecatoreasca nr 131 din 22.12.2021, emis de TRIBUNALUL PRAHOVA);		
B7	Intabulare, drept de PROPRIETATE, dobandit prin Hotarare Judecatoreasca, cota actuala 1/1, cota initiala 1/1 1) COMUNA ARICESTII RAHTIVANI, CIF:999999999999	A1.1
78767 / 26/05/2025		
Act Administrativ nr. 62, din 23/10/2023 emis de Primăria Ariceștii Rahtivani (act administrativ nr 747 din 19.05.2025, emis de Primăria Ariceștii Rahtivani;act administrativ nr 16/10349 din 24.04.2025, emis de Primăria Ariceștii Rahtivani);		
B8	se respinge cererea privind actualizarea informațiilor cadastrale, întrucât nu s-au prezentat actele solicitate prin referatul de completare, iar termenul de soluționare a fost depășit	A1.1
93462 / 17/06/2025		
Act Administrativ nr. 78767, din 26/05/2025 emis de OCPI PRAHOVA (act administrativ nr 62 din 23.10.2023, emis de Primăria Comunei Ariceștii Rahtivani;act administrativ nr 16/10349 din 24.04.2025, emis de Primăria Ariceștii Rahtivani;act administrativ nr 747 din 19.05.2025, emis de Primăria Comunei Ariceștii Rahtivani);		
B10	se actualizează informațiile cadastrale conform documentației tehnice avizate în sensul schimbării destinației construcției C1 din „locuință” în „clădire pentru servicii personale - sociale și profesionale”	A1.1

C. Partea III. SARCINI .

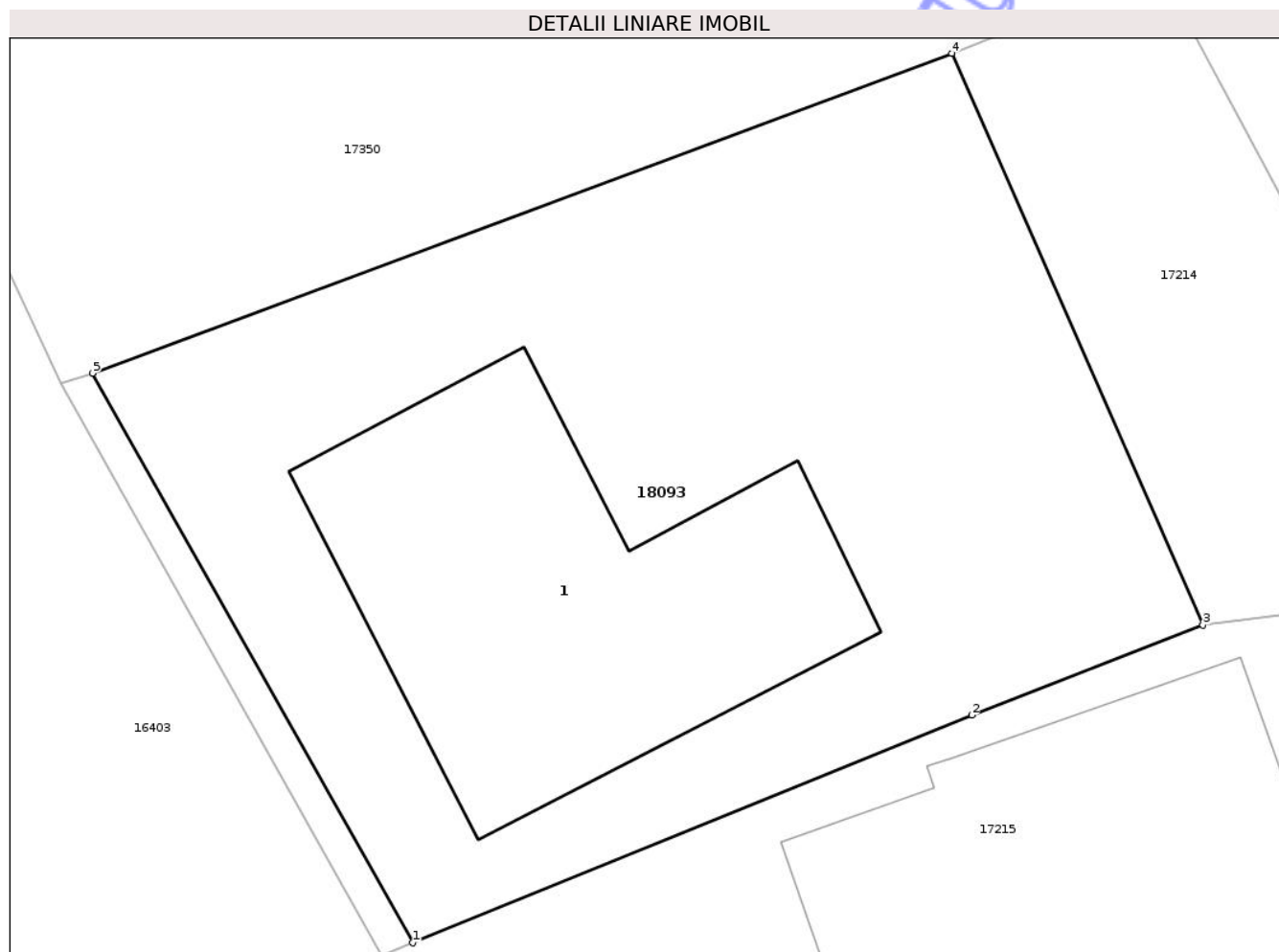
Inscrieri privind dezmembramintele dreptului de proprietate, drepturi reale de garanție și sarcini	Referințe
NU SUNT	

Anexa Nr. 1 La Partea I

Teren

Nr cadastral	Suprafața (mp)*	Observații / Referințe
22098	400	

* Suprafața este determinată în planul de proiecție Stereo 70.



Date referitoare la teren

Crt	Categorie folosință	Intra vilan	Suprafața (mp)	Tarla	Parcelă	Nr. topo	Observații / Referințe
1	curti constructii	DA	400	37	2734	-	

Date referitoare la construcții

Crt	Număr	Destinație construcție	Supraf. (mp)	Situație juridică	Observații / Referințe
A1.1		construcții de locuințe	104	Cu acte	Nr. niveluri:2; S. construita la sol:104 mp; CLADIRE PENTRU SERVICII PERSONALE - SOCIALE SI PROFESIONALE (P+1E) ; Sc desf. = 208 mp ; Anul reabilitarii - 2025 .

Lungime Segmente

1) Valorile lungimilor segmentelor sunt obținute din proiecție în plan.

Punct început	X / Y	Punct sfârșit	X / Y	Lungime segment (** (m)
1	566.481,167 382.836,384	2	566.496,105 382.842,464	16.128
2	566.496,105 382.842,464	3	566.502,284 382.844,865	6.629
3	566.502,284 382.844,865	4	566.495,573 382.860,134	16.679

Punct început	X / Y	Punct sfârșit	X / Y	Lungime segment (** (m)
4	566.495,573 382.860,134	5	566.472,617 382.851,593	24.493
5	566.472,617 382.851,593	1	566.481,167 382.836,384	17.448

** Lungimile segmentelor sunt determinate în planul de proiecție Stereo 70 și sunt rotunjite la 1 milimetru.

*** Distanța dintre puncte este formată din segmente cumulate ce sunt mai mici decât valoarea 1 milimetru.

Neutilizabil în Circuitul Civil

**DATE DESPRE IMOBILUL NR. 18094**

Oficiul de Cadastru și Publicitate Imobiliară PRAHOVA
Biroul de Cadastru și Publicitate Imobiliară Ploiești

A. Partea I. Descrierea imobilului

TEREN Intravilan

Adresa: Loc. Aricestii Rahtivani, Str Luncii, Jud. Prahova

Nr. Crt	Nr cadastral Nr. topografic	Suprafața* (mp)	Observații / Referințe
A1	27367	17	Sector cadastral:41 Teren neimprejmuit;

B. Partea II. Proprietari și acte

Inscrieri privitoare la dreptul de proprietate și alte drepturi reale		Referințe
20604 / 06/02/2026		
Act Normativ nr. 1705, din 29/11/2006 emis de Guvernul României (Anexa nr.12 la HG 1705 din 29.11.2006 emisă de Guvernul României. ; act administrativ nr 14 din 27.11.2025, emis de Administrația Bazinală de Apa Buzău Ialomița);		
B1	Intabulare, drept de PROPRIETATE(domeniul public), dobandit prin Lege, cota actuala 1/1, cota initiala 1/1 1) STATUL ROMÂN , CIF:9999999999999	A1
B2	Intabulare, drept de ADMINISTRARE 1) ADMINISTRAȚIA NAȚIONALĂ APELE ROMÂNE PRIN ADMINISTRAȚIA BAZINALĂ DE APĂ BUZĂU IALOMIȚA , CIF:9999999999999	A1

C. Partea III. SARCINI .

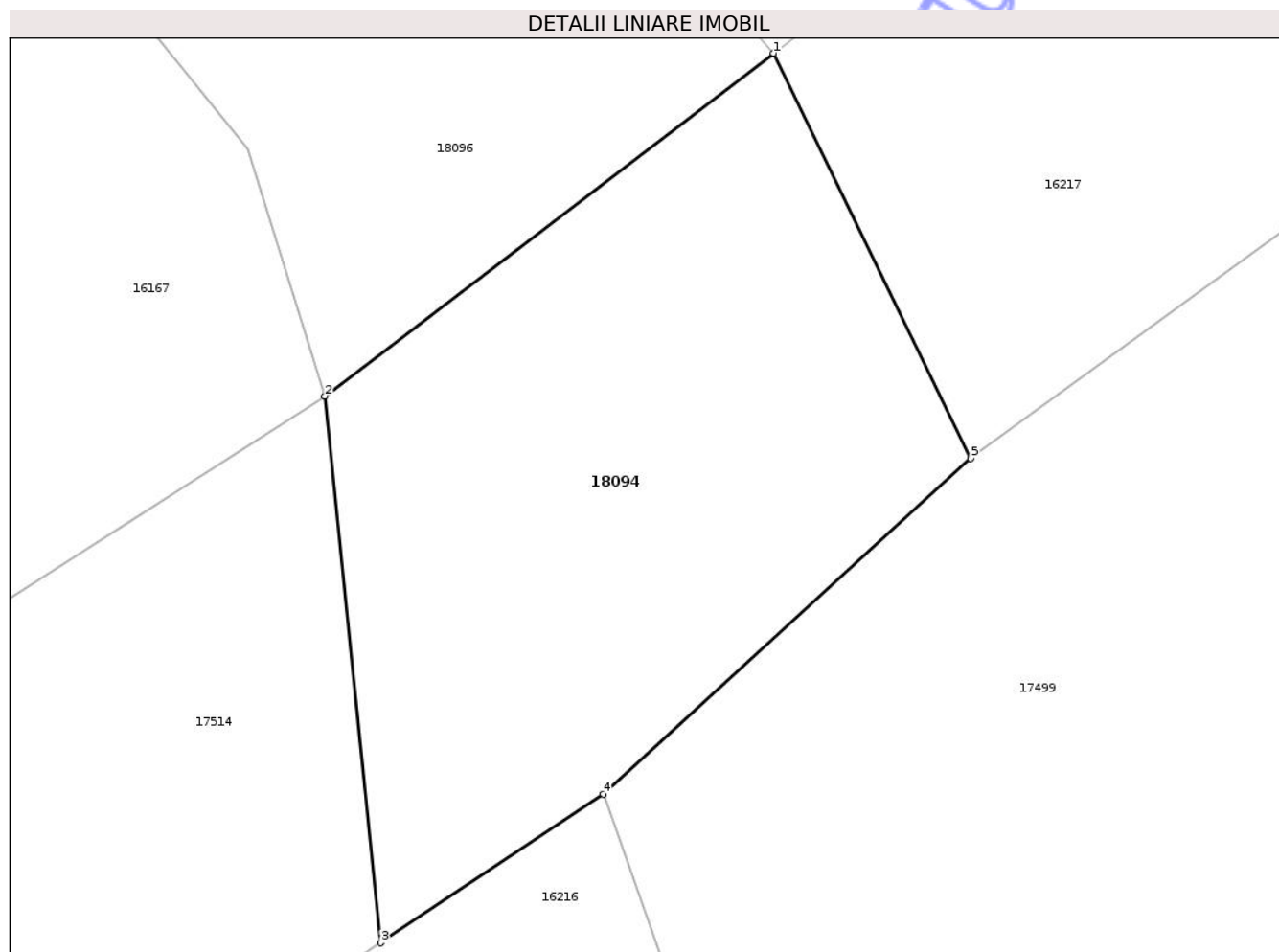
Inscrieri privind dezmembramintele dreptului de proprietate, drepturi reale de garanție și sarcini	Referințe
NU SUNT	

Anexa Nr. 1 La Partea I

Teren

Nr cadastral	Suprafața (mp)*	Observații / Referințe
27367	17	

* Suprafața este determinată în planul de proiecție Stereo 70.



Date referitoare la teren

Crt	Categorie folosință	Intra vilan	Suprafața (mp)	Tarla	Parcelă	Nr. topo	Observații / Referințe
1	ape curgătoare	DA	17	53	DS 1571	-	Curs de apa - Leaotul

Lungime Segmente

1) Valorile lungimilor segmentelor sunt obținute din proiecție în plan.

Punct început	X / Y	Punct sfârșit	X / Y	Lungime segment (** (m)
1	565.745,951 383.270,682	2	565.742,588 383.268,114	4.231
2	565.742,588 383.268,114	3	565.743,008 383.264,02	4.115
3	565.743,008 383.264,02	4	565.744,674 383.265,134	2.004
4	565.744,674 383.265,134	5	565.747,426 383.267,648	3.727
5	565.747,426 383.267,648	1	565.745,951 383.270,682	3.374

** Lungimile segmentelor sunt determinate în planul de proiecție Stereo 70 și sunt rotunjite la 1 milimetru.

*** Distanța dintre puncte este formată din segmente cumulate ce sunt mai mici decât valoarea 1 milimetru.

Neutilizabil în Circuitul
Civil

**DATE DESPRE IMOBILUL NR. 18096**

Oficiul de Cadastru și Publicitate Imobiliară PRAHOVA
Biroul de Cadastru și Publicitate Imobiliară Ploiești

A. Partea I. Descrierea imobilului

TEREN Intravilan

Adresa: Loc. Aricestii Rahtivani, Str Leaotului, Nr. FN, Jud. Prahova

Nr. Crt	Nr cadastral Nr. topografic	Suprafața* (mp)	Observații / Referințe
A1	27366	Din acte: 490 Masurata: 505	Sector cadastral:41 Teren neimprejmuit;

B. Partea II. Proprietari și acte

Inscrieri privitoare la dreptul de proprietate și alte drepturi reale		Referințe
20599 / 06/02/2026		
Act Normativ nr. 1705, din 29/11/2006 emis de Guvernul României (Anexa nr.12 la HG 1705 din 29.11.2006 emisă de Guvernul României. ; act administrativ nr 14 din 27.11.2025, emis de Administrația Bazinală de Apa Buzău Ialomița);		
B1	Intabulare, drept de PROPRIETATE(domeniul public), dobandit prin Lege, cota actuala 1/1, cota initiala 1/1 1) STATUL ROMÂN , CIF:9999999999999	A1
B2	Intabulare, drept de ADMINISTRARE 1) ADMINISTRAȚIA NAȚIONALĂ APELE ROMÂNE PRIN ADMINISTRAȚIA BAZINALĂ DE APĂ BUZĂU IALOMIȚA , CIF:9999999999999	A1

C. Partea III. SARCINI .

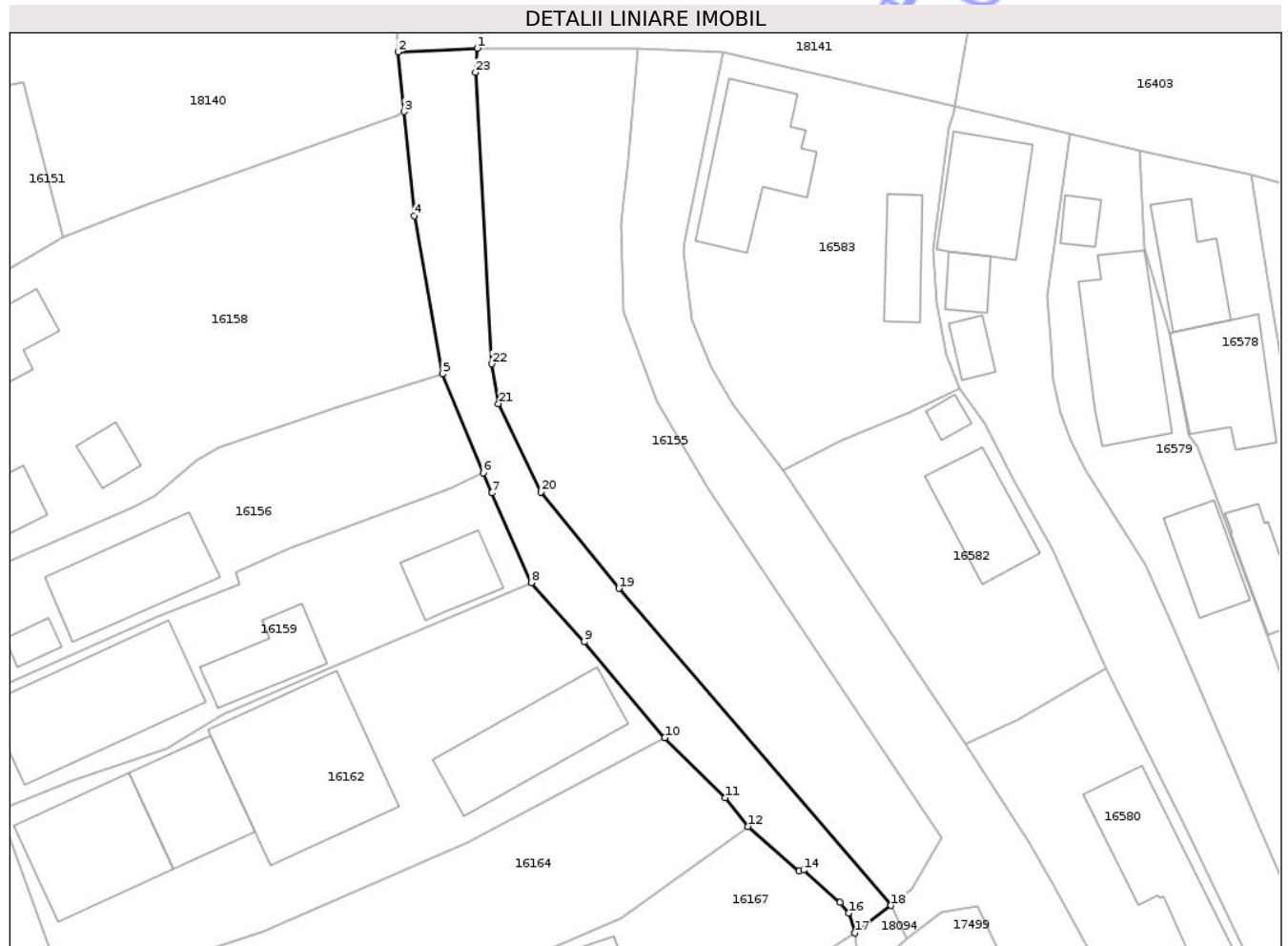
Inscrieri privind dezmembramintele dreptului de proprietate, drepturi reale de garanție și sarcini	Referințe
NU SUNT	

Anexa Nr. 1 La Partea I

Teren

Nr cadastral	Suprafața (mp)*	Observații / Referințe
27366	Din acte: 490 Masurata: 505	

* Suprafața este determinată în planul de proiecție Stereo 70.



Date referitoare la teren

Crt	Categorie folosință	Intra vilan	Suprafața (mp)	Tarla	Parcelă	Nr. topo	Observații / Referințe
1	ape curgătoare	DA	505	20	N 1602	-	Curs de apa - Leotul

Lungime Segmente

1) Valorile lungimilor segmentelor sunt obținute din proiecție în plan.

Punct început	X / Y	Punct sfârșit	X / Y	Lungime segment (** (m)
1	565.707,322 383.350,703	2	565.699,905 383.350,347	7.426
3	565.700,461 383.344,791	4	565.701,433 383.335,073	9.766
5	565.704,065 383.320,31	6	565.707,859 383.311,061	9.997
7	565.708,68 383.309,185	8	565.712,344 383.300,815	9.137
9	565.717,307 383.295,298	10	565.724,818 383.286,344	11.687

Punct început	X / Y	Punct sfârșit	X / Y	Lungime segment (** (m)
2	565.699,905 383.350,347	3	565.700,461 383.344,791	5.584
4	565.701,433 383.335,073	5	565.704,065 383.320,31	14.996
6	565.707,859 383.311,061	7	565.708,68 383.309,185	2.048
8	565.712,344 383.300,815	9	565.717,307 383.295,298	7.421
10	565.724,818 383.286,344	11	565.730,467 383.280,726	7.967

Punct început	X / Y	Punct sfârșit	X / Y	Lungime segment (** (m))
11	565.730,467 383.280,726	12	565.732,589 383.278,062	3.406
13	565.737,369 383.273,915	14	565.737,799 383.273,99	0.436
15	565.741,193 383.270,965	16	565.742,01 383.269,968	1.289
17	565.742,588 383.268,114	18	565.745,951 383.270,682	4.231
19	565.720,532 383.300,284	20	565.713,244 383.309,292	11.587
21	565.709,295 383.317,523	22	565.708,642 383.321,251	3.785
23	565.707,145 383.348,445	1	565.707,322 383.350,703	2.265

Punct început	X / Y	Punct sfârșit	X / Y	Lungime segment (** (m))
12	565.732,589 383.278,062	13	565.737,369 383.273,915	6.328
14	565.737,799 383.273,99	15	565.741,193 383.270,965	4.546
16	565.742,01 383.269,968	17	565.742,588 383.268,114	1.942
18	565.745,951 383.270,682	19	565.720,532 383.300,284	39.018
20	565.713,244 383.309,292	21	565.709,295 383.317,523	9.129
22	565.708,642 383.321,251	23	565.707,145 383.348,445	27.235

** Lungimile segmentelor sunt determinate în planul de proiecție Stereo 70 și sunt rotunjite la 1 milimetru.

*** Distanța dintre puncte este formată din segmente cumulate ce sunt mai mici decât valoarea 1 milimetru.

Neutilizabil în Civil

**DATE DESPRE IMOBILUL NR. 18097**

Oficiul de Cadastru și Publicitate Imobiliară PRAHOVA
Biroul de Cadastru și Publicitate Imobiliară Ploiești

A. Partea I. Descrierea imobilului

TEREN Extravilan

Adresa: Jud. Prahova

Nr. Crt	Nr cadastral Nr. topografic	Suprafața* (mp)	Observații / Referințe
A1	27350	72	Sector cadastral:18 Teren imprejmuit;

B. Partea II. Proprietari și acte

Inscrieri privitoare la dreptul de proprietate și alte drepturi reale		Referințe
20580 / 06/02/2026		
Act Normativ nr. 1705, din 29/11/2006 emis de Guvernul României (Anexa nr.12 la HG 1705 din 29.11.2006 emisă de Guvernul României. ; act administrativ nr 14 din 27.11.2025, emis de Administrația Bazinală de Apa Buzău Ialomița);		
B1	Intabulare, drept de PROPRIETATE(domeniul public), dobandit prin Lege, cota actuala 1/1, cota initiala 1/1 1) STATUL ROMÂN , CIF:999999999999	A1
B2	Intabulare, drept de ADMINISTRARE 1) ADMINISTRAȚIA NAȚIONALĂ APELE ROMÂNE PRIN ADMINISTRAȚIA BAZINALĂ DE APĂ BUZĂU IALOMIȚA , CIF:999999999999	A1

C. Partea III. SARCINI .

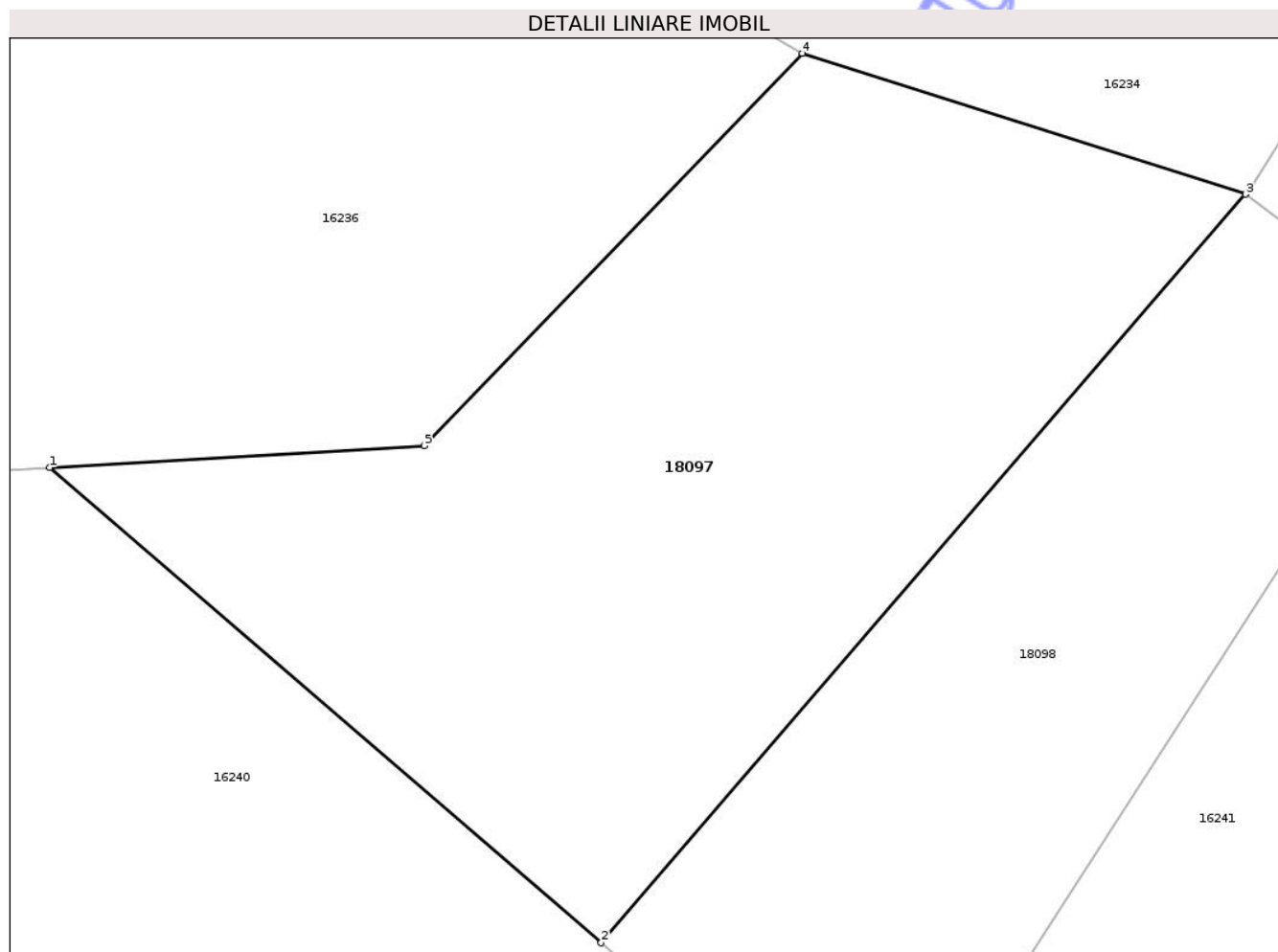
Inscrieri privind dezmembramintele dreptului de proprietate, drepturi reale de garanție și sarcini	Referințe
NU SUNT	

Anexa Nr. 1 La Partea I

Teren

Nr cadastral	Suprafața (mp)*	Observații / Referințe
27350	72	

* Suprafața este determinată în planul de proiecție Stereo 70.



Date referitoare la teren

Crt	Categorie folosință	Intravilan	Suprafața (mp)	Tarla	Parcelă	Nr. topo	Observații / Referințe
1	ape curgătoare	NU	72	23	-	-	Curs de apa - Leaotul

Lungime Segmente

1) Valorile lungimilor segmentelor sunt obținute din proiecție în plan.

Punct început	X / Y	Punct sfârșit	X / Y	Lungime segment (** (m)
1	563.872,596 386.540,662	2	563.879,692 386.534,55	9.365
2	563.879,692 386.534,55	3	563.887,984 386.544,177	12.706
3	563.887,984 386.544,177	4	563.882,28 386.545,991	5.986
4	563.882,28 386.545,991	5	563.877,413 386.540,943	7.012
5	563.877,413 386.540,943	1	563.872,596 386.540,662	4.825

** Lungimile segmentelor sunt determinate în planul de proiecție Stereo 70 și sunt rotunjite la 1 milimetru.

*** Distanța dintre puncte este formată din segmente cumulate ce sunt mai mici decât valoarea 1 milimetru.

Neutilizabil în Circuitul
Civil

**DATE DESPRE IMOBILUL NR. 18098**

Oficiul de Cadastru și Publicitate Imobiliară PRAHOVA
Biroul de Cadastru și Publicitate Imobiliară Ploiești

A. Partea I. Descrierea imobilului

TEREN Extravilan

Adresa: Jud. Prahova

Nr. Crt	Nr cadastral Nr. topografic	Suprafața* (mp)	Observații / Referințe
A1	27365	49	Sector cadastral:18 Teren imprejmuit;

B. Partea II. Proprietari și acte

Inscrieri privitoare la dreptul de proprietate și alte drepturi reale		Referințe
20594 / 06/02/2026		
Act Normativ nr. 1705, din 29/11/2006 emis de Guvernul României (Anexa nr.12 la HG 1705 din 29.11.2006 emisă de Guvernul României. ; act administrativ nr 14 din 27.11.2025, emis de Administrația Bazinală de Apa Buzău Ialomița);		
B1	Intabulare, drept de PROPRIETATE(domeniul public), dobandit prin Lege, cota actuala 1/1, cota initiala 1/1 1) STATUL ROMÂN , CIF:999999999999	A1
B2	Intabulare, drept de ADMINISTRARE 1) ADMINISTRAȚIA NAȚIONALĂ APELE ROMÂNE PRIN ADMINISTRAȚIA BAZINALĂ DE APĂ BUZĂU IALOMIȚA , CIF:999999999999	A1

C. Partea III. SARCINI .

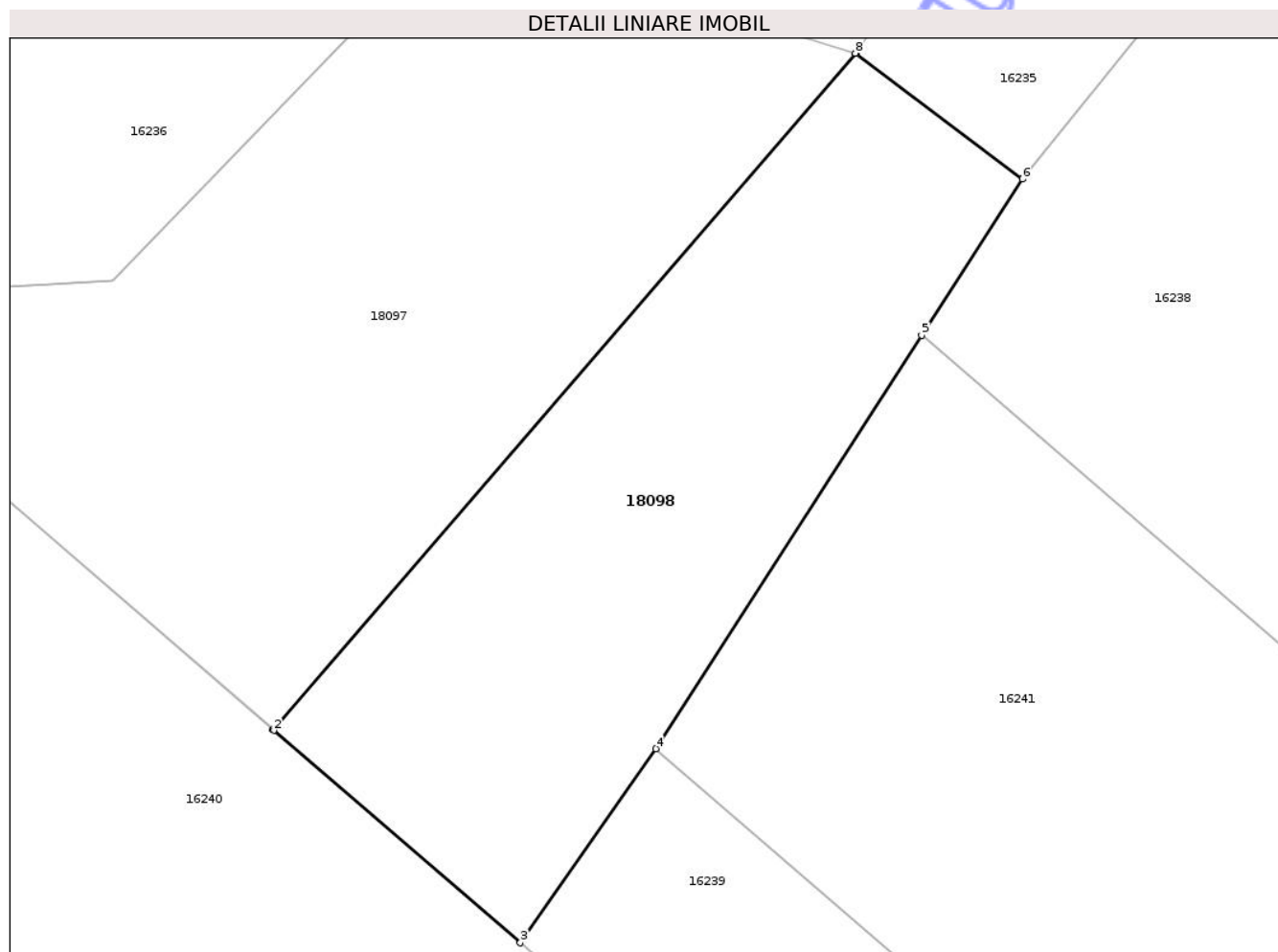
Inscrieri privind dezmembramintele dreptului de proprietate, drepturi reale de garanție și sarcini	Referințe
NU SUNT	

Anexa Nr. 1 La Partea I

Teren

Nr cadastral	Suprafața (mp)*	Observații / Referințe
27365	49	

* Suprafața este determinată în planul de proiecție Stereo 70.



Date referitoare la teren

Crt	Categorie folosință	Intravilan	Suprafața (mp)	Tarla	Parcelă	Nr. topo	Observații / Referințe
1	ape curgătoare	NU	49	23	-	-	Curs de apa - Leaotul

Lungime Segmente

1) Valorile lungimilor segmentelor sunt obținute din proiecție în plan.

Punct început	X / Y	Punct sfârșit	X / Y	Lungime segment (** (m)
1	563.879,692 386.534,55	2	563.879,704 386.534,54	0.016
2	563.879,704 386.534,54	3	563.883,215 386.531,516	4.634
3	563.883,215 386.531,516	4	563.885,142 386.534,28	3.369
4	563.885,142 386.534,28	5	563.888,932 386.540,162	6.997
5	563.888,932 386.540,162	6	563.890,366 386.542,387	2.647

Punct început	X / Y	Punct sfârșit	X / Y	Lungime segment (** (m)
6	563.890,366 386.542,387	7	563.888,0 386.544,172	2.964
7	563.888,0 386.544,172	8	563.887,984 386.544,177	0.017
8	563.887,984 386.544,177	1	563.879,692 386.534,55	12.706

** Lungimile segmentelor sunt determinate în planul de proiecție Stereo 70 și sunt rotunjite la 1 milimetru.

*** Distanța dintre puncte este formată din segmente cumulate ce sunt mai mici decât valoarea 1 milimetru.

Neutilizabil în Circuitul Civil

**DATE DESPRE IMOBILUL NR. 18099**

Oficiul de Cadastru și Publicitate Imobiliară PRAHOVA
Biroul de Cadastru și Publicitate Imobiliară Ploiești

A. Partea I. Descrierea imobilului

TEREN Extravilan

Nr. CF vechi:874(e:874)

Nr. cadastral vechi:1211

Adresa: Jud. Prahova

Nr. Crt	Nr cadastral Nr. topografic	Suprafața* (mp)	Observații / Referințe
A1	21369	5.001	Sector cadastral:35 Teren imprejmuit;

B. Partea II. Proprietari și acte

Inscrieri privitoare la dreptul de proprietate și alte drepturi reale	Referințe
17928 / 14/04/2009	
Act Notarial nr. 766, din 13/04/2009 emis de NP LUPU MARIA;	
B2	A1
Intabulare, drept de PROPRIETATE, dobandit prin Conventie, cota actuala 1/1, cota initiala 1/1	
1) S.C. AGRICOLA RAHTIVANI S.R.L., CIF:999999999999	

C. Partea III. SARCINI .

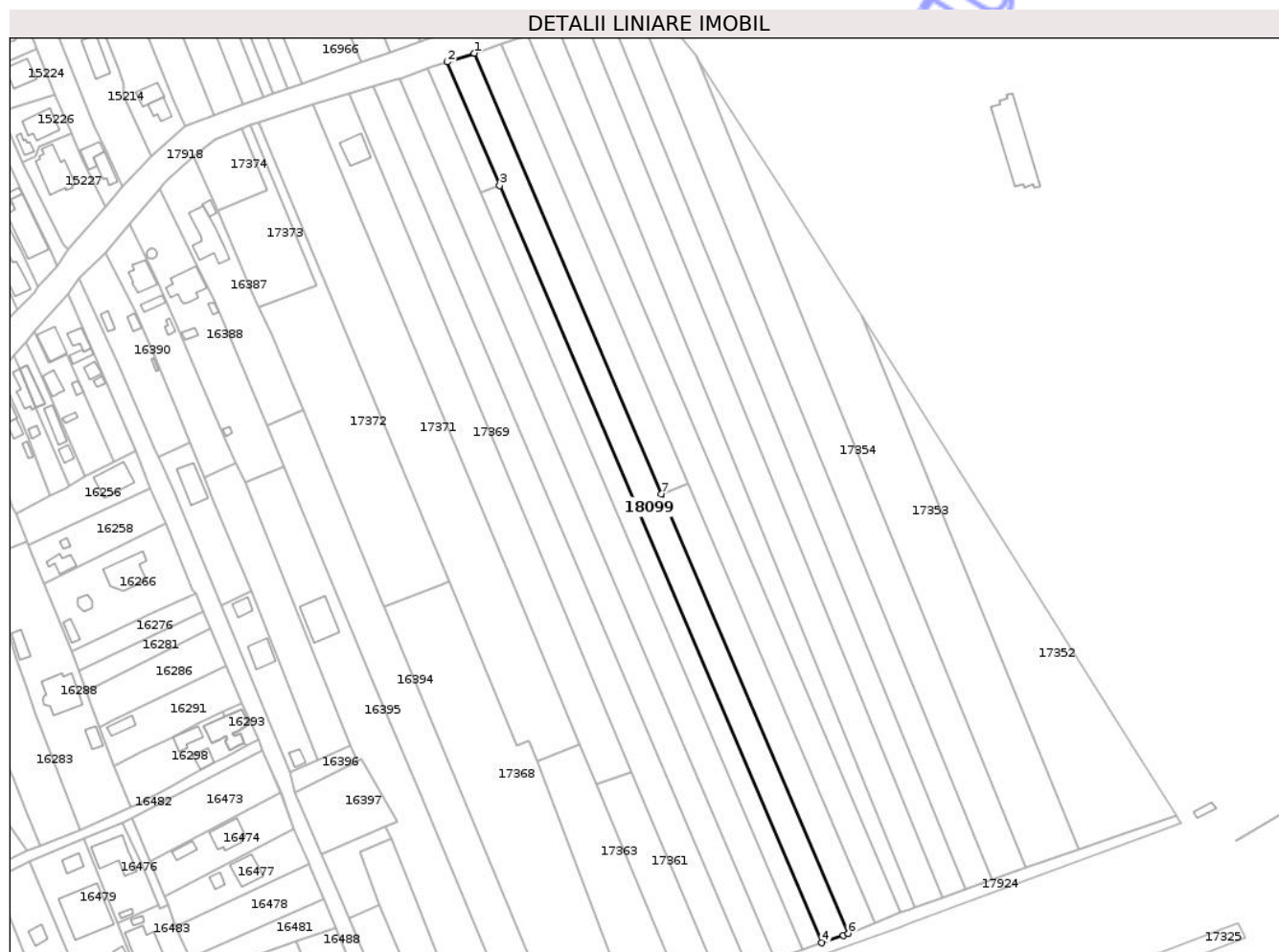
Inscrieri privind dezmembramintele dreptului de proprietate, drepturi reale de garanție și sarcini	Referințe
NU SUNT	

Anexa Nr. 1 La Partea I

Teren

Nr cadastral	Suprafața (mp)*	Observații / Referințe
21369	5.001	

* Suprafața este determinată în planul de proiecție Stereo 70.



Date referitoare la teren

Crt	Categorie folosință	Intra vilan	Suprafața (mp)	Tarla	Parcelă	Nr. topo	Observații / Referințe
1	arabil	NU	5.001	49	A287/11	-	

Lungime Segmente

1) Valorile lungimilor segmentelor sunt obținute din proiecție în plan.

Punct început	X / Y	Punct sfârșit	X / Y	Lungime segment (** (m)
1	566.423,622 383.761,058	2	566.411,932 383.757,26	12.291
2	566.411,932 383.757,26	3	566.434,561 383.704,118	57.759
3	566.434,561 383.704,118	4	566.573,274 383.378,355	354.066
4	566.573,274 383.378,355	5	566.582,571 383.381,615	9.852
5	566.582,571 383.381,615	6	566.584,639 383.382,429	2.222

Punct început	X / Y	Punct sfârșit	X / Y	Lungime segment (** (m)
6	566.584,639 383.382,429	7	566.504,245 383.571,475	205.43
7	566.504,245 383.571,475	1	566.423,622 383.761,058	206.014

** Lungimile segmentelor sunt determinate în planul de proiecție Stereo 70 și sunt rotunjite la 1 milimetru.

*** Distanța dintre puncte este formată din segmente cumulate ce sunt mai mici decât valoarea 1 milimetru.

Neutilizabil în Circuitul Civil

**DATE DESPRE IMOBILUL NR. 18100**

Oficiul de Cadastru și Publicitate Imobiliară PRAHOVA
Biroul de Cadastru și Publicitate Imobiliară Ploiești

A. Partea I. Descrierea imobilului

TEREN Necunoscut

Adresa: Loc. Aricestii Rahtivani, Jud. Prahova

Nr. Crt	Nr cadastral Nr. topografic	Suprafața* (mp)	Observații / Referințe
A1	27359	1.574	Sector cadastral:36 Teren neimprejmuit;

B. Partea II. Proprietari și acte

Inscrieri privitoare la dreptul de proprietate și alte drepturi reale		Referințe
20571 / 06/02/2026		
Act Administrativ nr. 14, din 27/11/2025 emis de Administrația Bazinală de Apa Buzău Ialomița (Anexa nr.1 la Decizia nr.14 din 27.11.2025 emisă de ABA Buzău Ialomița. Împuternicire nr.7384 din 25.05.2025 emisa de ANAR. ; act normativ nr 1705 din 29.11.2006, emis de Guvernul României);		
B1	Intabulare, drept de PROPRIETATE(domeniul public), dobandit prin Lege, cota actuala 1/1, cota initiala 1/1 1) STATUL ROMÂN , CIF:999999999999	A1
B2	Intabulare, drept de ADMINISTRARE 1) ADMINISTRAȚIA NAȚIONALĂ APELE ROMÂNE PRIN ADMINISTRAȚIA BAZINALĂ DE APĂ BUZĂU IALOMIȚA , CIF:999999999999	A1

C. Partea III. SARCINI .

Inscrieri privind dezmembramintele dreptului de proprietate, drepturi reale de garanție și sarcini	Referințe
NU SUNT	

Punct început	X / Y	Punct sfârșit	X / Y	Lungime segment	Punct început	X / Y	Punct sfârșit	X / Y	Lungime segment	Punct început	X / Y	Punct sfârșit	X / Y	Lungime segment
7	565.493,541 383.810,803	8	565.494,08 383.809,327	1.571	8	565.494,08 383.809,327	9	565.493,216 383.805,336	4.083	9	565.493,216 383.805,336	10	565.492,805 383.798,588	6.761
10	565.492,805 383.798,588	11	565.487,375 383.790,457	9.777	11	565.487,375 383.790,457	12	565.485,26 383.774,298	16.297	12	565.485,26 383.774,298	13	565.483,485 383.767,569	6.959
13	565.483,485 383.767,569	14	565.486,165 383.760,419	7.636	14	565.486,165 383.760,419	15	565.489,207 383.752,301	8.669	15	565.489,207 383.752,301	16	565.493,451 383.743,389	9.871
16	565.493,451 383.743,389	17	565.497,967 383.737,285	7.593	17	565.497,967 383.737,285	18	565.500,544 383.735,424	3.179	18	565.500,544 383.735,424	19	565.504,268 383.740,091	5.971
19	565.504,268 383.740,091	20	565.502,894 383.741,441	1.926	20	565.502,894 383.741,441	21	565.498,26 383.748,562	8.496	21	565.498,26 383.748,562	22	565.497,973 383.749,003	0.526
22	565.497,973 383.749,003	23	565.494,941 383.753,662	5.559	23	565.494,941 383.753,662	24	565.491,408 383.764,152	11.069	24	565.491,408 383.764,152	25	565.492,279 383.769,564	5.482
25	565.492,279 383.769,564	26	565.492,661 383.771,937	2.404	26	565.492,661 383.771,937	27	565.498,781 383.810,0	38.552	27	565.498,781 383.810,0	28	565.493,971 383.819,229	10.407
28	565.493,971 383.819,229	29	565.493,372 383.820,279	1.209	29	565.493,372 383.820,279	30	565.482,387 383.837,044	20.043	30	565.482,387 383.837,044	31	565.480,935 383.839,26	2.649
31	565.480,935 383.839,26	32	565.475,56 383.843,962	7.141	32	565.475,56 383.843,962	33	565.468,99 383.849,708	8.728	33	565.468,99 383.849,708	34	565.463,031 383.857,412	9.74
34	565.463,031 383.857,412	35	565.459,56 383.858,381	3.604	35	565.459,56 383.858,381	36	565.455,263 383.860,945	5.004	36	565.455,263 383.860,945	37	565.428,665 383.869,603	27.972
37	565.428,665 383.869,603	38	565.420,607 383.875,649	10.074	38	565.420,607 383.875,649	39	565.408,5 383.887,91	17.231	39	565.408,5 383.887,91	40	565.401,132 383.896,35	11.204
40	565.401,132 383.896,35	41	565.391,956 383.908,272	15.044	41	565.391,956 383.908,272	42	565.383,918 383.922,539	16.375	42	565.383,918 383.922,539	43	565.370,978 383.945,19	26.087
43	565.370,978 383.945,19	44	565.368,129 383.943,633	3.247	44	565.368,129 383.943,633	45	565.363,947 383.941,347	4.766	45	565.363,947 383.941,347	46	565.363,471 383.941,087	0.542
46	565.363,471 383.941,087	47	565.365,573 383.937,922	3.799	47	565.365,573 383.937,922	48	565.394,902 383.898,552	49.094	48	565.394,902 383.898,552	49	565.410,621 383.878,049	25.835
49	565.410,621 383.878,049	50	565.414,121 383.874,832	4.754	50	565.414,121 383.874,832	51	565.417,48 383.870,237	5.692	51	565.417,48 383.870,237	52	565.423,913 383.865,535	7.968
52	565.423,913 383.865,535	53	565.427,428 383.863,894	3.879	53	565.427,428 383.863,894	54	565.431,49 383.861,997	4.483	54	565.431,49 383.861,997	55	565.463,415 383.847,641	35.004
55	565.463,415 383.847,641	1	565.472,953 383.839,196	12.739										

** Lungimile segmentelor sunt determinate în planul de proiecție Stereo 70 și sunt rotunjite la 1 milimetru.

*** Distanța dintre puncte este formată din segmente cumulate ce sunt mai mici decât valoarea 1 milimetru.

**DATE DESPRE IMOBILUL NR. 18101**

Oficiul de Cadastru și Publicitate Imobiliară PRAHOVA
Biroul de Cadastru și Publicitate Imobiliară Ploiești

A. Partea I. Descrierea imobilului

TEREN Intravilan

Nr. CF vechi:5765

Nr. cadastral vechi:12110

Adresa: Loc. Aricestii Rahtivani, Str Simion Bărnuțiu, Nr. 44, Jud. Prahova

Nr. Crt	Nr cadastral Nr. topografic	Suprafața* (mp)	Observații / Referințe
A1	22525	544	Sector cadastral:28 Teren imprejmuit;

B. Partea II. Proprietari și acte

Inscrieri privitoare la dreptul de proprietate și alte drepturi reale	Referințe
4000 / 27/01/2011	
Act Notarial nr. 148, din 24/01/2011 emis de NP TONEATA MARIA;	
B0	Se infiintează cartea funciara nr. 5765 a unitatii administrativ teritoriale Aricestii Rahtivani , care cuprinde imobilul cu numarul cadastral 12110 descris la PI/A+1, rezultat din dezmembrarea imobilului cu numarul cadastral 11599 din cartea funciara nr. 5257 a aceleiasi unitati administrativ teritoriale., dobandit prin Conventie
Act Notarial nr. 5356, din 17/12/2009 emis de NP IVAN MIHAELA;	
B10	Intabulare, drept de PROPRIETATEcumparare, dobandit prin Conventie, cota actuala 1/2, cota initiala 1/1 1) PASCU AXINETA FLORICA
78627 / 11/05/2023	
Act Notarial nr. 85, din 10/05/2023 emis de NP Dragan Nicoleta (act notarial nr 1949 din 10.05.2023, emis de NP Dragan Nicoleta);	
B15	Intabulare, drept de PROPRIETATE, dobandit prin Succesiune, cota actuala 1/2, cota initiala 1/2 1) PASCU AXINETA FLORICA

C. Partea III. SARCINI

Inscrieri privind dezmembramintele dreptului de proprietate, drepturi reale de garanție și sarcini	Referințe
40754 / 12/07/2012	
Act Notarial nr. 1274, din 06/07/2012 emis de NP TONEATA MARIA;	
C2	se noteaza servitute de trecere in favoarea imobilului cu numar cadastral 22519 in scris in cartea funciara nr.22519 a localitatii Aricestii Rahtivani,proprietatea sotilor Dobre Nicolae Gabriel si Dobre Mihaela Violeta
48308 / 17/08/2012	
Act Notarial nr. 1534, din 14/08/2012 emis de NP TONEATA MARIA;	
C3	se noteaza servitutea de trecere in favoarea imobilului cu nr.cadastral 22521 in scris in cartea funciara nr. 22521 a localitatii Aricestii Rahtivani, proprietatea sotilor IONESCU CATALIN-FLORIAN si IONESCU ILEANA
53513 / 11/09/2012	
Act Notarial nr. 3589, din 10/09/2012 emis de NP DRAGAN NICOLETA;	
C4	se noteaza servitute de trecere in favoarea imobilelor cu nr.cadastrale 22517 si 22518 in scris in CF nr. 22517 si 225181 a localitatii Aricestii Rahtivani, proprietatea sotilor Pandrea Constantin si Pandrea Violeta
36184 / 28/05/2013	
Act Notarial nr. 991, din 21/05/2013 emis de NP TONEATA MARIA;	
C5	se noteaza servitute de trecere in favoarea lotului cu nr. cadastral 22522 in scris in cartea funciara nr. 22522 a localitatii ARICESTII RAHTIVANI, proprietatea sotilor OLTEANU ADRIAN si OLTEANU RALUCA
61895 / 12/09/2013	
Act Notarial nr. 1917, din 06/09/2013 emis de NP TONEATA MARIA;	
C6	se noteaza servitute de trecere in favoarea lotului cu nr. cadastral 22524 in scris in cartea funciara nr. 22524 a localitatii ARICESTII

Inscrieri privind dezmembramintele dreptului de proprietate, drepturi reale de garanție și sarcini		Referințe
C6	RAHTIVANI, proprietatea lui GORTOESCU CONSTANTIN	A1
65099 / 28/08/2014		
Act Notarial nr. 898, din 27/08/2014 emis de NP TOMESCU ALICE CRISTINA;		
C7	se noteaza servitute de trecere in favoarea imobilului cu numar cadastral 22520 inscris in cartea funciara nr.22520 a localitatii Aricestii Rahtivani, proprietatea lui UNGUREANU MAGDALENA TATIANA	A1
37187 / 20/04/2015		
Act Notarial nr. 936, din 16/04/2015 emis de NP LUPU MARIA LUIZA;		
C8	se respinge cererea pentru motivele de mai sus	A1
39921 / 24/04/2015		
Act Notarial nr. 936, din 16/04/2015 emis de NP LUPU MARIA LUIZA;		
C9	Intabulare, drept de SERVITUTEde trecere in favoarea lotului cu numar cadastral 22520 inscris in cartea funciara 22520 a localitatii Aricestii Rahtivani proprietatea lui TICU CONSTANTIN LUCIAN	A1

Neutilizabil în Circuitul Civil

Anexa Nr. 1 La Partea I

Teren

Nr cadastral	Suprafața (mp)*	Observații / Referințe
22525	544	

* Suprafața este determinată în planul de proiecție Stereo 70.



Date referitoare la teren

Crt	Categorie folosință	Intravilan	Suprafața (mp)	Tarla	Parcelă	Nr. topo	Observații / Referințe
1	arabil	DA	544	12	Cc1000 A998 A1017	-	

Lungime Segmente

1) Valorile lungimilor segmentelor sunt obținute din proiecție în plan.

Punct început	X / Y	Punct sfârșit	X / Y	Lungime segment (** (m)
1	566.110,294 383.990,236	2	566.107,6 383.989,387	2.825
2	566.107,6 383.989,387	3	566.074,698 383.979,021	34.496
3	566.074,698 383.979,021	4	566.074,985 383.978,328	0.75
4	566.074,985 383.978,328	5	566.075,521 383.977,034	1.401
5	566.075,521 383.977,034	6	566.093,66 383.982,427	18.924

Punct început	X / Y	Punct sfârșit	X / Y	Lungime segment (** (m)
6	566.093,66 383.982,427	7	566.108,769 383.986,92	15.763
7	566.108,769 383.986,92	8	566.109,457 383.984,506	2.51
8	566.109,457 383.984,506	9	566.118,037 383.963,754	22.456
9	566.118,037 383.963,754	10	566.128,107 383.938,358	27.32
10	566.128,107 383.938,358	11	566.138,343 383.912,709	27.616
11	566.138,343 383.912,709	12	566.148,731 383.886,8	27.914
12	566.148,731 383.886,8	13	566.153,632 383.874,241	13.481
13	566.153,632 383.874,241	14	566.159,098 383.860,474	14.812
14	566.159,098 383.860,474	15	566.159,121 383.860,417	0.061
15	566.159,121 383.860,417	16	566.172,576 383.828,903	34.266
16	566.172,576 383.828,903	17	566.186,669 383.796,341	35.481
17	566.186,669 383.796,341	18	566.190,991 383.786,568	10.686
18	566.190,991 383.786,568	19	566.191,008 383.786,666	0.099
19	566.191,008 383.786,666	1	566.110,294 383.990,236	218.987

** Lungimile segmentelor sunt determinate în planul de proiecție Stereo 70 și sunt rotunjite la 1 milimetru.

*** Distanța dintre puncte este formată din segmente cumulate ce sunt mai mici decât valoarea 1 milimetru.

**DATE DESPRE IMOBILUL NR. 18104**

Oficiul de Cadastru și Publicitate Imobiliară PRAHOVA
Biroul de Cadastru și Publicitate Imobiliară Ploiești

A. Partea I. Descrierea imobilului

TEREN Intravilan

Nr. CF vechi:207
Nr. cadastral vechi:395

Adresa: Loc. Aricestii Rahtivani, Str Neagoe Basarab, Nr. 176, Jud. Prahova

Nr. Crt	Nr cadastral Nr. topografic	Suprafața* (mp)	Observații / Referințe
A1	23610	Din acte: 203 Masurata: 199	Sector cadastral:36 Teren imprejmuit;

Construcții

Crt	Nr cadastral Nr. topografic	Adresa	Observații / Referințe
A1.1		Loc. Aricestii Rahtivani, Str Neagoe Basarab, Nr. 176, Jud. Prahova	Nr. niveluri:1; S. construita la sol:30 mp; constructie compusa din sufragerie cu SC =30,24 mp., SU=27,04

B. Partea II. Proprietari și acte

Inscrieri privitoare la dreptul de proprietate și alte drepturi reale		Referințe
4206 / 03/06/2002		
Act Notarial nr. 1214, din 03/06/2002 emis de NP NECULAE A.;		
B1	Intabulare, drept de PROPRIETATEcumparare ca bun comun, dobandit prin Conventie, cota actuala 1/1, cota initiala 1/1 1) MARTONI ROMEO 2) MARTONI ELENA LILIANA <i>OBSERVATII: (provenita din conversia CF 207)</i>	A1, A1.1
18748 / 27/04/2007		
Act Notarial nr. 981, din 26/04/2007 emis de NP TOMESCU A.C.;		
B2	se noteaza interdictia de instrainare, grevare prin dezmembraminte, grevare cu sarcini, locatiune 1) BANCA COMERCIALA ROMANA S.A. PRIN SUCURSALA JUD.PRAHOVA , CIF:999999999999 <i>OBSERVATII: (provenita din conversia CF 207)</i>	A1, A1.1

C. Partea III. SARCINI

Inscrieri privind dezmembramintele dreptului de proprietate, drepturi reale de garanție și sarcini		Referințe
14110 / 25/05/2005		
Act Notarial nr. 1708, din 01/01/2005 emis de NP DAVID ELLA;		
C1	Intabulare, drept de IPOTECA, Valoare:300000000 LEI+ dobanzile aferente si notarea interdictiilor de instrainare si grevare 1) CEC SA. SUCURSALA PLOIESTI , CIF:999999999999 <i>OBSERVATII: (provenita din conversia CF 207)</i>	A1, A1.1
18748 / 27/04/2007		
Act Administrativ nr. 9705, din 27/03/2007 emis de CEC S.A. (contract de ipoteca nr.981/26.04.2007 NP TOMESCU A.C.);		
C2	Intabulare, drept de IPOTECA, Valoare:48000 EURplus dobanzi aferente, alte costuri si comisioane,precum si cheltuieli de orice fel 1) BANCII COMERCIALE ROMANE S.A. PRIN SUCURSALA JUD.PRAHOVA , CIF:999999999999 <i>OBSERVATII: (provenita din conversia CF 207)</i>	A1, A1.1
120025 / 12/12/2018		
Ordonanta nr. 13/P/2010, din 26/11/2018 emis de PARCHETUL (DE PE LANGA INALTA CURTE DE CASATIE SI JUSTITIE-DNA-SERVICIUL TERITORIAL PLOIESTI);		
C4	se radiaza notarea sechestrului asiguratoriu in scris sub C3 prin incheierea nr.27727/2012	A1, A1.1

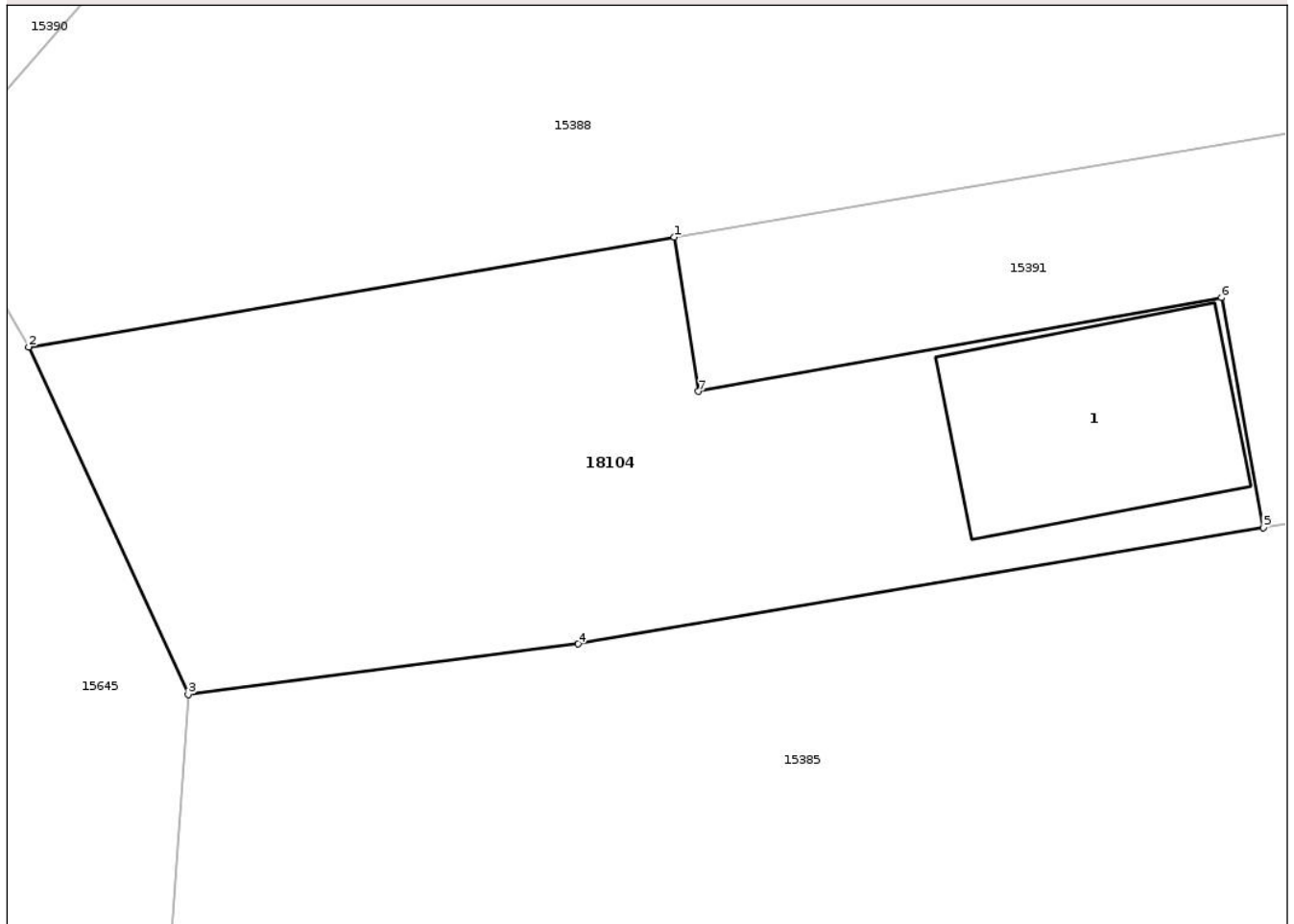
Anexa Nr. 1 La Partea I

Teren

Nr cadastral	Suprafața (mp)*	Observații / Referințe
23610	Din acte: 203 Masurata: 199	

* Suprafața este determinată în planul de proiecție Stereo 70.

DETALII LINIARE IMOBIL



Date referitoare la teren

Crt	Categorie folosință	Intra vilan	Suprafața (mp)	Tarla	Parcelă	Nr. topo	Observații / Referințe
1	curti constructii	DA	199	14	1225/2	-	

Date referitoare la construcții

Crt	Număr	Destinație construcție	Supraf. (mp)	Situație juridică	Observații / Referințe
A1.1		construcții de locuințe	30	Cu acte	Nr. niveluri:1; S. construita la sol:30 mp; construcție compusa din sufragerie cu SC =30, 24 mp., SU=27,04

Lungime Segmente

1) Valorile lungimilor segmentelor sunt obținute din proiecție în plan.

Punct început	X / Y	Punct sfârșit	X / Y	Lungime segment (** (m)
1	565.729,071 383.617,337	2	565.713,709 383.614,722	15.583
2	565.713,709 383.614,722	3	565.717,502 383.606,443	9.107
3	565.717,502 383.606,443	4	565.726,789 383.607,646	9.365

Punct început	X / Y	Punct sfârșit	X / Y	Lungime segment (** (m)
4	565.726,789 383.607,646	5	565.743,093 383.610,417	16.538
5	565.743,093 383.610,417	6	565.742,097 383.615,896	5.569
6	565.742,097 383.615,896	7	565.729,647 383.613,661	12.649
7	565.729,647 383.613,661	1	565.729,071 383.617,337	3.721

** Lungimile segmentelor sunt determinate în planul de proiecție Stereo 70 și sunt rotunjite la 1 milimetru.

*** Distanța dintre puncte este formată din segmente cumulate ce sunt mai mici decât valoarea 1 milimetru.

Neutilizabil în Circuitul Civil



DATE DESPRE IMOBILUL NR. 18105

Oficiul de Cadastru și Publicitate Imobiliară PRAHOVA
Biroul de Cadastru și Publicitate Imobiliară Ploiești

A. Partea I. Descrierea imobilului

TEREN Intravilan

Adresa: Loc. Ariceștii Rahtivani, Str Ion Maiorescu, Nr. 1, Jud. Prahova

Nr. Crt	Nr cadastral Nr. topografic	Suprafața* (mp)	Observații / Referințe
A1		966	Sector cadastral:28 Teren imprejmuit;

B. Partea II. Proprietari și acte

Inscrieri privitoare la dreptul de proprietate și alte drepturi reale	Referințe
/	
Act Administrativ nr. Adeverința nr. 236, din 13/02/2026 emis de PRIMĂRIA COMUNEI ARICEȘTII RAHTIVANI;	
B1	Inscrierea posesiei, drept de PROPRIETATE, dobândit prin Lege, cota actuala 1/1, cota initiala 1/1 1) NEIDENTIFICAT NEIDENTIFICAT, CIF:0000000000000
Act Normativ nr. Legea 7, din 13/03/1996 emis de PARLAMENTUL ROMÂNIEI (art. 13, alin. 15);	
B2	Se notează mențiunea de proprietar neidentificat.

C. Partea III. SARCINI .

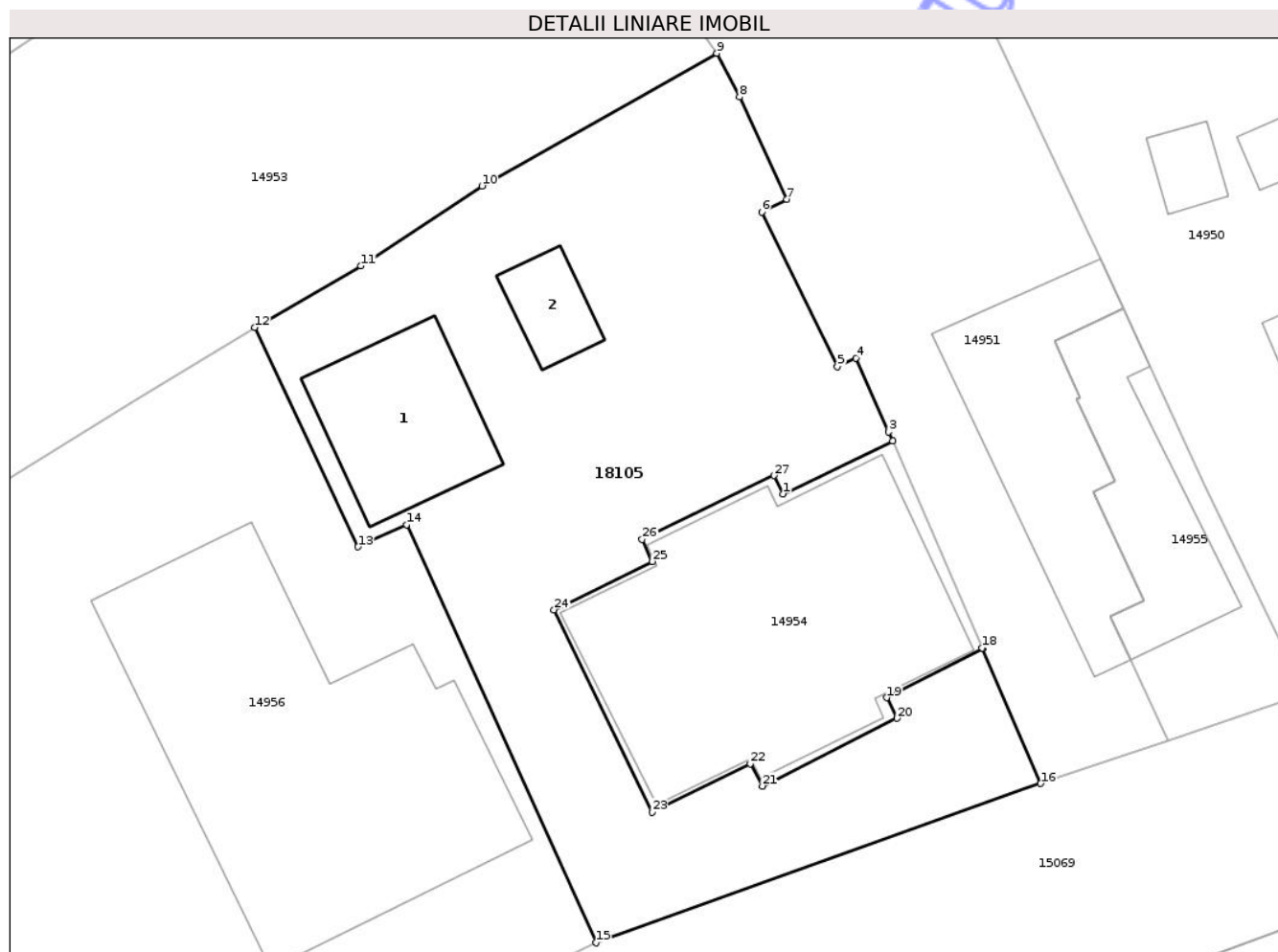
Inscrieri privind dezmembramintele dreptului de proprietate, drepturi reale de garanție și sarcini	Referințe
NU SUNT	

Anexa Nr. 1 La Partea I

Teren

Nr cadastral	Suprafața (mp)*	Observații / Referințe
	966	

* Suprafața este determinată în planul de proiecție Stereo 70.



Date referitoare la teren

Crt	Categorie folosință	Intravilan	Suprafața (mp)	Tarla	Parcelă	Nr. topo	Observații / Referințe
1	curți constructii	DA	966	8	691/1	-	

Date referitoare la construcții

Crt	Număr	Destinație construcție	Supraf. (mp)	Situație juridică	Observații / Referințe
A1.1		constructii anexa	84	Fara acte	Nr. niveluri:1; S. construita la sol:84 mp;
A1.2		constructii anexa	25	Fara acte	Nr. niveluri:1; S. construita la sol:25 mp;

Lungime Segmente

1) Valorile lungimilor segmentelor sunt obținute din proiecție în plan.

Punct început	X / Y	Punct sfârșit	X / Y	Lungime segment (** (m)
1	565.558,81 384.011,98	2	565.565,291 384.015,095	7.191
3	565.565,065 384.015,619	4	565.563,112 384.019,98	4.778
5	565.562,026 384.019,462	6	565.557,563 384.028,569	10.142

Punct început	X / Y	Punct sfârșit	X / Y	Lungime segment (** (m)
2	565.565,291 384.015,095	3	565.565,065 384.015,619	0.571
4	565.563,112 384.019,98	5	565.562,026 384.019,462	1.203
6	565.557,563 384.028,569	7	565.559,047 384.029,334	1.67

Punct început	X / Y	Punct sfârșit	X / Y	Lungime segment (** (m))
7	565.559,047 384.029,334	8	565.556,264 384.035,362	6.639
9	565.554,925 384.037,937	10	565.541,068 384.030,113	15.913
11	565.533,938 384.025,408	12	565.527,668 384.021,773	7.247
13	565.533,758 384.008,858	14	565.536,633 384.010,163	3.157
15	565.547,796 383.985,526	16	565.574,016 383.994,91	27.849
17	565.570,584 384.002,851	18	565.570,562 384.002,901	0.055
19	565.564,926 383.999,964	20	565.565,53 383.998,757	1.35
21	565.557,601 383.994,757	22	565.556,889 383.996,078	1.501
23	565.551,092 383.993,222	24	565.545,318 384.005,148	13.25
25	565.551,113 384.007,987	26	565.550,519 384.009,292	1.434
27	565.558,287 384.013,053	1	565.558,81 384.011,98	1.194

Punct început	X / Y	Punct sfârșit	X / Y	Lungime segment (** (m))
8	565.556,264 384.035,362	9	565.554,925 384.037,937	2.902
10	565.541,068 384.030,113	11	565.533,938 384.025,408	8.542
12	565.527,668 384.021,773	13	565.533,758 384.008,858	14.279
14	565.536,633 384.010,163	15	565.547,796 383.985,526	27.048
16	565.574,016 383.994,91	17	565.570,584 384.002,851	8.651
18	565.570,562 384.002,901	19	565.564,926 383.999,964	6.355
20	565.565,53 383.998,757	21	565.557,601 383.994,757	8.881
22	565.556,889 383.996,078	23	565.551,092 383.993,222	6.462
24	565.545,318 384.005,148	25	565.551,113 384.007,987	6.453
26	565.550,519 384.009,292	27	565.558,287 384.013,053	8.631

** Lungimile segmentelor sunt determinate în planul de proiecție Stereo 70 și sunt rotunjite la 1 milimetru.

*** Distanța dintre puncte este formată din segmente cumulate ce sunt mai mici decât valoarea 1 milimetru.

**DATE DESPRE IMOBILUL NR. 18106**

Oficiul de Cadastru și Publicitate Imobiliară PRAHOVA
Biroul de Cadastru și Publicitate Imobiliară Ploiești

A. Partea I. Descrierea imobilului

TEREN Extravilan

Nr. CF vechi:22
Nr. cadastral vechi:50

Adresa: Jud. Prahova

Nr. Crt	Nr cadastral Nr. topografic	Suprafața* (mp)	Observații / Referințe
A1	23280	1.196	Sector cadastral:36 Teren imprejmuit;

B. Partea II. Proprietari și acte

Inscrieri privitoare la dreptul de proprietate și alte drepturi reale	Referințe
2156 / 29/10/1999	
Act Notarial nr. 1177, din 29/10/1999 emis de NP MOANTA GEORGETA;	
B1	A1
Intabulare, drept de PROPRIETATEcumparare, dobandit prin Conventie, cota actuala 1/1, cota initiala 1/1	
1) CONSTANTINESCU MARIA	
OBSERVATII: (provenita din conversia CF 22)	

C. Partea III. SARCINI .

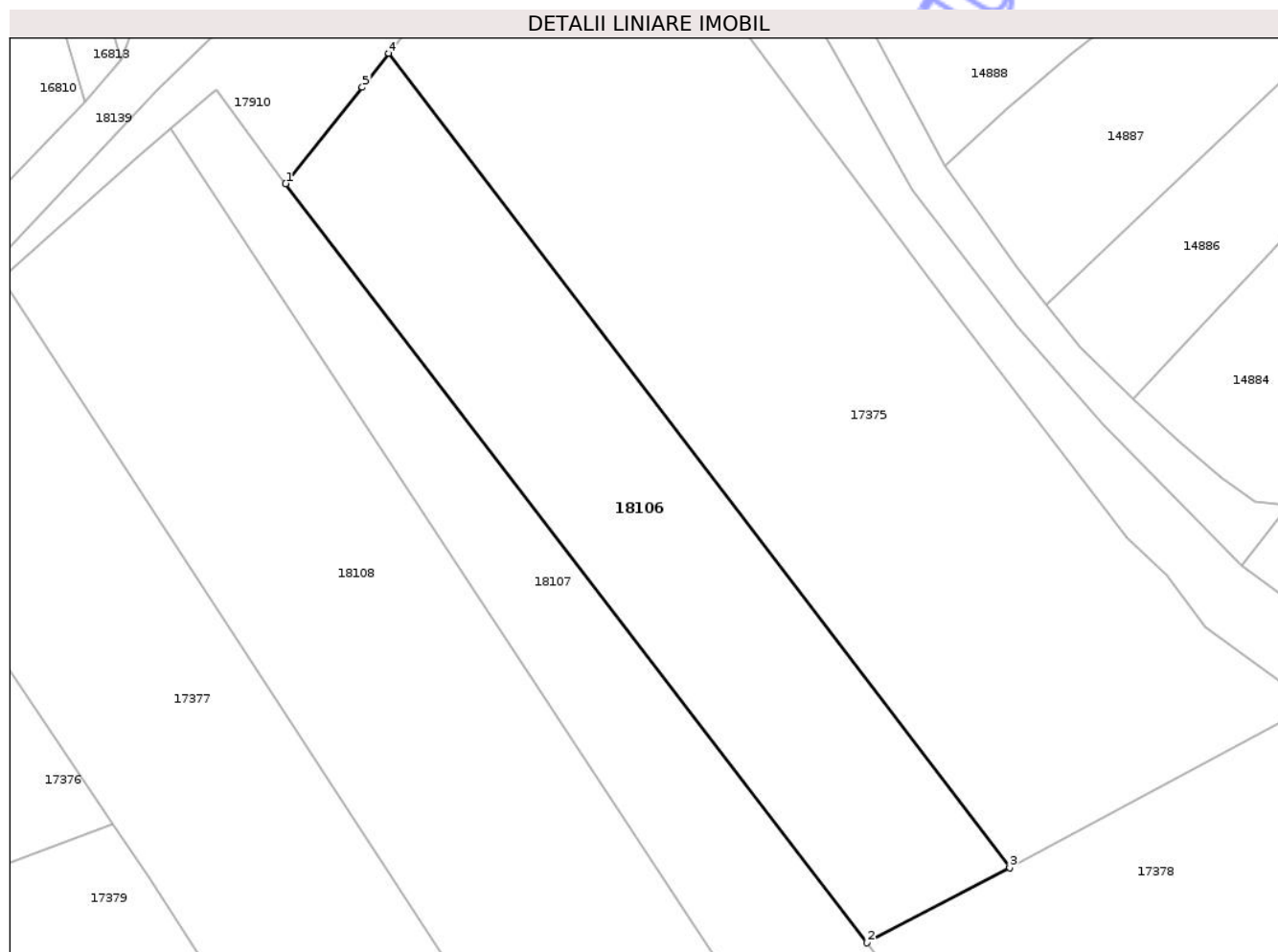
Inscrieri privind dezmembramintele dreptului de proprietate, drepturi reale de garanție și sarcini	Referințe
NU SUNT	

Anexa Nr. 1 La Partea I

Teren

Nr cadastral	Suprafața (mp)*	Observații / Referințe
23280	1.196	

* Suprafața este determinată în planul de proiecție Stereo 70.



Date referitoare la teren

Crt	Categorie folosință	Intra vilan	Suprafața (mp)	Tarla	Parcelă	Nr. topo	Observații / Referințe
1	arabil	NU	1.196	50	290/2	-	

Lungime Segmente

1) Valorile lungimilor segmentelor sunt obținute din proiecție în plan.

Punct început	X / Y	Punct sfârșit	X / Y	Lungime segment (** (m)
1	565.337,504 383.908,816	2	565.388,033 383.842,876	83.074
2	565.388,033 383.842,876	3	565.400,44 383.849,41	14.022
3	565.400,44 383.849,41	4	565.346,454 383.920,136	88.976
4	565.346,454 383.920,136	5	565.344,174 383.917,182	3.732
5	565.344,174 383.917,182	1	565.337,504 383.908,816	10.699

** Lungimile segmentelor sunt determinate în planul de proiecție Stereo 70 și sunt rotunjite la 1 milimetru.

*** Distanța dintre puncte este formată din segmente cumulate ce sunt mai mici decât valoarea 1 milimetru.

Neutilizabil în Circuitul
Civil

**DATE DESPRE IMOBILUL NR. 18107**

Oficiul de Cadastru și Publicitate Imobiliară PRAHOVA
Biroul de Cadastru și Publicitate Imobiliară Ploiești

A. Partea I. Descrierea imobilului

TEREN Extravilan

Nr. CF vechi:54

Nr. cadastral vechi:50/1

Adresa: Jud. Prahova

Nr. Crt	Nr cadastral Nr. topografic	Suprafața* (mp)	Observații / Referințe
A1	23442	1.205	Sector cadastral:36 Teren imprejmuit;

B. Partea II. Proprietari și acte

Inscrieri privitoare la dreptul de proprietate și alte drepturi reale	Referințe
1420 / 10/03/2000	
Act Notarial nr. 366, din 22/02/2000 emis de NP MOANTA GEORGETA;	
B1	A1
Intabulare, drept de PROPRIETATE, dobandit prin Construire, cota actuala 1/1, cota initiala 1/1	
1) SERBAN EUGEN	
2) SERBAN ADELAIDA	
OBSERVATII: (provenita din conversia CF 54)	

C. Partea III. SARCINI .

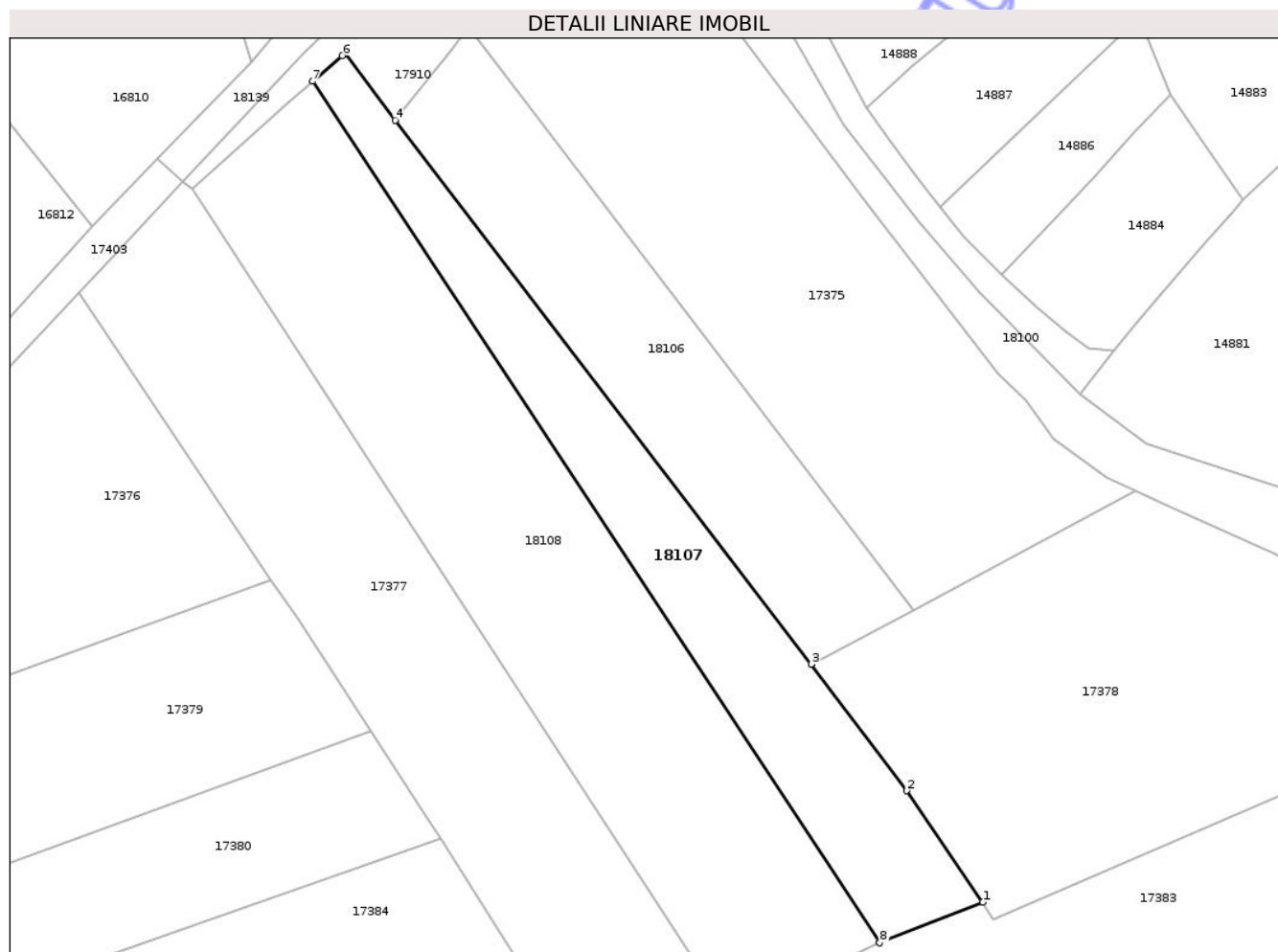
Inscrieri privind dezmembramentele dreptului de proprietate, drepturi reale de garanție și sarcini	Referințe
NU SUNT	

Anexa Nr. 1 La Partea I

Teren

Nr cadastral	Suprafața (mp)*	Observații / Referințe
23442	1.205	

* Suprafața este determinată în planul de proiecție Stereo 70.



Date referitoare la teren

Crt	Categorie folosință	Intravilan	Suprafața (mp)	Tarla	Parcelă	Nr. topo	Observații / Referințe
1	arabil	NU	1.205	50	290/2	-	

Lungime Segmente

1) Valorile lungimilor segmentelor sunt obținute din proiecție în plan.

Punct început	X / Y	Punct sfârșit	X / Y	Lungime segment (** (m)
1	565.408,845 383.814,025	2	565.399,608 383.827,539	16.369
2	565.399,608 383.827,539	3	565.388,033 383.842,876	19.215
3	565.388,033 383.842,876	4	565.337,504 383.908,816	83.074
4	565.337,504 383.908,816	5	565.331,447 383.916,97	10.158
5	565.331,447 383.916,97	6	565.331,117 383.916,686	0.435

Punct început	X / Y	Punct sfârșit	X / Y	Lungime segment (** (m)
6	565.331,117 383.916,686	7	565.327,494 383.913,572	4.777
7	565.327,494 383.913,572	8	565.396,323 383.809,098	125.109
8	565.396,323 383.809,098	1	565.408,845 383.814,025	13.456

** Lungimile segmentelor sunt determinate în planul de proiecție Stereo 70 și sunt rotunjite la 1 milimetru.

*** Distanța dintre puncte este formată din segmente cumulate ce sunt mai mici decât valoarea 1 milimetru.

Neutilizabil în Circuitul Civil

**DATE DESPRE IMOBILUL NR. 18108**

Oficiul de Cadastru și Publicitate Imobiliară PRAHOVA
Biroul de Cadastru și Publicitate Imobiliară Ploiești

A. Partea I. Descrierea imobilului

TEREN Extravilan

Adresa: Jud. Prahova

Nr. Crt	Nr cadastral Nr. topografic	Suprafața* (mp)	Observații / Referințe
A1		Din acte: 7.200 Masurata: 2.397	Sector cadastral:36 Teren neimprejmuit;

B. Partea II. Proprietari și acte

Inscrieri privitoare la dreptul de proprietate și alte drepturi reale		Referințe
/		
Act Administrativ nr. TDP 63092, din 25/04/1997 emis de CJSDPAT PRAHOVA;		
B1	Intabulare, drept de PROPRIETATE, dobandit prin Reconstituire, cota actuala 1/1, cota initiala 1/1 1) MATEI I. PAUL 2) POPESCU MARIA 3) MATEI CONSTANTIN	A1

C. Partea III. SARCINI .

Inscrieri privind dezmembramintele dreptului de proprietate, drepturi reale de garanție și sarcini	Referințe
NU SUNT	

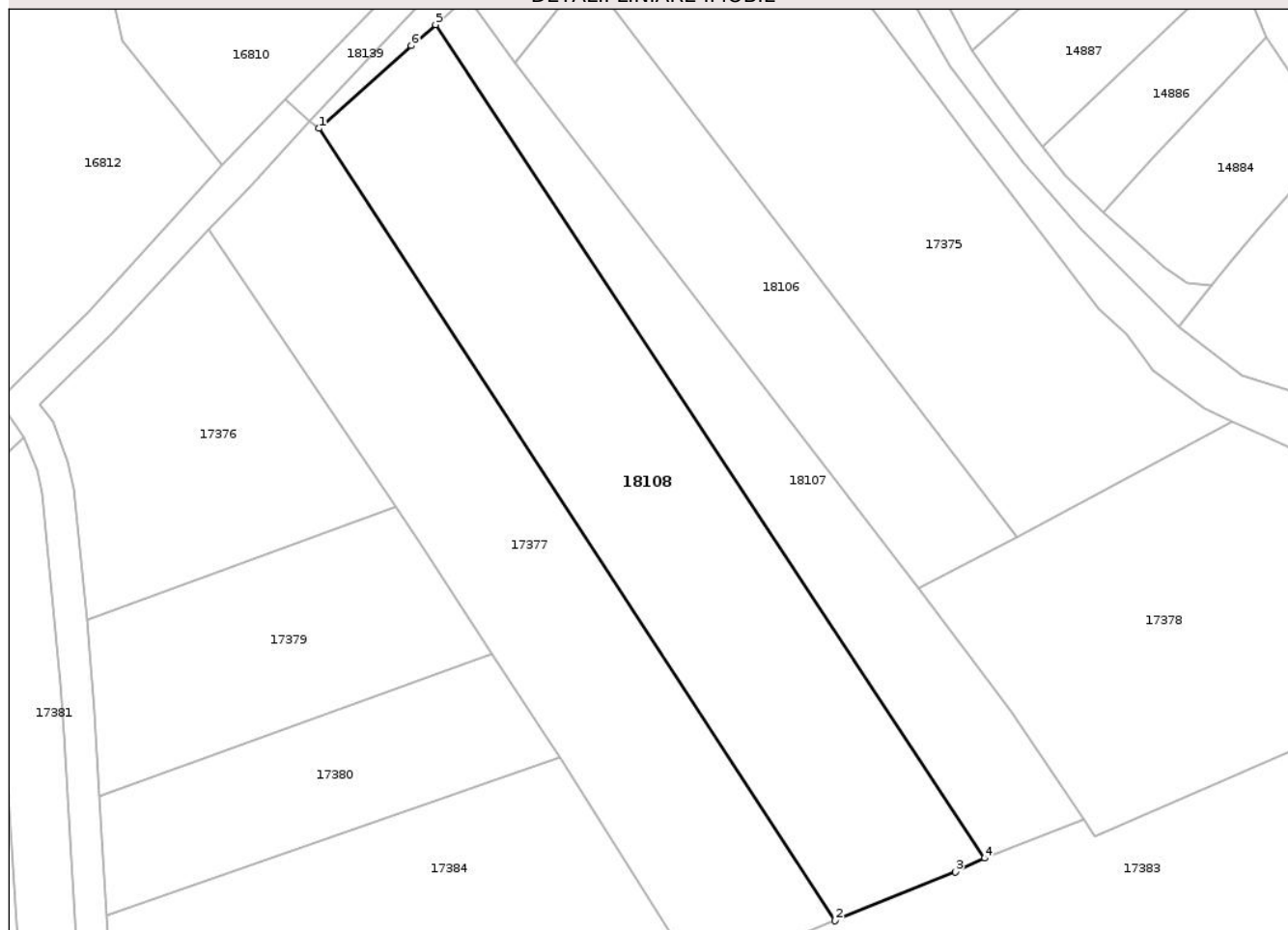
Anexa Nr. 1 La Partea I

Teren

Nr cadastral	Suprafața (mp)*	Observații / Referințe
	Din acte: 7.200 Masurata: 2.397	

* Suprafața este determinată în planul de proiecție Stereo 70.

DETALII LINIARE IMOBIL



Date referitoare la teren

Crt	Categorie folosință	Intra vilan	Suprafața (mp)	Tarla	Parcelă	Nr. topo	Observații / Referințe
1	arabil	NU	2.397	50	290/1	-	Diferenta de suprafata se regasese la ID-ul 18107

Lungime Segmente

1) Valorile lungimilor segmentelor sunt obținute din proiecție în plan.

Punct început	X / Y	Punct sfârșit	X / Y	Lungime segment (** (m)
1	565.312,882 383.900,567	2	565.377,585 383.801,265	118.522
2	565.377,585 383.801,265	3	565.392,663 383.807,383	16.272
3	565.392,663 383.807,383	4	565.396,323 383.809,098	4.042
4	565.396,323 383.809,098	5	565.327,494 383.913,572	125.109
5	565.327,494 383.913,572	6	565.324,436 383.910,943	4.033

Punct început	X / Y	Punct sfârșit	X / Y	Lungime segment (** (m)
6	565.324,436 383.910,943	1	565.312,882 383.900,567	15.529

** Lungimile segmentelor sunt determinate în planul de proiecție Stereo 70 și sunt rotunjite la 1 milimetru.

*** Distanța dintre puncte este formată din segmente cumulate ce sunt mai mici decât valoarea 1 milimetru.

Neutilizabil în Circuitul Civil

**DATE DESPRE IMOBILUL NR. 18109**

Oficiul de Cadastru și Publicitate Imobiliară PRAHOVA
Biroul de Cadastru și Publicitate Imobiliară Ploiești

A. Partea I. Descrierea imobilului

TEREN Necunoscut

Adresa: Loc. Nedelea, Str Niculescu Filip Veselu, Nr. 290, Jud. Prahova

Nr. Crt	Nr cadastral Nr. topografic	Suprafața* (mp)	Observații / Referințe
A1		1.096	Sector cadastral:3 Teren împrejmuit;

B. Partea II. Proprietari și acte

Inscrieri privitoare la dreptul de proprietate și alte drepturi reale	Referințe
/	
Act Administrativ nr. TDP 36974, din 03/05/1995 emis de CJSDPAT PRAHOVA;	
B1	A1
Intabulare, drept de PROPRIETATE, dobandit prin Reconstituire, cota actuala 1/1, cota initiala 1/1	
1) COMAN D. ALEXANDRA	

C. Partea III. SARCINI .

Inscrieri privind dezmembramintele dreptului de proprietate, drepturi reale de garanție și sarcini	Referințe
NU SUNT	

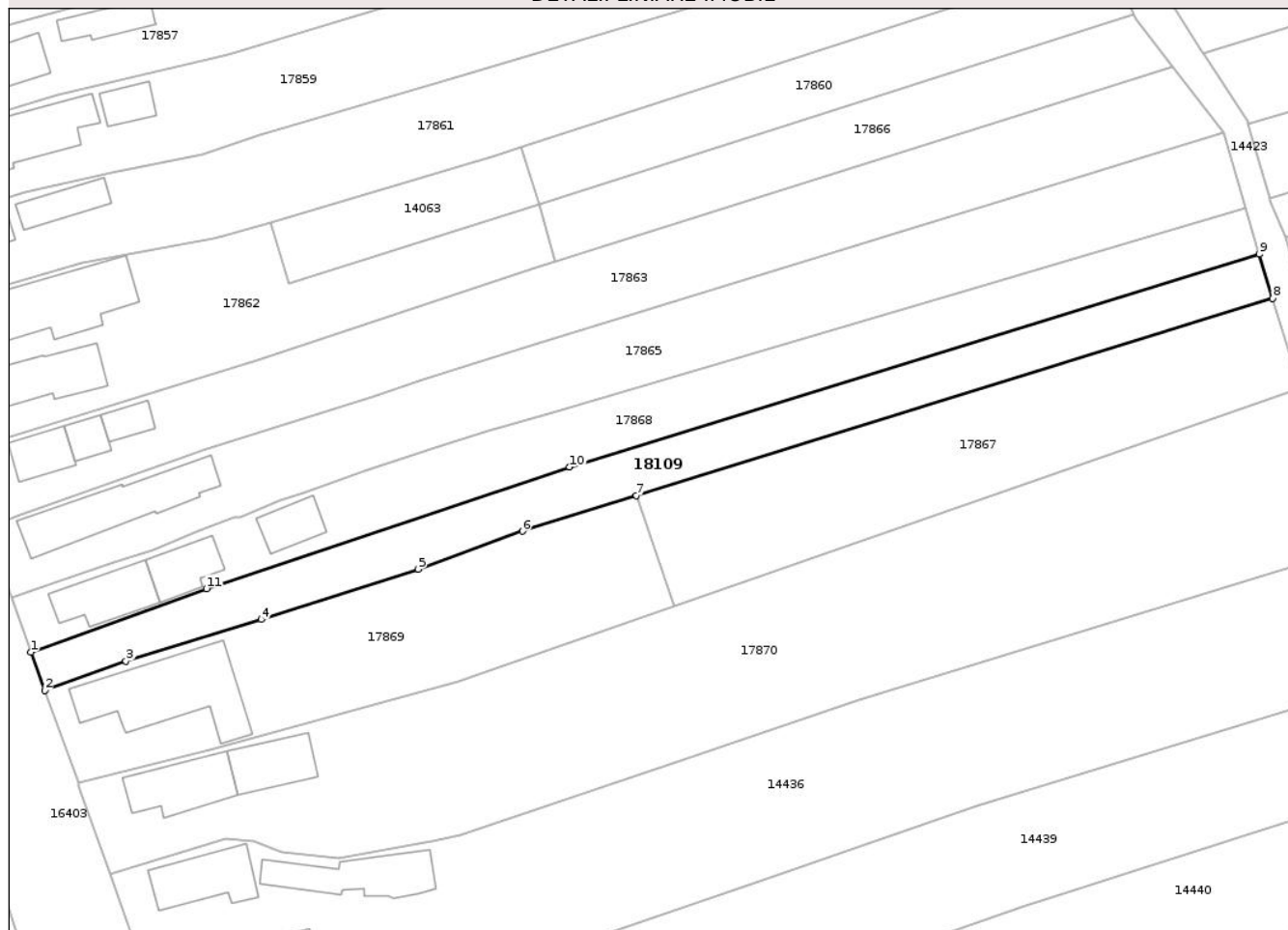
Anexa Nr. 1 La Partea I

Teren

Nr cadastral	Suprafața (mp)*	Observații / Referințe
	1.096	

* Suprafața este determinată în planul de proiecție Stereo 70.

DETALII LINIARE IMOBIL



Date referitoare la teren

Crt	Categorie folosință	Intra vilan	Suprafața (mp)	Tarla	Parcelă	Nr. topo	Observații / Referințe
1	curți constructii	DA	259	3	234	-	
2	arabil	DA	406	3	232	-	
3	arabil	DA	331	3/1	232/1	-	
4	arabil	NU	100	3/1	232/1	-	

Lungime Segmente

1) Valorile lungimilor segmentelor sunt obținute din proiecție în plan.

Punct început	X / Y	Punct sfârșit	X / Y	Lungime segment (** (m)
1	564.171,296 386.909,468	2	564.173,167 386.904,313	5.484
2	564.173,167 386.904,313	3	564.184,205 386.908,227	11.711
3	564.184,205 386.908,227	4	564.202,521 386.913,897	19.174

Punct început	X / Y	Punct sfârșit	X / Y	Lungime segment (** (m)
4	564.202,521 386.913,897	5	564.223,846 386.920,721	22.39
5	564.223,846 386.920,721	6	564.237,992 386.925,868	15.053
6	564.237,992 386.925,868	7	564.253,488 386.930,669	16.223
7	564.253,488 386.930,669	8	564.339,806 386.957,413	90.366
8	564.339,806 386.957,413	9	564.338,01 386.963,399	6.25
9	564.338,01 386.963,399	10	564.244,41 386.934,566	97.94
10	564.244,41 386.934,566	11	564.195,128 386.918,073	51.969
11	564.195,128 386.918,073	1	564.171,296 386.909,468	25.338

** Lungimile segmentelor sunt determinate în planul de proiecție Stereo 70 și sunt rotunjite la 1 milimetru.

*** Distanța dintre puncte este formată din segmente cumulate ce sunt mai mici decât valoarea 1 milimetru.

**DATE DESPRE IMOBILUL NR. 18110**

Oficiul de Cadastru și Publicitate Imobiliară PRAHOVA
Biroul de Cadastru și Publicitate Imobiliară Ploiești

A. Partea I. Descrierea imobilului

TEREN Intravilan

Nr. CF vechi:10
Nr. cadastral vechi:32

Adresa: Loc. Arcestii Rahtivani, Str Ion Maiorescu, Nr. 64, Jud. Prahova

Nr. Crt	Nr cadastral Nr. topografic	Suprafața* (mp)	Observații / Referințe
A1	23272	1.512	Sector cadastral:28 Teren imprejmuit;

B. Partea II. Proprietari și acte

Inscrieri privitoare la dreptul de proprietate și alte drepturi reale		Referințe
45153 / 22/05/2018		
Act Notarial nr. 169, din 16/05/2018 emis de Lupu Maria Luiza;		
B2	Intabulare, drept de PROPRIETATE, dobandit prin Succesiune, cota actuala 1/2, cota initiala 1/2 1) DUMITRACHE CONSTANTIN	A1
Act Notarial nr. 167, din 16/05/2018 emis de Lupu Maria Luiza;		
B3	Intabulare, drept de PROPRIETATE, dobandit prin Succesiune, cota actuala 1/2, cota initiala 1/2 1) DUMITRACHE CONSTANTIN	A1

C. Partea III. SARCINI .

Inscrieri privind dezmembramintele dreptului de proprietate, drepturi reale de garanție și sarcini	Referințe
NU SUNT	

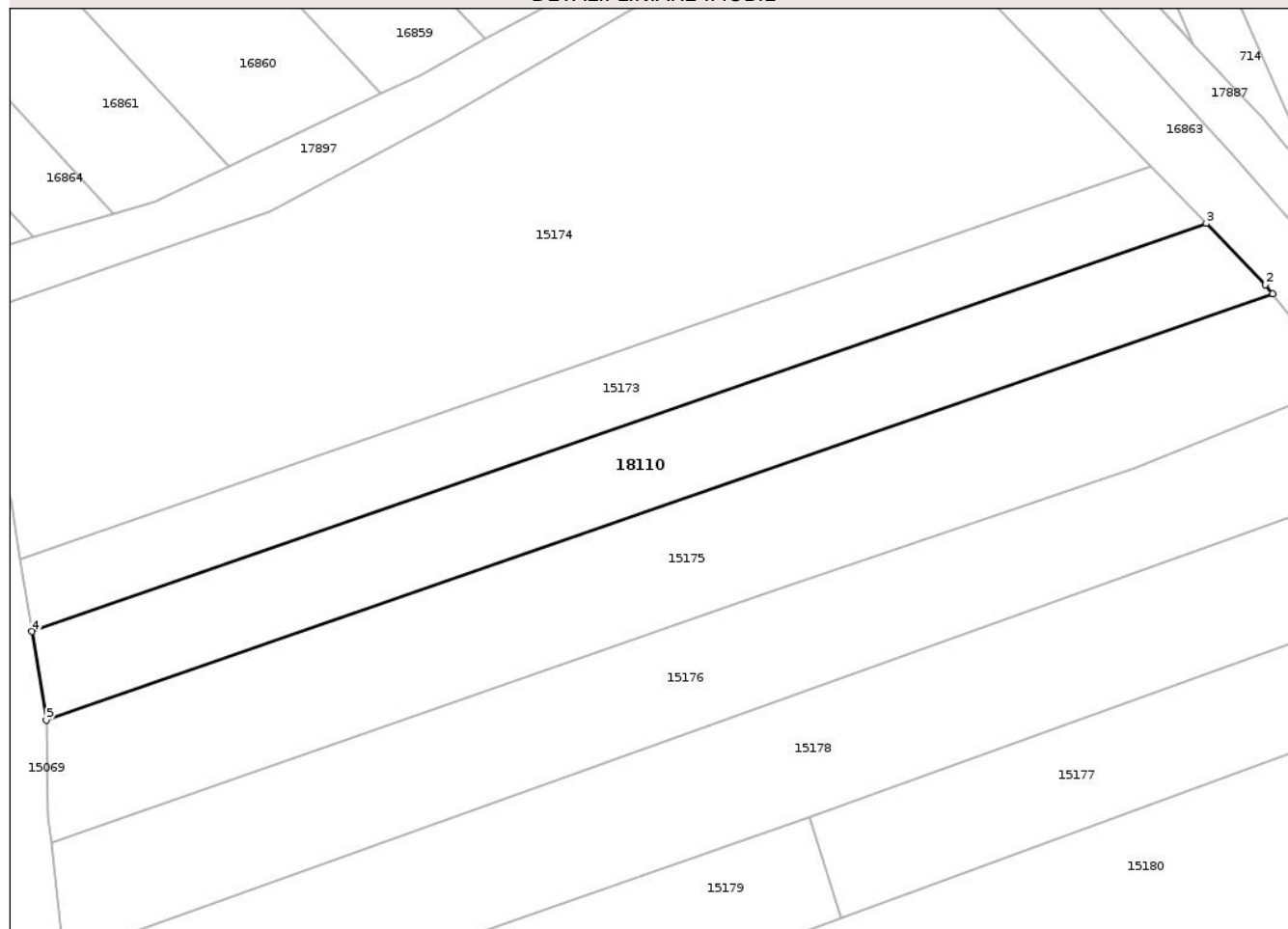
Anexa Nr. 1 La Partea I

Teren

Nr cadastral	Suprafața (mp)*	Observații / Referințe
23272	1.512	

* Suprafața este determinată în planul de proiecție Stereo 70.

DETALII LINIARE IMOBIL



Date referitoare la teren

Crt	Categorie folosință	Intravilan	Suprafața (mp)	Tarla	Parcelă	Nr. topo	Observații / Referințe
1	arabil	DA	764	10	961A	-	
2	arabil	DA	748	10	961B	-	

Lungime Segmente

1) Valorile lungimilor segmentelor sunt obținute din proiecție în plan.

Punct început	X / Y	Punct sfârșit	X / Y	Lungime segment (** (m))
1	566.170,702 384.303,47	2	566.169,88 384.304,512	1.327
2	566.169,88 384.304,512	3	566.162,997 384.311,643	9.911
3	566.162,997 384.311,643	4	566.026,707 384.264,312	144.275
4	566.026,707 384.264,312	5	566.028,365 384.254,039	10.406

Punct început	X / Y	Punct sfârșit	X / Y	Lungime segment (** (m)
5	566.028,365 384.254,039	1	566.170,702 384.303,47	150.676

** Lungimile segmentelor sunt determinate în planul de proiecție Stereo 70 și sunt rotunjite la 1 milimetru.

*** Distanța dintre puncte este formată din segmente cumulate ce sunt mai mici decât valoarea 1 milimetru.

Neutilizabil în Circuitul Civil

**DATE DESPRE IMOBILUL NR. 18115**

Oficiul de Cadastru și Publicitate Imobiliară PRAHOVA
Biroul de Cadastru și Publicitate Imobiliară Ploiești

A. Partea I. Descrierea imobilului

TEREN Extravilan

Adresa: Jud. Prahova

Nr. Crt	Nr cadastral Nr. topografic	Suprafața* (mp)	Observații / Referințe
A1	27349	18.064	Sector cadastral:0 Teren neimprejmuit;

B. Partea II. Proprietari și acte

Inscrieri privitoare la dreptul de proprietate și alte drepturi reale		Referințe
20575 / 06/02/2026		
Act Administrativ nr. 14, din 27/11/2025 emis de Administrația Bazinală de Apa Buzău Ialomița (Anexa nr.1 la Decizia nr.14 din 27.11.2025 emisă de ABA Buzău Ialomița. Împuternicire nr.7384 din 25.05.2025 emisa de ANAR. ; act normativ nr 1705 din 29.11.2006, emis de Guvernul României);		
B1	Intabulare, drept de PROPRIETATE(domeniul public), dobandit prin Lege, cota actuala 1/1, cota initiala 1/1 1) STATUL ROMÂN , CIF:999999999999	A1
B2	Intabulare, drept de ADMINISTRARE 1) ADMINISTRAȚIA NAȚIONALĂ APELE ROMÂNE PRIN ADMINISTRAȚIA BAZINALĂ DE APĂ BUZĂU IALOMIȚA , CIF:999999999999	A1

C. Partea III. SARCINI .

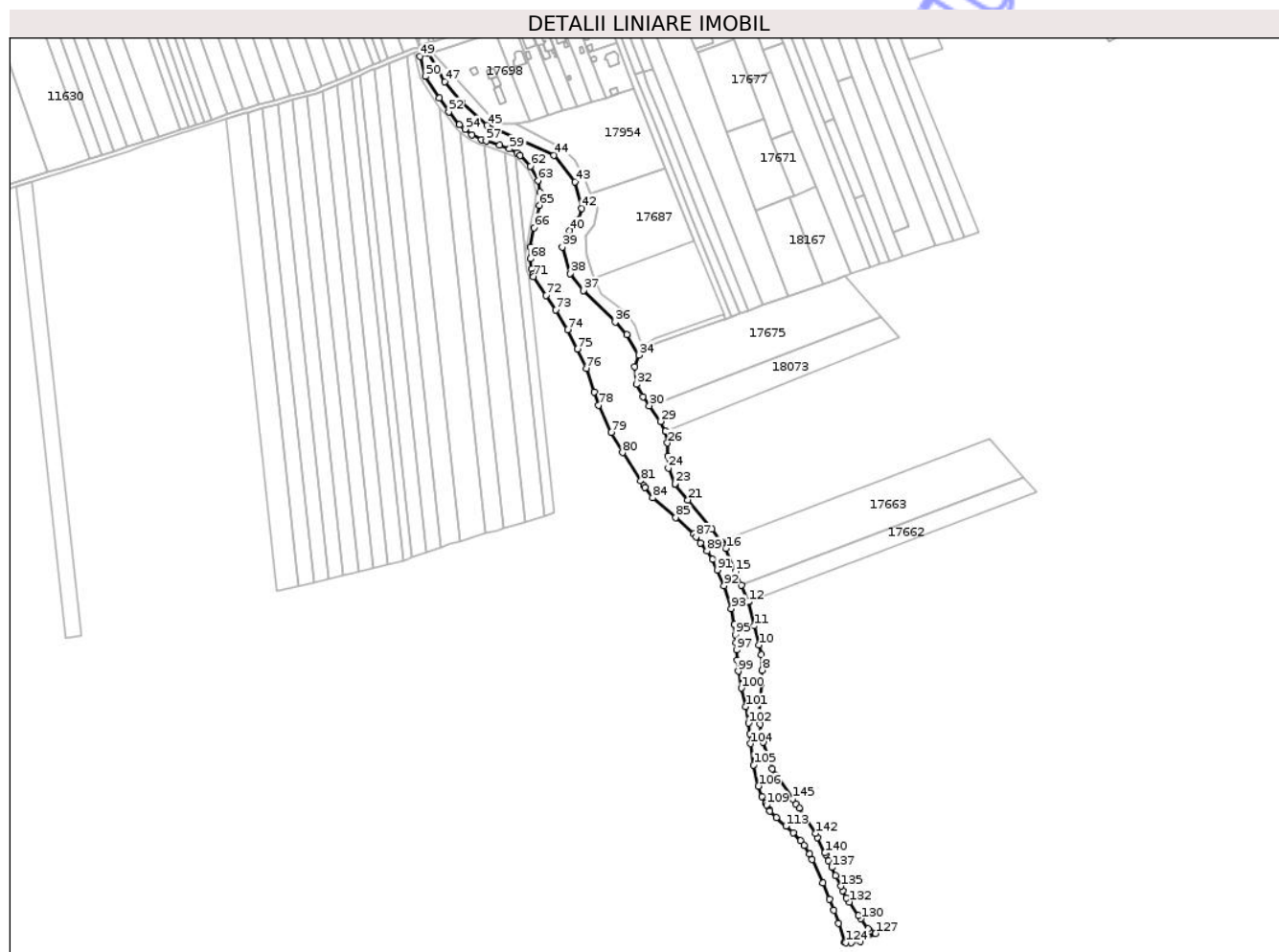
Inscrieri privind dezmembramintele dreptului de proprietate, drepturi reale de garanție și sarcini	Referințe
NU SUNT	

Anexa Nr. 1 La Partea I

Teren

Nr cadastral	Suprafața (mp)*	Observații / Referințe
27349	18.064	

* Suprafața este determinată în planul de proiecție Stereo 70.



Date referitoare la teren

Crt	Categorie folosință	Intravilan	Suprafața (mp)	Tarla	Parcelă	Nr. topo	Observații / Referințe
1	ape curgătoare	NU	18.064	-	-	-	

Lungime Segmente

1) Valorile lungimilor segmentelor sunt obținute din proiecție în plan.

Punct început	X / Y	Punct sfârșit	X / Y	Lungime segment	Punct început	X / Y	Punct sfârșit	X / Y	Lungime segment	Punct început	X / Y	Punct sfârșit	X / Y	Lungime segment
1	566.581,514 381.880,979	2	566.578,235 381.885,736	5.778	2	566.578,235 381.885,736	3	566.570,807 381.907,763	23.246	3	566.570,807 381.907,763	4	566.568,816 381.913,667	6.231
4	566.568,816 381.913,667	5	566.568,203 381.922,659	9.013	5	566.568,203 381.922,659	6	566.567,558 381.932,135	9.498	6	566.567,558 381.932,135	7	566.569,258 381.956,556	24.48
7	566.569,258 381.956,556	8	566.570,023 381.967,542	11.013	8	566.570,023 381.967,542	9	566.569,202 381.980,368	12.852	9	566.569,202 381.980,368	10	566.567,152 381.988,509	8.395
10	566.567,152 381.988,509	11	566.563,161 382.004,367	16.352	11	566.563,161 382.004,367	12	566.558,95 382.023,941	20.022	12	566.558,95 382.023,941	13	566.558,8 382.024,283	0.373
13	566.558,8 382.024,283	14	566.552,679 382.038,273	15.27	14	566.552,679 382.038,273	15	566.547,76 382.049,517	12.273	15	566.547,76 382.049,517	16	566.539,967 382.068,537	20.555

Punct început	X / Y	Punct sfârșit	X / Y	Lungime segment	Punct început	X / Y	Punct sfârșit	X / Y	Lungime segment	Punct început	X / Y	Punct sfârșit	X / Y	Lungime segment
16	566.539,967 382.068,537	17	566.536,868 382.072,857	5.317	17	566.536,868 382.072,857	18	566.536,868 382.072,858	0.001	18	566.536,868 382.072,858	19	566.535,859 382.074,198	1.677
19	566.535,859 382.074,198	20	566.528,043 382.084,588	13.002	20	566.528,043 382.084,588	21	566.508,288 382.108,832	31.273	21	566.508,288 382.108,832	22	566.497,977 382.121,486	16.323
22	566.497,977 382.121,486	23	566.497,676 382.122,193	0.768	23	566.497,676 382.122,193	24	566.492,128 382.135,192	14.133	24	566.492,128 382.135,192	25	566.491,904 382.145,254	10.064
25	566.491,904 382.145,254	26	566.491,399 382.155,961	10.719	26	566.491,399 382.155,961	27	566.489,938 382.165,743	9.891	27	566.489,938 382.165,743	28	566.489,904 382.165,807	0.072
28	566.489,904 382.165,807	29	566.485,619 382.173,936	9.189	29	566.485,619 382.173,936	30	566.476,351 382.186,95	15.977	30	566.476,351 382.186,95	31	566.470,989 382.194,479	9.243
31	566.470,989 382.194,479	32	566.465,697 382.204,632	11.449	32	566.465,697 382.204,632	33	566.464,32 382.219,21	14.643	33	566.464,32 382.219,21	34	566.467,74 382.228,98	10.351
34	566.467,74 382.228,98	35	566.457,798 382.246,024	19.732	35	566.457,798 382.246,024	36	566.447,947 382.256,265	14.21	36	566.447,947 382.256,265	37	566.421,6 382.282,378	37.095
37	566.421,6 382.282,378	38	566.410,42 382.296,607	18.096	38	566.410,42 382.296,607	39	566.404,166 382.318,576	22.842	39	566.404,166 382.318,576	40	566.410,264 382.332,18	14.908
40	566.410,264 382.332,18	41	566.417,066 382.341,093	11.212	41	566.417,066 382.341,093	42	566.420,271 382.350,631	10.062	42	566.420,271 382.350,631	43	566.414,642 382.372,6	22.679
43	566.414,642 382.372,6	44	566.397,129 382.394,726	28.218	44	566.397,129 382.394,726	45	566.341,776 382.419,431	60.616	45	566.341,776 382.419,431	46	566.320,511 382.438,664	28.672
46	566.320,511 382.438,664	47	566.306,673 382.455,786	22.015	47	566.306,673 382.455,786	48	566.293,26 382.479,241	27.019	48	566.293,26 382.479,241	49	566.285,834 382.476,591	7.885
49	566.285,834 382.476,591	50	566.290,388 382.460,136	17.074	50	566.290,388 382.460,136	51	566.301,872 382.442,0	21.466	51	566.301,872 382.442,0	52	566.309,967 382.430,801	13.818
52	566.309,967 382.430,801	53	566.318,673 382.420,102	13.794	53	566.318,673 382.420,102	54	566.323,322 382.416,278	6.02	54	566.323,322 382.416,278	55	566.329,11 382.411,613	7.434
55	566.329,11 382.411,613	56	566.336,96 382.407,677	8.781	56	566.336,96 382.407,677	57	566.340,834 382.406,486	4.053	57	566.340,834 382.406,486	58	566.351,895 382.402,943	11.615
58	566.351,895 382.402,943	59	566.360,279 382.399,81	8.95	59	566.360,279 382.399,81	60	566.366,734 382.396,668	7.179	60	566.366,734 382.396,668	61	566.369,167 382.394,539	3.233
61	566.369,167 382.394,539	62	566.377,732 382.385,523	12.436	62	566.377,732 382.385,523	63	566.383,92 382.373,71	13.336	63	566.383,92 382.373,71	64	566.385,42 382.364,007	9.818
64	566.385,42 382.364,007	65	566.384,904 382.353,132	10.887	65	566.384,904 382.353,132	66	566.380,686 382.334,476	19.127	66	566.380,686 382.334,476	67	566.377,38 382.318,384	16.428
67	566.377,38 382.318,384	68	566.377,706 382.308,846	9.544	68	566.377,706 382.308,846	69	566.378,585 382.300,233	8.658	69	566.378,585 382.300,233	70	566.379,757 382.295,894	4.494
70	566.379,757 382.295,894	71	566.380,239 382.294,108	1.85	71	566.380,239 382.294,108	72	566.390,465 382.278,408	18.737	72	566.390,465 382.278,408	73	566.398,731 382.266,51	14.488
73	566.398,731 382.266,51	74	566.408,456 382.249,878	19.267	74	566.408,456 382.249,878	75	566.416,874 382.234,033	17.942	75	566.416,874 382.234,033	76	566.424,039 382.217,971	17.588
76	566.424,039 382.217,971	77	566.430,535 382.198,342	20.676	77	566.430,535 382.198,342	78	566.434,313 382.187,279	11.69	78	566.434,313 382.187,279	79	566.444,571 382.164,739	24.764
79	566.444,571 382.164,739	80	566.454,018 382.148,005	19.216	80	566.454,018 382.148,005	81	566.469,38 382.124,591	28.004	81	566.469,38 382.124,591	82	566.471,808 382.120,893	4.424
82	566.471,808 382.120,893	83	566.472,887 382.119,368	1.868	83	566.472,887 382.119,368	84	566.479,081 382.110,628	10.712	84	566.479,081 382.110,628	85	566.498,242 382.094,165	25.262
85	566.498,242 382.094,165	86	566.513,043 382.080,605	20.073	86	566.513,043 382.080,605	87	566.515,092 382.078,049	3.276	87	566.515,092 382.078,049	88	566.518,974 382.073,199	6.212
88	566.518,974 382.073,199	89	566.524,281 382.066,337	8.675	89	566.524,281 382.066,337	90	566.528,638 382.059,687	7.95	90	566.528,638 382.059,687	91	566.532,713 382.050,723	9.847
91	566.532,713 382.050,723	92	566.538,352 382.037,651	14.236	92	566.538,352 382.037,651	93	566.544,37 382.018,73	19.855	93	566.544,37 382.018,73	94	566.546,997 382.005,252	13.732
94	566.546,997 382.005,252	95	566.547,787 381.997,182	8.109	95	566.547,787 381.997,182	96	566.548,44 381.990,524	6.69	96	566.548,44 381.990,524	97	566.548,87 381.984,208	6.331
97	566.548,87 381.984,208	98	566.549,425 381.976,075	8.152	98	566.549,425 381.976,075	99	566.550,06 381.966,748	9.349	99	566.550,06 381.966,748	100	566.552,757 381.952,724	14.281
100	566.552,757 381.952,724	101	566.556,275 381.937,304	15.816	101	566.556,275 381.937,304	102	566.558,639 381.923,761	13.748	102	566.558,639 381.923,761	103	566.559,677 381.914,951	8.871
103	566.559,677 381.914,951	104	566.560,338 381.906,7	8.277	104	566.560,338 381.906,7	105	566.562,834 381.889,056	17.82	105	566.562,834 381.889,056	106	566.566,88 381.871,39	18.123
106	566.566,88 381.871,39	107	566.569,833 381.862,931	8.96	107	566.569,833 381.862,931	108	566.572,918 381.857,032	6.657	108	566.572,918 381.857,032	109	566.573,589 381.855,889	1.325
109	566.573,589 381.855,889	110	566.576,249 381.851,358	5.254	110	566.576,249 381.851,358	111	566.576,537 381.850,866	0.57	111	566.576,537 381.850,866	112	566.581,759 381.845,375	7.578
112	566.581,759 381.845,375	113	566.589,587 381.838,222	10.604	113	566.589,587 381.838,222	114	566.595,673 381.832,735	8.194	114	566.595,673 381.832,735	115	566.601,764 381.826,106	9.002

Punct început	X / Y	Punct sfârșit	X / Y	Lungime segment	Punct început	X / Y	Punct sfârșit	X / Y	Lungime segment	Punct început	X / Y	Punct sfârșit	X / Y	Lungime segment
115	566.601,764 381.826,106	116	566.604,669 381.822,184	4.881	116	566.604,669 381.822,184	117	566.609,432 381.815,108	8.53	117	566.609,432 381.815,108	118	566.611,428 381.810,666	4.87
118	566.611,428 381.810,666	119	566.620,16 381.791,023	21.49 6	119	566.620,16 381.791,023	120	566.625,696 381.777,652	14.47 2	120	566.625,696 381.777,652	121	566.629,474 381.768,524	9.879
121	566.629,474 381.768,524	122	566.633,223 381.757,469	11.67 3	122	566.633,223 381.757,469	123	566.638,452 381.742,045	16.28 6	123	566.638,452 381.742,045	124	566.639,546 381.741,681	1.153
124	566.639,546 381.741,681	125	566.643,877 381.741,525	4.334	125	566.643,877 381.741,525	126	566.651,165 381.742,723	7.386	126	566.651,165 381.742,723	127	566.664,091 381.749,297	14.50 2
127	566.664,091 381.749,297	128	566.659,19 381.751,23	5.268	128	566.659,19 381.751,23	129	566.657,919 381.753,035	2.208	129	566.657,919 381.753,035	130	566.652,017 381.761,411	10.24 7
130	566.652,017 381.761,411	131	566.650,07 381.764,175	3.381	131	566.650,07 381.764,175	132	566.642,192 381.775,357	13.67 8	132	566.642,192 381.775,357	133	566.639,836 381.778,701	4.091
133	566.639,836 381.778,701	134	566.636,911 381.784,838	6.798	134	566.636,911 381.784,838	135	566.635,177 381.788,475	4.029	135	566.635,177 381.788,475	136	566.631,049 381.797,135	9.594
136	566.631,049 381.797,135	137	566.627,774 381.804,005	7.611	137	566.627,774 381.804,005	138	566.625,116 381.809,58	6.176	138	566.625,116 381.809,58	139	566.622,769 381.814,504	5.455
139	566.622,769 381.814,504	140	566.622,005 381.816,107	1.776	140	566.622,005 381.816,107	141	566.615,969 381.828,77	14.02 8	141	566.615,969 381.828,77	142	566.614,333 381.832,2	3.8
142	566.614,333 381.832,2	143	566.600,71 381.853,126	24.97	143	566.600,71 381.853,126	144	566.598,059 381.856,973	4.672	144	566.598,059 381.856,973	145	566.595,443 381.860,768	4.609
145	566.595,443 381.860,768	1	566.581,514 381.880,979	24.54 6										

** Lungimile segmentelor sunt determinate în planul de proiecție Stereo 70 și sunt rotunjite la 1 milimetru.

*** Distanța dintre puncte este formată din segmente cumulate ce sunt mai mici decât valoarea 1 milimetru.

Neutilizabil în
Civil

**DATE DESPRE IMOBILUL NR. 18117**

Oficiul de Cadastru și Publicitate Imobiliară PRAHOVA
Biroul de Cadastru și Publicitate Imobiliară Ploiești

A. Partea I. Descrierea imobilului

TEREN Necunoscut

Adresa: Loc. Stoenesti, Jud. Prahova

Nr. Crt	Nr cadastral Nr. topografic	Suprafața* (mp)	Observații / Referințe
A1	27352	15.216	Sector cadastral:0 Teren neimprejmuit;

B. Partea II. Proprietari și acte

Inscrieri privitoare la dreptul de proprietate și alte drepturi reale		Referințe
20607 / 06/02/2026		
Act Normativ nr. 1705, din 29/11/2006 emis de Guvernul României (Anexa nr.12 la HG 1705 din 29.11.2006 emisă de Guvernul României. ; act administrativ nr 14 din 27.11.2025, emis de Administrația Bazinală de Apa Buzău Ialomița);		
B1	Intabulare, drept de PROPRIETATE(domeniul public), dobandit prin Lege, cota actuala 1/1, cota initiala 1/1 1) STATUL ROMÂN , CIF:9999999999999	A1
B2	Intabulare, drept de ADMINISTRARE 1) ADMINISTRAȚIA NAȚIONALĂ APELE ROMÂNE PRIN ADMINISTRAȚIA BAZINALĂ DE APĂ BUZĂU IALOMIȚA , CIF:9999999999999	A1

C. Partea III. SARCINI .

Inscrieri privind dezmembramintele dreptului de proprietate, drepturi reale de garanție și sarcini	Referințe
NU SUNT	

Anexa Nr. 1 La Partea I

Teren

Nr cadastral	Suprafața (mp)*	Observații / Referințe
27352	15.216	

* Suprafața este determinată în planul de proiecție Stereo 70.

DETALII LINIARE IMOBIL



Date referitoare la teren

Crt	Categorie folosință	Intravilan	Suprafața (mp)	Tarla	Parcelă	Nr. topo	Observații / Referințe
1	ape curgătoare	DA	275	-	-	-	
2	ape curgătoare	DA	1.066	-	-	-	
3	ape curgătoare	DA	3.117	-	-	-	
4	ape curgătoare	NU	9.017	-	-	-	
5	ape curgătoare	DA	163	-	-	-	
6	ape curgătoare	DA	1.578	-	-	-	

Lungime Segmente

1) Valorile lungimilor segmentelor sunt obținute din proiecție în plan.

Punct început	X / Y	Punct sfârșit	X / Y	Lungime segment
1	567.439,777 381.137,336	2	567.441,37 381.136,609	1.751
2	567.441,37 381.136,609	3	567.441,912 381.139,047	2.498
3	567.441,912 381.139,047	4	567.442,799 381.141,435	2.547

Punct început	X / Y	Punct sfârșit	X / Y	Lungime segment	Punct început	X / Y	Punct sfârșit	X / Y	Lungime segment	Punct început	X / Y	Punct sfârșit	X / Y	Lungime segment
4	567.442,799 381.141,435	5	567.438,744 381.143,83	4.709	5	567.438,744 381.143,83	6	567.438,39 381.147,75	3.936	6	567.438,39 381.147,75	7	567.436,852 381.153,399	5.855
7	567.436,852 381.153,399	8	567.435,482 381.152,951	1.441	8	567.435,482 381.152,951	9	567.435,445 381.152,939	0.039	9	567.435,445 381.152,939	10	567.435,434 381.152,935	0.012
10	567.435,434 381.152,935	11	567.433,344 381.152,252	2.199	11	567.433,344 381.152,252	12	567.430,959 381.151,472	2.509	12	567.430,959 381.151,472	13	567.430,887 381.151,45	0.075
13	567.430,887 381.151,45	14	567.430,852 381.151,44	0.036	14	567.430,852 381.151,44	15	567.430,84 381.151,437	0.012	15	567.430,84 381.151,437	16	567.430,394 381.151,304	0.465
16	567.430,394 381.151,304	17	567.427,912 381.150,563	2.59	17	567.427,912 381.150,563	18	567.427,878 381.150,553	0.035	18	567.427,878 381.150,553	19	567.427,867 381.150,55	0.011
19	567.427,867 381.150,55	20	567.424,446 381.149,529	3.57	20	567.424,446 381.149,529	21	567.424,261 381.149,474	0.193	21	567.424,261 381.149,474	22	567.421,928 381.148,873	2.409
22	567.421,928 381.148,873	23	567.421,896 381.148,865	0.033	23	567.421,896 381.148,865	24	567.421,884 381.148,862	0.012	24	567.421,884 381.148,862	25	567.418,413 381.147,968	3.584
25	567.418,413 381.147,968	26	567.416,843 381.147,563	1.621	26	567.416,843 381.147,563	27	567.415,889 381.147,318	0.985	27	567.415,889 381.147,318	28	567.415,858 381.147,31	0.032
28	567.415,858 381.147,31	29	567.415,846 381.147,307	0.012	29	567.415,846 381.147,307	30	567.414,547 381.146,972	1.342	30	567.414,547 381.146,972	31	567.414,318 381.146,913	0.236
31	567.414,318 381.146,913	32	567.414,287 381.146,905	0.032	32	567.414,287 381.146,905	33	567.414,276 381.146,902	0.011	33	567.414,276 381.146,902	34	567.412,021 381.146,322	2.328
34	567.412,021 381.146,322	35	567.411,991 381.146,314	0.031	35	567.411,991 381.146,314	36	567.411,98 381.146,311	0.011	36	567.411,98 381.146,311	37	567.409,243 381.145,606	2.826
37	567.409,243 381.145,606	38	567.408,541 381.145,318	0.759	38	567.408,541 381.145,318	39	567.406,142 381.144,332	2.594	39	567.406,142 381.144,332	40	567.406,114 381.144,32	0.03
40	567.406,114 381.144,32	41	567.406,103 381.144,316	0.012	41	567.406,103 381.144,316	42	567.402,803 381.142,96	3.568	42	567.402,803 381.142,96	43	567.400,404 381.141,975	2.593
43	567.400,404 381.141,975	44	567.400,377 381.141,963	0.03	44	567.400,377 381.141,963	45	567.400,365 381.141,959	0.013	45	567.400,365 381.141,959	46	567.399,935 381.141,782	0.465
46	567.399,935 381.141,782	47	567.399,434 381.141,576	0.542	47	567.399,434 381.141,576	48	567.397,672 381.140,443	2.095	48	567.397,672 381.140,443	49	567.397,646 381.140,426	0.031
49	567.397,646 381.140,426	50	567.397,636 381.140,42	0.012	50	567.397,636 381.140,42	51	567.394,575 381.138,452	3.639	51	567.394,575 381.138,452	52	567.392,353 381.137,023	2.642
52	567.392,353 381.137,023	53	567.392,326 381.137,006	0.032	53	567.392,326 381.137,006	54	567.392,316 381.136,999	0.012	54	567.392,316 381.136,999	55	567.389,26 381.135,035	3.633
55	567.389,26 381.135,035	56	567.387,043 381.133,609	2.636	56	567.387,043 381.133,609	57	567.387,014 381.133,591	0.034	57	567.387,014 381.133,591	58	567.387,004 381.133,584	0.012
58	567.387,004 381.133,584	59	567.384,844 381.132,195	2.568	59	567.384,844 381.132,195	60	567.384,112 381.131,211	1.226	60	567.384,112 381.131,211	61	567.382,293 381.128,768	3.046
61	567.382,293 381.128,768	62	567.382,268 381.128,735	0.041	62	567.382,268 381.128,735	63	567.382,26 381.128,723	0.014	63	567.382,26 381.128,723	64	567.380,63 381.126,533	2.73
64	567.380,63 381.126,533	65	567.378,819 381.124,1	3.033	65	567.378,819 381.124,1	66	567.378,785 381.124,054	0.057	66	567.378,785 381.124,054	67	567.373,75 381.117,288	8.434
67	567.373,75 381.117,288	68	567.371,887 381.115,166	2.824	68	567.371,887 381.115,166	69	567.370,064 381.113,091	2.762	69	567.370,064 381.113,091	70	567.369,957 381.112,97	0.162
70	567.369,957 381.112,97	71	567.369,948 381.112,96	0.013	71	567.369,948 381.112,96	72	567.368,123 381.110,882	2.766	72	567.368,123 381.110,882	73	567.368,115 381.110,872	0.013
73	567.368,115 381.110,872	74	567.367,771 381.110,481	0.521	74	567.367,771 381.110,481	75	567.365,817 381.108,256	2.961	75	567.365,817 381.108,256	76	567.365,808 381.108,246	0.013
76	567.365,808 381.108,246	77	567.365,462 381.107,853	0.524	77	567.365,462 381.107,853	78	567.364,076 381.106,275	2.1	78	567.364,076 381.106,275	79	567.363,507 381.105,627	0.862
79	567.363,507 381.105,627	80	567.363,498 381.105,617	0.013	80	567.363,498 381.105,617	81	567.362,482 381.104,46	1.54	81	567.362,482 381.104,46	82	567.362,098 381.104,14	0.5
82	567.362,098 381.104,14	83	567.362,089 381.104,132	0.012	83	567.362,089 381.104,132	84	567.359,242 381.101,76	3.706	84	567.359,242 381.101,76	85	567.357,166 381.100,03	2.702
85	567.357,166 381.100,03	86	567.357,157 381.100,022	0.012	86	567.357,157 381.100,022	87	567.356,303 381.099,311	1.111	87	567.356,303 381.099,311	88	567.355,327 381.098,497	1.271
88	567.355,327 381.098,497	89	567.354,682 381.097,96	0.839	89	567.354,682 381.097,96	90	567.354,21 381.097,654	0.563	90	567.354,21 381.097,654	91	567.354,201 381.097,647	0.011
91	567.354,201 381.097,647	92	567.353,18 381.096,984	1.217	92	567.353,18 381.096,984	93	567.353,17 381.096,978	0.012	93	567.353,17 381.096,978	94	567.350,21 381.095,056	3.529
94	567.350,21 381.095,056	95	567.348,03 381.093,64	2.6	95	567.348,03 381.093,64	96	567.348,021 381.093,634	0.011	96	567.348,021 381.093,634	97	567.346,275 381.092,5	2.082
97	567.346,275 381.092,5	98	567.344,931 381.092,068	1.412	98	567.344,931 381.092,068	99	567.342,51 381.091,289	2.543	99	567.342,51 381.091,289	100	567.342,499 381.091,286	0.011
100	567.342,499 381.091,286	101	567.341,421 381.090,939	1.132	101	567.341,421 381.090,939	102	567.337,001 381.090,939	4.42	102	567.337,001 381.090,939	103	567.332,581 381.091,893	4.522

Punct început	X / Y	Punct sfârșit	X / Y	Lungime segment	Punct început	X / Y	Punct sfârșit	X / Y	Lungime segment	Punct început	X / Y	Punct sfârșit	X / Y	Lungime segment
103	567.332,581 381.091,893	104	567.329,721 381.093,02	3.074	104	567.329,721 381.093,02	105	567.327,38 381.094,926	3.019	105	567.327,38 381.094,926	106	567.326,08 381.098,48	3.784
106	567.326,08 381.098,48	107	567.324,669 381.104,202	5.893	107	567.324,669 381.104,202	108	567.324,52 381.104,807	0.623	108	567.324,52 381.104,807	109	567.324,174 381.109,574	4.78
109	567.324,174 381.109,574	110	567.324,11 381.124,684	15.11	110	567.324,11 381.124,684	111	567.324,087 381.130,202	5.518	111	567.324,087 381.130,202	112	567.318,887 381.139,215	10.405
112	567.318,887 381.139,215	113	567.315,719 381.142,383	4.48	113	567.315,719 381.142,383	114	567.312,3 381.145,802	4.835	114	567.312,3 381.145,802	115	567.306,753 381.149,616	6.732
115	567.306,753 381.149,616	116	567.305,92 381.149,835	0.861	116	567.305,92 381.149,835	117	567.299,24 381.151,593	6.907	117	567.299,24 381.151,593	118	567.298,877 381.151,688	0.375
118	567.298,877 381.151,688	119	567.298,648 381.151,749	0.237	119	567.298,648 381.151,749	120	567.298,125 381.151,886	0.541	120	567.298,125 381.151,886	121	567.295,52 381.152,572	2.694
121	567.295,52 381.152,572	122	567.295,331 381.152,622	0.196	122	567.295,331 381.152,622	123	567.294,968 381.152,717	0.375	123	567.294,968 381.152,717	124	567.294,209 381.152,917	0.785
124	567.294,209 381.152,917	125	567.293,579 381.153,083	0.652	125	567.293,579 381.153,083	126	567.292,072 381.153,771	1.657	126	567.292,072 381.153,771	127	567.290,843 381.154,332	1.351
127	567.290,843 381.154,332	128	567.285,605 381.156,723	5.758	128	567.285,605 381.156,723	129	567.281,445 381.161,23	6.133	129	567.281,445 381.161,23	130	567.276,591 381.168,857	9.041
130	567.276,591 381.168,857	131	567.267,577 381.187,578	20.778	131	567.267,577 381.187,578	132	567.263,417 381.199,712	12.827	132	567.263,417 381.199,712	133	567.261,857 381.208,899	9.319
133	567.261,857 381.208,899	134	567.260,99 381.220,86	11.992	134	567.260,99 381.220,86	135	567.260,297 381.228,314	7.486	135	567.260,297 381.228,314	136	567.256,83 381.235,421	7.908
136	567.256,83 381.235,421	137	567.252,303 381.241,527	7.601	137	567.252,303 381.241,527	138	567.249,376 381.245,475	4.915	138	567.249,376 381.245,475	139	567.248,65 381.246,121	0.972
139	567.248,65 381.246,121	140	567.239,842 381.253,968	11.796	140	567.239,842 381.253,968	141	567.237,459 381.255,85	3.037	141	567.237,459 381.255,85	142	567.236,549 381.256,569	1.16
142	567.236,549 381.256,569	143	567.235,171 381.256,765	1.392	143	567.235,171 381.256,765	144	567.231,695 381.257,262	3.511	144	567.231,695 381.257,262	145	567.231,458 381.257,257	0.237
145	567.231,458 381.257,257	146	567.230,487 381.257,238	0.971	146	567.230,487 381.257,238	147	567.230,249 381.257,234	0.238	147	567.230,249 381.257,234	148	567.228,321 381.257,196	1.928
148	567.228,321 381.257,196	149	567.225,826 381.257,147	2.495	149	567.225,826 381.257,147	150	567.224,809 381.257,127	1.017	150	567.224,809 381.257,127	151	567.223,835 381.257,108	0.974
151	567.223,835 381.257,108	152	567.223,594 381.257,103	0.241	152	567.223,594 381.257,103	153	567.222,855 381.257,089	0.739	153	567.222,855 381.257,089	154	567.222,372 381.256,918	0.512
154	567.222,372 381.256,918	155	567.221,507 381.256,613	0.917	155	567.221,507 381.256,613	156	567.221,291 381.256,537	0.229	156	567.221,291 381.256,537	157	567.220,317 381.256,193	1.033
157	567.220,317 381.256,193	158	567.218,098 381.255,41	2.353	158	567.218,098 381.255,41	159	567.217,194 381.255,091	0.959	159	567.217,194 381.255,091	160	567.216,961 381.255,008	0.247
160	567.216,961 381.255,008	161	567.216,338 381.254,762	0.67	161	567.216,338 381.254,762	162	567.216,123 381.254,677	0.231	162	567.216,123 381.254,677	163	567.215,003 381.254,234	1.204
163	567.215,003 381.254,234	164	567.214,151 381.253,897	0.916	164	567.214,151 381.253,897	165	567.213,935 381.253,812	0.232	165	567.213,935 381.253,812	166	567.210,791 381.252,569	3.381
166	567.210,791 381.252,569	167	567.210,291 381.252,372	0.537	167	567.210,291 381.252,372	168	567.206,572 381.251,12	3.924	168	567.206,572 381.251,12	169	567.204,08 381.250,321	2.617
169	567.204,08 381.250,321	170	567.203,349 381.250,086	0.768	170	567.203,349 381.250,086	171	567.203,206 381.250,04	0.15	171	567.203,206 381.250,04	172	567.202,983 381.249,969	0.234
172	567.202,983 381.249,969	173	567.200,32 381.249,115	2.797	173	567.200,32 381.249,115	174	567.200,189 381.249,083	0.135	174	567.200,189 381.249,083	175	567.199,289 381.248,868	0.925
175	567.199,289 381.248,868	176	567.199,06 381.248,813	0.236	176	567.199,06 381.248,813	177	567.195,744 381.248,019	3.41	177	567.195,744 381.248,019	178	567.192,493 381.247,241	3.343
178	567.192,493 381.247,241	179	567.192,048 381.247,134	0.458	179	567.192,048 381.247,134	180	567.191,593 381.247,025	0.468	180	567.191,593 381.247,025	181	567.191,365 381.246,971	0.234
181	567.191,365 381.246,971	182	567.188,796 381.246,356	2.642	182	567.188,796 381.246,356	183	567.188,013 381.246,168	0.805	183	567.188,013 381.246,168	184	567.187,891 381.246,151	0.123
184	567.187,891 381.246,151	185	567.187,655 381.246,119	0.238	185	567.187,655 381.246,119	186	567.184,206 381.245,643	3.482	186	567.184,206 381.245,643	187	567.182,986 381.245,475	1.232
187	567.182,986 381.245,475	188	567.180,684 381.245,549	2.303	188	567.180,684 381.245,549	189	567.180,19 381.245,565	0.494	189	567.180,19 381.245,565	190	567.179,685 381.245,581	0.505
190	567.179,685 381.245,581	191	567.179,435 381.245,589	0.25	191	567.179,435 381.245,589	192	567.177,612 381.245,648	1.824	192	567.177,612 381.245,648	193	567.176,514 381.245,851	1.117
193	567.176,514 381.245,851	194	567.175,449 381.246,049	1.083	194	567.175,449 381.246,049	195	567.175,185 381.246,097	0.268	195	567.175,185 381.246,097	196	567.172,932 381.246,515	2.291
196	567.172,932 381.246,515	197	567.170,91 381.247,694	2.341	197	567.170,91 381.247,694	198	567.166,692 381.250,155	4.883	198	567.166,692 381.250,155	199	567.166,248 381.250,465	0.542
199	567.166,248 381.250,465	200	567.165,57 381.250,937	0.826	200	567.165,57 381.250,937	201	567.164,88 381.251,419	0.842	201	567.164,88 381.251,419	202	567.164,548 381.251,651	0.405

Punct început	X / Y	Punct sfârșit	X / Y	Lungime segment	Punct început	X / Y	Punct sfârșit	X / Y	Lungime segment	Punct început	X / Y	Punct sfârșit	X / Y	Lungime segment
202	567.164,548 381.251,651	203	567.160,616 381.254,394	4.794	203	567.160,616 381.254,394	204	567.159,237 381.255,356	1.681	204	567.159,237 381.255,356	205	567.158,935 381.255,509	0.339
205	567.158,935 381.255,509	206	567.153,184 381.258,424	6.448	206	567.153,184 381.258,424	207	567.149,526 381.260,278	4.101	207	567.149,526 381.260,278	208	567.148,636 381.260,658	0.968
208	567.148,636 381.260,658	209	567.147,409 381.261,181	1.334	209	567.147,409 381.261,181	210	567.147,123 381.261,303	0.311	210	567.147,123 381.261,303	211	567.146,06 381.261,756	1.155
211	567.146,06 381.261,756	212	567.142,64 381.263,013	3.644	212	567.142,64 381.263,013	213	567.138,291 381.264,611	4.633	213	567.138,291 381.264,611	214	567.137,081 381.265,056	1.289
214	567.137,081 381.265,056	215	567.136,81 381.265,156	0.289	215	567.136,81 381.265,156	216	567.134,371 381.266,052	2.598	216	567.134,371 381.266,052	217	567.129,981 381.267,665	4.677
217	567.129,981 381.267,665	218	567.128,761 381.268,114	1.3	218	567.128,761 381.268,114	219	567.128,496 381.268,211	0.282	219	567.128,496 381.268,211	220	567.126,452 381.268,962	2.178
220	567.126,452 381.268,962	221	567.126,018 381.269,134	0.467	221	567.126,018 381.269,134	222	567.121,527 381.270,917	4.832	222	567.121,527 381.270,917	223	567.120,278 381.271,413	1.344
223	567.120,278 381.271,413	224	567.120,019 381.271,515	0.278	224	567.120,019 381.271,515	225	567.115,326 381.273,378	5.049	225	567.115,326 381.273,378	226	567.110,778 381.275,183	4.893
226	567.110,778 381.275,183	227	567.110,577 381.275,263	0.216	227	567.110,577 381.275,263	228	567.109,513 381.275,686	1.145	228	567.109,513 381.275,686	229	567.109,267 381.275,783	0.264
229	567.109,267 381.275,783	230	567.106,003 381.277,078	3.512	230	567.106,003 381.277,078	231	567.105,148 381.277,418	0.92	231	567.105,148 381.277,418	232	567.104,731 381.277,584	0.449
232	567.104,731 381.277,584	233	567.104,492 381.277,678	0.257	233	567.104,492 381.277,678	234	567.100,544 381.279,246	4.248	234	567.100,544 381.279,246	235	567.099,263 381.279,754	1.378
235	567.099,263 381.279,754	236	567.099,033 381.279,845	0.247	236	567.099,033 381.279,845	237	567.094,178 381.281,772	5.223	237	567.094,178 381.281,772	238	567.089,512 381.283,624	5.02
238	567.089,512 381.283,624	239	567.088,214 381.284,139	1.396	239	567.088,214 381.284,139	240	567.088,004 381.284,223	0.226	240	567.088,004 381.284,223	241	567.083,057 381.286,186	5.322
241	567.083,057 381.286,186	242	567.078,326 381.288,064	5.09	242	567.078,326 381.288,064	243	567.077,009 381.288,587	1.417	243	567.077,009 381.288,587	244	567.076,824 381.288,66	0.199
244	567.076,824 381.288,66	245	567.071,778 381.290,663	5.429	245	567.071,778 381.290,663	246	567.066,979 381.292,568	5.163	246	567.066,979 381.292,568	247	567.065,643 381.293,098	1.437
247	567.065,643 381.293,098	248	567.065,485 381.293,161	0.17	248	567.065,485 381.293,161	249	567.062,4 381.294,386	3.319	249	567.062,4 381.294,386	250	567.045,377 381.296,444	17.147
250	567.045,377 381.296,444	251	567.024,638 381.302,996	21.749	251	567.024,638 381.302,996	252	566.996,671 381.317,655	31.576	252	566.996,671 381.317,655	253	566.968,84 381.333,124	31.841
253	566.968,84 381.333,124	254	566.945,94 381.351,566	29.403	254	566.945,94 381.351,566	255	566.929,997 381.365,649	21.272	255	566.929,997 381.365,649	256	566.929,471 381.365,943	0.603
256	566.929,471 381.365,943	257	566.928,489 381.366,764	1.28	257	566.928,489 381.366,764	258	566.926,733 381.368,231	2.288	258	566.926,733 381.368,231	259	566.926,385 381.368,522	0.454
259	566.926,385 381.368,522	260	566.922,003 381.372,183	5.71	260	566.922,003 381.372,183	261	566.917,729 381.376,06	5.77	261	566.917,729 381.376,06	262	566.909,54 381.383,488	11.056
262	566.909,54 381.383,488	263	566.907,64 381.385,211	2.565	263	566.907,64 381.385,211	264	566.907,232 381.385,582	0.551	264	566.907,232 381.385,582	265	566.906,706 381.386,059	0.71
265	566.906,706 381.386,059	266	566.898,837 381.391,624	9.638	266	566.898,837 381.391,624	267	566.896,823 381.393,048	2.467	267	566.896,823 381.393,048	268	566.890,166 381.401,23	10.548
268	566.890,166 381.401,23	269	566.889,106 381.402,316	1.518	269	566.889,106 381.402,316	270	566.886,963 381.404,511	3.068	270	566.886,963 381.404,511	271	566.886,471 381.405,014	0.704
271	566.886,471 381.405,014	272	566.885,674 381.405,831	1.141	272	566.885,674 381.405,831	273	566.885,176 381.406,077	0.555	273	566.885,176 381.406,077	274	566.877,954 381.409,646	8.056
274	566.877,954 381.409,646	275	566.876,313 381.410,456	1.83	275	566.876,313 381.410,456	276	566.874,605 381.411,3	1.905	276	566.874,605 381.411,3	277	566.873,759 381.411,718	0.944
277	566.873,759 381.411,718	278	566.870,968 381.413,097	3.113	278	566.870,968 381.413,097	279	566.866,809 381.414,231	4.311	279	566.866,809 381.414,231	280	566.865,292 381.414,645	1.572
280	566.865,292 381.414,645	281	566.865,093 381.414,699	0.206	281	566.865,093 381.414,699	282	566.859,528 381.416,217	5.768	282	566.859,528 381.416,217	283	566.850,948 381.421,418	10.033
283	566.850,948 381.421,418	284	566.844,447 381.428,438	9.568	284	566.844,447 381.428,438	285	566.840,287 381.434,938	7.717	285	566.840,287 381.434,938	286	566.835,347 381.444,559	10.815
286	566.835,347 381.444,559	287	566.832,487 381.455,479	11.288	287	566.832,487 381.455,479	288	566.830,667 381.467,7	12.356	288	566.830,667 381.467,7	289	566.827,026 381.477,321	10.287
289	566.827,026 381.477,321	290	566.821,566 381.486,421	10.612	290	566.821,566 381.486,421	291	566.817,935 381.491,641	6.359	291	566.817,935 381.491,641	292	566.813,246 381.498,382	8.211
292	566.813,246 381.498,382	293	566.803,919 381.513,447	17.719	293	566.803,919 381.513,447	294	566.803,105 381.514,763	1.547	294	566.803,105 381.514,763	295	566.786,204 381.546,744	36.172
295	566.786,204 381.546,744	296	566.773,983 381.567,806	24.351	296	566.773,983 381.567,806	297	566.769,296 381.574,085	7.835	297	566.769,296 381.574,085	298	566.760,203 381.586,267	15.201
298	566.760,203 381.586,267	299	566.753,182 381.599,527	15.004	299	566.753,182 381.599,527	300	566.749,802 381.610,708	11.681	300	566.749,802 381.610,708	301	566.742,002 381.638,27	28.644

Punct început	X / Y	Punct sfârșit	X / Y	Lungime segment	Punct început	X / Y	Punct sfârșit	X / Y	Lungime segment	Punct început	X / Y	Punct sfârșit	X / Y	Lungime segment
301	566.742,002 381.638,27	302	566.736,281 381.659,331	21.824	302	566.736,281 381.659,331	303	566.729,001 381.676,492	18.641	303	566.729,001 381.676,492	304	566.719,38 381.692,872	18.997
304	566.719,38 381.692,872	305	566.707,16 381.705,093	17.282	305	566.707,16 381.705,093	306	566.705,434 381.706,575	2.275	306	566.705,434 381.706,575	307	566.702,122 381.709,42	4.366
307	566.702,122 381.709,42	308	566.699,162 381.711,962	3.902	308	566.699,162 381.711,962	309	566.670,282 381.746,855	45.294	309	566.670,282 381.746,855	310	566.658,541 381.741,478	12.914
310	566.658,541 381.741,478	311	566.658,031 381.741,239	0.563	311	566.658,031 381.741,239	312	566.702,164 381.697,094	62.422	312	566.702,164 381.697,094	313	566.717,663 381.673,701	28.062
313	566.717,663 381.673,701	314	566.723,752 381.661,273	13.839	314	566.723,752 381.661,273	315	566.728,558 381.632,142	29.525	315	566.728,558 381.632,142	316	566.727,47 381.606,027	26.138
316	566.727,47 381.606,027	317	566.733,993 381.592,759	14.785	317	566.733,993 381.592,759	318	566.745,799 381.573,035	22.987	318	566.745,799 381.573,035	319	566.769,427 381.533,562	46.004
319	566.769,427 381.533,562	320	566.780,928 381.514,35	22.391	320	566.780,928 381.514,35	321	566.783,868 381.509,439	5.724	321	566.783,868 381.509,439	322	566.789,752 381.500,966	10.316
322	566.789,752 381.500,966	323	566.806,878 381.476,303	30.026	323	566.806,878 381.476,303	324	566.809,369 381.471,078	5.788	324	566.809,369 381.471,078	325	566.812,189 381.463,411	8.169
325	566.812,189 381.463,411	326	566.813,275 381.455,479	8.006	326	566.813,275 381.455,479	327	566.816,637 381.430,841	24.866	327	566.816,637 381.430,841	328	566.819,307 381.411,303	19.72
328	566.819,307 381.411,303	329	566.822,553 381.395,114	16.511	329	566.822,553 381.395,114	330	566.832,38 381.386,117	13.324	330	566.832,38 381.386,117	331	566.842,65 381.385,816	10.274
331	566.842,65 381.385,816	332	566.847,372 381.387,99	5.198	332	566.847,372 381.387,99	333	566.851,98 381.390,943	5.473	333	566.851,98 381.390,943	334	566.856,215 381.394,156	5.316
334	566.856,215 381.394,156	335	566.862,121 381.399,478	7.95	335	566.862,121 381.399,478	336	566.866,34 381.403,048	5.527	336	566.866,34 381.403,048	337	566.869,52 381.403,859	3.282
337	566.869,52 381.403,859	338	566.872,83 381.403,373	3.345	338	566.872,83 381.403,373	339	566.877,146 381.399,9	5.54	339	566.877,146 381.399,9	340	566.881,634 381.398,585	4.677
340	566.881,634 381.398,585	341	566.891,963 381.387,603	15.076	341	566.891,963 381.387,603	342	566.903,873 381.380,394	13.922	342	566.903,873 381.380,394	343	566.915,213 381.369,117	15.993
343	566.915,213 381.369,117	344	566.987,81 381.312,288	92.195	344	566.987,81 381.312,288	345	567.004,429 381.303,246	18.92	345	567.004,429 381.303,246	346	567.022,442 381.292,648	20.899
346	567.022,442 381.292,648	347	567.047,13 381.289,055	24.948	347	567.047,13 381.289,055	348	567.065,359 381.285,31	18.61	348	567.065,359 381.285,31	349	567.082,39 381.278,278	18.426
349	567.082,39 381.278,278	350	567.110,622 381.263,031	32.086	350	567.110,622 381.263,031	351	567.139,766 381.251,272	31.427	351	567.139,766 381.251,272	352	567.161,797 381.240,787	24.399
352	567.161,797 381.240,787	353	567.173,896 381.237,415	12.56	353	567.173,896 381.237,415	354	567.189,579 381.238,764	15.741	354	567.189,579 381.238,764	355	567.203,66 381.242,516	14.572
355	567.203,66 381.242,516	356	567.213,763 381.244,841	10.367	356	567.213,763 381.244,841	357	567.222,463 381.247,575	9.119	357	567.222,463 381.247,575	358	567.231,737 381.247,575	9.274
358	567.231,737 381.247,575	359	567.242,783 381.242,347	12.221	359	567.242,783 381.242,347	360	567.247,926 381.235,517	8.55	360	567.247,926 381.235,517	361	567.249,017 381.228,21	7.388
361	567.249,017 381.228,21	362	567.249,593 381.224,197	4.054	362	567.249,593 381.224,197	363	567.250,523 381.222,209	2.195	363	567.250,523 381.222,209	364	567.248,316 381.189,14	33.143
364	567.248,316 381.189,14	365	567.247,44 381.178,204	10.971	365	567.247,44 381.178,204	366	567.249,193 381.169,813	8.572	366	567.249,193 381.169,813	367	567.252,081 381.161,913	8.411
367	567.252,081 381.161,913	368	567.256,072 381.154,449	8.464	368	567.256,072 381.154,449	369	567.261,503 381.148,635	7.956	369	567.261,503 381.148,635	370	567.271,0 381.142,215	11.463
370	567.271,0 381.142,215	371	567.272,322 381.142,103	1.327	371	567.272,322 381.142,103	372	567.291,952 381.140,447	19.7	372	567.291,952 381.140,447	373	567.298,337 381.139,802	6.417
373	567.298,337 381.139,802	374	567.304,508 381.137,596	6.553	374	567.304,508 381.137,596	375	567.310,756 381.130,984	9.097	375	567.310,756 381.130,984	376	567.313,675 381.121,932	9.511
376	567.313,675 381.121,932	377	567.312,961 381.110,866	11.089	377	567.312,961 381.110,866	378	567.314,421 381.095,873	15.064	378	567.314,421 381.095,873	379	567.316,66 381.089,545	6.712
379	567.316,66 381.089,545	380	567.320,814 381.083,769	7.115	380	567.320,814 381.083,769	381	567.324,838 381.081,789	4.485	381	567.324,838 381.081,789	382	567.329,09 381.080,394	4.475
382	567.329,09 381.080,394	383	567.333,828 381.079,874	4.766	383	567.333,828 381.079,874	384	567.338,014 381.079,907	4.186	384	567.338,014 381.079,907	385	567.343,076 381.081,205	5.226
385	567.343,076 381.081,205	386	567.347,555 381.083,363	4.972	386	567.347,555 381.083,363	387	567.348,584 381.084,061	1.243	387	567.348,584 381.084,061	388	567.355,57 381.088,799	8.441
388	567.355,57 381.088,799	389	567.375,034 381.106,388	26.234	389	567.375,034 381.106,388	390	567.382,003 381.115,573	11.53	390	567.382,003 381.115,573	391	567.383,382 381.117,389	2.28
391	567.383,382 381.117,389	392	567.389,288 381.123,75	8.68	392	567.389,288 381.123,75	393	567.398,44 381.129,721	10.928	393	567.398,44 381.129,721	394	567.399,795 381.130,172	1.428
394	567.399,795 381.130,172	395	567.410,719 381.133,809	11.514	395	567.410,719 381.133,809	396	567.413,236 381.137,629	4.575	396	567.413,236 381.137,629	397	567.421,319 381.141,647	9.027
397	567.421,319 381.141,647	398	567.428,286 381.142,582	7.029	398	567.428,286 381.142,582	1	567.439,777 381.137,336	12.632					

** Lungimile segmentelor sunt determinate în planul de proiecție Stereo 70 și sunt rotunjite la 1 milimetru.

*** Distanța dintre puncte este formată din segmente cumulate ce sunt mai mici decât valoarea 1 milimetru.

Neutilizabil în Circuitul
Civil

**DATE DESPRE IMOBILUL NR. 18111**

Oficiul de Cadastru și Publicitate Imobiliară PRAHOVA
Biroul de Cadastru și Publicitate Imobiliară Ploiești

A. Partea I. Descrierea imobilului

TEREN Necunoscut

Adresa: Loc. Stoenesti, Jud. Prahova

Nr. Crt	Nr cadastral Nr. topografic	Suprafața* (mp)	Observații / Referințe
A1	27353	5.674	Sector cadastral:0 Teren neimprejmuit;

B. Partea II. Proprietari și acte

Inscrieri privitoare la dreptul de proprietate și alte drepturi reale		Referințe
20597 / 06/02/2026		
Act Normativ nr. 1705, din 29/11/2006 emis de Guvernul României (Anexa nr.12 la HG 1705 din 29.11.2006 emisă de Guvernul României. ; act administrativ nr 14 din 27.11.2025, emis de Administrația Bazinală de Apa Buzău Ialomița);		
B1	Intabulare, drept de PROPRIETATE(domeniul public), dobandit prin Lege, cota actuala 1/1, cota initiala 1/1 1) STATUL ROMÂN , CIF:999999999999	A1
B2	Intabulare, drept de ADMINISTRARE 1) ADMINISTRAȚIA NAȚIONALĂ APELE ROMÂNE PRIN ADMINISTRAȚIA BAZINALĂ DE APĂ BUZĂU IALOMIȚA , CIF:999999999999	A1

C. Partea III. SARCINI .

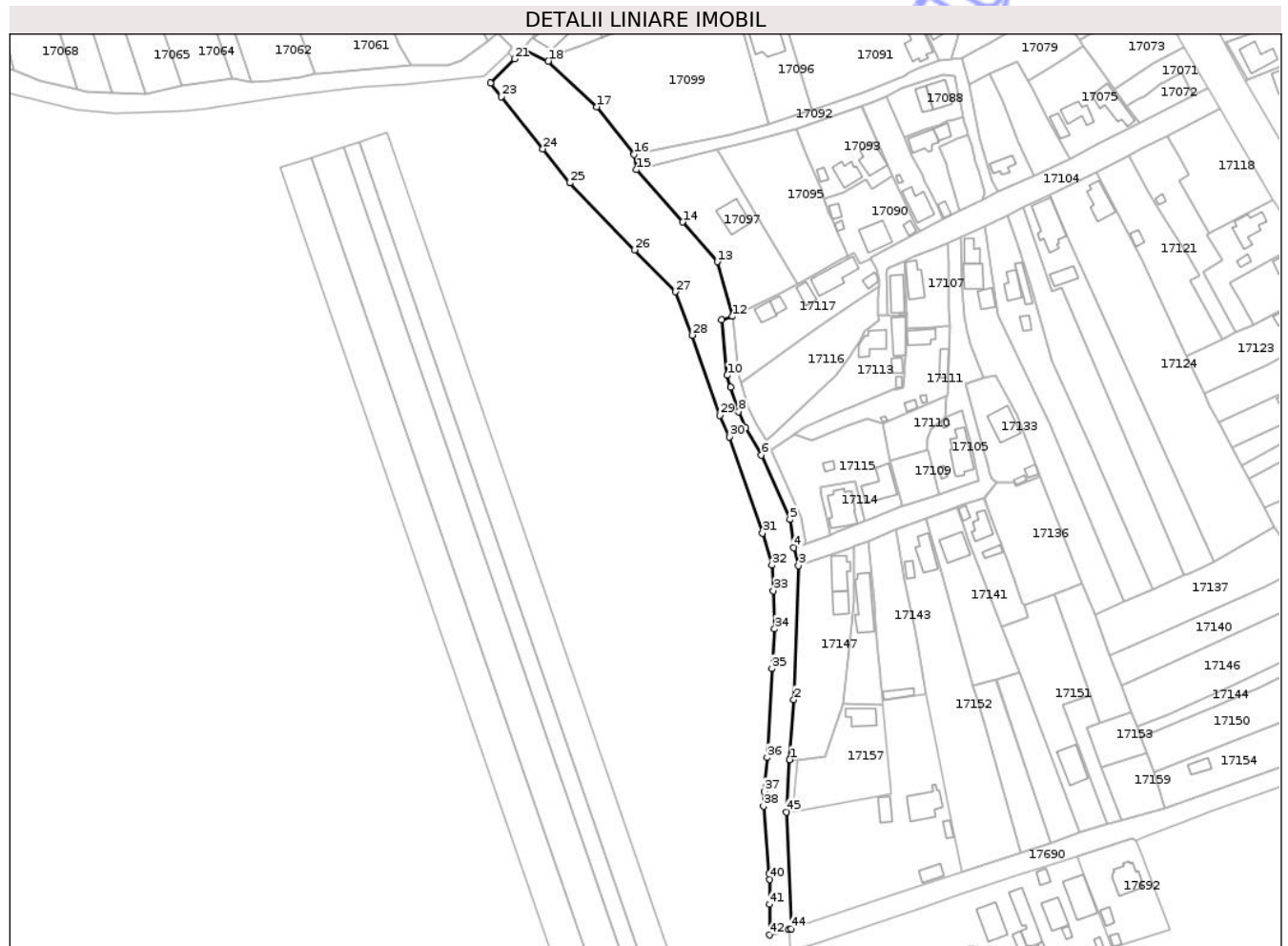
Inscrieri privind dezmembramintele dreptului de proprietate, drepturi reale de garanție și sarcini	Referințe
NU SUNT	

Anexa Nr. 1 La Partea I

Teren

Nr cadastral	Suprafața (mp)*	Observații / Referințe
27353	5.674	

* Suprafața este determinată în planul de proiecție Stereo 70.



Date referitoare la teren

Crt	Categorie folosință	Intravilan	Suprafața (mp)	Tarla	Parcelă	Nr. topo	Observații / Referințe
1	ape curgătoare	DA	4.259	-	-	-	
2	ape curgătoare	NU	559	-	-	-	
3	ape curgătoare	DA	713	-	-	-	
4	ape curgătoare	DA	143	-	-	-	

Lungime Segmente

1) Valorile lungimilor segmentelor sunt obținute din proiecție în plan.

Punct început	X / Y	Punct sfârșit	X / Y	Lungime segment
1	566.293,172 382.557,489	2	566.294,847 382.582,128	24.69 6
2	566.294,847 382.582,128	3	566.296,768 382.637,119	55.02 5
3	566.296,768 382.637,119	4	566.294,865 382.644,575	7.695
4	566.294,865 382.644,575	5	566.293,23 382.656,102	11.64 2
5	566.293,23 382.656,102	6	566.281,529 382.682,486	28.86 2
6	566.281,529 382.682,486	7	566.275,14 382.693,658	12.87

Punct început	X / Y	Punct sfârșit	X / Y	Lungime segment	Punct început	X / Y	Punct sfârșit	X / Y	Lungime segment	Punct început	X / Y	Punct sfârșit	X / Y	Lungime segment
7	566.275,14 382.693,658	8	566.272,151 382.700,323	7.305	8	566.272,151 382.700,323	9	566.268,793 382.710,261	10.49	9	566.268,793 382.710,261	10	566.267,492 382.715,229	5.136
10	566.267,492 382.715,229	11	566.265,294 382.737,965	22.842	11	566.265,294 382.737,965	12	566.269,649 382.739,374	4.577	12	566.269,649 382.739,374	13	566.263,396 382.761,839	23.319
13	566.263,396 382.761,839	14	566.249,254 382.778,092	21.544	14	566.249,254 382.778,092	15	566.230,214 382.799,547	28.685	15	566.230,214 382.799,547	16	566.229,101 382.805,758	6.31
16	566.229,101 382.805,758	17	566.213,809 382.825,405	24.897	17	566.213,809 382.825,405	18	566.193,976 382.844,144	27.285	18	566.193,976 382.844,144	19	566.184,022 382.849,014	11.081
19	566.184,022 382.849,014	20	566.182,554 382.847,527	2.09	20	566.182,554 382.847,527	21	566.180,087 382.845,025	3.514	21	566.180,087 382.845,025	22	566.170,268 382.835,074	13.98
22	566.170,268 382.835,074	23	566.174,659 382.829,554	7.053	23	566.174,659 382.829,554	24	566.191,739 382.808,08	27.438	24	566.191,739 382.808,08	25	566.202,857 382.794,102	17.86
25	566.202,857 382.794,102	26	566.229,495 382.766,652	38.25	26	566.229,495 382.766,652	27	566.246,263 382.749,479	24.002	27	566.246,263 382.749,479	28	566.253,024 382.731,63	19.087
28	566.253,024 382.731,63	29	566.264,382 382.698,771	34.767	29	566.264,382 382.698,771	30	566.268,304 382.689,982	9.624	30	566.268,304 382.689,982	31	566.281,961 382.650,497	41.78
31	566.281,961 382.650,497	32	566.285,882 382.637,246	13.819	32	566.285,882 382.637,246	33	566.286,423 382.626,834	10.426	33	566.286,423 382.626,834	34	566.286,964 382.611,148	15.695
34	566.286,964 382.611,148	35	566.285,882 382.594,921	16.263	35	566.285,882 382.594,921	36	566.283,854 382.558,412	36.565	36	566.283,854 382.558,412	37	566.282,814 382.544,413	14.038
37	566.282,814 382.544,413	38	566.282,367 382.538,399	6.031	38	566.282,367 382.538,399	39	566.284,718 382.510,927	27.572	39	566.284,718 382.510,927	40	566.284,936 382.508,38	2.556
40	566.284,936 382.508,38	41	566.284,877 382.498,147	10.233	41	566.284,877 382.498,147	42	566.284,804 382.485,618	12.529	42	566.284,804 382.485,618	43	566.292,897 382.487,963	8.426
43	566.292,897 382.487,963	44	566.293,746 382.488,245	0.895	44	566.293,746 382.488,245	45	566.291,841 382.536,072	47.865	45	566.291,841 382.536,072	1	566.293,172 382.557,489	21.458

** Lungimile segmentelor sunt determinate în planul de proiecție Stereo 70 și sunt rotunjite la 1 milimetru.

*** Distanța dintre puncte este formată din segmente cumulate ce sunt mai mici decât valoarea 1 milimetru.

**DATE DESPRE IMOBILUL NR. 18113**

Oficiul de Cadastru și Publicitate Imobiliară PRAHOVA
Biroul de Cadastru și Publicitate Imobiliară Ploiești

A. Partea I. Descrierea imobilului

TEREN Extravilan

Adresa: Jud. Prahova

Nr. Crt	Nr cadastral Nr. topografic	Suprafața* (mp)	Observații / Referințe
A1	27342	73	Sector cadastral:0 Teren neimprejmuit;

B. Partea II. Proprietari și acte

Inscrieri privitoare la dreptul de proprietate și alte drepturi reale		Referințe
20608 / 06/02/2026		
Act Normativ nr. 1705, din 29/11/2006 emis de Guvernul României (Anexa nr.12 la HG 1705 din 29.11.2006 emisă de Guvernul României. ; act administrativ nr 14 din 27.11.2025, emis de Administrația Bazinală de Apa Buzău Ialomița);		
B1	Intabulare, drept de PROPRIETATE(domeniul public), dobandit prin Lege, cota actuala 1/1, cota initiala 1/1 1) STATUL ROMÂN, CIF:9999999999999	A1
B2	Intabulare, drept de ADMINISTRARE 1) ADMINISTRAȚIA NAȚIONALĂ APELE ROMÂNE PRIN ADMINISTRAȚIA BAZINALĂ DE APĂ BUZĂU IALOMIȚA, CIF:9999999999999	A1

C. Partea III. SARCINI .

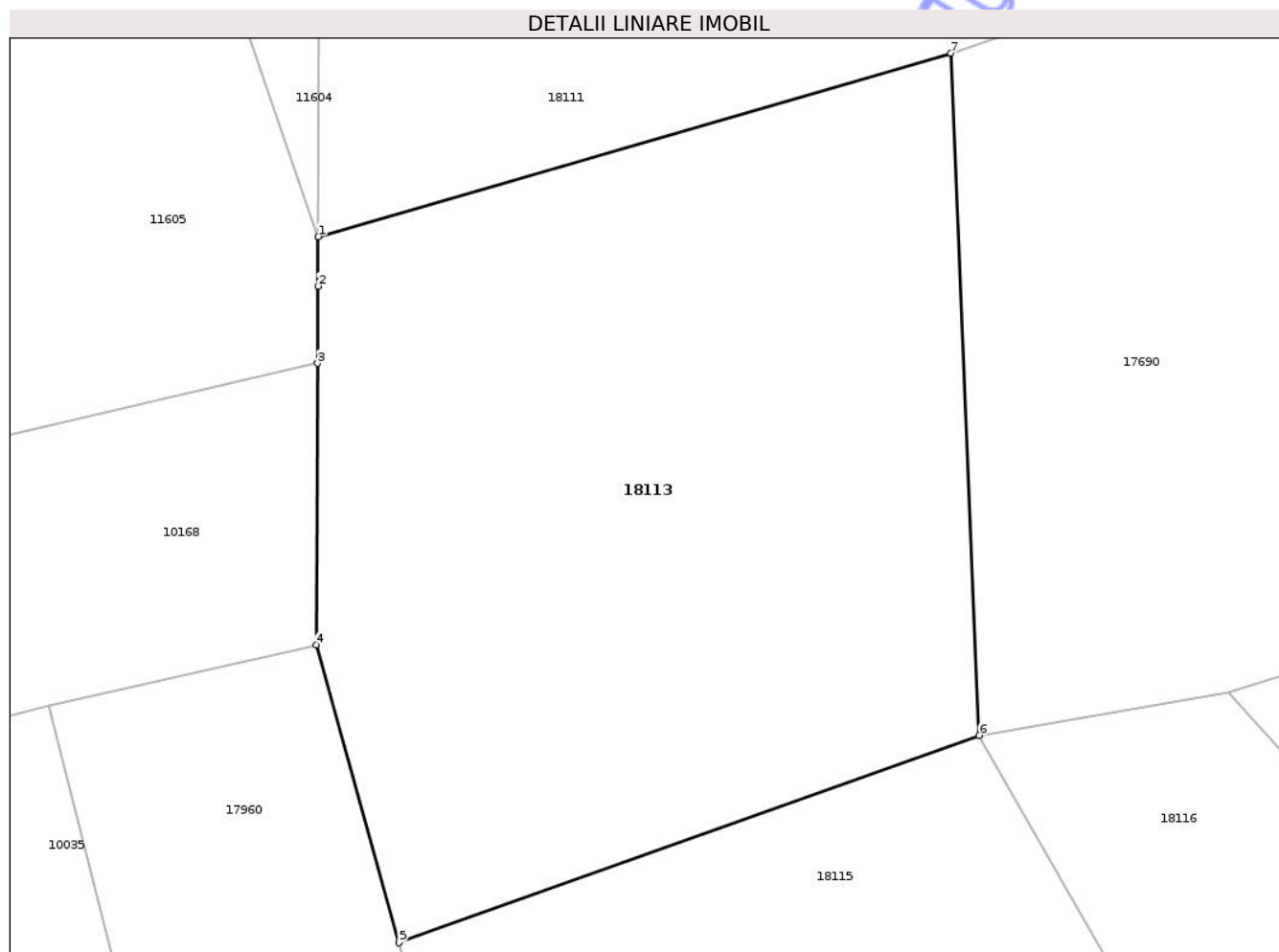
Inscrieri privind dezmembramintele dreptului de proprietate, drepturi reale de garanție și sarcini	Referințe
NU SUNT	

Anexa Nr. 1 La Partea I

Teren

Nr cadastral	Suprafața (mp)*	Observații / Referințe
27342	73	

* Suprafața este determinată în planul de proiecție Stereo 70.



Date referitoare la teren

Crt	Categorie folosință	Intra vilan	Suprafața (mp)	Tarla	Parcelă	Nr. topo	Observații / Referințe
1	ape curgătoare	NU	73	-	-	-	

Lungime Segmente

1) Valorile lungimilor segmentelor sunt obținute din proiecție în plan.

Punct început	X / Y	Punct sfârșit	X / Y	Lungime segment (** (m)
1	566.284,804 382.485,618	2	566.284,801 382.484,986	0.632
2	566.284,801 382.484,986	3	566.284,796 382.483,999	0.987
3	566.284,796 382.483,999	4	566.284,779 382.480,401	3.598
4	566.284,779 382.480,401	5	566.285,834 382.476,591	3.953
5	566.285,834 382.476,591	6	566.293,26 382.479,241	7.885

Punct început	X / Y	Punct sfârșit	X / Y	Lungime segment (** (m)
6	566.293,26 382.479,241	7	566.292,897 382.487,963	8.73
7	566.292,897 382.487,963	1	566.284,804 382.485,618	8.426

** Lungimile segmentelor sunt determinate în planul de proiecție Stereo 70 și sunt rotunjite la 1 milimetru.

*** Distanța dintre puncte este formată din segmente cumulate ce sunt mai mici decât valoarea 1 milimetru.

Neutilizabil în Circuitul Civil

**DATE DESPRE IMOBILUL NR. 18116**

Oficiul de Cadastru și Publicitate Imobiliară PRAHOVA
Biroul de Cadastru și Publicitate Imobiliară Ploiești

A. Partea I. Descrierea imobilului

TEREN Extravilan

Adresa: Jud. Prahova

Nr. Crt	Nr cadastral Nr. topografic	Suprafața* (mp)	Observații / Referințe
A1		3.440	Sector cadastral:0 Teren neimprejmuit;

B. Partea II. Proprietari și acte

Inscrieri privitoare la dreptul de proprietate și alte drepturi reale	Referințe
/	
Act Administrativ nr. Adeverința nr. 236, din 13/02/2026 emis de PRIMĂRIA COMUNEI ARICEȘTII RAHTIVANI;	
B1	Inscrierea posesiei, drept de PROPRIETATE, dobândit prin Lege, cota actuala 1/1, cota initiala 1/1 1) NEIDENTIFICAT NEIDENTIFICAT, CIF:0000000000000
Act Normativ nr. Legea 7, din 13/03/1996 emis de PARLAMENTUL ROMÂNIEI (art. 13, alin. 14);	
B2	Se notează mențiunea proprietar neidentificat, rezerva comisiei locale de fond funciar

C. Partea III. SARCINI .

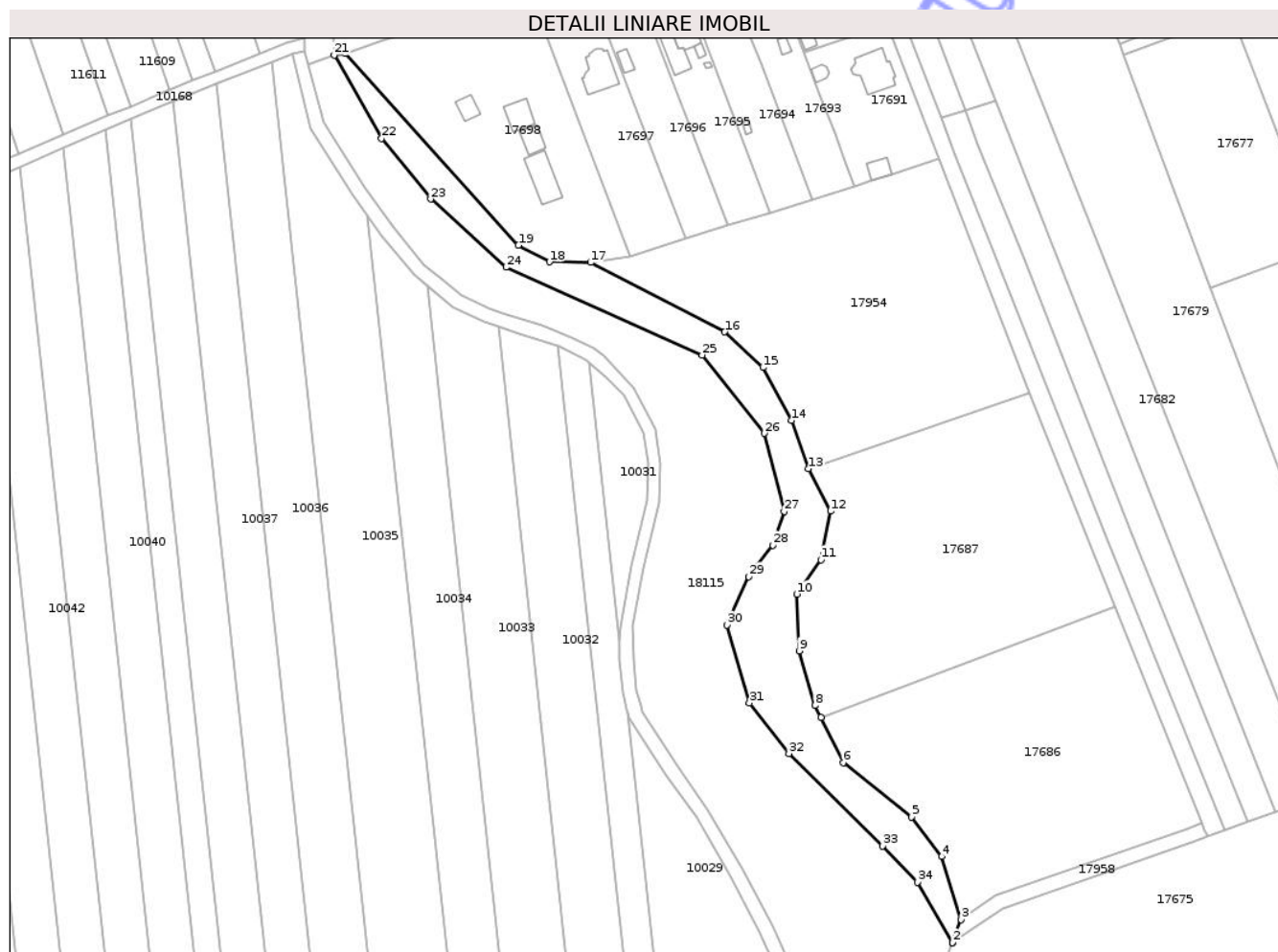
Inscrieri privind dezmembramintele dreptului de proprietate, drepturi reale de garanție și sarcini	Referințe
NU SUNT	

Anexa Nr. 1 La Partea I

Teren

Nr cadastral	Suprafața (mp)*	Observații / Referințe
	3.440	

* Suprafața este determinată în planul de proiecție Stereo 70.



Date referitoare la teren

Crt	Categorie folosință	Intra vilan	Suprafața (mp)	Tarla	Parcelă	Nr. topo	Observații / Referințe
1	neproductiv	NU	3.440	-	337	-	

Lungime Segmente

1) Valorile lungimilor segmentelor sunt obținute din proiecție în plan.

Punct început	X / Y	Punct sfârșit	X / Y	Lungime segment (** (m)
1	566.467,74 382.228,98	2	566.467,743 382.228,989	0.009
3	566.470,195 382.235,512	4	566.464,754 382.253,278	18.581
5	566.456,112 382.264,447	6	566.436,883 382.279,769	24.587
7	566.430,607 382.292,509	8	566.428,925 382.295,917	3.8
9	566.424,504 382.311,285	10	566.423,836 382.327,271	16.0

Punct început	X / Y	Punct sfârșit	X / Y	Lungime segment (** (m)
2	566.467,743 382.228,989	3	566.470,195 382.235,512	6.969
4	566.464,754 382.253,278	5	566.456,112 382.264,447	14.122
6	566.436,883 382.279,769	7	566.430,607 382.292,509	14.202
8	566.428,925 382.295,917	9	566.424,504 382.311,285	15.991
10	566.423,836 382.327,271	11	566.430,624 382.336,973	11.841

Punct început	X / Y	Punct sfârșit	X / Y	Lungime segment (** (m))
11	566.430,624 382.336,973	12	566.433,377 382.350,648	13.949
13	566.427,062 382.362,613	14	566.422,33 382.376,247	14.432
15	566.414,313 382.391,163	16	566.403,498 382.401,232	14.777
17	566.365,641 382.420,777	18	566.354,04 382.420,989	11.603
19	566.345,243 382.425,614	20	566.296,456 382.479,787	72.903
21	566.293,26 382.479,241	22	566.306,673 382.455,786	27.019
23	566.320,511 382.438,664	24	566.341,776 382.419,431	28.672
25	566.397,129 382.394,726	26	566.414,642 382.372,6	28.218
27	566.420,271 382.350,631	28	566.417,066 382.341,093	10.062
29	566.410,264 382.332,18	30	566.404,166 382.318,576	14.908
31	566.410,42 382.296,607	32	566.421,6 382.282,378	18.096
33	566.447,947 382.256,265	34	566.457,798 382.246,024	14.21

Punct început	X / Y	Punct sfârșit	X / Y	Lungime segment (** (m))
12	566.433,377 382.350,648	13	566.427,062 382.362,613	13.529
14	566.422,33 382.376,247	15	566.414,313 382.391,163	16.934
16	566.403,498 382.401,232	17	566.365,641 382.420,777	42.605
18	566.354,04 382.420,989	19	566.345,243 382.425,614	9.939
20	566.296,456 382.479,787	21	566.293,26 382.479,241	3.242
22	566.306,673 382.455,786	23	566.320,511 382.438,664	22.015
24	566.341,776 382.419,431	25	566.397,129 382.394,726	60.616
26	566.414,642 382.372,6	27	566.420,271 382.350,631	22.679
28	566.417,066 382.341,093	29	566.410,264 382.332,18	11.212
30	566.404,166 382.318,576	31	566.410,42 382.296,607	22.842
32	566.421,6 382.282,378	33	566.447,947 382.256,265	37.095
34	566.457,798 382.246,024	1	566.467,74 382.228,98	19.732

** Lungimile segmentelor sunt determinate în planul de proiecție Stereo 70 și sunt rotunjite la 1 milimetru.

*** Distanța dintre puncte este formată din segmente cumulate ce sunt mai mici decât valoarea 1 milimetru.

**DATE DESPRE IMOBILUL NR. 18119**

Oficiul de Cadastru și Publicitate Imobiliară PRAHOVA
Biroul de Cadastru și Publicitate Imobiliară Ploiești

A. Partea I. Descrierea imobilului

TEREN Intravilan

Nr. CF vechi:928
Nr. cadastral vechi:1024

Adresa: Loc. Aricestii Rahtivani, Jud. Prahova

Nr. Crt	Nr cadastral Nr. topografic	Suprafața* (mp)	Observații / Referințe
A1	23260	Din acte: 1.200 Masurata: 1.201	Sector cadastral:54 Teren imprejmuit;

B. Partea II. Proprietari și acte

Inscrieri privitoare la dreptul de proprietate și alte drepturi reale	Referințe
36952 / 28/12/2005	
Act Notarial nr. 4856, din 23/12/2005 emis de NP NECULAE AURELIAN;	
B1	A1
Intabulare, drept de PROPRIETATE cumparare, dobandit prin Conventie, cota actuala 1/1, cota initiala 1/1	
1) SC DEVELOPMENT SRL , CIF:9999999999999	
OBSERVATII: (provenita din conversia CF 928)	

C. Partea III. SARCINI .

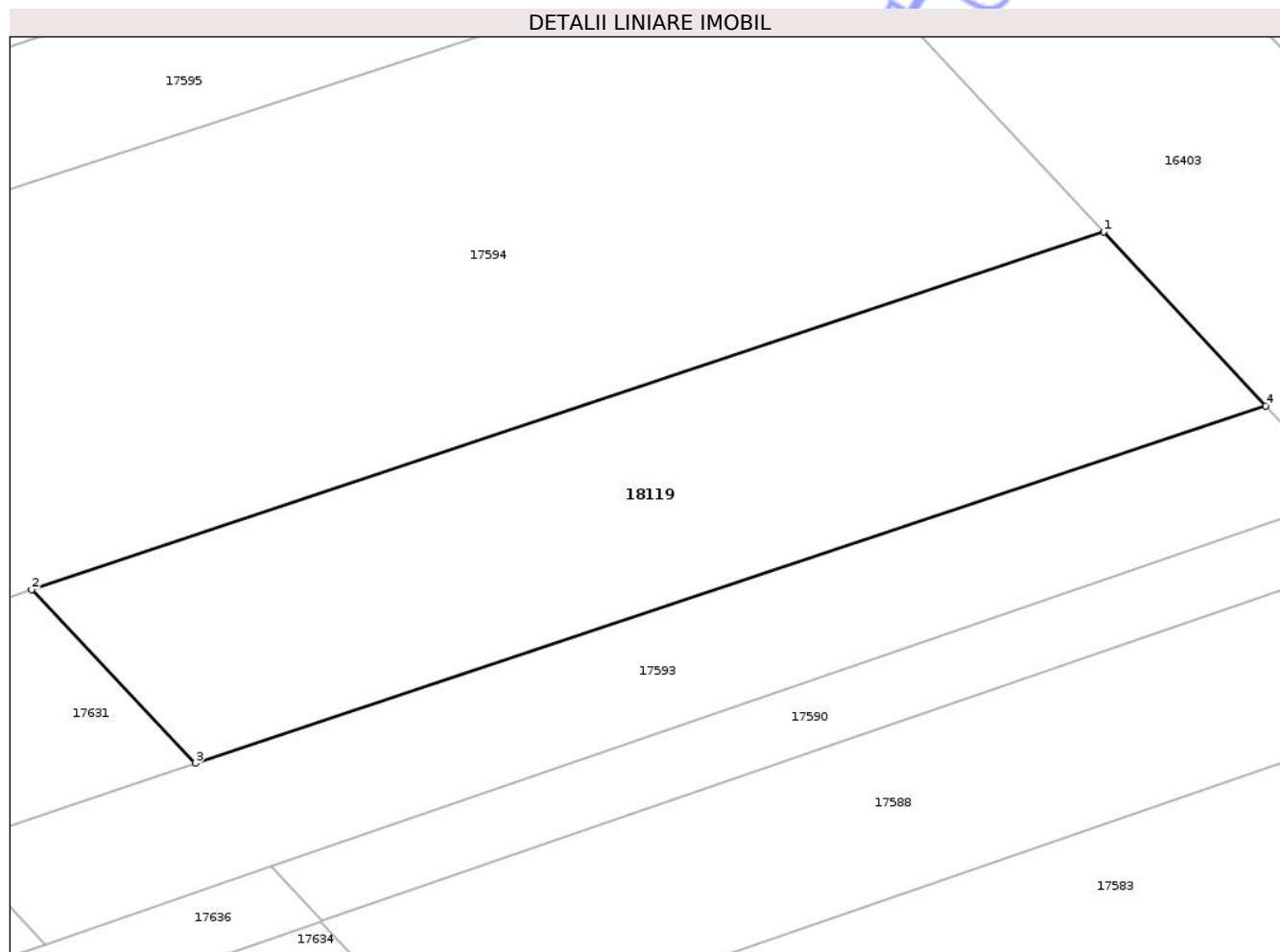
Inscrieri privind dezmembramintele dreptului de proprietate, drepturi reale de garanție și sarcini	Referințe
NU SUNT	

Anexa Nr. 1 La Partea I

Teren

Nr cadastral	Suprafața (mp)*	Observații / Referințe
23260	Din acte: 1.200 Masurata: 1.201	

* Suprafața este determinată în planul de proiecție Stereo 70.



Date referitoare la teren

Crt	Categorie folosință	Intra vilan	Suprafața (mp)	Tarla	Parcelă	Nr. topo	Observații / Referințe
1	arabil	DA	1.201	58	A 333/103	-	

Lungime Segmente

1) Valorile lungimilor segmentelor sunt obținute din proiecție în plan.

Punct început	X / Y	Punct sfârșit	X / Y	Lungime segment (** (m)
1	567.175,032 382.380,167	2	567.099,894 382.355,068	79.219
2	567.099,894 382.355,068	3	567.111,352 382.342,901	16.713
3	567.111,352 382.342,901	4	567.186,394 382.367,968	79.118
4	567.186,394 382.367,968	1	567.175,032 382.380,167	16.671

** Lungimile segmentelor sunt determinate în planul de proiecție Stereo 70 și sunt rotunjite la 1 milimetru.

*** Distanța dintre puncte este formată din segmente cumulate ce sunt mai mici decât valoarea 1 milimetru.

Neutilizabil în Circuitul
Civil

**DATE DESPRE IMOBILUL NR. 18129**

Oficiul de Cadastru și Publicitate Imobiliară PRAHOVA
Biroul de Cadastru și Publicitate Imobiliară Ploiești

A. Partea I. Descrierea imobilului

TEREN Extravilan

Adresa: Jud. Prahova

Nr. Crt	Nr cadastral Nr. topografic	Suprafața* (mp)	Observații / Referințe
A1		993	Sector cadastral:0 Teren neimprejmuit;

B. Partea II. Proprietari și acte

Inscrieri privitoare la dreptul de proprietate și alte drepturi reale	Referințe
/	
Act Administrativ nr. Adeverința nr. 236, din 13/02/2026 emis de PRIMĂRIA COMUNEI ARICEȘTII RAHTIVANI;	
B1	Inscrierea posesiei, drept de PROPRIETATE, dobândit prin Lege, cota actuala 1/1, cota initiala 1/1 1) NEIDENTIFICAT NEIDENTIFICAT, CIF:0000000000000
Act Normativ nr. Legea 7, din 13/03/1996 emis de PARLAMENTUL ROMÂNIEI (art. 13, alin. 14);	
B2	Se notează mențiunea proprietar neidentificat, rezerva comisiei locale de fond funciar

C. Partea III. SARCINI .


Inscrieri privind dezmembramintele dreptului de proprietate, drepturi reale de garanție și sarcini	Referințe
NU SUNT	

Anexa Nr. 1 La Partea I

Teren

Nr cadastral	Suprafața (mp)*	Observații / Referințe
	993	

* Suprafața este determinată în planul de proiecție Stereo 70.



Date referitoare la teren

Crt	Categorie folosință	Intra vilan	Suprafața (mp)	Tarla	Parcelă	Nr. topo	Observații / Referințe
1	neproductiv	NU	993	-	407	-	

Lungime Segmente

1) Valorile lungimilor segmentelor sunt obținute din proiecție în plan.

Punct început	X / Y	Punct sfârșit	X / Y	Lungime segment	Punct început	X / Y	Punct sfârșit	X / Y	Lungime segment	Punct început	X / Y	Punct sfârșit	X / Y	Lungime segment
1	567.062,4 381.294,386	2	567.060,333 381.295,206	2.224	2	567.060,333 381.295,206	3	567.055,464 381.297,139	5.239	3	567.055,464 381.297,139	4	567.054,108 381.297,677	1.459
4	567.054,108 381.297,677	5	567.053,98 381.297,727	0.137	5	567.053,98 381.297,727	6	567.051,636 381.298,658	2.522	6	567.051,636 381.298,658	7	567.046,712 381.300,612	5.298
7	567.046,712 381.300,612	8	567.045,34 381.301,157	1.476	8	567.045,34 381.301,157	9	567.045,238 381.301,197	0.11	9	567.045,238 381.301,197	10	567.044,294 381.301,572	1.016
10	567.044,294 381.301,572	11	567.025,243 381.312,297	21.862	11	567.025,243 381.312,297	12	567.019,69 381.315,423	6.372	12	567.019,69 381.315,423	13	567.018,14 381.316,296	1.779
13	567.018,14 381.316,296	14	567.018,12 381.316,307	0.023	14	567.018,12 381.316,307	15	567.017,829 381.316,471	0.334	15	567.017,829 381.316,471	16	567.002,763 381.324,906	17.267
16	567.002,763 381.324,906	17	566.997,004 381.328,131	6.601	17	566.997,004 381.328,131	18	566.995,475 381.328,987	1.752	18	566.995,475 381.328,987	19	566.995,396 381.329,032	0.091

Punct început	X / Y	Punct sfârșit	X / Y	Lungime segment	Punct început	X / Y	Punct sfârșit	X / Y	Lungime segment	Punct început	X / Y	Punct sfârșit	X / Y	Lungime segment
19	566.995,396 381.329,032	20	566.974,842 381.340,539	23.556	20	566.974,842 381.340,539	21	566.968,801 381.343,922	6.924	21	566.968,801 381.343,922	22	566.967,3 381.344,762	1.72
22	566.967,3 381.344,762	23	566.967,112 381.344,868	0.216	23	566.967,112 381.344,868	24	566.960,354 381.348,652	7.745	24	566.960,354 381.348,652	25	566.954,154 381.352,123	7.105
25	566.954,154 381.352,123	26	566.952,965 381.352,789	1.363	26	566.952,965 381.352,789	27	566.952,655 381.352,962	0.355	27	566.952,655 381.352,962	28	566.952,42 381.353,094	0.27
28	566.952,42 381.353,094	29	566.946,681 381.356,307	6.577	29	566.946,681 381.356,307	30	566.946,379 381.356,476	0.346	30	566.946,379 381.356,476	31	566.945,18 381.357,148	1.374
31	566.945,18 381.357,148	32	566.944,923 381.357,291	0.294	32	566.944,923 381.357,291	33	566.940,322 381.359,868	5.274	33	566.940,322 381.359,868	34	566.940,018 381.360,038	0.348
34	566.940,018 381.360,038	35	566.938,513 381.360,88	1.725	35	566.938,513 381.360,88	36	566.938,239 381.361,034	0.314	36	566.938,239 381.361,034	37	566.935,118 381.362,781	3.577
37	566.935,118 381.362,781	38	566.933,888 381.363,47	1.41	38	566.933,888 381.363,47	39	566.932,377 381.364,316	1.732	39	566.932,377 381.364,316	40	566.932,088 381.364,478	0.331
40	566.932,088 381.364,478	41	566.929,997 381.365,649	2.397	41	566.929,997 381.365,649	42	566.945,94 381.351,566	21.272	42	566.945,94 381.351,566	43	566.968,84 381.333,124	29.403
43	566.968,84 381.333,124	44	566.996,671 381.317,655	31.841	44	566.996,671 381.317,655	45	567.024,638 381.302,996	31.576	45	567.024,638 381.302,996	46	567.045,377 381.296,444	21.749
46	567.045,377 381.296,444	1	567.062,4 381.294,386	17.147										

** Lungimile segmentelor sunt determinate în planul de proiecție Stereo 70 și sunt rotunjite la 1 milimetru.

*** Distanța dintre puncte este formată din segmente cumulate ce sunt mai mici decât valoarea 1 milimetru.

Neutilizabil în
Civil

**DATE DESPRE IMOBILUL NR. 18130**

Oficiul de Cadastru și Publicitate Imobiliară PRAHOVA
Biroul de Cadastru și Publicitate Imobiliară Ploiești

A. Partea I. Descrierea imobilului

TEREN Extravilan

Adresa: Jud. Prahova

Nr. Crt	Nr cadastral Nr. topografic	Suprafața* (mp)	Observații / Referințe
A1		1.386	Sector cadastral:0 Teren neimprejmuit;

B. Partea II. Proprietari și acte

Inscrieri privitoare la dreptul de proprietate și alte drepturi reale	Referințe
/	
Act Administrativ nr. Adeverința nr. 236, din 13/02/2026 emis de PRIMĂRIA COMUNEI ARICEȘTII RAHTIVANI;	
B1	Inscrierea posesiei, drept de PROPRIETATE, dobândit prin Lege, cota actuala 1/1, cota initiala 1/1 1) NEIDENTIFICAT NEIDENTIFICAT, CIF:0000000000000
Act Normativ nr. Legea 7, din 13/03/1996 emis de PARLAMENTUL ROMÂNIEI (art. 13, alin. 14);	
B2	Se notează mențiunea proprietar neidentificat, rezerva comisiei locale de fond funciar

C. Partea III. SARCINI .

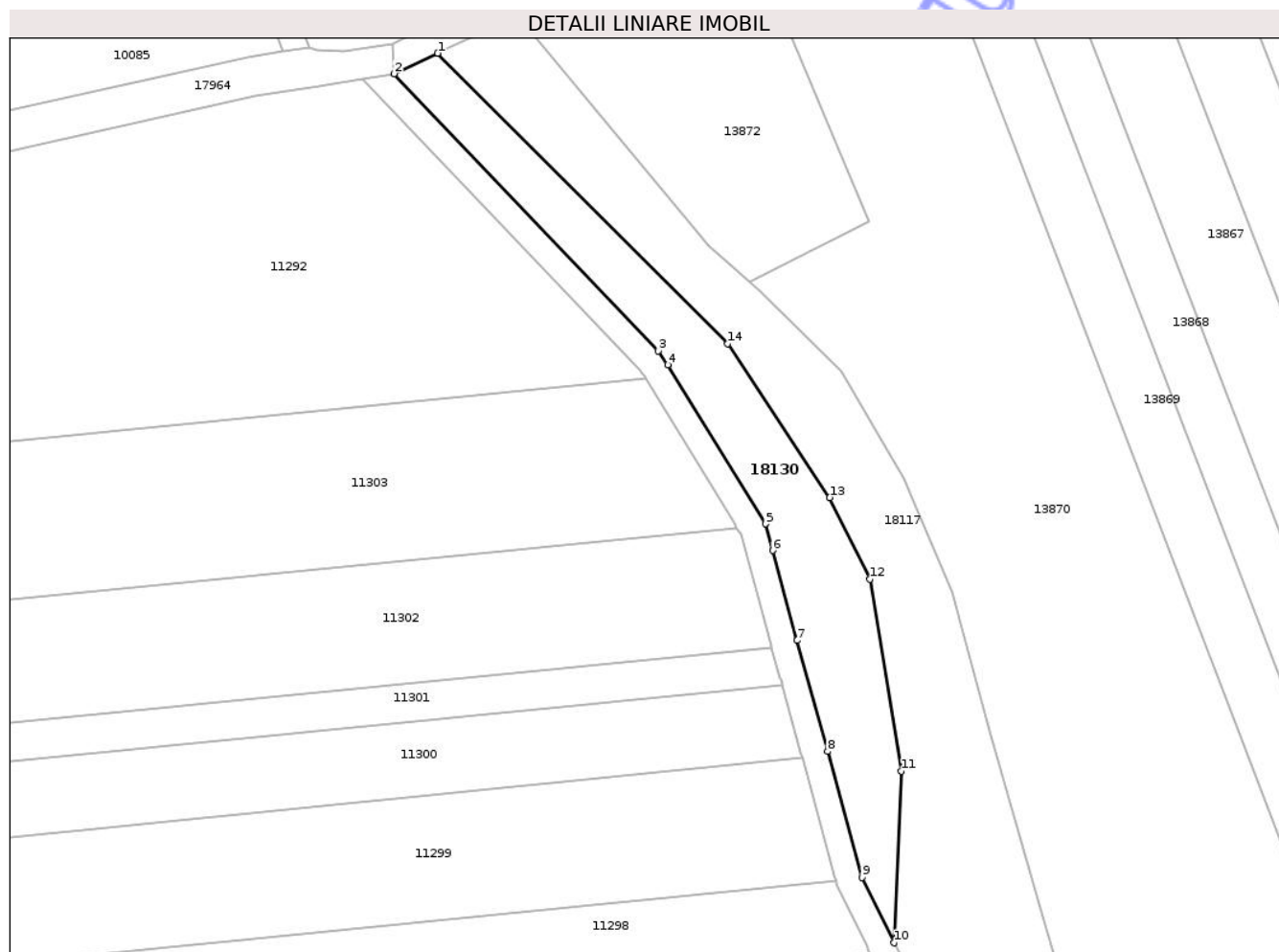
Inscrieri privind dezmembramentele dreptului de proprietate, drepturi reale de garanție și sarcini	Referințe
NU SUNT	

Anexa Nr. 1 La Partea I

Teren

Nr cadastral	Suprafața (mp)*	Observații / Referințe
	1.386	

* Suprafața este determinată în planul de proiecție Stereo 70.



Date referitoare la teren

Crt	Categorie folosință	Intra vilan	Suprafața (mp)	Tarla	Parcelă	Nr. topo	Observații / Referințe
1	neproductiv	NU	1.386	-	427	-	

Lungime Segmente

1) Valorile lungimilor segmentelor sunt obținute din proiecție în plan.

Punct început	X / Y	Punct sfârșit	X / Y	Lungime segment (** (m)
1	566.658,031 381.741,239	2	566.651,375 381.738,118	7.351
2	566.651,375 381.738,118	3	566.691,564 381.696,005	58.212
3	566.691,564 381.696,005	4	566.693,023 381.693,881	2.577
4	566.693,023 381.693,881	5	566.707,864 381.669,708	28.365
5	566.707,864 381.669,708	6	566.708,975 381.665,651	4.206

Punct început	X / Y	Punct sfârșit	X / Y	Lungime segment (** (m)
6	566.708,975 381.665,651	7	566.712,714 381.651,998	14.156
7	566.712,714 381.651,998	8	566.717,335 381.635,131	17.489
8	566.717,335 381.635,131	9	566.722,586 381.615,963	19.874
9	566.722,586 381.615,963	10	566.727,47 381.606,027	11.071
10	566.727,47 381.606,027	11	566.728,558 381.632,142	26.138
11	566.728,558 381.632,142	12	566.723,752 381.661,273	29.525
12	566.723,752 381.661,273	13	566.717,663 381.673,701	13.839
13	566.717,663 381.673,701	14	566.702,164 381.697,094	28.062
14	566.702,164 381.697,094	1	566.658,031 381.741,239	62.422

** Lungimile segmentelor sunt determinate în planul de proiecție Stereo 70 și sunt rotunjite la 1 milimetru.

*** Distanța dintre puncte este formată din segmente cumulate ce sunt mai mici decât valoarea 1 milimetru.

**DATE DESPRE IMOBILUL NR. 18131**

Oficiul de Cadastru și Publicitate Imobiliară PRAHOVA
Biroul de Cadastru și Publicitate Imobiliară Ploiești

A. Partea I. Descrierea imobilului

TEREN Intravilan

Adresa: Loc. Stoenesti, Jud. Prahova

Nr. Crt	Nr cadastral Nr. topografic	Suprafața* (mp)	Observații / Referințe
A1		2.382	Sector cadastral:0 Teren neimprejmuit;

B. Partea II. Proprietari și acte

Inscrieri privitoare la dreptul de proprietate și alte drepturi reale	Referințe
/	
Act Administrativ nr. Adeverința nr. 236, din 13/02/2026 emis de PRIMĂRIA COMUNEI ARICEȘTII RAHTIVANI;	
B1	Inscrierea posesiei, drept de PROPRIETATE, dobândit prin Lege, cota actuala 1/1, cota initiala 1/1 1) NEIDENTIFICAT NEIDENTIFICAT, CIF:0000000000000
Act Normativ nr. Legea 7, din 13/03/1996 emis de PARLAMENTUL ROMÂNIEI (art. 13, alin. 15);	
B2	Se notează mențiunea de proprietar neidentificat.

C. Partea III. SARCINI .

Inscrieri privind dezmembramintele dreptului de proprietate, drepturi reale de garanție și sarcini	Referințe
NU SUNT	

Anexa Nr. 1 La Partea I

Teren

Nr cadastral	Suprafața (mp)*	Observații / Referințe
	2.382	

* Suprafața este determinată în planul de proiecție Stereo 70.

DETALII LINIARE IMOBIL



Date referitoare la teren

Crt	Categorie folosință	Intravilan	Suprafața (mp)	Tarla	Parcelă	Nr. topo	Observații / Referințe
1	neproductiv	DA	2.382	-	415	-	

Lungime Segmente

1) Valorile lungimilor segmentelor sunt obținute din proiecție în plan.

Punct început	X / Y	Punct sfârșit	X / Y	Lungime segment
1	566.881,634 381.398,585	2	566.877,146 381.399,9	4.677
4	566.882,923 381.389,791	5	566.885,697 381.385,67	4.968
7	566.894,411 381.379,829	8	566.899,814 381.377,395	5.926
10	566.914,142 381.363,229	11	566.929,751 381.350,216	20.322
13	566.949,547 381.333,99	14	566.956,167 381.328,7	8.474
16	566.970,641 381.317,894	17	566.976,547 381.312,085	8.284
2	566.877,146 381.399,9	3	566.881,057 381.394,124	6.976
5	566.885,697 381.385,67	6	566.889,997 381.382,068	5.609
8	566.899,814 381.377,395	9	566.907,262 381.370,612	10.074
11	566.929,751 381.350,216	12	566.936,177 381.345,608	7.907
14	566.956,167 381.328,7	15	566.963,339 381.324,287	8.421
17	566.976,547 381.312,085	18	566.982,453 381.307,72	7.344
3	566.881,057 381.394,124	4	566.882,923 381.389,791	4.718
6	566.889,997 381.382,068	7	566.894,411 381.379,829	4.949
9	566.907,262 381.370,612	10	566.914,142 381.363,229	10.092
12	566.936,177 381.345,608	13	566.949,547 381.333,99	17.713
15	566.963,339 381.324,287	16	566.970,641 381.317,894	9.705
18	566.982,453 381.307,72	19	566.990,388 381.303,81	8.846

Punct început	X / Y	Punct sfârșit	X / Y	Lungime segment	Punct început	X / Y	Punct sfârșit	X / Y	Lungime segment	Punct început	X / Y	Punct sfârșit	X / Y	Lungime segment
19	566.990,388 381.303,81	20	566.996,943 381.302,739	6.642	20	566.996,943 381.302,739	21	567.003,091 381.300,058	6.707	21	567.003,091 381.300,058	22	567.019,351 381.288,363	20.029
22	567.019,351 381.288,363	23	567.027,772 381.284,387	9.312	23	567.027,772 381.284,387	24	567.039,325 381.284,647	11.556	24	567.039,325 381.284,647	25	567.051,307 381.283,466	12.04
25	567.051,307 381.283,466	26	567.062,707 381.281,515	11.566	26	567.062,707 381.281,515	27	567.069,133 381.279,114	6.86	27	567.069,133 381.279,114	28	567.075,428 381.276,193	6.94
28	567.075,428 381.276,193	29	567.081,566 381.272,992	6.923	29	567.081,566 381.272,992	30	567.095,95 381.264,376	16.767	30	567.095,95 381.264,376	31	567.109,604 381.254,373	16.926
31	567.109,604 381.254,373	32	567.120,588 381.247,328	13.049	32	567.120,588 381.247,328	33	567.124,877 381.244,577	5.095	33	567.124,877 381.244,577	34	567.132,714 381.246,159	7.995
34	567.132,714 381.246,159	35	567.139,943 381.245,648	7.247	35	567.139,943 381.245,648	36	567.149,119 381.243,043	9.539	36	567.149,119 381.243,043	37	567.165,085 381.232,529	19.117
37	567.165,085 381.232,529	38	567.171,486 381.230,825	6.624	38	567.171,486 381.230,825	39	567.176,917 381.230,912	5.432	39	567.176,917 381.230,912	40	567.177,267 381.230,918	0.35
40	567.177,267 381.230,918	41	567.180,379 381.231,75	3.221	41	567.180,379 381.231,75	42	567.189,075 381.234,074	9.001	42	567.189,075 381.234,074	43	567.193,739 381.235,321	4.828
43	567.193,739 381.235,321	44	567.203,453 381.237,917	10.055	44	567.203,453 381.237,917	45	567.213,574 381.240,622	10.476	45	567.213,574 381.240,622	46	567.214,52 381.240,875	0.979
46	567.214,52 381.240,875	47	567.229,949 381.242,719	15.539	47	567.229,949 381.242,719	48	567.240,074 381.238,5	10.969	48	567.240,074 381.238,5	49	567.246,304 381.231,231	9.573
49	567.246,304 381.231,231	50	567.249,593 381.224,197	7.765	50	567.249,593 381.224,197	51	567.249,017 381.228,21	4.054	51	567.249,017 381.228,21	52	567.247,926 381.235,517	7.388
52	567.247,926 381.235,517	53	567.242,783 381.242,347	8.55	53	567.242,783 381.242,347	54	567.231,737 381.247,575	12.221	54	567.231,737 381.247,575	55	567.222,463 381.247,575	9.274
55	567.222,463 381.247,575	56	567.213,763 381.244,841	9.119	56	567.213,763 381.244,841	57	567.203,66 381.242,516	10.367	57	567.203,66 381.242,516	58	567.189,579 381.238,764	14.572
58	567.189,579 381.238,764	59	567.173,896 381.237,415	15.741	59	567.173,896 381.237,415	60	567.161,797 381.240,787	12.56	60	567.161,797 381.240,787	61	567.139,766 381.251,272	24.399
61	567.139,766 381.251,272	62	567.110,622 381.263,031	31.427	62	567.110,622 381.263,031	63	567.082,39 381.278,278	32.086	63	567.082,39 381.278,278	64	567.065,359 381.285,31	18.426
64	567.065,359 381.285,31	65	567.047,13 381.289,055	18.61	65	567.047,13 381.289,055	66	567.022,442 381.292,648	24.948	66	567.022,442 381.292,648	67	567.004,429 381.303,246	20.899
67	567.004,429 381.303,246	68	566.987,81 381.312,288	18.92	68	566.987,81 381.312,288	69	566.915,213 381.369,117	92.195	69	566.915,213 381.369,117	70	566.903,873 381.380,394	15.993
70	566.903,873 381.380,394	71	566.891,963 381.387,603	13.922	71	566.891,963 381.387,603	1	566.881,634 381.398,585	15.076					

** Lungimile segmentelor sunt determinate în planul de proiecție Stereo 70 și sunt rotunjite la 1 milimetru.

*** Distanța dintre puncte este formată din segmente cumulate ce sunt mai mici decât valoarea 1 milimetru.

**DATE DESPRE IMOBILUL NR. 18133**

Oficiul de Cadastru și Publicitate Imobiliară PRAHOVA
Biroul de Cadastru și Publicitate Imobiliară Ploiești

A. Partea I. Descrierea imobilului

TEREN Intravilan

Adresa: Loc. Ariceștii Rahtivani, Jud. Prahova

Nr. Crt	Nr cadastral Nr. topografic	Suprafața* (mp)	Observații / Referințe
A1		91	Sector cadastral:40 Teren neimprejmuit; Raul Leaotul

B. Partea II. Proprietari și acte

Inscrieri privitoare la dreptul de proprietate și alte drepturi reale		Referințe
/		
Act Administrativ nr. Adeverința nr. 236, din 13/02/2026 emis de PRIMĂRIA COMUNEI ARICEȘTII RAHTIVANI;		
B1	Inscrierea posesiei, drept de PROPRIETATE, dobândit prin Lege, cota actuala 1/1, cota initiala 1/1 1) NEIDENTIFICAT NEIDENTIFICAT , CIF:0000000000000	A1
Act Normativ nr. Legea 7, din 13/03/1996 emis de PARLAMENTUL ROMÂNIEI (art. 13, alin. 15);		
B2	Se notează mențiunea de proprietar neidentificat.	A1

C. Partea III. SARCINI .

Inscrieri privind dezmembramintele dreptului de proprietate, drepturi reale de garanție și sarcini	Referințe
NU SUNT	

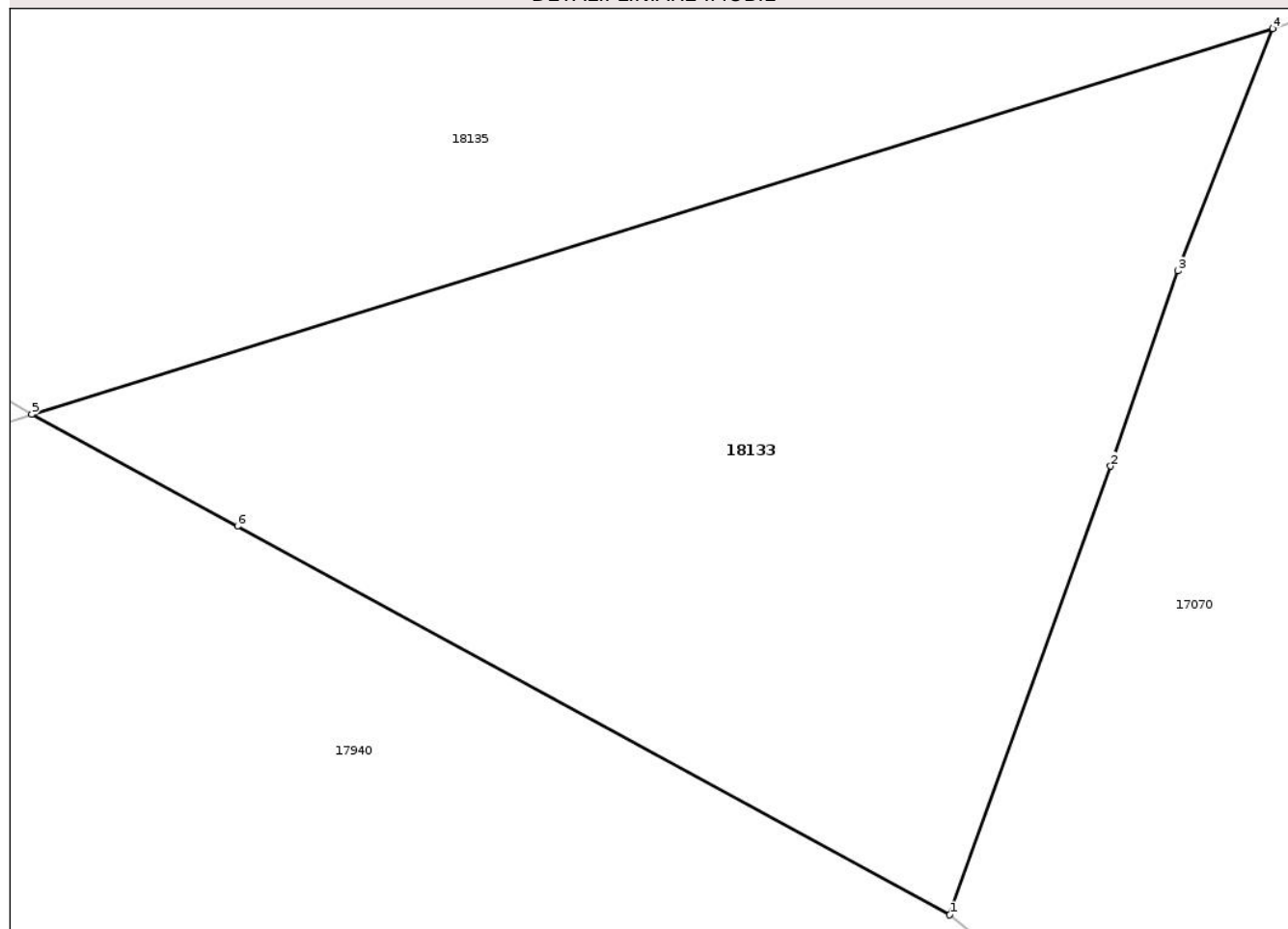
Anexa Nr. 1 La Partea I

Teren

Nr cadastral	Suprafața (mp)*	Observații / Referințe
	91	Raul Leaotul

* Suprafața este determinată în planul de proiecție Stereo 70.

DETALII LINIARE IMOBIL



Date referitoare la teren

Crt	Categorie folosință	Intravilan	Suprafața (mp)	Tarla	Parcelă	Nr. topo	Observații / Referințe
1	ape curgătoare	DA	91	-	-	-	

Lungime Segmente

1) Valorile lungimilor segmentelor sunt obținute din proiecție în plan.

Punct început	X / Y	Punct sfârșit	X / Y	Lungime segment (** (m)
1	565.914,979 382.865,619	2	565.917,189 382.871,774	6.54
2	565.917,189 382.871,774	3	565.918,111 382.874,452	2.832
3	565.918,111 382.874,452	4	565.919,414 382.877,776	3.57
4	565.919,414 382.877,776	5	565.902,377 382.872,486	17.839
5	565.902,377 382.872,486	6	565.905,2 382.870,948	3.215

Punct început	X / Y	Punct sfârșit	X / Y	Lungime segment (** (m)
6	565.905,2 382.870,948	1	565.914,979 382.865,619	11.137

** Lungimile segmentelor sunt determinate în planul de proiecție Stereo 70 și sunt rotunjite la 1 milimetru.

*** Distanța dintre puncte este formată din segmente cumulate ce sunt mai mici decât valoarea 1 milimetru.

Neutilizabil în Circuitul Civil

**DATE DESPRE IMOBILUL NR. 18135**

Oficiul de Cadastru și Publicitate Imobiliară PRAHOVA
Biroul de Cadastru și Publicitate Imobiliară Ploiești

A. Partea I. Descrierea imobilului

TEREN Intravilan

Adresa: Loc. Ariceștii Rahtivani, Str Andrei Saguna, Jud. Prahova

Nr. Crt	Nr cadastral Nr. topografic	Suprafața* (mp)	Observații / Referințe
A1		3.992	Sector cadastral:0 Teren neimprejmuit;

B. Partea II. Proprietari și acte

Inscrieri privitoare la dreptul de proprietate și alte drepturi reale	Referințe
/	
Act Administrativ nr. Adeverința nr. 236, din 13/02/2026 emis de PRIMĂRIA COMUNEI ARICEȘTII RAHTIVANI;	
B1	Inscrierea posesiei, drept de PROPRIETATE, dobândit prin Lege, cota actuala 1/1, cota initiala 1/1 1) NEIDENTIFICAT NEIDENTIFICAT, CIF:0000000000000
Act Normativ nr. Legea 7, din 13/03/1996 emis de PARLAMENTUL ROMÂNIEI (art. 13, alin. 15);	
B2	Se notează mențiunea de proprietar neidentificat.

C. Partea III. SARCINI .

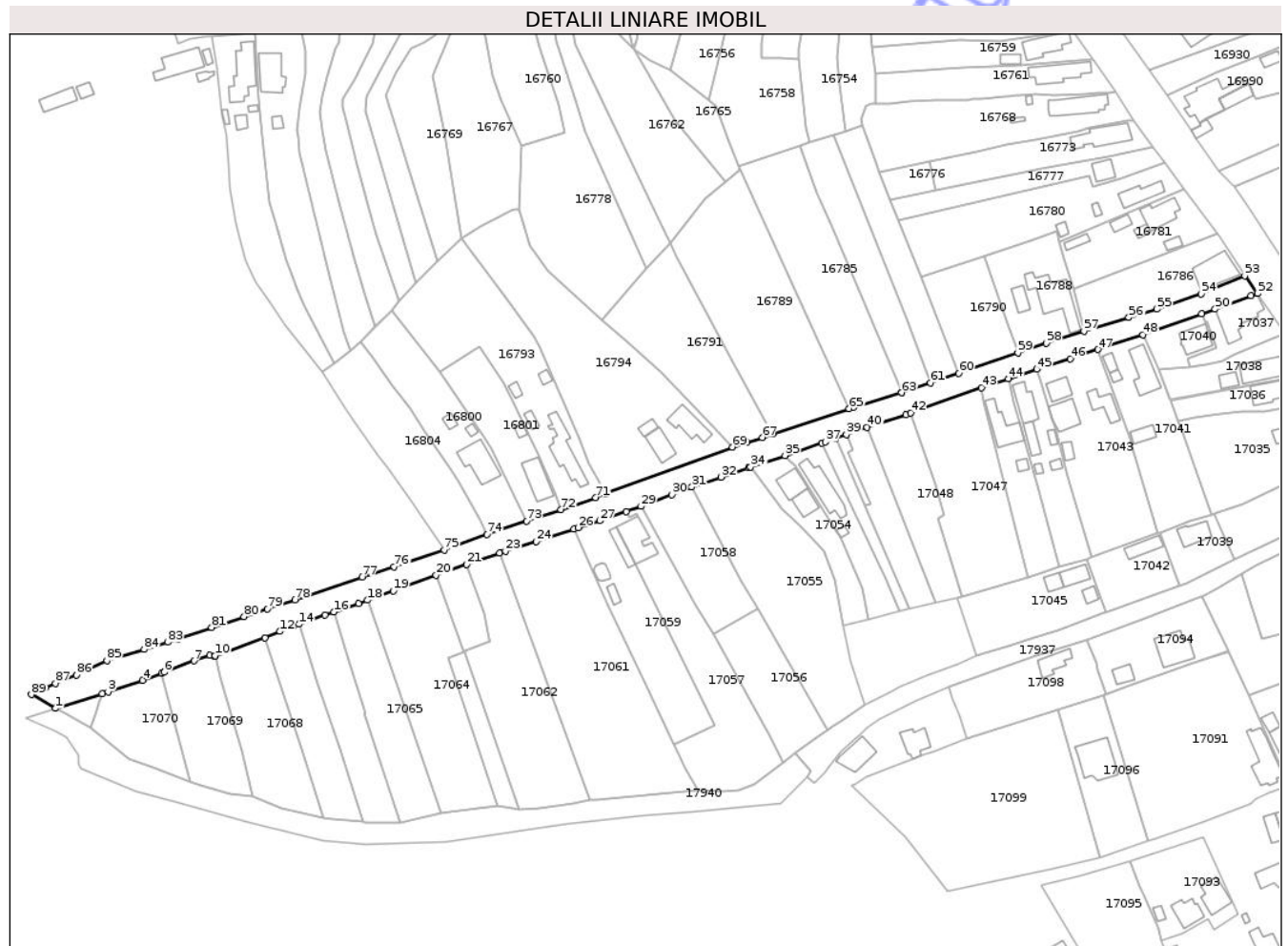
Inscrieri privind dezmembramintele dreptului de proprietate, drepturi reale de garanție și sarcini	Referințe
NU SUNT	

Anexa Nr. 1 La Partea I

Teren

Nr cadastral	Suprafața (mp)*	Observații / Referințe
	3.992	

* Suprafața este determinată în planul de proiecție Stereo 70.



Date referitoare la teren

Crt	Categorie folosință	Intra vilan	Suprafața (mp)	Tarla	Parcelă	Nr. topo	Observații / Referințe
1	drum	DA	3.992	-	-	-	

Lungime Segmente

1) Valorile lungimilor segmentelor sunt obținute din proiecție în plan.

Punct început	X / Y	Punct sfârșit	X / Y	Lungime segment
1	565.902,377 / 382.872,486	2	565.919,414 / 382.877,776	17.839
4	565.934,19 / 382.882,775	5	565.941,23 / 382.885,364	7.501
7	565.953,116 / 382.889,842	8	565.958,856 / 382.891,86	6.084
10	565.960,728 / 382.891,646	11	565.979,098 / 382.898,226	19.513
13	565.989,616 / 382.902,612	14	565.991,492 / 382.903,276	1.99
16	566.004,262 / 382.907,759	17	566.013,28 / 382.910,844	9.531
2	565.919,414 / 382.877,776	3	565.921,561 / 382.878,526	2.274
5	565.941,23 / 382.885,364	6	565.942,131 / 382.885,695	0.96
8	565.958,856 / 382.891,86	9	565.960,487 / 382.891,56	1.658
11	565.979,098 / 382.898,226	12	565.984,583 / 382.900,629	5.988
14	565.991,492 / 382.903,276	15	566.001,06 / 382.906,663	10.15
17	566.013,28 / 382.910,844	18	566.016,542 / 382.912,046	3.476
3	565.921,561 / 382.878,526	4	565.934,19 / 382.882,775	13.325
6	565.942,131 / 382.885,695	7	565.953,116 / 382.889,842	11.742
9	565.960,487 / 382.891,56	10	565.960,728 / 382.891,646	0.256
12	565.984,583 / 382.900,629	13	565.989,616 / 382.902,612	5.41
15	566.001,06 / 382.906,663	16	566.004,262 / 382.907,759	3.384
18	566.016,542 / 382.912,046	19	566.025,945 / 382.915,463	10.005

Punct început	X / Y	Punct sfârșit	X / Y	Lungime segment	Punct început	X / Y	Punct sfârșit	X / Y	Lungime segment	Punct început	X / Y	Punct sfârșit	X / Y	Lungime segment
19	566.025,945 382.915,463	20	566.041,723 382.921,195	16.787	20	566.041,723 382.921,195	21	566.052,893 382.925,146	11.848	21	566.052,893 382.925,146	22	566.065,009 382.929,236	12.788
22	566.065,009 382.929,236	23	566.067,122 382.929,95	2.23	23	566.067,122 382.929,95	24	566.078,389 382.933,517	11.818	24	566.078,389 382.933,517	25	566.092,126 382.938,042	14.463
25	566.092,126 382.938,042	26	566.093,806 382.938,595	1.769	26	566.093,806 382.938,595	27	566.101,74 382.941,104	8.321	27	566.101,74 382.941,104	28	566.111,416 382.944,525	10.263
28	566.111,416 382.944,525	29	566.116,719 382.946,378	5.617	29	566.116,719 382.946,378	30	566.127,937 382.950,683	12.016	30	566.127,937 382.950,683	31	566.135,33 382.953,453	7.895
31	566.135,33 382.953,453	32	566.146,094 382.957,08	11.359	32	566.146,094 382.957,08	33	566.156,166 382.960,473	10.628	33	566.156,166 382.960,473	34	566.156,895 382.960,717	0.769
34	566.156,895 382.960,717	35	566.169,468 382.964,929	13.26	35	566.169,468 382.964,929	36	566.183,056 382.969,532	14.346	36	566.183,056 382.969,532	37	566.184,231 382.969,929	1.24
37	566.184,231 382.969,929	38	566.188,097 382.971,276	4.094	38	566.188,097 382.971,276	39	566.192,007 382.972,638	4.14	39	566.192,007 382.972,638	40	566.199,553 382.975,267	7.991
40	566.199,553 382.975,267	41	566.213,703 382.979,833	14.868	41	566.213,703 382.979,833	42	566.215,497 382.980,474	1.905	42	566.215,497 382.980,474	43	566.241,335 382.989,713	27.44
43	566.241,335 382.989,713	44	566.251,244 382.993,051	10.456	44	566.251,244 382.993,051	45	566.261,723 382.996,493	11.03	45	566.261,723 382.996,493	46	566.273,905 383.000,297	12.762
46	566.273,905 383.000,297	47	566.284,046 383.003,734	10.708	47	566.284,046 383.003,734	48	566.300,505 383.009,152	17.328	48	566.300,505 383.009,152	49	566.322,032 383.016,733	22.823
49	566.322,032 383.016,733	50	566.326,986 383.018,49	5.256	50	566.326,986 383.018,49	51	566.340,046 383.023,444	13.968	51	566.340,046 383.023,444	52	566.342,544 383.024,237	2.621
52	566.342,544 383.024,237	53	566.337,834 383.030,711	8.006	53	566.337,834 383.030,711	54	566.321,909 383.024,058	17.259	54	566.321,909 383.024,058	55	566.305,674 383.018,549	17.144
55	566.305,674 383.018,549	56	566.295,374 383.015,445	10.758	56	566.295,374 383.015,445	57	566.278,914 383.010,395	17.217	57	566.278,914 383.010,395	58	566.265,115 383.006,096	14.453
58	566.265,115 383.006,096	59	566.254,796 383.002,527	10.919	59	566.254,796 383.002,527	60	566.233,081 382.995,03	22.973	60	566.233,081 382.995,03	61	566.222,779 382.991,526	10.882
61	566.222,779 382.991,526	62	566.212,173 382.987,919	11.203	62	566.212,173 382.987,919	63	566.212,123 382.987,902	0.053	63	566.212,123 382.987,902	64	566.194,433 382.982,597	18.468
64	566.194,433 382.982,597	65	566.192,916 382.982,096	1.598	65	566.192,916 382.982,096	66	566.164,871 382.972,83	29.536	66	566.164,871 382.972,83	67	566.161,11 382.971,55	3.973
67	566.161,11 382.971,55	68	566.155,515 382.969,799	5.863	68	566.155,515 382.969,799	69	566.150,206 382.968,028	5.597	69	566.150,206 382.968,028	70	566.103,948 382.951,022	49.285
70	566.103,948 382.951,022	71	566.100,18 382.949,565	4.04	71	566.100,18 382.949,565	72	566.087,466 382.945,179	13.449	72	566.087,466 382.945,179	73	566.074,871 382.941,02	13.264
73	566.074,871 382.941,02	74	566.060,237 382.936,153	15.422	74	566.060,237 382.936,153	75	566.044,635 382.930,42	16.622	75	566.044,635 382.930,42	76	566.026,355 382.924,335	19.266
76	566.026,355 382.924,335	77	566.014,724 382.920,463	12.259	77	566.014,724 382.920,463	78	565.990,02 382.912,24	26.037	78	565.990,02 382.912,24	79	565.979,99 382.908,87	10.581
79	565.979,99 382.908,87	80	565.971,373 382.906,072	9.06	80	565.971,373 382.906,072	81	565.959,51 382.902,05	12.526	81	565.959,51 382.902,05	82	565.947,17 382.897,84	13.038
82	565.947,17 382.897,84	83	565.943,35 382.896,66	3.998	83	565.943,35 382.896,66	84	565.934,79 382.894,03	8.955	84	565.934,79 382.894,03	85	565.921,14 382.889,89	14.264
85	565.921,14 382.889,89	86	565.909,999 382.884,643	12.315	86	565.909,999 382.884,643	87	565.902,232 382.881,646	8.325	87	565.902,232 382.881,646	88	565.898,501 382.879,967	4.091
88	565.898,501 382.879,967	89	565.893,509 382.877,558	5.543	89	565.893,509 382.877,558	1	565.902,377 382.872,486	10.216					

** Lungimile segmentelor sunt determinate în planul de proiecție Stereo 70 și sunt rotunjite la 1 milimetru.

*** Distanța dintre puncte este formată din segmente cumulate ce sunt mai mici decât valoarea 1 milimetru.

**DATE DESPRE IMOBILUL NR. 18136**

Oficiul de Cadastru și Publicitate Imobiliară PRAHOVA
Biroul de Cadastru și Publicitate Imobiliară Ploiești

A. Partea I. Descrierea imobilului

TEREN Intravilan

Adresa: Loc. Aricestii Rahtivani, Jud. Prahova

Nr. Crt	Nr cadastral Nr. topografic	Suprafața* (mp)	Observații / Referințe
A1	27368	68	Sector cadastral:0 Teren neimprejmuit;

B. Partea II. Proprietari și acte

Inscrieri privitoare la dreptul de proprietate și alte drepturi reale		Referințe
20609 / 06/02/2026		
Act Normativ nr. 1705, din 29/11/2006 emis de Guvernul României (Anexa nr.12 la HG 1705 din 29.11.2006 emisă de Guvernul României. ; act administrativ nr 14 din 27.11.2025, emis de Administrația Bazinală de Apa Buzău Ialomița);		
B1	Intabulare, drept de PROPRIETATE(domeniul public), dobandit prin Lege, cota actuala 1/1, cota initiala 1/1 1) STATUL ROMÂNIA , CIF:999999999999	A1
B2	Intabulare, drept de ADMINISTRARE 1) ADMINISTRAȚIA NAȚIONALĂ APELE ROMÂNE PRIN ADMINISTRAȚIA BAZINALĂ DE APĂ BUZĂU IALOMIȚA , CIF:999999999999	A1

C. Partea III. SARCINI .

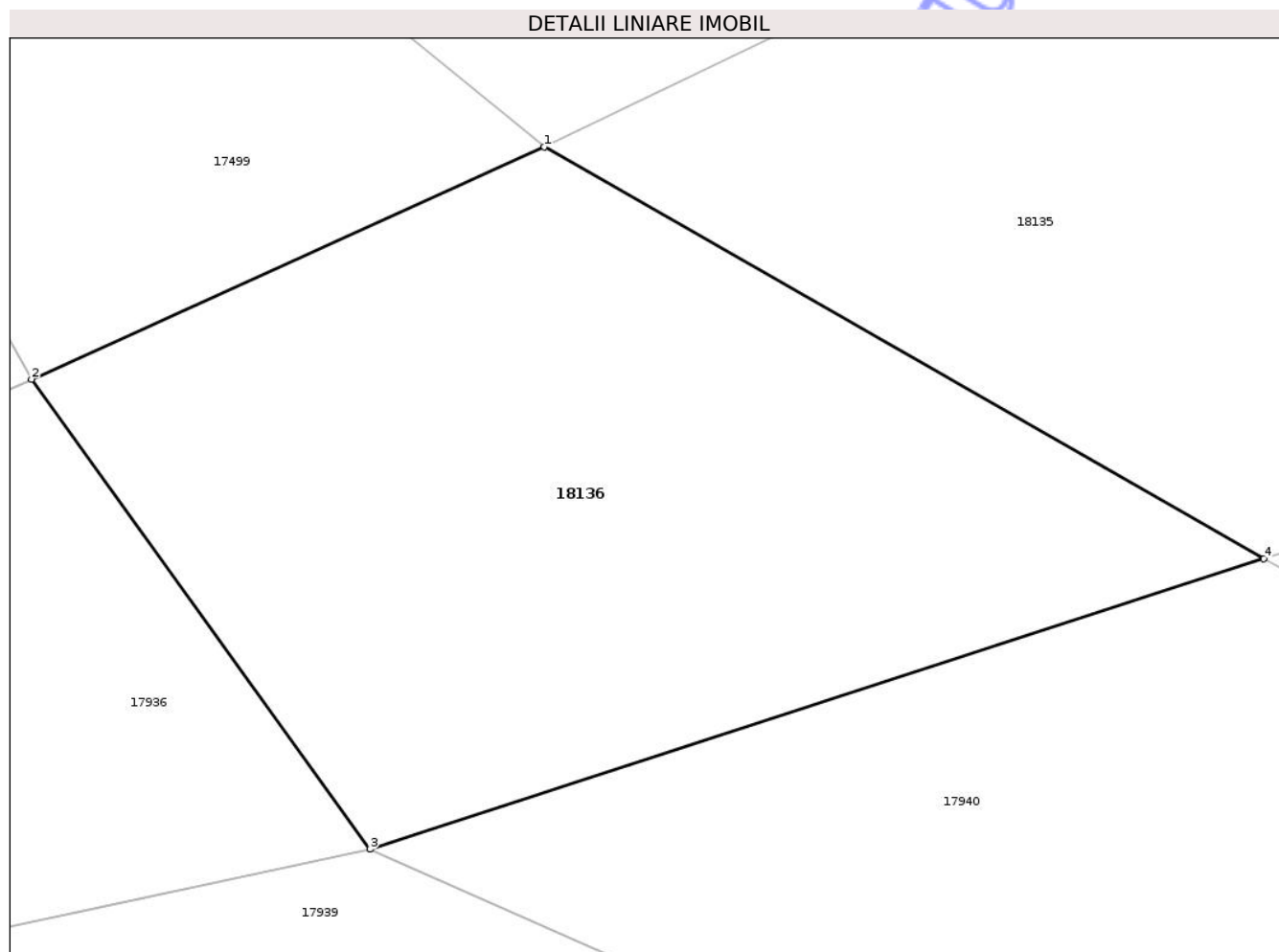
Inscrieri privind dezmembramintele dreptului de proprietate, drepturi reale de garanție și sarcini	Referințe
NU SUNT	

Anexa Nr. 1 La Partea I

Teren

Nr cadastral	Suprafața (mp)*	Observații / Referințe
27368	68	

* Suprafața este determinată în planul de proiecție Stereo 70.



Date referitoare la teren

Crt	Categorie folosință	Intra vilan	Suprafața (mp)	Tarla	Parcelă	Nr. topo	Observații / Referințe
1	ape curgătoare	DA	68	-	-	-	

Lungime Segmente

1) Valorile lungimilor segmentelor sunt obținute din proiecție în plan.

Punct început	X / Y	Punct sfârșit	X / Y	Lungime segment (** (m)
1	565.893,509 382.877,558	2	565.887,192 382.874,697	6.935
2	565.887,192 382.874,697	3	565.891,365 382.868,908	7.136
3	565.891,365 382.868,908	4	565.902,377 382.872,486	11.579
4	565.902,377 382.872,486	1	565.893,509 382.877,558	10.216

** Lungimile segmentelor sunt determinate în planul de proiecție Stereo 70 și sunt rotunjite la 1 milimetru.

*** Distanța dintre puncte este formată din segmente cumulate ce sunt mai mici decât valoarea 1 milimetru.

Neutilizabil în Circuitul
Civil

**DATE DESPRE IMOBILUL NR. 18137**

Oficiul de Cadastru și Publicitate Imobiliară PRAHOVA
Biroul de Cadastru și Publicitate Imobiliară Ploiești

A. Partea I. Descrierea imobilului

TEREN Extravilan

Adresa: Jud. Prahova

Nr. Crt	Nr cadastral Nr. topografic	Suprafața* (mp)	Observații / Referințe
A1		499	Sector cadastral:0 Teren neimprejmuit;

B. Partea II. Proprietari și acte

Inscrieri privitoare la dreptul de proprietate și alte drepturi reale	Referințe
/	
Act Administrativ nr. Adeverința nr. 236, din 13/02/2026 emis de PRIMĂRIA COMUNEI ARICEȘTII RAHTIVANI;	
B1	Inscrierea posesiei, drept de PROPRIETATE, dobândit prin Lege, cota actuala 1/1, cota initiala 1/1 1) NEIDENTIFICAT NEIDENTIFICAT, CIF:0000000000000
Act Normativ nr. Legea 7, din 13/03/1996 emis de PARLAMENTUL ROMÂNIEI (art. 13, alin. 14);	
B2	Se notează mențiunea proprietar neidentificat, rezerva comisiei locale de fond funciar

C. Partea III. SARCINI .

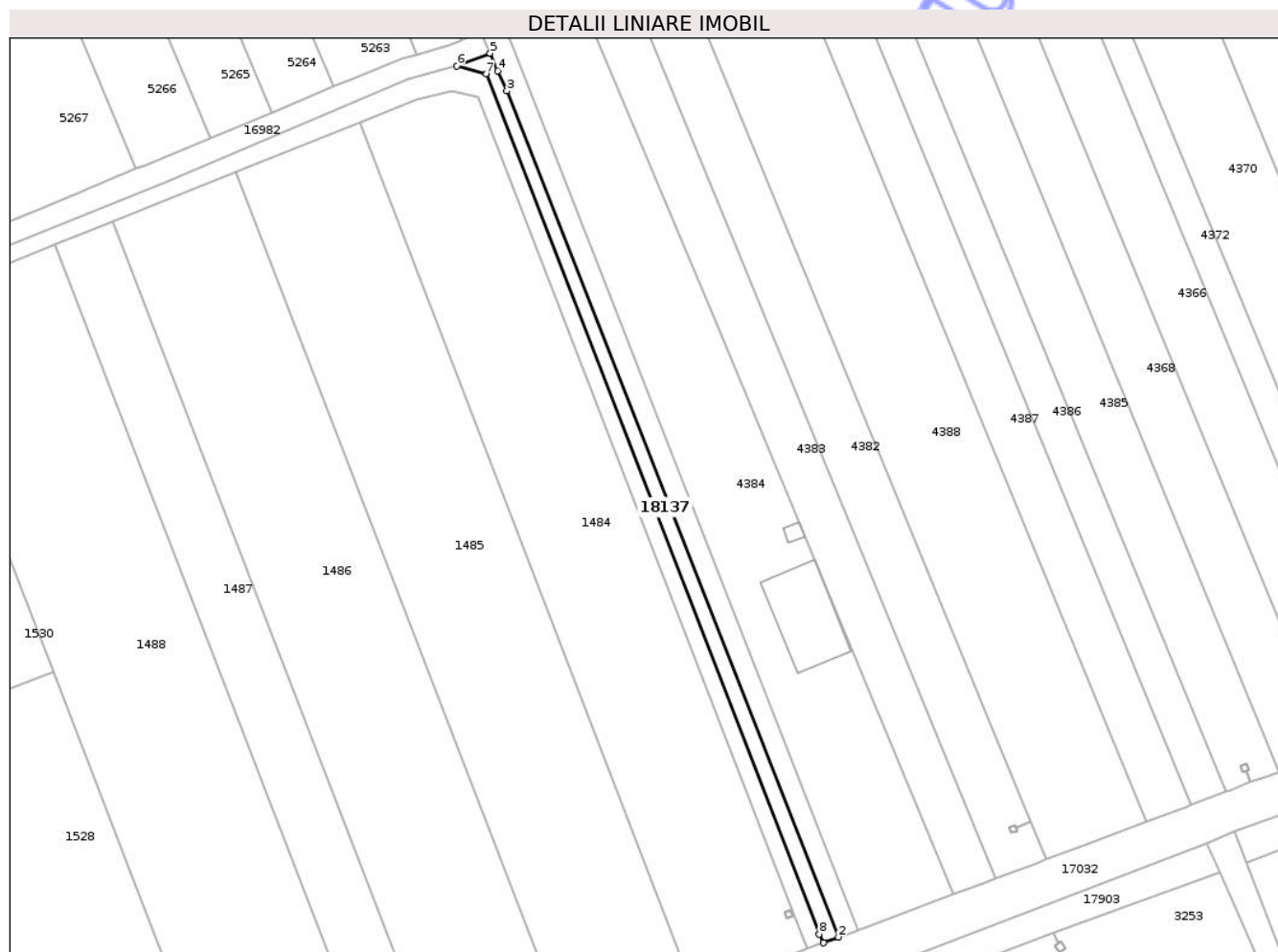
Inscrieri privind dezmembramentele dreptului de proprietate, drepturi reale de garanție și sarcini	Referințe
NU SUNT	

Anexa Nr. 1 La Partea I

Teren

Nr cadastral	Suprafața (mp)*	Observații / Referințe
	499	

* Suprafața este determinată în planul de proiecție Stereo 70.



Date referitoare la teren

Crt	Categorie folosință	Intra vilan	Suprafața (mp)	Tarla	Parcelă	Nr. topo	Observații / Referințe
1	neproductiv	NU	499	32	161	-	

Lungime Segmente

1) Valorile lungimilor segmentelor sunt obținute din proiecție în plan.

Punct început	X / Y	Punct sfârșit	X / Y	Lungime segment (** (m)
1	567.514,078 384.178,381	2	567.516,912 384.179,441	3.026
2	567.516,912 384.179,441	3	567.454,956 384.337,499	169.767
3	567.454,956 384.337,499	4	567.453,269 384.341,256	4.118
4	567.453,269 384.341,256	5	567.451,806 384.344,514	3.571
5	567.451,806 384.344,514	6	567.445,61 384.342,18	6.621

Punct început	X / Y	Punct sfârșit	X / Y	Lungime segment (** (m)
6	567.445,61 384.342,18	7	567.451,078 384.340,705	5.663
7	567.451,078 384.340,705	8	567.513,329 384.180,03	172.313
8	567.513,329 384.180,03	1	567.514,078 384.178,381	1.811

** Lungimile segmentelor sunt determinate în planul de proiecție Stereo 70 și sunt rotunjite la 1 milimetru.

*** Distanța dintre puncte este formată din segmente cumulate ce sunt mai mici decât valoarea 1 milimetru.

Neutilizabil în Circuitul Civil

**DATE DESPRE IMOBILUL NR. 18138**

Oficiul de Cadastru și Publicitate Imobiliară PRAHOVA
Biroul de Cadastru și Publicitate Imobiliară Ploiești

A. Partea I. Descrierea imobilului

TEREN Extravilan

Adresa: Jud. Prahova

Nr. Crt	Nr cadastral Nr. topografic	Suprafața* (mp)	Observații / Referințe
A1	27338	35	Sector cadastral:0 Teren neimprejmuit;

B. Partea II. Proprietari și acte

Inscrieri privitoare la dreptul de proprietate și alte drepturi reale	Referințe	
20568 / 06/02/2026		
Act Normativ nr. 1705, din 29/11/2006 emis de Guvernul României (Anexa nr.12 la HG 1705 din 29.11.2006 emisă de Guvernul României. ; act administrativ nr 14 din 27.11.2025, emis de Administrația Bazinală de Apa Buzău Ialomița);		
B1	Intabulare, drept de PROPRIETATE(domeniul public), dobandit prin Lege, cota actuala 1/1, cota initiala 1/1 1) STATUL ROMÂN , CIF:999999999999	A1
B2	Intabulare, drept de ADMINISTRARE 1) ADMINISTRAȚIA NAȚIONALĂ APELE ROMÂNE PRIN ADMINISTRAȚIA BAZINALĂ DE APĂ BUZĂU IALOMIȚA , CIF:999999999999	A1

C. Partea III. SARCINI .

Inscrieri privind dezmembramintele dreptului de proprietate, drepturi reale de garanție și sarcini	Referințe
NU SUNT	

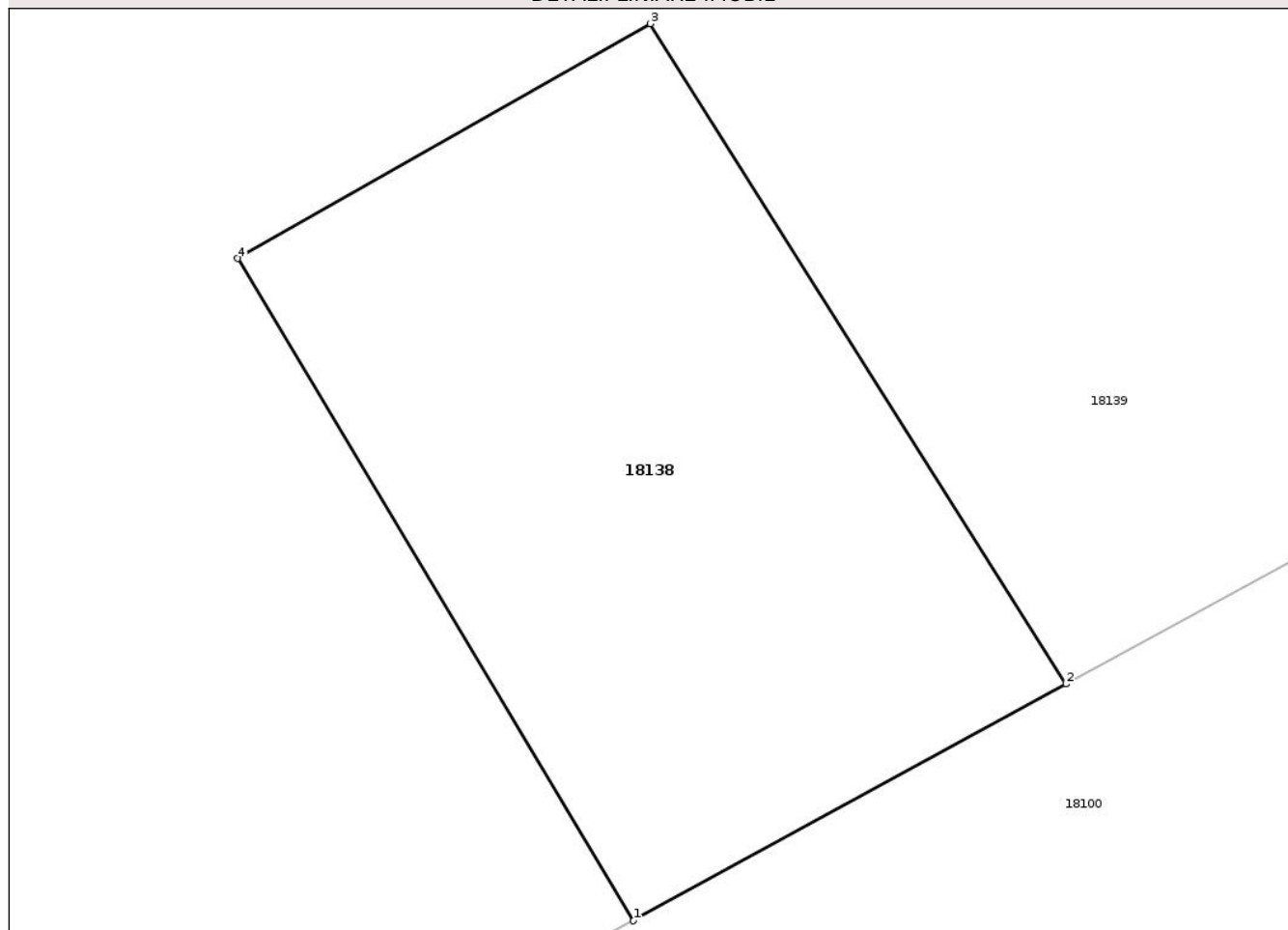
Anexa Nr. 1 La Partea I

Teren

Nr cadastral	Suprafața (mp)*	Observații / Referințe
27338	35	

* Suprafața este determinată în planul de proiecție Stereo 70.

DETALII LINIARE IMOBIL



Date referitoare la teren

Crt	Categorie folosință	Intra vilan	Suprafața (mp)	Tarla	Parcelă	Nr. topo	Observații / Referințe
1	ape curgătoare	NU	35	-	-	-	

Lungime Segmente

1) Valorile lungimilor segmentelor sunt obținute din proiecție în plan.

Punct început	X / Y	Punct sfârșit	X / Y	Lungime segment (** (m)
1	565.363,947 383.941,347	2	565.368,129 383.943,633	4.766
2	565.368,129 383.943,633	3	565.364,11 383.950,008	7.536
3	565.364,11 383.950,008	4	565.360,12 383.947,741	4.589
4	565.360,12 383.947,741	1	565.363,947 383.941,347	7.452

** Lungimile segmentelor sunt determinate în planul de proiecție Stereo 70 și sunt rotunjite la 1 milimetru.

*** Distanța dintre puncte este formată din segmente cumulate ce sunt mai mici decât valoarea 1 milimetru.

Neutilizabil în Circuitul
Civil

**DATE DESPRE IMOBILUL NR. 18139**

Oficiul de Cadastru și Publicitate Imobiliară PRAHOVA
Biroul de Cadastru și Publicitate Imobiliară Ploiești

A. Partea I. Descrierea imobilului

TEREN Intravilan

Adresa: Loc. Ariceștii Rahtivani, Jud. Prahova

Nr. Crt	Nr cadastral Nr. topografic	Suprafața* (mp)	Observații / Referințe
A1		696	Sector cadastral:0 Teren neimprejmuit;

B. Partea II. Proprietari și acte

Inscrieri privitoare la dreptul de proprietate și alte drepturi reale	Referințe
/	
Act Administrativ nr. Adeverința nr. 236, din 13/02/2026 emis de PRIMĂRIA COMUNEI ARICEȘTII RAHTIVANI;	
B1	Inscrierea posesiei, drept de PROPRIETATE, dobândit prin Lege, cota actuala 1/1, cota initiala 1/1 1) NEIDENTIFICAT NEIDENTIFICAT, CIF:0000000000000
Act Normativ nr. Legea 7, din 13/03/1996 emis de PARLAMENTUL ROMÂNIEI (art. 13, alin. 15);	
B2	Se notează mențiunea de proprietar neidentificat.

C. Partea III. SARCINI .

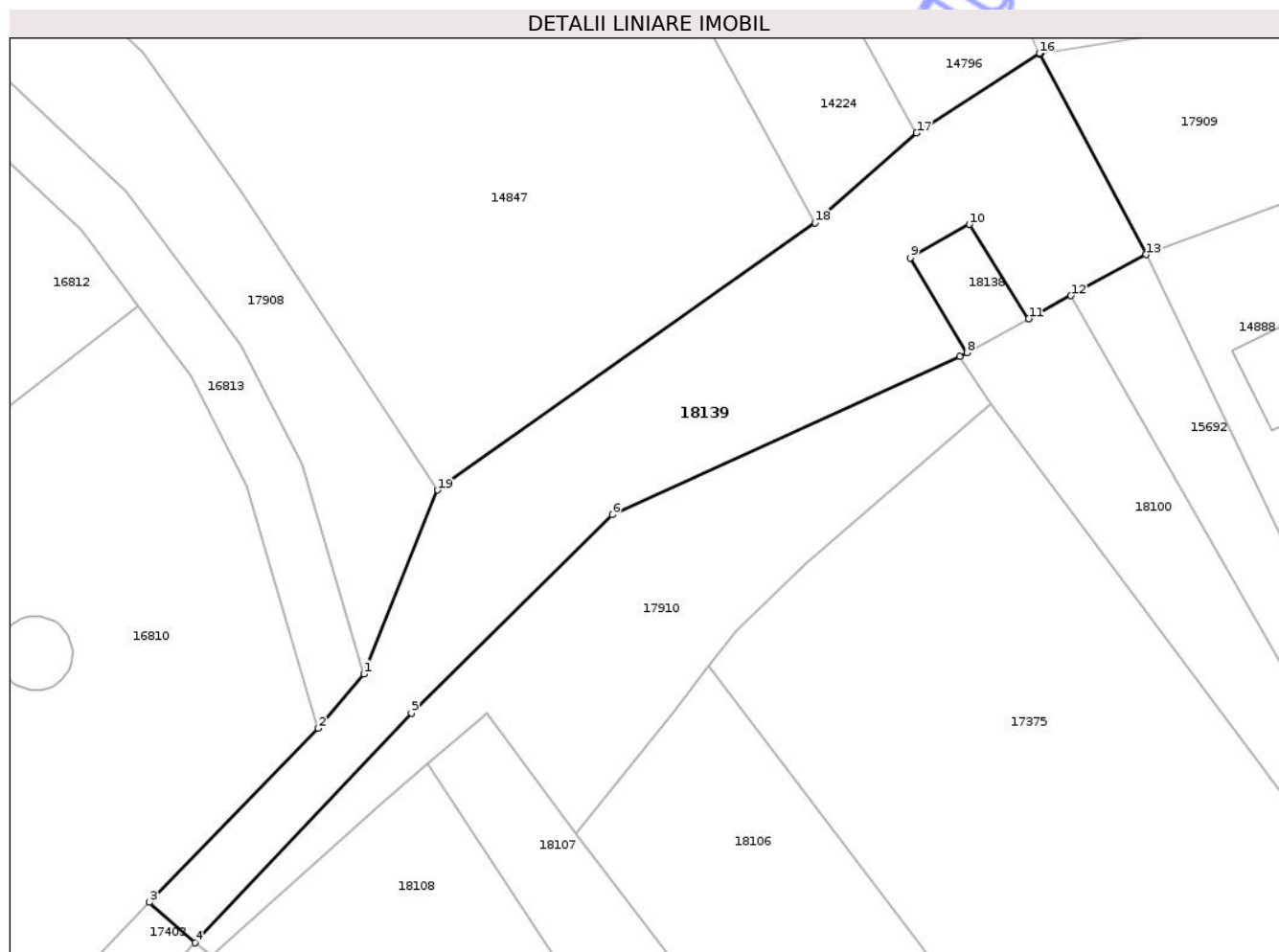
Inscrieri privind dezmembramintele dreptului de proprietate, drepturi reale de garanție și sarcini	Referințe
NU SUNT	

Anexa Nr. 1 La Partea I

Teren

Nr cadastral	Suprafața (mp)*	Observații / Referințe
	696	

* Suprafața este determinată în planul de proiecție Stereo 70.



Date referitoare la teren

Crt	Categorie folosință	Intra vilan	Suprafața (mp)	Tarla	Parcelă	Nr. topo	Observații / Referințe
1	drum	DA	696	-	-	-	Drum

Lungime Segmente

1) Valorile lungimilor segmentelor sunt obținute din proiecție în plan.

Punct început	X / Y	Punct sfârșit	X / Y	Lungime segment (** (m)
1	565.323,172 383.919,62	2	565.320,087 383.915,953	4.792
2	565.320,087 383.915,953	3	565.308,673 383.904,196	16.386
3	565.308,673 383.904,196	4	565.311,769 383.901,464	4.129
4	565.311,769 383.901,464	5	565.326,391 383.916,975	21.317
5	565.326,391 383.916,975	6	565.339,987 383.930,382	19.094

Punct început	X / Y	Punct sfârșit	X / Y	Lungime segment (** (m)
6	565.339,987 383.930,382	7	565.363,471 383.941,087	25.809
7	565.363,471 383.941,087	8	565.363,947 383.941,347	0.542
8	565.363,947 383.941,347	9	565.360,12 383.947,741	7.452
9	565.360,12 383.947,741	10	565.364,11 383.950,008	4.589
10	565.364,11 383.950,008	11	565.368,129 383.943,633	7.536
11	565.368,129 383.943,633	12	565.370,978 383.945,19	3.247
12	565.370,978 383.945,19	13	565.376,046 383.947,96	5.776
13	565.376,046 383.947,96	14	565.368,907 383.961,498	15.305
14	565.368,907 383.961,498	15	565.368,941 383.961,572	0.081
15	565.368,941 383.961,572	16	565.368,846 383.961,557	0.096
16	565.368,846 383.961,557	17	565.360,529 383.956,178	9.905
17	565.360,529 383.956,178	18	565.353,673 383.950,115	9.152
18	565.353,673 383.950,115	19	565.328,143 383.932,058	31.27
19	565.328,143 383.932,058	1	565.323,172 383.919,62	13.395

** Lungimile segmentelor sunt determinate în planul de proiecție Stereo 70 și sunt rotunjite la 1 milimetru.

*** Distanța dintre puncte este formată din segmente cumulate ce sunt mai mici decât valoarea 1 milimetru.

**DATE DESPRE IMOBILUL NR. 18140**

Oficiul de Cadastru și Publicitate Imobiliară PRAHOVA
Biroul de Cadastru și Publicitate Imobiliară Ploiești

A. Partea I. Descrierea imobilului

TEREN Intravilan

Adresa: Loc. Ariceștii Rahtivani, Str Sperantei, Jud. Prahova

Nr. Crt	Nr cadastral Nr. topografic	Suprafața* (mp)	Observații / Referințe
A1		9.721	Sector cadastral:0 Teren împrejmuit;

B. Partea II. Proprietari și acte

Inscrieri privitoare la dreptul de proprietate și alte drepturi reale	Referințe
/	
Act Administrativ nr. Adeverința nr. 236, din 13/02/2026 emis de PRIMĂRIA COMUNEI ARICEȘTII RAHTIVANI;	
B1	Inscrierea posesiei, drept de PROPRIETATE, dobandit prin Lege, cota actuala 1/1, cota initiala 1/1 1) NEIDENTIFICAT NEIDENTIFICAT, CIF:0000000000000
Act Normativ nr. Legea 7, din 13/03/1996 emis de PARLAMENTUL ROMÂNIEI (art. 13, alin. 15);	
B2	Se notează mențiunea de proprietar neidentificat.

C. Partea III. SARCINI .

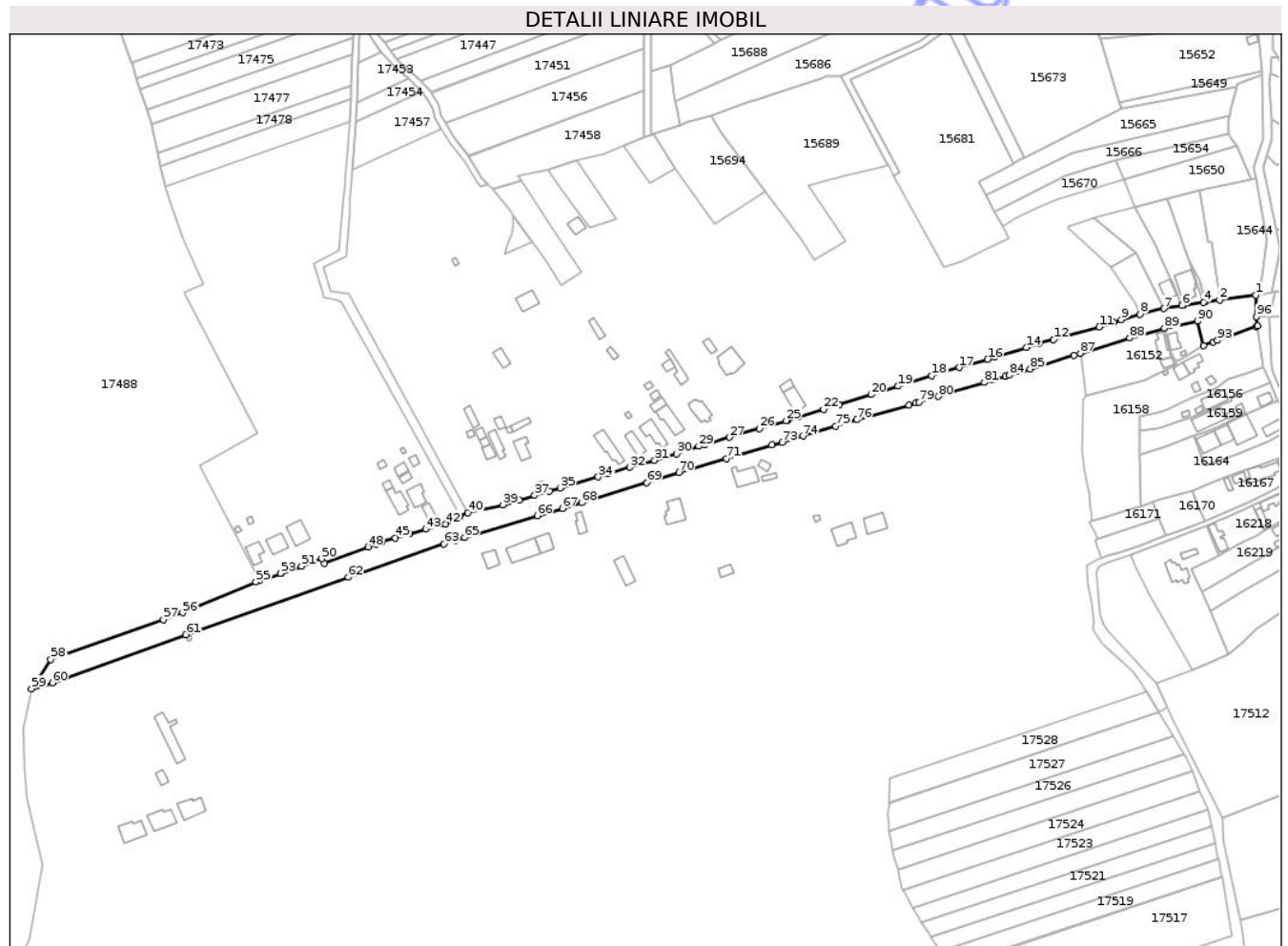
Inscrieri privind dezmembramintele dreptului de proprietate, drepturi reale de garanție și sarcini	Referințe
NU SUNT	

Anexa Nr. 1 La Partea I

Teren

Nr cadastral	Suprafața (mp)*	Observații / Referințe
	9.721	

* Suprafața este determinată în planul de proiecție Stereo 70.



Date referitoare la teren

Crt	Categorie folosință	Intra vilan	Suprafața (mp)	Tarla	Parcelă	Nr. topo	Observații / Referințe
1	drum	DA	9.721	26	DS 1484	-	

Lungime Segmente

1) Valorile lungimilor segmentelor sunt obținute din proiecție în plan.

Punct început	X / Y	Punct sfârșit	X / Y	Lungime segment	Punct început	X / Y	Punct sfârșit	X / Y	Lungime segment	Punct început	X / Y	Punct sfârșit	X / Y	Lungime segment
1	565.699,49 383.362,921	2	565.677,942 383.360,306	21.706	2	565.677,942 383.360,306	3	565.669,471 383.358,947	8.579	3	565.669,471 383.358,947	4	565.668,361 383.358,756	1.126
4	565.668,361 383.358,756	5	565.656,267 383.356,87	12.24	5	565.656,267 383.356,87	6	565.655,807 383.356,796	0.466	6	565.655,807 383.356,796	7	565.644,919 383.355,043	11.028
7	565.644,919 383.355,043	8	565.630,911 383.351,67	14.408	8	565.630,911 383.351,67	9	565.619,784 383.348,475	11.577	9	565.619,784 383.348,475	10	565.615,081 383.347,053	4.913
10	565.615,081 383.347,053	11	565.606,752 383.344,169	8.814	11	565.606,752 383.344,169	12	565.579,789 383.336,778	27.958	12	565.579,789 383.336,778	13	565.571,26 383.334,44	8.844
13	565.571,26 383.334,44	14	565.563,62 383.332,1	7.99	14	565.563,62 383.332,1	15	565.544,97 383.326,4	19.502	15	565.544,97 383.326,4	16	565.540,691 383.325,035	4.491
16	565.540,691 383.325,035	17	565.523,98 383.320,19	17.399	17	565.523,98 383.320,19	18	565.507,63 383.315,46	17.02	18	565.507,63 383.315,46	19	565.487,522 383.309,231	21.051

Punct început	X / Y	Punct sfârșit	X / Y	Lungime segment	Punct început	X / Y	Punct sfârșit	X / Y	Lungime segment	Punct început	X / Y	Punct sfârșit	X / Y	Lungime segment
19	565.487,522 383.309,231	20	565.471,52 383.304,274	16.752	20	565.471,52 383.304,274	21	565.452,774 383.298,467	19.625	21	565.452,774 383.298,467	22	565.443,464 383.295,583	9.746
22	565.443,464 383.295,583	23	565.428,303 383.290,886	15.872	23	565.428,303 383.290,886	24	565.421,733 383.288,851	6.878	24	565.421,733 383.288,851	25	565.421,44 383.288,76	0.307
25	565.421,44 383.288,76	26	565.405,459 383.284,05	16.661	26	565.405,459 383.284,05	27	565.387,949 383.279,024	18.217	27	565.387,949 383.279,024	28	565.373,109 383.274,656	15.469
28	565.373,109 383.274,656	29	565.369,578 383.273,617	3.681	29	565.369,578 383.273,617	30	565.356,47 383.269,15	13.848	30	565.356,47 383.269,15	31	565.343,47 383.265,32	13.552
31	565.343,47 383.265,32	32	565.328,962 383.261,23	15.073	32	565.328,962 383.261,23	33	565.316,012 383.257,58	13.455	33	565.316,012 383.257,58	34	565.310,144 383.255,486	6.23
34	565.310,144 383.255,486	35	565.287,5 383.249,023	23.548	35	565.287,5 383.249,023	36	565.281,302 383.247,202	6.46	36	565.281,302 383.247,202	37	565.272,463 383.244,605	9.213
37	565.272,463 383.244,605	38	565.263,297 383.241,912	9.553	38	565.263,297 383.241,912	39	565.253,785 383.239,023	9.941	39	565.253,785 383.239,023	40	565.233,054 383.234,326	21.256
40	565.233,054 383.234,326	41	565.228,367 383.232,255	5.124	41	565.228,367 383.232,255	42	565.219,88 383.227,756	9.606	42	565.219,88 383.227,756	43	565.207,988 383.224,571	12.311
43	565.207,988 383.224,571	44	565.198,341 383.221,936	10.0	44	565.198,341 383.221,936	45	565.189,962 383.219,451	8.74	45	565.189,962 383.219,451	46	565.182,018 383.217,2	8.257
46	565.182,018 383.217,2	47	565.178,459 383.215,929	3.779	47	565.178,459 383.215,929	48	565.173,992 383.214,14	4.812	48	565.173,992 383.214,14	49	565.147,841 383.204,511	27.867
49	565.147,841 383.204,511	50	565.146,533 383.207,235	3.022	50	565.146,533 383.207,235	51	565.134,473 383.202,84	12.836	51	565.134,473 383.202,84	52	565.122,415 383.198,609	12.779
52	565.122,415 383.198,609	53	565.122,048 383.198,48	0.389	53	565.122,048 383.198,48	54	565.109,684 383.194,212	13.08	54	565.109,684 383.194,212	55	565.107,467 383.193,289	2.401
55	565.107,467 383.193,289	56	565.063,98 383.175,173	47.11	56	565.063,98 383.175,173	57	565.052,763 383.171,206	11.898	57	565.052,763 383.171,206	58	564.986,013 383.147,602	70.801
58	564.986,013 383.147,602	59	564.974,58 383.130,27	20.763	59	564.974,58 383.130,27	60	564.986,845 383.133,906	12.793	60	564.986,845 383.133,906	61	565.065,942 383.162,342	84.053
61	565.065,942 383.162,342	62	565.162,256 383.196,237	102.104	62	565.162,256 383.196,237	63	565.218,814 383.215,827	59.855	63	565.218,814 383.215,827	64	565.225,382 383.217,942	6.9
64	565.225,382 383.217,942	65	565.231,086 383.219,777	5.992	65	565.231,086 383.219,777	66	565.273,929 383.232,654	44.736	66	565.273,929 383.232,654	67	565.288,903 383.236,977	15.586
67	565.288,903 383.236,977	68	565.300,248 383.240,253	11.809	68	565.300,248 383.240,253	69	565.338,777 383.252,171	40.33	69	565.338,777 383.252,171	70	565.357,884 383.258,081	20.0
70	565.357,884 383.258,081	71	565.386,08 383.266,432	29.407	71	565.386,08 383.266,432	72	565.412,961 383.274,515	28.07	72	565.412,961 383.274,515	73	565.419,132 383.276,037	6.356
73	565.419,132 383.276,037	74	565.431,391 383.279,718	12.8	74	565.431,391 383.279,718	75	565.450,682 383.285,535	20.149	75	565.450,682 383.285,535	76	565.463,135 383.289,29	13.007
76	565.463,135 383.289,29	77	565.494,101 383.298,071	32.187	77	565.494,101 383.298,071	78	565.498,188 383.299,229	4.248	78	565.498,188 383.299,229	79	565.499,992 383.299,741	1.875
79	565.499,992 383.299,741	80	565.511,519 383.303,141	12.018	80	565.511,519 383.303,141	81	565.538,665 383.311,337	28.356	81	565.538,665 383.311,337	82	565.543,332 383.312,734	4.872
82	565.543,332 383.312,734	83	565.551,127 383.314,964	8.108	83	565.551,127 383.314,964	84	565.553,522 383.315,682	2.5	84	565.553,522 383.315,682	85	565.565,871 383.319,386	12.893
85	565.565,871 383.319,386	86	565.591,721 383.327,47	27.085	86	565.591,721 383.327,47	87	565.595,478 383.328,64	3.935	87	565.595,478 383.328,64	88	565.624,716 383.337,742	30.622
88	565.624,716 383.337,742	89	565.645,37 383.343,378	21.409	89	565.645,37 383.343,378	90	565.664,892 383.347,56	19.965	90	565.664,892 383.347,56	91	565.668,652 383.333,061	14.979
91	565.668,652 383.333,061	92	565.674,3 383.335,296	6.074	92	565.674,3 383.335,296	93	565.676,732 383.336,166	2.583	93	565.676,732 383.336,166	94	565.699,786 383.344,422	24.488
94	565.699,786 383.344,422	95	565.700,461 383.344,791	0.769	95	565.700,461 383.344,791	96	565.699,905 383.350,347	5.584	96	565.699,905 383.350,347	1	565.699,49 383.362,921	12.581

** Lungimile segmentelor sunt determinate în planul de proiecție Stereo 70 și sunt rotunjite la 1 milimetru.

*** Distanța dintre puncte este formată din segmente cumulate ce sunt mai mici decât valoarea 1 milimetru.

**DATE DESPRE IMOBILUL NR. 18141**

Oficiul de Cadastru și Publicitate Imobiliară PRAHOVA
Biroul de Cadastru și Publicitate Imobiliară Ploiești

A. Partea I. Descrierea imobilului

TEREN Intravilan

Adresa: Loc. Ariceștii Rahtivani, Str Speranței, Jud. Prahova

Nr. Crt	Nr cadastral Nr. topografic	Suprafața* (mp)	Observații / Referințe
A1		732	Sector cadastral:0 Teren împrejmuit;

B. Partea II. Proprietari și acte

Inscrieri privitoare la dreptul de proprietate și alte drepturi reale	Referințe
/	
Act Administrativ nr. Adeverința nr. 236, din 13/02/2026 emis de PRIMĂRIA COMUNEI ARICEȘTII RAHTIVANI;	
B1	Inscrierea posesiei, drept de PROPRIETATE, dobandit prin Lege, cota actuala 1/1, cota initiala 1/1 1) NEIDENTIFICAT NEIDENTIFICAT, CIF:0000000000000
Act Normativ nr. Legea 7, din 13/03/1996 emis de PARLAMENTUL ROMÂNIEI (art. 13, alin. 15);	
B2	Se notează mențiunea de proprietar neidentificat.

C. Partea III. SARCINI .

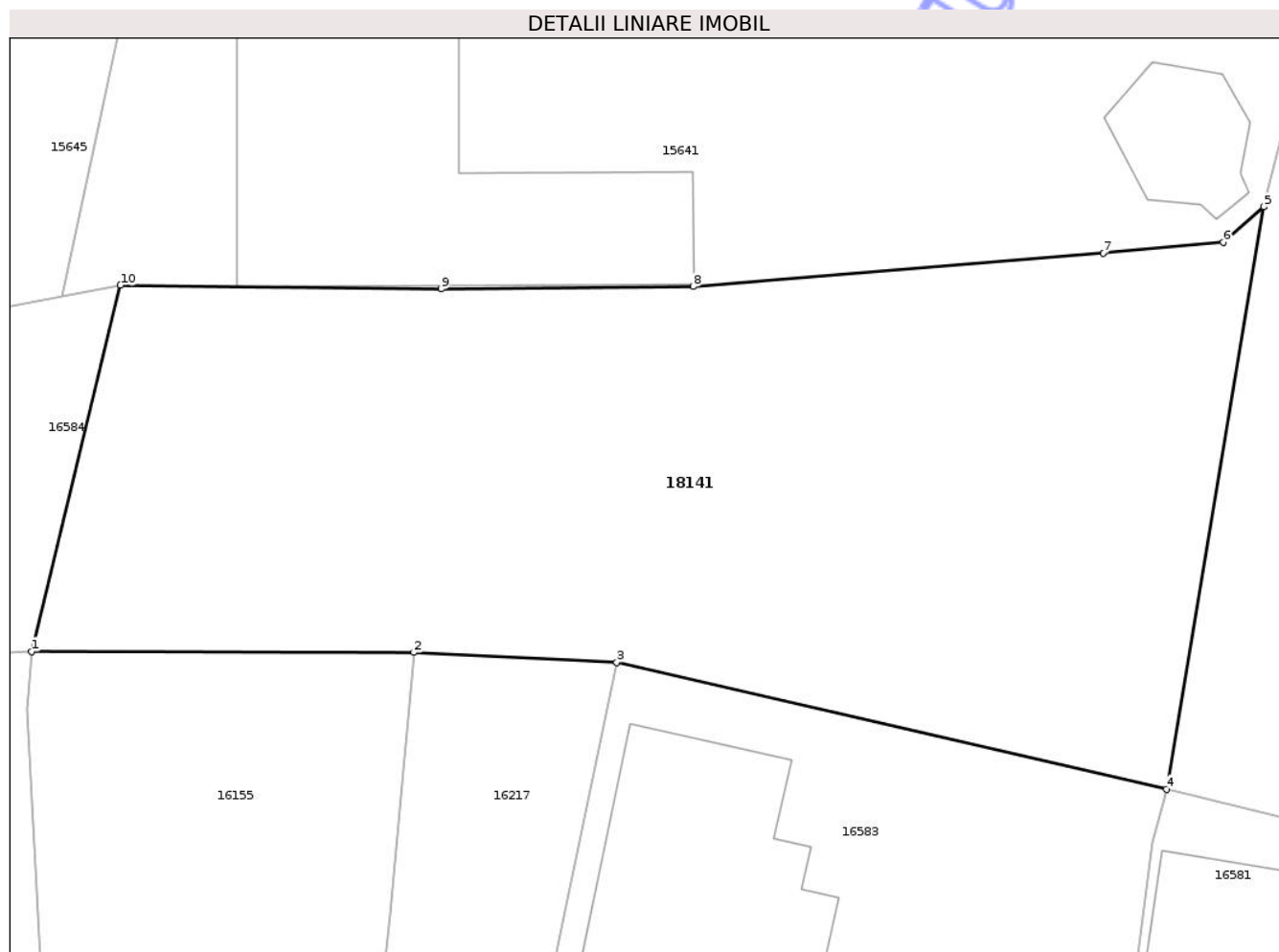
Inscrieri privind dezmembramintele dreptului de proprietate, drepturi reale de garanție și sarcini	Referințe
NU SUNT	

Anexa Nr. 1 La Partea I

Teren

Nr cadastral	Suprafața (mp)*	Observații / Referințe
	732	

* Suprafața este determinată în planul de proiecție Stereo 70.



Date referitoare la teren

Crt	Categorie folosință	Intra vilan	Suprafața (mp)	Tarla	Parcelă	Nr. topo	Observații / Referințe
1	drum	DA	732	26	DS 1484	-	

Lungime Segmente

1) Valorile lungimilor segmentelor sunt obținute din proiecție în plan.

Punct început	X / Y	Punct sfârșit	X / Y	Lungime segment (** (m)
1	565.707,322 383.350,703	2	565.722,352 383.350,663	15.03
2	565.722,352 383.350,663	3	565.730,323 383.350,272	7.981
3	565.730,323 383.350,272	4	565.751,933 383.345,293	22.176
4	565.751,933 383.345,293	5	565.755,754 383.368,164	23.188
5	565.755,754 383.368,164	6	565.754,154 383.366,783	2.114

Punct început	X / Y	Punct sfârșit	X / Y	Lungime segment (** (m)
6	565.754,154 383.366,783	7	565.749,441 383.366,345	4.733
7	565.749,441 383.366,345	8	565.733,32 383.365,029	16.175
8	565.733,32 383.365,029	9	565.723,413 383.364,934	9.907
9	565.723,413 383.364,934	10	565.710,819 383.365,087	12.595
10	565.710,819 383.365,087	1	565.707,322 383.350,703	14.803

** Lungimile segmentelor sunt determinate în planul de proiecție Stereo 70 și sunt rotunjite la 1 milimetru.

*** Distanța dintre puncte este formată din segmente cumulate ce sunt mai mici decât valoarea 1 milimetru.

Neutilizabil în Circuitul Civil

**DATE DESPRE IMOBILUL NR. 18142**

Oficiul de Cadastru și Publicitate Imobiliară PRAHOVA
Biroul de Cadastru și Publicitate Imobiliară Ploiești

A. Partea I. Descrierea imobilului

TEREN Intravilan

Adresa: Loc. Nedelea, Str Niculescu Filip Veselu, Nr. 334, Jud. Prahova

Nr. Crt	Nr cadastral Nr. topografic	Suprafața* (mp)	Observații / Referințe
A1	27172	1.021	Sector cadastral:3 Teren imprejmuit;

Construcții

Crt	Nr cadastral Nr. topografic	Adresa	Observații / Referințe
A1.1	27172-C1	Loc. Nedelea, Str Niculescu Filip Veselu, Nr. 334, Jud. Prahova	Nr. niveluri:1; S. construita la sol:43 mp; S. construita desfasurata:43 mp; Locuinta (P), S.c. sol =43.4 mp, S.c. desf. =43.4 mp, cu acte, an constructie:1950;

B. Partea II. Proprietari și acte

Inscrieri privitoare la dreptul de proprietate și alte drepturi reale		Referințe
95093 / 19/06/2025		
Act Notarial nr. 122, din 17/06/2025 emis de NP Ionita Aristita Adina (act administrativ nr 81 din 27.05.2025, emis de Primaria Comunei Aricestii Rahtivani);		
B1	Se infiinteaza cartea funciara 27172 a imobilului cu numarul cadastral 27172 / UAT Aricestii Rahtivani, rezultat din dezmembrarea imobilului cu numarul cadastral 27144 inscris in cartea funciara 27144;	A1
95099 / 19/06/2025		
Act Notarial nr. 124, din 17/06/2025 emis de NP Ionița Aristița Adina;		
B6	Intabulare, drept de PROPRIETATE(cu titlu de partaj), dobandit prin Conventie, cota actuala 1/1, cota initiala 1/1 1) VASILE VASILE	A1
B7	Intabulare, drept de PROPRIETATE(cu titlu de partaj), dobandit prin Conventie, cota actuala 1/1, cota initiala 1/1 1) VASILE VASILE	A1.1

C. Partea III. SARCINI .

Inscrieri privind dezmembramintele dreptului de proprietate, drepturi reale de garanție și sarcini	Referințe
NU SUNT	

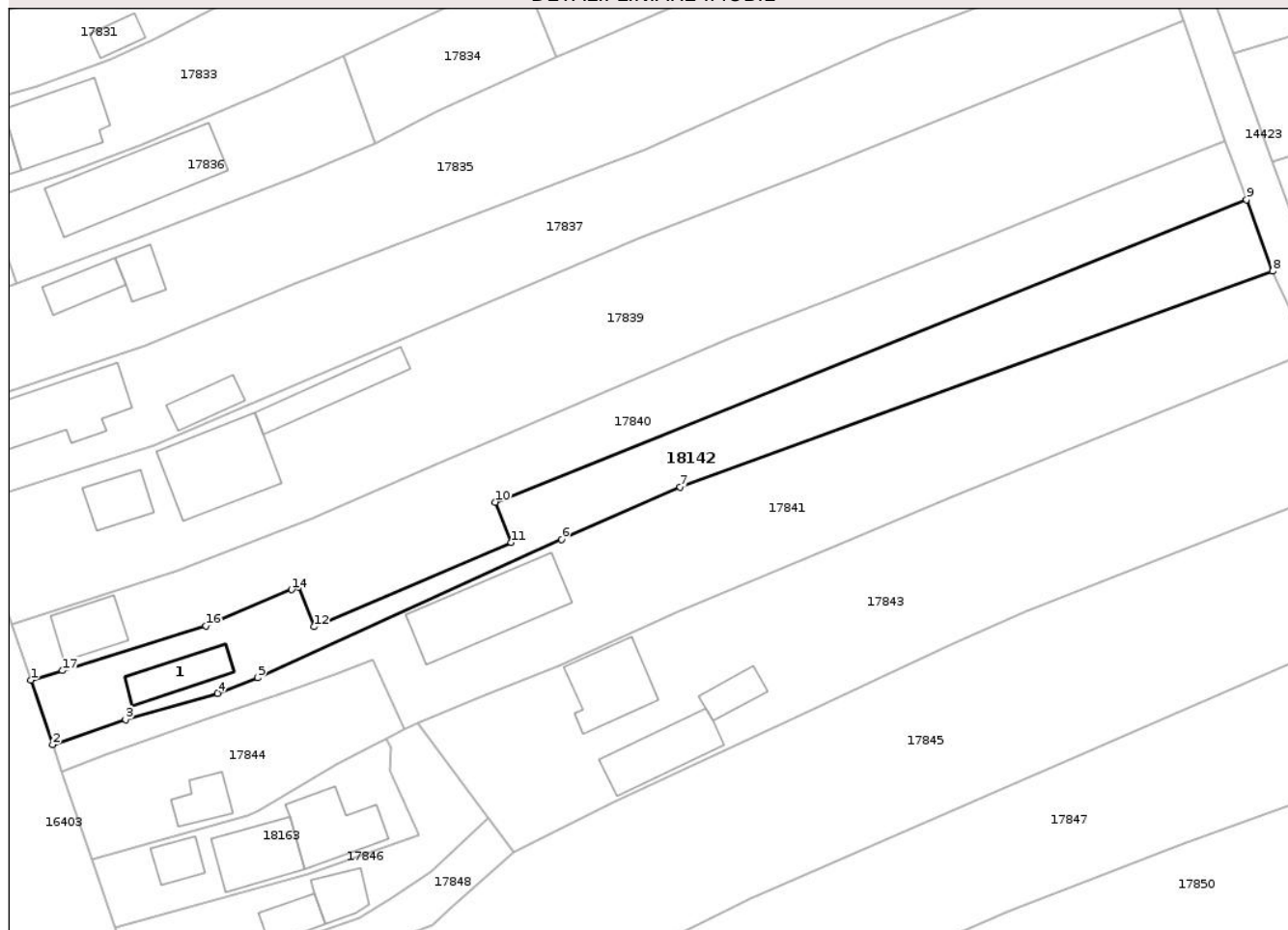
Anexa Nr. 1 La Partea I

Teren

Nr cadastral	Suprafața (mp)*	Observații / Referințe
27172	1.021	

* Suprafața este determinată în planul de proiecție Stereo 70.

DETALII LINIARE IMOBIL



Date referitoare la teren

Crt	Categorie folosință	Intra vilan	Suprafața (mp)	Tarla	Parcelă	Nr. topo	Observații / Referințe
1	curți constructii	DA	336	3	173	-	
2	livada	DA	270	3	169	-	
3	arabil	DA	415	3/1	169/1	-	

Date referitoare la construcții

Crt	Număr	Destinație construcție	Supraf. (mp)	Situație juridică	Observații / Referințe
A1.1	27172-C1	construcții de locuințe	43	Cu acte	Nr. niveluri:1; S. construita la sol:43 mp; S. construita desfasurata:43 mp; Locuinta (P), S. c. sol =43.4 mp, S.c.desf. =43.4 mp, cu acte, an constructie:1950;

Lungime Segmente

1) Valorile lungimilor segmentelor sunt obținute din proiecție în plan.

Punct început	X / Y	Punct sfârșit	X / Y	Lungime segment (** (m)
1	564.087,912 387.139,794	2	564.090,447 387.132,287	7.923

Punct început	X / Y	Punct sfârșit	X / Y	Lungime segment (** (m)
2	564.090,447 387.132,287	3	564.098,953 387.135,209	8.994
3	564.098,953 387.135,209	4	564.109,707 387.138,269	11.181
4	564.109,707 387.138,269	5	564.114,358 387.140,081	4.992
5	564.114,358 387.140,081	6	564.149,804 387.156,198	38.938
6	564.149,804 387.156,198	7	564.163,65 387.162,288	15.126
7	564.163,65 387.162,288	8	564.232,746 387.187,458	73.538
8	564.232,746 387.187,458	9	564.229,714 387.195,753	8.832
9	564.229,714 387.195,753	10	564.142,067 387.160,531	94.459
10	564.142,067 387.160,531	11	564.143,953 387.155,825	5.07
11	564.143,953 387.155,825	12	564.120,956 387.146,017	25.001
12	564.120,956 387.146,017	13	564.119,096 387.150,658	5.0
13	564.119,096 387.150,658	14	564.118,326 387.150,349	0.83
14	564.118,326 387.150,349	15	564.109,366 387.146,624	9.703
15	564.109,366 387.146,624	16	564.108,298 387.146,141	1.172
16	564.108,298 387.146,141	17	564.091,588 387.140,902	17.512
17	564.091,588 387.140,902	1	564.087,912 387.139,794	3.839

** Lungimile segmentelor sunt determinate în planul de proiecție Stereo 70 și sunt rotunjite la 1 milimetru.

*** Distanța dintre puncte este formată din segmente cumulate ce sunt mai mici decât valoarea 1 milimetru.

**DATE DESPRE IMOBILUL NR. 18143**

Oficiul de Cadastru și Publicitate Imobiliară PRAHOVA
Biroul de Cadastru și Publicitate Imobiliară Ploiești

A. Partea I. Descrierea imobilului

TEREN Intravilan

Adresa: Loc. Târgsoru Nou, Jud. Prahova

Nr. Crt	Nr cadastral Nr. topografic	Suprafața* (mp)	Observații / Referințe
A1	26156	2.327	Sector cadastral:0 Teren împrejmuit;

B. Partea II. Proprietari și acte

Inscrieri privitoare la dreptul de proprietate și alte drepturi reale		Referințe
155744 / 11/11/2021		
Act Normativ nr. 1705, din 21/12/2006 emis de GUVERNUL ROMANIEI (act administrativ nr 3424 din 04.11.2021, emis de AGENTIA NATIONALA DE ÎMBUNĂTĂȚIRI FUNCiare PRAHOVA);		
B1	Intabulare, drept de PROPRIETATE(domeniul public), dobandit prin Lege, cota actuala 1/1, cota initiala 1/1 1) STATUL ROMAN, CIF:999999999999	A1
36291 / 16/03/2022		
Act Normativ nr. 82, din 29/09/2011 emis de GUVERNUL ROMANIEI (act administrativ nr 1117 din 29.11.2006, emis de AGENTIA NATIONALA DE ÎMBUNĂTĂȚIRI FUNCiare PRAHOVA;act normativ nr 138 din 27.04.2004, emis de PARLAMENTUL ROMANIEI;act administrativ nr 3424 din 04.11.2021, emis de AGENTIA NATIONALA DE ÎMBUNĂTĂȚIRI FUNCiare PRAHOVA;act administrativ nr 227 din 31.03.2006, emis de MINISTERUL AGRICULTURII PADURILOR SI DEZVOLTARII RURALE;act normativ nr 1872 din 22.12.2005, emis de GUVERNUL ROMANIEI;act normativ nr 1705 din 21.12.2006, emis de GUVERNUL ROMANIEI;act administrativ nr 572 din 01.07.2005, emis de MINISTERUL AGRICULTURII, PADURILOR SI DEZVOLTARII RURALE);		
B2	Intabulare, drept de ADMINISTRARE 1) AGENȚIA NAȚIONALĂ DE ÎMBUNĂTĂȚIRI FUNCiare, CIF:29275212	A1

C. Partea III. SARCINI .

Inscrieri privind dezmembramintele dreptului de proprietate, drepturi reale de garanție și sarcini	Referințe
NU SUNT	

Anexa Nr. 1 La Partea I

Teren

Nr cadastral	Suprafața (mp)*	Observații / Referințe
26156	2.327	

* Suprafața este determinată în planul de proiecție Stereo 70.



Date referitoare la teren

Crt	Categorie folosință	Intravilan	Suprafața (mp)	Tarla	Parcelă	Nr. topo	Observații / Referințe
1	curți constructii	DA	2.327	-	-	-	

Lungime Segmente

1) Valorile lungimilor segmentelor sunt obținute din proiecție în plan.

Punct început	X / Y	Punct sfârșit	X / Y	Lungime segment (** (m)	Punct început	X / Y	Punct sfârșit	X / Y	Lungime segment (** (m)
1	568.931,815 379.860,095	2	568.931,411 379.861,371	1.338	2	568.931,411 379.861,371	3	568.915,319 379.915,6	56.566
3	568.915,319 379.915,6	4	568.904,25 379.953,723	39.697	4	568.904,25 379.953,723	5	568.909,02 379.954,765	4.882
5	568.909,02 379.954,765	6	568.906,749 379.964,133	9.639	6	568.906,749 379.964,133	7	568.902,709 379.982,176	18.49
7	568.902,709 379.982,176	8	568.898,518 379.998,772	17.117	8	568.898,518 379.998,772	9	568.894,413 380.015,763	17.48
9	568.894,413 380.015,763	10	568.891,14 380.030,069	14.676	10	568.891,14 380.030,069	11	568.886,926 380.046,634	17.093

Punct început	X / Y	Punct sfârșit	X / Y	Lungime segment (** (m)
11	568.886,926 380.046,634	12	568.882,647 380.062,216	16.159
13	568.878,748 380.078,305	14	568.875,807 380.092,438	14.436
15	568.874,412 380.101,444	16	568.862,04 380.098,819	12.647
17	568.866,432 380.081,636	18	568.899,896 379.950,69	135.154
19	568.914,516 379.892,731	20	568.921,643 379.859,058	34.419
21	568.922,657 379.857,994	22	568.925,705 379.858,939	3.191

Punct început	X / Y	Punct sfârșit	X / Y	Lungime segment (** (m)
12	568.882,647 380.062,216	13	568.878,748 380.078,305	16.555
14	568.875,807 380.092,438	15	568.874,412 380.101,444	9.113
16	568.862,04 380.098,819	17	568.866,432 380.081,636	17.735
18	568.899,896 379.950,69	19	568.914,516 379.892,731	59.774
20	568.921,643 379.859,058	21	568.922,657 379.857,994	1.47
22	568.925,705 379.858,939	1	568.931,815 379.860,095	6.218

** Lungimile segmentelor sunt determinate în planul de proiecție Stereo 70 și sunt rotunjite la 1 milimetru.

*** Distanța dintre puncte este formată din segmente cumulate ce sunt mai mici decât valoarea 1 milimetru.

Neutilizabil în Cămin Civil

**DATE DESPRE IMOBILUL NR. 18144**

Oficiul de Cadastru și Publicitate Imobiliară PRAHOVA
Biroul de Cadastru și Publicitate Imobiliară Ploiești

A. Partea I. Descrierea imobilului

TEREN Intravilan

Adresa: Loc. Târgsoru Nou, Jud. Prahova

Nr. Crt	Nr cadastral Nr. topografic	Suprafața* (mp)	Observații / Referințe
A1		4.193	Sector cadastral:0 Teren împrejmuit;

B. Partea II. Proprietari și acte

Inscrieri privitoare la dreptul de proprietate și alte drepturi reale	Referințe
/	
Act Administrativ nr. Adeverința nr. 236, din 13/02/2026 emis de PRIMĂRIA COMUNEI ARICEȘTII RAHTIVANI;	
B1	Inscrierea posesiei, drept de PROPRIETATE, dobândit prin Lege, cota actuala 1/1, cota initiala 1/1 1) NEIDENTIFICAT NEIDENTIFICAT, CIF:0000000000000
Act Normativ nr. Legea 7, din 13/03/1996 emis de PARLAMENTUL ROMÂNIEI (art. 13, alin. 15);	
B2	Se notează mențiunea de proprietar neidentificat.

C. Partea III. SARCINI .

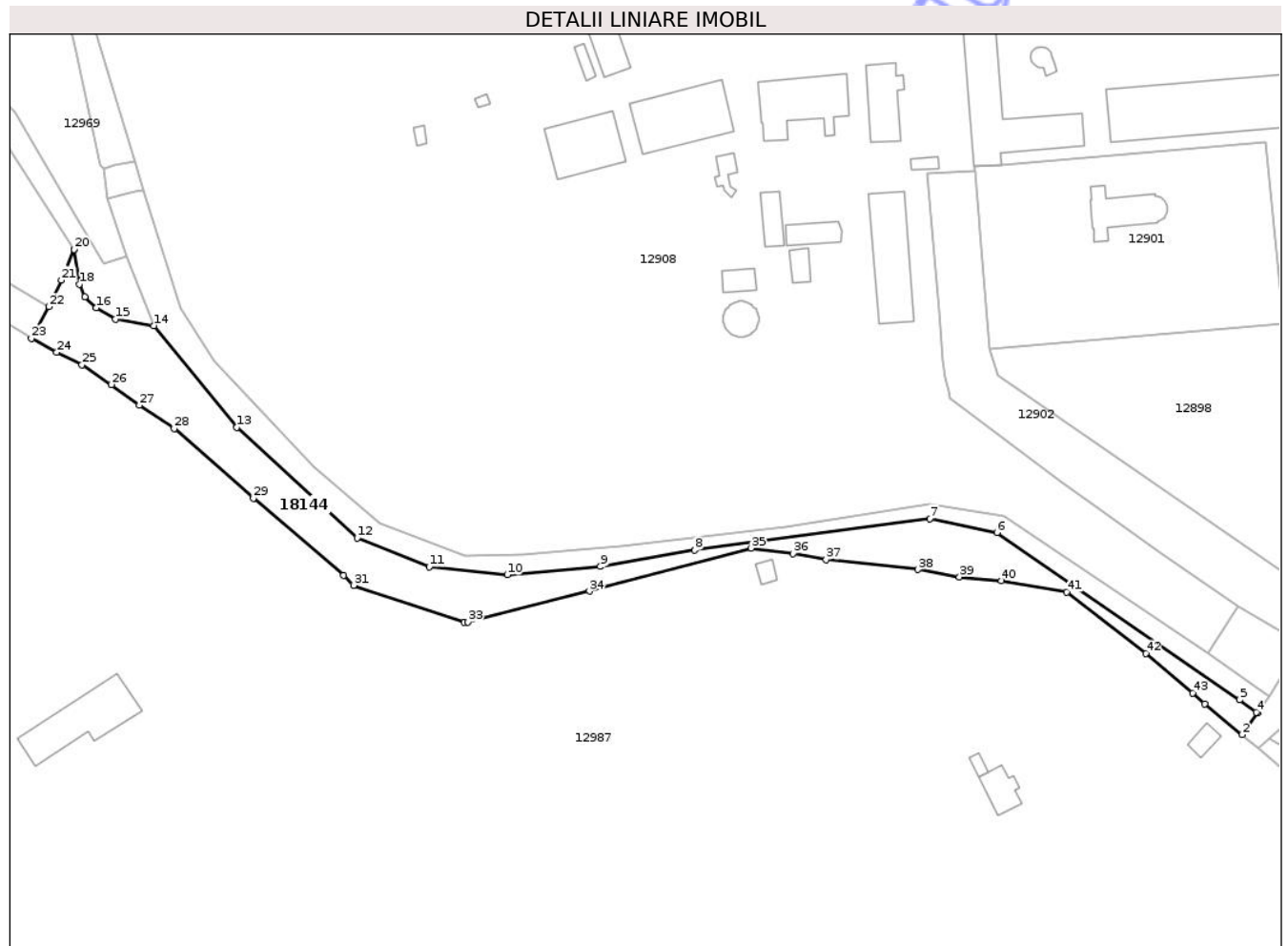
Inscrieri privind dezmembramintele dreptului de proprietate, drepturi reale de garanție și sarcini	Referințe
NU SUNT	

Anexa Nr. 1 La Partea I

Teren

Nr cadastral	Suprafața (mp)*	Observații / Referințe
	4.193	

* Suprafața este determinată în planul de proiecție Stereo 70.



Date referitoare la teren

Crt	Categorie folosință	Intravilan	Suprafața (mp)	Tarla	Parcelă	Nr. topo	Observații / Referințe
1	neproductiv	DA	4.193	22	520/1	-	

Lungime Segmente

1) Valorile lungimilor segmentelor sunt obținute din proiecție în plan.

Punct început	X / Y	Punct sfârșit	X / Y	Lungime segment
1	569.251,251 379.698,479	2	569.262,379 379.689,226	14.47 2
4	569.266,639 379.695,96	5	569.261,664 379.699,605	6.167
7	569.169,16 379.753,672	8	569.098,94 379.744,245	70.85
10	569.043,062 379.736,915	11	569.019,749 379.739,273	23.43 2
13	568.962,319 379.780,848	14	568.937,486 379.811,147	39.17 5
16	568.920,338 379.816,446	17	568.916,887 379.819,688	4.735
2	569.266,639 379.695,654	3	569.266,983 379.695,654	7.907
5	569.261,664 379.699,605	6	569.189,188 379.749,487	87.98 3
8	569.098,94 379.744,245	9	569.070,815 379.739,372	28.54 4
11	569.019,749 379.739,273	12	568.998,248 379.747,911	23.17 1
14	568.937,486 379.811,147	15	568.926,157 379.813,104	11.49 7
17	568.916,887 379.819,688	18	568.915,403 379.823,551	4.138
3	569.266,983 379.695,654	4	569.266,639 379.695,96	0.46
6	569.189,188 379.749,487	7	569.169,16 379.753,672	20.46 1
9	569.070,815 379.739,372	10	569.043,062 379.736,915	27.86 2
12	568.998,248 379.747,911	13	568.962,319 379.780,848	48.74 2
15	568.926,157 379.813,104	16	568.920,338 379.816,446	6.71
18	568.915,403 379.823,551	19	568.913,711 379.833,897	10.48 3

Punct început	X / Y	Punct sfârșit	X / Y	Lungime segment	Punct început	X / Y	Punct sfârșit	X / Y	Lungime segment	Punct început	X / Y	Punct sfârșit	X / Y	Lungime segment
19	568.913,711 379.833,897	20	568.913,71 379.833,899	0.002	20	568.913,71 379.833,899	21	568.909,977 379.824,747	9.884	21	568.909,977 379.824,747	22	568.906,197 379.816,808	8.793
22	568.906,197 379.816,808	23	568.901,019 379.807,387	10.75	23	568.901,019 379.807,387	24	568.908,563 379.803,2	8.628	24	568.908,563 379.803,2	25	568.916,1 379.799,499	8.397
25	568.916,1 379.799,499	26	568.924,91 379.793,589	10.609	26	568.924,91 379.793,589	27	568.933,25 379.787,467	10.346	27	568.933,25 379.787,467	28	568.943,584 379.780,44	12.497
28	568.943,584 379.780,44	29	568.967,281 379.759,739	31.466	29	568.967,281 379.759,739	30	568.994,179 379.736,761	35.376	30	568.994,179 379.736,761	31	568.997,185 379.733,764	4.245
31	568.997,185 379.733,764	32	569.030,182 379.722,732	34.792	32	569.030,182 379.722,732	33	569.031,268 379.722,842	1.092	33	569.031,268 379.722,842	34	569.067,566 379.732,017	37.44
34	569.067,566 379.732,017	35	569.115,788 379.744,868	49.905	35	569.115,788 379.744,868	36	569.128,401 379.743,239	12.718	36	569.128,401 379.743,239	37	569.138,217 379.741,437	9.98
37	569.138,217 379.741,437	38	569.165,663 379.738,449	27.608	38	569.165,663 379.738,449	39	569.177,995 379.736,246	12.527	39	569.177,995 379.736,246	40	569.190,564 379.735,101	12.621
40	569.190,564 379.735,101	41	569.209,97 379.731,724	19.698	41	569.209,97 379.731,724	42	569.233,711 379.713,43	29.972	42	569.233,711 379.713,43	43	569.247,663 379.701,657	18.255
43	569.247,663 379.701,657	1	569.251,251 379.698,479	4.793										

** Lungimile segmentelor sunt determinate în planul de proiecție Stereo 70 și sunt rotunjite la 1 milimetru.

*** Distanța dintre puncte este formată din segmente cumulate ce sunt mai mici decât valoarea 1 milimetru.

Neutilizabil în
Civil

**DATE DESPRE IMOBILUL NR. 18145**

Oficiul de Cadastru și Publicitate Imobiliară PRAHOVA
Biroul de Cadastru și Publicitate Imobiliară Ploiești

A. Partea I. Descrierea imobilului

TEREN Intravilan

Adresa: Loc. Aricestii Rahtivani, Jud. Prahova

Nr. Crt	Nr cadastral Nr. topografic	Suprafața* (mp)	Observații / Referințe
A1	27341	50	Sector cadastral:0 Teren neimprejmuit;

B. Partea II. Proprietari și acte

Inscrieri privitoare la dreptul de proprietate și alte drepturi reale		Referințe
20603 / 06/02/2026		
Act Normativ nr. 1705, din 29/11/2006 emis de Guvernul României (Anexa nr.12 la HG 1705 din 29.11.2006 emisă de Guvernul României. ; act administrativ nr 14 din 27.11.2025, emis de Administrația Bazinală de Apa Buzău Ialomița);		
B1	Intabulare, drept de PROPRIETATE(domeniul public), dobandit prin Lege, cota actuala 1/1, cota initiala 1/1 1) STATUL ROMÂN , CIF:9999999999999	A1
B2	Intabulare, drept de ADMINISTRARE 1) ADMINISTRAȚIA NAȚIONALĂ APELE ROMÂNE PRIN ADMINISTRAȚIA BAZINALĂ DE APĂ BUZĂU IALOMIȚA , CIF:9999999999999	A1

C. Partea III. SARCINI .

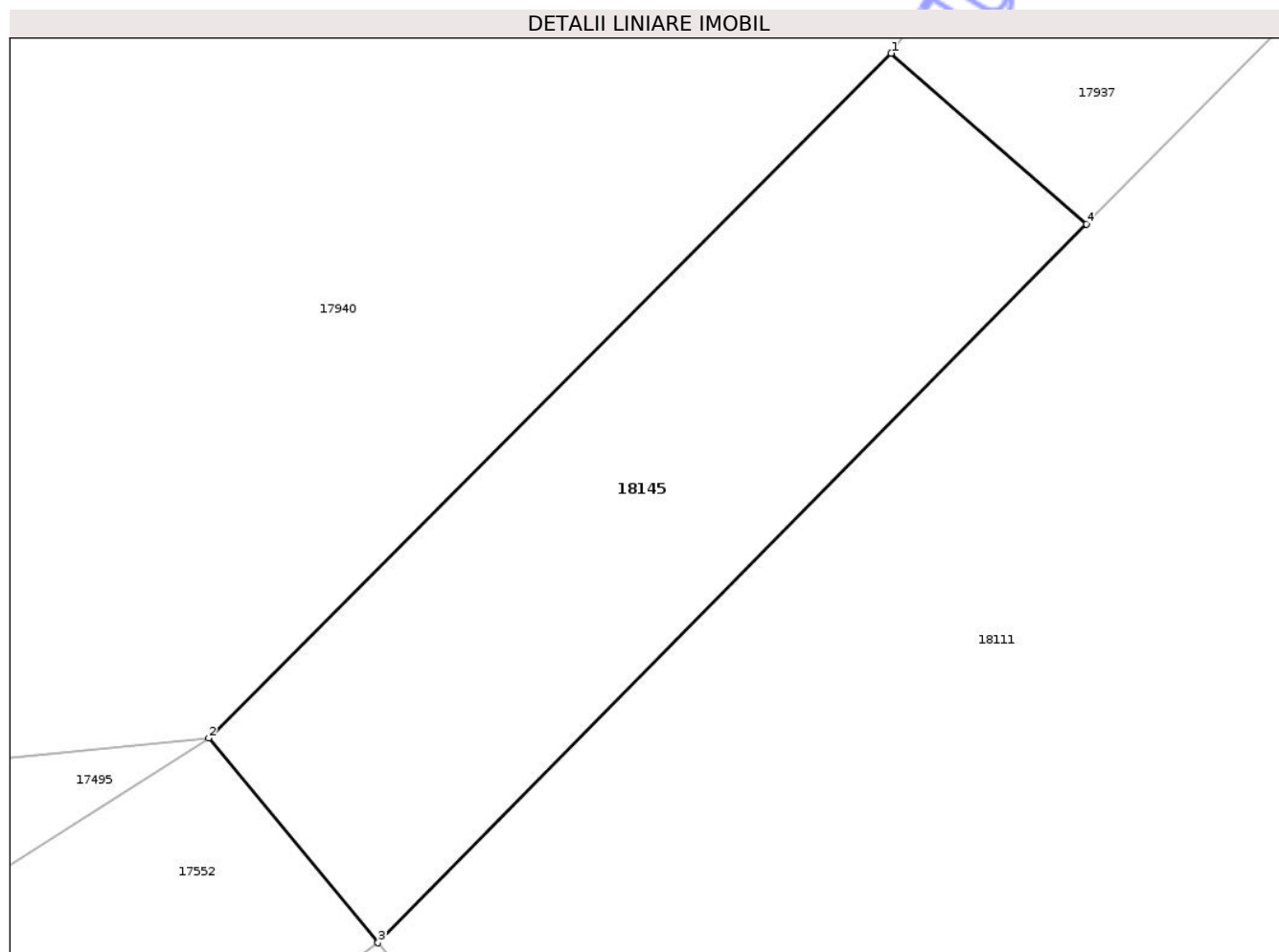
Inscrieri privind dezmembramintele dreptului de proprietate, drepturi reale de garanție și sarcini	Referințe
NU SUNT	

Anexa Nr. 1 La Partea I

Teren

Nr cadastral	Suprafața (mp)*	Observații / Referințe
27341	50	

* Suprafața este determinată în planul de proiecție Stereo 70.



Date referitoare la teren

Crt	Categorie folosință	Intravilan	Suprafața (mp)	Tarla	Parcelă	Nr. topo	Observații / Referințe
1	ape curgătoare	DA	50	-	-	-	

Lungime Segmente

1) Valorile lungimilor segmentelor sunt obținute din proiecție în plan.

Punct început	X / Y	Punct sfârșit	X / Y	Lungime segment (** (m)
1	566.177,377 382.847,391	2	566.167,921 382.837,91	13.39
2	566.167,921 382.837,91	3	566.170,268 382.835,074	3.681
3	566.170,268 382.835,074	4	566.180,087 382.845,025	13.98
4	566.180,087 382.845,025	1	566.177,377 382.847,391	3.598

** Lungimile segmentelor sunt determinate în planul de proiecție Stereo 70 și sunt rotunjite la 1 milimetru.

*** Distanța dintre puncte este formată din segmente cumulate ce sunt mai mici decât valoarea 1 milimetru.

Neutilizabil în Circuitul
Civil

**DATE DESPRE IMOBILUL NR. 18147**

Oficiul de Cadastru și Publicitate Imobiliară PRAHOVA
Biroul de Cadastru și Publicitate Imobiliară Ploiești

A. Partea I. Descrierea imobilului

TEREN Intravilan

Adresa: Loc. Târgșoru Nou, Str Florilor, Jud. Prahova

Nr. Crt	Nr cadastral Nr. topografic	Suprafața* (mp)	Observații / Referințe
A1		2.051	Sector cadastral:0 Teren neimprejmuit;

B. Partea II. Proprietari și acte

Inscrieri privitoare la dreptul de proprietate și alte drepturi reale	Referințe
/	
Act Administrativ nr. Adeverința nr. 236, din 13/02/2026 emis de PRIMĂRIA COMUNEI ARICEȘTII RAHTIVANI;	
B1	Inscrierea posesiei, drept de PROPRIETATE, dobandit prin Lege, cota actuala 1/1, cota initiala 1/1 1) NEIDENTIFICAT NEIDENTIFICAT, CIF:0000000000000
Act Normativ nr. Legea 7, din 13/03/1996 emis de PARLAMENTUL ROMÂNIEI (art. 13, alin. 15);	
B2	Se notează mențiunea de proprietar neidentificat.

C. Partea III. SARCINI .

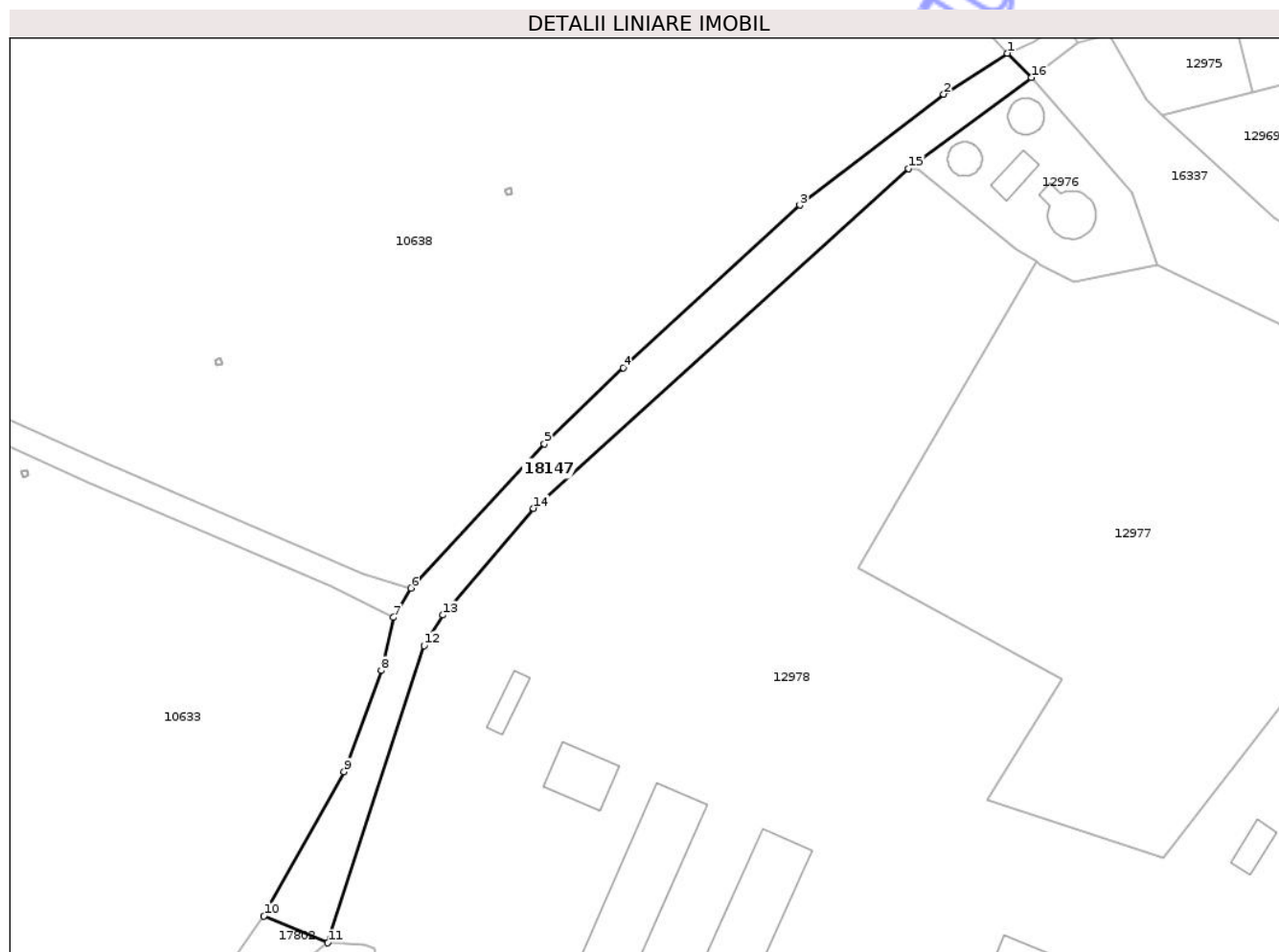
Inscrieri privind dezmembramintele dreptului de proprietate, drepturi reale de garanție și sarcini	Referințe
NU SUNT	

Anexa Nr. 1 La Partea I

Teren

Nr cadastral	Suprafața (mp)*	Observații / Referințe
	2.051	

* Suprafața este determinată în planul de proiecție Stereo 70.



Date referitoare la teren

Crt	Categorie folosință	Intra vilan	Suprafața (mp)	Tarla	Parcelă	Nr. topo	Observații / Referințe
1	drum	DA	2.051	-	-	-	

Lungime Segmente

1) Valorile lungimilor segmentelor sunt obținute din proiecție în plan.

Punct început	X / Y	Punct sfârșit	X / Y	Lungime segment (** (m)
1	568.706,629 380.055,301	2	568.693,528 380.046,895	15.566
2	568.693,528 380.046,895	3	568.663,943 380.024,105	37.345
3	568.663,943 380.024,105	4	568.627,716 379.990,73	49.257
4	568.627,716 379.990,73	5	568.611,498 379.975,08	22.538
5	568.611,498 379.975,08	6	568.584,053 379.945,456	40.383

Punct început	X / Y	Punct sfârșit	X / Y	Lungime segment (** (m)
6	568.584,053 379.945,456	7	568.580,49 379.939,44	6.992
7	568.580,49 379.939,44	8	568.577,934 379.928,522	11.213
8	568.577,934 379.928,522	9	568.570,298 379.907,76	22.122
9	568.570,298 379.907,76	10	568.553,848 379.878,148	33.874
10	568.553,848 379.878,148	11	568.566,99 379.872,62	14.257
11	568.566,99 379.872,62	12	568.586,73 379.933,638	64.132
12	568.586,73 379.933,638	13	568.590,65 379.939,931	7.414
13	568.590,65 379.939,931	14	568.609,272 379.961,849	28.761
14	568.609,272 379.961,849	15	568.686,322 380.031,633	103.954
15	568.686,322 380.031,633	16	568.711,562 380.050,298	31.392
16	568.711,562 380.050,298	1	568.706,629 380.055,301	7.026

** Lungimile segmentelor sunt determinate în planul de proiecție Stereo 70 și sunt rotunjite la 1 milimetru.

*** Distanța dintre puncte este formată din segmente cumulate ce sunt mai mici decât valoarea 1 milimetru.

**DATE DESPRE IMOBILUL NR. 18148**

Oficiul de Cadastru și Publicitate Imobiliară PRAHOVA
Biroul de Cadastru și Publicitate Imobiliară Ploiești

A. Partea I. Descrierea imobilului

TEREN Intravilan

Adresa: Loc. Târgsorou Nou, Str Florilor, Jud. Prahova

Nr. Crt	Nr cadastral Nr. topografic	Suprafața* (mp)	Observații / Referințe
A1		5.350	Sector cadastral:0 Teren neimprejmuit;

B. Partea II. Proprietari și acte

Inscrieri privitoare la dreptul de proprietate și alte drepturi reale	Referințe
/	
Act Administrativ nr. Adeverința nr. 236, din 13/02/2026 emis de PRIMĂRIA COMUNEI ARICEȘTII RAHTIVANI;	
B1	Inscrierea posesiei, drept de PROPRIETATE, dobandit prin Lege, cota actuala 1/1, cota initiala 1/1 1) NEIDENTIFICAT NEIDENTIFICAT, CIF:0000000000000
Act Normativ nr. Legea 7, din 13/03/1996 emis de PARLAMENTUL ROMÂNIEI (art. 13, alin. 15);	
B2	Se notează mențiunea de proprietar neidentificat.

C. Partea III. SARCINI .

Inscrieri privind dezmembramintele dreptului de proprietate, drepturi reale de garanție și sarcini	Referințe
NU SUNT	

Punct început	X / Y	Punct sfârșit	X / Y	Lungime segment	Punct început	X / Y	Punct sfârșit	X / Y	Lungime segment	Punct început	X / Y	Punct sfârșit	X / Y	Lungime segment
19	569.260,143 380.161,705	20	569.267,503 380.173,679	14.055	20	569.267,503 380.173,679	21	569.280,513 380.193,073	23.354	21	569.280,513 380.193,073	22	569.292,556 380.203,654	16.031
22	569.292,556 380.203,654	23	569.305,076 380.213,444	15.893	23	569.305,076 380.213,444	24	569.300,262 380.216,866	5.906	24	569.300,262 380.216,866	25	569.275,934 380.203,361	27.825
25	569.275,934 380.203,361	26	569.257,741 380.170,428	37.624	26	569.257,741 380.170,428	27	569.256,134 380.168,665	2.386	27	569.256,134 380.168,665	28	569.253,593 380.166,89	3.1
28	569.253,593 380.166,89	29	569.241,158 380.165,907	12.474	29	569.241,158 380.165,907	30	569.167,693 380.159,262	73.765	30	569.167,693 380.159,262	31	569.142,616 380.156,983	25.18
31	569.142,616 380.156,983	32	569.123,275 380.155,864	19.373	32	569.123,275 380.155,864	33	569.118,776 380.155,504	4.513	33	569.118,776 380.155,504	34	569.104,36 380.154,349	14.462
34	569.104,36 380.154,349	35	569.037,187 380.148,756	67.405	35	569.037,187 380.148,756	36	568.977,461 380.141,616	60.151	36	568.977,461 380.141,616	37	568.953,56 380.134,472	24.946
37	568.953,56 380.134,472	38	568.874,014 380.110,697	83.023	38	568.874,014 380.110,697	39	568.868,085 380.108,526	6.314	39	568.868,085 380.108,526	40	568.864,017 380.107,737	4.144
40	568.864,017 380.107,737	41	568.854,431 380.105,877	9.765	41	568.854,431 380.105,877	42	568.804,04 380.092,935	52.026	42	568.804,04 380.092,935	43	568.770,538 380.083,643	34.767
43	568.770,538 380.083,643	44	568.744,215 380.076,163	27.365	44	568.744,215 380.076,163	45	568.731,489 380.070,626	13.878	45	568.731,489 380.070,626	46	568.719,749 380.062,99	14.005
46	568.719,749 380.062,99	47	568.718,242 380.061,95	1.831	47	568.718,242 380.061,95	1	568.721,077 380.057,409	5.353					

** Lungimile segmentelor sunt determinate în planul de proiecție Stereo 70 și sunt rotunjite la 1 milimetru.

*** Distanța dintre puncte este formată din segmente cumulate ce sunt mai mici decât valoarea 1 milimetru.

**DATE DESPRE IMOBILUL NR. 18149**

Oficiul de Cadastru și Publicitate Imobiliară PRAHOVA
Biroul de Cadastru și Publicitate Imobiliară Ploiești

A. Partea I. Descrierea imobilului

TEREN Extravilan

Adresa: Jud. Prahova

Nr. Crt	Nr cadastral Nr. topografic	Suprafața* (mp)	Observații / Referințe
A1	27358	5.569	Sector cadastral:0 Teren neimprejmuit;

B. Partea II. Proprietari și acte

Inscrieri privitoare la dreptul de proprietate și alte drepturi reale		Referințe
20581 / 06/02/2026		
Act Normativ nr. 1705, din 29/11/2006 emis de Guvernul României (Anexa nr.12 la HG 1705 din 29.11.2006 emisă de Guvernul României. ; act administrativ nr 14 din 27.11.2025, emis de Administrația Bazinală de Apa Buzău Ialomița);		
B1	Intabulare, drept de PROPRIETATE(domeniul public), dobandit prin Lege, cota actuala 1/1, cota initiala 1/1 1) STATUL ROMÂN , CIF:999999999999	A1
B2	Intabulare, drept de ADMINISTRARE 1) ADMINISTRAȚIA NAȚIONALĂ APELE ROMÂNE PRIN ADMINISTRAȚIA BAZINALĂ DE APĂ BUZĂU IALOMIȚA , CIF:999999999999	A1

C. Partea III. SARCINI .

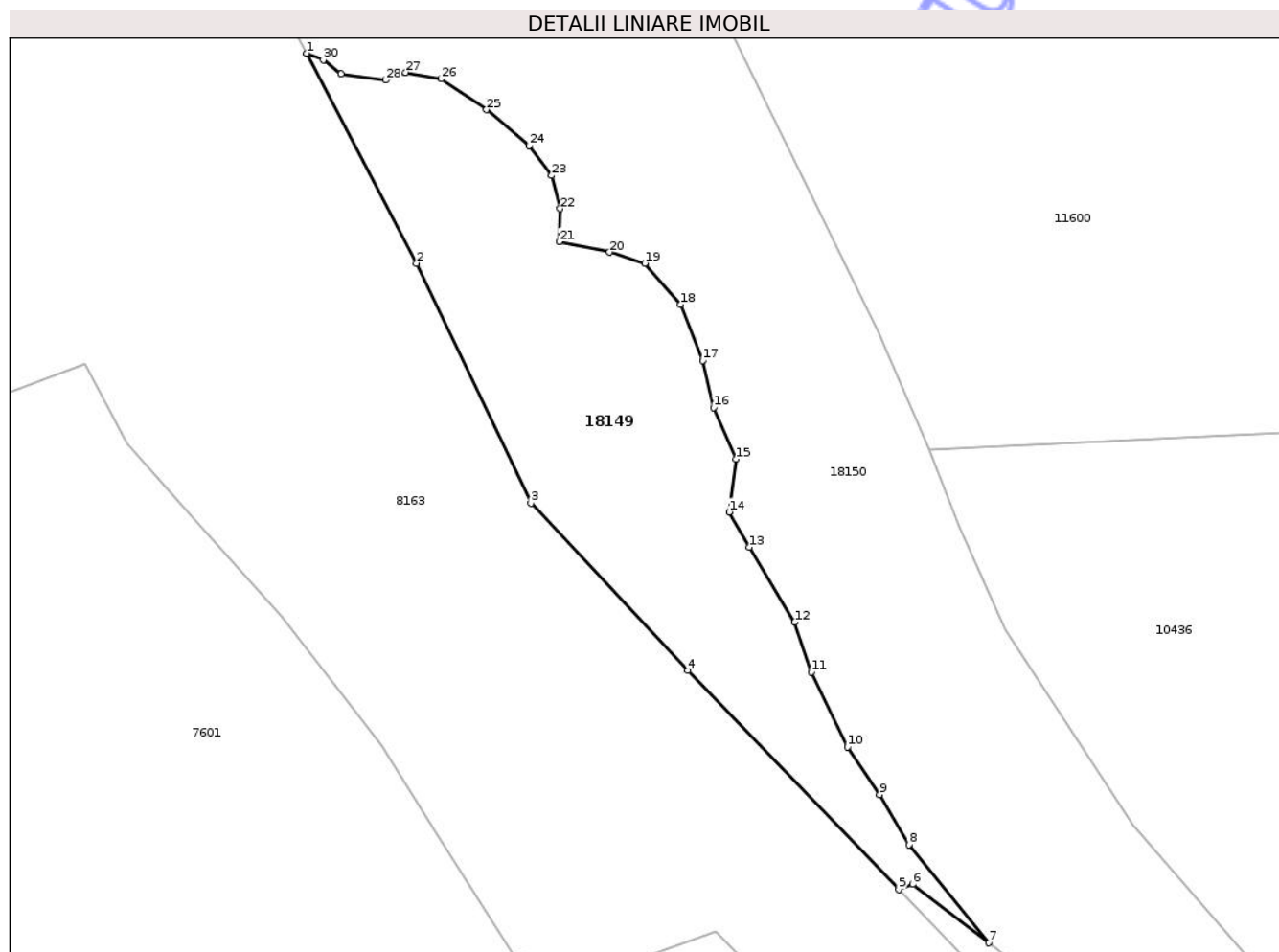
Inscrieri privind dezmembramintele dreptului de proprietate, drepturi reale de garanție și sarcini	Referințe
NU SUNT	

Anexa Nr. 1 La Partea I

Teren

Nr cadastral	Suprafața (mp)*	Observații / Referințe
27358	5.569	

* Suprafața este determinată în planul de proiecție Stereo 70.



Date referitoare la teren

Crt	Categorie folosință	Intra vilan	Suprafața (mp)	Tarla	Parcelă	Nr. topo	Observații / Referințe
1	ape curgătoare	NU	5.569	-	-	-	

Lungime Segmente

1) Valorile lungimilor segmentelor sunt obținute din proiecție în plan.

Punct început	X / Y	Punct sfârșit	X / Y	Lungime segment (** (m)
1	567.586,973 377.469,478	2	567.609,6 377.426,325	48.725
3	567.633,082 377.376,986	4	567.665,411 377.342,619	47.183
5	567.708,733 377.297,551	6	567.711,603 377.298,639	3.069
7	567.727,263 377.286,62	8	567.710,846 377.306,793	26.009
9	567.704,819 377.317,108	10	567.698,249 377.326,841	11.743

Punct început	X / Y	Punct sfârșit	X / Y	Lungime segment (** (m)
2	567.609,6 377.426,325	3	567.633,082 377.376,986	54.642
4	567.665,411 377.342,619	5	567.708,733 377.297,551	62.513
6	567.711,603 377.298,639	7	567.727,263 377.286,62	19.741
8	567.710,846 377.306,793	9	567.704,819 377.317,108	11.947
10	567.698,249 377.326,841	11	567.690,758 377.342,253	17.136

Punct început	X / Y	Punct sfârșit	X / Y	Lungime segment (** (m)
11	567.690,758 377.342,253	12	567.687,38 377.352,528	10.816
13	567.677,981 377.367,94	14	567.673,907 377.375,172	8.301
15	567.675,324 377.386,063	16	567.670,651 377.396,65	11.572
17	567.668,433 377.406,317	18	567.663,861 377.417,824	12.382
19	567.656,533 377.426,295	20	567.649,277 377.428,577	7.606
21	567.638,924 377.430,728	22	567.639,071 377.437,5	6.774
23	567.637,378 377.444,346	24	567.632,773 377.450,455	7.65
25	567.623,935 377.457,858	26	567.614,62 377.464,186	11.261
27	567.607,334 377.465,5	28	567.603,154 377.463,948	4.459
29	567.594,077 377.465,261	30	567.590,374 377.468,127	4.683

Punct început	X / Y	Punct sfârșit	X / Y	Lungime segment (** (m)
12	567.687,38 377.352,528	13	567.677,981 377.367,94	18.052
14	567.673,907 377.375,172	15	567.675,324 377.386,063	10.983
16	567.670,651 377.396,65	17	567.668,433 377.406,317	9.918
18	567.663,861 377.417,824	19	567.656,533 377.426,295	11.201
20	567.649,277 377.428,577	21	567.638,924 377.430,728	10.574
22	567.639,071 377.437,5	23	567.637,378 377.444,346	7.052
24	567.632,773 377.450,455	25	567.623,935 377.457,858	11.529
26	567.614,62 377.464,186	27	567.607,334 377.465,5	7.404
28	567.603,154 377.463,948	29	567.594,077 377.465,261	9.171
30	567.590,374 377.468,127	1	567.586,973 377.469,478	3.66

** Lungimile segmentelor sunt determinate în planul de proiecție Stereo 70 și sunt rotunjite la 1 milimetru.

*** Distanța dintre puncte este formată din segmente cumulate ce sunt mai mici decât valoarea 1 milimetru.

**DATE DESPRE IMOBILUL NR. 18150**

Oficiul de Cadastru și Publicitate Imobiliară PRAHOVA
Biroul de Cadastru și Publicitate Imobiliară Ploiești

A. Partea I. Descrierea imobilului

TEREN Extravilan

Adresa: Jud. Prahova

Nr. Crt	Nr cadastral Nr. topografic	Suprafața* (mp)	Observații / Referințe
A1		34.898	Sector cadastral:0 Teren neimprejmuit;

B. Partea II. Proprietari și acte

Inscrieri privitoare la dreptul de proprietate și alte drepturi reale	Referințe
/	
Act Administrativ nr. Adeverința nr. 236, din 13/02/2026 emis de PRIMĂRIA COMUNEI ARICEȘTII RAHTIVANI;	
B1	Inscrierea posesiei, drept de PROPRIETATE, dobândit prin Lege, cota actuala 1/1, cota initiala 1/1 1) NEIDENTIFICAT NEIDENTIFICAT, CIF:0000000000000
Act Normativ nr. Legea 7, din 13/03/1996 emis de PARLAMENTUL ROMÂNIEI (art. 13, alin. 14);	
B2	Se notează mențiunea proprietar neidentificat, rezerva comisiei locale de fond funciar

C. Partea III. SARCINI .

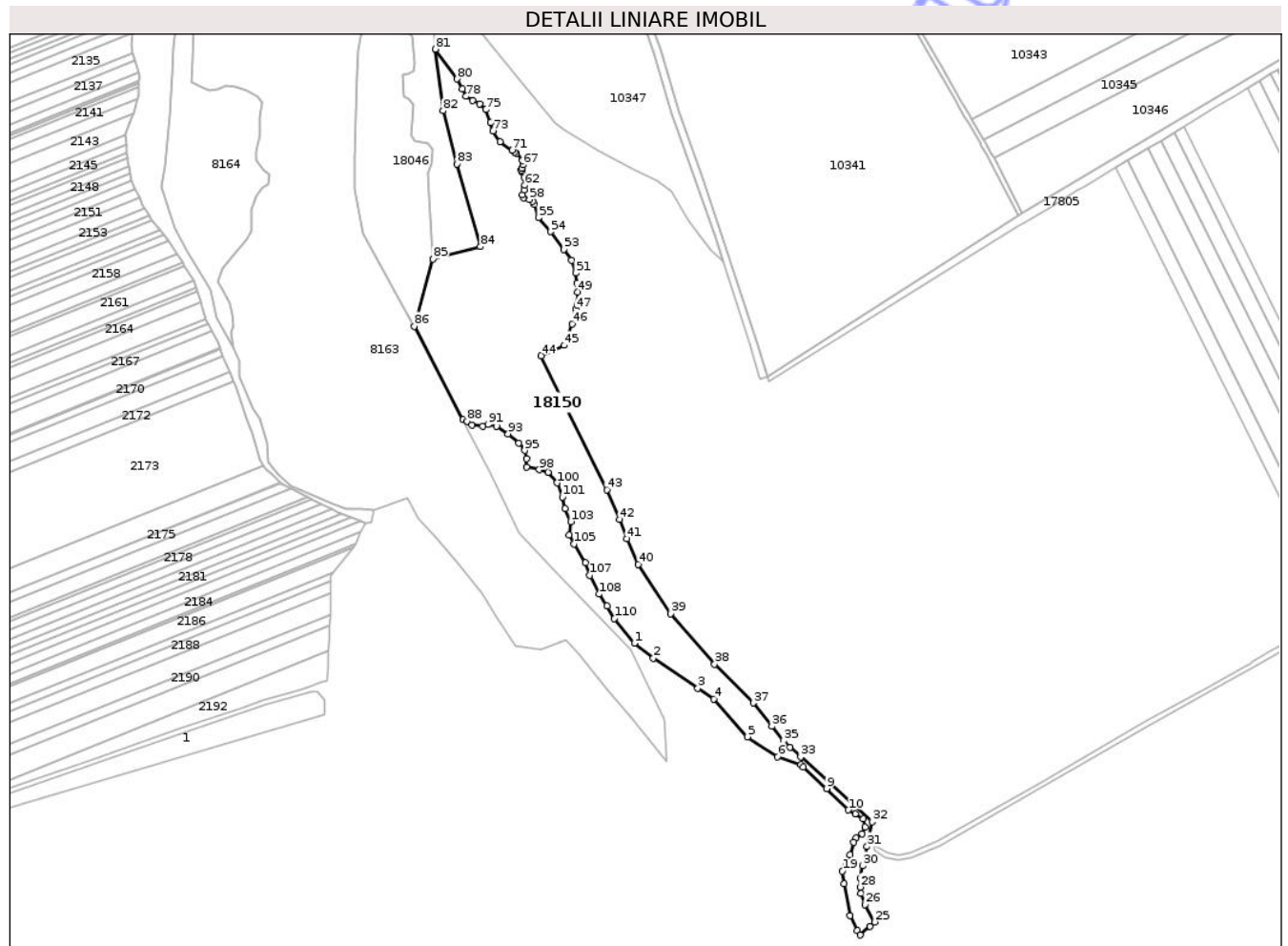
Inscrieri privind dezmembramintele dreptului de proprietate, drepturi reale de garanție și sarcini	Referințe
NU SUNT	

Anexa Nr. 1 La Partea I

Teren

Nr cadastral	Suprafața (mp)*	Observații / Referințe
	34.898	

* Suprafața este determinată în planul de proiecție Stereo 70.



Date referitoare la teren

Crt	Categorie folosință	Intra vilan	Suprafața (mp)	Tarla	Parcelă	Nr. topo	Observații / Referințe
1	neproductiv	NU	34.898	102	533/74/2	-	

Lungime Segmente

1) Valorile lungimilor segmentelor sunt obținute din proiecție în plan.

Punct început	X / Y	Punct sfârșit	X / Y	Lungime segment
1	567.727,263 377.286,62	2	567.742,928 377.274,598	19.746
4	567.792,508 377.241,181	5	567.819,991 377.210,178	41.431
7	567.863,437 377.187,371	8	567.865,423 377.185,602	2.66
10	567.902,63 377.150,36	11	567.908,185 377.147,257	6.363
13	567.916,028 377.136,476	14	567.913,904 377.130,595	6.253
16	567.906,74 377.124,02	17	567.903,874 377.113,626	10.782
2	567.742,928 377.274,598	3	567.779,324 377.249,907	43.981
5	567.819,991 377.210,178	6	567.844,629 377.193,973	29.49
8	567.865,423 377.185,602	9	567.884,821 377.167,838	26.303
11	567.908,185 377.147,257	12	567.914,557 377.143,336	7.482
14	567.913,904 377.130,595	15	567.908,675 377.127,328	6.166
17	567.903,874 377.113,626	18	567.900,277 377.106,827	7.692
3	567.779,324 377.249,907	4	567.792,508 377.241,181	15.81
6	567.844,629 377.193,973	7	567.863,437 377.187,371	19.933
9	567.884,821 377.167,838	10	567.902,63 377.150,36	24.953
12	567.914,557 377.143,336	13	567.916,028 377.136,476	7.016
15	567.908,675 377.127,328	16	567.906,74 377.124,02	3.832
18	567.900,277 377.106,827	19	567.897,692 377.100,253	7.064

Punct început	X / Y	Punct sfârșit	X / Y	Lungime segment	Punct început	X / Y	Punct sfârșit	X / Y	Lungime segment	Punct început	X / Y	Punct sfârșit	X / Y	Lungime segment
19	567.897,692 377.100,253	20	567.898,785 377.089,935	10.376	20	567.898,785 377.089,935	21	567.903,958 377.064,018	26.428	21	567.903,958 377.064,018	22	567.910,006 377.051,808	13.626
22	567.910,006 377.051,808	23	567.912,282 377.048,141	4.316	23	567.912,282 377.048,141	24	567.920,321 377.055,244	10.727	24	567.920,321 377.055,244	25	567.924,295 377.058,755	5.303
25	567.924,295 377.058,755	26	567.916,327 377.073,048	16.364	26	567.916,327 377.073,048	27	567.912,776 377.082,022	9.651	27	567.912,776 377.082,022	28	567.912,036 377.087,312	5.342
28	567.912,036 377.087,312	29	567.912,499 377.094,376	7.079	29	567.912,499 377.094,376	30	567.914,004 377.104,681	10.414	30	567.914,004 377.104,681	31	567.917,902 377.120,37	16.166
31	567.917,902 377.120,37	32	567.922,041 377.140,594	20.643	32	567.922,041 377.140,594	33	567.863,469 377.193,664	79.039	33	567.863,469 377.193,664	34	567.854,995 377.201,597	11.608
34	567.854,995 377.201,597	35	567.849,586 377.207,006	7.649	35	567.849,586 377.207,006	36	567.839,782 377.218,739	15.29	36	567.839,782 377.218,739	37	567.824,554 377.237,847	24.434
37	567.824,554 377.237,847	38	567.792,95 377.269,694	44.867	38	567.792,95 377.269,694	39	567.756,953 377.310,762	54.611	39	567.756,953 377.310,762	40	567.730,592 377.351,061	48.155
40	567.730,592 377.351,061	41	567.721,216 377.371,975	22.92	41	567.721,216 377.371,975	42	567.715,003 377.387,973	17.162	42	567.715,003 377.387,973	43	567.704,645 377.412,081	26.239
43	567.704,645 377.412,081	44	567.650,908 377.521,844	122.211	44	567.650,908 377.521,844	45	567.669,889 377.530,294	20.777	45	567.669,889 377.530,294	46	567.676,151 377.547,93	18.715
46	567.676,151 377.547,93	47	567.679,497 377.560,077	12.599	47	567.679,497 377.560,077	48	567.680,421 377.563,431	3.479	48	567.680,421 377.563,431	49	567.680,628 377.574,013	10.584
49	567.680,628 377.574,013	50	567.680,295 377.581,354	7.349	50	567.680,295 377.581,354	51	567.679,164 377.589,272	7.998	51	567.679,164 377.589,272	52	567.675,722 377.599,91	11.181
52	567.675,722 377.599,91	53	567.669,44 377.608,647	10.761	53	567.669,44 377.608,647	54	567.658,777 377.623,211	18.05	54	567.658,777 377.623,211	55	567.648,646 377.634,496	15.165
55	567.648,646 377.634,496	56	567.645,483 377.645,507	11.456	56	567.645,483 377.645,507	57	567.643,96 377.648,061	2.974	57	567.643,96 377.648,061	58	567.641,383 377.649,679	3.043
58	567.641,383 377.649,679	59	567.636,804 377.650,742	4.701	59	567.636,804 377.650,742	60	567.635,478 377.653,319	2.898	60	567.635,478 377.653,319	61	567.637,153 377.657,187	4.215
61	567.637,153 377.657,187	62	567.637,671 377.661,139	3.986	62	567.637,671 377.661,139	63	567.637,093 377.667,637	6.524	63	567.637,093 377.667,637	64	567.635,107 377.672,06	4.848
64	567.635,107 377.672,06	65	567.634,683 377.673,621	1.618	65	567.634,683 377.673,621	66	567.635,089 377.675,074	1.509	66	567.635,089 377.675,074	67	567.636,154 377.677,818	2.943
67	567.636,154 377.677,818	68	567.635,505 377.681,284	3.526	68	567.635,505 377.681,284	69	567.630,865 377.687,295	7.594	69	567.630,865 377.687,295	70	567.629,403 377.688,522	1.909
70	567.629,403 377.688,522	71	567.627,382 377.689,912	2.453	71	567.627,382 377.689,912	72	567.617,183 377.696,772	12.291	72	567.617,183 377.696,772	73	567.611,659 377.705,761	10.551
73	567.611,659 377.705,761	74	567.609,565 377.712,548	7.103	74	567.609,565 377.712,548	75	567.605,522 377.723,09	11.291	75	567.605,522 377.723,09	76	567.600,648 377.727,747	6.741
76	567.600,648 377.727,747	77	567.594,98 377.730,491	6.297	77	567.594,98 377.730,491	78	567.589,348 377.733,92	6.594	78	567.589,348 377.733,92	79	567.586,316 377.739,769	6.588
79	567.586,316 377.739,769	80	567.582,128 377.748,072	9.299	80	567.582,128 377.748,072	81	567.564,478 377.772,483	30.123	81	567.564,478 377.772,483	82	567.570,502 377.722,18	50.662
82	567.570,502 377.722,18	83	567.581,851 377.678,601	45.033	83	567.581,851 377.678,601	84	567.601,298 377.610,943	70.397	84	567.601,298 377.610,943	85	567.562,303 377.600,803	40.292
85	567.562,303 377.600,803	86	567.546,888 377.545,927	57.0	86	567.546,888 377.545,927	87	567.586,973 377.469,478	86.321	87	567.586,973 377.469,478	88	567.590,374 377.468,127	3.66
88	567.590,374 377.468,127	89	567.594,077 377.465,261	4.683	89	567.594,077 377.465,261	90	567.603,154 377.463,948	9.171	90	567.603,154 377.463,948	91	567.607,334 377.465,5	4.459
91	567.607,334 377.465,5	92	567.614,62 377.464,186	7.404	92	567.614,62 377.464,186	93	567.623,935 377.457,858	11.261	93	567.623,935 377.457,858	94	567.632,773 377.450,455	11.529
94	567.632,773 377.450,455	95	567.637,378 377.444,346	7.65	95	567.637,378 377.444,346	96	567.639,071 377.437,5	7.052	96	567.639,071 377.437,5	97	567.638,924 377.430,728	6.774
97	567.638,924 377.430,728	98	567.649,277 377.428,577	10.574	98	567.649,277 377.428,577	99	567.656,533 377.426,295	7.606	99	567.656,533 377.426,295	100	567.663,861 377.417,824	11.201
100	567.663,861 377.417,824	101	567.668,433 377.406,317	12.382	101	567.668,433 377.406,317	102	567.670,651 377.396,65	9.918	102	567.670,651 377.396,65	103	567.675,324 377.386,063	11.572
103	567.675,324 377.386,063	104	567.673,907 377.375,172	10.983	104	567.673,907 377.375,172	105	567.677,981 377.367,94	8.301	105	567.677,981 377.367,94	106	567.687,38 377.352,528	18.052
106	567.687,38 377.352,528	107	567.690,758 377.342,253	10.816	107	567.690,758 377.342,253	108	567.698,249 377.326,841	17.136	108	567.698,249 377.326,841	109	567.704,819 377.317,108	11.743
109	567.704,819 377.317,108	110	567.710,846 377.306,793	11.947	110	567.710,846 377.306,793	1	567.727,263 377.286,62	26.009					

** Lungimile segmentelor sunt determinate în planul de proiecție Stereo 70 și sunt rotunjite la 1 milimetru.

*** Distanța dintre puncte este formată din segmente cumulate ce sunt mai mici decât valoarea 1 milimetru.

**DATE DESPRE IMOBILUL NR. 18151**

Oficiul de Cadastru și Publicitate Imobiliară PRAHOVA
Biroul de Cadastru și Publicitate Imobiliară Ploiești

A. Partea I. Descrierea imobilului

TEREN Intravilan

Adresa: Loc. Stoenesti, Jud. Prahova

Nr. Crt	Nr cadastral Nr. topografic	Suprafața* (mp)	Observații / Referințe
A1	27356	Din acte: 1.482 Masurata: 1.484	Sector cadastral:0 Teren neimprejmuit;

B. Partea II. Proprietari și acte

Inscrieri privitoare la dreptul de proprietate și alte drepturi reale	Referințe	
20587 / 06/02/2026		
Act Normativ nr. 1705, din 29/11/2006 emis de Guvernul României (Anexa nr.12 la HG 1705 din 29.11.2006 emisă de Guvernul României. ; act administrativ nr 14 din 27.11.2025, emis de Administrația Bazinală de Apa Buzău Ialomița);		
B1	Intabulare, drept de PROPRIETATE(domeniul public), dobandit prin Lege, cota actuala 1/1, cota initiala 1/1 1) STATUL ROMÂN , CIF:9999999999999	A1
B2	Intabulare, drept de ADMINISTRARE 1) ADMINISTRAȚIA NAȚIONALĂ APELE ROMÂNE PRIN ADMINISTRAȚIA BAZINALĂ DE APĂ BUZĂU IALOMIȚA , CIF:9999999999999	A1

C. Partea III. SARCINI .

Inscrieri privind dezmembramintele dreptului de proprietate, drepturi reale de garanție și sarcini	Referințe
NU SUNT	

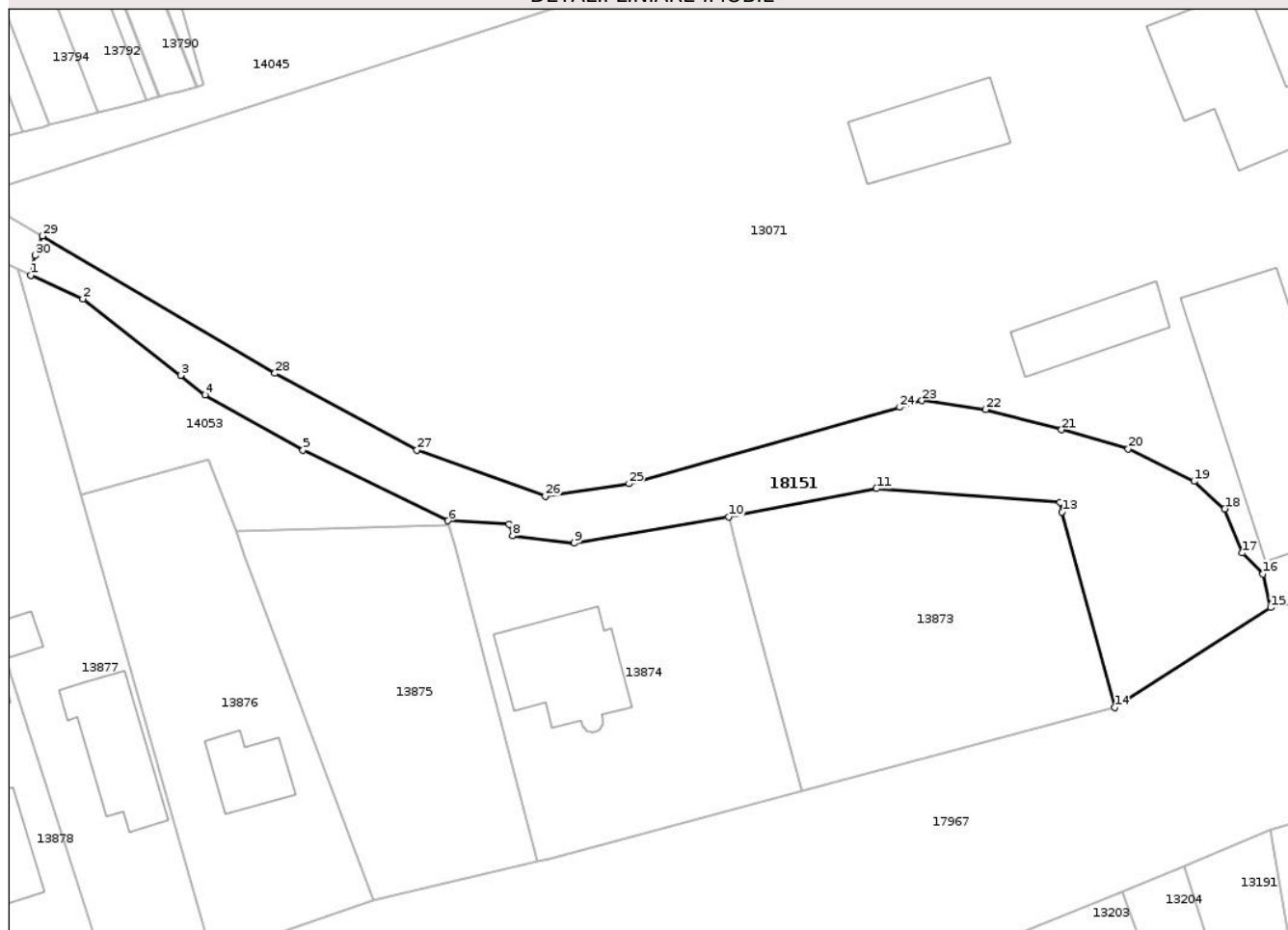
Anexa Nr. 1 La Partea I

Teren

Nr cadastral	Suprafața (mp)*	Observații / Referințe
27356	Din acte: 1.482 Masurata: 1.484	

* Suprafața este determinată în planul de proiecție Stereo 70.

DETALII LINIARE IMOBIL



Date referitoare la teren

Crt	Categorie folosință	Intra vilan	Suprafața (mp)	Tarla	Parcelă	Nr. topo	Observații / Referințe
1	ape curgătoare	DA	1.274	-	-	-	
2	ape curgătoare	DA	210	-	-	-	

Lungime Segmente

1) Valorile lungimilor segmentelor sunt obținute din proiecție în plan.

Punct început	X / Y	Punct sfârșit	X / Y	Lungime segment (** (m)
1	567.441,37 381.136,609	2	567.447,799 381.133,675	7.067
3	567.459,87 381.124,199	4	567.462,905 381.121,817	3.858
5	567.475,007 381.114,949	6	567.492,924 381.106,238	19.922
7	567.500,465 381.105,791	8	567.500,89 381.104,389	1.465

Punct început	X / Y	Punct sfârșit	X / Y	Lungime segment (** (m)
2	567.447,799 381.133,675	3	567.459,87 381.124,199	15.346
4	567.462,905 381.121,817	5	567.475,007 381.114,949	13.915
6	567.492,924 381.106,238	7	567.500,465 381.105,791	7.554
8	567.500,89 381.104,389	9	567.508,537 381.103,476	7.701

Punct început	X / Y	Punct sfârșit	X / Y	Lungime segment (** (m))	Punct început	X / Y	Punct sfârșit	X / Y	Lungime segment (** (m))
9	567.508,537 381.103,476	10	567.527,591 381.106,705	19.326	10	567.527,591 381.106,705	11	567.545,859 381.110,21	18.601
11	567.545,859 381.110,21	12	567.568,566 381.108,532	22.769	12	567.568,566 381.108,532	13	567.568,826 381.107,316	1.243
13	567.568,826 381.107,316	14	567.575,296 381.083,166	25.002	14	567.575,296 381.083,166	15	567.594,609 381.095,503	22.917
15	567.594,609 381.095,503	16	567.593,67 381.099,68	4.281	16	567.593,67 381.099,68	17	567.591,117 381.102,257	3.627
17	567.591,117 381.102,257	18	567.588,92 381.107,7	5.87	18	567.588,92 381.107,7	19	567.585,15 381.111,12	5.09
19	567.585,15 381.111,12	20	567.576,99 381.115,11	9.083	20	567.576,99 381.115,11	21	567.568,76 381.117,49	8.567
21	567.568,76 381.117,49	22	567.559,38 381.119,99	9.707	22	567.559,38 381.119,99	23	567.551,487 381.121,1	7.971
23	567.551,487 381.121,1	24	567.548,747 381.120,273	2.862	24	567.548,747 381.120,273	25	567.515,308 381.110,815	34.751
25	567.515,308 381.110,815	26	567.504,971 381.109,264	10.453	26	567.504,971 381.109,264	27	567.489,104 381.115,001	16.872
27	567.489,104 381.115,001	28	567.471,531 381.124,459	19.957	28	567.471,531 381.124,459	29	567.442,799 381.141,435	33.372
29	567.442,799 381.141,435	30	567.441,912 381.139,047	2.547	30	567.441,912 381.139,047	1	567.441,37 381.136,609	2.498

** Lungimile segmentelor sunt determinate în planul de proiecție Stereo 70 și sunt rotunjite la 1 milimetru.

*** Distanța dintre puncte este formată din segmente cumulate ce sunt mai mici decât valoarea 1 milimetru.

**DATE DESPRE IMOBILUL NR. 18152**

Oficiul de Cadastru și Publicitate Imobiliară PRAHOVA
Biroul de Cadastru și Publicitate Imobiliară Ploiești

A. Partea I. Descrierea imobilului

TEREN Intravilan

Adresa: Loc. Aricestii Rahtivani, Str Neagoe Basarab, Nr. 317, Jud. Prahova

Nr. Crt	Nr cadastral Nr. topografic	Suprafața* (mp)	Observații / Referințe
A1		Din acte: 650 Masurata: 297	Sector cadastral:44 Teren imprejmuit;

B. Partea II. Proprietari și acte

Inscrieri privitoare la dreptul de proprietate și alte drepturi reale		Referințe
/		
Act Administrativ nr. TDP 63089, din 04/04/1997 emis de CJSDPAT PRAHOVA;		
B1	Intabulare, drept de PROPRIETATE, dobandit prin Constituire, cota actuala 1/1, cota initiala 1/1 1) ZEVEDEI F. ION	A1

C. Partea III. SARCINI .

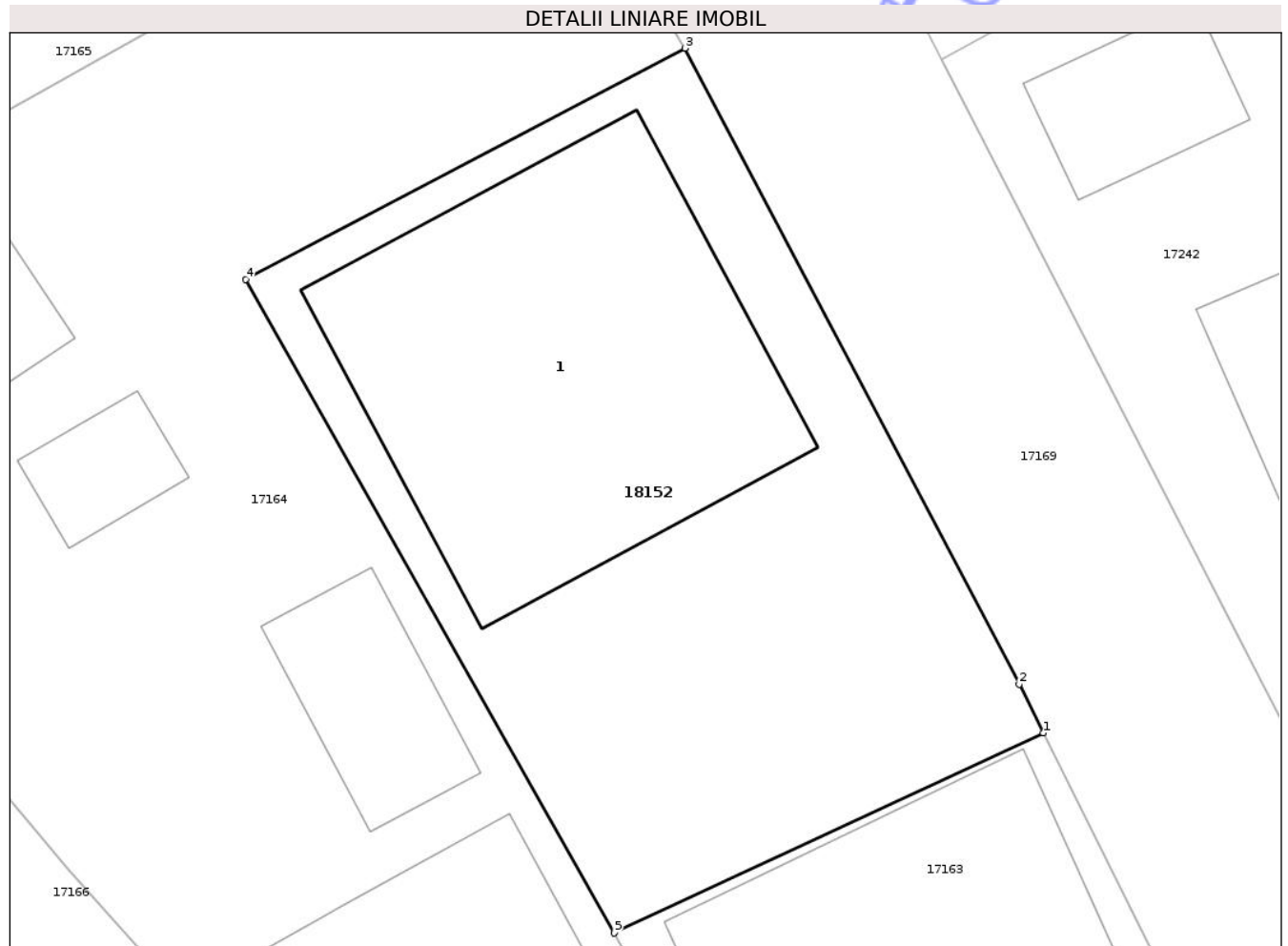
Inscrieri privind dezmembramintele dreptului de proprietate, drepturi reale de garanție și sarcini	Referințe
NU SUNT	

Anexa Nr. 1 La Partea I

Teren

Nr cadastral	Suprafața (mp)*	Observații / Referințe
	Din acte: 650 Masurata: 297	

* Suprafața este determinată în planul de proiecție Stereo 70.



Date referitoare la teren

Crt	Categorie folosință	Intra vilan	Suprafața (mp)	Tarla	Parcelă	Nr. topo	Observații / Referințe
1	curți constructii	DA	297	37	2859	-	Diferenta de suprafata se afla la ID-ul 17163

Date referitoare la construcții

Crt	Număr	Destinație construcție	Supraf. (mp)	Situație juridică	Observații / Referințe
A1.1		construcții de locuințe	118	Fara acte	Nr. niveluri:1; S. construita la sol:118 mp;

Lungime Segmente

1) Valorile lungimilor segmentelor sunt obținute din proiecție în plan.

Punct început	X / Y	Punct sfârșit	X / Y	Lungime segment (** (m)
1	566.823,004 382.695,325	2	566.822,313 382.696,71	1.548
2	566.822,313 382.696,71	3	566.812,835 382.714,737	20.367
3	566.812,835 382.714,737	4	566.800,378 382.708,188	14.074

Punct început	X / Y	Punct sfârșit	X / Y	Lungime segment (** (m)
4	566.800,378 382.708,188	5	566.810,829 382.689,657	21.275
5	566.810,829 382.689,657	1	566.823,004 382.695,325	13.43

** Lungimile segmentelor sunt determinate în planul de proiecție Stereo 70 și sunt rotunjite la 1 milimetru.

*** Distanța dintre puncte este formată din segmente cumulate ce sunt mai mici decât valoarea 1 milimetru.

Neutilizabil în Circuitul Civil

**DATE DESPRE IMOBILUL NR. 18153**

Oficiul de Cadastru și Publicitate Imobiliară PRAHOVA
Biroul de Cadastru și Publicitate Imobiliară Ploiești

A. Partea I. Descrierea imobilului

TEREN Intravilan

Adresa: Loc. Stoenesti, Jud. Prahova

Nr. Crt	Nr cadastral Nr. topografic	Suprafața* (mp)	Observații / Referințe
A1		189	Sector cadastral:0 Teren neimprejmuit;

B. Partea II. Proprietari și acte

Inscrieri privitoare la dreptul de proprietate și alte drepturi reale	Referințe
/	
Act Administrativ nr. Adeverința nr. 236, din 13/02/2026 emis de PRIMĂRIA COMUNEI ARICEȘTII RAHTIVANI;	
B1	Inscrierea posesiei, drept de PROPRIETATE, dobandit prin Lege, cota actuala 1/1, cota initiala 1/1 1) NEIDENTIFICAT NEIDENTIFICAT, CIF:0000000000000
Act Normativ nr. Legea 7, din 13/03/1996 emis de PARLAMENTUL ROMÂNIEI (art. 13, alin. 15);	
B2	Se notează mențiunea de proprietar neidentificat.

C. Partea III. SARCINI .

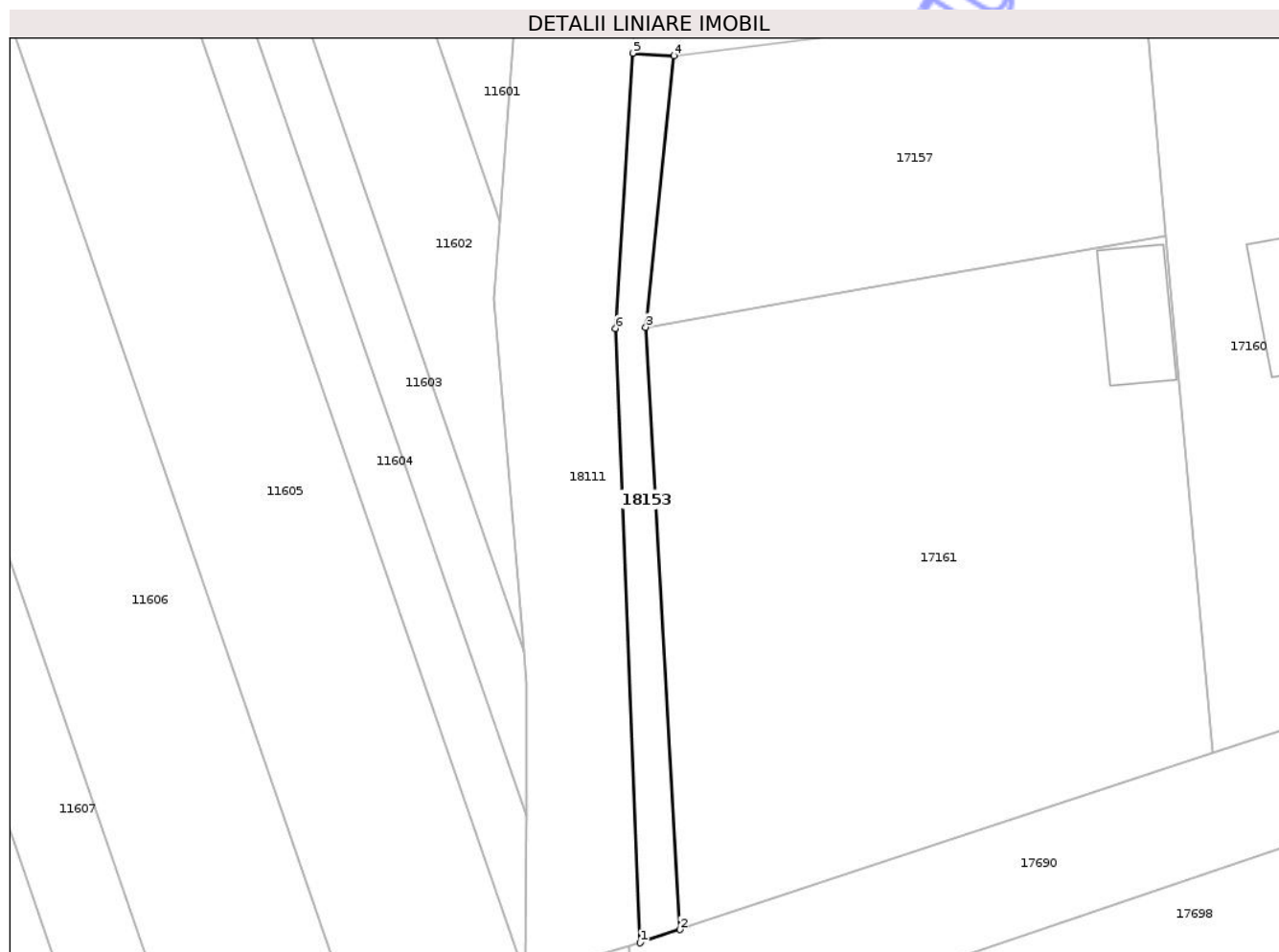
Inscrieri privind dezmembramintele dreptului de proprietate, drepturi reale de garanție și sarcini	Referințe
NU SUNT	

Anexa Nr. 1 La Partea I

Teren

Nr cadastral	Suprafața (mp)*	Observații / Referințe
	189	

* Suprafața este determinată în planul de proiecție Stereo 70.



Date referitoare la teren

Crt	Categorie folosință	Intra vilan	Suprafața (mp)	Tarla	Parcelă	Nr. topo	Observații / Referințe
1	neproductiv	DA	189	-	2633/1	-	

Lungime Segmente

1) Valorile lungimilor segmentelor sunt obținute din proiecție în plan.

Punct început	X / Y	Punct sfârșit	X / Y	Lungime segment (** (m)
1	566.293,746 382.488,245	2	566.296,845 382.489,274	3.265
2	566.296,845 382.489,274	3	566.294,191 382.536,167	46.968
3	566.294,191 382.536,167	4	566.296,367 382.557,305	21.25
4	566.296,367 382.557,305	5	566.293,172 382.557,489	3.2
5	566.293,172 382.557,489	6	566.291,841 382.536,072	21.458

Punct început	X / Y	Punct sfârșit	X / Y	Lungime segment (** (m)
6	566.291,841 382.536,072	1	566.293,746 382.488,245	47.865

** Lungimile segmentelor sunt determinate în planul de proiecție Stereo 70 și sunt rotunjite la 1 milimetru.

*** Distanța dintre puncte este formată din segmente cumulate ce sunt mai mici decât valoarea 1 milimetru.

Neutilizabil în Circuitul Civil

**DATE DESPRE IMOBILUL NR. 18154**

Oficiul de Cadastru și Publicitate Imobiliară PRAHOVA
Biroul de Cadastru și Publicitate Imobiliară Ploiești

A. Partea I. Descrierea imobilului

TEREN Extravilan

Adresa: Jud. Prahova

Nr. Crt	Nr cadastral Nr. topografic	Suprafața* (mp)	Observații / Referințe
A1		Din acte: 6.650 Masurata: 1.571	Sector cadastral:24 Teren neimprejmuit; Diferenta de suprafata se regaseste la ID-ul 16405

B. Partea II. Proprietari și acte

Inscrieri privitoare la dreptul de proprietate și alte drepturi reale		Referințe
/		
Act Administrativ nr. TDP 41537, din 31/08/1995 emis de CJSDPAT PRAHOVA;		
B1	Intabulare, drept de PROPRIETATE, dobandit prin Reconstituire, cota actuala 1/1, cota initiala 1/1 1) CONSTANTINESCU MARIA 2) CONSTANTINESCU NICOLAE 3) CONSTANTINESCU GHEORGHE	A1

C. Partea III. SARCINI .

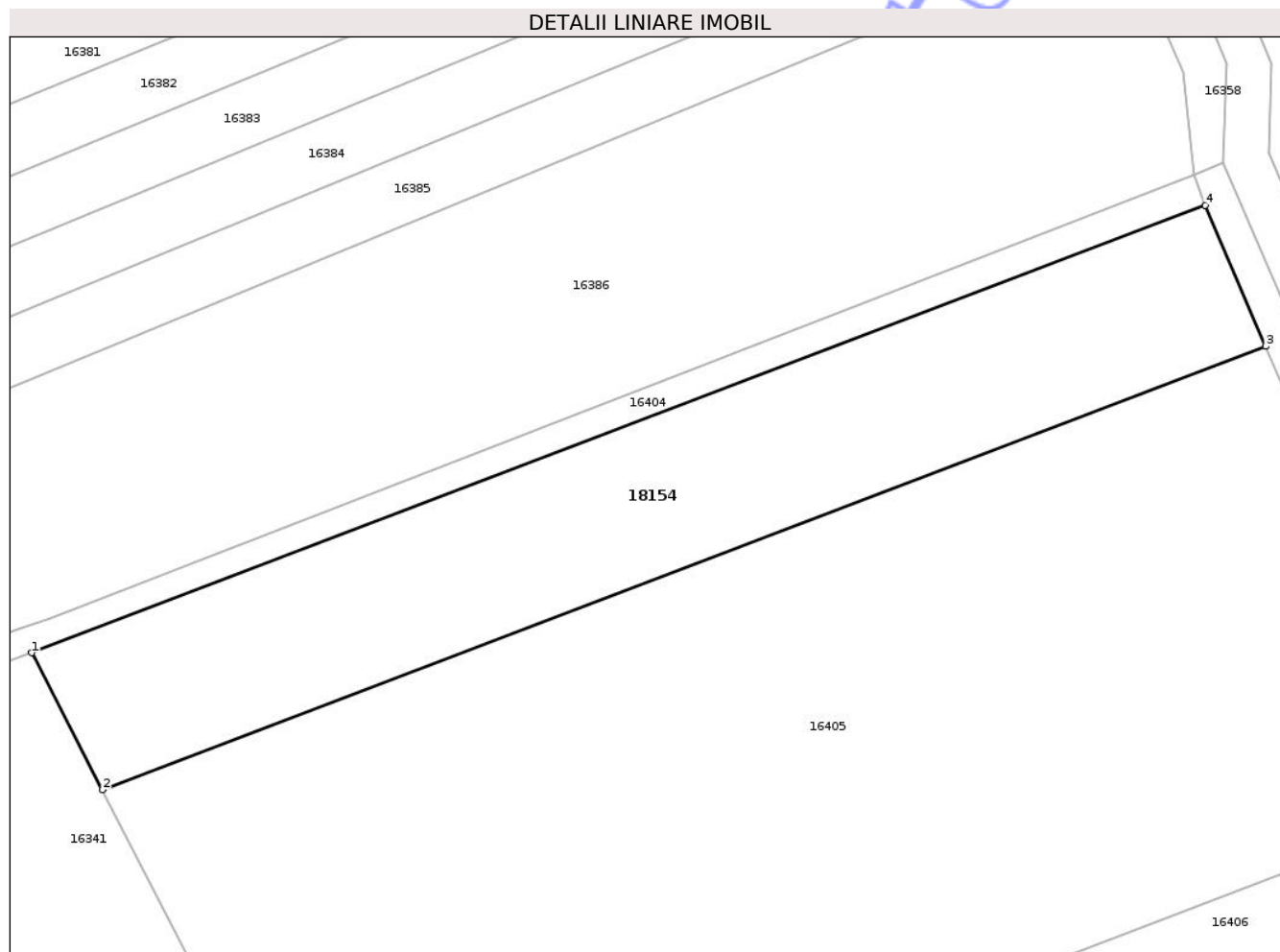
Inscrieri privind dezmembramintele dreptului de proprietate, drepturi reale de garanție și sarcini	Referințe
NU SUNT	

Anexa Nr. 1 La Partea I

Teren

Nr cadastral	Suprafața (mp)*	Observații / Referințe
	Din acte: 6.650 Masurata: 1.571	Diferenta de suprafata se regaseste la ID-ul 16405

* Suprafața este determinată în planul de proiecție Stereo 70.



Date referitoare la teren

Crt	Categorie folosință	Intra vilan	Suprafața (mp)	Tarla	Parcelă	Nr. topo	Observații / Referințe
1	arabil	NU	1.571	25	105/1	-	

Lungime Segmente

1) Valorile lungimilor segmentelor sunt obținute din proiecție în plan.

Punct început	X / Y	Punct sfârșit	X / Y	Lungime segment (** (m)
1	564.478,22 384.636,866	2	564.484,61 384.624,458	13.957
2	564.484,61 384.624,458	3	564.589,973 384.664,625	112.76
3	564.589,973 384.664,625	4	564.584,527 384.677,393	13.881
4	564.584,527 384.677,393	1	564.478,22 384.636,866	113.77

** Lungimile segmentelor sunt determinate în planul de proiecție Stereo 70 și sunt rotunjite la 1 milimetru.

*** Distanța dintre puncte este formată din segmente cumulate ce sunt mai mici decât valoarea 1 milimetru.

Neutilizabil în Circuitul
Civil

**DATE DESPRE IMOBILUL NR. 18155**

Oficiul de Cadastru și Publicitate Imobiliară PRAHOVA
Biroul de Cadastru și Publicitate Imobiliară Ploiești

A. Partea I. Descrierea imobilului

TEREN Extravilan

Adresa: Jud. Prahova

Nr. Crt	Nr cadastral Nr. topografic	Suprafața* (mp)	Observații / Referințe
A1		Din acte: 5.000 Masurata: 667	Sector cadastral:5 Teren neimprejmuit; Diferenta de suprafata se regaseste la ID-ul 14633

B. Partea II. Proprietari și acte

Inscrieri privitoare la dreptul de proprietate și alte drepturi reale		Referințe
/		
Act Administrativ nr. TDP 45283, din 26/09/1995 emis de CJSDPAT PRAHOVA;		
B1	Intabulare, drept de PROPRIETATE, dobandit prin Reconstituire, cota actuala 1/1, cota initiala 1/1 1) BĂDICU DUMITRU 2) BĂDICU PETRE 3) ILIE FLOAREA 4) BĂDICU ELENA 5) BĂDICU VASILE	A1

C. Partea III. SARCINI .

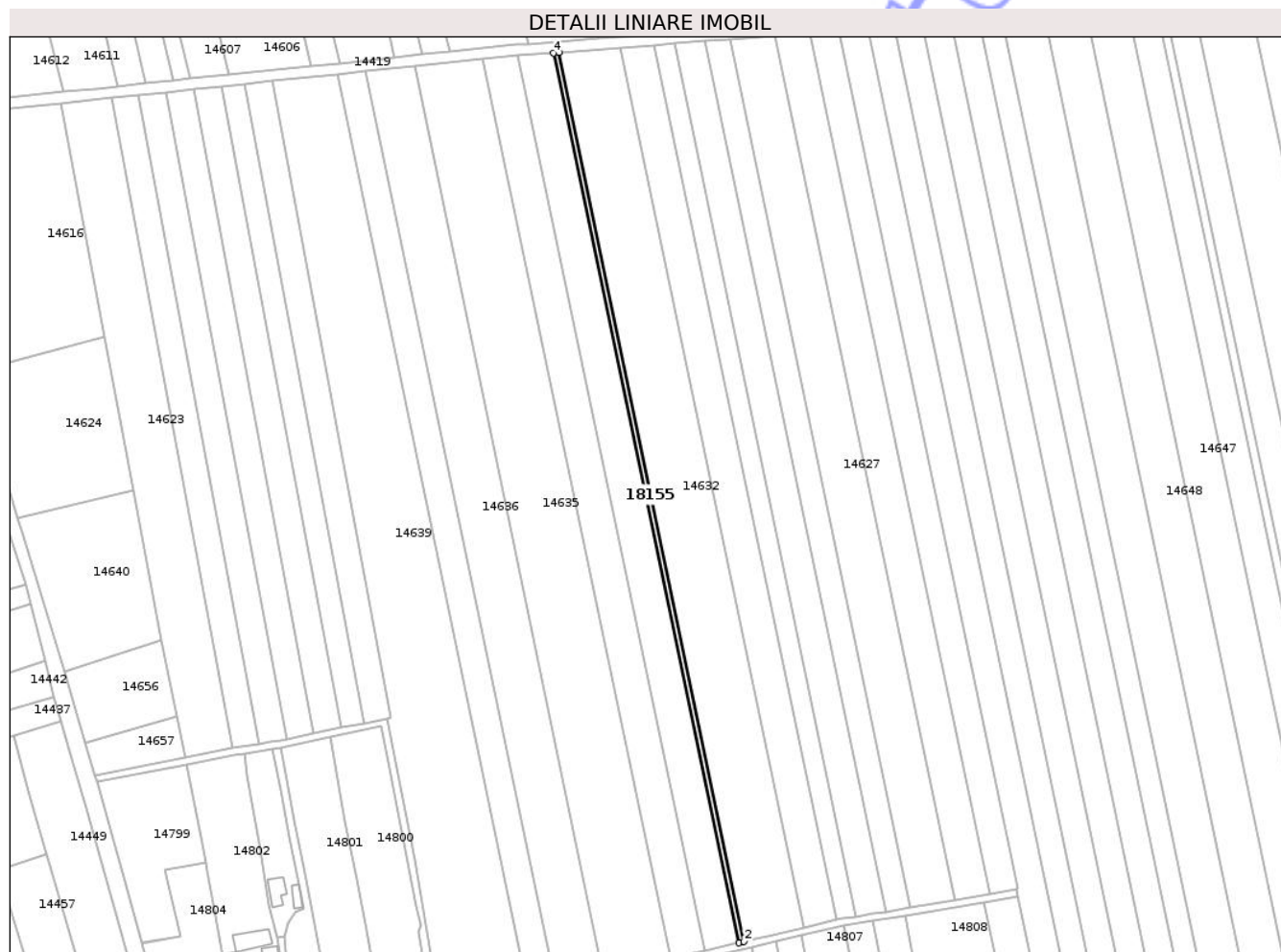
Inscrieri privind dezmembramintele dreptului de proprietate, drepturi reale de garanție și sarcini	Referințe
NU SUNT	

Anexa Nr. 1 La Partea I

Teren

Nr cadastral	Suprafața (mp)*	Observații / Referințe
	Din acte: 5.000 Masurata: 667	Diferenta de suprafata se regaseste la ID-ul 14633

* Suprafața este determinată în planul de proiecție Stereo 70.



Date referitoare la teren

Crt	Categorie folosință	Intra vilan	Suprafața (mp)	Tarla	Parcelă	Nr. topo	Observații / Referințe
1	arabil	NU	667	4	15/16	-	

Lungime Segmente

1) Valorile lungimilor segmentelor sunt obținute din proiecție în plan.

Punct început	X / Y	Punct sfârșit	X / Y	Lungime segment (** (m)
1	564.879,158 386.806,996	2	564.881,108 386.807,451	2.002
2	564.881,108 386.807,451	3	564.813,154 387.133,479	333.035
3	564.813,154 387.133,479	4	564.811,141 387.133,326	2.019
4	564.811,141 387.133,326	1	564.879,158 386.806,996	333.343

** Lungimile segmentelor sunt determinate în planul de proiecție Stereo 70 și sunt rotunjite la 1 milimetru.

*** Distanța dintre puncte este formată din segmente cumulate ce sunt mai mici decât valoarea 1 milimetru.

Neutilizabil în Circuitul
Civil

**DATE DESPRE IMOBILUL NR. 18156**

Oficiul de Cadastru și Publicitate Imobiliară PRAHOVA
Biroul de Cadastru și Publicitate Imobiliară Ploiești

A. Partea I. Descrierea imobilului

TEREN Intravilan

Adresa: Loc. Ariceștii Rahtivani, Str Neagoe Basarab, Nr. FN, Jud. Prahova

Nr. Crt	Nr cadastral Nr. topografic	Suprafața* (mp)	Observații / Referințe
A1		607	Sector cadastral:41 Teren imprejmuit;

B. Partea II. Proprietari și acte

Inscrieri privitoare la dreptul de proprietate și alte drepturi reale	Referințe
/	
Act Administrativ nr. Adeverința nr. 236, din 13/02/2026 emis de PRIMĂRIA COMUNEI ARICEȘTII RAHTIVANI;	
B1	Inscrierea posesiei, drept de PROPRIETATE, dobandit prin Lege, cota actuala 1/1, cota initiala 1/1 1) NEIDENTIFICAT NEIDENTIFICAT, CIF:0000000000000
Act Normativ nr. Legea 7, din 13/03/1996 emis de PARLAMENTUL ROMÂNIEI (art. 13, alin. 15);	
B2	Se notează mențiunea de proprietar neidentificat.

C. Partea III. SARCINI .

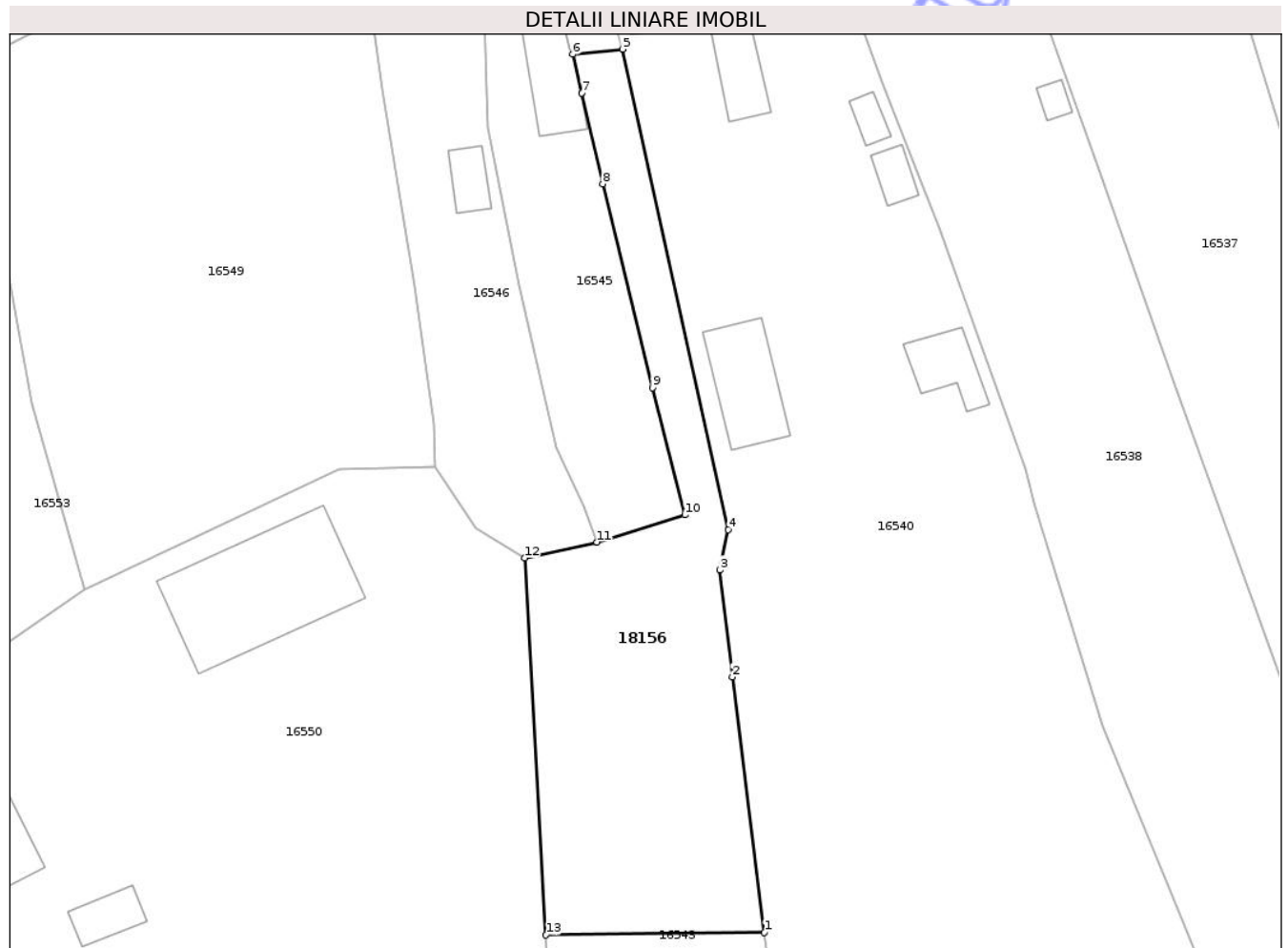
Inscrieri privind dezmembramintele dreptului de proprietate, drepturi reale de garanție și sarcini	Referințe
NU SUNT	

Anexa Nr. 1 La Partea I

Teren

Nr cadastral	Suprafața (mp)*	Observații / Referințe
	607	

* Suprafața este determinată în planul de proiecție Stereo 70.



Date referitoare la teren

Crt	Categorie folosință	Intra vilan	Suprafața (mp)	Tarla	Parcelă	Nr. topo	Observații / Referințe
1	curți constructii	DA	45	26	1994/1	-	
2	arabil	DA	562	26	1994	-	

Lungime Segmente

1) Valorile lungimilor segmentelor sunt obținute din proiecție în plan.

Punct început	X / Y	Punct sfârșit	X / Y	Lungime segment (** (m)
1	565.968,355 383.185,565	2	565.965,889 383.205,089	19.679
2	565.965,889 383.205,089	3	565.964,926 383.213,257	8.225
3	565.964,926 383.213,257	4	565.965,606 383.216,328	3.145
4	565.965,606 383.216,328	5	565.957,516 383.253,027	37.58

Punct început	X / Y	Punct sfârșit	X / Y	Lungime segment (** (m)
5	565.957,516 383.253,027	6	565.953,684 383.252,64	3.851
6	565.953,684 383.252,64	7	565.954,373 383.249,685	3.034
7	565.954,373 383.249,685	8	565.955,992 383.242,739	7.132
8	565.955,992 383.242,739	9	565.959,786 383.227,172	16.023
9	565.959,786 383.227,172	10	565.962,265 383.217,459	10.024
10	565.962,265 383.217,459	11	565.955,545 383.215,387	7.032
11	565.955,545 383.215,387	12	565.950,02 383.214,18	5.655
12	565.950,02 383.214,18	13	565.951,653 383.185,377	28.849
13	565.951,653 383.185,377	1	565.968,355 383.185,565	16.703

** Lungimile segmentelor sunt determinate în planul de proiecție Stereo 70 și sunt rotunjite la 1 milimetru.

*** Distanța dintre puncte este formată din segmente cumulate ce sunt mai mici decât valoarea 1 milimetru.

**DATE DESPRE IMOBILUL NR. 18159**

Oficiul de Cadastru și Publicitate Imobiliară PRAHOVA
Biroul de Cadastru și Publicitate Imobiliară Ploiești

A. Partea I. Descrierea imobilului

TEREN Extravilan

Adresa: Nr. FN, Jud. Prahova

Nr. Crt	Nr cadastral Nr. topografic	Suprafața* (mp)	Observații / Referințe
A1		4.355	Sector cadastral:24 Teren imprejmuit;

B. Partea II. Proprietari și acte

Inscrieri privitoare la dreptul de proprietate și alte drepturi reale	Referințe	
/		
Act Administrativ nr. Adeverința nr. 236, din 13/02/2026 emis de PRIMĂRIA COMUNEI ARICEȘTII RAHTIVANI;		
B1	Inscrierea posesiei, drept de PROPRIETATE, dobandit prin Lege, cota actuala 1/1, cota initiala 1/1 1) NEIDENTIFICAT NEIDENTIFICAT, CIF:0000000000000	A1
Act Normativ nr. Legea 7, din 13/03/1996 emis de PARLAMENTUL ROMÂNIEI (art. 13, alin. 14);		
B2	Se notează mențiunea proprietar neidentificat, rezerva comisiei locale de fond funciar	A1

C. Partea III. SARCINI .

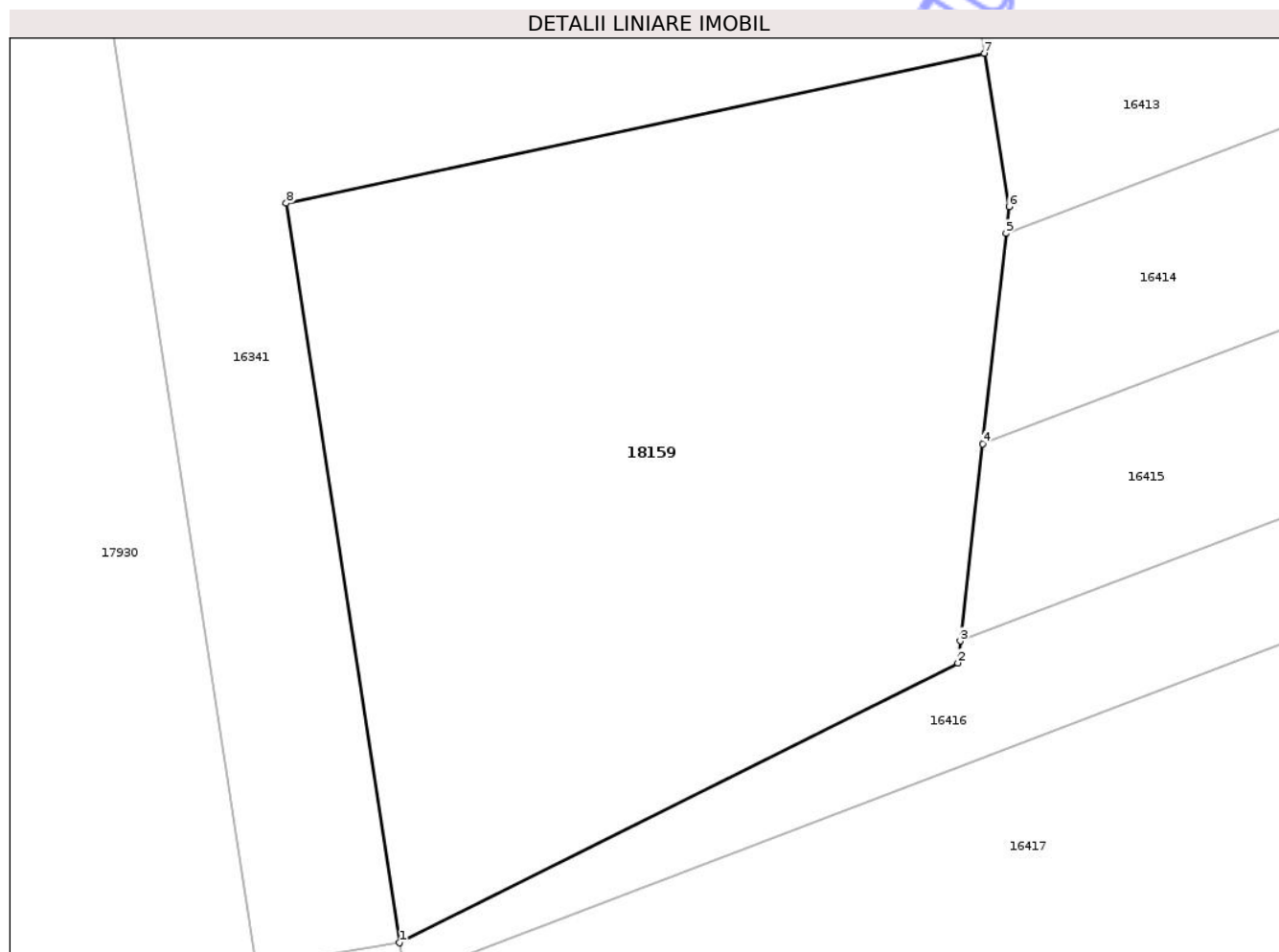
Inscrieri privind dezmembramintele dreptului de proprietate, drepturi reale de garanție și sarcini	Referințe
NU SUNT	

Anexa Nr. 1 La Partea I

Teren

Nr cadastral	Suprafața (mp)*	Observații / Referințe
	4.355	

* Suprafața este determinată în planul de proiecție Stereo 70.



Date referitoare la teren

Crt	Categorie folosință	Intravilan	Suprafața (mp)	Tarla	Parcelă	Nr. topo	Observații / Referințe
1	neproductiv	NU	4.355	24	99/1	-	

Lungime Segmente

1) Valorile lungimilor segmentelor sunt obținute din proiecție în plan.

Punct început	X / Y	Punct sfârșit	X / Y	Lungime segment (** (m)
1	564.503,391 384.399,004	2	564.558,805 384.426,744	61.97
2	564.558,805 384.426,744	3	564.559,049 384.428,913	2.183
3	564.559,049 384.428,913	4	564.561,246 384.448,479	19.689
4	564.561,246 384.448,479	5	564.563,587 384.469,327	20.979
5	564.563,587 384.469,327	6	564.563,885 384.471,981	2.671

Punct început	X / Y	Punct sfârșit	X / Y	Lungime segment (** (m)
6	564.563,885 384.471,981	7	564.561,44 384.487,19	15.404
7	564.561,44 384.487,19	8	564.492,183 384.472,329	70.833
8	564.492,183 384.472,329	1	564.503,391 384.399,004	74.177

** Lungimile segmentelor sunt determinate în planul de proiecție Stereo 70 și sunt rotunjite la 1 milimetru.

*** Distanța dintre puncte este formată din segmente cumulate ce sunt mai mici decât valoarea 1 milimetru.

Neutilizabil în Circuitul Civil

**DATE DESPRE IMOBILUL NR. 18160**

Oficiul de Cadastru și Publicitate Imobiliară PRAHOVA
Biroul de Cadastru și Publicitate Imobiliară Ploiești

A. Partea I. Descrierea imobilului

TEREN Intravilan

Adresa: Loc. Nedelea, Str Niculescu Filip Veselu, Nr. 362, Jud. Prahova

Nr. Crt	Nr cadastral Nr. topografic	Suprafața* (mp)	Observații / Referințe
A1		Din acte: 2.166 Masurata: 978	Sector cadastral:3 Teren imprejmuit;

B. Partea II. Proprietari și acte

Inscrieri privitoare la dreptul de proprietate și alte drepturi reale		Referințe
/		
Act Administrativ nr. TDP 45286, din 26/09/1995 emis de CJSDPAT PRAHOVA;		
B1	Intabulare, drept de PROPRIETATE, dobandit prin Reconstituire, cota actuala 1/1, cota initiala 1/1 1) POPA STELIAN ION	A1

C. Partea III. SARCINI .

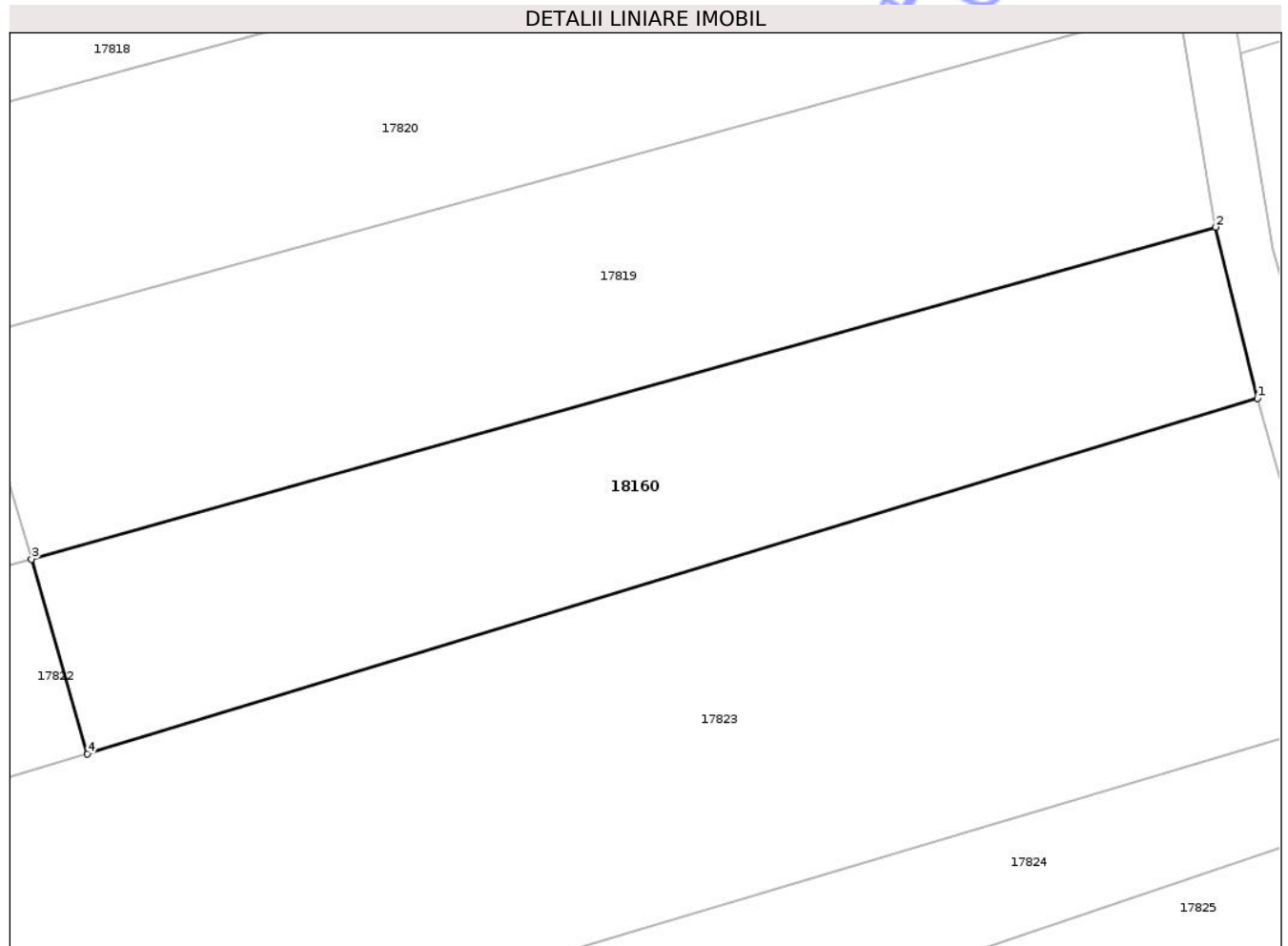
Inscrieri privind dezmembramintele dreptului de proprietate, drepturi reale de garanție și sarcini	Referințe
NU SUNT	

Anexa Nr. 1 La Partea I

Teren

Nr cadastral	Suprafața (mp)*	Observații / Referințe
	Din acte: 2.166 Masurata: 978	

* Suprafața este determinată în planul de proiecție Stereo 70.



Date referitoare la teren

Crt	Categorie folosință	Intra vilan	Suprafața (mp)	Tarla	Parcelă	Nr. topo	Observații / Referințe
1	arabil	DA	978	3	125	-	Diferenta de suprafata se regaseste la ID-ul 17819

Lungime Segmente

1) Valorile lungimilor segmentelor sunt obținute din proiecție în plan.

Punct început	X / Y	Punct sfârșit	X / Y	Lungime segment (** (m)
1	564.184,623 387.340,697	2	564.181,899 387.351,801	11.433
2	564.181,899 387.351,801	3	564.105,048 387.330,264	79.812
3	564.105,048 387.330,264	4	564.108,69 387.317,617	13.161
4	564.108,69 387.317,617	1	564.184,623 387.340,697	79.363

** Lungimile segmentelor sunt determinate în planul de proiecție Stereo 70 și sunt rotunjite la 1 milimetru.

*** Distanța dintre puncte este formată din segmente cumulate ce sunt mai mici decât valoarea 1 milimetru.

Neutilizabil în Circuitul
Civil

**DATE DESPRE IMOBILUL NR. 18163**

Oficiul de Cadastru și Publicitate Imobiliară PRAHOVA
Biroul de Cadastru și Publicitate Imobiliară Ploiești

A. Partea I. Descrierea imobilului

TEREN Intravilan

Adresa: Loc. Nedelea, Str Niculescu Filip Veselu, Nr. 326, Jud. Prahova

Nr. Crt	Nr cadastral Nr. topografic	Suprafața* (mp)	Observații / Referințe
A1		Din acte: 386 Masurata: 344	Sector cadastral:3 Teren imprejmuit;

Construcții

Crt	Nr cadastral Nr. topografic	Adresa	Observații / Referințe
A1.2		Loc. Nedelea, Str Niculescu Filip Veselu, Nr. 326, Jud. Prahova	Nr. niveluri:1; S. construita la sol:62 mp;
A1.3		Loc. Nedelea, Str Niculescu Filip Veselu, Nr. 326, Jud. Prahova	Nr. niveluri:1; S. construita la sol:67 mp;
A1.4		Loc. Nedelea, Str Niculescu Filip Veselu, Nr. 326, Jud. Prahova	Nr. niveluri:1; S. construita la sol:24 mp;

B. Partea II. Proprietari și acte

Inscrieri privitoare la dreptul de proprietate și alte drepturi reale	Referințe
/	
Act Notarial nr. 648, din 11/02/1997 emis de NP IVAN CONSTANTIN;	
B1 Intabulare, drept de PROPRIETATE, dobandit prin Conventie, cota actuala 1/1, cota initiala 1/1	A1, A1.2, A1.3, A1.4
1) BĂCANU MIRCEA	
2) BĂCANU ELENA	

C. Partea III. SARCINI .

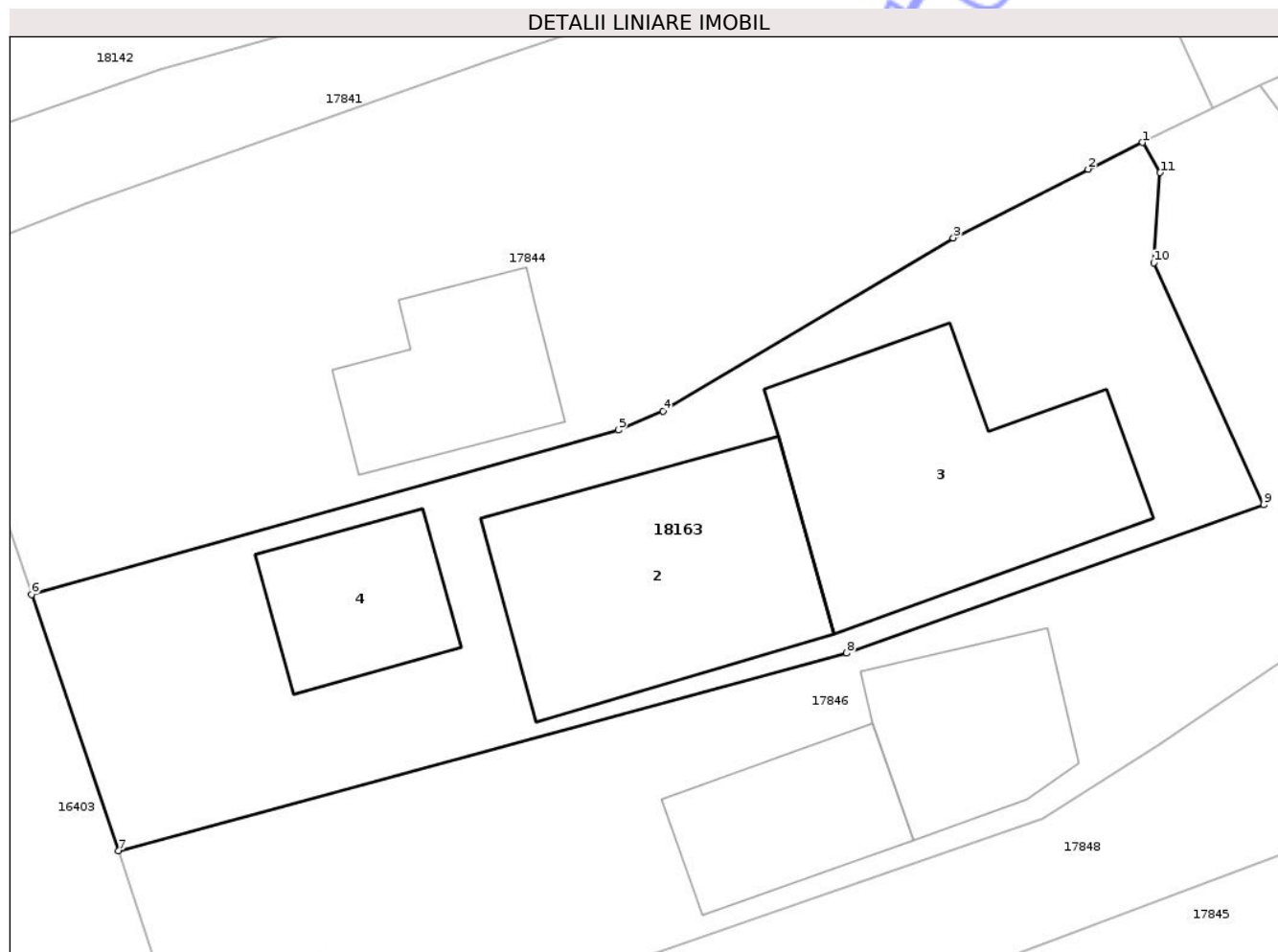
Inscrieri privind dezmembramintele dreptului de proprietate, drepturi reale de garanție și sarcini	Referințe
NU SUNT	

Anexa Nr. 1 La Partea I

Teren

Nr cadastral	Suprafața (mp)*	Observații / Referințe
	Din acte: 386 Masurata: 344	

* Suprafața este determinată în planul de proiecție Stereo 70.



Date referitoare la teren

Crt	Categorie folosință	Intra vilan	Suprafața (mp)	Tarla	Parcelă	Nr. topo	Observații / Referințe
1	curți constructii	DA	344	3	181	-	

Date referitoare la construcții

Crt	Număr	Destinație construcție	Supraf. (mp)	Situație juridică	Observații / Referințe
A1.2		construcții de locuințe	62	Cu acte	Nr. niveluri:1; S. construita la sol:62 mp;
A1.3		construcții de locuințe	67	Cu acte	Nr. niveluri:1; S. construita la sol:67 mp;
A1.4		construcții anexa	24	Cu acte	Nr. niveluri:1; S. construita la sol:24 mp;

Lungime Segmente

1) Valorile lungimilor segmentelor sunt obținute din proiecție în plan.

Punct început	X / Y	Punct sfârșit	X / Y	Lungime segment (** (m)
1	564.129,364 387.132,962	2	564.127,678 387.132,134	1.878
2	564.127,678 387.132,134	3	564.123,504 387.130,007	4.685

Punct început	X / Y	Punct sfârșit	X / Y	Lungime segment (** (m)
3	564.123,504 387.130,007	4	564.114,527 387.124,641	10.459
4	564.114,527 387.124,641	5	564.113,132 387.124,056	1.513
5	564.113,132 387.124,056	6	564.094,972 387.118,96	18.861
6	564.094,972 387.118,96	7	564.097,664 387.111,029	8.375
7	564.097,664 387.111,029	8	564.120,205 387.117,15	23.357
8	564.120,205 387.117,15	9	564.133,116 387.121,744	13.704
9	564.133,116 387.121,744	10	564.129,71 387.129,23	8.224
10	564.129,71 387.129,23	11	564.129,908 387.132,028	2.805
11	564.129,908 387.132,028	1	564.129,364 387.132,962	1.081

** Lungimile segmentelor sunt determinate în planul de proiecție Stereo 70 și sunt rotunjite la 1 milimetru.

*** Distanța dintre puncte este formată din segmente cumulate ce sunt mai mici decât valoarea 1 milimetru.

**DATE DESPRE IMOBILUL NR. 18164**

Oficiul de Cadastru și Publicitate Imobiliară PRAHOVA
Biroul de Cadastru și Publicitate Imobiliară Ploiești

A. Partea I. Descrierea imobilului

TEREN Extravilan

Adresa: Jud. Prahova

Nr. Crt	Nr cadastral Nr. topografic	Suprafața* (mp)	Observații / Referințe
A1		730	Sector cadastral:26 Teren neimprejmuit;

B. Partea II. Proprietari și acte

Inscrieri privitoare la dreptul de proprietate și alte drepturi reale	Referințe
/	
Act Administrativ nr. TDP 86922, din 22/02/2001 emis de CJSDPAT PRAHOVA;	
B1	A1
Intabulare, drept de PROPRIETATE, dobandit prin Reconstituire, cota actuala 1/1, cota initiala 1/1	
1) NICOLAE GH. ION	

C. Partea III. SARCINI .

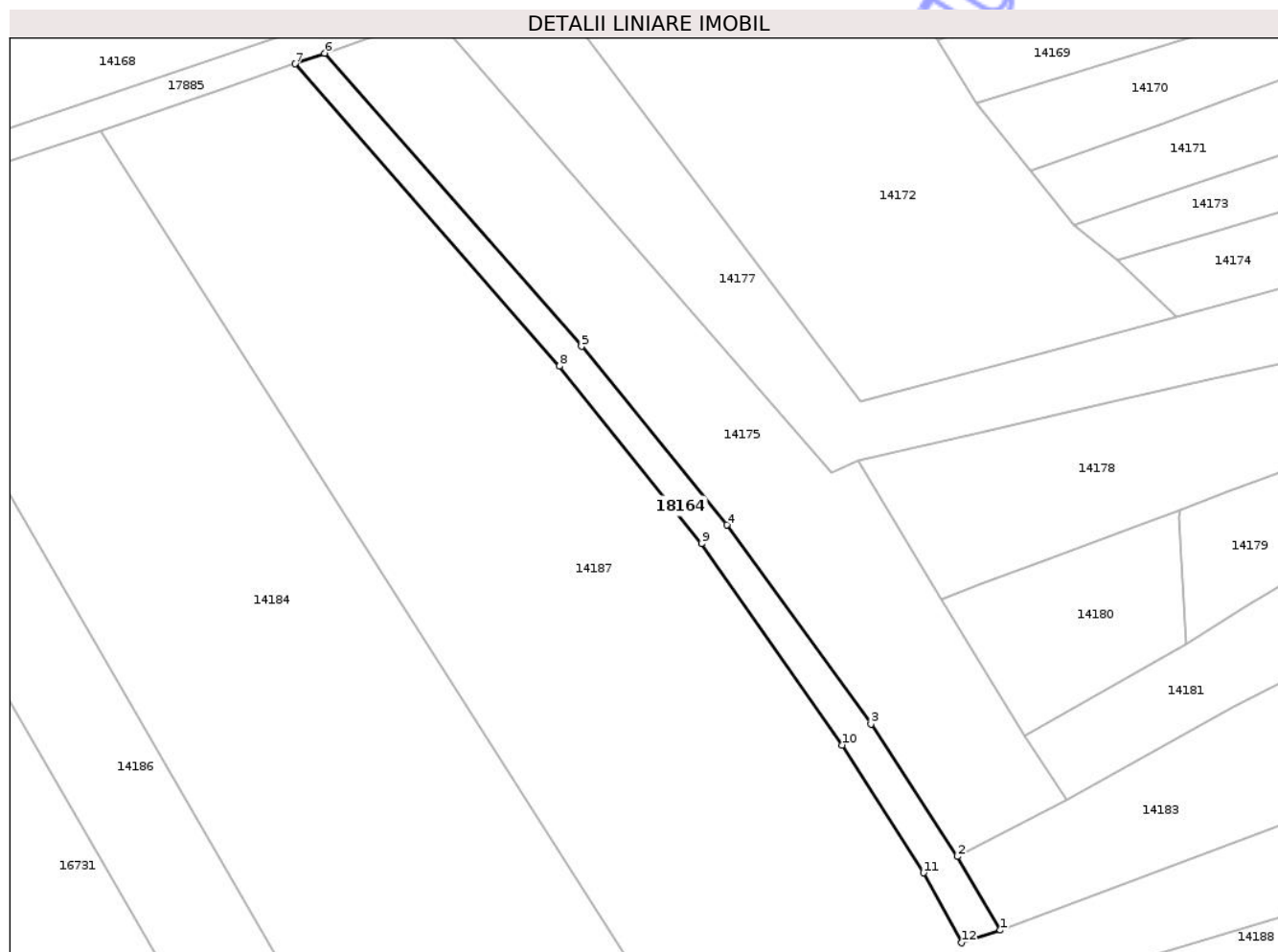
Inscrieri privind dezmembramintele dreptului de proprietate, drepturi reale de garanție și sarcini	Referințe
NU SUNT	

Anexa Nr. 1 La Partea I

Teren

Nr cadastral	Suprafața (mp)*	Observații / Referințe
	730	

* Suprafața este determinată în planul de proiecție Stereo 70.



Date referitoare la teren

Crt	Categorie folosință	Intra vilan	Suprafața (mp)	Tarla	Parcelă	Nr. topo	Observații / Referințe
1	arabil	NU	730	1	52	-	

Lungime Segmente

1) Valorile lungimilor segmentelor sunt obținute din proiecție în plan.

Punct început	X / Y	Punct sfârșit	X / Y	Lungime segment (** (m)
1	565.114,325 384.701,081	2	565.108,16 384.711,599	12.192
2	565.108,16 384.711,599	3	565.095,81 384.730,513	22.589
3	565.095,81 384.730,513	4	565.075,202 384.758,967	35.133
4	565.075,202 384.758,967	5	565.054,415 384.784,493	32.919
5	565.054,415 384.784,493	6	565.017,675 384.826,385	55.72

Punct început	X / Y	Punct sfârșit	X / Y	Lungime segment (** (m)
6	565.017,675 384.826,385	7	565.013,424 384.824,877	4.511
7	565.013,424 384.824,877	8	565.051,267 384.781,67	57.436
8	565.051,267 384.781,67	9	565.071,558 384.756,301	32.486
9	565.071,558 384.756,301	10	565.091,709 384.727,527	35.128
10	565.091,709 384.727,527	11	565.103,317 384.709,257	21.646
11	565.103,317 384.709,257	12	565.108,786 384.699,272	11.385
12	565.108,786 384.699,272	1	565.114,325 384.701,081	5.827

** Lungimile segmentelor sunt determinate în planul de proiecție Stereo 70 și sunt rotunjite la 1 milimetru.

*** Distanța dintre puncte este formată din segmente cumulate ce sunt mai mici decât valoarea 1 milimetru.

**DATE DESPRE IMOBILUL NR. 18165**

Oficiul de Cadastru și Publicitate Imobiliară PRAHOVA
Biroul de Cadastru și Publicitate Imobiliară Ploiești

A. Partea I. Descrierea imobilului

TEREN Intravilan

Adresa: Loc. Nedelea, Str I.L. Caragiale, Nr. 52, Jud. Prahova

Nr. Crt	Nr cadastral Nr. topografic	Suprafața* (mp)	Observații / Referințe
A1		393	Sector cadastral:21 Teren imprejmuit;

B. Partea II. Proprietari și acte

Inscrieri privitoare la dreptul de proprietate și alte drepturi reale	Referințe
/	
Act Administrativ nr. Adeverința nr. 236, din 13/02/2026 emis de PRIMĂRIA COMUNEI ARICEȘTII RAHTIVANI;	
B1	Inscrierea posesiei, drept de PROPRIETATE, dobândit prin Lege, cota actuala 1/1, cota initiala 1/1 1) NEIDENTIFICAT NEIDENTIFICAT, CIF:0000000000000
Act Normativ nr. Legea 7, din 13/03/1996 emis de PARLAMENTUL ROMÂNIEI (art. 13, alin. 14);	
B2	Se notează mențiunea proprietar neidentificat, rezerva comisiei locale de fond funciar

C. Partea III. SARCINI .

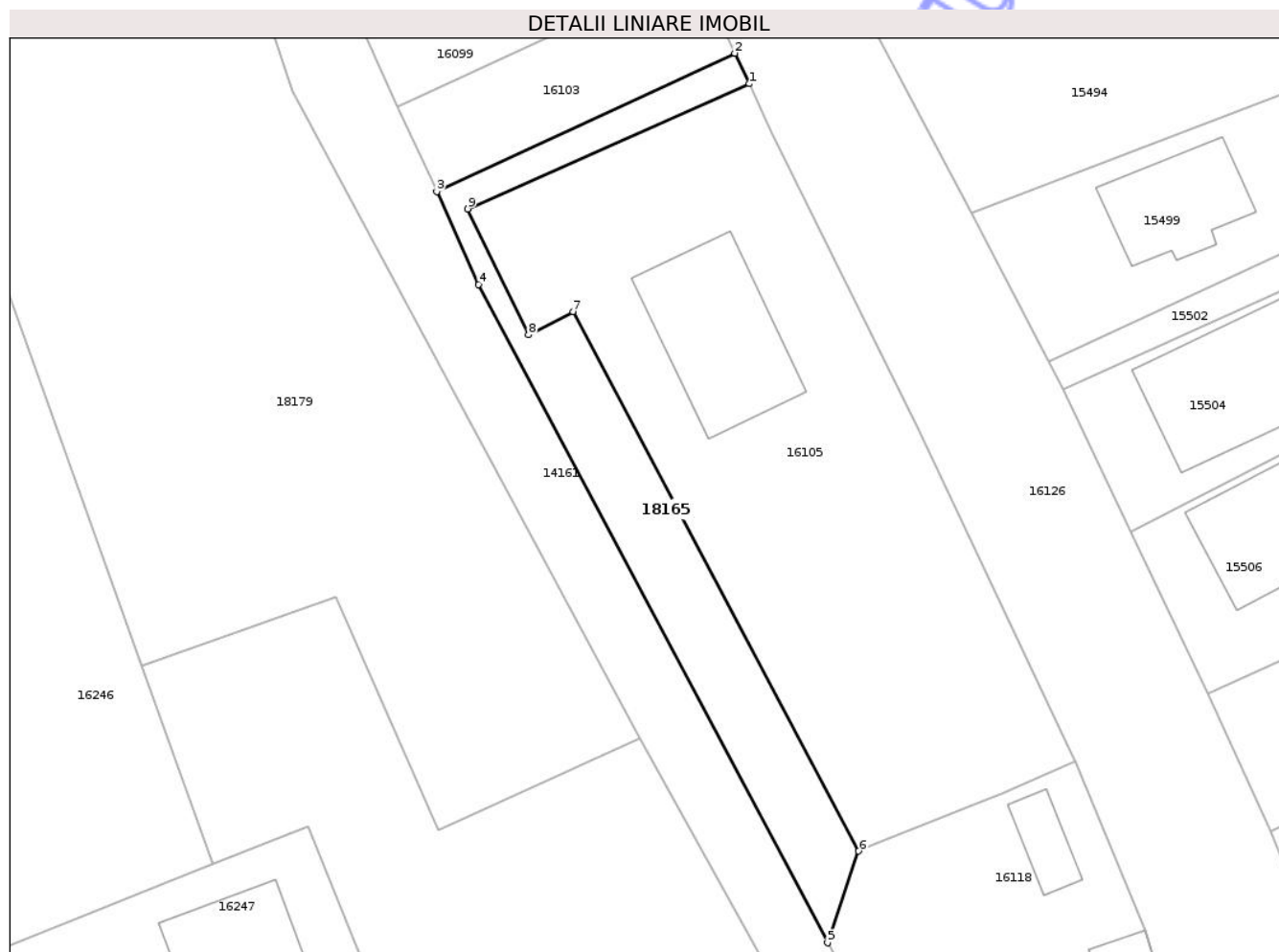
Inscrieri privind dezmembramintele dreptului de proprietate, drepturi reale de garanție și sarcini	Referințe
NU SUNT	

Anexa Nr. 1 La Partea I

Teren

Nr cadastral	Suprafața (mp)*	Observații / Referințe
	393	

* Suprafața este determinată în planul de proiecție Stereo 70.



Date referitoare la teren

Crt	Categorie folosință	Intra vilan	Suprafața (mp)	Tarla	Parcelă	Nr. topo	Observații / Referințe
1	arabil	DA	393	20	2037/1	-	

Lungime Segmente

1) Valorile lungimilor segmentelor sunt obținute din proiecție în plan.

Punct început	X / Y	Punct sfârșit	X / Y	Lungime segment (** (m)
1	564.442,658 385.518,603	2	564.441,494 385.521,094	2.75
2	564.441,494 385.521,094	3	564.417,075 385.509,768	26.918
3	564.417,075 385.509,768	4	564.420,519 385.502,18	8.333
4	564.420,519 385.502,18	5	564.449,088 385.448,306	60.98
5	564.449,088 385.448,306	6	564.451,643 385.455,808	7.925

Punct început	X / Y	Punct sfârșit	X / Y	Lungime segment (** (m)
6	564.451,643 385.455,808	7	564.428,236 385.499,962	49.975
7	564.428,236 385.499,962	8	564.424,605 385.498,055	4.101
8	564.424,605 385.498,055	9	564.419,635 385.508,362	11.443
9	564.419,635 385.508,362	1	564.442,658 385.518,603	25.198

** Lungimile segmentelor sunt determinate în planul de proiecție Stereo 70 și sunt rotunjite la 1 milimetru.

*** Distanța dintre puncte este formată din segmente cumulate ce sunt mai mici decât valoarea 1 milimetru.

Neutilizabil în Circuitul Civil

**DATE DESPRE IMOBILUL NR. 18166**

Oficiul de Cadastru și Publicitate Imobiliară PRAHOVA
Biroul de Cadastru și Publicitate Imobiliară Ploiești

A. Partea I. Descrierea imobilului

TEREN Necunoscut

Adresa: Loc. Nedelea, Jud. Prahova

Nr. Crt	Nr cadastral Nr. topografic	Suprafața* (mp)	Observații / Referințe
A1		2.243	Sector cadastral:18 Teren neimprejmuit;

B. Partea II. Proprietari și acte

Inscrieri privitoare la dreptul de proprietate și alte drepturi reale	Referințe
/	
Act Administrativ nr. Adeverința nr. 236, din 13/02/2026 emis de PRIMĂRIA COMUNEI ARICEȘTII RAHTIVANI;	
B1	Inscrierea posesiei, drept de PROPRIETATE, dobandit prin Lege, cota actuala 1/1, cota initiala 1/1 1) NEIDENTIFICAT NEIDENTIFICAT, CIF:0000000000000
Act Normativ nr. Legea 7, din 13/03/1996 emis de PARLAMENTUL ROMÂNIEI (art. 13, alin. 15);	
B2	Se notează mențiunea de proprietar neidentificat.

C. Partea III. SARCINI .

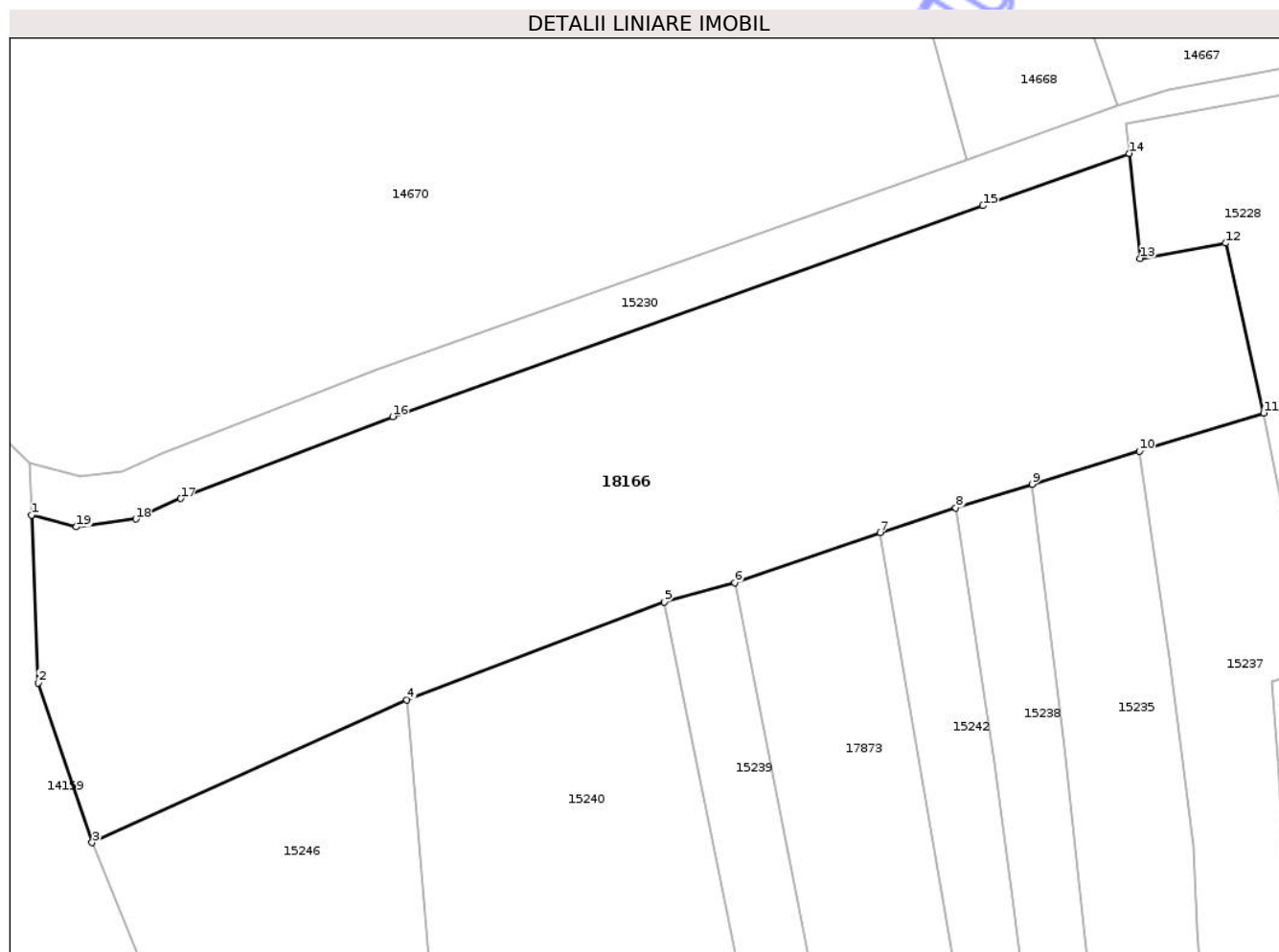
Inscrieri privind dezmembramintele dreptului de proprietate, drepturi reale de garanție și sarcini	Referințe
NU SUNT	

Anexa Nr. 1 La Partea I

Teren

Nr cadastral	Suprafața (mp)*	Observații / Referințe
	2.243	

* Suprafața este determinată în planul de proiecție Stereo 70.



Date referitoare la teren

Crt	Categorie folosință	Intra vilan	Suprafața (mp)	Tarla	Parcelă	Nr. topo	Observații / Referințe
1	pasune	DA	1.839	12	888,888/1	-	
2	pasune	NU	404	12	888,888/1	-	

Lungime Segmente

1) Valorile lungimilor segmentelor sunt obținute din proiecție în plan.

Punct început	X / Y	Punct sfârșit	X / Y	Lungime segment (** (m))
1	564.129,283 386.266,42	2	564.129,837 386.252,77	13.661
2	564.129,837 386.252,77	3	564.134,205 386.239,768	13.716
3	564.134,205 386.239,768	4	564.159,811 386.251,379	28.116
4	564.159,811 386.251,379	5	564.180,769 386.259,348	22.422

Punct început	X / Y	Punct sfârșit	X / Y	Lungime segment (** (m)
5	564.180,769 386.259,348	6	564.186,486 386.260,922	5.93
6	564.186,486 386.260,922	7	564.198,343 386.264,968	12.528
7	564.198,343 386.264,968	8	564.204,482 386.267,001	6.467
8	564.204,482 386.267,001	9	564.210,692 386.268,911	6.497
9	564.210,692 386.268,911	10	564.219,43 386.271,6	9.142
10	564.219,43 386.271,6	11	564.229,541 386.274,71	10.578
11	564.229,541 386.274,71	12	564.226,447 386.288,518	14.15
12	564.226,447 386.288,518	13	564.219,476 386.287,267	7.082
13	564.219,476 386.287,267	14	564.218,599 386.295,822	8.6
14	564.218,599 386.295,822	15	564.206,684 386.291,567	12.652
15	564.206,684 386.291,567	16	564.158,665 386.274,419	50.989
16	564.158,665 386.274,419	17	564.141,427 386.267,756	18.481
17	564.141,427 386.267,756	18	564.137,756 386.266,09	4.031
18	564.137,756 386.266,09	19	564.132,932 386.265,443	4.867
19	564.132,932 386.265,443	1	564.129,283 386.266,42	3.778

** Lungimile segmentelor sunt determinate în planul de proiecție Stereo 70 și sunt rotunjite la 1 milimetru.

*** Distanța dintre puncte este formată din segmente cumulate ce sunt mai mici decât valoarea 1 milimetru.

**DATE DESPRE IMOBILUL NR. 18167**

Oficiul de Cadastru și Publicitate Imobiliară PRAHOVA
Biroul de Cadastru și Publicitate Imobiliară Ploiești

A. Partea I. Descrierea imobilului

TEREN Extravilan

Adresa: Jud. Prahova

Nr. Crt	Nr cadastral Nr. topografic	Suprafața* (mp)	Observații / Referințe
A1		2.300	Sector cadastral:54 Teren neimprejmuit;

B. Partea II. Proprietari și acte

Inscrieri privitoare la dreptul de proprietate și alte drepturi reale	Referințe
/	
Act Administrativ nr. TDP 63008, din 17/03/1997 emis de CJSDPAT PRAHOVA;	
B1	A1
Intabulare, drept de PROPRIETATE, dobandit prin Reconstituire, cota actuala 1/1, cota initiala 1/1	
1) MIHAI IOANA 2) NĂSTASE STELIANA 3) DAN VASILE 4) DAN AURELIAN 5) RĂDUȚOIU ELENA	

C. Partea III. SARCINI .

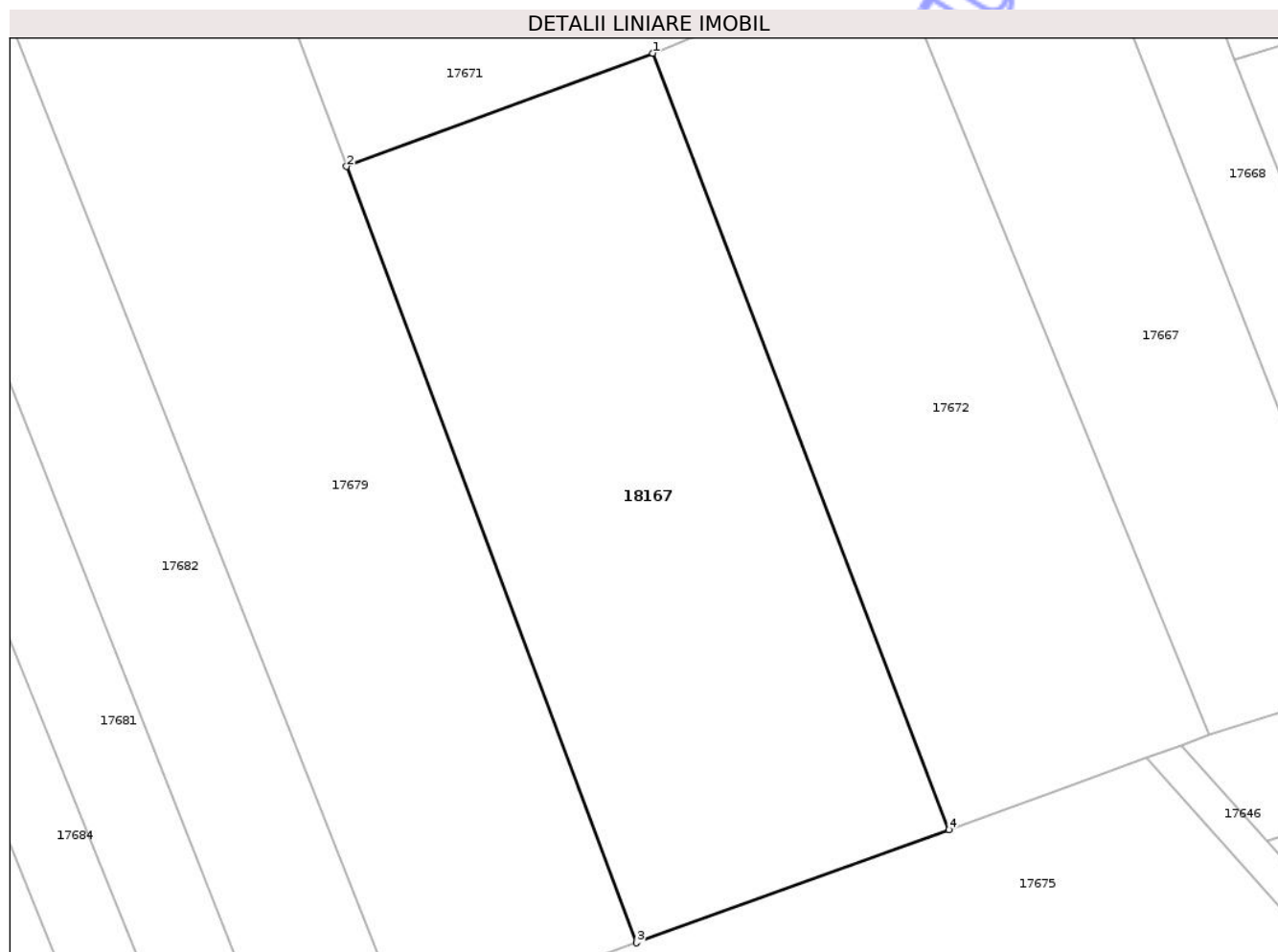
Inscrieri privind dezmembramintele dreptului de proprietate, drepturi reale de garanție și sarcini	Referințe
NU SUNT	

Anexa Nr. 1 La Partea I

Teren

Nr cadastral	Suprafața (mp)*	Observații / Referințe
	2.300	

* Suprafața este determinată în planul de proiecție Stereo 70.



Date referitoare la teren

Crt	Categorie folosință	Intra vilan	Suprafața (mp)	Tarla	Parcelă	Nr. topo	Observații / Referințe
1	arabil	NU	2.300	58	333/16	-	

Lungime Segmente

1) Valorile lungimilor segmentelor sunt obținute din proiecție în plan.

Punct început	X / Y	Punct sfârșit	X / Y	Lungime segment (** (m)
1	566.592,992 382.359,326	2	566.564,884 382.348,935	29.967
2	566.564,884 382.348,935	3	566.591,506 382.277,751	75.999
3	566.591,506 382.277,751	4	566.620,17 382.288,108	30.478
4	566.620,17 382.288,108	1	566.592,992 382.359,326	76.228

** Lungimile segmentelor sunt determinate în planul de proiecție Stereo 70 și sunt rotunjite la 1 milimetru.

*** Distanța dintre puncte este formată din segmente cumulate ce sunt mai mici decât valoarea 1 milimetru.

Neutilizabil în Circuitul
Civil



DATE DESPRE IMOBILUL NR. 18168

Oficiul de Cadastru și Publicitate Imobiliară PRAHOVA
Biroul de Cadastru și Publicitate Imobiliară Ploiești

A. Partea I. Descrierea imobilului

TEREN Intravilan

Adresa: Loc. Aricestii Rahtivani, Jud. Prahova, T 51 ; Nns 296

Nr. Crt	Nr cadastral Nr. topografic	Suprafața* (mp)	Observații / Referințe
A1	27335	755	Sector cadastral:36 Teren imprejmuit; Teren intravilan partial imprejmuit intre punctele 1-5-4-7

B. Partea II. Proprietari și acte

Inscrieri privitoare la dreptul de proprietate și alte drepturi reale	Referințe	
52372 / 24/03/2026		
Act Notarial nr. 51, din 19/03/2026 emis de Ionita Aristita Adina;		
B1	Se infiinteaza cartea funciara 27335 a imobilului cu numarul cadastral 27335 / UAT Aricestii Rahtivani, rezultat din dezmembrarea imobilului cu numarul cadastral 25199 inscris in cartea funciara 25199;	A1
Act Notarial nr. 359, din 03/04/2019 emis de Calin Magdalena;		
B2	Se infiinteaza cartea funciara 25199 a imobilului cu numarul cadastral 25199/Aricestii Rahtivani, rezultat din dezmembrarea imobilului cu numarul cadastral 22471 inscris in cartea funciara 22471; <i>OBSERVATII: pozitie transcrisa din CF 25199/Aricestii Rahtivani, inscrisa prin incheierea nr. 35594 din 04/04/2019;</i>	A1
Act Administrativ nr. 60, din 27/10/2010 emis de CONSILIUL LOCAL ARICESTII RAHTIVANI (adeverinta nr. 11668/28.10.2010 emis de CONSILIUL LOCAL ARICESTII RAHTIVANI);		
B3	Intabulare, drept de PROPRIETATE, dobandit prin Lege, cota actuala 1/1, cota initiala 1/1 1) COMUNA ARICESTII RAHTIVANI , CIF:99999999999999, (domeniu public) <i>OBSERVATII: pozitie transcrisa din CF 25199/Aricestii Rahtivani, inscrisa prin incheierea nr. 35594 din 04/04/2019; pozitie transcrisa din CF 22471/Aricestii Rahtivani, inscrisa prin incheierea nr. 61889 din 28/10/2010;</i>	A1
Act Administrativ nr. 1432, din 18/08/2023 emis de PRIMARIA ARICESTII RAHTIVANI (act administrativ nr 124 din 16.11.2022, emis de CONSILIUL LOCAL AL COMUNEI ARICESTII RAHTIVANI);		
B4	se actualizeaza informatiile cadastrale in sensul schimbarii grupei de destinatie a terenului din "extravilan" in "intravilan" conform documentatiei tehnice avizate <i>OBSERVATII: pozitie transcrisa din CF 25199/Aricestii Rahtivani, inscrisa prin incheierea nr. 129205 din 18/08/2023;</i>	A1
Act Administrativ nr. 60, din 27/10/2010 emis de CONSILIUL LOCAL ARICESTII RAHTIVANI (adeverinta nr. 11668/28.10.2010 emis de CONSILIUL LOCAL ARICESTII RAHTIVANI);		
B5	Intabulare, drept de ADMINISTRARE 1) CONSILIUL LOCAL ARICESTII RAHTIVANI , CIF:99999999999999 <i>OBSERVATII: pozitie transcrisa din CF 25199/Aricestii Rahtivani, inscrisa prin incheierea nr. 35594 din 04/04/2019; pozitie transcrisa din CF 22471/Aricestii Rahtivani, inscrisa prin incheierea nr. 61889 din 28/10/2010;</i>	A1

C. Partea III. SARCINI .

Inscrieri privind dezmembramintele dreptului de proprietate, drepturi reale de garanție și sarcini	Referințe
NU SUNT	

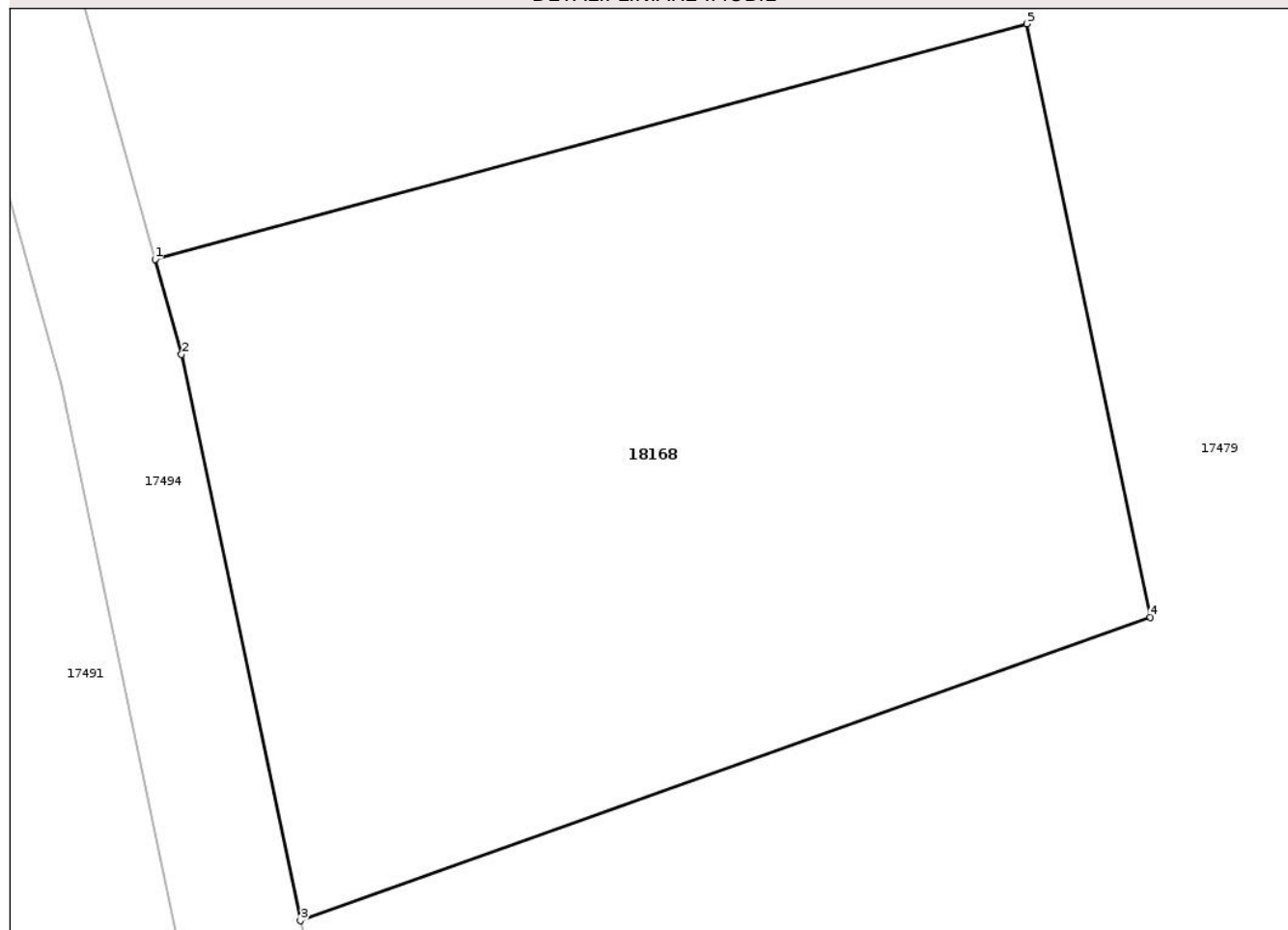
Anexa Nr. 1 La Partea I

Teren

Nr cadastral	Suprafața (mp)*	Observații / Referințe
27335	755	Teren intravilan partial imprejmuit intre punctele 1-5-4-7

* Suprafața este determinată în planul de proiecție Stereo 70.

DETALII LINIARE IMOBIL



Date referitoare la teren

Crt	Categorie folosință	Intravilan	Suprafața (mp)	Tarla	Parcelă	Nr. topo	Observații / Referințe
1	neproductiv	DA	755	51	296	-	Teren intravilan parțial împrejmuțit între punctele 1-5-4-7

Lungime Segmente

1) Valorile lungimilor segmentelor sunt obținute din proiecție în plan.

Punct început	X / Y	Punct sfârșit	X / Y	Lungime segment (** (m)
1	564.645,931 383.474,557	2	564.646,898 383.471,103	3.587
2	564.646,898 383.471,103	3	564.651,203 383.450,599	20.951
3	564.651,203 383.450,599	4	564.682,028 383.461,582	32.723
4	564.682,028 383.461,582	5	564.677,545 383.483,084	21.964
5	564.677,545 383.483,084	1	564.645,931 383.474,557	32.744

** Lungimile segmentelor sunt determinate în planul de proiecție Stereo 70 și sunt rotunjite la 1 milimetru.

*** Distanța dintre puncte este formată din segmente cumulate ce sunt mai mici decât valoarea 1 milimetru.

Neutilizabil în Circuitul
Civil

**DATE DESPRE IMOBILUL NR. 18169**

Oficiul de Cadastru și Publicitate Imobiliară PRAHOVA
Biroul de Cadastru și Publicitate Imobiliară Ploiești

A. Partea I. Descrierea imobilului

TEREN Intravilan

Adresa: Loc. Nedelea, Jud. Prahova, T 9 ; CC 650/1

Nr. Crt	Nr cadastral Nr. topografic	Suprafața* (mp)	Observații / Referințe
A1	27398	800	Sector cadastral:17 Teren imprejmuit;

Construcții

Crt	Nr cadastral Nr. topografic	Adresa	Observații / Referințe
A1.1	27398-C1	Loc. Nedelea, Jud. Prahova, T 9 ; CC 650/1	Nr. niveluri:1; S. construita la sol:79 mp; S. construita desfasurata:230 mp;
A1.2	27398-C2	Loc. Nedelea, Jud. Prahova, T 9 ; CC 650/1	Nr. niveluri:1; S. construita la sol:217 mp; S. construita desfasurata:119 mp;

B. Partea II. Proprietari și acte

Inscrieri privitoare la dreptul de proprietate și alte drepturi reale		Referințe
42465 / 11/03/2026		
Act Notarial nr. 2788, din 18/05/1967 emis de NOTARIAT DE STAT REGIONAL PLOIEȘTI (act administrativ nr 630 din 05.03.2026, emis de Primăria Ariceștii Rahtivani);		
B1	Intabulare, drept de PROPRIETATEcumpărare ca bun propriu, dobandit prin Conventie, cota actuala 1/1, cota initiala 1/1 1) IACOB MIRCEA	A1
B2	Intabulare, drept de PROPRIETATEcumpărare ca bun propriu, dobandit prin Conventie, cota actuala 1/1, cota initiala 1/1 1) IACOB MIRCEA	A1.1, A1.2

C. Partea III. SARCINI .

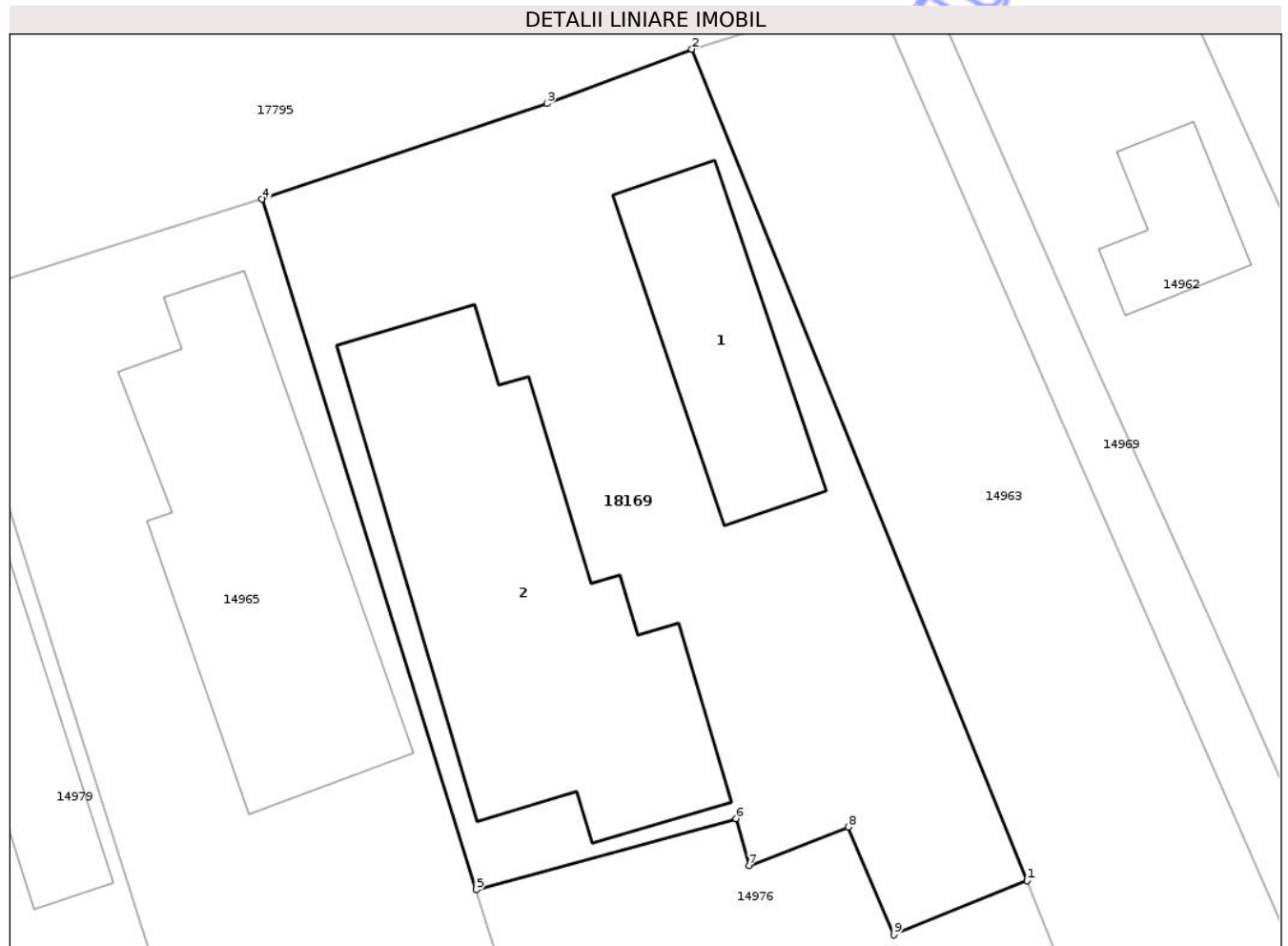
Inscrieri privind dezmembramintele dreptului de proprietate, drepturi reale de garanție și sarcini	Referințe
NU SUNT	

Anexa Nr. 1 La Partea I

Teren

Nr cadastral	Suprafața (mp)*	Observații / Referințe
27398	800	

* Suprafața este determinată în planul de proiecție Stereo 70.



Date referitoare la teren

Crt	Categorie folosință	Intravilan	Suprafața (mp)	Tarla	Parcelă	Nr. topo	Observații / Referințe
1	curți constructii	DA	800	9	650/1	-	Teren intravilan partial imprejmuit

Date referitoare la construcții

Crt	Număr	Destinație construcție	Supraf. (mp)	Situație juridică	Observații / Referințe
A1.1	27398-C1	constructii anexa	Din acte: 230 Masurata: 79	Cu acte	Nr. niveluri:1; S. construita la sol:79 mp; S. construita desfasurata:230 mp;
A1.2	27398-C2	constructii de locuinte	Din acte: 119 Masurata: 217	Cu acte	Nr. niveluri:1; S. construita la sol:217 mp; S. construita desfasurata:119 mp;

Lungime Segmente

1) Valorile lungimilor segmentelor sunt obținute din proiecție în plan.

Punct început	X / Y	Punct sfârșit	X / Y	Lungime segment (** (m)
1	564.604,768 386.524,207	2	564.589,47 386.562,1	40.865
2	564.589,47 386.562,1	3	564.582,865 386.559,622	7.055

Punct început	X / Y	Punct sfârșit	X / Y	Lungime segment (** (m)
3	564.582,865 386.559,622	4	564.569,848 386.555,26	13.728
4	564.569,848 386.555,26	5	564.579,615 386.523,773	32.967
5	564.579,615 386.523,773	6	564.591,49 386.527,024	12.312
6	564.591,49 386.527,024	7	564.592,077 386.524,881	2.222
7	564.592,077 386.524,881	8	564.596,613 386.526,642	4.866
8	564.596,613 386.526,642	9	564.598,676 386.521,726	5.331
9	564.598,676 386.521,726	1	564.604,768 386.524,207	6.578

** Lungimile segmentelor sunt determinate în planul de proiecție Stereo 70 și sunt rotunjite la 1 milimetru.

*** Distanța dintre puncte este formată din segmente cumulate ce sunt mai mici decât valoarea 1 milimetru.

Neutilizabil în Circuitul Civil



DATE DESPRE IMOBILUL NR. 18170

Oficiul de Cadastru și Publicitate Imobiliară PRAHOVA
Biroul de Cadastru și Publicitate Imobiliară Ploiești

A. Partea I. Descrierea imobilului

TEREN Intravilan

Adresa: Loc. Ariceștii Rahtivani, Jud. Prahova

Nr. Crt	Nr cadastral Nr. topografic	Suprafața* (mp)	Observații / Referințe
A1	27381	565	Sector cadastral:44 Teren imprejmuit;

B. Partea II. Proprietari și acte

Inscrieri privitoare la dreptul de proprietate și alte drepturi reale		Referințe
68753 / 31/03/2026		
Act Notarial nr. 691, din 27/03/2026 emis de NP Neculae Diana;		
B1	Se infiinteaza cartea funciara 27381 a imobilului cu numarul cadastral 27381 / UAT Ariceștii Rahtivani, rezultat din dezmembrarea imobilului cu numarul cadastral 20478 inscris in cartea funciara 20478;	A1
Act Notarial nr. 1012, din 08/06/2007 emis de NP LUPU MARIA LUIZA;		
B2	Se infiintează cartea funciara nr. 2934 a unitatii administrativ teritoriale Ariceștii Rahtivani , care cuprinde imobilul cu numarul cadastral 10253 descris la PI/A+1, rezultat din dezmembrarea imobilului cu numarul cadastral 10115 din cartea funciara nr. 2792 a aceleiasi unitati administrativ teritoriale. <i>OBSERVATII: pozitie transcrisa din CF 20478/Ariceștii Rahtivani, inscrisa prin incheierea nr. 28458 din 11/06/2007;</i>	A1
Act Administrativ nr. 867, din 11/06/2025 emis de PRIMARIA COMUNEI ARICEȘTII RAHTIVANI (CERTIFICAT DE EDIFICARE + RAPORT DE EXPERTIZA ; act administrativ nr 2792 din 26.06.2025, emis de PRIMARIA COMUNEI ARICEȘTII RAHTIVANI);		
B5	se actualizează informațiile cadastrale în sensul schimbării categoriei de folosință a imobilului din "arabil" în "curți construcții" <i>OBSERVATII: pozitie transcrisa din CF 20478/Ariceștii Rahtivani, inscrisa prin incheierea nr. 105319 din 08/07/2025;</i>	A1
B6	se actualizează informațiile cadastrale în sensul că adresa actuală a imobilului este 'Comuna Ariceștii Rahtivani, Sat Ariceștii Rahtivani, Strada Neagoe Basarab nr. 345, Jud. Prahova' <i>OBSERVATII: pozitie transcrisa din CF 20478/Ariceștii Rahtivani, inscrisa prin incheierea nr. 105319 din 08/07/2025;</i>	A1
68760 / 31/03/2026		
Act Notarial nr. 695, din 27/03/2026 emis de N.P. Neculae Diana;		
B7	Intabulare, drept de PROPRIETATE donație, dobandit prin Conventie, cota actuala 1/1, cota initiala 1/1 1) NICOLESCU EDUARD-NICOLAE	A1

C. Partea III. SARCINI .

Inscrieri privind dezmembramintele dreptului de proprietate, drepturi reale de garanție și sarcini	Referințe
NU SUNT	

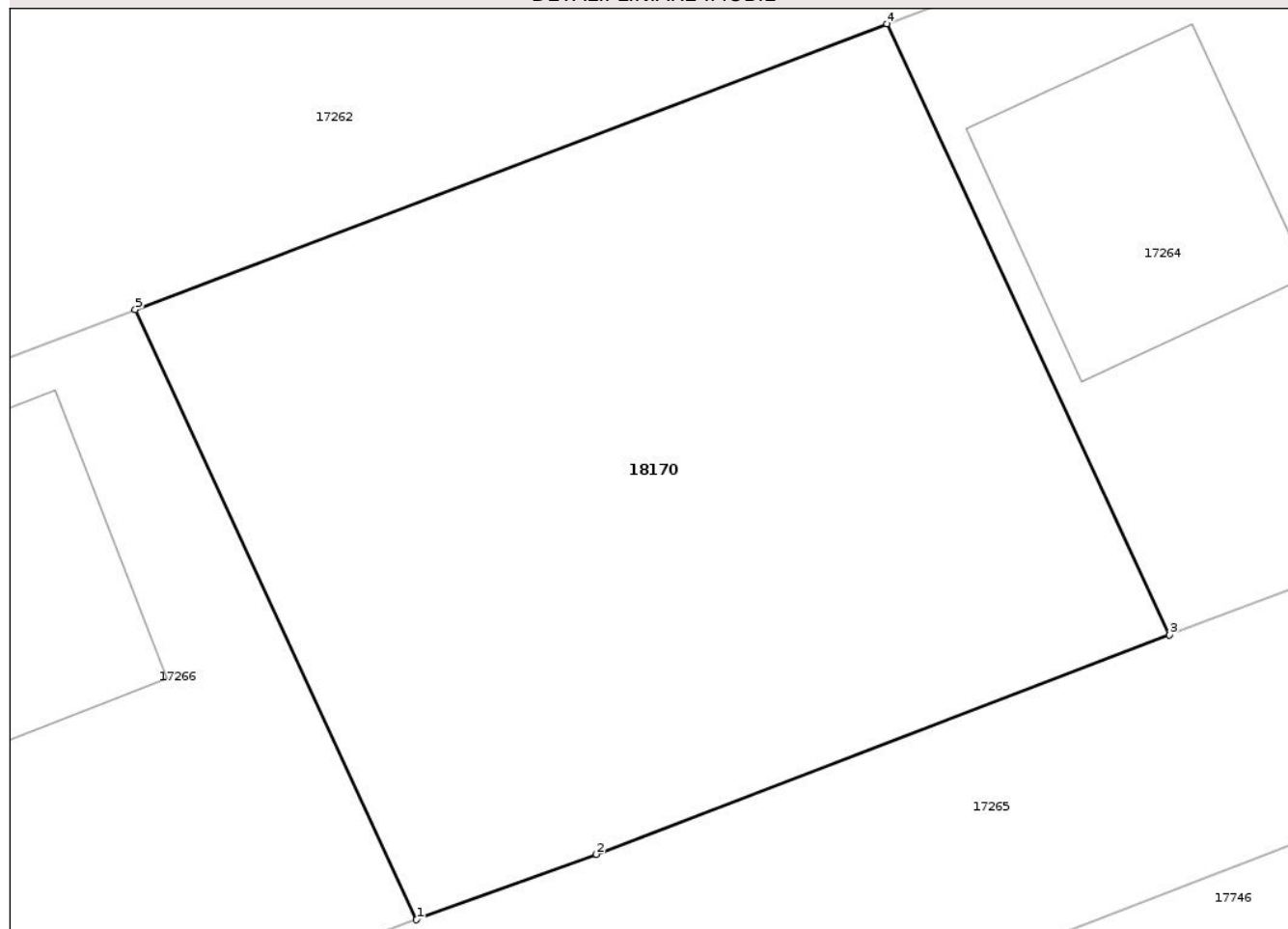
Anexa Nr. 1 La Partea I

Teren

Nr cadastral	Suprafața (mp)*	Observații / Referințe
27381	565	

* Suprafața este determinată în planul de proiecție Stereo 70.

DETALII LINIARE IMOBIL



Date referitoare la teren

Crt	Categorie folosință	Intra vilan	Suprafața (mp)	Tarla	Parcelă	Nr. topo	Observații / Referințe
1	curți constructii	DA	565	59	338/30, 338/31, 338/32	-	

Lungime Segmente

1) Valorile lungimilor segmentelor sunt obținute din proiecție în plan.

Punct început	X / Y	Punct sfârșit	X / Y	Lungime segment (** (m))
1	567.105,042 382.531,812	2	567.110,856 382.533,926	6.186
2	567.110,856 382.533,926	3	567.129,389 382.541,017	19.843
3	567.129,389 382.541,017	4	567.120,255 382.560,758	21.752
4	567.120,255 382.560,758	5	567.095,949 382.551,526	26.0

Punct început	X / Y	Punct sfârșit	X / Y	Lungime segment (** (m)
5	567.095,949 382.551,526	1	567.105,042 382.531,812	21.71

** Lungimile segmentelor sunt determinate în planul de proiecție Stereo 70 și sunt rotunjite la 1 milimetru.

*** Distanța dintre puncte este formată din segmente cumulate ce sunt mai mici decât valoarea 1 milimetru.

Neutilizabil în Circuitul Civil



DATE DESPRE IMOBILUL NR. 18171

Oficiul de Cadastru și Publicitate Imobiliară PRAHOVA
Biroul de Cadastru și Publicitate Imobiliară Ploiești

A. Partea I. Descrierea imobilului

TEREN Extravilan

Adresa: Jud. Prahova, T59 A338/29

Nr. Crt	Nr cadastral Nr. topografic	Suprafața* (mp)	Observații / Referințe
A1	27334	430	Sector cadastral:44 Teren neimprejmuit;

B. Partea II. Proprietari și acte

Inscrieri privitoare la dreptul de proprietate și alte drepturi reale		Referințe
23787 / 11/02/2026		
Act Notarial nr. 21, din 10/02/2026 emis de Ionita Aristita Adina;		
B1	Se infiinteaza cartea funciara 27334 a imobilului cu numarul cadastral 27334 / UAT Aricestii Rahtivani, rezultat din dezmembrarea imobilului cu numarul cadastral 21656 inscris in cartea funciara 21656;	A1
Act Notarial nr. 816, din 27/03/2009 emis de NP MOANTA GEORGETA;		
B2	Intabulare, drept de PROPRIETATE, dobandit prin Conventie, cota actuala 1/1, cota initiala 1/1 1) SIRBU GRIGORE , (necasatorit) <i>OBSERVATII: pozitie transcrisa din CF 21656/Aricestii Rahtivani, inscrisa prin incheierea nr. 14695 din 30/03/2009;</i>	A1
Act Normativ nr. 17, din 07/03/2014 emis de PARLAMENTUL ROMÂNIEI;		
B5	se notează faptul că imobilul se afla sub incidenta art.3 alin.(1) din Legea 17/2014 <i>OBSERVATII: pozitie transcrisa din CF 21656/Aricestii Rahtivani, inscrisa prin incheierea nr. 176538 din 15/11/2024;</i>	A1

C. Partea III. SARCINI .

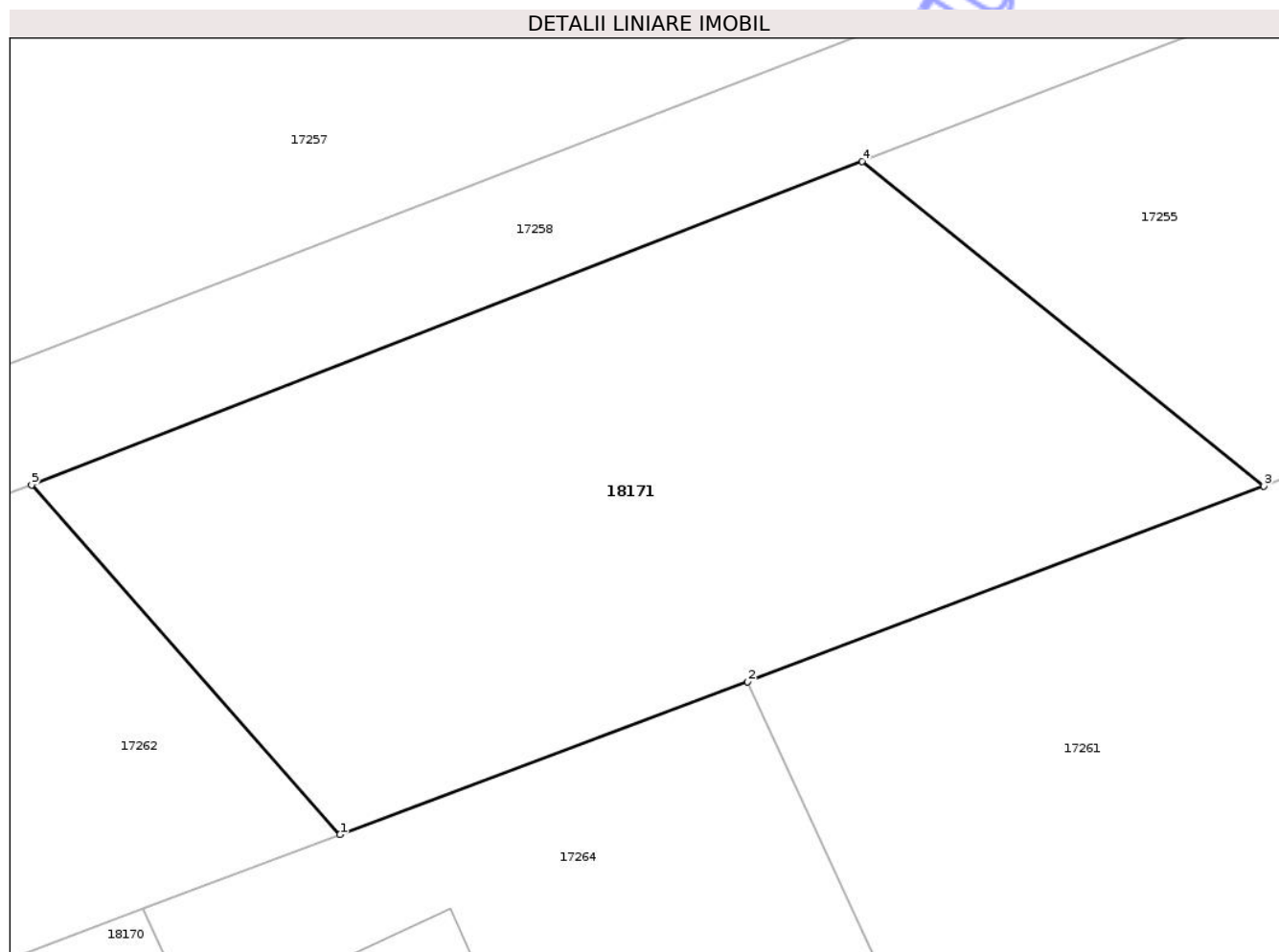
Inscrieri privind dezmembramintele dreptului de proprietate, drepturi reale de garanție și sarcini	Referințe
NU SUNT	

Anexa Nr. 1 La Partea I

Teren

Nr cadastral	Suprafața (mp)*	Observații / Referințe
27334	430	

* Suprafața este determinată în planul de proiecție Stereo 70.



Date referitoare la teren

Crt	Categorie folosință	Intra vilan	Suprafața (mp)	Tarla	Parcelă	Nr. topo	Observații / Referințe
1	arabil	NU	430	59	338/29	-	

Lungime Segmente

1) Valorile lungimilor segmentelor sunt obținute din proiecție în plan.

Punct început	X / Y	Punct sfârșit	X / Y	Lungime segment (** (m)
1	567.126,605 382.563,137	2	567.139,726 382.568,052	14.011
2	567.139,726 382.568,052	3	567.156,34 382.574,342	17.765
3	567.156,34 382.574,342	4	567.143,418 382.584,794	16.62
4	567.143,418 382.584,794	5	567.116,674 382.574,384	28.699
5	567.116,674 382.574,384	1	567.126,605 382.563,137	15.004

** Lungimile segmentelor sunt determinate în planul de proiecție Stereo 70 și sunt rotunjite la 1 milimetru.

*** Distanța dintre puncte este formată din segmente cumulate ce sunt mai mici decât valoarea 1 milimetru.

Neutilizabil în Circuitul
Civil



DATE DESPRE IMOBILUL NR. 18172

Oficiul de Cadastru și Publicitate Imobiliară PRAHOVA
Biroul de Cadastru și Publicitate Imobiliară Ploiești

A. Partea I. Descrierea imobilului

TEREN Intravilan

Adresa: Loc. Ariceștii Rahtivani, Str Ana Ipatescu, Nr. 1, Jud. Prahova, T 32 ; A 2350/1

Nr. Crt	Nr cadastral Nr. topografic	Suprafața* (mp)	Observații / Referințe
A1	27386	640	Sector cadastral:43 Teren imprejmuit; Teren intravilan partial imprejmuit pe latura 18-21 cu gard de zid cu metal

Construcții

Crt	Nr cadastral Nr. topografic	Adresa	Observații / Referințe
A1.1	27386-C1	Loc. Ariceștii Rahtivani, Str Ana Ipatescu, Nr. 1, Jud. Prahova, T 32 ; A 2350/1	Nr. niveluri:4; S. construita la sol:219 mp; S. construita desfasurata:828 mp; CENTRU MULTIFUNCTIONAL P+3- Sc desf=828mp; PARTER- Sc=219mp din care S terasa acoperita=16mp ETAJ 1-3- Sc =609mp; Anul construirii-2025

B. Partea II. Proprietari și acte

Inscrieri privitoare la dreptul de proprietate și alte drepturi reale		Referințe
69464 / 01/04/2026		
Act Notarial nr. 57, din 31/03/2026 emis de NP Ionița Aristița Adina;		
B1	Se infiinteaza cartea funciara 27386 a imobilului cu numarul cadastral 27386 / UAT Ariceștii Rahtivani, rezultat din dezmembrarea imobilului cu numarul cadastral 24742 in scris in cartea funciara 24742;	A1
Act Notarial nr. 512, din 16/04/2018 emis de Calin Magdalena;		
B2	Se infiinteaza cf. 24742 a imobilului cu nr. cad. 24742/Ariceștii Rahtivani ca urmare a alipirii urmatoarelor 7 imobile: -- nr.cad.20627\cf.20627; -- nr.cad.21240\cf.21240; -- nr.cad.21241\cf.21241; -- nr.cad.21242\cf.21242; -- nr.cad.21243\cf.21243; -- nr.cad.21579\cf.21579; -- nr.cad.23258\cf.23258;	A1
OBSERVATII: pozitie transcrisa din CF 24742/Ariceștii Rahtivani, in scrisa prin incheierea nr. 34011 din 17/04/2018;		
B3	Intabulare, drept de PROPRIETATE alipire, dobandit prin Conventie, cota actuala 1/1, cota initiala 1/1	A1
1) COMUNA ARICEȘTII RAHTIVANI, CIF:2842927, (DOMENIUL PUBLIC)		
OBSERVATII: pozitie transcrisa din CF 24742/Ariceștii Rahtivani, in scrisa prin incheierea nr. 34011 din 17/04/2018;		
Act Administrativ nr. 2670, din 18/06/2025 emis de Primăria Ariceștii Rahtivani (act administrativ nr 2886 din 04.07.2025, emis de Primăria Ariceștii Rahtivani;act administrativ nr 900 din 17.06.2025, emis de Primăria Ariceștii Rahtivani;act administrativ nr 1024 din 03.07.2025, emis de Primăria Ariceștii Rahtivani;act administrativ nr 46 din 16.09.2022, emis de Primăria Ariceștii Rahtivani);		
B4	se notează actualizarea informațiilor cadastrale conform documentației anexate în sensul că adresa actuală a imobilului este Comuna Ariceștii Rahtivani, Sat Ariceștii Rahtivani, Str Ana Ipătescu, Nr. 1, Jud. Prahova	A1
OBSERVATII: pozitie transcrisa din CF 24742/Ariceștii Rahtivani, in scrisa prin incheierea nr. 103101 din 03/07/2025;		
B5	se actualizează informațiile cadastrale conform documentației tehnice avizate în sensul schimbării categoriei de folosință a terenului în suprafață de 2000 mp din 'arabil' în 'curți construcții'	A1
OBSERVATII: pozitie transcrisa din CF 24742/Ariceștii Rahtivani, in scrisa prin incheierea nr. 103101 din 03/07/2025;		
B6	Intabulare, drept de PROPRIETATE, dobandit prin Construire, cota actuala 1/1, cota initiala 1/1	A1.1
1) COMUNA ARICEȘTII RAHTIVANI, CIF:2842927		
OBSERVATII: pozitie transcrisa din CF 24742/Ariceștii Rahtivani, in scrisa prin incheierea nr. 103101 din 03/07/2025;		

C. Partea III. SARCINI .

Inscrieri privind dezmembramintele dreptului de proprietate, drepturi reale de garanție și sarcini	Referințe
NU SUNT	

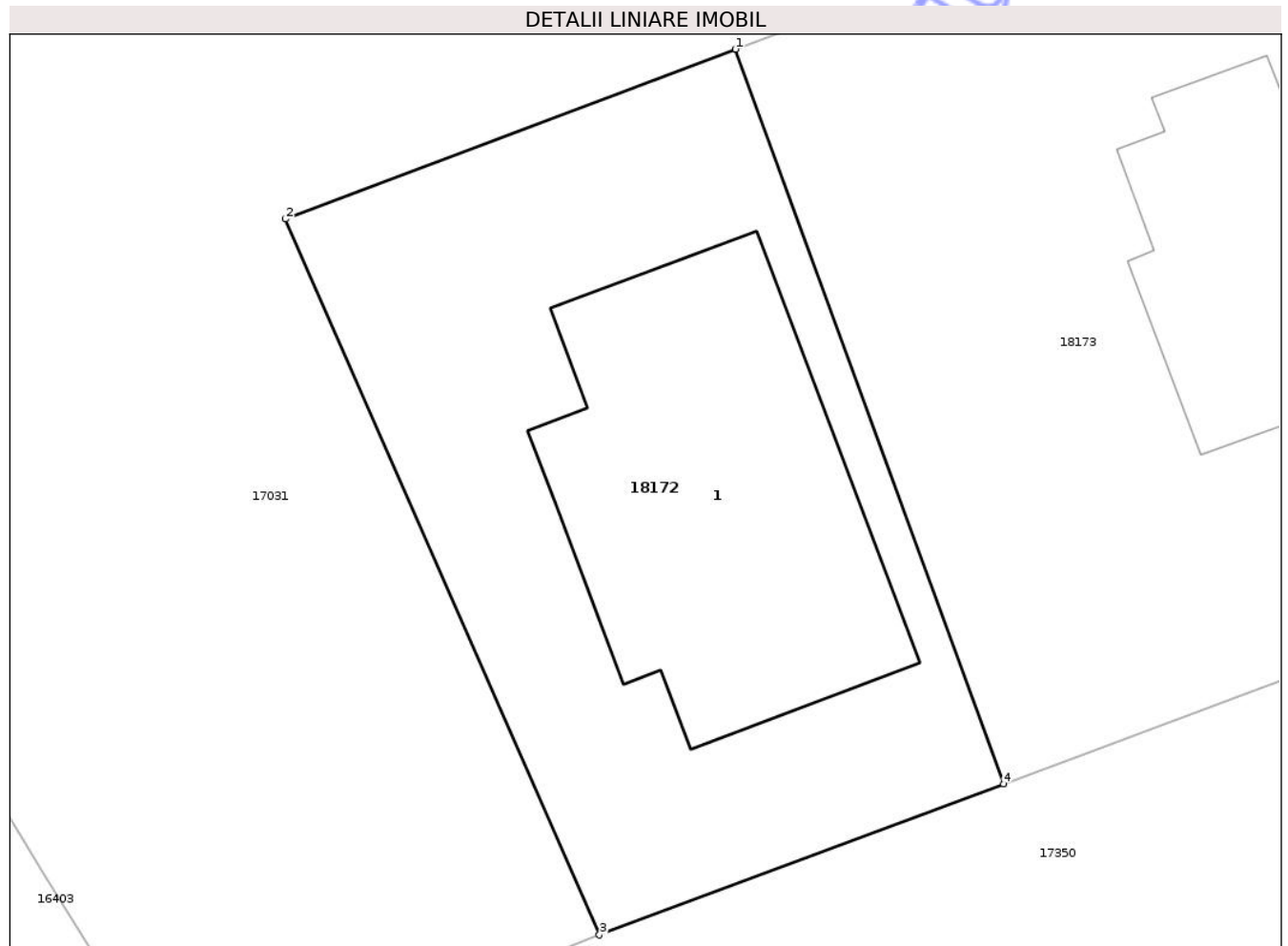
Neutilizabil în Circuitul
Civil

Anexa Nr. 1 La Partea I

Teren

Nr cadastral	Suprafața (mp)*	Observații / Referințe
27386	640	Teren intravilan partial imprejmuit pe latura 18-21 cu gard de zid cu metal

* Suprafața este determinată în planul de proiecție Stereo 70.



Date referitoare la teren

Crt	Categorie folosință	Intravilan	Suprafața (mp)	Tarla	Parcelă	Nr. topo	Observații / Referințe
1	curți constructii	DA	640	32	2350/1	-	Teren intravilan parțial, împrejmuțat pe latura 18-21 cu gard de zid cu metal

Date referitoare la construcții

Crt	Număr	Destinație construcție	Supraf. (mp)	Situație juridică	Observații / Referințe
A1.1	27386-C1	construcții administrative și social culturale	Din acte: 828 Masurata: 219	Cu acte	Nr. niveluri: 4; S. construita la sol: 219 mp; S. construita desfasurata: 828 mp; CENTRU MULTIFUNCTIONAL P+3- Sc desf=828mp; PARTER- Sc=219mp din care S terasa acoperita=16mp ETAJ 1-3- Sc =609mp; Anul construirii-2025

Lungime Segmente

1) Valorile lungimilor segmentelor sunt obținute din proiecție în plan.

Punct început	X / Y	Punct sfârșit	X / Y	Lungime segment (** (m)
1	566.489,954 382.906,752	2	566.470,879 382.899,557	20.387
2	566.470,879 382.899,557	3	566.484,19 382.869,229	33.121

Punct început	X / Y	Punct sfârșit	X / Y	Lungime segment (** (m)
3	566.484,19 382.869,229	4	566.501,329 382.875,633	18.296
4	566.501,329 382.875,633	1	566.489,954 382.906,752	33.133

** Lungimile segmentelor sunt determinate în planul de proiecție Stereo 70 și sunt rotunjite la 1 milimetru.

*** Distanța dintre puncte este formată din segmente cumulate ce sunt mai mici decât valoarea 1 milimetru.

Neutilizabil în Circuitul Civil



DATE DESPRE IMOBILUL NR. 18173

Oficiul de Cadastru și Publicitate Imobiliară PRAHOVA
Biroul de Cadastru și Publicitate Imobiliară Ploiești

A. Partea I. Descrierea imobilului

TEREN Intravilan

Adresa: Loc. Ariceștii Rahtivani, Str Ana Ipatescu, Nr. 1, Jud. Prahova, T 32 ; CC 2352 ; A 2350/1

Nr. Crt	Nr cadastral Nr. topografic	Suprafața* (mp)	Observații / Referințe
A1	27387	2.635	Sector cadastral:43 Teren imprejmuit; Teren intravilan partial imprejmuit cu gard de beton cu metal

Construcții

Crt	Nr cadastral Nr. topografic	Adresa	Observații / Referințe
A1.1	27387-C1	Loc. Ariceștii Rahtivani, Str Ana Ipatescu, Nr. 1, Jud. Prahova, T 32 ; CC 2352 ; A 2350/1	Nr. niveluri:2; S. construita la sol:799 mp; S. construita desfasurata:1476 mp; GRADINITA P+1Ep, Sc desf=1476, PARTER - Sc=799mp, ETAJ Partial - Sc=677mp; Anul construirii-2025

B. Partea II. Proprietari și acte

Inscrieri privitoare la dreptul de proprietate și alte drepturi reale	Referințe
69464 / 01/04/2026	
Act Notarial nr. 57, din 31/03/2026 emis de NP Ionița Aristița Adina;	
B1 Se infiinteaza cartea funciara 27387 a imobilului cu numarul cadastral 27387 / UAT Ariceștii Rahtivani, rezultat din dezmembrarea imobilului cu numarul cadastral 24742 in scris in cartea funciara 24742;	A1
Act Notarial nr. 512, din 16/04/2018 emis de Calin Magdalena;	
B2 Se infiinteaza cf. 24742 a imobilului cu nr. cad. 24742/Ariceștii Rahtivani ca urmare a alipirii urmatoarelor 7 imobile: -- nr.cad.20627\cf.20627; -- nr.cad.21240\cf.21240; -- nr.cad.21241\cf.21241; -- nr.cad.21242\cf.21242; -- nr.cad.21243\cf.21243; -- nr.cad.21579\cf.21579; -- nr.cad.23258\cf.23258; <i>OBSERVATII: pozitie transcrisa din CF 24742/Ariceștii Rahtivani, in scrisa prin incheierea nr. 34011 din 17/04/2018;</i>	A1
B3 Intabulare, drept de PROPRIETATE alipire, dobandit prin Conventie, cota actuala 1/1, cota initiala 1/1 1) COMUNA ARICEȘTII RAHTIVANI , CIF:2842927, (DOMENIUL PUBLIC) <i>OBSERVATII: pozitie transcrisa din CF 24742/Ariceștii Rahtivani, in scrisa prin incheierea nr. 34011 din 17/04/2018;</i>	A1
Act Administrativ nr. 2670, din 18/06/2025 emis de Primăria Ariceștii Rahtivani (act administrativ nr 2886 din 04.07.2025, emis de Primăria Ariceștii Rahtivani; act administrativ nr 900 din 17.06.2025, emis de Primăria Ariceștii Rahtivani; act administrativ nr 1024 din 03.07.2025, emis de Primăria Ariceștii Rahtivani; act administrativ nr 46 din 16.09.2022, emis de Primăria Ariceștii Rahtivani);	
B4 se notează actualizarea informațiilor cadastrale conform documentației anexate în sensul că adresa actuală a imobilului este Comuna Ariceștii Rahtivani, Sat Ariceștii Rahtivani, Str Ana Ipătescu, Nr. 1, Jud. Prahova <i>OBSERVATII: pozitie transcrisa din CF 24742/Ariceștii Rahtivani, in scrisa prin incheierea nr. 103101 din 03/07/2025;</i>	A1
B5 se actualizează informațiile cadastrale conform documentației tehnice avizate în sensul schimbării categoriei de folosință a terenului în suprafață de 2000 mp din 'arabil' în 'curți construcții' <i>OBSERVATII: pozitie transcrisa din CF 24742/Ariceștii Rahtivani, in scrisa prin incheierea nr. 103101 din 03/07/2025;</i>	A1
Act Administrativ nr. 1929, din 18/12/2025 emis de Primaria Ariceștii Rahtivani;	
B6 Intabulare, drept de PROPRIETATE, dobandit prin Construire, cota actuala 1/1, cota initiala 1/1 1) COMUNA ARICEȘTII RAHTIVANI , CIF:2842927 <i>OBSERVATII: pozitie transcrisa din CF 24742/Ariceștii Rahtivani, in scrisa prin incheierea nr. 294384 din 19/12/2025;</i>	A1.1

C. Partea III. SARCINI .

Inscrieri privind dezmembramintele dreptului de proprietate, drepturi reale de garanție și sarcini	Referințe
NU SUNT	

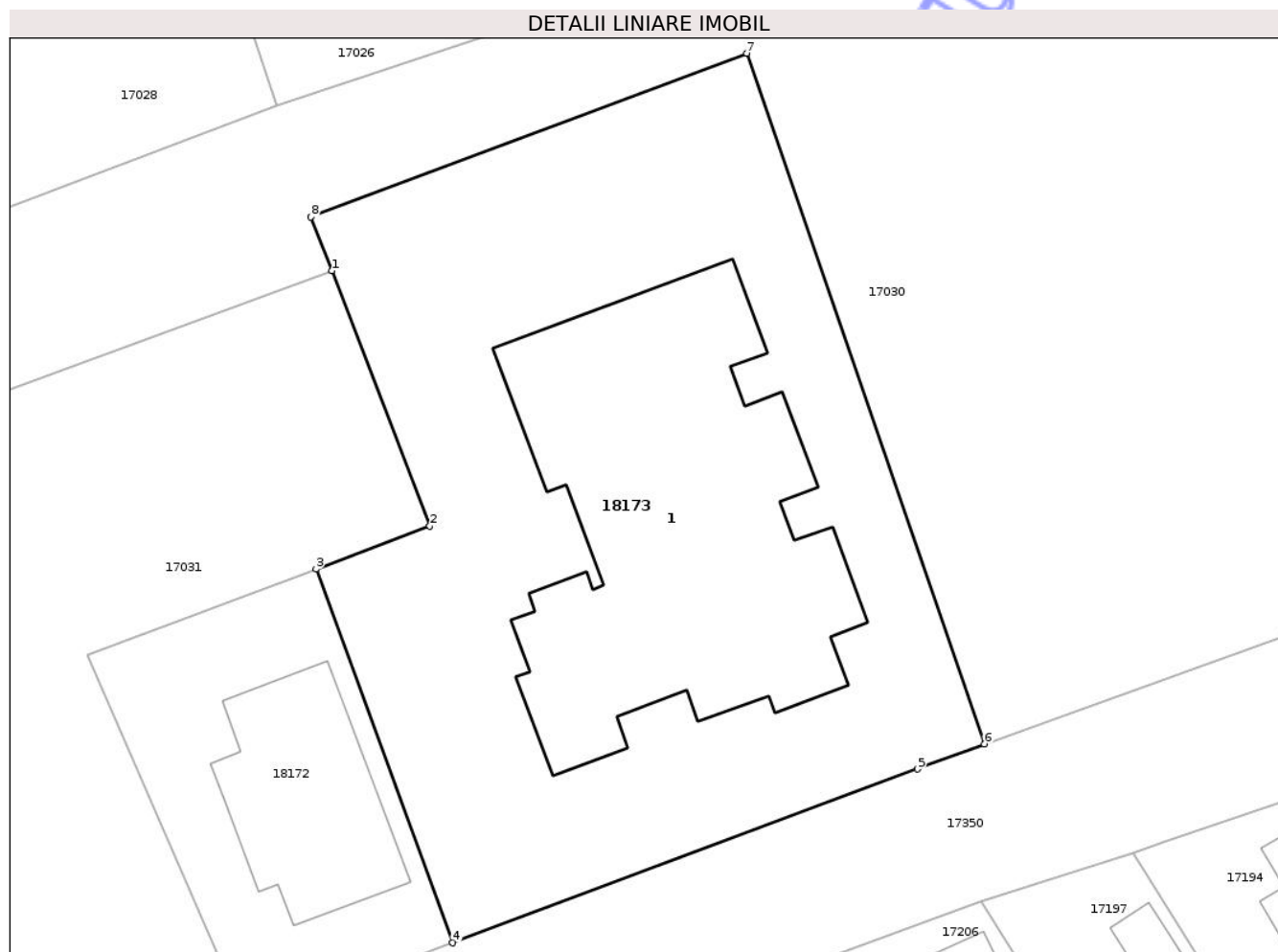
Neutilizabil în Circuitul
Civil

Anexa Nr. 1 La Partea I

Teren

Nr cadastral	Suprafața (mp)*	Observații / Referințe
27387	2.635	Teren intravilan partial imprejmuit cu gard de beton cu metal

* Suprafața este determinată în planul de proiecție Stereo 70.



Date referitoare la teren

Crt	Categorie folosință	Intravilan	Suprafața (mp)	Tarla	Parcelă	Nr. topo	Observații / Referințe
1	curți constructii	DA	2.635	32	2352;2350/1	-	Teren intravilan parțial împrejmuțit cu gard de beton cu metal

Date referitoare la construcții

Crt	Număr	Destinație construcție	Supraf. (mp)	Situație juridică	Observații / Referințe
A1.1	27387-C1	construcții administrative și social culturale	799	Cu acte	Nr. niveluri:2; S. construită la sol:799 mp; S. construită desfășurată:1476 mp; GRADINITA P+1Ep, Sc desf=1476, PARTER - Sc=799mp, ETAJ Parțial - Sc=677mp; Anul construirii-2025

Lungime Segmente

1) Valorile lungimilor segmentelor sunt obținute din proiecție în plan.

Punct început	X / Y	Punct sfârșit	X / Y	Lungime segment (** (m)
1	566.491,249 382.931,596	2	566.499,432 382.910,327	22.789
2	566.499,432 382.910,327	3	566.489,954 382.906,752	10.13

Punct început	X / Y	Punct sfârșit	X / Y	Lungime segment (** (m)
3	566.489,954 382.906,752	4	566.501,329 382.875,633	33.133
4	566.501,329 382.875,633	5	566.540,041 382.890,099	41.327
5	566.540,041 382.890,099	6	566.545,622 382.892,191	5.96
6	566.545,622 382.892,191	7	566.525,827 382.949,696	60.817
7	566.525,827 382.949,696	8	566.489,533 382.936,057	38.772
8	566.489,533 382.936,057	1	566.491,249 382.931,596	4.78

** Lungimile segmentelor sunt determinate în planul de proiecție Stereo 70 și sunt rotunjite la 1 milimetru.

*** Distanța dintre puncte este formată din segmente cumulate ce sunt mai mici decât valoarea 1 milimetru.

Neutilizabil în Circuitul Civil

**DATE DESPRE IMOBILUL NR. 18175**

Oficiul de Cadastru și Publicitate Imobiliară PRAHOVA
Biroul de Cadastru și Publicitate Imobiliară Ploiești

A. Partea I. Descrierea imobilului

TEREN Extravilan

Adresa: Jud. Prahova

Nr. Crt	Nr cadastral Nr. topografic	Suprafața* (mp)	Observații / Referințe
A1		953	Sector cadastral:0 Teren neimprejmuit;

B. Partea II. Proprietari și acte

Inscrieri privitoare la dreptul de proprietate și alte drepturi reale	Referințe
/	
Act Administrativ nr. Adeverința nr. 236, din 13/02/2026 emis de PRIMĂRIA COMUNEI ARICEȘTII RAHTIVANI;	
B1	Inscrierea posesiei, drept de PROPRIETATE, dobandit prin Lege, cota actuala 1/1, cota initiala 1/1 1) NEIDENTIFICAT NEIDENTIFICAT, CIF:0000000000000
Act Normativ nr. Legea 7, din 13/03/1996 emis de PARLAMENTUL ROMÂNIEI (art. 13, alin. 14);	
B2	Se notează mențiunea proprietar neidentificat, rezerva comisiei locale de fond funciar

C. Partea III. SARCINI .

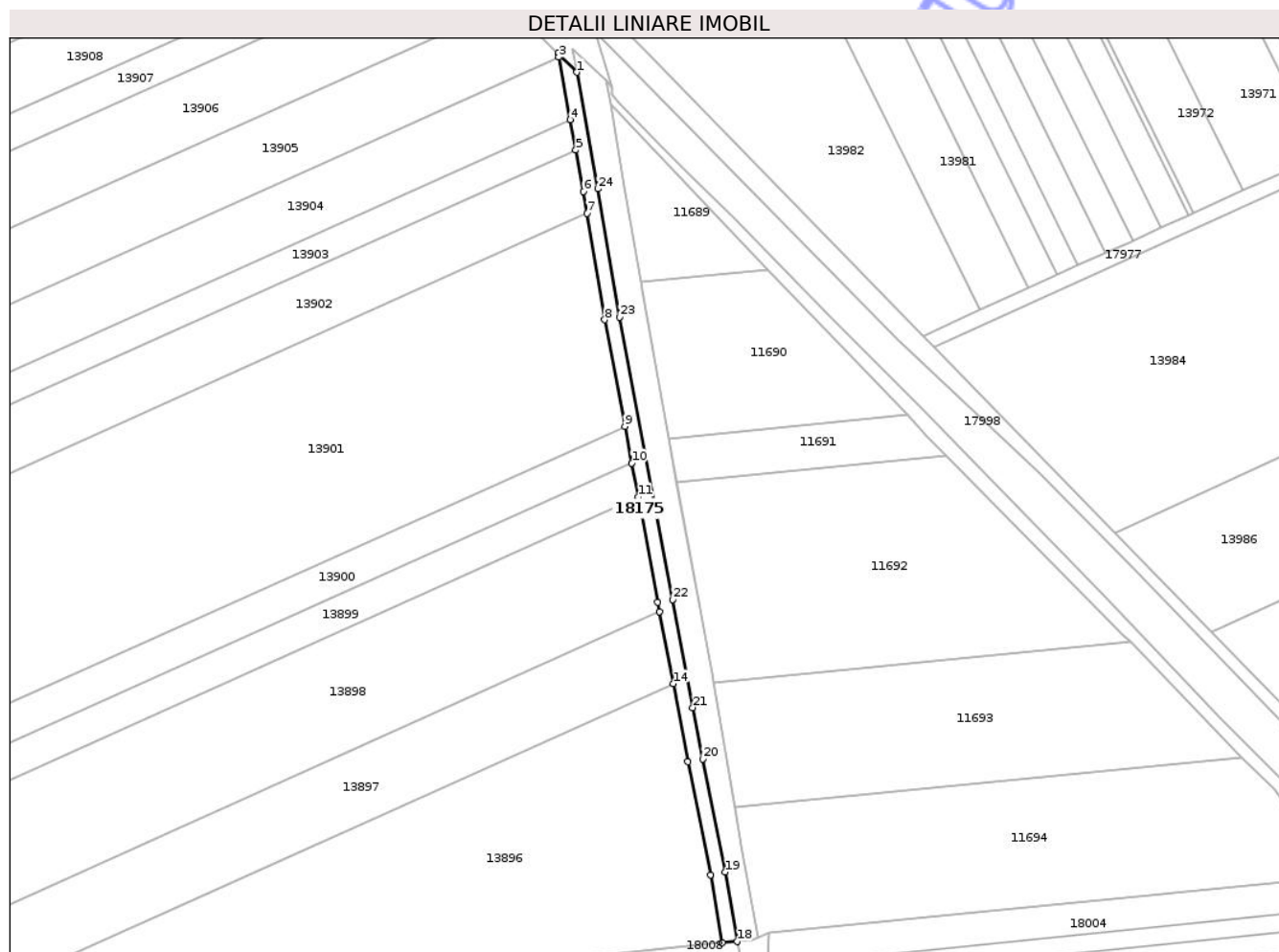
Inscrieri privind dezmembramintele dreptului de proprietate, drepturi reale de garanție și sarcini	Referințe
NU SUNT	

Anexa Nr. 1 La Partea I

Teren

Nr cadastral	Suprafața (mp)*	Observații / Referințe
	953	

* Suprafața este determinată în planul de proiecție Stereo 70.



Date referitoare la teren

Crt	Categorie folosință	Intra vilan	Suprafața (mp)	Tarla	Parcelă	Nr. topo	Observații / Referințe
1	neproductiv	NU	953	-	144/1	-	

Lungime Segmente

1) Valorile lungimilor segmentelor sunt obținute din proiecție în plan.

Punct început	X / Y	Punct sfârșit	X / Y	Lungime segment (** (m)
1	568.740,475 380.720,795	2	568.735,474 380.725,864	7.121
3	568.735,658 380.724,865	4	568.738,732 380.708,14	17.005
5	568.740,228 380.699,996	6	568.742,253 380.688,976	11.205
7	568.743,227 380.683,128	8	568.747,963 380.654,68	28.84
9	568.753,314 380.626,246	10	568.755,152 380.616,48	9.937

Punct început	X / Y	Punct sfârșit	X / Y	Lungime segment (** (m)
2	568.735,474 380.725,864	3	568.735,658 380.724,865	1.016
4	568.738,732 380.708,14	5	568.740,228 380.699,996	8.28
6	568.742,253 380.688,976	7	568.743,227 380.683,128	5.929
8	568.747,963 380.654,68	9	568.753,314 380.626,246	28.933
10	568.755,152 380.616,48	11	568.756,855 380.607,433	9.206

Punct început	X / Y	Punct sfârșit	X / Y	Lungime segment (** (m)
11	568.756,855 380.607,433	12	568.762,148 380.579,304	28.623
13	568.762,618 380.576,82	14	568.766,253 380.557,578	19.582
15	568.770,195 380.536,711	16	568.776,228 380.506,563	30.746
17	568.779,366 380.488,405	18	568.783,355 380.488,815	4.01
19	568.780,161 380.507,296	20	568.774,121 380.537,474	30.777
21	568.771,432 380.551,184	22	568.766,079 380.580,047	29.355
23	568.751,902 380.655,378	24	568.746,194 380.689,665	34.759

Punct început	X / Y	Punct sfârșit	X / Y	Lungime segment (** (m)
12	568.762,148 380.579,304	13	568.762,618 380.576,82	2.528
14	568.766,253 380.557,578	15	568.770,195 380.536,711	21.236
16	568.776,228 380.506,563	17	568.779,366 380.488,405	18.427
18	568.783,355 380.488,815	19	568.780,161 380.507,296	18.755
20	568.774,121 380.537,474	21	568.771,432 380.551,184	13.971
22	568.766,079 380.580,047	23	568.751,902 380.655,378	76.653
24	568.746,194 380.689,665	1	568.740,475 380.720,795	31.651

** Lungimile segmentelor sunt determinate în planul de proiecție Stereo 70 și sunt rotunjite la 1 milimetru.

*** Distanța dintre puncte este formată din segmente cumulate ce sunt mai mici decât valoarea 1 milimetru.

Neutilizabil în Civil

**DATE DESPRE IMOBILUL NR. 18176**

Oficiul de Cadastru și Publicitate Imobiliară PRAHOVA
Biroul de Cadastru și Publicitate Imobiliară Ploiești

A. Partea I. Descrierea imobilului

TEREN Extravilan

Adresa: Jud. Prahova

Nr. Crt	Nr cadastral Nr. topografic	Suprafața* (mp)	Observații / Referințe
A1		129	Sector cadastral:0 Teren neimprejmuit;

B. Partea II. Proprietari și acte

Inscrieri privitoare la dreptul de proprietate și alte drepturi reale	Referințe
/	
Act Administrativ nr. Adeverința nr. 236, din 13/02/2026 emis de PRIMĂRIA COMUNEI ARICEȘTII RAHTIVANI;	
B1	Inscrierea posesiei, drept de PROPRIETATE, dobândit prin Lege, cota actuala 1/1, cota initiala 1/1 1) NEIDENTIFICAT NEIDENTIFICAT , CIF:0000000000000
Act Normativ nr. Legea 7, din 13/03/1996 emis de PARLAMENTUL ROMÂNIEI (art. 13, alin. 14);	
B2	Se notează mențiunea proprietar neidentificat, rezerva comisiei locale de fond funciar

C. Partea III. SARCINI .

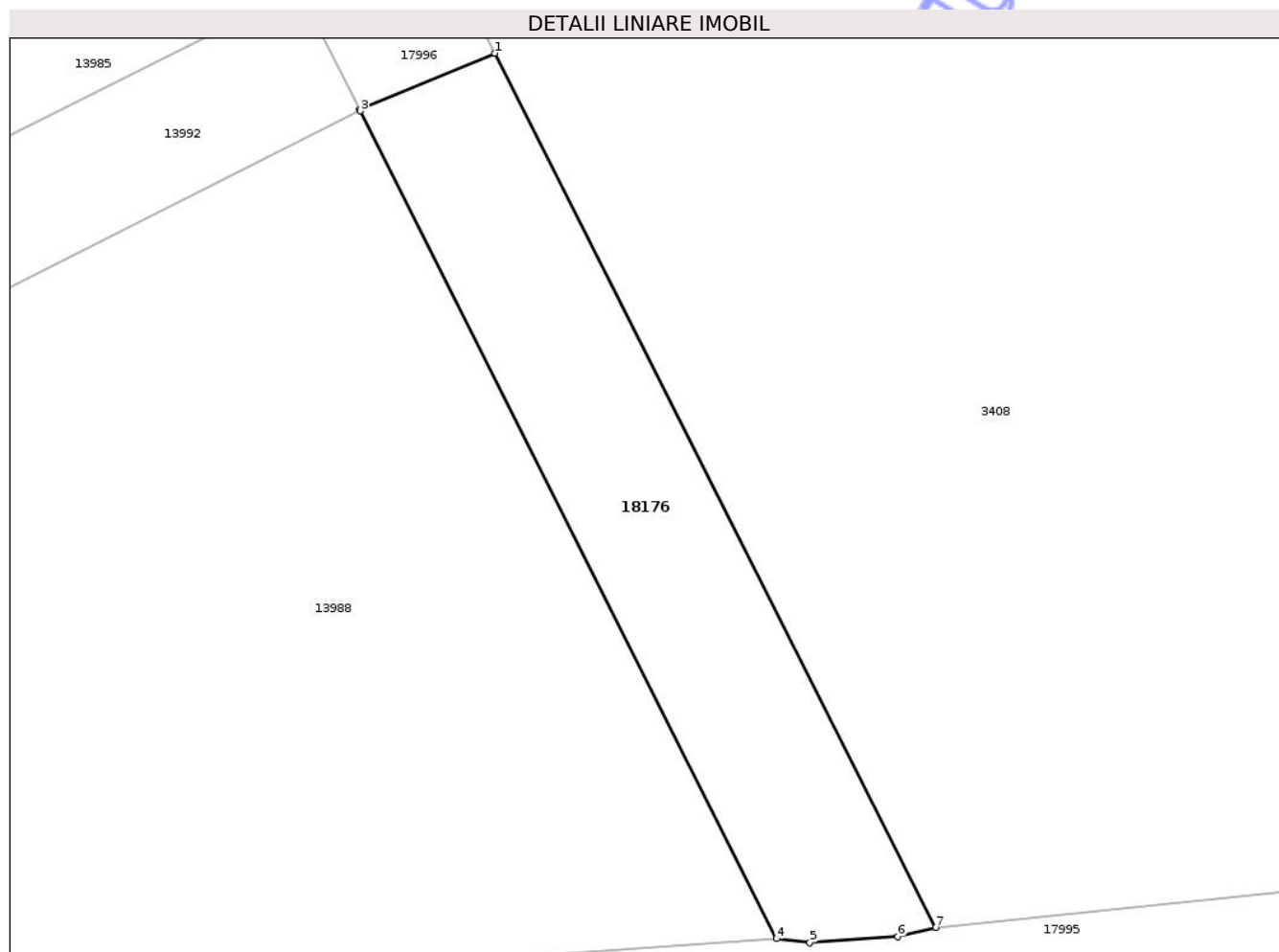
Inscrieri privind dezmembramintele dreptului de proprietate, drepturi reale de garanție și sarcini	Referințe
NU SUNT	

Anexa Nr. 1 La Partea I

Teren

Nr cadastral	Suprafața (mp)*	Observații / Referințe
	129	

* Suprafața este determinată în planul de proiecție Stereo 70.



Date referitoare la teren

Crt	Categorie folosință	Intravilan	Suprafața (mp)	Tarla	Parcelă	Nr. topo	Observații / Referințe
1	curți constructii	NU	129	-	-	-	CCN 448

Lungime Segmente

1) Valorile lungimilor segmentelor sunt obținute din proiecție în plan.

Punct început	X / Y	Punct sfârșit	X / Y	Lungime segment (** (m)
1	569.025,479 380.536,45	2	569.021,379 380.534,751	4.438
2	569.021,379 380.534,751	3	569.021,402 380.534,705	0.051
3	569.021,402 380.534,705	4	569.034,001 380.509,665	28.031
4	569.034,001 380.509,665	5	569.035,016 380.509,538	1.023
5	569.035,016 380.509,538	6	569.037,682 380.509,724	2.672

Punct început	X / Y	Punct sfârșit	X / Y	Lungime segment (** (m)
6	569.037,682 380.509,724	7	569.038,831 380.510,0	1.182
7	569.038,831 380.510,0	1	569.025,479 380.536,45	29.629

** Lungimile segmentelor sunt determinate în planul de proiecție Stereo 70 și sunt rotunjite la 1 milimetru.

*** Distanța dintre puncte este formată din segmente cumulate ce sunt mai mici decât valoarea 1 milimetru.

Neutilizabil în Circuitul Civil

**DATE DESPRE IMOBILUL NR. 18178**

Oficiul de Cadastru și Publicitate Imobiliară PRAHOVA
Biroul de Cadastru și Publicitate Imobiliară Ploiești

A. Partea I. Descrierea imobilului

TEREN Intravilan

Adresa: Loc. Aricestii Rahtivani, Jud. Prahova

Nr. Crt	Nr cadastral Nr. topografic	Suprafața* (mp)	Observații / Referințe
A1		Din acte: 2.955 Masurata: 2.173	Sector cadastral:28 Teren neimprejmit; Diferenta de suprafata se regaseste la ID-ul 14315

B. Partea II. Proprietari și acte

Inscrieri privitoare la dreptul de proprietate și alte drepturi reale		Referințe
/		
Act Administrativ nr. 63010, din 17/03/1997 emis de CJSDPAT PRAHOVA;		
B1	Intabulare, drept de PROPRIETATE, dobandit prin Reconstituire, cota actuala 1/1, cota initiala 1/1 1) VLĂSCEANU ANA 2) VLĂSCEANU ELISABETA	A1

C. Partea III. SARCINI .

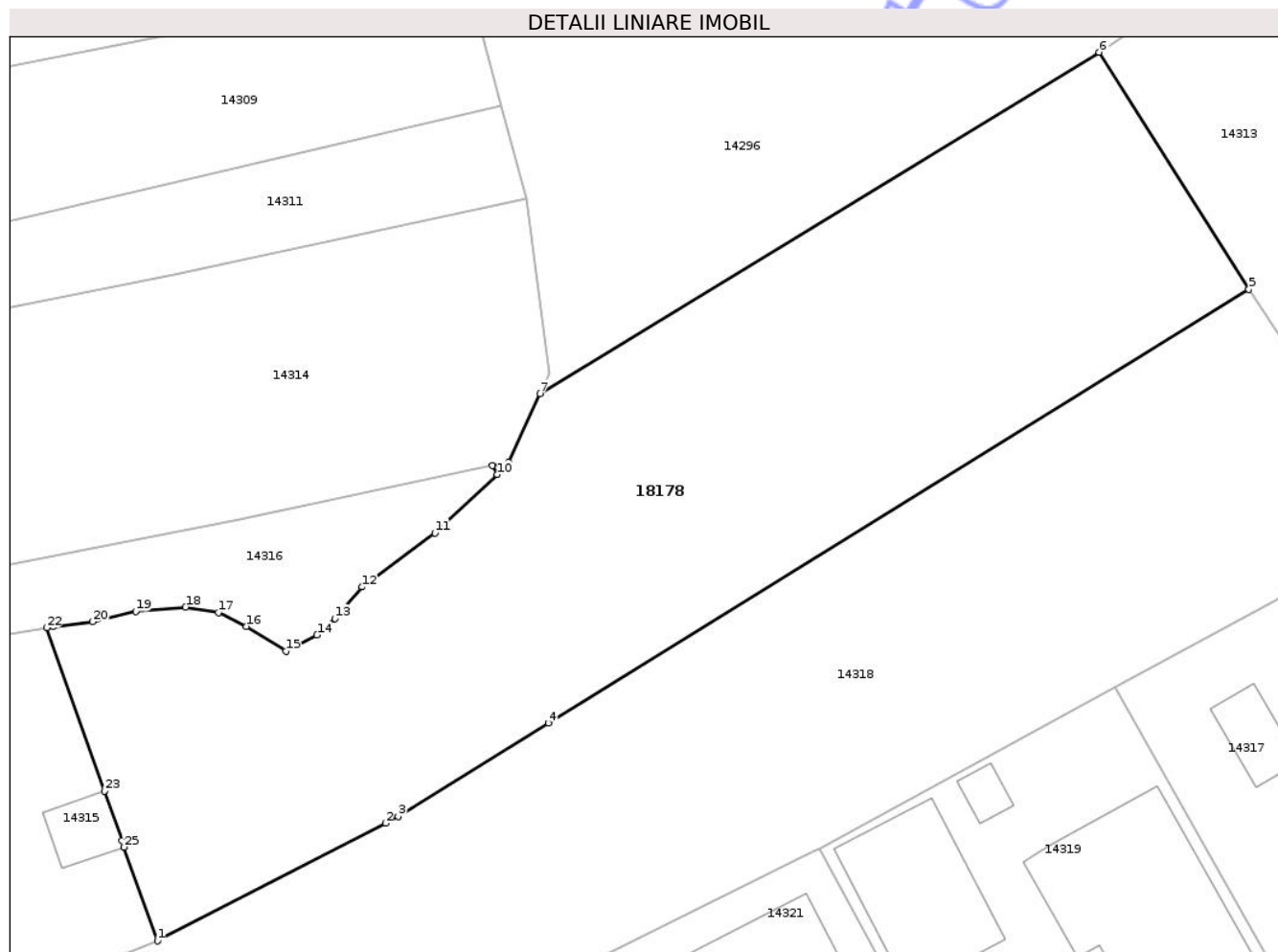
Inscrieri privind dezmembramintele dreptului de proprietate, drepturi reale de garanție și sarcini	Referințe
NU SUNT	

Anexa Nr. 1 La Partea I

Teren

Nr cadastral	Suprafața (mp)*	Observații / Referințe
	Din acte: 2.955 Masurata: 2.173	Diferenta de suprafata se regaseste la ID-ul 14315

* Suprafața este determinată în planul de proiecție Stereo 70.



Date referitoare la teren

Crt	Categorie folosință	Intra vilan	Suprafața (mp)	Tarla	Parcelă	Nr. topo	Observații / Referințe
1	curți constructii	DA	728	2	314	-	
2	arabil	DA	1.445	2	315	-	

Lungime Segmente

1) Valorile lungimilor segmentelor sunt obținute din proiecție în plan.

Punct început	X / Y	Punct sfârșit	X / Y	Lungime segment (** (m))
1	565.349,722 384.447,104	2	565.368,178 384.456,639	20.774
3	565.369,197 384.457,192	4	565.381,348 384.464,735	14.302
5	565.438,062 384.499,845	6	565.425,937 384.519,042	22.706
7	565.380,692 384.491,397	8	565.378,14 384.485,83	6.124

Punct început	X / Y	Punct sfârșit	X / Y	Lungime segment (** (m))
2	565.368,178 384.456,639	3	565.369,197 384.457,192	1.159
4	565.381,348 384.464,735	5	565.438,062 384.499,845	66.702
6	565.425,937 384.519,042	7	565.380,692 384.491,397	53.022
8	565.378,14 384.485,83	9	565.376,839 384.485,572	1.326

Punct început	X / Y	Punct sfârșit	X / Y	Lungime segment (** (m)
9	565.376,839 384.485,572	10	565.377,239 384.484,857	0.819
11	565.372,183 384.480,132	12	565.366,29 384.475,751	7.343
13	565.364,073 384.473,205	14	565.362,635 384.471,86	1.969
15	565.360,12 384.470,57	16	565.356,935 384.472,562	3.757
17	565.354,65 384.473,68	18	565.351,997 384.474,128	2.691
19	565.347,969 384.473,791	20	565.344,496 384.472,943	3.575
21	565.341,289 384.472,542	22	565.340,74 384.472,447	0.557
23	565.345,426 384.459,228	24	565.346,844 384.455,226	4.246
25	565.347,031 384.454,698	1	565.349,722 384.447,104	8.057

Punct început	X / Y	Punct sfârșit	X / Y	Lungime segment (** (m)
10	565.377,239 384.484,857	11	565.372,183 384.480,132	6.92
12	565.366,29 384.475,751	13	565.364,073 384.473,205	3.376
14	565.362,635 384.471,86	15	565.360,12 384.470,57	2.827
16	565.356,935 384.472,562	17	565.354,65 384.473,68	2.544
18	565.351,997 384.474,128	19	565.347,969 384.473,791	4.042
20	565.344,496 384.472,943	21	565.341,289 384.472,542	3.232
22	565.340,74 384.472,447	23	565.345,426 384.459,228	14.025
24	565.346,844 384.455,226	25	565.347,031 384.454,698	0.56

** Lungimile segmentelor sunt determinate în planul de proiecție Stereo 70 și sunt rotunjite la 1 milimetru.

*** Distanța dintre puncte este formată din segmente cumulate ce sunt mai mici decât valoarea 1 milimetru.

Neutilizabil în
Civil

**DATE DESPRE IMOBILUL NR. 18179**

Oficiul de Cadastru și Publicitate Imobiliară PRAHOVA
Biroul de Cadastru și Publicitate Imobiliară Ploiești

A. Partea I. Descrierea imobilului

TEREN Extravilan

Adresa: Jud. Prahova

Nr. Crt	Nr cadastral Nr. topografic	Suprafața* (mp)	Observații / Referințe
A1		2.500	Sector cadastral:21 Teren neimprejmuit;

B. Partea II. Proprietari și acte

Inscrieri privitoare la dreptul de proprietate și alte drepturi reale	Referințe	
/		
Act Administrativ nr. Adeverința nr. 236, din 13/02/2026 emis de PRIMĂRIA COMUNEI ARICEȘTII RAHTIVANI;		
B1	Inscrierea posesiei, drept de PROPRIETATE, dobandit prin Lege, cota actuala 1/1, cota initiala 1/1 1) NEIDENTIFICAT NEIDENTIFICAT, CIF:0000000000000	A1
Act Normativ nr. Legea 7, din 13/03/1996 emis de PARLAMENTUL ROMÂNIEI (art. 13, alin. 15);		
B2	Se notează mențiunea de proprietar neidentificat.	A1

C. Partea III. SARCINI .

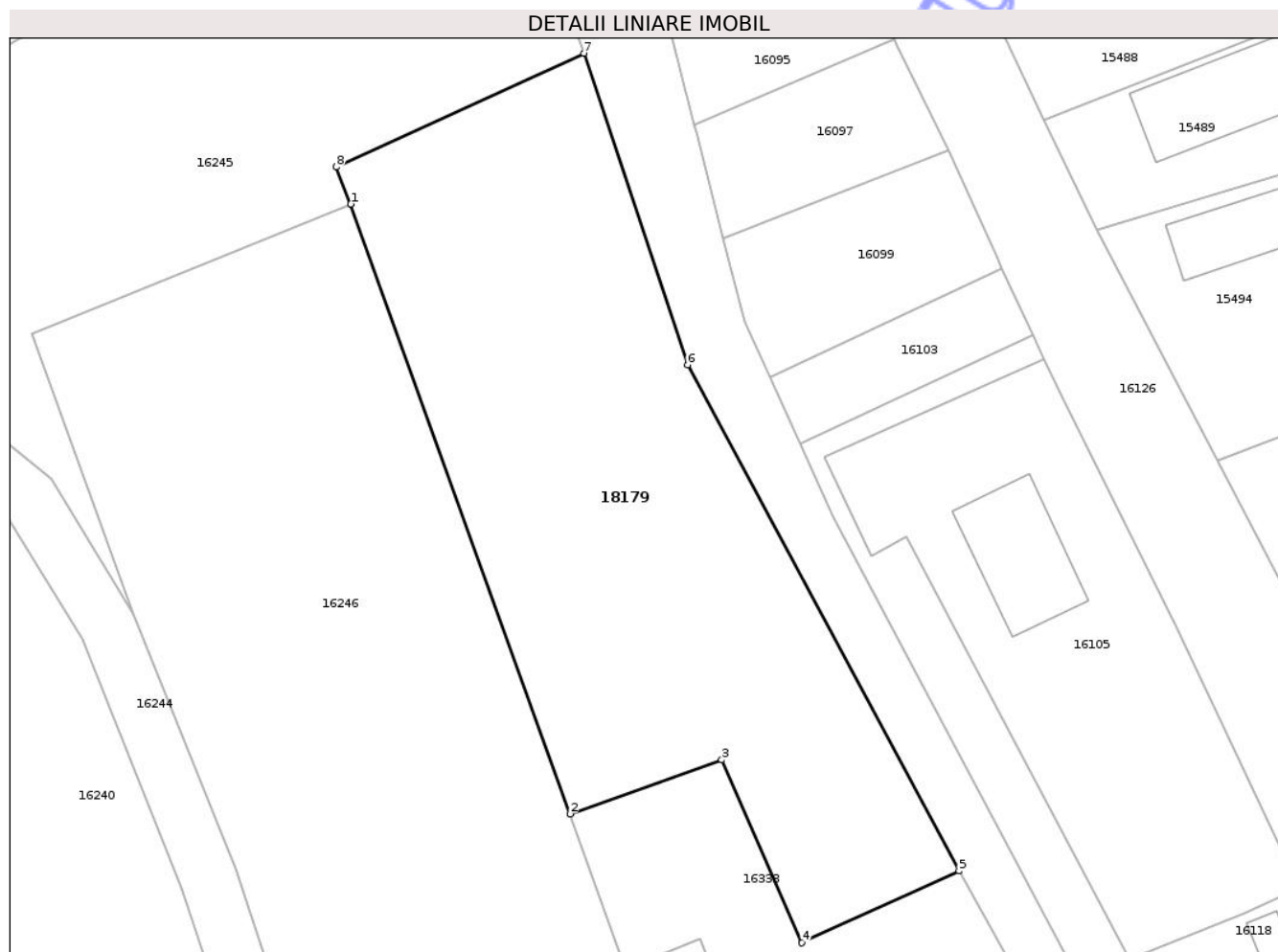
Inscrieri privind dezmembramintele dreptului de proprietate, drepturi reale de garanție și sarcini	Referințe
NU SUNT	

Anexa Nr. 1 La Partea I

Teren

Nr cadastral	Suprafața (mp)*	Observații / Referințe
	2.500	

* Suprafața este determinată în planul de proiecție Stereo 70.



Date referitoare la teren

Crt	Categorie folosință	Intravilan	Suprafața (mp)	Tarla	Parcelă	Nr. topo	Observații / Referințe
1	arabil	NU	2.500	23	94/1	-	

Lungime Segmente

1) Valorile lungimilor segmentelor sunt obținute din proiecție în plan.

Punct început	X / Y	Punct sfârșit	X / Y	Lungime segment (** (m)
1	564.369,971 385.534,848	2	564.392,951 385.470,979	67.877
2	564.392,951 385.470,979	3	564.408,863 385.476,626	16.884
3	564.408,863 385.476,626	4	564.417,262 385.457,488	20.9
4	564.417,262 385.457,488	5	564.433,733 385.465,018	18.111
5	564.433,733 385.465,018	6	564.405,274 385.518,01	60.15

Punct început	X / Y	Punct sfârșit	X / Y	Lungime segment (** (m)
6	564.405,274 385.518,01	7	564.394,404 385.550,639	34.392
7	564.394,404 385.550,639	8	564.368,457 385.538,73	28.549
8	564.368,457 385.538,73	1	564.369,971 385.534,848	4.167

** Lungimile segmentelor sunt determinate în planul de proiecție Stereo 70 și sunt rotunjite la 1 milimetru.

*** Distanța dintre puncte este formată din segmente cumulate ce sunt mai mici decât valoarea 1 milimetru.

Neutilizabil în Circuitul Civil

**DATE DESPRE IMOBILUL NR. 18182**

Oficiul de Cadastru și Publicitate Imobiliară PRAHOVA
Biroul de Cadastru și Publicitate Imobiliară Ploiești

A. Partea I. Descrierea imobilului

TEREN Intravilan

Adresa: Loc. Aricestii Rahtivani, Jud. Prahova

Nr. Crt	Nr cadastral Nr. topografic	Suprafața* (mp)	Observații / Referințe
A1	27391	Din acte: 91 Masurata: 92	Sector cadastral:0 Teren neimprejmuit;

B. Partea II. Proprietari și acte

Inscrieri privitoare la dreptul de proprietate și alte drepturi reale		Referințe
20564 / 06/02/2026		
Act Normativ nr. 1705, din 29/11/2006 emis de Guvernul României (Anexa nr.12 la HG 1705 din 29.11.2006 emisă de Guvernul României. ; act administrativ nr 14 din 27.11.2025, emis de Administrația Bazinală de Apa Buzău Ialomița);		
B1	Intabulare, drept de PROPRIETATE(domeniul public), dobandit prin Lege, cota actuala 1/1, cota initiala 1/1 1) STATUL ROMÂN , CIF:9999999999999	A1
B2	Intabulare, drept de ADMINISTRARE 1) ADMINISTRAȚIA NAȚIONALĂ APELE ROMÂNE PRIN ADMINISTRAȚIA BAZINALĂ DE APĂ BUZĂU IALOMIȚA , CIF:9999999999999	A1

C. Partea III. SARCINI .

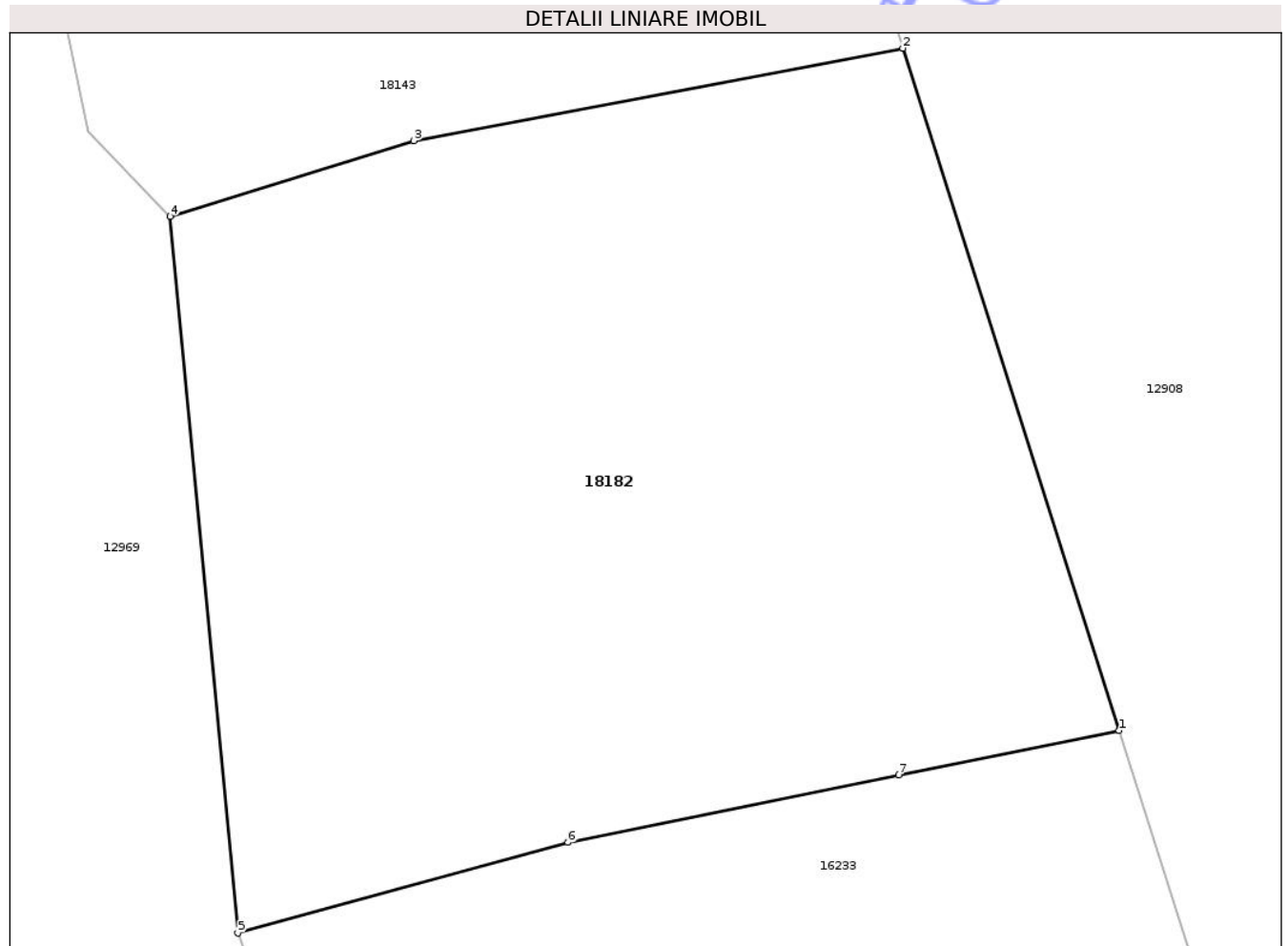
Inscrieri privind dezmembramintele dreptului de proprietate, drepturi reale de garanție și sarcini	Referințe
NU SUNT	

Anexa Nr. 1 La Partea I

Teren

Nr cadastral	Suprafața (mp)*	Observații / Referințe
27391	Din acte: 91 Masurata: 92	

* Suprafața este determinată în planul de proiecție Stereo 70.



Date referitoare la teren

Crt	Categorie folosință	Intra vilan	Suprafața (mp)	Tarla	Parcelă	Nr. topo	Observații / Referințe
1	ape curgătoare	DA	92	-	-	-	Curs de apa - Leaotul

Lungime Segmente

1) Valorile lungimilor segmentelor sunt obținute din proiecție în plan.

Punct început	X / Y	Punct sfârșit	X / Y	Lungime segment (** (m)
1	568.934,518 379.851,574	2	568.931,815 379.860,095	8.939
2	568.931,815 379.860,095	3	568.925,705 379.858,939	6.218
3	568.925,705 379.858,939	4	568.922,657 379.857,994	3.191
4	568.922,657 379.857,994	5	568.923,507 379.849,044	8.99
5	568.923,507 379.849,044	6	568.927,632 379.850,175	4.277

Punct început	X / Y	Punct sfârșit	X / Y	Lungime segment (** (m)
6	568.927,632 379.850,175	7	568.931,764 379.851,017	4.217
7	568.931,764 379.851,017	1	568.934,518 379.851,574	2.81

** Lungimile segmentelor sunt determinate în planul de proiecție Stereo 70 și sunt rotunjite la 1 milimetru.

*** Distanța dintre puncte este formată din segmente cumulate ce sunt mai mici decât valoarea 1 milimetru.

Neutilizabil în Circuitul Civil

**DATE DESPRE IMOBILUL NR. 18183**

Oficiul de Cadastru și Publicitate Imobiliară PRAHOVA
Biroul de Cadastru și Publicitate Imobiliară Ploiești

A. Partea I. Descrierea imobilului

TEREN Intravilan

Adresa: Loc. Stoenesti, Jud. Prahova

Nr. Crt	Nr cadastral Nr. topografic	Suprafața* (mp)	Observații / Referințe
A1	27361	Din acte: 68 Masurata: 101	Sector cadastral:0 Teren neimprejmuit;

B. Partea II. Proprietari și acte

Inscrieri privitoare la dreptul de proprietate și alte drepturi reale		Referințe
20611 / 06/02/2026		
Act Normativ nr. 1705, din 29/11/2006 emis de Guvernul României (Anexa nr.12 la HG 1705 din 29.11.2006 emisă de Guvernul României. ; act administrativ nr 14 din 27.11.2025, emis de Administrația Bazinală de Apa Buzău Ialomița);		
B1	Intabulare, drept de PROPRIETATE(domeniul public), dobandit prin Lege, cota actuala 1/1, cota initiala 1/1 1) STATUL ROMÂN , CIF:9999999999999	A1
B2	Intabulare, drept de ADMINISTRARE 1) ADMINISTRAȚIA NAȚIONALĂ APELE ROMÂNE PRIN ADMINISTRAȚIA BAZINALĂ DE APĂ BUZĂU IALOMIȚA , CIF:9999999999999	A1

C. Partea III. SARCINI .

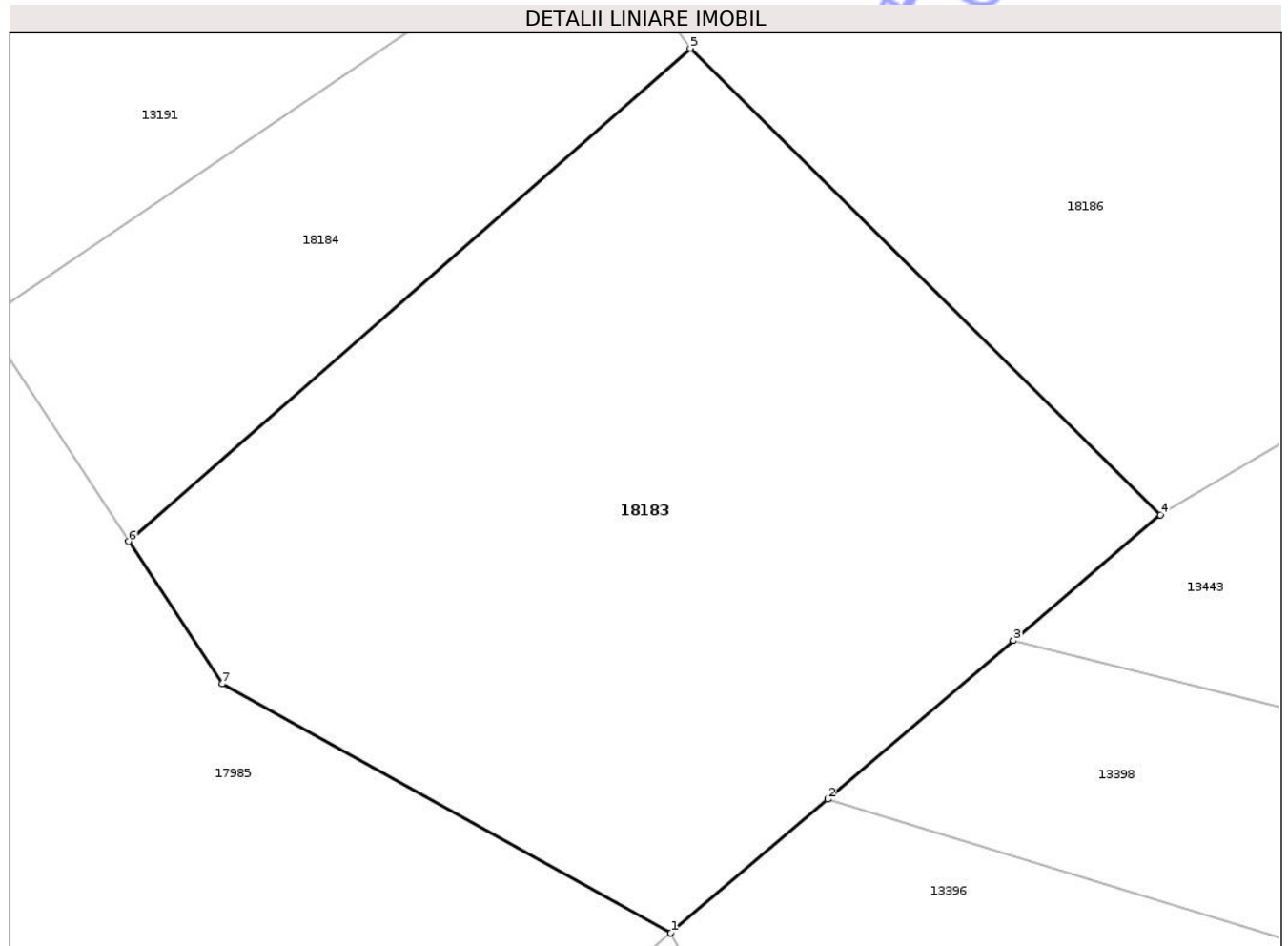
Inscrieri privind dezmembramentele dreptului de proprietate, drepturi reale de garanție și sarcini	Referințe
NU SUNT	

Anexa Nr. 1 La Partea I

Teren

Nr cadastral	Suprafața (mp)*	Observații / Referințe
27361	Din acte: 68 Masurata: 101	

* Suprafața este determinată în planul de proiecție Stereo 70.



Date referitoare la teren

Crt	Categorie folosință	Intra vilan	Suprafața (mp)	Tarla	Parcelă	Nr. topo	Observații / Referințe
1	ape curgătoare	DA	101	-	-	-	Curs de apa - Leautul

Lungime Segmente

1) Valorile lungimilor segmentelor sunt obținute din proiecție în plan.

Punct început	X / Y	Punct sfârșit	X / Y	Lungime segment (** (m)
1	567.741,45 380.778,264	2	567.743,732 380.780,211	3.0
2	567.743,732 380.780,211	3	567.746,437 380.782,52	3.556
3	567.746,437 380.782,52	4	567.748,58 380.784,348	2.817
4	567.748,58 380.784,348	5	567.741,732 380.791,143	9.647
5	567.741,732 380.791,143	6	567.733,552 380.783,962	10.885

Punct început	X / Y	Punct sfârșit	X / Y	Lungime segment (** (m)
6	567.733,552 380.783,962	7	567.734,915 380.781,889	2.481
7	567.734,915 380.781,889	1	567.741,45 380.778,264	7.473

** Lungimile segmentelor sunt determinate în planul de proiecție Stereo 70 și sunt rotunjite la 1 milimetru.

*** Distanța dintre puncte este formată din segmente cumulate ce sunt mai mici decât valoarea 1 milimetru.

Neutilizabil în Circuitul Civil

**DATE DESPRE IMOBILUL NR. 18184**

Oficiul de Cadastru și Publicitate Imobiliară PRAHOVA
Biroul de Cadastru și Publicitate Imobiliară Ploiești

A. Partea I. Descrierea imobilului

TEREN Extravilan

Adresa: Jud. Prahova

Nr. Crt	Nr cadastral Nr. topografic	Suprafața* (mp)	Observații / Referințe
A1		34	Sector cadastral:0 Teren neimprejmuit; Diferenta de suprafata se regaseste la ID-ul 13191 din Sublivrarea 5

B. Partea II. Proprietari și acte

Inscrieri privitoare la dreptul de proprietate și alte drepturi reale		Referințe
/		
Act Administrativ nr. Adeverința nr. 236, din 13/02/2026 emis de PRIMĂRIA COMUNEI ARICEȘTII RAHTIVANI;		
B1	Inscrierea posesiei, drept de PROPRIETATE, dobândit prin Lege, cota actuala 1/1, cota initiala 1/1 1) NEIDENTIFICAT NEIDENTIFICAT , CIF:0000000000000	A1
Act Normativ nr. Legea 7, din 13/03/1996 emis de PARLAMENTUL ROMÂNIEI (art. 13, alin. 15);		
B2	Se notează mențiunea de proprietar neidentificat.	A1

C. Partea III. SARCINI .

Inscrieri privind dezmembramintele dreptului de proprietate, drepturi reale de garanție și sarcini	Referințe
NU SUNT	

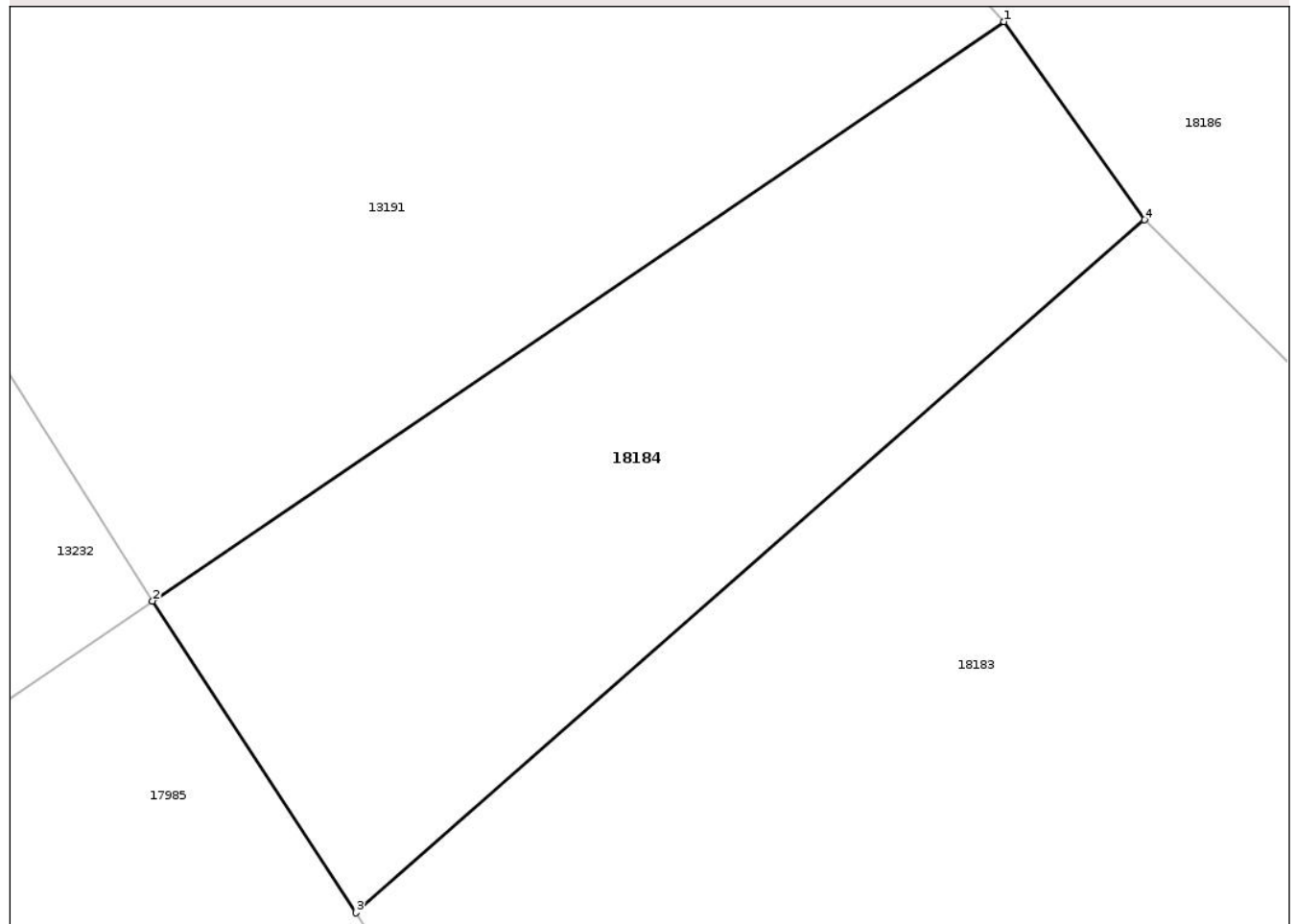
Anexa Nr. 1 La Partea I

Teren

Nr cadastral	Suprafața (mp)*	Observații / Referințe
	34	Diferenta de suprafata se regaseste la ID-ul 13191 din Sublivrarea 5

* Suprafața este determinată în planul de proiecție Stereo 70.

DETALII LINIARE IMOBIL



Date referitoare la teren

Crt	Categorie folosință	Intra vilan	Suprafața (mp)	Tarla	Parcelă	Nr. topo	Observații / Referințe
1	curti constructii	NU	34	-	1	-	

Lungime Segmente

1) Valorile lungimilor segmentelor sunt obținute din proiecție în plan.

Punct început	X / Y	Punct sfârșit	X / Y	Lungime segment (** (m)
1	567.740,276 380.793,196	2	567.731,444 380.787,192	10.68
2	567.731,444 380.787,192	3	567.733,552 380.783,962	3.857
3	567.733,552 380.783,962	4	567.741,732 380.791,143	10.885
4	567.741,732 380.791,143	1	567.740,276 380.793,196	2.517

** Lungimile segmentelor sunt determinate în planul de proiecție Stereo 70 și sunt rotunjite la 1 milimetru.

*** Distanța dintre puncte este formată din segmente cumulate ce sunt mai mici decât valoarea 1 milimetru.

Neutilizabil în Circuitul
Civil

**DATE DESPRE IMOBILUL NR. 18186**

Oficiul de Cadastru și Publicitate Imobiliară PRAHOVA
Biroul de Cadastru și Publicitate Imobiliară Ploiești

A. Partea I. Descrierea imobilului

TEREN Extravilan

Adresa: Jud. Prahova

Nr. Crt	Nr cadastral Nr. topografic	Suprafața* (mp)	Observații / Referințe
A1		9.931	Sector cadastral:0 Teren neimprejmuit;

B. Partea II. Proprietari și acte

Inscrieri privitoare la dreptul de proprietate și alte drepturi reale	Referințe
/	
Act Administrativ nr. Adeverința nr. 236, din 13/02/2026 emis de PRIMĂRIA COMUNEI ARICEȘTII RAHTIVANI (ordonanta de urgenta nr. 57/03.07.2019);	
B1	Inscrierea provizorie, drept de PROPRIETATE, dobandit prin Lege, cota actuala 1/1, cota initiala 1/1
1) UAT ARICEȘTII RAHTIVANI, CIF:9999999999999, domeniu privat	

C. Partea III. SARCINI .

Inscrieri privind dezmembramintele dreptului de proprietate, drepturi reale de garanție și sarcini	Referințe
NU SUNT	

Anexa Nr. 1 La Partea I

Teren

Nr cadastral	Suprafața (mp)*	Observații / Referințe
	9.931	

* Suprafața este determinată în planul de proiecție Stereo 70.



Date referitoare la teren

Crt	Categorie folosință	Intravilan	Suprafața (mp)	Tarla	Parcelă	Nr. topo	Observații / Referințe
1	drum	NU	9.931	-	2	-	

Lungime Segmente

1) Valorile lungimilor segmentelor sunt obținute din proiecție în plan.

Punct început	X / Y	Punct sfârșit	X / Y	Lungime segment
1	567.741,732 380.791,143	2	567.748,58 380.784,348	9.647
4	567.762,572 380.792,13	5	567.764,532 380.793,022	2.153
7	567.827,07 380.821,267	8	567.838,349 380.826,0	12.232
10	567.849,638 380.828,996	11	567.871,143 380.838,078	23.344
13	567.885,047 380.846,044	14	567.903,351 380.854,954	20.357
16	567.931,46 380.871,44	17	567.946,552 380.880,977	17.853
2	567.748,58 380.784,348	3	567.755,081 380.788,218	7.566
5	567.764,532 380.793,022	6	567.809,35 380.813,359	49.216
8	567.838,349 380.826,0	9	567.848,944 380.830,577	11.541
11	567.871,143 380.838,078	12	567.875,679 380.841,508	5.687
14	567.903,351 380.854,954	15	567.918,77 380.863,333	17.549
17	567.946,552 380.880,977	18	567.960,463 380.890,714	16.98
3	567.755,081 380.788,218	4	567.762,572 380.792,13	8.451
6	567.809,35 380.813,359	7	567.827,07 380.821,267	19.405
9	567.848,944 380.830,577	10	567.849,638 380.828,996	1.727
12	567.875,679 380.841,508	13	567.885,047 380.846,044	10.408
15	567.918,77 380.863,333	16	567.931,46 380.871,44	15.059
18	567.960,463 380.890,714	19	567.974,568 380.900,364	17.09

Punct început	X / Y	Punct sfârșit	X / Y	Lungime segment	Punct început	X / Y	Punct sfârșit	X / Y	Lungime segment	Punct început	X / Y	Punct sfârșit	X / Y	Lungime segment
19	567.974,568 380.900,364	20	567.986,19 380.908,252	14.046	20	567.986,19 380.908,252	21	567.995,845 380.914,789	11.66	21	567.995,845 380.914,789	22	568.004,278 380.920,499	10.184
22	568.004,278 380.920,499	23	568.013,896 380.927,011	11.615	23	568.013,896 380.927,011	24	568.024,006 380.932,077	11.308	24	568.024,006 380.932,077	25	568.034,228 380.936,442	11.115
25	568.034,228 380.936,442	26	568.046,06 380.941,471	12.856	26	568.046,06 380.941,471	27	568.054,338 380.944,986	8.993	27	568.054,338 380.944,986	28	568.060,684 380.946,938	6.639
28	568.060,684 380.946,938	29	568.074,642 380.952,118	14.888	29	568.074,642 380.952,118	30	568.094,383 380.959,445	21.057	30	568.094,383 380.959,445	31	568.104,986 380.962,734	11.101
31	568.104,986 380.962,734	32	568.132,315 380.973,707	29.45	32	568.132,315 380.973,707	33	568.147,137 380.980,048	16.121	33	568.147,137 380.980,048	34	568.155,315 380.983,621	8.924
34	568.155,315 380.983,621	35	568.163,583 380.986,783	8.852	35	568.163,583 380.986,783	36	568.178,23 380.992,434	15.699	36	568.178,23 380.992,434	37	568.191,633 380.998,058	14.535
37	568.191,633 380.998,058	38	568.210,128 381.009,041	21.51	38	568.210,128 381.009,041	39	568.221,767 381.016,544	13.848	39	568.221,767 381.016,544	40	568.221,815 381.016,575	0.057
40	568.221,815 381.016,575	41	568.242,731 381.030,997	25.406	41	568.242,731 381.030,997	42	568.252,115 381.037,621	11.486	42	568.252,115 381.037,621	43	568.262,445 381.044,846	12.606
43	568.262,445 381.044,846	44	568.272,213 381.051,679	11.921	44	568.272,213 381.051,679	45	568.282,499 381.058,944	12.593	45	568.282,499 381.058,944	46	568.293,762 381.066,893	13.786
46	568.293,762 381.066,893	47	568.304,375 381.074,382	12.989	47	568.304,375 381.074,382	48	568.315,463 381.082,207	13.571	48	568.315,463 381.082,207	49	568.321,85 381.086,682	7.799
49	568.321,85 381.086,682	50	568.326,692 381.090,086	5.919	50	568.326,692 381.090,086	51	568.337,385 381.097,273	12.884	51	568.337,385 381.097,273	52	568.346,554 381.102,985	10.803
52	568.346,554 381.102,985	53	568.362,371 381.113,782	19.151	53	568.362,371 381.113,782	54	568.352,873 381.124,651	14.434	54	568.352,873 381.124,651	55	568.342,015 381.117,214	13.161
55	568.342,015 381.117,214	56	568.332,014 381.110,268	12.176	56	568.332,014 381.110,268	57	568.328,701 381.107,741	4.167	57	568.328,701 381.107,741	58	568.317,583 381.100,441	13.3
58	568.317,583 381.100,441	59	568.308,84 381.094,112	10.793	59	568.308,84 381.094,112	60	568.301,271 381.089,162	9.044	60	568.301,271 381.089,162	61	568.297,519 381.086,322	4.706
61	568.297,519 381.086,322	62	568.276,832 381.071,991	25.166	62	568.276,832 381.071,991	63	568.263,699 381.062,945	15.947	63	568.263,699 381.062,945	64	568.251,441 381.053,758	15.319
64	568.251,441 381.053,758	65	568.250,884 381.053,34	0.696	65	568.250,884 381.053,34	66	568.235,5 381.042,751	18.676	66	568.235,5 381.042,751	67	568.234,999 381.042,427	0.597
67	568.234,999 381.042,427	68	568.210,275 381.026,472	29.425	68	568.210,275 381.026,472	69	568.197,0 381.018,755	15.355	69	568.197,0 381.018,755	70	568.189,873 381.014,611	8.244
70	568.189,873 381.014,611	71	568.183,496 381.010,904	7.376	71	568.183,496 381.010,904	72	568.179,081 381.011,972	4.542	72	568.179,081 381.011,972	73	568.178,394 381.010,014	2.075
73	568.178,394 381.010,014	74	568.178,837 381.008,694	1.392	74	568.178,837 381.008,694	75	568.161,641 381.001,686	18.569	75	568.161,641 381.001,686	76	568.152,779 380.998,455	9.433
76	568.152,779 380.998,455	77	568.143,903 380.995,064	9.502	77	568.143,903 380.995,064	78	568.126,65 380.987,844	18.703	78	568.126,65 380.987,844	79	568.114,575 380.982,61	13.161
79	568.114,575 380.982,61	80	568.103,379 380.977,988	12.113	80	568.103,379 380.977,988	81	568.092,198 380.973,577	12.02	81	568.092,198 380.973,577	82	568.075,421 380.967,138	17.97
82	568.075,421 380.967,138	83	568.069,391 380.964,767	6.479	83	568.069,391 380.964,767	84	568.056,835 380.959,721	13.532	84	568.056,835 380.959,721	85	568.056,547 380.959,605	0.31
85	568.056,547 380.959,605	86	568.047,65 380.956,29	9.495	86	568.047,65 380.956,29	87	568.038,19 380.952,44	10.213	87	568.038,19 380.952,44	88	568.025,654 380.946,988	13.67
88	568.025,654 380.946,988	89	568.025,092 380.946,754	0.609	89	568.025,092 380.946,754	90	568.012,771 380.940,128	13.99	90	568.012,771 380.940,128	91	568.000,829 380.933,707	13.559
91	568.000,829 380.933,707	92	567.982,98 380.922,097	21.293	92	567.982,98 380.922,097	93	567.969,809 380.913,562	15.695	93	567.969,809 380.913,562	94	567.960,264 380.907,296	11.418
94	567.960,264 380.907,296	95	567.957,033 380.905,14	3.884	95	567.957,033 380.905,14	96	567.943,758 380.896,281	15.96	96	567.943,758 380.896,281	97	567.943,112 380.895,726	0.852
97	567.943,112 380.895,726	98	567.934,679 380.889,924	10.236	98	567.934,679 380.889,924	99	567.924,183 380.883,076	12.532	99	567.924,183 380.883,076	100	567.912,629 380.875,212	13.976
100	567.912,629 380.875,212	101	567.909,107 380.872,815	4.26	101	567.909,107 380.872,815	102	567.903,477 380.870,151	6.228	102	567.903,477 380.870,151	103	567.883,47 380.860,687	22.132
103	567.883,47 380.860,687	104	567.860,876 380.849,999	24.994	104	567.860,876 380.849,999	105	567.848,345 380.844,845	13.55	105	567.848,345 380.844,845	106	567.839,672 380.841,276	9.379
106	567.839,672 380.841,276	107	567.839,7 380.840,93	0.347	107	567.839,7 380.840,93	108	567.832,76 380.838,1	7.495	108	567.832,76 380.838,1	109	567.822,131 380.834,107	11.354
109	567.822,131 380.834,107	110	567.808,453 380.829,035	14.588	110	567.808,453 380.829,035	111	567.794,673 380.823,932	14.695	111	567.794,673 380.823,932	112	567.792,602 380.823,976	2.071
112	567.792,602 380.823,976	113	567.782,027 380.819,916	11.328	113	567.782,027 380.819,916	114	567.773,789 380.815,665	9.27	114	567.773,789 380.815,665	115	567.762,502 380.809,638	12.795
115	567.762,502 380.809,638	116	567.759,08 380.807,811	3.879	116	567.759,08 380.807,811	117	567.738,611 380.795,075	24.108	117	567.738,611 380.795,075	118	567.740,276 380.793,196	2.511

Punct început	X / Y	Punct sfârșit	X / Y	Lungime segment
118	567.740,276 380.793,196	1	567.741,732 380.791,143	2.517

** Lungimile segmentelor sunt determinate în planul de proiecție Stereo 70 și sunt rotunjite la 1 milimetru.

*** Distanța dintre puncte este formată din segmente cumulate ce sunt mai mici decât valoarea 1 milimetru.

Neutilizabil în Circuitul Civil