PLAN CADASTRAL

JUDEȚ PRAHOVA, UAT ARICESTII RAHTIVANI

Sectorul Cadastral 0

Spre publicare

Scara 1:2000

Sistem de proiecție "STEREO '70"

- Plansa 2 -

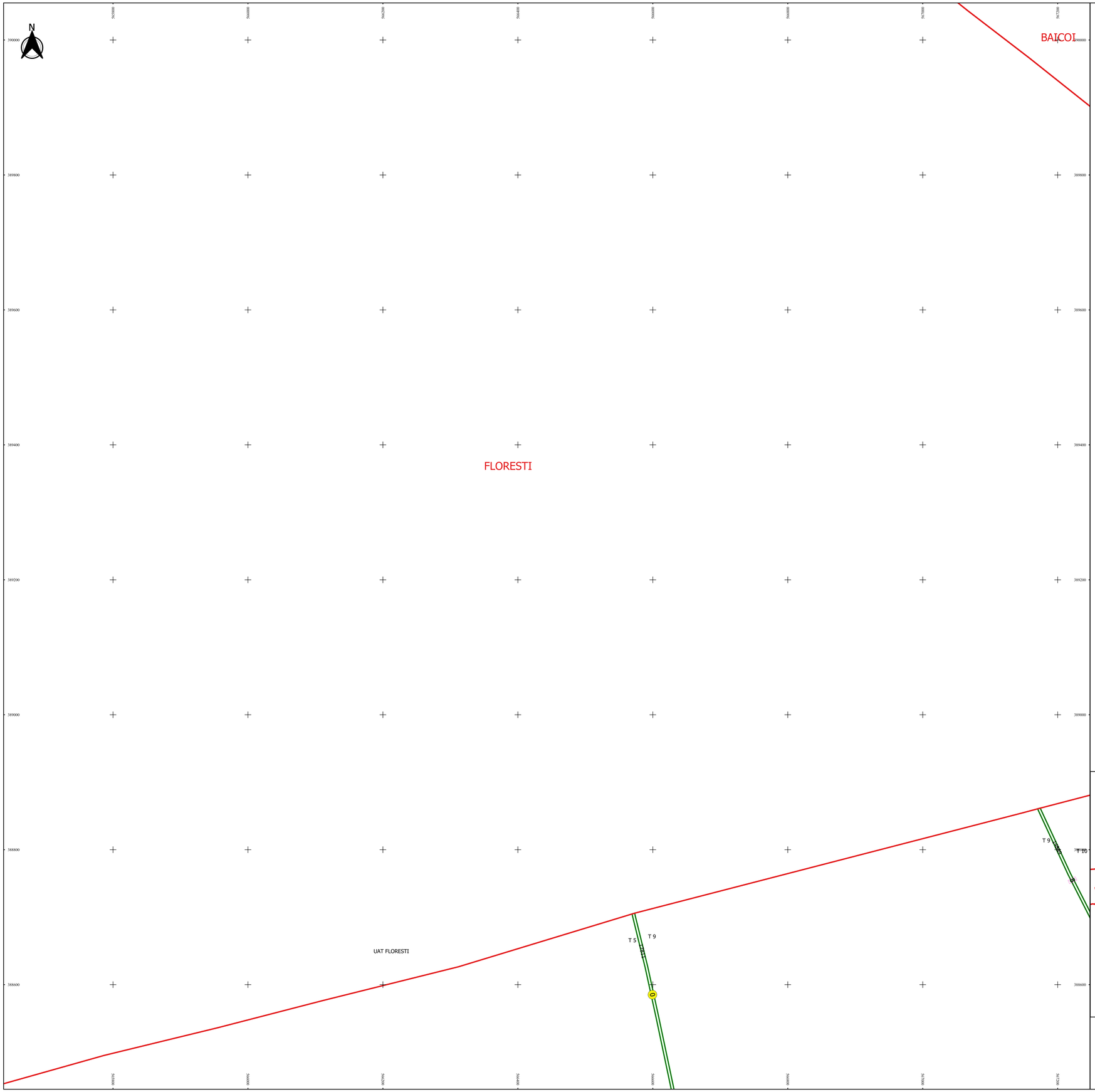

Schița de racordare a planșelor

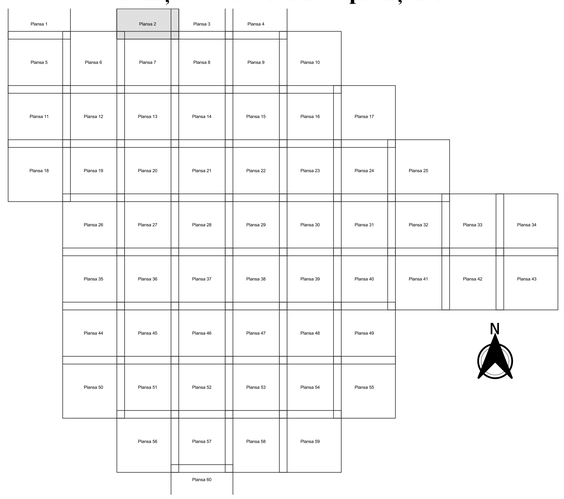

Legendă

- Limită sector
- Limită UAT
- Limită intravilan
- Limită imobil
- Limită construcții
- Limită tarla
- 0 Număr sector
- 14058 Număr imobil
- 14161-C2 Număr construcții
- 31 Număr tarla
- T 9 Toponimie

Schița dispunerii sectorului cadastral

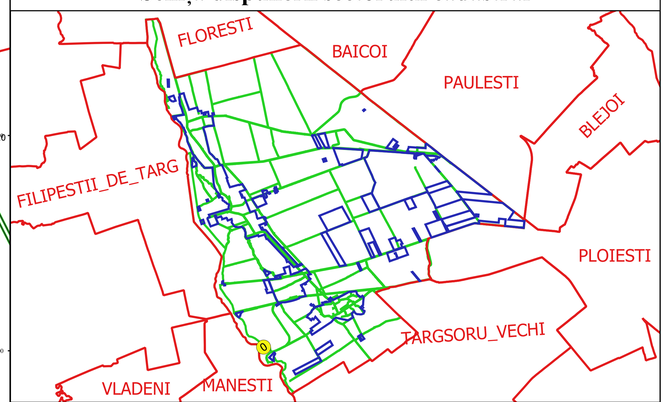

Executant
SC GEOAGRICADASTRE SRL
ing. DANIEL TODERASCU
Data.....

DANIEL TODERASCU
DANIEL TODERASCU SRL - OMF

MEDC - A - R - 1797
CERTIFICAT DE ATESTARE
1420704074071410000425 0 0 0