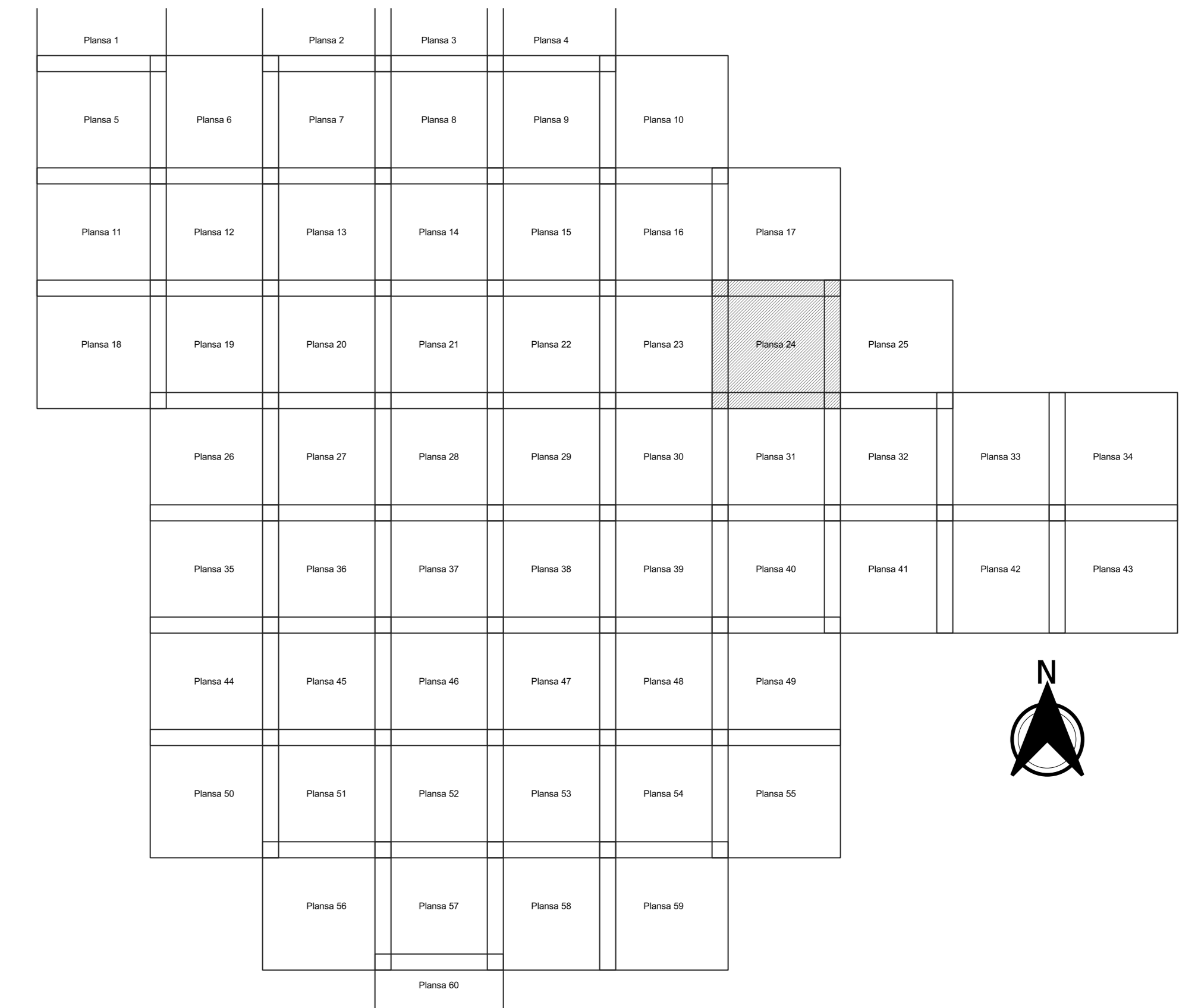


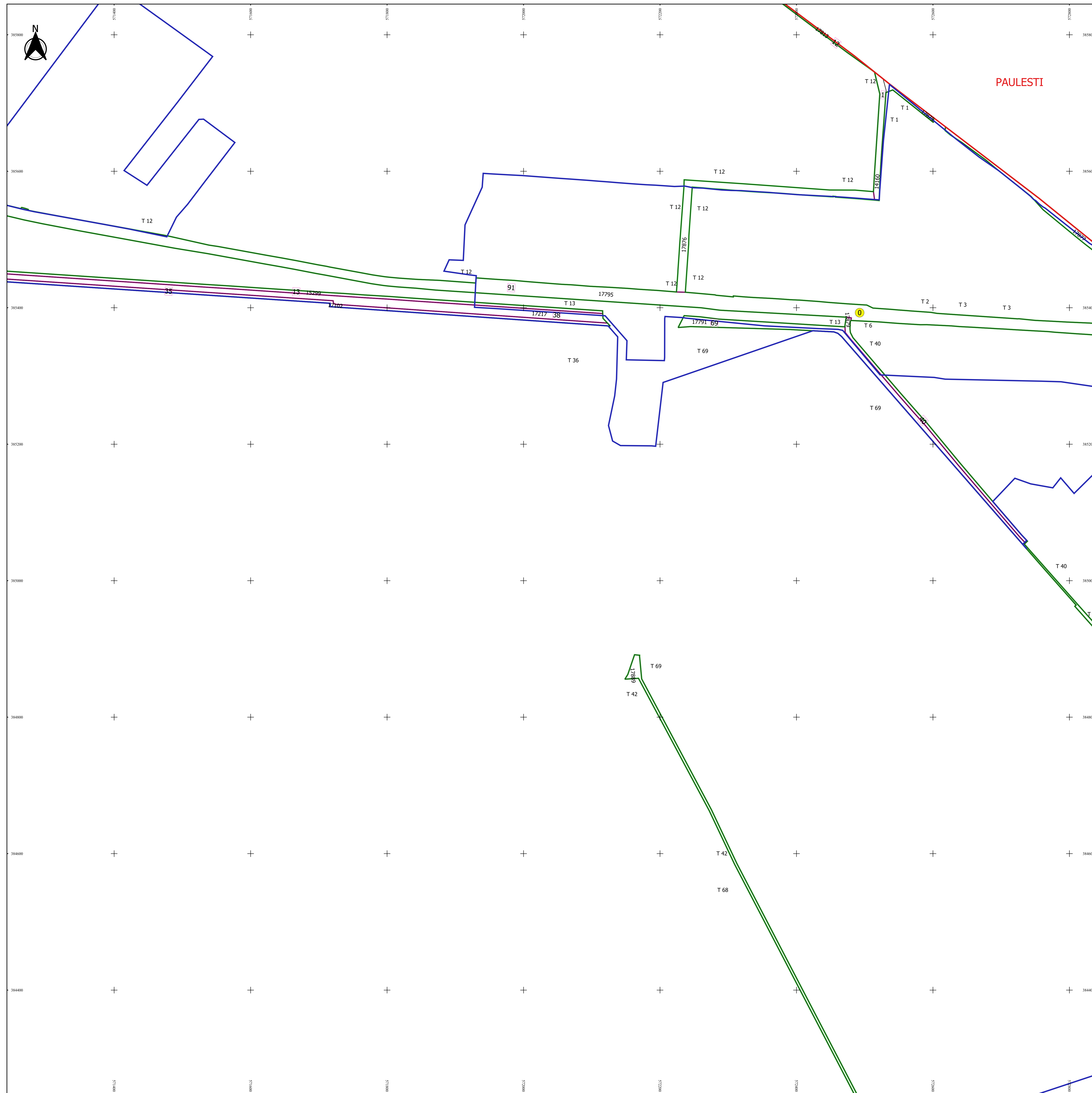
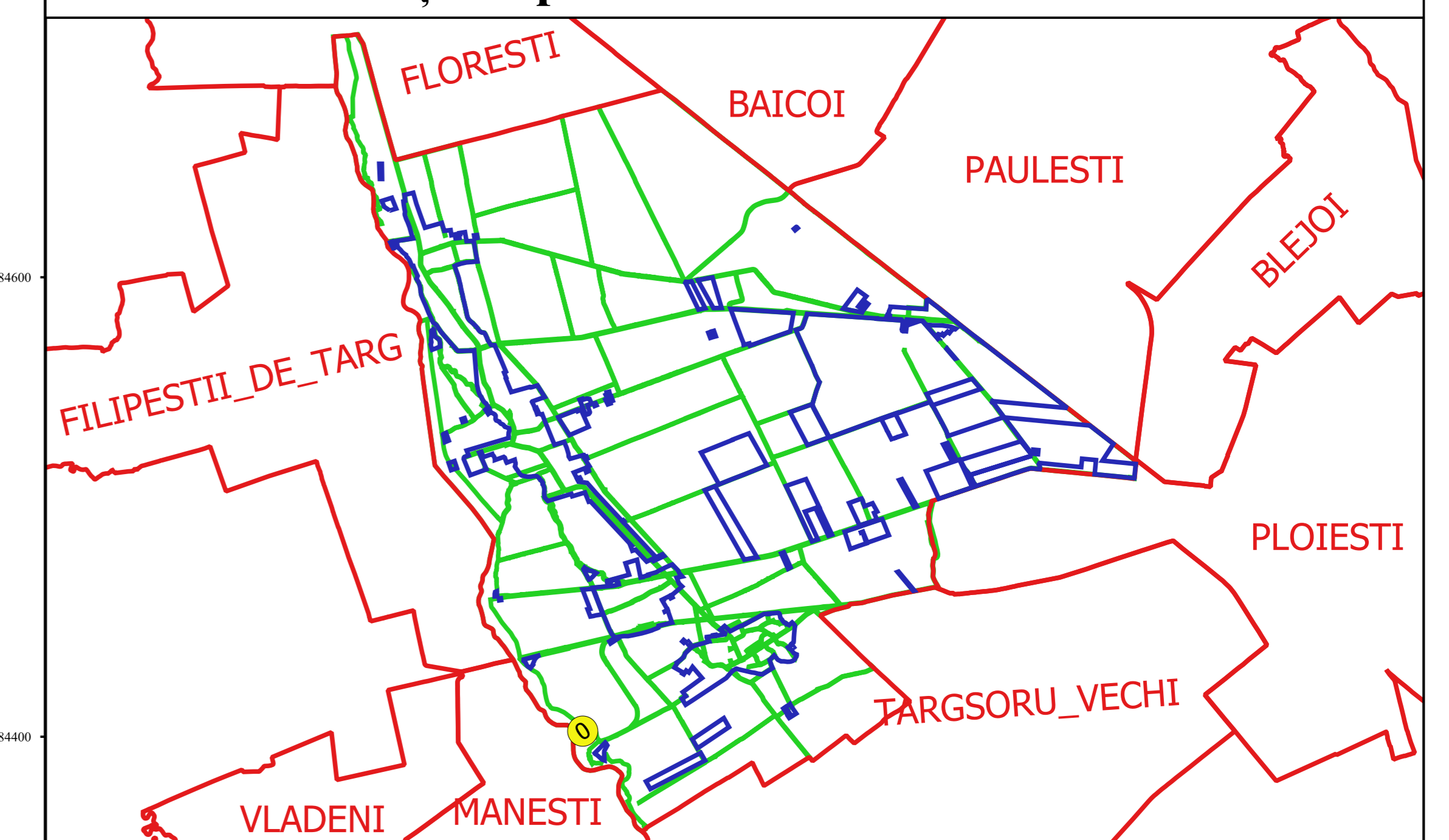
**PLAN CADASTRAL**  
**JUDEȚ PRAHOVA, UAT ARICESTII RAHTIVANI**  
**Sectorul Cadastral 0**  
**Spre publicare**  
**Scara 1:2000**  
**Sistem de proiecție "STEREO '70"**  
**- Planșa 24 -**

**Schița de racordare a planșelor**



- Legendă**
- Limită sector
  - Limită UAT
  - Limită intravilan
  - Limită imobil
  - Limită construcții
  - Limită tarla
  - 0 Număr sector
  - 14058 Număr imobil
  - 14161-C2 Număr construcții
  - 31 Număr tarla
  - T 9 Toponimie

**Schița dispunerii sectorului cadastral**



Proiectant  
 Ing. GEORGHE CABAȘTEU SRL  
 Ing. DANIEL TOMBERACU  
 Botoșani