PLAN CADASTRAL

JUDEȚ PRAHOVA, UAT ARICESTII RAHTIVANI

Sectorul Cadastral 0

Spre publicare

Scara 1:2000

Sistem de proiecție "STEREO '70"

- Plansa 45 -



Schița de racordare a planșelor

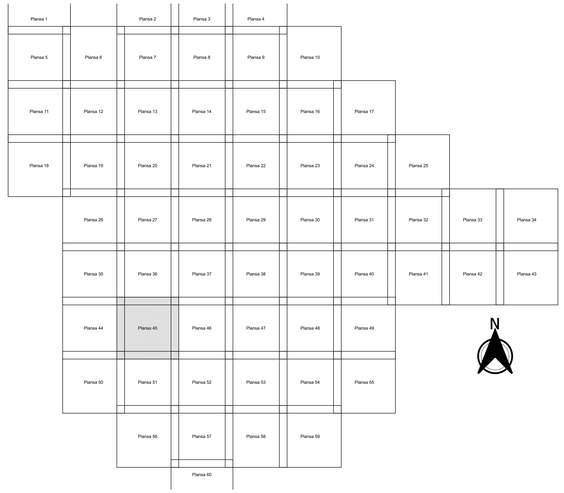

Legendă

- Limită sector
- Limită UAT
- Limită intravilan
- Limită imobil
- Limită construcții
- Limită tarla
- 0 Număr sector
- 14058 Număr imobil
- 14161-C2 Număr construcții
- 31 Număr tarla
- T 9 Toponimie

Schița dispunerii sectorului cadastral

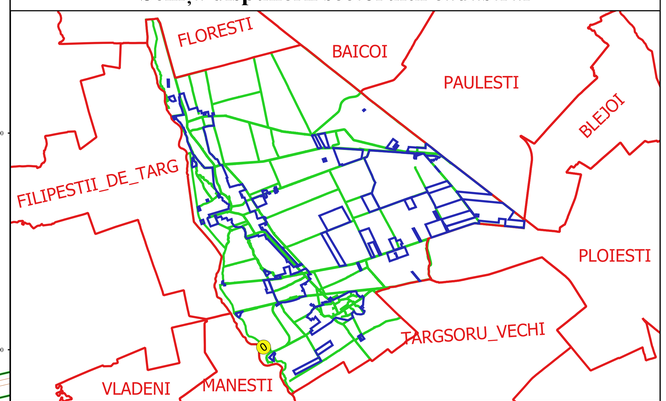

Executat
SC GEOAGRICADASTRU SRL
Ing.DANIEL TODERASCU
Data.....

DANIEL TODERASCU
DANIEL TODERASCU-ZIM

OEZD: A. R. 1797
Str.Ion Ionescu de la Brad 1
0742194/0744114/0040723193/0744