PLAN CADASTRAL

JUDEȚ PRAHOVA, UAT ARICESTII RAHTIVANI

Sectorul Cadastral 0

Spre publicare

Scara 1:2000

Sistem de proiecție "STEREO '70"

- Plansa 46 -

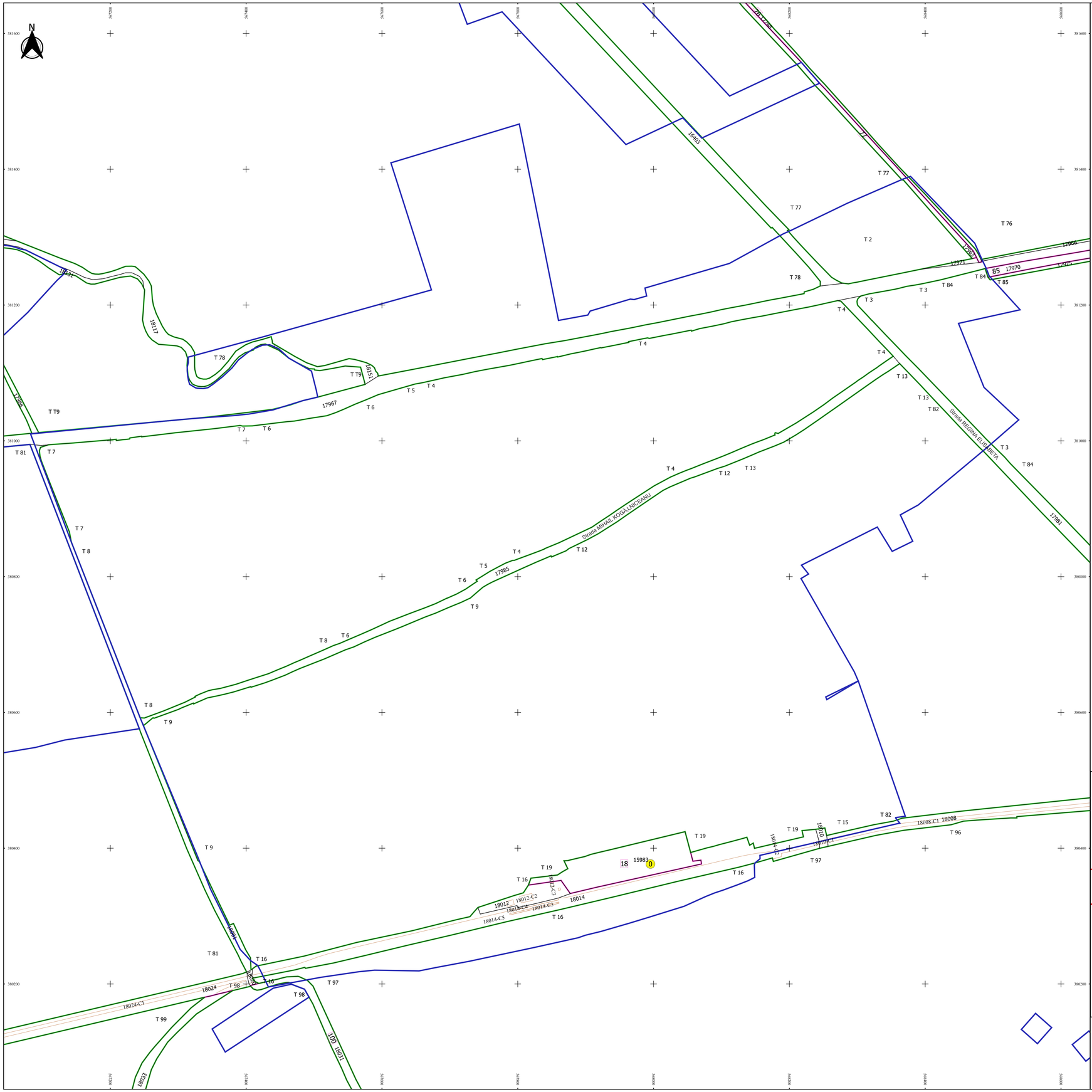

Schița de racordare a planșelor

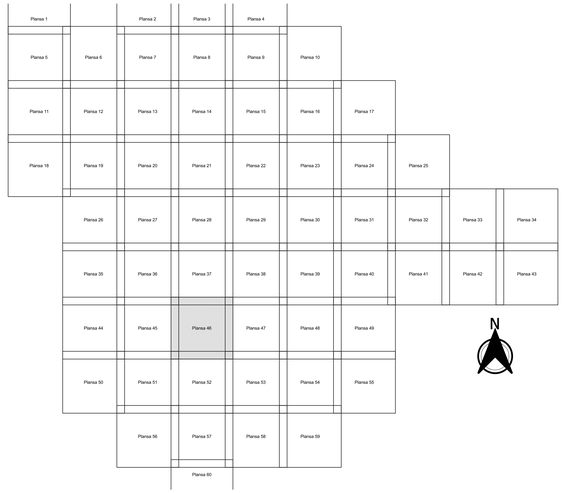

Legendă

- Limită sector
- Limită UAT
- Limită intravilan
- Limită imobil
- Limită construcții
- Limită tarla
- 0 Număr sector
- 14058 Număr imobil
- 14161-C2 Număr construcții
- 31 Număr tarla
- T 9 Toponimie

Schița dispunerii sectorului cadastral

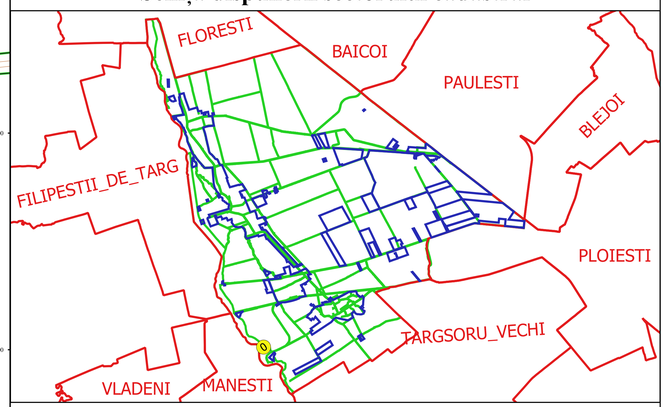

Executant
SC GEOAGRICADASTRU SRL
Ing. DANIEL TODERASCU
Data.....

DANIEL TODERASCU
GRAD I - TOPOGRAF INGINER - 1999

MEMBRU A. N. CTPI
DIPLOMA NR. 0000000000000000