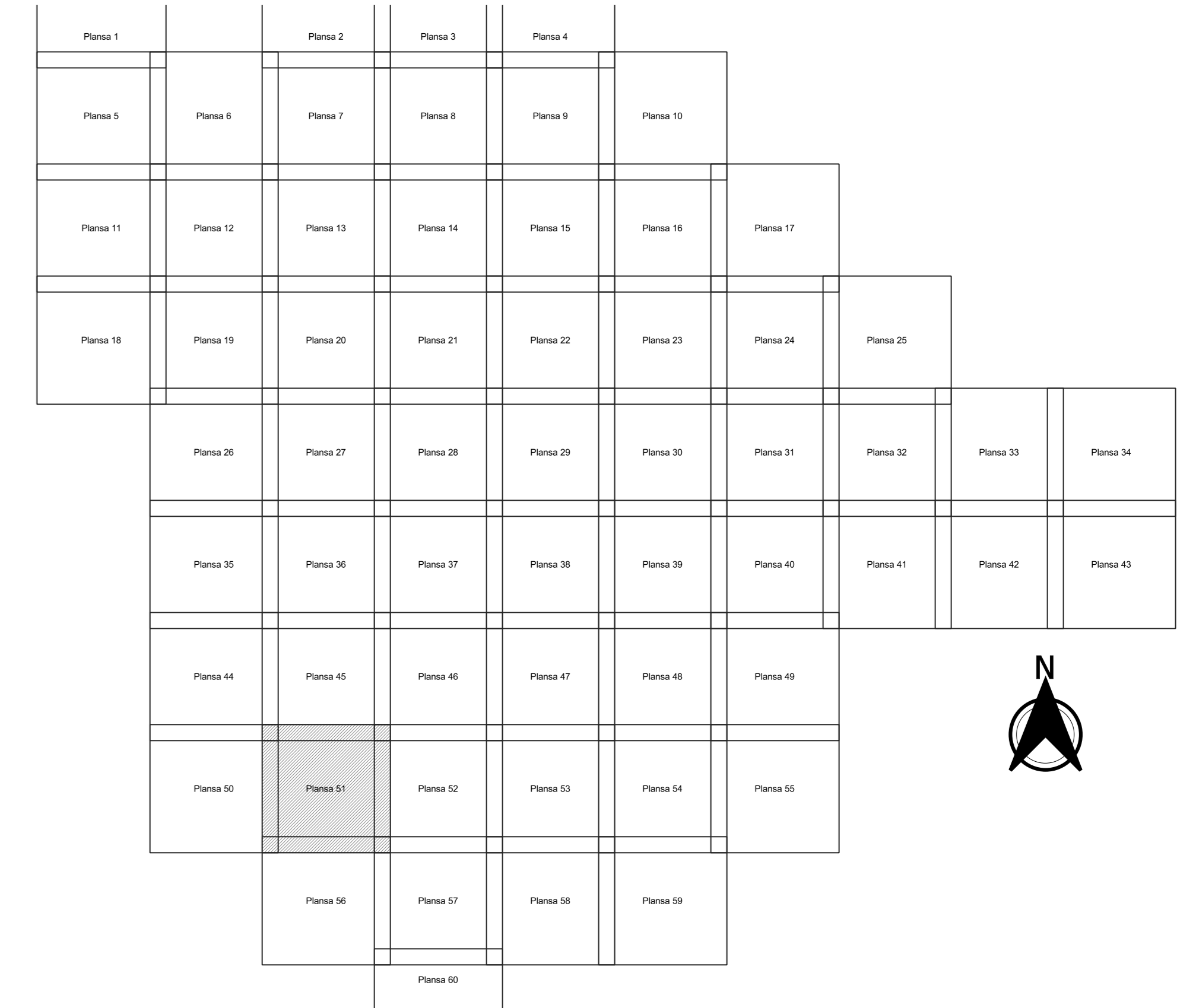


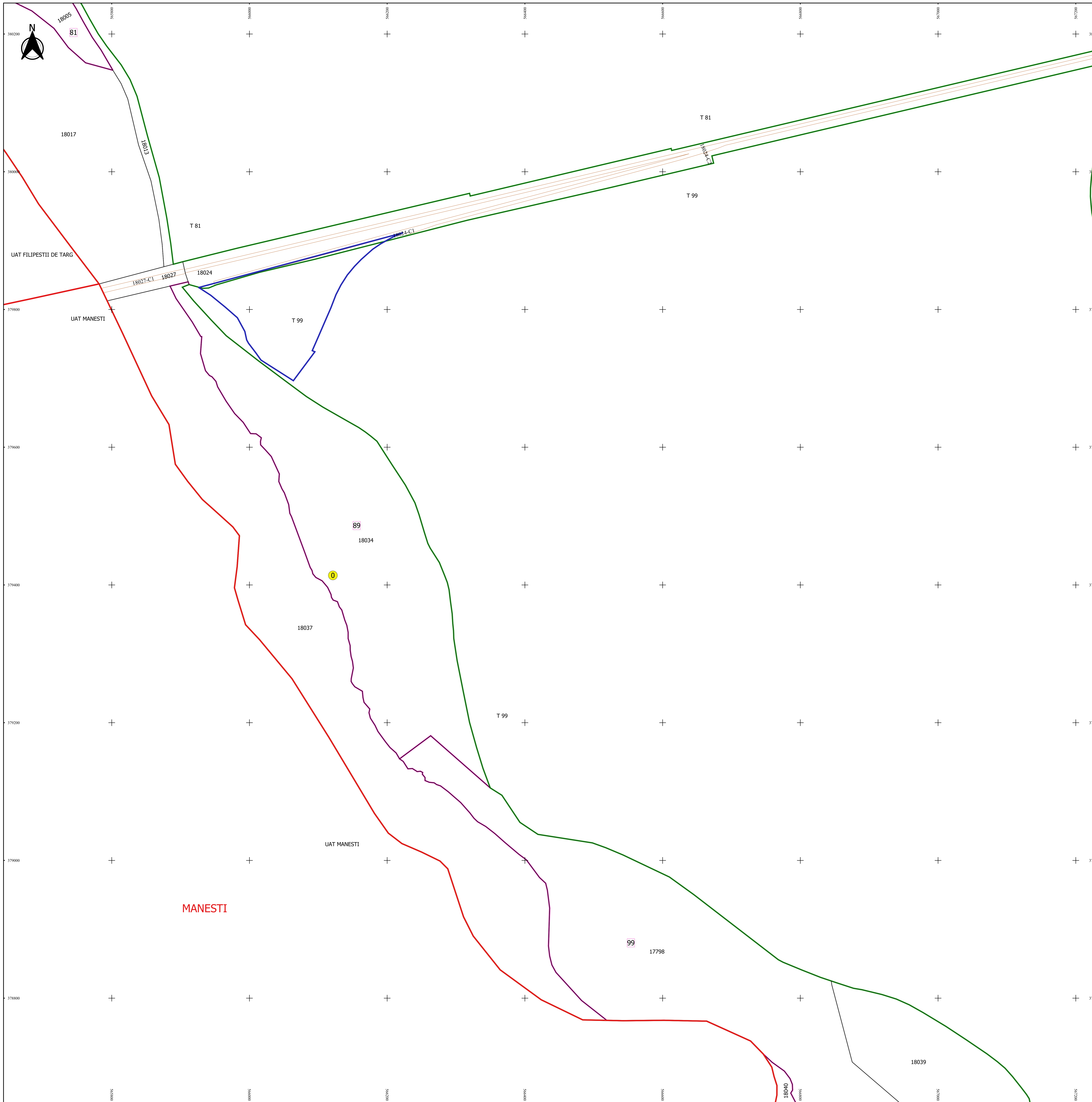
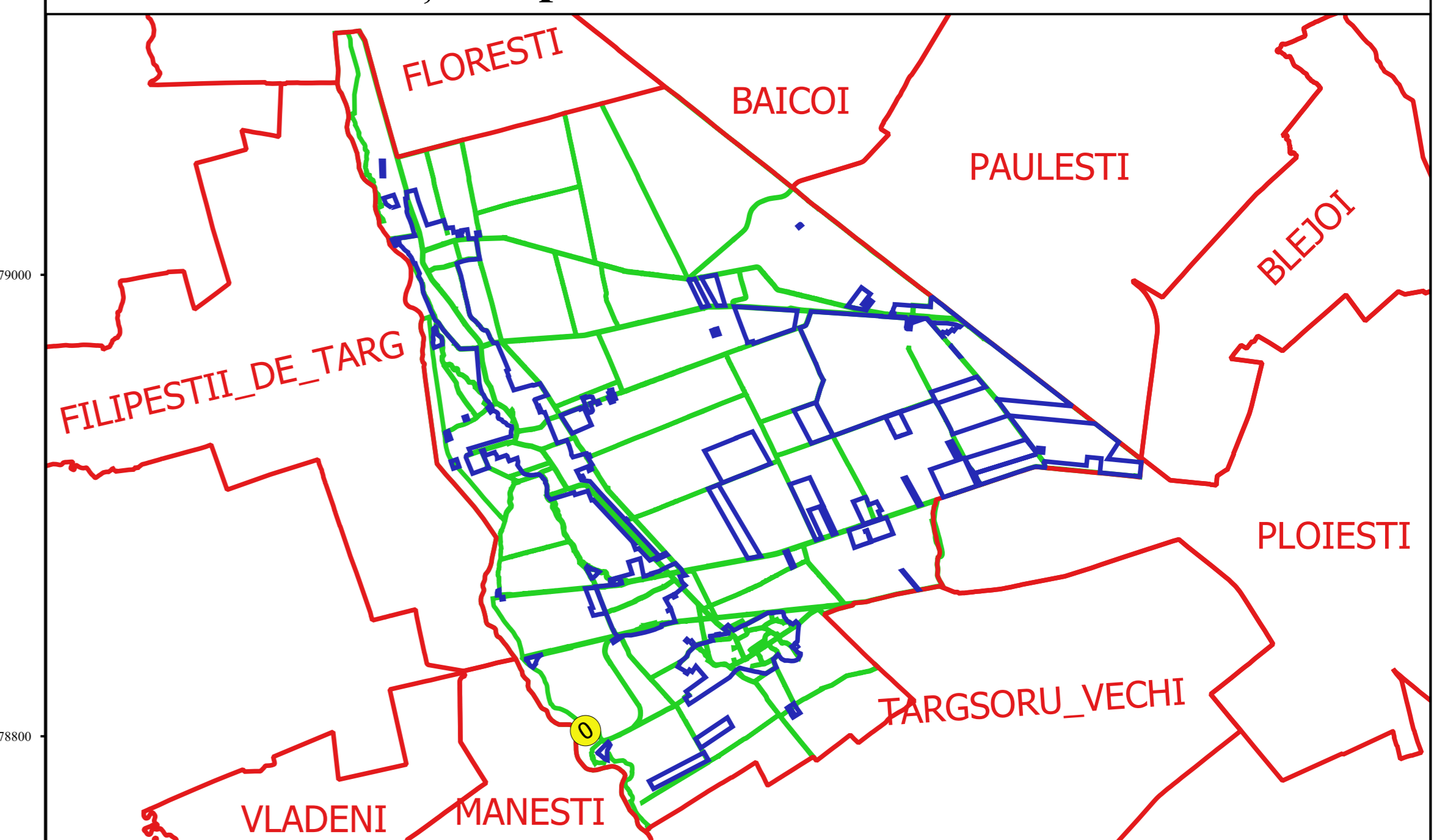
PLAN CADASTRAL
JUDEȚ PRAHOVA, UAT ARICESTII RAHTIVANI
Sectorul Cadastral 0
Spre publicare
Scara 1:2000
Sistem de proiecție "STEREO '70"
- Plansa 51 -

Schița de racordare a planșelor



- Legendă**
- Limită sector
 - Limită UAT
 - Limită intravilan
 - Limită imobil
 - Limită construcții
 - Limită tarla
 - 0 Număr sector
 - 14058 Număr imobil
 - 14161-C2 Număr construcții
 - 31 Număr tarla
 - T 9 Toponimie

Schița dispunerii sectorului cadastral



Proiectant
 Ing. DANIEL TOMBERACU