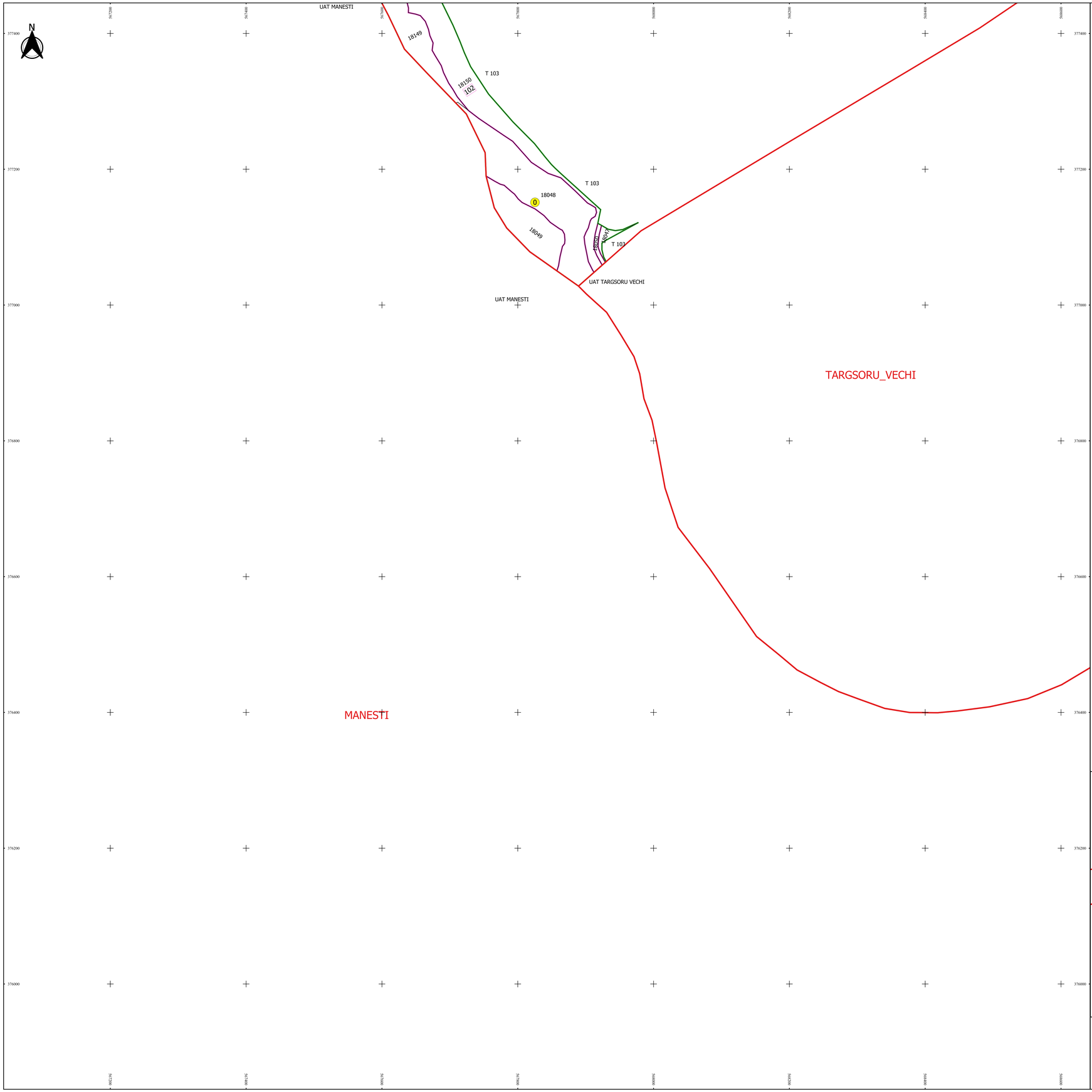

PLAN CADASTRAL

JUDEȚ PRAHOVA, UAT ARICESTII RAHTIVANI

Sectorul Cadastral 0

Spre publicare

Scara 1:2000

Sistem de proiecție "STEREO '70"

- Plansa 60 -

Schița de racordare a planșelor

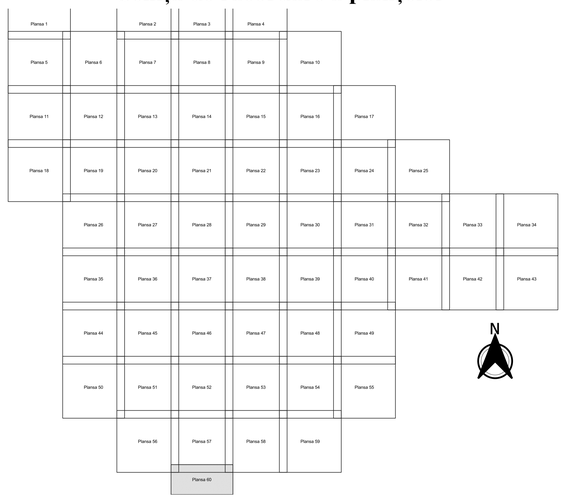

Legendă

- Limită sector
- Limită UAT
- Limită intravilan
- Limită imobil
- Limită construcții
- Limită tarla
- 0 Număr sector
- 14058 Număr imobil
- 14161-C2 Număr construcții
- 31 Număr tarla
- T 9 Toponimie

Schița dispunerii sectorului cadastral

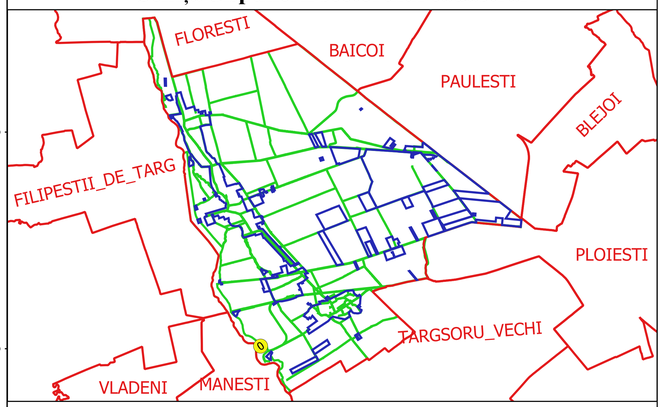

Executat:
SC GEOAGRICADASTRU SRL
ing. DANIEL TODERAȘCU
Data.....

* DANIEL TODERAȘCU *
DANIEL-STEFAN-TODERAS - CUM

ANCPI - A. R. CTS?
Certificat de atestare
142394740101E4B4D1F07B0ef