
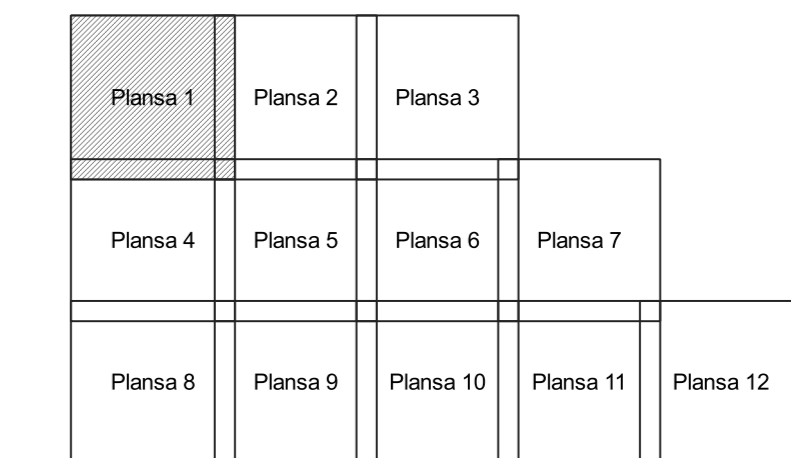




PLAN CADASTRAL
JUDEȚ PRAHOVA, UAT ARICESTII RAHTIVANI
Sectorul Cadastral 10
Spre publicare
Scara 1:1000
Sistem de proiecție "STEREO '70"
- Plansa 1 -

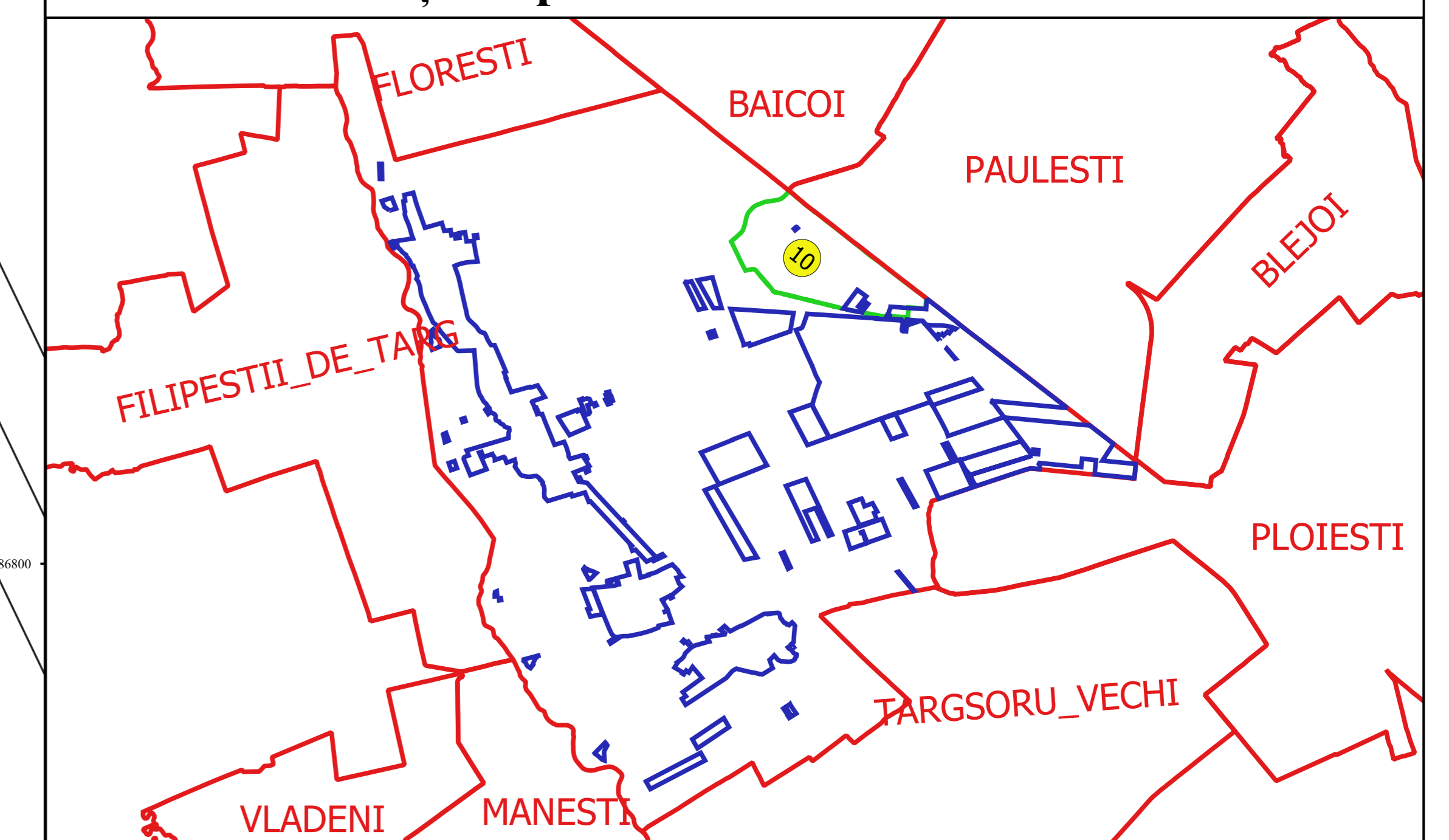
Schița de racordare a planșelor



Legendă

- Limită sector
- Limită UAT
- Limită intravilan
- Limită imobil
- Limită construcții
- Limită tarla
- 10 Număr sector
- 70 Numar_administrativ
- 11814 Număr imobil
- 11814-C1 Număr construcții
- 12 Număr tarla
- DF 101 Toponimie

Schița dispunerii sectorului cadastral



Proiectant
 Ing. GEORGHE CABAȘTEU SRL
 Ing. DANIEL TOMBERACU
 Date: