
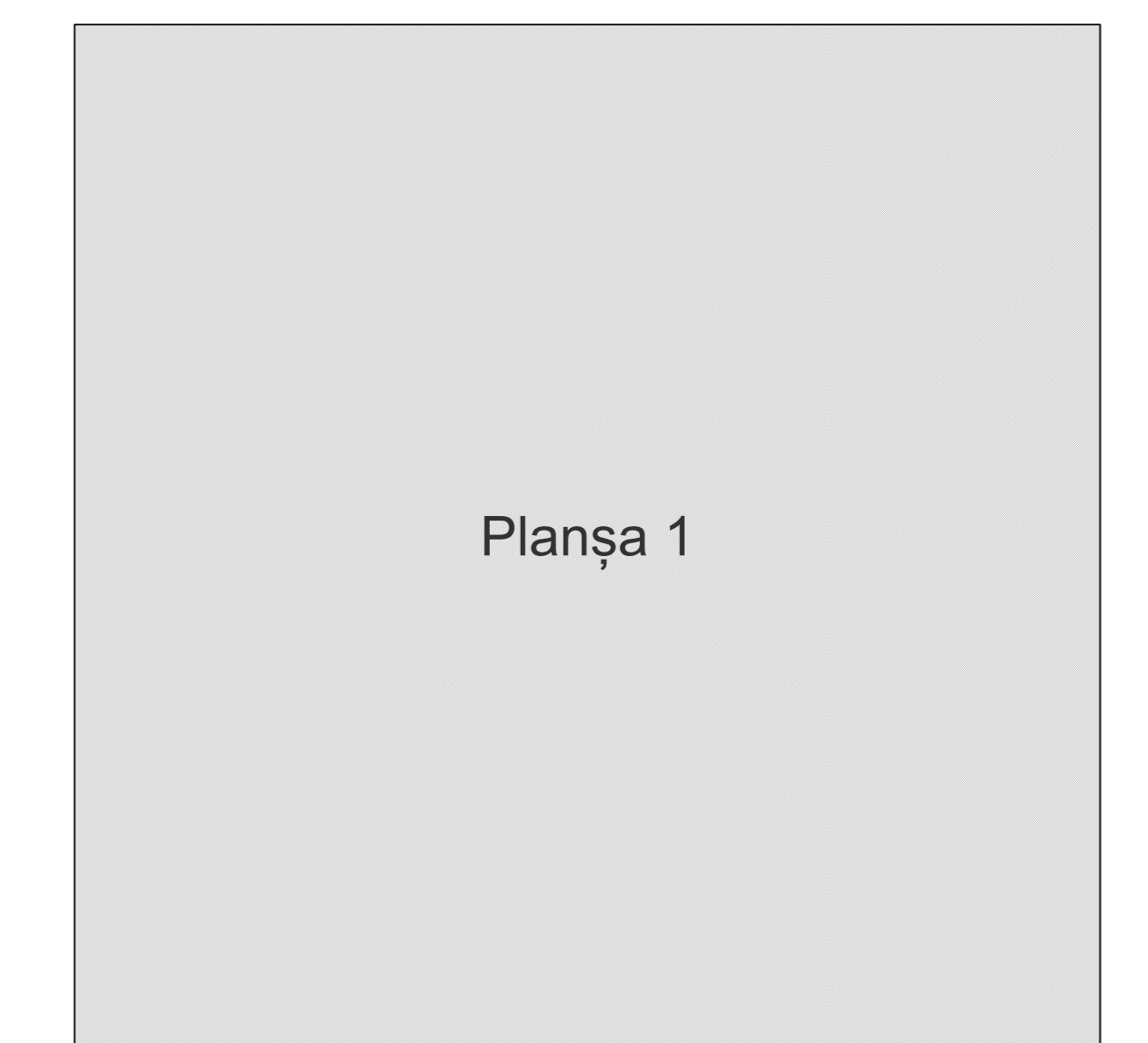


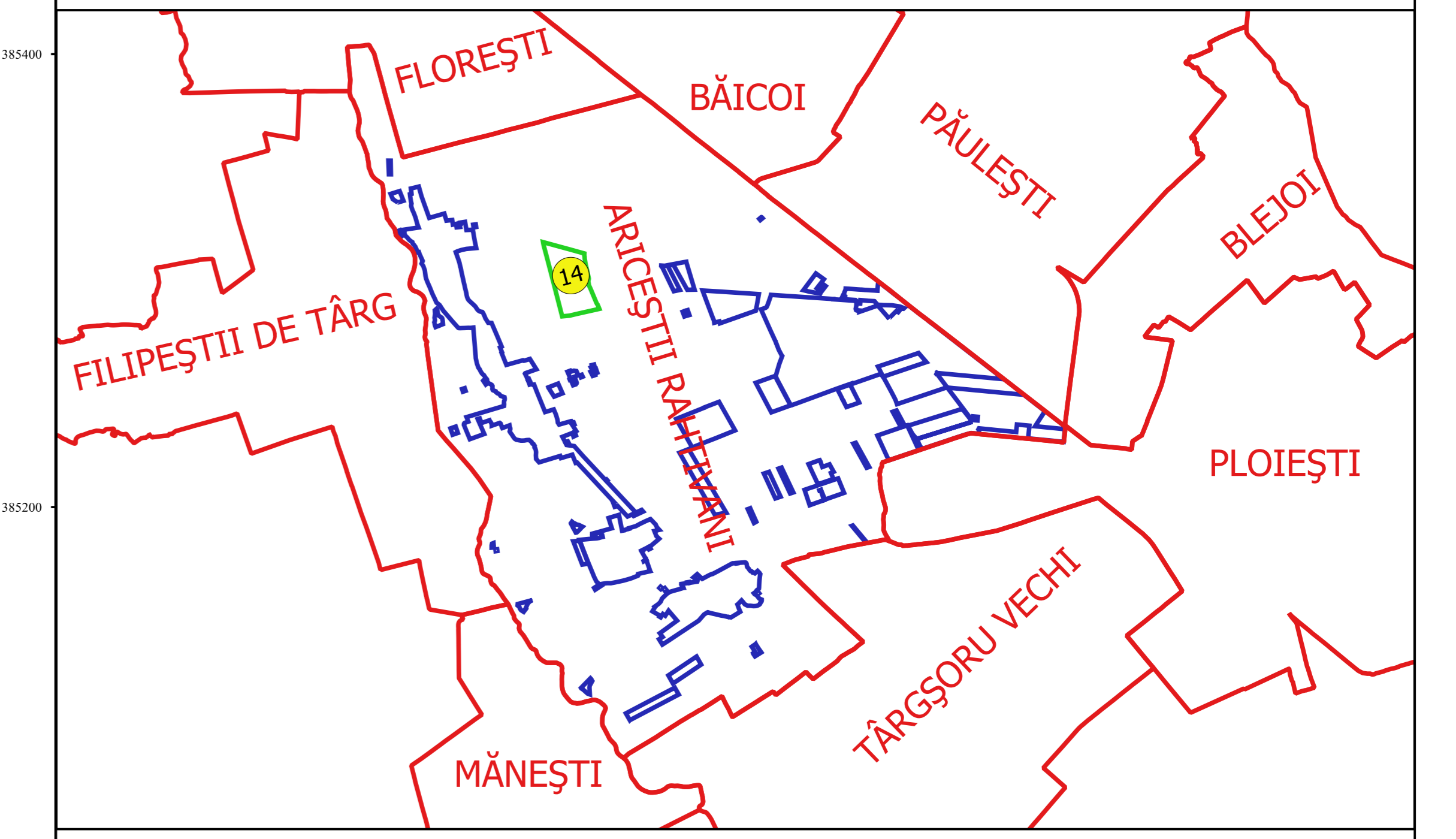
PLAN CADASTRAL
JUDEȚ PRAHOVA, UAT ARICEȘTII RAHTIVANI
Sectorul Cadastral 14
Spre publicare
Scara 1:2000
Sistem de proiecție "STEREO '70"
- Planșa 1 -

Schița de racordare a planșelor



- Legendă**
- Limită sector
 - Limită UAT
 - Limită intravilan
 - Limită imobil
 - Limită construcții
 - Limită tarla
 - 14 Număr sector
 - 1060 Număr imobil
 - 971-C1 Număr construcții
 - 15 Număr tarla
 - DF101 Toponimie

Schița dispunerii sectorului cadastral



Proiectat de
 SC CADASTRU SAH
 Ing. DANIEL TOMBACU
 2014

