


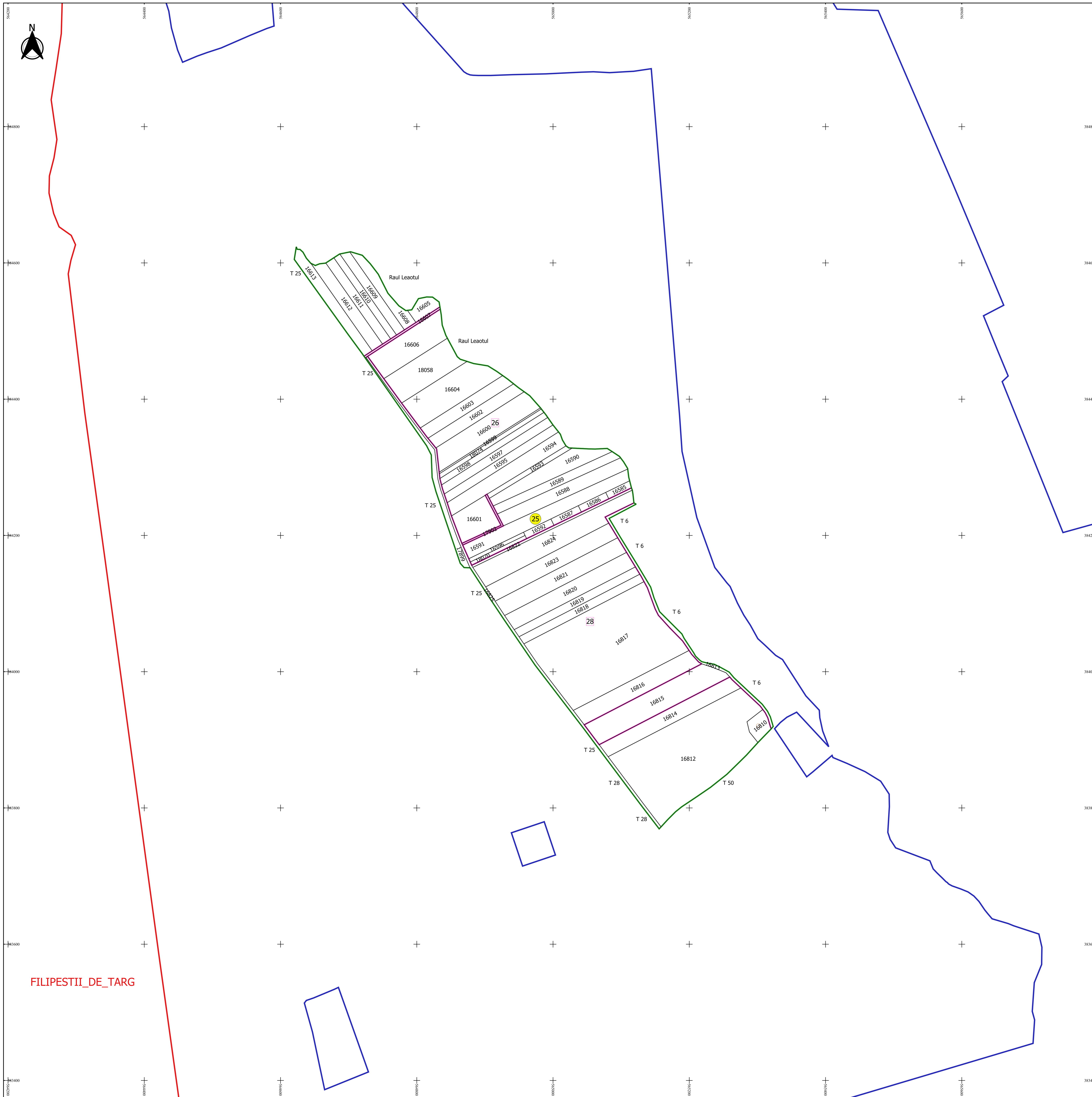
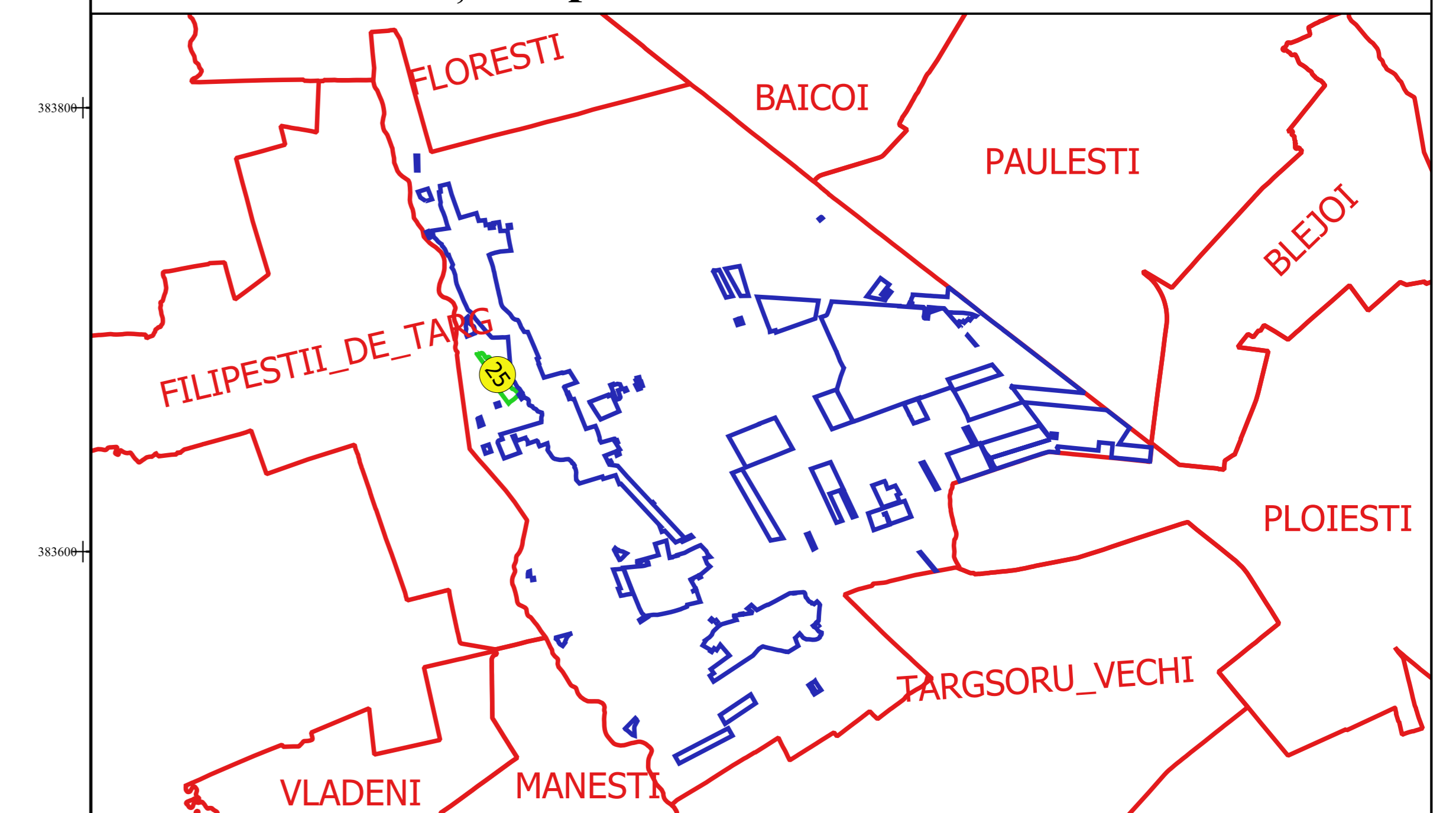
**PLAN CADASTRAL**  
**JUDEȚ PRAHOVA, UAT ARICESTII RAHTIVANI**  
**Sectorul Cadastral 25**  
**Spre publicare**  
**Scara 1:2000**  
**Sistem de proiecție "STEREO '70"**  
**- Plansa 1 -**

**Schița de racordare a planșelor**



- Legendă**
- Limită sector
  - Limită UAT
  - Limită intravilan
  - Limită imobil
  - Limită construcții
  - Limită tarla
  - 25 Număr sector
  - 16585 Număr imobil
  - 16810-C1 Număr construcții
  - 26 Număr tarla
  - T 25 Toponimie

**Schița dispunerii sectorului cadastral**



Proiectant  
 Ing. DANIEL TOMBERACU