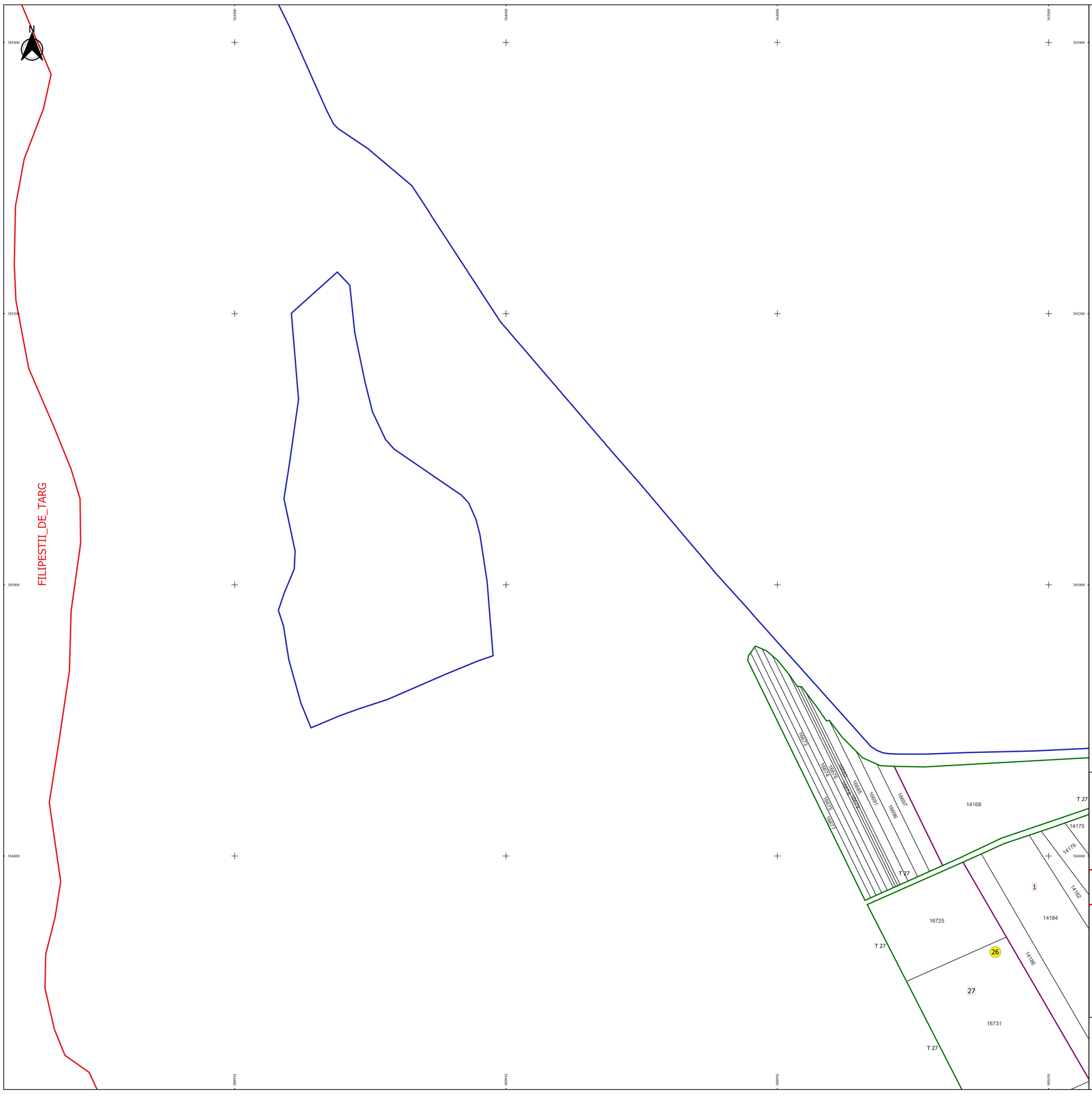

PLAN CADASTRAL

JUDEȚ PRAHOVA, UAT ARICESTII RAHTIVANI
Sectorul Cadastral 26
Spre publicare
Scara 1:1000
Sistem de proiecție "STEREO '70"
- Plansa 3 -

Schița de racordare a planșelor

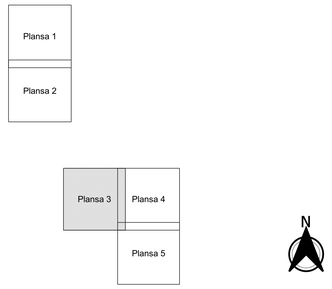

Legendă

- Limită sector
- Limită UAT
- Limită intravilan
- Limită imobil
- Limită construcții
- Limită tarla
- 26 Număr sector
- 6 Numar_administrativ
- 14112 Număr imobil
- 14115-C1 Număr construcții
- 27 Număr tarla
- T 27 Toponimie

Schița dispunerii sectorului cadastral

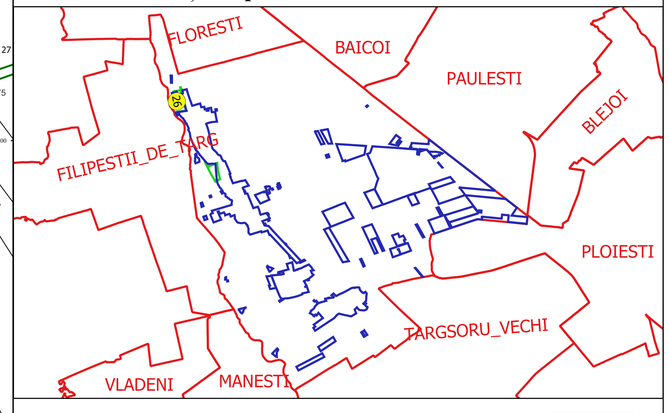

Executant
SC GEOAGRICADASTRE SRL
Ing. DANIEL TODERASCU
Data.....

DANIEL TODERASCU