
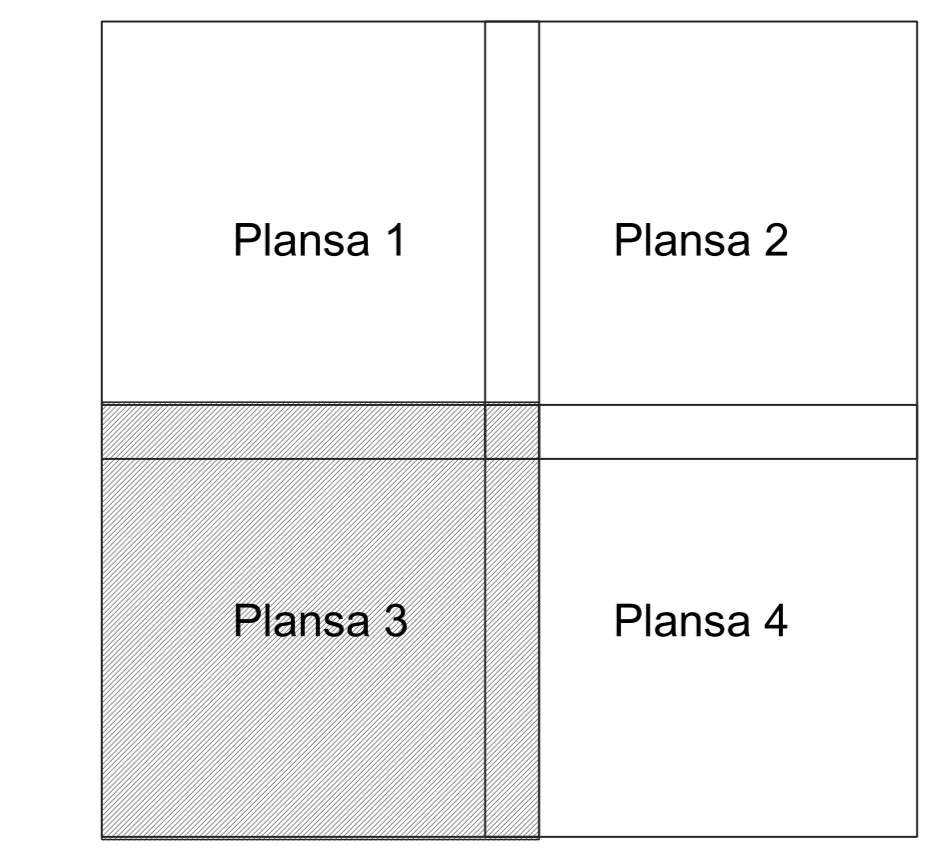




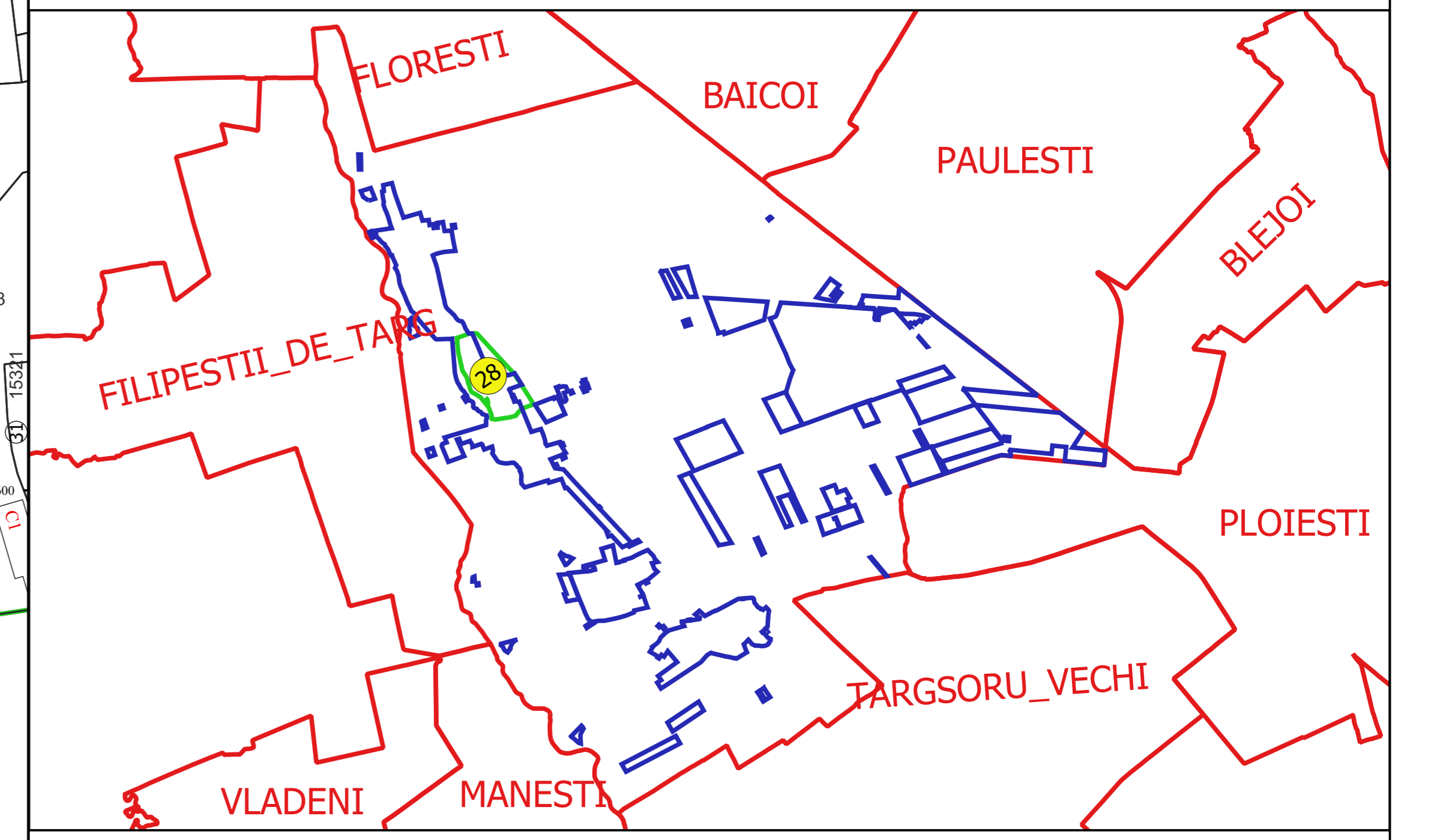
**PLAN CADASTRAL**  
**JUDEȚ PRAHOVA, UAT ARICESTII RAHTIVANI**  
**Sectorul Cadastral 28**  
**Spre publicare**  
**Scara 1:1000**  
**Sistem de proiecție "STEREO '70"**  
**- Plansa 3 -**

**Schița de racordare a planșelor**



- Legendă**
- Limită sector
  - Limită UAT
  - Limită intravilan
  - Limită imobil
  - Limită construcții
  - Limită tarla
  - 28 Număr sector
  - 1 Număr administrativ
  - 14263 Număr imobil
  - 14263-C1 Număr construcții
  - 8 Număr tarla
  - T.49 Toponimie

**Schița dispunerii sectorului cadastral**



Proiectat de  
 SC CADASTRU SA  
 Nr. 100/2005

