PLAN CADASTRAL

JUDEȚ PRAHOVA, UAT ARICEȘTII RAHTIVANI

Sectorul Cadastral 33

Spre publicare

Scara 1:2000

Sistem de proiecție "STEREO '70"

- Planșa 1 -

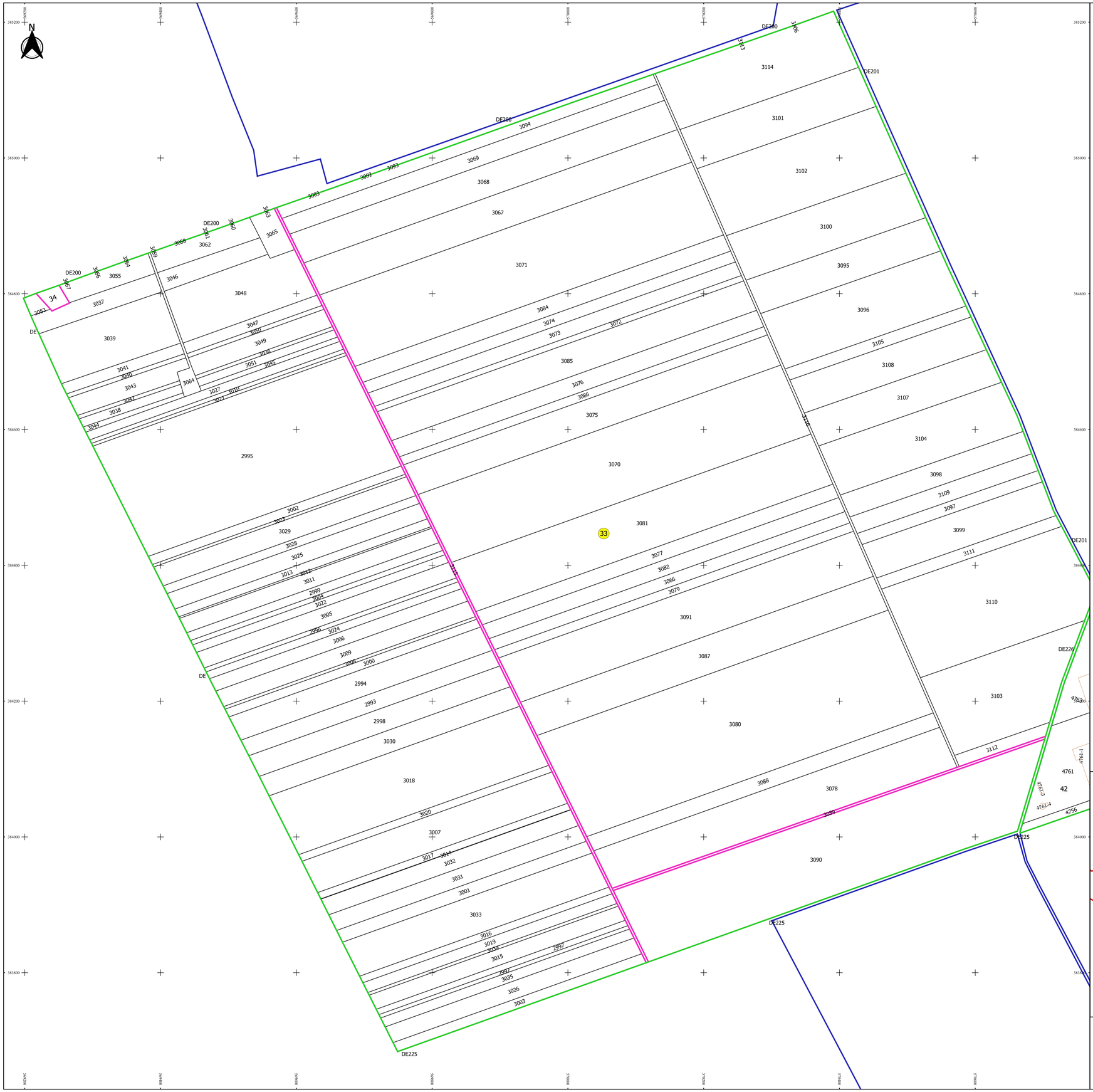

Schița de racordare a planșelor



Legendă

- Limită sector
- Limită UAT
- Limită intravilan
- Limită imobil
- Limită construcții
- Limită tarla
- 33 Număr sector
- 3054 Număr imobil
- 3054-C1 Număr construcții
- 43 Număr tarla
- T 37 Toponimie

Schița dispunerii sectorului cadastral

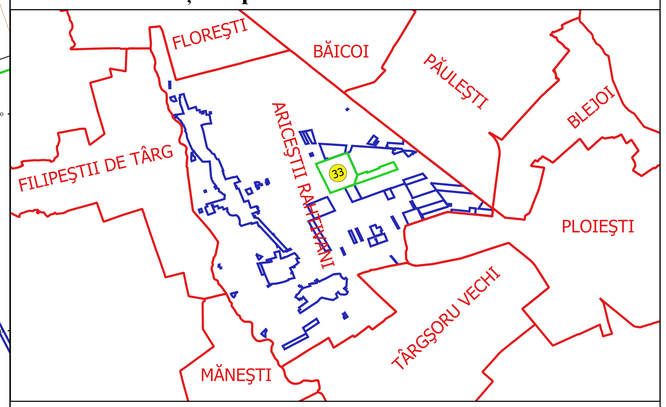

Executant
SC GEOAGRICADASTRU SRL
ing. DANIEL TODERAȘCU
Data.....

• DANIEL TODERAȘCU •
email: danieltoderascu@yahoo.com

BRAȘOV, str. A. Vlaicu
tel. 0268.418.000; 0744.602.602