


# PLAN CADASTRAL

## JUDEȚ PRAHOVA, UAT ARICEȘTII RAHTIVANI

**Sectorul Cadastral 45**

**Spre publicare**

**Scara 1:2000**

**Sistem de proiecție "STEREO '70"**

**- Planșa 1 -**

### Schița de racordare a planșelor

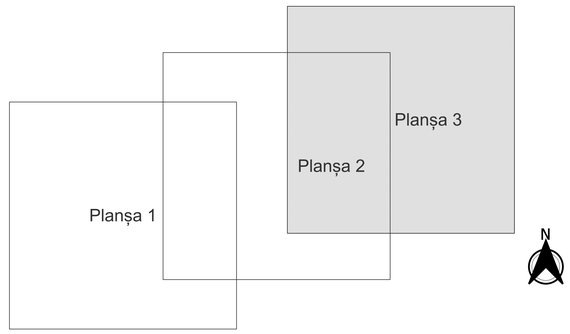


### Legendă

- Limită sector
- Limită UAT
- Limită intravilan
- Limită imobil
- Limită construcții
- Limită tarla
- 45 Număr sector
- 1166 Număr imobil
- 1166-C1 Număr construcții
- 64 Număr tarla
- DE 352 Toponimie

### Schița dispunerii sectorului cadastral

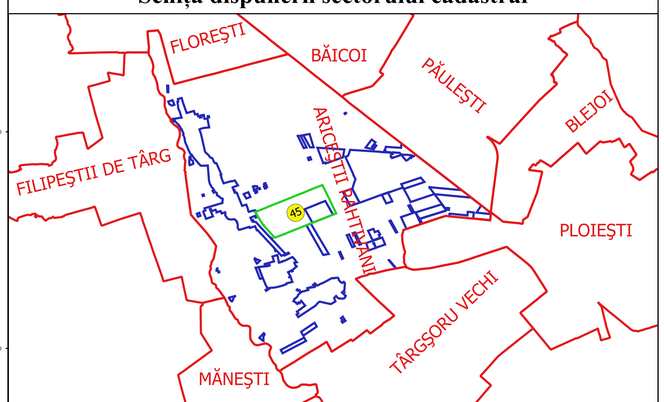


Executant
SC GEOAGRICADASTRU SRL
ing. DANIEL TODERAȘCU
Data.....


• DANIEL TODERAȘCU •
GEOMAT TOPOGRAFIE SRL
MOB: 0 7 2 - 2 3 5
E-mail: DANIEL.TODERASCU@YAHOO.COM