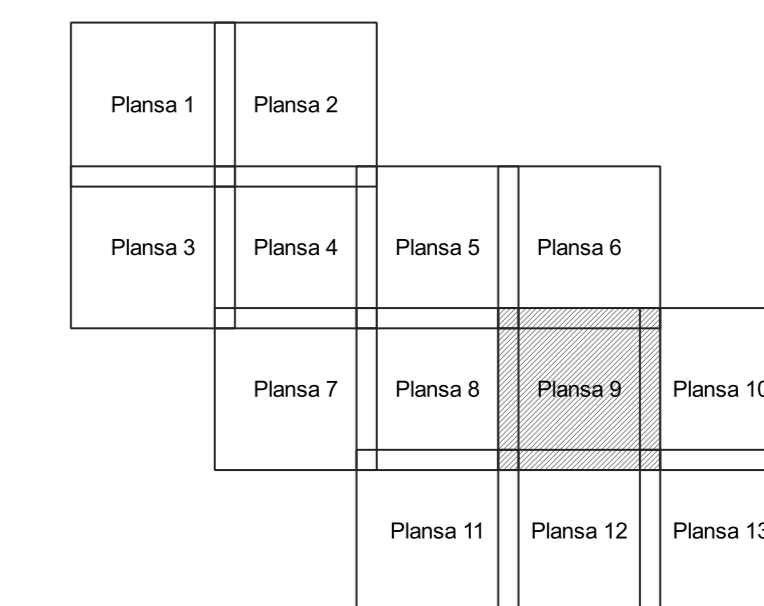


PLAN CADASTRAL
JUDEȚ PRAHOVA, UAT ARICESTII RAHTIVANI
Sectorul Cadastral 49
Spre publicare
Scara 1:1000
Sistem de proiecție "STEREO '70"
- Plansa 9 -

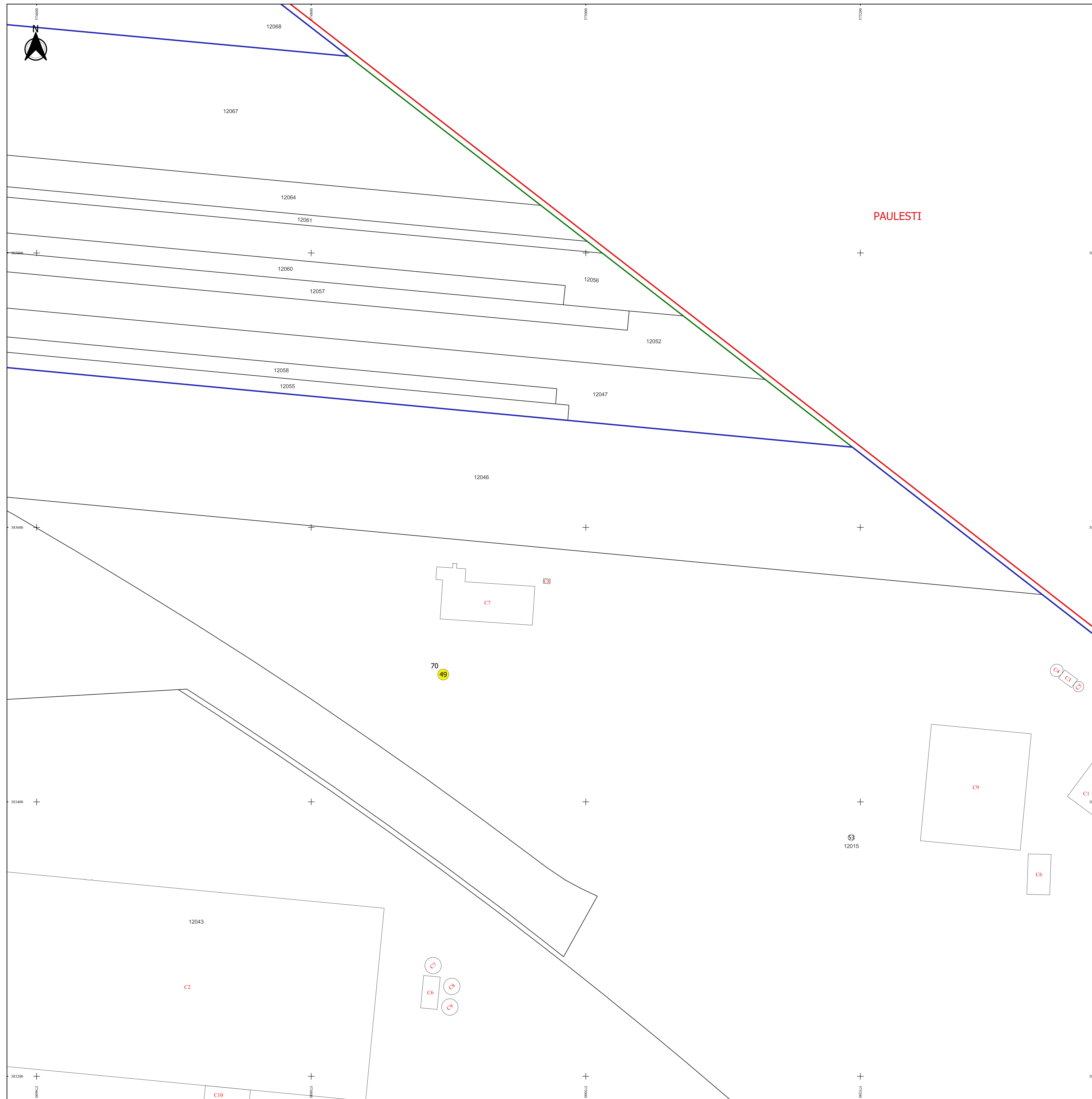
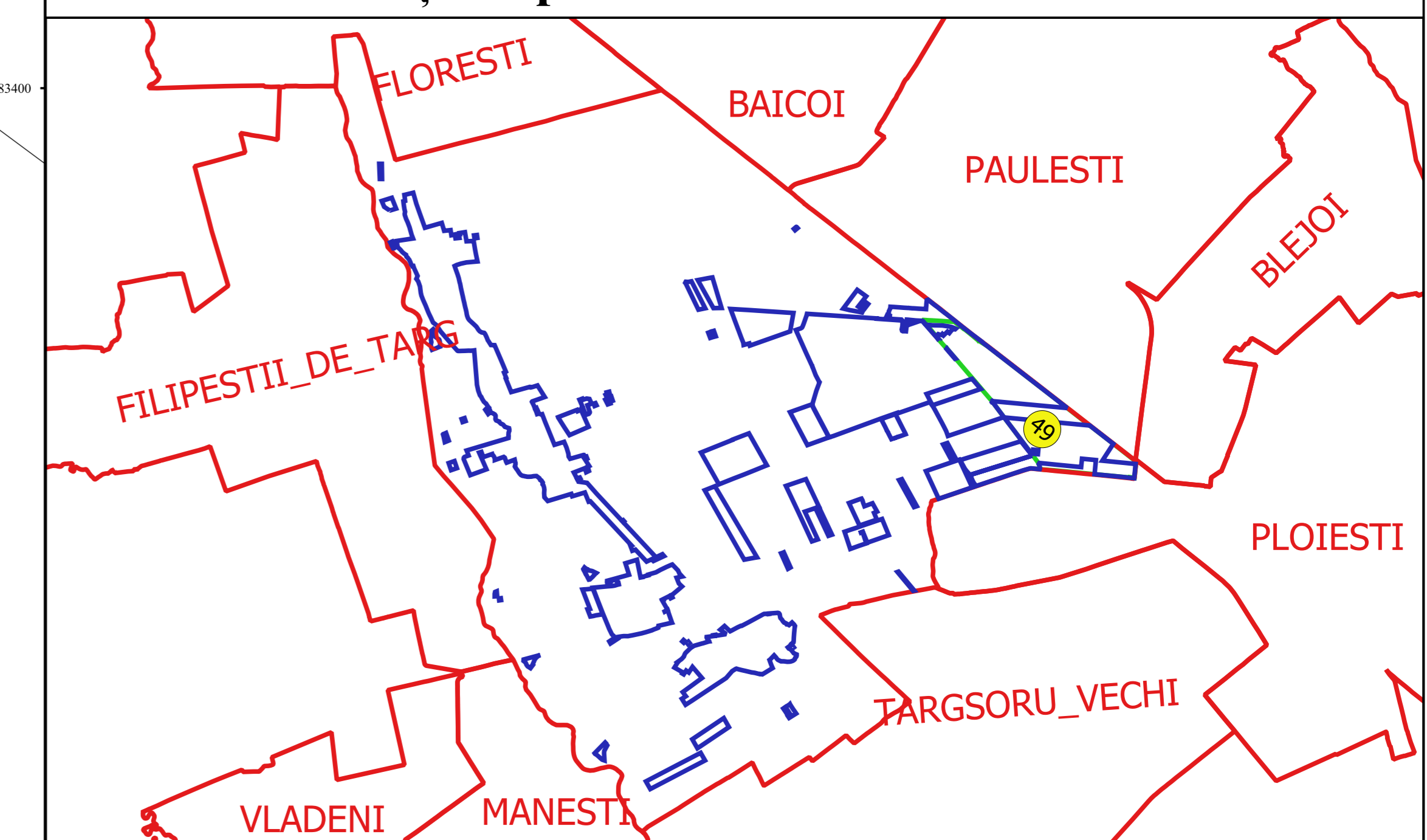
Schița de racordare a planșelor



Legendă

- Limită sector
- Limită UAT
- Limită intravilan
- Limită imobil
- Limită construcții
- Limită tarla
- 49 Număr sector
- 28 Numar_administrativ
- 12068 Număr imobil
- 12183-C1 Număr construcții
- 40 Număr tarla
- DN 72 Toponimie

Schița dispunerii sectorului cadastral



Proiectant
 Ing. GHEORGHE CĂLĂȘTEȘU
 Ing. DANIEL TOMBERACU
 Desenat