PLAN CADASTRAL

JUDEȚ PRAHOVA, UAT ARICEȘTII RAHTIVANI

Sectorul Cadastral 50

Spre publicare

Scara 1:2000

Sistem de proiecție "STEREO '70"

- Planșa 3 -

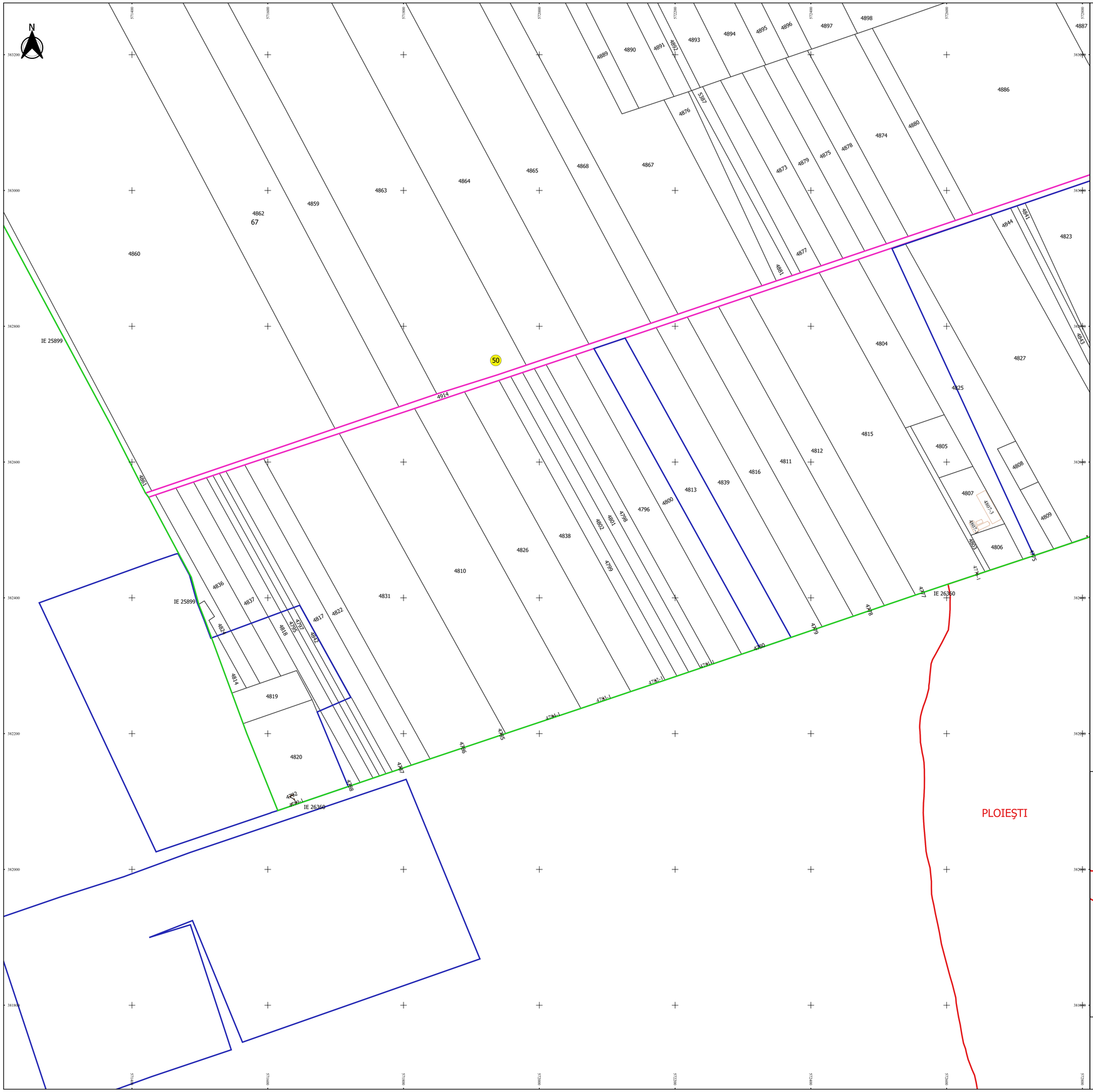

Schița de racordare a planșelor

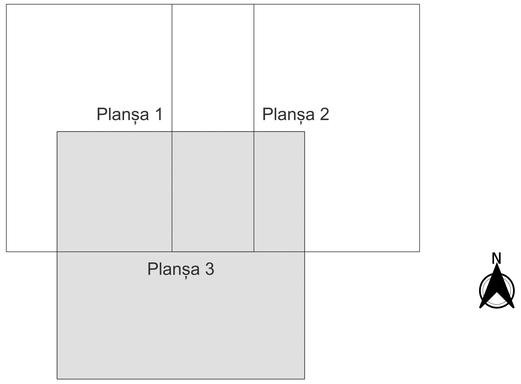

Legendă

- Limită sector
- Limită UAT
- Limită intravilan
- Limită imobil
- Limită construcții
- Limită tarla
- 50 Număr sector
- 4764 Număr imobil
- 4764-C1 Număr construcții
- 73 Număr tarla
- DE 370 Toponimie

Schița dispunerii sectorului cadastral

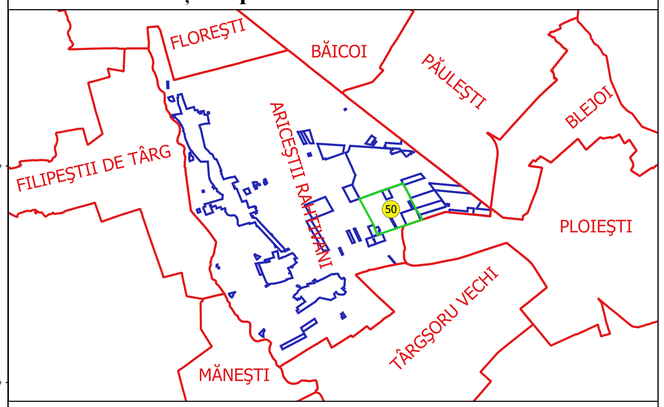

Executant
SC GEOAGRICADASTRU SRL
ing. DANIEL TODERAȘCU
Data.....

GRIGORE ALEXANDRESCU 4, BUCUREȘTI
0723.227.227
www.geoagricadastru.ro