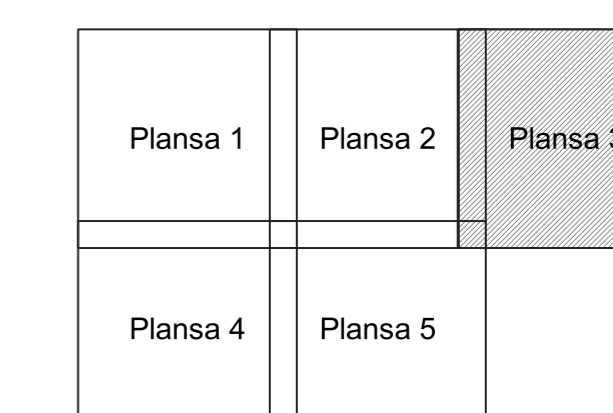


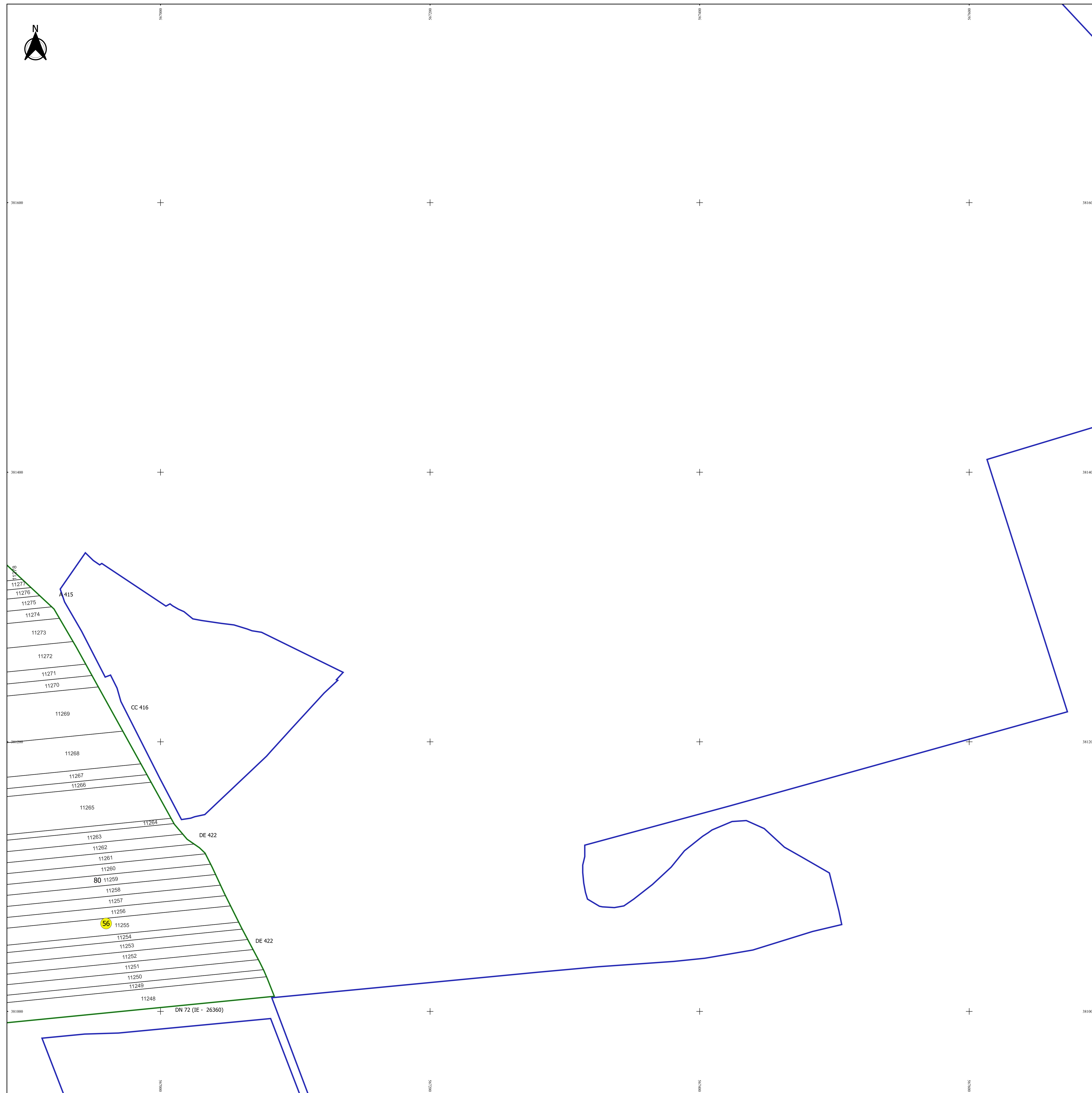
**PLAN CADASTRAL**  
**JUDEȚ PRAHOVA, UAT ARICESTII RAHTIVANI**  
**Sectorul Cadastral 56**  
**Spre publicare**  
**Scara 1:1000**  
**Sistem de proiecție "STEREO '70"**  
**- Plansa 3 -**

**Schița de racordare a planșelor**

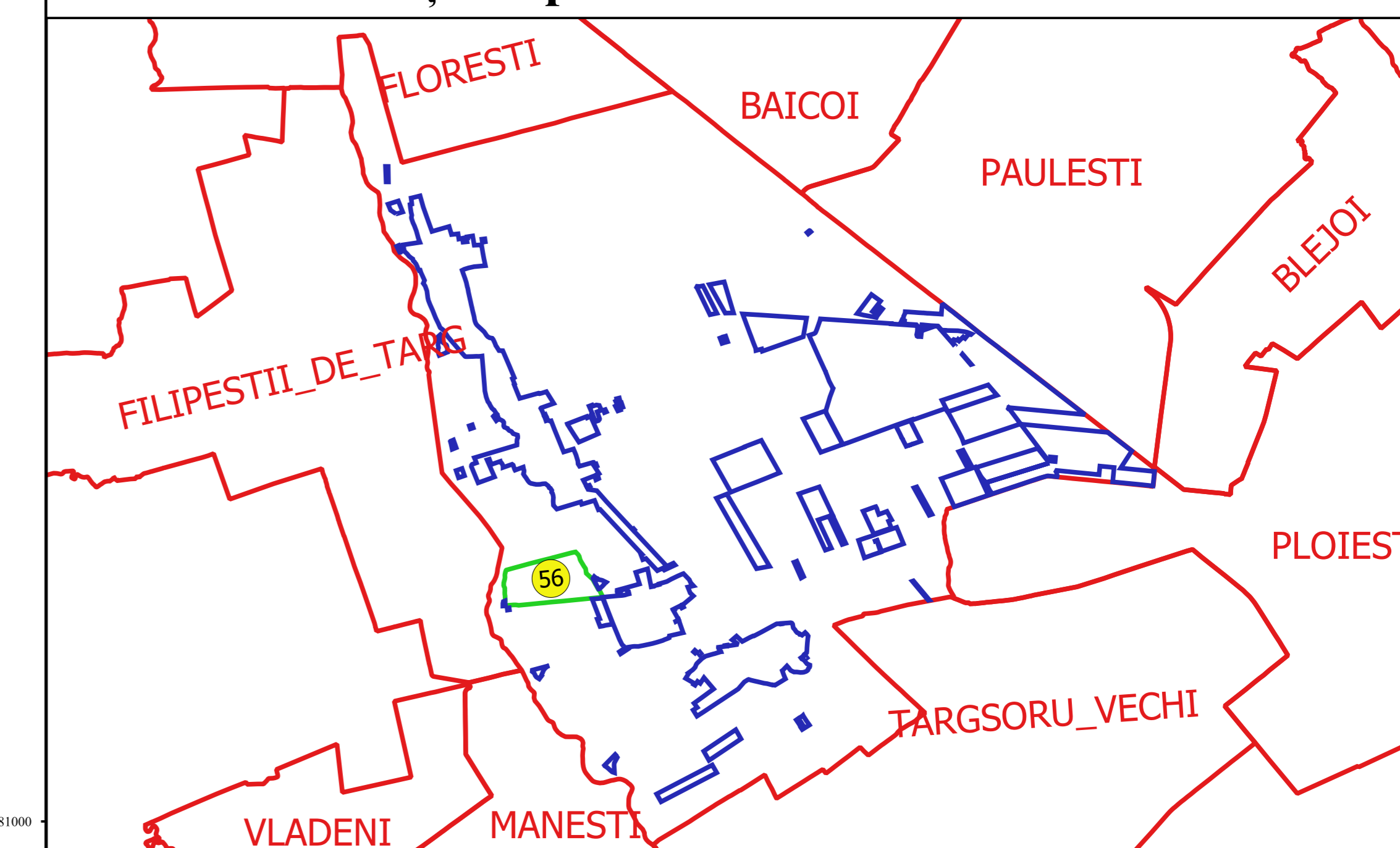


**Legendă**

- Limită sector
- Limită UAT
- Limită intravilan
- Limită imobil
- Limită tarla
- 56 Număr sector
- 11292 Număr imobil
- 80 Număr tarla
- A 424/1 Toponimie



**Schița dispunerii sectorului cadastral**



Proiectant  
 Ing. DANIEL TOMBERACU