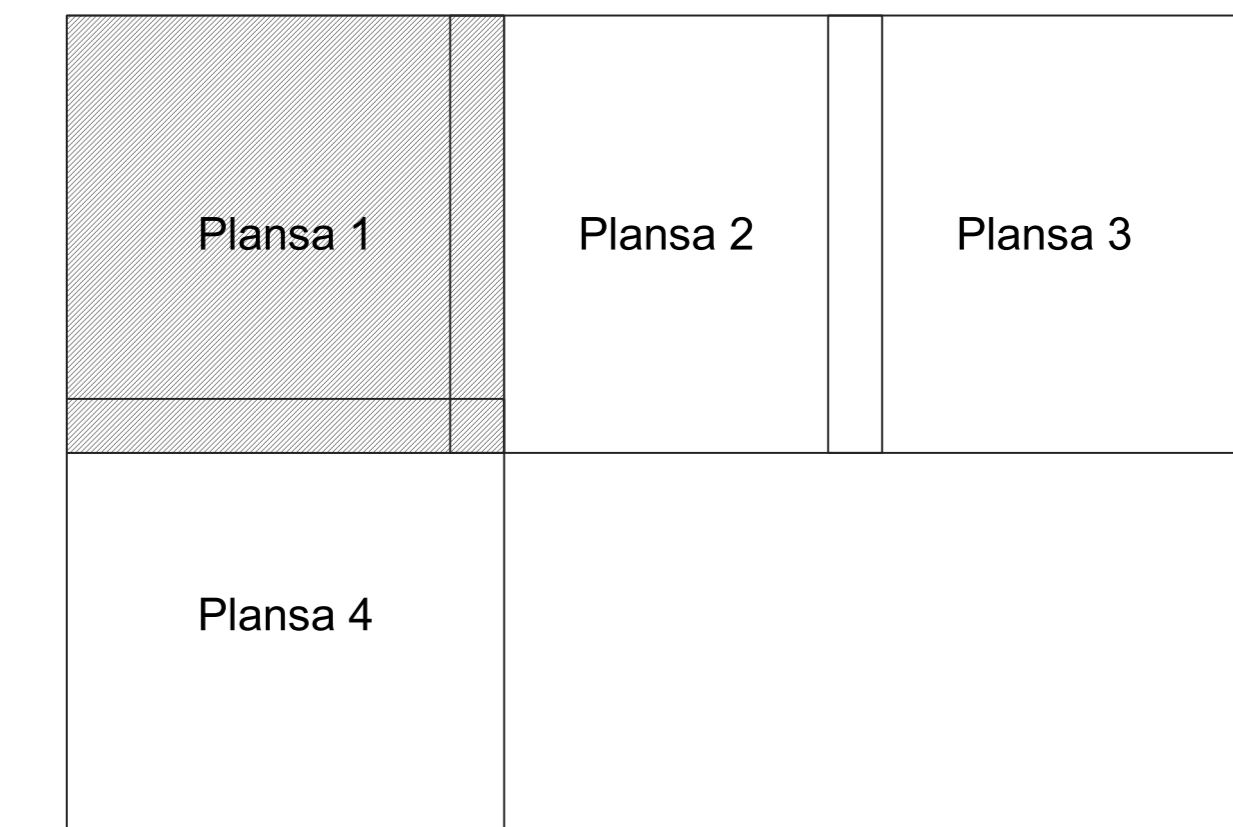




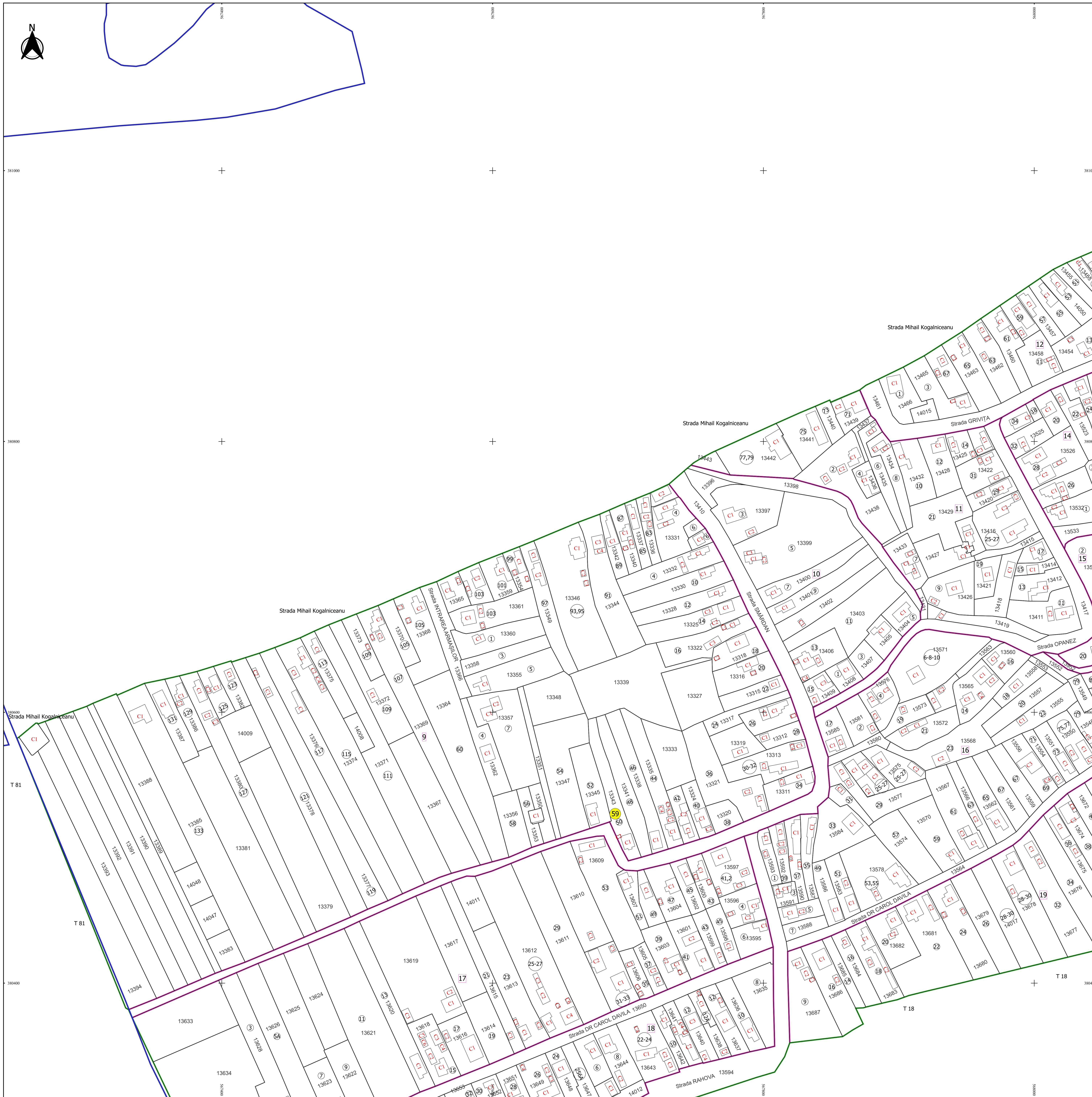
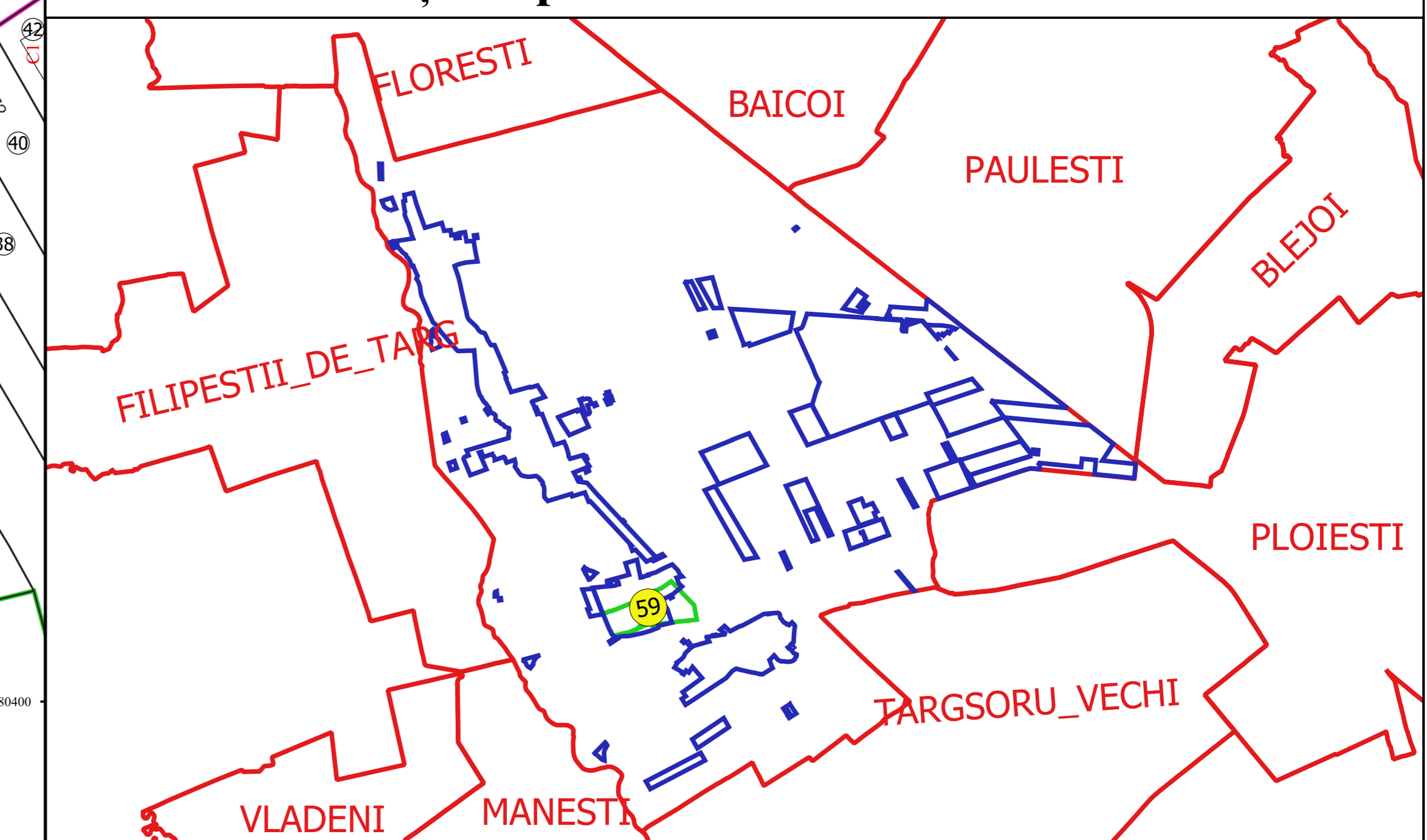
PLAN CADASTRAL
JUDEȚ PRAHOVA, UAT ARICESTII RAHTIVANI
Sectorul Cadastral 59
Spre publicare
Scara 1:1000
Sistem de proiecție "STEREO '70"
- Plansa 1 -

Schița de racordare a planșelor



- Legendă**
- Limită sector
 - Limită UAT
 - Limită intravilan
 - Limită imobil
 - Limită construcții
 - Limită tarla
 - 59 Număr sector
 - 53 Număr administrativ
 - 13311 Număr imobil
 - 13311-C1 Număr construcții
 - 13 Număr tarla
 - T.81 Toponimie

Schița dispunerii sectorului cadastral



Proiectat de: **GEORGHE CRABITU SRL**
 Nr. 10/2018/10.08.2018
 Ing. DANIEL TOMBACU