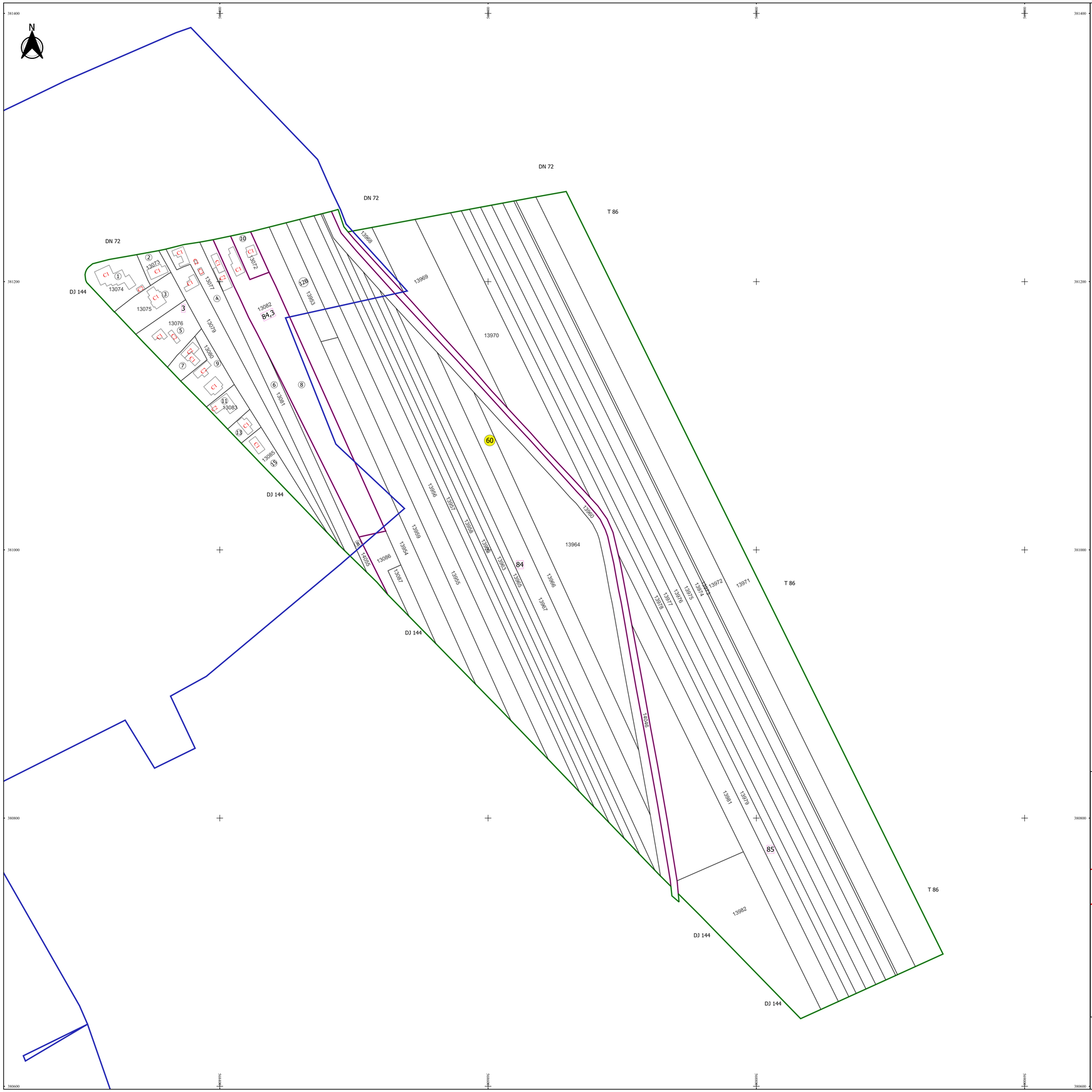


# PLAN CADASTRAL

## JUDEȚ PRAHOVA, UAT ARICESTII RAHTIVANI

**Sectorul Cadastral 60**

**Spre publicare**

**Scara 1:1000**

**Sistem de proiecție "STEREO '70"**

**- Plansa 1 -**

### Schița de racordare a planșelor

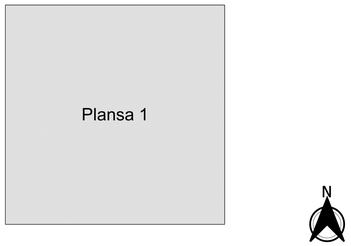


### Legendă

- Limită sector
- Limită UAT
- Limită intravilan
- Limită imobil
- Limită construcții
- Limită tarla
- 60 Număr sector
- 8 Numar_administrativ
- 13072 Număr imobil
- 13072-C1 Număr construcții
- 84,3 Număr tarla
- DN 72 Toponimie

### Schița dispunerii sectorului cadastral

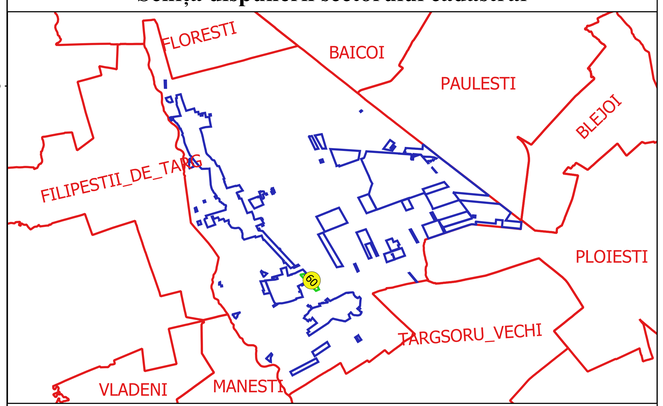


Executant
SC GEOAGRICADASTRU SRL
Dip.DANIEL TODERASCU
Data.....

• DANIEL TODERASCU •
(SEMN.TOMBAT/SEMNAT) CNP

REGIST. R. G. 1797
Str.Ion Ionescu de la Brad nr.2
PRAHOVA/PRAHOVA/PLOIESTI/PLOIESTI