
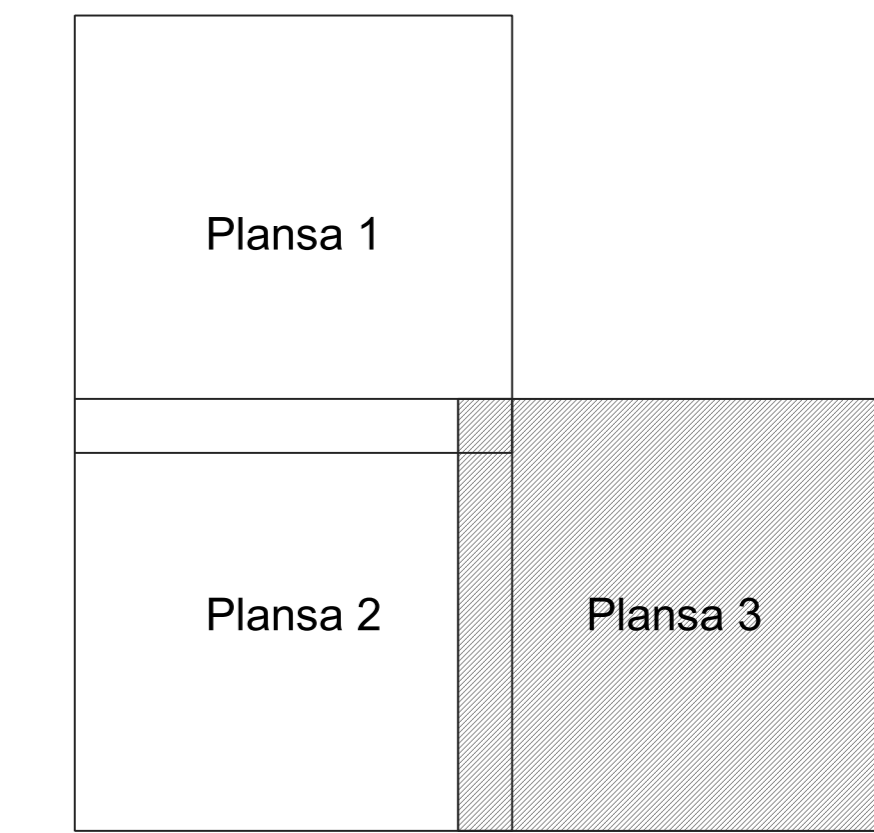


PLAN CADASTRAL
JUDEȚ PRAHOVA, UAT ARICESTII RAHTIVANI
Sectorul Cadastral 68
Spre publicare
Scara 1:1000
Sistem de proiecție "STEREO '70"
- Plansa 3 -

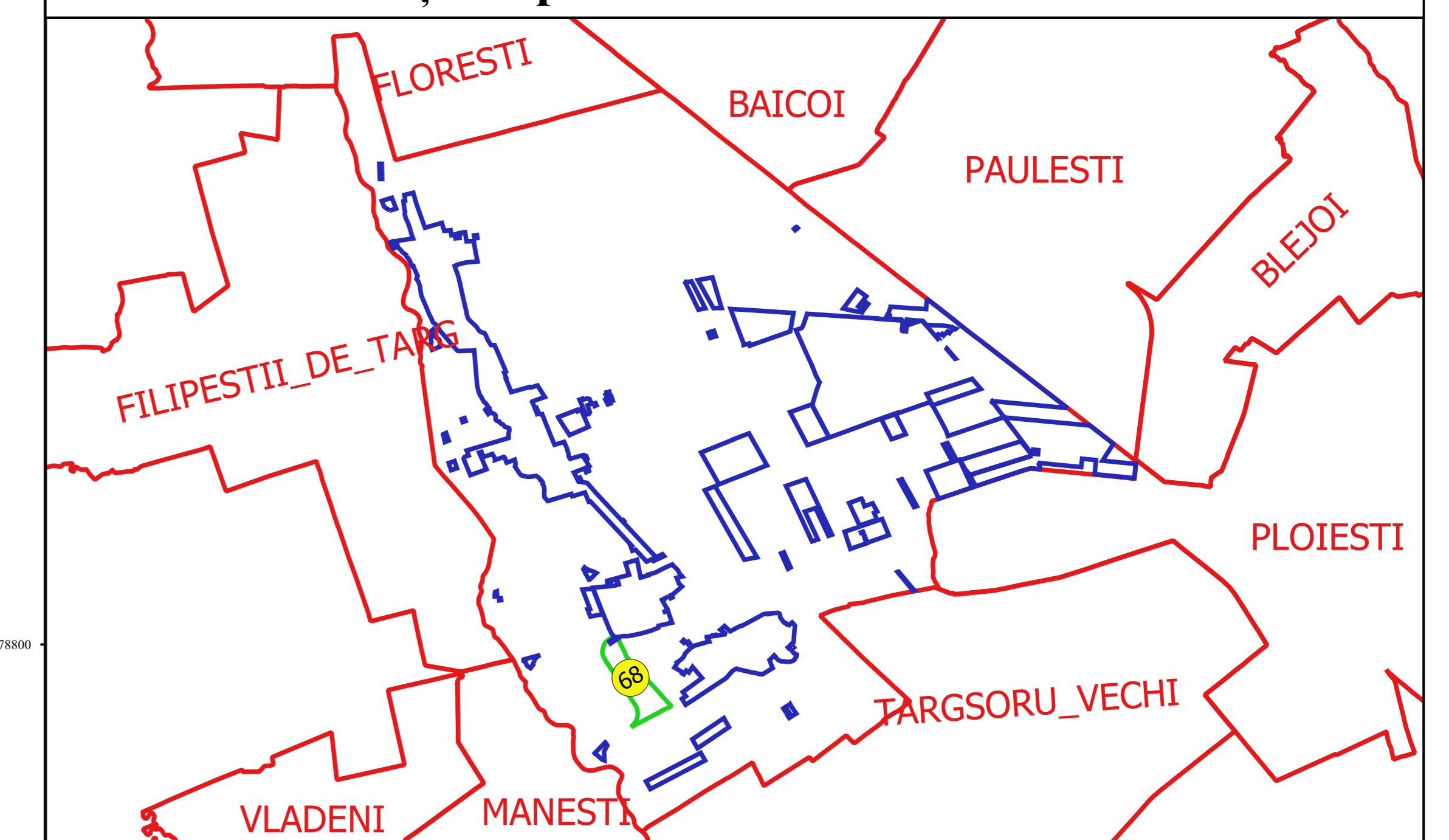
Schița de racordare a planșelor



Legendă

- Limită sector
- Limită UAT
- Limită intravilan
- Limită imobil
- Limită construcții
- Limită tarla
- 68 Număr sector
- 273A Numar_administrativ
- 10260 Număr imobil
- 10950-C1 Număr construcții
- 100 Număr tarla
- DE 517/1 Toponimie

Schița dispunerii sectorului cadastral



Proiectant
 Ing. GEORGHE CABAȘTEU SRL
 Ing. DANIEL TOMBERACU
 Date:

