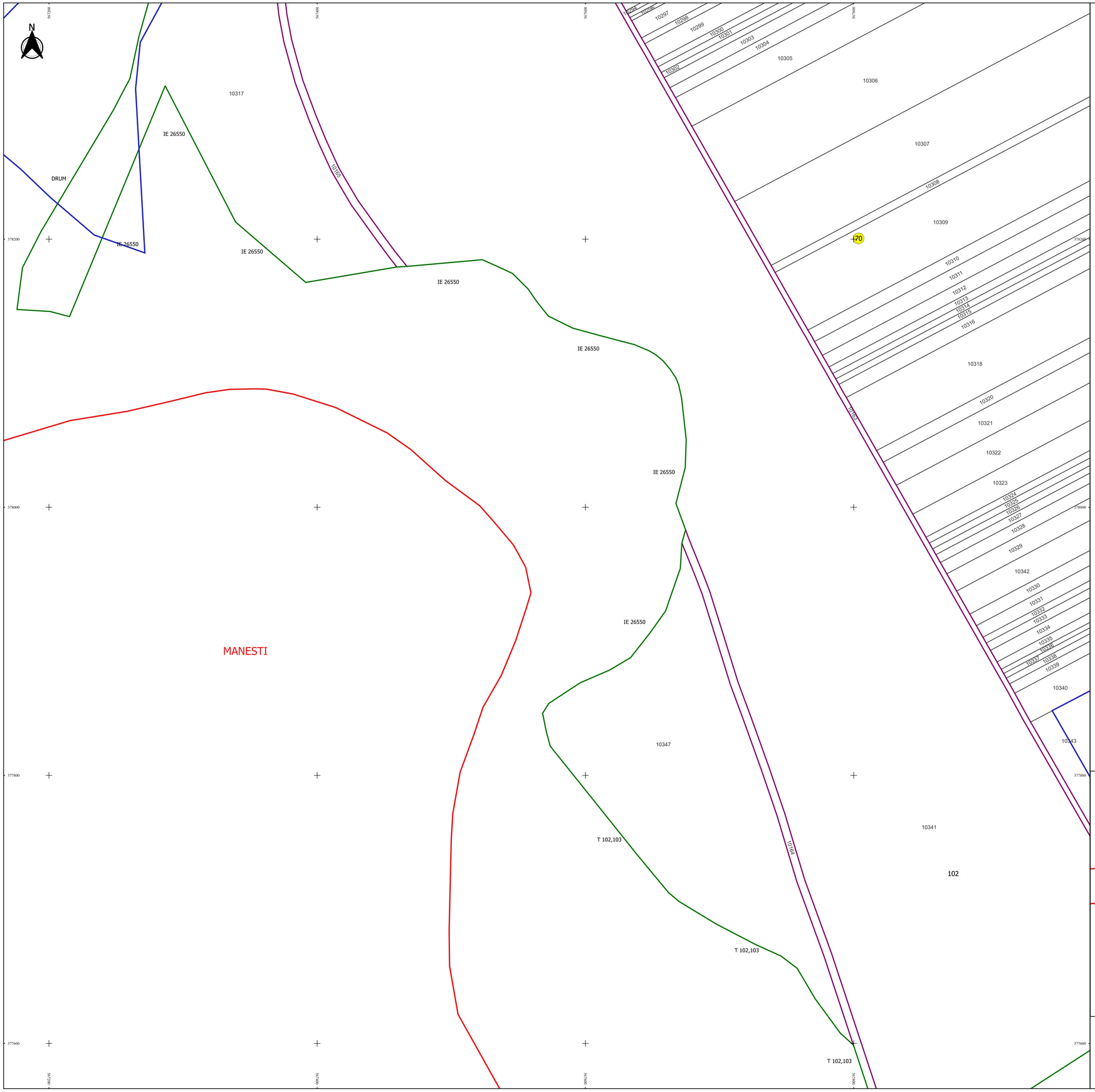

PLAN CADASTRAL

JUDEȚ PRAHOVA, UAT ARICESTII RAHTIVANI

Sectorul Cadastral 70

Spre publicare

Scara 1:1000

Sistem de proiecție "STEREO '70"

- Plansa 4 -

Schița de racordare a planșelor

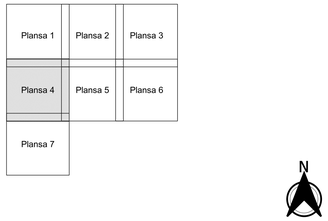

Legendă

- Limită sector
- Limită UAT
- Limită intravilan
- Limită imobil
- Limită construcții
- Limită tarla
- 70 Număr sector
- 10335 Număr imobil
- 10343-C1 Număr construcții
- 102 Număr tarla
- DE 531 Toponimie

Schița dispunerii sectorului cadastral

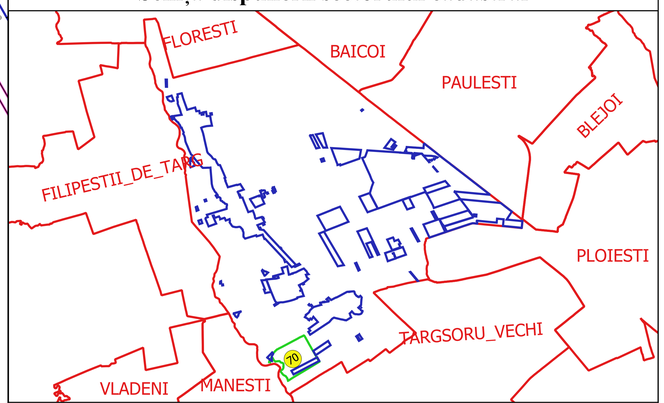

Executant
SC GEOAGRICADASTRE SRL
Ing. DANIEL TODERASCU
Data.....

DANIEL TODERASCU
ANCPI - TOPOGRAFOGRAFIC - CDF

ARCEI - A. A. 1797
Semnat digital