PLAN CADASTRAL

JUDEȚ PRAHOVA, UAT ARICESTII RAHTIVANI

Sectorul Cadastral 71

Spre publicare

Scara 1:1000

Sistem de proiecție "STEREO '70"

- Plansa 2 -

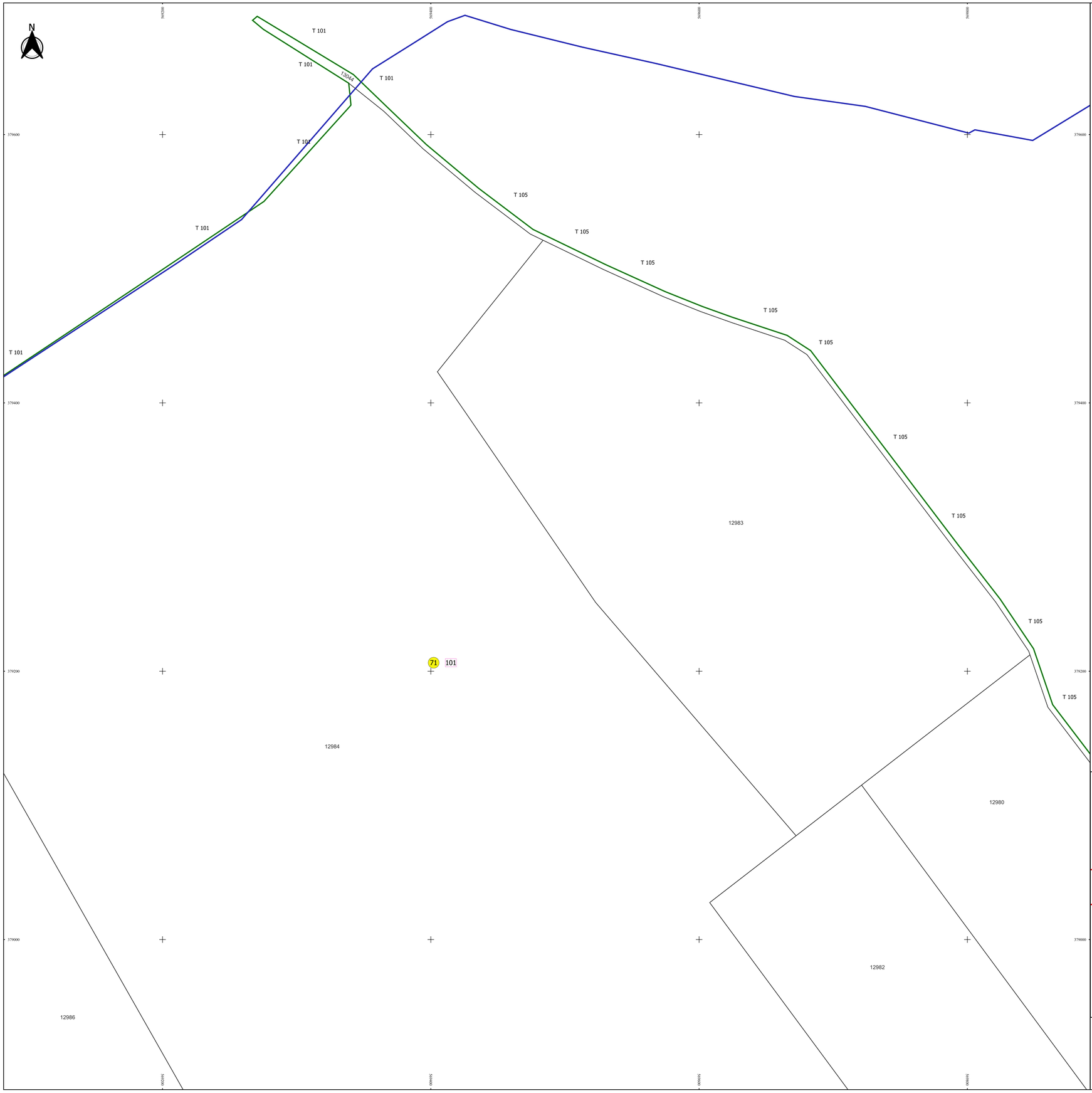

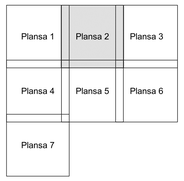

Schița de racordare a planșelor

N

Legendă

- Limită sector
- Limită UAT
- Limită intravilan
- Limită imobil
- Limită tarla
- 71 Număr sector
- 12980 Număr imobil
- 101 Număr tarla
- T 105 Toponimie

Schița dispunerii sectorului cadastral

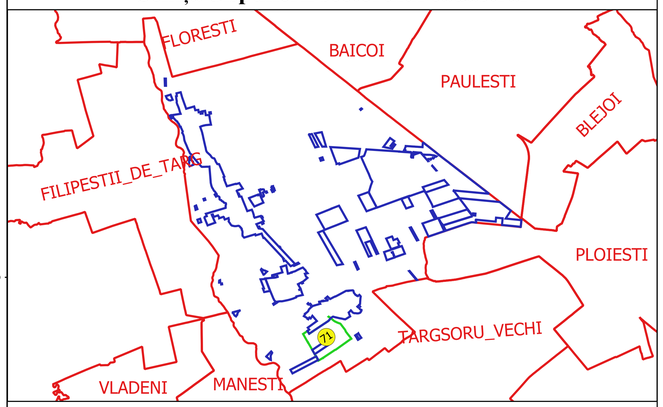

Executant
SC GEOAGRICADASTRU SRL
ing. DANIEL TODERAȘCU
Data.....

* DANIEL TODERAȘCU *
DANIEL-FLORIAN TODERAȘCU - CNP

ANCPI - A. N. C. T. T
OFICIUL DE CADASTRU
2011240291505248017