PLAN CADASTRAL

JUDEȚ PRAHOVA, UAT ARICESTII RAHTIVANI

Sectorul Cadastral 78

Spre publicare

Scara 1:1000

Sistem de proiecție "STEREO '70"

- Plansa 1 -

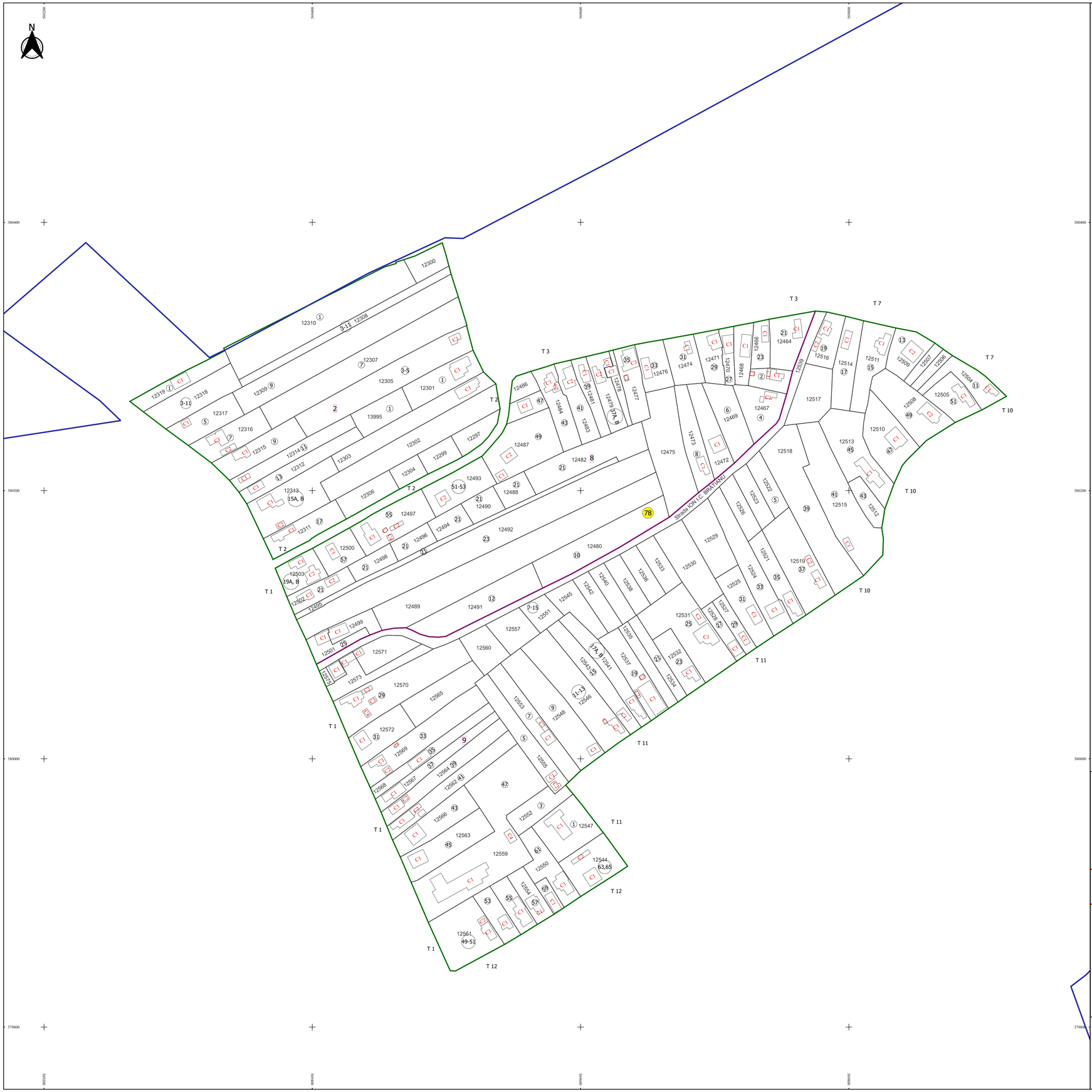

Schița de racordare a planșelor

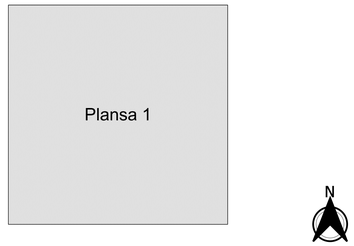

Legendă

- Limită sector
- Limită UAT
- Limită intravilan
- Limită imobil
- Limită construcții
- Limită tarla
- 78 Număr sector
- 1 Numar_administrativ
- 12297 Număr imobil
- 12301-C1 Număr construcții
- 2 Număr tarla
- T 1 Toponimie

Schița dispunerii sectorului cadastral

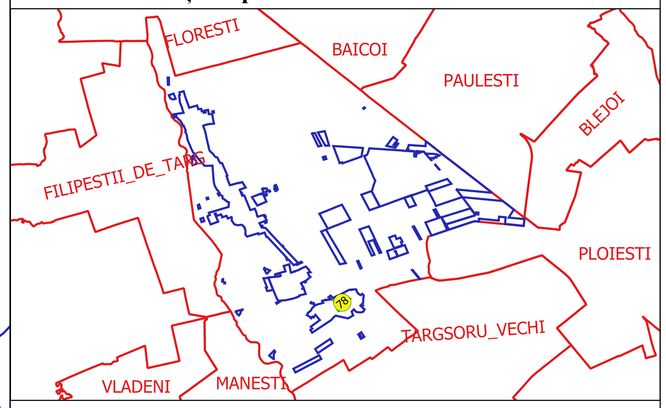

EXECUTANT
SC GEOMAGIRC CADASTRU SRL
Ing. DANIEL TODERASCU
Data.....

DANIEL TODERASCU
DANIEL.TODERASCU@GMAIL.COM

ANCPI - A. O. 1797
Autorizat ONCGC
20118429950250248617