
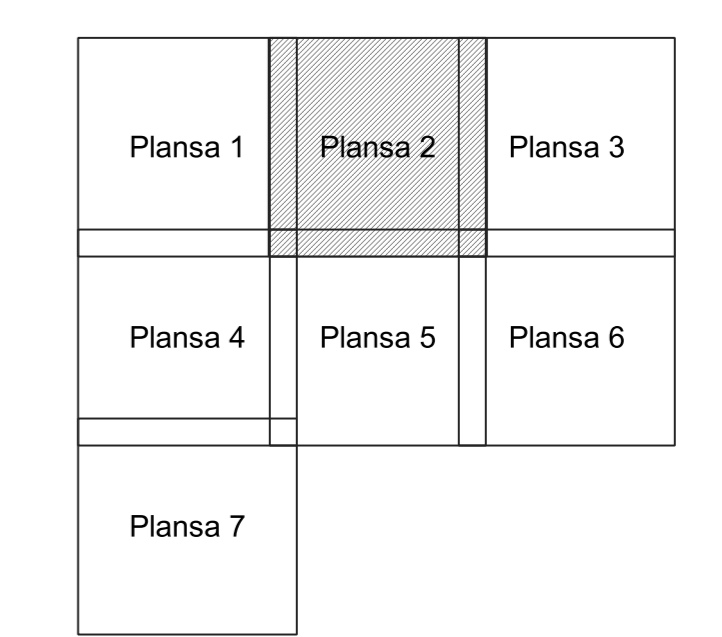


**PLAN CADASTRAL**  
**JUDEȚ PRAHOVA, UAT ARICESTII RAHTIVANI**  
**Sectorul Cadastral 87**  
**Spre publicare**  
**Scara 1:1000**  
**Sistem de proiecție "STEREO '70"**  
**- Plansa 2 -**

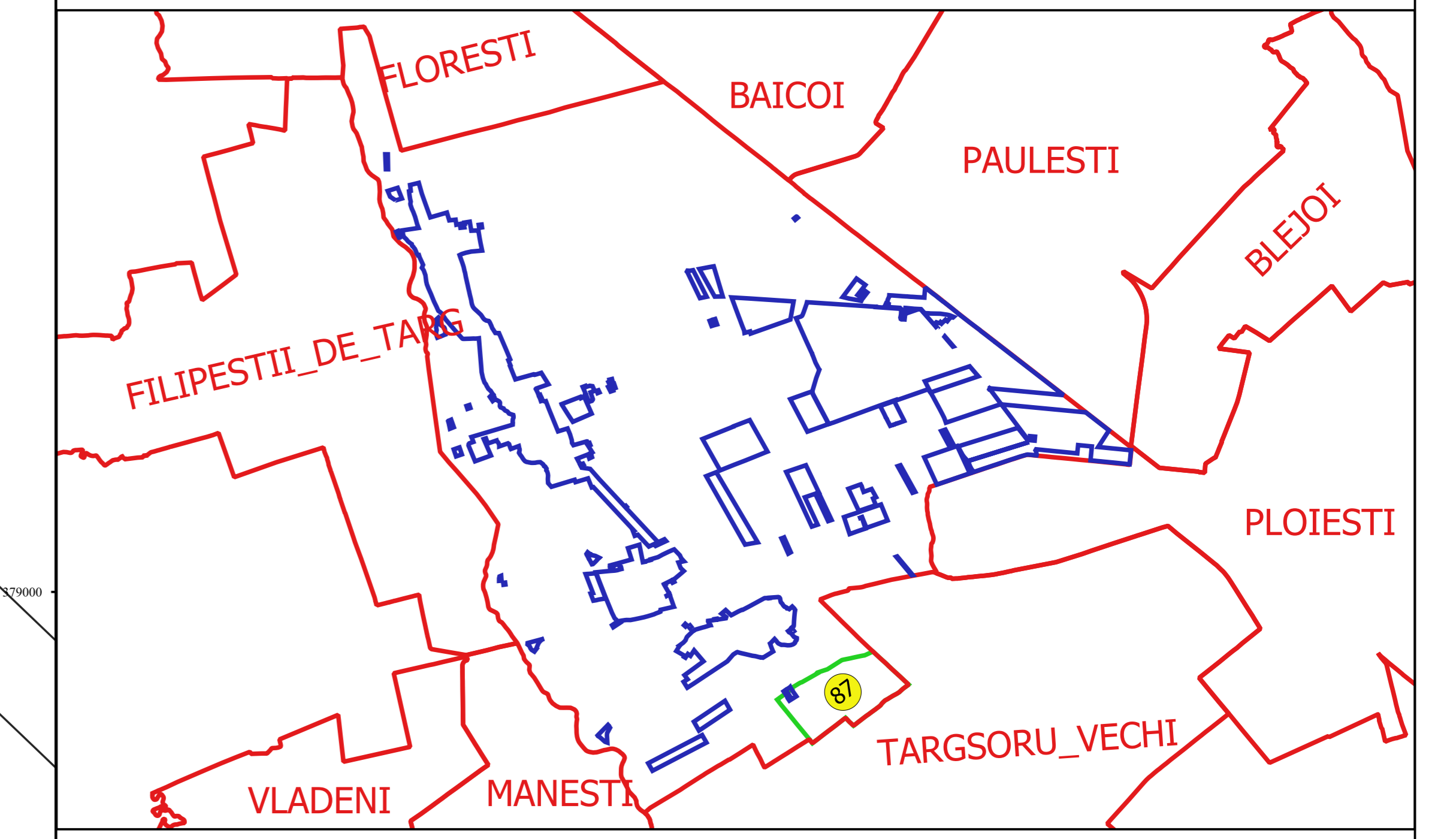
**Schița de racordare a planșelor**



**Legendă**

- Limită sector
- Limită UAT
- Limită intravilan
- Limită imobil
- Limită construcții
- Limită tarla
- 87 Număr sector
- 10734 Număr imobil
- 10928-C1 Număr construcții
- 11 Număr tarla
- IE 26164 Toponimie

**Schița dispunerii sectorului cadastral**



Proiectat de  
 S.C. GEODEZIC CADASTRU SRL  
 B-d. BANUI TOMIREANU  
 BUCUREȘTI

