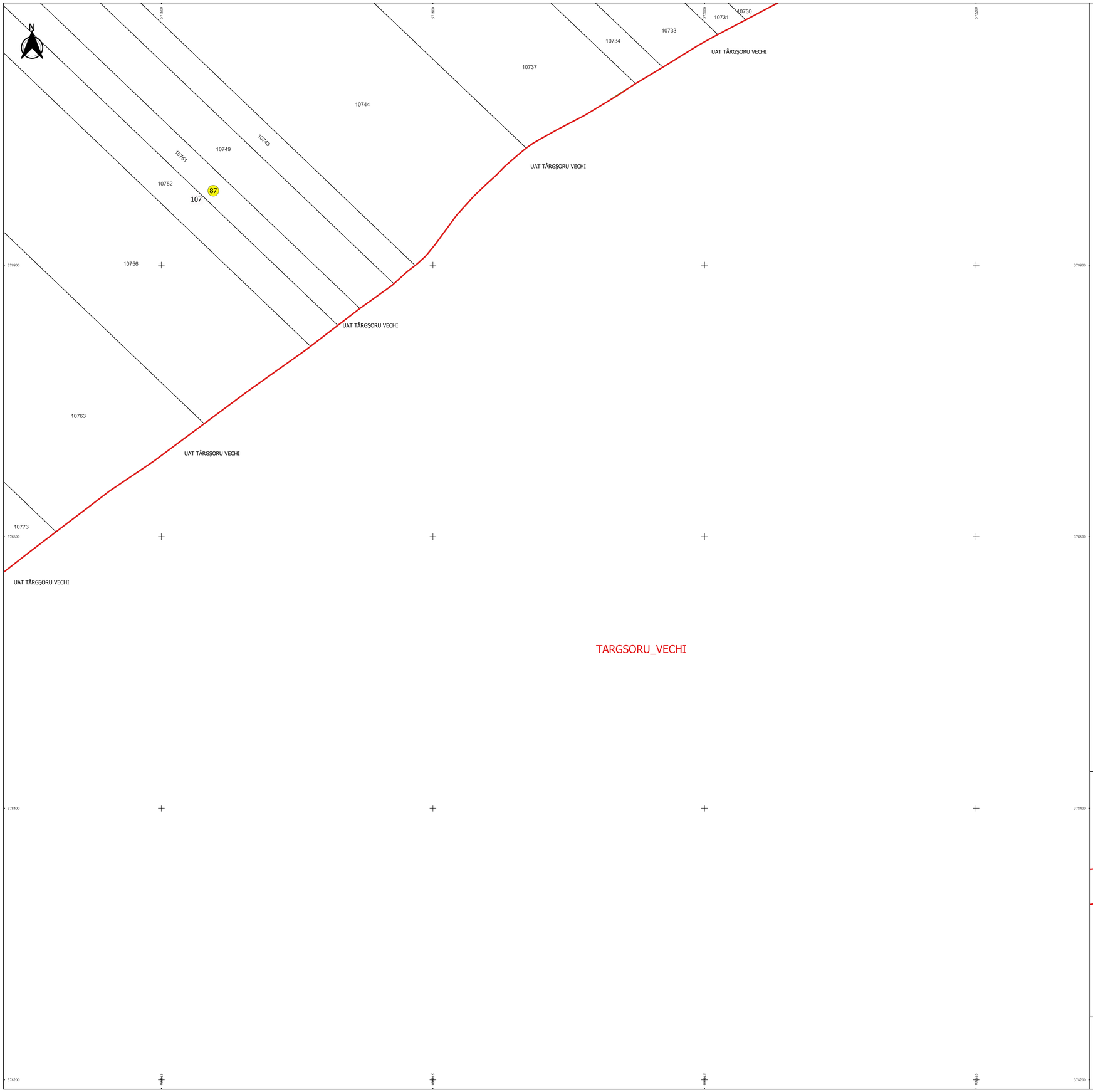

PLAN CADASTRAL

JUDEȚ PRAHOVA, UAT ARICESTII RAHTIVANI

Sectorul Cadastral 87

Spre publicare

Scara 1:1000

Sistem de proiecție "STEREO '70"

- Plansa 6 -

Schița de racordare a planșelor

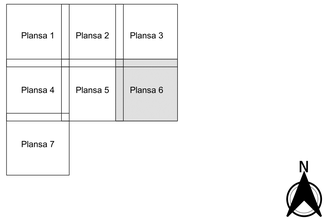

Legendă

- Limită sector
- Limită UAT
- Limită intravilan
- Limită imobil
- Limită construcții
- Limită tarla
- 87 Număr sector
- 10734 Număr imobil
- 10928-C1 Număr construcții
- 11 Număr tarla
- IE 26164 Toponimie

Schița dispunerii sectorului cadastral

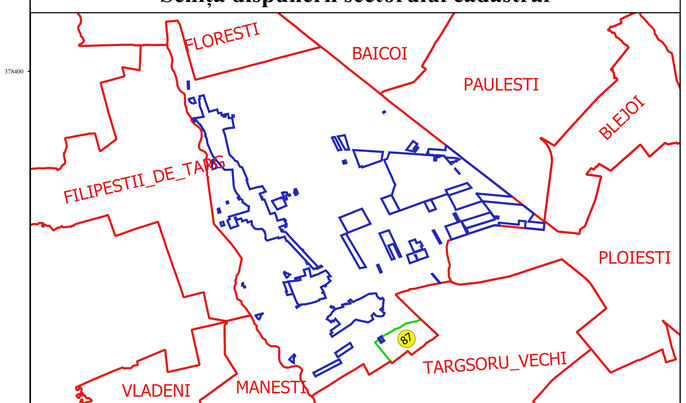

Executant
SC GEOAGRO CADASTRU SRL
Ing. DANIEL TODERASCU
Data.....

DANIEL TODERASCU
ANCPI - TOPOGRAFOTOMOGRAF - CNR

ARCPI - A. R. 1797
Semnat digital