
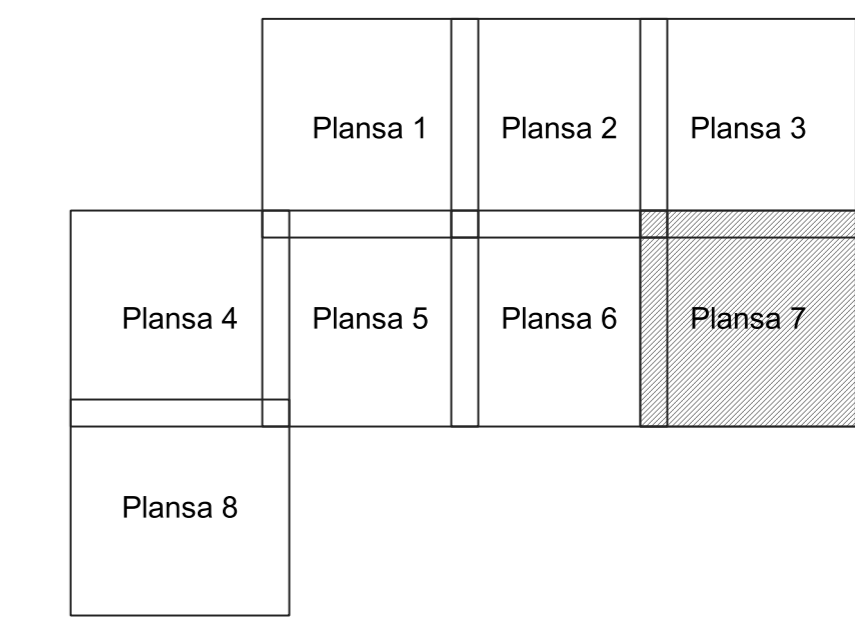


PLAN CADASTRAL
JUDEȚ PRAHOVA, UAT ARICESTII RAHTIVANI
Sectorul Cadastral 88
Spre publicare
Scara 1:2000
Sistem de proiecție "STEREO '70"
- Plansa 7 -

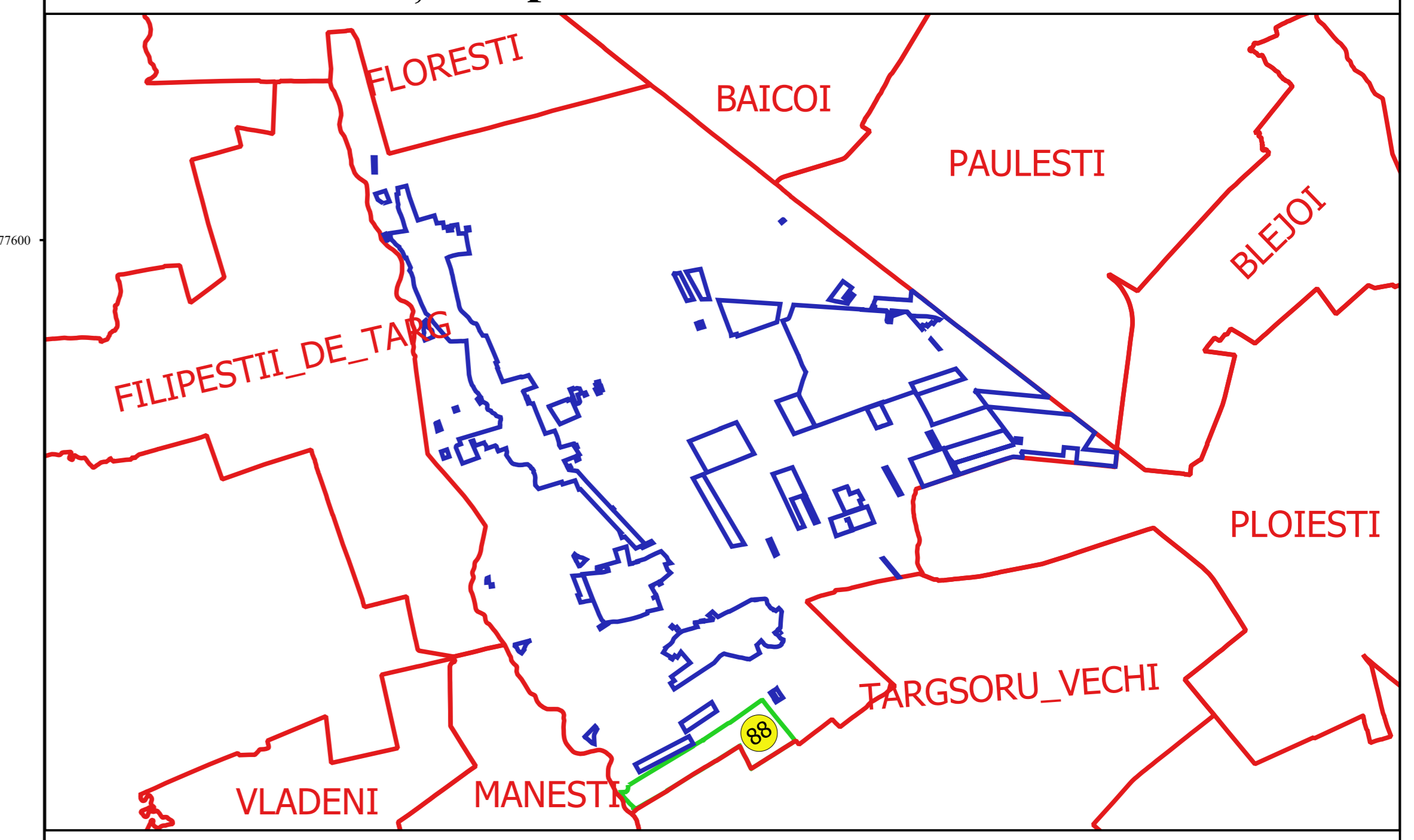
Schița de racordare a planșelor



Legendă

- Limită sector
- Limită UAT
- Limită intravilan
- Limită imobil
- Limită construcții
- Limită tarla
- 88 Număr sector
- 10495 Număr imobil
- 10363-C1 Număr construcții
- 103 Număr tarla
- TF 532 Toponimie

Schița dispunerii sectorului cadastral



Proiectant
 INC. GEORGHE ABAȘTEU SRL
 B-d. PUNII TOMBACU
 BUCUREȘTI