

**DATE DESPRE IMOBILUL NR. 8996**

Oficiul de Cadastru și Publicitate Imobiliară PRAHOVA  
Biroul de Cadastru și Publicitate Imobiliară Ploiești

**A. Partea I. Descrierea imobilului**

TEREN Extravilan

Adresa: Jud. Prahova

| Nr. Crt | Nr cadastral Nr. topografic | Suprafața* (mp) | Observații / Referințe                  |
|---------|-----------------------------|-----------------|---|
| A1      |                             | 5.000           | Sector cadastral:56 Teren neimprejmuit; |

**B. Partea II. Proprietari și acte**

| Inscrieri privitoare la dreptul de proprietate și alte drepturi reale  | Referințe |
|--|-----------|
| /  |           |
| Act Administrativ nr. 110568, din 13/11/2002 emis de CJPSDPATPH;       |           |
| B1   | A1        |
| Intabulare, drept de PROPRIETATE, dobandit prin Lege, cota actuala 1/1 |           |
| 1) NICOLAE D CONSTANTIN  |           |

**C. Partea III. SARCINI .**


| Inscrieri privind dezmembramintele dreptului de proprietate, drepturi reale de garanție și sarcini | Referințe |
|--|-----------|
| NU SUNT  |           |

## Anexa Nr. 1 La Partea I

## Teren

| Nr cadastral | Suprafața (mp)* | Observații / Referințe |
|--------------|-----------------|------------------------|
|              | 5.000           |                        |

\* Suprafața este determinată în planul de proiecție Stereo 70.



## Date referitoare la teren

| Crt | Categorie folosință | Intra vilan | Suprafața (mp) | Tarla | Parcelă | Nr. topo | Observații / Referințe |
|-----|---------------------|-------------|----------------|-------|---------|----------|------------------------|
| 1   | arabil              | NU          | 5.000          | 46    | 376/117 | -        |                        |

## Lungime Segmente

1) Valorile lungimilor segmentelor sunt obținute din proiecție în plan.

| Punct început | X / Y                      | Punct sfârșit | X / Y                      | Lungime segment (** (m) |
|---------------|----------------------------|---------------|----------------------------|-------------------------|
| 1             | 621.350,932<br>385.745,441 | 2             | 621.879,405<br>385.182,881 | 771.853                 |
| 2             | 621.879,405<br>385.182,881 | 3             | 621.884,354<br>385.187,075 | 6.487                   |
| 3             | 621.884,354<br>385.187,075 | 4             | 621.355,912<br>385.749,601 | 771.807                 |
| 4             | 621.355,912<br>385.749,601 | 1             | 621.350,932<br>385.745,441 | 6.489                   |

\*\* Lungimile segmentelor sunt determinate în planul de proiecție Stereo 70 și sunt rotunjite la 1 milimetru.

**\*\*\* Distanţa dintre puncte este formată din segmente cumulate ce sunt mai mici decât valoarea 1 milimetru.**





**DATE DESPRE IMOBILUL NR. 8997**

Oficiul de Cadastru și Publicitate Imobiliară PRAHOVA  
Biroul de Cadastru și Publicitate Imobiliară Ploiești

**A. Partea I. Descrierea imobilului**

TEREN Extravilan

Adresa: Jud. Prahova

| Nr. Crt | Nr cadastral Nr. topografic | Suprafața* (mp) | Observații / Referințe                  |
|---------|-----------------------------|-----------------|---|
| A1      |                             | 3.000           | Sector cadastral:56 Teren neimprejmuit; |

**B. Partea II. Proprietari și acte**

| Inscrieri privitoare la dreptul de proprietate și alte drepturi reale  | Referințe |
|--|-----------|
| /  |           |
| Act Administrativ nr. 110567, din 13/11/2002 emis de CJPSDPATPH;       |           |
| B1   | A1        |
| Intabulare, drept de PROPRIETATE, dobandit prin Lege, cota actuala 1/1 |           |
| 1) DUMITRASCU GHEORGHE   |           |

**C. Partea III. SARCINI .**

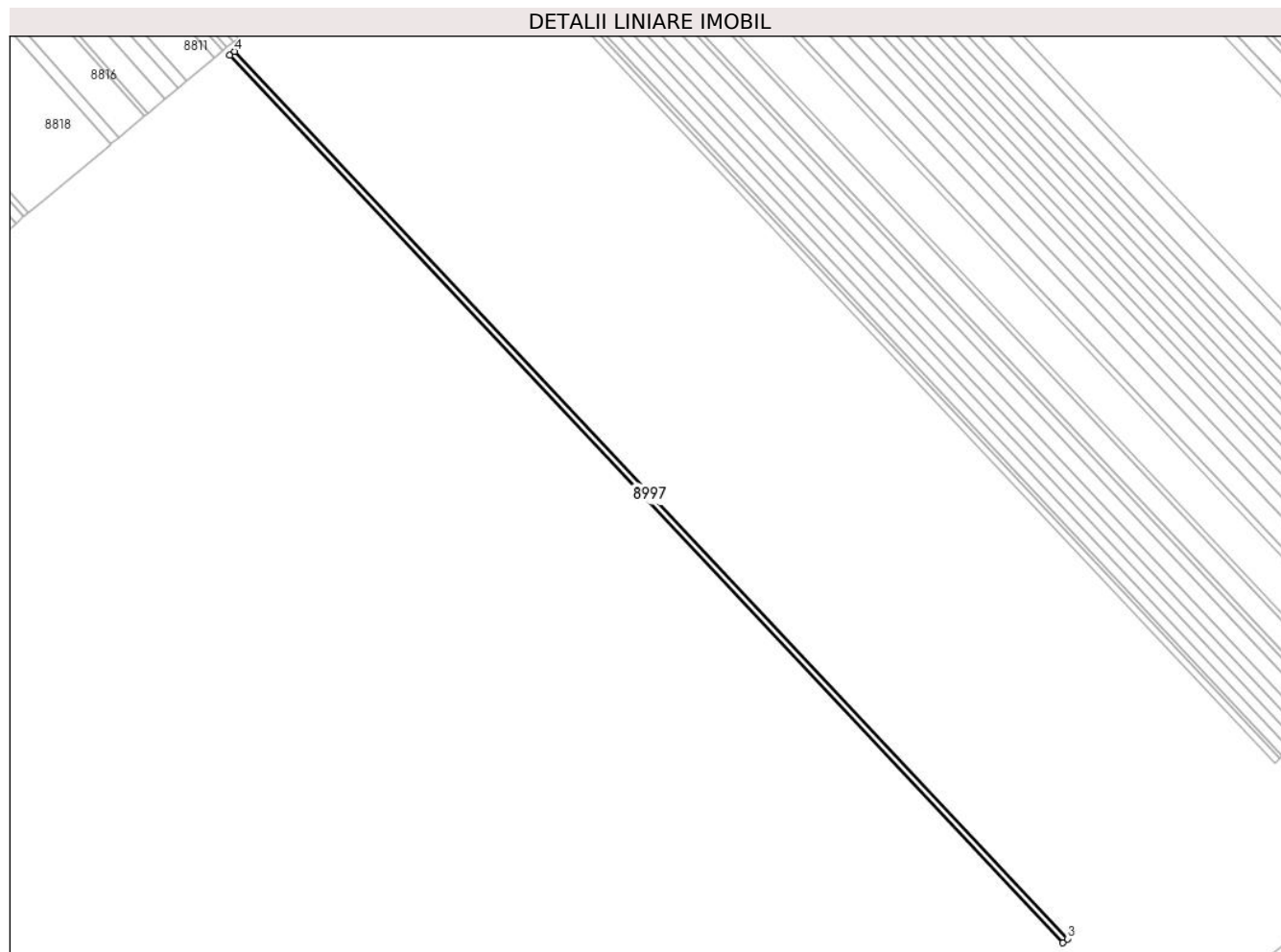
| Inscrieri privind dezmembramintele dreptului de proprietate, drepturi reale de garanție și sarcini | Referințe |
|--|-----------|
| NU SUNT  |           |

## Anexa Nr. 1 La Partea I

## Teren

|              |                 |                        |
|--------------|-----------------|------------------------|
| Nr cadastral | Suprafața (mp)* | Observații / Referințe |
|              | 3.000           |                        |

\* Suprafața este determinată în planul de proiecție Stereo 70.



## Date referitoare la teren

| Crt | Categorie folosință | Intra vilan | Suprafața (mp) | Tarla | Parcelă | Nr. topo | Observații / Referințe |
|-----|---------------------|-------------|----------------|-------|---------|----------|------------------------|
| 1   | arabil              | NU          | 3.000          | 46    | 376/118 | -        |                        |

## Lungime Segmente

1) Valorile lungimilor segmentelor sunt obținute din proiecție în plan.

| Punct început | X / Y                      | Punct sfârșit | X / Y                      | Lungime segment (** (m) |
|---------------|----------------------------|---------------|----------------------------|-------------------------|
| 1             | 621.347,944<br>385.742,945 | 2             | 621.876,436<br>385.180,365 | 771.881                 |
| 2             | 621.876,436<br>385.180,365 | 3             | 621.879,405<br>385.182,881 | 3.892                   |
| 3             | 621.879,405<br>385.182,881 | 4             | 621.350,932<br>385.745,441 | 771.853                 |
| 4             | 621.350,932<br>385.745,441 | 1             | 621.347,944<br>385.742,945 | 3.893                   |

\*\* Lungimile segmentelor sunt determinate în planul de proiecție Stereo 70 și sunt rotunjite la 1 milimetru.

**\*\*\* Distanţa dintre puncte este formată din segmente cumulate ce sunt mai mici decât valoarea 1 milimetru.**



**DATE DESPRE IMOBILUL NR. 8998**

Oficiul de Cadastru și Publicitate Imobiliară PRAHOVA  
Biroul de Cadastru și Publicitate Imobiliară Ploiești

**A. Partea I. Descrierea imobilului**

TEREN Extravilan

Adresa: Jud. Prahova

| Nr. Crt | Nr cadastral Nr. topografic | Suprafața* (mp) | Observații / Referințe                  |
|---------|-----------------------------|-----------------|---|
| A1      |                             | 13.000          | Sector cadastral:56 Teren neimprejmuit; |

**B. Partea II. Proprietari și acte**

| Inscrieri privitoare la dreptul de proprietate și alte drepturi reale  | Referințe |
|--|-----------|
| /  |           |
| Act Administrativ nr. 387, din 12/12/2002 emis de CJPSDPATPH;          |           |
| B1   | A1        |
| Intabulare, drept de PROPRIETATE, dobandit prin Lege, cota actuala 1/1 |           |
| 1) DUMITRASCU C ILIE   |           |

**C. Partea III. SARCINI .**

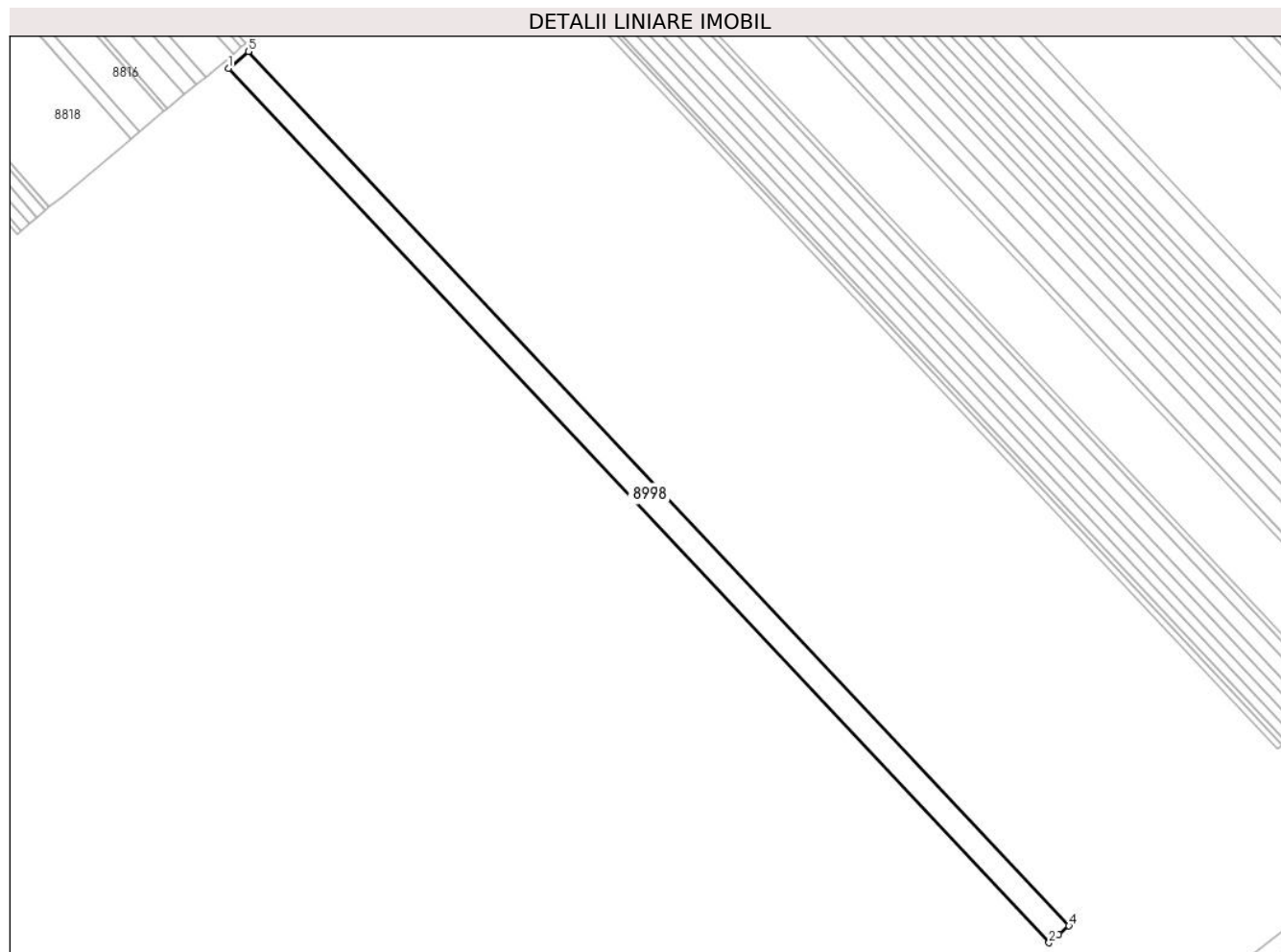
| Inscrieri privind dezmembramintele dreptului de proprietate, drepturi reale de garanție și sarcini | Referințe |
|--|-----------|
| NU SUNT  |           |

## Anexa Nr. 1 La Partea I

## Teren

|              |                 |                        |
|--------------|-----------------|------------------------|
| Nr cadastral | Suprafaţa (mp)* | Observații / Referințe |
|              | 13.000          |                        |

\* Suprafața este determinată în planul de proiecție Stereo 70.



## Date referitoare la teren

| Crt | Categorie folosință | Intra vilan | Suprafața (mp) | Tarla | Parcelă | Nr. topo | Observații / Referințe |
|-----|---------------------|-------------|----------------|-------|---------|----------|------------------------|
| 1   | arabil              | NU          | 13.000         | 46    | 376/119 | -        |                        |

## Lungime Segmente

1) Valorile lungimilor segmentelor sunt obținute din proiecție în plan.

| Punct început | X / Y                      | Punct sfârșit | X / Y                      | Lungime segment (** (m) |
|---------------|----------------------------|---------------|----------------------------|-------------------------|
| 1             | 621.334,997<br>385.732,13  | 2             | 621.863,571<br>385.169,464 | 772.0                   |
| 2             | 621.863,571<br>385.169,464 | 3             | 621.869,823<br>385.174,761 | 8.195                   |
| 3             | 621.869,823<br>385.174,761 | 4             | 621.876,436<br>385.180,365 | 8.668                   |
| 4             | 621.876,436<br>385.180,365 | 5             | 621.347,944<br>385.742,945 | 771.881                 |
| 5             | 621.347,944<br>385.742,945 | 1             | 621.334,997<br>385.732,13  | 16.869                  |

**\*\* Lungimile segmentelor sunt determinate în planul de proiecție Stereo 70 și sunt rotunjite la 1 milimetru.**

**\*\*\* Distanța dintre puncte este formată din segmente cumulate ce sunt mai mici decât valoarea 1 milimetru.**





**DATE DESPRE IMOBILUL NR. 8999**

Oficiul de Cadastru și Publicitate Imobiliară PRAHOVA  
Biroul de Cadastru și Publicitate Imobiliară Ploiești

**A. Partea I. Descrierea imobilului**

TEREN Extravilan

Adresa: Jud. Prahova

| Nr. Crt | Nr cadastral Nr. topografic | Suprafața* (mp) | Observații / Referințe                  |
|---------|-----------------------------|-----------------|---|
| A1      |                             | 2.500           | Sector cadastral:56 Teren neimprejmuit; |

**B. Partea II. Proprietari și acte**

| Inscrieri privitoare la dreptul de proprietate și alte drepturi reale                          | Referințe |
|--|-----------|
| /  |           |
| Act Administrativ nr. 110566, din 13/11/2002 emis de CJPSDPATPH;                               |           |
| B1   | A1        |
| Intabulare, drept de PROPRIETATE, dobandit prin Lege, cota actuala 1/1<br>1) DRAGAN CONSTANTIN |           |

**C. Partea III. SARCINI .**


| Inscrieri privind dezmembramintele dreptului de proprietate, drepturi reale de garanție și sarcini | Referințe |
|--|-----------|
| NU SUNT  |           |

## Anexa Nr. 1 La Partea I

## Teren

| Nr cadastral | Suprafața (mp)* | Observații / Referințe |
|--------------|-----------------|------------------------|
|              | 2.500           |                        |

\* Suprafața este determinată în planul de proiecție Stereo 70.



## Date referitoare la teren

| Crt | Categorie folosință | Intra vilan | Suprafața (mp) | Tarla | Parcelă | Nr. topo | Observații / Referințe |
|-----|---------------------|-------------|----------------|-------|---------|----------|------------------------|
| 1   | arabil              | NU          | 2.500          | 46    | 376/120 | -        |                        |

## Lungime Segmente

1) Valorile lungimilor segmentelor sunt obținute din proiecție în plan.

| Punct început | X / Y                      | Punct sfârșit | X / Y                      | Lungime segment (** (m) |
|---------------|----------------------------|---------------|----------------------------|-------------------------|
| 1             | 621.863,571<br>385.169,464 | 2             | 621.334,997<br>385.732,13  | 772.0                   |
| 2             | 621.334,997<br>385.732,13  | 3             | 621.332,507<br>385.730,051 | 3.244                   |
| 3             | 621.332,507<br>385.730,051 | 4             | 621.861,097<br>385.167,367 | 772.023                 |
| 4             | 621.861,097<br>385.167,367 | 1             | 621.863,571<br>385.169,464 | 3.242                   |

\*\* Lungimile segmentelor sunt determinate în planul de proiecție Stereo 70 și sunt rotunjite la 1 milimetru.

**\*\*\* Distanţa dintre puncte este formată din segmente cumulate ce sunt mai mici decât valoarea 1 milimetru.**



**DATE DESPRE IMOBILUL NR. 9000**

Oficiul de Cadastru și Publicitate Imobiliară PRAHOVA  
Biroul de Cadastru și Publicitate Imobiliară Ploiești

**A. Partea I. Descrierea imobilului**

TEREN Extravilan

Adresa: Jud. Prahova

| Nr. Crt | Nr cadastral Nr. topografic | Suprafața* (mp) | Observații / Referințe                 |
|---------|-----------------------------|-----------------|--|
| A1      |                             | 5.000           | Sector cadastral:56 Teren neimprejmit; |

**B. Partea II. Proprietari și acte**

| Inscrieri privitoare la dreptul de proprietate și alte drepturi reale |   | Referințe |
|---|---|-----------|
| /   |   |           |
| Act Administrativ nr. 110565, din 13/11/2002 emis de CJPSDPATPH;      |   |           |
| B1  | Intabulare, drept de PROPRIETATE, dobandit prin Lege, cota actuala 1/1<br>1) NICOLAE IULIAN<br>2) NICOLAE DRAGOS<br>3) NICOLAE GEORGIANA<br>4) PETRACHE LUCIA<br>5) NICOLAE EMA | A1        |


**C. Partea III. SARCINI .**

| Inscrieri privind dezmembramintele dreptului de proprietate, drepturi reale de garanție și sarcini | Referințe |
|--|-----------|
| NU SUNT  |           |

**Anexa Nr. 1 La Partea I****Teren**

|              |                 |                        |
|--------------|-----------------|------------------------|
| Nr cadastral | Suprafața (mp)* | Observații / Referințe |
|              | 5.000           |                        |

\* Suprafața este determinată în planul de proiecție Stereo 70.

**Date referitoare la teren**

| Crt | Categorie folosință | Intravilan | Suprafața (mp) | Tarla | Parcelă | Nr. topo | Observații / Referințe |
|-----|---------------------|------------|----------------|-------|---------|----------|------------------------|
| 1   | arabil              | NU         | 5.000          | 46    | 376/121 | -        |                        |

**Lungime Segmente**

1) Valorile lungimilor segmentelor sunt obținute din proiecție în plan.

| Punct început | X / Y                      | Punct sfârșit | X / Y                      | Lungime segment (** (m) |
|---------------|----------------------------|---------------|----------------------------|-------------------------|
| 1             | 621.861,097<br>385.167,367 | 2             | 621.332,507<br>385.730,051 | 772.023                 |
| 2             | 621.332,507<br>385.730,051 | 3             | 621.327,529<br>385.725,892 | 6.487                   |
| 3             | 621.327,529<br>385.725,892 | 4             | 621.856,15<br>385.163,175  | 772.069                 |
| 4             | 621.856,15<br>385.163,175  | 5             | 621.856,845<br>385.163,764 | 0.912                   |
| 5             | 621.856,845<br>385.163,764 | 1             | 621.861,097<br>385.167,367 | 5.573                   |

**\*\* Lungimile segmentelor sunt determinate în planul de proiecție Stereo 70 și sunt rotunjite la 1 milimetru.**

**\*\*\* Distanța dintre puncte este formată din segmente cumulate ce sunt mai mici decât valoarea 1 milimetru.**





**DATE DESPRE IMOBILUL NR. 9001**

Oficiul de Cadastru și Publicitate Imobiliară PRAHOVA  
Biroul de Cadastru și Publicitate Imobiliară Ploiești

**A. Partea I. Descrierea imobilului**

TEREN Extravilan

Adresa: Jud. Prahova

| Nr. Crt | Nr cadastral Nr. topografic | Suprafața* (mp) | Observații / Referințe                  |
|---------|-----------------------------|-----------------|---|
| A1      |                             | 5.000           | Sector cadastral:56 Teren neimprejmuit; |

**B. Partea II. Proprietari și acte**

| Inscrieri privitoare la dreptul de proprietate și alte drepturi reale                         | Referințe |
|---|-----------|
| /   |           |
| Act Administrativ nr. 110564, din 13/11/2002 emis de CJPSDPATPH;                              |           |
| B1  | A1        |
| Intabulare, drept de PROPRIETATE, dobandit prin Lege, cota actuala 1/1<br>1) NICOLAE C MIHAIL |           |

**C. Partea III. SARCINI .**


| Inscrieri privind dezmembramintele dreptului de proprietate, drepturi reale de garanție și sarcini | Referințe |
|--|-----------|
| NU SUNT  |           |

## Anexa Nr. 1 La Partea I

## Teren

| Nr cadastral | Suprafața (mp)* | Observații / Referințe |
|--------------|-----------------|------------------------|
|              | 5.000           |                        |

\* Suprafața este determinată în planul de proiecție Stereo 70.



## Date referitoare la teren

| Crt | Categorie folosință | Intra vilan | Suprafața (mp) | Tarla | Parcelă | Nr. topo | Observații / Referințe |
|-----|---------------------|-------------|----------------|-------|---------|----------|------------------------|
| 1   | arabil              | NU          | 5.000          | 46    | 376/122 | -        |                        |

## Lungime Segmente

1) Valorile lungimilor segmentelor sunt obținute din proiecție în plan.

| Punct început | X / Y                      | Punct sfârșit | X / Y                      | Lungime segment (** (m) |
|---------------|----------------------------|---------------|----------------------------|-------------------------|
| 1             | 621.856,15<br>385.163,175  | 2             | 621.327,529<br>385.725,892 | 772.069                 |
| 2             | 621.327,529<br>385.725,892 | 3             | 621.322,55<br>385.721,734  | 6.487                   |
| 3             | 621.322,55<br>385.721,734  | 4             | 621.851,203<br>385.158,983 | 772.115                 |
| 4             | 621.851,203<br>385.158,983 | 1             | 621.856,15<br>385.163,175  | 6.484                   |

\*\* Lungimile segmentelor sunt determinate în planul de proiecție Stereo 70 și sunt rotunjite la 1 milimetru.

**\*\*\* Distanţa dintre puncte este formată din segmente cumulate ce sunt mai mici decât valoarea 1 milimetru.**



**DATE DESPRE IMOBILUL NR. 9002**

Oficiul de Cadastru și Publicitate Imobiliară PRAHOVA  
Biroul de Cadastru și Publicitate Imobiliară Ploiești

**A. Partea I. Descrierea imobilului**

TEREN Extravilan

Adresa: Jud. Prahova

| Nr. Crt | Nr cadastral Nr. topografic | Suprafața* (mp) | Observații / Referințe                  |
|---------|-----------------------------|-----------------|---|
| A1      |                             | 5.000           | Sector cadastral:56 Teren neimprejmuit; |

**B. Partea II. Proprietari și acte**

| Inscrieri privitoare la dreptul de proprietate și alte drepturi reale |  | Referințe |
|---|--|-----------|
| /   |  |           |
| Act Administrativ nr. 214153, din 23/04/2019 emis de CJPSDPATPH;      |  |           |
| B1  | Intabulare, drept de PROPRIETATE, dobandit prin Lege, cota actuala 1/1<br>1) VASILESCU SILVIA<br>2) CATRINESCU ELENA | A1        |

**C. Partea III. SARCINI .**


| Inscrieri privind dezmembramintele dreptului de proprietate, drepturi reale de garanție și sarcini | Referințe |
|--|-----------|
| NU SUNT  |           |

## Anexa Nr. 1 La Partea I

## Teren

|              |                 |                        |
|--------------|-----------------|------------------------|
| Nr cadastral | Suprafața (mp)* | Observații / Referințe |
|              | 5.000           |                        |

\* Suprafața este determinată în planul de proiecție Stereo 70.



## Date referitoare la teren

| Crt | Categorie folosință | Intravilan | Suprafața (mp) | Tarla | Parcelă | Nr. topo | Observații / Referințe |
|-----|---------------------|------------|----------------|-------|---------|----------|------------------------|
| 1   | arabil              | NU         | 5.000          | 46    | 376/123 | -        |                        |

## Lungime Segmente

1) Valorile lungimilor segmentelor sunt obținute din proiecție în plan.

| Punct început | X / Y                      | Punct sfârșit | X / Y                      | Lungime segment (** (m) |
|---------------|----------------------------|---------------|----------------------------|-------------------------|
| 1             | 621.851,203<br>385.158,983 | 2             | 621.322,55<br>385.721,734  | 772.115                 |
| 2             | 621.322,55<br>385.721,734  | 3             | 621.317,572<br>385.717,575 | 6.487                   |
| 3             | 621.317,572<br>385.717,575 | 4             | 621.846,256<br>385.154,791 | 772.161                 |
| 4             | 621.846,256<br>385.154,791 | 1             | 621.851,203<br>385.158,983 | 6.484                   |

\*\* Lungimile segmentelor sunt determinate în planul de proiecție Stereo 70 și sunt rotunjite la 1 milimetru.

**\*\*\* Distanţa dintre puncte este formată din segmente cumulate ce sunt mai mici decât valoarea 1 milimetru.**





**DATE DESPRE IMOBILUL NR. 9003**

Oficiul de Cadastru și Publicitate Imobiliară PRAHOVA  
Biroul de Cadastru și Publicitate Imobiliară Ploiești

**A. Partea I. Descrierea imobilului**

TEREN Extravilan

Adresa: Jud. Prahova

| Nr. Crt | Nr cadastral Nr. topografic | Suprafața* (mp) | Observații / Referințe                  |
|---------|-----------------------------|-----------------|---|
| A1      |                             | 7.500           | Sector cadastral:56 Teren neimprejmuit; |

**B. Partea II. Proprietari și acte**

| Inscrieri privitoare la dreptul de proprietate și alte drepturi reale |   | Referințe |
|---|---|-----------|
| /   |   |           |
| Act Administrativ nr. 110562, din 13/11/2002 emis de CJPSDPATPH;      |   |           |
| B1  | Intabulare, drept de PROPRIETATE, dobandit prin Reconstituire, cota actuala 1/1<br>1) BAICAN MARGARETA<br>2) PALAS MARIA<br>3) RADU ELISABETA | A1        |

**C. Partea III. SARCINI .**


| Inscrieri privind dezmembramintele dreptului de proprietate, drepturi reale de garanție și sarcini | Referințe |
|--|-----------|
| NU SUNT  |           |

## Anexa Nr. 1 La Partea I

## Teren

| Nr cadastral | Suprafața (mp)* | Observații / Referințe |
|--------------|-----------------|------------------------|
|              | 7.500           |                        |

\* Suprafața este determinată în planul de proiecție Stereo 70.



## Date referitoare la teren

| Crt | Categorie folosință | Intravilan | Suprafața (mp) | Tarla | Parcelă | Nr. topo | Observații / Referințe |
|-----|---------------------|------------|----------------|-------|---------|----------|------------------------|
| 1   | arabil              | NU         | 7.500          | 46    | 376/124 | -        |                        |

## Lungime Segmente

1) Valorile lungimilor segmentelor sunt obținute din proiecție în plan.

| Punct început | X / Y                      | Punct sfârșit | X / Y                      | Lungime segment (** (m) |
|---------------|----------------------------|---------------|----------------------------|-------------------------|
| 1             | 621.310,105<br>385.711,338 | 2             | 621.838,836<br>385.148,504 | 772.23                  |
| 2             | 621.838,836<br>385.148,504 | 3             | 621.841,374<br>385.150,654 | 3.327                   |
| 3             | 621.841,374<br>385.150,654 | 4             | 621.843,87<br>385.152,769  | 3.271                   |
| 4             | 621.843,87<br>385.152,769  | 5             | 621.846,256<br>385.154,791 | 3.128                   |
| 5             | 621.846,256<br>385.154,791 | 6             | 621.317,572<br>385.717,575 | 772.161                 |

| Punct început | X / Y                      | Punct sfârşit | X / Y                      | Lungime segment (** (m) |
|---------------|----------------------------|---------------|----------------------------|-------------------------|
| 6             | 621.317,572<br>385.717,575 | 1             | 621.310,105<br>385.711,338 | 9.729                   |

\*\* Lungimile segmentelor sunt determinate în planul de proiecție Stereo 70 și sunt rotunjite la 1 milimetru.

\*\*\* Distanța dintre puncte este formată din segmente cumulate ce sunt mai mici decât valoarea 1 milimetru.



**DATE DESPRE IMOBILUL NR. 9004**

Oficiul de Cadastru și Publicitate Imobiliară PRAHOVA  
Biroul de Cadastru și Publicitate Imobiliară Ploiești

**A. Partea I. Descrierea imobilului**

TEREN Extravilan

Nr. CF vechi:2231

Nr. cadastral vechi:10383

Adresa: Jud. Prahova, T46, A376/125

| Nr. Crt | Nr cadastral Nr. topografic | Suprafața* (mp) | Observații / Referințe                  |
|---------|-----------------------------|-----------------|---|
| A1      | 20543                       | 5.000           | Sector cadastral:56 Teren neimprejmuit; |

**B. Partea II. Proprietari și acte**

| Inscrieri privitoare la dreptul de proprietate și alte drepturi reale       |   | Referințe |
|---|---|-----------|
| <b>71788 / 13/12/2010</b>   |   |           |
| Act Notarial nr. 2312, din 13/12/2010 emis de NP NEAGU IOANA DOROTHY MARIA; |   |           |
| B2  | Intabulare, drept de PROPRIETATE, dobandit prin Conventie, cota actuala 1/2<br>1) IONESCU EMIL LAURENTIU<br>2) IONESCU EMILIA, (soti) | A1        |
| B4  | Intabulare, drept de PROPRIETATE, dobandit prin Conventie, cota actuala 1/2<br>1) STANCIU EUGENIA<br>2) STANCIU ION, (soti)           | A1        |
| <b>60212 / 17/06/2016</b>   |   |           |
| Act Administrativ nr. 3382, din 20/05/2016 emis de OCPI PRAHOVA;            |   |           |
| B5  | se repositioneaza imobilul conform documentatiei cadastrale anexate   | A1        |

**C. Partea III. SARCINI .**


| Inscrieri privind dezmembramintele dreptului de proprietate, drepturi reale de garanție și sarcini | Referințe |
|--|-----------|
| NU SUNT  |           |

## Anexa Nr. 1 La Partea I

## Teren

| Nr cadastral | Suprafața (mp)* | Observații / Referințe |
|--------------|-----------------|------------------------|
| 20543        | 5.000           |                        |

\* Suprafața este determinată în planul de proiecție Stereo 70.



## Date referitoare la teren

| Crt | Categorie folosință | Intra vilan | Suprafața (mp) | Tarla | Parcelă | Nr. topo | Observații / Referințe |
|-----|---------------------|-------------|----------------|-------|---------|----------|------------------------|
| 1   | arabil              | NU          | 5.000          | 46    | 376/125 | -        |                        |

## Lungime Segmente

1) Valorile lungimilor segmentelor sunt obținute din proiecție în plan.

| Punct început | X / Y                      | Punct sfârșit | X / Y                      | Lungime segment (** (m) |
|---------------|----------------------------|---------------|----------------------------|-------------------------|
| 1             | 621.305,128<br>385.707,18  | 2             | 621.833,89<br>385.144,312  | 772.276                 |
| 2             | 621.833,89<br>385.144,312  | 3             | 621.836,384<br>385.146,426 | 3.269                   |
| 3             | 621.836,384<br>385.146,426 | 4             | 621.838,836<br>385.148,504 | 3.214                   |
| 4             | 621.838,836<br>385.148,504 | 5             | 621.310,105<br>385.711,338 | 772.23                  |
| 5             | 621.310,105<br>385.711,338 | 1             | 621.305,128<br>385.707,18  | 6.486                   |

**\*\* Lungimile segmentelor sunt determinate în planul de proiecție Stereo 70 și sunt rotunjite la 1 milimetru.**

**\*\*\* Distanța dintre puncte este formată din segmente cumulate ce sunt mai mici decât valoarea 1 milimetru.**





**DATE DESPRE IMOBILUL NR. 9005**

Oficiul de Cadastru și Publicitate Imobiliară PRAHOVA  
Biroul de Cadastru și Publicitate Imobiliară Ploiești

**A. Partea I. Descrierea imobilului**

TEREN Extravilan

Adresa: Jud. Prahova

| Nr. Crt | Nr cadastral Nr. topografic | Suprafața* (mp) | Observații / Referințe                  |
|---------|-----------------------------|-----------------|---|
| A1      |                             | 5.000           | Sector cadastral:56 Teren neimprejmuit; |

**B. Partea II. Proprietari și acte**

| Inscrieri privitoare la dreptul de proprietate și alte drepturi reale  | Referințe |
|--|-----------|
| /  |           |
| Act Administrativ nr. 110560, din 13/11/2002 emis de CJPSDPATPH;       |           |
| B1   | A1        |
| Intabulare, drept de PROPRIETATE, dobandit prin Lege, cota actuala 1/1 |           |
| 1) OBEADA A GHEORGHE   |           |

**C. Partea III. SARCINI .**


| Inscrieri privind dezmembramintele dreptului de proprietate, drepturi reale de garanție și sarcini | Referințe |
|--|-----------|
| NU SUNT  |           |

## Anexa Nr. 1 La Partea I

## Teren

| Nr cadastral | Suprafața (mp)* | Observații / Referințe |
|--------------|-----------------|------------------------|
|              | 5.000           |                        |

\* Suprafața este determinată în planul de proiecție Stereo 70.



## Date referitoare la teren

| Crt | Categorie folosință | Intravilan | Suprafața (mp) | Tarla | Parcelă | Nr. topo | Observații / Referințe |
|-----|---------------------|------------|----------------|-------|---------|----------|------------------------|
| 1   | arabil              | NU         | 5.000          | 46    | 376/126 | -        |                        |

## Lungime Segmente

1) Valorile lungimilor segmentelor sunt obținute din proiecție în plan.

| Punct început | X / Y                      | Punct sfârșit | X / Y                      | Lungime segment (** (m) |
|---------------|----------------------------|---------------|----------------------------|-------------------------|
| 1             | 621.828,944<br>385.140,122 | 2             | 621.831,394<br>385.142,198 | 3.211                   |
| 2             | 621.831,394<br>385.142,198 | 3             | 621.833,89<br>385.144,312  | 3.271                   |
| 3             | 621.833,89<br>385.144,312  | 4             | 621.305,128<br>385.707,18  | 772.276                 |
| 4             | 621.305,128<br>385.707,18  | 5             | 621.300,15<br>385.703,023  | 6.485                   |
| 5             | 621.300,15<br>385.703,023  | 1             | 621.828,944<br>385.140,122 | 772.322                 |

**\*\* Lungimile segmentelor sunt determinate în planul de proiecție Stereo 70 și sunt rotunjite la 1 milimetru.**

**\*\*\* Distanța dintre puncte este formată din segmente cumulate ce sunt mai mici decât valoarea 1 milimetru.**



**DATE DESPRE IMOBILUL NR. 9006**

Oficiul de Cadastru și Publicitate Imobiliară PRAHOVA  
Biroul de Cadastru și Publicitate Imobiliară Ploiești

**A. Partea I. Descrierea imobilului**

TEREN Extravilan

Adresa: Jud. Prahova

| Nr. Crt | Nr cadastral Nr. topografic | Suprafața* (mp) | Observații / Referințe                  |
|---------|-----------------------------|-----------------|---|
| A1      |                             | 5.000           | Sector cadastral:56 Teren neimprejmuit; |

**B. Partea II. Proprietari și acte**

| Inscrieri privitoare la dreptul de proprietate și alte drepturi reale |   | Referințe |
|---|---|-----------|
| /   |   |           |
| Act Administrativ nr. 444, din 12/12/2002 emis de CJPSDPATPH;         |   |           |
| B1  | Intabulare, drept de PROPRIETATE, dobandit prin Lege, cota actuala<br>1/1<br>1) VASILESCU IOANA | A1        |

**C. Partea III. SARCINI .**


| Inscrieri privind dezmembramintele dreptului de proprietate, drepturi reale de garanție și sarcini | Referințe |
|--|-----------|
| NU SUNT  |           |

## Anexa Nr. 1 La Partea I

## Teren

| Nr cadastral | Suprafața (mp)* | Observații / Referințe |
|--------------|-----------------|------------------------|
|              | 5.000           |                        |

\* Suprafața este determinată în planul de proiecție Stereo 70.



## Date referitoare la teren

| Crt | Categorie folosință | Intra vilan | Suprafața (mp) | Tarla | Parcelă | Nr. topo | Observații / Referințe |
|-----|---------------------|-------------|----------------|-------|---------|----------|------------------------|
| 1   | arabil              | NU          | 5.000          | 46    | 376/127 | -        |                        |

## Lungime Segmente

1) Valorile lungimilor segmentelor sunt obținute din proiecție în plan.

| Punct început | X / Y                      | Punct sfârșit | X / Y                      | Lungime segment (** (m) |
|---------------|----------------------------|---------------|----------------------------|-------------------------|
| 1             | 621.295,174<br>385.698,865 | 2             | 621.823,999<br>385.135,931 | 772.368                 |
| 2             | 621.823,999<br>385.135,931 | 3             | 621.826,405<br>385.137,97  | 3.154                   |
| 3             | 621.826,405<br>385.137,97  | 4             | 621.828,944<br>385.140,122 | 3.328                   |
| 4             | 621.828,944<br>385.140,122 | 5             | 621.300,15<br>385.703,023  | 772.322                 |
| 5             | 621.300,15<br>385.703,023  | 1             | 621.295,174<br>385.698,865 | 6.485                   |

**\*\* Lungimile segmentelor sunt determinate în planul de proiecție Stereo 70 și sunt rotunjite la 1 milimetru.**

**\*\*\* Distanța dintre puncte este formată din segmente cumulate ce sunt mai mici decât valoarea 1 milimetru.**





**DATE DESPRE IMOBILUL NR. 9007**

Oficiul de Cadastru și Publicitate Imobiliară PRAHOVA  
Biroul de Cadastru și Publicitate Imobiliară Ploiești

**A. Partea I. Descrierea imobilului**

TEREN Extravilan

Adresa: Jud. Prahova

| Nr. Crt | Nr cadastral Nr. topografic | Suprafața* (mp) | Observații / Referințe                  |
|---------|-----------------------------|-----------------|---|
| A1      | 26189                       | 10.000          | Sector cadastral:56 Teren neimpregmuit; |

**B. Partea II. Proprietari și acte**

| Inscrieri privitoare la dreptul de proprietate și alte drepturi reale            |   | Referințe |
|--|---|-----------|
| <b>98888 / 01/08/2022</b>  |   |           |
| Act Notarial nr. 2526, din 29/07/2022 emis de NP Dan Oliviu Vasilica;            |   |           |
| B6   | Intabulare, drept de PROPRIETATE dare in plata, dobandit prin Conventie, cota actuala 1/1<br>1) SC AFILIU MILK PROD SRL, CIF:8525340                    | A1        |
| <b>23997 / 22/02/2023</b>  |   |           |
| Act Notarial nr. 192, din 09/02/2023 emis de NP Constantinescu Ileana Alexandra; |   |           |
| B7   | se noteaza interdictiile de instrainare, grevare, inchiriere, dezlipire, alipire, restructurare si construire<br>1) LIBRA INTERNET BANK SA, CIF:8119644 | A1        |
| B8   | se noteaza interdictia de arendare,<br>1) LIBRA INTERNET BANK SA, CIF:8119644   | A1        |

**C. Partea III. SARCINI**


| Inscrieri privind dezmembramintele dreptului de proprietate, drepturi reale de garanție și sarcini |   | Referințe |
|--|---|-----------|
| <b>23997 / 22/02/2023</b>  |   |           |
| Act Notarial nr. 192, din 09/02/2023 emis de NP Constantinescu Ileana Alexandra;                   |   |           |
| C1   | Intabulare, drept de IPOTECA, Valoare:10000000 RONsi celelalte obligatii de plata aferente creditului<br>1) LIBRA INTERNET BANK SA, CIF:8119644 | A1        |

## Anexa Nr. 1 La Partea I

## Teren

| Nr cadastral | Suprafața (mp)* | Observații / Referințe |
|--------------|-----------------|------------------------|
| 26189        | 10.000          |                        |

\* Suprafața este determinată în planul de proiecție Stereo 70.



## Date referitoare la teren

| Crt | Categorie folosință | Intravilan | Suprafața (mp) | Tarla | Parcelă | Nr. topo | Observații / Referințe |
|-----|---------------------|------------|----------------|-------|---------|----------|------------------------|
| 1   | arabil              | NU         | 10.000         | 46    | 376/128 | -        |                        |

## Lungime Segmente

1) Valorile lungimilor segmentelor sunt obținute din proiecție în plan.

| Punct început | X / Y                      | Punct sfârșit | X / Y                      | Lungime segment (** (m) |
|---------------|----------------------------|---------------|----------------------------|-------------------------|
| 1             | 621.814,109<br>385.127,55  | 2             | 621.818,923<br>385.131,629 | 6.31                    |
| 2             | 621.818,923<br>385.131,629 | 3             | 621.823,999<br>385.135,931 | 6.653                   |
| 3             | 621.823,999<br>385.135,931 | 4             | 621.295,174<br>385.698,865 | 772.368                 |
| 4             | 621.295,174<br>385.698,865 | 5             | 621.285,22<br>385.690,552  | 12.968                  |
| 5             | 621.285,22<br>385.690,552  | 1             | 621.814,109<br>385.127,55  | 772.46                  |

**\*\* Lungimile segmentelor sunt determinate în planul de proiecție Stereo 70 și sunt rotunjite la 1 milimetru.**

**\*\*\* Distanța dintre puncte este formată din segmente cumulate ce sunt mai mici decât valoarea 1 milimetru.**



**DATE DESPRE IMOBILUL NR. 9008**

Oficiul de Cadastru și Publicitate Imobiliară PRAHOVA  
Biroul de Cadastru și Publicitate Imobiliară Ploiești

**A. Partea I. Descrierea imobilului**

TEREN Extravilan

Adresa: Jud. Prahova

| Nr. Crt | Nr cadastral Nr. topografic | Suprafața* (mp) | Observații / Referințe                  |
|---------|-----------------------------|-----------------|---|
| A1      |                             | 5.000           | Sector cadastral:56 Teren neimprejmuit; |

**B. Partea II. Proprietari și acte**

| Inscrieri privitoare la dreptul de proprietate și alte drepturi reale                       | Referințe |
|---|-----------|
| /   |           |
| Act Administrativ nr. 110593, din 13/11/2002 emis de CJPSDPATPH;                            |           |
| B1  | A1        |
| Intabulare, drept de PROPRIETATE, dobandit prin Lege, cota actuala 1/1<br>1) STAN ST VASILE |           |

**C. Partea III. SARCINI .**

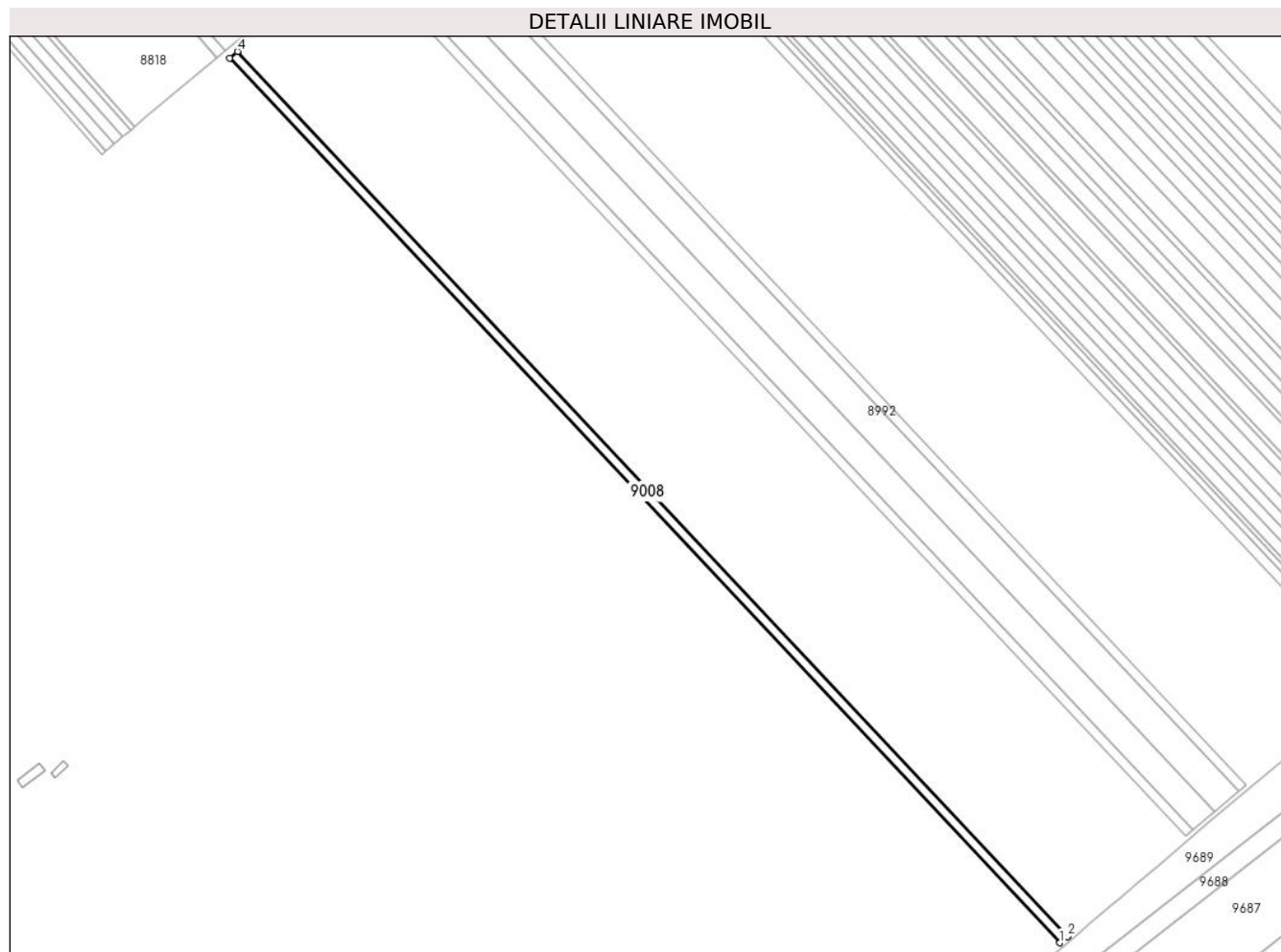
| Inscrieri privind dezmembramintele dreptului de proprietate, drepturi reale de garanție și sarcini | Referințe |
|--|-----------|
| NU SUNT  |           |

## Anexa Nr. 1 La Partea I

## Teren

| Nr cadastral | Suprafața (mp)* | Observații / Referințe |
|--------------|-----------------|------------------------|
|              | 5.000           |                        |

\* Suprafața este determinată în planul de proiecție Stereo 70.



## Date referitoare la teren

| Crt | Categorie folosință | Intravilan | Suprafața (mp) | Tarla | Parcelă | Nr. topo | Observații / Referințe |
|-----|---------------------|------------|----------------|-------|---------|----------|------------------------|
| 1   | arabil              | NU         | 5.000          | 46    | 376/129 | -        |                        |

## Lungime Segmente

1) Valorile lungimilor segmentelor sunt obținute din proiecție în plan.

| Punct început | X / Y                      | Punct sfârșit | X / Y                      | Lungime segment (** (m) |
|---------------|----------------------------|---------------|----------------------------|-------------------------|
| 1             | 621.809,164<br>385.123,36  | 2             | 621.813,935<br>385.127,402 | 6.253                   |
| 2             | 621.813,935<br>385.127,402 | 3             | 621.814,109<br>385.127,55  | 0.228                   |
| 3             | 621.814,109<br>385.127,55  | 4             | 621.285,22<br>385.690,552  | 772.46                  |
| 4             | 621.285,22<br>385.690,552  | 5             | 621.280,244<br>385.686,395 | 6.484                   |
| 5             | 621.280,244<br>385.686,395 | 1             | 621.809,164<br>385.123,36  | 772.505                 |

**\*\* Lungimile segmentelor sunt determinate în planul de proiecție Stereo 70 și sunt rotunjite la 1 milimetru.**

**\*\*\* Distanța dintre puncte este formată din segmente cumulate ce sunt mai mici decât valoarea 1 milimetru.**





**DATE DESPRE IMOBILUL NR. 9009**

Oficiul de Cadastru și Publicitate Imobiliară PRAHOVA  
Biroul de Cadastru și Publicitate Imobiliară Ploiești

**A. Partea I. Descrierea imobilului**

TEREN Extravilan

Adresa: Jud. Prahova

| Nr. Crt | Nr cadastral Nr. topografic | Suprafața* (mp) | Observații / Referințe                  |
|---------|-----------------------------|-----------------|---|
| A1      |                             | 5.000           | Sector cadastral:56 Teren neimprejmuit; |

**B. Partea II. Proprietari și acte**

| Inscrieri privitoare la dreptul de proprietate și alte drepturi reale                          | Referințe |
|--|-----------|
| /  |           |
| Act Administrativ nr. 110558, din 13/11/2002 emis de CJPSDPATPH;                               |           |
| B1   | A1        |
| Intabulare, drept de PROPRIETATE, dobandit prin Lege, cota actuala 1/1<br>1) COSTACHE C TUDORA |           |

**C. Partea III. SARCINI .**

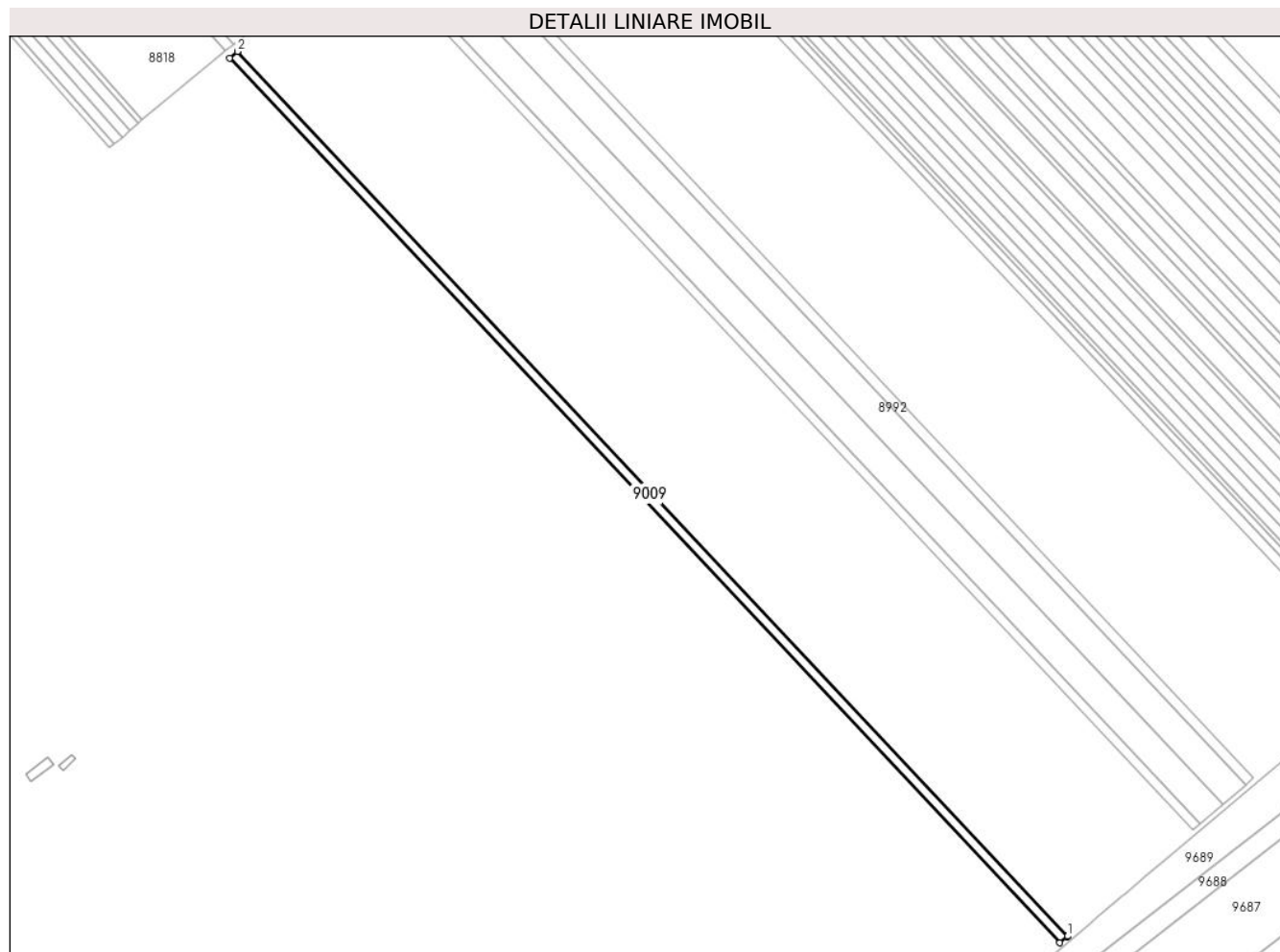
| Inscrieri privind dezmembramintele dreptului de proprietate, drepturi reale de garanție și sarcini | Referințe |
|--|-----------|
| NU SUNT  |           |

## Anexa Nr. 1 La Partea I

## Teren

| Nr cadastral | Suprafața (mp)* | Observații / Referințe |
|--------------|-----------------|------------------------|
|              | 5.000           |                        |

\* Suprafața este determinată în planul de proiecție Stereo 70.



## Date referitoare la teren

| Crt | Categorie folosință | Intra vilan | Suprafața (mp) | Tarla | Parcelă | Nr. topo | Observații / Referințe |
|-----|---------------------|-------------|----------------|-------|---------|----------|------------------------|
| 1   | arabil              | NU          | 5.000          | 46    | 376/130 | -        |                        |

## Lungime Segmente

1) Valorile lungimilor segmentelor sunt obținute din proiecție în plan.

| Punct început | X / Y                      | Punct sfârșit | X / Y                      | Lungime segment (** (m) |
|---------------|----------------------------|---------------|----------------------------|-------------------------|
| 1             | 621.809,164<br>385.123,36  | 2             | 621.280,244<br>385.686,395 | 772.505                 |
| 2             | 621.280,244<br>385.686,395 | 3             | 621.275,269<br>385.682,239 | 6.483                   |
| 3             | 621.275,269<br>385.682,239 | 4             | 621.804,22<br>385.119,17   | 772.551                 |
| 4             | 621.804,22<br>385.119,17   | 5             | 621.808,946<br>385.123,175 | 6.195                   |
| 5             | 621.808,946<br>385.123,175 | 1             | 621.809,164<br>385.123,36  | 0.286                   |

**\*\* Lungimile segmentelor sunt determinate în planul de proiecție Stereo 70 și sunt rotunjite la 1 milimetru.**

**\*\*\* Distanța dintre puncte este formată din segmente cumulate ce sunt mai mici decât valoarea 1 milimetru.**



**DATE DESPRE IMOBILUL NR. 9010**

Oficiul de Cadastru și Publicitate Imobiliară PRAHOVA  
Biroul de Cadastru și Publicitate Imobiliară Ploiești

**A. Partea I. Descrierea imobilului**

TEREN Extravilan

Adresa: Jud. Prahova, T.46 A376/131

| Nr. Crt | Nr cadastral Nr. topografic | Suprafața* (mp) | Observații / Referințe                 |
|---------|-----------------------------|-----------------|--|
| A1      | 22253                       | 5.000           | Sector cadastral:56 Teren neimprejmut; |

**B. Partea II. Proprietari și acte**

| Inscrieri privitoare la dreptul de proprietate și alte drepturi reale   |   | Referințe |
|---|---|-----------|
| <b>57087 / 28/06/2017</b>   |   |           |
| Act Administrativ nr. 386, din 12/12/2002 emis de COMISIA JUDETEANA PRAHOVA (act administrativ nr 4577 din 20.06.2017, emis de PRIMARIA BABA ANA;act notarial nr 174 din 15.06.2017, emis de NP SANDU AURELIAN VIOREL); |   |           |
| B1  | Intabulare, drept de PROPRIETATE, dobandit prin Succesiune, cota actuala 1/2<br>1) STANESCU ECATERINA | A1        |
| B2  | Intabulare, drept de PROPRIETATE, dobandit prin Succesiune, cota actuala 1/2<br>1) ANGHELACHE ION     | A1        |

**C. Partea III. SARCINI .**

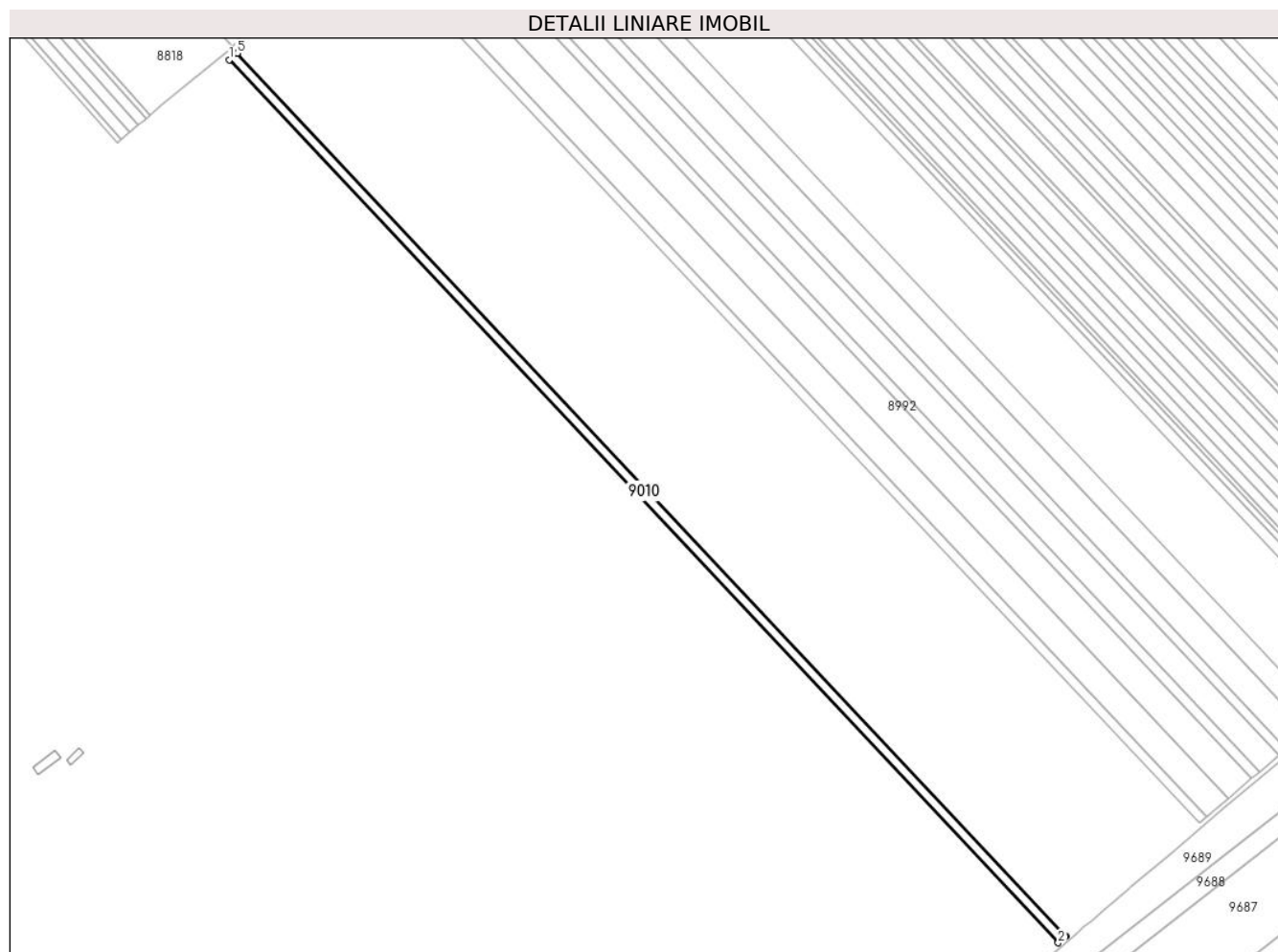
| Inscrieri privind dezmembramintele dreptului de proprietate, drepturi reale de garanție și sarcini | Referințe |
|--|-----------|
| NU SUNT  |           |

## Anexa Nr. 1 La Partea I

## Teren

| Nr cadastral | Suprafața (mp)* | Observații / Referințe |
|--------------|-----------------|------------------------|
| 22253        | 5.000           |                        |

\* Suprafața este determinată în planul de proiecție Stereo 70.



## Date referitoare la teren

| Crt | Categorie folosință | Intra vilan | Suprafața (mp) | Tarla | Parcelă | Nr. topo | Observații / Referințe |
|-----|---------------------|-------------|----------------|-------|---------|----------|------------------------|
| 1   | arabil              | NU          | 5.000          | 46    | 376/131 | -        |                        |

## Lungime Segmente

1) Valorile lungimilor segmentelor sunt obținute din proiecție în plan.

| Punct început | X / Y                      | Punct sfârșit | X / Y                      | Lungime segment (** (m) |
|---------------|----------------------------|---------------|----------------------------|-------------------------|
| 1             | 621.270,293<br>385.678,083 | 2             | 621.799,276<br>385.114,981 | 772.597                 |
| 2             | 621.799,276<br>385.114,981 | 3             | 621.803,959<br>385.118,949 | 6.138                   |
| 3             | 621.803,959<br>385.118,949 | 4             | 621.804,22<br>385.119,17   | 0.343                   |
| 4             | 621.804,22<br>385.119,17   | 5             | 621.275,269<br>385.682,239 | 772.551                 |
| 5             | 621.275,269<br>385.682,239 | 1             | 621.270,293<br>385.678,083 | 6.483                   |

**\*\* Lungimile segmentelor sunt determinate în planul de proiecție Stereo 70 și sunt rotunjite la 1 milimetru.**

**\*\*\* Distanța dintre puncte este formată din segmente cumulate ce sunt mai mici decât valoarea 1 milimetru.**





**DATE DESPRE IMOBILUL NR. 9011**

Oficiul de Cadastru și Publicitate Imobiliară PRAHOVA  
Biroul de Cadastru și Publicitate Imobiliară Ploiești

**A. Partea I. Descrierea imobilului**

TEREN Extravilan

Adresa: Jud. Prahova

| Nr. Crt | Nr cadastral Nr. topografic | Suprafața* (mp) | Observații / Referințe                  |
|---------|-----------------------------|-----------------|---|
| A1      | 26098                       | 5.000           | Sector cadastral:56 Teren neimprejmuit; |

**B. Partea II. Proprietari și acte**

| Inscrieri privitoare la dreptul de proprietate și alte drepturi reale |   | Referințe |
|---|---|-----------|
| <b>17487 / 10/02/2022</b>   |   |           |
| Act Notarial nr. 157, din 28/01/2013 emis de NP JALBA NORICA;         |   |           |
| B1  | Intabulare, drept de PROPRIETATEcumparare ca bun comun, dobandit prin Conventie, cota actuala 1/1<br>1) AFILIU MIHAI<br>2) AFILIU LUCICA                | A1        |
| <b>10159 / 26/01/2024</b>   |   |           |
| Act Notarial nr. 127, din 26/01/2024 emis de NP ILIE LOREDANA-IONELA; |   |           |
| B2  | se noteaza interdictiile instrainare, grevare, inchiriere, dezmembrare, comasare, construire si restructurare<br>1) LIBRA INTERNET BANK SA, CIF:8119644 | A1        |

**C. Partea III. SARCINI**

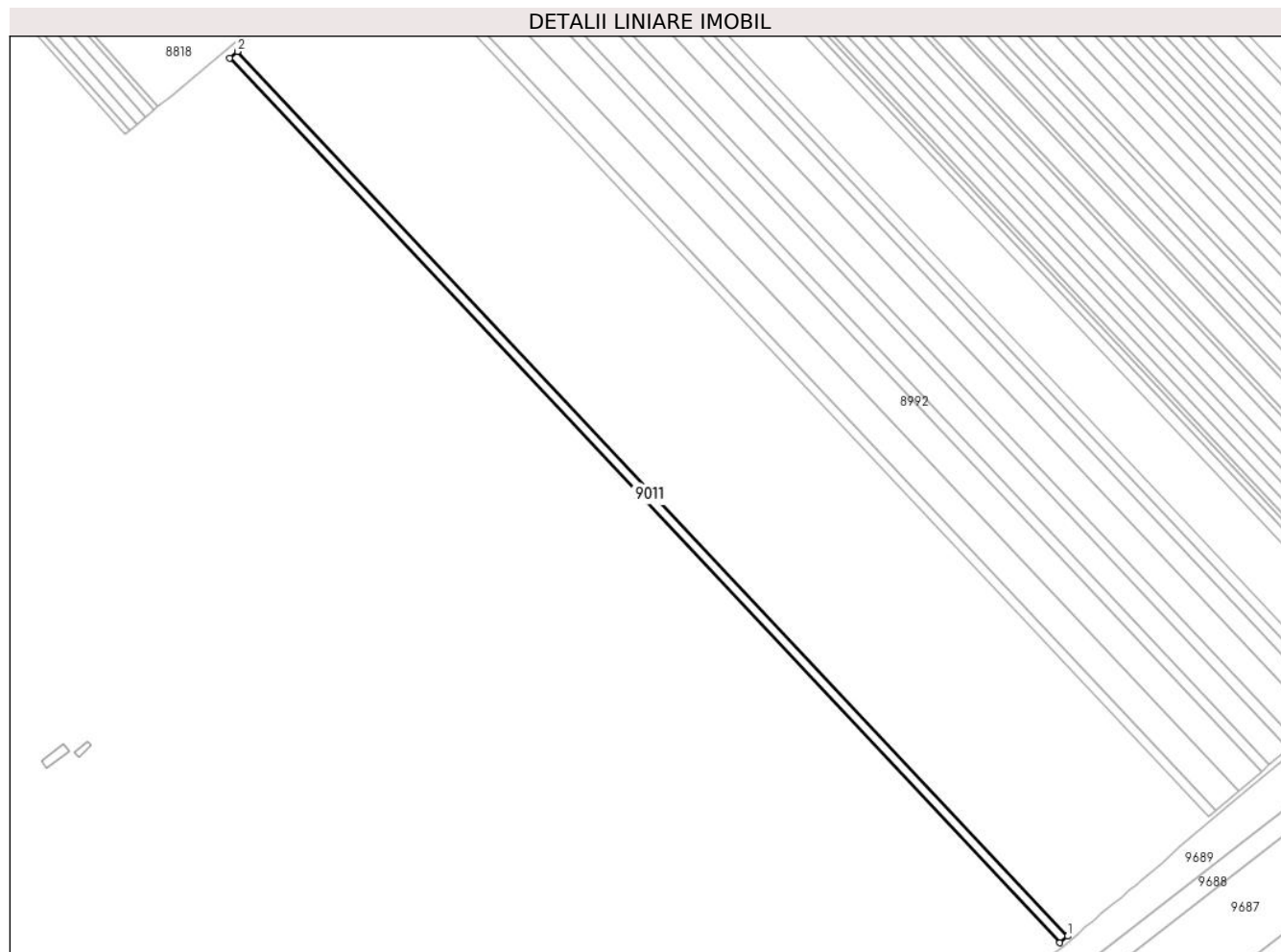
| Inscrieri privind dezmembramintele dreptului de proprietate, drepturi reale de garanție și sarcini |   | Referințe |
|--|---|-----------|
| <b>10159 / 26/01/2024</b>  |   |           |
| Act Notarial nr. 127, din 26/01/2024 emis de NP ILIE LOREDANA-IONELA;                              |   |           |
| C1   | Intabulare, drept de IPOTECA, Valoare:10000000 RONsi celelalte obligatii de plata aferente creditului<br>1) LIBRA INTERNET BANK SA, CIF:8119644 | A1        |

## Anexa Nr. 1 La Partea I

## Teren

| Nr cadastral | Suprafața (mp)* | Observații / Referințe |
|--------------|-----------------|------------------------|
| 26098        | 5.000           |                        |

\* Suprafața este determinată în planul de proiecție Stereo 70.



## Date referitoare la teren

| Crt | Categorie folosință | Intravilan | Suprafața (mp) | Tarla | Parcelă | Nr. topo | Observații / Referințe |
|-----|---------------------|------------|----------------|-------|---------|----------|------------------------|
| 1   | arabil              | NU         | 5.000          | 46    | 376/132 | -        |                        |

## Lungime Segmente

1) Valorile lungimilor segmentelor sunt obținute din proiecție în plan.

| Punct început | X / Y                      | Punct sfârșit | X / Y                      | Lungime segment (** (m) |
|---------------|----------------------------|---------------|----------------------------|-------------------------|
| 1             | 621.799,276<br>385.114,981 | 2             | 621.270,293<br>385.678,083 | 772.597                 |
| 2             | 621.270,293<br>385.678,083 | 3             | 621.265,318<br>385.673,927 | 6.482                   |
| 3             | 621.265,318<br>385.673,927 | 4             | 621.794,332<br>385.110,792 | 772.643                 |
| 4             | 621.794,332<br>385.110,792 | 1             | 621.799,276<br>385.114,981 | 6.48                    |

\*\* Lungimile segmentelor sunt determinate în planul de proiecție Stereo 70 și sunt rotunjite la 1 milimetru.

**\*\*\* Distanţa dintre puncte este formată din segmente cumulate ce sunt mai mici decât valoarea 1 milimetru.**



**DATE DESPRE IMOBILUL NR. 9012**

Oficiul de Cadastru și Publicitate Imobiliară PRAHOVA  
Biroul de Cadastru și Publicitate Imobiliară Ploiești

**A. Partea I. Descrierea imobilului**

TEREN Extravilan

Adresa: Jud. Prahova

| Nr. Crt | Nr cadastral Nr. topografic | Suprafața* (mp) | Observații / Referințe                  |
|---------|-----------------------------|-----------------|---|
| A1      |                             | 2.500           | Sector cadastral:56 Teren neimprejmuit; |

**B. Partea II. Proprietari și acte**

| Inscrieri privitoare la dreptul de proprietate și alte drepturi reale                          | Referințe |
|--|-----------|
| /  |           |
| Act Administrativ nr. 110501, din 13/11/2002 emis de CJPSDPATPH;                               |           |
| B1   | A1        |
| Intabulare, drept de PROPRIETATE, dobandit prin Lege, cota actuala 1/1<br>1) CIRSTEA I NICOLAE |           |

**C. Partea III. SARCINI .**

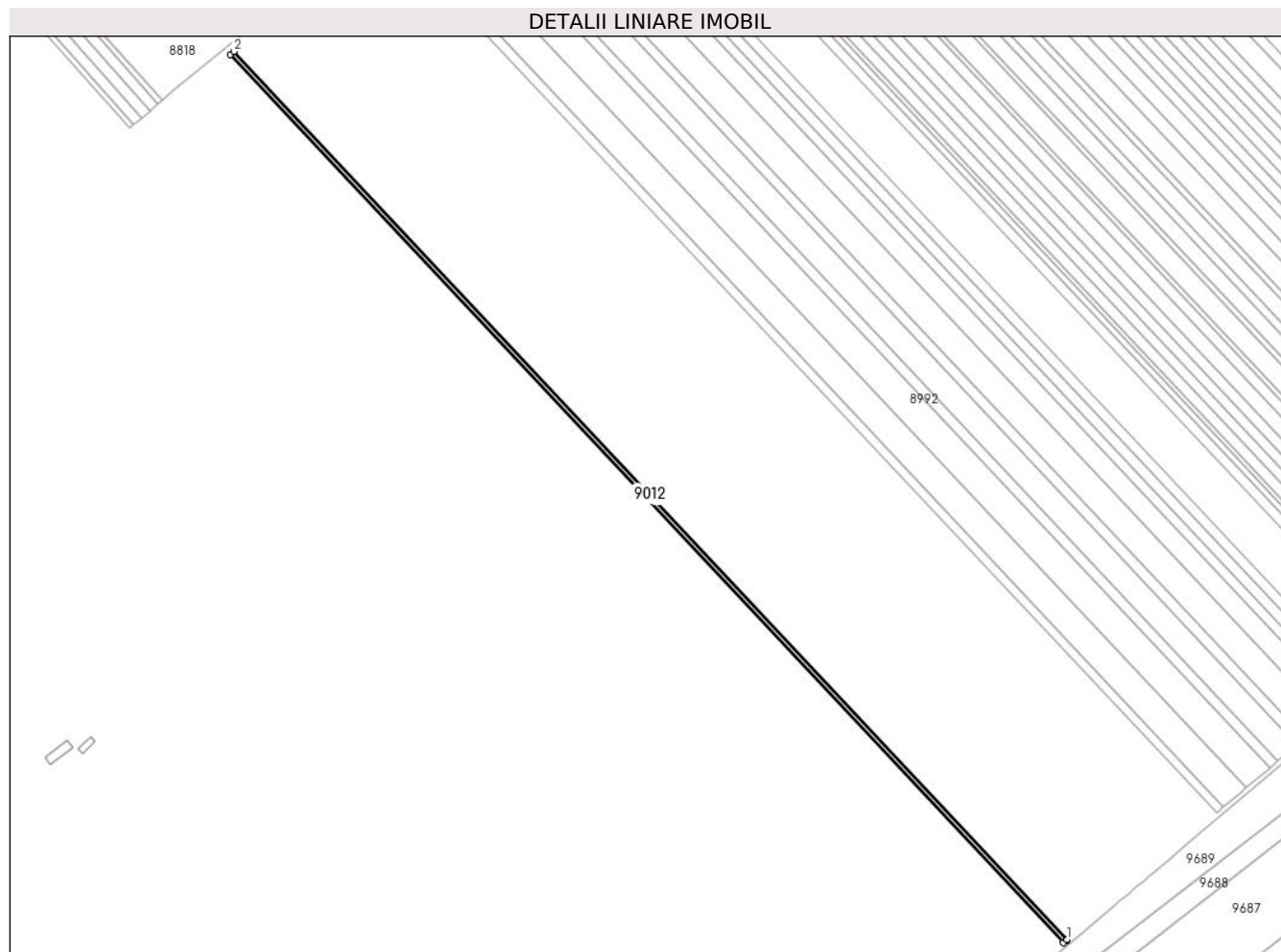
| Inscrieri privind dezmembramintele dreptului de proprietate, drepturi reale de garanție și sarcini | Referințe |
|--|-----------|
| NU SUNT  |           |

## Anexa Nr. 1 La Partea I

## Teren

| Nr cadastral | Suprafața (mp)* | Observații / Referințe |
|--------------|-----------------|------------------------|
|              | 2.500           |                        |

\* Suprafața este determinată în planul de proiecție Stereo 70.



## Date referitoare la teren

| Crt | Categorie folosință | Intra vilan | Suprafața (mp) | Tarla | Parcelă | Nr. topo | Observații / Referințe |
|-----|---------------------|-------------|----------------|-------|---------|----------|------------------------|
| 1   | arabil              | NU          | 2.500          | 46    | 376/133 | -        |                        |

## Lungime Segmente

1) Valorile lungimilor segmentelor sunt obținute din proiecție în plan.

| Punct început | X / Y                      | Punct sfârșit | X / Y                      | Lungime segment (** (m) |
|---------------|----------------------------|---------------|----------------------------|-------------------------|
| 1             | 621.794,332<br>385.110,792 | 2             | 621.265,318<br>385.673,927 | 772.643                 |
| 2             | 621.265,318<br>385.673,927 | 3             | 621.262,831<br>385.671,849 | 3.241                   |
| 3             | 621.262,831<br>385.671,849 | 4             | 621.791,86<br>385.108,697  | 772.666                 |
| 4             | 621.791,86<br>385.108,697  | 5             | 621.793,983<br>385.110,496 | 2.782                   |
| 5             | 621.793,983<br>385.110,496 | 1             | 621.794,332<br>385.110,792 | 0.458                   |

**\*\* Lungimile segmentelor sunt determinate în planul de proiecție Stereo 70 și sunt rotunjite la 1 milimetru.**

**\*\*\* Distanța dintre puncte este formată din segmente cumulate ce sunt mai mici decât valoarea 1 milimetru.**





**DATE DESPRE IMOBILUL NR. 9013**

Oficiul de Cadastru și Publicitate Imobiliară PRAHOVA  
Biroul de Cadastru și Publicitate Imobiliară Ploiești

**A. Partea I. Descrierea imobilului**

TEREN Extravilan

Adresa: Jud. Prahova

| Nr. Crt | Nr cadastral Nr. topografic | Suprafața* (mp) | Observații / Referințe                  |
|---------|-----------------------------|-----------------|---|
| A1      | 22405                       | 10.000          | Sector cadastral:56 Teren neimprejmuit; |

**B. Partea II. Proprietari și acte**

| Inscrieri privitoare la dreptul de proprietate și alte drepturi reale |   | Referințe |
|---|---|-----------|
| <b>11269 / 09/02/2018</b>   |   |           |
| Act Notarial nr. 201, din 08/02/2018 emis de NP Radu Florina;         |   |           |
| B5  | Intabulare, drept de PROPRIETATEcumparare, dobandit prin Conventie, cota actuala 1/1<br>1) SC AFILIU TRANS SRL, CIF:9162146   | A1        |
| <b>60744 / 06/07/2018</b>   |   |           |
| Act Notarial nr. 1350, din 04/07/2018 emis de NP Jalba Norica;        |   |           |
| B6  | se noteaza interdictiile de dezmembrare ,alipire ,demolare , restructurare ,amenajare ,grevare ,inchiriere ,instrainare si construire<br>1) UNICREDIT BANK SA, CIF:361536 | A1        |

**C. Partea III. SARCINI**

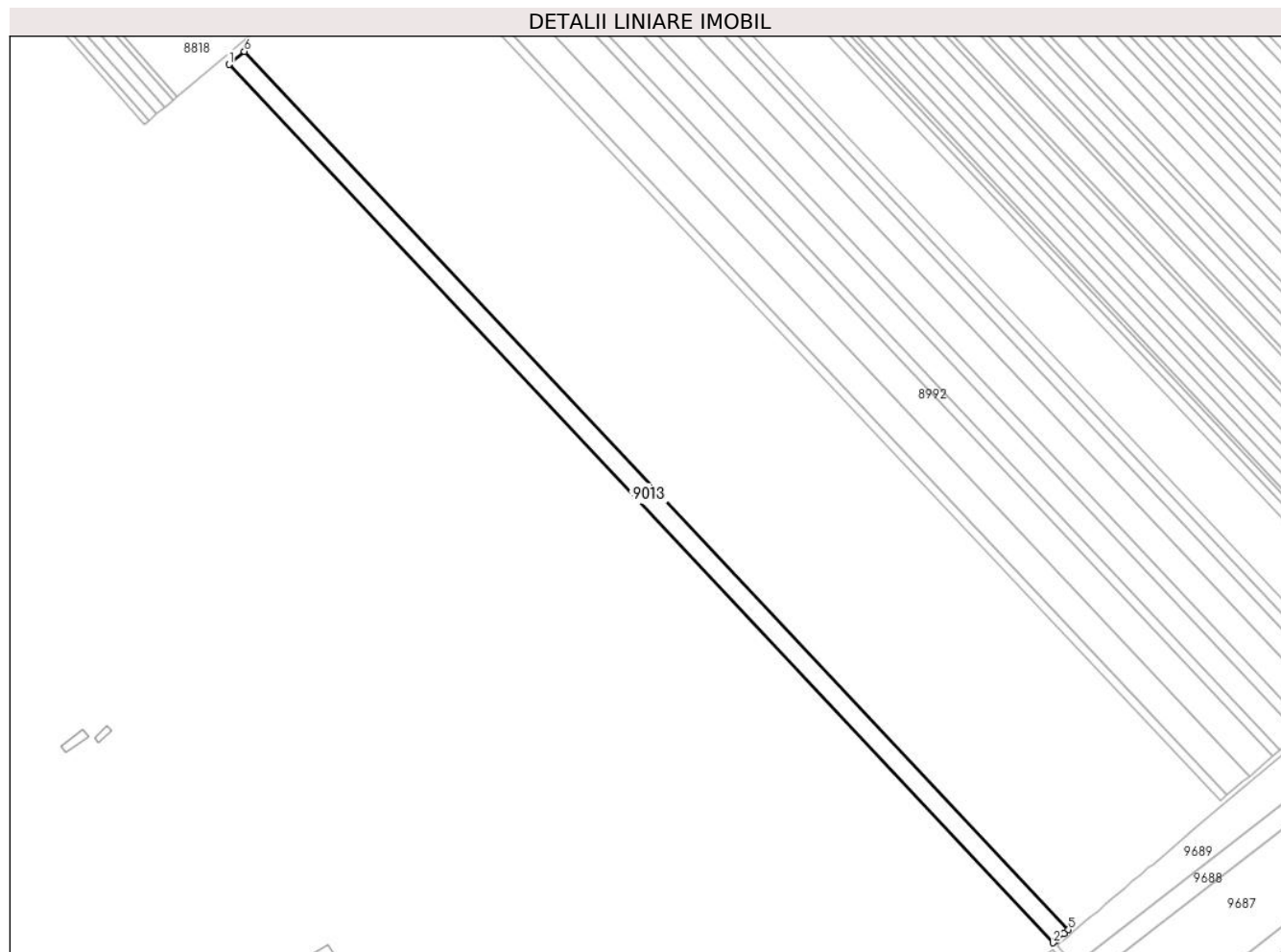
| Inscrieri privind dezmembramintele dreptului de proprietate, drepturi reale de garanție și sarcini |   | Referințe |
|--|---|-----------|
| <b>60744 / 06/07/2018</b>  |   |           |
| Act Notarial nr. 1350, din 04/07/2018 emis de NP Jalba Norica;                                     |   |           |
| C1   | Intabulare, drept de IPOTECA, Valoare:7500000 LEIplus celelalte obligatii de plata aferente creditului<br>1) UNICREDIT BANK SA, CIF:361536  | A1        |
| C2   | Intabulare, drept de IPOTECA, Valoare:7500000 LEImobiliara asupra tuturor chiriilor sau arenzilor prezente si viitoare produse de Imobil, precum si asupra indemnizatiilor platite in temeiul contractelor de garantare/asigurare cu privire la plata acestor chirii sau arenze<br>1) UNICREDIT BANK SA, CIF:361536 | A1        |

## Anexa Nr. 1 La Partea I

## Teren

| Nr cadastral | Suprafața (mp)* | Observații / Referințe |
|--------------|-----------------|------------------------|
| 22405        | 10.000          |                        |

\* Suprafața este determinată în planul de proiecție Stereo 70.



## Date referitoare la teren

| Crt | Categorie folosință | Intra vilan | Suprafața (mp) | Tarla | Parcelă | Nr. topo | Observații / Referințe |
|-----|---------------------|-------------|----------------|-------|---------|----------|------------------------|
| 1   | arabil              | NU          | 10.000         | 46    | 376/134 | -        |                        |

## Lungime Segmente

1) Valorile lungimilor segmentelor sunt obținute din proiecție în plan.

| Punct început | X / Y                      | Punct sfârșit | X / Y                      | Lungime segment (** (m) |
|---------------|----------------------------|---------------|----------------------------|-------------------------|
| 1             | 621.252,882<br>385.663,538 | 2             | 621.781,974<br>385.100,32  | 772.758                 |
| 2             | 621.781,974<br>385.100,32  | 3             | 621.784,009<br>385.102,044 | 2.667                   |
| 3             | 621.784,009<br>385.102,044 | 4             | 621.788,996<br>385.106,269 | 6.536                   |
| 4             | 621.788,996<br>385.106,269 | 5             | 621.791,86<br>385.108,697  | 3.755                   |
| 5             | 621.791,86<br>385.108,697  | 6             | 621.262,831<br>385.671,849 | 772.666                 |

| Punct început | X / Y                      | Punct sfârşit | X / Y                      | Lungime segment (** (m) |
|---------------|----------------------------|---------------|----------------------------|-------------------------|
| 6             | 621.262,831<br>385.671,849 | 1             | 621.252,882<br>385.663,538 | 12.963                  |

\*\* Lungimile segmentelor sunt determinate în planul de proiecţie Stereo 70 şi sunt rotunjite la 1 milimetru.

\*\*\* Distanţa dintre puncte este formată din segmente cumulate ce sunt mai mici decât valoarea 1 milimetru.



**DATE DESPRE IMOBILUL NR. 9014**

Oficiul de Cadastru și Publicitate Imobiliară PRAHOVA  
Biroul de Cadastru și Publicitate Imobiliară Ploiești

**A. Partea I. Descrierea imobilului**

TEREN Extravilan

Adresa: Jud. Prahova

| Nr. Crt | Nr cadastral Nr. topografic | Suprafața* (mp) | Observații / Referințe                  |
|---------|-----------------------------|-----------------|---|
| A1      |                             | 10.000          | Sector cadastral:56 Teren neimprejmuit; |

**B. Partea II. Proprietari și acte**

| Inscrieri privitoare la dreptul de proprietate și alte drepturi reale |   | Referințe |
|---|---|-----------|
| /   |   |           |
| Act Administrativ nr. 110555, din 13/11/2002 emis de CJPSDPATPH;      |   |           |
| B1  | Intabulare, drept de PROPRIETATE, dobandit prin Lege, cota actuala 1/1<br>1) TANASE V JAN | A1        |

**C. Partea III. SARCINI .**

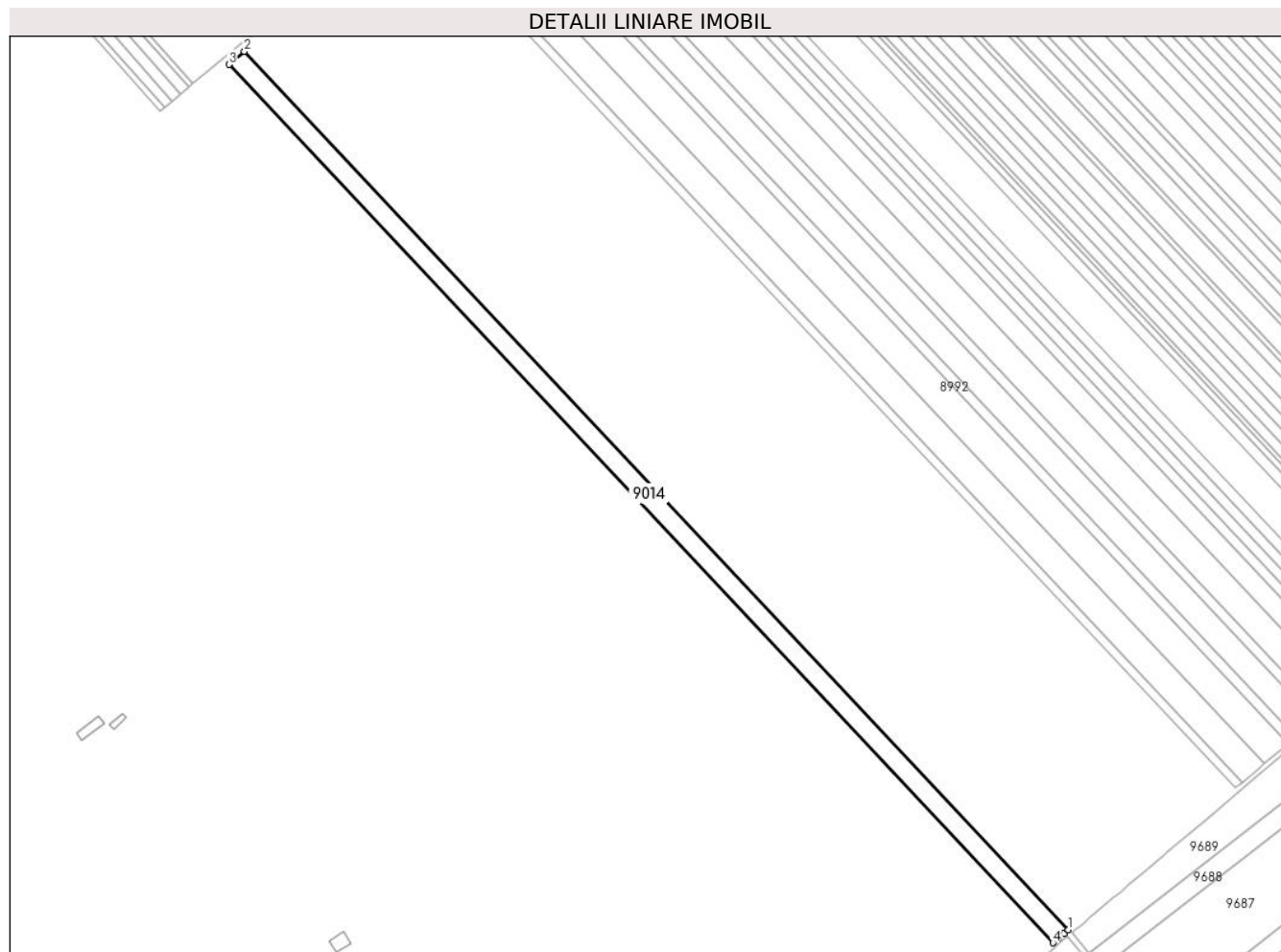
| Inscrieri privind dezmembramintele dreptului de proprietate, drepturi reale de garanție și sarcini | Referințe |
|--|-----------|
| NU SUNT  |           |

## Anexa Nr. 1 La Partea I

## Teren

| Nr cadastral | Suprafața (mp)* | Observații / Referințe |
|--------------|-----------------|------------------------|
|              | 10.000          |                        |

\* Suprafața este determinată în planul de proiecție Stereo 70.



## Date referitoare la teren

| Crt | Categorie folosință | Intra vilan | Suprafața (mp) | Tarla | Parcelă | Nr. topo | Observații / Referințe |
|-----|---------------------|-------------|----------------|-------|---------|----------|------------------------|
| 1   | arabil              | NU          | 10.000         | 46    | 376/135 | -        |                        |

## Lungime Segmente

1) Valorile lungimilor segmentelor sunt obținute din proiecție în plan.

| Punct început | X / Y                      | Punct sfârșit | X / Y                      | Lungime segment (** (m) |
|---------------|----------------------------|---------------|----------------------------|-------------------------|
| 1             | 621.781,974<br>385.100,32  | 2             | 621.252,882<br>385.663,538 | 772.758                 |
| 2             | 621.252,882<br>385.663,538 | 3             | 621.242,934<br>385.655,229 | 12.962                  |
| 3             | 621.242,934<br>385.655,229 | 4             | 621.772,089<br>385.091,943 | 772.849                 |
| 4             | 621.772,089<br>385.091,943 | 5             | 621.775,68<br>385.094,986  | 4.707                   |
| 5             | 621.775,68<br>385.094,986  | 6             | 621.779,022<br>385.097,818 | 4.381                   |

| Punct început | X / Y                      | Punct sfârșit | X / Y                     | Lungime segment (** (m) |
|---------------|----------------------------|---------------|---------------------------|-------------------------|
| 6             | 621.779,022<br>385.097,818 | 1             | 621.781,974<br>385.100,32 | 3.869                   |

\*\* Lungimile segmentelor sunt determinate în planul de proiecție Stereo 70 și sunt rotunjite la 1 milimetru.

\*\*\* Distanța dintre puncte este formată din segmente cumulate ce sunt mai mici decât valoarea 1 milimetru.





**DATE DESPRE IMOBILUL NR. 9015**

Oficiul de Cadastru și Publicitate Imobiliară PRAHOVA  
Biroul de Cadastru și Publicitate Imobiliară Ploiești

**A. Partea I. Descrierea imobilului**

TEREN Extravilan

Adresa: Jud. Prahova

| Nr. Crt | Nr cadastral Nr. topografic | Suprafața* (mp) | Observații / Referințe                  |
|---------|-----------------------------|-----------------|---|
| A1      |                             | 5.000           | Sector cadastral:56 Teren neimprejmuit; |

**B. Partea II. Proprietari și acte**

| Inscrieri privitoare la dreptul de proprietate și alte drepturi reale  | Referințe |
|--|-----------|
| /  |           |
| Act Administrativ nr. 110554, din 13/11/2002 emis de CJPSDPATPH;       |           |
| B1   | A1        |
| Intabulare, drept de PROPRIETATE, dobandit prin Lege, cota actuala 1/1 |           |
| 1) BURLACU ILEANA  |           |
| 2) GHIRDOVEANU LUMINITA  |           |

**C. Partea III. SARCINI .**

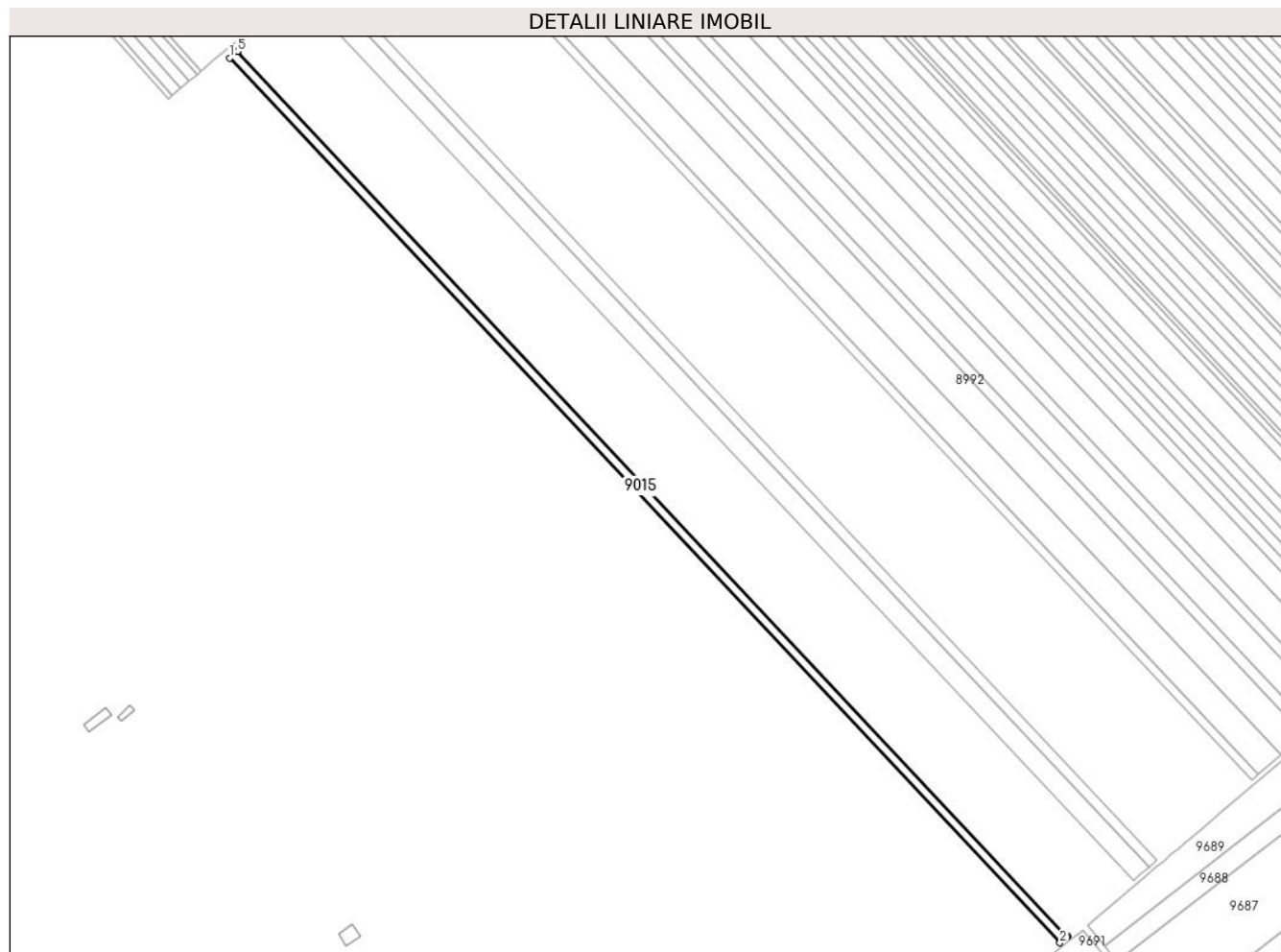
| Inscrieri privind dezmembramintele dreptului de proprietate, drepturi reale de garanție și sarcini | Referințe |
|--|-----------|
| NU SUNT  |           |

## Anexa Nr. 1 La Partea I

## Teren

| Nr cadastral | Suprafața (mp)* | Observații / Referințe |
|--------------|-----------------|------------------------|
|              | 5.000           |                        |

\* Suprafața este determinată în planul de proiecție Stereo 70.



## Date referitoare la teren

| Crt | Categorie folosință | Intra vilan | Suprafața (mp) | Tarla | Parcelă | Nr. topo | Observații / Referințe |
|-----|---------------------|-------------|----------------|-------|---------|----------|------------------------|
| 1   | arabil              | NU          | 5.000          | 46    | 376/136 | -        |                        |

## Lungime Segmente

1) Valorile lungimilor segmentelor sunt obținute din proiecție în plan.

| Punct început | X / Y                      | Punct sfârșit | X / Y                      | Lungime segment (** (m) |
|---------------|----------------------------|---------------|----------------------------|-------------------------|
| 1             | 621.237,96<br>385.651,074  | 2             | 621.767,147<br>385.087,755 | 772.895                 |
| 2             | 621.767,147<br>385.087,755 | 3             | 621.771,544<br>385.091,48  | 5.763                   |
| 3             | 621.771,544<br>385.091,48  | 4             | 621.772,089<br>385.091,943 | 0.715                   |
| 4             | 621.772,089<br>385.091,943 | 5             | 621.242,934<br>385.655,229 | 772.849                 |
| 5             | 621.242,934<br>385.655,229 | 1             | 621.237,96<br>385.651,074  | 6.48                    |

**\*\* Lungimile segmentelor sunt determinate în planul de proiecție Stereo 70 și sunt rotunjite la 1 milimetru.**

**\*\*\* Distanța dintre puncte este formată din segmente cumulate ce sunt mai mici decât valoarea 1 milimetru.**



**DATE DESPRE IMOBILUL NR. 9016**

Oficiul de Cadastru și Publicitate Imobiliară PRAHOVA  
Biroul de Cadastru și Publicitate Imobiliară Ploiești

**A. Partea I. Descrierea imobilului**

TEREN Extravilan

Adresa: Jud. Prahova

| Nr. Crt | Nr cadastral<br>Nr. topografic | Suprafața* (mp) | Observații / Referințe                 |
|---------|--------------------------------|-----------------|--|
| A1      |                                | 5.000           | Sector cadastral:56 Teren neimprijmit; |

**B. Partea II. Proprietari și acte**

| Inscrieri privitoare la dreptul de proprietate și alte drepturi reale |   | Referințe |
|---|---|-----------|
| /   |   |           |
| Act Administrativ nr. 110659, din 13/11/2002 emis de CJPSDPATPH;      |   |           |
| B1  | Intabulare, drept de PROPRIETATE, dobandit prin Lege, cota actuala 1/1<br>1) DRAGANESCU VASILICA<br>2) TANASE A NICULINA<br>3) DRAGANESCU A AURELIA<br>4) BURLACU A ILEANA<br>5) BURTOIU A STELA<br>6) DRAGANESCU A VASILE<br>7) DRAGANESCU A VIORICA | A1        |

**C. Partea III. SARCINI .**

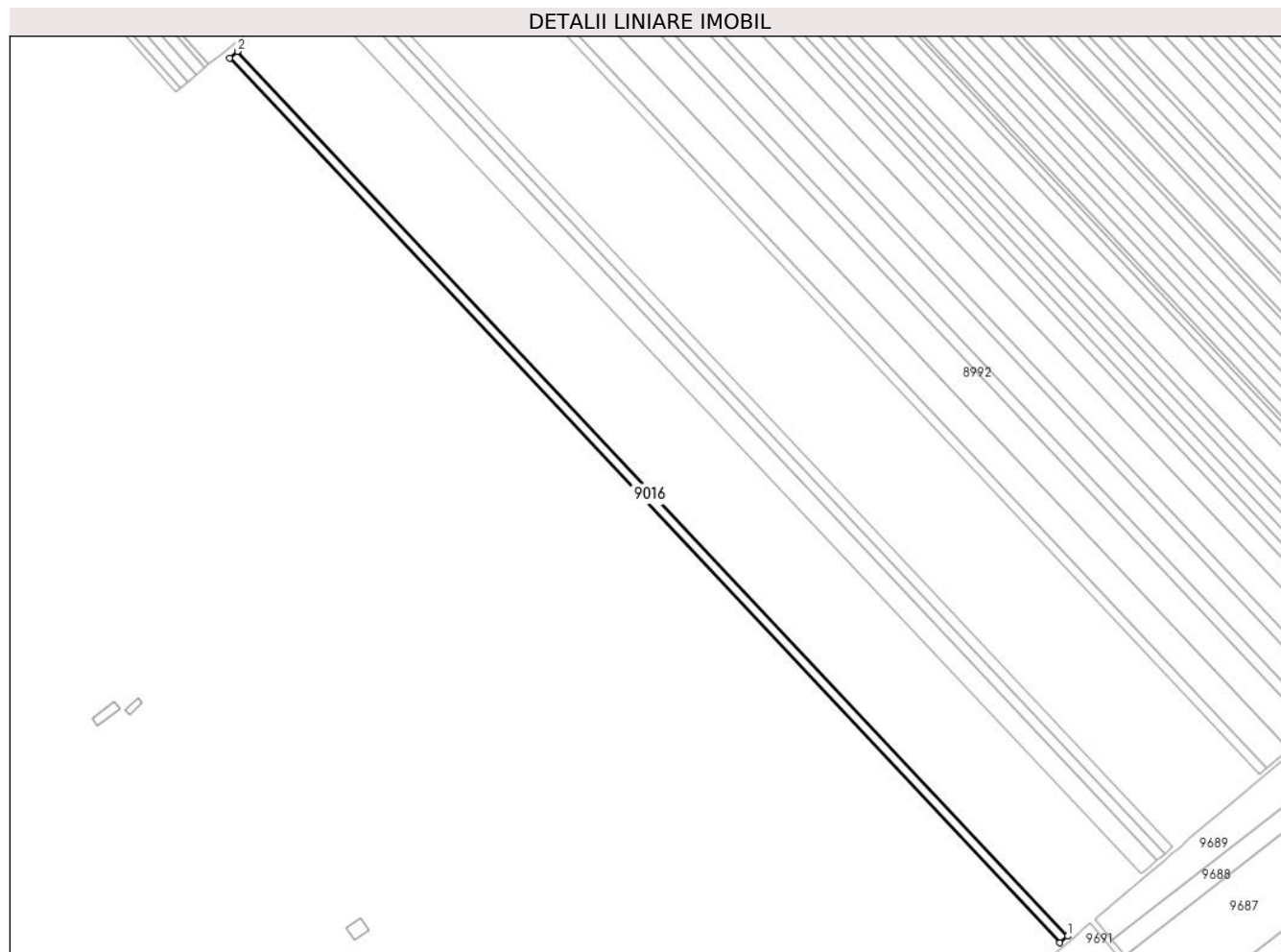
| Inscrieri privind dezmembramintele dreptului de proprietate, drepturi reale de garanție și sarcini | Referințe |
|--|-----------|
| NU SUNT  |           |

## Anexa Nr. 1 La Partea I

## Teren

| Nr cadastral | Suprafața (mp)* | Observații / Referințe |
|--------------|-----------------|------------------------|
|              | 5.000           |                        |

\* Suprafața este determinată în planul de proiecție Stereo 70.



## Date referitoare la teren

| Crt | Categorie folosință | Intra vilan | Suprafața (mp) | Tarla | Parcelă | Nr. topo | Observații / Referințe |
|-----|---------------------|-------------|----------------|-------|---------|----------|------------------------|
| 1   | arabil              | NU          | 5.000          | 46    | 376/137 | -        |                        |

## Lungime Segmente

1) Valorile lungimilor segmentelor sunt obținute din proiecție în plan.

| Punct început | X / Y                      | Punct sfârșit | X / Y                      | Lungime segment (** (m) |
|---------------|----------------------------|---------------|----------------------------|-------------------------|
| 1             | 621.767,147<br>385.087,755 | 2             | 621.237,96<br>385.651,074  | 772.895                 |
| 2             | 621.237,96<br>385.651,074  | 3             | 621.232,987<br>385.646,92  | 6.48                    |
| 3             | 621.232,987<br>385.646,92  | 4             | 621.762,205<br>385.083,567 | 772.941                 |
| 4             | 621.762,205<br>385.083,567 | 1             | 621.767,147<br>385.087,755 | 6.477                   |

\*\* Lungimile segmentelor sunt determinate în planul de proiecție Stereo 70 și sunt rotunjite la 1 milimetru.

**\*\*\* Distanţa dintre puncte este formată din segmente cumulate ce sunt mai mici decât valoarea 1 milimetru.**





**DATE DESPRE IMOBILUL NR. 9017**

Oficiul de Cadastru și Publicitate Imobiliară PRAHOVA  
Biroul de Cadastru și Publicitate Imobiliară Ploiești

**A. Partea I. Descrierea imobilului**

TEREN Extravilan

Adresa: Jud. Prahova

| Nr. Crt | Nr cadastral Nr. topografic | Suprafața* (mp) | Observații / Referințe                  |
|---------|-----------------------------|-----------------|---|
| A1      |                             | 10.000          | Sector cadastral:56 Teren neimprejmuit; |

**B. Partea II. Proprietari și acte**

| Inscrieri privitoare la dreptul de proprietate și alte drepturi reale |  | Referințe |
|---|--|-----------|
| /   |  |           |
| Act Normativ nr. 110584, din 13/11/2002 emis de CJPSDPATPH;           |  |           |
| B1  | Intabulare, drept de PROPRIETATE, dobandit prin Lege, cota actuala 1/1<br>1) NEGULESCU D STELIAN | A1        |

**C. Partea III. SARCINI .**

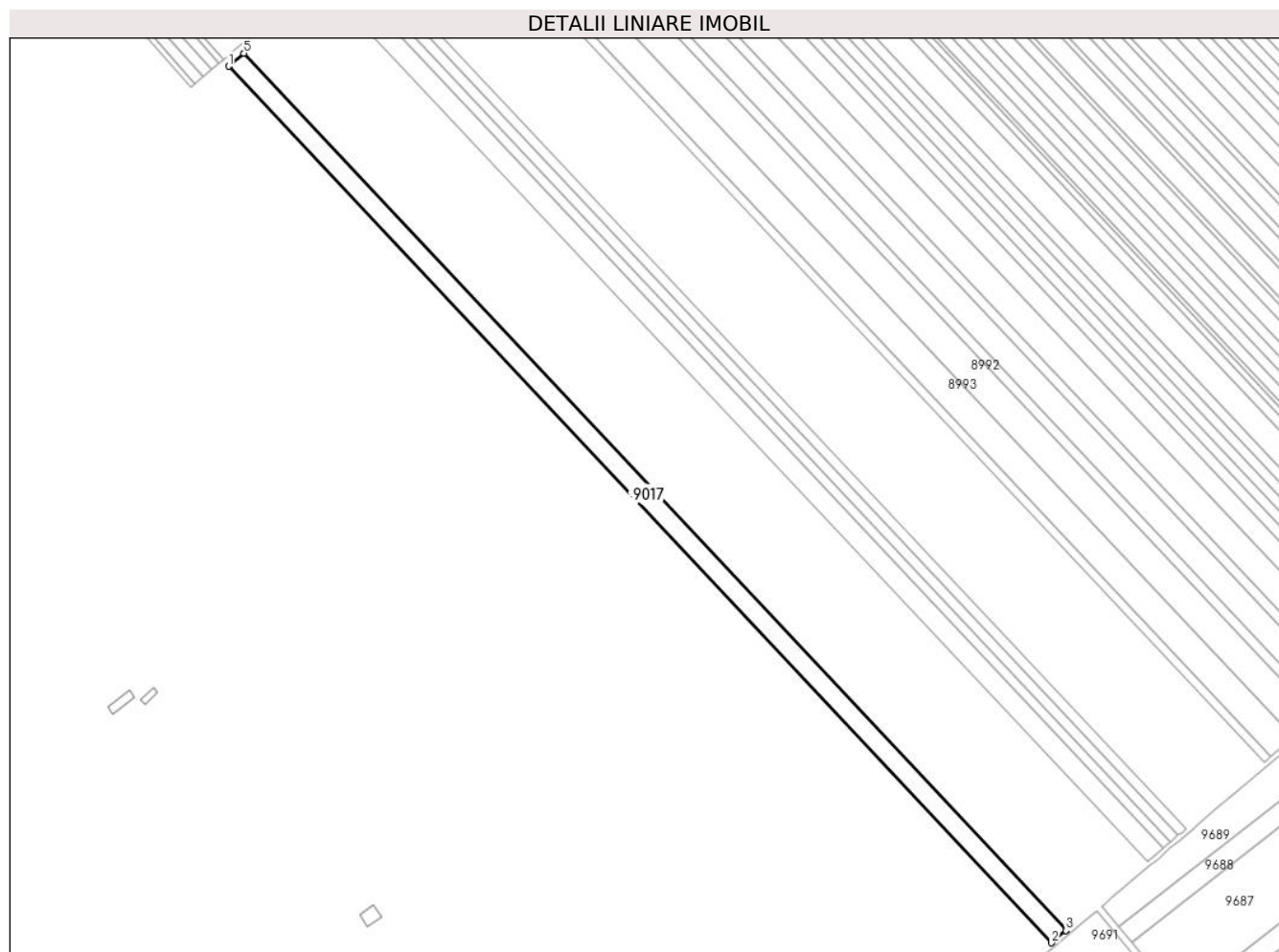
| Inscrieri privind dezmembramintele dreptului de proprietate, drepturi reale de garanție și sarcini | Referințe |
|--|-----------|
| NU SUNT  |           |

## Anexa Nr. 1 La Partea I

## Teren

| Nr cadastral | Suprafața (mp)* | Observații / Referințe |
|--------------|-----------------|------------------------|
|              | 10.000          |                        |

\* Suprafața este determinată în planul de proiecție Stereo 70.



## Date referitoare la teren

| Crt | Categorie folosință | Intra vilan | Suprafața (mp) | Tarla | Parcelă | Nr. topo | Observații / Referințe |
|-----|---------------------|-------------|----------------|-------|---------|----------|------------------------|
| 1   | arabil              | NU          | 10.000         | 46    | 376/138 | -        |                        |

## Lungime Segmente

1) Valorile lungimilor segmentelor sunt obținute din proiecție în plan.

| Punct început | X / Y                      | Punct sfârșit | X / Y                      | Lungime segment (** (m) |
|---------------|----------------------------|---------------|----------------------------|-------------------------|
| 1             | 621.223,042<br>385.638,612 | 2             | 621.752,323<br>385.075,193 | 773.033                 |
| 2             | 621.752,323<br>385.075,193 | 3             | 621.761,572<br>385.083,031 | 12.124                  |
| 3             | 621.761,572<br>385.083,031 | 4             | 621.762,205<br>385.083,567 | 0.829                   |
| 4             | 621.762,205<br>385.083,567 | 5             | 621.232,987<br>385.646,92  | 772.941                 |
| 5             | 621.232,987<br>385.646,92  | 1             | 621.223,042<br>385.638,612 | 12.959                  |

**\*\* Lungimile segmentelor sunt determinate în planul de proiecție Stereo 70 și sunt rotunjite la 1 milimetru.**

**\*\*\* Distanța dintre puncte este formată din segmente cumulate ce sunt mai mici decât valoarea 1 milimetru.**



**DATE DESPRE IMOBILUL NR. 9018**

Oficiul de Cadastru și Publicitate Imobiliară PRAHOVA  
Biroul de Cadastru și Publicitate Imobiliară Ploiești

**A. Partea I. Descrierea imobilului**

TEREN Extravilan

Adresa: Jud. Prahova

| Nr. Crt | Nr cadastral Nr. topografic | Suprafața* (mp) | Observații / Referințe                 |
|---------|-----------------------------|-----------------|--|
| A1      |                             | 5.000           | Sector cadastral:56 Teren neimprejmut; |

**B. Partea II. Proprietari și acte**

| Inscrieri privitoare la dreptul de proprietate și alte drepturi reale |  | Referințe |
|---|--|-----------|
| /   |  |           |
| Act Administrativ nr. 110553, din 13/11/2002 emis de CJPSDPATPH;      |  |           |
| B1  | Intabulare, drept de PROPRIETATE, dobandit prin Reconstituire, cota actuala 1/1<br>1) DOGARU C MATILDA<br>2) TACHE C STEFAN<br>3) TANASE C EUFROSINA | A1        |

**C. Partea III. SARCINI .**

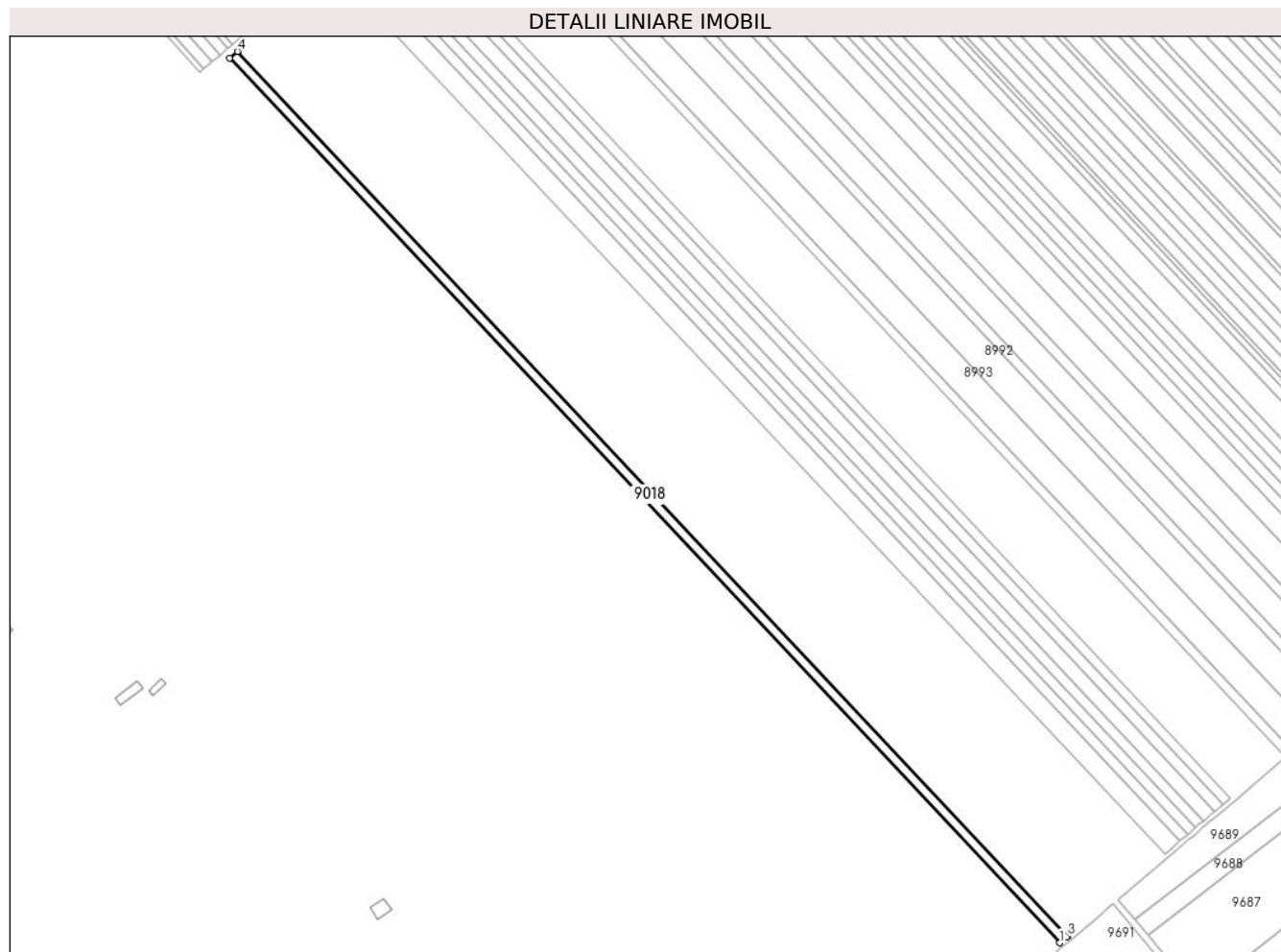
| Inscrieri privind dezmembramintele dreptului de proprietate, drepturi reale de garanție și sarcini | Referințe |
|--|-----------|
| NU SUNT  |           |

## Anexa Nr. 1 La Partea I

## Teren

| Nr cadastral | Suprafața (mp)* | Observații / Referințe |
|--------------|-----------------|------------------------|
|              | 5.000           |                        |

\* Suprafața este determinată în planul de proiecție Stereo 70.



## Date referitoare la teren

| Crt | Categorie folosință | Intravilan | Suprafața (mp) | Tarla | Parcelă | Nr. topo | Observații / Referințe |
|-----|---------------------|------------|----------------|-------|---------|----------|------------------------|
| 1   | arabil              | NU         | 5.000          | 46    | 376/139 | -        |                        |

## Lungime Segmente

1) Valorile lungimilor segmentelor sunt obținute din proiecție în plan.

| Punct început | X / Y                      | Punct sfârșit | X / Y                      | Lungime segment (** (m) |
|---------------|----------------------------|---------------|----------------------------|-------------------------|
| 1             | 621.747,382<br>385.071,006 | 2             | 621.751,603<br>385.074,583 | 5.533                   |
| 2             | 621.751,603<br>385.074,583 | 3             | 621.752,323<br>385.075,193 | 0.943                   |
| 3             | 621.752,323<br>385.075,193 | 4             | 621.223,042<br>385.638,612 | 773.033                 |
| 4             | 621.223,042<br>385.638,612 | 5             | 621.218,069<br>385.634,459 | 6.479                   |
| 5             | 621.218,069<br>385.634,459 | 1             | 621.747,382<br>385.071,006 | 773.079                 |

**\*\* Lungimile segmentelor sunt determinate în planul de proiecție Stereo 70 și sunt rotunjite la 1 milimetru.**

**\*\*\* Distanța dintre puncte este formată din segmente cumulate ce sunt mai mici decât valoarea 1 milimetru.**





**DATE DESPRE IMOBILUL NR. 9019**

Oficiul de Cadastru și Publicitate Imobiliară PRAHOVA  
Biroul de Cadastru și Publicitate Imobiliară Ploiești

**A. Partea I. Descrierea imobilului**

TEREN Extravilan

Adresa: Jud. Prahova

| Nr. Crt | Nr cadastral Nr. topografic | Suprafața* (mp) | Observații / Referințe                  |
|---------|-----------------------------|-----------------|---|
| A1      |                             | 5.000           | Sector cadastral:56 Teren neimprejmuit; |

**B. Partea II. Proprietari și acte**

| Inscrieri privitoare la dreptul de proprietate și alte drepturi reale |  | Referințe |
|---|--|-----------|
| /   |  |           |
| Act Administrativ nr. 110551, din 13/11/2002 emis de CJPSDPATPH;      |  |           |
| B1  | Intabulare, drept de PROPRIETATE, dobandit prin Lege, cota actuala 1/1<br>1) TANASE ANA<br>2) SIMA ELENA<br>3) POPESCU PAULINA | A1        |

**C. Partea III. SARCINI .**

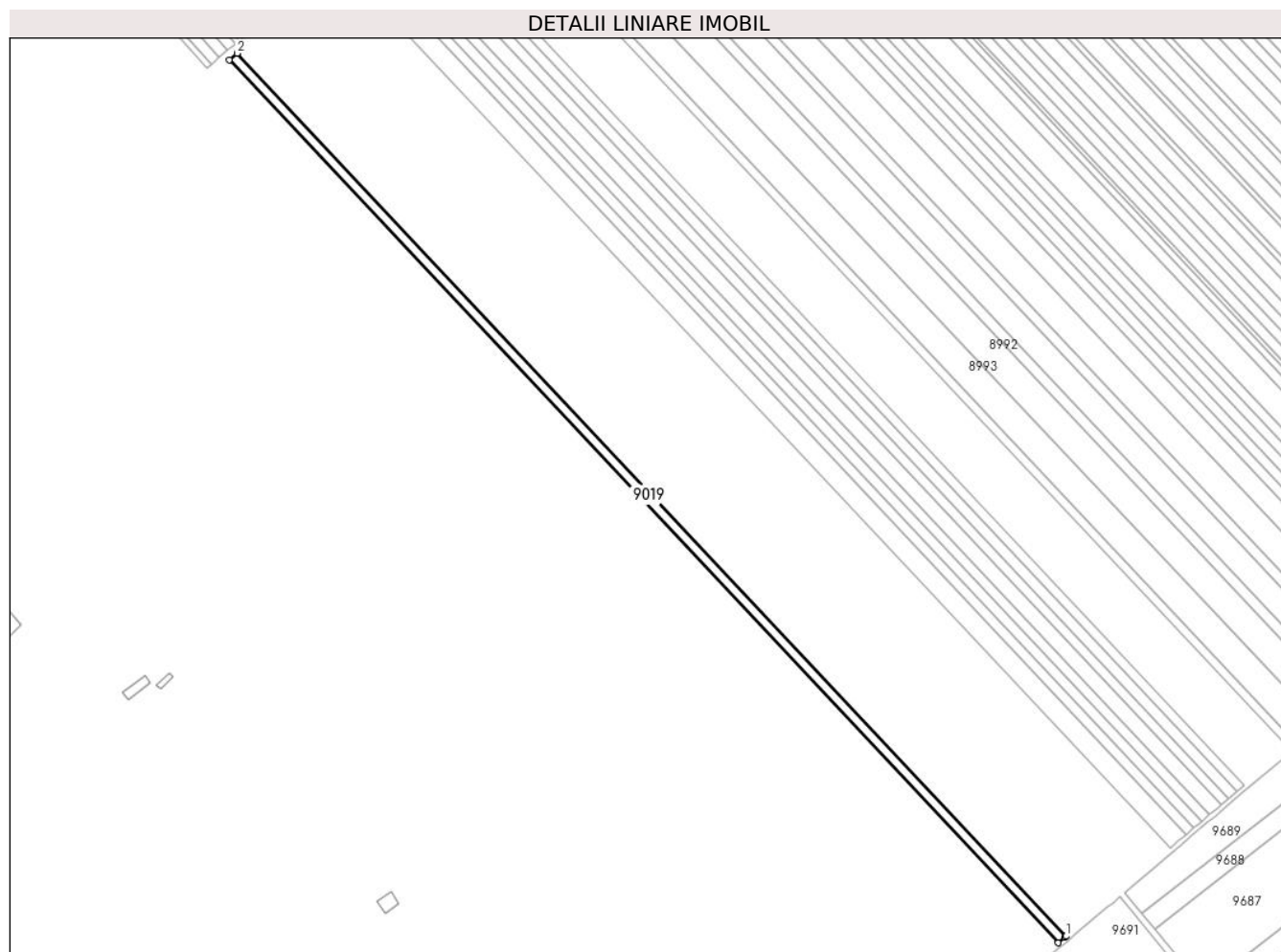
| Inscrieri privind dezmembramintele dreptului de proprietate, drepturi reale de garanție și sarcini | Referințe |
|--|-----------|
| NU SUNT  |           |

## Anexa Nr. 1 La Partea I

## Teren

| Nr cadastral | Suprafața (mp)* | Observații / Referințe |
|--------------|-----------------|------------------------|
|              | 5.000           |                        |

\* Suprafața este determinată în planul de proiecție Stereo 70.



## Date referitoare la teren

| Crt | Categorie folosință | Intravilan | Suprafața (mp) | Tarla | Parcelă | Nr. topo | Observații / Referințe |
|-----|---------------------|------------|----------------|-------|---------|----------|------------------------|
| 1   | arabil              | NU         | 5.000          | 46    | 376/140 | -        |                        |

## Lungime Segmente

1) Valorile lungimilor segmentelor sunt obținute din proiecție în plan.

| Punct început | X / Y                      | Punct sfârșit | X / Y                      | Lungime segment (** (m) |
|---------------|----------------------------|---------------|----------------------------|-------------------------|
| 1             | 621.747,382<br>385.071,006 | 2             | 621.218,069<br>385.634,459 | 773.079                 |
| 2             | 621.218,069<br>385.634,459 | 3             | 621.213,097<br>385.630,306 | 6.478                   |
| 3             | 621.213,097<br>385.630,306 | 4             | 621.742,441<br>385.066,819 | 773.125                 |
| 4             | 621.742,441<br>385.066,819 | 5             | 621.746,618<br>385.070,359 | 5.475                   |
| 5             | 621.746,618<br>385.070,359 | 1             | 621.747,382<br>385.071,006 | 1.0                     |

**\*\* Lungimile segmentelor sunt determinate în planul de proiecție Stereo 70 și sunt rotunjite la 1 milimetru.**

**\*\*\* Distanța dintre puncte este formată din segmente cumulate ce sunt mai mici decât valoarea 1 milimetru.**



**DATE DESPRE IMOBILUL NR. 9020**

Oficiul de Cadastru și Publicitate Imobiliară PRAHOVA  
Biroul de Cadastru și Publicitate Imobiliară Ploiești

**A. Partea I. Descrierea imobilului**

TEREN Extravilan

Adresa: Jud. Prahova

| Nr. Crt | Nr cadastral Nr. topografic | Suprafața* (mp) | Observații / Referințe                  |
|---------|-----------------------------|-----------------|---|
| A1      |                             | 2.500           | Sector cadastral:56 Teren neimprejmuit; |

**B. Partea II. Proprietari și acte**

| Inscrieri privitoare la dreptul de proprietate și alte drepturi reale                        | Referințe |
|--|-----------|
| /  |           |
| Act Administrativ nr. 110600, din 13/11/2002 emis de CJPSDPATPH;                             |           |
| B1   | A1        |
| Intabulare, drept de PROPRIETATE, dobandit prin Lege, cota actuala 1/1<br>1) CERNAT N VICTOR |           |

**C. Partea III. SARCINI .**


| Inscrieri privind dezmembramintele dreptului de proprietate, drepturi reale de garanție și sarcini | Referințe |
|--|-----------|
| NU SUNT  |           |

## Anexa Nr. 1 La Partea I

## Teren

| Nr cadastral | Suprafața (mp)* | Observații / Referințe |
|--------------|-----------------|------------------------|
|              | 2.500           |                        |

\* Suprafața este determinată în planul de proiecție Stereo 70.



## Date referitoare la teren

| Crt | Categorie folosință | Intravilan | Suprafața (mp) | Tarla | Parcelă | Nr. topo | Observații / Referințe |
|-----|---------------------|------------|----------------|-------|---------|----------|------------------------|
| 1   | arabil              | NU         | 2.500          | 46    | 376/141 | -        |                        |

## Lungime Segmente

1) Valorile lungimilor segmentelor sunt obținute din proiecție în plan.

| Punct început | X / Y                      | Punct sfârșit | X / Y                      | Lungime segment (** (m) |
|---------------|----------------------------|---------------|----------------------------|-------------------------|
| 1             | 621.742,441<br>385.066,819 | 2             | 621.213,097<br>385.630,306 | 773.125                 |
| 2             | 621.213,097<br>385.630,306 | 3             | 621.210,611<br>385.628,229 | 3.239                   |
| 3             | 621.210,611<br>385.628,229 | 4             | 621.739,971<br>385.064,726 | 773.148                 |
| 4             | 621.739,971<br>385.064,726 | 5             | 621.741,634<br>385.066,136 | 2.18                    |
| 5             | 621.741,634<br>385.066,136 | 1             | 621.742,441<br>385.066,819 | 1.058                   |

**\*\* Lungimile segmentelor sunt determinate în planul de proiecție Stereo 70 și sunt rotunjite la 1 milimetru.**

**\*\*\* Distanța dintre puncte este formată din segmente cumulate ce sunt mai mici decât valoarea 1 milimetru.**





**DATE DESPRE IMOBILUL NR. 9021**

Oficiul de Cadastru și Publicitate Imobiliară PRAHOVA  
Biroul de Cadastru și Publicitate Imobiliară Ploiești

**A. Partea I. Descrierea imobilului**

TEREN Extravilan

Adresa: Jud. Prahova

| Nr. Crt | Nr cadastral Nr. topografic | Suprafața* (mp) | Observații / Referințe                  |
|---------|-----------------------------|-----------------|---|
| A1      |                             | 2.500           | Sector cadastral:56 Teren neimprejmuit; |

**B. Partea II. Proprietari și acte**

| Inscrieri privitoare la dreptul de proprietate și alte drepturi reale                       | Referințe |
|---|-----------|
| /   |           |
| Act Administrativ nr. 110552, din 13/11/2002 emis de CJPSDPATPH;                            |           |
| B1  | A1        |
| Intabulare, drept de PROPRIETATE, dobandit prin Lege, cota actuala 1/1<br>1) CERNAT N TUDOR |           |

**C. Partea III. SARCINI .**


| Inscrieri privind dezmembramintele dreptului de proprietate, drepturi reale de garanție și sarcini | Referințe |
|--|-----------|
| NU SUNT  |           |

## Anexa Nr. 1 La Partea I

## Teren

| Nr cadastral | Suprafața (mp)* | Observații / Referințe |
|--------------|-----------------|------------------------|
|              | 2.500           |                        |

\* Suprafața este determinată în planul de proiecție Stereo 70.



## Date referitoare la teren

| Crt | Categorie folosință | Intra vilan | Suprafața (mp) | Tarla | Parcelă | Nr. topo | Observații / Referințe |
|-----|---------------------|-------------|----------------|-------|---------|----------|------------------------|
| 1   | arabil              | NU          | 2.500          | 46    | 376/142 | -        |                        |

## Lungime Segmente

1) Valorile lungimilor segmentelor sunt obținute din proiecție în plan.

| Punct început | X / Y                      | Punct sfârșit | X / Y                      | Lungime segment (** (m) |
|---------------|----------------------------|---------------|----------------------------|-------------------------|
| 1             | 621.208,126<br>385.626,153 | 2             | 621.737,501<br>385.062,633 | 773.17                  |
| 2             | 621.737,501<br>385.062,633 | 3             | 621.739,971<br>385.064,726 | 3.238                   |
| 3             | 621.739,971<br>385.064,726 | 4             | 621.210,611<br>385.628,229 | 773.148                 |
| 4             | 621.210,611<br>385.628,229 | 1             | 621.208,126<br>385.626,153 | 3.239                   |

\*\* Lungimile segmentelor sunt determinate în planul de proiecție Stereo 70 și sunt rotunjite la 1 milimetru.

**\*\*\* Distanţa dintre puncte este formată din segmente cumulate ce sunt mai mici decât valoarea 1 milimetru.**



**DATE DESPRE IMOBILUL NR. 9022**

Oficiul de Cadastru și Publicitate Imobiliară PRAHOVA  
Biroul de Cadastru și Publicitate Imobiliară Ploiești

**A. Partea I. Descrierea imobilului**

TEREN Extravilan

Adresa: Jud. Prahova

| Nr. Crt | Nr cadastral Nr. topografic | Suprafața* (mp) | Observații / Referințe                  |
|---------|-----------------------------|-----------------|---|
| A1      |                             | 5.000           | Sector cadastral:56 Teren neimprejmuit; |

**B. Partea II. Proprietari și acte**

| Inscrieri privitoare la dreptul de proprietate și alte drepturi reale                        | Referințe |
|--|-----------|
| /  |           |
| Act Administrativ nr. 383, din 12/12/2002 emis de CJPSDPATPH;                                |           |
| B1   | A1        |
| Intabulare, drept de PROPRIETATE, dobandit prin Lege, cota actuala 1/1<br>1) RADU F NICULINA |           |

**C. Partea III. SARCINI .**

| Inscrieri privind dezmembramintele dreptului de proprietate, drepturi reale de garanție și sarcini | Referințe |
|--|-----------|
| NU SUNT  |           |

## Anexa Nr. 1 La Partea I

## Teren

| Nr cadastral | Suprafața (mp)* | Observații / Referințe |
|--------------|-----------------|------------------------|
|              | 5.000           |                        |

\* Suprafața este determinată în planul de proiecție Stereo 70.



## Date referitoare la teren

| Crt | Categorie folosință | Intravilan | Suprafața (mp) | Tarla | Parcelă | Nr. topo | Observații / Referințe |
|-----|---------------------|------------|----------------|-------|---------|----------|------------------------|
| 1   | arabil              | NU         | 5.000          | 46    | 376/143 | -        |                        |

## Lungime Segmente

1) Valorile lungimilor segmentelor sunt obținute din proiecție în plan.

| Punct început | X / Y                      | Punct sfârșit | X / Y                      | Lungime segment (** (m) |
|---------------|----------------------------|---------------|----------------------------|-------------------------|
| 1             | 621.737,501<br>385.062,633 | 2             | 621.208,126<br>385.626,153 | 773.17                  |
| 2             | 621.208,126<br>385.626,153 | 3             | 621.203,154<br>385.622,0   | 6.478                   |
| 3             | 621.203,154<br>385.622,0   | 4             | 621.732,561<br>385.058,447 | 773.216                 |
| 4             | 621.732,561<br>385.058,447 | 1             | 621.737,501<br>385.062,633 | 6.475                   |

\*\* Lungimile segmentelor sunt determinate în planul de proiecție Stereo 70 și sunt rotunjite la 1 milimetru.

**\*\*\* Distanţa dintre puncte este formată din segmente cumulate ce sunt mai mici decât valoarea 1 milimetru.**





**DATE DESPRE IMOBILUL NR. 9023**

Oficiul de Cadastru și Publicitate Imobiliară PRAHOVA  
Biroul de Cadastru și Publicitate Imobiliară Ploiești

**A. Partea I. Descrierea imobilului**

TEREN Extravilan

Adresa: Jud. Prahova

| Nr. Crt | Nr cadastral Nr. topografic | Suprafața* (mp) | Observații / Referințe                  |
|---------|-----------------------------|-----------------|---|
| A1      |                             | 5.000           | Sector cadastral:56 Teren neimprejmuit; |

**B. Partea II. Proprietari și acte**

| Inscrieri privitoare la dreptul de proprietate și alte drepturi reale                      | Referințe |
|--|-----------|
| /  |           |
| Act Administrativ nr. 527, din 05/11/2003 emis de CJPSDPATPH;                              |           |
| B1   | A1        |
| Intabulare, drept de PROPRIETATE, dobandit prin Lege, cota actuala 1/1<br>1) ALBESCU D ION |           |

**C. Partea III. SARCINI .**

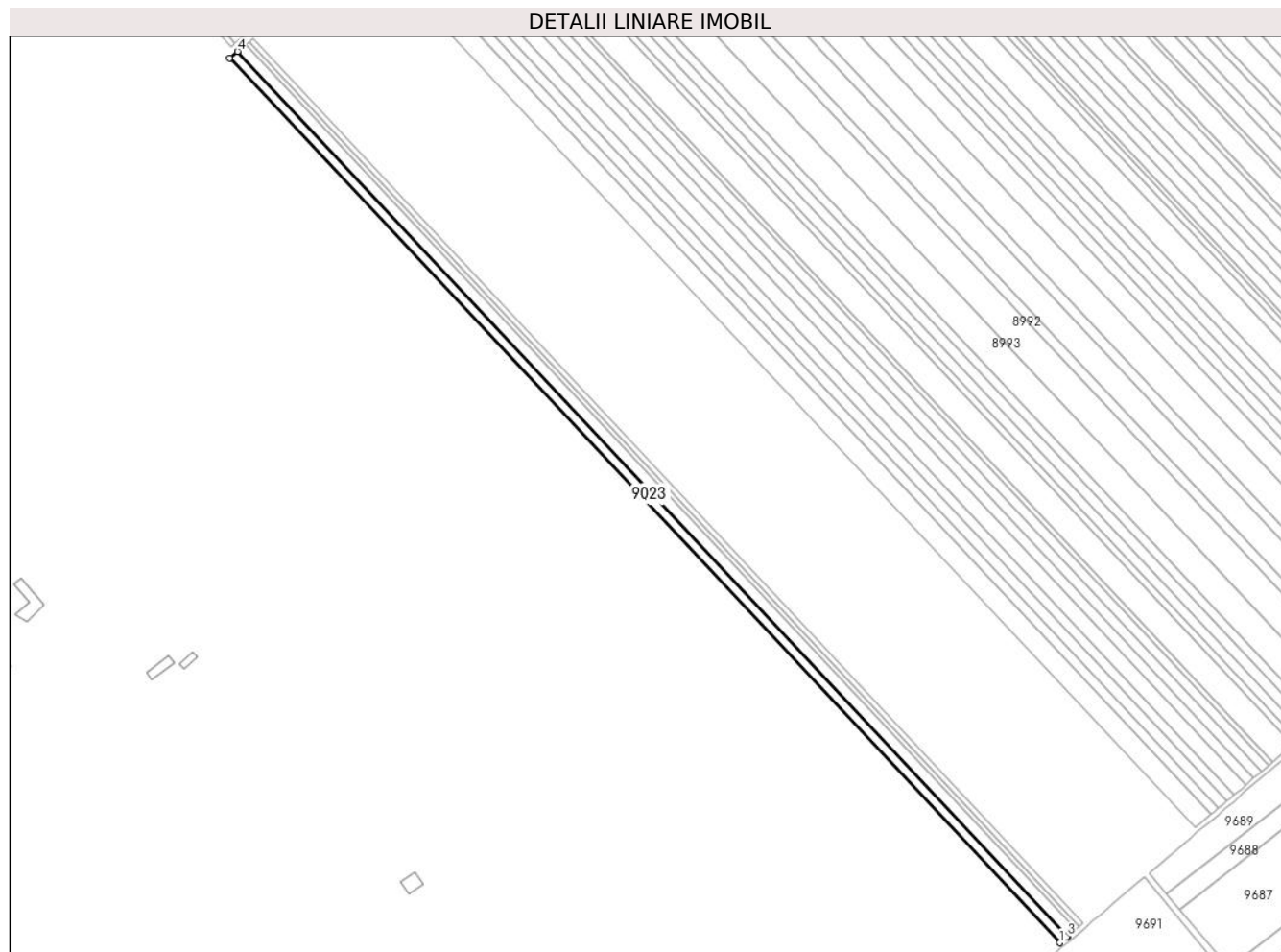
| Inscrieri privind dezmembramintele dreptului de proprietate, drepturi reale de garanție și sarcini | Referințe |
|--|-----------|
| NU SUNT  |           |

## Anexa Nr. 1 La Partea I

## Teren

| Nr cadastral | Suprafața (mp)* | Observații / Referințe |
|--------------|-----------------|------------------------|
|              | 5.000           |                        |

\* Suprafața este determinată în planul de proiecție Stereo 70.



## Date referitoare la teren

| Crt | Categorie folosință | Intravilan | Suprafața (mp) | Tarla | Parcelă | Nr. topo | Observații / Referințe |
|-----|---------------------|------------|----------------|-------|---------|----------|------------------------|
| 1   | arabil              | NU         | 5.000          | 46    | 376/144 | -        |                        |

## Lungime Segmente

1) Valorile lungimilor segmentelor sunt obținute din proiecție în plan.

| Punct început | X / Y                      | Punct sfârșit | X / Y                      | Lungime segment (** (m) |
|---------------|----------------------------|---------------|----------------------------|-------------------------|
| 1             | 621.727,621<br>385.054,261 | 2             | 621.731,667<br>385.057,689 | 5.303                   |
| 2             | 621.731,667<br>385.057,689 | 3             | 621.732,561<br>385.058,447 | 1.172                   |
| 3             | 621.732,561<br>385.058,447 | 4             | 621.203,154<br>385.622,0   | 773.216                 |
| 4             | 621.203,154<br>385.622,0   | 5             | 621.198,183<br>385.617,848 | 6.477                   |
| 5             | 621.198,183<br>385.617,848 | 1             | 621.727,621<br>385.054,261 | 773.262                 |

**\*\* Lungimile segmentelor sunt determinate în planul de proiecție Stereo 70 și sunt rotunjite la 1 milimetru.**

**\*\*\* Distanța dintre puncte este formată din segmente cumulate ce sunt mai mici decât valoarea 1 milimetru.**



**DATE DESPRE IMOBILUL NR. 9024**

Oficiul de Cadastru și Publicitate Imobiliară PRAHOVA  
Biroul de Cadastru și Publicitate Imobiliară Ploiești

**A. Partea I. Descrierea imobilului**

TEREN Extravilan

Adresa: Jud. Prahova

| Nr. Crt | Nr cadastral Nr. topografic | Suprafața* (mp) | Observații / Referințe                  |
|---------|-----------------------------|-----------------|---|
| A1      |                             | 10.000          | Sector cadastral:56 Teren neimprejmuit; |

**B. Partea II. Proprietari și acte**

| Inscrieri privitoare la dreptul de proprietate și alte drepturi reale                            | Referințe |
|--|-----------|
| /  |           |
| Act Administrativ nr. 110550, din 13/11/2002 emis de CJPSDPATPH;                                 |           |
| B1   | A1        |
| Intabulare, drept de PROPRIETATE, dobandit prin Lege, cota actuala 1/1<br>1) RADULESCU C DUMITRU |           |

**C. Partea III. SARCINI .**

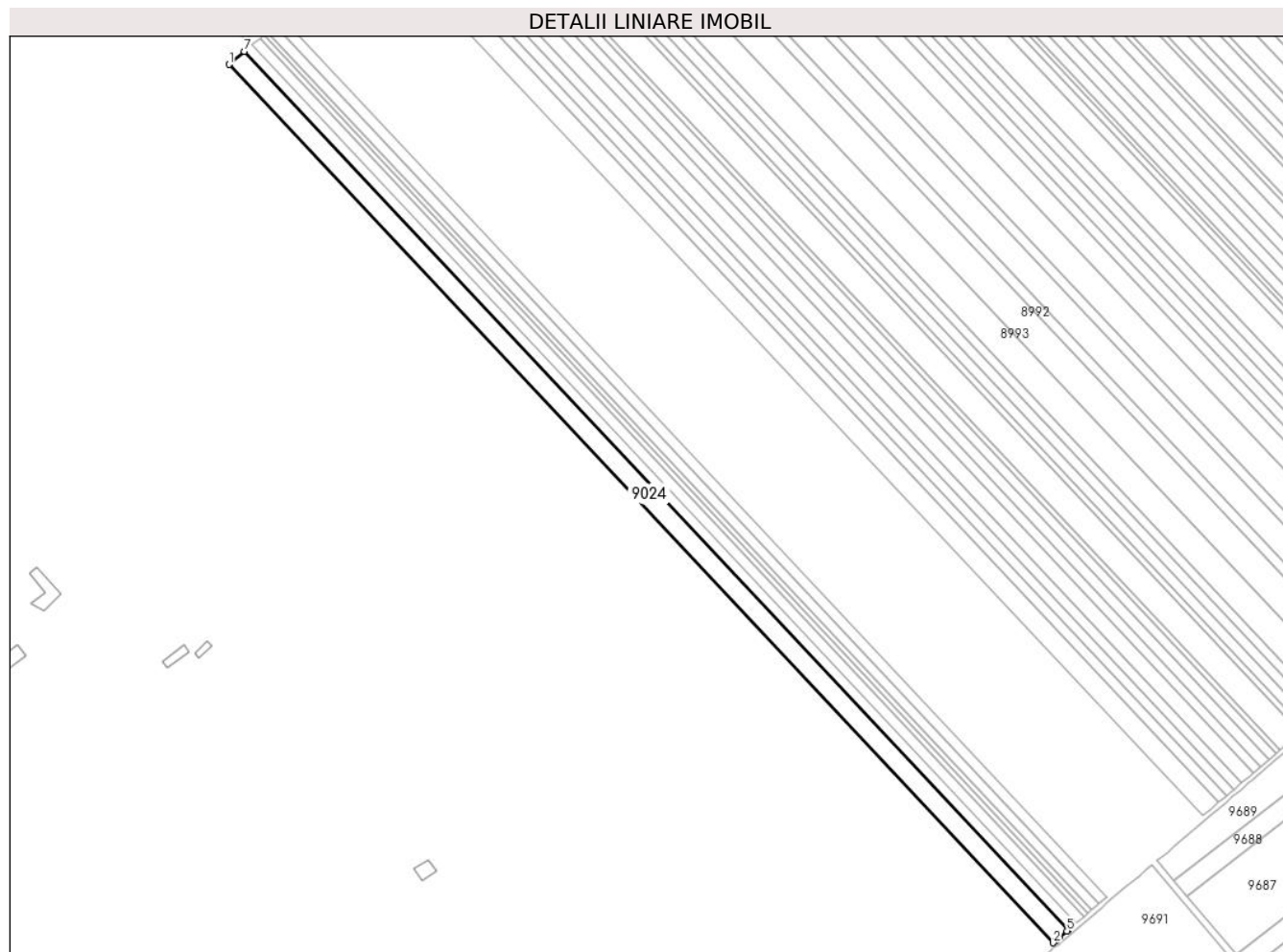
| Inscrieri privind dezmembramintele dreptului de proprietate, drepturi reale de garanție și sarcini | Referințe |
|--|-----------|
| NU SUNT  |           |

## Anexa Nr. 1 La Partea I

## Teren

| Nr cadastral | Suprafața (mp)* | Observații / Referințe |
|--------------|-----------------|------------------------|
|              | 10.000          |                        |

\* Suprafața este determinată în planul de proiecție Stereo 70.



## Date referitoare la teren

| Crt | Categorie folosință | Intravilan | Suprafața (mp) | Tarla | Parcelă | Nr. topo | Observații / Referințe |
|-----|---------------------|------------|----------------|-------|---------|----------|------------------------|
| 1   | arabil              | NU         | 10.000         | 46    | 376/145 | -        |                        |

## Lungime Segmente

1) Valorile lungimilor segmentelor sunt obținute din proiecție în plan.

| Punct început | X / Y                      | Punct sfârșit | X / Y                      | Lungime segment (** (m) |
|---------------|----------------------------|---------------|----------------------------|-------------------------|
| 1             | 621.188,242<br>385.609,543 | 2             | 621.717,742<br>385.045,89  | 773.354                 |
| 2             | 621.717,742<br>385.045,89  | 3             | 621.719,209<br>385.047,133 | 1.922                   |
| 3             | 621.719,209<br>385.047,133 | 4             | 621.721,701<br>385.049,244 | 3.266                   |
| 4             | 621.721,701<br>385.049,244 | 5             | 621.726,684<br>385.053,467 | 6.531                   |
| 5             | 621.726,684<br>385.053,467 | 6             | 621.727,621<br>385.054,261 | 1.229                   |

| Punct început | X / Y                      | Punct sfârşit | X / Y                      | Lungime segment (** (m) |
|---------------|----------------------------|---------------|----------------------------|-------------------------|
| 6             | 621.727,621<br>385.054,261 | 7             | 621.198,183<br>385.617,848 | 773.262                 |
| 7             | 621.198,183<br>385.617,848 | 1             | 621.188,242<br>385.609,543 | 12.953                  |

\*\* Lungimile segmentelor sunt determinate în planul de proiecție Stereo 70 și sunt rotunjite la 1 milimetru.

\*\*\* Distanța dintre puncte este formată din segmente cumulate ce sunt mai mici decât valoarea 1 milimetru.





**DATE DESPRE IMOBILUL NR. 9025**

Oficiul de Cadastru și Publicitate Imobiliară PRAHOVA  
Biroul de Cadastru și Publicitate Imobiliară Ploiești

**A. Partea I. Descrierea imobilului**

TEREN Extravilan

Adresa: Jud. Prahova

| Nr. Crt | Nr cadastral Nr. topografic | Suprafața* (mp) | Observații / Referințe                  |
|---------|-----------------------------|-----------------|---|
| A1      |                             | 5.000           | Sector cadastral:56 Teren neimprejmuit; |

**B. Partea II. Proprietari și acte**

| Inscrieri privitoare la dreptul de proprietate și alte drepturi reale |   | Referințe |
|---|---|-----------|
| /   |   |           |
| Act Administrativ nr. 382, din 12/12/2002 emis de CJPSDPATPH;         |   |           |
| B1  | Intabulare, drept de PROPRIETATE, dobandit prin Lege, cota actuala 1/1<br>1) RADULESCU I GHEORGHE | A1        |

**C. Partea III. SARCINI .**


| Inscrieri privind dezmembramintele dreptului de proprietate, drepturi reale de garanție și sarcini | Referințe |
|--|-----------|
| NU SUNT  |           |

## Anexa Nr. 1 La Partea I

## Teren

| Nr cadastral | Suprafața (mp)* | Observații / Referințe |
|--------------|-----------------|------------------------|
|              | 5.000           |                        |

\* Suprafața este determinată în planul de proiecție Stereo 70.



## Date referitoare la teren

| Crt | Categorie folosință | Intravilan | Suprafața (mp) | Tarla | Parcelă | Nr. topo | Observații / Referințe |
|-----|---------------------|------------|----------------|-------|---------|----------|------------------------|
| 1   | arabil              | NU         | 5.000          | 46    | 376/146 | -        |                        |

## Lungime Segmente

1) Valorile lungimilor segmentelor sunt obținute din proiecție în plan.

| Punct început | X / Y                      | Punct sfârșit | X / Y                      | Lungime segment (** (m) |
|---------------|----------------------------|---------------|----------------------------|-------------------------|
| 1             | 621.712,803<br>385.041,705 | 2             | 621.716,718<br>385.045,022 | 5.13                    |
| 2             | 621.716,718<br>385.045,022 | 3             | 621.717,742<br>385.045,89  | 1.343                   |
| 3             | 621.717,742<br>385.045,89  | 4             | 621.188,242<br>385.609,543 | 773.354                 |
| 4             | 621.188,242<br>385.609,543 | 5             | 621.183,271<br>385.605,392 | 6.476                   |
| 5             | 621.183,271<br>385.605,392 | 1             | 621.712,803<br>385.041,705 | 773.4                   |

**\*\* Lungimile segmentelor sunt determinate în planul de proiecție Stereo 70 și sunt rotunjite la 1 milimetru.**

**\*\*\* Distanța dintre puncte este formată din segmente cumulate ce sunt mai mici decât valoarea 1 milimetru.**



**DATE DESPRE IMOBILUL NR. 9026**

Oficiul de Cadastru și Publicitate Imobiliară PRAHOVA  
Biroul de Cadastru și Publicitate Imobiliară Ploiești

**A. Partea I. Descrierea imobilului**

TEREN Extravilan

Adresa: Jud. Prahova

| Nr. Crt | Nr cadastral Nr. topografic | Suprafața* (mp) | Observații / Referințe                  |
|---------|-----------------------------|-----------------|---|
| A1      |                             | 8.700           | Sector cadastral:56 Teren neimprejmuit; |

**B. Partea II. Proprietari și acte**

| Inscrieri privitoare la dreptul de proprietate și alte drepturi reale  | Referințe |
|--|-----------|
| /  |           |
| Act Administrativ nr. 110548, din 13/11/2002 emis de CJPSDPATPH;       |           |
| B1   | A1        |
| Intabulare, drept de PROPRIETATE, dobandit prin Lege, cota actuala 1/1 |           |
| 1) DUMITRASCU I CONSTANTIN   |           |

**C. Partea III. SARCINI .**


| Inscrieri privind dezmembramintele dreptului de proprietate, drepturi reale de garanție și sarcini | Referințe |
|--|-----------|
| NU SUNT  |           |

## Anexa Nr. 1 La Partea I

## Teren

| Nr cadastral | Suprafața (mp)* | Observații / Referințe |
|--------------|-----------------|------------------------|
|              | 8.700           |                        |

\* Suprafața este determinată în planul de proiecție Stereo 70.



## Date referitoare la teren

| Crt | Categorie folosință | Intravilan | Suprafața (mp) | Tarla | Parcelă | Nr. topo | Observații / Referințe |
|-----|---------------------|------------|----------------|-------|---------|----------|------------------------|
| 1   | arabil              | NU         | 8.700          | 46    | 376/147 | -        |                        |

## Lungime Segmente

1) Valorile lungimilor segmentelor sunt obținute din proiecție în plan.

| Punct început | X / Y                      | Punct sfârșit | X / Y                      | Lungime segment (** (m) |
|---------------|----------------------------|---------------|----------------------------|-------------------------|
| 1             | 621.174,624<br>385.598,168 | 2             | 621.704,21<br>385.034,423  | 773.479                 |
| 2             | 621.704,21<br>385.034,423  | 3             | 621.706,753<br>385.036,578 | 3.333                   |
| 3             | 621.706,753<br>385.036,578 | 4             | 621.711,736<br>385.040,8   | 6.531                   |
| 4             | 621.711,736<br>385.040,8   | 5             | 621.712,803<br>385.041,705 | 1.4                     |
| 5             | 621.712,803<br>385.041,705 | 6             | 621.183,271<br>385.605,392 | 773.4                   |

| Punct început | X / Y                      | Punct sfârşit | X / Y                      | Lungime segment (** (m) |
|---------------|----------------------------|---------------|----------------------------|-------------------------|
| 6             | 621.183,271<br>385.605,392 | 1             | 621.174,624<br>385.598,168 | 11.268                  |

\*\* Lungimile segmentelor sunt determinate în planul de proiecţie Stereo 70 şi sunt rotunjite la 1 milimetru.

\*\*\* Distanţa dintre puncte este formată din segmente cumulate ce sunt mai mici decât valoarea 1 milimetru.





**DATE DESPRE IMOBILUL NR. 9027**

Oficiul de Cadastru și Publicitate Imobiliară PRAHOVA  
Biroul de Cadastru și Publicitate Imobiliară Ploiești

**A. Partea I. Descrierea imobilului**

TEREN Extravilan

Adresa: Jud. Prahova

| Nr. Crt | Nr cadastral Nr. topografic | Suprafața* (mp) | Observații / Referințe                  |
|---------|-----------------------------|-----------------|---|
| A1      |                             | 7.500           | Sector cadastral:56 Teren neimprejmuit; |

**B. Partea II. Proprietari și acte**

| Inscrieri privitoare la dreptul de proprietate și alte drepturi reale |  | Referințe |
|---|--|-----------|
| /   |  |           |
| Act Administrativ nr. 110549, din 13/11/2002 emis de CJPSDPATPH;      |  |           |
| B1  | Intabulare, drept de PROPRIETATE, dobandit prin Lege, cota actuala 1/1<br>1) GRIGORE ECATERINA | A1        |

**C. Partea III. SARCINI .**


| Inscrieri privind dezmembramintele dreptului de proprietate, drepturi reale de garanție și sarcini | Referințe |
|--|-----------|
| NU SUNT  |           |

## Anexa Nr. 1 La Partea I

## Teren

| Nr cadastral | Suprafața (mp)* | Observații / Referințe |
|--------------|-----------------|------------------------|
|              | 7.500           |                        |

\* Suprafața este determinată în planul de proiecție Stereo 70.



## Date referitoare la teren

| Crt | Categorie folosință | Intravilan | Suprafața (mp) | Tarla | Parcelă | Nr. topo | Observații / Referințe |
|-----|---------------------|------------|----------------|-------|---------|----------|------------------------|
| 1   | arabil              | NU         | 7.500          | 46    | 376/148 | -        |                        |

## Lungime Segmente

1) Valorile lungimilor segmentelor sunt obținute din proiecție în plan.

| Punct început | X / Y                      | Punct sfârșit | X / Y                      | Lungime segment (** (m) |
|---------------|----------------------------|---------------|----------------------------|-------------------------|
| 1             | 621.704,21<br>385.034,423  | 2             | 621.174,624<br>385.598,168 | 773.479                 |
| 2             | 621.174,624<br>385.598,168 | 3             | 621.167,436<br>385.592,164 | 9.366                   |
| 3             | 621.167,436<br>385.592,164 | 4             | 621.167,173<br>385.591,938 | 0.347                   |
| 4             | 621.167,173<br>385.591,938 | 5             | 621.696,803<br>385.028,147 | 773.544                 |
| 5             | 621.696,803<br>385.028,147 | 1             | 621.704,21<br>385.034,423  | 9.709                   |

**\*\* Lungimile segmentelor sunt determinate în planul de proiecție Stereo 70 și sunt rotunjite la 1 milimetru.**

**\*\*\* Distanța dintre puncte este formată din segmente cumulate ce sunt mai mici decât valoarea 1 milimetru.**



**DATE DESPRE IMOBILUL NR. 9028**

Oficiul de Cadastru și Publicitate Imobiliară PRAHOVA  
Biroul de Cadastru și Publicitate Imobiliară Ploiești

**A. Partea I. Descrierea imobilului**

TEREN Extravilan

Adresa: Jud. Prahova

| Nr. Crt | Nr cadastral<br>Nr. topografic | Suprafața* (mp) | Observații / Referințe                  |
|---------|--------------------------------|-----------------|---|
| A1      |                                | 5.000           | Sector cadastral:56 Teren neimprejmuit; |

**B. Partea II. Proprietari și acte**

| Inscrieri privitoare la dreptul de proprietate și alte drepturi reale |  | Referințe |
|---|--|-----------|
| /   |  |           |
| Act Administrativ nr. 110547, din 13/11/2002 emis de CJPSDPATPH;      |  |           |
| B1  | Intabulare, drept de PROPRIETATE, dobandit prin Lege, cota actuala<br>1/1<br>1) POPA A CONSTANTIN<br>2) GOSLAN A LUCIA | A1        |

**C. Partea III. SARCINI .**


| Inscrieri privind dezmembramintele dreptului de proprietate, drepturi reale de garanție și sarcini | Referințe |
|--|-----------|
| NU SUNT  |           |

## Anexa Nr. 1 La Partea I

## Teren

| Nr cadastral | Suprafața (mp)* | Observații / Referințe |
|--------------|-----------------|------------------------|
|              | 5.000           |                        |

\* Suprafața este determinată în planul de proiecție Stereo 70.



## Date referitoare la teren

| Crt | Categorie folosință | Intravilan | Suprafața (mp) | Tarla | Parcelă | Nr. topo | Observații / Referințe |
|-----|---------------------|------------|----------------|-------|---------|----------|------------------------|
| 1   | arabil              | NU         | 5.000          | 46    | 376/149 | -        |                        |

## Lungime Segmente

1) Valorile lungimilor segmentelor sunt obținute din proiecție în plan.

| Punct început | X / Y                      | Punct sfârșit | X / Y                      | Lungime segment (** (m) |
|---------------|----------------------------|---------------|----------------------------|-------------------------|
| 1             | 621.162,261<br>385.587,726 | 2             | 621.691,866<br>385.023,962 | 773.506                 |
| 2             | 621.691,866<br>385.023,962 | 3             | 621.696,79<br>385.028,135  | 6.455                   |
| 3             | 621.696,79<br>385.028,135  | 4             | 621.696,803<br>385.028,147 | 0.018                   |
| 4             | 621.696,803<br>385.028,147 | 5             | 621.167,173<br>385.591,938 | 773.544                 |
| 5             | 621.167,173<br>385.591,938 | 1             | 621.162,261<br>385.587,726 | 6.471                   |

**\*\* Lungimile segmentelor sunt determinate în planul de proiecție Stereo 70 și sunt rotunjite la 1 milimetru.**

**\*\*\* Distanța dintre puncte este formată din segmente cumulate ce sunt mai mici decât valoarea 1 milimetru.**





**DATE DESPRE IMOBILUL NR. 9029**

Oficiul de Cadastru și Publicitate Imobiliară PRAHOVA  
Biroul de Cadastru și Publicitate Imobiliară Ploiești

**A. Partea I. Descrierea imobilului**

TEREN Extravilan

Adresa: Jud. Prahova, T46, A376/150

| Nr. Crt | Nr cadastral Nr. topografic | Suprafața* (mp) | Observații / Referințe                  |
|---------|-----------------------------|-----------------|---|
| A1      | 22071                       | 5.000           | Sector cadastral:56 Teren neimprejmuit; |

**B. Partea II. Proprietari și acte**

| Inscrieri privitoare la dreptul de proprietate și alte drepturi reale          |  | Referințe |
|--|--|-----------|
| <b>64104 / 30/06/2016</b>  |  |           |
| Act Notarial nr. 696, din 17/02/2014 emis de NP VASILE VICTOR;                 |  |           |
| B1   | Intabulare, drept de PROPRIETATEcumparare, dobandit prin Conventie, cota actuala 1/1<br>1) SC AFILIU TRANS SRL, CIF:9162146  | A1        |
| <b>115271 / 19/12/2017</b>   |  |           |
| Act Notarial nr. 2653, din 18/12/2017 emis de CONSTANTINESCU ILEANA ALEXANDRA; |  |           |
| B2   | se noteaza interdictiile de dezmembrare, alipire, demolare, restructurare, amenajare, grevare, inchiriere, instrainare, construire<br>1) UNICREDIT BANK SA, CIF:361536 | A1        |

**C. Partea III. SARCINI**


| Inscrieri privind dezmembramintele dreptului de proprietate, drepturi reale de garanție și sarcini |  | Referințe |
|--|--|-----------|
| <b>115271 / 19/12/2017</b>   |  |           |
| Act Notarial nr. 2653, din 18/12/2017 emis de CONSTANTINESCU ILEANA ALEXANDRA;                     |  |           |
| C1   | Intabulare, drept de IPOTECA, Valoare:22500000 RONsi celelalte obligatii de plata aferente creditului<br>1) UNICREDIT BANK SA, CIF:361536  | A1        |
| C2   | Intabulare, drept de IPOTECA, Valoare:22500000 RON(mobiliara asupra tuturor chiriilor sau arenzilor prezente si viitoare produse de Imobil, precum si asupra indemnizatiilor platite in temeiul contractelor de garantare/asigurare cu privire la plata acestor chirii sau arenzi) si celelalte obligatii de plata aferente creditului<br>1) UNICREDIT BANK SA, CIF:361536 | A1        |

## Anexa Nr. 1 La Partea I

## Teren

| Nr cadastral | Suprafața (mp)* | Observații / Referințe |
|--------------|-----------------|------------------------|
| 22071        | 5.000           |                        |

\* Suprafața este determinată în planul de proiecție Stereo 70.



## Date referitoare la teren

| Crt | Categorie folosință | Intra vilan | Suprafața (mp) | Tarla | Parcelă | Nr. topo | Observații / Referințe |
|-----|---------------------|-------------|----------------|-------|---------|----------|------------------------|
| 1   | arabil              | NU          | 5.000          | 46    | 376/150 | -        | TEREN NEIMPREJMUIT     |

## Lungime Segmente

1) Valorile lungimilor segmentelor sunt obținute din proiecție în plan.

| Punct început | X / Y                      | Punct sfârșit | X / Y                      | Lungime segment (** (m) |
|---------------|----------------------------|---------------|----------------------------|-------------------------|
| 1             | 621.686,927<br>385.019,778 | 2             | 621.691,809<br>385.023,914 | 6.399                   |
| 2             | 621.691,809<br>385.023,914 | 3             | 621.691,866<br>385.023,962 | 0.074                   |
| 3             | 621.691,866<br>385.023,962 | 4             | 621.162,261<br>385.587,726 | 773.506                 |
| 4             | 621.162,261<br>385.587,726 | 5             | 621.157,348<br>385.583,514 | 6.471                   |
| 5             | 621.157,348<br>385.583,514 | 1             | 621.686,927<br>385.019,778 | 773.468                 |

**\*\* Lungimile segmentelor sunt determinate în planul de proiecție Stereo 70 și sunt rotunjite la 1 milimetru.**

**\*\*\* Distanța dintre puncte este formată din segmente cumulate ce sunt mai mici decât valoarea 1 milimetru.**



**DATE DESPRE IMOBILUL NR. 9030**

Oficiul de Cadastru și Publicitate Imobiliară PRAHOVA  
Biroul de Cadastru și Publicitate Imobiliară Ploiești

**A. Partea I. Descrierea imobilului**

TEREN Extravilan

Adresa: Jud. Prahova

| Nr. Crt | Nr cadastral Nr. topografic | Suprafața* (mp) | Observații / Referințe                  |
|---------|-----------------------------|-----------------|---|
| A1      |                             | 5.000           | Sector cadastral:56 Teren neimprejmuit; |

**B. Partea II. Proprietari și acte**

| Inscrieri privitoare la dreptul de proprietate și alte drepturi reale                                   | Referințe |
|---|-----------|
| /   |           |
| Act Administrativ nr. 110546, din 13/11/2002 emis de CJPSDPATPH;  |           |
| B1  | A1        |
| Intabulare, drept de PROPRIETATE, dobandit prin Reconstituire, cota actuala 1/1<br>1) STANCIU SILVESTRU |           |

**C. Partea III. SARCINI .**


| Inscrieri privind dezmembramintele dreptului de proprietate, drepturi reale de garanție și sarcini | Referințe |
|--|-----------|
| NU SUNT  |           |

## Anexa Nr. 1 La Partea I

## Teren

| Nr cadastral | Suprafața (mp)* | Observații / Referințe |
|--------------|-----------------|------------------------|
|              | 5.000           |                        |

\* Suprafața este determinată în planul de proiecție Stereo 70.



## Date referitoare la teren

| Crt | Categorie folosință | Intravilan | Suprafața (mp) | Tarla | Parcelă | Nr. topo | Observații / Referințe |
|-----|---------------------|------------|----------------|-------|---------|----------|------------------------|
| 1   | arabil              | NU         | 5.000          | 46    | 376/151 | -        |                        |

## Lungime Segmente

1) Valorile lungimilor segmentelor sunt obținute din proiecție în plan.

| Punct început | X / Y                      | Punct sfârșit | X / Y                      | Lungime segment (** (m) |
|---------------|----------------------------|---------------|----------------------------|-------------------------|
| 1             | 621.157,348<br>385.583,514 | 2             | 621.152,436<br>385.579,302 | 6.471                   |
| 2             | 621.152,436<br>385.579,302 | 3             | 621.681,989<br>385.015,593 | 773.43                  |
| 3             | 621.681,989<br>385.015,593 | 4             | 621.683,143<br>385.016,571 | 1.512                   |
| 4             | 621.683,143<br>385.016,571 | 5             | 621.686,927<br>385.019,778 | 4.961                   |
| 5             | 621.686,927<br>385.019,778 | 1             | 621.157,348<br>385.583,514 | 773.468                 |

**\*\* Lungimile segmentelor sunt determinate în planul de proiecție Stereo 70 și sunt rotunjite la 1 milimetru.**

**\*\*\* Distanța dintre puncte este formată din segmente cumulate ce sunt mai mici decât valoarea 1 milimetru.**





**DATE DESPRE IMOBILUL NR. 9031**

Oficiul de Cadastru și Publicitate Imobiliară PRAHOVA  
Biroul de Cadastru și Publicitate Imobiliară Ploiești

**A. Partea I. Descrierea imobilului**

TEREN Extravilan

Adresa: Jud. Prahova

| Nr. Crt | Nr cadastral Nr. topografic | Suprafața* (mp) | Observații / Referințe                  |
|---------|-----------------------------|-----------------|---|
| A1      |                             | 5.000           | Sector cadastral:56 Teren neimprejmuit; |

**B. Partea II. Proprietari și acte**

| Inscrieri privitoare la dreptul de proprietate și alte drepturi reale                         | Referințe |
|---|-----------|
| /   |           |
| Act Administrativ nr. 110587, din 13/11/2002 emis de CJPSDPATPH;                              |           |
| B1  | A1        |
| Intabulare, drept de PROPRIETATE, dobandit prin Lege, cota actuala 1/1<br>1) STEFAN I DUMITRU |           |

**C. Partea III. SARCINI .**


| Inscrieri privind dezmembramintele dreptului de proprietate, drepturi reale de garanție și sarcini | Referințe |
|--|-----------|
| NU SUNT  |           |

## Anexa Nr. 1 La Partea I

## Teren

| Nr cadastral | Suprafața (mp)* | Observații / Referințe |
|--------------|-----------------|------------------------|
|              | 5.000           |                        |

\* Suprafața este determinată în planul de proiecție Stereo 70.



## Date referitoare la teren

| Crt | Categorie folosință | Intra vilan | Suprafața (mp) | Tarla | Parcelă | Nr. topo | Observații / Referințe |
|-----|---------------------|-------------|----------------|-------|---------|----------|------------------------|
| 1   | arabil              | NU          | 5.000          | 46    | 376/152 | -        |                        |

## Lungime Segmente

1) Valorile lungimilor segmentelor sunt obținute din proiecție în plan.

| Punct început | X / Y                      | Punct sfârșit | X / Y                      | Lungime segment (** (m) |
|---------------|----------------------------|---------------|----------------------------|-------------------------|
| 1             | 621.147,523<br>385.575,09  | 2             | 621.677,05<br>385.011,408  | 773.393                 |
| 2             | 621.677,05<br>385.011,408  | 3             | 621.681,989<br>385.015,593 | 6.473                   |
| 3             | 621.681,989<br>385.015,593 | 4             | 621.152,436<br>385.579,302 | 773.43                  |
| 4             | 621.152,436<br>385.579,302 | 1             | 621.147,523<br>385.575,09  | 6.472                   |

\*\* Lungimile segmentelor sunt determinate în planul de proiecție Stereo 70 și sunt rotunjite la 1 milimetru.

**\*\*\* Distanţa dintre puncte este formată din segmente cumulate ce sunt mai mici decât valoarea 1 milimetru.**



**DATE DESPRE IMOBILUL NR. 9032**

Oficiul de Cadastru și Publicitate Imobiliară PRAHOVA  
Biroul de Cadastru și Publicitate Imobiliară Ploiești

**A. Partea I. Descrierea imobilului**

TEREN Extravilan

Adresa: Jud. Prahova

| Nr. Crt | Nr cadastral Nr. topografic | Suprafața* (mp) | Observații / Referințe                  |
|---------|-----------------------------|-----------------|---|
| A1      |                             | 5.000           | Sector cadastral:56 Teren neimprejmuit; |

**B. Partea II. Proprietari și acte**

| Inscrieri privitoare la dreptul de proprietate și alte drepturi reale                            | Referințe |
|--|-----------|
| /  |           |
| Act Administrativ nr. 491, din 12/12/2002 emis de CJPSDPATPH;                                    |           |
| B1   | A1        |
| Intabulare, drept de PROPRIETATE, dobandit prin Reconstituire, cota actuala 1/1<br>1) CATANA ANA |           |

**C. Partea III. SARCINI .**

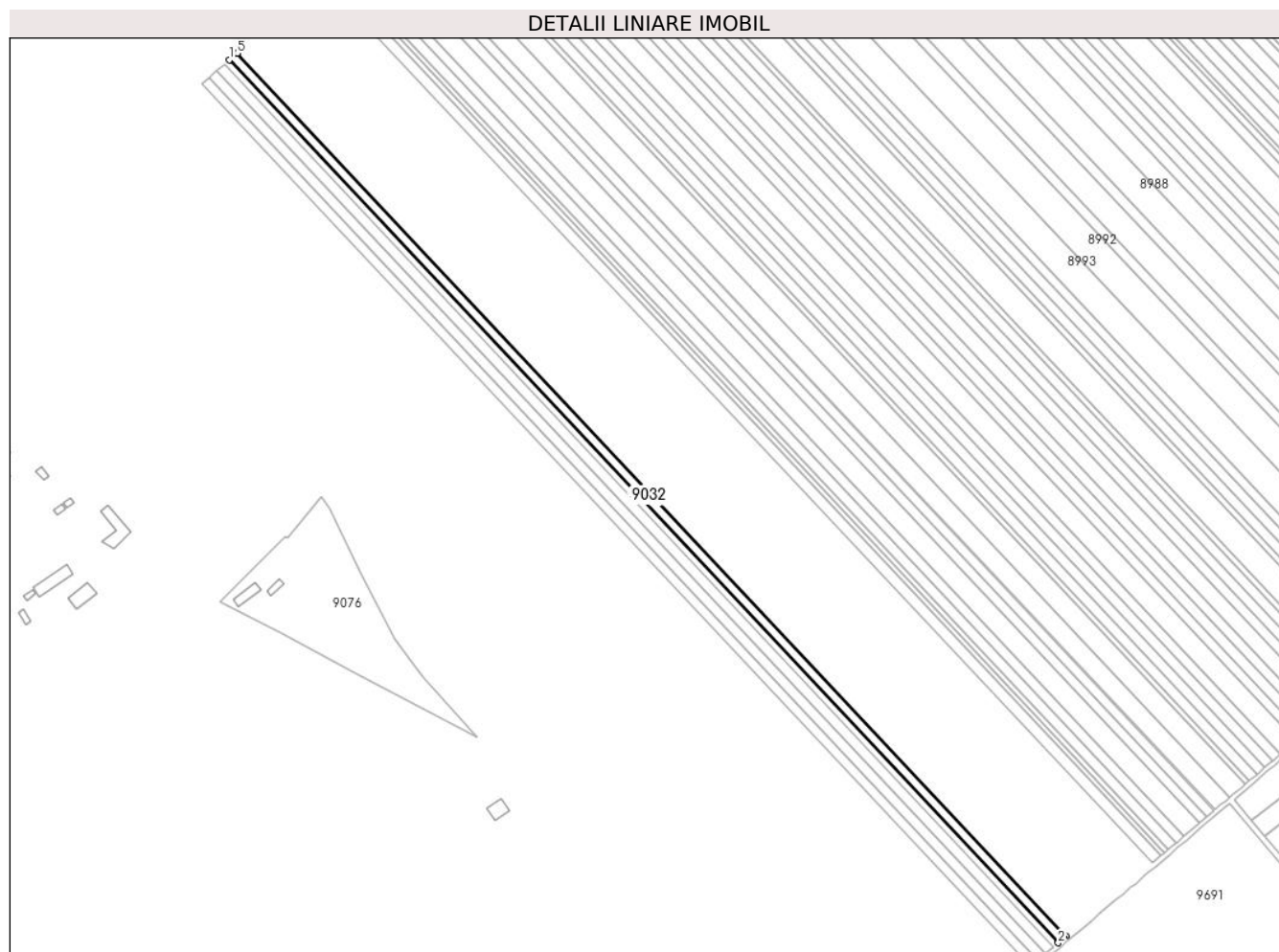
| Inscrieri privind dezmembramintele dreptului de proprietate, drepturi reale de garanție și sarcini | Referințe |
|--|-----------|
| NU SUNT  |           |

## Anexa Nr. 1 La Partea I

## Teren

| Nr cadastral | Suprafața (mp)* | Observații / Referințe |
|--------------|-----------------|------------------------|
|              | 5.000           |                        |

\* Suprafața este determinată în planul de proiecție Stereo 70.



## Date referitoare la teren

| Crt | Categorie folosință | Intra vilan | Suprafața (mp) | Tarla | Parcelă | Nr. topo | Observații / Referințe |
|-----|---------------------|-------------|----------------|-------|---------|----------|------------------------|
| 1   | arabil              | NU          | 5.000          | 46    | 376/153 | -        |                        |

## Lungime Segmente

1) Valorile lungimilor segmentelor sunt obținute din proiecție în plan.

| Punct început | X / Y                      | Punct sfârșit | X / Y                      | Lungime segment (** (m) |
|---------------|----------------------------|---------------|----------------------------|-------------------------|
| 1             | 621.142,61<br>385.570,877  | 2             | 621.672,111<br>385.007,223 | 773.355                 |
| 2             | 621.672,111<br>385.007,223 | 3             | 621.675,672<br>385.010,24  | 4.668                   |
| 3             | 621.675,672<br>385.010,24  | 4             | 621.677,05<br>385.011,408  | 1.806                   |
| 4             | 621.677,05<br>385.011,408  | 5             | 621.147,523<br>385.575,09  | 773.393                 |
| 5             | 621.147,523<br>385.575,09  | 1             | 621.142,61<br>385.570,877  | 6.472                   |

**\*\* Lungimile segmentelor sunt determinate în planul de proiecție Stereo 70 și sunt rotunjite la 1 milimetru.**

**\*\*\* Distanța dintre puncte este formată din segmente cumulate ce sunt mai mici decât valoarea 1 milimetru.**





**DATE DESPRE IMOBILUL NR. 9033**

Oficiul de Cadastru și Publicitate Imobiliară PRAHOVA  
Biroul de Cadastru și Publicitate Imobiliară Ploiești

**A. Partea I. Descrierea imobilului**

TEREN Extravilan

Adresa: Jud. Prahova

| Nr. Crt | Nr cadastral Nr. topografic | Suprafața* (mp) | Observații / Referințe                  |
|---------|-----------------------------|-----------------|---|
| A1      |                             | 3.200           | Sector cadastral:56 Teren neimprejmuit; |

**B. Partea II. Proprietari și acte**

| Inscrieri privitoare la dreptul de proprietate și alte drepturi reale |  | Referințe |
|---|--|-----------|
| /   |  |           |
| Act Administrativ nr. 492, din 12/12/2002 emis de CJPSDPATPH;         |  |           |
| B1  | Intabulare, drept de PROPRIETATE, dobandit prin Lege, cota actuala 1/1<br>1) TUDOR ELISABETA | A1        |

**C. Partea III. SARCINI .**

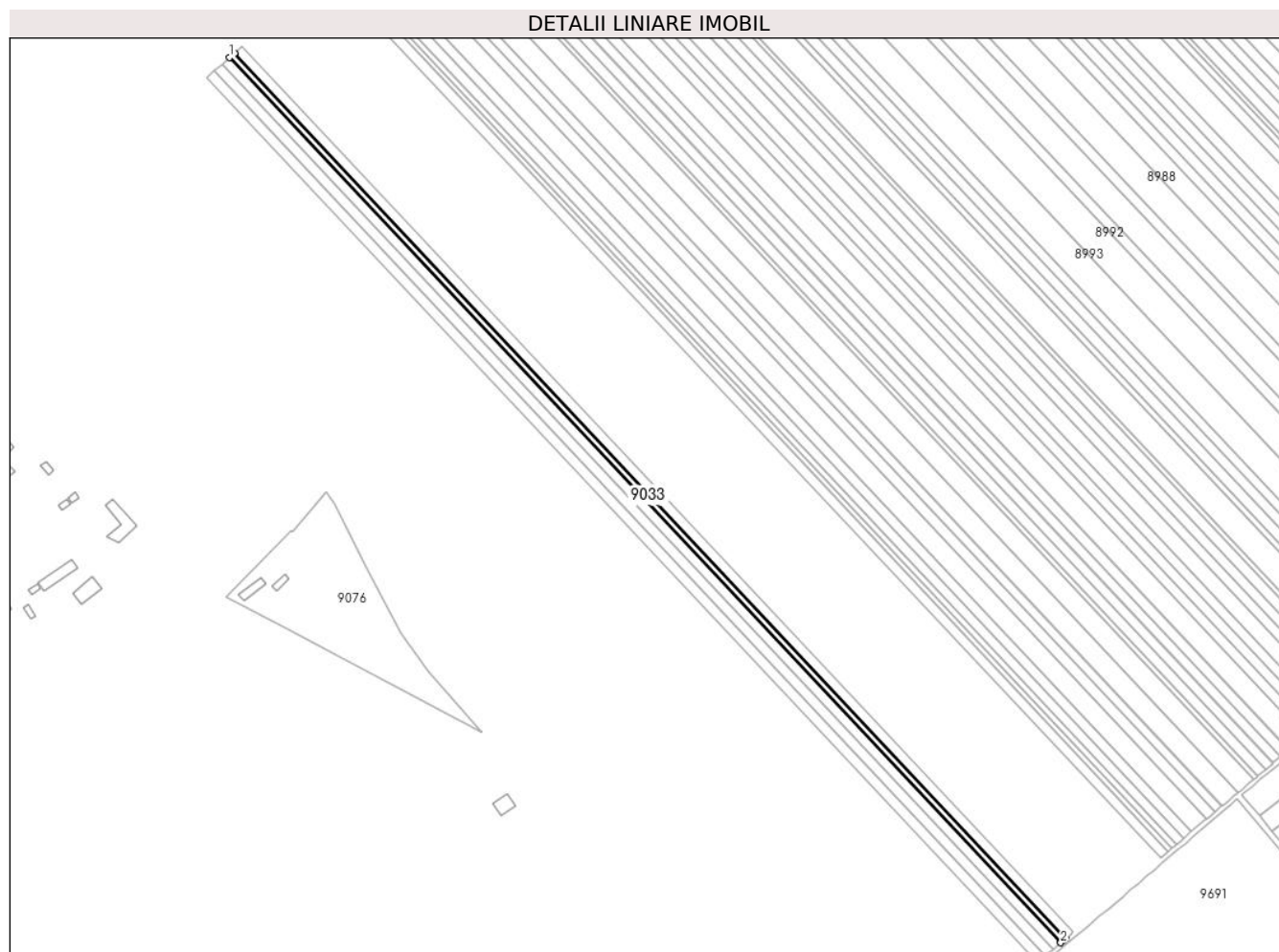
| Inscrieri privind dezmembramintele dreptului de proprietate, drepturi reale de garanție și sarcini | Referințe |
|--|-----------|
| NU SUNT  |           |

## Anexa Nr. 1 La Partea I

## Teren

| Nr cadastral | Suprafața (mp)* | Observații / Referințe |
|--------------|-----------------|------------------------|
|              | 3.200           |                        |

\* Suprafața este determinată în planul de proiecție Stereo 70.



## Date referitoare la teren

| Crt | Categorie folosință | Intra vilan | Suprafața (mp) | Tarla | Parcelă | Nr. topo | Observații / Referințe |
|-----|---------------------|-------------|----------------|-------|---------|----------|------------------------|
| 1   | arabil              | NU          | 3.200          | 46    | 376/155 | -        |                        |

## Lungime Segmente

1) Valorile lungimilor segmentelor sunt obținute din proiecție în plan.

| Punct început | X / Y                      | Punct sfârșit | X / Y                      | Lungime segment (** (m) |
|---------------|----------------------------|---------------|----------------------------|-------------------------|
| 1             | 621.139,466<br>385.568,181 | 2             | 621.668,95<br>385.004,544  | 773.331                 |
| 2             | 621.668,95<br>385.004,544  | 3             | 621.670,693<br>385.006,021 | 2.284                   |
| 3             | 621.670,693<br>385.006,021 | 4             | 621.672,111<br>385.007,223 | 1.859                   |
| 4             | 621.672,111<br>385.007,223 | 5             | 621.142,61<br>385.570,877  | 773.355                 |
| 5             | 621.142,61<br>385.570,877  | 1             | 621.139,466<br>385.568,181 | 4.142                   |

**\*\* Lungimile segmentelor sunt determinate în planul de proiecție Stereo 70 și sunt rotunjite la 1 milimetru.**

**\*\*\* Distanța dintre puncte este formată din segmente cumulate ce sunt mai mici decât valoarea 1 milimetru.**



**DATE DESPRE IMOBILUL NR. 9034**

Oficiul de Cadastru și Publicitate Imobiliară PRAHOVA  
Biroul de Cadastru și Publicitate Imobiliară Ploiești

**A. Partea I. Descrierea imobilului**

TEREN Extravilan

Adresa: Jud. Prahova

| Nr. Crt | Nr cadastral Nr. topografic | Suprafața* (mp) | Observații / Referințe                  |
|---------|-----------------------------|-----------------|---|
| A1      |                             | 5.000           | Sector cadastral:56 Teren neimprejmuit; |

**B. Partea II. Proprietari și acte**

| Inscrieri privitoare la dreptul de proprietate și alte drepturi reale                      | Referințe |
|--|-----------|
| /  |           |
| Act Administrativ nr. 110586, din 13/11/2002 emis de CJPSDPATPH;                           |           |
| B1   | A1        |
| Intabulare, drept de PROPRIETATE, dobandit prin Lege, cota actuala 1/1<br>1) SANDU I TUDOR |           |

**C. Partea III. SARCINI .**

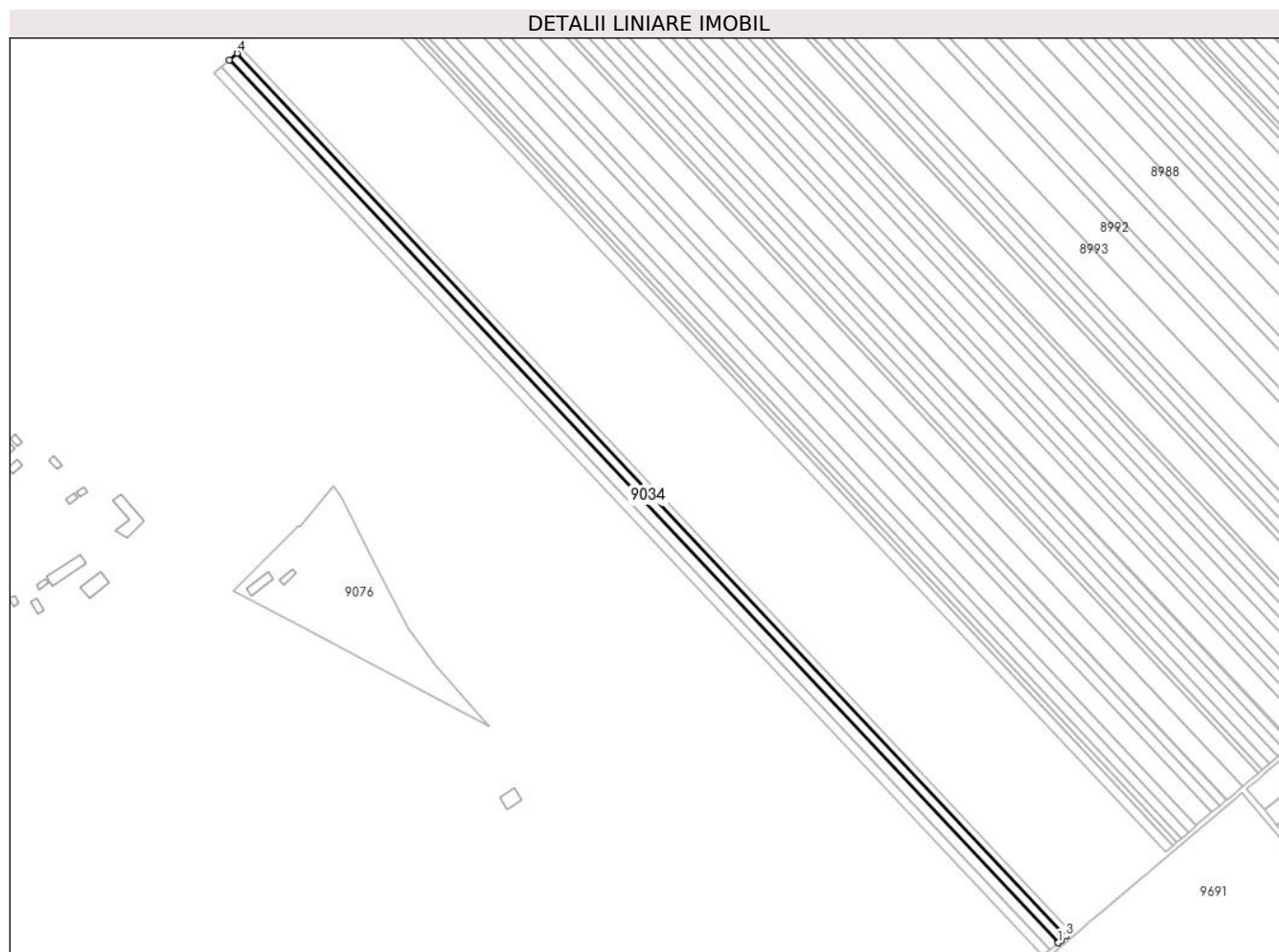
| Inscrieri privind dezmembramintele dreptului de proprietate, drepturi reale de garanție și sarcini | Referințe |
|--|-----------|
| NU SUNT  |           |

## Anexa Nr. 1 La Partea I

## Teren

| Nr cadastral | Suprafața (mp)* | Observații / Referințe |
|--------------|-----------------|------------------------|
|              | 5.000           |                        |

\* Suprafața este determinată în planul de proiecție Stereo 70.



## Date referitoare la teren

| Crt | Categorie folosință | Intra vilan | Suprafața (mp) | Tarla | Parcelă | Nr. topo | Observații / Referințe |
|-----|---------------------|-------------|----------------|-------|---------|----------|------------------------|
| 1   | arabil              | NU          | 5.000          | 46    | 376/156 | -        |                        |

## Lungime Segmente

1) Valorile lungimilor segmentelor sunt obținute din proiecție în plan.

| Punct început | X / Y                      | Punct sfârșit | X / Y                      | Lungime segment (** (m) |
|---------------|----------------------------|---------------|----------------------------|-------------------------|
| 1             | 621.664,011<br>385.000,359 | 2             | 621.665,713<br>385.001,801 | 2.231                   |
| 2             | 621.665,713<br>385.001,801 | 3             | 621.668,95<br>385.004,544  | 4.244                   |
| 3             | 621.668,95<br>385.004,544  | 4             | 621.139,466<br>385.568,181 | 773.331                 |
| 4             | 621.139,466<br>385.568,181 | 5             | 621.134,552<br>385.563,968 | 6.472                   |
| 5             | 621.134,552<br>385.563,968 | 1             | 621.664,011<br>385.000,359 | 773.293                 |

**\*\* Lungimile segmentelor sunt determinate în planul de proiecție Stereo 70 și sunt rotunjite la 1 milimetru.**

**\*\*\* Distanța dintre puncte este formată din segmente cumulate ce sunt mai mici decât valoarea 1 milimetru.**





**DATE DESPRE IMOBILUL NR. 9035**

Oficiul de Cadastru și Publicitate Imobiliară PRAHOVA  
Biroul de Cadastru și Publicitate Imobiliară Ploiești

**A. Partea I. Descrierea imobilului**

TEREN Extravilan

Adresa: Jud. Prahova

| Nr. Crt | Nr cadastral Nr. topografic | Suprafața* (mp) | Observații / Referințe                  |
|---------|-----------------------------|-----------------|---|
| A1      |                             | 5.000           | Sector cadastral:56 Teren neimprejmuit; |

**B. Partea II. Proprietari și acte**

| Inscrieri privitoare la dreptul de proprietate și alte drepturi reale                       | Referințe |
|---|-----------|
| /   |           |
| Act Administrativ nr. 493, din 12/12/2002 emis de CJPSDPATPH;                               |           |
| B1  | A1        |
| Intabulare, drept de PROPRIETATE, dobandit prin Lege, cota actuala 1/1<br>1) ROMAN A VASILE |           |

**C. Partea III. SARCINI .**

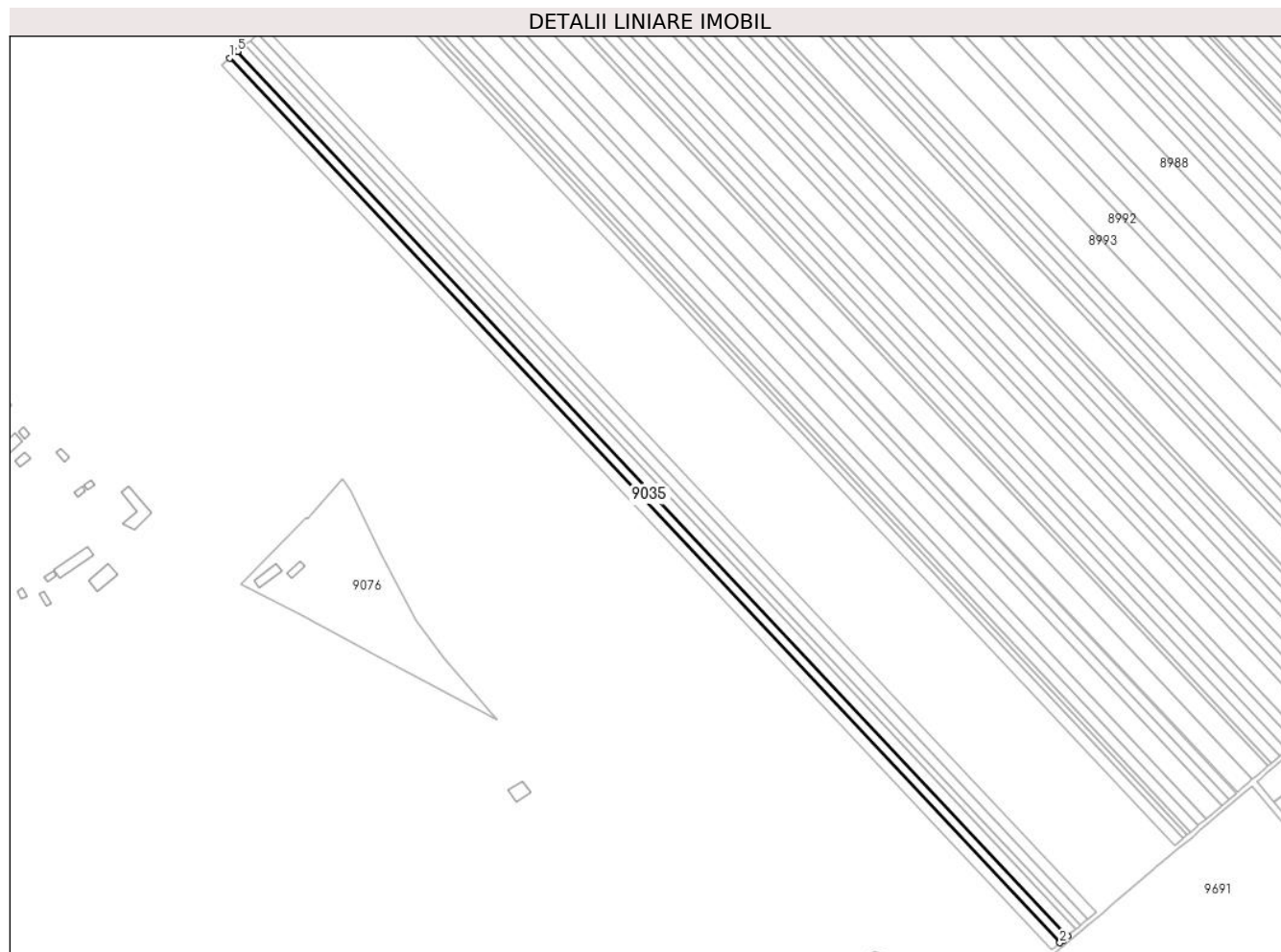
| Inscrieri privind dezmembramintele dreptului de proprietate, drepturi reale de garanție și sarcini | Referințe |
|--|-----------|
| NU SUNT  |           |

## Anexa Nr. 1 La Partea I

## Teren

| Nr cadastral | Suprafața (mp)* | Observații / Referințe |
|--------------|-----------------|------------------------|
|              | 5.000           |                        |

\* Suprafața este determinată în planul de proiecție Stereo 70.



## Date referitoare la teren

| Crt | Categorie folosință | Intra vilan | Suprafața (mp) | Tarla | Parcelă | Nr. topo | Observații / Referințe |
|-----|---------------------|-------------|----------------|-------|---------|----------|------------------------|
| 1   | arabil              | NU          | 5.000          | 46    | 376/157 | -        |                        |

## Lungime Segmente

1) Valorile lungimilor segmentelor sunt obținute din proiecție în plan.

| Punct început | X / Y                      | Punct sfârșit | X / Y                      | Lungime segment (** (m) |
|---------------|----------------------------|---------------|----------------------------|-------------------------|
| 1             | 621.129,638<br>385.559,754 | 2             | 621.659,072<br>384.996,173 | 773.255                 |
| 2             | 621.659,072<br>384.996,173 | 3             | 621.660,734<br>384.997,582 | 2.179                   |
| 3             | 621.660,734<br>384.997,582 | 4             | 621.664,011<br>385.000,359 | 4.296                   |
| 4             | 621.664,011<br>385.000,359 | 5             | 621.134,552<br>385.563,968 | 773.293                 |
| 5             | 621.134,552<br>385.563,968 | 1             | 621.129,638<br>385.559,754 | 6.473                   |

**\*\* Lungimile segmentelor sunt determinate în planul de proiecție Stereo 70 și sunt rotunjite la 1 milimetru.**

**\*\*\* Distanța dintre puncte este formată din segmente cumulate ce sunt mai mici decât valoarea 1 milimetru.**



**DATE DESPRE IMOBILUL NR. 9036**

Oficiul de Cadastru și Publicitate Imobiliară PRAHOVA  
Biroul de Cadastru și Publicitate Imobiliară Ploiești

**A. Partea I. Descrierea imobilului**

TEREN Extravilan

Adresa: Jud. Prahova

| Nr. Crt | Nr cadastral<br>Nr. topografic | Suprafața* (mp) | Observații / Referințe                 |
|---------|--------------------------------|-----------------|--|
| A1      |                                | 5.000           | Sector cadastral:56 Teren neimprejmit; |

**B. Partea II. Proprietari și acte**

| Inscrieri privitoare la dreptul de proprietate și alte drepturi reale |   | Referințe |
|---|---|-----------|
| /   |   |           |
| Act Administrativ nr. 445, din 12/12/2002 emis de CJPSDPATPH;         |   |           |
| B1  | Intabulare, drept de PROPRIETATE, dobandit prin Lege, cota actuala<br>1/1<br>1) DINU V TUDOR<br>2) DINU V ALEXANDRU<br>3) GALES A ELENA | A1        |

**C. Partea III. SARCINI .**

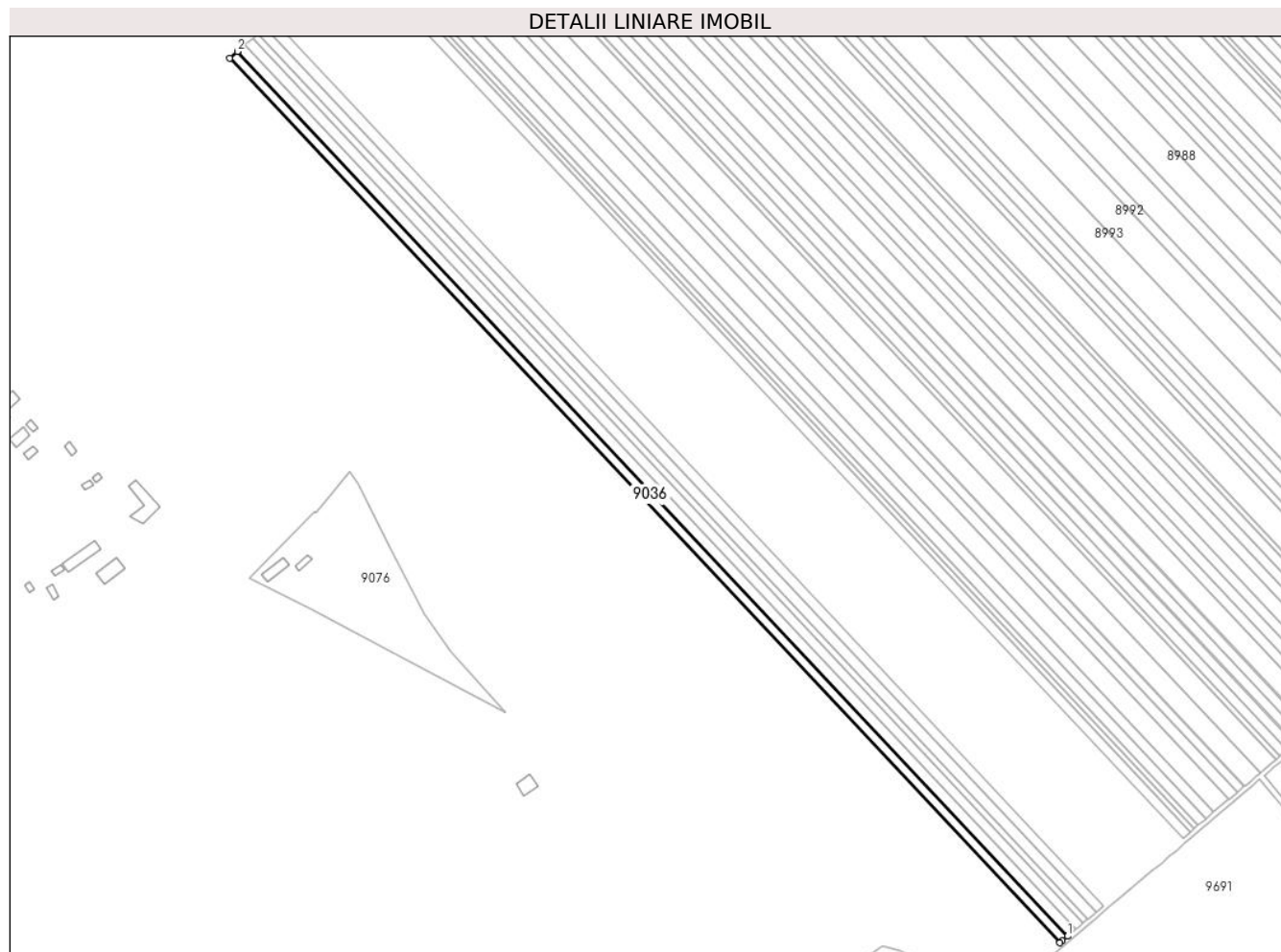
| Inscrieri privind dezmembramintele dreptului de proprietate, drepturi reale<br>de garanție și sarcini | Referințe |
|---|-----------|
| NU SUNT   |           |

## Anexa Nr. 1 La Partea I

## Teren

| Nr cadastral | Suprafața (mp)* | Observații / Referințe |
|--------------|-----------------|------------------------|
|              | 5.000           |                        |

\* Suprafața este determinată în planul de proiecție Stereo 70.



## Date referitoare la teren

| Crt | Categorie folosință | Intra vilan | Suprafața (mp) | Tarla | Parcelă | Nr. topo | Observații / Referințe |
|-----|---------------------|-------------|----------------|-------|---------|----------|------------------------|
| 1   | arabil              | NU          | 5.000          | 46    | 376/158 | -        |                        |

## Lungime Segmente

1) Valorile lungimilor segmentelor sunt obținute din proiecție în plan.

| Punct început | X / Y                      | Punct sfârșit | X / Y                      | Lungime segment (** (m) |
|---------------|----------------------------|---------------|----------------------------|-------------------------|
| 1             | 621.659,072<br>384.996,173 | 2             | 621.129,638<br>385.559,754 | 773.255                 |
| 2             | 621.129,638<br>385.559,754 | 3             | 621.124,725<br>385.555,541 | 6.473                   |
| 3             | 621.124,725<br>385.555,541 | 4             | 621.654,132<br>384.991,987 | 773.217                 |
| 4             | 621.654,132<br>384.991,987 | 5             | 621.655,754<br>384.993,362 | 2.127                   |
| 5             | 621.655,754<br>384.993,362 | 1             | 621.659,072<br>384.996,173 | 4.348                   |

**\*\* Lungimile segmentelor sunt determinate în planul de proiecție Stereo 70 și sunt rotunjite la 1 milimetru.**

**\*\*\* Distanța dintre puncte este formată din segmente cumulate ce sunt mai mici decât valoarea 1 milimetru.**





**DATE DESPRE IMOBILUL NR. 9037**

Oficiul de Cadastru și Publicitate Imobiliară PRAHOVA  
Biroul de Cadastru și Publicitate Imobiliară Ploiești

**A. Partea I. Descrierea imobilului**

TEREN Extravilan

Adresa: Jud. Prahova

| Nr. Crt | Nr cadastral Nr. topografic | Suprafața* (mp) | Observații / Referințe                  |
|---------|-----------------------------|-----------------|---|
| A1      | 26103                       | 3.000           | Sector cadastral:56 Teren neimprejmuit; |

**B. Partea II. Proprietari și acte**

| Inscrieri privitoare la dreptul de proprietate și alte drepturi reale  | Referințe |
|--|-----------|
| <b>45462 / 31/03/2022</b>  |           |
| Act Notarial nr. 933, din 25/03/2022 emis de Dan Oliviu Vasilica;  |           |
| B2   | A1        |
| Intabulare, drept de PROPRIETATE dare in plata, dobandit prin Conventie, cota actuala 1/1<br>1) SC AFILIU TRANS SRL, CIF:9162146 |           |

**C. Partea III. SARCINI .**

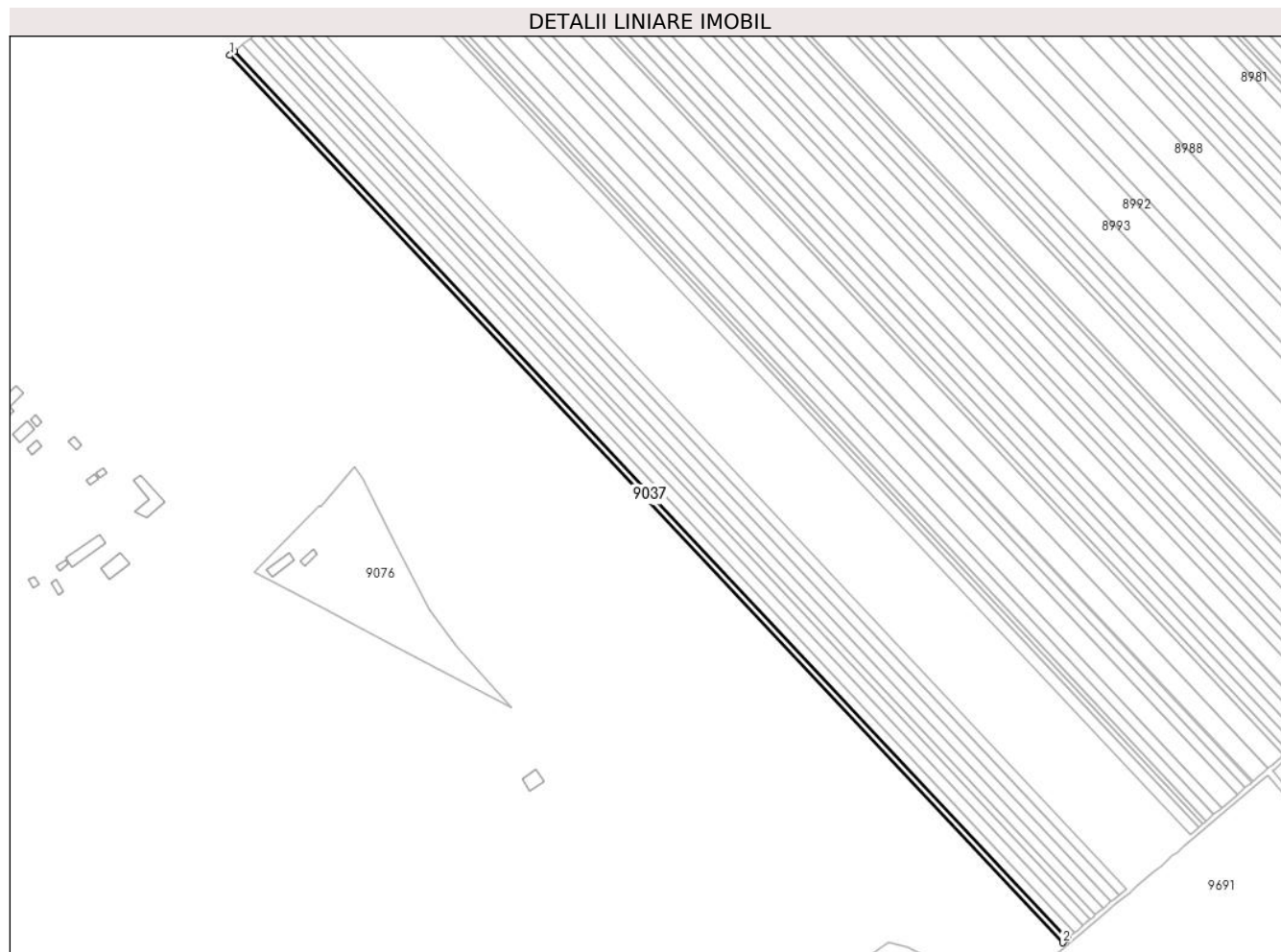
| Inscrieri privind dezmembramintele dreptului de proprietate, drepturi reale de garanție și sarcini | Referințe |
|--|-----------|
| NU SUNT  |           |

## Anexa Nr. 1 La Partea I

## Teren

| Nr cadastral | Suprafaţa (mp)* | Observaţii / Referinţe |
|--------------|-----------------|------------------------|
| 26103        | 3.000           |                        |

\* Suprafaţa este determinată în planul de proiecţie Stereo 70.



## Date referitoare la teren

| Crt | Categorie folosinţă | Intra vilan | Suprafaţa (mp) | Tarla | Parcelă | Nr. topo | Observaţii / Referinţe |
|-----|---------------------|-------------|----------------|-------|---------|----------|------------------------|
| 1   | arabil              | NU          | 3.000          | 46    | 376/159 | -        |                        |

## Lungime Segmente

1) Valorile lungimilor segmentelor sunt obţinute din proiecţie în plan.

| Punct început | X / Y                      | Punct sfârşit | X / Y                      | Lungime segment (** (m) |
|---------------|----------------------------|---------------|----------------------------|-------------------------|
| 1             | 621.121,776<br>385.553,013 | 2             | 621.651,168<br>384.989,476 | 773.195                 |
| 2             | 621.651,168<br>384.989,476 | 3             | 621.654,132<br>384.991,987 | 3.885                   |
| 3             | 621.654,132<br>384.991,987 | 4             | 621.124,725<br>385.555,541 | 773.217                 |
| 4             | 621.124,725<br>385.555,541 | 1             | 621.121,776<br>385.553,013 | 3.884                   |

\*\* Lungimile segmentelor sunt determinate în planul de proiecţie Stereo 70 şi sunt rotunjite la 1 milimetru.

**\*\*\* Distanţa dintre puncte este formată din segmente cumulate ce sunt mai mici decât valoarea 1 milimetru.**



**DATE DESPRE IMOBILUL NR. 9038**

Oficiul de Cadastru și Publicitate Imobiliară PRAHOVA  
Biroul de Cadastru și Publicitate Imobiliară Ploiești

**A. Partea I. Descrierea imobilului**

TEREN Extravilan

Adresa: Jud. Prahova

| Nr. Crt | Nr cadastral Nr. topografic | Suprafața* (mp) | Observații / Referințe                  |
|---------|-----------------------------|-----------------|---|
| A1      |                             | 5.000           | Sector cadastral:56 Teren neimprejmuit; |

**B. Partea II. Proprietari și acte**

| Inscrieri privitoare la dreptul de proprietate și alte drepturi reale                    | Referințe |
|--|-----------|
| /  |           |
| Act Administrativ nr. 804, din 26/06/2007 emis de COMUNA BABA ANA;                       |           |
| B1   | A1        |
| Intabulare, drept de PROPRIETATE, dobandit prin Lege, cota actuala 1/1<br>1) SANDU MIHAI |           |

**C. Partea III. SARCINI .**

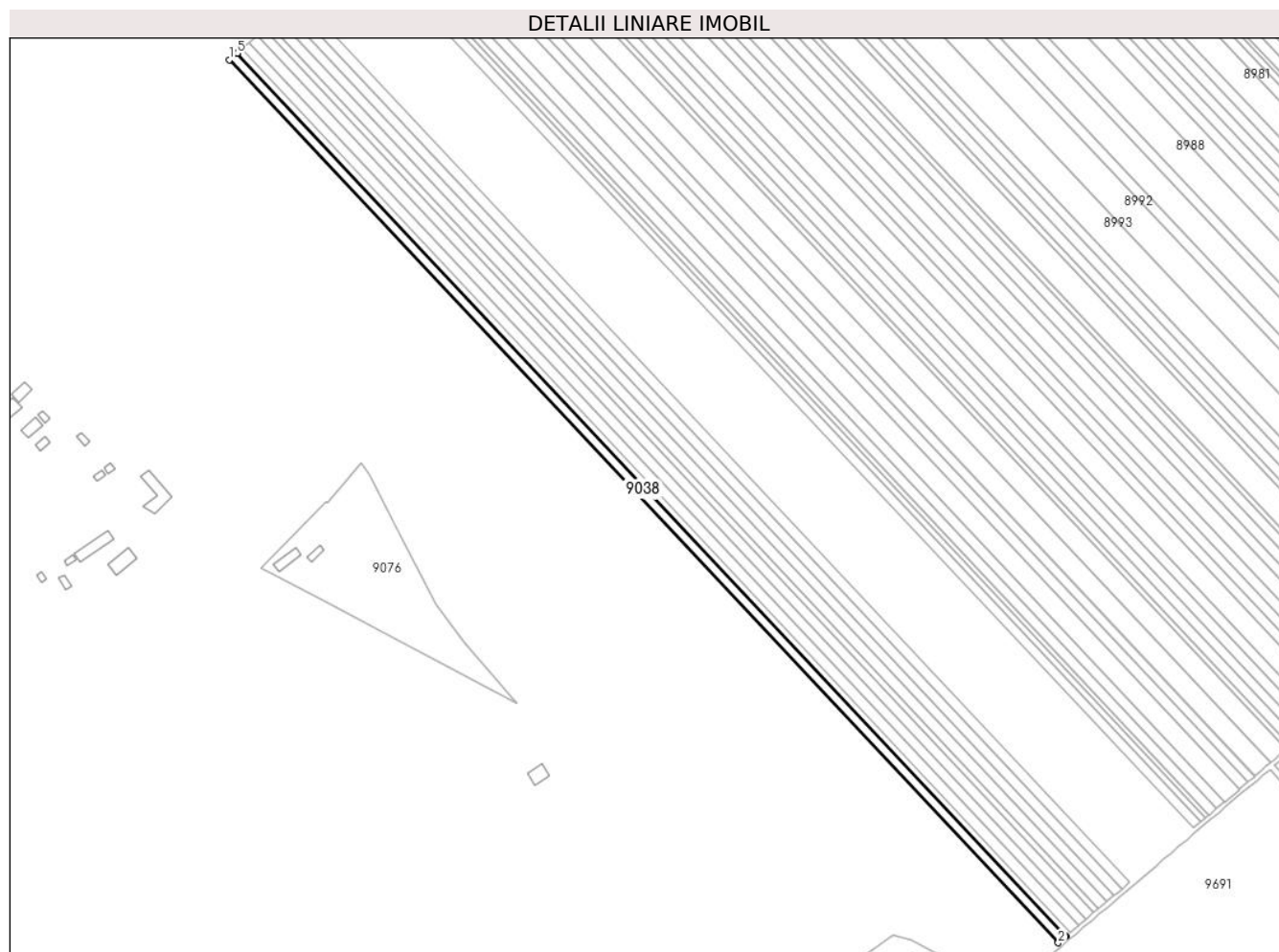
| Inscrieri privind dezmembramintele dreptului de proprietate, drepturi reale de garanție și sarcini | Referințe |
|--|-----------|
| NU SUNT  |           |

## Anexa Nr. 1 La Partea I

## Teren

| Nr cadastral | Suprafața (mp)* | Observații / Referințe |
|--------------|-----------------|------------------------|
|              | 5.000           |                        |

\* Suprafața este determinată în planul de proiecție Stereo 70.



## Date referitoare la teren

| Crt | Categorie folosință | Intra vilan | Suprafața (mp) | Tarla | Parcelă | Nr. topo | Observații / Referințe |
|-----|---------------------|-------------|----------------|-------|---------|----------|------------------------|
| 1   | arabil              | NU          | 5.000          | 46    | 804     | -        |                        |

## Lungime Segmente

1) Valorile lungimilor segmentelor sunt obținute din proiecție în plan.

| Punct început | X / Y                      | Punct sfârșit | X / Y                      | Lungime segment (** (m) |
|---------------|----------------------------|---------------|----------------------------|-------------------------|
| 1             | 621.116,862<br>385.548,799 | 2             | 621.646,228<br>384.985,289 | 773.157                 |
| 2             | 621.646,228<br>384.985,289 | 3             | 621.650,776<br>384.989,143 | 5.961                   |
| 3             | 621.650,776<br>384.989,143 | 4             | 621.651,168<br>384.989,476 | 0.514                   |
| 4             | 621.651,168<br>384.989,476 | 5             | 621.121,776<br>385.553,013 | 773.195                 |
| 5             | 621.121,776<br>385.553,013 | 1             | 621.116,862<br>385.548,799 | 6.474                   |

**\*\* Lungimile segmentelor sunt determinate în planul de proiecție Stereo 70 și sunt rotunjite la 1 milimetru.**

**\*\*\* Distanța dintre puncte este formată din segmente cumulate ce sunt mai mici decât valoarea 1 milimetru.**





**DATE DESPRE IMOBILUL NR. 9039**

Oficiul de Cadastru și Publicitate Imobiliară PRAHOVA  
Biroul de Cadastru și Publicitate Imobiliară Ploiești

**A. Partea I. Descrierea imobilului**

TEREN Extravilan

Adresa: Jud. Prahova

| Nr. Crt | Nr cadastral Nr. topografic | Suprafața* (mp) | Observații / Referințe                  |
|---------|-----------------------------|-----------------|---|
| A1      |                             | 5.000           | Sector cadastral:56 Teren neimprejmuit; |

**B. Partea II. Proprietari și acte**

| Inscrieri privitoare la dreptul de proprietate și alte drepturi reale  | Referințe |
|--|-----------|
| /  |           |
| Act Administrativ nr. 806, din 26/06/2007 emis de COMUNA BABA ANA;     |           |
| B1   | A1        |
| Intabulare, drept de PROPRIETATE, dobandit prin Lege, cota actuala 1/1 |           |
| 1) IORDACHE IOANA  |           |

**C. Partea III. SARCINI .**

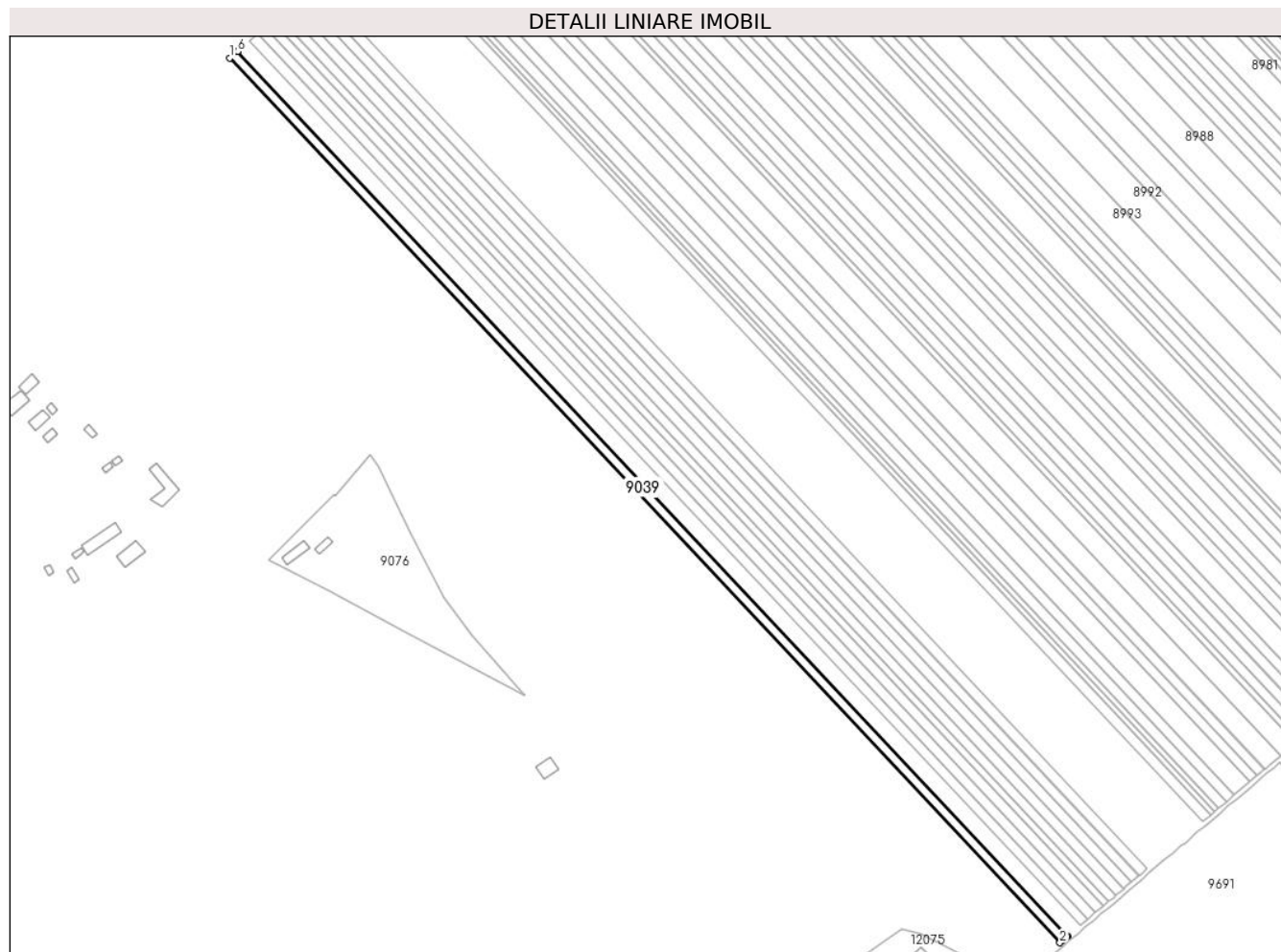
| Inscrieri privind dezmembramintele dreptului de proprietate, drepturi reale de garanție și sarcini | Referințe |
|--|-----------|
| NU SUNT  |           |

## Anexa Nr. 1 La Partea I

## Teren

| Nr cadastral | Suprafața (mp)* | Observații / Referințe |
|--------------|-----------------|------------------------|
|              | 5.000           |                        |

\* Suprafața este determinată în planul de proiecție Stereo 70.



## Date referitoare la teren

| Crt | Categorie folosință | Intra vilan | Suprafața (mp) | Tarla | Parcelă | Nr. topo | Observații / Referințe |
|-----|---------------------|-------------|----------------|-------|---------|----------|------------------------|
| 1   | arabil              | NU          | 5.000          | 46    | 376/161 | -        |                        |

## Lungime Segmente

1) Valorile lungimilor segmentelor sunt obținute din proiecție în plan.

| Punct început | X / Y                      | Punct sfârșit | X / Y                      | Lungime segment (** (m) |
|---------------|----------------------------|---------------|----------------------------|-------------------------|
| 1             | 621.111,947<br>385.544,585 | 2             | 621.641,287<br>384.981,103 | 773.119                 |
| 2             | 621.641,287<br>384.981,103 | 3             | 621.642,612<br>384.982,225 | 1.736                   |
| 3             | 621.642,612<br>384.982,225 | 4             | 621.645,798<br>384.984,925 | 4.176                   |
| 4             | 621.645,798<br>384.984,925 | 5             | 621.646,228<br>384.985,289 | 0.563                   |
| 5             | 621.646,228<br>384.985,289 | 6             | 621.116,862<br>385.548,799 | 773.157                 |

| Punct început | X / Y                      | Punct sfârșit | X / Y                      | Lungime segment (** (m) |
|---------------|----------------------------|---------------|----------------------------|-------------------------|
| 6             | 621.116,862<br>385.548,799 | 1             | 621.111,947<br>385.544,585 | 6.474                   |

\*\* Lungimile segmentelor sunt determinate în planul de proiecție Stereo 70 și sunt rotunjite la 1 milimetru.

\*\*\* Distanța dintre puncte este formată din segmente cumulate ce sunt mai mici decât valoarea 1 milimetru.



**DATE DESPRE IMOBILUL NR. 9040**

Oficiul de Cadastru și Publicitate Imobiliară PRAHOVA  
Biroul de Cadastru și Publicitate Imobiliară Ploiești

**A. Partea I. Descrierea imobilului**

TEREN Extravilan

Adresa: Jud. Prahova

| Nr. Crt | Nr cadastral Nr. topografic | Suprafața* (mp) | Observații / Referințe                  |
|---------|-----------------------------|-----------------|---|
| A1      |                             | 5.000           | Sector cadastral:56 Teren neimprejmuit; |

**B. Partea II. Proprietari și acte**

| Inscrieri privitoare la dreptul de proprietate și alte drepturi reale  | Referințe |
|--|-----------|
| /  |           |
| Act Administrativ nr. 807, din 26/06/2007 emis de COMUNA BABA ANA;     |           |
| B1   | A1        |
| Intabulare, drept de PROPRIETATE, dobandit prin Lege, cota actuala 1/1 |           |
| 1) STAN MARIA  |           |


**C. Partea III. SARCINI .**

| Inscrieri privind dezmembramintele dreptului de proprietate, drepturi reale de garanție și sarcini | Referințe |
|--|-----------|
| NU SUNT  |           |

**Anexa Nr. 1 La Partea I****Teren**

| Nr cadastral | Suprafața (mp)* | Observații / Referințe |
|--------------|-----------------|------------------------|
|              | 5.000           |                        |

\* Suprafața este determinată în planul de proiecție Stereo 70.

**Date referitoare la teren**

| Crt | Categorie folosință | Intravilan | Suprafața (mp) | Tarla | Parcelă | Nr. topo | Observații / Referințe |
|-----|---------------------|------------|----------------|-------|---------|----------|------------------------|
| 1   | arabil              | NU         | 5.000          | 46    | 376/162 | -        |                        |

**Lungime Segmente**

1) Valorile lungimilor segmentelor sunt obținute din proiecție în plan.

| Punct început | X / Y                      | Punct sfârșit | X / Y                      | Lungime segment (** (m) |
|---------------|----------------------------|---------------|----------------------------|-------------------------|
| 1             | 621.641,287<br>384.981,103 | 2             | 621.111,947<br>385.544,585 | 773.119                 |
| 2             | 621.111,947<br>385.544,585 | 3             | 621.107,033<br>385.540,371 | 6.474                   |
| 3             | 621.107,033<br>385.540,371 | 4             | 621.636,347<br>384.976,916 | 773.081                 |
| 4             | 621.636,347<br>384.976,916 | 5             | 621.637,634<br>384.978,007 | 1.688                   |
| 5             | 621.637,634<br>384.978,007 | 1             | 621.641,287<br>384.981,103 | 4.788                   |

**\*\* Lungimile segmentelor sunt determinate în planul de proiecție Stereo 70 și sunt rotunjite la 1 milimetru.**

**\*\*\* Distanța dintre puncte este formată din segmente cumulate ce sunt mai mici decât valoarea 1 milimetru.**





**DATE DESPRE IMOBILUL NR. 9041**

Oficiul de Cadastru și Publicitate Imobiliară PRAHOVA  
Biroul de Cadastru și Publicitate Imobiliară Ploiești

**A. Partea I. Descrierea imobilului**

TEREN Extravilan

Adresa: Jud. Prahova

| Nr. Crt | Nr cadastral Nr. topografic | Suprafața* (mp) | Observații / Referințe                  |
|---------|-----------------------------|-----------------|---|
| A1      |                             | 4.000           | Sector cadastral:56 Teren neimprejmuit; |

**B. Partea II. Proprietari și acte**

| Inscrieri privitoare la dreptul de proprietate și alte drepturi reale  | Referințe |
|--|-----------|
| /  |           |
| Act Administrativ nr. 1688, din 08/08/2007 emis de COMUNA BABA ANA;    |           |
| B1   | A1        |
| Intabulare, drept de PROPRIETATE, dobandit prin Lege, cota actuala 1/1 |           |
| 1) DUMITRASCU CONSTANTIN   |           |

**C. Partea III. SARCINI .**


| Inscrieri privind dezmembramintele dreptului de proprietate, drepturi reale de garanție și sarcini | Referințe |
|--|-----------|
| NU SUNT  |           |

## Anexa Nr. 1 La Partea I

## Teren

| Nr cadastral | Suprafața (mp)* | Observații / Referințe |
|--------------|-----------------|------------------------|
|              | 4.000           |                        |

\* Suprafața este determinată în planul de proiecție Stereo 70.



## Date referitoare la teren

| Crt | Categorie folosință | Intravilan | Suprafața (mp) | Tarla | Parcelă | Nr. topo | Observații / Referințe |
|-----|---------------------|------------|----------------|-------|---------|----------|------------------------|
| 1   | arabil              | NU         | 4.000          | 46    | 376/163 | -        |                        |

## Lungime Segmente

1) Valorile lungimilor segmentelor sunt obținute din proiecție în plan.

| Punct început | X / Y                      | Punct sfârșit | X / Y                      | Lungime segment (** (m) |
|---------------|----------------------------|---------------|----------------------------|-------------------------|
| 1             | 621.103,101<br>385.536,999 | 2             | 621.632,394<br>384.973,567 | 773.051                 |
| 2             | 621.632,394<br>384.973,567 | 3             | 621.632,656<br>384.973,789 | 0.344                   |
| 3             | 621.632,656<br>384.973,789 | 4             | 621.636,347<br>384.976,916 | 4.837                   |
| 4             | 621.636,347<br>384.976,916 | 5             | 621.107,033<br>385.540,371 | 773.081                 |
| 5             | 621.107,033<br>385.540,371 | 1             | 621.103,101<br>385.536,999 | 5.18                    |

**\*\* Lungimile segmentelor sunt determinate în planul de proiecție Stereo 70 și sunt rotunjite la 1 milimetru.**

**\*\*\* Distanța dintre puncte este formată din segmente cumulate ce sunt mai mici decât valoarea 1 milimetru.**



**DATE DESPRE IMOBILUL NR. 9042**

Oficiul de Cadastru și Publicitate Imobiliară PRAHOVA  
Biroul de Cadastru și Publicitate Imobiliară Ploiești

**A. Partea I. Descrierea imobilului**

TEREN Extravilan

Adresa: Jud. Prahova

| Nr. Crt | Nr cadastral Nr. topografic | Suprafața* (mp) | Observații / Referințe                  |
|---------|-----------------------------|-----------------|---|
| A1      |                             | 5.000           | Sector cadastral:56 Teren neimprejmuit; |

**B. Partea II. Proprietari și acte**

| Inscrieri privitoare la dreptul de proprietate și alte drepturi reale |  | Referințe |
|---|--|-----------|
| /   |  |           |
| Act Administrativ nr. 805, din 26/06/2007 emis de COMUNA BABA ANA;    |  |           |
| B1  | Intabulare, drept de PROPRIETATE, dobandit prin Lege, cota actuala 1/1<br>1) STANCIU MARIA<br>2) STANCIU ION | A1        |

**C. Partea III. SARCINI .**

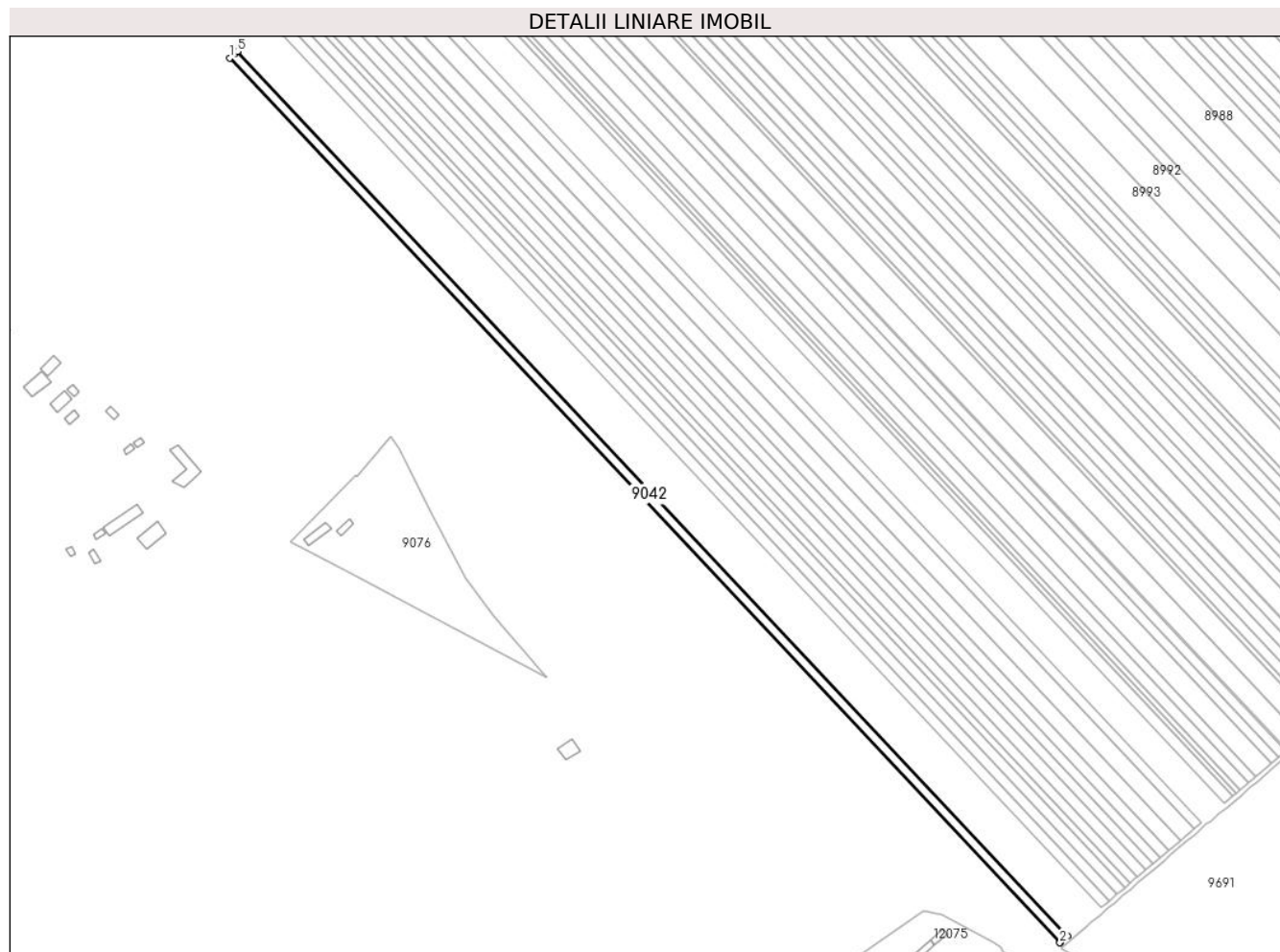
| Inscrieri privind dezmembramintele dreptului de proprietate, drepturi reale de garanție și sarcini | Referințe |
|--|-----------|
| NU SUNT  |           |

## Anexa Nr. 1 La Partea I

## Teren

| Nr cadastral | Suprafața (mp)* | Observații / Referințe |
|--------------|-----------------|------------------------|
|              | 5.000           |                        |

\* Suprafața este determinată în planul de proiecție Stereo 70.



## Date referitoare la teren

| Crt | Categorie folosință | Intra vilan | Suprafața (mp) | Tarla | Parcelă | Nr. topo | Observații / Referințe |
|-----|---------------------|-------------|----------------|-------|---------|----------|------------------------|
| 1   | arabil              | NU          | 5.000          | 46    | 376/164 | -        |                        |

## Lungime Segmente

1) Valorile lungimilor segmentelor sunt obținute din proiecție în plan.

| Punct început | X / Y                      | Punct sfârșit | X / Y                      | Lungime segment (** (m) |
|---------------|----------------------------|---------------|----------------------------|-------------------------|
| 1             | 621.098,226<br>385.532,742 | 2             | 621.627,453<br>384.969,38  | 772.954                 |
| 2             | 621.627,453<br>384.969,38  | 3             | 621.627,679<br>384.969,572 | 0.297                   |
| 3             | 621.627,679<br>384.969,572 | 4             | 621.632,394<br>384.973,567 | 6.18                    |
| 4             | 621.632,394<br>384.973,567 | 5             | 621.103,101<br>385.536,999 | 773.051                 |
| 5             | 621.103,101<br>385.536,999 | 6             | 621.101,836<br>385.535,915 | 1.666                   |

| Punct început | X / Y                      | Punct sfârșit | X / Y                      | Lungime segment (** (m) |
|---------------|----------------------------|---------------|----------------------------|-------------------------|
| 6             | 621.101,836<br>385.535,915 | 1             | 621.098,226<br>385.532,742 | 4.807                   |

\*\* Lungimile segmentelor sunt determinate în planul de proiecție Stereo 70 și sunt rotunjite la 1 milimetru.

\*\*\* Distanța dintre puncte este formată din segmente cumulate ce sunt mai mici decât valoarea 1 milimetru.





**DATE DESPRE IMOBILUL NR. 9043**

Oficiul de Cadastru și Publicitate Imobiliară PRAHOVA  
Biroul de Cadastru și Publicitate Imobiliară Ploiești

**A. Partea I. Descrierea imobilului**

TEREN Extravilan

Adresa: Jud. Prahova

| Nr. Crt | Nr cadastral Nr. topografic | Suprafața* (mp) | Observații / Referințe                  |
|---------|-----------------------------|-----------------|---|
| A1      | 22416                       | 2.000           | Sector cadastral:56 Teren neimpregmuit; |

**B. Partea II. Proprietari și acte**

| Inscrieri privitoare la dreptul de proprietate și alte drepturi reale  |   | Referințe |
|--|---|-----------|
| <b>57550 / 28/06/2018</b>  |   |           |
| Act Notarial nr. 1123, din 27/06/2018 emis de NP Dan Oliviu Vasilica;  |   |           |
| B2   | Intabulare, drept de PROPRIETATEcumparare, dobandit prin Conventie, cota actuala 1/1<br>1) SC AFILIU TRANS SRL, CIF:9162146                                 | A1        |
| <b>58677 / 04/06/2019</b>  |   |           |
| Act Notarial nr. 1127, din 31/05/2019 emis de NP CONSTANTINESCU ILEANA ALEXANDRA;  |   |           |
| B3   | se noteaza interdictiile de instrainare ,grevare ,inchiriere , dezmembrare ,comasare ,restructurare si construire<br>1) LIBRA INTERNET BANK SA, CIF:8119644 | A1        |
| <b>96511 / 10/09/2019</b>  |   |           |
| Act Administrativ nr. 58677, din 04/06/2019 emis de OCPI PRAHOVA;  |   |           |
| B4   | se respinge cererea de indreptare eroare materiala intrucat nu este o eroare savazarsita cu prilejul inscrierii in cartea funciara                          | A1        |
| <b>108537 / 02/10/2019</b>   |   |           |
| Act Notarial nr. 1127, din 31/05/2019 emis de NP Jalba Norica (act administrativ nr 96511 din 10.09.2019, emis de OCPI PRAHOVA); |   |           |
| B5   | se noteaza interdictia de arendare<br>1) LIBRA INTERNET BANK SA, CIF:8119644  | A1        |

**C. Partea III. SARCINI**

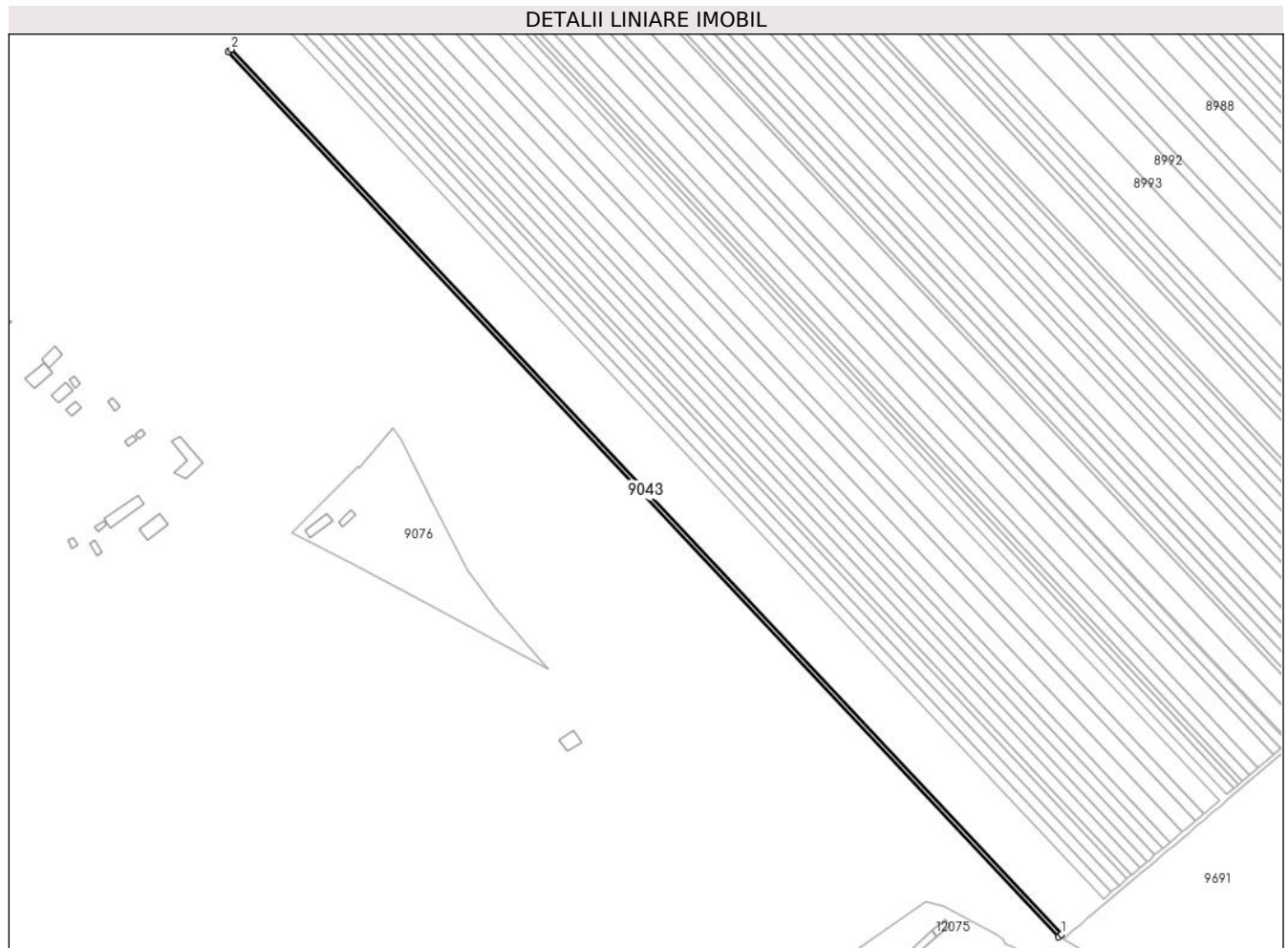
| Inscrieri privind dezmembramintele dreptului de proprietate, drepturi reale de garanție și sarcini |  | Referințe |
|--|--|-----------|
| <b>58677 / 04/06/2019</b>  |  |           |
| Act Notarial nr. 1127, din 31/05/2019 emis de NP CONSTANTINESCU ILEANA ALEXANDRA;                  |  |           |
| C1   | Intabulare, drept de IPOTECA, Valoare:10000000 RONplus celelalte obligatii deplata aferente creditului<br>1) LIBRA INTERNET BANK SA, CIF:8119644 | A1        |

## Anexa Nr. 1 La Partea I

## Teren

| Nr cadastral | Suprafața (mp)* | Observații / Referințe |
|--------------|-----------------|------------------------|
| 22416        | 2.000           |                        |

\* Suprafața este determinată în planul de proiecție Stereo 70.



## Date referitoare la teren

| Crt | Categorie folosință | Intra vilan | Suprafața (mp) | Tarla | Parcelă | Nr. topo | Observații / Referințe |
|-----|---------------------|-------------|----------------|-------|---------|----------|------------------------|
| 1   | arabil              | NU          | 2.000          | 46    | 376/165 | -        |                        |

## Lungime Segmente

1) Valorile lungimilor segmentelor sunt obținute din proiecție în plan.

| Punct început | X / Y                      | Punct sfârșit | X / Y                      | Lungime segment (** (m) |
|---------------|----------------------------|---------------|----------------------------|-------------------------|
| 1             | 621.627,453<br>384.969,38  | 2             | 621.098,226<br>385.532,742 | 772.954                 |
| 2             | 621.098,226<br>385.532,742 | 3             | 621.096,281<br>385.531,033 | 2.589                   |
| 3             | 621.096,281<br>385.531,033 | 4             | 621.625,476<br>384.967,704 | 772.908                 |
| 4             | 621.625,476<br>384.967,704 | 1             | 621.627,453<br>384.969,38  | 2.591                   |

\*\* Lungimile segmentelor sunt determinate în planul de proiecție Stereo 70 și sunt rotunjite la 1 milimetru.

**\*\*\* Distanţa dintre puncte este formată din segmente cumulate ce sunt mai mici decât valoarea 1 milimetru.**



**DATE DESPRE IMOBILUL NR. 9044**

Oficiul de Cadastru și Publicitate Imobiliară PRAHOVA  
Biroul de Cadastru și Publicitate Imobiliară Ploiești

**A. Partea I. Descrierea imobilului**

TEREN Extravilan

Adresa: Jud. Prahova

| Nr. Crt | Nr cadastral Nr. topografic | Suprafața* (mp) | Observații / Referințe                  |
|---------|-----------------------------|-----------------|---|
| A1      |                             | 2.500           | Sector cadastral:56 Teren neimprejmuit; |

**B. Partea II. Proprietari și acte**

| Inscrieri privitoare la dreptul de proprietate și alte drepturi reale  | Referințe |
|--|-----------|
| /  |           |
| Act Administrativ nr. 2324, din 07/11/2007 emis de COMUNA BABA ANA;    |           |
| B1   | A1        |
| Intabulare, drept de PROPRIETATE, dobandit prin Lege, cota actuala 1/1 |           |
| 1) GHEORRGHE M NICOLAE   |           |

**C. Partea III. SARCINI .**

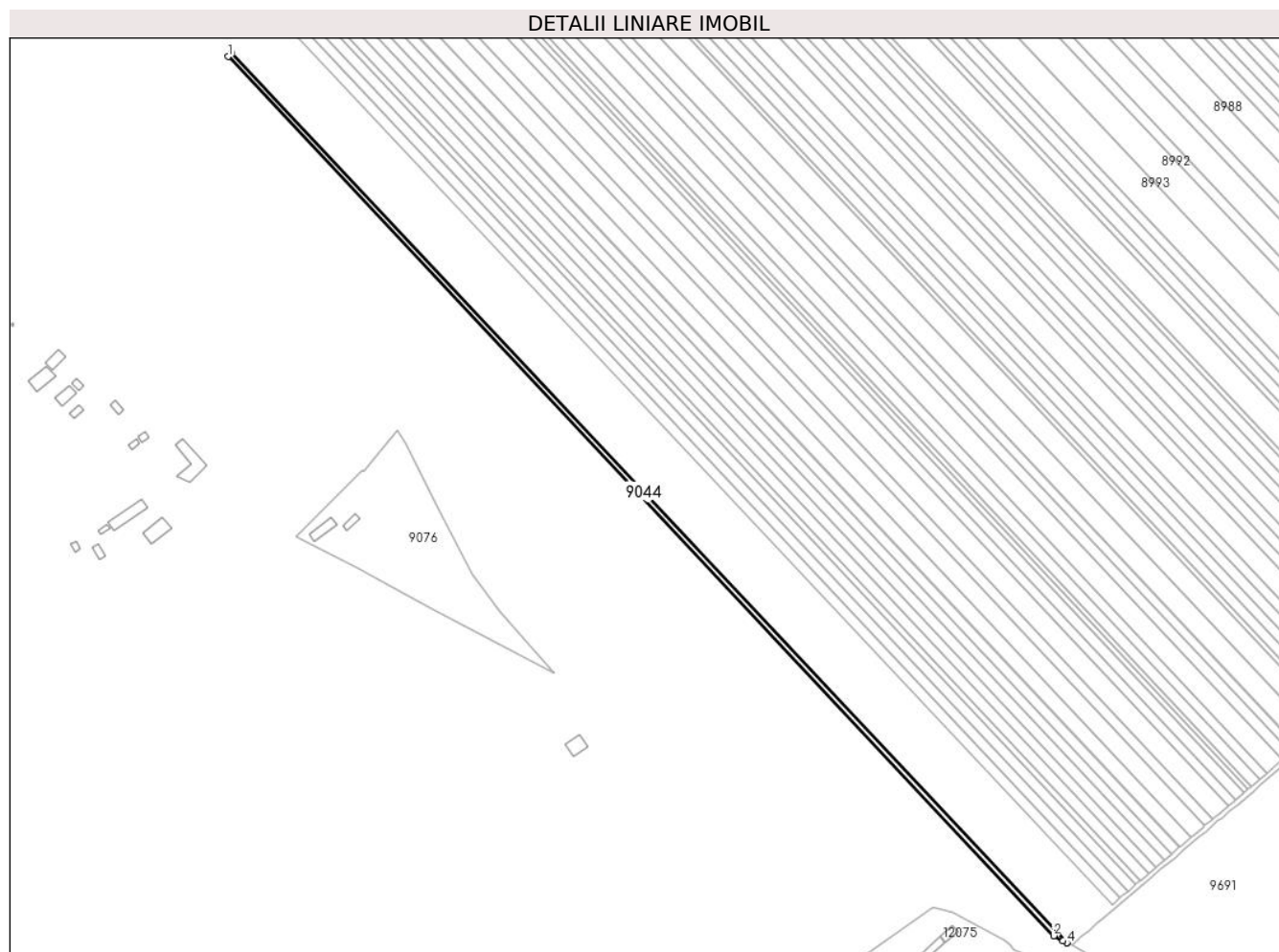
| Inscrieri privind dezmembramintele dreptului de proprietate, drepturi reale de garanție și sarcini | Referințe |
|--|-----------|
| NU SUNT  |           |

## Anexa Nr. 1 La Partea I

## Teren

| Nr cadastral | Suprafața (mp)* | Observații / Referințe |
|--------------|-----------------|------------------------|
|              | 2.500           |                        |

\* Suprafața este determinată în planul de proiecție Stereo 70.



## Date referitoare la teren

| Crt | Categorie folosință | Intravilan | Suprafața (mp) | Tarla | Parcelă | Nr. topo | Observații / Referințe |
|-----|---------------------|------------|----------------|-------|---------|----------|------------------------|
| 1   | arabil              | NU         | 2.500          | 46    | 376/166 | -        |                        |

## Lungime Segmente

1) Valorile lungimilor segmentelor sunt obținute din proiecție în plan.

| Punct început | X / Y                      | Punct sfârșit | X / Y                      | Lungime segment (** (m) |
|---------------|----------------------------|---------------|----------------------------|-------------------------|
| 1             | 621.093,836<br>385.528,884 | 2             | 621.616,935<br>384.972,046 | 764.004                 |
| 2             | 621.616,935<br>384.972,046 | 3             | 621.622,913<br>384.968,932 | 6.74                    |
| 3             | 621.622,913<br>384.968,932 | 4             | 621.625,397<br>384.967,637 | 2.801                   |
| 4             | 621.625,397<br>384.967,637 | 5             | 621.625,476<br>384.967,704 | 0.104                   |
| 5             | 621.625,476<br>384.967,704 | 6             | 621.096,281<br>385.531,033 | 772.908                 |

| Punct început | X / Y                      | Punct sfârşit | X / Y                      | Lungime segment (** (m) |
|---------------|----------------------------|---------------|----------------------------|-------------------------|
| 6             | 621.096,281<br>385.531,033 | 1             | 621.093,836<br>385.528,884 | 3.254                   |

\*\* Lungimile segmentelor sunt determinate în planul de proiecţie Stereo 70 şi sunt rotunjite la 1 milimetru.

\*\*\* Distanţa dintre puncte este formată din segmente cumulate ce sunt mai mici decât valoarea 1 milimetru.





**DATE DESPRE IMOBILUL NR. 9045**

Oficiul de Cadastru și Publicitate Imobiliară PRAHOVA  
Biroul de Cadastru și Publicitate Imobiliară Ploiești

**A. Partea I. Descrierea imobilului**

TEREN Extravilan

Adresa: Jud. Prahova

| Nr. Crt | Nr cadastral Nr. topografic | Suprafața* (mp) | Observații / Referințe                  |
|---------|-----------------------------|-----------------|---|
| A1      | 26033                       | 5.000           | Sector cadastral:56 Teren neimprejmuit; |

**B. Partea II. Proprietari și acte**

| Inscrieri privitoare la dreptul de proprietate și alte drepturi reale |  | Referințe |
|---|--|-----------|
| <b>81620 / 22/06/2022</b>   |  |           |
| Act Notarial nr. 1289, din 21/06/2022 emis de NP STOICESCU ISABELA;   |  |           |
| B7  | Intabulare, drept de PROPRIETATEcumparare, dobandit prin Conventie, cota actuala 1/1<br>1) SC TRACIAN BEEF SRL, CIF:31537714 | A1        |

**C. Partea III. SARCINI .**

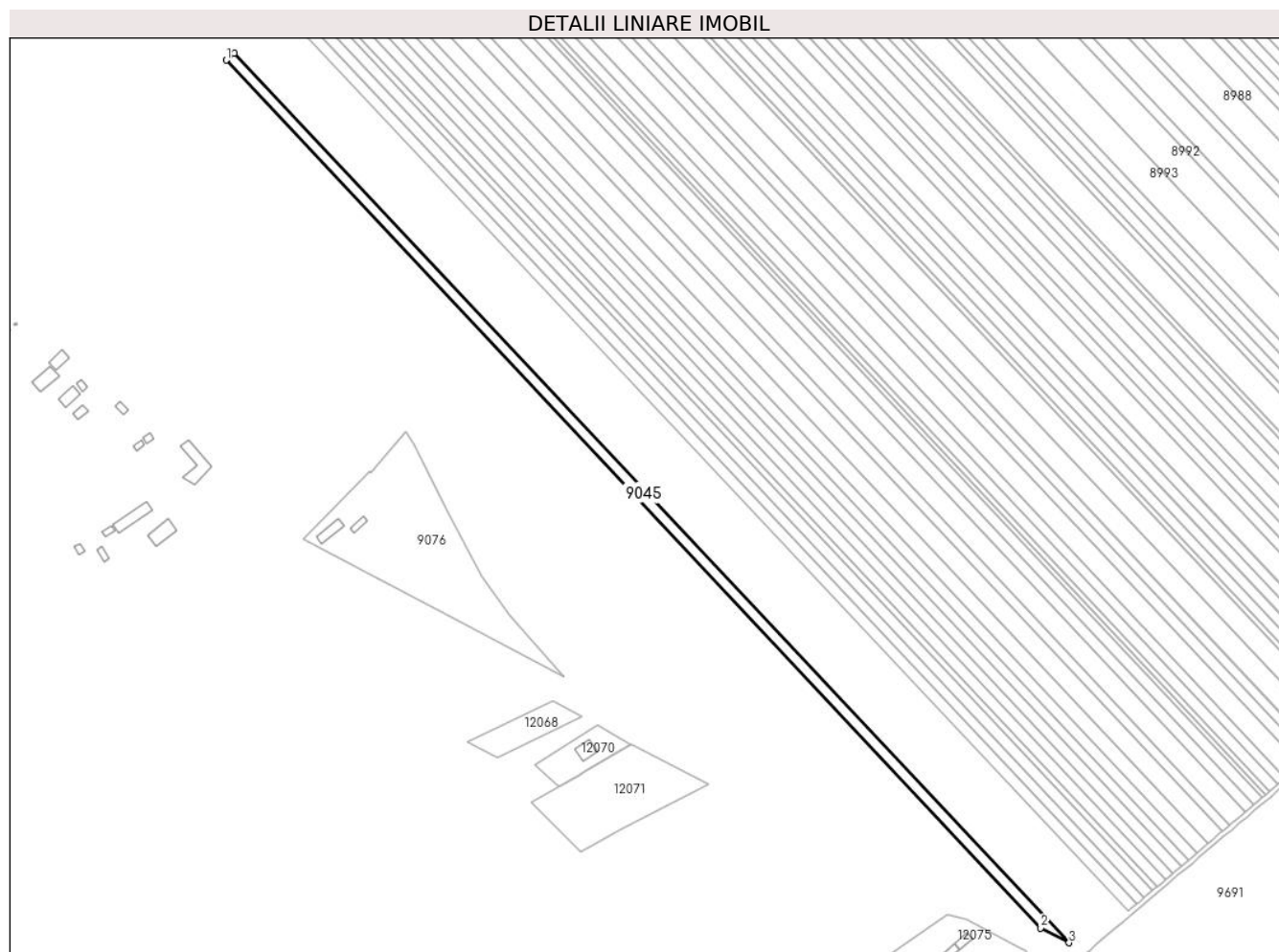
| Inscrieri privind dezmembramintele dreptului de proprietate, drepturi reale de garanție și sarcini | Referințe |
|--|-----------|
| NU SUNT  |           |

## Anexa Nr. 1 La Partea I

## Teren

| Nr cadastral | Suprafața (mp)* | Observații / Referințe |
|--------------|-----------------|------------------------|
| 26033        | 5.000           |                        |

\* Suprafața este determinată în planul de proiecție Stereo 70.



## Date referitoare la teren

| Crt | Categorie folosință | Intra vilan | Suprafața (mp) | Tarla | Parcelă | Nr. topo | Observații / Referințe |
|-----|---------------------|-------------|----------------|-------|---------|----------|------------------------|
| 1   | arabil              | NU          | 5.000          | 46    | 376/167 | -        |                        |

## Lungime Segmente

1) Valorile lungimilor segmentelor sunt obținute din proiecție în plan.

| Punct început | X / Y                      | Punct sfârșit | X / Y                      | Lungime segment (** (m) |
|---------------|----------------------------|---------------|----------------------------|-------------------------|
| 1             | 621.088,857<br>385.524,508 | 2             | 621.599,135<br>384.981,316 | 745.279                 |
| 2             | 621.599,135<br>384.981,316 | 3             | 621.616,935<br>384.972,046 | 20.07                   |
| 3             | 621.616,935<br>384.972,046 | 4             | 621.093,836<br>385.528,884 | 764.004                 |
| 4             | 621.093,836<br>385.528,884 | 1             | 621.088,857<br>385.524,508 | 6.629                   |

\*\* Lungimile segmentelor sunt determinate în planul de proiecție Stereo 70 și sunt rotunjite la 1 milimetru.

**\*\*\* Distanţa dintre puncte este formată din segmente cumulate ce sunt mai mici decât valoarea 1 milimetru.**



**DATE DESPRE IMOBILUL NR. 9046**

Oficiul de Cadastru și Publicitate Imobiliară PRAHOVA  
Biroul de Cadastru și Publicitate Imobiliară Ploiești

**A. Partea I. Descrierea imobilului**

TEREN Extravilan

Adresa: Jud. Prahova

| Nr. Crt | Nr cadastral Nr. topografic | Suprafața* (mp) | Observații / Referințe                  |
|---------|-----------------------------|-----------------|---|
| A1      |                             | 5.000           | Sector cadastral:56 Teren neimprejmuit; |

**B. Partea II. Proprietari și acte**

| Inscrieri privitoare la dreptul de proprietate și alte drepturi reale  |   | Referințe |
|--|---|-----------|
| /  |   |           |
| Act Administrativ nr. 808, din 26/06/2007 emis de PRIMARIA TATARU (conf. anexei 3/68, HCJ nr.23/11.07.1991); |   |           |
| B1   | Intabulare, drept de PROPRIETATE, dobandit prin Lege, cota actuala 1/1<br>1) OLTEANU GHEORGHE | A1        |

**C. Partea III. SARCINI .**

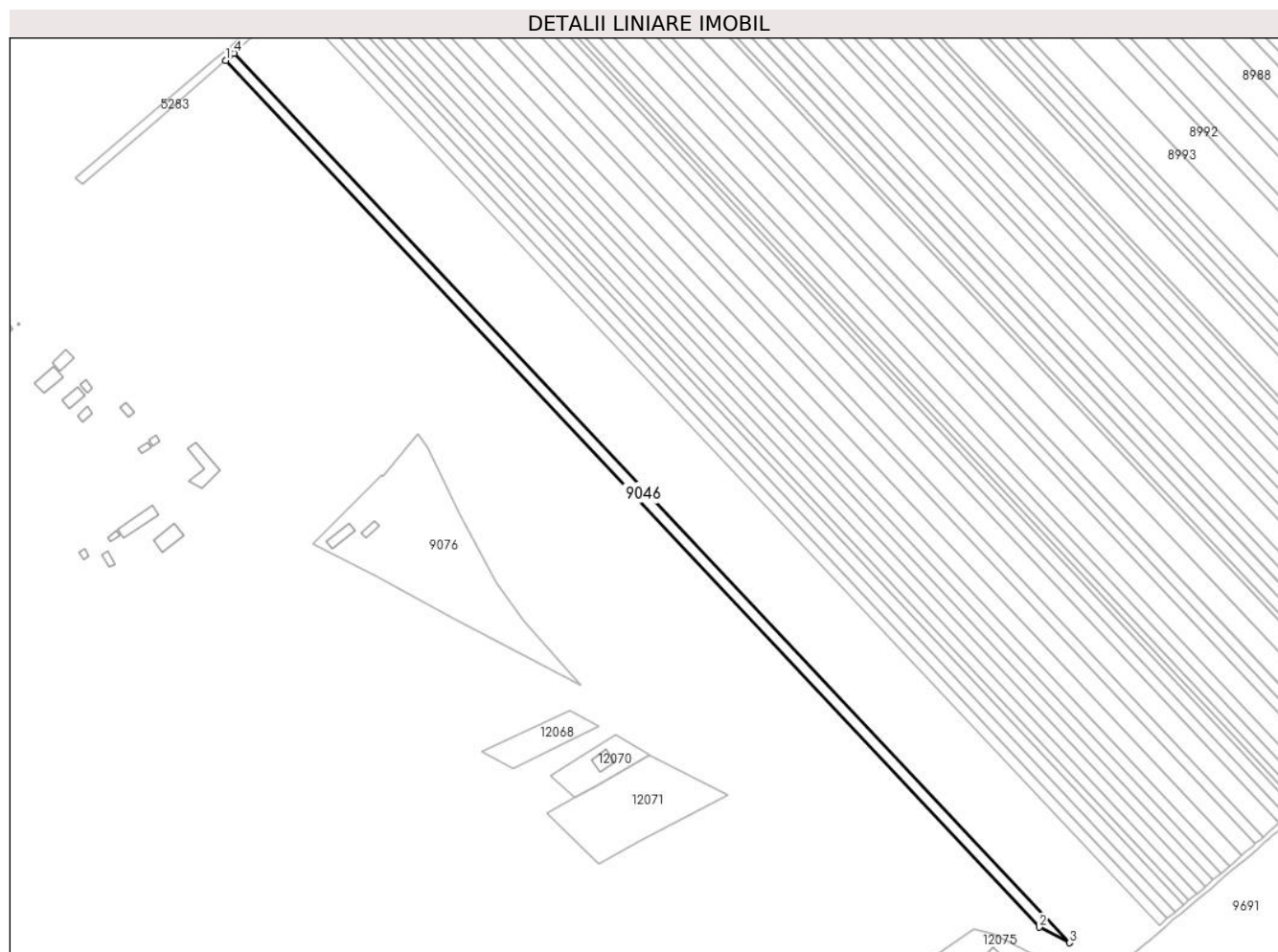
| Inscrieri privind dezmembramintele dreptului de proprietate, drepturi reale de garanție și sarcini | Referințe |
|--|-----------|
| NU SUNT  |           |

## Anexa Nr. 1 La Partea I

## Teren

| Nr cadastral | Suprafața (mp)* | Observații / Referințe |
|--------------|-----------------|------------------------|
|              | 5.000           |                        |

\* Suprafața este determinată în planul de proiecție Stereo 70.



## Date referitoare la teren

| Crt | Categorie folosință | Intra vilan | Suprafața (mp) | Tarla | Parcelă | Nr. topo | Observații / Referințe |
|-----|---------------------|-------------|----------------|-------|---------|----------|------------------------|
| 1   | arabil              | NU          | 5.000          | 46    | 376/168 | -        |                        |

## Lungime Segmente

1) Valorile lungimilor segmentelor sunt obținute din proiecție în plan.

| Punct început | X / Y                      | Punct sfârșit | X / Y                      | Lungime segment (** (m) |
|---------------|----------------------------|---------------|----------------------------|-------------------------|
| 1             | 621.083,749<br>385.520,019 | 2             | 621.580,876<br>384.990,827 | 726.072                 |
| 2             | 621.580,876<br>384.990,827 | 3             | 621.599,135<br>384.981,316 | 20.587                  |
| 3             | 621.599,135<br>384.981,316 | 4             | 621.088,857<br>385.524,508 | 745.279                 |
| 4             | 621.088,857<br>385.524,508 | 1             | 621.083,749<br>385.520,019 | 6.8                     |

\*\* Lungimile segmentelor sunt determinate în planul de proiecție Stereo 70 și sunt rotunjite la 1 milimetru.

**\*\*\* Distanţa dintre puncte este formată din segmente cumulate ce sunt mai mici decât valoarea 1 milimetru.**





**DATE DESPRE IMOBILUL NR. 9047**

Oficiul de Cadastru și Publicitate Imobiliară PRAHOVA  
Biroul de Cadastru și Publicitate Imobiliară Ploiești

**A. Partea I. Descrierea imobilului**

TEREN Extravilan

Adresa: Jud. Prahova

| Nr. Crt | Nr cadastral Nr. topografic | Suprafața* (mp) | Observații / Referințe                  |
|---------|-----------------------------|-----------------|---|
| A1      |                             | 2.000           | Sector cadastral:56 Teren neimprejmuit; |

**B. Partea II. Proprietari și acte**

| Inscrieri privitoare la dreptul de proprietate și alte drepturi reale                      | Referințe |
|--|-----------|
| /  |           |
| Act Administrativ nr. 2323, din 07/11/2007 emis de PRIMARIA TATARU (conf. anexei nr.3/22); |           |
| B1   | A1        |
| Intabulare, drept de PROPRIETATE, dobandit prin Lege, cota actuala 1/1<br>1) GRIGORE MARIA |           |

**C. Partea III. SARCINI .**

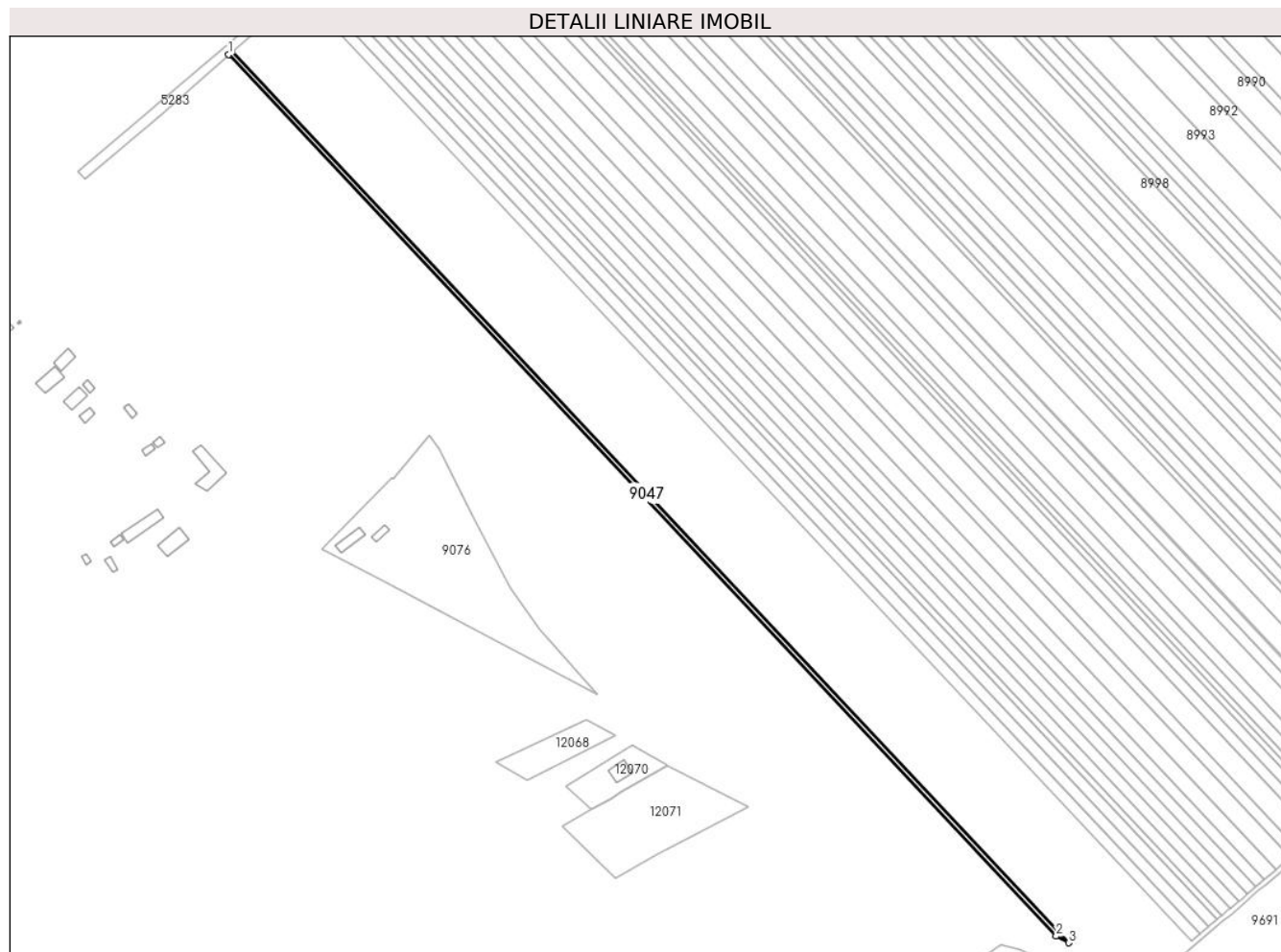
| Inscrieri privind dezmembramintele dreptului de proprietate, drepturi reale de garanție și sarcini | Referințe |
|--|-----------|
| NU SUNT  |           |

## Anexa Nr. 1 La Partea I

## Teren

| Nr cadastral | Suprafața (mp)* | Observații / Referințe |
|--------------|-----------------|------------------------|
|              | 2.000           |                        |

\* Suprafața este determinată în planul de proiecție Stereo 70.



## Date referitoare la teren

| Crt | Categorie folosință | Intra vilan | Suprafața (mp) | Tarla | Parcelă | Nr. topo | Observații / Referințe |
|-----|---------------------|-------------|----------------|-------|---------|----------|------------------------|
| 1   | arabil              | NU          | 2.000          | 46    | 376/169 | -        |                        |

## Lungime Segmente

1) Valorile lungimilor segmentelor sunt obținute din proiecție în plan.

| Punct început | X / Y                      | Punct sfârșit | X / Y                      | Lungime segment (** (m) |
|---------------|----------------------------|---------------|----------------------------|-------------------------|
| 1             | 621.081,668<br>385.518,189 | 2             | 621.573,436<br>384.994,702 | 718.245                 |
| 2             | 621.573,436<br>384.994,702 | 3             | 621.580,876<br>384.990,827 | 8.389                   |
| 3             | 621.580,876<br>384.990,827 | 4             | 621.083,749<br>385.520,019 | 726.072                 |
| 4             | 621.083,749<br>385.520,019 | 1             | 621.081,668<br>385.518,189 | 2.771                   |

\*\* Lungimile segmentelor sunt determinate în planul de proiecție Stereo 70 și sunt rotunjite la 1 milimetru.

**\*\*\* Distanţa dintre puncte este formată din segmente cumulate ce sunt mai mici decât valoarea 1 milimetru.**



**DATE DESPRE IMOBILUL NR. 9048**

Oficiul de Cadastru și Publicitate Imobiliară PRAHOVA  
Biroul de Cadastru și Publicitate Imobiliară Ploiești

**A. Partea I. Descrierea imobilului**

TEREN Extravilan

Adresa: Jud. Prahova

| Nr. Crt | Nr cadastral Nr. topografic | Suprafața* (mp) | Observații / Referințe                  |
|---------|-----------------------------|-----------------|---|
| A1      |                             | 3.000           | Sector cadastral:56 Teren neimprejmuit; |

**B. Partea II. Proprietari și acte**

| Inscrieri privitoare la dreptul de proprietate și alte drepturi reale |  | Referințe |
|---|--|-----------|
| /   |  |           |
| Act Administrativ nr. 809, din 26/06/2007 emis de COMUNA BABA ANA;    |  |           |
| B1  | Intabulare, drept de PROPRIETATE, dobandit prin Lege, cota actuala 1/1<br>1) DRAGHICI ION<br>2) DRAGHICI NICOLAE | A1        |

**C. Partea III. SARCINI .**

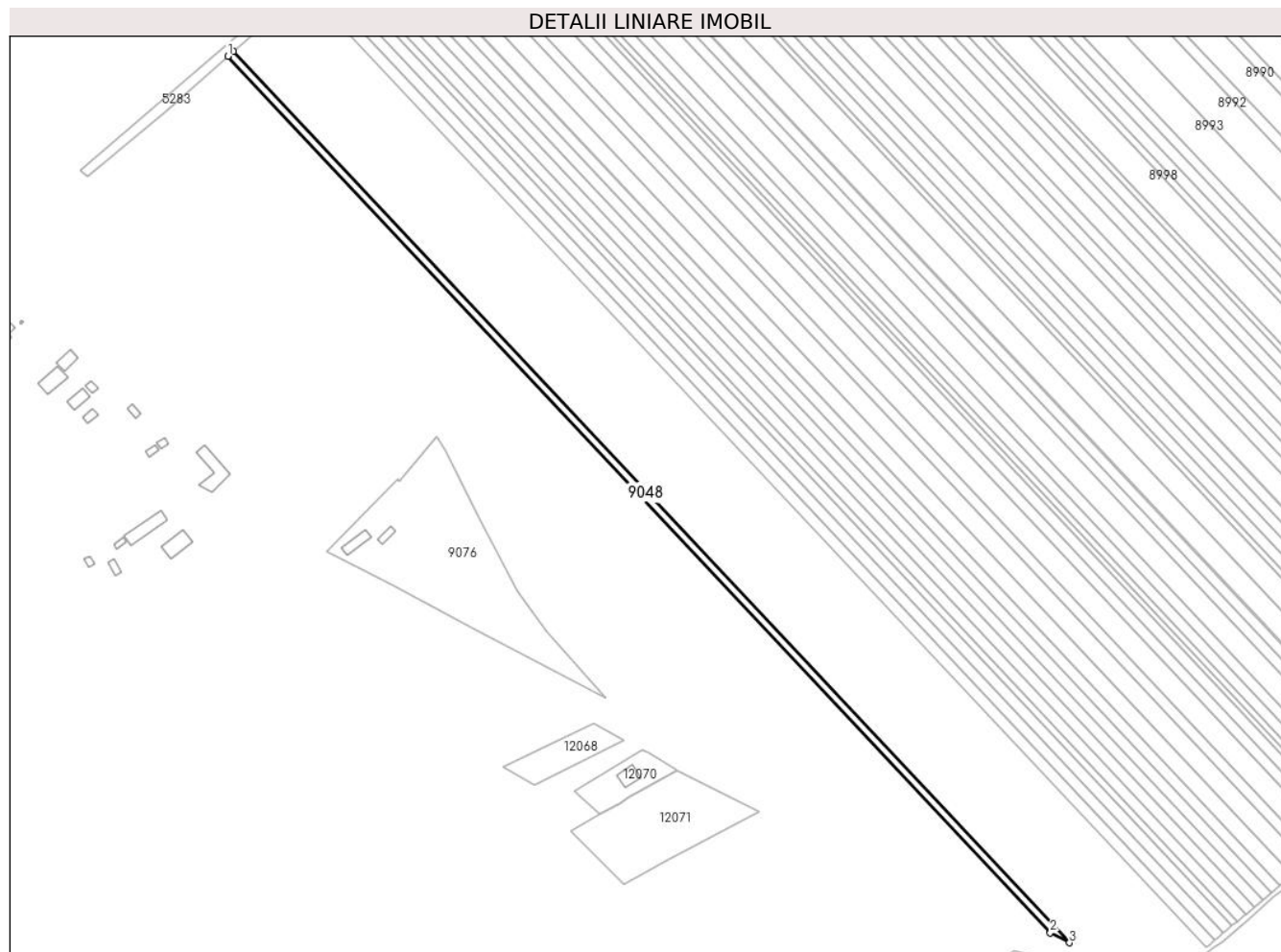
| Inscrieri privind dezmembramintele dreptului de proprietate, drepturi reale de garanție și sarcini | Referințe |
|--|-----------|
| NU SUNT  |           |

## Anexa Nr. 1 La Partea I

## Teren

| Nr cadastral | Suprafața (mp)* | Observații / Referințe |
|--------------|-----------------|------------------------|
|              | 3.000           |                        |

\* Suprafața este determinată în planul de proiecție Stereo 70.



## Date referitoare la teren

| Crt | Categorie folosință | Intra vilan | Suprafața (mp) | Tarla | Parcelă | Nr. topo | Observații / Referințe |
|-----|---------------------|-------------|----------------|-------|---------|----------|------------------------|
| 1   | arabil              | NU          | 3.000          | 46    | 376/170 | -        |                        |

## Lungime Segmente

1) Valorile lungimilor segmentelor sunt obținute din proiecție în plan.

| Punct început | X / Y                      | Punct sfârșit | X / Y                      | Lungime segment (** (m) |
|---------------|----------------------------|---------------|----------------------------|-------------------------|
| 1             | 621.078,502<br>385.515,408 | 2             | 621.562,121<br>385.000,595 | 706.342                 |
| 2             | 621.562,121<br>385.000,595 | 3             | 621.573,436<br>384.994,702 | 12.758                  |
| 3             | 621.573,436<br>384.994,702 | 4             | 621.081,668<br>385.518,189 | 718.245                 |
| 4             | 621.081,668<br>385.518,189 | 1             | 621.078,502<br>385.515,408 | 4.214                   |

\*\* Lungimile segmentelor sunt determinate în planul de proiecție Stereo 70 și sunt rotunjite la 1 milimetru.

**\*\*\* Distanţa dintre puncte este formată din segmente cumulate ce sunt mai mici decât valoarea 1 milimetru.**





**DATE DESPRE IMOBILUL NR. 9049**

Oficiul de Cadastru și Publicitate Imobiliară PRAHOVA  
Biroul de Cadastru și Publicitate Imobiliară Ploiești

**A. Partea I. Descrierea imobilului**

TEREN Extravilan

Adresa: Jud. Prahova

| Nr. Crt | Nr cadastral Nr. topografic | Suprafața* (mp) | Observații / Referințe                  |
|---------|-----------------------------|-----------------|---|
| A1      |                             | 30.300          | Sector cadastral:56 Teren neimprejmuit; |

**B. Partea II. Proprietari și acte**

| Inscrieri privitoare la dreptul de proprietate și alte drepturi reale |   | Referințe |
|---|---|-----------|
| /   |   |           |
| Act Administrativ nr. 1689, din 29/08/2008 emis de PRIMARIA TATARU;   |   |           |
| B1  | Intabulare, drept de PROPRIETATE, dobandit prin Lege, cota actuala 1/1<br>1) PRIMARIA TATARU, CIF:2845494 | A1        |

**C. Partea III. SARCINI .**

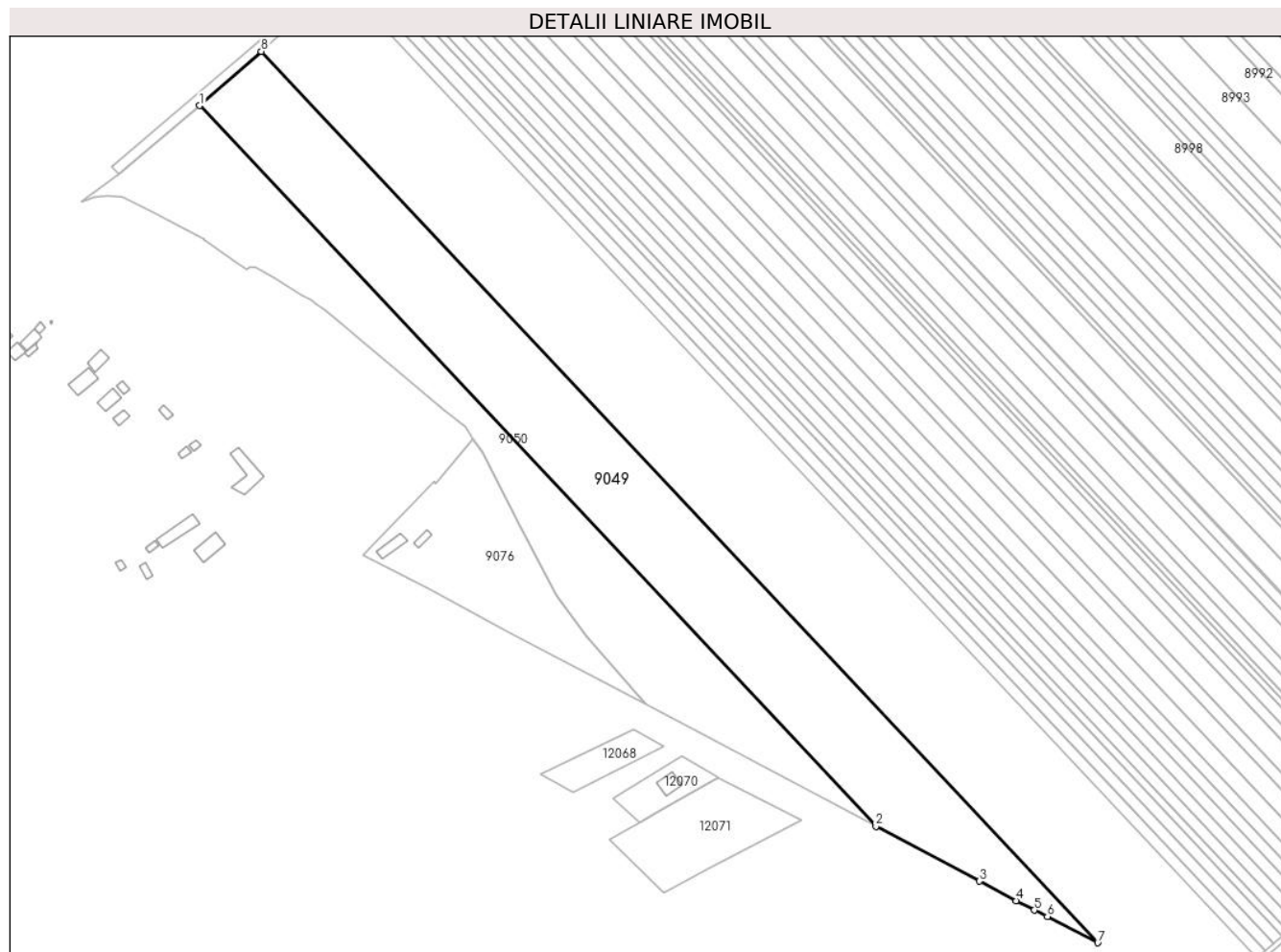
| Inscrieri privind dezmembramintele dreptului de proprietate, drepturi reale de garanție și sarcini | Referințe |
|--|-----------|
| NU SUNT  |           |

## Anexa Nr. 1 La Partea I

## Teren

|              |                 |                        |
|--------------|-----------------|------------------------|
| Nr cadastral | Suprafața (mp)* | Observații / Referințe |
|              | 30.300          |                        |

\* Suprafața este determinată în planul de proiecție Stereo 70.



## Date referitoare la teren

| Crt | Categorie folosință | Intra vilan | Suprafața (mp) | Tarla | Parcelă | Nr. topo | Observații / Referințe |
|-----|---------------------|-------------|----------------|-------|---------|----------|------------------------|
| 1   | arabil              | NU          | 30.300         | 46    | 376/171 | -        |                        |

## Lungime Segmente

1) Valorile lungimilor segmentelor sunt obținute din proiecție în plan.

| Punct început | X / Y                      | Punct sfârșit | X / Y                      | Lungime segment (** (m) |
|---------------|----------------------------|---------------|----------------------------|-------------------------|
| 1             | 621.042,874<br>385.484,095 | 2             | 621.433,858<br>385.067,893 | 571.045                 |
| 2             | 621.433,858<br>385.067,893 | 3             | 621.493,79<br>385.036,186  | 67.802                  |
| 3             | 621.493,79<br>385.036,186  | 4             | 621.515,078<br>385.024,923 | 24.085                  |
| 4             | 621.515,078<br>385.024,923 | 5             | 621.525,458<br>385.019,432 | 11.742                  |
| 5             | 621.525,458<br>385.019,432 | 6             | 621.533,042<br>385.015,741 | 8.435                   |

| Punct început | X / Y                      | Punct sfârșit | X / Y                      | Lungime segment (** (m) |
|---------------|----------------------------|---------------|----------------------------|-------------------------|
| 6             | 621.533,042<br>385.015,741 | 7             | 621.562,121<br>385.000,595 | 32.787                  |
| 7             | 621.562,121<br>385.000,595 | 8             | 621.078,502<br>385.515,408 | 706.342                 |
| 8             | 621.078,502<br>385.515,408 | 1             | 621.042,874<br>385.484,095 | 47.432                  |

\*\* Lungimile segmentelor sunt determinate în planul de proiecție Stereo 70 și sunt rotunjite la 1 milimetru.

\*\*\* Distanța dintre puncte este formată din segmente cumulate ce sunt mai mici decât valoarea 1 milimetru.



**DATE DESPRE IMOBILUL NR. 9050**

Oficiul de Cadastru și Publicitate Imobiliară PRAHOVA  
Biroul de Cadastru și Publicitate Imobiliară Ploiești

**A. Partea I. Descrierea imobilului**

TEREN Extravilan

Adresa: Jud. Prahova

| Nr. Crt | Nr cadastral Nr. topografic | Suprafața* (mp) | Observații / Referințe                  |
|---------|-----------------------------|-----------------|---|
| A1      |                             | 19.432          | Sector cadastral:56 Teren neimprejmuit; |

**B. Partea II. Proprietari și acte**

| Inscrieri privitoare la dreptul de proprietate și alte drepturi reale |  | Referințe |
|---|--|-----------|
| /   |  |           |
| Act Normativ nr. 7, din 13/03/1996 emis de GUVERNUL ROMANIEI;         |  |           |
| B1  | Intabulare, drept de PROPRIETATE, dobandit prin Lege, cota actuala 1/1<br>1) NEIDENTIFICAT NEIDENTIFICAT | A1        |
| B2  | SE NOTEAZA MENTIUNEA DE PROPRIETAR NEIDENTIFICAT, REZERVA COMISIEI LOCALE DE FOND FUNCJAR.               | A1        |

**C. Partea III. SARCINI .**

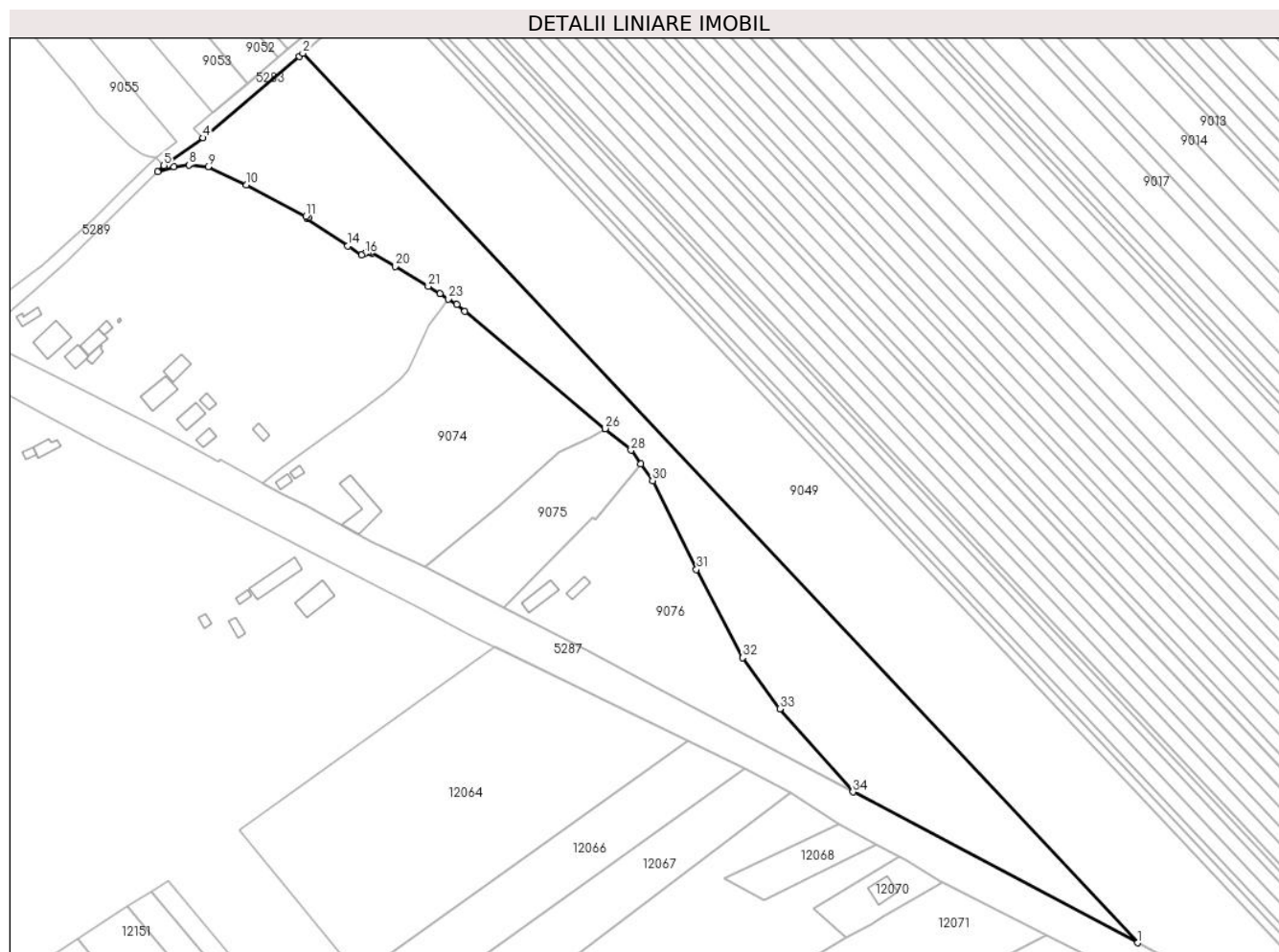
| Inscrieri privind dezmembramintele dreptului de proprietate, drepturi reale de garanție și sarcini | Referințe |
|--|-----------|
| NU SUNT  |           |

## Anexa Nr. 1 La Partea I

## Teren

| Nr cadastral | Suprafața (mp)* | Observații / Referințe |
|--------------|-----------------|------------------------|
|              | 19.432          |                        |

\* Suprafața este determinată în planul de proiecție Stereo 70.



## Date referitoare la teren

| Crt | Categorie folosință | Intra vilan | Suprafața (mp) | Tarla | Parcelă | Nr. topo | Observații / Referințe |
|-----|---------------------|-------------|----------------|-------|---------|----------|------------------------|
| 1   | arabil              | NU          | 19.432         | 46    | 376/172 | -        |                        |

## Lungime Segmente

1) Valorile lungimilor segmentelor sunt obținute din proiecție în plan.

| Punct început | X / Y                      | Punct sfârșit | X / Y                      | Lungime segment (** (m) |
|---------------|----------------------------|---------------|----------------------------|-------------------------|
| 1             | 621.433,858<br>385.067,893 | 2             | 621.042,874<br>385.484,095 | 571.045                 |
| 3             | 621.041,202<br>385.482,625 | 4             | 620.996,174<br>385.444,489 | 59.007                  |
| 5             | 620.977,815<br>385.431,51  | 6             | 620.974,786<br>385.428,534 | 4.246                   |
| 7             | 620.982,435<br>385.431,07  | 8             | 620.989,438<br>385.431,744 | 7.036                   |
| 9             | 620.998,502<br>385.430,996 | 10            | 621.016,516<br>385.422,461 | 19.933                  |

| Punct început | X / Y                      | Punct sfârșit | X / Y                      | Lungime segment (** (m) |
|---------------|----------------------------|---------------|----------------------------|-------------------------|
| 2             | 621.042,874<br>385.484,095 | 3             | 621.041,202<br>385.482,625 | 2.226                   |
| 4             | 620.996,174<br>385.444,489 | 5             | 620.977,815<br>385.431,51  | 22.484                  |
| 6             | 620.974,786<br>385.428,534 | 7             | 620.982,435<br>385.431,07  | 8.058                   |
| 8             | 620.989,438<br>385.431,744 | 9             | 620.998,502<br>385.430,996 | 9.094                   |
| 10            | 621.016,516<br>385.422,461 | 11            | 621.044,307<br>385.407,84  | 31.403                  |

| Punct început | X / Y                      | Punct sfârşit | X / Y                      | Lungime segment (** (m)) |
|---------------|----------------------------|---------------|----------------------------|--------------------------|
| 11            | 621.044,307<br>385.407,84  | 12            | 621.045,559<br>385.407,182 | 1.414                    |
| 13            | 621.044,973<br>385.406,685 | 14            | 621.063,936<br>385.393,882 | 22.879                   |
| 15            | 621.070,32<br>385.389,712  | 16            | 621.071,893<br>385.390,428 | 1.729                    |
| 17            | 621.073,377<br>385.391,104 | 18            | 621.074,184<br>385.390,838 | 0.85                     |
| 19            | 621.075,087<br>385.390,54  | 20            | 621.086,1<br>385.384,296   | 12.661                   |
| 21            | 621.101,537<br>385.374,989 | 22            | 621.107,16<br>385.371,599  | 6.566                    |
| 23            | 621.111,038<br>385.369,131 | 24            | 621.114,922<br>385.366,659 | 4.604                    |
| 25            | 621.118,67<br>385.363,309  | 26            | 621.184,375<br>385.308,461 | 85.589                   |
| 27            | 621.184,386<br>385.308,452 | 28            | 621.196,581<br>385.298,381 | 15.816                   |
| 29            | 621.201,143<br>385.291,862 | 30            | 621.206,602<br>385.284,064 | 9.519                    |
| 31            | 621.227,177<br>385.242,6   | 32            | 621.248,771<br>385.201,268 | 46.632                   |
| 33            | 621.266,188<br>385.177,345 | 34            | 621.300,451<br>385.138,472 | 51.817                   |

| Punct început | X / Y                      | Punct sfârşit | X / Y                      | Lungime segment (** (m)) |
|---------------|----------------------------|---------------|----------------------------|--------------------------|
| 12            | 621.045,559<br>385.407,182 | 13            | 621.044,973<br>385.406,685 | 0.768                    |
| 14            | 621.063,936<br>385.393,882 | 15            | 621.070,32<br>385.389,712  | 7.626                    |
| 16            | 621.071,893<br>385.390,428 | 17            | 621.073,377<br>385.391,104 | 1.63                     |
| 18            | 621.074,184<br>385.390,838 | 19            | 621.075,087<br>385.390,54  | 0.951                    |
| 20            | 621.086,1<br>385.384,296   | 21            | 621.101,537<br>385.374,989 | 18.025                   |
| 22            | 621.107,16<br>385.371,599  | 23            | 621.111,038<br>385.369,131 | 4.596                    |
| 24            | 621.114,922<br>385.366,659 | 25            | 621.118,67<br>385.363,309  | 5.027                    |
| 26            | 621.184,375<br>385.308,461 | 27            | 621.184,386<br>385.308,452 | 0.014                    |
| 28            | 621.196,581<br>385.298,381 | 29            | 621.201,143<br>385.291,862 | 7.957                    |
| 30            | 621.206,602<br>385.284,064 | 31            | 621.227,177<br>385.242,6   | 46.288                   |
| 32            | 621.248,771<br>385.201,268 | 33            | 621.266,188<br>385.177,345 | 29.592                   |
| 34            | 621.300,451<br>385.138,472 | 1             | 621.433,858<br>385.067,893 | 150.926                  |

\*\* Lungimile segmentelor sunt determinate în planul de proiecție Stereo 70 și sunt rotunjite la 1 milimetru.

\*\*\* Distanța dintre puncte este formată din segmente cumulate ce sunt mai mici decât valoarea 1 milimetru.





**DATE DESPRE IMOBILUL NR. 9051**

Oficiul de Cadastru și Publicitate Imobiliară PRAHOVA  
Biroul de Cadastru și Publicitate Imobiliară Ploiești

**A. Partea I. Descrierea imobilului**

TEREN Extravilan

Adresa: Jud. Prahova

| Nr. Crt | Nr cadastral Nr. topografic | Suprafața* (mp) | Observații / Referințe                  |
|---------|-----------------------------|-----------------|---|
| A1      |                             | 3.118           | Sector cadastral:56 Teren neimpregmuit; |

**B. Partea II. Proprietari și acte**

| Inscrieri privitoare la dreptul de proprietate și alte drepturi reale  | Referințe |
|--|-----------|
| /  |           |
| Act Normativ nr. 7, din 13/03/1996 emis de GUVERNUL ROMANIEI;  |           |
| B1   | A1        |
| Inscrierea provizorie, drept de PROPRIETATE, dobandit prin Lege, cota actuala 1/1<br>1) COMUNA BABA ANA, CIF:2843345 |           |

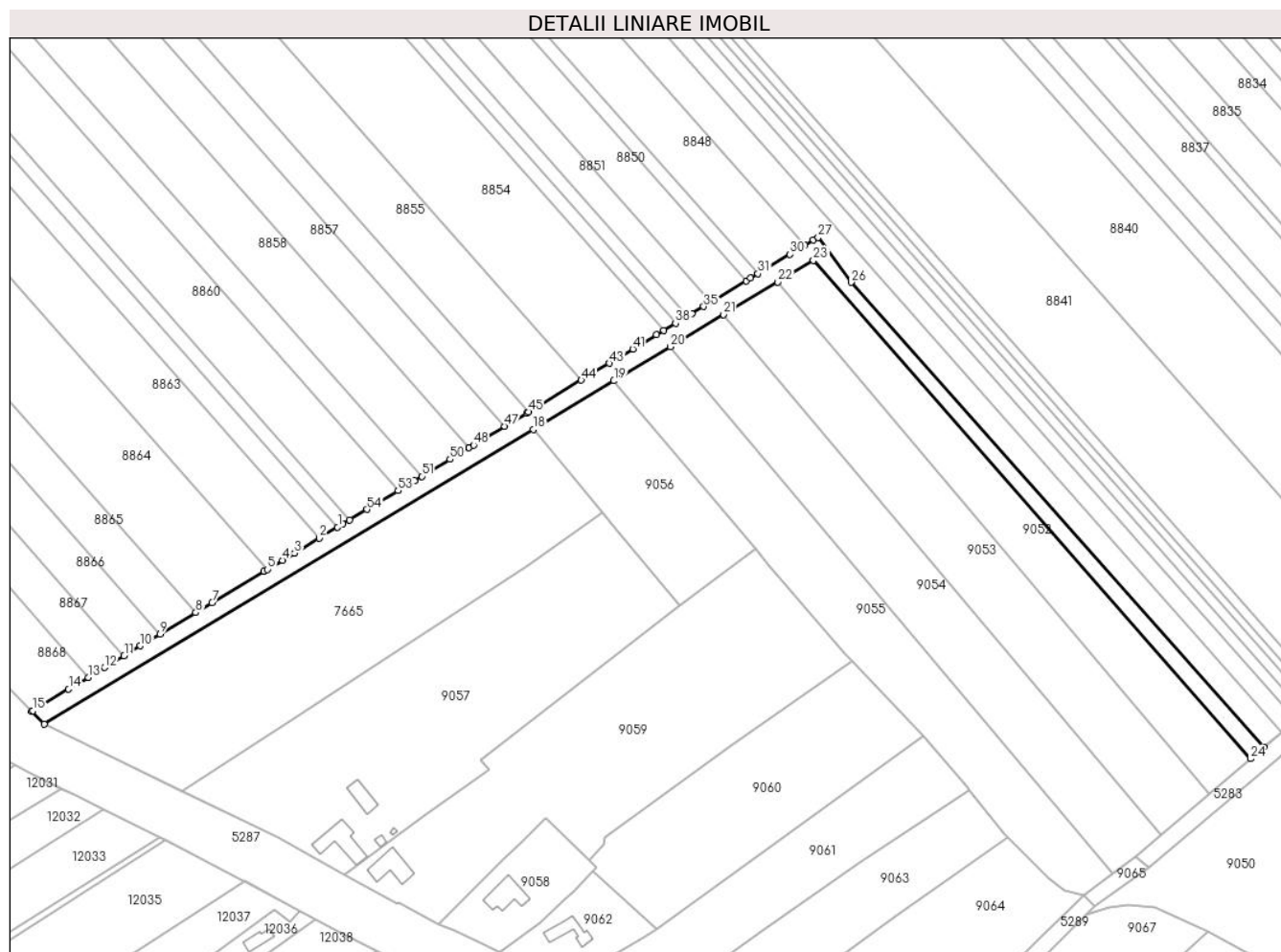
**C. Partea III. SARCINI .**

| Inscrieri privind dezmembramintele dreptului de proprietate, drepturi reale de garanție și sarcini | Referințe |
|--|-----------|
| NU SUNT  |           |

Teren

|              |                 |                        |
|--------------|-----------------|------------------------|
| Nr cadastral | Suprafaţa (mp)* | Observaţii / Referinţe |
|              | 3.118           |                        |

\* Suprafaţa este determinată în planul de proiecţie Stereo 70.



Date referitoare la teren

| Crt | Categorie folosinţă | Intravilan | Suprafaţa (mp) | Tarla | Parcelă | Nr. topo | Observaţii / Referinţe |
|-----|---------------------|------------|----------------|-------|---------|----------|------------------------|
| 1   | drum                | NU         | 3.118          | -     | -       | -        |                        |

Lungime Segmente

1) Valorile lungimilor segmentelor sunt obţinute din proiecţie în plan.

| Punct început | X / Y                      | Punct sfârşit | X / Y                      | Lungime segment | Punct început | X / Y                      | Punct sfârşit | X / Y                      | Lungime segment | Punct început | X / Y                      | Punct sfârşit | X / Y                      | Lungime segment |
|---------------|----------------------------|---------------|----------------------------|-----------------|---------------|----------------------------|---------------|----------------------------|-----------------|---------------|----------------------------|---------------|----------------------------|-----------------|
| 1             | 620.716,757<br>385.561,948 | 2             | 620.710,373<br>385.558,102 | 7.453           | 2             | 620.710,373<br>385.558,102 | 3             | 620.701,876<br>385.552,984 | 9.919           | 3             | 620.701,876<br>385.552,984 | 4             | 620.697,77<br>385.550,511  | 4.794           |
| 4             | 620.697,77<br>385.550,511  | 5             | 620.692,504<br>385.547,339 | 6.147           | 5             | 620.692,504<br>385.547,339 | 6             | 620.691,376<br>385.546,659 | 1.318           | 6             | 620.691,376<br>385.546,659 | 7             | 620.673,477<br>385.535,877 | 20.895          |
| 7             | 620.673,477<br>385.535,877 | 8             | 620.667,866<br>385.532,498 | 6.549           | 8             | 620.667,866<br>385.532,498 | 9             | 620.655,526<br>385.525,064 | 14.406          | 9             | 620.655,526<br>385.525,064 | 10            | 620.648,795<br>385.521,01  | 7.858           |
| 10            | 620.648,795<br>385.521,01  | 11            | 620.643,169<br>385.517,621 | 6.568           | 11            | 620.643,169<br>385.517,621 | 12            | 620.636,432<br>385.513,563 | 7.865           | 12            | 620.636,432<br>385.513,563 | 13            | 620.630,815<br>385.510,179 | 6.557           |
| 13            | 620.630,815<br>385.510,179 | 14            | 620.624,054<br>385.506,107 | 7.892           | 14            | 620.624,054<br>385.506,107 | 15            | 620.611,643<br>385.498,631 | 14.489          | 15            | 620.611,643<br>385.498,631 | 16            | 620.611,278<br>385.498,411 | 0.426           |
| 16            | 620.611,278<br>385.498,411 | 17            | 620.615,62<br>385.494,022  | 6.174           | 17            | 620.615,62<br>385.494,022  | 18            | 620.784,125<br>385.595,523 | 196.714         | 18            | 620.784,125<br>385.595,523 | 19            | 620.811,951<br>385.612,284 | 32.484          |

| Punct început | X / Y                      | Punct sfârșit | X / Y                      | Lungime segment | Punct început | X / Y                      | Punct sfârșit | X / Y                      | Lungime segment | Punct început | X / Y                      | Punct sfârșit | X / Y                      | Lungime segment |
|---------------|----------------------------|---------------|----------------------------|-----------------|---------------|----------------------------|---------------|----------------------------|-----------------|---------------|----------------------------|---------------|----------------------------|-----------------|
| 19            | 620.811,951<br>385.612,284 | 20            | 620.831,378<br>385.623,986 | 22.679          | 20            | 620.831,378<br>385.623,986 | 21            | 620.849,779<br>385.635,071 | 21.482          | 21            | 620.849,779<br>385.635,071 | 22            | 620.868,446<br>385.646,315 | 21.792          |
| 22            | 620.868,446<br>385.646,315 | 23            | 620.880,731<br>385.653,715 | 14.341          | 23            | 620.880,731<br>385.653,715 | 24            | 621.031,34<br>385.482,177  | 228.272         | 24            | 621.031,34<br>385.482,177  | 25            | 621.035,912<br>385.486,064 | 6.001           |
| 25            | 621.035,912<br>385.486,064 | 26            | 620.893,65<br>385.646,169  | 214.178         | 26            | 620.893,65<br>385.646,169  | 27            | 620.882,344<br>385.661,691 | 19.203          | 27            | 620.882,344<br>385.661,691 | 28            | 620.880,724<br>385.660,715 | 1.891           |
| 28            | 620.880,724<br>385.660,715 | 29            | 620.877,759<br>385.658,929 | 3.462           | 29            | 620.877,759<br>385.658,929 | 30            | 620.872,636<br>385.655,843 | 5.981           | 30            | 620.872,636<br>385.655,843 | 31            | 620.861,585<br>385.649,186 | 12.901          |
| 31            | 620.861,585<br>385.649,186 | 32            | 620.859,039<br>385.647,653 | 2.971           | 32            | 620.859,039<br>385.647,653 | 33            | 620.857,532<br>385.646,745 | 1.76            | 33            | 620.857,532<br>385.646,745 | 34            | 620.845,381<br>385.639,426 | 14.185          |
| 34            | 620.845,381<br>385.639,426 | 35            | 620.842,839<br>385.637,894 | 2.968           | 35            | 620.842,839<br>385.637,894 | 36            | 620.838,779<br>385.635,449 | 4.739           | 36            | 620.838,779<br>385.635,449 | 37            | 620.837,274<br>385.634,542 | 1.758           |
| 37            | 620.837,274<br>385.634,542 | 38            | 620.833,21<br>385.632,094  | 4.744           | 38            | 620.833,21<br>385.632,094  | 39            | 620.829,148<br>385.629,648 | 4.742           | 39            | 620.829,148<br>385.629,648 | 40            | 620.826,608<br>385.628,118 | 2.965           |
| 40            | 620.826,608<br>385.628,118 | 41            | 620.818,488<br>385.623,226 | 9.48            | 41            | 620.818,488<br>385.623,226 | 42            | 620.814,417<br>385.620,774 | 4.752           | 42            | 620.814,417<br>385.620,774 | 43            | 620.810,348<br>385.618,324 | 4.75            |
| 43            | 620.810,348<br>385.618,324 | 44            | 620.800,723<br>385.612,525 | 11.237          | 44            | 620.800,723<br>385.612,525 | 45            | 620.782,475<br>385.601,533 | 21.303          | 45            | 620.782,475<br>385.601,533 | 46            | 620.781,876<br>385.601,173 | 0.699           |
| 46            | 620.781,876<br>385.601,173 | 47            | 620.774,322<br>385.596,623 | 8.818           | 47            | 620.774,322<br>385.596,623 | 48            | 620.763,598<br>385.590,163 | 12.52           | 48            | 620.763,598<br>385.590,163 | 49            | 620.762,071<br>385.589,243 | 1.782           |
| 49            | 620.762,071<br>385.589,243 | 50            | 620.755,432<br>385.585,244 | 7.75            | 50            | 620.755,432<br>385.585,244 | 51            | 620.745,735<br>385.579,403 | 11.32           | 51            | 620.745,735<br>385.579,403 | 52            | 620.743,16<br>385.577,852  | 3.007           |
| 52            | 620.743,16<br>385.577,852  | 53            | 620.737,55<br>385.574,473  | 6.549           | 53            | 620.737,55<br>385.574,473  | 54            | 620.726,797<br>385.567,995 | 12.554          | 54            | 620.726,797<br>385.567,995 | 55            | 620.720,856<br>385.564,417 | 6.935           |
| 55            | 620.720,856<br>385.564,417 | 56            | 620.718,598<br>385.563,057 | 2.636           | 56            | 620.718,598<br>385.563,057 | 1             | 620.716,757<br>385.561,948 | 2.149           |               |                            |               |                            |                 |

\*\* Lungimile segmentelor sunt determinate în planul de proiecție Stereo 70 și sunt rotunjite la 1 milimetru.

\*\*\* Distanța dintre puncte este formată din segmente cumulate ce sunt mai mici decât valoarea 1 milimetru.



**DATE DESPRE IMOBILUL NR. 9052**

Oficiul de Cadastru și Publicitate Imobiliară PRAHOVA  
Biroul de Cadastru și Publicitate Imobiliară Ploiești

**A. Partea I. Descrierea imobilului**

TEREN Extravilan

Adresa: Jud. Prahova

| Nr. Crt | Nr cadastral Nr. topografic | Suprafața* (mp) | Observații / Referințe                  |
|---------|-----------------------------|-----------------|---|
| A1      |                             | 3.786           | Sector cadastral:56 Teren neimprejmuit; |

**B. Partea II. Proprietari și acte**

| Inscrieri privitoare la dreptul de proprietate și alte drepturi reale |  | Referințe |
|---|--|-----------|
| /   |  |           |
| Act Normativ nr. 7, din 13/03/1996 emis de GUVERNUL ROMANIEI;         |  |           |
| B1  | Intabulare, drept de PROPRIETATE, dobandit prin Lege, cota actuala 1/1<br>1) NEIDENTIFICAT NEIDENTIFICAT | A1        |
| B2  | SE NOTEAZA MENTIUNEA DE PROPRIETAR NEIDENTIFICAT, REZERVA COMISIEI LOCALE DE FOND FUNCJAR.               | A1        |

**C. Partea III. SARCINI .**

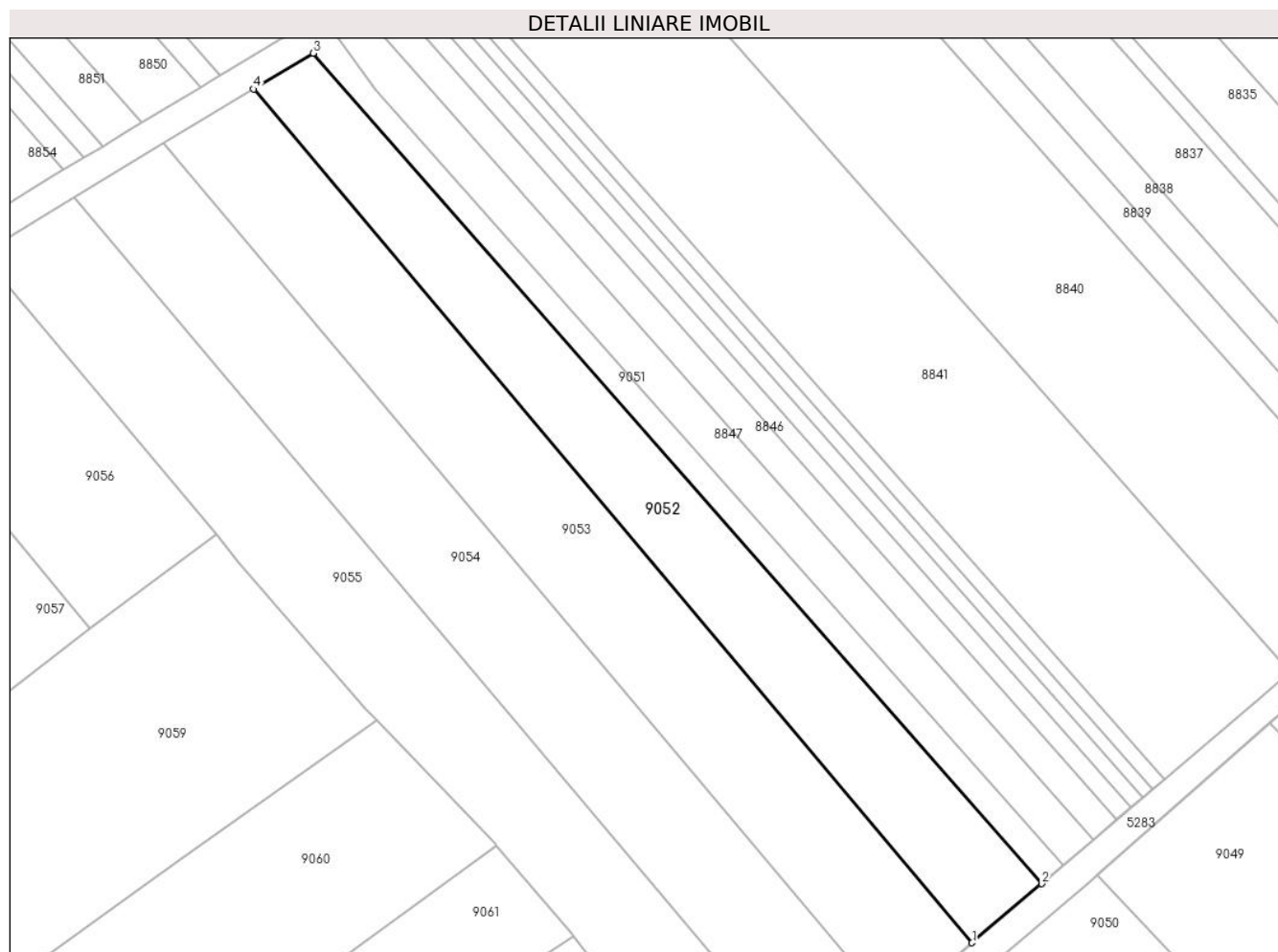
| Inscrieri privind dezmembramintele dreptului de proprietate, drepturi reale de garanție și sarcini | Referințe |
|--|-----------|
| NU SUNT  |           |

## Anexa Nr. 1 La Partea I

## Teren

| Nr cadastral | Suprafața (mp)* | Observații / Referințe |
|--------------|-----------------|------------------------|
|              | 3.786           |                        |

\* Suprafața este determinată în planul de proiecție Stereo 70.



## Date referitoare la teren

| Crt | Categorie folosință | Intravilan | Suprafața (mp) | Tarla | Parcelă | Nr. topo | Observații / Referințe |
|-----|---------------------|------------|----------------|-------|---------|----------|------------------------|
| 1   | arabil              | NU         | 3.786          | 44    | 356/5   | -        |                        |

## Lungime Segmente

1) Valorile lungimilor segmentelor sunt obținute din proiecție în plan.

| Punct început | X / Y                      | Punct sfârșit | X / Y                      | Lungime segment (** (m) |
|---------------|----------------------------|---------------|----------------------------|-------------------------|
| 1             | 621.016,965<br>385.469,958 | 2             | 621.031,34<br>385.482,177  | 18.866                  |
| 2             | 621.031,34<br>385.482,177  | 3             | 620.880,731<br>385.653,715 | 228.272                 |
| 3             | 620.880,731<br>385.653,715 | 4             | 620.868,446<br>385.646,315 | 14.341                  |
| 4             | 620.868,446<br>385.646,315 | 1             | 621.016,965<br>385.469,958 | 230.564                 |

\*\* Lungimile segmentelor sunt determinate în planul de proiecție Stereo 70 și sunt rotunjite la 1 milimetru.

**\*\*\* Distanţa dintre puncte este formată din segmente cumulate ce sunt mai mici decât valoarea 1 milimetru.**





**DATE DESPRE IMOBILUL NR. 9053**

Oficiul de Cadastru și Publicitate Imobiliară PRAHOVA  
Biroul de Cadastru și Publicitate Imobiliară Ploiești

**A. Partea I. Descrierea imobilului**

TEREN Extravilan

Adresa: Jud. Prahova

| Nr. Crt | Nr cadastral Nr. topografic | Suprafața* (mp) | Observații / Referințe  |
|---------|-----------------------------|-----------------|---|
| A1      |                             | 5.000           | Sector cadastral:56 Teren neimprejmuit;<br>In TP 70063 parcela 356/4 a fost eronat inscrisa ca 356/3. |

**B. Partea II. Proprietari și acte**

| Inscrieri privitoare la dreptul de proprietate și alte drepturi reale |   | Referințe |
|---|---|-----------|
| /   |   |           |
| Act Administrativ nr. 70063, din 23/07/1997 emis de CJPSDPATPH;       |   |           |
| B1  | Intabulare, drept de PROPRIETATE, dobandit prin Lege, cota actuala 1/1<br>1) NECULA GH GHEORGHE | A1        |

**C. Partea III. SARCINI .**

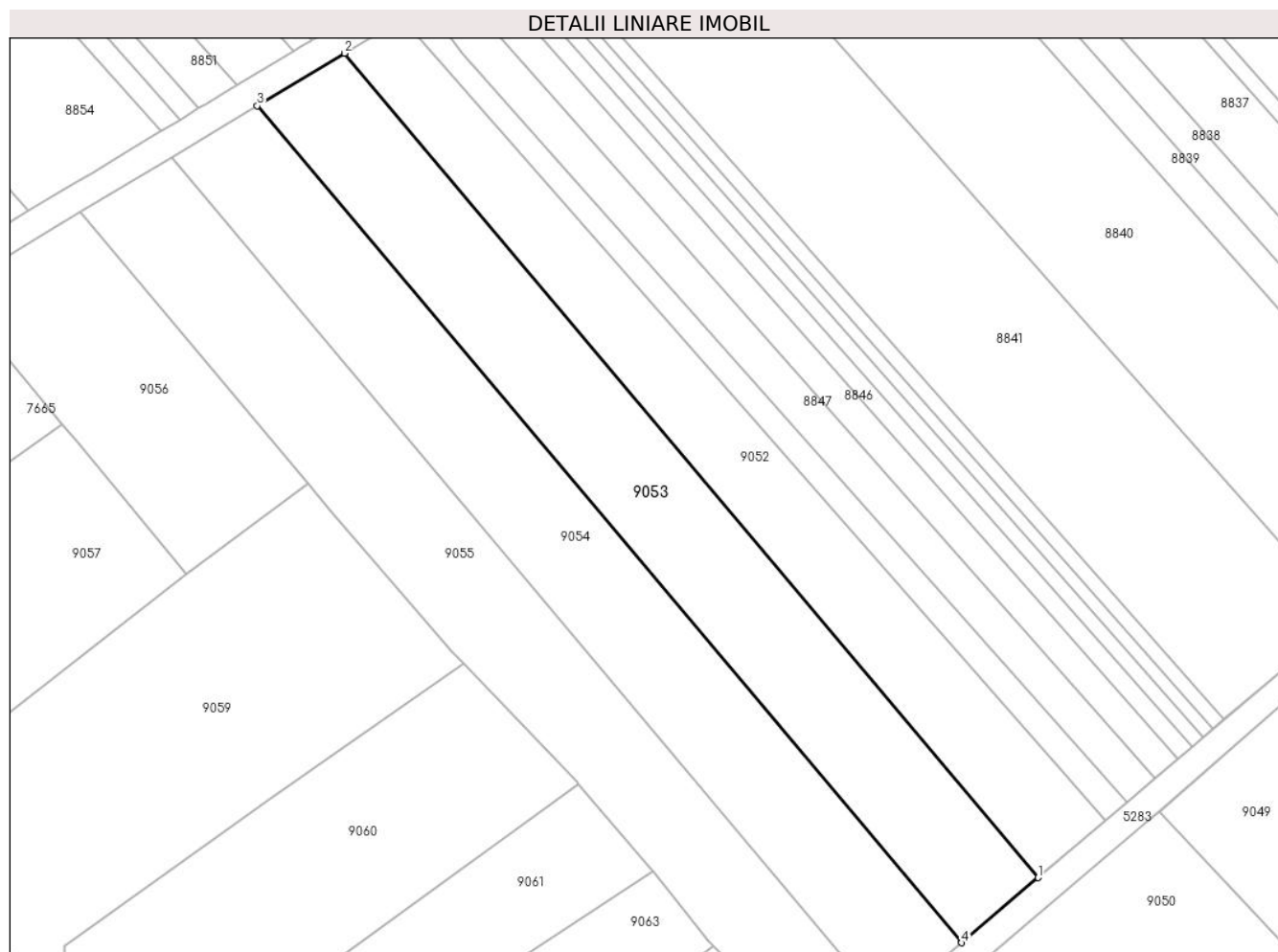
| Inscrieri privind dezmembramintele dreptului de proprietate, drepturi reale de garanție și sarcini | Referințe |
|--|-----------|
| NU SUNT  |           |

## Anexa Nr. 1 La Partea I

## Teren

| Nr cadastral | Suprafaţa (mp)* | Observații / Referințe                                     |
|--------------|-----------------|--|
|              | 5.000           | In TP 70063 parcela 356/4 a fost eronat inscrisa ca 356/3. |

\* Suprafața este determinată în planul de proiecție Stereo 70.



## Date referitoare la teren

| Crt | Categorie folosință | Intravilan | Suprafața (mp) | Tarla | Parcelă | Nr. topo | Observații / Referințe |
|-----|---------------------|------------|----------------|-------|---------|----------|------------------------|
| 1   | arabil              | NU         | 5.000          | 44    | 356/4   | -        |                        |

## Lungime Segmente

1) Valorile lungimilor segmentelor sunt obținute din proiecție în plan.

| Punct început | X / Y                      | Punct sfârșit | X / Y                      | Lungime segment (** (m) |
|---------------|----------------------------|---------------|----------------------------|-------------------------|
| 1             | 621.016,965<br>385.469,958 | 2             | 620.868,446<br>385.646,315 | 230.564                 |
| 2             | 620.868,446<br>385.646,315 | 3             | 620.849,779<br>385.635,071 | 21.792                  |
| 3             | 620.849,779<br>385.635,071 | 4             | 621.000,568<br>385.456,018 | 234.087                 |
| 4             | 621.000,568<br>385.456,018 | 1             | 621.016,965<br>385.469,958 | 21.522                  |

\*\* Lungimile segmentelor sunt determinate în planul de proiecție Stereo 70 și sunt rotunjite la 1 milimetru.

**\*\*\* Distanţa dintre puncte este formată din segmente cumulate ce sunt mai mici decât valoarea 1 milimetru.**



**DATE DESPRE IMOBILUL NR. 9054**

Oficiul de Cadastru și Publicitate Imobiliară PRAHOVA  
Biroul de Cadastru și Publicitate Imobiliară Ploiești

**A. Partea I. Descrierea imobilului**

TEREN Extravilan

Adresa: Jud. Prahova

| Nr. Crt | Nr cadastral Nr. topografic | Suprafața* (mp) | Observații / Referințe                  |
|---------|-----------------------------|-----------------|---|
| A1      | 26057                       | 5.000           | Sector cadastral:56 Teren neimprejmuit; |

**B. Partea II. Proprietari și acte**

| Inscrieri privitoare la dreptul de proprietate și alte drepturi reale                | Referințe |
|--|-----------|
| <b>39117 / 21/03/2022</b>  |           |
| Act Notarial nr. 563, din 18/03/2022 emis de NP STOICESCU ISABELA;                   |           |
| B3   | A1        |
| Intabulare, drept de PROPRIETATEcumparare, dobandit prin Conventie, cota actuala 1/1 |           |
| 1) SC TRACIAN BEEF SRL, CIF:31537714   |           |

**C. Partea III. SARCINI .**

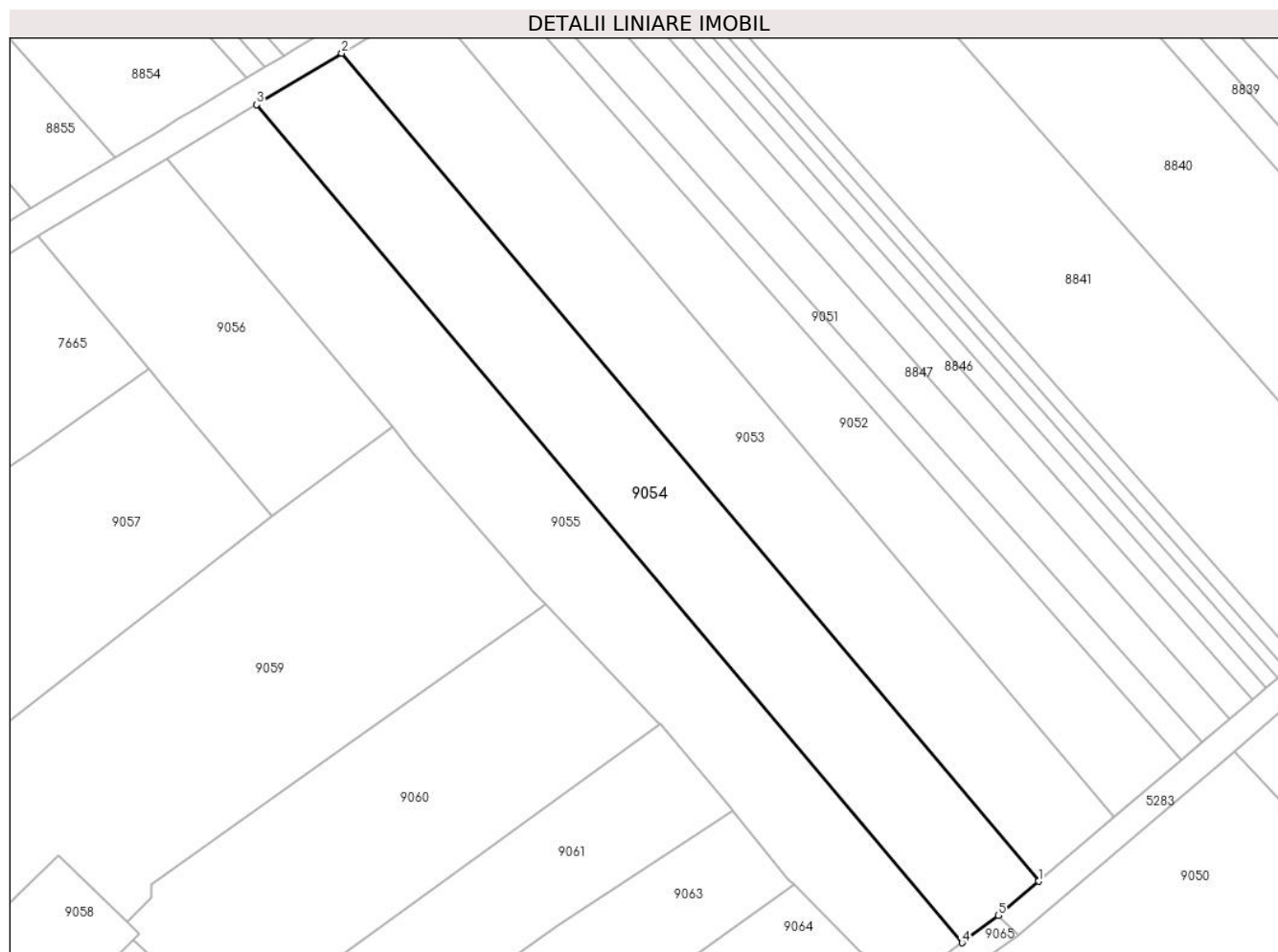
| Inscrieri privind dezmembramintele dreptului de proprietate, drepturi reale de garanție și sarcini | Referințe |
|--|-----------|
| NU SUNT  |           |

## Anexa Nr. 1 La Partea I

## Teren

| Nr cadastral | Suprafața (mp)* | Observații / Referințe |
|--------------|-----------------|------------------------|
| 26057        | 5.000           |                        |

\* Suprafața este determinată în planul de proiecție Stereo 70.



## Date referitoare la teren

| Crt | Categorie folosință | Intravilan | Suprafața (mp) | Tarla | Parcelă | Nr. topo | Observații / Referințe |
|-----|---------------------|------------|----------------|-------|---------|----------|------------------------|
| 1   | arabil              | NU         | 5.000          | 44    | 356/3   | -        |                        |

## Lungime Segmente

1) Valorile lungimilor segmentelor sunt obținute din proiecție în plan.

| Punct început | X / Y                      | Punct sfârșit | X / Y                      | Lungime segment (** (m) |
|---------------|----------------------------|---------------|----------------------------|-------------------------|
| 1             | 621.000,568<br>385.456,018 | 2             | 620.849,779<br>385.635,071 | 234.087                 |
| 2             | 620.849,779<br>385.635,071 | 3             | 620.831,378<br>385.623,986 | 21.482                  |
| 3             | 620.831,378<br>385.623,986 | 4             | 620.984,014<br>385.442,741 | 236.955                 |
| 4             | 620.984,014<br>385.442,741 | 5             | 620.991,861<br>385.448,617 | 9.804                   |
| 5             | 620.991,861<br>385.448,617 | 1             | 621.000,568<br>385.456,018 | 11.427                  |

**\*\* Lungimile segmentelor sunt determinate în planul de proiecție Stereo 70 și sunt rotunjite la 1 milimetru.**

**\*\*\* Distanța dintre puncte este formată din segmente cumulate ce sunt mai mici decât valoarea 1 milimetru.**





**DATE DESPRE IMOBILUL NR. 9055**

Oficiul de Cadastru și Publicitate Imobiliară PRAHOVA  
Biroul de Cadastru și Publicitate Imobiliară Ploiești

**A. Partea I. Descrierea imobilului**

TEREN Necunoscut

Adresa: Loc. Satu Nou, Jud. Prahova

| Nr. Crt | Nr cadastral Nr. topografic | Suprafața* (mp) | Observații / Referințe                  |
|---------|-----------------------------|-----------------|---|
| A1      |                             | 5.000           | Sector cadastral:56 Teren neimprejmuit; |

**B. Partea II. Proprietari și acte**

| Inscrieri privitoare la dreptul de proprietate și alte drepturi reale                      | Referințe |
|--|-----------|
| /  |           |
| Act Administrativ nr. 70064, din 23/07/1997 emis de CJPSDPATPH;                            |           |
| B1   | A1        |
| Intabulare, drept de PROPRIETATE, dobandit prin Lege, cota actuala 1/1<br>1) BANCILA LUCIA |           |

**C. Partea III. SARCINI .**

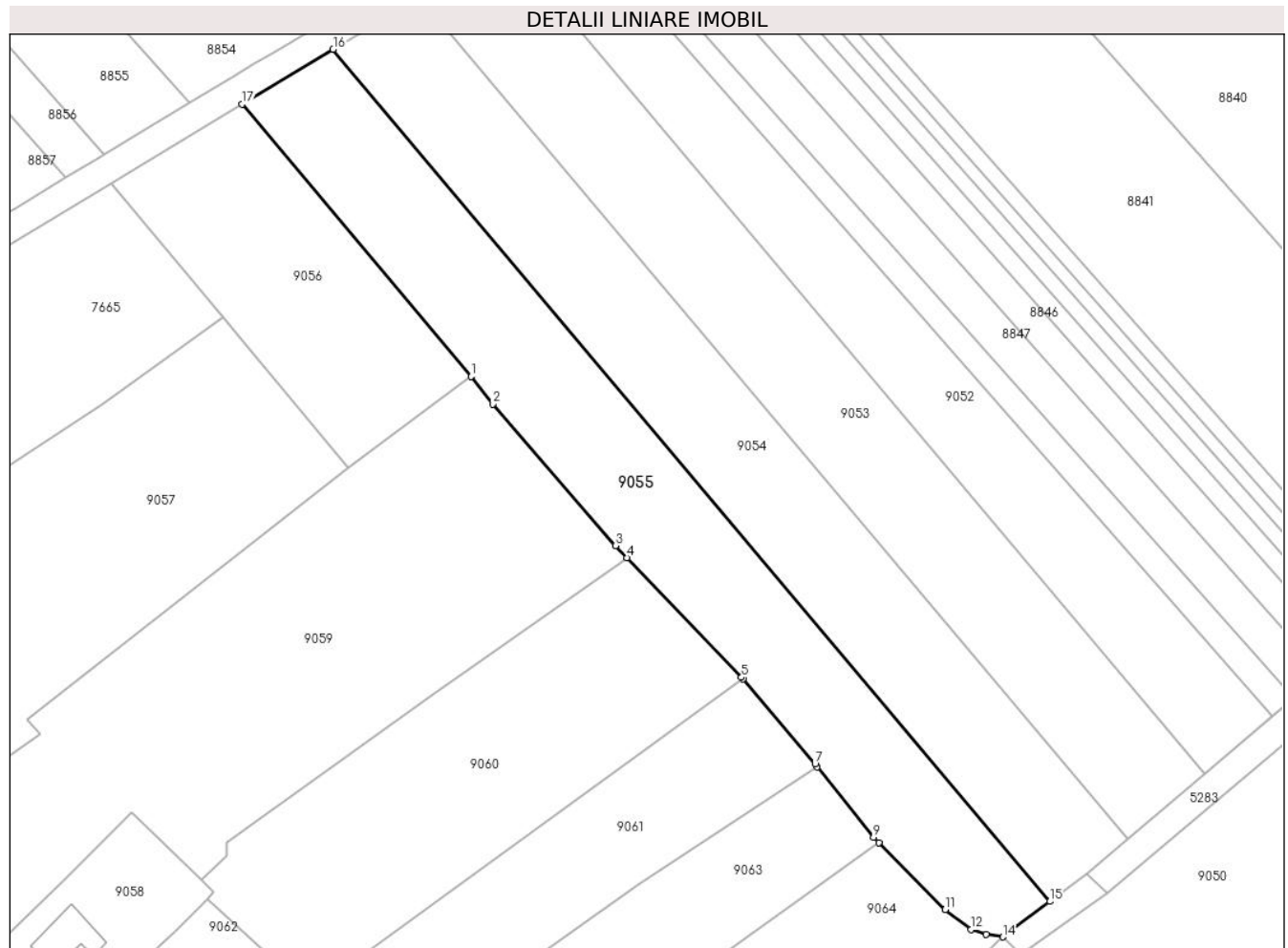
| Inscrieri privind dezmembramintele dreptului de proprietate, drepturi reale de garanție și sarcini | Referințe |
|--|-----------|
| NU SUNT  |           |

## Anexa Nr. 1 La Partea I

## Teren

|              |                 |                        |
|--------------|-----------------|------------------------|
| Nr cadastral | Suprafața (mp)* | Observații / Referințe |
|              | 5.000           |                        |

\* Suprafața este determinată în planul de proiecție Stereo 70.



## Date referitoare la teren

| Crt | Categorie folosință | Intravilan | Suprafața (mp) | Tarla | Parcelă | Nr. topo | Observații / Referințe |
|-----|---------------------|------------|----------------|-------|---------|----------|------------------------|
| 1   | arabil              | DA         | 1.588          | 44    | 356/1   | -        |                        |
| 2   | arabil              | NU         | 3.412          | 44    | 356/1   | -        |                        |

## Lungime Segmente

1) Valorile lungimilor segmentelor sunt obținute din proiecție în plan.

| Punct început | X / Y                      | Punct sfârșit | X / Y                      | Lungime segment (** (m) |
|---------------|----------------------------|---------------|----------------------------|-------------------------|
| 1             | 620.860,714<br>385.554,382 | 2             | 620.865,34<br>385.548,54   | 7.452                   |
| 2             | 620.865,34<br>385.548,54   | 3             | 620.891,496<br>385.518,409 | 39.9                    |
| 3             | 620.891,496<br>385.518,409 | 4             | 620.893,939<br>385.515,858 | 3.532                   |
| 4             | 620.893,939<br>385.515,858 | 5             | 620.918,315<br>385.490,399 | 35.247                  |

| Punct început | X / Y                      | Punct sfârşit | X / Y                      | Lungime segment (** (m) |
|---------------|----------------------------|---------------|----------------------------|-------------------------|
| 5             | 620.918,315<br>385.490,399 | 6             | 620.918,637<br>385.490,019 | 0.497                   |
| 6             | 620.918,637<br>385.490,019 | 7             | 620.933,979<br>385.471,946 | 23.708                  |
| 7             | 620.933,979<br>385.471,946 | 8             | 620.934,465<br>385.471,339 | 0.777                   |
| 8             | 620.934,465<br>385.471,339 | 9             | 620.946,461<br>385.456,358 | 19.193                  |
| 9             | 620.946,461<br>385.456,358 | 10            | 620.947,556<br>385.455,254 | 1.555                   |
| 10            | 620.947,556<br>385.455,254 | 11            | 620.961,712<br>385.440,982 | 20.102                  |
| 11            | 620.961,712<br>385.440,982 | 12            | 620.967,196<br>385.436,771 | 6.915                   |
| 12            | 620.967,196<br>385.436,771 | 13            | 620.970,407<br>385.435,768 | 3.364                   |
| 13            | 620.970,407<br>385.435,768 | 14            | 620.973,952<br>385.435,206 | 3.589                   |
| 14            | 620.973,952<br>385.435,206 | 15            | 620.984,014<br>385.442,741 | 12.571                  |
| 15            | 620.984,014<br>385.442,741 | 16            | 620.831,378<br>385.623,986 | 236.955                 |
| 16            | 620.831,378<br>385.623,986 | 17            | 620.811,951<br>385.612,284 | 22.679                  |
| 17            | 620.811,951<br>385.612,284 | 1             | 620.860,714<br>385.554,382 | 75.7                    |

\*\* Lungimile segmentelor sunt determinate în planul de proiecţie Stereo 70 şi sunt rotunjite la 1 milimetru.

\*\*\* Distanţa dintre puncte este formată din segmente cumulate ce sunt mai mici decât valoarea 1 milimetru.



**DATE DESPRE IMOBILUL NR. 9056**

Oficiul de Cadastru și Publicitate Imobiliară PRAHOVA  
Biroul de Cadastru și Publicitate Imobiliară Ploiești

**A. Partea I. Descrierea imobilului**

TEREN Extravilan

Adresa: Jud. Prahova

| Nr. Crt | Nr cadastral<br>Nr. topografic | Suprafața* (mp) | Observații / Referințe                 |
|---------|--------------------------------|-----------------|--|
| A1      |                                | 2.493           | Sector cadastral:56 Teren neimprijmit; |

**B. Partea II. Proprietari și acte**

| Inscrieri privitoare la dreptul de proprietate și alte drepturi reale |   | Referințe |
|---|---|-----------|
| /   |   |           |
| Act Administrativ nr. 42229, din 26/06/1995 emis de CJPSDPATPH;       |   |           |
| B1  | Intabulare, drept de PROPRIETATE, dobandit prin Reconstituire, cota actuala 1/1<br>1) DRAGHICI VASILICA<br>2) GHIDIA GHORGHE<br>3) COSTACHE VEROLINA<br>4) BANCILA ANA<br>5) GHIDIA STEFAN<br>6) GHIDIA PETRE | A1        |

**C. Partea III. SARCINI .**

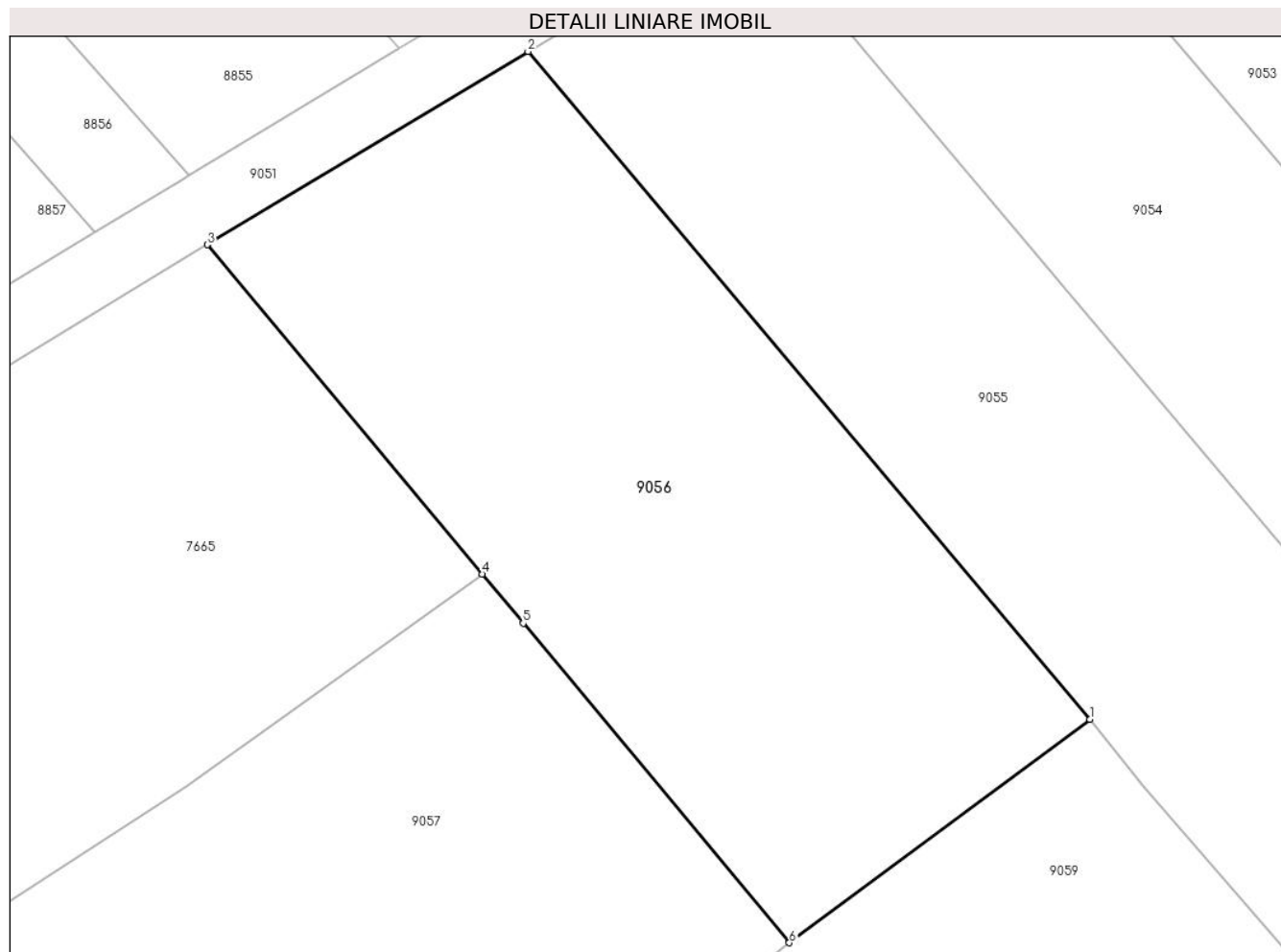
| Inscrieri privind dezmembramintele dreptului de proprietate, drepturi reale de garanție și sarcini | Referințe |
|--|-----------|
| NU SUNT  |           |

## Anexa Nr. 1 La Partea I

## Teren

|              |                 |                        |
|--------------|-----------------|------------------------|
| Nr cadastral | Suprafața (mp)* | Observații / Referințe |
|              | 2.493           |                        |

\* Suprafața este determinată în planul de proiecție Stereo 70.



## Date referitoare la teren

| Crt | Categorie folosință | Intravilan | Suprafața (mp) | Tarla | Parcelă | Nr. topo | Observații / Referințe |
|-----|---------------------|------------|----------------|-------|---------|----------|------------------------|
| 1   | arabil              | NU         | 2.493          | 44    | 356/2   | -        |                        |

## Lungime Segmente

1) Valorile lungimilor segmentelor sunt obținute din proiecție în plan.

| Punct început | X / Y                      | Punct sfârșit | X / Y                      | Lungime segment (** (m) |
|---------------|----------------------------|---------------|----------------------------|-------------------------|
| 1             | 620.860,714<br>385.554,382 | 2             | 620.811,951<br>385.612,284 | 75.7                    |
| 2             | 620.811,951<br>385.612,284 | 3             | 620.784,125<br>385.595,523 | 32.484                  |
| 3             | 620.784,125<br>385.595,523 | 4             | 620.807,95<br>385.566,97   | 37.188                  |
| 4             | 620.807,95<br>385.566,97   | 5             | 620.811,516<br>385.562,696 | 5.565                   |
| 5             | 620.811,516<br>385.562,696 | 6             | 620.834,626<br>385.534,999 | 36.072                  |

| Punct început | X / Y                      | Punct sfârșit | X / Y                      | Lungime segment (** (m) |
|---------------|----------------------------|---------------|----------------------------|-------------------------|
| 6             | 620.834,626<br>385.534,999 | 1             | 620.860,714<br>385.554,382 | 32.5                    |

\*\* Lungimile segmentelor sunt determinate în planul de proiecție Stereo 70 și sunt rotunjite la 1 milimetru.

\*\*\* Distanța dintre puncte este formată din segmente cumulate ce sunt mai mici decât valoarea 1 milimetru.





**DATE DESPRE IMOBILUL NR. 9057**

Oficiul de Cadastru și Publicitate Imobiliară PRAHOVA  
Biroul de Cadastru și Publicitate Imobiliară Ploiești

**A. Partea I. Descrierea imobilului**

TEREN Necunoscut

Adresa: Loc. Satu Nou, Jud. Prahova

| Nr. Crt | Nr cadastral<br>Nr. topografic | Suprafața* (mp) | Observații / Referințe                |
|---------|--------------------------------|-----------------|---------------------------------------|
| A1      |                                | 7.762           | Sector cadastral:56 Teren imprejmuit; |

**B. Partea II. Proprietari și acte**

| Inscrieri privitoare la dreptul de proprietate și alte drepturi reale |   | Referințe |
|---|---|-----------|
| /   |   |           |
| Act Administrativ nr. 42264, din 27/07/1995 emis de CJPSDPATPH;       |   |           |
| B1  | Intabulare, drept de PROPRIETATE, dobandit prin Lege, cota actuala<br>1/1<br>1) RADULESCU PETRE<br>2) RADULESCU STEFAN<br>3) RADU N ELISABETA<br>4) RADULESCU N ELIONORA<br>5) RADU ELISABETA<br>6) RADU GHEORGHE | A1        |

**C. Partea III. SARCINI .**

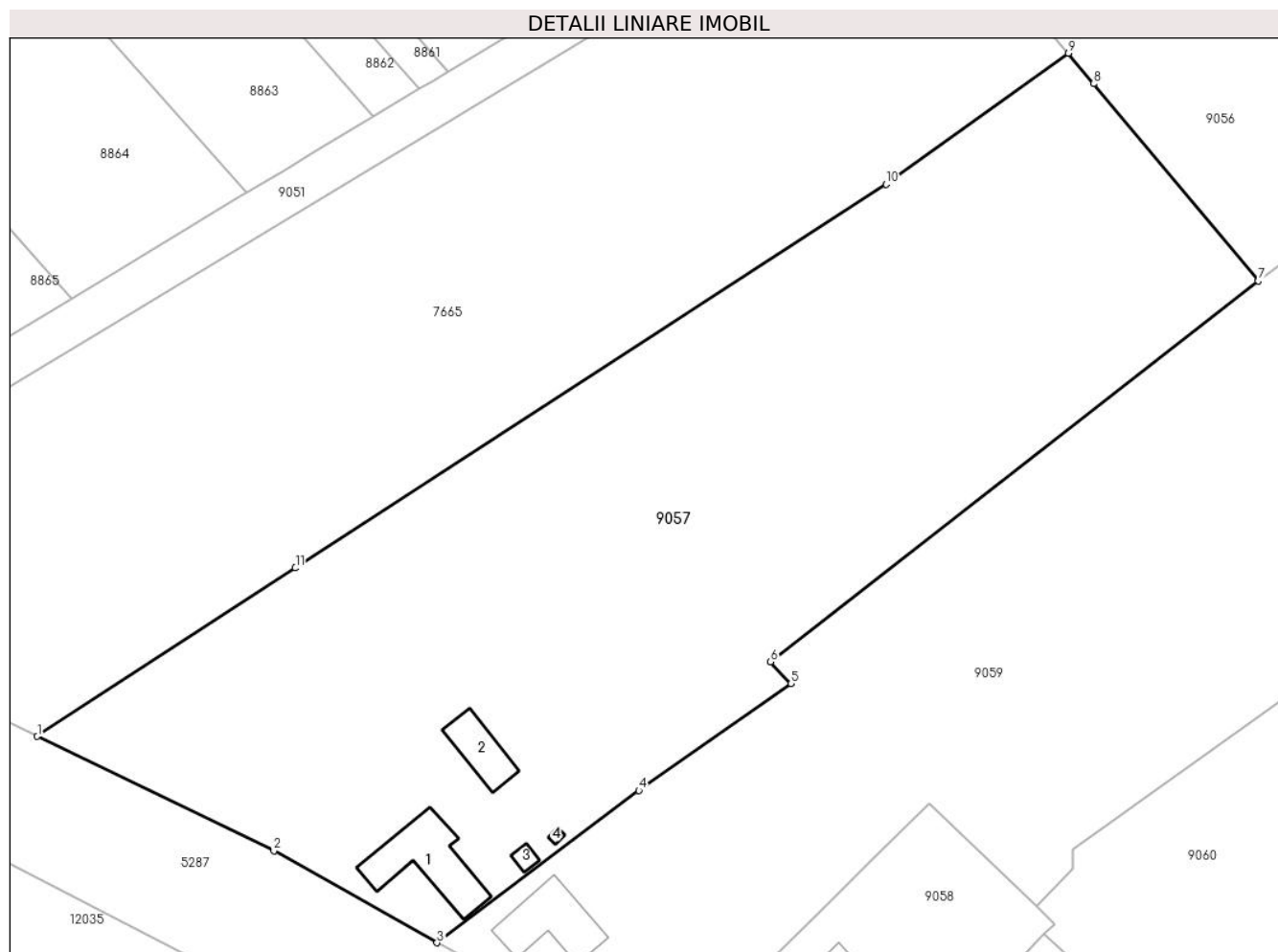
| Inscrieri privind dezmembramintele dreptului de proprietate, drepturi reale de garanție și sarcini | Referințe |
|--|-----------|
| NU SUNT  |           |

## Anexa Nr. 1 La Partea I

## Teren

| Nr cadastral | Suprafața (mp)* | Observații / Referințe |
|--------------|-----------------|------------------------|
|              | 7.762           |                        |

\* Suprafața este determinată în planul de proiecție Stereo 70.



## Date referitoare la teren

| Crt | Categorie folosință | Intra vilan | Suprafața (mp) | Tarla | Parcelă | Nr. topo | Observații / Referințe |
|-----|---------------------|-------------|----------------|-------|---------|----------|------------------------|
| 1   | curți constructii   | DA          | 330            | 1     | 4       | -        |                        |
| 2   | curți constructii   | DA          | 380            | 1     | 10      | -        |                        |
| 3   | curți constructii   | DA          | 336            | 1     | 13      | -        |                        |
| 4   | arabil              | DA          | 2.056          | 1     | 12      | -        |                        |
| 5   | arabil              | DA          | 2.256          | 1     | 11      | -        |                        |
| 6   | arabil              | DA          | 2.222          | 1     | 6       | -        |                        |
| 7   | arabil              | NU          | 182            | 1     | 6       | -        |                        |

## Date referitoare la construcții

| Crt  | Număr | Destinație construcție  | Supraf. (mp) | Situație juridică | Observații / Referințe                                |
|------|-------|-------------------------|--------------|-------------------|---|
| A1.1 |       | construcții de locuințe | 117          | Fara acte         | Nr. niveluri:1; S. construita la sol:117 mp; LOCUINTA |
| A1.2 |       | construcții anexa       | 54           | Fara acte         | Nr. niveluri:1; S. construita la sol:54 mp; ANEXA     |
| A1.3 |       | construcții anexa       | 8            | Fara acte         | Nr. niveluri:1; S. construita la sol:8 mp; ANEXA      |
| A1.4 |       | construcții anexa       | 3            | Fara acte         | Nr. niveluri:1; S. construita la sol:3 mp; ANEXA      |

**Lungime Segmente**

1) Valorile lungimilor segmentelor sunt obținute din proiecție în plan.

| Punct început | X / Y                      | Punct sfârșit | X / Y                      | Lungime segment (** (m) |
|---------------|----------------------------|---------------|----------------------------|-------------------------|
| 1             | 620.663,078<br>385.471,056 | 2             | 620.696,337<br>385.454,961 | 36.948                  |
| 2             | 620.696,337<br>385.454,961 | 3             | 620.719,236<br>385.442,07  | 26.278                  |
| 3             | 620.719,236<br>385.442,07  | 4             | 620.747,608<br>385.463,454 | 35.528                  |
| 4             | 620.747,608<br>385.463,454 | 5             | 620.768,997<br>385.478,458 | 26.127                  |
| 5             | 620.768,997<br>385.478,458 | 6             | 620.766,09<br>385.481,52   | 4.222                   |
| 6             | 620.766,09<br>385.481,52   | 7             | 620.834,626<br>385.534,999 | 86.932                  |
| 7             | 620.834,626<br>385.534,999 | 8             | 620.811,516<br>385.562,696 | 36.072                  |
| 8             | 620.811,516<br>385.562,696 | 9             | 620.807,95<br>385.566,97   | 5.565                   |
| 9             | 620.807,95<br>385.566,97   | 10            | 620.782,34<br>385.548,599  | 31.518                  |
| 10            | 620.782,34<br>385.548,599  | 11            | 620.699,344<br>385.494,694 | 98.965                  |
| 11            | 620.699,344<br>385.494,694 | 1             | 620.663,078<br>385.471,056 | 43.289                  |

\*\* Lungimile segmentelor sunt determinate în planul de proiecție Stereo 70 și sunt rotunjite la 1 milimetru.

\*\*\* Distanța dintre puncte este formată din segmente cumulate ce sunt mai mici decât valoarea 1 milimetru.



**DATE DESPRE IMOBILUL NR. 9058**

Oficiul de Cadastru și Publicitate Imobiliară PRAHOVA  
Biroul de Cadastru și Publicitate Imobiliară Ploiești

**A. Partea I. Descrierea imobilului**

TEREN Intravilan

Nr. CF vechi:241  
Nr. cadastral vechi:342

Adresa: Loc. Satu Nou, Nr. 34, Jud. Prahova

| Nr. Crt | Nr cadastral Nr. topografic | Suprafața* (mp)                  | Observații / Referințe   |
|---------|-----------------------------|----------------------------------|--|
| A1      | 22019                       | Din acte: 848<br>Masurata: 1.139 | Sector cadastral:56 Teren imprejmuit;<br>Teren delimitat cu gard de lemn, gard de plasa, gard de beton, peretele constructiei si limita conventionala. |

**Construcții**

| Crt  | Nr cadastral Nr. topografic | Adresa                      | Observații / Referințe  |
|------|-----------------------------|-----------------------------|---|
| A1.1 | 22019-C1                    | Loc. Satu Nou, Jud. Prahova | Nr. niveluri:1; S. construita la sol:99 mp; Locuinta, construita din caramida si boltari, invelitoare de tigla, compusa din 4 camere, un hol, o bucatarie si o baie |

**B. Partea II. Proprietari și acte**

| Inscrieri privitoare la dreptul de proprietate și alte drepturi reale |   | Referințe |
|---|---|-----------|
| <b>867 / 07/11/2003</b>   |   |           |
| Act Notarial nr. 1655, din 07/11/2003 emis de NP CALIN MARIA;         |   |           |
| B1  | Intabulare, drept de PROPRIETATEcumparare ca bun comun, dobandit prin Conventie, cota actuala 1/1<br>1) <b>BANCILA VASILE</b><br>2) <b>BANCILA MIHAELA</b><br><i>OBSERVATII: (provenita din conversia CF 241)</i> | A1, A1.1  |
| <b>93148 / 06/10/2016</b>   |   |           |
| Act Administrativ nr. 77685, din 17/08/2016 emis de OCPI PRAHOVA;     |   |           |
| B2  | se noteaza repositionarea imobilului conform documentatiei tehnice avizate  | A1, A1.1  |
| B3  | se noteaza modificarea limitelor si suprafetei imobilului conform documentatiei tehnice avizate   | A1, A1.1  |
| B4  | se noteaza actualizarea informatiilor cadastrale conform documentatiei tehnice avizate in sensul ca adresa imobilului este "comuna Baba Ana, localitatea Satu Nou, nr. 34, judetul Prahova"                       | A1, A1.1  |

**C. Partea III. SARCINI .**

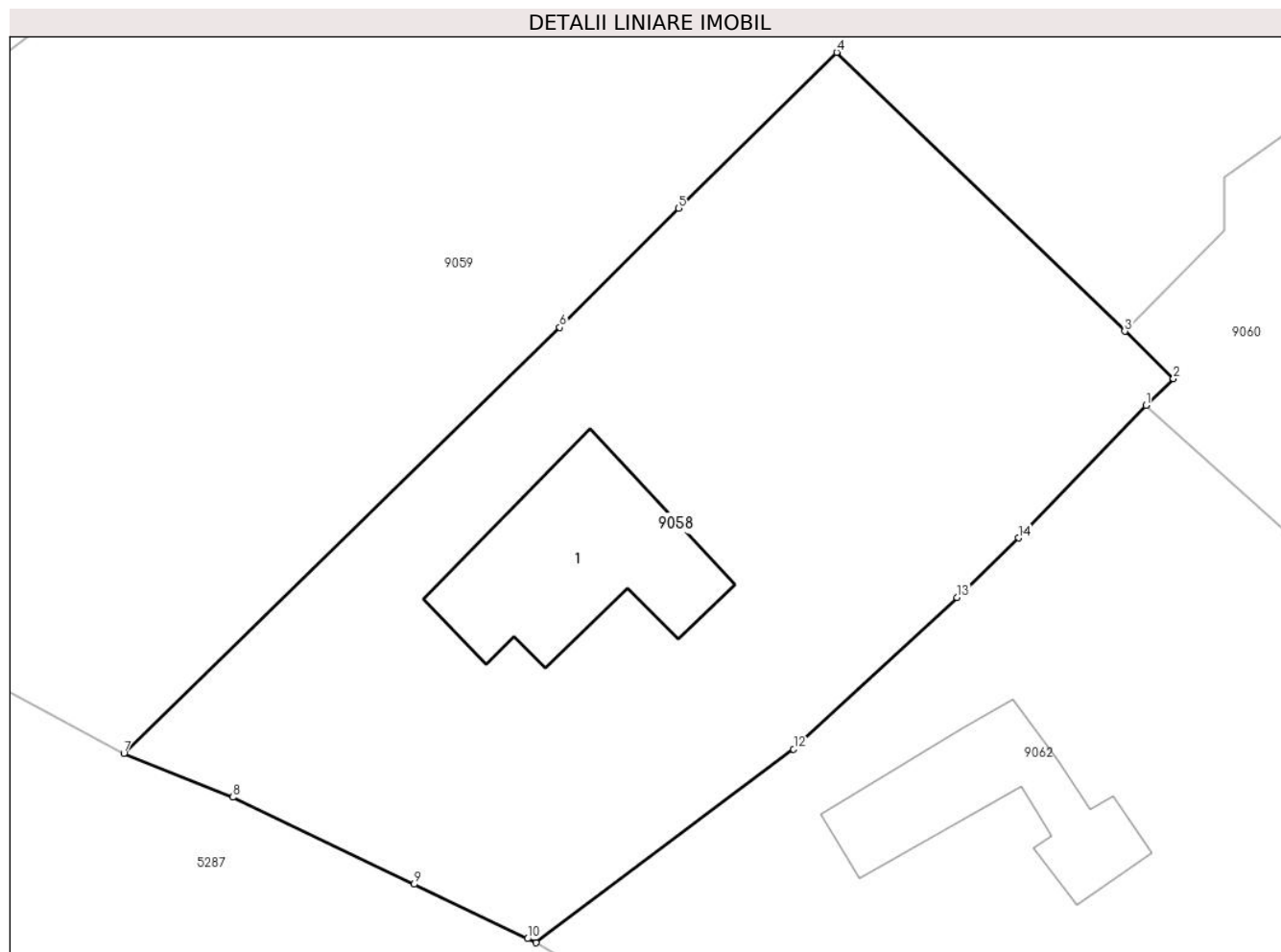
| Inscrieri privind dezmembramintele dreptului de proprietate, drepturi reale de garanție și sarcini | Referințe |
|--|-----------|
| NU SUNT  |           |

## Anexa Nr. 1 La Partea I

## Teren

| Nr cadastral | Suprafața (mp)*                  | Observații / Referințe  |
|--------------|----------------------------------|---|
| 22019        | Din acte: 848<br>Masurata: 1.139 | Teren delimitat cu gard de lemn, gard de plasa, gard de beton, peretele constructiei si limita conventionala. |

\* Suprafața este determinată în planul de proiecție Stereo 70.



## Date referitoare la teren

| Crt | Categorie folosință | Intra vilan | Suprafața (mp) | Tarla | Parcelă | Nr. topo | Observații / Referințe |
|-----|---------------------|-------------|----------------|-------|---------|----------|------------------------|
| 1   | curți constructii   | DA          | 1.139          | -     | -       | -        |                        |

## Date referitoare la construcții

| Crt  | Număr    | Destinație construcție  | Supraf. (mp) | Situație juridică | Observații / Referințe  |
|------|----------|-------------------------|--------------|-------------------|---|
| A1.1 | 22019-C1 | construcții de locuințe | 99           | Cu acte           | Nr. niveluri:1; S. construita la sol:99 mp; Locuinta, construita din caramida si boltari, invelitoare de tigla, compusa din 4 camere, un hol, o bucatarie si o baie |

## Lungime Segmente

1) Valorile lungimilor segmentelor sunt obținute din proiecție în plan.

| Punct început | X / Y                      | Punct sfârșit | X / Y                      | Lungime segment (** (m) |
|---------------|----------------------------|---------------|----------------------------|-------------------------|
| 1             | 620.804,535<br>385.443,365 | 2             | 620.805,973<br>385.444,754 | 1.999                   |
| 2             | 620.805,973<br>385.444,754 | 3             | 620.803,431<br>385.447,212 | 3.536                   |

| Punct început | X / Y                      | Punct sfârşit | X / Y                      | Lungime segment (** (m) |
|---------------|----------------------------|---------------|----------------------------|-------------------------|
| 3             | 620.803,431<br>385.447,212 | 4             | 620.788,468<br>385.461,707 | 20.832                  |
| 4             | 620.788,468<br>385.461,707 | 5             | 620.780,253<br>385.453,602 | 11.54                   |
| 5             | 620.780,253<br>385.453,602 | 6             | 620.774,057<br>385.447,415 | 8.756                   |
| 6             | 620.774,057<br>385.447,415 | 7             | 620.751,404<br>385.425,262 | 31.685                  |
| 7             | 620.751,404<br>385.425,262 | 8             | 620.757,08<br>385.422,997  | 6.111                   |
| 8             | 620.757,08<br>385.422,997  | 9             | 620.766,498<br>385.418,472 | 10.449                  |
| 9             | 620.766,498<br>385.418,472 | 10            | 620.772,391<br>385.415,64  | 6.538                   |
| 10            | 620.772,391<br>385.415,64  | 11            | 620.772,83<br>385.415,429  | 0.487                   |
| 11            | 620.772,83<br>385.415,429  | 12            | 620.786,217<br>385.425,496 | 16.75                   |
| 12            | 620.786,217<br>385.425,496 | 13            | 620.794,716<br>385.433,376 | 11.59                   |
| 13            | 620.794,716<br>385.433,376 | 14            | 620.797,911<br>385.436,466 | 4.445                   |
| 14            | 620.797,911<br>385.436,466 | 1             | 620.804,535<br>385.443,365 | 9.564                   |

\*\* Lungimile segmentelor sunt determinate în planul de proiecție Stereo 70 și sunt rotunjite la 1 milimetru.

\*\*\* Distanța dintre puncte este formată din segmente cumulate ce sunt mai mici decât valoarea 1 milimetru.





**DATE DESPRE IMOBILUL NR. 9059**

Oficiul de Cadastru și Publicitate Imobiliară PRAHOVA  
Biroul de Cadastru și Publicitate Imobiliară Ploiești

**A. Partea I. Descrierea imobilului**

TEREN Necunoscut

Adresa: Loc. Satu Nou, Jud. Prahova

| Nr. Crt | Nr cadastral Nr. topografic | Suprafața* (mp) | Observații / Referințe                |
|---------|-----------------------------|-----------------|---------------------------------------|
| A1      |                             | 7.380           | Sector cadastral:56 Teren imprejmuit; |

**B. Partea II. Proprietari și acte**

| Inscrieri privitoare la dreptul de proprietate și alte drepturi reale                       | Referințe |
|---|-----------|
| /   |           |
| Act Administrativ nr. 47961, din 24/01/1996 emis de CJPSDPATPH;                             |           |
| B1  | A1        |
| Intabulare, drept de PROPRIETATE, dobandit prin Lege, cota actuala 1/1<br>1) ILIE P DUMITRU |           |

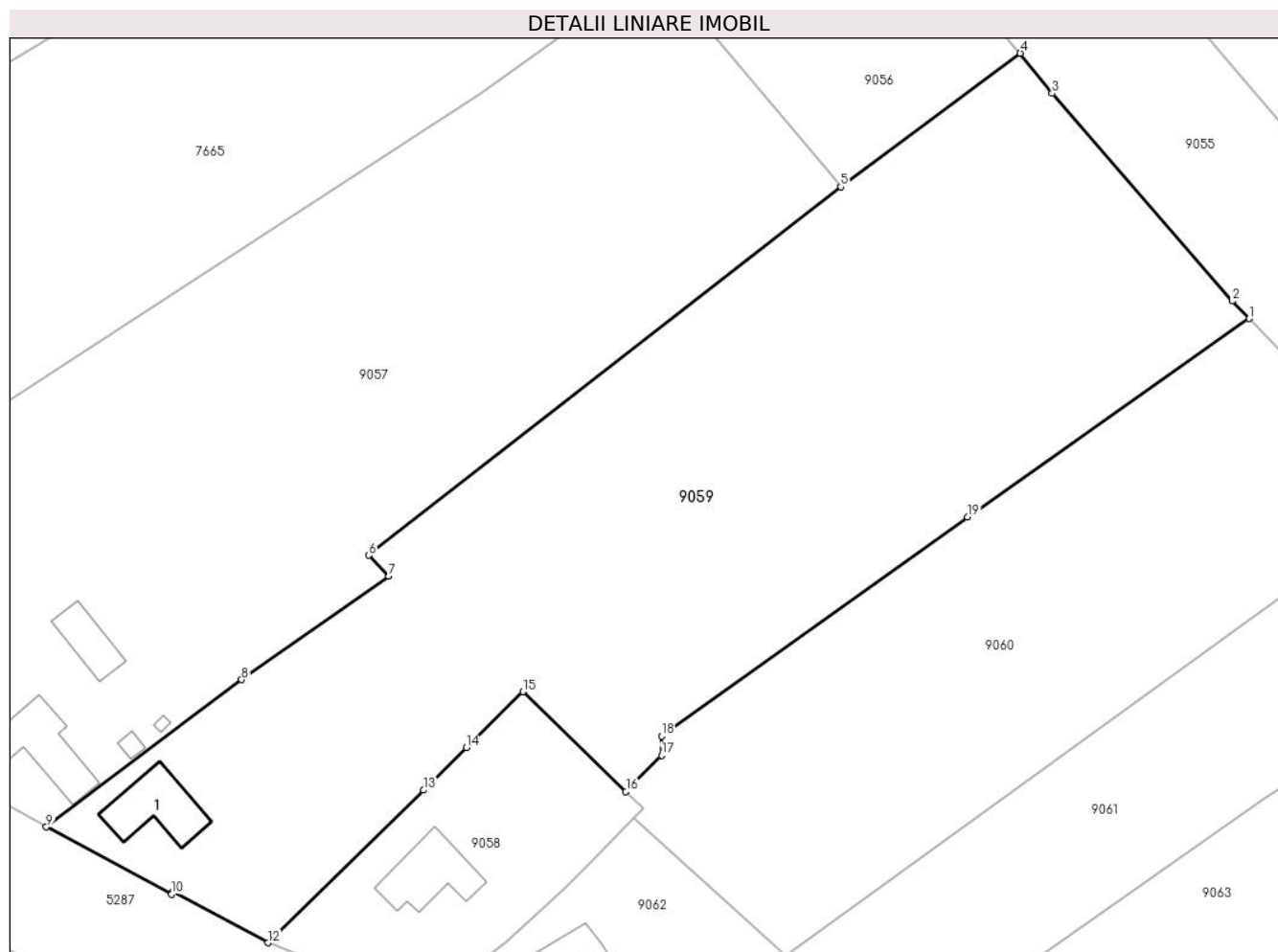
**C. Partea III. SARCINI .**

| Inscrieri privind dezmembramintele dreptului de proprietate, drepturi reale de garanție și sarcini | Referințe |
|--|-----------|
| NU SUNT  |           |

**Anexa Nr. 1 La Partea I****Teren**

| Nr cadastral | Suprafața (mp)* | Observații / Referințe |
|--------------|-----------------|------------------------|
|              | 7.380           |                        |

\* Suprafața este determinată în planul de proiecție Stereo 70.

**Date referitoare la teren**

| Crt | Categorie folosință | Intravilan | Suprafața (mp) | Tarla | Parcelă | Nr. topo | Observații / Referințe |
|-----|---------------------|------------|----------------|-------|---------|----------|------------------------|
| 1   | curți constructii   | DA         | 2.493          | 1     | 15      | -        |                        |
| 2   | arabil              | DA         | 4.483          | 1     | 15      | -        |                        |
| 3   | arabil              | NU         | 404            | 1     | 15      | -        |                        |

**Date referitoare la construcții**

| Crt  | Număr | Destinație construcție  | Supraf. (mp) | Situație juridică | Observații / Referințe                                |
|------|-------|-------------------------|--------------|-------------------|---|
| A1.1 |       | construcții de locuințe | 100          | Fara acte         | Nr. niveluri:1; S. construită la sol:100 mp; LOCUINTA |

**Lungime Segmente**

1) Valorile lungimilor segmentelor sunt obținute din proiecție în plan.

| Punct început | X / Y                      | Punct sfârșit | X / Y                      | Lungime segment (** (m) |
|---------------|----------------------------|---------------|----------------------------|-------------------------|
| 1             | 620.893,939<br>385.515,858 | 2             | 620.891,496<br>385.518,409 | 3.532                   |
| 2             | 620.891,496<br>385.518,409 | 3             | 620.865,34<br>385.548,54   | 39.9                    |

| Punct început | X / Y                      | Punct sfârşit | X / Y                      | Lungime segment (** (m) |
|---------------|----------------------------|---------------|----------------------------|-------------------------|
| 3             | 620.865,34<br>385.548,54   | 4             | 620.860,714<br>385.554,382 | 7.452                   |
| 4             | 620.860,714<br>385.554,382 | 5             | 620.834,626<br>385.534,999 | 32.5                    |
| 5             | 620.834,626<br>385.534,999 | 6             | 620.766,09<br>385.481,52   | 86.932                  |
| 6             | 620.766,09<br>385.481,52   | 7             | 620.768,997<br>385.478,458 | 4.222                   |
| 7             | 620.768,997<br>385.478,458 | 8             | 620.747,608<br>385.463,454 | 26.127                  |
| 8             | 620.747,608<br>385.463,454 | 9             | 620.719,236<br>385.442,07  | 35.528                  |
| 9             | 620.719,236<br>385.442,07  | 10            | 620.737,382<br>385.432,303 | 20.608                  |
| 10            | 620.737,382<br>385.432,303 | 11            | 620.737,639<br>385.432,653 | 0.434                   |
| 11            | 620.737,639<br>385.432,653 | 12            | 620.751,404<br>385.425,262 | 15.623                  |
| 12            | 620.751,404<br>385.425,262 | 13            | 620.774,057<br>385.447,415 | 31.685                  |
| 13            | 620.774,057<br>385.447,415 | 14            | 620.780,253<br>385.453,602 | 8.756                   |
| 14            | 620.780,253<br>385.453,602 | 15            | 620.788,468<br>385.461,707 | 11.54                   |
| 15            | 620.788,468<br>385.461,707 | 16            | 620.803,431<br>385.447,212 | 20.832                  |
| 16            | 620.803,431<br>385.447,212 | 17            | 620.808,62<br>385.452,454  | 7.376                   |
| 17            | 620.808,62<br>385.452,454  | 18            | 620.808,636<br>385.455,236 | 2.782                   |
| 18            | 620.808,636<br>385.455,236 | 19            | 620.853,043<br>385.487,052 | 54.628                  |
| 19            | 620.853,043<br>385.487,052 | 1             | 620.893,939<br>385.515,858 | 50.023                  |

\*\* Lungimile segmentelor sunt determinate în planul de proiecţie Stereo 70 şi sunt rotunjite la 1 milimetru.

\*\*\* Distanţa dintre puncte este formată din segmente cumulate ce sunt mai mici decât valoarea 1 milimetru.



**DATE DESPRE IMOBILUL NR. 9060**

Oficiul de Cadastru și Publicitate Imobiliară PRAHOVA  
Biroul de Cadastru și Publicitate Imobiliară Ploiești

**A. Partea I. Descrierea imobilului**

TEREN Intravilan

Adresa: Loc. Satu Nou, Jud. Prahova

| Nr. Crt | Nr cadastral<br>Nr. topografic | Suprafața* (mp) | Observații / Referințe                |
|---------|--------------------------------|-----------------|---------------------------------------|
| A1      |                                | 4.105           | Sector cadastral:56 Teren imprejmuit; |

**B. Partea II. Proprietari și acte**

| Inscrieri privitoare la dreptul de proprietate și alte drepturi reale |  | Referințe |
|---|--|-----------|
| /   |  |           |
| Act Administrativ nr. 47903, din 26/09/1995 emis de CJPSDPATPH;       |  |           |
| B1  | Intabulare, drept de PROPRIETATE, dobandit prin Lege, cota actuala 1/1<br>1) BANCILA STELIAN<br>2) BANCILA CONSTANTIN<br>3) STOICA ELISABETA<br>4) BANCILA GHEORGHE<br>5) BANCILA VASILE<br>6) BANCILA N ION | A1        |

**C. Partea III. SARCINI .**

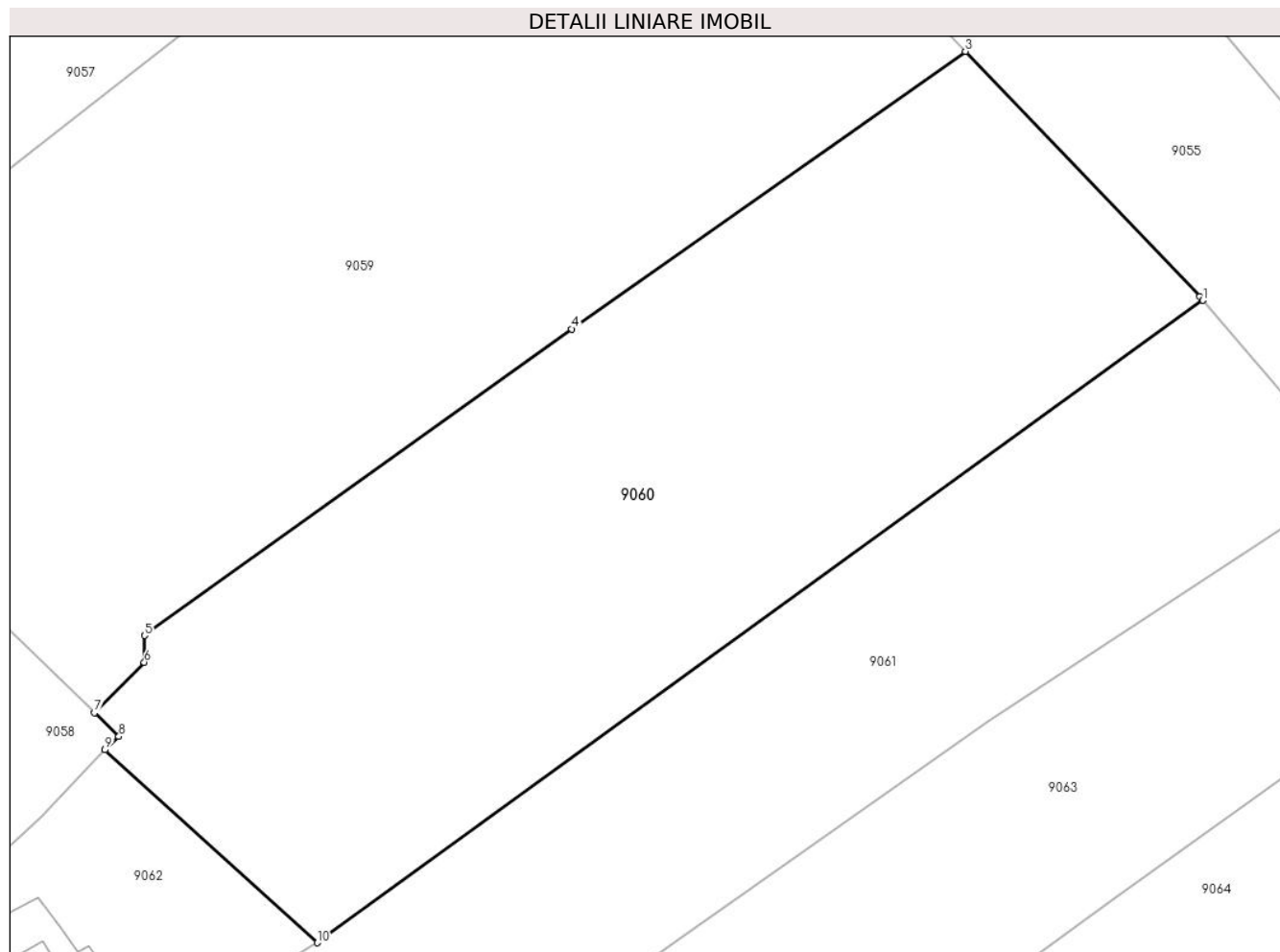
| Inscrieri privind dezmembramintele dreptului de proprietate, drepturi reale de garanție și sarcini | Referințe |
|--|-----------|
| NU SUNT  |           |

## Anexa Nr. 1 La Partea I

## Teren

| Nr cadastral | Suprafața (mp)* | Observații / Referințe |
|--------------|-----------------|------------------------|
|              | 4.105           |                        |

\* Suprafața este determinată în planul de proiecție Stereo 70.



## Date referitoare la teren

| Crt | Categorie folosință | Intravilan | Suprafața (mp) | Tarla | Parcelă | Nr. topo | Observații / Referințe |
|-----|---------------------|------------|----------------|-------|---------|----------|------------------------|
| 1   | arabil              | DA         | 4.105          | 1     | 21      | -        |                        |

## Lungime Segmente

1) Valorile lungimilor segmentelor sunt obținute din proiecție în plan.

| Punct început | X / Y                      | Punct sfârșit | X / Y                      | Lungime segment (** (m) |
|---------------|----------------------------|---------------|----------------------------|-------------------------|
| 1             | 620.918,637<br>385.490,019 | 2             | 620.918,315<br>385.490,399 | 0.497                   |
| 2             | 620.918,315<br>385.490,399 | 3             | 620.893,939<br>385.515,858 | 35.247                  |
| 3             | 620.893,939<br>385.515,858 | 4             | 620.853,043<br>385.487,052 | 50.023                  |
| 4             | 620.853,043<br>385.487,052 | 5             | 620.808,636<br>385.455,236 | 54.628                  |
| 5             | 620.808,636<br>385.455,236 | 6             | 620.808,62<br>385.452,454  | 2.782                   |

| Punct început | X / Y                      | Punct sfârșit | X / Y                      | Lungime segment (** (m) |
|---------------|----------------------------|---------------|----------------------------|-------------------------|
| 6             | 620.808,62<br>385.452,454  | 7             | 620.803,431<br>385.447,212 | 7.376                   |
| 7             | 620.803,431<br>385.447,212 | 8             | 620.805,973<br>385.444,754 | 3.536                   |
| 8             | 620.805,973<br>385.444,754 | 9             | 620.804,535<br>385.443,365 | 1.999                   |
| 9             | 620.804,535<br>385.443,365 | 10            | 620.826,594<br>385.423,34  | 29.793                  |
| 10            | 620.826,594<br>385.423,34  | 1             | 620.918,637<br>385.490,019 | 113.657                 |

\*\* Lungimile segmentelor sunt determinate în planul de proiecție Stereo 70 și sunt rotunjite la 1 milimetru.

\*\*\* Distanța dintre puncte este formată din segmente cumulate ce sunt mai mici decât valoarea 1 milimetru.





**DATE DESPRE IMOBILUL NR. 9061**

Oficiul de Cadastru și Publicitate Imobiliară PRAHOVA  
Biroul de Cadastru și Publicitate Imobiliară Ploiești

**A. Partea I. Descrierea imobilului**

TEREN Intravilan

Adresa: Loc. Satu Nou, Jud. Prahova

| Nr. Crt | Nr cadastral<br>Nr. topografic | Suprafața* (mp) | Observații / Referințe                |
|---------|--------------------------------|-----------------|---------------------------------------|
| A1      |                                | 3.317           | Sector cadastral:56 Teren imprejmuit; |

**B. Partea II. Proprietari și acte**

| Inscrieri privitoare la dreptul de proprietate și alte drepturi reale |   | Referințe |
|---|---|-----------|
| /   |   |           |
| Act Administrativ nr. 44598, din 26/09/1995 emis de CJPSDPATPH;       |   |           |
| B1  | Intabulare, drept de PROPRIETATE, dobandit prin Lege, cota actuala 1/1<br>1) BANCILA STEFAN<br>2) IORDACHE ADRIANA<br>3) BANCILA GHEORGHE<br>4) BANCILA GH MARIA<br>5) BANCILA VICTOR | A1        |

**C. Partea III. SARCINI .**

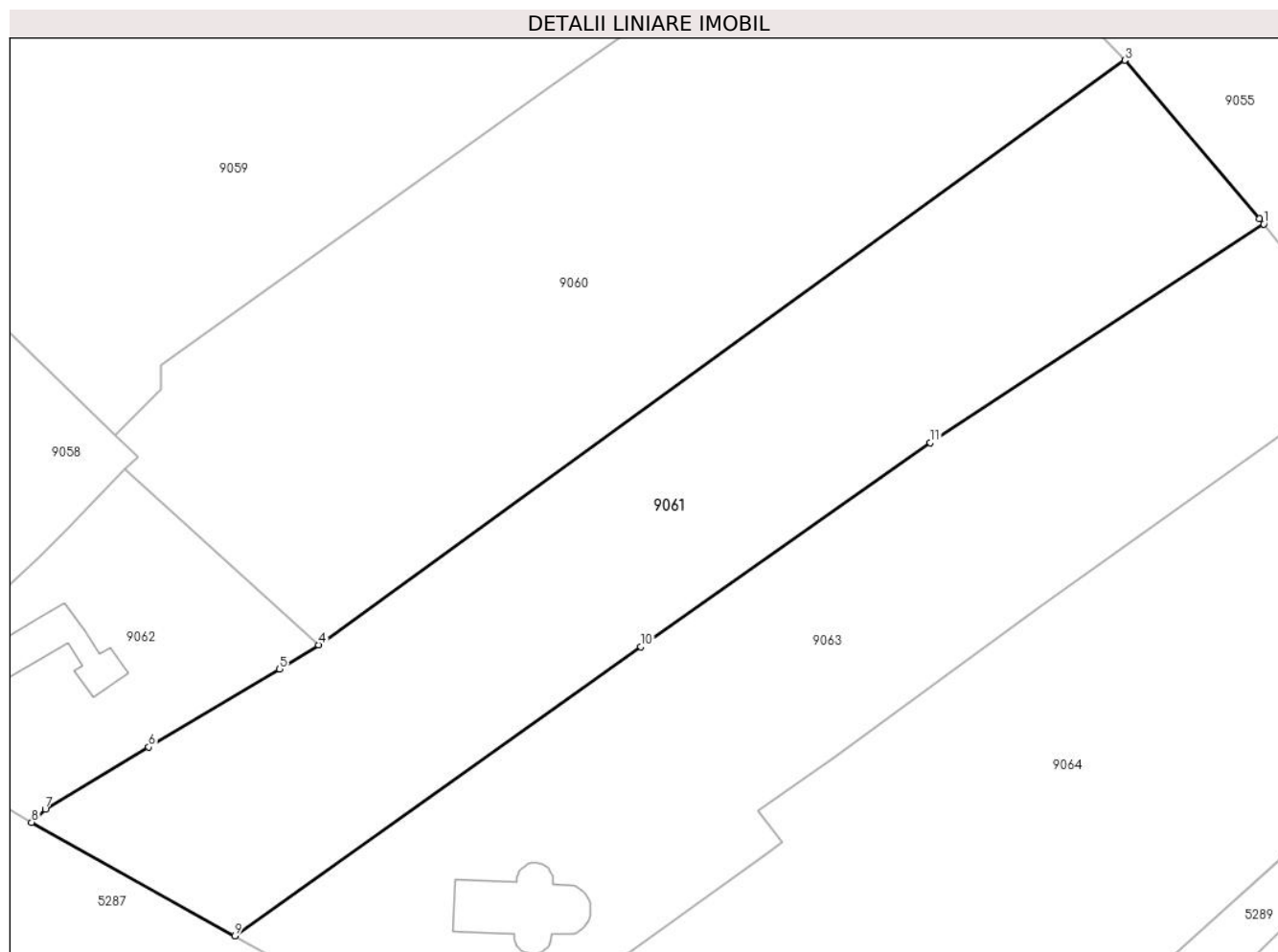
| Inscrieri privind dezmembramintele dreptului de proprietate, drepturi reale de garanție și sarcini | Referințe |
|--|-----------|
| NU SUNT  |           |

## Anexa Nr. 1 La Partea I

## Teren

|              |                 |                        |
|--------------|-----------------|------------------------|
| Nr cadastral | Suprafața (mp)* | Observații / Referințe |
|              | 3.317           |                        |

\* Suprafața este determinată în planul de proiecție Stereo 70.



## Date referitoare la teren

| Crt | Categorie folosință | Intravilan | Suprafața (mp) | Tarla | Parcelă | Nr. topo | Observații / Referințe |
|-----|---------------------|------------|----------------|-------|---------|----------|------------------------|
| 1   | arabil              | DA         | 759            | 1     | 22      | -        |                        |
| 2   | arabil              | DA         | 2.558          | 1     | 24      | -        |                        |

## Lungime Segmente

1) Valorile lungimilor segmentelor sunt obținute din proiecție în plan.

| Punct început | X / Y                      | Punct sfârșit | X / Y                      | Lungime segment (** (m) |
|---------------|----------------------------|---------------|----------------------------|-------------------------|
| 1             | 620.934,465<br>385.471,339 | 2             | 620.933,979<br>385.471,946 | 0.777                   |
| 2             | 620.933,979<br>385.471,946 | 3             | 620.918,637<br>385.490,019 | 23.708                  |
| 3             | 620.918,637<br>385.490,019 | 4             | 620.826,594<br>385.423,34  | 113.657                 |
| 4             | 620.826,594<br>385.423,34  | 5             | 620.822,166<br>385.420,571 | 5.223                   |

| Punct început | X / Y                      | Punct sfârşit | X / Y                      | Lungime segment (** (m) |
|---------------|----------------------------|---------------|----------------------------|-------------------------|
| 5             | 620.822,166<br>385.420,571 | 6             | 620.807,229<br>385.411,701 | 17.372                  |
| 6             | 620.807,229<br>385.411,701 | 7             | 620.795,426<br>385.404,602 | 13.773                  |
| 7             | 620.795,426<br>385.404,602 | 8             | 620.793,862<br>385.403,108 | 2.163                   |
| 8             | 620.793,862<br>385.403,108 | 9             | 620.817,047<br>385.390,151 | 26.56                   |
| 9             | 620.817,047<br>385.390,151 | 10            | 620.863,398<br>385.423,136 | 56.89                   |
| 10            | 620.863,398<br>385.423,136 | 11            | 620.896,402<br>385.446,383 | 40.37                   |
| 11            | 620.896,402<br>385.446,383 | 1             | 620.934,465<br>385.471,339 | 45.514                  |

\*\* Lungimile segmentelor sunt determinate în planul de proiecție Stereo 70 și sunt rotunjite la 1 milimetru.

\*\*\* Distanța dintre puncte este formată din segmente cumulate ce sunt mai mici decât valoarea 1 milimetru.



**DATE DESPRE IMOBILUL NR. 9062**

Oficiul de Cadastru și Publicitate Imobiliară PRAHOVA  
Biroul de Cadastru și Publicitate Imobiliară Ploiești

**A. Partea I. Descrierea imobilului**

TEREN Intravilan

Adresa: Loc. Satu Nou, Nr. 33, Jud. Prahova

| Nr. Crt | Nr cadastral Nr. topografic | Suprafața* (mp) | Observații / Referințe  |
|---------|-----------------------------|-----------------|---|
| A1      | 25813                       | 1.000           | Sector cadastral:56 Teren imprejmuit;<br>Teren imprejmuit cu gard de lemn, gard de plasa, gard de BCA si zidul constructiei vecine. |

**Construcții**

| Crt  | Nr cadastral Nr. topografic | Adresa                      | Observații / Referințe  |
|------|-----------------------------|-----------------------------|---|
| A1.1 | 25813-C1                    | Loc. Satu Nou, Jud. Prahova | Nr. niveluri:1; S. construita la sol:73 mp; S. construita desfasurata:73 mp; LOCUINTA, parter, Sup. desfasurata = 73 mp |

**B. Partea II. Proprietari și acte**

| Inscrieri privitoare la dreptul de proprietate și alte drepturi reale   |   | Referințe |
|---|---|-----------|
| <b>28103 / 25/03/2020</b>   |   |           |
| Act Administrativ nr. 2347, din 19/03/2020 emis de PRIMARIA BABA ANA (act administrativ nr 14 din 20.02.2008, emis de PRIMARIA BABA ANA;act administrativ nr 36111 din 10.03.1995, emis de COMISIA JUDETEANA PRAHOVA;act administrativ nr seria D.10 nr. 770811 din 27.02.2012, emis de PRIMARIA BABA ANA); |   |           |
| B1  | Intabulare, drept de PROPRIETATE, dobandit prin Constituire, cota actuala 1/1<br>1) <b>ENE VASILE</b><br>2) <b>ENE MARIA</b> , (decedata) | A1        |
| B2  | Intabulare, drept de PROPRIETATE, dobandit prin Construire, cota actuala 1/1<br>1) <b>ENE VASILE</b><br>2) <b>ENE MARIA</b> , (decedata)  | A1.1      |

**C. Partea III. SARCINI .**

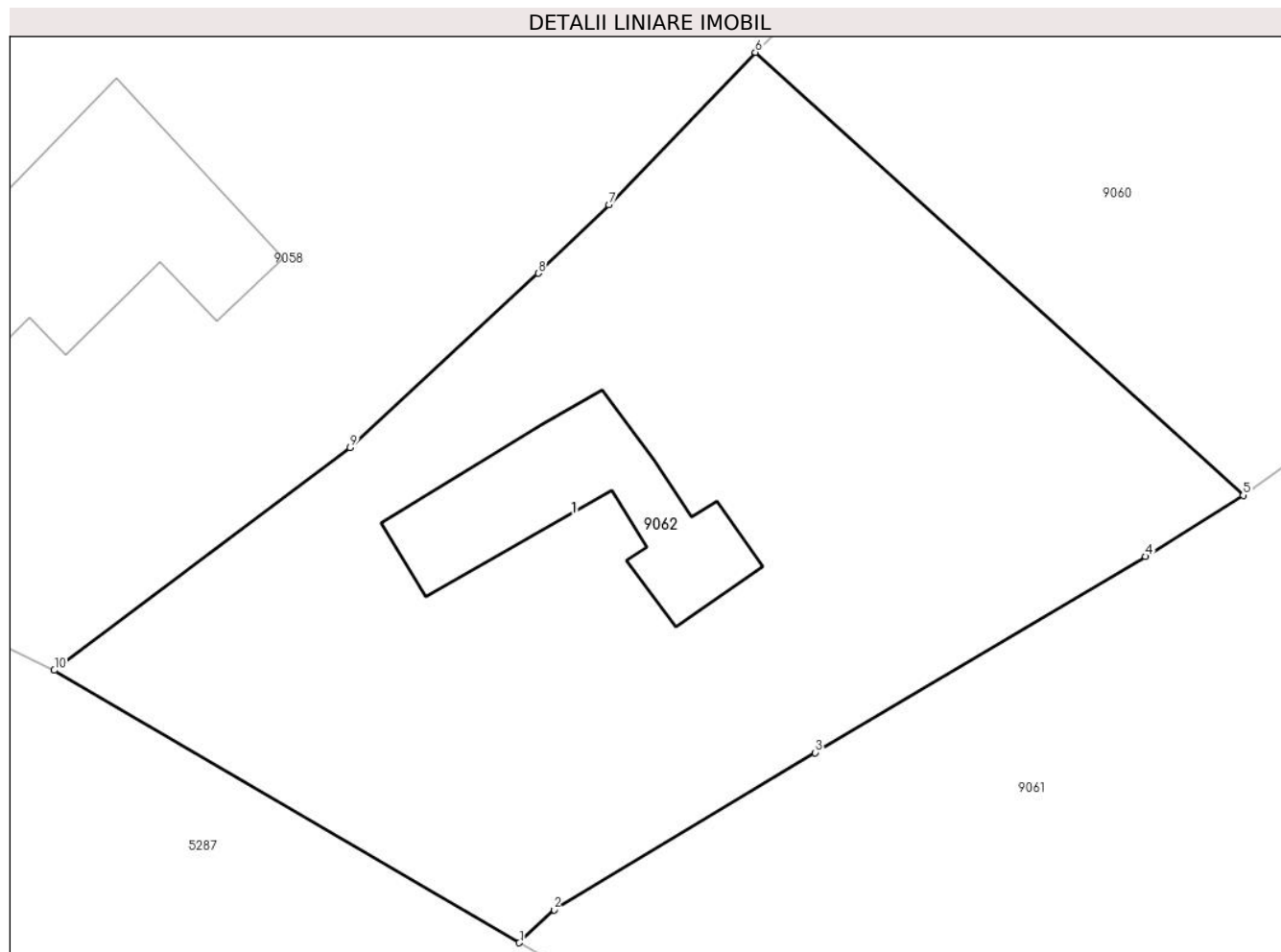
| Inscrieri privind dezmembramintele dreptului de proprietate, drepturi reale de garanție și sarcini | Referințe |
|--|-----------|
| NU SUNT  |           |

## Anexa Nr. 1 La Partea I

## Teren

| Nr cadastral | Suprafața (mp)* | Observații / Referințe   |
|--------------|-----------------|--|
| 25813        | 1.000           | Teren împrejmuit cu gard de lemn, gard de plasa, gard de BCA si zidul constructiei vecine. |

\* Suprafața este determinată în planul de proiecție Stereo 70.



## Date referitoare la teren

| Crt | Categorie folosință | Intra vilan | Suprafața (mp) | Tarla | Parcelă | Nr. topo | Observații / Referințe |
|-----|---------------------|-------------|----------------|-------|---------|----------|------------------------|
| 1   | curți constructii   | DA          | 750            | 1     | 20      | -        |                        |
| 2   | arabil              | DA          | 250            | 1     | 20/1    | -        |                        |

## Date referitoare la construcții

| Crt  | Număr    | Destinație construcție  | Supraf. (mp) | Situație juridică | Observații / Referințe  |
|------|----------|-------------------------|--------------|-------------------|---|
| A1.1 | 25813-C1 | construcții de locuințe | 73           | Cu acte           | Nr. niveluri:1; S. construita la sol:73 mp; S. construita desfasurata:73 mp; LOCUINTA, parter, Sup. desfasurata = 73 mp |

## Lungime Segmente

1) Valorile lungimilor segmentelor sunt obținute din proiecție în plan.

| Punct început | X / Y                      | Punct sfârșit | X / Y                      | Lungime segment (** (m) |
|---------------|----------------------------|---------------|----------------------------|-------------------------|
| 1             | 620.793,862<br>385.403,108 | 2             | 620.795,426<br>385.404,602 | 2.163                   |
| 2             | 620.795,426<br>385.404,602 | 3             | 620.807,229<br>385.411,701 | 13.773                  |

| Punct început | X / Y                      | Punct sfârșit | X / Y                      | Lungime segment (** (m) |
|---------------|----------------------------|---------------|----------------------------|-------------------------|
| 3             | 620.807,229<br>385.411,701 | 4             | 620.822,166<br>385.420,571 | 17.372                  |
| 4             | 620.822,166<br>385.420,571 | 5             | 620.826,594<br>385.423,34  | 5.223                   |
| 5             | 620.826,594<br>385.423,34  | 6             | 620.804,535<br>385.443,365 | 29.793                  |
| 6             | 620.804,535<br>385.443,365 | 7             | 620.797,911<br>385.436,466 | 9.564                   |
| 7             | 620.797,911<br>385.436,466 | 8             | 620.794,716<br>385.433,376 | 4.445                   |
| 8             | 620.794,716<br>385.433,376 | 9             | 620.786,217<br>385.425,496 | 11.59                   |
| 9             | 620.786,217<br>385.425,496 | 10            | 620.772,83<br>385.415,429  | 16.75                   |
| 10            | 620.772,83<br>385.415,429  | 1             | 620.793,862<br>385.403,108 | 24.375                  |

\*\* Lungimile segmentelor sunt determinate în planul de proiecție Stereo 70 și sunt rotunjite la 1 milimetru.

\*\*\* Distanța dintre puncte este formată din segmente cumulate ce sunt mai mici decât valoarea 1 milimetru.





**DATE DESPRE IMOBILUL NR. 9063**

Oficiul de Cadastru și Publicitate Imobiliară PRAHOVA  
Biroul de Cadastru și Publicitate Imobiliară Ploiești

**A. Partea I. Descrierea imobilului**

TEREN Intravilan

Adresa: Loc. Satu Nou, Jud. Prahova

| Nr. Crt | Nr cadastral Nr. topografic | Suprafața* (mp) | Observații / Referințe                |
|---------|-----------------------------|-----------------|---------------------------------------|
| A1      |                             | 3.302           | Sector cadastral:56 Teren imprejmuit; |

**B. Partea II. Proprietari și acte**

| Inscrieri privitoare la dreptul de proprietate și alte drepturi reale  | Referințe |
|--|-----------|
| /  |           |
| Act Administrativ nr. 90525, din 01/04/2003 emis de CJPSDPATPH;  |           |
| B1   | A1        |
| Intabulare, drept de PROPRIETATE, dobandit prin Lege, cota actuala 1/1<br>1) PAROHIA CIRESANU, CIF:9999999999999 |           |

**C. Partea III. SARCINI .**

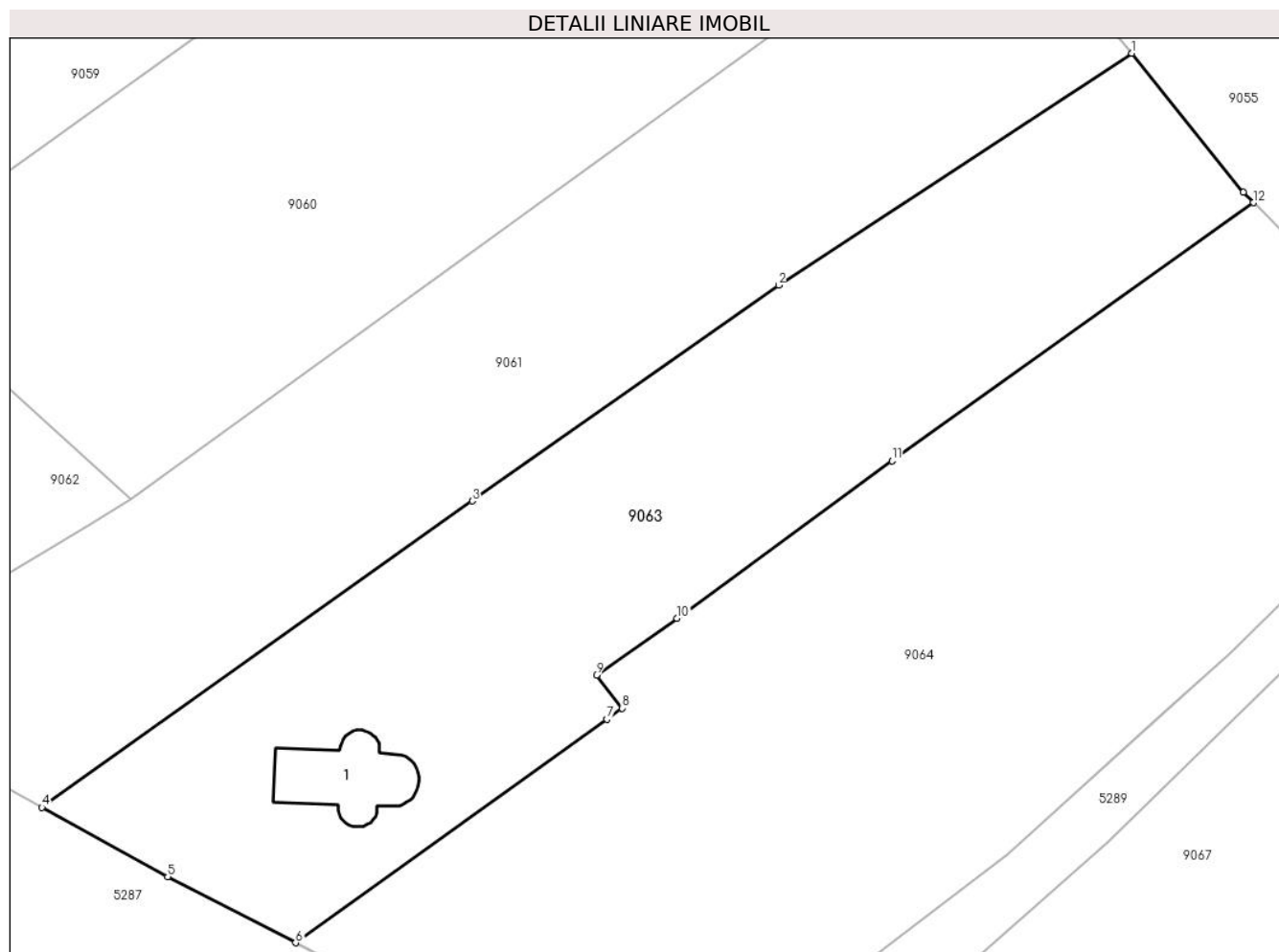
| Inscrieri privind dezmembramintele dreptului de proprietate, drepturi reale de garanție și sarcini | Referințe |
|--|-----------|
| NU SUNT  |           |

## Anexa Nr. 1 La Partea I

## Teren

| Nr cadastral | Suprafața (mp)* | Observații / Referințe |
|--------------|-----------------|------------------------|
|              | 3.302           |                        |

\* Suprafața este determinată în planul de proiecție Stereo 70.



## Date referitoare la teren

| Crt | Categorie folosință | Intravilan | Suprafața (mp) | Tarla | Parcelă | Nr. topo | Observații / Referințe |
|-----|---------------------|------------|----------------|-------|---------|----------|------------------------|
| 1   | curți constructii   | DA         | 180            | 1     | 26/2    | -        |                        |
| 2   | arabil              | DA         | 3.122          | 1     | 26/2    | -        |                        |

## Date referitoare la construcții

| Crt  | Număr | Destinație construcție                         | Supraf. (mp) | Situație juridică | Observații / Referințe   |
|------|-------|--|--------------|-------------------|--|
| A1.1 |       | construcții administrative și social culturale | 103          | Fara acte         | Nr. niveluri:1; S. construita la sol:103 mp; CONSTRUCTIE ADMINISTRATIVA SI SOCIALA |

## Lungime Segmente

1) Valorile lungimilor segmentelor sunt obținute din proiecție în plan.

| Punct început | X / Y                      | Punct sfârșit | X / Y                      | Lungime segment (** (m) |
|---------------|----------------------------|---------------|----------------------------|-------------------------|
| 1             | 620.934,465<br>385.471,339 | 2             | 620.896,402<br>385.446,383 | 45.514                  |
| 2             | 620.896,402<br>385.446,383 | 3             | 620.863,398<br>385.423,136 | 40.37                   |

| Punct început | X / Y                      | Punct sfârşit | X / Y                      | Lungime segment (** (m) |
|---------------|----------------------------|---------------|----------------------------|-------------------------|
| 3             | 620.863,398<br>385.423,136 | 4             | 620.817,047<br>385.390,151 | 56.89                   |
| 4             | 620.817,047<br>385.390,151 | 5             | 620.830,596<br>385.382,706 | 15.46                   |
| 5             | 620.830,596<br>385.382,706 | 6             | 620.844,365<br>385.375,58  | 15.504                  |
| 6             | 620.844,365<br>385.375,58  | 7             | 620.877,899<br>385.399,649 | 41.278                  |
| 7             | 620.877,899<br>385.399,649 | 8             | 620.879,55<br>385.400,83   | 2.029                   |
| 8             | 620.879,55<br>385.400,83   | 9             | 620.876,793<br>385.404,402 | 4.512                   |
| 9             | 620.876,793<br>385.404,402 | 10            | 620.885,483<br>385.410,493 | 10.613                  |
| 10            | 620.885,483<br>385.410,493 | 11            | 620.908,618<br>385.427,448 | 28.682                  |
| 11            | 620.908,618<br>385.427,448 | 12            | 620.947,556<br>385.455,254 | 47.847                  |
| 12            | 620.947,556<br>385.455,254 | 13            | 620.946,461<br>385.456,358 | 1.555                   |
| 13            | 620.946,461<br>385.456,358 | 1             | 620.934,465<br>385.471,339 | 19.193                  |

\*\* Lungimile segmentelor sunt determinate în planul de proiecție Stereo 70 și sunt rotunjite la 1 milimetru.

\*\*\* Distanța dintre puncte este formată din segmente cumulate ce sunt mai mici decât valoarea 1 milimetru.



**DATE DESPRE IMOBILUL NR. 9064**

Oficiul de Cadastru și Publicitate Imobiliară PRAHOVA  
Biroul de Cadastru și Publicitate Imobiliară Ploiești

**A. Partea I. Descrierea imobilului**

TEREN Intravilan

Adresa: Loc. Satu Nou, Jud. Prahova

| Nr. Crt | Nr cadastral Nr. topografic | Suprafața* (mp) | Observații / Referințe                |
|---------|-----------------------------|-----------------|---------------------------------------|
| A1      |                             | 4.759           | Sector cadastral:56 Teren imprejmuit; |

**B. Partea II. Proprietari și acte**

| Inscrieri privitoare la dreptul de proprietate și alte drepturi reale |  | Referințe |
|---|--|-----------|
| /   |  |           |
| Act Administrativ nr. 79970, din 09/03/1990 emis de CJPSDPATPH;       |  |           |
| B1  | Intabulare, drept de PROPRIETATE, dobandit prin Lege, cota actuala 1/1<br>1) PANA E GHEORGHE | A1        |

**C. Partea III. SARCINI .**

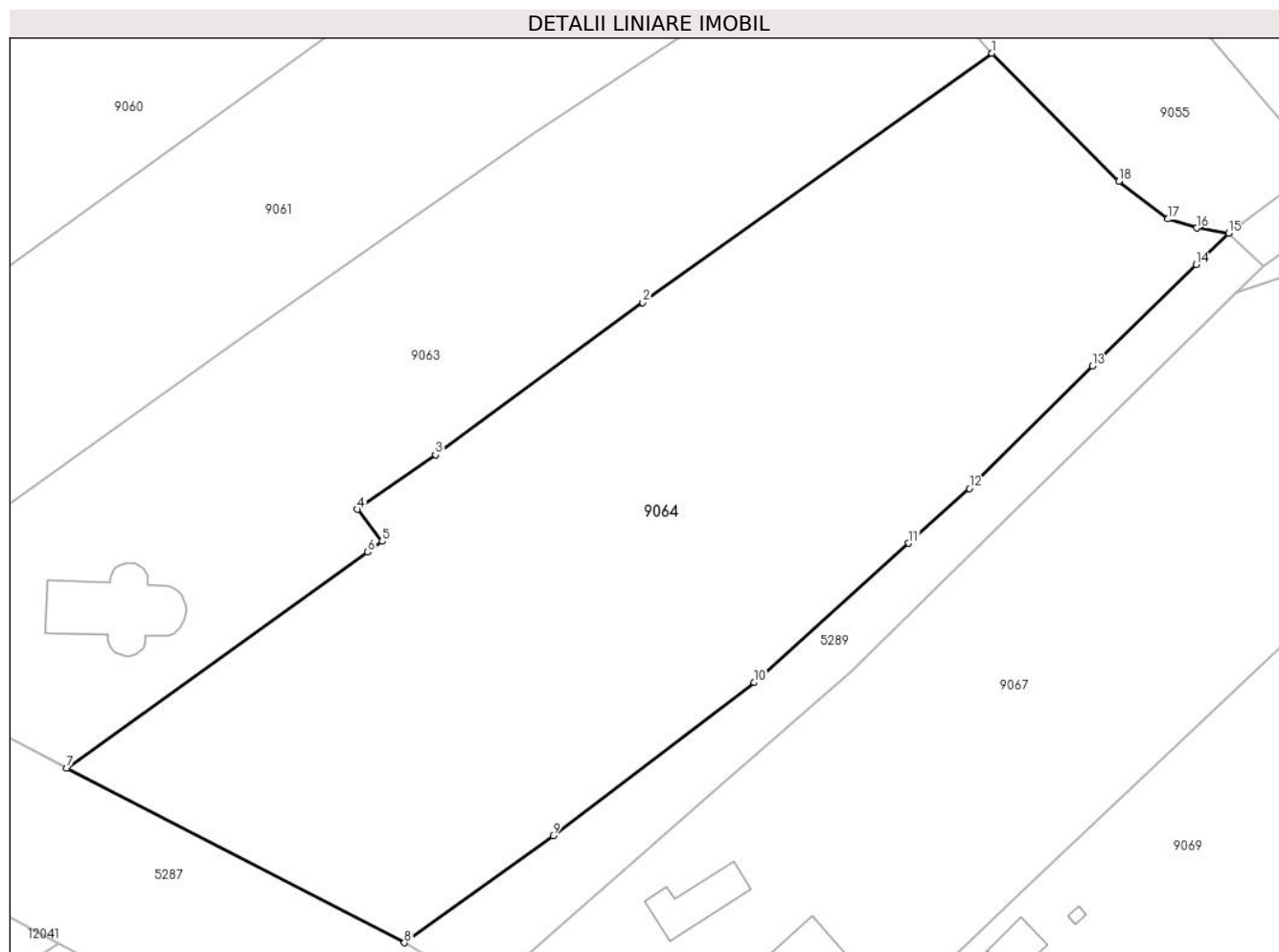
| Inscrieri privind dezmembramintele dreptului de proprietate, drepturi reale de garanție și sarcini | Referințe |
|--|-----------|
| NU SUNT  |           |

## Anexa Nr. 1 La Partea I

## Teren

|              |                 |                        |
|--------------|-----------------|------------------------|
| Nr cadastral | Suprafața (mp)* | Observații / Referințe |
|              | 4.759           |                        |

\* Suprafața este determinată în planul de proiecție Stereo 70.



## Date referitoare la teren

| Crt | Categorie folosință | Intravilan | Suprafața (mp) | Tarla | Parcelă | Nr. topo | Observații / Referințe |
|-----|---------------------|------------|----------------|-------|---------|----------|------------------------|
| 1   | curți constructii   | DA         | 317            | 1     | 25      | -        |                        |
| 2   | curți constructii   | DA         | 178            | 1     | 27      | -        |                        |
| 3   | arabil              | DA         | 3.370          | 1     | 26      | -        |                        |
| 4   | arabil              | DA         | 894            | 1     | 28      | -        |                        |

## Lungime Segmente

1) Valorile lungimilor segmentelor sunt obținute din proiecție în plan.

| Punct început | X / Y                      | Punct sfârșit | X / Y                      | Lungime segment (** (m) |
|---------------|----------------------------|---------------|----------------------------|-------------------------|
| 1             | 620.947,556<br>385.455,254 | 2             | 620.908,618<br>385.427,448 | 47.847                  |
| 2             | 620.908,618<br>385.427,448 | 3             | 620.885,483<br>385.410,493 | 28.682                  |

| Punct început | X / Y                      | Punct sfârşit | X / Y                      | Lungime segment (** (m) |
|---------------|----------------------------|---------------|----------------------------|-------------------------|
| 3             | 620.885,483<br>385.410,493 | 4             | 620.876,793<br>385.404,402 | 10.613                  |
| 4             | 620.876,793<br>385.404,402 | 5             | 620.879,55<br>385.400,83   | 4.512                   |
| 5             | 620.879,55<br>385.400,83   | 6             | 620.877,899<br>385.399,649 | 2.029                   |
| 6             | 620.877,899<br>385.399,649 | 7             | 620.844,365<br>385.375,58  | 41.278                  |
| 7             | 620.844,365<br>385.375,58  | 8             | 620.882,01<br>385.356,096  | 42.388                  |
| 8             | 620.882,01<br>385.356,096  | 9             | 620.898,596<br>385.368,023 | 20.429                  |
| 9             | 620.898,596<br>385.368,023 | 10            | 620.921,042<br>385.385,095 | 28.2                    |
| 10            | 620.921,042<br>385.385,095 | 11            | 620.938,282<br>385.400,647 | 23.219                  |
| 11            | 620.938,282<br>385.400,647 | 12            | 620.945,033<br>385.406,737 | 9.092                   |
| 12            | 620.945,033<br>385.406,737 | 13            | 620.958,756<br>385.420,375 | 19.347                  |
| 13            | 620.958,756<br>385.420,375 | 14            | 620.970,344<br>385.431,685 | 16.193                  |
| 14            | 620.970,344<br>385.431,685 | 15            | 620.973,952<br>385.435,206 | 5.04                    |
| 15            | 620.973,952<br>385.435,206 | 16            | 620.970,407<br>385.435,768 | 3.589                   |
| 16            | 620.970,407<br>385.435,768 | 17            | 620.967,196<br>385.436,771 | 3.364                   |
| 17            | 620.967,196<br>385.436,771 | 18            | 620.961,712<br>385.440,982 | 6.915                   |
| 18            | 620.961,712<br>385.440,982 | 1             | 620.947,556<br>385.455,254 | 20.102                  |

\*\* Lungimile segmentelor sunt determinate în planul de proiecție Stereo 70 și sunt rotunjite la 1 milimetru.

\*\*\* Distanța dintre puncte este formată din segmente cumulate ce sunt mai mici decât valoarea 1 milimetru.





**DATE DESPRE IMOBILUL NR. 9065**

Oficiul de Cadastru și Publicitate Imobiliară PRAHOVA  
Biroul de Cadastru și Publicitate Imobiliară Ploiești

**A. Partea I. Descrierea imobilului**

TEREN Extravilan

Adresa: Jud. Prahova

| Nr. Crt | Nr cadastral Nr. topografic | Suprafața* (mp) | Observații / Referințe                  |
|---------|-----------------------------|-----------------|---|
| A1      |                             | 125             | Sector cadastral:56 Teren neimpregmuit; |

**B. Partea II. Proprietari și acte**

| Inscrieri privitoare la dreptul de proprietate și alte drepturi reale | Referințe   |
|---|---|
| /   |   |
| Act Normativ nr. 7, din 13/03/1996 emis de GUVERNUL ROMANIEI;         |   |
| B1  | Inscrierea posesiei, drept de PROPRIETATE, dobandit prin Lege, cota actuala 1/1 |
|   | 1) NEIDENTIFICAT NEIDENTIFICAT  |

**C. Partea III. SARCINI .**

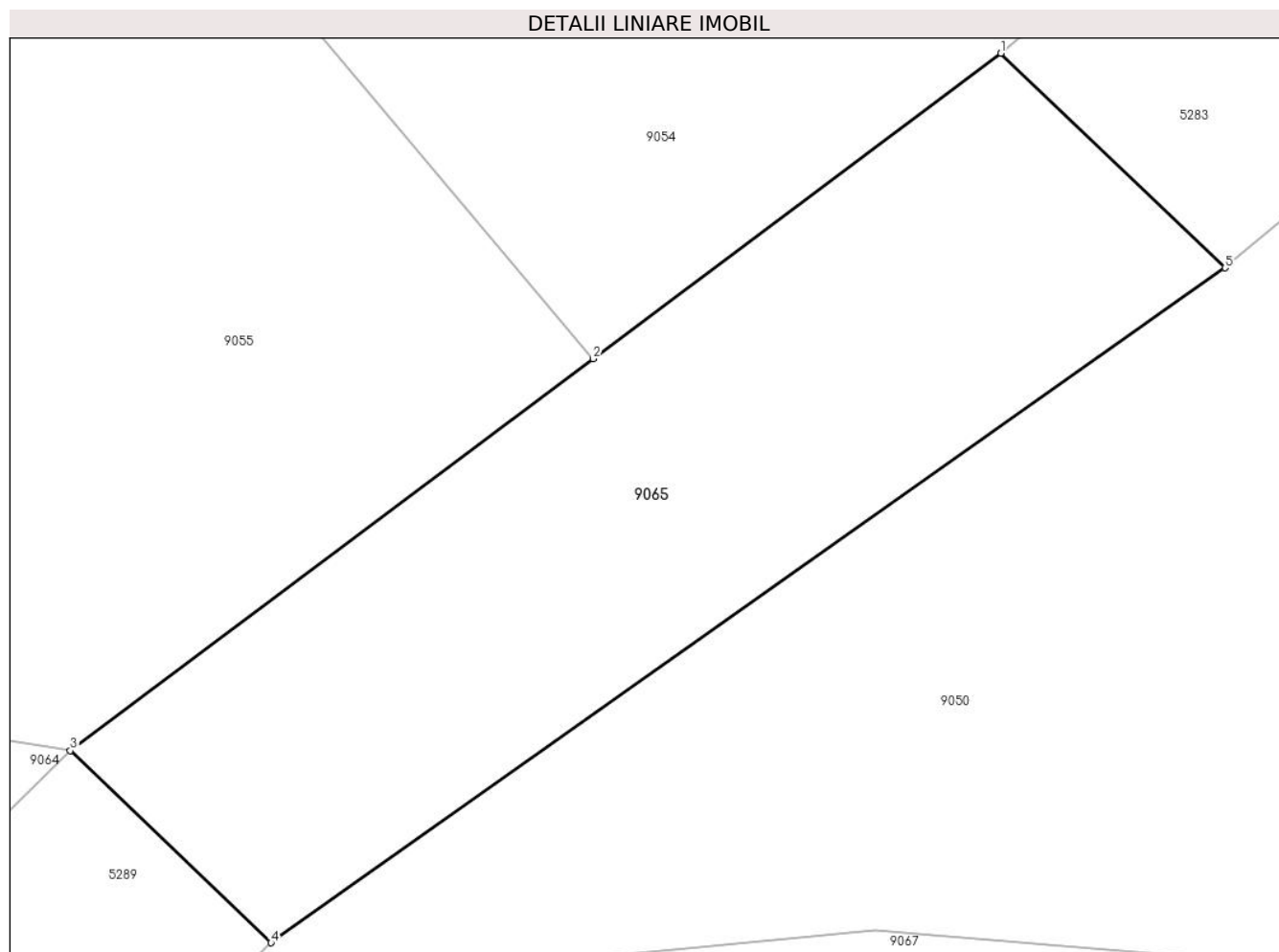
| Inscrieri privind dezmembramintele dreptului de proprietate, drepturi reale de garanție și sarcini | Referințe |
|--|-----------|
| NU SUNT  |           |

## Anexa Nr. 1 La Partea I

## Teren

| Nr cadastral | Suprafața (mp)* | Observații / Referințe |
|--------------|-----------------|------------------------|
|              | 125             |                        |

\* Suprafața este determinată în planul de proiecție Stereo 70.



## Date referitoare la teren

| Crt | Categorie folosință | Intravilan | Suprafața (mp) | Tarla | Parcelă | Nr. topo | Observații / Referințe |
|-----|---------------------|------------|----------------|-------|---------|----------|------------------------|
| 1   | nedeterminata       | NU         | 125            | -     | -       | -        |                        |

## Lungime Segmente

1) Valorile lungimilor segmentelor sunt obținute din proiecție în plan.

| Punct început | X / Y                      | Punct sfârșit | X / Y                      | Lungime segment (** (m) |
|---------------|----------------------------|---------------|----------------------------|-------------------------|
| 1             | 620.991,861<br>385.448,617 | 2             | 620.984,014<br>385.442,741 | 9.804                   |
| 2             | 620.984,014<br>385.442,741 | 3             | 620.973,952<br>385.435,206 | 12.571                  |
| 3             | 620.973,952<br>385.435,206 | 4             | 620.977,815<br>385.431,51  | 5.347                   |
| 4             | 620.977,815<br>385.431,51  | 5             | 620.996,174<br>385.444,489 | 22.484                  |
| 5             | 620.996,174<br>385.444,489 | 1             | 620.991,861<br>385.448,617 | 5.97                    |

**\*\* Lungimile segmentelor sunt determinate în planul de proiecție Stereo 70 și sunt rotunjite la 1 milimetru.**

**\*\*\* Distanța dintre puncte este formată din segmente cumulate ce sunt mai mici decât valoarea 1 milimetru.**



**DATE DESPRE IMOBILUL NR. 9067**

Oficiul de Cadastru și Publicitate Imobiliară PRAHOVA  
Biroul de Cadastru și Publicitate Imobiliară Ploiești

**A. Partea I. Descrierea imobilului**

TEREN Necunoscut

Adresa: Loc. Satu Nou, Jud. Prahova

| Nr. Crt | Nr cadastral<br>Nr. topografic | Suprafața* (mp) | Observații / Referințe                  |
|---------|--------------------------------|-----------------|---|
| A1      |                                | 3.992           | Sector cadastral:56 Teren neimpregmuit; |

**B. Partea II. Proprietari și acte**

| Inscrieri privitoare la dreptul de proprietate și alte drepturi reale |  | Referințe |
|---|--|-----------|
| /   |  |           |
| Act Administrativ nr. 47903, din 26/09/1995 emis de CJPSDPATPH;       |  |           |
| B1  | Intabulare, drept de PROPRIETATE, dobandit prin Lege, cota actuala 1/1<br>1) BANCILA STELIAN<br>2) STOICA ELISABETA<br>3) BANCILA CONSTANTIN<br>4) BANCILA GHOERGHE<br>5) BANCILA VASILE<br>6) BANCILA N ION | A1        |

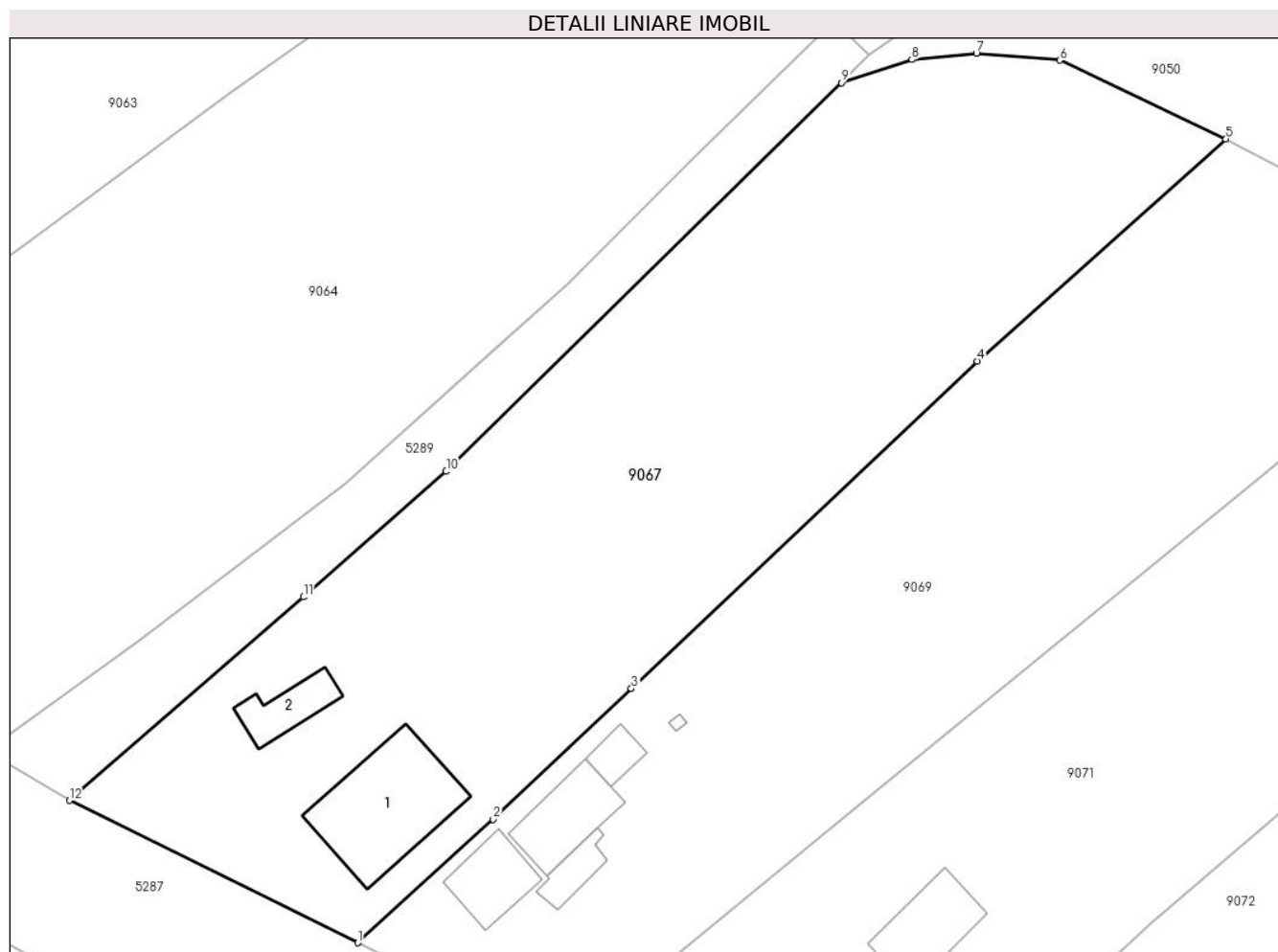
**C. Partea III. SARCINI .**

| Inscrieri privind dezmembramintele dreptului de proprietate, drepturi reale de garanție și sarcini | Referințe |
|--|-----------|
| NU SUNT  |           |

**Anexa Nr. 1 La Partea I****Teren**

| Nr cadastral | Suprafața (mp)* | Observații / Referințe |
|--------------|-----------------|------------------------|
|              | 3.992           |                        |

\* Suprafața este determinată în planul de proiecție Stereo 70.

**Date referitoare la teren**

| Crt | Categorie folosință | Intravilan | Suprafața (mp) | Tarla | Parcelă | Nr. topo | Observații / Referințe |
|-----|---------------------|------------|----------------|-------|---------|----------|------------------------|
| 1   | curți constructii   | DA         | 732            | 2     | 30      | -        |                        |
| 2   | arabil              | DA         | 3.242          | 2     | 32      | -        |                        |
| 3   | arabil              | NU         | 18             | 2     | 32      | -        |                        |

**Date referitoare la construcții**

| Crt  | Număr | Destinație construcție  | Supraf. (mp) | Situație juridică | Observații / Referințe                                |
|------|-------|-------------------------|--------------|-------------------|---|
| A1.1 |       | construcții de locuințe | 160          | Fara acte         | Nr. niveluri:1; S. construita la sol:160 mp; LOCUINTA |
| A1.2 |       | construcții anexa       | 44           | Fara acte         | Nr. niveluri:1; S. construita la sol:44 mp; ANEXA     |

**Lungime Segmente**

1) Valorile lungimilor segmentelor sunt obținute din proiecție în plan.

| Punct început | X / Y                    | Punct sfârșit | X / Y                      | Lungime segment (** (m)) |
|---------------|--------------------------|---------------|----------------------------|--------------------------|
| 1             | 620.922,3<br>385.335,301 | 2             | 620.937,017<br>385.348,675 | 19.886                   |

| Punct început | X / Y                      | Punct sfârşit | X / Y                      | Lungime segment (** (m) |
|---------------|----------------------------|---------------|----------------------------|-------------------------|
| 2             | 620.937,017<br>385.348,675 | 3             | 620.952,0<br>385.362,852   | 20.627                  |
| 3             | 620.952,0<br>385.362,852   | 4             | 620.989,539<br>385.398,373 | 51.681                  |
| 4             | 620.989,539<br>385.398,373 | 5             | 621.016,516<br>385.422,461 | 36.166                  |
| 5             | 621.016,516<br>385.422,461 | 6             | 620.998,502<br>385.430,996 | 19.933                  |
| 6             | 620.998,502<br>385.430,996 | 7             | 620.989,438<br>385.431,744 | 9.094                   |
| 7             | 620.989,438<br>385.431,744 | 8             | 620.982,435<br>385.431,07  | 7.036                   |
| 8             | 620.982,435<br>385.431,07  | 9             | 620.974,786<br>385.428,534 | 8.058                   |
| 9             | 620.974,786<br>385.428,534 | 10            | 620.931,912<br>385.386,406 | 60.108                  |
| 10            | 620.931,912<br>385.386,406 | 11            | 620.916,422<br>385.372,79  | 20.624                  |
| 11            | 620.916,422<br>385.372,79  | 12            | 620.891,027<br>385.350,73  | 33.639                  |
| 12            | 620.891,027<br>385.350,73  | 1             | 620.922,3<br>385.335,301   | 34.872                  |

\*\* Lungimile segmentelor sunt determinate în planul de proiecţie Stereo 70 şi sunt rotunjite la 1 milimetru.

\*\*\* Distanţa dintre puncte este formată din segmente cumulate ce sunt mai mici decât valoarea 1 milimetru.





**DATE DESPRE IMOBILUL NR. 9068**

Oficiul de Cadastru și Publicitate Imobiliară PRAHOVA  
Biroul de Cadastru și Publicitate Imobiliară Ploiești

**A. Partea I. Descrierea imobilului**

TEREN Extravilan

Nr. CF vechi:229/N  
Nr. cadastral vechi:319

Adresa: Jud. Prahova

| Nr. Crt | Nr cadastral Nr. topografic | Suprafața* (mp) | Observații / Referințe                  |
|---------|-----------------------------|-----------------|---|
| A1      | 20598                       | 9.994           | Sector cadastral:56 Teren neimprejmuit; |

**B. Partea II. Proprietari și acte**

| Inscrieri privitoare la dreptul de proprietate și alte drepturi reale |  | Referințe |
|---|--|-----------|
| <b>11925 / 03/05/2006</b>   |  |           |
| Act Notarial nr. 741, din 21/04/2006 emis de NP ION HURDUC;           |  |           |
| B1  | Intabulare, drept de PROPRIETATE cumparare, dobandit prin Conventie, cota actuala 1/1<br>1) SC PAJO HOLDING SRL, CIF:9999999999999<br>OBSERVATII: (provenita din conversia CF 229/N) | A1        |

**C. Partea III. SARCINI .**

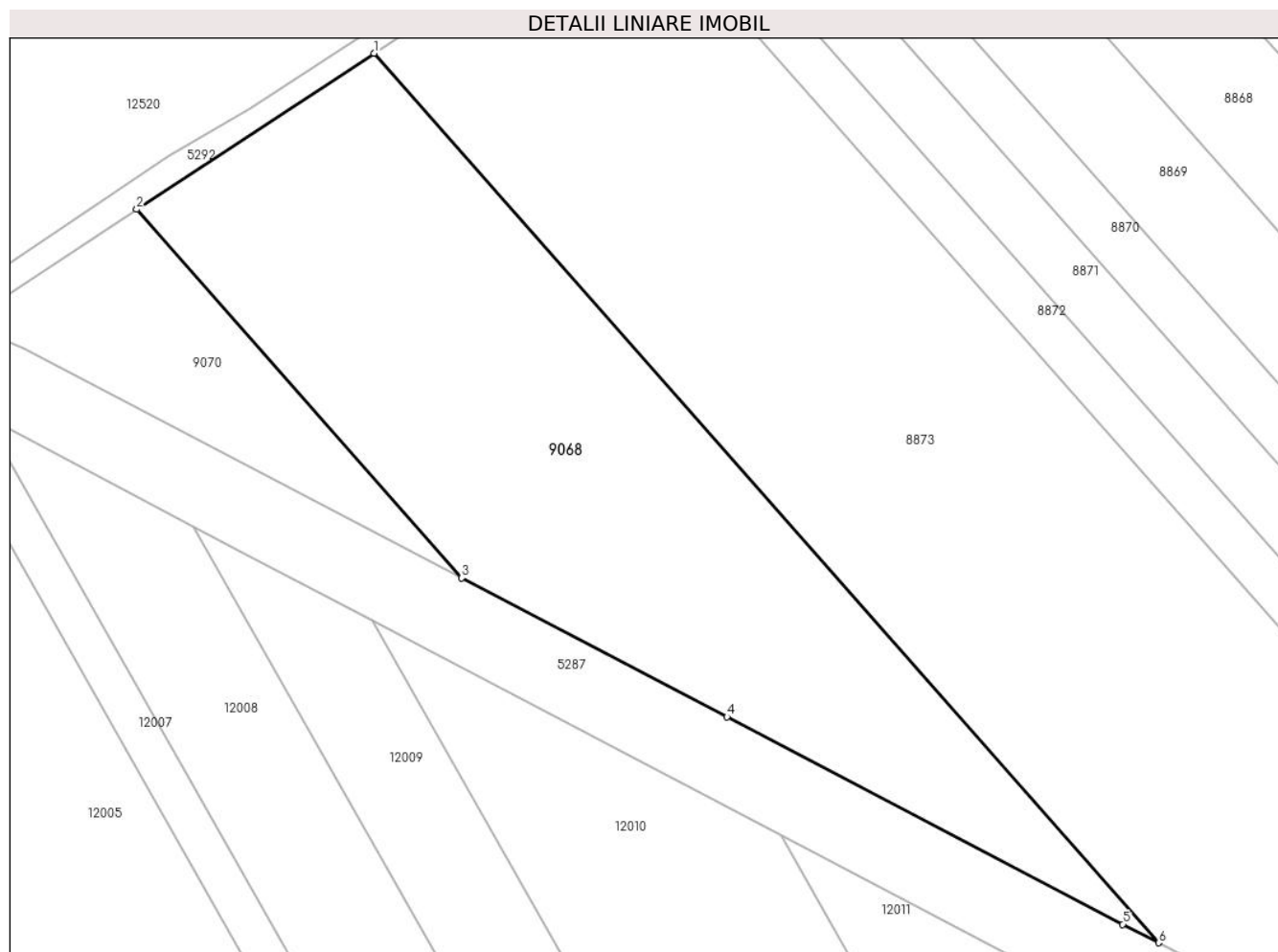
| Inscrieri privind dezmembramintele dreptului de proprietate, drepturi reale de garanție și sarcini | Referințe |
|--|-----------|
| NU SUNT  |           |

## Anexa Nr. 1 La Partea I

## Teren

| Nr cadastral | Suprafața (mp)* | Observații / Referințe |
|--------------|-----------------|------------------------|
| 20598        | 9.994           |                        |

\* Suprafața este determinată în planul de proiecție Stereo 70.



## Date referitoare la teren

| Crt | Categorie folosință | Intra vilan | Suprafața (mp) | Tarla | Parcelă | Nr. topo | Observații / Referințe |
|-----|---------------------|-------------|----------------|-------|---------|----------|------------------------|
| 1   | arabil              | NU          | 9.994          | 44    | 355/62  | -        |                        |

## Lungime Segmente

1) Valorile lungimilor segmentelor sunt obținute din proiecție în plan.

| Punct început | X / Y                      | Punct sfârșit | X / Y                      | Lungime segment (** (m) |
|---------------|----------------------------|---------------|----------------------------|-------------------------|
| 1             | 620.163,238<br>385.828,796 | 2             | 620.114,396<br>385.796,686 | 58.452                  |
| 2             | 620.114,396<br>385.796,686 | 3             | 620.181,341<br>385.720,857 | 101.152                 |
| 3             | 620.181,341<br>385.720,857 | 4             | 620.235,923<br>385.692,273 | 61.614                  |
| 4             | 620.235,923<br>385.692,273 | 5             | 620.317,432<br>385.649,588 | 92.009                  |
| 5             | 620.317,432<br>385.649,588 | 6             | 620.324,806<br>385.645,786 | 8.297                   |

| Punct început | X / Y                      | Punct sfârşit | X / Y                      | Lungime segment (** (m) |
|---------------|----------------------------|---------------|----------------------------|-------------------------|
| 6             | 620.324,806<br>385.645,786 | 1             | 620.163,238<br>385.828,796 | 244.124                 |

\*\* Lungimile segmentelor sunt determinate în planul de proiecţie Stereo 70 şi sunt rotunjite la 1 milimetru.

\*\*\* Distanţa dintre puncte este formată din segmente cumulate ce sunt mai mici decât valoarea 1 milimetru.





## DATE DESPRE IMOBILUL NR. 9069

Oficiul de Cadastru și Publicitate Imobiliară PRAHOVA  
Biroul de Cadastru și Publicitate Imobiliară Ploiești

## A. Partea I. Descrierea imobilului

TEREN Necunoscut

Adresa: Loc. Satu Nou, Nr. 27, Jud. Prahova, T2 P33

| Nr. Crt | Nr cadastral Nr. topografic | Suprafața* (mp) | Observații / Referințe  |
|---------|-----------------------------|-----------------|---|
| A1      | 23354                       | 3.538           | Sector cadastral:56 Teren imprejmuit;<br>Imprejmuiri: N:Imprejmuiri, S:Imprejmuiri; E:Neimprejmuit (pct.43-42); V: Imprejmuiri. |

## Construcții

| Crt  | Nr cadastral Nr. topografic | Adresa                      | Observații / Referințe  |
|------|-----------------------------|-----------------------------|---|
| A1.1 | 23354-C1                    | Loc. Satu Nou, Jud. Prahova | Nr. niveluri:1; S. construita la sol:73 mp; S. construita desfasurata:73 mp; ANEXA    |
| A1.2 | 23354-C2                    | Loc. Satu Nou, Jud. Prahova | Nr. niveluri:1; S. construita la sol:22 mp; S. construita desfasurata:22 mp; ANEXA    |
| A1.3 | 23354-C3                    | Loc. Satu Nou, Jud. Prahova | Nr. niveluri:1; S. construita la sol:27 mp; S. construita desfasurata:27 mp; ANEXA    |
| A1.4 | 23354-C4                    | Loc. Satu Nou, Jud. Prahova | Nr. niveluri:1; S. construita la sol:60 mp; S. construita desfasurata:60 mp; LOCUINTA |
| A1.5 | 23354-C5                    | Loc. Satu Nou, Jud. Prahova | Nr. niveluri:2; S. construita la sol:2 mp; S. construita desfasurata:2 mp; ANEXA      |

## B. Partea II. Proprietari și acte

| Inscrieri privitoare la dreptul de proprietate și alte drepturi reale  | Referințe                        |
|--|----------------------------------|
| <b>57953 / 31/05/2019</b>  |                                  |
| Act Administrativ nr. seria Cf Nr. 544669, din 19/02/1960 emis de Sfatul Popular Ciresanu;   |                                  |
| B3 se noteaza faptul ca Ghinea Elena este casatorita cu Ghinea Petre, conform certificatului de casatorie seria Cf Nr. 544669/19.02.1960 eliberat de Sfatul Popular Ciresanu | A1, A1.1, A1.2, A1.3, A1.4, A1.5 |
| Act Notarial nr. 787, din 28/05/2019 emis de NP Calin Maria;   |                                  |
| B8 Intabulare, drept de PROPRIETATEcumparare ca bun comun, dobandit prin Conventie, cota actuala 1/2<br>1) OLTEANU MARILENA-ELENA  | A1                               |
| B9 Intabulare, drept de PROPRIETATEcumparare ca bun comun, dobandit prin Conventie, cota actuala 1/2<br>1) OLTEANU MARILENA-ELENA  | A1.1, A1.2, A1.3, A1.4, A1.5     |
| <b>36829 / 11/03/2024</b>  |                                  |
| Act Notarial nr. 36, din 14/02/2024 emis de NP BURTICA ADELA;  |                                  |
| B10 Intabulare, drept de PROPRIETATE, dobandit prin Succesiune, cota actuala 2/16<br>1) OLTEANU MARILENA-ELENA   | A1                               |
| B11 Intabulare, drept de PROPRIETATE, dobandit prin Succesiune, cota actuala 3/16<br>1) OLTEANU NICOL STEFANIA   | A1                               |
| B12 Intabulare, drept de PROPRIETATE, dobandit prin Succesiune, cota actuala 3/16<br>1) OLTEANU CRISTIAN FLORIN EDUARD   | A1                               |
| B13 Intabulare, drept de PROPRIETATE, dobandit prin Succesiune, cota actuala 2/16<br>1) OLTEANU MARILENA-ELENA   | A1.1, A1.2, A1.3, A1.4, A1.5     |
| B14 Intabulare, drept de PROPRIETATE, dobandit prin Succesiune, cota actuala 3/16<br>1) OLTEANU NICOL STEFANIA   | A1.1, A1.2, A1.3, A1.4, A1.5     |
| B15 Intabulare, drept de PROPRIETATE, dobandit prin Succesiune, cota actuala 3/16<br>1) OLTEANU CRISTIAN FLORIN EDUARD   | A1.1, A1.2, A1.3, A1.4, A1.5     |
| <b>24703 / 24/02/2025</b>  |                                  |
| Hotarare Judecatoreasca nr. 133, din 14/08/2024 emis de JUDECATORIA MIZIL;   |                                  |
| B16 se noteaza din oficiu sentinta civila nr.133 pronuntata in dosarul nr. 1123/259/2024 la data de 14.08.2024 de Judecatoria Mizil avand ca                                 | A1, A1.1, A1.2, A1.3, A1.4, A1.5 |

| Inscrieri privitoare la dreptul de proprietate și alte drepturi reale |  | Referințe                        |
|---|--|----------------------------------|
| B16   | obiect "tutela speciala" si numeste pe Grama Georgeta Cristina in calitate de curator special pentru reprezentarea minorilor Olteanu Nicol Stefania si Olteanu Cristian Florin Eduard, avand ca obiect vanzarea imobilului ce face obiectul prezentei cereri | A1, A1.1, A1.2, A1.3, A1.4, A1.5 |

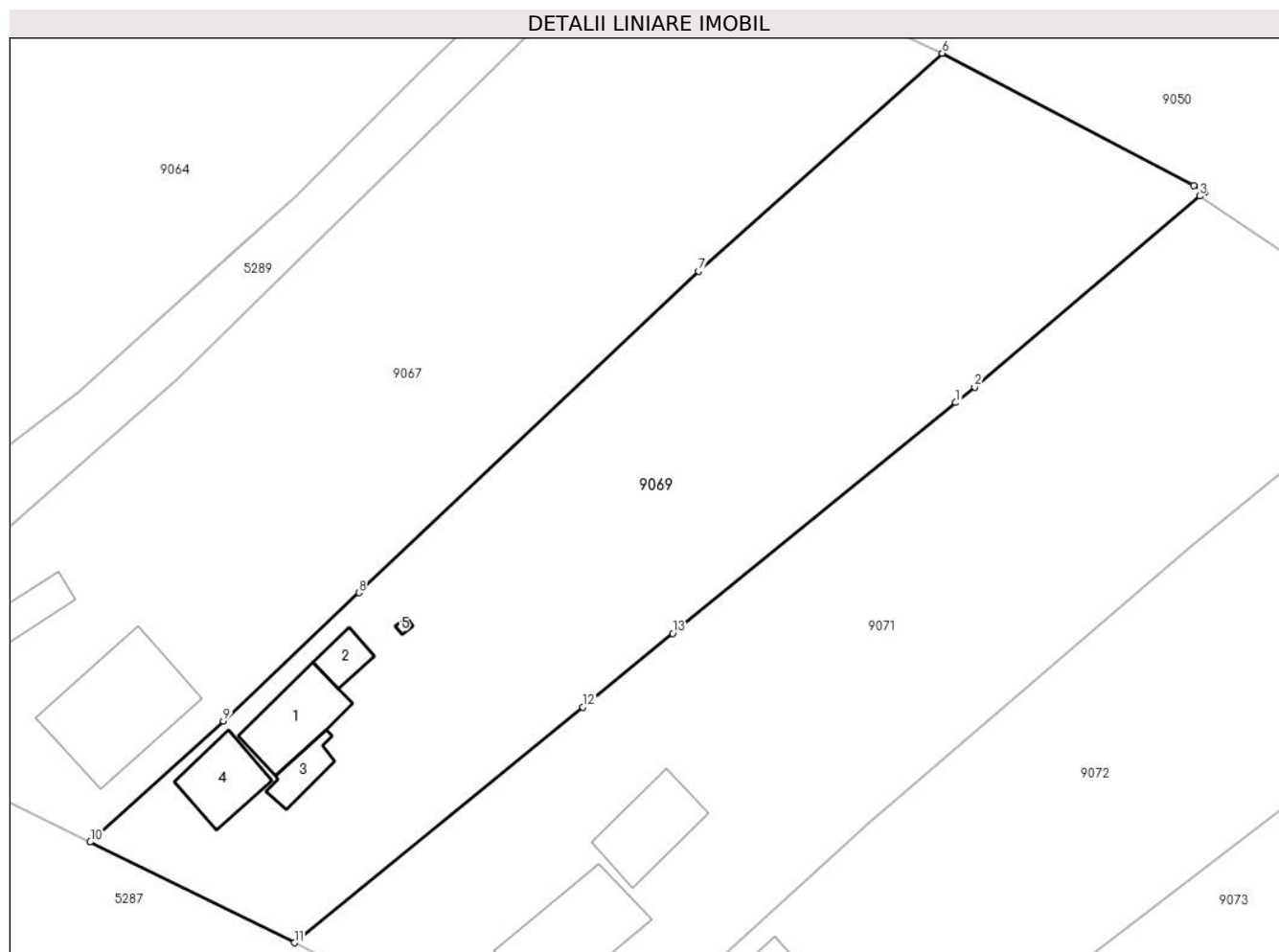
**C. Partea III. SARCINI .**

| Inscrieri privind dezmembramintele dreptului de proprietate, drepturi reale de garanție și sarcini | Referințe |
|--|-----------|
| NU SUNT  |           |

**Anexa Nr. 1 La Partea I****Teren**

| Nr cadastral | Suprafaţa (mp)* | Observaţii / Referinţe  |
|--------------|-----------------|---|
| 23354        | 3.538           | Imprejmuiri: N:Imprejmuir, S:Imprejmuir; E:Neimprejmuir (pct.43-42); V: Imprejmuir. |

\* Suprafaţa este determinată în planul de proiecţie Stereo 70.

**Date referitoare la teren**

| Crt | Categorie folosinţă | Intravilan | Suprafaţa (mp) | Tarla | Parcelă | Nr. topo | Observaţii / Referinţe |
|-----|---------------------|------------|----------------|-------|---------|----------|------------------------|
| 1   | curti constructii   | DA         | 1.000          | 2     | 33      | -        |                        |
| 2   | arabil              | DA         | 2.420          | 2     | 33      | -        |                        |
| 3   | arabil              | NU         | 118            | 2     | 33      | -        |                        |

**Date referitoare la construcţii**

| Crt  | Număr    | Destinaţie construcţie  | Supraf. (mp) | Situaţie juridică | Observaţii / Referinţe  |
|------|----------|-------------------------|--------------|-------------------|---|
| A1.1 | 23354-C1 | constructii anexa       | 73           | Cu acte           | Nr. niveluri:1; S. construita la sol:73 mp; S. construita desfasurata:73 mp; ANEXA    |
| A1.2 | 23354-C2 | constructii anexa       | 22           | Cu acte           | Nr. niveluri:1; S. construita la sol:22 mp; S. construita desfasurata:22 mp; ANEXA    |
| A1.3 | 23354-C3 | constructii anexa       | 27           | Cu acte           | Nr. niveluri:1; S. construita la sol:27 mp; S. construita desfasurata:27 mp; ANEXA    |
| A1.4 | 23354-C4 | constructii de locuinte | 60           | Cu acte           | Nr. niveluri:1; S. construita la sol:60 mp; S. construita desfasurata:60 mp; LOCUINTA |
| A1.5 | 23354-C5 | constructii anexa       | 2            | Cu acte           | Nr. niveluri:2; S. construita la sol:2 mp; S. construita desfasurata:2 mp; ANEXA      |

**Lungime Segmente**

1) Valorile lungimilor segmentelor sunt obținute din proiecție în plan.

| Punct început | X / Y                      | Punct sfârșit | X / Y                      | Lungime segment (** (m) |
|---------------|----------------------------|---------------|----------------------------|-------------------------|
| 1             | 621.017,986<br>385.383,862 | 2             | 621.020,088<br>385.385,576 | 2.712                   |
| 2             | 621.020,088<br>385.385,576 | 3             | 621.044,973<br>385.406,685 | 32.632                  |
| 3             | 621.044,973<br>385.406,685 | 4             | 621.045,559<br>385.407,182 | 0.768                   |
| 4             | 621.045,559<br>385.407,182 | 5             | 621.044,307<br>385.407,84  | 1.414                   |
| 5             | 621.044,307<br>385.407,84  | 6             | 621.016,516<br>385.422,461 | 31.403                  |
| 6             | 621.016,516<br>385.422,461 | 7             | 620.989,539<br>385.398,373 | 36.166                  |
| 7             | 620.989,539<br>385.398,373 | 8             | 620.952,0<br>385.362,852   | 51.681                  |
| 8             | 620.952,0<br>385.362,852   | 9             | 620.937,017<br>385.348,675 | 20.627                  |
| 9             | 620.937,017<br>385.348,675 | 10            | 620.922,3<br>385.335,301   | 19.886                  |
| 10            | 620.922,3<br>385.335,301   | 11            | 620.944,86<br>385.324,17   | 25.157                  |
| 11            | 620.944,86<br>385.324,17   | 12            | 620.976,754<br>385.350,225 | 41.183                  |
| 12            | 620.976,754<br>385.350,225 | 13            | 620.986,695<br>385.358,346 | 12.836                  |
| 13            | 620.986,695<br>385.358,346 | 1             | 621.017,986<br>385.383,862 | 40.376                  |

\*\* Lungimile segmentelor sunt determinate în planul de proiecție Stereo 70 și sunt rotunjite la 1 milimetru.

\*\*\* Distanța dintre puncte este formată din segmente cumulate ce sunt mai mici decât valoarea 1 milimetru.



**DATE DESPRE IMOBILUL NR. 9070**

Oficiul de Cadastru și Publicitate Imobiliară PRAHOVA  
Biroul de Cadastru și Publicitate Imobiliară Ploiești

**A. Partea I. Descrierea imobilului**

TEREN Extravilan

Adresa: Jud. Prahova

| Nr. Crt | Nr cadastral<br>Nr. topografic | Suprafața* (mp)                    | Observații / Referințe                 |
|---------|--------------------------------|------------------------------------|--|
| A1      |                                | Din acte: 2.839<br>Masurata: 2.075 | Sector cadastral:56 Teren neimprejmut; |

**B. Partea II. Proprietari și acte**

| Inscrieri privitoare la dreptul de proprietate și alte drepturi reale |  | Referințe |
|---|--|-----------|
| /   |  |           |
| Act Normativ nr. 7, din 13/03/1996 emis de PARLAMENTUL ROMANIEI;      |  |           |
| B1  | Inscrierea posesiei, drept de PROPRIETATE, dobandit prin Lege, cota actuala 1/1<br>1) <b>NEIDENTIFICAT NEIDENTIFICAT</b> | A1        |
| Act Normativ nr. 7, din 13/03/1996 emis de GUVERNUL ROMANIEI;         |  |           |
| B2  | se noteaza mentiunea de proprietar neidentificat, rezerva comisiei locale de fond funciar                                | A1        |

**C. Partea III. SARCINI .**

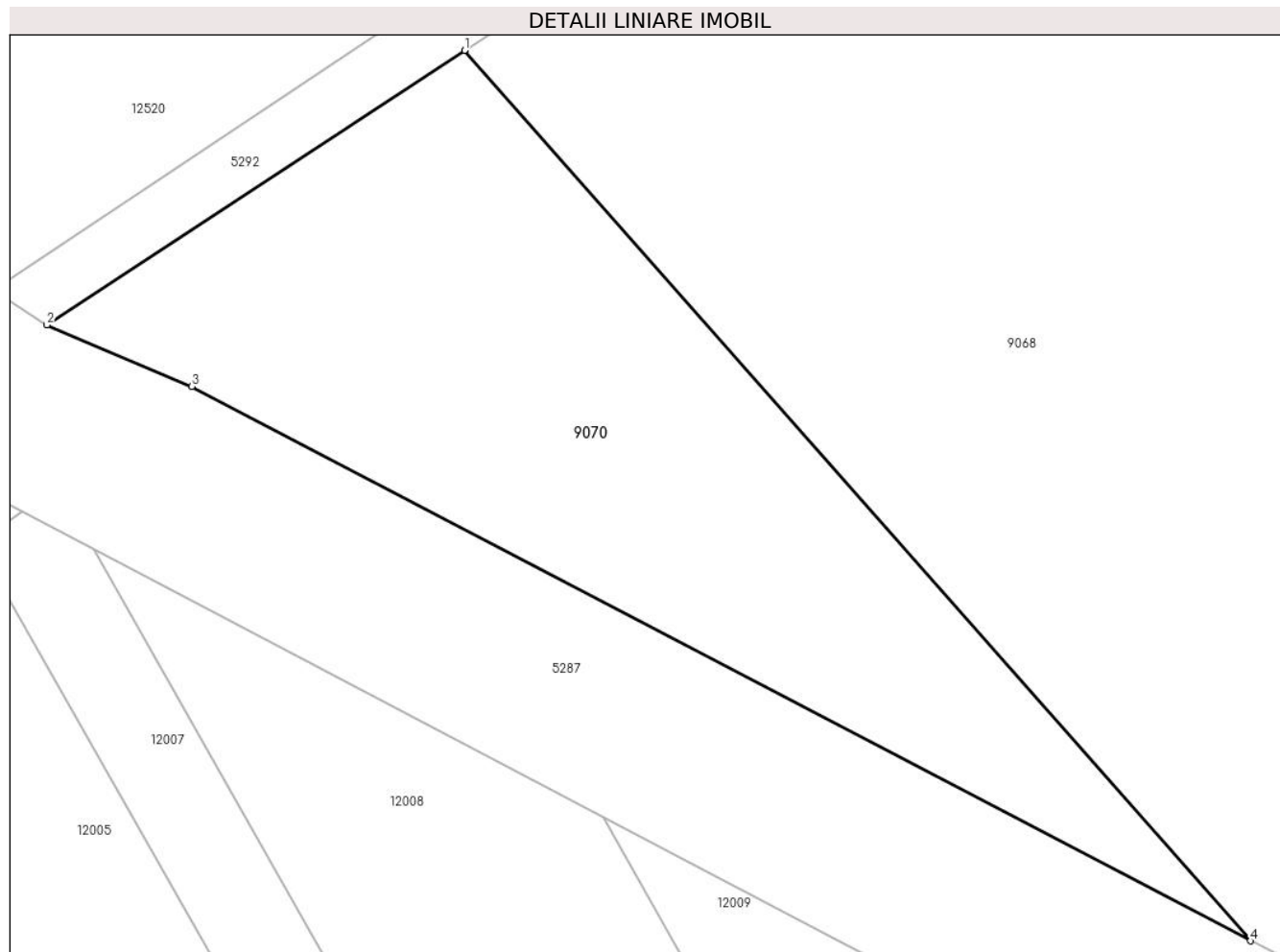
| Inscrieri privind dezmembramintele dreptului de proprietate, drepturi reale de garanție și sarcini | Referințe |
|--|-----------|
| NU SUNT  |           |

## Anexa Nr. 1 La Partea I

## Teren

|              |                                    |                        |
|--------------|------------------------------------|------------------------|
| Nr cadastral | Suprafața (mp)*                    | Observații / Referințe |
|              | Din acte: 2.839<br>Masurata: 2.075 |                        |

\* Suprafața este determinată în planul de proiecție Stereo 70.



## Date referitoare la teren

| Crt | Categorie folosință | Intra vilan | Suprafața (mp) | Tarla | Parcelă  | Nr. topo | Observații / Referințe |
|-----|---------------------|-------------|----------------|-------|----------|----------|------------------------|
| 1   | arabil              | NU          | 2.075          | 44    | 355/62/1 | -        |                        |

## Lungime Segmente

1) Valorile lungimilor segmentelor sunt obținute din proiecție în plan.

| Punct început | X / Y                      | Punct sfârșit | X / Y                      | Lungime segment (** (m) |
|---------------|----------------------------|---------------|----------------------------|-------------------------|
| 1             | 620.114,396<br>385.796,686 | 2             | 620.078,828<br>385.773,302 | 42.566                  |
| 2             | 620.078,828<br>385.773,302 | 3             | 620.091,188<br>385.768,068 | 13.423                  |
| 3             | 620.091,188<br>385.768,068 | 4             | 620.181,341<br>385.720,857 | 101.767                 |
| 4             | 620.181,341<br>385.720,857 | 1             | 620.114,396<br>385.796,686 | 101.152                 |

**\*\* Lungimile segmentelor sunt determinate în planul de proiecție Stereo 70 și sunt rotunjite la 1 milimetru.**

**\*\*\* Distanța dintre puncte este formată din segmente cumulate ce sunt mai mici decât valoarea 1 milimetru.**



**DATE DESPRE IMOBILUL NR. 9071**

Oficiul de Cadastru și Publicitate Imobiliară PRAHOVA  
Biroul de Cadastru și Publicitate Imobiliară Ploiești

**A. Partea I. Descrierea imobilului**

TEREN Necunoscut

Adresa: Loc. Satu Nou, Nr. 26, Jud. Prahova, T2 P34

| Nr. Crt | Nr cadastral Nr. topografic | Suprafața* (mp) | Observații / Referințe                |
|---------|-----------------------------|-----------------|---------------------------------------|
| A1      | 22248                       | 3.812           | Sector cadastral:56 Teren imprejmuit; |

**Construcții**

| Crt  | Nr cadastral Nr. topografic | Adresa                      | Observații / Referințe   |
|------|-----------------------------|-----------------------------|--|
| A1.1 | 22248-C1                    | Loc. Satu Nou, Jud. Prahova | Nr. niveluri:1; S. construita la sol:130 mp; S. construita desfasurata:130 mp; Casa de locuit din paianta, P, nu detine certificat energetic |
| A1.2 | 22248-C2                    | Loc. Satu Nou, Jud. Prahova | Nr. niveluri:1; S. construita la sol:79 mp; S. construita desfasurata:80 mp; Anexa - Grajd   |

**B. Partea II. Proprietari și acte**

| Inscrieri privitoare la dreptul de proprietate și alte drepturi reale   |   | Referințe  |
|---|---|------------|
| <b>116813 / 22/12/2017</b>  |   |            |
| Act Notarial nr. 3464, din 22/12/2017 emis de NP Ionita Aristita Adina; |   |            |
| B5  | Intabulare, drept de PROPRIETATEcumparare ca bun comun, dobandit prin Conventie, cota actuala 1/1<br>1) ILIE FLORIN<br>2) ILIE LUMINITA | A1         |
| B6  | Intabulare, drept de PROPRIETATEcumparare ca bun comun, dobandit prin Conventie, cota actuala 1/1<br>1) ILIE FLORIN<br>2) ILIE LUMINITA | A1.1, A1.2 |

**C. Partea III. SARCINI .**

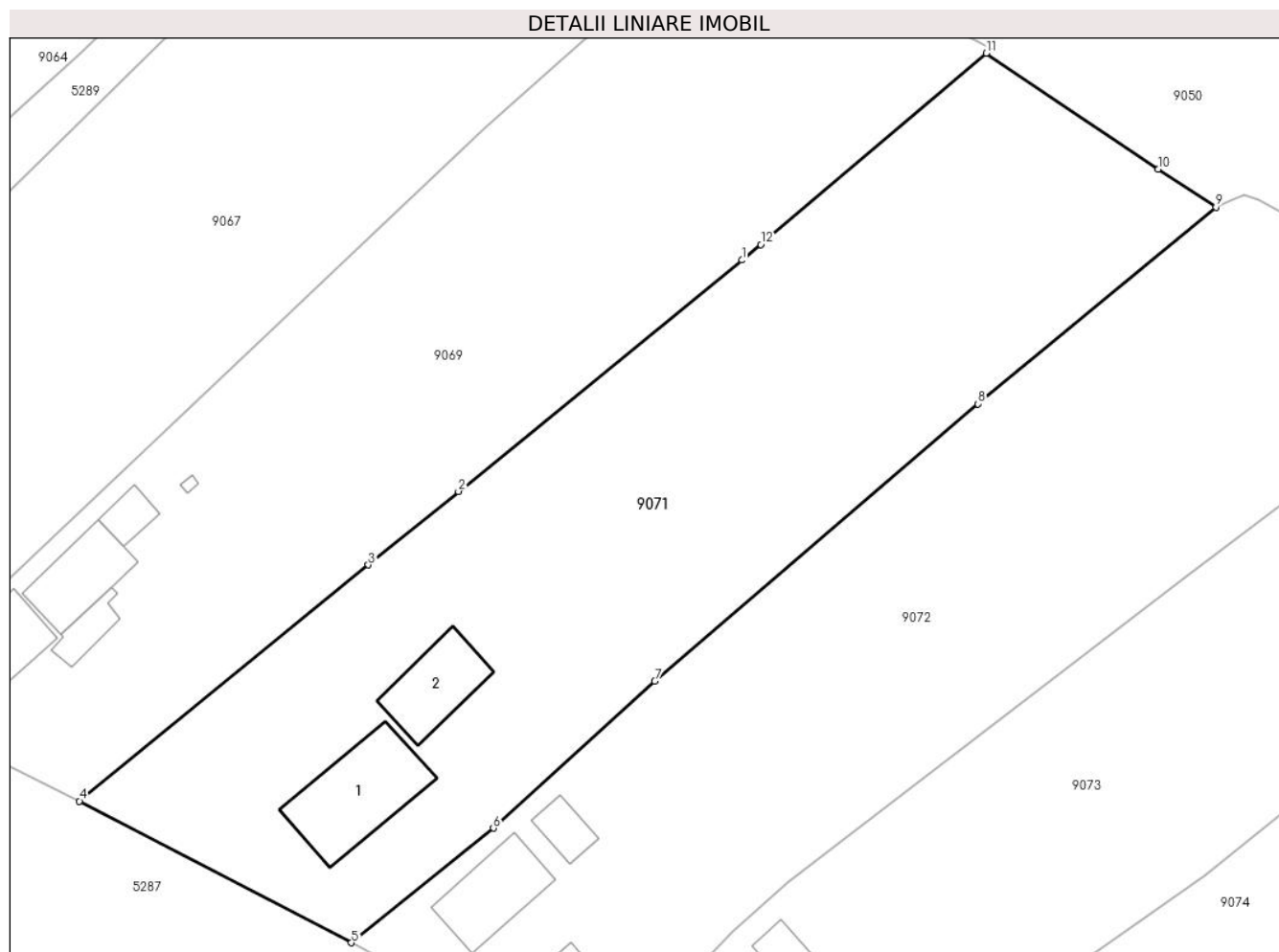
| Inscrieri privind dezmembramintele dreptului de proprietate, drepturi reale de garanție și sarcini | Referințe |
|--|-----------|
| NU SUNT  |           |

## Anexa Nr. 1 La Partea I

## Teren

| Nr cadastral | Suprafața (mp)* | Observații / Referințe |
|--------------|-----------------|------------------------|
| 22248        | 3.812           |                        |

\* Suprafața este determinată în planul de proiecție Stereo 70.



## Date referitoare la teren

| Crt | Categorie folosință | Intravilan | Suprafața (mp) | Tarla | Parcelă | Nr. topo | Observații / Referințe |
|-----|---------------------|------------|----------------|-------|---------|----------|------------------------|
| 1   | curți constructii   | DA         | 547            | 2     | 34      | -        |                        |
| 2   | arabil              | DA         | 3.131          | 2     | 34      | -        |                        |
| 3   | arabil              | NU         | 134            | 2     | 34      | -        |                        |

## Date referitoare la construcții

| Crt  | Număr    | Destinație construcție  | Supraf. (mp)                 | Situație juridică | Observații / Referințe   |
|------|----------|-------------------------|------------------------------|-------------------|--|
| A1.1 | 22248-C1 | construcții de locuințe | 130                          | Cu acte           | Nr. niveluri:1; S. construita la sol:130 mp; S. construita desfasurata:130 mp; Casa de locuit din paianta, P, nu detine certificat energetic |
| A1.2 | 22248-C2 | construcții anexa       | Din acte: 80<br>Masurata: 79 | Cu acte           | Nr. niveluri:1; S. construita la sol:79 mp; S. construita desfasurata:80 mp; Anexa - Grajd   |

## Lungime Segmente

1) Valorile lungimilor segmentelor sunt obținute din proiecție în plan.

| Punct început | X / Y                      | Punct sfârșit | X / Y                      | Lungime segment (** (m) |
|---------------|----------------------------|---------------|----------------------------|-------------------------|
| 1             | 621.017,986<br>385.383,862 | 2             | 620.986,695<br>385.358,346 | 40.376                  |

| Punct început | X / Y                      | Punct sfârșit | X / Y                      | Lungime segment (** (m) |
|---------------|----------------------------|---------------|----------------------------|-------------------------|
| 2             | 620.986,695<br>385.358,346 | 3             | 620.976,754<br>385.350,225 | 12.836                  |
| 3             | 620.976,754<br>385.350,225 | 4             | 620.944,86<br>385.324,17   | 41.183                  |
| 4             | 620.944,86<br>385.324,17   | 5             | 620.974,87<br>385.308,545  | 33.834                  |
| 5             | 620.974,87<br>385.308,545  | 6             | 620.990,553<br>385.321,193 | 20.148                  |
| 6             | 620.990,553<br>385.321,193 | 7             | 621.008,37<br>385.337,399  | 24.085                  |
| 7             | 621.008,37<br>385.337,399  | 8             | 621.044,076<br>385.367,995 | 47.022                  |
| 8             | 621.044,076<br>385.367,995 | 9             | 621.070,32<br>385.389,712  | 34.064                  |
| 9             | 621.070,32<br>385.389,712  | 10            | 621.063,936<br>385.393,882 | 7.626                   |
| 10            | 621.063,936<br>385.393,882 | 11            | 621.044,973<br>385.406,685 | 22.879                  |
| 11            | 621.044,973<br>385.406,685 | 12            | 621.020,088<br>385.385,576 | 32.632                  |
| 12            | 621.020,088<br>385.385,576 | 1             | 621.017,986<br>385.383,862 | 2.712                   |

\*\* Lungimile segmentelor sunt determinate în planul de proiecție Stereo 70 și sunt rotunjite la 1 milimetru.

\*\*\* Distanța dintre puncte este formată din segmente cumulate ce sunt mai mici decât valoarea 1 milimetru.





**DATE DESPRE IMOBILUL NR. 9072**

Oficiul de Cadastru și Publicitate Imobiliară PRAHOVA  
Biroul de Cadastru și Publicitate Imobiliară Ploiești

**A. Partea I. Descrierea imobilului**

TEREN Necunoscut

Nr. CF vechi:2221

Nr. cadastral vechi:10379

Adresa: Loc. Satu Nou, Jud. Prahova

| Nr. Crt | Nr cadastral Nr. topografic | Suprafața* (mp) | Observații / Referințe                  |
|---------|-----------------------------|-----------------|---|
| A1      | 20533                       | 3.644           | Sector cadastral:56 Teren neimprejmuit; |

**Construcții**

| Crt  | Nr cadastral Nr. topografic | Adresa                      | Observații / Referințe                               |
|------|-----------------------------|-----------------------------|--|
| A1.1 | 20533-C1                    | Loc. Satu Nou, Jud. Prahova | Nr. niveluri:1; S. construita la sol:41 mp; LOCUINTA |

**B. Partea II. Proprietari și acte**

| Inscrieri privitoare la dreptul de proprietate și alte drepturi reale   | Referințe   |
|---|---|
| <b>44915 / 06/08/2010</b>   |   |
| Actiune In Instanta nr. 1538, din 27/10/2009 emis de JUDECATORIA MIZIL (adeverinta nr.4274/01.07.2010 emis de PRIMARIA BABA ANA); |   |
| B1  | Intabulare, drept de PROPRIETATEpartaj, dobandit prin Hotarare Judecatoreasca, cota actuala 1/1 |
|   | 1) CRISTEA ELENA  |

**C. Partea III. SARCINI .**

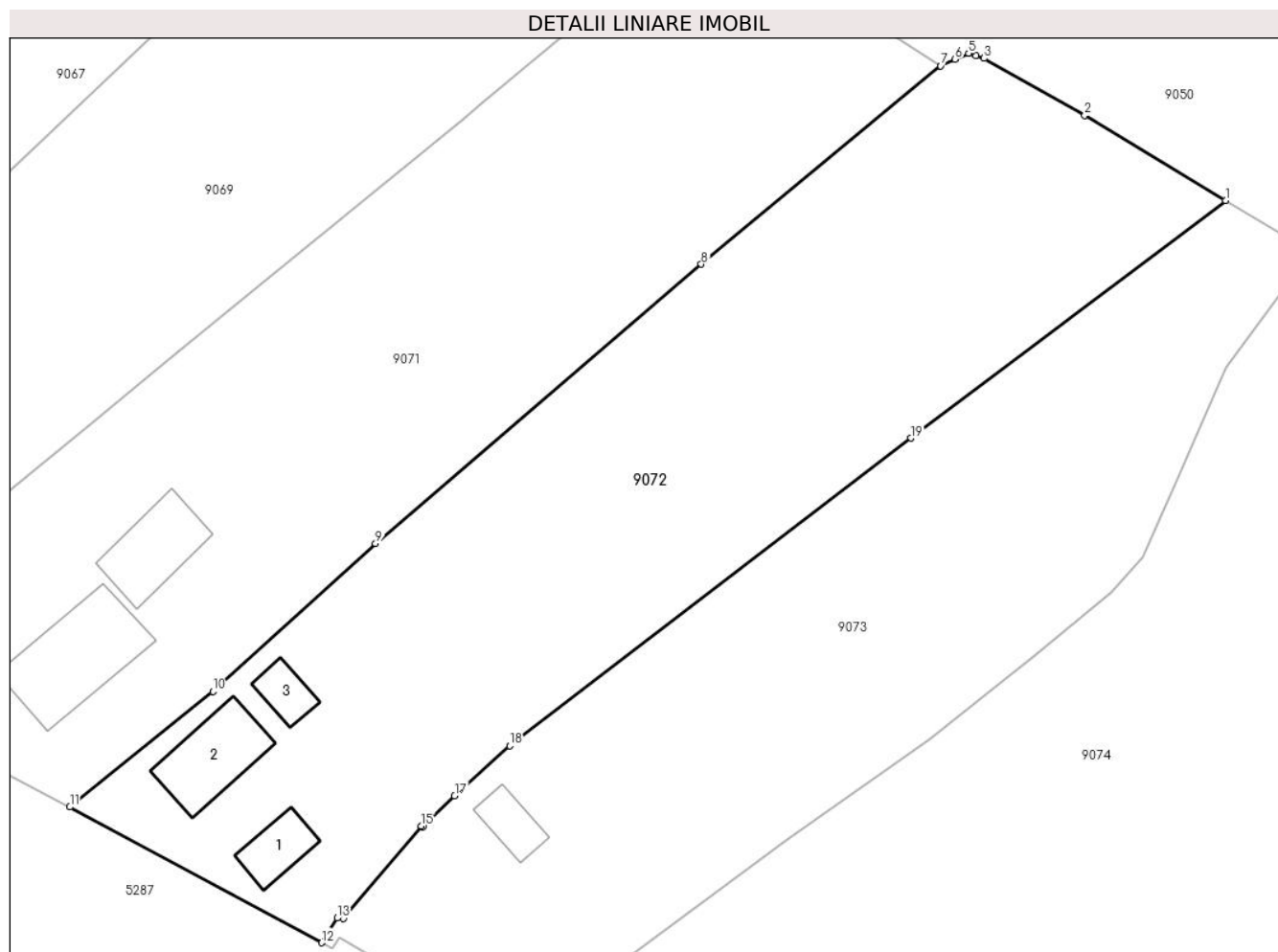
| Inscrieri privind dezmembramintele dreptului de proprietate, drepturi reale de garanție și sarcini | Referințe |
|--|-----------|
| NU SUNT  |           |

## Anexa Nr. 1 La Partea I

## Teren

| Nr cadastral | Suprafața (mp)* | Observații / Referințe |
|--------------|-----------------|------------------------|
| 20533        | 3.644           |                        |

\* Suprafața este determinată în planul de proiecție Stereo 70.



## Date referitoare la teren

| Crt | Categorie folosință | Intravilan | Suprafața (mp) | Tarla | Parcelă   | Nr. topo | Observații / Referințe |
|-----|---------------------|------------|----------------|-------|-----------|----------|------------------------|
| 1   | curți constructii   | DA         | 337            | 2     | CC36, A35 | -        |                        |
| 2   | arabil              | DA         | 3.023          | 2     | CC36, A35 | -        |                        |
| 3   | arabil              | NU         | 284            | 2     | A35       | -        |                        |

## Date referitoare la construcții

| Crt  | Număr    | Destinație construcție  | Supraf. (mp) | Situație juridică | Observații / Referințe                               |
|------|----------|-------------------------|--------------|-------------------|--|
| A1.1 | 20533-C1 | construcții de locuințe | 41           | Cu acte           | Nr. niveluri:1; S. construita la sol:41 mp; LOCUINTA |
| A1.2 | 20533-C2 | construcții anexa       | 84           | Fara acte         | Nr. niveluri:1; S. construita la sol:84 mp; ANEXA    |
| A1.3 | 20533-C3 | construcții anexa       | 28           | Fara acte         | Nr. niveluri:1; S. construita la sol:28 mp; ANEXA    |

## Lungime Segmente

1) Valorile lungimilor segmentelor sunt obținute din proiecție în plan.

| Punct început | X / Y | Punct sfârșit | X / Y | Lungime segment (** (m) |
|---------------|-------|---------------|-------|-------------------------|
|---------------|-------|---------------|-------|-------------------------|

| Punct început | X / Y                      | Punct sfârşit | X / Y                      | Lungime segment (** (m) |
|---------------|----------------------------|---------------|----------------------------|-------------------------|
| 1             | 621.101,537<br>385.374,989 | 2             | 621.086,1<br>385.384,296   | 18.025                  |
| 2             | 621.086,1<br>385.384,296   | 3             | 621.075,087<br>385.390,54  | 12.661                  |
| 3             | 621.075,087<br>385.390,54  | 4             | 621.074,184<br>385.390,838 | 0.951                   |
| 4             | 621.074,184<br>385.390,838 | 5             | 621.073,377<br>385.391,104 | 0.85                    |
| 5             | 621.073,377<br>385.391,104 | 6             | 621.071,893<br>385.390,428 | 1.63                    |
| 6             | 621.071,893<br>385.390,428 | 7             | 621.070,32<br>385.389,712  | 1.729                   |
| 7             | 621.070,32<br>385.389,712  | 8             | 621.044,076<br>385.367,995 | 34.064                  |
| 8             | 621.044,076<br>385.367,995 | 9             | 621.008,37<br>385.337,399  | 47.022                  |
| 9             | 621.008,37<br>385.337,399  | 10            | 620.990,553<br>385.321,193 | 24.085                  |
| 10            | 620.990,553<br>385.321,193 | 11            | 620.974,87<br>385.308,545  | 20.148                  |
| 11            | 620.974,87<br>385.308,545  | 12            | 621.002,46<br>385.293,68   | 31.34                   |
| 12            | 621.002,46<br>385.293,68   | 13            | 621.004,167<br>385.296,383 | 3.197                   |
| 13            | 621.004,167<br>385.296,383 | 14            | 621.004,877<br>385.296,359 | 0.71                    |
| 14            | 621.004,877<br>385.296,359 | 15            | 621.013,352<br>385.306,487 | 13.206                  |
| 15            | 621.013,352<br>385.306,487 | 16            | 621.013,59<br>385.306,386  | 0.259                   |
| 16            | 621.013,59<br>385.306,386  | 17            | 621.017,041<br>385.309,788 | 4.846                   |
| 17            | 621.017,041<br>385.309,788 | 18            | 621.023,069<br>385.315,239 | 8.127                   |
| 18            | 621.023,069<br>385.315,239 | 19            | 621.067,03<br>385.348,952  | 55.4                    |
| 19            | 621.067,03<br>385.348,952  | 1             | 621.101,537<br>385.374,989 | 43.228                  |

\*\* Lungimile segmentelor sunt determinate în planul de proiecție Stereo 70 și sunt rotunjite la 1 milimetru.

\*\*\* Distanța dintre puncte este formată din segmente cumulate ce sunt mai mici decât valoarea 1 milimetru.



**DATE DESPRE IMOBILUL NR. 9073**

Oficiul de Cadastru și Publicitate Imobiliară PRAHOVA  
Biroul de Cadastru și Publicitate Imobiliară Ploiești

**A. Partea I. Descrierea imobilului**

TEREN Necunoscut

Adresa: Loc. Satu Nou, Jud. Prahova

| Nr. Crt | Nr cadastral<br>Nr. topografic | Suprafața* (mp) | Observații / Referințe                  |
|---------|--------------------------------|-----------------|---|
| A1      |                                | 2.977           | Sector cadastral:56 Teren neimprejmuit; |

**B. Partea II. Proprietari și acte**

| Inscrieri privitoare la dreptul de proprietate și alte drepturi reale |  | Referințe |
|---|--|-----------|
| /   |  |           |
| Act Administrativ nr. 44577, din 28/08/1995 emis de CJPSDPATPH;       |  |           |
| B1  | Intabulare, drept de PROPRIETATE, dobandit prin Lege, cota actuala 1/1<br>1) ROTARESCU ALEXANDRINA<br>2) FLOROIU STEFAN<br>3) FLOROIU GHEORGHE<br>4) ANGHEL MARIA<br>5) FLOROIU ION<br>6) FLOROIU POMPILIU | A1        |

**C. Partea III. SARCINI .**

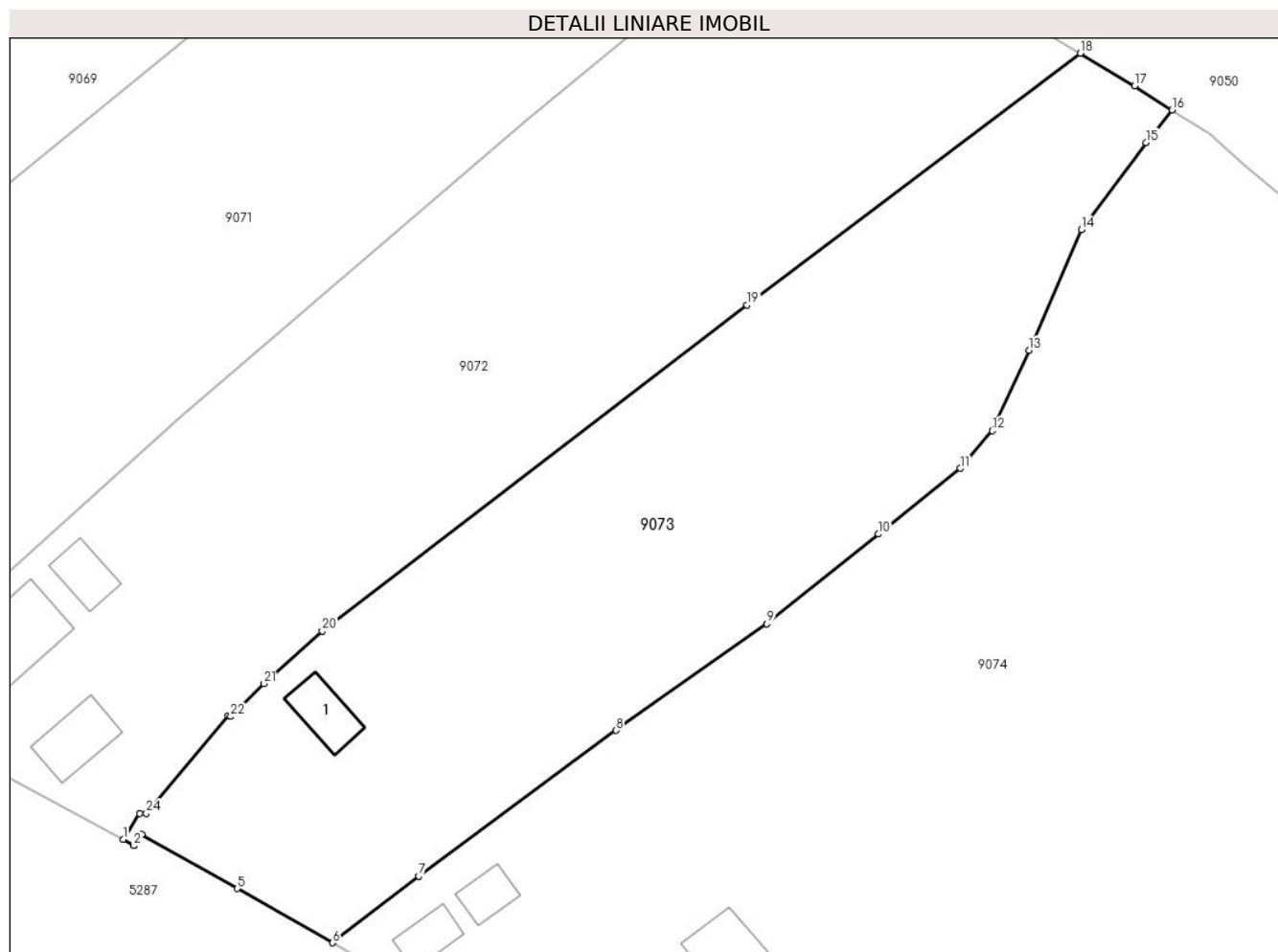
| Inscrieri privind dezmembramintele dreptului de proprietate, drepturi reale de garanție și sarcini | Referințe |
|--|-----------|
| NU SUNT  |           |

## Anexa Nr. 1 La Partea I

## Teren

| Nr cadastral | Suprafața (mp)* | Observații / Referințe |
|--------------|-----------------|------------------------|
|              | 2.977           |                        |

\* Suprafața este determinată în planul de proiecție Stereo 70.



## Date referitoare la teren

| Crt | Categorie folosință | Intravilan | Suprafața (mp) | Tarla | Parcelă | Nr. topo | Observații / Referințe |
|-----|---------------------|------------|----------------|-------|---------|----------|------------------------|
| 1   | curți constructii   | DA         | 157            | 2     | 38      | -        |                        |
| 2   | arabil              | DA         | 201            | 2     | 37      | -        |                        |
| 3   | arabil              | DA         | 2.484          | 2     | 39      | -        |                        |
| 4   | arabil              | NU         | 135            | 2     | 39      | -        |                        |

## Date referitoare la construcții

| Crt  | Număr | Destinație construcție | Supraf. (mp) | Situație juridică | Observații / Referințe                                   |
|------|-------|------------------------|--------------|-------------------|--|
| A1.1 |       | constructii anexa      | 33           | Fara acte         | Nr. niveluri:1; S. construita la sol:33 mp; ANEXA PARTER |

## Lungime Segmente

1) Valorile lungimilor segmentelor sunt obținute din proiecție în plan.

| Punct început | X / Y                    | Punct sfârșit | X / Y                      | Lungime segment (** (m) | Punct început | X / Y                      | Punct sfârșit | X / Y                      | Lungime segment (** (m) |
|---------------|--------------------------|---------------|----------------------------|-------------------------|---------------|----------------------------|---------------|----------------------------|-------------------------|
| 1             | 621.002,46<br>385.293,68 | 2             | 621.003,576<br>385.293,025 | 1.294                   | 2             | 621.003,576<br>385.293,025 | 3             | 621.003,603<br>385.293,064 | 0.047                   |

| Punct început | X / Y                      | Punct sfârșit | X / Y                      | Lungime segment (** (m)) |
|---------------|----------------------------|---------------|----------------------------|--------------------------|
| 3             | 621.003,603<br>385.293,064 | 4             | 621.004,385<br>385.294,202 | 1.381                    |
| 5             | 621.014,248<br>385.288,588 | 6             | 621.024,116<br>385.282,987 | 11.347                   |
| 7             | 621.033,074<br>385.289,898 | 8             | 621.053,462<br>385.304,964 | 25.351                   |
| 9             | 621.069,102<br>385.315,974 | 10            | 621.080,652<br>385.325,255 | 14.816                   |
| 11            | 621.089,095<br>385.332,055 | 12            | 621.092,432<br>385.335,946 | 5.126                    |
| 13            | 621.096,22<br>385.344,284  | 14            | 621.101,642<br>385.356,727 | 13.573                   |
| 15            | 621.108,354<br>385.365,739 | 16            | 621.111,038<br>385.369,131 | 4.325                    |
| 17            | 621.107,16<br>385.371,599  | 18            | 621.101,537<br>385.374,989 | 6.566                    |
| 19            | 621.067,03<br>385.348,952  | 20            | 621.023,069<br>385.315,239 | 55.4                     |
| 21            | 621.017,041<br>385.309,788 | 22            | 621.013,59<br>385.306,386  | 4.846                    |
| 23            | 621.013,352<br>385.306,487 | 24            | 621.004,877<br>385.296,359 | 13.206                   |
| 25            | 621.004,167<br>385.296,383 | 1             | 621.002,46<br>385.293,68   | 3.197                    |

| Punct început | X / Y                      | Punct sfârșit | X / Y                      | Lungime segment (** (m)) |
|---------------|----------------------------|---------------|----------------------------|--------------------------|
| 4             | 621.004,385<br>385.294,202 | 5             | 621.014,248<br>385.288,588 | 11.349                   |
| 6             | 621.024,116<br>385.282,987 | 7             | 621.033,074<br>385.289,898 | 11.314                   |
| 8             | 621.053,462<br>385.304,964 | 9             | 621.069,102<br>385.315,974 | 19.127                   |
| 10            | 621.080,652<br>385.325,255 | 11            | 621.089,095<br>385.332,055 | 10.841                   |
| 12            | 621.092,432<br>385.335,946 | 13            | 621.096,22<br>385.344,284  | 9.158                    |
| 14            | 621.101,642<br>385.356,727 | 15            | 621.108,354<br>385.365,739 | 11.237                   |
| 16            | 621.111,038<br>385.369,131 | 17            | 621.107,16<br>385.371,599  | 4.596                    |
| 18            | 621.101,537<br>385.374,989 | 19            | 621.067,03<br>385.348,952  | 43.228                   |
| 20            | 621.023,069<br>385.315,239 | 21            | 621.017,041<br>385.309,788 | 8.127                    |
| 22            | 621.013,59<br>385.306,386  | 23            | 621.013,352<br>385.306,487 | 0.259                    |
| 24            | 621.004,877<br>385.296,359 | 25            | 621.004,167<br>385.296,383 | 0.71                     |

\*\* Lungimile segmentelor sunt determinate în planul de proiecție Stereo 70 și sunt rotunjite la 1 milimetru.

\*\*\* Distanța dintre puncte este formată din segmente cumulate ce sunt mai mici decât valoarea 1 milimetru.





**DATE DESPRE IMOBILUL NR. 9074**

Oficiul de Cadastru și Publicitate Imobiliară PRAHOVA  
Biroul de Cadastru și Publicitate Imobiliară Ploiești

**A. Partea I. Descrierea imobilului**

TEREN Necunoscut

Adresa: Loc. Satu Nou, Jud. Prahova

| Nr. Crt | Nr cadastral Nr. topografic | Suprafața* (mp) | Observații / Referințe                  |
|---------|-----------------------------|-----------------|---|
| A1      |                             | 9.105           | Sector cadastral:56 Teren neimprejmuit; |

**B. Partea II. Proprietari și acte**

| Inscrieri privitoare la dreptul de proprietate și alte drepturi reale |  | Referințe |
|---|--|-----------|
| /   |  |           |
| Act Administrativ nr. 36127, din 10/03/1995 emis de CJPSDPATPH;       |  |           |
| B1  | Intabulare, drept de PROPRIETATE, dobandit prin Lege, cota actuala 1/1<br>1) VASILE B GHEORGHE | A1        |

**C. Partea III. SARCINI .**

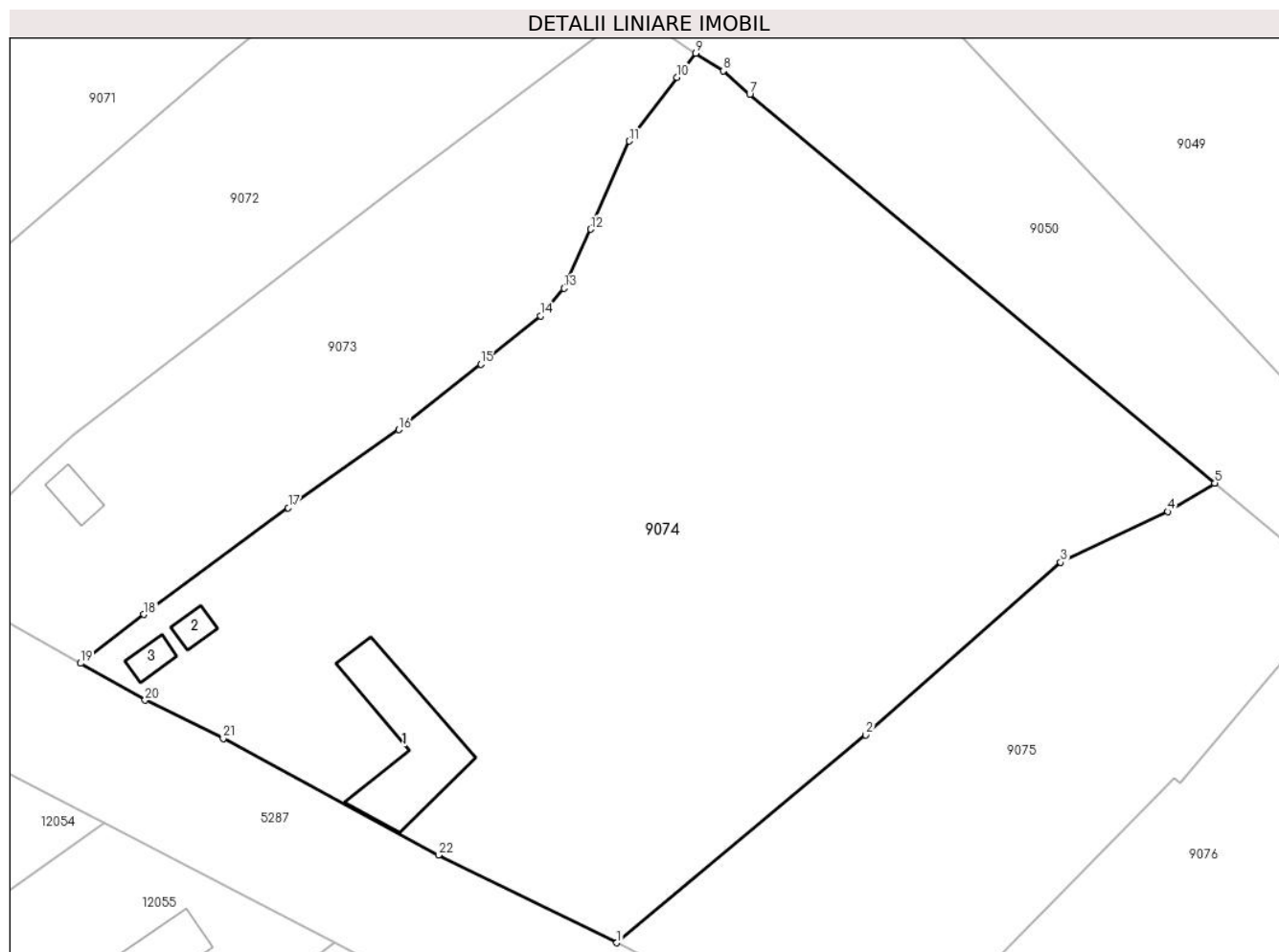
| Inscrieri privind dezmembramintele dreptului de proprietate, drepturi reale de garanție și sarcini | Referințe |
|--|-----------|
| NU SUNT  |           |

## Anexa Nr. 1 La Partea I

## Teren

| Nr cadastral | Suprafața (mp)* | Observații / Referințe |
|--------------|-----------------|------------------------|
|              | 9.105           |                        |

\* Suprafața este determinată în planul de proiecție Stereo 70.



## Date referitoare la teren

| Crt | Categorie folosință | Intravilan | Suprafața (mp) | Tarla | Parcelă | Nr. topo | Observații / Referințe |
|-----|---------------------|------------|----------------|-------|---------|----------|------------------------|
| 1   | curți constructii   | DA         | 738            | 2     | 39      | -        |                        |
| 2   | curți constructii   | DA         | 755            | 2     | 44      | -        |                        |
| 3   | vie                 | DA         | 294            | 2     | 41      | -        |                        |
| 4   | arabil              | DA         | 3.403          | 2     | 43      | -        |                        |
| 5   | arabil              | DA         | 3.017          | 2     | 42      | -        |                        |
| 6   | arabil              | NU         | 898            | 2     | 42      | -        |                        |

## Date referitoare la construcții

| Crt  | Număr | Destinație construcție  | Supraf. (mp) | Situație juridică | Observații / Referințe                                |
|------|-------|-------------------------|--------------|-------------------|---|
| A1.1 |       | construcții de locuințe | 226          | Fara acte         | Nr. niveluri:1; S. construita la sol:226 mp; LOCUINTA |
| A1.2 |       | construcții anexa       | 22           | Fara acte         | Nr. niveluri:1; S. construita la sol:22 mp; ANEXA     |
| A1.3 |       | construcții anexa       | 24           | Fara acte         | Nr. niveluri:1; S. construita la sol:24 mp; ANEXA     |

## Lungime Segmente

1) Valorile lungimilor segmentelor sunt obținute din proiecție în plan.

| Punct început | X / Y                      | Punct sfârșit | X / Y                      | Lungime segment (** (m) |
|---------------|----------------------------|---------------|----------------------------|-------------------------|
| 1             | 621.099,897<br>385.243,531 | 2             | 621.135,077<br>385.272,866 | 45.805                  |
| 3             | 621.162,607<br>385.297,248 | 4             | 621.177,761<br>385.304,408 | 16.76                   |
| 5             | 621.184,386<br>385.308,452 | 6             | 621.184,375<br>385.308,461 | 0.014                   |
| 7             | 621.118,67<br>385.363,309  | 8             | 621.114,922<br>385.366,659 | 5.027                   |
| 9             | 621.111,038<br>385.369,131 | 10            | 621.108,354<br>385.365,739 | 4.325                   |
| 11            | 621.101,642<br>385.356,727 | 12            | 621.096,22<br>385.344,284  | 13.573                  |
| 13            | 621.092,432<br>385.335,946 | 14            | 621.089,095<br>385.332,055 | 5.126                   |
| 15            | 621.080,652<br>385.325,255 | 16            | 621.069,102<br>385.315,974 | 14.816                  |
| 17            | 621.053,462<br>385.304,964 | 18            | 621.033,074<br>385.289,898 | 25.351                  |
| 19            | 621.024,116<br>385.282,987 | 20            | 621.033,256<br>385.277,799 | 10.509                  |
| 21            | 621.044,262<br>385.272,373 | 22            | 621.074,687<br>385.255,918 | 34.589                  |

| Punct început | X / Y                      | Punct sfârșit | X / Y                      | Lungime segment (** (m) |
|---------------|----------------------------|---------------|----------------------------|-------------------------|
| 2             | 621.135,077<br>385.272,866 | 3             | 621.162,607<br>385.297,248 | 36.775                  |
| 4             | 621.177,761<br>385.304,408 | 5             | 621.184,386<br>385.308,452 | 7.762                   |
| 6             | 621.184,375<br>385.308,461 | 7             | 621.118,67<br>385.363,309  | 85.589                  |
| 8             | 621.114,922<br>385.366,659 | 9             | 621.111,038<br>385.369,131 | 4.604                   |
| 10            | 621.108,354<br>385.365,739 | 11            | 621.101,642<br>385.356,727 | 11.237                  |
| 12            | 621.096,22<br>385.344,284  | 13            | 621.092,432<br>385.335,946 | 9.158                   |
| 14            | 621.089,095<br>385.332,055 | 15            | 621.080,652<br>385.325,255 | 10.841                  |
| 16            | 621.069,102<br>385.315,974 | 17            | 621.053,462<br>385.304,964 | 19.127                  |
| 18            | 621.033,074<br>385.289,898 | 19            | 621.024,116<br>385.282,987 | 11.314                  |
| 20            | 621.033,256<br>385.277,799 | 21            | 621.044,262<br>385.272,373 | 12.271                  |
| 22            | 621.074,687<br>385.255,918 | 1             | 621.099,897<br>385.243,531 | 28.089                  |

\*\* Lungimile segmentelor sunt determinate în planul de proiecție Stereo 70 și sunt rotunjite la 1 milimetru.

\*\*\* Distanța dintre puncte este formată din segmente cumulate ce sunt mai mici decât valoarea 1 milimetru.



**DATE DESPRE IMOBILUL NR. 9075**

Oficiul de Cadastru și Publicitate Imobiliară PRAHOVA  
Biroul de Cadastru și Publicitate Imobiliară Ploiești

**A. Partea I. Descrierea imobilului**

TEREN Necunoscut

Adresa: Loc. Satu Nou, Jud. Prahova

| Nr. Crt | Nr cadastral Nr. topografic | Suprafața* (mp) | Observații / Referințe                  |
|---------|-----------------------------|-----------------|---|
| A1      |                             | 3.386           | Sector cadastral:56 Teren neimprejmuit; |

**B. Partea II. Proprietari și acte**

| Inscrieri privitoare la dreptul de proprietate și alte drepturi reale  | Referințe |
|--|-----------|
| /  |           |
| Act Administrativ nr. 42213, din 26/06/1995 emis de CJPSDPATPH;        |           |
| B1   | A1        |
| Intabulare, drept de PROPRIETATE, dobandit prin Lege, cota actuala 1/1 |           |
| 1) ALEXE E IOAN  |           |

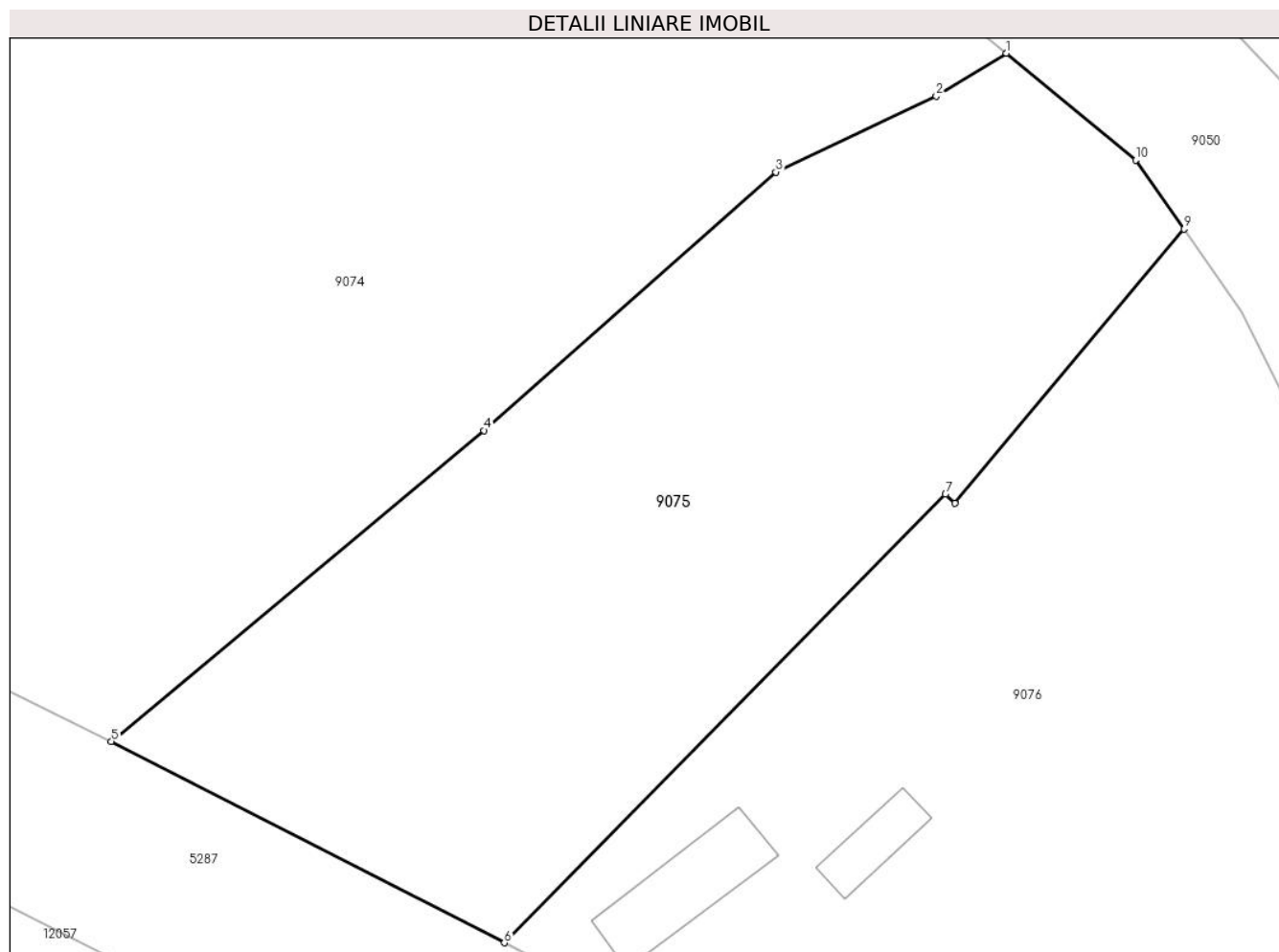
**C. Partea III. SARCINI .**

| Inscrieri privind dezmembramintele dreptului de proprietate, drepturi reale de garanție și sarcini | Referințe |
|--|-----------|
| NU SUNT  |           |

**Anexa Nr. 1 La Partea I****Teren**

|              |                 |                        |
|--------------|-----------------|------------------------|
| Nr cadastral | Suprafața (mp)* | Observații / Referințe |
|              | 3.386           |                        |

\* Suprafața este determinată în planul de proiecție Stereo 70.

**Date referitoare la teren**

| Crt | Categorie folosință | Intravilan | Suprafața (mp) | Tarla | Parcelă | Nr. topo | Observații / Referințe |
|-----|---------------------|------------|----------------|-------|---------|----------|------------------------|
| 1   | curți constructii   | DA         | 422            | 2     | 46      | -        |                        |
| 2   | arabil              | DA         | 2.701          | 2     | 47      | -        |                        |
| 3   | arabil              | NU         | 263            | 2     | 47      | -        |                        |

**Lungime Segmente**

1) Valorile lungimilor segmentelor sunt obținute din proiecție în plan.

| Punct început | X / Y                      | Punct sfârșit | X / Y                      | Lungime segment (** (m) |
|---------------|----------------------------|---------------|----------------------------|-------------------------|
| 1             | 621.184,386<br>385.308,452 | 2             | 621.177,761<br>385.304,408 | 7.762                   |
| 2             | 621.177,761<br>385.304,408 | 3             | 621.162,607<br>385.297,248 | 16.76                   |
| 3             | 621.162,607<br>385.297,248 | 4             | 621.135,077<br>385.272,866 | 36.775                  |

| Punct început | X / Y                      | Punct sfârșit | X / Y                      | Lungime segment (** (m) |
|---------------|----------------------------|---------------|----------------------------|-------------------------|
| 4             | 621.135,077<br>385.272,866 | 5             | 621.099,897<br>385.243,531 | 45.805                  |
| 5             | 621.099,897<br>385.243,531 | 6             | 621.136,992<br>385.224,536 | 41.675                  |
| 6             | 621.136,992<br>385.224,536 | 7             | 621.178,629<br>385.266,854 | 59.368                  |
| 7             | 621.178,629<br>385.266,854 | 8             | 621.179,512<br>385.266,016 | 1.217                   |
| 8             | 621.179,512<br>385.266,016 | 9             | 621.201,143<br>385.291,862 | 33.704                  |
| 9             | 621.201,143<br>385.291,862 | 10            | 621.196,581<br>385.298,381 | 7.957                   |
| 10            | 621.196,581<br>385.298,381 | 1             | 621.184,386<br>385.308,452 | 15.816                  |

\*\* Lungimile segmentelor sunt determinate în planul de proiecție Stereo 70 și sunt rotunjite la 1 milimetru.

\*\*\* Distanța dintre puncte este formată din segmente cumulate ce sunt mai mici decât valoarea 1 milimetru.





**DATE DESPRE IMOBILUL NR. 9076**

Oficiul de Cadastru și Publicitate Imobiliară PRAHOVA  
Biroul de Cadastru și Publicitate Imobiliară Ploiești

**A. Partea I. Descrierea imobilului**

TEREN Necunoscut

Adresa: Loc. Satu Nou, Jud. Prahova

| Nr. Crt | Nr cadastral Nr. topografic | Suprafața* (mp) | Observații / Referințe                  |
|---------|-----------------------------|-----------------|---|
| A1      |                             | 7.284           | Sector cadastral:56 Teren neimprejmuit; |

**B. Partea II. Proprietari și acte**

| Inscrieri privitoare la dreptul de proprietate și alte drepturi reale |  | Referințe |
|---|--|-----------|
| /   |  |           |
| Act Administrativ nr. 36110, din 10/03/1995 emis de CJPSDPATPH;       |  |           |
| B1  | Intabulare, drept de PROPRIETATE, dobandit prin Lege, cota actuala 1/1<br>1) ENE OLIMPIA | A1        |

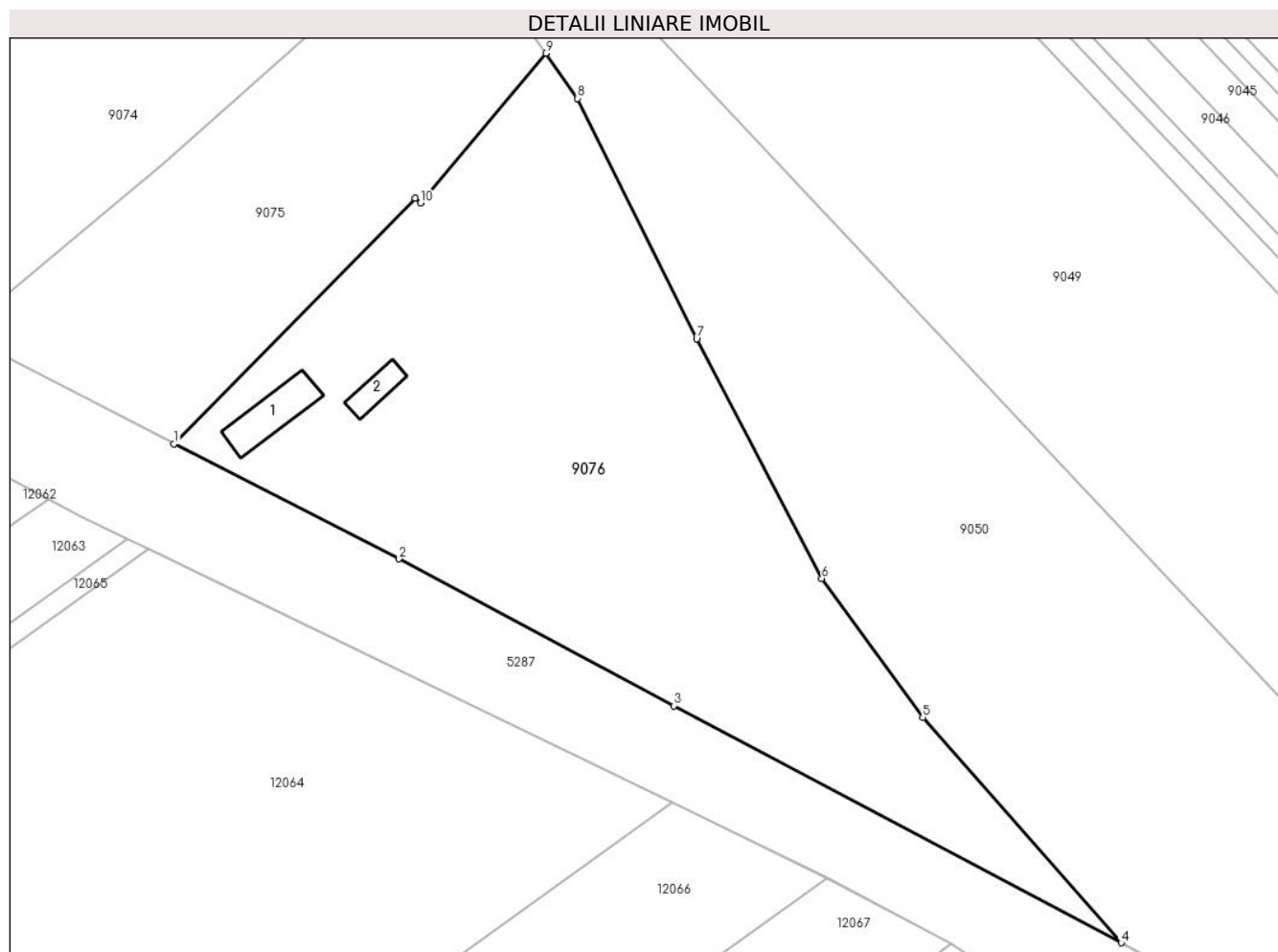
**C. Partea III. SARCINI .**

| Inscrieri privind dezmembramintele dreptului de proprietate, drepturi reale de garanție și sarcini | Referințe |
|--|-----------|
| NU SUNT  |           |

**Anexa Nr. 1 La Partea I****Teren**

| Nr cadastral | Suprafața (mp)* | Observații / Referințe |
|--------------|-----------------|------------------------|
|              | 7.284           |                        |

\* Suprafața este determinată în planul de proiecție Stereo 70.

**Date referitoare la teren**

| Crt | Categorie folosință | Intravilan | Suprafața (mp) | Tarla | Parcelă | Nr. topo | Observații / Referințe |
|-----|---------------------|------------|----------------|-------|---------|----------|------------------------|
| 1   | curți constructii   | DA         | 422            | 2     | 48      | -        |                        |
| 2   | arabil              | DA         | 5.213          | 2     | 49      | -        |                        |
| 3   | arabil              | NU         | 1.649          | 2     | 49      | -        |                        |

**Date referitoare la construcții**

| Crt  | Număr | Destinație construcție  | Supraf. (mp) | Situație juridică | Observații / Referințe                                |
|------|-------|-------------------------|--------------|-------------------|---|
| A1.1 |       | construcții de locuințe | 101          | Fara acte         | Nr. niveluri:1; S. construita la sol:101 mp; LOCUINTA |
| A1.2 |       | construcții anexa       | 44           | Fara acte         | Nr. niveluri:1; S. construita la sol:44 mp; ANEXA     |

**Lungime Segmente**

1) Valorile lungimilor segmentelor sunt obținute din proiecție în plan.

| Punct început | X / Y                      | Punct sfârșit | X / Y                      | Lungime segment (** (m)) |
|---------------|----------------------------|---------------|----------------------------|--------------------------|
| 1             | 621.136,992<br>385.224,536 | 2             | 621.175,811<br>385.204,658 | 43.613                   |

| Punct început | X / Y                      | Punct sfârșit | X / Y                      | Lungime segment (** (m) |
|---------------|----------------------------|---------------|----------------------------|-------------------------|
| 2             | 621.175,811<br>385.204,658 | 3             | 621.223,201<br>385.179,342 | 53.728                  |
| 3             | 621.223,201<br>385.179,342 | 4             | 621.300,451<br>385.138,472 | 87.395                  |
| 4             | 621.300,451<br>385.138,472 | 5             | 621.266,188<br>385.177,345 | 51.817                  |
| 5             | 621.266,188<br>385.177,345 | 6             | 621.248,771<br>385.201,268 | 29.592                  |
| 6             | 621.248,771<br>385.201,268 | 7             | 621.227,177<br>385.242,6   | 46.632                  |
| 7             | 621.227,177<br>385.242,6   | 8             | 621.206,602<br>385.284,064 | 46.288                  |
| 8             | 621.206,602<br>385.284,064 | 9             | 621.201,143<br>385.291,862 | 9.519                   |
| 9             | 621.201,143<br>385.291,862 | 10            | 621.179,512<br>385.266,016 | 33.704                  |
| 10            | 621.179,512<br>385.266,016 | 11            | 621.178,629<br>385.266,854 | 1.217                   |
| 11            | 621.178,629<br>385.266,854 | 1             | 621.136,992<br>385.224,536 | 59.368                  |

\*\* Lungimile segmentelor sunt determinate în planul de proiecție Stereo 70 și sunt rotunjite la 1 milimetru.

\*\*\* Distanța dintre puncte este formată din segmente cumulate ce sunt mai mici decât valoarea 1 milimetru.



**DATE DESPRE IMOBILUL NR. 9077**

Oficiul de Cadastru și Publicitate Imobiliară PRAHOVA  
Biroul de Cadastru și Publicitate Imobiliară Ploiești

**A. Partea I. Descrierea imobilului**

TEREN Extravilan

Adresa: Jud. Prahova

| Nr. Crt | Nr cadastral Nr. topografic | Suprafața* (mp) | Observații / Referințe                  |
|---------|-----------------------------|-----------------|---|
| A1      |                             | 7.500           | Sector cadastral:82 Teren neimprejmuit; |

**B. Partea II. Proprietari și acte**

| Inscrieri privitoare la dreptul de proprietate și alte drepturi reale |   | Referințe |
|---|---|-----------|
| /   |   |           |
| Act Administrativ nr. 82417, din 04/07/2001 emis de CJPSDPATPH;       |   |           |
| B1  | Intabulare, drept de PROPRIETATE, dobandit prin Lege, cota actuala 1/1<br>1) CHIVU TUDOR CONSTANTIN | A1        |

**C. Partea III. SARCINI .**

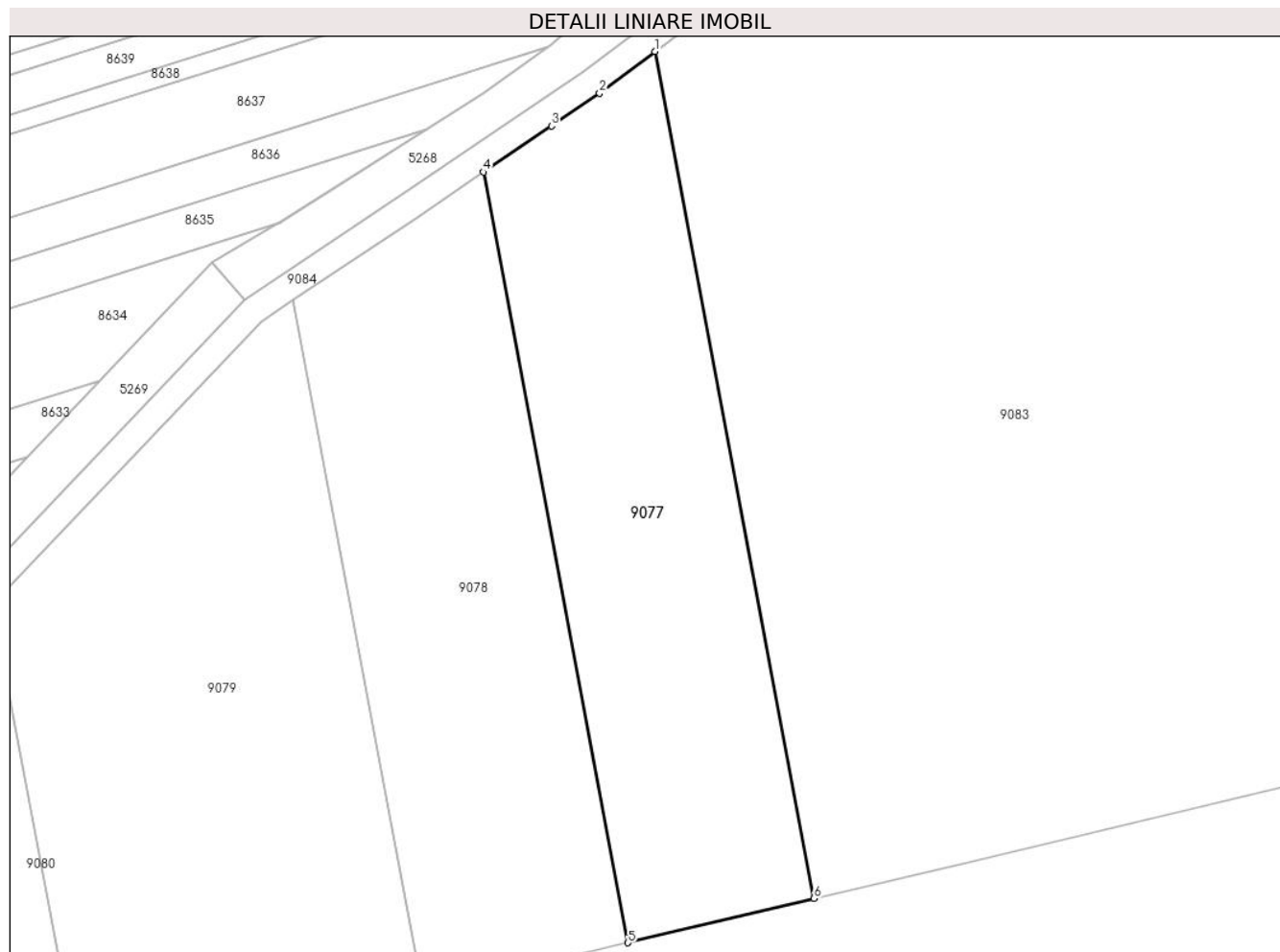
| Inscrieri privind dezmembramintele dreptului de proprietate, drepturi reale de garanție și sarcini | Referințe |
|--|-----------|
| NU SUNT  |           |

## Anexa Nr. 1 La Partea I

## Teren

|              |                 |                        |
|--------------|-----------------|------------------------|
| Nr cadastral | Suprafața (mp)* | Observații / Referințe |
|              | 7.500           |                        |

\* Suprafața este determinată în planul de proiecție Stereo 70.



## Date referitoare la teren

| Crt | Categorie folosință | Intravilan | Suprafața (mp) | Tarla | Parcelă | Nr. topo | Observații / Referințe |
|-----|---------------------|------------|----------------|-------|---------|----------|------------------------|
| 1   | arabil              | NU         | 7.500          | 49    | 421/6   | -        |                        |

## Lungime Segmente

1) Valorile lungimilor segmentelor sunt obținute din proiecție în plan.

| Punct început | X / Y                      | Punct sfârșit | X / Y                      | Lungime segment (** (m) |
|---------------|----------------------------|---------------|----------------------------|-------------------------|
| 1             | 625.302,066<br>385.179,339 | 2             | 625.289,955<br>385.170,183 | 15.182                  |
| 2             | 625.289,955<br>385.170,183 | 3             | 625.279,426<br>385.163,056 | 12.714                  |
| 3             | 625.279,426<br>385.163,056 | 4             | 625.264,539<br>385.152,98  | 17.978                  |
| 4             | 625.264,539<br>385.152,98  | 5             | 625.296,211<br>384.984,499 | 171.432                 |
| 5             | 625.296,211<br>384.984,499 | 6             | 625.336,878<br>384.994,161 | 41.798                  |

| Punct început | X / Y                      | Punct sfârşit | X / Y                      | Lungime segment (** (m) |
|---------------|----------------------------|---------------|----------------------------|-------------------------|
| 6             | 625.336,878<br>384.994,161 | 1             | 625.302,066<br>385.179,339 | 188.422                 |

\*\* Lungimile segmentelor sunt determinate în planul de proiecţie Stereo 70 şi sunt rotunjite la 1 milimetru.

\*\*\* Distanţa dintre puncte este formată din segmente cumulate ce sunt mai mici decât valoarea 1 milimetru.





**DATE DESPRE IMOBILUL NR. 9078**

Oficiul de Cadastru și Publicitate Imobiliară PRAHOVA  
Biroul de Cadastru și Publicitate Imobiliară Ploiești

**A. Partea I. Descrierea imobilului**

TEREN Extravilan

Adresa: Jud. Prahova

| Nr. Crt | Nr cadastral Nr. topografic | Suprafața* (mp) | Observații / Referințe                  |
|---------|-----------------------------|-----------------|---|
| A1      |                             | 7.500           | Sector cadastral:82 Teren neimprejmuit; |

**B. Partea II. Proprietari și acte**

| Inscrieri privitoare la dreptul de proprietate și alte drepturi reale |  | Referințe |
|---|--|-----------|
| /   |  |           |
| Act Administrativ nr. 72369, din 06/07/1999 emis de CJPSDPATPH;       |  |           |
| B1  | Intabulare, drept de PROPRIETATE, dobandit prin Lege, cota actuala 1/1<br>1) TACEA MILETE MILETE | A1        |

**C. Partea III. SARCINI .**

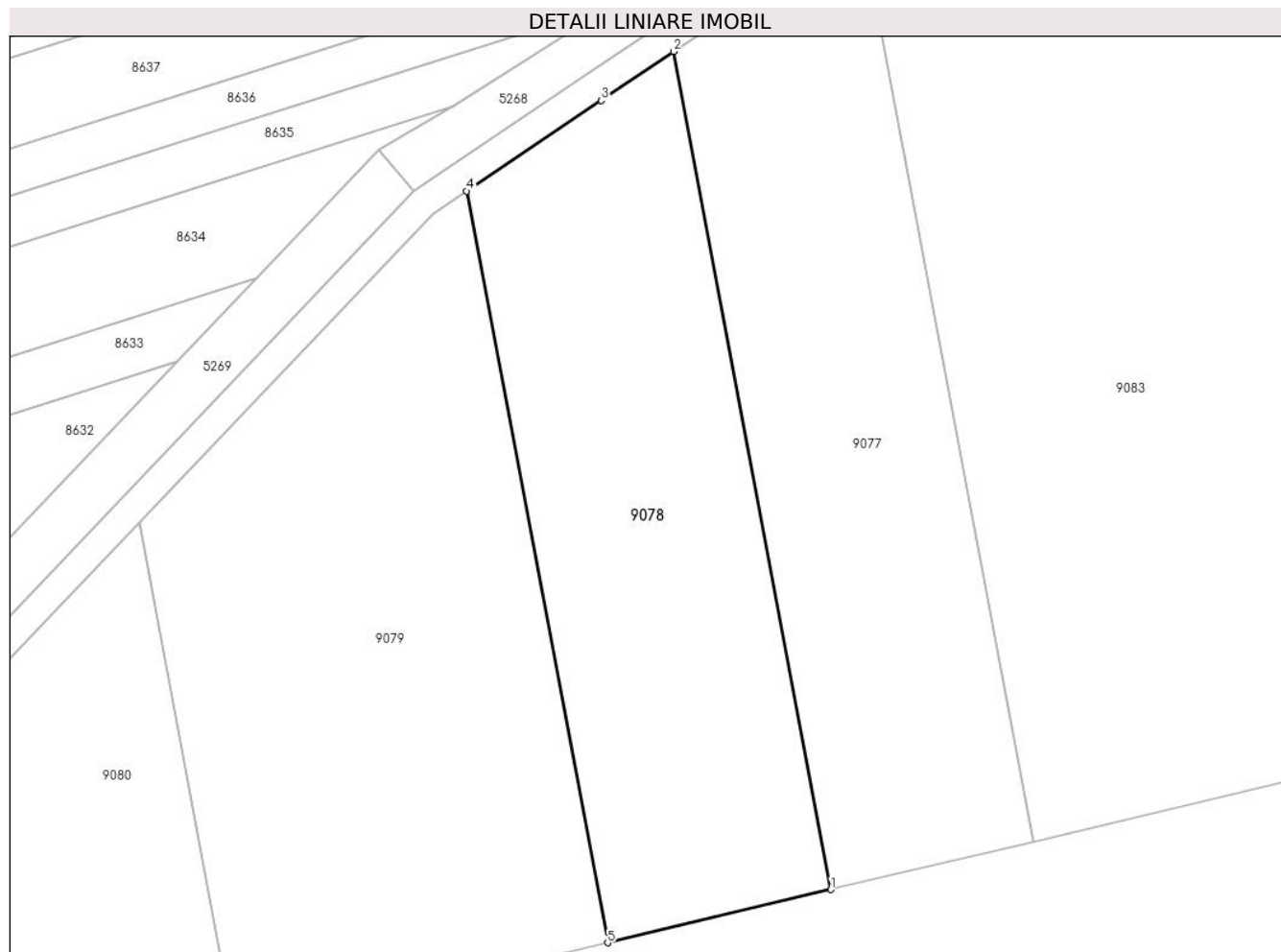
| Inscrieri privind dezmembramintele dreptului de proprietate, drepturi reale de garanție și sarcini | Referințe |
|--|-----------|
| NU SUNT  |           |

## Anexa Nr. 1 La Partea I

## Teren

|              |                 |                        |
|--------------|-----------------|------------------------|
| Nr cadastral | Suprafața (mp)* | Observații / Referințe |
|              | 7.500           |                        |

\* Suprafața este determinată în planul de proiecție Stereo 70.



## Date referitoare la teren

| Crt | Categorie folosință | Intravilan | Suprafața (mp) | Tarla | Parcelă | Nr. topo | Observații / Referințe |
|-----|---------------------|------------|----------------|-------|---------|----------|------------------------|
| 1   | arabil              | NU         | 7.500          | 49    | 421/5   | -        |                        |

## Lungime Segmente

1) Valorile lungimilor segmentelor sunt obținute din proiecție în plan.

| Punct început | X / Y                      | Punct sfârșit | X / Y                      | Lungime segment (** (m) |
|---------------|----------------------------|---------------|----------------------------|-------------------------|
| 1             | 625.296,211<br>384.984,499 | 2             | 625.264,539<br>385.152,98  | 171.432                 |
| 2             | 625.264,539<br>385.152,98  | 3             | 625.249,964<br>385.143,114 | 17.599                  |
| 3             | 625.249,964<br>385.143,114 | 4             | 625.222,87<br>385.124,924  | 32.634                  |
| 4             | 625.222,87<br>385.124,924  | 5             | 625.251,275<br>384.973,823 | 153.748                 |
| 5             | 625.251,275<br>384.973,823 | 1             | 625.296,211<br>384.984,499 | 46.187                  |

**\*\* Lungimile segmentelor sunt determinate în planul de proiecție Stereo 70 și sunt rotunjite la 1 milimetru.**

**\*\*\* Distanța dintre puncte este formată din segmente cumulate ce sunt mai mici decât valoarea 1 milimetru.**



**DATE DESPRE IMOBILUL NR. 9079**

Oficiul de Cadastru și Publicitate Imobiliară PRAHOVA  
Biroul de Cadastru și Publicitate Imobiliară Ploiești

**A. Partea I. Descrierea imobilului**

TEREN Extravilan

Adresa: Jud. Prahova

| Nr. Crt | Nr cadastral Nr. topografic | Suprafața* (mp) | Observații / Referințe                  |
|---------|-----------------------------|-----------------|---|
| A1      |                             | 10.000          | Sector cadastral:82 Teren neimprejmuit; |

**B. Partea II. Proprietari și acte**

| Inscrieri privitoare la dreptul de proprietate și alte drepturi reale  | Referințe |
|--|-----------|
| /  |           |
| Act Administrativ nr. 112244, din 31/03/2003 emis de CJPSDPATPH;       |           |
| B1   | A1        |
| Intabulare, drept de PROPRIETATE, dobandit prin Lege, cota actuala 1/1 |           |
| 1) UNGUREANU N NICU  |           |

**C. Partea III. SARCINI .**

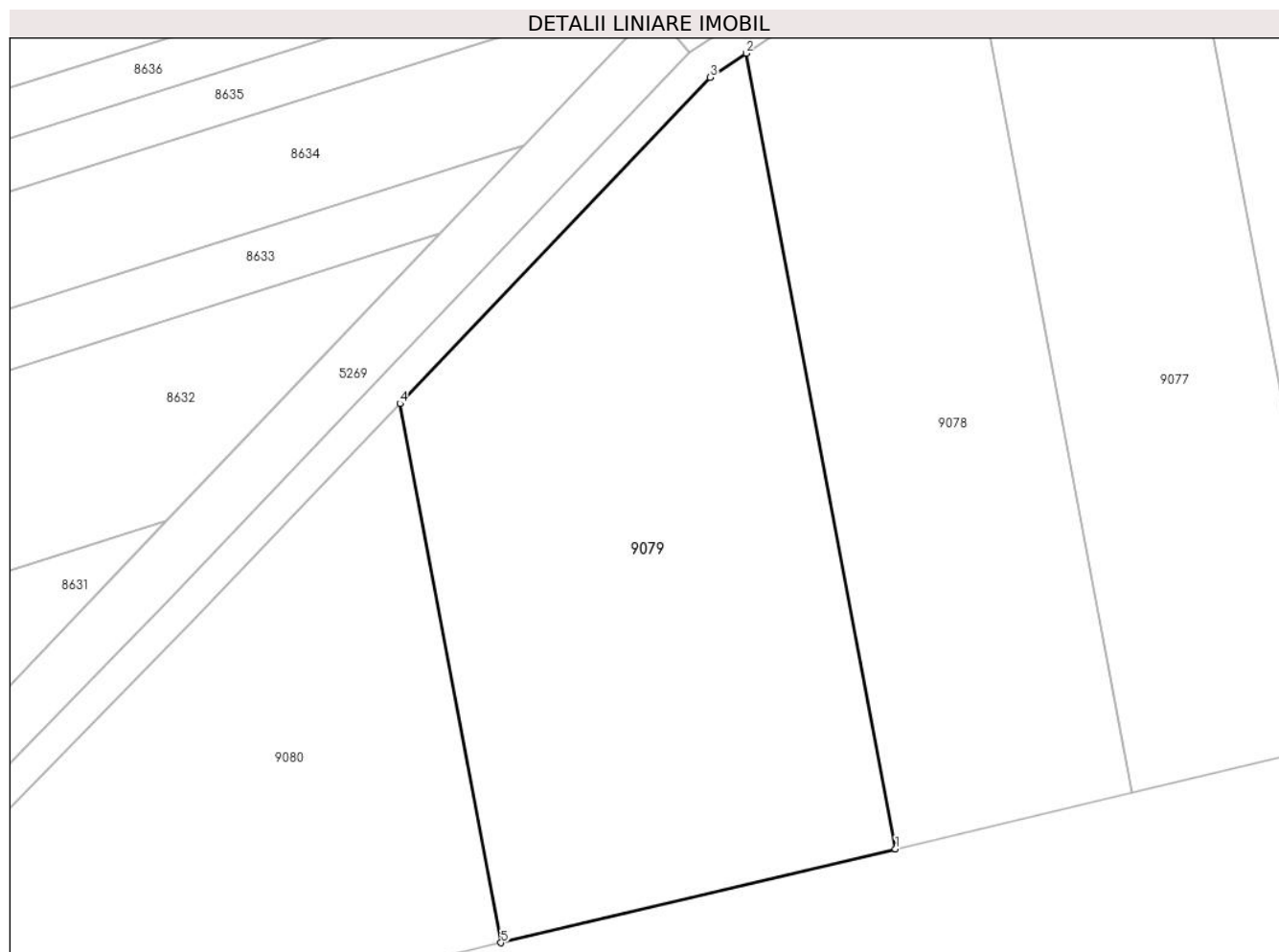
| Inscrieri privind dezmembramintele dreptului de proprietate, drepturi reale de garanție și sarcini | Referințe |
|--|-----------|
| NU SUNT  |           |

## Anexa Nr. 1 La Partea I

## Teren

|              |                 |                        |
|--------------|-----------------|------------------------|
| Nr cadastral | Suprafața (mp)* | Observații / Referințe |
|              | 10.000          |                        |

\* Suprafața este determinată în planul de proiecție Stereo 70.



## Date referitoare la teren

| Crt | Categorie folosință | Intra vilan | Suprafața (mp) | Tarla | Parcelă | Nr. topo | Observații / Referințe |
|-----|---------------------|-------------|----------------|-------|---------|----------|------------------------|
| 1   | arabil              | NU          | 10.000         | 49    | 421/4   | -        |                        |

## Lungime Segmente

1) Valorile lungimilor segmentelor sunt obținute din proiecție în plan.

| Punct început | X / Y                      | Punct sfârșit | X / Y                      | Lungime segment (** (m) |
|---------------|----------------------------|---------------|----------------------------|-------------------------|
| 1             | 625.251,275<br>384.973,823 | 2             | 625.222,87<br>385.124,924  | 153.748                 |
| 2             | 625.222,87<br>385.124,924  | 3             | 625.216,075<br>385.120,363 | 8.184                   |
| 3             | 625.216,075<br>385.120,363 | 4             | 625.157,075<br>385.058,402 | 85.558                  |
| 4             | 625.157,075<br>385.058,402 | 5             | 625.176,323<br>384.956,015 | 104.18                  |
| 5             | 625.176,323<br>384.956,015 | 1             | 625.251,275<br>384.973,823 | 77.039                  |

**\*\* Lungimile segmentelor sunt determinate în planul de proiecție Stereo 70 și sunt rotunjite la 1 milimetru.**

**\*\*\* Distanța dintre puncte este formată din segmente cumulate ce sunt mai mici decât valoarea 1 milimetru.**





**DATE DESPRE IMOBILUL NR. 9080**

Oficiul de Cadastru și Publicitate Imobiliară PRAHOVA  
Biroul de Cadastru și Publicitate Imobiliară Ploiești

**A. Partea I. Descrierea imobilului**

TEREN Extravilan

Adresa: Jud. Prahova

| Nr. Crt | Nr cadastral Nr. topografic | Suprafața* (mp) | Observații / Referințe                 |
|---------|-----------------------------|-----------------|--|
| A1      |                             | 10.000          | Sector cadastral:82 Teren neimprejmuț; |

**B. Partea II. Proprietari și acte**

| Inscrieri privitoare la dreptul de proprietate și alte drepturi reale |   | Referințe |
|---|---|-----------|
| /   |   |           |
| Act Administrativ nr. 94541, din 11/07/2001 emis de CJPSDPATPH;       |   |           |
| B1  | Intabulare, drept de PROPRIETATE, dobândit prin Lege, cota actuala 1/1<br>1) IACOB GHEORGHE CONSTANTIN<br>2) IACOB GHEORGHE MATEI<br>3) IACOB GHEORGHE ION<br>4) IACOB GHEORGHE NICOLAE<br>5) IACOB GHEORGHE VASILE<br>6) MAICAN GHEORGHE ANICA<br>7) TARDEA GHEORGHE ZENOVIA | A1        |

**C. Partea III. SARCINI .**

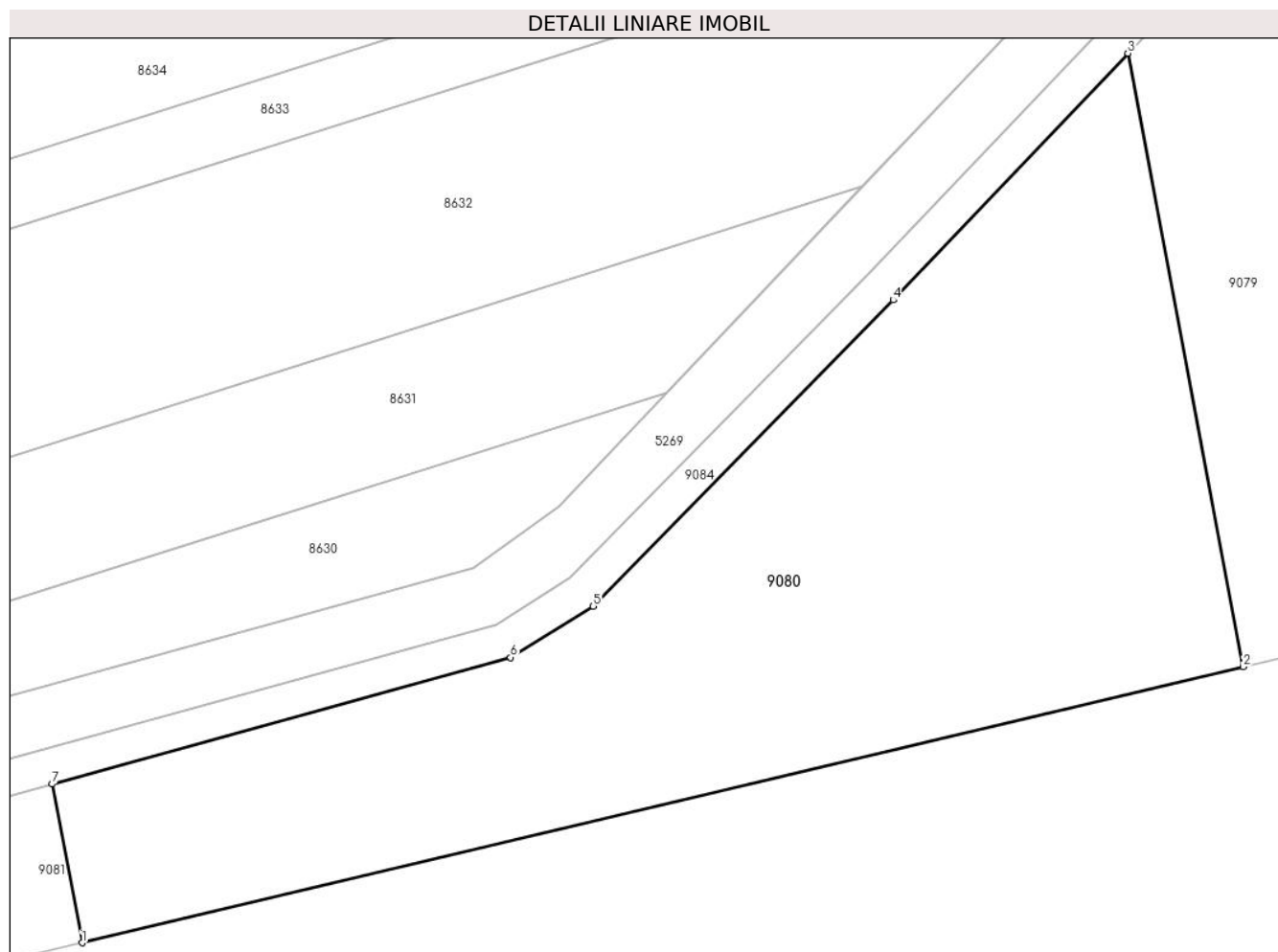
| Inscrieri privind dezmembramintele dreptului de proprietate, drepturi reale de garanție și sarcini | Referințe |
|--|-----------|
| NU SUNT  |           |

## Anexa Nr. 1 La Partea I

## Teren

|              |                 |                        |
|--------------|-----------------|------------------------|
| Nr cadastral | Suprafața (mp)* | Observații / Referințe |
|              | 10.000          |                        |

\* Suprafața este determinată în planul de proiecție Stereo 70.



## Date referitoare la teren

| Crt | Categorie folosință | Intravilan | Suprafața (mp) | Tarla | Parcelă | Nr. topo | Observații / Referințe |
|-----|---------------------|------------|----------------|-------|---------|----------|------------------------|
| 1   | arabil              | NU         | 10.000         | 49    | 421/3   | -        |                        |

## Lungime Segmente

1) Valorile lungimilor segmentelor sunt obținute din proiecție în plan.

| Punct început | X / Y                      | Punct sfârșit | X / Y                      | Lungime segment (** (m) |
|---------------|----------------------------|---------------|----------------------------|-------------------------|
| 1             | 624.982,374<br>384.909,934 | 2             | 625.176,323<br>384.956,015 | 199.348                 |
| 2             | 625.176,323<br>384.956,015 | 3             | 625.157,075<br>385.058,402 | 104.18                  |
| 3             | 625.157,075<br>385.058,402 | 4             | 625.117,866<br>385.017,225 | 56.858                  |
| 4             | 625.117,866<br>385.017,225 | 5             | 625.067,738<br>384.966,12  | 71.586                  |
| 5             | 625.067,738<br>384.966,12  | 6             | 625.053,992<br>384.957,537 | 16.206                  |

| Punct început | X / Y                      | Punct sfârșit | X / Y                      | Lungime segment (** (m) |
|---------------|----------------------------|---------------|----------------------------|-------------------------|
| 6             | 625.053,992<br>384.957,537 | 7             | 624.977,395<br>384.936,422 | 79.454                  |
| 7             | 624.977,395<br>384.936,422 | 1             | 624.982,374<br>384.909,934 | 26.952                  |

\*\* Lungimile segmentelor sunt determinate în planul de proiecție Stereo 70 și sunt rotunjite la 1 milimetru.

\*\*\* Distanța dintre puncte este formată din segmente cumulate ce sunt mai mici decât valoarea 1 milimetru.



**DATE DESPRE IMOBILUL NR. 9081**

Oficiul de Cadastru și Publicitate Imobiliară PRAHOVA  
Biroul de Cadastru și Publicitate Imobiliară Ploiești

**A. Partea I. Descrierea imobilului**

TEREN Extravilan

Adresa: Jud. Prahova

| Nr. Crt | Nr cadastral Nr. topografic | Suprafața* (mp) | Observații / Referințe                 |
|---------|-----------------------------|-----------------|--|
| A1      |                             | 4.000           | Sector cadastral:82 Teren neimprijmit; |

**B. Partea II. Proprietari și acte**

| Inscrieri privitoare la dreptul de proprietate și alte drepturi reale |  | Referințe |
|---|--|-----------|
| /   |  |           |
| Act Administrativ nr. 109912, din 05/12/2002 emis de CJPSDPATPH;      |  |           |
| B1  | Intabulare, drept de PROPRIETATE, dobandit prin Reconstituire, cota actuala 1/1<br>1) DRAGOTEL I MARGARETA<br>2) CRISTEA A ADRIANA<br>3) TUFAN A ADRIAN<br>4) TUFAN A VASILE<br>5) TUFAN A ALEXANDRU | A1        |

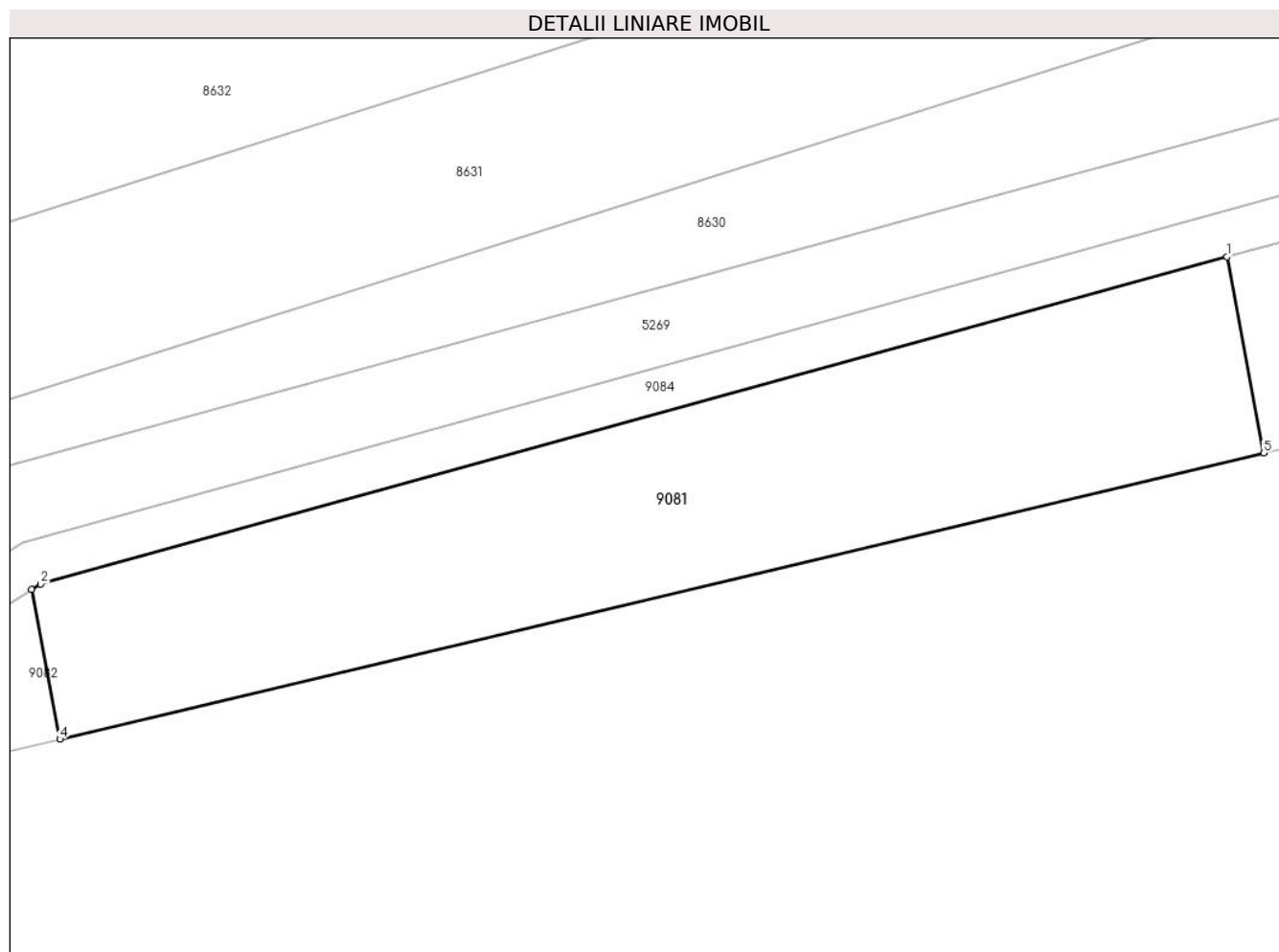
**C. Partea III. SARCINI .**

| Inscrieri privind dezmembramintele dreptului de proprietate, drepturi reale de garanție și sarcini | Referințe |
|--|-----------|
| NU SUNT  |           |

**Anexa Nr. 1 La Partea I****Teren**

|              |                 |                        |
|--------------|-----------------|------------------------|
| Nr cadastral | Suprafața (mp)* | Observații / Referințe |
|              | 4.000           |                        |

\* Suprafața este determinată în planul de proiecție Stereo 70.

**Date referitoare la teren**

| Crt | Categorie folosință | Intravilan | Suprafața (mp) | Tarla | Parcelă | Nr. topo | Observații / Referințe |
|-----|---------------------|------------|----------------|-------|---------|----------|------------------------|
| 1   | arabil              | NU         | 4.000          | 49    | 421/2   | -        |                        |

**Lungime Segmente**

1) Valorile lungimilor segmentelor sunt obținute din proiecție în plan.

| Punct început | X / Y                      | Punct sfârșit | X / Y                      | Lungime segment (** (m) |
|---------------|----------------------------|---------------|----------------------------|-------------------------|
| 1             | 624.977,395<br>384.936,422 | 2             | 624.817,145<br>384.892,247 | 166.227                 |
| 2             | 624.817,145<br>384.892,247 | 3             | 624.815,935<br>384.891,495 | 1.424                   |
| 3             | 624.815,935<br>384.891,495 | 4             | 624.819,733<br>384.871,293 | 20.557                  |
| 4             | 624.819,733<br>384.871,293 | 5             | 624.982,374<br>384.909,934 | 167.169                 |
| 5             | 624.982,374<br>384.909,934 | 1             | 624.977,395<br>384.936,422 | 26.952                  |

**\*\* Lungimile segmentelor sunt determinate în planul de proiecție Stereo 70 și sunt rotunjite la 1 milimetru.**

**\*\*\* Distanța dintre puncte este formată din segmente cumulate ce sunt mai mici decât valoarea 1 milimetru.**





**DATE DESPRE IMOBILUL NR. 9082**

Oficiul de Cadastru și Publicitate Imobiliară PRAHOVA  
Biroul de Cadastru și Publicitate Imobiliară Ploiești

**A. Partea I. Descrierea imobilului**

TEREN Extravilan

Adresa: Jud. Prahova

| Nr. Crt | Nr cadastral<br>Nr. topografic | Suprafața* (mp) | Observații / Referințe                  |
|---------|--------------------------------|-----------------|---|
| A1      |                                | 620             | Sector cadastral:82 Teren neimpregmuit; |

**B. Partea II. Proprietari și acte**

| Inscrieri privitoare la dreptul de proprietate și alte drepturi reale |  | Referințe |
|---|--|-----------|
| /   |  |           |
| Act Administrativ nr. 97571, din 28/03/2002 emis de CJPSDPATPH;       |  |           |
| B1  | Intabulare, drept de PROPRIETATE, dobandit prin Lege, cota actuala<br>1/1<br>1) HOLTEI GHEORGHE ANGELA<br>2) PETCU GHEORGHE VICTORIA<br>3) DRAGOTEL GHEORGHE ION<br>4) DRAGOTEL GHEORGHE CONSTANTA | A1        |

**C. Partea III. SARCINI .**

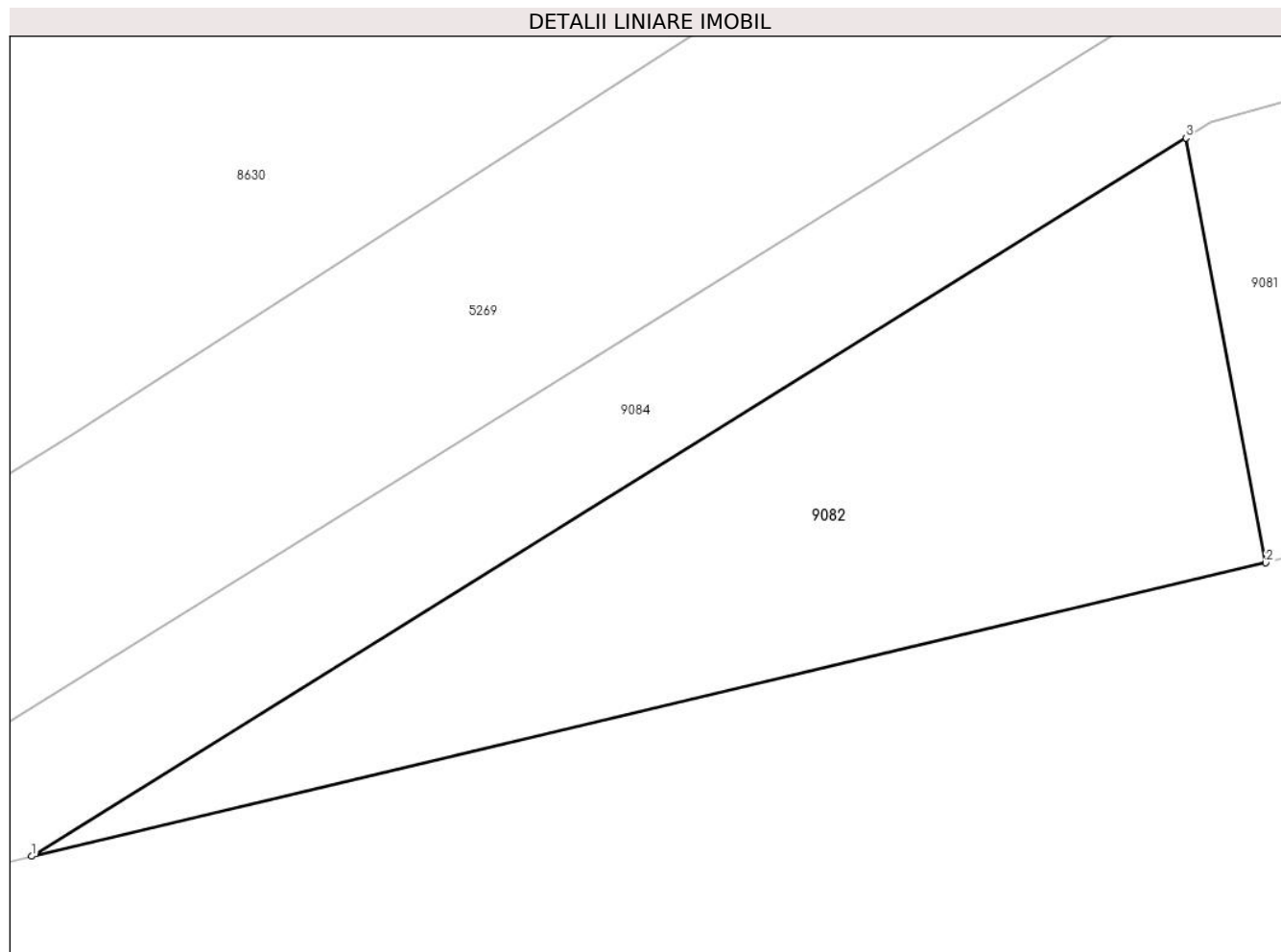
| Inscrieri privind dezmembramintele dreptului de proprietate, drepturi reale de garanție și sarcini | Referințe |
|--|-----------|
| NU SUNT  |           |

## Anexa Nr. 1 La Partea I

## Teren

|              |                 |                        |
|--------------|-----------------|------------------------|
| Nr cadastral | Suprafaţa (mp)* | Observaţii / Referinţe |
|              | 620             |                        |

\* Suprafaţa este determinată în planul de proiecţie Stereo 70.



## Date referitoare la teren

| Crt | Categorie folosinţă | Intravilan | Suprafaţa (mp) | Tarla | Parcelă | Nr. topo | Observaţii / Referinţe |
|-----|---------------------|------------|----------------|-------|---------|----------|------------------------|
| 1   | arabil              | NU         | 620            | 49    | 421/1   | -        |                        |

## Lungime Segmente

1) Valorile lungimilor segmentelor sunt obţinute din proiecţie în plan.

| Punct început | X / Y                      | Punct sfârşit | X / Y                      | Lungime segment (** (m) |
|---------------|----------------------------|---------------|----------------------------|-------------------------|
| 1             | 624.760,979<br>384.857,333 | 2             | 624.819,733<br>384.871,293 | 60.389                  |
| 2             | 624.819,733<br>384.871,293 | 3             | 624.815,935<br>384.891,495 | 20.557                  |
| 3             | 624.815,935<br>384.891,495 | 1             | 624.760,979<br>384.857,333 | 64.709                  |

\*\* Lungimile segmentelor sunt determinate în planul de proiecţie Stereo 70 şi sunt rotunjite la 1 milimetru.

\*\*\* Distanţa dintre puncte este formată din segmente cumulate ce sunt mai mici decât valoarea 1 milimetru.

**DATE DESPRE IMOBILUL NR. 9083**

Oficiul de Cadastru și Publicitate Imobiliară PRAHOVA  
Biroul de Cadastru și Publicitate Imobiliară Ploiești

**A. Partea I. Descrierea imobilului**

TEREN Extravilan

Adresa: Jud. Prahova

| Nr. Crt | Nr cadastral Nr. topografic | Suprafața* (mp) | Observații / Referințe                  |
|---------|-----------------------------|-----------------|---|
| A1      |                             | 71.739          | Sector cadastral:82 Teren neimprejmuit; |

**B. Partea II. Proprietari și acte**

| Inscrieri privitoare la dreptul de proprietate și alte drepturi reale |  | Referințe |
|---|--|-----------|
| /   |  |           |
| Act Normativ nr. 7, din 13/03/1996 emis de PARLAMENTUL ROMANIEI;      |  |           |
| B1  | Intabulare, drept de PROPRIETATE, dobandit prin Lege, cota actuala 1/1<br>1) NEIDENTIFICAT NEIDENTIFICAT | A1        |
| B2  | SE NOTEAZA MENTIUNEA DE PROPRIETAR NEIDENTIFICAT, REZERVA COMISIEI LOCALE DE FOND FUNCJAR                | A1        |

**C. Partea III. SARCINI .**

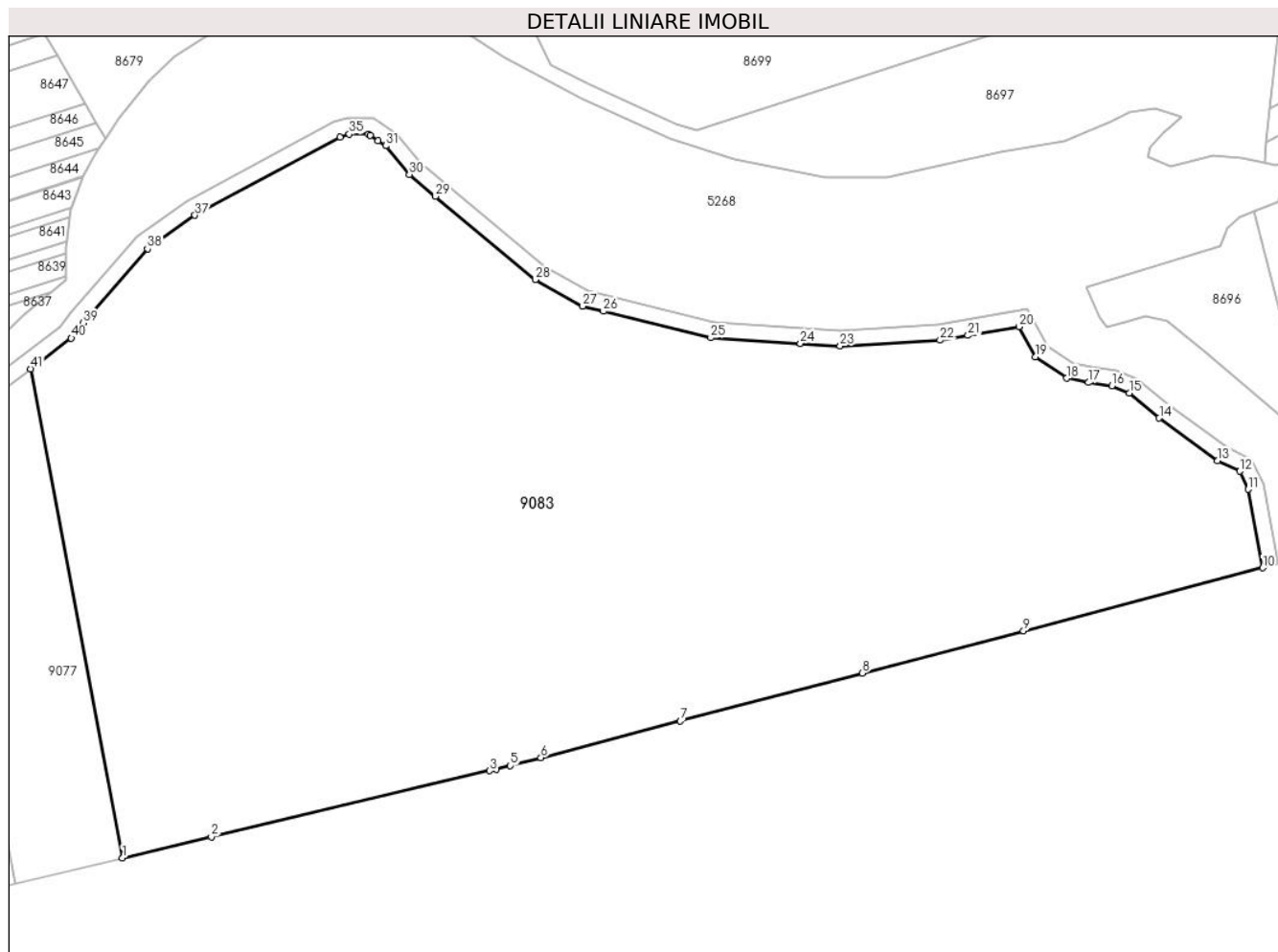
| Inscrieri privind dezmembramintele dreptului de proprietate, drepturi reale de garanție și sarcini | Referințe |
|--|-----------|
| NU SUNT  |           |

## Anexa Nr. 1 La Partea I

## Teren

| Nr cadastral | Suprafața (mp)* | Observații / Referințe |
|--------------|-----------------|------------------------|
|              | 71.739          |                        |

\* Suprafața este determinată în planul de proiecție Stereo 70.



## Date referitoare la teren

| Crt | Categorie folosință | Intravilan | Suprafața (mp) | Tarla | Parcelă | Nr. topo | Observații / Referințe |
|-----|---------------------|------------|----------------|-------|---------|----------|------------------------|
| 1   | arabil              | NU         | 71.739         | 49    | 421/7   | -        |                        |

## Lungime Segmente

1) Valorile lungimilor segmentelor sunt obținute din proiecție în plan.

| Punct început | X / Y                      | Punct sfârșit | X / Y                      | Lungime segment | Punct început | X / Y                      | Punct sfârșit | X / Y                      | Lungime segment | Punct început | X / Y                      | Punct sfârșit | X / Y                      | Lungime segment |
|---------------|----------------------------|---------------|----------------------------|-----------------|---------------|----------------------------|---------------|----------------------------|-----------------|---------------|----------------------------|---------------|----------------------------|-----------------|
| 1             | 625.336,878<br>384.994,161 | 2             | 625.370,535<br>385.002,158 | 34.595          | 2             | 625.370,535<br>385.002,158 | 3             | 625.475,954<br>385.027,204 | 108.353         | 3             | 625.475,954<br>385.027,204 | 4             | 625.478,434<br>385.027,793 | 2.55            |
| 4             | 625.478,434<br>385.027,793 | 5             | 625.483,85<br>385.029,08   | 5.567           | 5             | 625.483,85<br>385.029,08   | 6             | 625.495,406<br>385.032,119 | 11.949          | 6             | 625.495,406<br>385.032,119 | 7             | 625.548,287<br>385.046,025 | 54.679          |
| 7             | 625.548,287<br>385.046,025 | 8             | 625.617,226<br>385.064,154 | 71.283          | 8             | 625.617,226<br>385.064,154 | 9             | 625.678,243<br>385.080,2   | 63.091          | 9             | 625.678,243<br>385.080,2   | 10            | 625.768,932<br>385.104,049 | 93.772          |
| 10            | 625.768,932<br>385.104,049 | 11            | 625.763,346<br>385.133,765 | 30.237          | 11            | 625.763,346<br>385.133,765 | 12            | 625.760,264<br>385.140,554 | 7.456           | 12            | 625.760,264<br>385.140,554 | 13            | 625.751,854<br>385.144,571 | 9.32            |
| 13            | 625.751,854<br>385.144,571 | 14            | 625.729,721<br>385.160,711 | 27.393          | 14            | 625.729,721<br>385.160,711 | 15            | 625.718,321<br>385.170,224 | 14.848          | 15            | 625.718,321<br>385.170,224 | 16            | 625.711,742<br>385.172,89  | 7.099           |
| 16            | 625.711,742<br>385.172,89  | 17            | 625.702,818<br>385.174,168 | 9.014           | 17            | 625.702,818<br>385.174,168 | 18            | 625.694,578<br>385.175,815 | 8.403           | 18            | 625.694,578<br>385.175,815 | 19            | 625.682,804<br>385.183,858 | 14.259          |

| Punct început | X / Y                      | Punct sfârşit | X / Y                      | Lungime segment | Punct început | X / Y                      | Punct sfârşit | X / Y                      | Lungime segment | Punct început | X / Y                      | Punct sfârşit | X / Y                      | Lungime segment |
|---------------|----------------------------|---------------|----------------------------|-----------------|---------------|----------------------------|---------------|----------------------------|-----------------|---------------|----------------------------|---------------|----------------------------|-----------------|
| 19            | 625.682,804<br>385.183,858 | 20            | 625.676,632<br>385.195,294 | 12.995          | 20            | 625.676,632<br>385.195,294 | 21            | 625.657,227<br>385.191,995 | 19.684          | 21            | 625.657,227<br>385.191,995 | 22            | 625.646,693<br>385.190,204 | 10.685          |
| 22            | 625.646,693<br>385.190,204 | 23            | 625.608,813<br>385.188,014 | 37.943          | 23            | 625.608,813<br>385.188,014 | 24            | 625.593,762<br>385.188,97  | 15.081          | 24            | 625.593,762<br>385.188,97  | 25            | 625.559,804<br>385.191,127 | 34.027          |
| 25            | 625.559,804<br>385.191,127 | 26            | 625.519,127<br>385.201,144 | 41.892          | 26            | 625.519,127<br>385.201,144 | 27            | 625.511,254<br>385.203,082 | 8.108           | 27            | 625.511,254<br>385.203,082 | 28            | 625.493,284<br>385.213,146 | 20.596          |
| 28            | 625.493,284<br>385.213,146 | 29            | 625.455,443<br>385.244,7   | 49.271          | 29            | 625.455,443<br>385.244,7   | 30            | 625.445,556<br>385.252,944 | 12.873          | 30            | 625.445,556<br>385.252,944 | 31            | 625.436,6<br>385.263,832   | 14.099          |
| 31            | 625.436,6<br>385.263,832   | 32            | 625.433,699<br>385.265,76  | 3.483           | 32            | 625.433,699<br>385.265,76  | 33            | 625.430,737<br>385.267,728 | 3.556           | 33            | 625.430,737<br>385.267,728 | 34            | 625.430,033<br>385.268,197 | 0.846           |
| 34            | 625.430,033<br>385.268,197 | 35            | 625.422,818<br>385.268,197 | 7.215           | 35            | 625.422,818<br>385.268,197 | 36            | 625.419,226<br>385.267,157 | 3.74            | 36            | 625.419,226<br>385.267,157 | 37            | 625.364,329<br>385.237,488 | 62.401          |
| 37            | 625.364,329<br>385.237,488 | 38            | 625.346,339<br>385.224,828 | 21.998          | 38            | 625.346,339<br>385.224,828 | 39            | 625.322,015<br>385.196,77  | 37.134          | 39            | 625.322,015<br>385.196,77  | 40            | 625.317,455<br>385.190,972 | 7.376           |
| 40            | 625.317,455<br>385.190,972 | 41            | 625.302,066<br>385.179,339 | 19.291          | 41            | 625.302,066<br>385.179,339 | 1             | 625.336,878<br>384.994,161 | 188.422         |               |                            |               |                            |                 |

\*\* Lungimile segmentelor sunt determinate în planul de proiecție Stereo 70 și sunt rotunjite la 1 milimetru.

\*\*\* Distanța dintre puncte este formată din segmente cumulate ce sunt mai mici decât valoarea 1 milimetru.



**DATE DESPRE IMOBILUL NR. 9084**

Oficiul de Cadastru și Publicitate Imobiliară PRAHOVA  
Biroul de Cadastru și Publicitate Imobiliară Ploiești

**A. Partea I. Descrierea imobilului**

TEREN Extravilan

Adresa: Jud. Prahova

| Nr. Crt | Nr cadastral Nr. topografic | Suprafața* (mp) | Observații / Referințe                  |
|---------|-----------------------------|-----------------|---|
| A1      |                             | 7.405           | Sector cadastral:82 Teren neimprejmuit; |

**B. Partea II. Proprietari și acte**

| Inscrieri privitoare la dreptul de proprietate și alte drepturi reale                                     | Referințe |
|---|-----------|
| /   |           |
| Act Normativ nr. 1359, din 27/12/2001 emis de GUVERNUL ROMANIEI;  |           |
| B1  | A1        |
| Intabulare, drept de PROPRIETATE, dobandit prin Lege, cota actuala 1/1<br>1) COMUNA BABA ANA, CIF:2843345 |           |

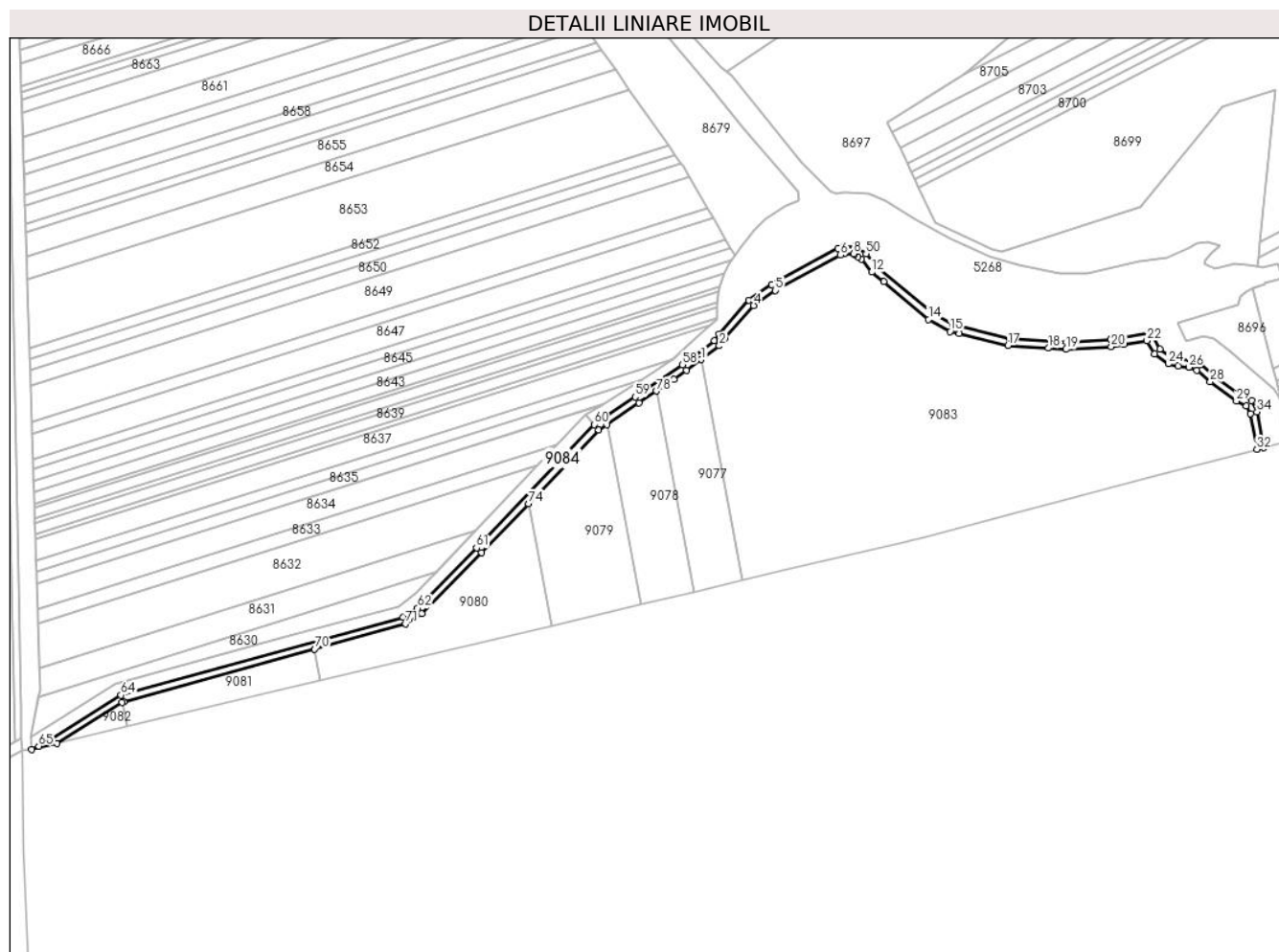
**C. Partea III. SARCINI .**

| Inscrieri privind dezmembramintele dreptului de proprietate, drepturi reale de garanție și sarcini | Referințe |
|--|-----------|
| NU SUNT  |           |

**Teren**

|              |                 |                        |
|--------------|-----------------|------------------------|
| Nr cadastral | Suprafața (mp)* | Observații / Referințe |
|              | 7.405           |                        |

\* Suprafața este determinată în planul de proiecție Stereo 70.



**Date referitoare la teren**

| Crt | Categorie folosință | Intravilan | Suprafața (mp) | Tarla | Parcelă | Nr. topo | Observații / Referințe |
|-----|---------------------|------------|----------------|-------|---------|----------|------------------------|
| 1   | drum                | NU         | 7.405          | -     | De421/7 | -        |                        |

**Lungime Segmente**

1) Valorile lungimilor segmentelor sunt obținute din proiecție în plan.

| Punct început | X / Y                      | Punct sfârșit | X / Y                      | Lungime segment |
|---------------|----------------------------|---------------|----------------------------|-----------------|
| 1             | 625.302,066<br>385.179,339 | 2             | 625.317,455<br>385.190,972 | 19.29<br>1      |
| 4             | 625.346,339<br>385.224,828 | 5             | 625.364,329<br>385.237,488 | 21.99<br>8      |
| 7             | 625.422,818<br>385.268,197 | 8             | 625.430,033<br>385.268,197 | 7.215           |
| 10            | 625.433,699<br>385.265,76  | 11            | 625.436,6<br>385.263,832   | 3.483           |
| 13            | 625.455,443<br>385.244,7   | 14            | 625.493,284<br>385.213,146 | 49.27<br>1      |
| 16            | 625.519,127<br>385.201,144 | 17            | 625.559,804<br>385.191,127 | 41.89<br>2      |
| 2             | 625.317,455<br>385.190,972 | 3             | 625.322,015<br>385.196,77  | 7.376           |
| 5             | 625.364,329<br>385.237,488 | 6             | 625.419,226<br>385.267,157 | 62.40<br>1      |
| 8             | 625.430,033<br>385.268,197 | 9             | 625.430,737<br>385.267,728 | 0.846           |
| 11            | 625.436,6<br>385.263,832   | 12            | 625.445,556<br>385.252,944 | 14.09<br>9      |
| 14            | 625.493,284<br>385.213,146 | 15            | 625.511,254<br>385.203,082 | 20.59<br>6      |
| 17            | 625.559,804<br>385.191,127 | 18            | 625.593,762<br>385.188,97  | 34.02<br>7      |
| 3             | 625.322,015<br>385.196,77  | 4             | 625.346,339<br>385.224,828 | 37.13<br>4      |
| 6             | 625.419,226<br>385.267,157 | 7             | 625.422,818<br>385.268,197 | 3.74            |
| 9             | 625.430,737<br>385.267,728 | 10            | 625.433,699<br>385.265,76  | 3.556           |
| 12            | 625.445,556<br>385.252,944 | 13            | 625.455,443<br>385.244,7   | 12.87<br>3      |
| 15            | 625.511,254<br>385.203,082 | 16            | 625.519,127<br>385.201,144 | 8.108           |
| 18            | 625.593,762<br>385.188,97  | 19            | 625.608,813<br>385.188,014 | 15.08<br>1      |



| Punct început | X / Y                      | Punct sfârşit | X / Y                      | Lungime segment | Punct început | X / Y                      | Punct sfârşit | X / Y                      | Lungime segment | Punct început | X / Y                      | Punct sfârşit | X / Y                      | Lungime segment |
|---------------|----------------------------|---------------|----------------------------|-----------------|---------------|----------------------------|---------------|----------------------------|-----------------|---------------|----------------------------|---------------|----------------------------|-----------------|
| 19            | 625.608,813<br>385.188,014 | 20            | 625.646,693<br>385.190,204 | 37.94<br>3      | 20            | 625.646,693<br>385.190,204 | 21            | 625.657,227<br>385.191,995 | 10.68<br>5      | 21            | 625.657,227<br>385.191,995 | 22            | 625.676,632<br>385.195,294 | 19.68<br>4      |
| 22            | 625.676,632<br>385.195,294 | 23            | 625.682,804<br>385.183,858 | 12.99<br>5      | 23            | 625.682,804<br>385.183,858 | 24            | 625.694,578<br>385.175,815 | 14.25<br>9      | 24            | 625.694,578<br>385.175,815 | 25            | 625.702,818<br>385.174,168 | 8.403           |
| 25            | 625.702,818<br>385.174,168 | 26            | 625.711,742<br>385.172,89  | 9.014           | 26            | 625.711,742<br>385.172,89  | 27            | 625.718,321<br>385.170,224 | 7.099           | 27            | 625.718,321<br>385.170,224 | 28            | 625.729,721<br>385.160,711 | 14.84<br>8      |
| 28            | 625.729,721<br>385.160,711 | 29            | 625.751,854<br>385.144,571 | 27.39<br>3      | 29            | 625.751,854<br>385.144,571 | 30            | 625.760,264<br>385.140,554 | 9.32            | 30            | 625.760,264<br>385.140,554 | 31            | 625.763,346<br>385.133,765 | 7.456           |
| 31            | 625.763,346<br>385.133,765 | 32            | 625.768,932<br>385.104,049 | 30.23<br>7      | 32            | 625.768,932<br>385.104,049 | 33            | 625.774,749<br>385.105,579 | 6.015           | 33            | 625.774,749<br>385.105,579 | 34            | 625.769,108<br>385.135,585 | 30.53<br>2      |
| 34            | 625.769,108<br>385.135,585 | 35            | 625.764,824<br>385.145,026 | 10.36<br>7      | 35            | 625.764,824<br>385.145,026 | 36            | 625.754,941<br>385.149,746 | 10.95<br>3      | 36            | 625.754,941<br>385.149,746 | 37            | 625.733,415<br>385.165,443 | 26.64<br>2      |
| 37            | 625.733,415<br>385.165,443 | 38            | 625.721,444<br>385.175,432 | 15.59<br>1      | 38            | 625.721,444<br>385.175,432 | 39            | 625.713,316<br>385.178,726 | 8.769           | 39            | 625.713,316<br>385.178,726 | 40            | 625.703,833<br>385.180,084 | 9.581           |
| 40            | 625.703,833<br>385.180,084 | 41            | 625.696,953<br>385.181,459 | 7.015           | 41            | 625.696,953<br>385.181,459 | 42            | 625.687,392<br>385.187,991 | 11.58           | 42            | 625.687,392<br>385.187,991 | 43            | 625.679,869<br>385.201,931 | 15.84<br>1      |
| 43            | 625.679,869<br>385.201,931 | 44            | 625.646,015<br>385.196,175 | 34.33<br>9      | 44            | 625.646,015<br>385.196,175 | 45            | 625.608,83<br>385.194,025  | 37.24<br>7      | 45            | 625.608,83<br>385.194,025  | 46            | 625.560,718<br>385.197,081 | 48.20<br>9      |
| 46            | 625.560,718<br>385.197,081 | 47            | 625.513,477<br>385.208,714 | 48.65<br>2      | 47            | 625.513,477<br>385.208,714 | 48            | 625.496,7<br>385.218,11    | 19.22<br>9      | 48            | 625.496,7<br>385.218,11    | 49            | 625.449,832<br>385.257,191 | 61.02<br>4      |
| 49            | 625.449,832<br>385.257,191 | 50            | 625.440,666<br>385.268,335 | 14.43           | 50            | 625.440,666<br>385.268,335 | 51            | 625.431,845<br>385.274,197 | 10.59<br>1      | 51            | 625.431,845<br>385.274,197 | 52            | 625.421,968<br>385.274,197 | 9.877           |
| 52            | 625.421,968<br>385.274,197 | 53            | 625.416,94<br>385.272,742  | 5.234           | 53            | 625.416,94<br>385.272,742  | 54            | 625.361,165<br>385.242,598 | 63.39<br>9      | 54            | 625.361,165<br>385.242,598 | 55            | 625.342,286<br>385.229,312 | 23.08<br>5      |
| 55            | 625.342,286<br>385.229,312 | 56            | 625.317,388<br>385.200,592 | 38.01           | 56            | 625.317,388<br>385.200,592 | 57            | 625.313,218<br>385.195,291 | 6.744           | 57            | 625.313,218<br>385.195,291 | 58            | 625.286,462<br>385.175,064 | 33.54<br>1      |
| 58            | 625.286,462<br>385.175,064 | 59            | 625.246,61<br>385.148,09   | 48.12<br>3      | 59            | 625.246,61<br>385.148,09   | 60            | 625.212,184<br>385.124,977 | 41.46<br>5      | 60            | 625.212,184<br>385.124,977 | 61            | 625.113,552<br>385.021,395 | 143.0<br>3      |
| 61            | 625.113,552<br>385.021,395 | 62            | 625.063,955<br>384.970,831 | 70.82<br>8      | 62            | 625.063,955<br>384.970,831 | 63            | 625.051,555<br>384.963,089 | 14.61<br>8      | 63            | 625.051,555<br>384.963,089 | 64            | 624.814,714<br>384.897,801 | 245.6<br>75     |
| 64            | 624.814,714<br>384.897,801 | 65            | 624.745,743<br>384.854,927 | 81.21<br>1      | 65            | 624.745,743<br>384.854,927 | 66            | 624.739,71<br>384.852,28   | 6.588           | 66            | 624.739,71<br>384.852,28   | 67            | 624.760,979<br>384.857,333 | 21.86<br>1      |
| 67            | 624.760,979<br>384.857,333 | 68            | 624.815,935<br>384.891,495 | 64.70<br>9      | 68            | 624.815,935<br>384.891,495 | 69            | 624.817,145<br>384.892,247 | 1.424           | 69            | 624.817,145<br>384.892,247 | 70            | 624.977,395<br>384.936,422 | 166.2<br>27     |
| 70            | 624.977,395<br>384.936,422 | 71            | 625.053,992<br>384.957,537 | 79.45<br>4      | 71            | 625.053,992<br>384.957,537 | 72            | 625.067,738<br>384.966,12  | 16.20<br>6      | 72            | 625.067,738<br>384.966,12  | 73            | 625.117,866<br>385.017,225 | 71.58<br>6      |
| 73            | 625.117,866<br>385.017,225 | 74            | 625.157,075<br>385.058,402 | 56.85<br>8      | 74            | 625.157,075<br>385.058,402 | 75            | 625.216,075<br>385.120,363 | 85.55<br>8      | 75            | 625.216,075<br>385.120,363 | 76            | 625.222,87<br>385.124,924  | 8.184           |
| 76            | 625.222,87<br>385.124,924  | 77            | 625.249,964<br>385.143,114 | 32.63<br>4      | 77            | 625.249,964<br>385.143,114 | 78            | 625.264,539<br>385.152,98  | 17.59<br>9      | 78            | 625.264,539<br>385.152,98  | 79            | 625.279,426<br>385.163,056 | 17.97<br>8      |
| 79            | 625.279,426<br>385.163,056 | 80            | 625.289,955<br>385.170,183 | 12.71<br>4      | 80            | 625.289,955<br>385.170,183 | 1             | 625.302,066<br>385.179,339 | 15.18<br>2      |               |                            |               |                            |                 |

\*\* Lungimile segmentelor sunt determinate în planul de proiecţie Stereo 70 și sunt rotunjite la 1 milimetru.

\*\*\* Distanța dintre puncte este formată din segmente cumulate ce sunt mai mici decât valoarea 1 milimetru.



**DATE DESPRE IMOBILUL NR. 9442**

Oficiul de Cadastru și Publicitate Imobiliară PRAHOVA  
Biroul de Cadastru și Publicitate Imobiliară Ploiești

**A. Partea I. Descrierea imobilului**

TEREN Extravilan

Nr. CF vechi:551(e:551)

Nr. cadastral vechi:666

Adresa: Jud. Prahova

| Nr. Crt | Nr cadastral Nr. topografic | Suprafața* (mp) | Observații / Referințe                  |
|---------|-----------------------------|-----------------|---|
| A1      | 20017                       | 5.212           | Sector cadastral:56 Teren neimprejmuit; |

**B. Partea II. Proprietari și acte**

| Inscrieri privitoare la dreptul de proprietate și alte drepturi reale |   | Referințe |
|---|---|-----------|
| <b>26788 / 11/09/2006</b>   |   |           |
| Act Notarial nr. 1502, din 06/09/2006 emis de NP ION HURDUC;          |   |           |
| B1  | Intabulare, drept de PROPRIETATE, dobandit prin Conventie, cota actuala 1/1<br>1) SC PAJO HOLDING SRL, CIF:18402450 | A1        |

**C. Partea III. SARCINI**


| Inscrieri privind dezmembramintele dreptului de proprietate, drepturi reale de garanție și sarcini |  | Referințe |
|--|--|-----------|
| <b>128400 / 14/09/2021</b>   |  |           |
| Act Notarial nr. 1024, din 12/05/2021 emis de NP Terzea Matei Tiberiu;                             |  |           |
| C2   | se radiaza dreptul de ipoteca si interdictiile aferente inscrise sub C1 si B2 prin incheierea nr. 12362/2016 | A1        |
| <b>128415 / 14/09/2021</b>   |  |           |
| Act Notarial nr. 1024, din 12/05/2021 emis de NP Terzea Matei Tiberiu;                             |  |           |
| C3   | se respinge cererea de radiere intrucat aceasta s-a efectuat conform incheierii nr.128400/20021              | A1        |

## Anexa Nr. 1 La Partea I

## Teren

| Nr cadastral | Suprafața (mp)* | Observații / Referințe |
|--------------|-----------------|------------------------|
| 20017        | 5.212           |                        |

\* Suprafața este determinată în planul de proiecție Stereo 70.



## Date referitoare la teren

| Crt | Categorie folosință | Intravilan | Suprafața (mp) | Tarla | Parcelă | Nr. topo | Observații / Referințe |
|-----|---------------------|------------|----------------|-------|---------|----------|------------------------|
| 1   | arabil              | NU         | 5.212          | 44    | 355/87  | -        |                        |

## Lungime Segmente

1) Valorile lungimilor segmentelor sunt obținute din proiecție în plan.

| Punct început | X / Y                      | Punct sfârșit | X / Y                      | Lungime segment (** (m) |
|---------------|----------------------------|---------------|----------------------------|-------------------------|
| 1             | 621.449,551<br>385.833,301 | 2             | 621.002,934<br>386.339,189 | 674.825                 |
| 2             | 621.002,934<br>386.339,189 | 3             | 621.002,554<br>386.338,948 | 0.45                    |
| 3             | 621.002,554<br>386.338,948 | 4             | 620.996,336<br>386.335,002 | 7.365                   |
| 4             | 620.996,336<br>386.335,002 | 5             | 621.443,648<br>385.828,327 | 675.875                 |
| 5             | 621.443,648<br>385.828,327 | 1             | 621.449,551<br>385.833,301 | 7.72                    |

**\*\* Lungimile segmentelor sunt determinate în planul de proiecție Stereo 70 și sunt rotunjite la 1 milimetru.**

**\*\*\* Distanța dintre puncte este formată din segmente cumulate ce sunt mai mici decât valoarea 1 milimetru.**



**DATE DESPRE IMOBILUL NR. 9443**

Oficiul de Cadastru și Publicitate Imobiliară PRAHOVA  
Biroul de Cadastru și Publicitate Imobiliară Ploiești

**A. Partea I. Descrierea imobilului**

TEREN Extravilan

Adresa: Jud. Prahova

| Nr. Crt | Nr cadastral Nr. topografic | Suprafața* (mp) | Observații / Referințe                  |
|---------|-----------------------------|-----------------|---|
| A1      | 26761                       | 2.618           | Sector cadastral:56 Teren neimprejmuit; |

**B. Partea II. Proprietari și acte**

| Inscrieri privitoare la dreptul de proprietate și alte drepturi reale  | Referințe |
|--|-----------|
| <b>180714 / 29/11/2023</b>   |           |
| Act Notarial nr. 6227, din 27/09/2012 emis de NP VASILE VICTOR;  |           |
| B1   | A1        |
| Intabulare, drept de PROPRIETATEcump\U+0103rare, dobandit prin Conventie, cota actuala 1/1<br>1) SC PAJO HOLDING SRL, CIF:18402450 |           |

**C. Partea III. SARCINI .**

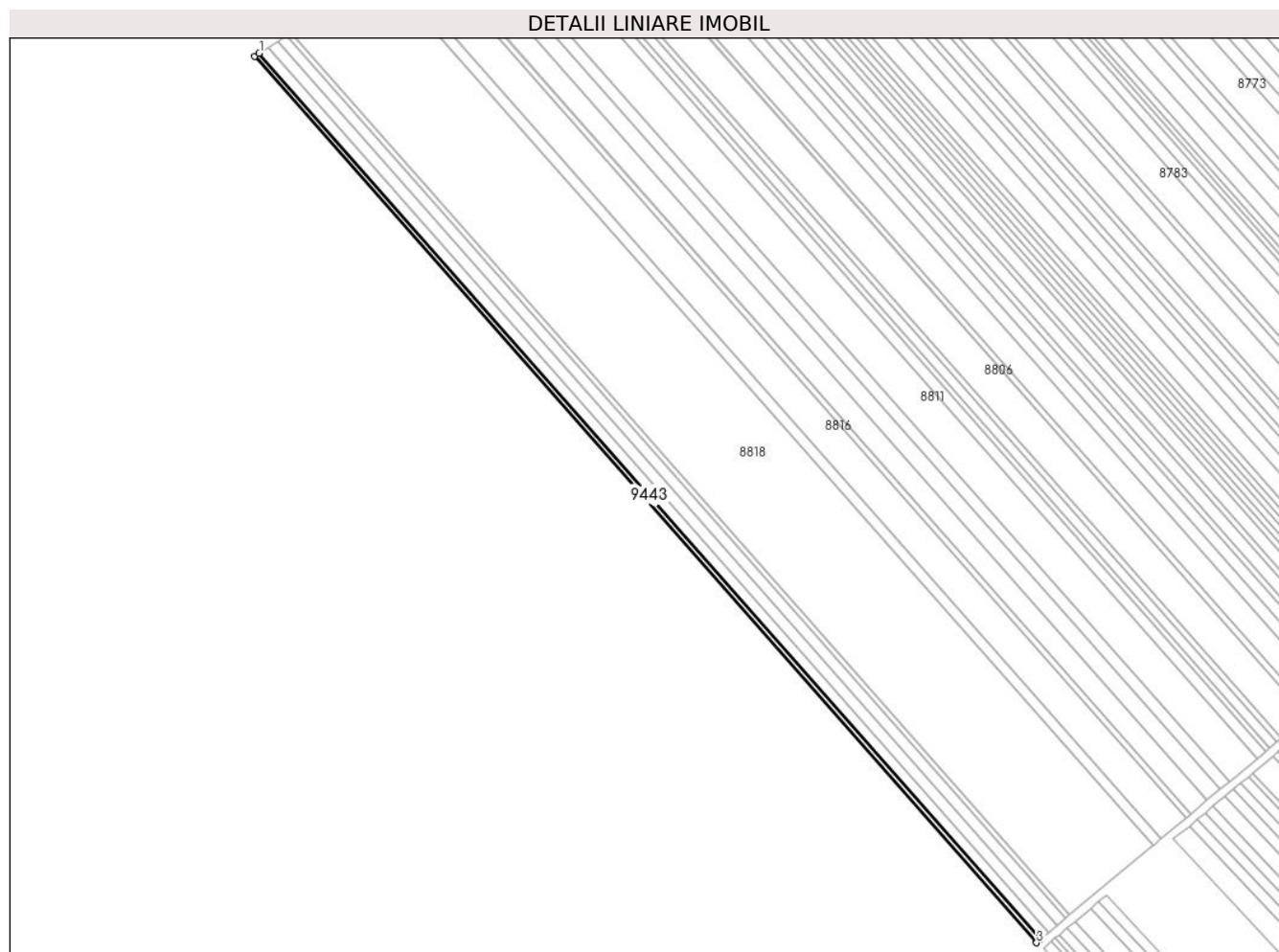
| Inscrieri privind dezmembramintele dreptului de proprietate, drepturi reale de garanție și sarcini | Referințe |
|--|-----------|
| NU SUNT  |           |

## Anexa Nr. 1 La Partea I

## Teren

|              |                 |                        |
|--------------|-----------------|------------------------|
| Nr cadastral | Suprafața (mp)* | Observații / Referințe |
| 26761        | 2.618           |                        |

\* Suprafața este determinată în planul de proiecție Stereo 70.



## Date referitoare la teren

| Crt | Categorie folosință | Intra vilan | Suprafața (mp) | Tarla | Parcelă | Nr. topo | Observații / Referințe |
|-----|---------------------|-------------|----------------|-------|---------|----------|------------------------|
| 1   | arabil              | NU          | 2.618          | 44    | 355/52  | -        |                        |

## Lungime Segmente

1) Valorile lungimilor segmentelor sunt obținute din proiecție în plan.

| Punct început | X / Y                      | Punct sfârșit | X / Y                      | Lungime segment (** (m) |
|---------------|----------------------------|---------------|----------------------------|-------------------------|
| 1             | 620.708,658<br>386.185,739 | 2             | 620.705,668<br>386.183,815 | 3.555                   |
| 2             | 620.705,668<br>386.183,815 | 3             | 621.198,841<br>385.625,194 | 745.17                  |
| 3             | 621.198,841<br>385.625,194 | 4             | 621.201,523<br>385.627,466 | 3.515                   |
| 4             | 621.201,523<br>385.627,466 | 1             | 620.708,658<br>386.185,739 | 744.704                 |

\*\* Lungimile segmentelor sunt determinate în planul de proiecție Stereo 70 și sunt rotunjite la 1 milimetru.



**\*\*\* Distanţa dintre puncte este formată din segmente cumulate ce sunt mai mici decât valoarea 1 milimetru.**



**DATE DESPRE IMOBILUL NR. 9750**

Oficiul de Cadastru și Publicitate Imobiliară PRAHOVA  
Biroul de Cadastru și Publicitate Imobiliară Ploiești

**A. Partea I. Descrierea imobilului**

TEREN Extravilan

Adresa: Jud. Prahova

| Nr. Crt | Nr cadastral Nr. topografic | Suprafața* (mp) | Observații / Referințe                  |
|---------|-----------------------------|-----------------|---|
| A1      | 21569                       | 3.300           | Sector cadastral:54 Teren neimpregmuit; |

**B. Partea II. Proprietari și acte**

| Inscrieri privitoare la dreptul de proprietate și alte drepturi reale  |  | Referințe |
|--|--|-----------|
| <b>64258 / 25/08/2014</b>  |  |           |
| Act Notarial nr. 2791, din 27/12/2013 emis de NP JALBA NORICA;   |  |           |
| B1   | Intabulare, drept de PROPRIETATEcumparare ca bun propriu, dobandit prin Conventie, cota actuala 1/1<br>1) AFILIU CRISTIAN-MIHAI                            | A1        |
| <b>58990 / 04/06/2019</b>  |  |           |
| Act Notarial nr. 1127, din 31/05/2019 emis de NP CONSTANTINESCU ILEANA ALEXANDRA;  |  |           |
| B2   | se noteaza interdictiile de instrainare, grevare, inchiriere, dezmembrare, comasare, restructurare si construire<br>1) LIBRA INTERNET BANK SA, CIF:8119644 | A1        |
| <b>96349 / 10/09/2019</b>  |  |           |
| Act Notarial nr. 1127, din 31/05/2019 emis de NP Jalba Norica;   |  |           |
| B3   | se respinge cererea de indreptare eroare materiala intrucat nu este o greseala savarsita cu prilejul inscrierii  | A1        |
| <b>108766 / 02/10/2019</b>   |  |           |
| Act Notarial nr. 1127, din 31/05/2019 emis de NP Jalba Norica (act administrativ nr 96349 din 10.09.2019, emis de OCPI Prahova); |  |           |
| B4   | se noteaza interdictia de arendare<br>1) LIBRA INTERNET BANK SA, CIF:8119644   | A1        |

**C. Partea III. SARCINI**

| Inscrieri privind dezmembramintele dreptului de proprietate, drepturi reale de garanție și sarcini |  | Referințe |
|--|--|-----------|
| <b>58990 / 04/06/2019</b>  |  |           |
| Act Notarial nr. 1127, din 31/05/2019 emis de NP CONSTANTINESCU ILEANA ALEXANDRA;                  |  |           |
| C1   | Intabulare, drept de IPOTECA, Valoare:10000000 LEplus celelalte obligatii de plata aferente creditului<br>1) LIBRA INTERNET BANK SA, CIF:8119644 | A1        |

## Anexa Nr. 1 La Partea I

## Teren

| Nr cadastral | Suprafața (mp)* | Observații / Referințe |
|--------------|-----------------|------------------------|
| 21569        | 3.300           |                        |

\* Suprafața este determinată în planul de proiecție Stereo 70.



## Date referitoare la teren

| Crt | Categorie folosință | Intra vilan | Suprafața (mp) | Tarla | Parcelă   | Nr. topo | Observații / Referințe |
|-----|---------------------|-------------|----------------|-------|-----------|----------|------------------------|
| 1   | arabil              | NU          | 3.300          | 40    | A 342/324 | -        | LOT 1                  |

## Lungime Segmente

1) Valorile lungimilor segmentelor sunt obținute din proiecție în plan.

| Punct început | X / Y                      | Punct sfârșit | X / Y                      | Lungime segment (** (m) |
|---------------|----------------------------|---------------|----------------------------|-------------------------|
| 1             | 622.208,233<br>388.457,656 | 2             | 622.517,657<br>387.953,05  | 591.92                  |
| 2             | 622.517,657<br>387.953,05  | 3             | 622.522,613<br>387.955,623 | 5.584                   |
| 3             | 622.522,613<br>387.955,623 | 4             | 622.212,653<br>388.461,103 | 592.946                 |
| 4             | 622.212,653<br>388.461,103 | 1             | 622.208,233<br>388.457,656 | 5.606                   |

\*\* Lungimile segmentelor sunt determinate în planul de proiecție Stereo 70 și sunt rotunjite la 1 milimetru.

**\*\*\* Distanţa dintre puncte este formată din segmente cumulate ce sunt mai mici decât valoarea 1 milimetru.**



**DATE DESPRE IMOBILUL NR. 9751**

Oficiul de Cadastru și Publicitate Imobiliară PRAHOVA  
Biroul de Cadastru și Publicitate Imobiliară Ploiești

**A. Partea I. Descrierea imobilului**

TEREN Extravilan

Adresa: Jud. Prahova

| Nr. Crt | Nr cadastral<br>Nr. topografic | Suprafața* (mp) | Observații / Referințe                  |
|---------|--------------------------------|-----------------|---|
| A1      | 22102                          | 4.600           | Sector cadastral:54 Teren neimprejmuit; |

**B. Partea II. Proprietari și acte**

| Inscrieri privitoare la dreptul de proprietate și alte drepturi reale |  | Referințe |
|---|--|-----------|
| <b>77044 / 31/08/2018</b>   |  |           |
| Act Notarial nr. 4513, din 30/08/2018 emis de Pop Mihaela Cristina;   |  |           |
| B2  | Intabulare, drept de PROPRIETATE(cumparare ca bun comun),<br>dobandit prin Conventie, cota actuala 1/1 | A1        |
|   | 1) <b>BALASESCU COSTIN - RAZVAN</b><br>2) <b>BALASESCU CRISTINA MARIA</b>                              |           |

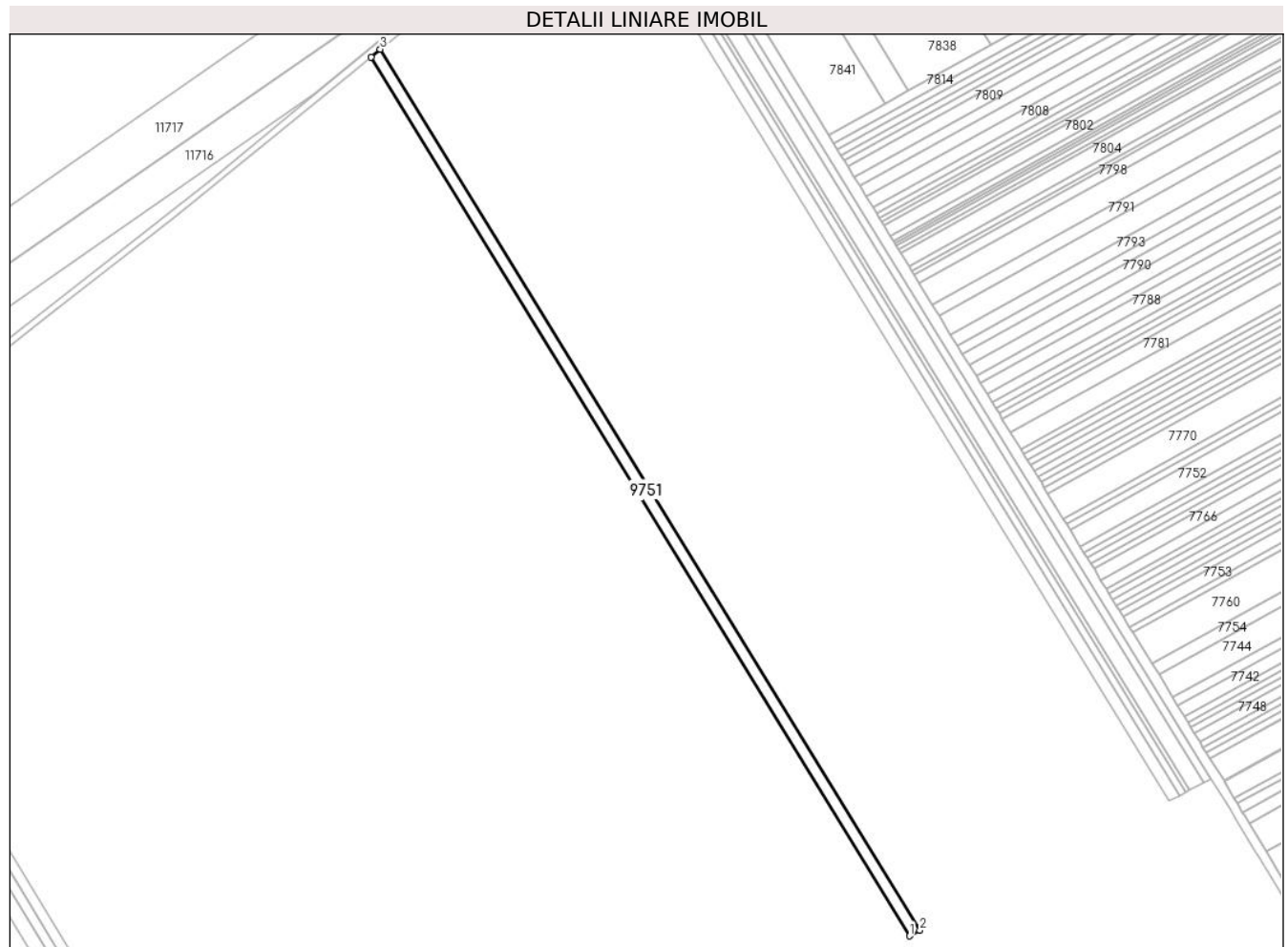
**C. Partea III. SARCINI .**

| Inscrieri privind dezmembramintele dreptului de proprietate, drepturi reale<br>de garanție și sarcini | Referințe |
|---|-----------|
| NU SUNT   |           |

**Teren**

| Nr cadastral | Suprafața (mp)* | Observații / Referințe |
|--------------|-----------------|------------------------|
| 22102        | 4.600           |                        |

\* Suprafața este determinată în planul de proiecție Stereo 70.



**Date referitoare la teren**

| Crt | Categorie folosință | Intra vilan | Suprafața (mp) | Tarla | Parcelă | Nr. topo | Observații / Referințe |
|-----|---------------------|-------------|----------------|-------|---------|----------|------------------------|
| 1   | arabil              | NU          | 4.600          | 40    | 342/341 | -        |                        |

**Lungime Segmente**

1) Valorile lungimilor segmentelor sunt obținute din proiecție în plan.

| Punct început | X / Y                      | Punct sfârșit | X / Y                      | Lungime segment (** (m) |
|---------------|----------------------------|---------------|----------------------------|-------------------------|
| 1             | 622.673,662<br>388.034,051 | 2             | 622.680,178<br>388.037,434 | 7.342                   |
| 2             | 622.680,178<br>388.037,434 | 3             | 622.351,416<br>388.573,578 | 628.916                 |
| 3             | 622.351,416<br>388.573,578 | 4             | 622.345,704<br>388.568,884 | 7.393                   |
| 4             | 622.345,704<br>388.568,884 | 1             | 622.673,662<br>388.034,051 | 627.378                 |

\*\* Lungimile segmentelor sunt determinate în planul de proiecție Stereo 70 și sunt rotunjite la 1 milimetru.



**\*\*\* Distanţa dintre puncte este formată din segmente cumulate ce sunt mai mici decât valoarea 1 milimetru.**



**DATE DESPRE IMOBILUL NR. 9752**

Oficiul de Cadastru și Publicitate Imobiliară PRAHOVA  
Biroul de Cadastru și Publicitate Imobiliară Ploiești

**A. Partea I. Descrierea imobilului**

TEREN Extravilan

Adresa: Jud. Prahova

| Nr. Crt | Nr cadastral Nr. topografic | Suprafața* (mp) | Observații / Referințe                  |
|---------|-----------------------------|-----------------|---|
| A1      |                             | 10.000          | Sector cadastral:61 Teren neimprejmuit; |

**B. Partea II. Proprietari și acte**

| Inscrieri privitoare la dreptul de proprietate și alte drepturi reale                             | Referințe |
|---|-----------|
| /   |           |
| Act Administrativ nr. 110635, din 13/11/2002 emis de CJPSDPATPH;                                  |           |
| B1  | A1        |
| Intabulare, drept de PROPRIETATE, dobandit prin Lege, cota actuala 1/1<br>1) <b>BARLABOI IOAN</b> |           |

**C. Partea III. SARCINI .**


| Inscrieri privind dezmembramintele dreptului de proprietate, drepturi reale de garanție și sarcini | Referințe |
|--|-----------|
| NU SUNT  |           |

## Anexa Nr. 1 La Partea I

## Teren

|              |                 |                        |
|--------------|-----------------|------------------------|
| Nr cadastral | Suprafața (mp)* | Observații / Referințe |
|              | 10.000          |                        |

\* Suprafața este determinată în planul de proiecție Stereo 70.



## Date referitoare la teren

| Crt | Categorie folosință | Intravilan | Suprafața (mp) | Tarla | Parcelă | Nr. topo | Observații / Referințe                         |
|-----|---------------------|------------|----------------|-------|---------|----------|--|
| 1   | arabil              | NU         | 10.000         | 46    | 390/37  | -        | DIFERENȚA DE 5000MP SE REGĂSEște LA ID-UL 8471 |

## Lungime Segmente

1) Valorile lungimilor segmentelor sunt obținute din proiecție în plan.

| Punct început | X / Y                      | Punct sfârșit | X / Y                      | Lungime segment (** (m) |
|---------------|----------------------------|---------------|----------------------------|-------------------------|
| 1             | 623.188,044<br>386.540,984 | 2             | 622.857,486<br>386.255,026 | 437.082                 |
| 2             | 622.857,486<br>386.255,026 | 3             | 622.870,285<br>386.235,854 | 23.052                  |
| 3             | 622.870,285<br>386.235,854 | 4             | 623.201,016<br>386.521,963 | 437.312                 |
| 4             | 623.201,016<br>386.521,963 | 1             | 623.188,044<br>386.540,984 | 23.024                  |

**\*\* Lungimile segmentelor sunt determinate în planul de proiecție Stereo 70 și sunt rotunjite la 1 milimetru.**

**\*\*\* Distanța dintre puncte este formată din segmente cumulate ce sunt mai mici decât valoarea 1 milimetru.**



**DATE DESPRE IMOBILUL NR. 13015**

Oficiul de Cadastru și Publicitate Imobiliară PRAHOVA  
Biroul de Cadastru și Publicitate Imobiliară Ploiești

**A. Partea I. Descrierea imobilului**

TEREN Extravilan

Adresa: Jud. Prahova

| Nr. Crt | Nr cadastral<br>Nr. topografic | Suprafața* (mp) | Observații / Referințe                 |
|---------|--------------------------------|-----------------|--|
| A1      |                                | 54              | Sector cadastral:56 Teren neimprijmit; |

**B. Partea II. Proprietari și acte**

| Inscrieri privitoare la dreptul de proprietate și alte drepturi reale   |   | Referințe |
|---|---|-----------|
| <b>88536 / 07/07/2022</b>   |   |           |
| Act Normativ nr. 1872, din 22/12/2005 emis de GUVERNUL ROMANIEI (act normativ nr 1705 din 21.12.2006, emis de GUVERNUL ROMANIEI;act administrativ nr 2630 din 20.06.2022, emis de AGENTIA NATIONALA DE IMBUNATATIRI FUNCIARE;act administrativ nr 1117 din 30.12.2021, emis de AGENTIA NATIONALA DE IMBUNATATIRI FUNCIARE); |   |           |
| B1  | Intabulare, drept de PROPRIETATE(domeniul public), dobandit prin Lege, cota actuala 1/1<br>1) STATUL ROMAN, CIF:9999999999999 | A1        |
| B2  | Intabulare, drept de ADMINISTRARE<br>1) AGENTIA NATIONALA DE IMBUNATATIRI FUNCIARE, CIF:9999999999999                         | A1        |

**C. Partea III. SARCINI .**

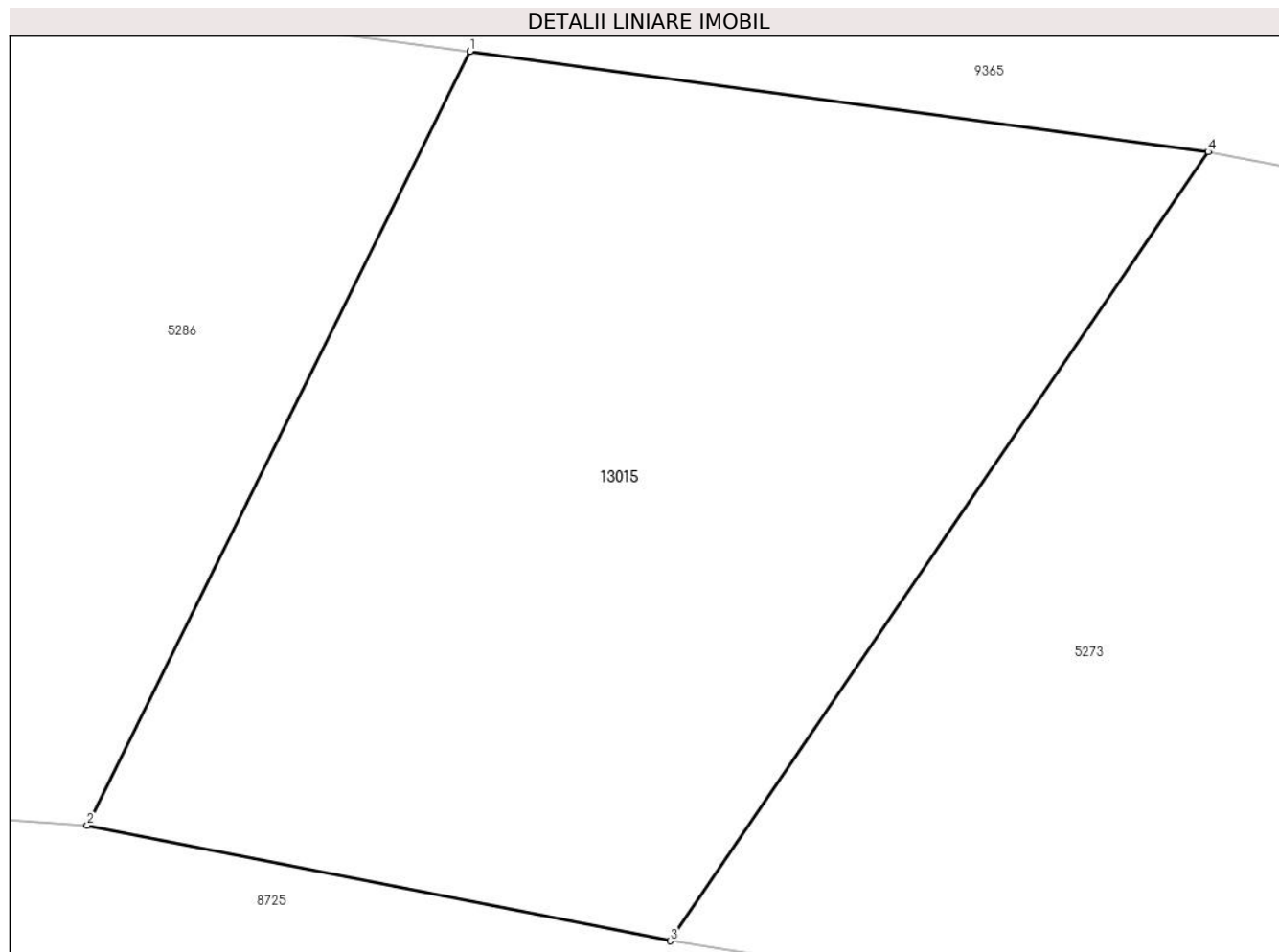
| Inscrieri privind dezmembramintele dreptului de proprietate, drepturi reale de garanție și sarcini | Referințe |
|--|-----------|
| NU SUNT  |           |

## Anexa Nr. 1 La Partea I

## Teren

| Nr cadastral | Suprafața (mp)* | Observații / Referințe |
|--------------|-----------------|------------------------|
|              | 54              |                        |

\* Suprafața este determinată în planul de proiecție Stereo 70.



## Date referitoare la teren

| Crt | Categorie folosință | Intra vilan | Suprafața (mp) | Tarla | Parcelă | Nr. topo | Observații / Referințe |
|-----|---------------------|-------------|----------------|-------|---------|----------|------------------------|
| 1   | curți constructii   | NU          | 54             | -     | -       | -        | podet                  |

## Lungime Segmente

1) Valorile lungimilor segmentelor sunt obținute din proiecție în plan.

| Punct început | X / Y                      | Punct sfârșit | X / Y                      | Lungime segment (** (m) |
|---------------|----------------------------|---------------|----------------------------|-------------------------|
| 1             | 621.952,558<br>386.269,945 | 2             | 621.948,837<br>386.262,422 | 8.393                   |
| 2             | 621.948,837<br>386.262,422 | 3             | 621.954,507<br>386.261,3   | 5.78                    |
| 3             | 621.954,507<br>386.261,3   | 4             | 621.959,738<br>386.268,97  | 9.284                   |
| 4             | 621.959,738<br>386.268,97  | 1             | 621.952,558<br>386.269,945 | 7.246                   |



**\*\* Lungimile segmentelor sunt determinate în planul de proiecție Stereo 70 și sunt rotunjite la 1 milimetru.**

**\*\*\* Distanța dintre puncte este formată din segmente cumulate ce sunt mai mici decât valoarea 1 milimetru.**

