

**DATE DESPRE IMOBILUL NR. 9800**

Oficiul de Cadastru și Publicitate Imobiliară PRAHOVA
Biroul de Cadastru și Publicitate Imobiliară Ploiești

A. Partea I. Descrierea imobilului

TEREN Intravilan

Adresa: Loc. Blejoi, Str Radu Tudoran, Nr. 371, Jud. Prahova

Nr. Crt	Nr cadastral Nr. topografic	Suprafața* (mp)	Observații / Referințe
A1	32729	2.206	Sector cadastral:1 Teren neimprejmuit;

B. Partea II. Proprietari și acte

Inscrieri privitoare la dreptul de proprietate și alte drepturi reale		Referințe
23621 / 22/02/2023		
Act Normativ nr. 17, din 07/03/2014 emis de Parlamentul Romaniei;		
B2	se noteaza faptul ca imobilul se afla sub incidenta art.3 alin.(1) din Legea 17/2014	A1
123917 / 07/08/2023		
Act Notarial nr. 41, din 04/08/2023 emis de Calin Mirela;		
B3	Intabulare, drept de PROPRIETATE, dobandit prin Succesiune, cota actuala 2/8, cota initiala 2/8 1) NICA ION	A1
B5	Intabulare, drept de PROPRIETATE, dobandit prin Succesiune, cota actuala 2/8, cota initiala 2/8 1) GOSPODARU STELIANA	A1
B6	Intabulare, drept de PROPRIETATE, dobandit prin Succesiune, cota actuala 1/8, cota initiala 1/8 1) DEDIU MIHAI	A1
B7	Intabulare, drept de PROPRIETATE, dobandit prin Succesiune, cota actuala 1/8, cota initiala 1/8 1) DEDIU IULIAN EMIL	A1
27930 / 26/02/2024		
Act Notarial nr. 156, din 23/02/2024 emis de Calin Mirela;		
B8	Intabulare, drept de PROPRIETATE donatie, dobandit prin Conventie, cota actuala 2/8, cota initiala 2/8 1) NICA ION	A1

C. Partea III. SARCINI .

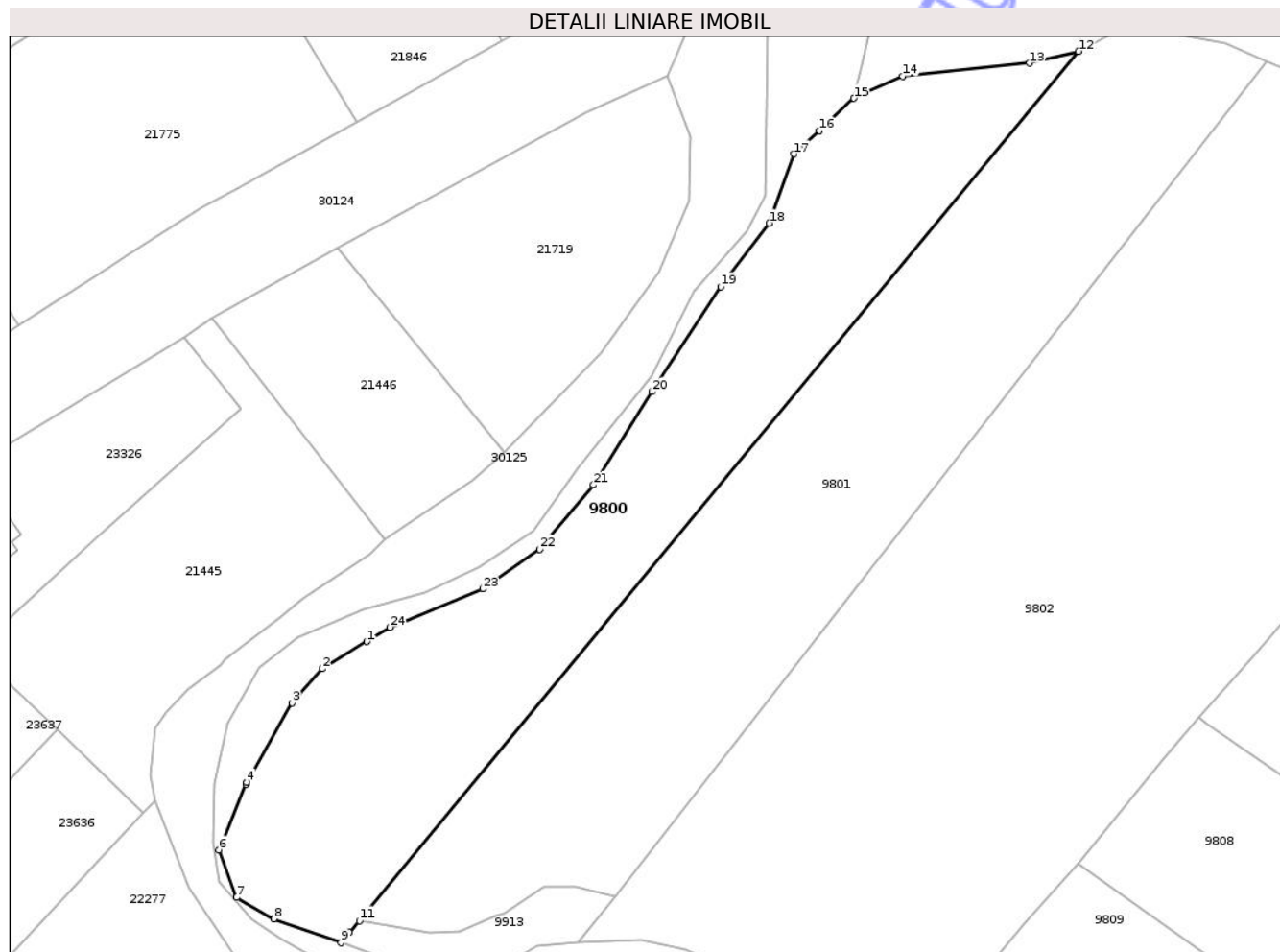
Inscrieri privind dezmembramintele dreptului de proprietate, drepturi reale de garanție și sarcini	Referințe
NU SUNT	

Anexa Nr. 1 La Partea I

Teren

Nr cadastral	Suprafața (mp)*	Observații / Referințe
32729	2.206	

* Suprafața este determinată în planul de proiecție Stereo 70.



Date referitoare la teren

Crt	Categorie folosință	Intra vilan	Suprafața (mp)	Tarla	Parcelă	Nr. topo	Observații / Referințe
9800	livada	DA	1.908	T1	2/1/1	-	
9800	livada	DA	53	T1	2/1/1	-	
9800	livada	DA	245	T1	2/1/1	-	

Lungime Segmente

1) Valorile lungimilor segmentelor sunt obținute din proiecție în plan.

Punct început	X / Y	Punct sfârșit	X / Y	Lungime segment (** (m))
1	578.169,555 389.740,601	2	578.164,178 389.737,315	6.302
3	578.160,53 389.733,169	4	578.155,078 389.723,608	11.006
5	578.154,946 389.723,376	6	578.151,682 389.715,473	8.551

Punct început	X / Y	Punct sfârșit	X / Y	Lungime segment (** (m))
2	578.164,178 389.737,315	3	578.160,53 389.733,169	5.522
4	578.155,078 389.723,608	5	578.154,946 389.723,376	0.267
6	578.151,682 389.715,473	7	578.153,83 389.709,717	6.144

Punct început	X / Y	Punct sfârșit	X / Y	Lungime segment (** (m)
7	578.153,83 389.709,717	8	578.158,322 389.707,135	5.181
9	578.166,44 389.704,26	10	578.167,456 389.705,486	1.592
11	578.168,652 389.706,93	12	578.255,514 389.811,791	136.165
13	578.249,577 389.810,358	14	578.234,297 389.808,82	15.357
15	578.228,396 389.806,134	16	578.224,177 389.802,209	5.762
17	578.221,172 389.799,413	18	578.218,17 389.791,062	8.874
19	578.212,298 389.783,42	20	578.203,965 389.770,741	15.172
21	578.196,926 389.759,499	22	578.190,402 389.751,743	10.135
23	578.183,562 389.746,948	24	578.172,357 389.742,313	12.126

Punct început	X / Y	Punct sfârșit	X / Y	Lungime segment (** (m)
8	578.158,322 389.707,135	9	578.166,44 389.704,26	8.612
10	578.167,456 389.705,486	11	578.168,652 389.706,93	1.875
12	578.255,514 389.811,791	13	578.249,577 389.810,358	6.107
14	578.234,297 389.808,82	15	578.228,396 389.806,134	6.484
16	578.224,177 389.802,209	17	578.221,172 389.799,413	4.105
18	578.218,17 389.791,062	19	578.212,298 389.783,42	9.637
20	578.203,965 389.770,741	21	578.196,926 389.759,499	13.264
22	578.190,402 389.751,743	23	578.183,562 389.746,948	8.353
24	578.172,357 389.742,313	1	578.169,555 389.740,601	3.284

** Lungimile segmentelor sunt determinate în planul de proiecție Stereo 70 și sunt rotunjite la 1 milimetru.

*** Distanța dintre puncte este formată din segmente cumulate ce sunt mai mici decât valoarea 1 milimetru.

Neutilizabil în
Civil

**DATE DESPRE IMOBILUL NR. 9801**

Oficiul de Cadastru și Publicitate Imobiliară PRAHOVA
Biroul de Cadastru și Publicitate Imobiliară Ploiești

A. Partea I. Descrierea imobilului

TEREN Intravilan

Adresa: Loc. Blejoi, Str Radu Tudoran, Nr. 369, Jud. Prahova

Nr. Crt	Nr cadastral Nr. topografic	Suprafața* (mp)	Observații / Referințe
A1		2.747	Sector cadastral:1 Teren neimprejmuit;

B. Partea II. Proprietari și acte

Inscrieri privitoare la dreptul de proprietate și alte drepturi reale		Referințe
/		
Act Notarial nr. 88, din 26/06/1998 emis de NP MOANTA GEORGETA (TP NR. 94719/02.08.2001 EMIS DE CJPSDDPAT);		
B1	Intabulare, drept de PROPRIETATE, dobandit prin Succesiune, cota actuala 1/1, cota initiala 1/1 1) NICA ALECSANDRINA	A1

C. Partea III. SARCINI .

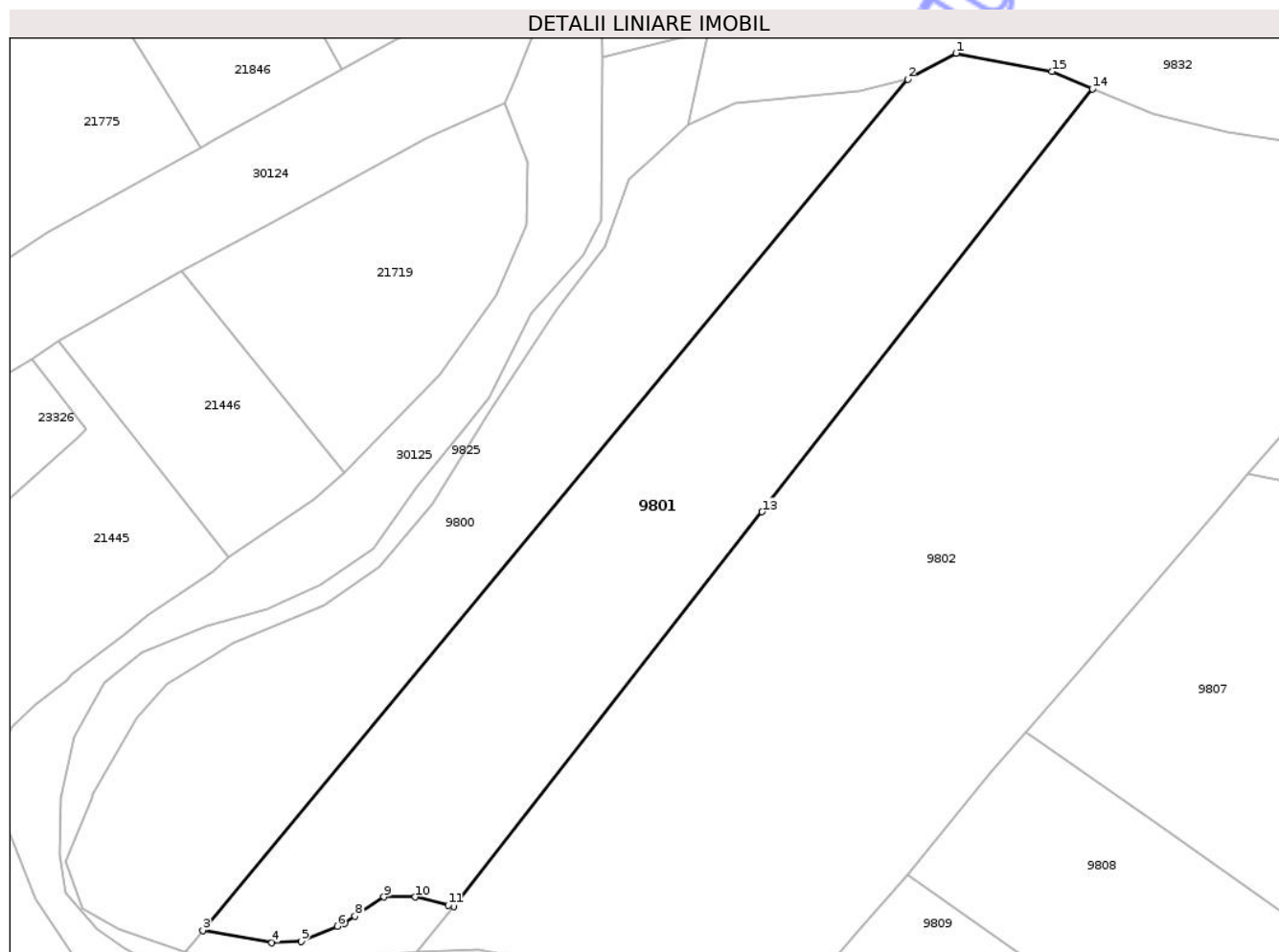
Inscrieri privind dezmembramintele dreptului de proprietate, drepturi reale de garanție și sarcini	Referințe
NU SUNT	

Anexa Nr. 1 La Partea I

Teren

Nr cadastral	Suprafața (mp)*	Observații / Referințe
	2.747	

* Suprafața este determinată în planul de proiecție Stereo 70.



Date referitoare la teren

Crt	Categorie folosință	Intra vilan	Suprafața (mp)	Tarla	Parcelă	Nr. topo	Observații / Referințe
9801	livada	DA	2.747	T1	2/2	-	

Lungime Segmente

1) Valorile lungimilor segmentelor sunt obținute din proiecție în plan.

Punct început	X / Y	Punct sfârșit	X / Y	Lungime segment (** (m)
1	578.261,458 389.814,979	2	578.255,514 389.811,791	6.745
2	578.255,514 389.811,791	3	578.168,652 389.706,93	136.165
3	578.168,652 389.706,93	4	578.177,156 389.705,433	8.635
4	578.177,156 389.705,433	5	578.180,796 389.705,627	3.645
5	578.180,796 389.705,627	6	578.185,21 389.707,469	4.783

Punct început	X / Y	Punct sfârșit	X / Y	Lungime segment (** (m)
6	578.185,21 389.707,469	7	578.186,121 389.707,849	0.987
7	578.186,121 389.707,849	8	578.187,414 389.708,711	1.554
8	578.187,414 389.708,711	9	578.190,973 389.711,081	4.276
9	578.190,973 389.711,081	10	578.194,804 389.711,081	3.831
10	578.194,804 389.711,081	11	578.198,889 389.710,061	4.21
11	578.198,889 389.710,061	12	578.199,584 389.709,873	0.72
12	578.199,584 389.709,873	13	578.237,578 389.758,498	61.708
13	578.237,578 389.758,498	14	578.278,281 389.810,59	66.108
14	578.278,281 389.810,59	15	578.273,274 389.812,72	5.441
15	578.273,274 389.812,72	1	578.261,458 389.814,979	12.03

** Lungimile segmentelor sunt determinate în planul de proiecție Stereo 70 și sunt rotunjite la 1 milimetru.

*** Distanța dintre puncte este formată din segmente cumulate ce sunt mai mici decât valoarea 1 milimetru.

**DATE DESPRE IMOBILUL NR. 9802**

Oficiul de Cadastru și Publicitate Imobiliară PRAHOVA
Biroul de Cadastru și Publicitate Imobiliară Ploiești

A. Partea I. Descrierea imobilului

TEREN Intravilan

Nr. CF vechi:6255

Nr. cadastral vechi:11587

Adresa: Loc. Blejoi, Str Radu Tudoran, Nr. 367, Jud. Prahova, T 1 ; A 2/4 ; V 2/5

Nr. Crt	Nr cadastral Nr. topografic	Suprafața* (mp)	Observații / Referințe
A1	22269	Din acte: 5.648 Masurata: 5.877	Sector cadastral:1 Teren imprejmuț;

B. Partea II. Proprietari și acte

Inscrieri privitoare la dreptul de proprietate și alte drepturi reale	Referințe	
10516 / 28/01/2022		
Act Notarial nr. 7, din 26/01/2022 emis de NP Calin Mirela;		
B2	Intabulare, drept de PROPRIETATE, dobandit prin Succesiune, cota actuala 2/8, cota initiala 2/8 1) NICA ION	A1
B4	Intabulare, drept de PROPRIETATE, dobandit prin Succesiune, cota actuala 2/8, cota initiala 2/8 1) GOSPODARU STELIANA	A1
B5	Intabulare, drept de PROPRIETATE, dobandit prin Succesiune, cota actuala 1/8, cota initiala 1/8 1) DEDIU MIHAI	A1
B6	Intabulare, drept de PROPRIETATE, dobandit prin Succesiune, cota actuala 1/8, cota initiala 1/8 1) DEDIU IULIAN EMIL	A1
27962 / 26/02/2024		
Act Notarial nr. 156, din 23/02/2024 emis de NP Călin Mirela;		
B8	Intabulare, drept de PROPRIETATE donație, dobandit prin Conventie, cota actuala 2/8, cota initiala 2/8 1) NICA ION	A1

C. Partea III. SARCINI .

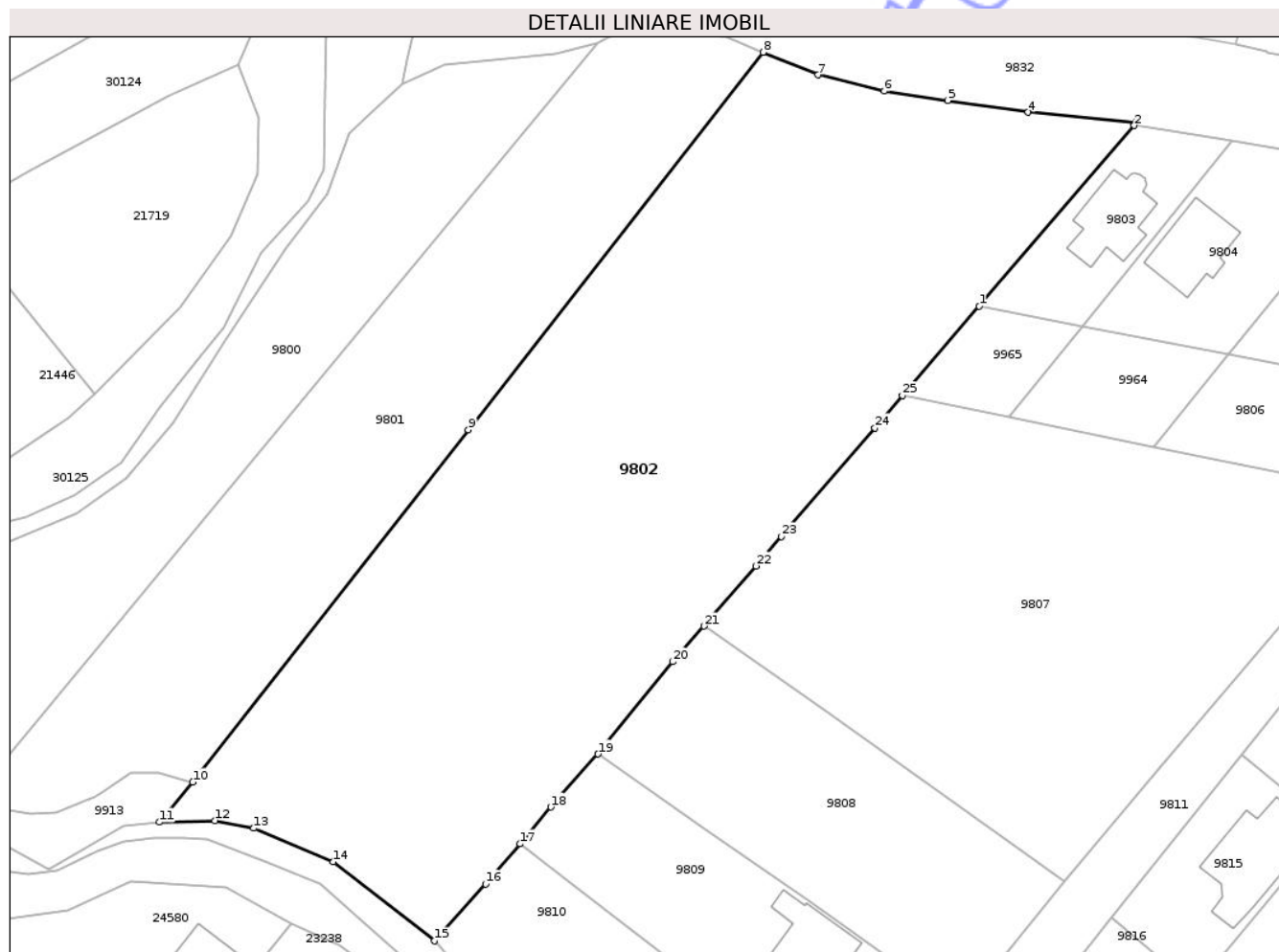
Inscrieri privind dezmembramintele dreptului de proprietate, drepturi reale de garanție și sarcini	Referințe
NU SUNT	

Anexa Nr. 1 La Partea I

Teren

Nr cadastral	Suprafața (mp)*	Observații / Referințe
22269	Din acte: 5.648 Masurata: 5.877	

* Suprafața este determinată în planul de proiecție Stereo 70.



Date referitoare la teren

Crt	Categorie folosință	Intra vilan	Suprafața (mp)	Tarla	Parcelă	Nr. topo	Observații / Referințe
9802	arabil	DA	2.698	T1	2/4	-	
9802	vie	DA	3.179	T1	2/5	-	

Lungime Segmente

1) Valorile lungimilor segmentelor sunt obținute din proiecție în plan.

Punct început	X / Y	Punct sfârșit	X / Y	Lungime segment (** (m)
1	578.308,09 389.775,558	2	578.329,476 389.800,48	32.84
3	578.329,676 389.800,936	4	578.314,835 389.802,304	14.904
5	578.303,711 389.803,923	6	578.294,955 389.805,231	8.853
7	578.285,872 389.807,476	8	578.278,281 389.810,59	8.205

Punct început	X / Y	Punct sfârșit	X / Y	Lungime segment (** (m)
2	578.329,476 389.800,48	3	578.329,676 389.800,936	0.498
4	578.314,835 389.802,304	5	578.303,711 389.803,923	11.241
6	578.294,955 389.805,231	7	578.285,872 389.807,476	9.356
8	578.278,281 389.810,59	9	578.237,578 389.758,498	66.108

Punct început	X / Y	Punct sfârșit	X / Y	Lungime segment (** (m)
9	578.237,578 389.758,498	10	578.199,584 389.709,873	61.708
11	578.195,0 389.704,34	12	578.202,63 389.704,55	7.633
13	578.208,0 389.703,5	14	578.218,98 389.698,88	11.912
15	578.232,92 389.687,96	16	578.239,96 389.695,828	10.558
17	578.244,7 389.701,357	18	578.248,977 389.706,434	6.638
19	578.255,478 389.713,759	20	578.265,773 389.726,474	16.36
21	578.270,116 389.731,394	22	578.277,285 389.739,69	10.964
23	578.280,808 389.743,766	24	578.293,674 389.758,759	19.757
25	578.297,49 389.763,206	1	578.308,09 389.775,558	16.277

Punct început	X / Y	Punct sfârșit	X / Y	Lungime segment (** (m)
10	578.199,584 389.709,873	11	578.195,0 389.704,34	7.185
12	578.202,63 389.704,55	13	578.208,0 389.703,5	5.472
14	578.218,98 389.698,88	15	578.232,92 389.687,96	17.708
16	578.239,96 389.695,828	17	578.244,7 389.701,357	7.283
18	578.248,977 389.706,434	19	578.255,478 389.713,759	9.794
20	578.265,773 389.726,474	21	578.270,116 389.731,394	6.563
22	578.277,285 389.739,69	23	578.280,808 389.743,766	5.388
24	578.293,674 389.758,759	25	578.297,49 389.763,206	5.86

** Lungimile segmentelor sunt determinate în planul de proiecție Stereo 70 și sunt rotunjite la 1 milimetru.

*** Distanța dintre puncte este formată din segmente cumulate ce sunt mai mici decât valoarea 1 milimetru.

Neutilizabil în
Civil

**DATE DESPRE IMOBILUL NR. 9803**

Oficiul de Cadastru și Publicitate Imobiliară PRAHOVA
Biroul de Cadastru și Publicitate Imobiliară Ploiești

A. Partea I. Descrierea imobilului

TEREN Intravilan

Adresa: Loc. Blejoi, Str Radu Tudoran, Nr. 365, Jud. Prahova, T 1 ; A 4/1 ; A 4/2 ; A 4/3

Nr. Crt	Nr cadastral Nr. topografic	Suprafața* (mp)	Observații / Referințe
A1	26789	400	Sector cadastral:1 Teren imprejmuit; T 1 ; A 4/1 ; A 4/2 ; A 4/3

Construcții

Crt	Nr cadastral Nr. topografic	Adresa	Observații / Referințe
A1.1	26789-C1	Loc. Blejoi, Str Radu Tudoran, Nr. 365, Jud. Prahova, T 1 ; A 4/1 ; A 4/2 ; A 4/3	Nr. niveluri:2; S. construita la sol:95 mp; S. construita desfasurata:185 mp; LOCUINTA (P+M) ; SC LA SOL = 95 MP DIN CARE 15 MP TERASA ACOPERITA ; SC DESF. = 185 MP.

B. Partea II. Proprietari și acte

Inscrieri privitoare la dreptul de proprietate și alte drepturi reale		Referințe
90772 / 03/09/2015		
Act Notarial nr. 1052, din 02/09/2015 emis de NP FRATIAN IRIS VICTORIA;		
B1	Se infiinteaza cartea funciara 26789 a imobilului cu numarul cadastral 26789/Blejoi, rezultat din dezmembrarea imobilului cu numarul cadastral 26316 in scris in cartea funciara 26316;	A1
Act Notarial nr. 3096, din 22/07/2014 emis de NP POPESCU VIORICA;		
B2	Se infiinteaza cartea funciara 26316 a imobilului cu numarul cadastral 26316/Blejoi, rezultat din dezmembrarea imobilului cu numarul cadastral 26222 in scris in cartea funciara 26222;	A1
Act Administrativ nr. C7139, din 25/08/2015 emis de OCPI PRAHOVA;		
B4	se noteaza din oficiu propunerea de dezmembrare a imobilului	A1
<i>OBSERVATII: pozitie transcrisa din CF 26316/Blejoi, in scrisa prin incheierea nr. 88894 din 27/08/2015;</i>		
55611 / 23/06/2017		
Act Administrativ nr. 7287, din 25/05/2017 emis de PRIMARIA COMUNEI BLEJOI (act administrativ nr 47319 din 26.05.2017, emis de OCPI PRAHOVA;act administrativ nr 1929 din 19.05.2017, emis de AUDITOR ENERGETIC NITU BOGDAN;act administrativ nr 106 din 13.08.2015, emis de PRIMARIA COMUNEI BLEJOI;act administrativ nr 7503 din 30.05.2017, emis de PRIMARIA COMUNEI BLEJOI);		
B5	se noteaza actualizarea informatiilor cadastrale in sensul schimbarii categoriei de folosinta din ' teren arabil ' in 'teren curti constructii '	A1
7984 / 30/01/2018		
Act Notarial nr. 433, din 30/01/2018 emis de NP Tudose George Radu;		
B9	se noteaza interdictiile de instrainare, grevare, inchiriere, dezmembrare, alipire, construire, demolare, restructurare si amenajare 1) BANCA COMERCIALA ROMANA SA, CIF:361757	A1, A1.1
90894 / 28/08/2019		
Act Notarial nr. 4142, din 27/08/2019 emis de NP Tudose Maria (act notarial nr 4143 din 27.08.2019, emis de NP Tudose Maria);		
B10	Intabulare, drept de PROPRIETATEpartaj, dobandit prin Conventie, cota actuala 1/1, cota initiala 1/1 1) UNGUREANU ALEXANDRA-ANA	A1
B11	Intabulare, drept de PROPRIETATEpartaj, dobandit prin Conventie, cota actuala 1/1, cota initiala 1/1 1) UNGUREANU ALEXANDRA-ANA	A1.1

C. Partea III. SARCINI

Inscrieri privind dezmembramintele dreptului de proprietate, drepturi reale de garanție și sarcini	Referințe
7984 / 30/01/2018	
Act Notarial nr. 433, din 30/01/2018 emis de NP Tudose George Radu;	

Inscrieri privind dezmembramintele dreptului de proprietate, drepturi reale de garanție și sarcini		Referințe
C1	Intabulare, drept de IPOTECA, Valoare:316316 LEI plus celelalte obligatii de plata aferente creditului 1) BANCA COMERCIALA ROMANA SA, CIF:361757	A1, A1.1

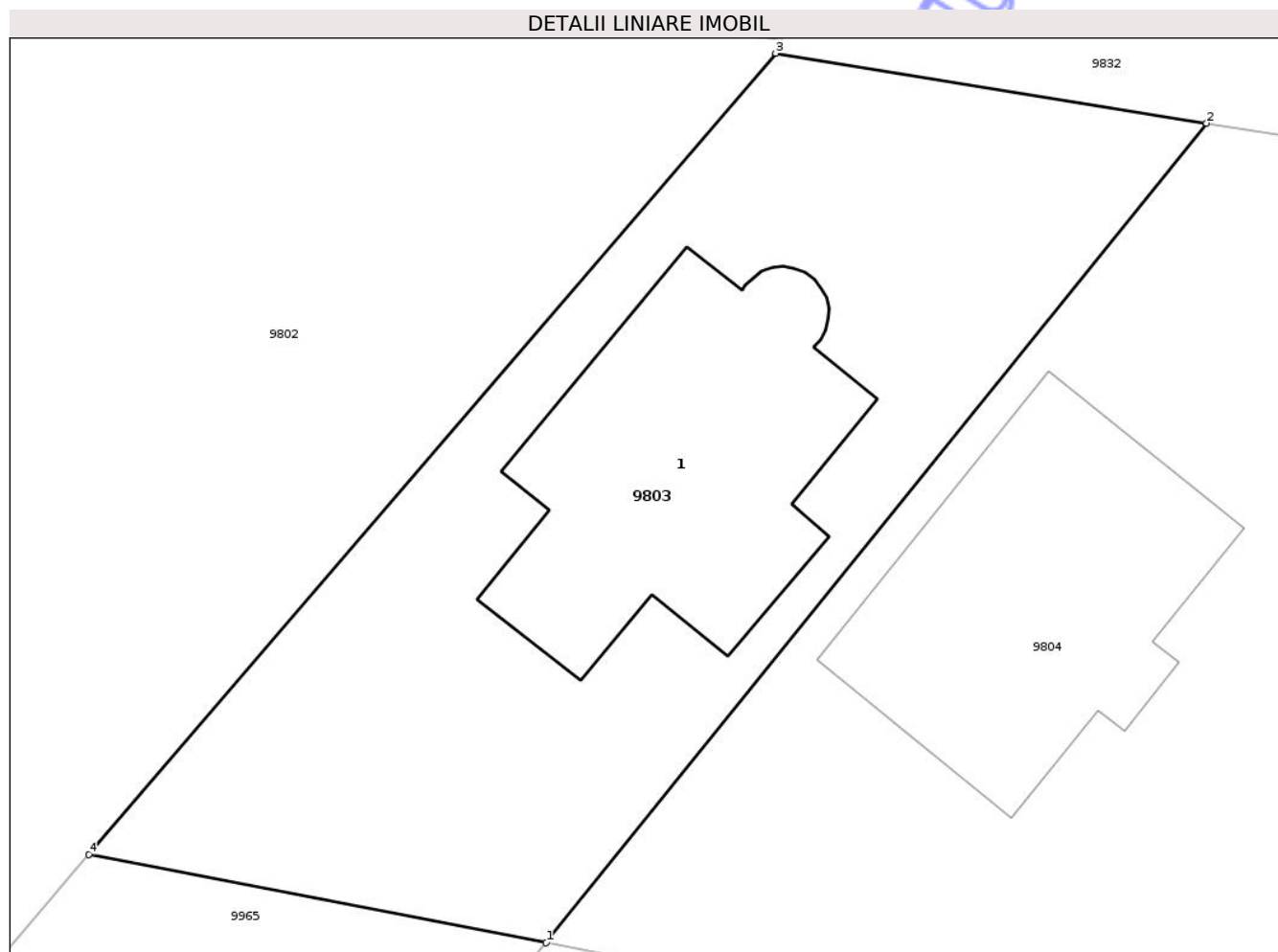
Neutilizabil în Circuitul
Civil

Anexa Nr. 1 La Partea I

Teren

Nr cadastral	Suprafața (mp)*	Observații / Referințe
26789	400	T 1 ; A 4/1 ; A 4/2 ; A 4/3

* Suprafața este determinată în planul de proiecție Stereo 70.



Date referitoare la teren

Crt	Categorie folosință	Intra vilan	Suprafața (mp)	Tarla	Parcelă	Nr. topo	Observații / Referințe
9803	curți constructii	DA	400	T1	4/1,4/2,4/3	-	

Date referitoare la construcții

Crt	Număr	Destinație construcție	Supraf. (mp)	Situație juridică	Observații / Referințe
A1.1	26789-C1	construcții de locuințe	95	Cu acte	Nr. niveluri:2; S. construita la sol:95 mp; S. construita desfasurata:185 mp; LOCUINTA (P+M) ; SC LA SOL = 95 MP DIN CARE 15 MP TERASA ACOPERITA ; SC DESF. = 185 MP .

Lungime Segmente

1) Valorile lungimilor segmentelor sunt obținute din proiecție în plan.

Punct început	X / Y	Punct sfârșit	X / Y	Lungime segment (** (m))
1	578.322,332 389.772,807	2	578.342,892 389.798,305	32.755
2	578.342,892 389.798,305	3	578.329,476 389.800,48	13.591
3	578.329,476 389.800,48	4	578.308,09 389.775,558	32.84

Punct început	X / Y	Punct sfârșit	X / Y	Lungime segment (** (m)
4	578.308,09 389.775,558	1	578.322,332 389.772,807	14.505

** Lungimile segmentelor sunt determinate în planul de proiecție Stereo 70 și sunt rotunjite la 1 milimetru.

*** Distanța dintre puncte este formată din segmente cumulate ce sunt mai mici decât valoarea 1 milimetru.

Neutilizabil în Circuitul Civil

**DATE DESPRE IMOBILUL NR. 9804**

Oficiul de Cadastru și Publicitate Imobiliară PRAHOVA
Biroul de Cadastru și Publicitate Imobiliară Ploiești

A. Partea I. Descrierea imobilului

TEREN Intravilan

Adresa: Loc. Blejoi, Str Radu Tudoran, Nr. 363, Jud. Prahova, T1, A4/1, A4/2, A4/3, Intravilan

Nr. Crt	Nr cadastral Nr. topografic	Suprafața* (mp)	Observații / Referințe
A1	26790	600	Sector cadastral:1 Teren împrejmuit;

Construcții

Crt	Nr cadastral Nr. topografic	Adresa	Observații / Referințe
A1.1	26790-C1	Loc. Blejoi, Str Radu Tudoran, Nr. 363, Jud. Prahova, T1, A4/1, A4/2, A4/3, Intravilan	Nr. niveluri:3; S. construita la sol:93 mp; S. construita desfasurata:292 mp; Locuinta (D+P+1E) cu suprafata construita DEMISOL = 93 mp, suprafata construita PARTER = 93 mp, suprafata construita ETAJ = 106 mp si suprafata construita desfasurata = 292 mp, an edificare 2017

B. Partea II. Proprietari și acte

Inscrieri privitoare la dreptul de proprietate și alte drepturi reale		Referințe
90772 / 03/09/2015		
Act Notarial nr. 1052, din 02/09/2015 emis de NP FRATIAN IRIS VICTORIA;		
B1	Se infiinteaza cartea funciara 26790 a imobilului cu numarul cadastral 26790/Blejoi, rezultat din dezmembrarea imobilului cu numarul cadastral 26316 inscris in cartea funciara 26316;	A1
Act Notarial nr. 3096, din 22/07/2014 emis de NP POPESCU VIORICA;		
B2	Se infiinteaza cartea funciara 26316 a imobilului cu numarul cadastral 26316/Blejoi, rezultat din dezmembrarea imobilului cu numarul cadastral 26222 inscris in cartea funciara 26222;	A1
Act Administrativ nr. C7139, din 25/08/2015 emis de OCPI PRAHOVA;		
B4	se noteaza din oficiu propunerea de dezmembrare a imobilului <i>OBSERVATII: pozitie transcrisa din CF 26316/Blejoi, inscrisa prin incheierea nr. 88894 din 27/08/2015;</i>	A1
90774 / 03/09/2015		
Act Notarial nr. 1053, din 02/09/2015 emis de NP FRATIAN IRIS VICTORIA;		
B5	Intabulare, drept de PROPRIETATE cumparare ca bun comun, dobandit prin Conventie, cota actuala 1/1, cota initiala 1/1 1) SĂVULESCU OANA AMELIA 2) SĂVULESCU VALERIU GABRIEL	A1
14945 / 21/02/2018		
Act Administrativ nr. 10207, din 24/07/2017 emis de PRIMARIA COMUNEI BLEJOI (act administrativ nr 14517 din 28.10.2017, emis de PRIMARIA COMUNEI BLEJOI; act administrativ nr 14420 din 17.10.2017, emis de PRIMARIA COMUNEI BLEJOI; act administrativ nr 13 din 02.02.2017, emis de PRIMARIA COMUNEI BLEJOI);		
B6	se respinge cererea de actualizare informatii intrucat documentatia cadastrala nu a fost avizata	A1
42217 / 22/04/2019		
Act Administrativ nr. 14517, din 18/10/2017 emis de PRIMARIA COMUNEI BLEJOI (act administrativ nr 14945 din 21.02.2018, emis de O.C.P.I. PRAHOVA; act administrativ nr 13 din 02.02.2017, emis de PRIMARIA COMUNEI BLEJOI; act notarial nr 24 din 12.01.2017, emis de NP IRIS VICTORIA FRATIAN; act administrativ nr 10207 din 24.07.2017, emis de PRIMARIA COMUNEI BLEJOI; act administrativ nr 14420 din 17.10.2017, emis de PRIMARIA COMUNEI BLEJOI);		
B7	se actualizeaza informatiile cadastrale conform documentatiei tehnice anexata in sensul ca imobilul are alocat numarul postal 357 O	A1
B8	se actualizeaza informatiile cadastrale conform documentatiei tehnice anexata in sensul ca se schimba categoria de folosinta din 'arabil' in 'curti constructii'	A1
B9	Intabulare, drept de PROPRIETATE, dobandit prin Construire, cota actuala 1/1, cota initiala 1/1 1) SĂVULESCU OANA AMELIA 2) SĂVULESCU VALERIU GABRIEL	A1.1

C. Partea III. SARCINI .

Inscrieri privind dezmembramintele dreptului de proprietate, drepturi reale de garanție și sarcini	Referințe
NU SUNT	

Neutilizabil în Circuitul
Civil

Anexa Nr. 1 La Partea I

Teren

Nr cadastral	Suprafața (mp)*	Observații / Referințe
26790	600	

* Suprafața este determinată în planul de proiecție Stereo 70.



Date referitoare la teren

Crt	Categorie folosință	Intra vilan	Suprafața (mp)	Tarla	Parcelă	Nr. topo	Observații / Referințe
9804	curti constructii	DA	600	T1	4/1,4/2,4/3	-	LOT 2

Date referitoare la construcții

Crt	Număr	Destinație construcție	Supraf. (mp)	Situație juridică	Observații / Referințe
A1.1	26790-C1	construcții de locuințe	93	Cu acte	Nr. niveluri:3; S. construita la sol:93 mp; S. construita desfasurata:292 mp; Locuinta (D+P+1E) cu suprafata construita DEMISOL = 93 mp, suprafata construita PARTER = 93 mp, suprafata construita ETAJ = 106 mp si suprafata construita desfasurata = 292 mp, an edificare 2017

Lungime Segmente

1) Valorile lungimilor segmentelor sunt obținute din proiecție în plan.

Punct început	X / Y	Punct sfârșit	X / Y	Lungime segment (** (m)
1	578.342,473 389.768,916	2	578.363,479 389.794,967	33.465

Punct început	X / Y	Punct sfârșit	X / Y	Lungime segment (** (m)
2	578.363,479 389.794,967	3	578.342,892 389.798,305	20.856
3	578.342,892 389.798,305	4	578.322,332 389.772,807	32.755
4	578.322,332 389.772,807	1	578.342,473 389.768,916	20.513

** Lungimile segmentelor sunt determinate în planul de proiecție Stereo 70 și sunt rotunjite la 1 milimetru.

*** Distanța dintre puncte este formată din segmente cumulate ce sunt mai mici decât valoarea 1 milimetru.

Neutilizabil în Circuitul Civil



DATE DESPRE IMOBILUL NR. 9805

Oficiul de Cadastru și Publicitate Imobiliară PRAHOVA
Biroul de Cadastru și Publicitate Imobiliară Ploiești

A. Partea I. Descrierea imobilului

TEREN Intravilan

Adresa: Loc. Blejoi, Str Radu Tudoran, Nr. 361, Jud. Prahova, INTRAVILAN, TARLA 1 , PARCELELE A4/1,4/2,4/3

Nr. Crt	Nr cadastral Nr. topografic	Suprafața* (mp)	Observații / Referințe
A1	26315	1.000	Sector cadastral:1 Teren neimprejmuit;

Construcții

Crt	Nr cadastral Nr. topografic	Adresa	Observații / Referințe
A1.1	26315-C1	Loc. Blejoi, Str Radu Tudoran, Nr. 361, Jud. Prahova, INTRAVILAN, TARLA 1 , PARCELELE A4/1,4/2,4/3	Nr. niveluri:3; S. construita la sol:175 mp; S. construita desfasurata:358 mp; Locuinta(S+P+1), S.const la sol= 175 mp din care S.terase acoperite = 26 mp, S.etaj =148 mp,S. beci = 35 mp, S.const desf.= 358 mp,anul construirii 2015
A1.2	26315-C2	Loc. Blejoi, Str Radu Tudoran, Nr. 361, Jud. Prahova, INTRAVILAN, TARLA 1 , PARCELELE A4/1,4/2,4/3	Nr. niveluri:2; S. construita la sol:27 mp; S. construita desfasurata:27 mp; Anexa(P), S.const la sol = 18 mp, S.terasa acoperita = 9 mp S.const desf.= 18 mp, anul construirii 2016,

B. Partea II. Proprietari și acte

Inscrieri privitoare la dreptul de proprietate și alte drepturi reale		Referințe
55976 / 23/07/2014		
Act Notarial nr. 3096, din 22/07/2014 emis de NP POPESCU VIORICA;		
B1	Se infiinteaza cartea funciara 26315 a imobilului cu numarul cadastral 26315/Blejoi, rezultat din dezmembrarea imobilului cu numarul cadastral 26222 inscris in cartea funciara 26222;	A1
Act Notarial nr. 2307, din 05/06/2014 emis de NP POPESCU VIORICA;		
B2	Se infiinteaza cartea funciara 26222 a imobilului cu numarul cadastral 26222/Blejoi, rezultat din dezmembrarea imobilului cu numarul cadastral 26210 inscris in cartea funciara 26210; <i>OBSERVATII: pozitie transcrisa din CF 26222/Blejoi, inscrisa prin incheierea nr. 43000 din 06/06/2014;</i>	A1
Act Administrativ nr. 950, din 14/07/2014 emis de OCPI PH;		
B4	se noteaza din oficiu propunerea de dezmembrare a imobilului <i>OBSERVATII: pozitie transcrisa din CF 26222/Blejoi, inscrisa prin incheierea nr. 53279 din 14/07/2014;</i>	A1
55978 / 23/07/2014		
Act Notarial nr. 3100, din 22/07/2014 emis de NP POPESCU VIORICA;		
B5	Intabulare, drept de PROPRIETATEcumparare ca bun comun, dobandit prin Conventie, cota actuala 1/1, cota initiala 1/1 1) ILIESCU BOGDAN-FLORIN 2) ILIESCU RALUCA-DINORA	A1
122223 / 23/11/2020		
Act Administrativ nr. 17961, din 09/11/2020 emis de PRIMARIA COMUNEI BLEJOI (act administrativ nr 17928 din 09.11.2020, emis de PRIMARIA COMUNEI BLEJOI;act administrativ nr 7 din 27.01.2015, emis de PRIMARIA COMUNEI BLEJOI;act administrativ nr 15126 din 28.09.2020, emis de PRIMARIA COMUNEI BLEJOI;act administrativ nr 35 din 29.02.2016, emis de PRIMARIA COMUNEI BLEJOI;act administrativ nr 17961 din 09.11.2020, emis de PRIMARIA COMUNEI BLEJOI);		
B6	se noteaza actualizarea informatiilor cadastrale in sensul schimbarii categoriei de folosinta din 'arabil' in 'curti constructii' pentru suprafata de 363 mp si in livada pentru suprafata de 434 mp	A1
B7	se noteaza actualizarea informatiilor cadastrale conform documentatiei anexate in sensul ca adresa actuala a imobilului este ' com. Blejoi, sat Blejoi, nr. 357L, jud. Prahova, T1 , P A4/1,4/2,4/3	A1
B8	Intabulare, drept de PROPRIETATE, dobandit prin Construire, cota actuala 1/1, cota initiala 1/1 1) ILIESCU BOGDAN FLORIN 2) ILIESCU RALUCA-DINORA	A1.1, A1.2

Inscrieri privitoare la dreptul de proprietate și alte drepturi reale	Referințe
C. Partea III. SARCINI .	
Inscrieri privind dezmembramintele dreptului de proprietate, drepturi reale de garanție și sarcini	Referințe
NU SUNT	

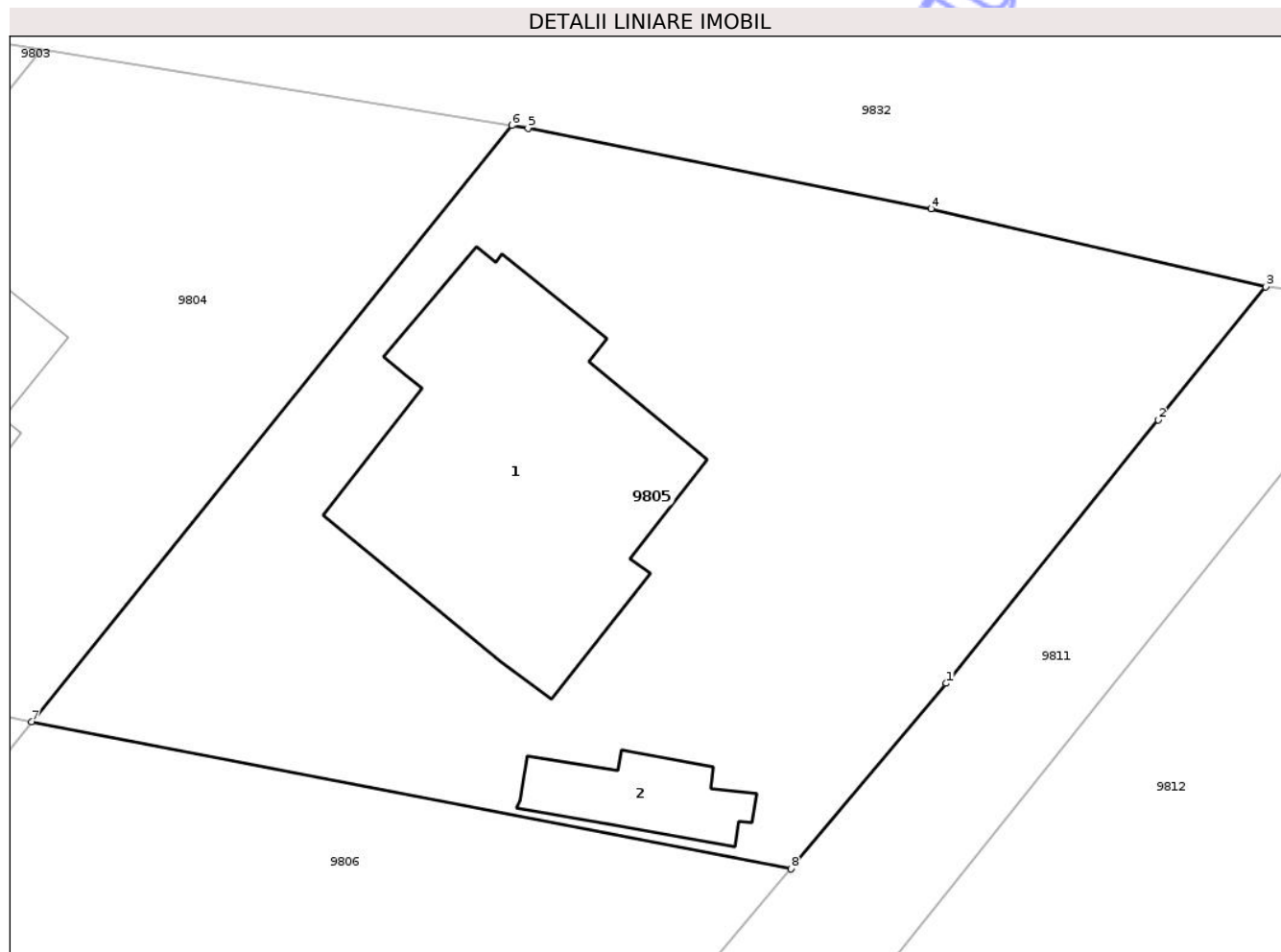
Neutilizabil în Circuitul Civil

Anexa Nr. 1 La Partea I

Teren

Nr cadastral	Suprafața (mp)*	Observații / Referințe
26315	1.000	

* Suprafața este determinată în planul de proiecție Stereo 70.



Date referitoare la teren

Crt	Categorie folosință	Intra vilan	Suprafața (mp)	Tarla	Parcelă	Nr. topo	Observații / Referințe
9805	curți constructii	DA	1.000	T1	4/1,4/2,4/3	-	

Date referitoare la construcții

Crt	Număr	Destinație construcție	Supraf. (mp)	Situație juridică	Observații / Referințe
A1.1	26315-C1	construcții de locuințe	Din acte: 358 Masurata: 175	Cu acte	Nr. niveluri:3; S. construita la sol:175 mp; S. construita desfasurata:358 mp; Locuinta (S+P+1), S.const la sol= 175 mp din care S.terase acoperite = 26 mp, S.etaj =148 mp,S. beci = 35 mp, S.const desf. = 358 mp,anul construirii 2015
A1.2	26315-C2	construcții anexa	Din acte: 18 Masurata: 27	Cu acte	Nr. niveluri:2; S. construita la sol:27 mp; S. construita desfasurata:27 mp; Anexa(P), S. const la sol = 18 mp, S.terasa acoperita = 9 mp S.const desf. = 18 mp, anul construirii 2016,

Lungime Segmente

1) Valorile lungimilor segmentelor sunt obținute din proiecție în plan.

Punct început	X / Y	Punct sfârșit	X / Y	Lungime segment (** (m)
1	578.382,494 389.770,592	2	578.391,774 389.782,101	14.784
2	578.391,774 389.782,101	3	578.396,469 389.787,924	7.48
3	578.396,469 389.787,924	4	578.381,829 389.791,338	15.033
4	578.381,829 389.791,338	5	578.364,195 389.794,851	17.981
5	578.364,195 389.794,851	6	578.363,479 389.794,967	0.725
6	578.363,479 389.794,967	7	578.342,473 389.768,916	33.465
7	578.342,473 389.768,916	8	578.375,682 389.762,5	33.823
8	578.375,682 389.762,5	1	578.382,494 389.770,592	10.578

** Lungimile segmentelor sunt determinate în planul de proiecție Stereo 70 și sunt rotunjite la 1 milimetru.

*** Distanța dintre puncte este formată din segmente cumulate ce sunt mai mici decât valoarea 1 milimetru.

**DATE DESPRE IMOBILUL NR. 9806**

Oficiul de Cadastru și Publicitate Imobiliară PRAHOVA
Biroul de Cadastru și Publicitate Imobiliară Ploiești

A. Partea I. Descrierea imobilului

TEREN Intravilan

Adresa: Loc. Blejoi, Jud. Prahova

Nr. Crt	Nr cadastral Nr. topografic	Suprafața* (mp)	Observații / Referințe
A1	38328	494	Sector cadastral:1 Teren împrejmuit; Lot 3 - Teren intravilan, partial imprejmuit cu gard de plasa.

B. Partea II. Proprietari și acte

Inscrieri privitoare la dreptul de proprietate și alte drepturi reale		Referințe
293203 / 18/12/2025		
Act Notarial nr. 1825, din 16/12/2025 emis de NP MEIROȘU CARMEN;		
B1	Se infiinteaza cartea funciara 38328 a imobilului cu numarul cadastral 38328 / UAT Blejoi, rezultat din dezmembrarea imobilului cu numarul cadastral 30058 inscris in cartea funciara 30058;	A1
Act Notarial nr. 428, din 11/02/2021 emis de NP Ene Diana Cosmina (act notarial nr 12 din 12.02.2021, emis de NP Ene Diana Cosmina;act notarial nr 12 din 12.02.2021, emis de NP Ene Diana Cosmina);		
B2	Se infiinteaza cartea funciara 30058 a imobilului cu numarul cadastral 30058 / UAT Blejoi, rezultat din dezmembrarea imobilului cu numarul cadastral 26223 inscris in cartea funciara 26223; <i>OBSERVATII: pozitie transcrisa din CF 30058/Blejoi, inscrisa prin incheierea nr. 19976 din 12/02/2021;</i>	A1
293242 / 18/12/2025		
Act Notarial nr. 1826, din 16/12/2025 emis de NP MEIROȘU CARMEN;		
B6	Intabulare, drept de PROPRIETATE(cu titlu de partaj), dobandit prin Conventie, cota actuala 1/1, cota initiala 1/1 1) ILIESCU BOGDAN - FLORIN 2) ILIESCU RALUCA-DINORA	A1

C. Partea III. SARCINI .

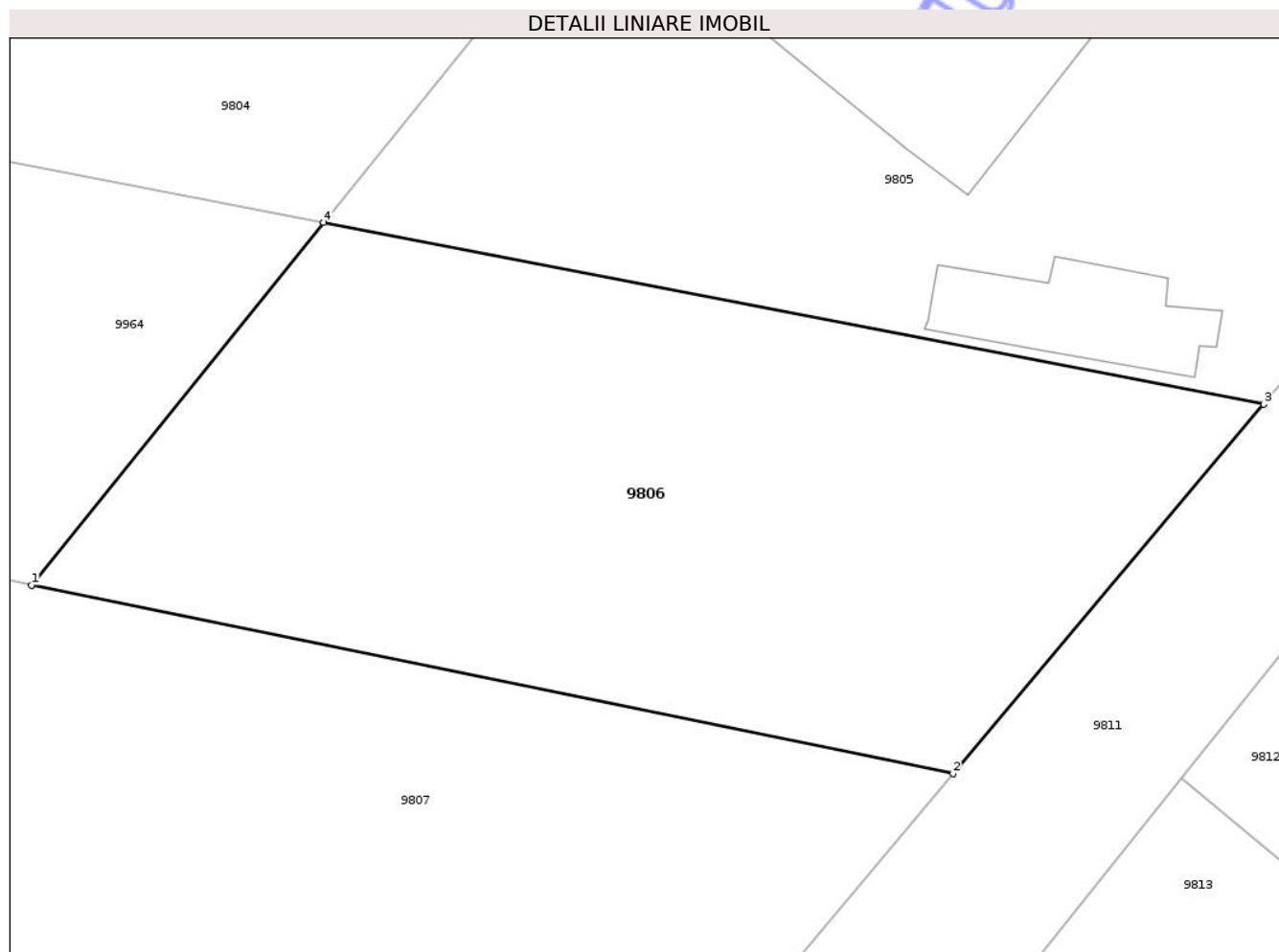
Inscrieri privind dezmembramintele dreptului de proprietate, drepturi reale de garanție și sarcini	Referințe
NU SUNT	

Anexa Nr. 1 La Partea I

Teren

Nr cadastral	Suprafața (mp)*	Observații / Referințe
38328	494	Lot 3 - Teren inrivilan, partial imprejmuit cu gard de plasa.

* Suprafața este determinată în planul de proiecție Stereo 70.



Date referitoare la teren

Crt	Categorie folosință	Intravilan	Suprafața (mp)	Tarla	Parcelă	Nr. topo	Observații / Referințe
9806	arabil	DA	494	1	4/1,4/2,4/3	-	

Lungime Segmente

1) Valorile lungimilor segmentelor sunt obținute din proiecție în plan.

Punct început	X / Y	Punct sfârșit	X / Y	Lungime segment (** (m)
1	578.332,155 389.756,12	2	578.364,708 389.749,465	33.226
2	578.364,708 389.749,465	3	578.375,682 389.762,5	17.039
3	578.375,682 389.762,5	4	578.342,473 389.768,916	33.823
4	578.342,473 389.768,916	1	578.332,155 389.756,12	16.438

** Lungimile segmentelor sunt determinate în planul de proiecție Stereo 70 și sunt rotunjite la 1 milimetru.

*** Distanța dintre puncte este formată din segmente cumulate ce sunt mai mici decât valoarea 1 milimetru.

Neutilizabil în Circuitul
Civil

**DATE DESPRE IMOBILUL NR. 9807**

Oficiul de Cadastru și Publicitate Imobiliară PRAHOVA
Biroul de Cadastru și Publicitate Imobiliară Ploiești

A. Partea I. Descrierea imobilului

TEREN Intravilan

Adresa: Loc. Blejoi, Str Octavian Goga, Nr. 2A, Jud. Prahova

Nr. Crt	Nr cadastral Nr. topografic	Suprafața* (mp)	Observații / Referințe
A1	30059	3.368	Sector cadastral:1 Teren neimprejmuit;

B. Partea II. Proprietari și acte

Inscrieri privitoare la dreptul de proprietate și alte drepturi reale		Referințe
19976 / 12/02/2021		
Act Notarial nr. 428, din 11/02/2021 emis de NP Ene Diana Cosmina (act notarial nr 12 din 12.02.2021, emis de NP Ene Diana Cosmina; act notarial nr 12 din 12.02.2021, emis de NP Ene Diana Cosmina);		
B1	Se infiinteaza cartea funciara 30059 a imobilului cu numarul cadastral 30059 / UAT Blejoi, rezultat din dezmembrarea imobilului cu numarul cadastral 26223 inscris in cartea funciara 26223;	A1
Act Notarial nr. 2307, din 05/06/2014 emis de NP POPESCU VIORICA;		
B2	Se infiinteaza cartea funciara 26223 a imobilului cu numarul cadastral 26223/Blejoi, rezultat din dezmembrarea imobilului cu numarul cadastral 26210 inscris in cartea funciara 26210; <i>OBSERVATII: pozitie transcrisa din CF 26223/Blejoi, inscrisa prin incheierea nr. 43000 din 06/06/2014;</i>	A1
105660 / 16/08/2021		
Act Notarial nr. 1138, din 13/08/2021 emis de NP Calin Mirela;		
B7	Intabulare, drept de PROPRIETATE cumparare ca bun comun, dobandit prin Conventie, cota actuala 1/1, cota initiala 1/1 1) TOMA MIHAI 2) TOMA GEORGETA	A1

C. Partea III. SARCINI .

Inscrieri privind dezmembramintele dreptului de proprietate, drepturi reale de garanție și sarcini	Referințe
NU SUNT	

Anexa Nr. 1 La Partea I

Teren

Nr cadastral	Suprafața (mp)*	Observații / Referințe
30059	3.368	

* Suprafața este determinată în planul de proiecție Stereo 70.



Date referitoare la teren

Crt	Categorie folosință	Intravilan	Suprafața (mp)	Tarla	Parcelă	Nr. topo	Observații / Referințe
9807	arabil	DA	3.368	T1	4/1,4/2,4/3	-	

Lungime Segmente

1) Valorile lungimilor segmentelor sunt obținute din proiecție în plan.

Punct început	X / Y	Punct sfârșit	X / Y	Lungime segment (** (m)
1	578.297,49 389.763,206	2	578.293,674 389.758,759	5.86
2	578.293,674 389.758,759	3	578.280,808 389.743,766	19.757
3	578.280,808 389.743,766	4	578.277,285 389.739,69	5.388
4	578.277,285 389.739,69	5	578.270,116 389.731,394	10.964
5	578.270,116 389.731,394	6	578.270,991 389.730,74	1.092

Punct început	X / Y	Punct sfârșit	X / Y	Lungime segment (** (m)
6	578.270,991 389.730,74	7	578.287,186 389.719,512	19.706
7	578.287,186 389.719,512	8	578.319,82 389.696,143	40.138
8	578.319,82 389.696,143	9	578.332,872 389.711,634	20.256
9	578.332,872 389.711,634	10	578.358,701 389.742,33	40.117
10	578.358,701 389.742,33	11	578.364,708 389.749,465	9.327
11	578.364,708 389.749,465	12	578.332,155 389.756,12	33.226
12	578.332,155 389.756,12	13	578.312,17 389.760,205	20.398
13	578.312,17 389.760,205	1	578.297,49 389.763,206	14.984

** Lungimile segmentelor sunt determinate în planul de proiecție Stereo 70 și sunt rotunjite la 1 milimetru.

*** Distanța dintre puncte este formată din segmente cumulate ce sunt mai mici decât valoarea 1 milimetru.

**DATE DESPRE IMOBILUL NR. 9810**

Oficiul de Cadastru și Publicitate Imobiliară PRAHOVA
Biroul de Cadastru și Publicitate Imobiliară Ploiești

A. Partea I. Descrierea imobilului

TEREN Intravilan

Nr. CF vechi:617
Nr. cadastral vechi:874/2

Adresa: Loc. Blejoi, Str Octavian Goga, Nr. 8, Jud. Prahova, T 1 ; V 4/5

Nr. Crt	Nr cadastral Nr. topografic	Suprafața* (mp)	Observații / Referințe
A1	25431	1.056	Sector cadastral:1 Teren neimprejmuit; T 1 ; V 4/5

Construcții

Crt	Nr cadastral Nr. topografic	Adresa	Observații / Referințe
A1.1	25431-C1	Loc. Blejoi, Str Octavian Goga, Nr. 8, Jud. Prahova, T 1 ; V 4/5	Nr. niveluri:2; S. construita la sol:108 mp; S. construita desfasurata:194 mp; LOCUINTA (P + M) ; SC DESF. = 193.5 MP .

B. Partea II. Proprietari și acte

Inscrieri privitoare la dreptul de proprietate și alte drepturi reale		Referințe
78028 / 18/11/2013		
Act Notarial nr. 5792, din 15/11/2013 emis de NP SANDU AURELIAN VIOREL;		
B2	Intabulare, drept de PROPRIETATE donatie, dobandit prin Conventie, cota actuala 1/1, cota initiala 1/1 1) OPREA GEORGIANA LORENA 2) OPREA MADALIN TEODOR	A1
5465 / 22/01/2018		
Act Administrativ nr. 140, din 26/09/2016 emis de PRIMARIA BLEJOI (act administrativ nr 576 din 12.01.2018, emis de PRIMARIA BLEJOI; act administrativ nr 10153 din 23.09.2014, emis de COMUNA BLEJOI; act administrativ nr 1067 din 08.01.2018, emis de OCPI PH);		
B3	se repositioneaza imobilul conform documentatiei tehnice avizata	A1, A1.1
B4	se noteaza actualizarea informatiilor cadastrale in sensul schimbarii categoriei de folosinta din 'vie' in 'curti constructii'	A1
B5	Intabulare, drept de PROPRIETATE, dobandit prin Construire, cota actuala 1/1, cota initiala 1/1 1) OPREA MADALIN TEODOR 2) OPREA GEORGIANA LORENA	A1.1

C. Partea III. SARCINI .

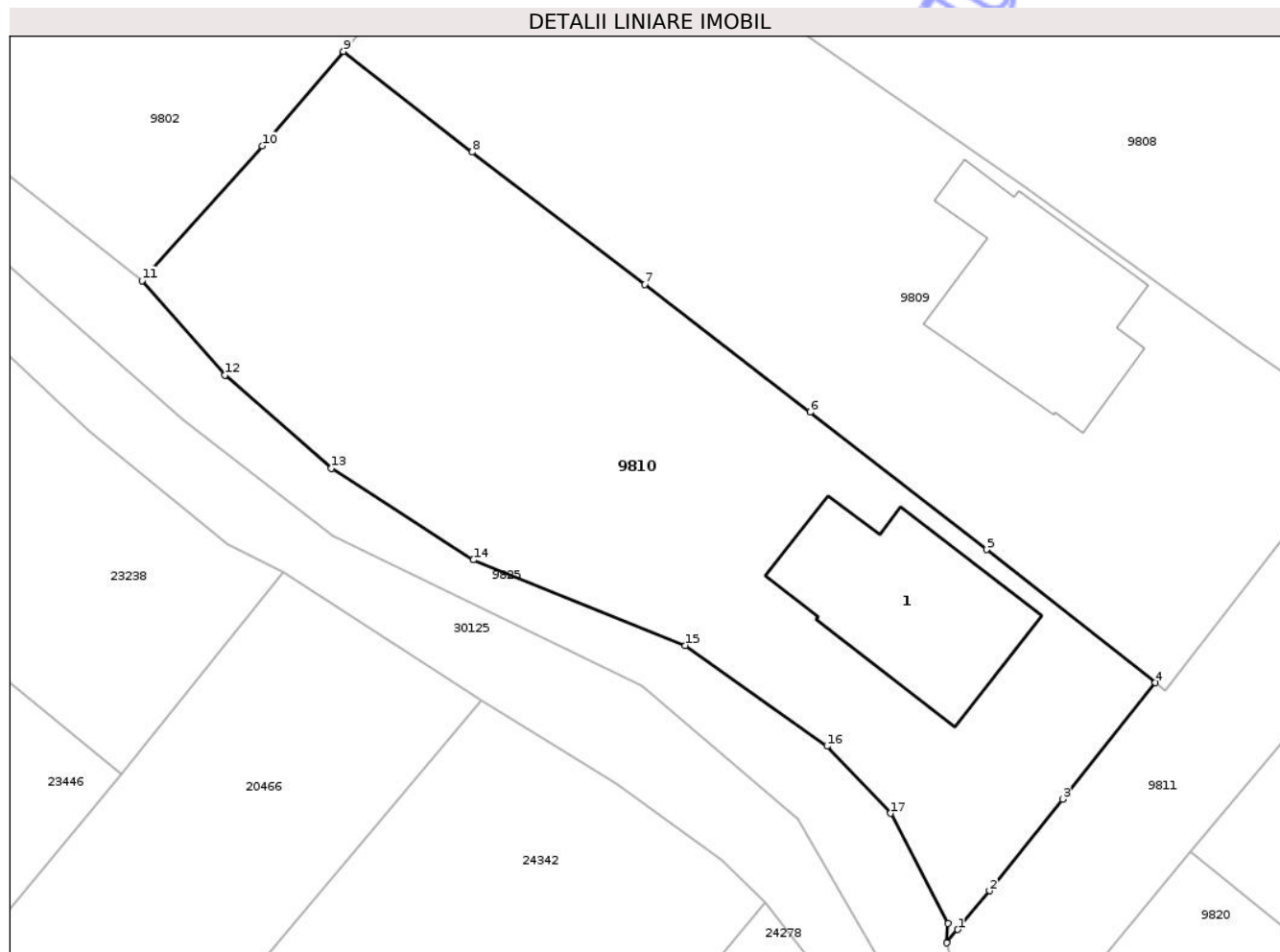
Inscrieri privind dezmembramintele dreptului de proprietate, drepturi reale de garanție și sarcini	Referințe
NU SUNT	

Anexa Nr. 1 La Partea I

Teren

Nr cadastral	Suprafața (mp)*	Observații / Referințe
25431	1.056	T 1 ; V 4/5

* Suprafața este determinată în planul de proiecție Stereo 70.



Date referitoare la teren

Crt	Categorie folosință	Intra vilan	Suprafața (mp)	Tarla	Parcelă	Nr. topo	Observații / Referințe
98 10	curti construcții	DA	111	T1	4/5	-	
98 10	curti construcții	DA	945	T1	4/5	-	

Date referitoare la construcții

Crt	Număr	Destinație construcție	Supraf. (mp)	Situație juridică	Observații / Referințe
A1.1	25431-C1	construcții de locuințe	108	Cu acte	Nr. niveluri:2; S. construita la sol:108 mp; S. construita desfasurata:194 mp; LOCUINTA (P + M) ; SC DESF. = 193.5 MP .

Lungime Segmente

1) Valorile lungimilor segmentelor sunt obținute din proiecție în plan.

Punct început	X / Y	Punct sfârșit	X / Y	Lungime segment (** (m)
1	578.280,67 389.650,016	2	578.282,525 389.652,277	2.925
2	578.282,525 389.652,277	3	578.286,8 389.657,633	6.853

Punct început	X / Y	Punct sfârșit	X / Y	Lungime segment (** (m)
3	578.286,8 389.657,633	4	578.292,231 389.664,441	8.709
4	578.292,231 389.664,441	5	578.282,367 389.672,221	12.563
5	578.282,367 389.672,221	6	578.272,034 389.680,268	13.097
6	578.272,034 389.680,268	7	578.262,348 389.687,726	12.225
7	578.262,348 389.687,726	8	578.252,229 389.695,47	12.742
8	578.252,229 389.695,47	9	578.244,7 389.701,357	9.557
9	578.244,7 389.701,357	10	578.239,96 389.695,828	7.283
10	578.239,96 389.695,828	11	578.232,92 389.687,96	10.558
11	578.232,92 389.687,96	12	578.237,784 389.682,434	7.362
12	578.237,784 389.682,434	13	578.244,001 389.676,974	8.274
13	578.244,001 389.676,974	14	578.252,311 389.671,622	9.884
14	578.252,311 389.671,622	15	578.264,718 389.666,62	13.377
15	578.264,718 389.666,62	16	578.273,011 389.660,727	10.174
16	578.273,011 389.660,727	17	578.276,725 389.656,807	5.4
17	578.276,725 389.656,807	18	578.280,095 389.650,361	7.274
18	578.280,095 389.650,361	19	578.280,033 389.649,239	1.124
19	578.280,033 389.649,239	1	578.280,67 389.650,016	1.005

** Lungimile segmentelor sunt determinate în planul de proiecție Stereo 70 și sunt rotunjite la 1 milimetru.

*** Distanța dintre puncte este formată din segmente cumulate ce sunt mai mici decât valoarea 1 milimetru.

**DATE DESPRE IMOBILUL NR. 9811**

Oficiul de Cadastru și Publicitate Imobiliară PRAHOVA
Biroul de Cadastru și Publicitate Imobiliară Ploiești

A. Partea I. Descrierea imobilului

TEREN Intravilan

Adresa: Loc. Blejoi, Str Octavian Goga, Jud. Prahova

Nr. Crt	Nr cadastral Nr. topografic	Suprafața* (mp)	Observații / Referințe
A1	32570	Din acte: 1.208 Masurata: 1.314	Sector cadastral:1 Teren imprejmuit;

B. Partea II. Proprietari și acte

Inscrieri privitoare la dreptul de proprietate și alte drepturi reale	Referințe
103455 / 10/08/2022	
Act Administrativ nr. 22, din 31/03/2021 emis de CONSILIUL LOCAL COMUNA BLEJOI (act administrativ nr 20 din 24.08.1999, emis de CONSILIUL LOCAL COMUNA BLEJOI);	
B1	A1
Intabulare, drept de PROPRIETATE(domeniul public), dobandit prin Lege, cota actuala 1/1, cota initiala 1/1 1) COMUNA BLEJOI, CIF:2845346	

C. Partea III. SARCINI .

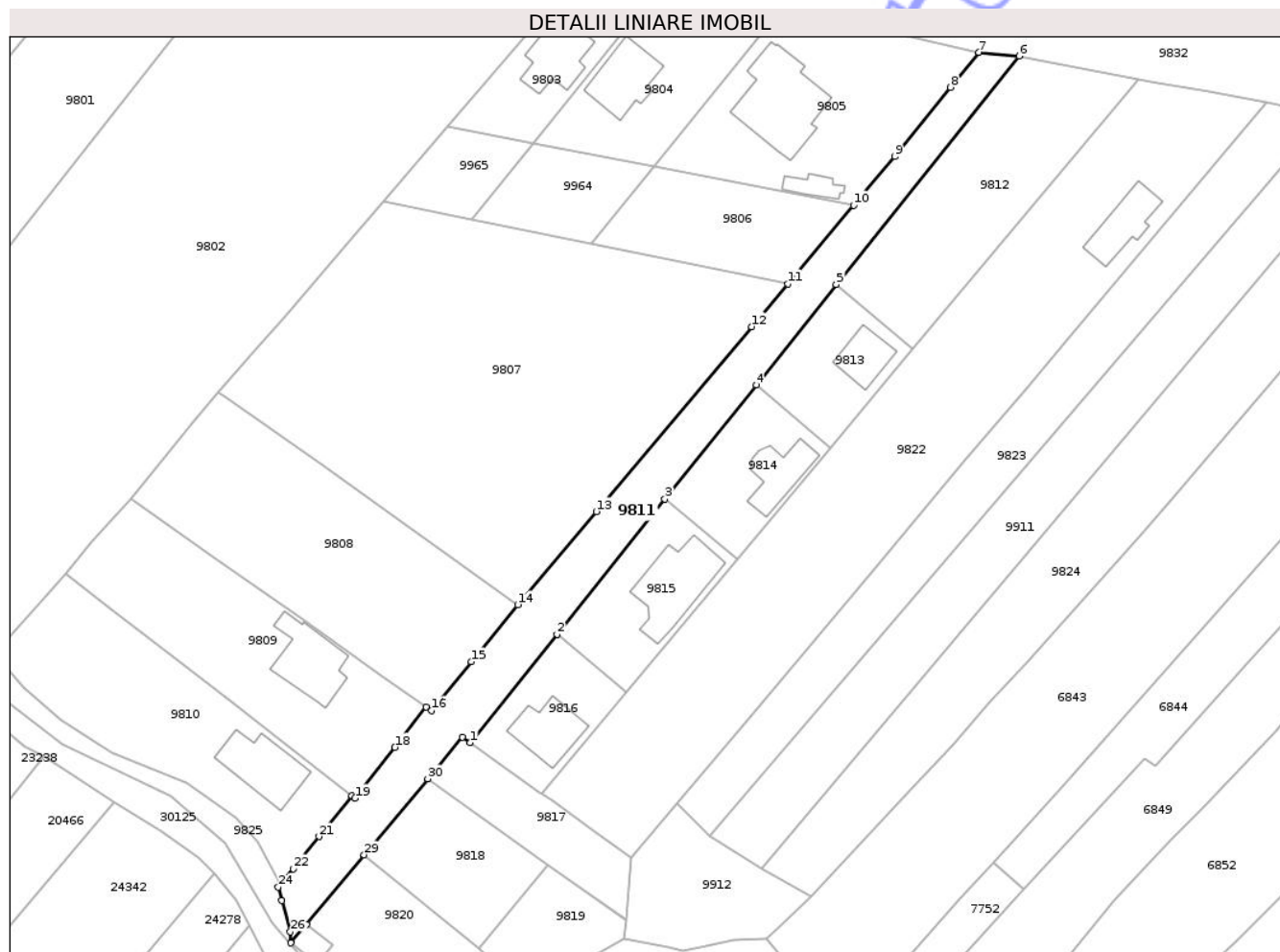
Inscrieri privind dezmembramintele dreptului de proprietate, drepturi reale de garanție și sarcini	Referințe
NU SUNT	

Anexa Nr. 1 La Partea I

Teren

Nr cadastral	Suprafața (mp)*	Observații / Referințe
32570	Din acte: 1.208 Masurata: 1.314	

* Suprafața este determinată în planul de proiecție Stereo 70.



Date referitoare la teren

Crt	Categorie folosință	Intra vilan	Suprafața (mp)	Tarla	Parcelă	Nr. topo	Observații / Referințe
9811	drum	DA	1.314	T1	De4/6	-	Imobilul este în Domeniul public al comunei Blejoi DE 416

Lungime Segmente

1) Valorile lungimilor segmentelor sunt obținute din proiecție în plan.

Punct început	X / Y	Punct sfârșit	X / Y	Lungime segment (** (m))
1	578.311,941 389.673,228	2	578.326,352 389.691,249	23.075
3	578.344,29 389.713,68	4	578.359,47 389.732,66	24.304
5	578.372,78 389.749,31	6	578.403,17 389.787,31	48.657
7	578.396,469 389.787,924	8	578.391,774 389.782,101	7.48

Punct început	X / Y	Punct sfârșit	X / Y	Lungime segment (** (m))
2	578.326,352 389.691,249	3	578.344,29 389.713,68	28.721
4	578.359,47 389.732,66	5	578.372,78 389.749,31	21.316
6	578.403,17 389.787,31	7	578.396,469 389.787,924	6.729
8	578.391,774 389.782,101	9	578.382,494 389.770,592	14.784

Punct început	X / Y	Punct sfârșit	X / Y	Lungime segment (** (m)
9	578.382,494 389.770,592	10	578.375,682 389.762,5	10.578
11	578.364,708 389.749,465	12	578.358,701 389.742,33	9.327
13	578.332,872 389.711,634	14	578.319,82 389.696,143	20.256
15	578.312,093 389.686,666	16	578.305,522 389.678,552	10.441
17	578.304,629 389.679,138	18	578.299,41 389.672,459	8.476
19	578.292,798 389.663,99	20	578.292,231 389.664,441	0.724
21	578.286,8 389.657,633	22	578.282,525 389.652,277	6.853
23	578.280,67 389.650,016	24	578.280,033 389.649,239	1.005
25	578.280,64 389.647,013	26	578.282,062 389.641,798	5.405
27	578.282,154 389.639,973	28	578.284,714 389.643,046	4.0
29	578.294,315 389.654,571	30	578.304,873 389.667,244	16.495
31	578.310,634 389.674,158	1	578.311,941 389.673,228	1.604

Punct început	X / Y	Punct sfârșit	X / Y	Lungime segment (** (m)
10	578.375,682 389.762,5	11	578.364,708 389.749,465	17.039
12	578.358,701 389.742,33	13	578.332,872 389.711,634	40.117
14	578.319,82 389.696,143	15	578.312,093 389.686,666	12.228
16	578.305,522 389.678,552	17	578.304,629 389.679,138	1.068
18	578.299,41 389.672,459	19	578.292,798 389.663,99	10.744
20	578.292,231 389.664,441	21	578.286,8 389.657,633	8.709
22	578.282,525 389.652,277	23	578.280,67 389.650,016	2.925
24	578.280,033 389.649,239	25	578.280,64 389.647,013	2.307
26	578.282,062 389.641,798	27	578.282,154 389.639,973	1.827
28	578.284,714 389.643,046	29	578.294,315 389.654,571	15.0
30	578.304,873 389.667,244	31	578.310,634 389.674,158	9.0

** Lungimile segmentelor sunt determinate în planul de proiecție Stereo 70 și sunt rotunjite la 1 milimetru.

*** Distanța dintre puncte este formată din segmente cumulate ce sunt mai mici decât valoarea 1 milimetru.

**DATE DESPRE IMOBILUL NR. 9814**

Oficiul de Cadastru și Publicitate Imobiliară PRAHOVA
Biroul de Cadastru și Publicitate Imobiliară Ploiești

A. Partea I. Descrierea imobilului

TEREN Intravilan

Adresa: Loc. Blejoi, Str Octavian Goga, Nr. 3, Jud. Prahova, Tarlaua Nr.1,Parcela 6/7

Nr. Crt	Nr cadastral Nr. topografic	Suprafața* (mp)	Observații / Referințe
A1	26098	386	Sector cadastral:1 Teren imprejmuit;

Construcții

Crt	Nr cadastral Nr. topografic	Adresa	Observații / Referințe
A1.1	26098-C1	Loc. Blejoi, Str Octavian Goga, Nr. 3, Jud. Prahova, Tarlaua Nr.1,Parcela 6/7	Nr. niveluri:2; S. construita la sol:76 mp; Locuinta P+M(S. u.parter=63.26mp.,S.u. mansarda=66.15mp.)

B. Partea II. Proprietari și acte

Inscrieri privitoare la dreptul de proprietate și alte drepturi reale		Referințe
20297 / 19/03/2014		
Act Notarial nr. 952, din 18/03/2014 emis de NP SANDU AURELIAN VIOREL;		
B1	Se infiinteaza cartea funciara 26098 a imobilului cu numarul cadastral 26098/Blejoi, rezultat din dezmembrarea imobilului cu numarul cadastral 12126 (identificator electronic 22865) in scris in cartea funciara 7166 (identificator electronic 22865);	A1, A1.1
Act Dezmembrare nr. 3341, din 21/07/2009 emis de NP IVAN C-TIN;		
B2	Se infiintează cartea funciara nr. 7166 a unitatii administrativ teritoriale Blejoi , care cuprinde imobilul cu numarul cadastral 12126 descris la PI/A+1, rezultat din dezmembrarea imobilului cu numarul cadastral 10792 din cartea funciara nr. 5056 a aceleiasi unitati administrativ teritoriale.	A1
<i>OBSERVATII: pozitie transcrisa din CF 22865/Blejoi, in scrisa prin incheierea nr. 36158 din 22/07/2009;</i>		
Act Administrativ nr. 307, din 14/03/2014 emis de OCPI PRAHOVA;		
B5	se noteaza din oficiu propunerea de dezmembrare a imobilului	A1, A1.1
<i>OBSERVATII: pozitie transcrisa din CF 22865/Blejoi, in scrisa prin incheierea nr. 19260 din 14/03/2014;</i>		
31147 / 24/04/2014		
Act Notarial nr. 1658, din 23/04/2014 emis de NP SANDU AURELIAN VIOREL;		
B6	Intabulare, drept de PROPRIETATEcumparare ca bun propriu, dobandit prin Conventie, cota actuala 1/1, cota initiala 1/1 1) DRAGOMIR BOGDAN	A1, A1.1
174278 / 17/11/2023		
Act Notarial nr. 2814, din 15/11/2023 emis de NP Preda Popescu Răzvan;		
B9	se notează interdicțiile de înstrăinare, grevare, închiriere, dezmembrare, alipire, demolare, construire 1) ING BANK N.V AMSTERDAM SUCURSALA BUCUREȘTI, CIF:6151100	A1, A1.1

C. Partea III. SARCINI

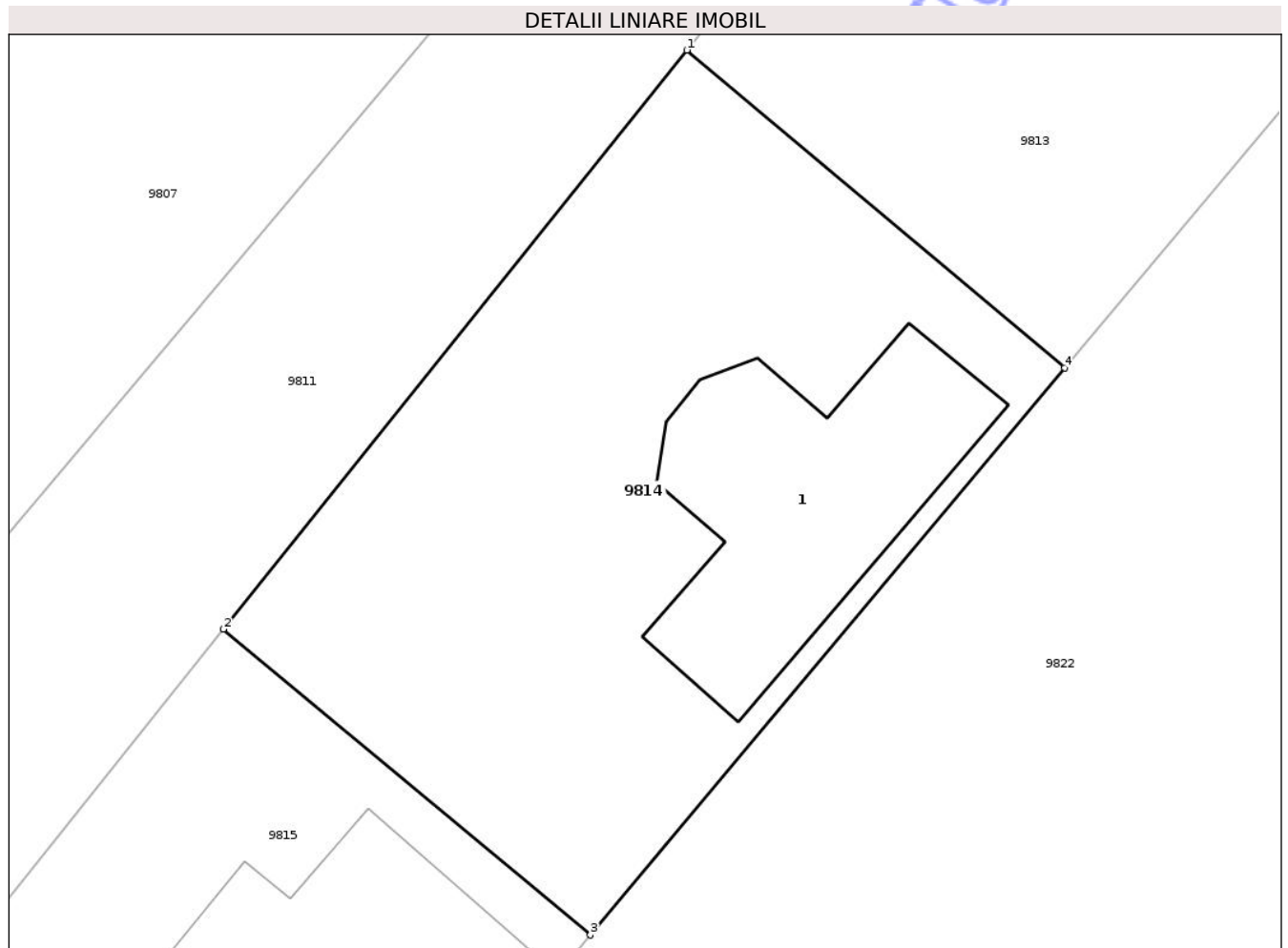
Inscrieri privind dezmembramintele dreptului de proprietate, drepturi reale de garanție și sarcini		Referințe
174278 / 17/11/2023		
Act Notarial nr. 2814, din 15/11/2023 emis de NP Preda Popescu Răzvan;		
C3	Intabulare, drept de IPOTECA, Valoare:214829 LEși celelalte obligații de plată aferente creditului 1) ING BANK N.V AMSTERDAM SUCURSALA BUCUREȘTI, CIF:6151100	A1, A1.1
5681 / 17/01/2024		
Act Notarial nr. 15, din 16/01/2024 emis de NP Călin Mirela (act administrativ nr RRG 18996 din 06.12.2023, emis de FNGCMM SA IFN);		
C4	se radiază dreptul de ipotecă legală și interdicțiile aferente înscrise sub C1, C2 și B7, B8 prin încheierile nr.31147/2014 și nr.48716/2017	A1, A1.1

Anexa Nr. 1 La Partea I

Teren

Nr cadastral	Suprafața (mp)*	Observații / Referințe
26098	386	

* Suprafața este determinată în planul de proiecție Stereo 70.



Date referitoare la teren

Crt	Categorie folosință	Intravilan	Suprafața (mp)	Tarla	Parcelă	Nr. topo	Observații / Referințe
9814	curti constructii	DA	386	T1	6/7	-	Lot 1

Date referitoare la construcții

Crt	Număr	Destinație construcție	Supraf. (mp)	Situație juridică	Observații / Referințe
A1.1	26098-C1	construcții de locuinte	76	Cu acte	Nr. niveluri:2; S. construita la sol:76 mp; Locuinta P+M(S.u.parter=63.26mp.,S.u.mansarda=66.15mp.)

Lungime Segmente

1) Valorile lungimilor segmentelor sunt obținute din proiecție în plan.

Punct început	X / Y	Punct sfârșit	X / Y	Lungime segment (** (m)

Punct început	X / Y	Punct sfârșit	X / Y	Lungime segment (** (m)
1	578.359,47 389.732,66	2	578.344,29 389.713,68	24.304
2	578.344,29 389.713,68	3	578.356,31 389.703,66	15.649
3	578.356,31 389.703,66	4	578.371,85 389.722,25	24.23
4	578.371,85 389.722,25	1	578.359,47 389.732,66	16.175

** Lungimile segmentelor sunt determinate în planul de proiecție Stereo 70 și sunt rotunjite la 1 milimetru.

*** Distanța dintre puncte este formată din segmente cumulate ce sunt mai mici decât valoarea 1 milimetru.

Neutilizabil în Circuitul Civil

**DATE DESPRE IMOBILUL NR. 9815**

Oficiul de Cadastru și Publicitate Imobiliară PRAHOVA
Biroul de Cadastru și Publicitate Imobiliară Ploiești

A. Partea I. Descrierea imobilului

TEREN Intravilan

Adresa: Loc. Blejoi, Str Octavian Goga, Nr. 5, Jud. Prahova

Nr. Crt	Nr cadastral Nr. topografic	Suprafața* (mp)	Observații / Referințe
A1	26745	441	Sector cadastral:1 Teren împrejmuit;

Construcții

Crt	Nr cadastral Nr. topografic	Adresa	Observații / Referințe
A1.2	26745-C2	Loc. Blejoi, Str Octavian Goga, Nr. 5, Jud. Prahova	Nr. niveluri:2; S. construita la sol:137 mp; S. construita desfasurata:259 mp; LOCUINTA P+M, S CONSTRUITA MANSARDA 122.3MP, PE FUNDATIE DIN BETON, PERETI CARAMIDA, ACOPERIS TABLA TIP TIGLA METALICA, AN EDIFICARE 2014

B. Partea II. Proprietari și acte

Inscrieri privitoare la dreptul de proprietate și alte drepturi reale		Referințe
76347 / 21/07/2015		
Act Notarial nr. 834, din 21/07/2015 emis de NP FRATIAN Iris Victoria;		
B1	Se infiinteaza cartea funciara 26745 a imobilului cu numarul cadastral 26745/Blejoi, rezultat din dezmembrarea imobilului cu numarul cadastral 26099 inscris in cartea funciara 26099;	A1, A1.2
101513 / 06/10/2015		
Act Notarial nr. 1153, din 02/10/2015 emis de NP FRATIAN IRIS VICTORIA;		
B7	Intabulare, drept de PROPRIETATEcumparare ca bun propriu, dobandit prin Conventie, cota actuala 1/1, cota initiala 1/1 1) CHIVU ROXANA - ELENA	A1
B8	Intabulare, drept de PROPRIETATEcumparare ca bun propriu, dobandit prin Conventie, cota actuala 1/1, cota initiala 1/1 1) CHIVU ROXANA - ELENA	A1.2
150366 / 20/08/2025		
Act Administrativ nr. 14377, din 05/08/2025 emis de PRIMARIA BLEJOI;		
B9	se actualizează informațiile cadastrale in sensul că adresa actuala a imobilului este „Comună Blejoi, sat Blejoi, Str. Octavian Goga, Nr. 5, jud. Prahova”	A1, A1.2

C. Partea III. SARCINI

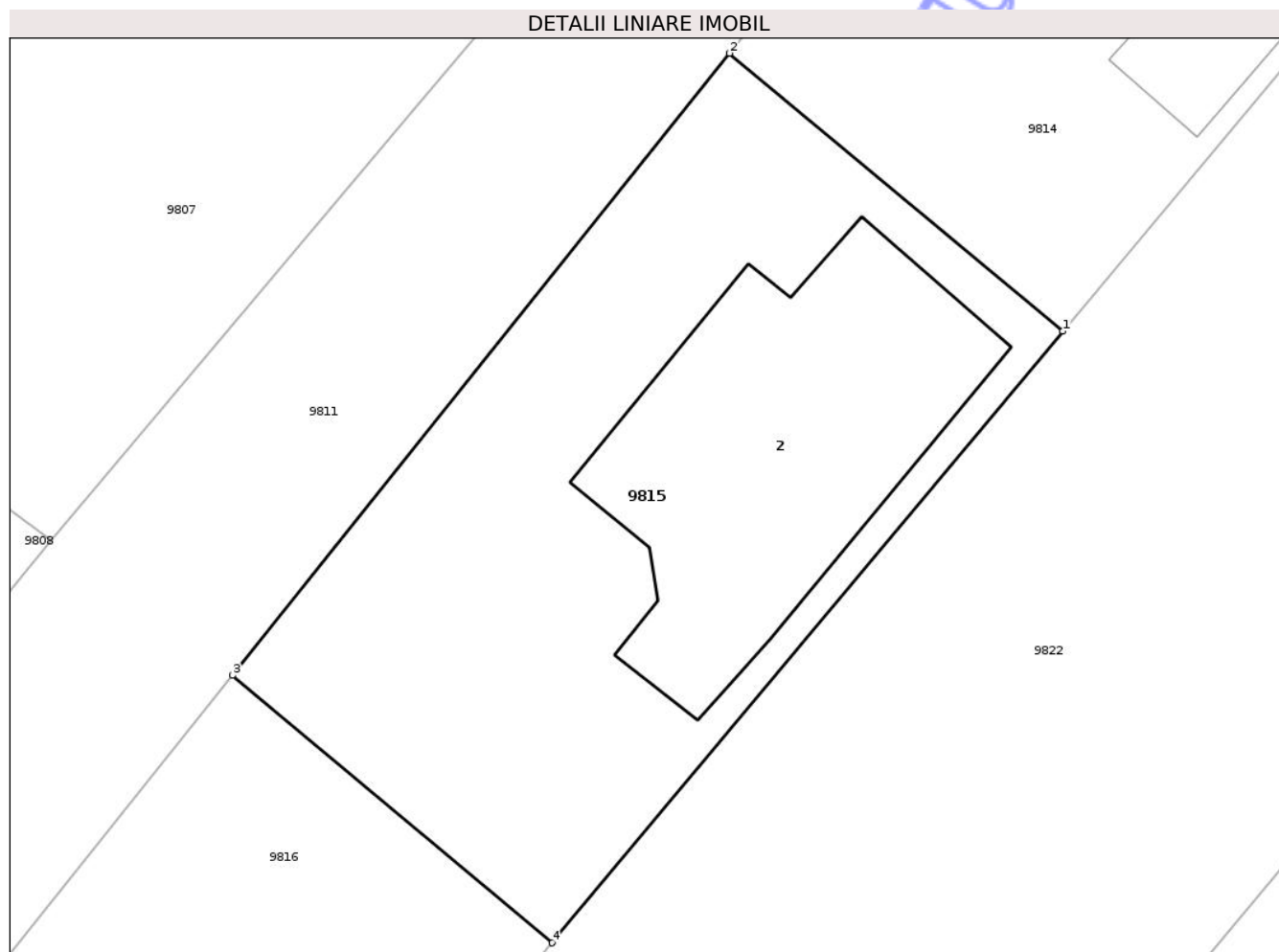
Inscrieri privind dezmembramintele dreptului de proprietate, drepturi reale de garanție și sarcini		Referințe
101513 / 06/10/2015		
Act Notarial nr. 1153, din 02/10/2015 emis de NP FRATIAN IRIS VICTORIA;		
C1	Intabulare, drept de UZUFRACT VIAGER, dobandit prin Conventie, cota actuala 1/1, cota initiala 1/1 1) CHIVU IONUȚ MARCEL, (fost Ivănică)	A1, A1.2
4459 / 15/01/2024		
Act Administrativ nr. 099807, din 09/07/2016 emis de PRIMĂRIA BLEJOI;		
C2	se notează schimbarea numelui beneficiarului dreptului de uzufruct viager din 'IVANICĂ IONUȚ MARCEL' în 'CHIVU IONUȚ MARCEL'	A1, A1.2

Anexa Nr. 1 La Partea I

Teren

Nr cadastral	Suprafața (mp)*	Observații / Referințe
26745	441	

* Suprafața este determinată în planul de proiecție Stereo 70.



Date referitoare la teren

Crt	Categorie folosință	Intra vilan	Suprafața (mp)	Tarla	Parcelă	Nr. topo	Observații / Referințe
9815	curti constructii	DA	441	T1	6/7	-	

Date referitoare la construcții

Crt	Număr	Destinație construcție	Supraf. (mp)	Situație juridică	Observații / Referințe
A1.2	26745-C2	construcții de locuințe	137	Cu acte	Nr. niveluri:2; S. construita la sol:137 mp; S. construita desfasurata:259 mp; LOCUINTA P+M, S CONSTRUITA MANSARDA 122.3MP, PE FUNDATIE DIN BETON, PERETI CARAMIDA, ACOPERIS TABLA TIP TIGLA METALICA, AN EDIFICARE 2014

Lungime Segmente

1) Valorile lungimilor segmentelor sunt obținute din proiecție în plan.

Punct început	X / Y	Punct sfârșit	X / Y	Lungime segment (** (m)
1	578.356,31 389.703,66	2	578.344,29 389.713,68	15.649
2	578.344,29 389.713,68	3	578.326,352 389.691,249	28.721

Punct început	X / Y	Punct sfârșit	X / Y	Lungime segment (** (m)
3	578.326,352 389.691,249	4	578.337,891 389.681,61	15.035
4	578.337,891 389.681,61	1	578.356,31 389.703,66	28.731

** Lungimile segmentelor sunt determinate în planul de proiecție Stereo 70 și sunt rotunjite la 1 milimetru.

*** Distanța dintre puncte este formată din segmente cumulate ce sunt mai mici decât valoarea 1 milimetru.

Neutilizabil în Circuitul Civil

**DATE DESPRE IMOBILUL NR. 9816**

Oficiul de Cadastru și Publicitate Imobiliară PRAHOVA
Biroul de Cadastru și Publicitate Imobiliară Ploiești

A. Partea I. Descrierea imobilului

TEREN Intravilan

Adresa: Loc. Blejoi, Str Octavian Goga, Nr. 7, Jud. Prahova

Nr. Crt	Nr cadastral Nr. topografic	Suprafața* (mp)	Observații / Referințe
A1	26746	333	Sector cadastral:1 Teren imprejmuit;

Construcții

Crt	Nr cadastral Nr. topografic	Adresa	Observații / Referințe
A1.1	26746-C1	Loc. Blejoi, Str Octavian Goga, Nr. 7, Jud. Prahova	Nr. niveluri:2; S. construita la sol:83 mp; S. construita desfasurata:111 mp; Locuinta P+E

B. Partea II. Proprietari și acte

Inscrieri privitoare la dreptul de proprietate și alte drepturi reale	Referințe
76347 / 21/07/2015	
Act Notarial nr. 834, din 21/07/2015 emis de NP FRATIAN Iris Victoria;	
B1	Se infiinteaza cartea funciara 26746 a imobilului cu numarul cadastral 26746/Blejoi, rezultat din dezmembrarea imobilului cu numarul cadastral 26099 inscris in cartea funciara 26099;
	A1
Act Administrativ nr. C5202, din 15/06/2015 emis de OCPI PH .;	
B2	se noteaza din oficiu propunerea de dezmembrare a imobilului
	A1
<i>OBSERVATII: pozitie transcrisa din CF 26099/Blejoi, inscrisa prin incheierea nr. 63365 din 16/06/2015;</i>	
Act Administrativ nr. 5938, din 14/07/2015 emis de OCPI PH .;	
B6	se noteaza din oficiu propunerea de dezmembrare a imobilului
	A1
<i>OBSERVATII: pozitie transcrisa din CF 26099/Blejoi, inscrisa prin incheierea nr. 73817 din 15/07/2015;</i>	
83415 / 08/08/2019	
Act Administrativ nr. 12898, din 05/08/2019 emis de COMUNA BLEJOI (act administrativ nr 82441 din 05.08.2019, emis de OCPI Prahova;act administrativ nr 2887 din 04.01.2019, emis de ING.NITU BOGDAN);	
B7	se noteaza actualizarea informatiilor cadastrale in sensul schimbarii categoriei de folosinta a terenului in suprafata de 47 mp din 'arabil' in 'curti constructii'
	A1
129187 / 11/11/2019	
Act Notarial nr. 2911, din 08/11/2019 emis de NP Laslo Cristina Carmen;	
B11	Intabulare, drept de PROPRIETATEcumparare ca bun comun, dobandit prin Conventie, cota actuala 1/1, cota initiala 1/1
	A1
	1) ȘEVȚ IONUȚ 2) ȘEVȚ ROXANA-MARIA
B12	Intabulare, drept de PROPRIETATEcumparare ca bun comun, dobandit prin Conventie, cota actuala 1/1, cota initiala 1/1
	A1.1
	1) ȘEVȚ ROXANA-MARIA 2) ȘEVȚ IONUȚ
Act Administrativ nr. P11_572756, din 31/10/2019 emis de FNCGIMM-SA IFN;	
B13	se noteaza interdictia de instrainare pe o perioada de 5 ani de la data dobandirii imobilului si interdictia de grevare cu alte sarcini pe toata durata finantarii
	A1, A1.1
	1) STATUL ROMAN PRIN MINISTERUL FINANTELOR PUBLICE, CIF:9999999999999 2) BANCA TRANSILVANIA SA, CIF:5022670

C. Partea III. SARCINI

Inscrieri privind dezmembramintele dreptului de proprietate, drepturi reale de garanție și sarcini	Referințe
129187 / 11/11/2019	
Act Administrativ nr. P11_572756, din 31/10/2019 emis de FNCGIMM-SA IFN;	
C1	Intabulare, drept de IPOTECA LEGALA, Valoare:312550
	A1, A1.1

Inscrieri privind dezmembramintele dreptului de proprietate, drepturi reale de garanție și sarcini	Referințe
C1 RONproportional cu procentul de garantare 1) STATUL ROMAN PRIN MINISTERUL FINANTELOR PUBLICE, CIF:999999999999 2) BANCA TRANSILVANIA SA, CIF:5022670	

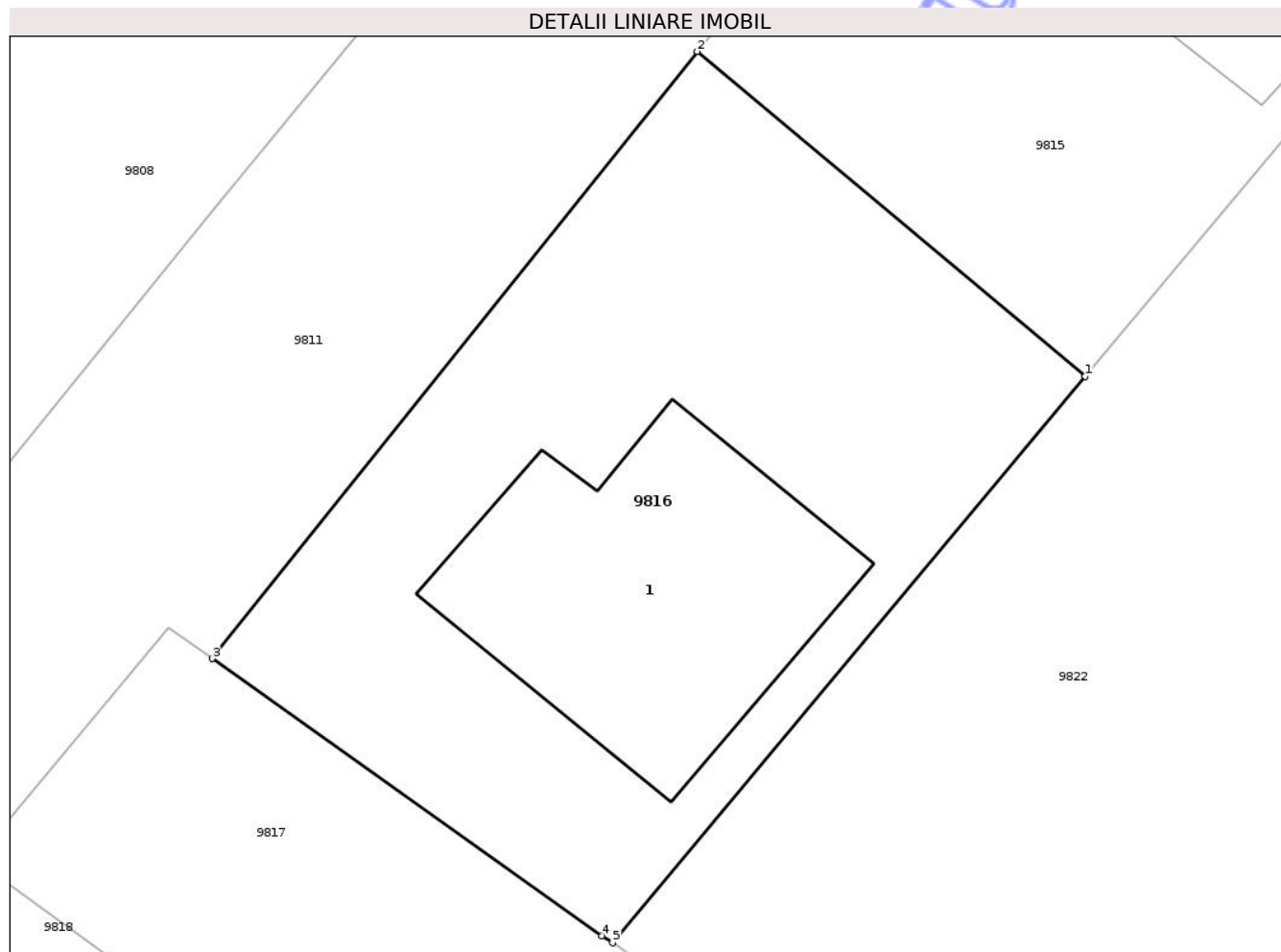
Neutilizabil în Circuitul Civil

Anexa Nr. 1 La Partea I

Teren

Nr cadastral	Suprafața (mp)*	Observații / Referințe
26746	333	

* Suprafața este determinată în planul de proiecție Stereo 70.



Date referitoare la teren

Crt	Categorie folosință	Intra vilan	Suprafața (mp)	Tarla	Parcelă	Nr. topo	Observații / Referințe
9816	curti constructii	DA	333	T1	6/7	-	

Date referitoare la construcții

Crt	Număr	Destinație construcție	Supraf. (mp)	Situație juridică	Observații / Referințe
A1.1	26746-C1	construcții de locuințe	Din acte: 82 Masurata: 83	Cu acte	Nr. niveluri:2; S. construita la sol:83 mp; S. construita desfasurata:111 mp; Locuinta P+E

Lungime Segmente

1) Valorile lungimilor segmentelor sunt obținute din proiecție în plan.

Punct început	X / Y	Punct sfârșit	X / Y	Lungime segment (** (m)
1	578.337,891 389.681,61	2	578.326,352 389.691,249	15.035
2	578.326,352 389.691,249	3	578.311,941 389.673,228	23.075
3	578.311,941 389.673,228	4	578.323,518 389.665,003	14.201
4	578.323,518 389.665,003	5	578.323,843 389.664,794	0.386

Punct început	X / Y	Punct sfârșit	X / Y	Lungime segment (** (m)
5	578.323,843 389.664,794	1	578.337,891 389.681,61	21.912

** Lungimile segmentelor sunt determinate în planul de proiecție Stereo 70 și sunt rotunjite la 1 milimetru.

*** Distanța dintre puncte este formată din segmente cumulate ce sunt mai mici decât valoarea 1 milimetru.

Neutilizabil în Circuitul Civil

**DATE DESPRE IMOBILUL NR. 9819**

Oficiul de Cadastru și Publicitate Imobiliară PRAHOVA
Biroul de Cadastru și Publicitate Imobiliară Ploiești

A. Partea I. Descrierea imobilului

TEREN Intravilan

Adresa: Loc. Blejoi, Str Octavian Goga, Nr. 9, Jud. Prahova

Nr. Crt	Nr cadastral Nr. topografic	Suprafața* (mp)	Observații / Referințe
A1	27652	427	Sector cadastral:1 Teren neimprejmuit; Lot 2

B. Partea II. Proprietari și acte

Inscrieri privitoare la dreptul de proprietate și alte drepturi reale	Referințe	
48019 / 31/05/2018		
Act Notarial nr. 1013, din 31/05/2018 emis de Onea Lucia;		
B1	Se infiinteaza cartea funciara 27652 a imobilului cu numarul cadastral 27652/Blejoi, rezultat din dezmembrarea imobilului cu numarul cadastral 25432 inscris in cartea funciara 25432;	A1
Act Administrativ nr. 94519, din 16/09/2015 emis de OCPI Prahova (; act notarial nr. 3373/18-09-2015 emis de NP NECULAE AURELIAN; act notarial nr. 3824/20-10-2015 emis de NP NECULAE AURELIAN;);		
B4	se noteaza actualizarea informatiilor cadastrale in sensul modificarii limitelor de proprietate si a suprafetei imobilului conform documentatiei tehnice anexate <i>OBSERVATII: pozitie transcrisa din CF 25432/Blejoi, inscrisa prin incheierea nr. 97477 din 24/09/2015;</i>	A1
Act Administrativ nr. 97477, din 02/10/2015 emis de OCPI Prahova;		
B5	se noteaza repositionarea imobilului conform documentatiei tehnice avizate <i>OBSERVATII: pozitie transcrisa din CF 25432/Blejoi, inscrisa prin incheierea nr. 31812 din 11/04/2018;</i>	A1
48027 / 31/05/2018		
Act Notarial nr. 1014, din 31/05/2018 emis de NP Onea Lucia;		
B7	Intabulare, drept de PROPRIETATE donatie, dobandit prin Conventie, cota actuala 1/1, cota initiala 1/1 1) SIMION OANA	A1
66437 / 24/07/2018		
Act Administrativ nr. 48027, din 31/05/2018 emis de OCPI PRAHOVA;		
B8	se respinge cererea de indreptare eroare materiala intrucat este necesara indreptare eroare materiala mixta aferenta codului 2.5.1. M	A1
68739 / 01/08/2018		
Act Administrativ nr. 66437, din 24/07/2018 emis de OCPI PRAHOVA;		
B9	se indreapta eroarea materiala strecurata in cuprinsul prezentei carti funciare in sensul ca imobilul inscris sub A1 este identificat ca lotul nr.2	A1

C. Partea III. SARCINI .

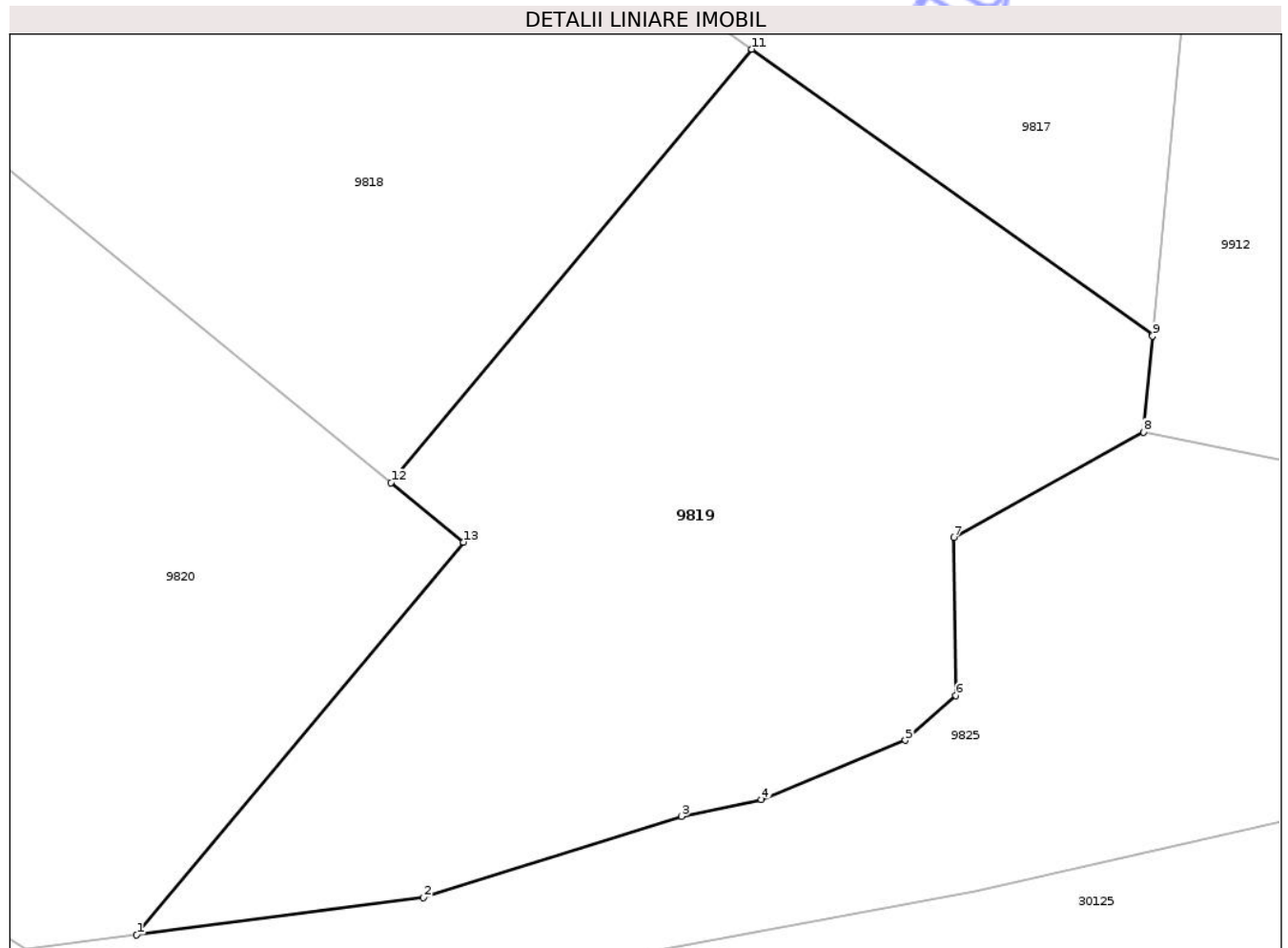
Inscrieri privind dezmembramintele dreptului de proprietate, drepturi reale de garanție și sarcini	Referințe
NU SUNT	

Anexa Nr. 1 La Partea I

Teren

Nr cadastral	Suprafața (mp)*	Observații / Referințe
27652	427	Lot 2

* Suprafața este determinată în planul de proiecție Stereo 70.



Date referitoare la teren

Crt	Categorie folosință	Intra vilan	Suprafața (mp)	Tarla	Parcelă	Nr. topo	Observații / Referințe
9819	vie	DA	427	T1	6/8	-	

Lungime Segmente

1) Valorile lungimilor segmentelor sunt obținute din proiecție în plan.

Punct început	X / Y	Punct sfârșit	X / Y	Lungime segment (** (m)
1	578.305,13 389.624,487	2	578.314,36 389.625,69	9.308
2	578.314,36 389.625,69	3	578.322,67 389.628,3	8.71
3	578.322,67 389.628,3	4	578.325,24 389.628,84	2.626
4	578.325,24 389.628,84	5	578.329,873 389.630,744	5.009
5	578.329,873 389.630,744	6	578.331,5 389.632,18	2.17

Punct început	X / Y	Punct sfârșit	X / Y	Lungime segment (** (m)
6	578.331,5 389.632,18	7	578.331,44 389.637,26	5.08
7	578.331,44 389.637,26	8	578.337,536 389.640,647	6.974
8	578.337,536 389.640,647	9	578.337,825 389.643,738	3.104
9	578.337,825 389.643,738	10	578.337,828 389.643,769	0.031
10	578.337,828 389.643,769	11	578.324,933 389.652,955	15.832
11	578.324,933 389.652,955	12	578.313,323 389.639,019	18.138
12	578.313,323 389.639,019	13	578.315,65 389.637,115	3.007
13	578.315,65 389.637,115	1	578.305,13 389.624,487	16.436

** Lungimile segmentelor sunt determinate în planul de proiecție Stereo 70 și sunt rotunjite la 1 milimetru.

*** Distanța dintre puncte este formată din segmente cumulate ce sunt mai mici decât valoarea 1 milimetru.

**DATE DESPRE IMOBILUL NR. 9821**

Oficiul de Cadastru și Publicitate Imobiliară PRAHOVA
Biroul de Cadastru și Publicitate Imobiliară Ploiești

A. Partea I. Descrierea imobilului

TEREN Intravilan

Adresa: Loc. Blejoi, Str Octavian Goga, Jud. Prahova

Nr. Crt	Nr cadastral Nr. topografic	Suprafața* (mp)	Observații / Referințe
A1	27655	22	Sector cadastral:1 Teren neimprejmuit; Lot 5

B. Partea II. Proprietari și acte

Inscrieri privitoare la dreptul de proprietate și alte drepturi reale	Referințe	
48019 / 31/05/2018		
Act Notarial nr. 1013, din 31/05/2018 emis de Onea Lucia;		
B1	Se infiinteaza cartea funciara 27655 a imobilului cu numarul cadastral 27655/Blejoi, rezultat din dezmembrarea imobilului cu numarul cadastral 25432 inscris in cartea funciara 25432;	A1
Act Administrativ nr. 94519, din 16/09/2015 emis de OCPI Prahova (; act notarial nr. 3373/18-09-2015 emis de NP NECULAE AURELIAN; act notarial nr. 3824/20-10-2015 emis de NP NECULAE AURELIAN;);		
B4	se noteaza actualizarea informatiilor cadastrale in sensul modificarii limitelor de proprietate si a suprafetei imobilului conform documentatiei tehnice anexate <i>OBSERVATII: pozitie transcrisa din CF 25432/Blejoi, inscrisa prin incheierea nr. 97477 din 24/09/2015;</i>	A1
Act Administrativ nr. 97477, din 02/10/2015 emis de OCPI Prahova;		
B5	se noteaza repositionarea imobilului conform documentatiei tehnice avizate <i>OBSERVATII: pozitie transcrisa din CF 25432/Blejoi, inscrisa prin incheierea nr. 31812 din 11/04/2018;</i>	A1
48087 / 31/05/2018		
Act Notarial nr. 1014, din 31/05/2018 emis de Onea Lucia;		
B7	Intabulare, drept de PROPRIETATE(donatie), dobandit prin Conventie, cota actuala 1/1, cota initiala 1/1 1) SIMION OANA	A1

C. Partea III. SARCINI .

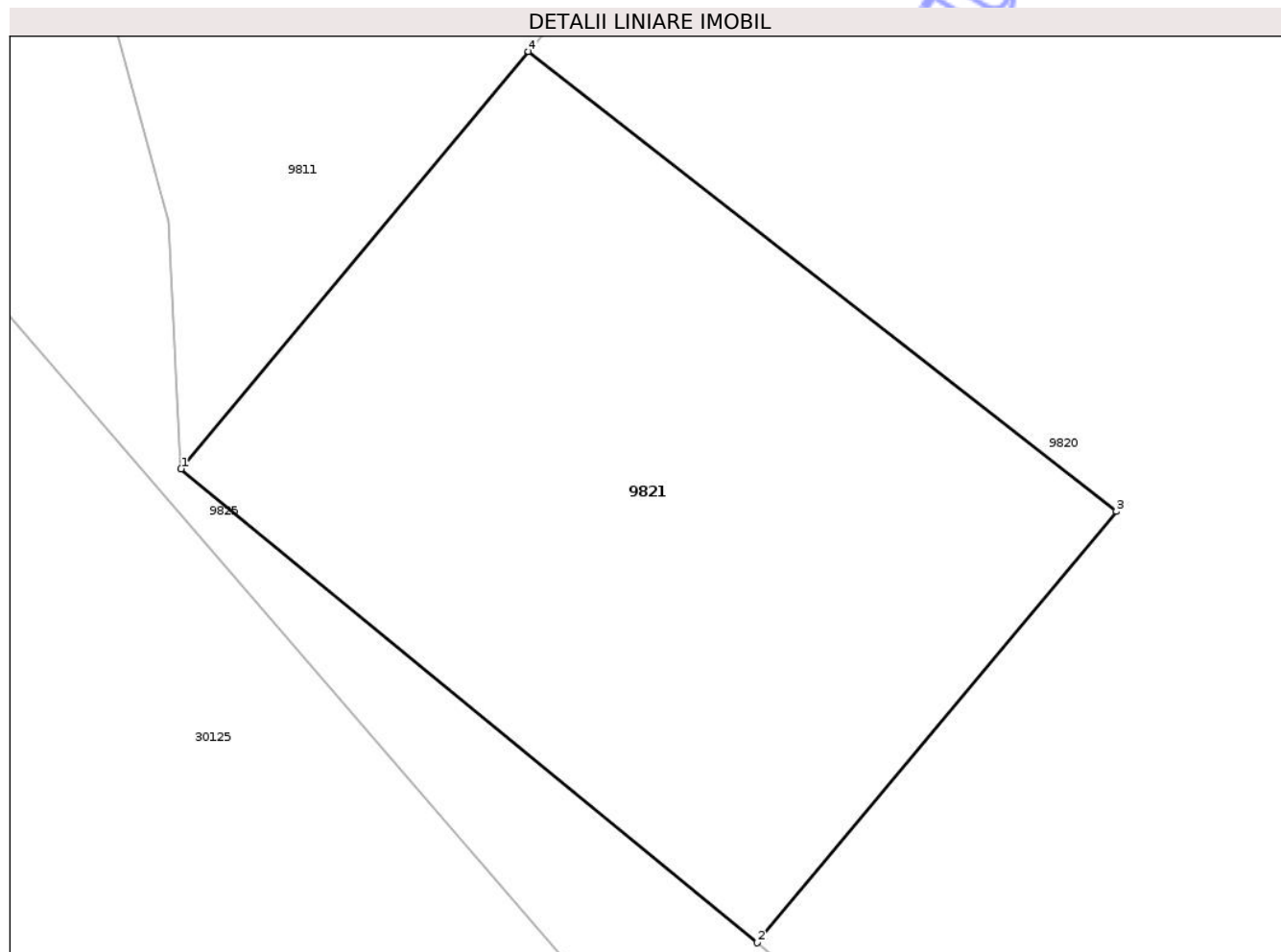
Inscrieri privind dezmembramintele dreptului de proprietate, drepturi reale de garanție și sarcini	Referințe
NU SUNT	

Anexa Nr. 1 La Partea I

Teren

Nr cadastral	Suprafața (mp)*	Observații / Referințe
27655	22	Lot 5

* Suprafața este determinată în planul de proiecție Stereo 70.



Date referitoare la teren

Crt	Categorie folosință	Intra vilan	Suprafața (mp)	Tarla	Parcelă	Nr. topo	Observații / Referințe
9821	vie	DA	22	T1	6/8	-	

Lungime Segmente

1) Valorile lungimilor segmentelor sunt obținute din proiecție în plan.

Punct început	X / Y	Punct sfârșit	X / Y	Lungime segment (** (m)
1	578.282,154 389.639,973	2	578.286,401 389.636,483	5.497
2	578.286,401 389.636,483	3	578.289,048 389.639,66	4.135
3	578.289,048 389.639,66	4	578.284,714 389.643,046	5.5
4	578.284,714 389.643,046	1	578.282,154 389.639,973	4.0

** Lungimile segmentelor sunt determinate în planul de proiecție Stereo 70 și sunt rotunjite la 1 milimetru.

*** Distanța dintre puncte este formată din segmente cumulate ce sunt mai mici decât valoarea 1 milimetru.

Neutilizabil în Circuitul
Civil

**DATE DESPRE IMOBILUL NR. 9823**

Oficiul de Cadastru și Publicitate Imobiliară PRAHOVA
Biroul de Cadastru și Publicitate Imobiliară Ploiești

A. Partea I. Descrierea imobilului

TEREN Intravilan

Adresa: Loc. Blejoi, Str Radu Tudoran, Nr. 355A, Jud. Prahova

Nr. Crt	Nr cadastral Nr. topografic	Suprafața* (mp)	Observații / Referințe
A1		Din acte: 1.272 Masurata: 1.273	Sector cadastral:1 Teren imprejmuit;

B. Partea II. Proprietari și acte

Inscrieri privitoare la dreptul de proprietate și alte drepturi reale		Referințe
/		
Act Notarial nr. 474, din 27/04/1999 emis de NP BOTEZATU ION;		
B1	Intabulare, drept de PROPRIETATE, dobandit prin Conventie, cota actuala 1/1, cota initiala 1/1 1) GHITA IRINEL 2) GHITA GABRIELA	A1

C. Partea III. SARCINI .

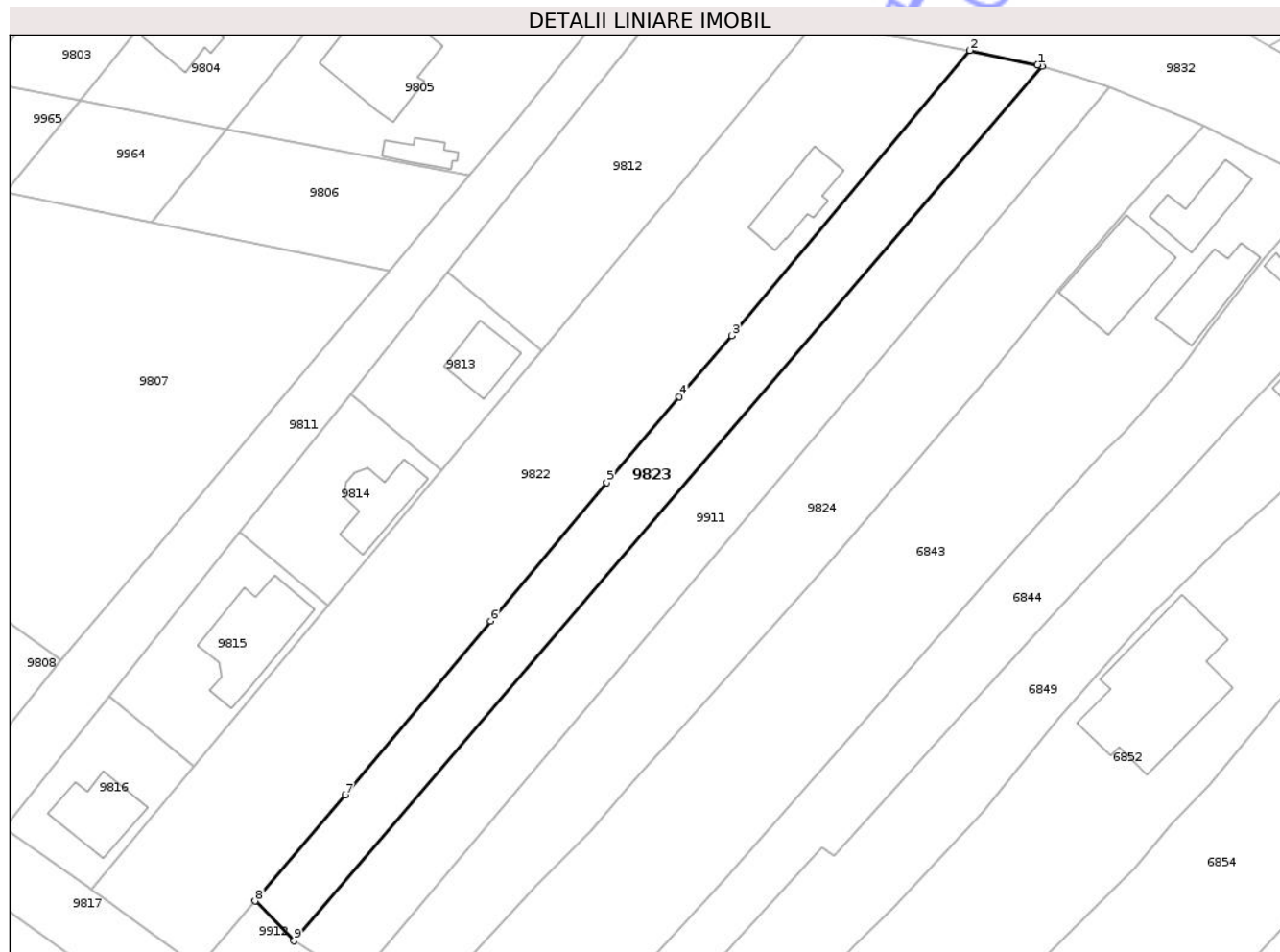
Inscrieri privind dezmembramintele dreptului de proprietate, drepturi reale de garanție și sarcini	Referințe
NU SUNT	

Anexa Nr. 1 La Partea I

Teren

Nr cadastral	Suprafața (mp)*	Observații / Referințe
	Din acte: 1.272 Masurata: 1.273	

* Suprafața este determinată în planul de proiecție Stereo 70.



Date referitoare la teren

Crt	Categorie folosință	Intra vilan	Suprafața (mp)	Tarla	Parcelă	Nr. topo	Observații / Referințe
9823	vie	DA	1.273	T1	6/3	-	

Lungime Segmente

1) Valorile lungimilor segmentelor sunt obținute din proiecție în plan.

Punct început	X / Y	Punct sfârșit	X / Y	Lungime segment (** (m)
1	578.453,539 389.777,696	2	578.444,268 389.779,685	9.482
2	578.444,268 389.779,685	3	578.411,641 389.740,635	50.886
3	578.411,641 389.740,635	4	578.404,462 389.732,237	11.048
4	578.404,462 389.732,237	5	578.394,522 389.720,496	15.384
5	578.394,522 389.720,496	6	578.378,595 389.701,54	24.759

Punct început	X / Y	Punct sfârșit	X / Y	Lungime segment (** (m)
6	578.378,595 389.701,54	7	578.358,66 389.677,688	31.086
7	578.358,66 389.677,688	8	578.346,356 389.663,174	19.027
8	578.346,356 389.663,174	9	578.351,644 389.657,733	7.587
9	578.351,644 389.657,733	10	578.454,181 389.777,508	157.67
10	578.454,181 389.777,508	1	578.453,539 389.777,696	0.669

** Lungimile segmentelor sunt determinate în planul de proiecție Stereo 70 și sunt rotunjite la 1 milimetru.

*** Distanța dintre puncte este formată din segmente cumulate ce sunt mai mici decât valoarea 1 milimetru.

Neutilizabil în Circuitul Civil

**DATE DESPRE IMOBILUL NR. 9824**

Oficiul de Cadastru și Publicitate Imobiliară PRAHOVA
Biroul de Cadastru și Publicitate Imobiliară Ploiești

A. Partea I. Descrierea imobilului

TEREN Intravilan

Nr. CF vechi:652
Nr. cadastral vechi:1069

Adresa: Loc. Blejoi, Str Radu Tudoran, Nr. 353, Jud. Prahova, T1, P6/1, V6/2

Nr. Crt	Nr cadastral Nr. topografic	Suprafața* (mp)	Observații / Referințe
A1	25442	Din acte: 1.907 Masurata: 1.923	Sector cadastral:1 Teren imprejmuit; Teren intravilan partial imprejmuit cu gard de plasa si gard de lemn

B. Partea II. Proprietari și acte

Inscrieri privitoare la dreptul de proprietate și alte drepturi reale	Referințe
14973 / 14/11/2003	
Contract De Vanzare-Cumparare nr. 2309, din 11/11/2003 emis de BNP.ONUTU CASIAOARA;	
B1	A1
Intabulare, drept de PROPRIETATEcumparare ca bun comun, dobandit prin Conventie, cota actuala 1/1, cota initiala 1/1	
1) PETRE STEFAN	
2) PETRE TATIANA	
OBSERVATII: (provenita din conversia CF 652)	
109496 / 10/07/2023	
Inscris Sub Semnatura Privata nr. anexa nr. 14, din 07/07/2023 emis de PFA SAVU MIHAI SEBASTIAN;	
B2	A1
se repositioneaza imobilul cu modificarea suprafetei, conform documentatiei cadastrale anexate	

C. Partea III. SARCINI .

Inscrieri privind dezmembramintele dreptului de proprietate, drepturi reale de garanție și sarcini	Referințe
NU SUNT	

Anexa Nr. 1 La Partea I

Teren

Nr cadastral	Suprafața (mp)*	Observații / Referințe
25442	Din acte: 1.907 Masurata: 1.923	Teren intravilan partial imprejmuit cu gard de plasa si gard de lemn

* Suprafața este determinată în planul de proiecție Stereo 70.



Date referitoare la teren

Crt	Categorie folosință	Intra vilan	Suprafața (mp)	Tarla	Parcelă	Nr. topo	Observații / Referințe
9824	vie	DA	1.922	T1	6/1,6/2	-	

Lungime Segmente

1) Valorile lungimilor segmentelor sunt obținute din proiecție în plan.

Punct început	X / Y	Punct sfârșit	X / Y	Lungime segment (** (m)
1	578.473,617 389.770,517	2	578.463,403 389.774,743	11.054
2	578.463,403 389.774,743	3	578.360,311 389.652,334	160.037
3	578.360,311 389.652,334	4	578.368,664 389.647,771	9.518
4	578.368,664 389.647,771	5	578.385,017 389.665,42	24.061
5	578.385,017 389.665,42	6	578.392,328 389.672,93	10.481

Punct început	X / Y	Punct sfârșit	X / Y	Lungime segment (** (m)
6	578.392,328 389.672,93	7	578.398,169 389.679,709	8.948
7	578.398,169 389.679,709	8	578.404,635 389.686,728	9.543
8	578.404,635 389.686,728	9	578.423,217 389.707,5	27.871
9	578.423,217 389.707,5	10	578.428,494 389.713,531	8.014
10	578.428,494 389.713,531	11	578.447,197 389.735,424	28.794
11	578.447,197 389.735,424	12	578.455,741 389.746,171	13.729
12	578.455,741 389.746,171	13	578.466,675 389.758,975	16.837
13	578.466,675 389.758,975	14	578.476,26 389.769,424	14.179
14	578.476,26 389.769,424	1	578.473,617 389.770,517	2.86

** Lungimile segmentelor sunt determinate în planul de proiecție Stereo 70 și sunt rotunjite la 1 milimetru.

*** Distanța dintre puncte este formată din segmente cumulate ce sunt mai mici decât valoarea 1 milimetru.

**DATE DESPRE IMOBILUL NR. 9826**

Oficiul de Cadastru și Publicitate Imobiliară PRAHOVA
Biroul de Cadastru și Publicitate Imobiliară Ploiești

A. Partea I. Descrierea imobilului

TEREN Intravilan

Adresa: Loc. Blejoi, Jud. Prahova

Nr. Crt	Nr cadastral Nr. topografic	Suprafața* (mp)	Observații / Referințe
A1		Din acte: 1.721 Masurata: 1.712	Sector cadastral:0 Teren neimprejmuit;

B. Partea II. Proprietari și acte

Inscrieri privitoare la dreptul de proprietate și alte drepturi reale		Referințe
/		
Act Normativ nr. 1359, din 27/12/2001 emis de GUVERNUL ROMANIEI;		
B1	Intabulare, drept de PROPRIETATE, dobandit prin Lege, cota actuala 1/1, cota initiala 1/1 1) COMUNA BLEJOI, CIF:2845346	A1

C. Partea III. SARCINI .

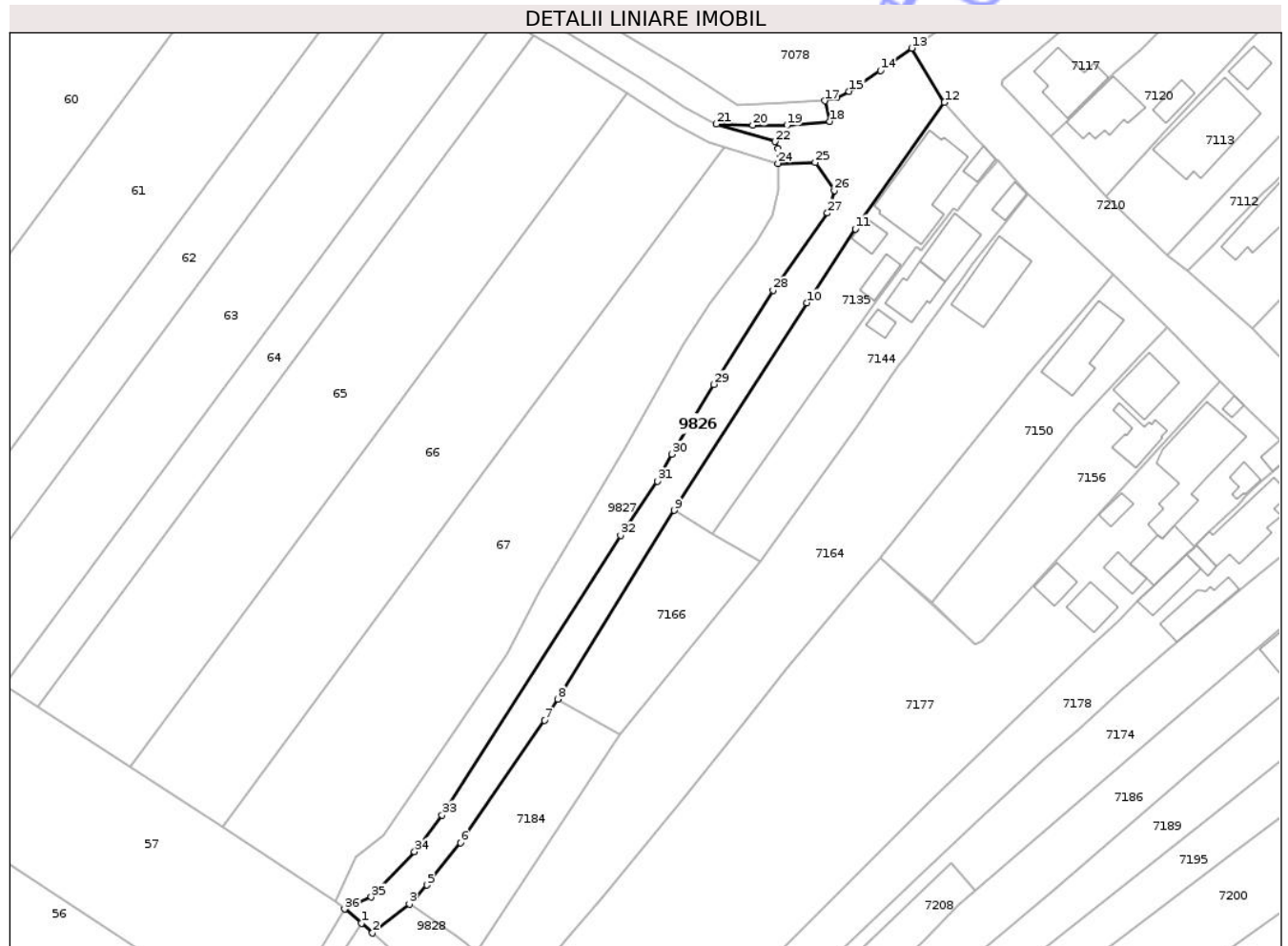
Inscrieri privind dezmembramintele dreptului de proprietate, drepturi reale de garanție și sarcini	Referințe
NU SUNT	

Anexa Nr. 1 La Partea I

Teren

Nr cadastral	Suprafața (mp)*	Observații / Referințe
	Din acte: 1.721 Masurata: 1.712	

* Suprafața este determinată în planul de proiecție Stereo 70.



Date referitoare la teren

Crt	Categorie folosință	Intravilan	Suprafața (mp)	Tarla	Parcelă	Nr. topo	Observații / Referințe
9826	drum	DA	78	-	DE15/267	-	
9826	drum	DA	1.634	-	DE15/267	-	

Lungime Segmente

1) Valorile lungimilor segmentelor sunt obținute din proiecție în plan.

Punct început	X / Y	Punct sfârșit	X / Y	Lungime segment (** (m)
1	578.944,909 388.813,436	2	578.947,132 388.811,466	2.97
3	578.954,551 388.817,277	4	578.955,715 388.818,535	1.714
5	578.958,063 388.821,073	6	578.964,774 388.829,569	10.827
7	578.981,597 388.854,062	8	578.984,243 388.858,347	5.036

Punct început	X / Y	Punct sfârșit	X / Y	Lungime segment (** (m)
2	578.947,132 388.811,466	3	578.954,551 388.817,277	9.424
4	578.955,715 388.818,535	5	578.958,063 388.821,073	3.458
6	578.964,774 388.829,569	7	578.981,597 388.854,062	29.714
8	578.984,243 388.858,347	9	579.007,578 388.896,17	44.442

Punct început	X / Y	Punct sfârșit	X / Y	Lungime segment (** (m)
9	579.007,578 388.896,17	10	579.034,185 388.937,753	49.367
11	579.043,902 388.952,552	12	579.061,772 388.977,906	31.019
13	579.055,22 388.988,76	14	579.048,94 388.984,32	7.691
15	579.042,64 388.980,12	16	579.040,23 388.978,88	2.71
17	579.037,81 388.978,23	18	579.038,811 388.974,089	4.26
19	579.030,222 388.973,319	20	579.023,365 388.973,315	6.857
21	579.016,076 388.973,555	22	579.027,767 388.970,049	12.205
23	579.028,393 388.968,67	24	579.028,39 388.965,686	2.984
25	579.035,872 388.965,882	26	579.039,703 388.960,245	6.816
27	579.038,332 388.955,714	28	579.027,43 388.940,221	18.944
29	579.015,499 388.921,401	30	579.007,125 388.907,422	16.295
31	579.004,233 388.902,003	32	578.996,856 388.891,135	13.135
33	578.961,097 388.835,109	34	578.955,582 388.827,756	9.191
35	578.946,88 388.818,662	36	578.941,54 388.816,263	5.854

Punct început	X / Y	Punct sfârșit	X / Y	Lungime segment (** (m)
10	579.034,185 388.937,753	11	579.043,902 388.952,552	17.704
12	579.061,772 388.977,906	13	579.055,22 388.988,76	12.678
14	579.048,94 388.984,32	15	579.042,64 388.980,12	7.572
16	579.040,23 388.978,88	17	579.037,81 388.978,23	2.506
18	579.038,811 388.974,089	19	579.030,222 388.973,319	8.623
20	579.023,365 388.973,315	21	579.016,076 388.973,555	7.293
22	579.027,767 388.970,049	23	579.028,393 388.968,67	1.514
24	579.028,39 388.965,686	25	579.035,872 388.965,882	7.485
26	579.039,703 388.960,245	27	579.038,332 388.955,714	4.734
28	579.027,43 388.940,221	29	579.015,499 388.921,401	22.283
30	579.007,125 388.907,422	31	579.004,233 388.902,003	6.142
32	578.996,856 388.891,135	33	578.961,097 388.835,109	66.465
34	578.955,582 388.827,756	35	578.946,88 388.818,662	12.587
36	578.941,54 388.816,263	1	578.944,909 388.813,436	4.398

** Lungimile segmentelor sunt determinate în planul de proiecție Stereo 70 și sunt rotunjite la 1 milimetru.

*** Distanța dintre puncte este formată din segmente cumulate ce sunt mai mici decât valoarea 1 milimetru.

**DATE DESPRE IMOBILUL NR. 9832**

Oficiul de Cadastru și Publicitate Imobiliară PRAHOVA
Biroul de Cadastru și Publicitate Imobiliară Ploiești

A. Partea I. Descrierea imobilului

TEREN Intravilan

Adresa: Loc. Blejoi, Str Radu Tudoran, Jud. Prahova

Nr. Crt	Nr cadastral Nr. topografic	Suprafața* (mp)	Observații / Referințe
A1	34367	Din acte: 40.885 Masurata: 41.208	Sector cadastral:0 Teren imprejmuit; DC 10A

B. Partea II. Proprietari și acte

Inscrieri privitoare la dreptul de proprietate și alte drepturi reale	Referințe
160644 / 23/10/2023	
Act Normativ nr. 1359, din 27/12/2001 emis de GUVERNUL ROMÂNIEI (act administrativ nr 18438 din 29.09.2023, emis de PRIMĂRIA COMUNEI BLEJOI; act administrativ nr 20 din 24.08.1999, emis de CONSILIUL LOCAL AL COMUNEI BLEJOI; act administrativ nr 22 din 31.03.2021, emis de CONSILIUL LOCAL AL COMUNEI BLEJOI);	
B1 Intabulare, drept de PROPRIETATE(domeniul public), dobandit prin Lege, cota actuala 1/1, cota initiala 1/1 1) COMUNA BLEJOI, CIF:2845346	A1

C. Partea III. SARCINI .

Inscrieri privind dezmembramintele dreptului de proprietate, drepturi reale de garanție și sarcini	Referințe
NU SUNT	

Anexa Nr. 1 La Partea I

Teren

Nr cadastral	Suprafața (mp)*	Observații / Referințe
34367	Din acte: 40.885 Masurata: 41.208	DC 10A

* Suprafața este determinată în planul de proiecție Stereo 70.

DETALII LINIARE IMOBIL



Date referitoare la teren

Crt	Categorie folosință	Intravilan	Suprafața (mp)	Tarla	Parcelă	Nr. topo	Observații / Referințe
98 32	drum	DA	41.208	-	DS249	-	

Lungime Segmente

1) Valorile lungimilor segmentelor sunt obținute din proiecție în plan.

Punct început	X / Y	Punct sfârșit	X / Y	Lungime segment	Punct început	X / Y	Punct sfârșit	X / Y	Lungime segment	Punct început	X / Y	Punct sfârșit	X / Y	Lungime segment
1	579.425,259 389.090,973	2	579.421,748 389.092,08	3.681	2	579.421,748 389.092,08	3	579.409,58 389.096,364	12.9	3	579.409,58 389.096,364	4	579.392,741 389.100,74	17.398
4	579.392,741 389.100,74	5	579.377,416 389.104,736	15.837	5	579.377,416 389.104,736	6	579.364,921 389.108,624	13.086	6	579.364,921 389.108,624	7	579.358,167 389.110,683	7.061
7	579.358,167 389.110,683	8	579.342,926 389.117,852	16.843	8	579.342,926 389.117,852	9	579.331,904 389.122,565	11.987	9	579.331,904 389.122,565	10	579.323,003 389.127,394	10.127
10	579.323,003 389.127,394	11	579.321,454 389.128,349	1.82	11	579.321,454 389.128,349	12	579.306,161 389.136,551	17.354	12	579.306,161 389.136,551	13	579.290,305 389.146,434	18.684
13	579.290,305 389.146,434	14	579.280,926 389.152,446	11.14	14	579.280,926 389.152,446	15	579.271,945 389.157,693	10.401	15	579.271,945 389.157,693	16	579.266,47 389.161,305	6.559

Punct început	X / Y	Punct sfârșit	X / Y	Lungime segment	Punct început	X / Y	Punct sfârșit	X / Y	Lungime segment	Punct început	X / Y	Punct sfârșit	X / Y	Lungime segment
412	579.868,574 388.356,057	413	579.873,518 388.349,889	7.905	413	579.873,518 388.349,889	414	579.878,471 388.343,935	7.745	414	579.878,471 388.343,935	415	579.885,483 388.335,273	11.144
415	579.885,483 388.335,273	416	579.888,538 388.331,679	4.717	416	579.888,538 388.331,679	417	579.893,52 388.325,775	7.725	417	579.893,52 388.325,775	418	579.900,891 388.316,586	11.78
418	579.900,891 388.316,586	419	579.904,801 388.311,682	6.272	419	579.904,801 388.311,682	420	579.907,436 388.308,432	4.184	420	579.907,436 388.308,432	421	579.915,743 388.298,543	12.915
421	579.915,743 388.298,543	422	579.919,538 388.293,599	6.233	422	579.919,538 388.293,599	423	579.922,442 388.289,992	4.631	423	579.922,442 388.289,992	424	579.928,307 388.282,747	9.321
424	579.928,307 388.282,747	425	579.930,074 388.280,586	2.791	425	579.930,074 388.280,586	426	579.933,812 388.275,995	5.92	426	579.933,812 388.275,995	427	579.937,518 388.271,462	5.855
427	579.937,518 388.271,462	428	579.940,265 388.268,206	4.26	428	579.940,265 388.268,206	429	579.943,588 388.264,07	5.306	429	579.943,588 388.264,07	430	579.947,195 388.259,77	5.613
430	579.947,195 388.259,77	431	579.954,52 388.250,98	11.442	431	579.954,52 388.250,98	432	579.960,892 388.243,081	10.149	432	579.960,892 388.243,081	433	579.964,273 388.238,804	5.452
433	579.964,273 388.238,804	434	579.971,109 388.230,761	10.556	434	579.971,109 388.230,761	435	579.972,255 388.229,338	1.827	435	579.972,255 388.229,338	436	579.978,192 388.221,938	9.487
436	579.978,192 388.221,938	437	579.980,234 388.219,597	3.106	437	579.980,234 388.219,597	438	579.985,313 388.212,878	8.423	438	579.985,313 388.212,878	439	579.987,646 388.209,391	4.195
439	579.987,646 388.209,391	440	579.992,287 388.201,761	8.931	440	579.992,287 388.201,761	441	579.993,082 388.200,482	1.506	441	579.993,082 388.200,482	442	579.994,795 388.197,723	3.248
442	579.994,795 388.197,723	443	579.997,413 388.192,738	5.631	443	579.997,413 388.192,738	444	579.999,134 388.189,885	3.332	444	579.999,134 388.189,885	445	580.003,634 388.180,936	10.017
445	580.003,634 388.180,936	446	580.005,808 388.176,6	4.85	446	580.005,808 388.176,6	447	580.008,874 388.170,753	6.602	447	580.008,874 388.170,753	448	580.010,859 388.167,013	4.234
448	580.010,859 388.167,013	449	580.012,19 388.164,769	2.609	449	580.012,19 388.164,769	450	580.015,256 388.159,064	6.477	450	580.015,256 388.159,064	451	580.016,66 388.156,404	3.008
451	580.016,66 388.156,404	452	580.020,42 388.149,459	7.898	452	580.020,42 388.149,459	453	580.029,873 388.132,029	19.828	453	580.029,873 388.132,029	454	580.037,705 388.118,381	15.736
454	580.037,705 388.118,381	455	580.041,901 388.109,717	9.627	455	580.041,901 388.109,717	456	580.041,086 388.109,593	0.824	456	580.041,086 388.109,593	457	580.041,619 388.109,429	0.558
457	580.041,619 388.109,429	458	580.052,195 388.089,302	22.736	458	580.052,195 388.089,302	459	580.055,05 388.082,896	7.013	459	580.055,05 388.082,896	460	580.058,637 388.076,079	7.703
460	580.058,637 388.076,079	461	580.060,845 388.072,196	4.467	461	580.060,845 388.072,196	462	580.064,342 388.065,614	7.453	462	580.064,342 388.065,614	463	580.067,056 388.060,216	6.042
463	580.067,056 388.060,216	464	580.069,731 388.055,306	5.591	464	580.069,731 388.055,306	465	580.073,111 388.049,015	7.142	465	580.073,111 388.049,015	466	580.074,502 388.046,425	2.94
466	580.074,502 388.046,425	467	580.077,992 388.039,858	7.437	467	580.077,992 388.039,858	468	580.082,095 388.032,06	8.812	468	580.082,095 388.032,06	469	580.084,215 388.027,99	4.589
469	580.084,215 388.027,99	470	580.084,498 388.028,05	0.289	470	580.084,498 388.028,05	471	580.086,554 388.023,968	4.571	471	580.086,554 388.023,968	472	580.087,567 388.022,091	2.133
472	580.087,567 388.022,091	473	580.091,948 388.013,721	9.447	473	580.091,948 388.013,721	474	580.091,983 388.013,091	0.631	474	580.091,983 388.013,091	475	580.095,036 388.008,148	5.81
475	580.095,036 388.008,148	476	580.089,315 387.996,628	12.862	476	580.089,315 387.996,628	477	580.086,664 387.992,906	4.57	477	580.086,664 387.992,906	478	580.114,283 388.010,747	32.88
478	580.114,283 388.010,747	479	580.107,531 388.024,422	15.251	479	580.107,531 388.024,422	480	580.099,612 388.039,558	17.082	480	580.099,612 388.039,558	481	580.089,855 388.058,83	21.601
481	580.089,855 388.058,83	482	580.076,76 388.083,0	27.489	482	580.076,76 388.083,0	483	580.055,63 388.123,97	46.098	483	580.055,63 388.123,97	484	580.050,896 388.133,199	10.372
484	580.050,896 388.133,199	485	580.047,34 388.140,13	7.79	485	580.047,34 388.140,13	486	580.044,616 388.145,448	5.975	486	580.044,616 388.145,448	487	580.036,388 388.161,409	17.957
487	580.036,388 388.161,409	488	580.034,003 388.166,035	5.205	488	580.034,003 388.166,035	489	580.020,3 388.190,56	28.094	489	580.020,3 388.190,56	490	580.009,198 388.209,17	21.67
490	580.009,198 388.209,17	491	580.005,691 388.214,509	6.388	491	580.005,691 388.214,509	492	579.994,85 388.229,568	18.555	492	579.994,85 388.229,568	493	579.992,196 388.233,07	4.394
493	579.992,196 388.233,07	494	579.988,893 388.237,199	5.288	494	579.988,893 388.237,199	495	579.982,349 388.245,004	10.185	495	579.982,349 388.245,004	496	579.972,378 388.256,994	15.594
496	579.972,378 388.256,994	497	579.961,072 388.270,63	17.713	497	579.961,072 388.270,63	498	579.959,408 388.272,835	2.762	498	579.959,408 388.272,835	499	579.957,45 388.275,253	3.111
499	579.957,45 388.275,253	500	579.948,416 388.286,252	14.233	500	579.948,416 388.286,252	501	579.947,482 388.287,191	1.324	501	579.947,482 388.287,191	502	579.943,167 388.292,216	6.623
502	579.943,167 388.292,216	503	579.940,807 388.295,107	3.732	503	579.940,807 388.295,107	504	579.933,133 388.303,995	11.743	504	579.933,133 388.303,995	505	579.925,47 388.313,434	12.158
505	579.925,47 388.313,434	506	579.917,701 388.322,34	11.818	506	579.917,701 388.322,34	507	579.909,585 388.332,408	12.932	507	579.909,585 388.332,408	508	579.903,326 388.340,729	10.412
508	579.903,326 388.340,729	509	579.894,361 388.351,882	14.309	509	579.894,361 388.351,882	510	579.889,859 388.357,201	6.968	510	579.889,859 388.357,201	511	579.883,021 388.365,608	10.837

Punct început	X / Y	Punct sfârşit	X / Y	Lungime segment
511	579.883,021 388.365,608	512	579.881,493 388.367,981	2.822
514	579.864,772 388.389,319	515	579.857,919 388.397,893	10.976
517	579.850,851 388.406,84	518	579.844,61 388.415,3	10.513
520	579.833,4 388.429,72	521	579.827,353 388.437,713	10.023
523	579.812,785 388.456,643	524	579.806,764 388.464,385	9.808
526	579.800,594 388.472,335	527	579.794,552 388.481,001	10.564
529	579.773,37 388.511,022	530	579.765,54 388.525,345	16.324
532	579.755,077 388.544,785	533	579.749,842 388.561,29	17.315
535	579.748,28 388.569,16	536	579.747,51 388.581,96	12.823
538	579.745,774 388.600,909	539	579.745,867 388.604,642	3.734
541	579.745,132 388.617,668	542	579.744,42 388.626,49	8.851
544	579.744,11 388.661,22	545	579.744,038 388.668,661	7.441
547	579.742,788 388.700,379	548	579.742,645 388.703,928	3.552
550	579.742,451 388.714,606	551	579.741,233 388.733,961	19.393
553	579.740,247 388.740,886	554	579.738,392 388.748,079	7.428
556	579.731,829 388.769,291	557	579.724,58 388.789,581	21.546
559	579.716,821 388.809,594	560	579.709,33 388.827,16	19.097
562	579.701,27 388.845,64	563	579.700,145 388.848,217	2.812
565	579.693,111 388.863,033	566	579.689,214 388.872,124	9.891
568	579.678,624 388.894,447	569	579.674,088 388.904,487	11.017
571	579.664,831 388.924,402	572	579.659,246 388.936,476	13.303
574	579.637,085 388.957,056	575	579.636,086 388.957,499	1.093
577	579.597,195 388.973,792	578	579.587,712 388.976,981	10.005
580	579.562,473 388.988,751	581	579.546,521 388.998,42	18.654
583	579.529,935 389.010,494	584	579.519,59 389.018,35	12.99
586	579.506,432 389.028,775	587	579.501,554 389.032,855	6.359
589	579.493,626 389.039,682	590	579.487,739 389.045,704	8.421
592	579.479,956 389.053,238	593	579.479,613 389.053,63	0.521
595	579.477,26 389.055,761	596	579.477,872 389.056,283	0.804
598	579.473,486 389.060,598	599	579.470,898 389.062,765	3.375
601	579.463,626 389.070,375	602	579.462,708 389.071,053	1.141
604	579.457,615 389.074,738	605	579.447,012 389.081,902	12.796
607	579.435,315 389.087,721	1	579.425,259 389.090,973	10.569
512	579.881,493 388.367,988	513	579.874,142 388.376,988	11.626
515	579.857,919 388.397,893	516	579.853,693 388.403,221	6.8
518	579.844,61 388.415,3	519	579.839,095 388.422,39	8.982
521	579.827,353 388.437,713	522	579.818,417 388.449,112	14.484
524	579.806,764 388.464,385	525	579.801,819 388.470,939	8.21
527	579.794,552 388.481,001	528	579.784,002 388.496,646	18.87
530	579.765,54 388.525,345	531	579.757,263 388.540,221	17.024
533	579.749,842 388.561,29	534	579.747,62 388.569,02	8.043
536	579.747,51 388.581,96	537	579.747,3 388.584,69	2.738
539	579.745,867 388.604,642	540	579.745,414 388.614,181	9.55
542	579.744,42 388.626,49	543	579.744,314 388.634,02	7.531
545	579.744,038 388.668,661	546	579.743,384 388.688,98	20.33
548	579.742,645 388.703,928	549	579.742,829 388.704,722	0.815
551	579.741,233 388.733,961	552	579.740,744 388.738,334	4.4
554	579.738,392 388.748,079	555	579.735,716 388.758,609	10.865
557	579.724,58 388.789,581	558	579.720,38 388.800,37	11.578
560	579.709,33 388.827,16	561	579.704,01 388.839,35	13.3
563	579.700,145 388.848,217	564	579.697,111 388.854,732	7.187
566	579.689,214 388.872,124	567	579.683,451 388.884,77	13.897
569	579.674,088 388.904,487	570	579.669,415 388.914,928	11.439
572	579.659,246 388.936,476	573	579.643,839 388.952,125	21.961
575	579.636,086 388.957,499	576	579.610,474 388.968,862	28.019
578	579.587,712 388.976,981	579	579.572,228 388.983,956	16.982
581	579.546,521 388.998,42	582	579.541,708 389.001,929	5.956
584	579.519,59 389.018,35	585	579.510,055 389.025,825	12.116
587	579.501,554 389.032,855	588	579.498,581 389.035,296	3.847
590	579.487,739 389.045,704	591	579.483,997 389.049,663	5.448
593	579.479,613 389.053,63	594	579.479,045 389.053,225	0.698
596	579.477,872 389.056,283	597	579.473,703 389.060,834	6.172
599	579.470,898 389.062,765	600	579.467,548 389.066,891	5.315
602	579.462,708 389.071,053	603	579.460,035 389.072,937	3.27
605	579.447,012 389.081,902	606	579.442,256 389.084,412	5.378
513	579.874,142 388.376,988	514	579.864,772 388.389,319	15.487
516	579.853,693 388.403,221	517	579.850,851 388.406,84	4.602
519	579.839,095 388.422,39	520	579.833,4 388.429,72	9.282
522	579.818,417 388.449,112	523	579.812,785 388.456,643	9.404
525	579.801,819 388.470,939	526	579.800,594 388.472,335	1.857
528	579.784,002 388.496,646	529	579.773,37 388.511,022	17.88
531	579.757,263 388.540,221	532	579.755,077 388.544,785	5.061
534	579.747,62 388.569,02	535	579.748,28 388.569,16	0.675
537	579.747,3 388.584,69	538	579.745,774 388.600,909	16.291
540	579.745,414 388.614,181	541	579.745,132 388.617,668	3.498
543	579.744,314 388.634,02	544	579.744,11 388.661,22	27.201
546	579.743,384 388.688,98	547	579.742,788 388.700,379	11.415
549	579.742,829 388.704,722	550	579.742,451 388.714,606	9.891
552	579.740,744 388.738,334	553	579.740,247 388.740,886	2.6
555	579.735,716 388.758,609	556	579.731,829 388.769,291	11.367
558	579.720,38 388.800,37	559	579.716,821 388.809,594	9.887
561	579.704,01 388.839,35	562	579.701,27 388.845,64	6.861
564	579.697,111 388.854,732	565	579.693,111 388.863,033	9.214
567	579.683,451 388.884,77	568	579.678,624 388.894,447	10.814
570	579.669,415 388.914,928	571	579.664,831 388.924,402	10.525
573	579.643,839 388.952,125	574	579.637,085 388.957,056	8.362
576	579.610,474 388.968,862	577	579.597,195 388.973,792	14.165
579	579.572,228 388.983,956	580	579.562,473 388.988,751	10.87
582	579.541,708 389.001,929	583	579.529,935 389.010,494	14.559
585	579.510,055 389.025,825	586	579.506,432 389.028,775	4.672
588	579.498,581 389.035,296	589	579.493,626 389.039,682	6.617
591	579.483,997 389.049,663	592	579.479,956 389.053,238	5.395
594	579.479,045 389.053,225	595	579.477,26 389.055,761	3.101
597	579.473,703 389.060,834	598	579.473,486 389.060,598	0.321
600	579.467,548 389.066,891	601	579.463,626 389.070,375	5.246
603	579.460,035 389.072,937	604	579.457,615 389.074,738	3.017
606	579.442,256 389.084,412	607	579.435,315 389.087,721	7.689

** Lungimile segmentelor sunt determinate în planul de proiecție Stereo 70 și sunt rotunjite la 1 milimetru.

*** Distanța dintre puncte este formată din segmente cumulate ce sunt mai mici decât valoarea 1 milimetru.

Neutilizabil în Circuitul
Civil

**DATE DESPRE IMOBILUL NR. 9833**

Oficiul de Cadastru și Publicitate Imobiliară PRAHOVA
Biroul de Cadastru și Publicitate Imobiliară Ploiești

A. Partea I. Descrierea imobilului

TEREN Intravilan

Adresa: Loc. Blejoi, Jud. Prahova

Nr. Crt	Nr cadastral Nr. topografic	Suprafața* (mp)	Observații / Referințe
A1		1.112	Sector cadastral:0 Teren neimprejmuit;

B. Partea II. Proprietari și acte

Inscrieri privitoare la dreptul de proprietate și alte drepturi reale	Referințe
/	
Act Administrativ nr. 11216, din 23/06/2025 emis de PRIMARIA COMUNEI BLEJOI;	
B1	Intabulare, drept de PROPRIETATE, dobandit prin Lege, cota actuala 1/1, cota initiala 1/1
	1) NEIDENTIFICAT NEIDENTIFICAT
Act Normativ nr. 7, din 13/03/1996 emis de PARLAMENTUL ROMANIEI;	
B2	PROPRIETAR NEIDENTIFICAT, REZERVA COMISIEI LOCALE DE FOND FUNCAR, dobandit prin Lege
	A1

C. Partea III. SARCINI .

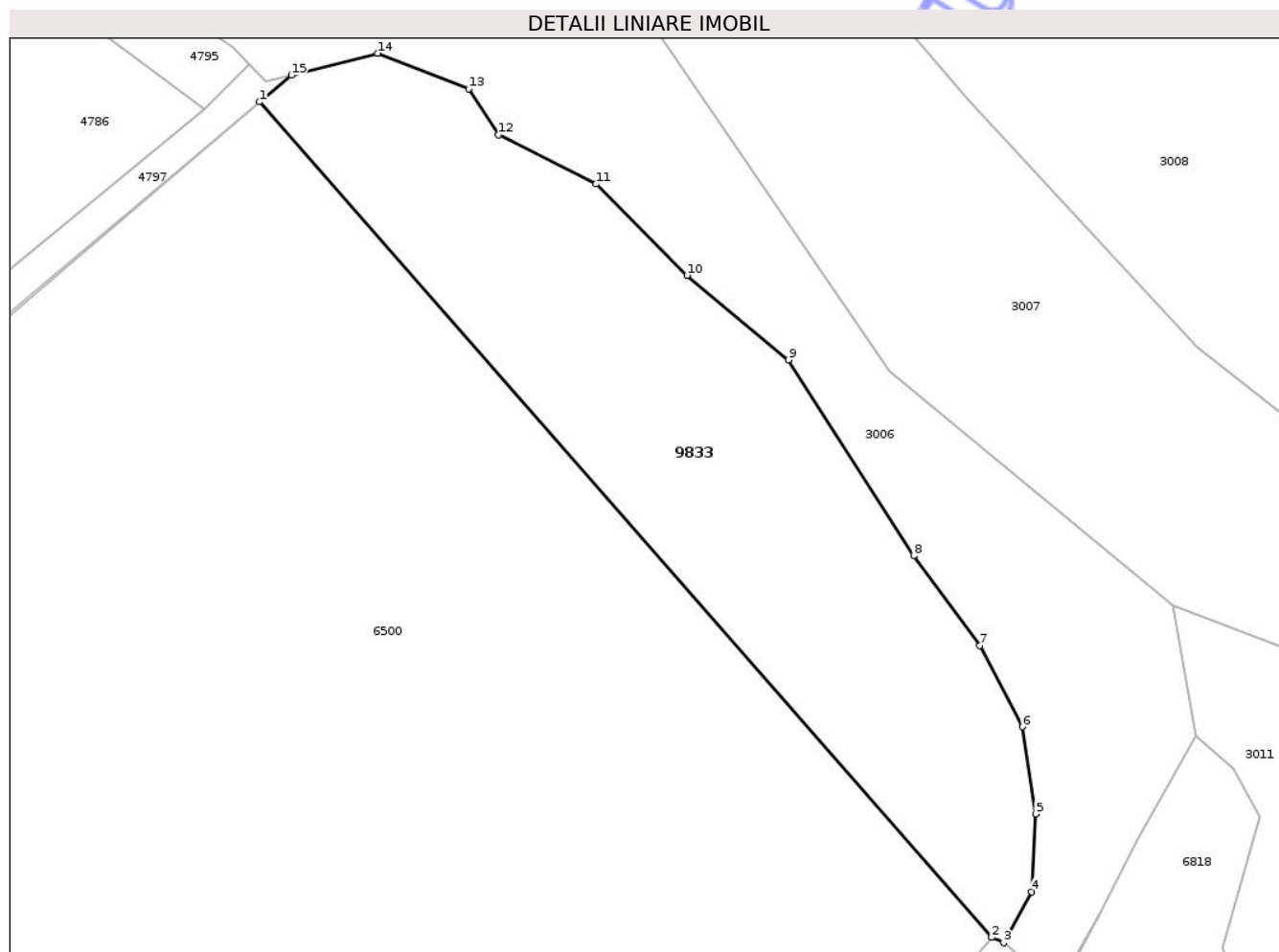
Inscrieri privind dezmembramintele dreptului de proprietate, drepturi reale de garanție și sarcini	Referințe
NU SUNT	

Anexa Nr. 1 La Partea I

Teren

Nr cadastral	Suprafața (mp)*	Observații / Referințe
	1.112	

* Suprafața este determinată în planul de proiecție Stereo 70.



Date referitoare la teren

Crt	Categorie folosință	Intra vilan	Suprafața (mp)	Tarla	Parcelă	Nr. topo	Observații / Referințe
9833	arabil	DA	1.112	-	93	-	

Lungime Segmente

1) Valorile lungimilor segmentelor sunt obținute din proiecție în plan.

Punct început	X / Y	Punct sfârșit	X / Y	Lungime segment (** (m)
1	578.965,28 390.042,578	2	579.020,205 389.979,92	83.323
2	579.020,205 389.979,92	3	579.021,105 389.979,52	0.985
3	579.021,105 389.979,52	4	579.023,227 389.983,347	4.376
4	579.023,227 389.983,347	5	579.023,523 389.989,184	5.845
5	579.023,523 389.989,184	6	579.022,512 389.995,718	6.612

Punct început	X / Y	Punct sfârșit	X / Y	Lungime segment (** (m)
6	579.022,512 389.995,718	7	579.019,332 390.001,817	6.878
7	579.019,332 390.001,817	8	579.014,361 390.008,534	8.356
8	579.014,361 390.008,534	9	579.004,949 390.023,225	17.447
9	579.004,949 390.023,225	10	578.997,351 390.029,571	9.9
10	578.997,351 390.029,571	11	578.990,539 390.036,428	9.665
11	578.990,539 390.036,428	12	578.983,21 390.040,111	8.202
12	578.983,21 390.040,111	13	578.980,965 390.043,566	4.12
13	578.980,965 390.043,566	14	578.974,132 390.046,227	7.333
14	578.974,132 390.046,227	15	578.967,671 390.044,587	6.666
15	578.967,671 390.044,587	1	578.965,28 390.042,578	3.123

** Lungimile segmentelor sunt determinate în planul de proiecție Stereo 70 și sunt rotunjite la 1 milimetru.

*** Distanța dintre puncte este formată din segmente cumulate ce sunt mai mici decât valoarea 1 milimetru.

**DATE DESPRE IMOBILUL NR. 9834**

Oficiul de Cadastru și Publicitate Imobiliară PRAHOVA
Biroul de Cadastru și Publicitate Imobiliară Ploiești

A. Partea I. Descrierea imobilului

TEREN Intravilan

Adresa: Loc. Blejoi, Str George Enescu, Jud. Prahova, DS 249

Nr. Crt	Nr cadastral Nr. topografic	Suprafața* (mp)	Observații / Referințe
A1	32601	Din acte: 3.161 Masurata: 3.217	Sector cadastral:0 Teren imprejmuit; DS 249 ; Imobilul apartine Domeniul public al comunei Blejoi .

B. Partea II. Proprietari și acte

Inscrieri privitoare la dreptul de proprietate și alte drepturi reale	Referințe
109343 / 25/08/2022	
Act Administrativ nr. 20, din 24/08/1999 emis de CONSILIUL LOCAL AL COMUNEI BLEJOI (act administrativ nr 16346 din 24.08.2022, emis de PRIMARIA COMUNEI BLEJOI;act administrativ nr 22 din 31.03.2021, emis de CONSILIUL LOCAL AL COMUNEI BLEJOI);	
B1	A1
Intabulare, drept de PROPRIETATE(domeniul public), dobandit prin Lege, cota actuala 1/1, cota initiala 1/1 1) COMUNA BLEJOI, CIF:2845346	

C. Partea III. SARCINI .

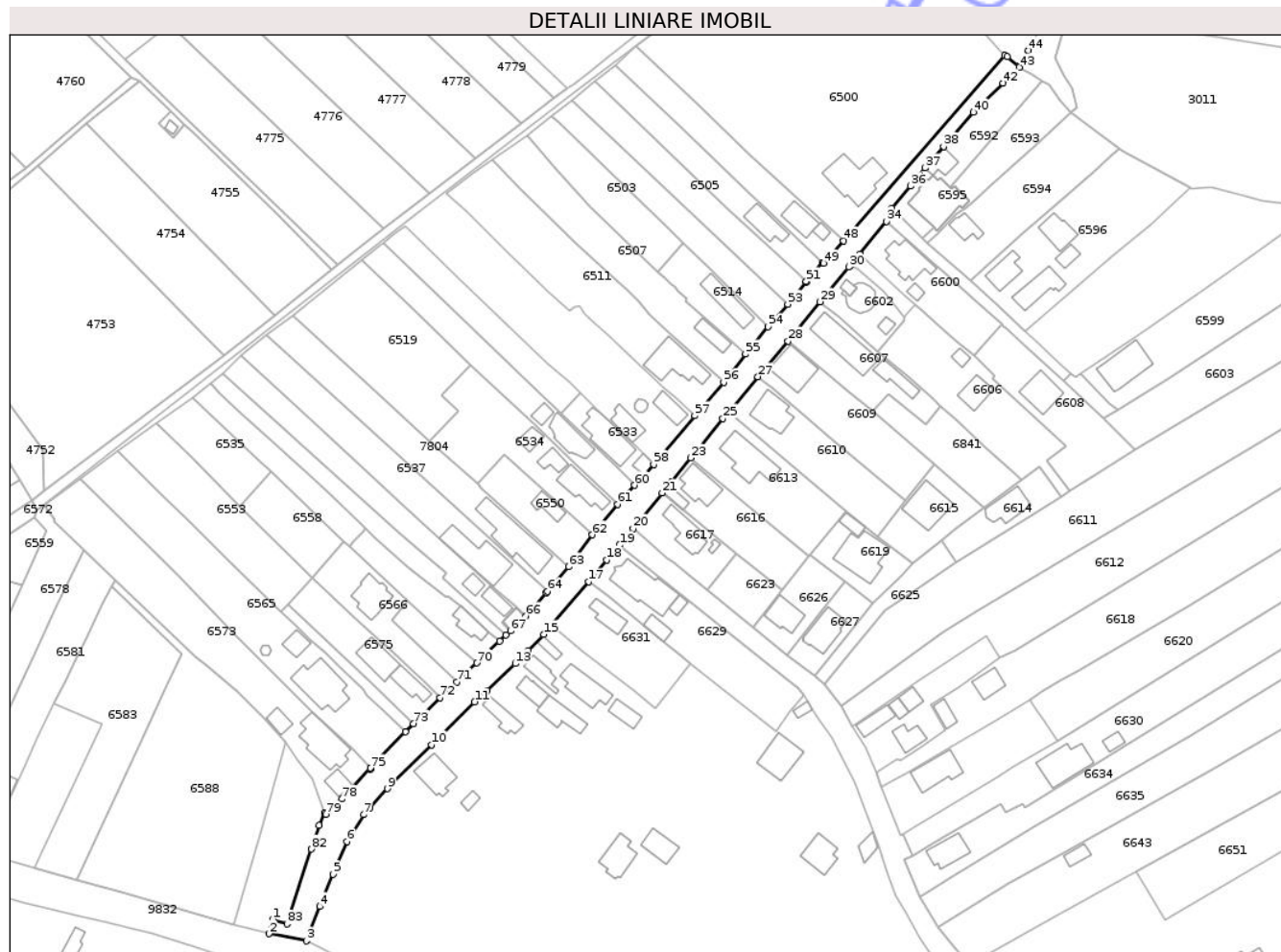
Inscrieri privind dezmembramintele dreptului de proprietate, drepturi reale de garanție și sarcini	Referințe
NU SUNT	

Anexa Nr. 1 La Partea I

Teren

Nr cadastral	Suprafața (mp)*	Observații / Referințe
32601	Din acte: 3.161 Masurata: 3.217	DS 249 ; Imobilul apartine Domeniul public al comunei Blejoi .

* Suprafața este determinată în planul de proiecție Stereo 70.



Date referitoare la teren

Crt	Categorie folosință	Intra vilan	Suprafața (mp)	Tarla	Parcelă	Nr. topo	Observații / Referințe
9834	drum	DA	3.217	-	DS249	-	DS 249 ; Imobilul apartine Domeniul public al comunei Blejoi .

Lungime Segmente

1) Valorile lungimilor segmentelor sunt obținute din proiecție în plan.

Punct început	X / Y	Punct sfârșit	X / Y	Lungime segment	Punct început	X / Y	Punct sfârșit	X / Y	Lungime segment	Punct început	X / Y	Punct sfârșit	X / Y	Lungime segment
1	578.768,03 389.682,39	2	578.766,74 389.677,49	5.067	2	578.766,74 389.677,49	3	578.779,684 389.675,015	13.178	3	578.779,684 389.675,015	4	578.784,362 389.686,823	12.701
4	578.784,362 389.686,823	5	578.788,846 389.697,967	12.012	5	578.788,846 389.697,967	6	578.793,621 389.709,186	12.193	6	578.793,621 389.709,186	7	578.799,346 389.718,455	10.894
7	578.799,346 389.718,455	8	578.801,617 389.720,919	3.351	8	578.801,617 389.720,919	9	578.807,62 389.727,45	8.871	9	578.807,62 389.727,45	10	578.822,785 389.742,547	21.399
10	578.822,785 389.742,547	11	578.837,582 389.757,327	20.914	11	578.837,582 389.757,327	12	578.841,846 389.761,315	5.838	12	578.841,846 389.761,315	13	578.851,608 389.770,502	13.405
13	578.851,608 389.770,502	14	578.855,969 389.775,045	6.297	14	578.855,969 389.775,045	15	578.861,362 389.780,588	7.734	15	578.861,362 389.780,588	16	578.863,975 389.783,617	4.0

Punct început	X / Y	Punct sfârșit	X / Y	Lungime segment	Punct început	X / Y	Punct sfârșit	X / Y	Lungime segment	Punct început	X / Y	Punct sfârșit	X / Y	Lungime segment
16	578.863,975 389.783,617	17	578.876,943 389.798,648	19.852	17	578.876,943 389.798,648	18	578.883,061 389.806,269	9.773	18	578.883,061 389.806,269	19	578.887,471 389.811,276	6.672
19	578.887,471 389.811,276	20	578.892,228 389.817,01	7.45	20	578.892,228 389.817,01	21	578.902,18 389.829,227	15.757	21	578.902,18 389.829,227	22	578.905,329 389.833,059	4.96
22	578.905,329 389.833,059	23	578.911,935 389.841,325	10.581	23	578.911,935 389.841,325	24	578.915,181 389.844,964	4.876	24	578.915,181 389.844,964	25	578.923,108 389.854,919	12.726
25	578.923,108 389.854,919	26	578.925,01 389.857,1	2.894	26	578.925,01 389.857,1	27	578.935,12 389.869,26	15.814	27	578.935,12 389.869,26	28	578.945,573 389.881,6	16.172
28	578.945,573 389.881,6	29	578.956,48 389.895,095	17.352	29	578.956,48 389.895,095	30	578.966,462 389.907,032	15.561	30	578.966,462 389.907,032	31	578.966,835 389.907,503	0.601
31	578.966,835 389.907,503	32	578.967,207 389.907,973	0.599	32	578.967,207 389.907,973	33	578.970,222 389.911,579	4.7	33	578.970,222 389.911,579	34	578.979,493 389.922,765	14.529
34	578.979,493 389.922,765	35	578.981,238 389.927,28	4.84	35	578.981,238 389.927,28	36	578.987,694 389.934,984	10.051	36	578.987,694 389.934,984	37	578.992,776 389.941,188	8.02
37	578.992,776 389.941,188	38	578.999,098 389.948,565	9.715	38	578.999,098 389.948,565	39	579.001,735 389.951,723	4.114	39	579.001,735 389.951,723	40	579.009,436 389.960,372	11.581
40	579.009,436 389.960,372	41	579.012,174 389.963,363	4.055	41	579.012,174 389.963,363	42	579.019,631 389.970,412	10.261	42	579.019,631 389.970,412	43	579.025,176 389.975,866	7.778
43	579.025,176 389.975,866	44	579.028,342 389.981,654	6.597	44	579.028,342 389.981,654	45	579.025,09 389.976,112	6.426	45	579.025,09 389.976,112	46	579.021,105 389.979,52	5.244
46	579.021,105 389.979,52	47	579.020,205 389.979,92	0.985	47	579.020,205 389.979,92	48	578.964,661 389.916,065	84.632	48	578.964,661 389.916,065	49	578.957,763 389.908,321	10.371
49	578.957,763 389.908,321	50	578.957,398 389.908,662	0.5	50	578.957,398 389.908,662	51	578.951,777 389.902,118	8.627	51	578.951,777 389.902,118	52	578.951,975 389.901,918	0.281
52	578.951,975 389.901,918	53	578.945,421 389.894,299	10.05	53	578.945,421 389.894,299	54	578.938,693 389.886,478	10.317	54	578.938,693 389.886,478	55	578.930,884 389.877,126	12.184
55	578.930,884 389.877,126	56	578.923,354 389.867,317	12.366	56	578.923,354 389.867,317	57	578.913,382 389.855,845	15.2	57	578.913,382 389.855,845	58	578.899,208 389.839,047	21.979
58	578.899,208 389.839,047	59	578.895,916 389.835,217	5.05	59	578.895,916 389.835,217	60	578.892,743 389.831,875	4.608	60	578.892,743 389.831,875	61	578.886,856 389.825,349	8.789
61	578.886,856 389.825,349	62	578.878,16 389.814,81	13.663	62	578.878,16 389.814,81	63	578.870,064 389.803,81	13.658	63	578.870,064 389.803,81	64	578.862,606 389.795,356	11.274
64	578.862,606 389.795,356	65	578.862,243 389.794,945	0.548	65	578.862,243 389.794,945	66	578.855,199 389.786,849	10.731	66	578.855,199 389.786,849	67	578.849,918 389.781,804	7.303
67	578.849,918 389.781,804	68	578.848,378 389.780,31	2.146	68	578.848,378 389.780,31	69	578.846,197 389.778,194	3.039	69	578.846,197 389.778,194	70	578.838,424 389.770,711	10.79
70	578.838,424 389.770,711	71	578.831,525 389.764,18	9.5	71	578.831,525 389.764,18	72	578.825,71 389.758,709	7.984	72	578.825,71 389.758,709	73	578.816,58 389.749,796	12.759
73	578.816,58 389.749,796	74	578.813,764 389.747,025	3.951	74	578.813,764 389.747,025	75	578.801,654 389.734,493	17.427	75	578.801,654 389.734,493	76	578.801,815 389.734,333	0.227
76	578.801,815 389.734,333	77	578.801,696 389.734,211	0.17	77	578.801,696 389.734,211	78	578.791,905 389.723,896	14.222	78	578.791,905 389.723,896	79	578.786,277 389.718,617	7.716
79	578.786,277 389.718,617	80	578.785,87 389.719,078	0.615	80	578.785,87 389.719,078	81	578.784,068 389.714,82	4.624	81	578.784,068 389.714,82	82	578.781,41 389.706,62	8.62
82	578.781,41 389.706,62	83	578.772,98 389.680,85	27.114	83	578.772,98 389.680,85	1	578.768,03 389.682,39	5.184					

** Lungimile segmentelor sunt determinate în planul de proiecție Stereo 70 și sunt rotunjite la 1 milimetru.

*** Distanța dintre puncte este formată din segmente cumulate ce sunt mai mici decât valoarea 1 milimetru.

**DATE DESPRE IMOBILUL NR. 9838**

Oficiul de Cadastru și Publicitate Imobiliară PRAHOVA
Biroul de Cadastru și Publicitate Imobiliară Ploiești

A. Partea I. Descrierea imobilului

TEREN Intravilan

Adresa: Loc. Blejoi, Jud. Prahova, Raul Teleajen

Nr. Crt	Nr cadastral Nr. topografic	Suprafața* (mp)	Observații / Referințe
A1	28916	192.936	Sector cadastral:0 Teren neimprejmuit;

B. Partea II. Proprietari și acte

Inscrieri privitoare la dreptul de proprietate și alte drepturi reale		Referințe
79157 / 29/07/2019		
Act Administrativ nr. 11643, din 16/07/2019 emis de PRIMARIA BLEJOI (act normativ nr 1705 din 29.11.2006, emis de GUVERNUL ROMANIEI; act administrativ nr 11518 din 25.07.2019, emis de PRIMARIA BLEJOI; act normativ nr 107 din 05.09.2002, emis de GUVERNUL ROMANIEI; act administrativ nr 10727 din 17.07.2019, emis de ADMINISTRATIA BAZINALA DE APA BUZAU-IALOMITA; act normativ nr 107 din 25.09.1996, emis de PARLAMENTUL ROMANIEI);		
B1	Intabulare, drept de PROPRIETATE, dobandit prin Lege, cota actuala 1/1, cota initiala 1/1 1) STATUL ROMAN, CIF:9999999999999, (DOMENIU PUBLIC)	A1
B2	Intabulare, drept de ADMINISTRARE 1) ADMINISTRATIA NATIONALA 'APELE ROMANE'-ADMINISTRATIA BAZINALA DE APA BUZAU-IALOMITA, CIF:23706189	A1

C. Partea III. SARCINI .

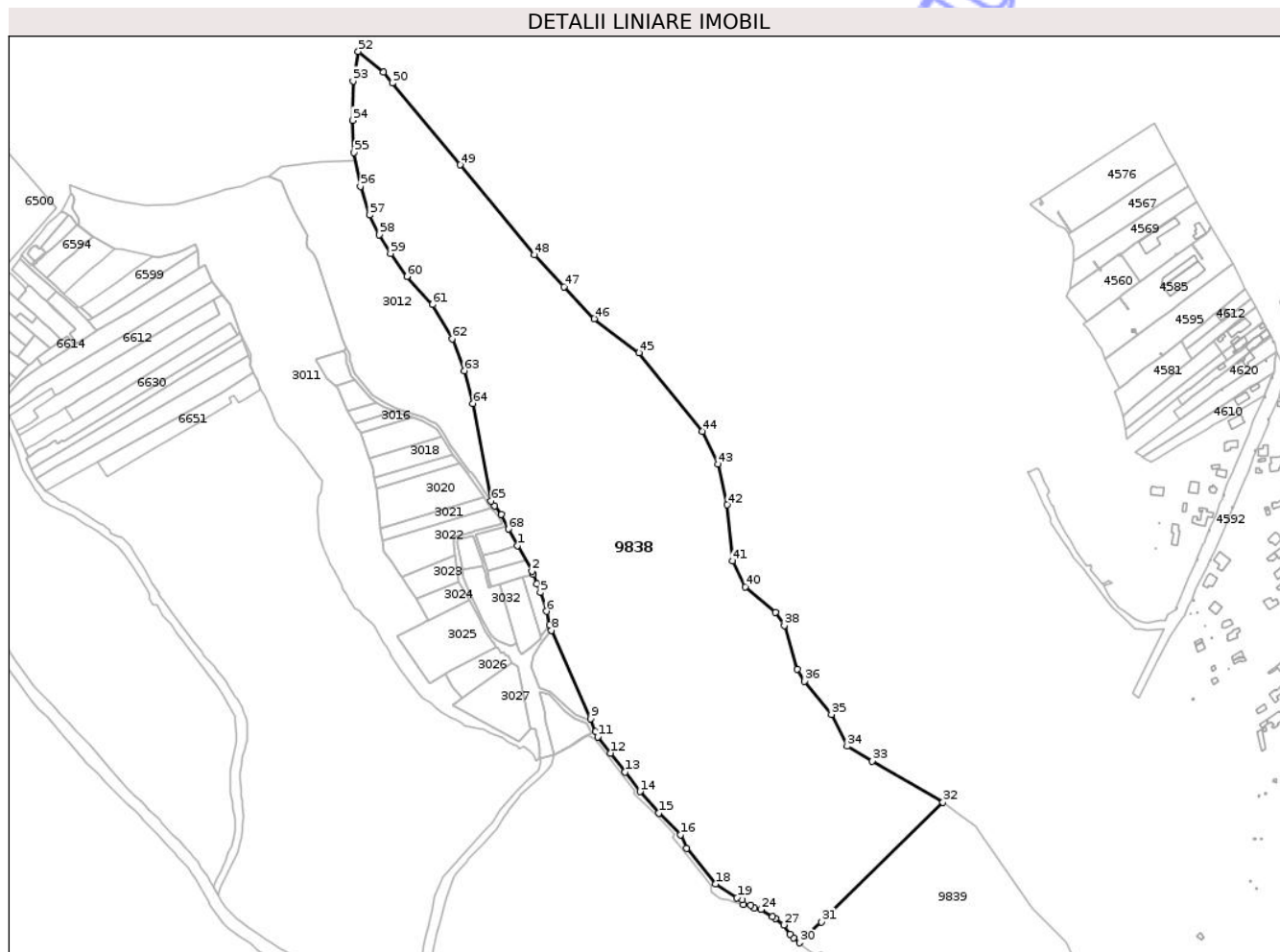
Inscrieri privind dezmembramintele dreptului de proprietate, drepturi reale de garanție și sarcini	Referințe
NU SUNT	

Anexa Nr. 1 La Partea I

Teren

Nr cadastral	Suprafața (mp)*	Observații / Referințe
28916	192.936	

* Suprafața este determinată în planul de proiecție Stereo 70.



Date referitoare la teren

Crt	Categorie folosință	Intravilan	Suprafața (mp)	Tarla	Parcelă	Nr. topo	Observații / Referințe
9838	ape curgătoare	DA	176.348	-	277	-	
9838	ape curgătoare	DA	16.588	-	277	-	

Lungime Segmente

1) Valorile lungimilor segmentelor sunt obținute din proiecție în plan.

Punct început	X / Y	Punct sfârșit	X / Y	Lungime segment	Punct început	X / Y	Punct sfârșit	X / Y	Lungime segment	Punct început	X / Y	Punct sfârșit	X / Y	Lungime segment
1	579.530,077 389.606,187	2	579.546,19 389.577,857	32.592	2	579.546,19 389.577,857	3	579.547,632 389.574,193	3.938	3	579.547,632 389.574,193	4	579.551,686 389.564,057	10.917
4	579.551,686 389.564,057	5	579.555,371 389.554,279	10.449	5	579.555,371 389.554,279	6	579.562,324 389.533,379	22.026	6	579.562,324 389.533,379	7	579.565,552 389.518,472	15.252
7	579.565,552 389.518,472	8	579.567,678 389.512,253	6.572	8	579.567,678 389.512,253	9	579.611,092 389.414,681	106.795	9	579.611,092 389.414,681	10	579.616,742 389.400,49	15.274
10	579.616,742 389.400,49	11	579.619,025 389.394,736	6.19	11	579.619,025 389.394,736	12	579.632,853 389.376,745	22.691	12	579.632,853 389.376,745	13	579.649,06 389.355,658	26.596

Punct început	X / Y	Punct sfârșit	X / Y	Lungime segment	Punct început	X / Y	Punct sfârșit	X / Y	Lungime segment	Punct început	X / Y	Punct sfârșit	X / Y	Lungime segment
13	579.649,06 389.355,658	14	579.665,585 389.334,157	27.118	14	579.665,585 389.334,157	15	579.686,533 389.310,412	31.665	15	579.686,533 389.310,412	16	579.710,53 389.286,519	33.863
16	579.710,53 389.286,519	17	579.717,437 389.271,557	16.479	17	579.717,437 389.271,557	18	579.749,182 389.231,872	50.82	18	579.749,182 389.231,872	19	579.773,096 389.216,708	28.317
19	579.773,096 389.216,708	20	579.778,863 389.214,347	6.232	20	579.778,863 389.214,347	21	579.780,24 389.209,355	5.178	21	579.780,24 389.209,355	22	579.788,45 389.208,363	8.27
22	579.788,45 389.208,363	23	579.792,06 389.204,97	4.954	23	579.792,06 389.204,97	24	579.799,8 389.203,81	7.826	24	579.799,8 389.203,81	25	579.812,6 389.195,61	15.201
25	579.812,6 389.195,61	26	579.815,815 389.194,025	3.584	26	579.815,815 389.194,025	27	579.824,823 389.186,733	11.59	27	579.824,823 389.186,733	28	579.831,73 389.176,49	12.354
28	579.831,73 389.176,49	29	579.836,06 389.172,325	6.008	29	579.836,06 389.172,325	30	579.842,694 389.166,993	8.511	30	579.842,694 389.166,993	31	579.866,368 389.190,185	33.141
31	579.866,368 389.190,185	32	580.001,21 389.322,29	188.77	32	580.001,21 389.322,29	33	579.922,93 389.368,05	90.674	33	579.922,93 389.368,05	34	579.895,21 389.384,25	32.107
34	579.895,21 389.384,25	35	579.877,68 389.419,6	39.458	35	579.877,68 389.419,6	36	579.847,93 389.456,23	47.189	36	579.847,93 389.456,23	37	579.840,07 389.469,77	15.656
37	579.840,07 389.469,77	38	579.825,4 389.517,89	50.306	38	579.825,4 389.517,89	39	579.815,88 389.532,24	17.221	39	579.815,88 389.532,24	40	579.782,35 389.560,75	44.012
40	579.782,35 389.560,75	41	579.768,15 389.589,3	31.886	41	579.768,15 389.589,3	42	579.762,29 389.651,19	62.167	42	579.762,29 389.651,19	43	579.752,04 389.696,35	46.309
43	579.752,04 389.696,35	44	579.734,6 389.732,58	40.209	44	579.734,6 389.732,58	45	579.664,67 389.819,24	111.356	45	579.664,67 389.819,24	46	579.615,01 389.857,04	62.41
46	579.615,01 389.857,04	47	579.581,82 389.892,37	48.475	47	579.581,82 389.892,37	48	579.548,64 389.927,71	48.475	48	579.548,64 389.927,71	49	579.466,45 390.027,03	128.917
49	579.466,45 390.027,03	50	579.391,45 390.117,66	117.638	50	579.391,45 390.117,66	51	579.381,57 390.129,61	15.505	51	579.381,57 390.129,61	52	579.353,9 390.152,55	35.943
52	579.353,9 390.152,55	53	579.348,241 390.119,939	33.098	53	579.348,241 390.119,939	54	579.347,326 390.076,355	43.594	54	579.347,326 390.076,355	55	579.349,204 390.040,579	35.825
55	579.349,204 390.040,579	56	579.356,111 390.003,119	38.091	56	579.356,111 390.003,119	57	579.366,315 389.971,672	33.061	57	579.366,315 389.971,672	58	579.377,244 389.949,914	24.349
58	579.377,244 389.949,914	59	579.389,705 389.929,154	24.213	59	579.389,705 389.929,154	60	579.407,659 389.903,65	31.19	60	579.407,659 389.903,65	61	579.436,218 389.872,505	42.257
61	579.436,218 389.872,505	62	579.457,625 389.834,85	43.315	62	579.457,625 389.834,85	63	579.471,139 389.799,326	38.008	63	579.471,139 389.799,326	64	579.480,953 389.763,303	37.336
64	579.480,953 389.763,303	65	579.500,912 389.655,31	109.822	65	579.500,912 389.655,31	66	579.504,872 389.650,197	6.467	66	579.504,872 389.650,197	67	579.512,387 389.640,492	12.274
67	579.512,387 389.640,492	68	579.519,861 389.624,378	17.763	68	579.519,861 389.624,378	1	579.530,077 389.606,187	20.863					

** Lungimile segmentelor sunt determinate în planul de proiecție Stereo 70 și sunt rotunjite la 1 milimetru.

*** Distanța dintre puncte este formată din segmente cumulate ce sunt mai mici decât valoarea 1 milimetru.

**DATE DESPRE IMOBILUL NR. 9839**

Oficiul de Cadastru și Publicitate Imobiliară PRAHOVA
Biroul de Cadastru și Publicitate Imobiliară Ploiești

A. Partea I. Descrierea imobilului

TEREN Necunoscut

Adresa: Loc. Blejoi, Jud. Prahova

Nr. Crt	Nr cadastral Nr. topografic	Suprafața* (mp)	Observații / Referințe
A1	37945	53.040	Sector cadastral:0 Teren neimprejmuit;

B. Partea II. Proprietari și acte

Inscrieri privitoare la dreptul de proprietate și alte drepturi reale		Referințe
164766 / 15/09/2025		
Act Normativ nr. 1705, din 29/11/2006 emis de Guvernul României (Anexa nr.12 la HG 1705 din 29.11.2006 emisă de Guvernul României. ; act administrativ nr 9 din 05.09.2025, emis de Administrația Bazinală de Apa Buzău Ialomița);		
B1	Intabulare, drept de PROPRIETATE(domeniul public), dobandit prin Lege, cota actuala 1/1, cota initiala 1/1 1) STATUL ROMÂN , CIF:9999999999999	A1
B2	Intabulare, drept de ADMINISTRARE 1) ADMINISTRAȚIA NAȚIONALĂ APELE ROMÂNE PRIN ADMINISTRAȚIA BAZINALĂ DE APĂ BUZĂU IALOMIȚA , CIF:9999999999999	A1

C. Partea III. SARCINI .

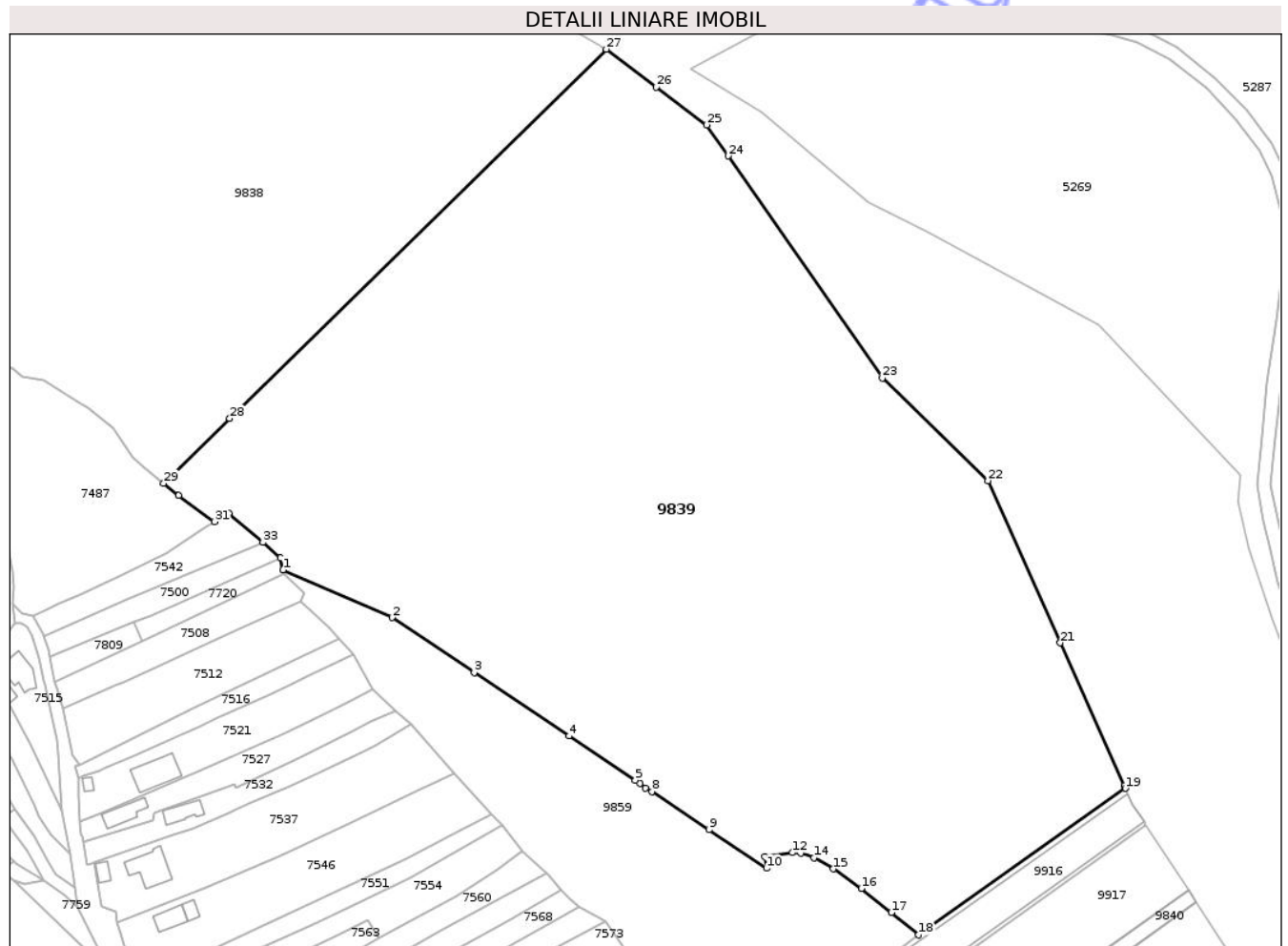
Inscrieri privind dezmembramintele dreptului de proprietate, drepturi reale de garanție și sarcini	Referințe
NU SUNT	

Anexa Nr. 1 La Partea I

Teren

Nr cadastral	Suprafața (mp)*	Observații / Referințe
37945	53.040	

* Suprafața este determinată în planul de proiecție Stereo 70.



Date referitoare la teren

Crt	Categorie folosință	Intra vilan	Suprafața (mp)	Tarla	Parcelă	Nr. topo	Observații / Referințe
98	ape curgătoare	NU	50.516	-	-	-	
98	ape curgătoare	DA	2.524	-	277	-	

Lungime Segmente

1) Valorile lungimilor segmentelor sunt obținute din proiecție în plan.

Punct început	X / Y	Punct sfârșit	X / Y	Lungime segment (** (m)
1	579.885,495 389.136,032	2	579.924,562 389.118,993	42.621
3	579.953,92 389.099,349	4	579.987,91 389.076,606	40.897
5	580.011,64 389.060,728	6	580.013,384 389.059,74	2.004
7	580.015,272 389.057,941	8	580.017,604 389.056,737	2.624

Punct început	X / Y	Punct sfârșit	X / Y	Lungime segment (** (m)
2	579.924,562 389.118,993	3	579.953,92 389.099,349	35.324
4	579.987,91 389.076,606	5	580.011,64 389.060,728	28.552
6	580.013,384 389.059,74	7	580.015,272 389.057,941	2.608
8	580.017,604 389.056,737	9	580.038,049 389.043,057	24.6

Punct început	X / Y	Punct sfârșit	X / Y	Lungime segment (** (m)
9	580.038,049 389.043,057	10	580.058,592 389.029,312	24.717
11	580.058,069 389.033,465	12	580.067,882 389.034,877	9.914
13	580.070,906 389.034,838	14	580.075,587 389.033,054	5.009
15	580.082,55 389.029,094	16	580.092,654 389.022,045	12.32
17	580.103,338 389.013,449	18	580.113,148 389.005,471	12.645
19	580.187,203 389.057,89	20	580.186,779 389.058,838	1.038
21	580.163,907 389.109,957	22	580.137,955 389.167,96	63.544
23	580.100,168 389.204,679	24	580.044,942 389.284,101	96.736
25	580.037,203 389.295,231	26	580.019,21 389.308,76	22.512
27	580.001,211 389.322,287	28	579.866,368 389.190,185	188.769
29	579.842,694 389.166,993	30	579.848,11 389.162,64	6.949
31	579.860,927 389.153,321	32	579.866,078 389.156,352	5.977
33	579.878,263 389.145,865	34	579.884,519 389.140,361	8.333

Punct început	X / Y	Punct sfârșit	X / Y	Lungime segment (** (m)
10	580.058,592 389.029,312	11	580.058,069 389.033,465	4.186
12	580.067,882 389.034,877	13	580.070,906 389.034,838	3.024
14	580.075,587 389.033,054	15	580.082,55 389.029,094	8.01
16	580.092,654 389.022,045	17	580.103,338 389.013,449	13.713
18	580.113,148 389.005,471	19	580.187,203 389.057,89	90.73
20	580.186,779 389.058,838	21	580.163,907 389.109,957	56.003
22	580.137,955 389.167,96	23	580.100,168 389.204,679	52.689
24	580.044,942 389.284,101	25	580.037,203 389.295,231	13.556
26	580.019,21 389.308,76	27	580.001,211 389.322,287	22.515
28	579.866,368 389.190,185	29	579.842,694 389.166,993	33.141
30	579.848,11 389.162,64	31	579.860,927 389.153,321	15.847
32	579.866,078 389.156,352	33	579.878,263 389.145,865	16.076
34	579.884,519 389.140,361	1	579.885,495 389.136,032	4.438

** Lungimile segmentelor sunt determinate în planul de proiecție Stereo 70 și sunt rotunjite la 1 milimetru.

*** Distanța dintre puncte este formată din segmente cumulate ce sunt mai mici decât valoarea 1 milimetru.

**DATE DESPRE IMOBILUL NR. 9848**

Oficiul de Cadastru și Publicitate Imobiliară PRAHOVA
Biroul de Cadastru și Publicitate Imobiliară Ploiești

A. Partea I. Descrierea imobilului

TEREN Intravilan

Adresa: Loc. Blejoi, Calea Buzău, Jud. Prahova, Comuna BLEJOI, satele Ploiestiori si Tantareni, DN 1A 84+997 - km 88+598

Nr. Crt	Nr cadastral Nr. topografic	Suprafața* (mp)	Observații / Referințe
A1	32868	73.548	Sector cadastral:0 Teren neimprejmuit;

B. Partea II. Proprietari și acte

Inscrieri privitoare la dreptul de proprietate și alte drepturi reale	Referințe	
55776 / 13/04/2023		
Act Normativ nr. 68, din 06/11/2019 emis de GUVERNUL ROMANIEI (Ordonanta de urgenta ; act normativ nr 43 din 28.08.1997, emis de GUVERNUL ROMANIEI;act normativ nr 86 din 17.09.2014, emis de GUVERNUL ROMANIEI;act administrativ nr 5 din 02.03.2022, emis de C.N.A.I.R. S.A.;act administrativ nr 36814 din 21.09.2018, emis de C.N.A.I.R. S.A.;act normativ nr 1705 din 29.11.2006, emis de GUVERNUL ROMANIEI;act normativ nr 212 din 28.12.2020, emis de GUVERNUL ROMANIEI);		
B1	Intabulare, drept de PROPRIETATE(domeniul public), dobandit prin Lege, cota actuala 1/1, cota initiala 1/1 1) STATUL ROMAN , CIF:9999999999999	A1
B2	Intabulare, drept de ADMINISTRARE 1) MINISTERUL TRANSPORTURILOR, INFRASTRUCTURII ȘI COMUNICAȚIILOR , CIF:9999999999999	A1

C. Partea III. SARCINI

Inscrieri privind dezmembramintele dreptului de proprietate, drepturi reale de garanție și sarcini	Referințe	
55776 / 13/04/2023		
Act Administrativ nr. 5, din 02/03/2022 emis de C.N.A.I.R. S.A. (Act aditional ; act normativ nr 212 din 28.12.2020, emis de GUVERNUL ROMANIEI;act normativ nr 68 din 06.11.2019, emis de GUVERNUL ROMANIEI;act normativ nr 43 din 28.08.1997, emis de GUVERNUL ROMANIEI;act administrativ nr 36814 din 21.09.2018, emis de C.N.A.I.R. S.A.;act normativ nr 86 din 17.09.2014, emis de GUVERNUL ROMANIEI;act normativ nr 55 din 14.09.2016, emis de GUVERNUL ROMANIEI);		
C1	Intabulare, drept de CONCESIUNE 1) C.N.A.I.R. S.A. , CIF:16054368	A1

Anexa Nr. 1 La Partea I

Teren

Nr cadastral	Suprafața (mp)*	Observații / Referințe
32868	73.548	

* Suprafața este determinată în planul de proiecție Stereo 70.



Date referitoare la teren

Crt	Categorie folosință	Intra vilan	Suprafața (mp)	Tarla	Parcelă	Nr. topo	Observații / Referințe
9848	drum	DA	73.548	-	-	-	Imobil neimprejmuit, delimitat de domeniul public(alei, strazi, drumuri) si de proprietati particulare(garduri).

Lungime Segmente

1) Valorile lungimilor segmentelor sunt obținute din proiecție în plan.

Punct început	X / Y	Punct sfârșit	X / Y	Lungime segment	Punct început	X / Y	Punct sfârșit	X / Y	Lungime segment	Punct început	X / Y	Punct sfârșit	X / Y	Lungime segment
1	580.285,998 387.192,002	2	580.291,17 387.162,235	30.213	2	580.291,17 387.162,235	3	580.318,68 387.001,196	163.372	3	580.318,68 387.001,196	4	580.348,537 386.827,45	176.293
4	580.348,537 386.827,45	5	580.364,378 386.745,753	83.219	5	580.364,378 386.745,753	6	580.368,618 386.719,513	26.58	6	580.368,618 386.719,513	7	580.385,274 386.680,92	42.034
7	580.385,274 386.680,92	8	580.412,84 386.628,67	59.076	8	580.412,84 386.628,67	9	580.413,653 386.627,305	1.589	9	580.413,653 386.627,305	10	580.425,151 386.608,788	21.796
10	580.425,151 386.608,788	11	580.435,553 386.593,416	18.561	11	580.435,553 386.593,416	12	580.450,919 386.573,778	24.935	12	580.450,919 386.573,778	13	580.460,566 386.562,468	14.865
13	580.460,566 386.562,468	14	580.471,474 386.549,692	16.799	14	580.471,474 386.549,692	15	580.472,919 386.550,427	1.621	15	580.472,919 386.550,427	16	580.482,063 386.540,934	13.181

Punct început	X / Y	Punct sfârşit	X / Y	Lungime segment	Punct început	X / Y	Punct sfârşit	X / Y	Lungime segment	Punct început	X / Y	Punct sfârşit	X / Y	Lungime segment
16	580.482,063 386.540,934	17	580.485,418 386.537,552	4.764	17	580.485,418 386.537,552	18	580.485,422 386.537,549	0.005	18	580.485,422 386.537,549	19	580.494,128 386.529,197	12.064
19	580.494,128 386.529,197	20	580.497,043 386.526,318	4.097	20	580.497,043 386.526,318	21	580.498,127 386.527,39	1.525	21	580.498,127 386.527,39	22	580.499,533 386.525,967	2.0
22	580.499,533 386.525,967	23	580.498,502 386.524,948	1.45	23	580.498,502 386.524,948	24	580.506,044 386.517,275	10.759	24	580.506,044 386.517,275	25	580.519,914 386.503,164	19.786
25	580.519,914 386.503,164	26	580.525,645 386.497,333	8.176	26	580.525,645 386.497,333	27	580.538,367 386.484,39	18.149	27	580.538,367 386.484,39	28	580.548,469 386.474,113	14.411
28	580.548,469 386.474,113	29	580.561,404 386.460,953	18.453	29	580.561,404 386.460,953	30	580.566,507 386.455,921	7.167	30	580.566,507 386.455,921	31	580.570,867 386.450,932	6.626
31	580.570,867 386.450,932	32	580.592,079 386.427,446	31.647	32	580.592,079 386.427,446	33	580.601,884 386.417,721	13.81	33	580.601,884 386.417,721	34	580.604,443 386.416,054	3.054
34	580.604,443 386.416,054	35	580.636,001 386.384,678	44.501	35	580.636,001 386.384,678	36	580.644,927 386.375,804	12.587	36	580.644,927 386.375,804	37	580.653,373 386.367,119	12.115
37	580.653,373 386.367,119	38	580.653,774 386.366,684	0.592	38	580.653,774 386.366,684	39	580.657,647 386.362,482	5.715	39	580.657,647 386.362,482	40	580.664,183 386.354,863	10.038
40	580.664,183 386.354,863	41	580.669,863 386.348,667	8.406	41	580.669,863 386.348,667	42	580.684,109 386.333,883	20.531	42	580.684,109 386.333,883	43	580.691,58 386.325,899	10.934
43	580.691,58 386.325,899	44	580.697,347 386.319,716	8.455	44	580.697,347 386.319,716	45	580.703,164 386.313,48	8.528	45	580.703,164 386.313,48	46	580.711,326 386.304,731	11.965
46	580.711,326 386.304,731	47	580.714,627 386.301,192	4.84	47	580.714,627 386.301,192	48	580.720,617 386.294,119	9.269	48	580.720,617 386.294,119	49	580.729,342 386.283,815	13.502
49	580.729,342 386.283,815	50	580.737,838 386.274,706	12.456	50	580.737,838 386.274,706	51	580.744,314 386.267,281	9.852	51	580.744,314 386.267,281	52	580.746,296 386.265,01	3.014
52	580.746,296 386.265,01	53	580.753,924 386.256,264	11.605	53	580.753,924 386.256,264	54	580.756,83 386.253,005	4.366	54	580.756,83 386.253,005	55	580.762,795 386.246,502	8.824
55	580.762,795 386.246,502	56	580.767,683 386.241,172	7.232	56	580.767,683 386.241,172	57	580.770,862 386.237,734	4.683	57	580.770,862 386.237,734	58	580.774,61 386.234,069	5.242
58	580.774,61 386.234,069	59	580.790,801 386.217,986	22.821	59	580.790,801 386.217,986	60	580.797,521 386.210,657	9.943	60	580.797,521 386.210,657	61	580.805,679 386.202,169	11.773
61	580.805,679 386.202,169	62	580.812,974 386.194,969	10.25	62	580.812,974 386.194,969	63	580.820,424 386.187,616	10.468	63	580.820,424 386.187,616	64	580.826,538 386.181,43	8.698
64	580.826,538 386.181,43	65	580.833,573 386.174,111	10.152	65	580.833,573 386.174,111	66	580.839,127 386.168,385	7.977	66	580.839,127 386.168,385	67	580.842,799 386.164,713	5.193
67	580.842,799 386.164,713	68	580.845,164 386.162,291	3.385	68	580.845,164 386.162,291	69	580.851,482 386.155,941	8.958	69	580.851,482 386.155,941	70	580.854,879 386.152,328	4.959
70	580.854,879 386.152,328	71	580.857,536 386.149,208	4.098	71	580.857,536 386.149,208	72	580.864,795 386.141,522	10.572	72	580.864,795 386.141,522	73	580.866,448 386.139,96	2.274
73	580.866,448 386.139,96	74	580.868,738 386.137,307	3.505	74	580.868,738 386.137,307	75	580.876,028 386.129,655	10.569	75	580.876,028 386.129,655	76	580.879,588 386.125,861	5.203
76	580.879,588 386.125,861	77	580.888,702 386.116,647	12.96	77	580.888,702 386.116,647	78	580.895,72 386.109,295	10.164	78	580.895,72 386.109,295	79	580.899,682 386.105,178	5.714
79	580.899,682 386.105,178	80	580.906,233 386.098,364	9.452	80	580.906,233 386.098,364	81	580.918,583 386.085,338	17.95	81	580.918,583 386.085,338	82	580.929,655 386.073,705	16.06
82	580.929,655 386.073,705	83	580.935,981 386.067,232	9.051	83	580.935,981 386.067,232	84	580.942,171 386.060,908	8.849	84	580.942,171 386.060,908	85	580.947,41 386.055,183	7.76
85	580.947,41 386.055,183	86	580.951,876 386.050,475	6.489	86	580.951,876 386.050,475	87	580.959,205 386.042,621	10.742	87	580.959,205 386.042,621	88	580.968,539 386.033,402	13.119
88	580.968,539 386.033,402	89	580.971,25 386.030,543	3.94	89	580.971,25 386.030,543	90	580.973,657 386.028,004	3.499	90	580.973,657 386.028,004	91	580.975,004 386.026,361	2.125
91	580.975,004 386.026,361	92	580.988,101 386.017,79	15.652	92	580.988,101 386.017,79	93	581.005,41 385.998,074	26.236	93	581.005,41 385.998,074	94	581.015,844 385.986,155	15.841
94	581.015,844 385.986,155	95	581.020,01 385.981,754	6.06	95	581.020,01 385.981,754	96	581.028,518 385.972,765	12.377	96	581.028,518 385.972,765	97	581.029,244 385.973,334	0.922
97	581.029,244 385.973,334	98	581.033,588 385.968,737	6.325	98	581.033,588 385.968,737	99	581.032,965 385.967,979	0.981	99	581.032,965 385.967,979	100	581.041,057 385.959,825	11.488
100	581.041,057 385.959,825	101	581.047,5 385.953,288	9.178	101	581.047,5 385.953,288	102	581.051,262 385.949,406	5.406	102	581.051,262 385.949,406	103	581.052,843 385.946,613	3.209
103	581.052,843 385.946,613	104	581.054,287 385.947,712	1.815	104	581.054,287 385.947,712	105	581.058,637 385.943,622	5.971	105	581.058,637 385.943,622	106	581.073,616 385.928,117	21.559
106	581.073,616 385.928,117	107	581.098,283 385.902,683	35.431	107	581.098,283 385.902,683	108	581.105,547 385.895,346	10.325	108	581.105,547 385.895,346	109	581.120,348 385.879,973	21.34
109	581.120,348 385.879,973	110	581.120,625 385.880,192	0.353	110	581.120,625 385.880,192	111	581.139,013 385.860,704	26.794	111	581.139,013 385.860,704	112	581.141,479 385.857,927	3.714
112	581.141,479 385.857,927	113	581.150,331 385.848,622	12.843	113	581.150,331 385.848,622	114	581.170,016 385.828,076	28.454	114	581.170,016 385.828,076	115	581.185,884 385.811,122	23.221

Punct început	X / Y	Punct sfârşit	X / Y	Lungime segment	Punct început	X / Y	Punct sfârşit	X / Y	Lungime segment	Punct început	X / Y	Punct sfârşit	X / Y	Lungime segment
115	581.185,884 385.811,122	116	581.188,371 385.808,283	3.774	116	581.188,371 385.808,283	117	581.188,471 385.808,169	0.152	117	581.188,471 385.807,995	118	581.188,644 385.807,995	0.245
118	581.188,644 385.807,995	119	581.189,229 385.808,337	0.678	119	581.189,229 385.808,337	120	581.200,172 385.797,708	15.25 5	120	581.200,172 385.797,708	121	581.200,096 385.797,373	0.344
121	581.200,096 385.797,373	122	581.213,254 385.783,632	19.02 5	122	581.213,254 385.783,632	123	581.230,87 385.765,248	25.46 2	123	581.230,87 385.765,248	124	581.233,879 385.761,831	4.553
124	581.233,879 385.761,831	125	581.237,422 385.757,806	5.362	125	581.237,422 385.757,806	126	581.240,82 385.753,584	5.42	126	581.240,82 385.753,584	127	581.246,922 385.747,34	8.731
127	581.246,922 385.747,34	128	581.257,794 385.738,607	13.94 5	128	581.257,794 385.738,607	129	581.263,281 385.732,762	8.017	129	581.263,281 385.732,762	130	581.273,708 385.720,641	15.98 9
130	581.273,708 385.720,641	131	581.283,118 385.710,075	14.14 9	131	581.283,118 385.710,075	132	581.291,716 385.703,801	10.64 4	132	581.291,716 385.703,801	133	581.301,486 385.694,196	13.70 1
133	581.301,486 385.694,196	134	581.312,975 385.682,701	16.25 2	134	581.312,975 385.682,701	135	581.327,573 385.667,691	20.93 8	135	581.327,573 385.667,691	136	581.330,108 385.665,084	3.636
136	581.330,108 385.665,084	137	581.331,177 385.663,15	2.21	137	581.331,177 385.663,15	138	581.335,157 385.658,913	5.813	138	581.335,157 385.658,913	139	581.337,195 385.656,263	3.343
139	581.337,195 385.656,263	140	581.343,652 385.648,884	9.805	140	581.343,652 385.648,884	141	581.344,98 385.647,398	1.993	141	581.344,98 385.647,398	142	581.359,66 385.630,97	22.03 1
142	581.359,66 385.630,97	143	581.368,8 385.620,36	14.00 4	143	581.368,8 385.620,36	144	581.372,727 385.614,011	7.465	144	581.372,727 385.614,011	145	581.375,48 385.611,206	3.93
145	581.375,48 385.611,206	146	581.380,574 385.605,95	7.319	146	581.380,574 385.605,95	147	581.385,228 385.601,059	6.751	147	581.385,228 385.601,059	148	581.390,157 385.595,893	7.14
148	581.390,157 385.595,893	149	581.393,858 385.592,187	5.238	149	581.393,858 385.592,187	150	581.414,177 385.573,91	27.33	150	581.414,177 385.573,91	151	581.443,445 385.541,729	43.5
151	581.443,445 385.541,729	152	581.447,101 385.537,718	5.427	152	581.447,101 385.537,718	153	581.451,022 385.533,917	5.461	153	581.451,022 385.533,917	154	581.467,091 385.518,182	22.49
154	581.467,091 385.518,182	155	581.468,177 385.514,899	3.458	155	581.468,177 385.514,899	156	581.470,911 385.516,965	3.427	156	581.470,911 385.516,965	157	581.476,929 385.511,945	7.837
157	581.476,929 385.511,945	158	581.510,022 385.484,957	42.70 2	158	581.510,022 385.484,957	159	581.525,884 385.472,567	20.12 7	159	581.525,884 385.472,567	160	581.553,119 385.453,024	33.52 1
160	581.553,119 385.453,024	161	581.564,492 385.446,0	13.36 7	161	581.564,492 385.446,0	162	581.577,594 385.438,706	14.99 5	162	581.577,594 385.438,706	163	581.583,256 385.436,238	6.177
163	581.583,256 385.436,238	164	581.588,75 385.433,711	6.047	164	581.588,75 385.433,711	165	581.593,131 385.431,647	4.843	165	581.593,131 385.431,647	166	581.597,677 385.429,455	5.047
166	581.597,677 385.429,455	167	581.617,597 385.419,315	22.35 2	167	581.617,597 385.419,315	168	581.617,752 385.419,241	0.172	168	581.617,752 385.419,241	169	581.639,46 385.409,52	23.78 5
169	581.639,46 385.409,52	170	581.651,667 385.406,28	12.63	170	581.651,667 385.406,28	171	581.669,369 385.401,377	18.36 8	171	581.669,369 385.401,377	172	581.683,671 385.397,416	14.84
172	581.683,671 385.397,416	173	581.699,544 385.393,016	16.47 2	173	581.699,544 385.393,016	174	581.716,759 385.388,191	17.87 8	174	581.716,759 385.388,191	175	581.718,608 385.387,653	1.926
175	581.718,608 385.387,653	176	581.731,11 385.384,017	13.02	176	581.731,11 385.384,017	177	581.744,581 385.380,026	14.05	177	581.744,581 385.380,026	178	581.747,689 385.379,891	3.111
178	581.747,689 385.379,891	179	581.755,151 385.378,399	7.61	179	581.755,151 385.378,399	180	581.763,256 385.376,915	8.24	180	581.763,256 385.376,915	181	581.763,792 385.376,838	0.542
181	581.763,792 385.376,838	182	581.765,093 385.376,29	1.412	182	581.765,093 385.376,29	183	581.770,513 385.373,696	6.009	183	581.770,513 385.373,696	184	581.789,524 385.370,276	19.31 6
184	581.789,524 385.370,276	185	581.791,518 385.369,823	2.045	185	581.791,518 385.369,823	186	581.803,941 385.365,976	13.00 5	186	581.803,941 385.365,976	187	581.818,181 385.361,453	14.94 1
187	581.818,181 385.361,453	188	581.837,484 385.355,32	20.25 4	188	581.837,484 385.355,32	189	581.853,095 385.350,749	16.26 6	189	581.853,095 385.350,749	190	581.867,212 385.346,354	14.78 5
190	581.867,212 385.346,354	191	581.871,799 385.344,659	4.89	191	581.871,799 385.344,659	192	581.882,799 385.341,402	11.47 2	192	581.882,799 385.341,402	193	581.882,935 385.341,587	0.23
193	581.882,935 385.341,587	194	581.890,558 385.339,521	7.898	194	581.890,558 385.339,521	195	581.898,253 385.337,41	7.979	195	581.898,253 385.337,41	196	581.911,436 385.332,506	14.06 6
196	581.911,436 385.332,506	197	581.926,873 385.327,015	16.38 5	197	581.926,873 385.327,015	198	581.940,778 385.322,683	14.56 4	198	581.940,778 385.322,683	199	581.942,675 385.324,593	2.692
199	581.942,675 385.324,593	200	581.947,056 385.323,103	4.627	200	581.947,056 385.323,103	201	581.958,316 385.319,294	11.88 7	201	581.958,316 385.319,294	202	581.972,908 385.314,767	15.27 8
202	581.972,908 385.314,767	203	581.991,139 385.309,112	19.08 8	203	581.991,139 385.309,112	204	581.999,586 385.305,598	9.149	204	581.999,586 385.305,598	205	582.014,506 385.300,716	15.69 8
205	582.014,506 385.300,716	206	582.017,503 385.299,941	3.096	206	582.017,503 385.299,941	207	582.024,076 385.298,049	6.84	207	582.024,076 385.298,049	208	582.025,614 385.297,642	1.591
208	582.025,614 385.297,642	209	582.033,543 385.295,541	8.203	209	582.033,543 385.295,541	210	582.034,065 385.295,796	0.581	210	582.034,065 385.295,796	211	582.035,931 385.295,034	2.016
211	582.035,931 385.295,034	212	582.042,276 385.293,023	6.656	212	582.042,276 385.293,023	213	582.048,282 385.290,945	6.355	213	582.048,282 385.290,945	214	582.050,751 385.293,101	3.278

Punct început	X / Y	Punct sfârșit	X / Y	Lungime segment	Punct început	X / Y	Punct sfârșit	X / Y	Lungime segment	Punct început	X / Y	Punct sfârșit	X / Y	Lungime segment
214	582.050,751 385.293,101	215	582.060,338 385.290,092	10.048	215	582.060,338 385.290,092	216	582.069,884 385.287,099	10.004	216	582.069,884 385.287,099	217	582.082,484 385.283,181	13.195
217	582.082,484 385.283,181	218	582.091,248 385.280,456	9.178	218	582.091,248 385.280,456	219	582.110,442 385.274,498	20.097	219	582.110,442 385.274,498	220	582.117,596 385.272,348	7.47
220	582.117,596 385.272,348	221	582.123,133 385.270,684	5.782	221	582.123,133 385.270,684	222	582.121,078 385.268,825	2.771	222	582.121,078 385.268,825	223	582.134,428 385.263,634	14.324
223	582.134,428 385.263,634	224	582.147,905 385.258,029	14.596	224	582.147,905 385.258,029	225	582.156,364 385.253,5	9.595	225	582.156,364 385.253,5	226	582.159,932 385.251,59	4.047
226	582.159,932 385.251,59	227	582.171,87 385.245,149	13.565	227	582.171,87 385.245,149	228	582.183,33 385.237,833	13.596	228	582.183,33 385.237,833	229	582.194,429 385.231,009	13.029
229	582.194,429 385.231,009	230	582.195,799 385.232,206	1.819	230	582.195,799 385.232,206	231	582.209,787 385.223,085	16.699	231	582.209,787 385.223,085	232	582.226,18 385.212,395	19.571
232	582.226,18 385.212,395	233	582.228,184 385.210,967	2.461	233	582.228,184 385.210,967	234	582.228,364 385.211,23	0.319	234	582.228,364 385.211,23	235	582.229,084 385.212,191	1.201
235	582.229,084 385.212,191	236	582.230,044 385.211,471	1.2	236	582.230,044 385.211,471	237	582.229,324 385.210,511	1.2	237	582.229,324 385.210,511	238	582.228,368 385.211,227	1.194
238	582.228,368 385.211,227	239	582.228,188 385.210,964	0.319	239	582.228,188 385.210,964	240	582.242,89 385.200,484	18.055	240	582.242,89 385.200,484	241	582.243,789 385.201,764	1.564
241	582.243,789 385.201,764	242	582.244,509 385.202,724	1.2	242	582.244,509 385.202,724	243	582.245,469 385.202,004	1.2	243	582.245,469 385.202,004	244	582.244,749 385.201,044	1.2
244	582.244,749 385.201,044	245	582.243,793 385.201,761	1.195	245	582.243,793 385.201,761	246	582.242,894 385.200,481	1.564	246	582.242,894 385.200,481	247	582.245,723 385.198,465	3.474
247	582.245,723 385.198,465	248	582.266,027 385.184,073	24.887	248	582.266,027 385.184,073	249	582.285,997 385.170,995	23.871	249	582.285,997 385.170,995	250	582.294,437 385.165,408	10.122
250	582.294,437 385.165,408	251	582.299,645 385.161,941	6.256	251	582.299,645 385.161,941	252	582.304,781 385.158,523	6.169	252	582.304,781 385.158,523	253	582.303,886 385.157,71	1.209
253	582.303,886 385.157,71	254	582.319,802 385.146,369	19.543	254	582.319,802 385.146,369	255	582.344,722 385.129,156	30.287	255	582.344,722 385.129,156	256	582.351,224 385.124,809	7.821
256	582.351,224 385.124,809	257	582.359,829 385.118,956	10.407	257	582.359,829 385.118,956	258	582.368,239 385.113,488	10.031	258	582.368,239 385.113,488	259	582.376,817 385.108,148	10.104
259	582.376,817 385.108,148	260	582.385,505 385.102,442	10.394	260	582.385,505 385.102,442	261	582.402,218 385.091,398	20.032	261	582.402,218 385.091,398	262	582.418,852 385.080,238	20.031
262	582.418,852 385.080,238	263	582.434,929 385.068,746	19.762	263	582.434,929 385.068,746	264	582.447,206 385.064,624	12.951	264	582.447,206 385.064,624	265	582.528,365 385.009,528	98.094
265	582.528,365 385.009,528	266	582.537,412 385.003,39	10.933	266	582.537,412 385.003,39	267	582.562,098 384.992,351	27.042	267	582.562,098 384.992,351	268	582.562,625 384.992,877	0.745
268	582.562,625 384.992,877	269	582.568,825 385.004,724	13.371	269	582.568,825 385.004,724	270	582.568,898 385.006,576	1.853	270	582.568,898 385.006,576	271	582.567,148 385.007,73	2.096
271	582.567,148 385.007,73	272	582.565,071 385.009,053	2.463	272	582.565,071 385.009,053	273	582.540,371 385.025,049	29.427	273	582.540,371 385.025,049	274	582.537,617 385.026,683	3.202
274	582.537,617 385.026,683	275	582.538,122 385.027,684	1.121	275	582.538,122 385.027,684	276	582.536,783 385.028,506	1.571	276	582.536,783 385.028,506	277	582.536,149 385.027,64	1.073
277	582.536,149 385.027,64	278	582.490,147 385.057,795	55.005	278	582.490,147 385.057,795	279	582.492,603 385.061,405	4.366	279	582.492,603 385.061,405	280	582.493,808 385.063,093	2.074
280	582.493,808 385.063,093	281	582.476,864 385.074,146	20.23	281	582.476,864 385.074,146	282	582.440,891 385.097,612	42.95	282	582.440,891 385.097,612	283	582.435,36 385.099,061	5.718
283	582.435,36 385.099,061	284	582.333,392 385.164,81	121.328	284	582.333,392 385.164,81	285	582.328,43 385.168,12	5.965	285	582.328,43 385.168,12	286	582.322,597 385.171,527	6.755
286	582.322,597 385.171,527	287	582.302,523 385.183,234	23.238	287	582.302,523 385.183,234	288	582.281,553 385.196,844	24.999	288	582.281,553 385.196,844	289	582.259,142 385.210,88	26.444
289	582.259,142 385.210,88	290	582.255,61 385.213,136	4.191	290	582.255,61 385.213,136	291	582.246,711 385.218,81	10.554	291	582.246,711 385.218,81	292	582.240,254 385.222,927	7.658
292	582.240,254 385.222,927	293	582.232,506 385.228,112	9.323	293	582.232,506 385.228,112	294	582.219,242 385.236,656	15.778	294	582.219,242 385.236,656	295	582.209,02 385.243,325	12.205
295	582.209,02 385.243,325	296	582.208,734 385.243,138	0.342	296	582.208,734 385.243,138	297	582.197,544 385.250,593	13.446	297	582.197,544 385.250,593	298	582.198,095 385.251,056	0.72
298	582.198,095 385.251,056	299	582.186,231 385.257,68	13.588	299	582.186,231 385.257,68	300	582.179,811 385.261,567	7.505	300	582.179,811 385.261,567	301	582.174,547 385.264,464	6.009
301	582.174,547 385.264,464	302	582.162,026 385.271,983	14.605	302	582.162,026 385.271,983	303	582.151,18 385.278,255	12.529	303	582.151,18 385.278,255	304	582.139,295 385.283,639	13.048
304	582.139,295 385.283,639	305	582.130,986 385.287,084	8.995	305	582.130,986 385.287,084	306	582.122,611 385.290,367	8.995	306	582.122,611 385.290,367	307	582.114,283 385.293,779	9.0
307	582.114,283 385.293,779	308	582.104,006 385.296,823	10.718	308	582.104,006 385.296,823	309	582.094,908 385.299,517	9.488	309	582.094,908 385.299,517	310	582.085,788 385.302,218	9.512
310	582.085,788 385.302,218	311	582.076,875 385.304,858	9.296	311	582.076,875 385.304,858	312	582.067,93 385.307,507	9.329	312	582.067,93 385.307,507	313	582.061,41 385.310,306	7.095

Punct început	X / Y	Punct sfârşit	X / Y	Lungime segment	Punct început	X / Y	Punct sfârşit	X / Y	Lungime segment	Punct început	X / Y	Punct sfârşit	X / Y	Lungime segment
313	582.061,41 385.310,306	314	582.053,995 385.313,489	8.069	314	582.053,995 385.313,489	315	582.043,428 385.316,729	11.053	315	582.043,428 385.316,729	316	582.035,467 385.319,171	8.327
316	582.035,467 385.319,171	317	582.003,639 385.328,937	33.293	317	582.003,639 385.328,937	318	581.988,116 385.333,686	16.233	318	581.988,116 385.333,686	319	581.975,194 385.337,492	13.471
319	581.975,194 385.337,492	320	581.962,228 385.341,234	13.495	320	581.962,228 385.341,234	321	581.949,511 385.345,766	13.5	321	581.949,511 385.345,766	322	581.942,182 385.347,328	7.494
322	581.942,182 385.347,328	323	581.935,372 385.348,947	7.0	323	581.935,372 385.348,947	324	581.920,819 385.352,582	15.0	324	581.920,819 385.352,582	325	581.912,603 385.355,333	8.664
325	581.912,603 385.355,333	326	581.907,517 385.357,037	5.364	326	581.907,517 385.357,037	327	581.902,102 385.358,561	5.625	327	581.902,102 385.358,561	328	581.895,589 385.360,396	6.767
328	581.895,589 385.360,396	329	581.893,515 385.360,98	2.155	329	581.893,515 385.360,98	330	581.890,531 385.361,778	3.089	330	581.890,531 385.361,778	331	581.887,76 385.362,519	2.868
331	581.887,76 385.362,519	332	581.882,751 385.363,771	5.163	332	581.882,751 385.363,771	333	581.872,208 385.366,407	10.868	333	581.872,208 385.366,407	334	581.867,558 385.367,562	4.791
334	581.867,558 385.367,562	335	581.856,346 385.370,348	11.553	335	581.856,346 385.370,348	336	581.852,892 385.371,197	3.557	336	581.852,892 385.371,197	337	581.845,734 385.372,957	7.371
337	581.845,734 385.372,957	338	581.843,755 385.373,444	2.038	338	581.843,755 385.373,444	339	581.839,12 385.374,589	4.774	339	581.839,12 385.374,589	340	581.838,155 385.374,828	0.994
340	581.838,155 385.374,828	341	581.833,236 385.376,05	5.069	341	581.833,236 385.376,05	342	581.827,115 385.377,572	6.307	342	581.827,115 385.377,572	343	581.808,178 385.382,747	19.631
343	581.808,178 385.382,747	344	581.794,668 385.386,298	13.969	344	581.794,668 385.386,298	345	581.778,959 385.389,766	16.087	345	581.778,959 385.389,766	346	581.754,985 385.392,712	24.154
346	581.754,985 385.392,712	347	581.732,972 385.398,299	22.711	347	581.732,972 385.398,299	348	581.725,864 385.400,524	7.448	348	581.725,864 385.400,524	349	581.712,289 385.404,518	14.15
349	581.712,289 385.404,518	350	581.707,739 385.406,095	4.816	350	581.707,739 385.406,095	351	581.698,295 385.409,726	10.118	351	581.698,295 385.409,726	352	581.695,08 385.410,81	3.393
352	581.695,08 385.410,81	353	581.682,978 385.414,868	12.764	353	581.682,978 385.414,868	354	581.670,622 385.421,437	13.994	354	581.670,622 385.421,437	355	581.660,681 385.425,155	10.614
355	581.660,681 385.425,155	356	581.640,367 385.432,307	21.536	356	581.640,367 385.432,307	357	581.624,911 385.441,424	17.945	357	581.624,911 385.441,424	358	581.623,879 385.443,132	1.996
358	581.623,879 385.443,132	359	581.621,852 385.441,891	2.377	359	581.621,852 385.441,891	360	581.604,179 385.448,943	19.028	360	581.604,179 385.448,943	361	581.601,256 385.450,109	3.147
361	581.601,256 385.450,109	362	581.574,758 385.462,706	29.34	362	581.574,758 385.462,706	363	581.572,012 385.464,014	3.042	363	581.572,012 385.464,014	364	581.570,104 385.465,377	2.345
364	581.570,104 385.465,377	365	581.550,948 385.476,917	22.363	365	581.550,948 385.476,917	366	581.541,1 385.483,852	12.045	366	581.541,1 385.483,852	367	581.539,214 385.485,444	2.468
367	581.539,214 385.485,444	368	581.524,343 385.496,084	18.285	368	581.524,343 385.496,084	369	581.517,765 385.500,325	7.827	369	581.517,765 385.500,325	370	581.510,639 385.505,232	8.652
370	581.510,639 385.505,232	371	581.510,029 385.505,747	0.798	371	581.510,029 385.505,747	372	581.505,829 385.510,03	5.999	372	581.505,829 385.510,03	373	581.489,852 385.525,067	21.94
373	581.489,852 385.525,067	374	581.483,923 385.530,797	8.245	374	581.483,923 385.530,797	375	581.482,828 385.531,371	1.236	375	581.482,828 385.531,371	376	581.478,817 385.535,679	5.886
376	581.478,817 385.535,679	377	581.475,092 385.539,722	5.497	377	581.475,092 385.539,722	378	581.469,862 385.544,591	7.146	378	581.469,862 385.544,591	379	581.466,893 385.547,397	4.085
379	581.466,893 385.547,397	380	581.464,021 385.550,505	4.232	380	581.464,021 385.550,505	381	581.457,13 385.557,334	9.702	381	581.457,13 385.557,334	382	581.452,18 385.561,93	6.755
382	581.452,18 385.561,93	383	581.441,313 385.572,528	15.179	383	581.441,313 385.572,528	384	581.426,545 385.586,26	20.166	384	581.426,545 385.586,26	385	581.415,096 385.598,108	16.476
385	581.415,096 385.598,108	386	581.397,178 385.618,033	26.797	386	581.397,178 385.618,033	387	581.378,85 385.637,35	26.628	387	581.378,85 385.637,35	388	581.377,584 385.639,104	2.163
388	581.377,584 385.639,104	389	581.368,899 385.646,907	11.675	389	581.368,899 385.646,907	390	581.357,076 385.659,743	17.451	390	581.357,076 385.659,743	391	581.330,678 385.687,043	37.976
391	581.330,678 385.687,043	392	581.308,63 385.710,19	31.967	392	581.308,63 385.710,19	393	581.291,161 385.729,961	26.383	393	581.291,161 385.729,961	394	581.291,085 385.730,044	0.113
394	581.291,085 385.730,044	395	581.276,292 385.744,25	20.51	395	581.276,292 385.744,25	396	581.267,488 385.752,704	12.206	396	581.267,488 385.752,704	397	581.251,637 385.767,965	22.003
397	581.251,637 385.767,965	398	581.251,049 385.768,491	0.789	398	581.251,049 385.768,491	399	581.221,703 385.800,193	43.2	399	581.221,703 385.800,193	400	581.209,613 385.812,834	17.492
400	581.209,613 385.812,834	401	581.201,682 385.821,126	11.474	401	581.201,682 385.821,126	402	581.191,805 385.831,765	14.517	402	581.191,805 385.831,765	403	581.185,866 385.838,163	8.73
403	581.185,866 385.838,163	404	581.180,978 385.844,259	7.814	404	581.180,978 385.844,259	405	581.146,738 385.875,892	46.616	405	581.146,738 385.875,892	406	581.144,795 385.877,988	2.858
406	581.144,795 385.877,988	407	581.130,982 385.893,029	20.421	407	581.130,982 385.893,029	408	581.128,093 385.896,093	4.211	408	581.128,093 385.896,093	409	581.109,07 385.916,695	28.041
409	581.109,07 385.916,695	410	581.101,419 385.925,011	11.3	410	581.101,419 385.925,011	411	581.091,482 385.935,959	14.785	411	581.091,482 385.935,959	412	581.088,406 385.939,24	4.497

Punct început	X / Y	Punct sfârşit	X / Y	Lungime segment	Punct început	X / Y	Punct sfârşit	X / Y	Lungime segment	Punct început	X / Y	Punct sfârşit	X / Y	Lungime segment
412	581.088,406 385.939,24	413	581.076,723 385.951,018	16.59	413	581.076,723 385.951,018	414	581.072,569 385.955,199	5.894	414	581.072,569 385.955,199	415	581.061,455 385.965,743	15.32
415	581.061,455 385.965,743	416	581.051,698 385.975,296	13.65 5	416	581.051,698 385.975,296	417	581.044,758 385.981,738	9.469	417	581.044,758 385.981,738	418	581.039,802 385.986,471	6.853
418	581.039,802 385.986,471	419	581.028,203 385.998,184	16.48 4	419	581.028,203 385.998,184	420	581.013,15 386.014,162	21.95 2	420	581.013,15 386.014,162	421	581.001,55 386.027,55	17.71 4
421	581.001,55 386.027,55	422	580.991,132 386.039,23	15.65 1	422	580.991,132 386.039,23	423	580.975,641 386.056,203	22.97 9	423	580.975,641 386.056,203	424	580.969,256 386.062,88	9.239
424	580.969,256 386.062,88	425	580.963,568 386.069,088	8.42	425	580.963,568 386.069,088	426	580.958,32 386.074,667	7.659	426	580.958,32 386.074,667	427	580.959,263 386.075,544	1.288
427	580.959,263 386.075,544	428	580.956,677 386.078,323	3.796	428	580.956,677 386.078,323	429	580.952,498 386.081,684	5.363	429	580.952,498 386.081,684	430	580.947,531 386.086,82	7.145
430	580.947,531 386.086,82	431	580.945,346 386.089,097	3.156	431	580.945,346 386.089,097	432	580.941,777 386.092,741	5.101	432	580.941,777 386.092,741	433	580.936,531 386.098,21	7.578
433	580.936,531 386.098,21	434	580.931,008 386.104,02	8.016	434	580.931,008 386.104,02	435	580.923,891 386.111,198	10.10 8	435	580.923,891 386.111,198	436	580.921,686 386.113,664	3.308
436	580.921,686 386.113,664	437	580.916,734 386.118,479	6.907	437	580.916,734 386.118,479	438	580.912,077 386.123,546	6.882	438	580.912,077 386.123,546	439	580.906,092 386.129,909	8.735
439	580.906,092 386.129,909	440	580.897,712 386.138,839	12.24 6	440	580.897,712 386.138,839	441	580.892,166 386.144,47	7.904	441	580.892,166 386.144,47	442	580.887,021 386.149,928	7.501
442	580.887,021 386.149,928	443	580.882,385 386.154,43	6.462	443	580.882,385 386.154,43	444	580.874,811 386.161,654	10.46 7	444	580.874,811 386.161,654	445	580.868,405 386.168,742	9.554
445	580.868,405 386.168,742	446	580.862,501 386.174,907	8.536	446	580.862,501 386.174,907	447	580.856,85 386.181,102	8.385	447	580.856,85 386.181,102	448	580.856,355 386.181,645	0.735
448	580.856,355 386.181,645	449	580.850,512 386.187,787	8.477	449	580.850,512 386.187,787	450	580.844,58 386.194,341	8.84	450	580.844,58 386.194,341	451	580.838,059 386.201,536	9.71
451	580.838,059 386.201,536	452	580.832,391 386.207,959	8.566	452	580.832,391 386.207,959	453	580.824,408 386.216,571	11.74 3	453	580.824,408 386.216,571	454	580.808,291 386.232,078	22.36 6
454	580.808,291 386.232,078	455	580.803,023 386.237,148	7.311	455	580.803,023 386.237,148	456	580.792,25 386.247,82	15.16 4	456	580.792,25 386.247,82	457	580.791,934 386.247,998	0.363
457	580.791,934 386.247,998	458	580.787,132 386.252,872	6.842	458	580.787,132 386.252,872	459	580.783,105 386.256,892	5.69	459	580.783,105 386.256,892	460	580.777,3 386.262,766	8.258
460	580.777,3 386.262,766	461	580.771,711 386.268,67	8.13	461	580.771,711 386.268,67	462	580.769,375 386.271,266	3.492	462	580.769,375 386.271,266	463	580.768,455 386.272,361	1.43
463	580.768,455 386.272,361	464	580.763,486 386.277,368	7.054	464	580.763,486 386.277,368	465	580.759,969 386.281,007	5.061	465	580.759,969 386.281,007	466	580.754,54 386.286,814	7.95
466	580.754,54 386.286,814	467	580.753,056 386.288,359	2.142	467	580.753,056 386.288,359	468	580.751,364 386.290,161	2.472	468	580.751,364 386.290,161	469	580.744,841 386.296,85	9.343
469	580.744,841 386.296,85	470	580.741,713 386.300,094	4.506	470	580.741,713 386.300,094	471	580.734,134 386.307,953	10.91 8	471	580.734,134 386.307,953	472	580.729,249 386.312,938	6.98
472	580.729,249 386.312,938	473	580.723,601 386.318,701	8.069	473	580.723,601 386.318,701	474	580.713,42 386.329,61	14.92 2	474	580.713,42 386.329,61	475	580.706,81 386.336,412	9.485
475	580.706,81 386.336,412	476	580.702,723 386.340,875	6.052	476	580.702,723 386.340,875	477	580.699,307 386.344,191	4.761	477	580.699,307 386.344,191	478	580.684,818 386.359,62	21.16 6
478	580.684,818 386.359,62	479	580.668,78 386.376,185	23.05 7	479	580.668,78 386.376,185	480	580.660,522 386.384,741	11.89 1	480	580.660,522 386.384,741	481	580.650,109 386.395,494	14.96 9
481	580.650,109 386.395,494	482	580.649,61 386.396,009	0.717	482	580.649,61 386.396,009	483	580.635,544 386.411,161	20.67 5	483	580.635,544 386.411,161	484	580.622,392 386.424,753	18.91 3
484	580.622,392 386.424,753	485	580.620,996 386.426,183	1.998	485	580.620,996 386.426,183	486	580.617,231 386.430,041	5.391	486	580.617,231 386.430,041	487	580.606,823 386.440,949	15.07 7
487	580.606,823 386.440,949	488	580.599,88 386.448,431	10.20 7	488	580.599,88 386.448,431	489	580.586,867 386.462,036	18.82 6	489	580.586,867 386.462,036	490	580.586,569 386.462,327	0.417
490	580.586,569 386.462,327	491	580.577,239 386.471,422	13.03	491	580.577,239 386.471,422	492	580.570,662 386.477,833	9.185	492	580.570,662 386.477,833	493	580.565,879 386.482,496	6.68
493	580.565,879 386.482,496	494	580.562,563 386.485,729	4.631	494	580.562,563 386.485,729	495	580.562,218 386.486,065	0.482	495	580.562,218 386.486,065	496	580.554,065 386.494,32	11.60 2
496	580.554,065 386.494,32	497	580.553,68 386.494,71	0.548	497	580.553,68 386.494,71	498	580.547,761 386.500,312	8.15	498	580.547,761 386.500,312	499	580.537,189 386.510,317	14.55 6
499	580.537,189 386.510,317	500	580.528,533 386.518,51	11.91 9	500	580.528,533 386.518,51	501	580.522,583 386.524,141	8.192	501	580.522,583 386.524,141	502	580.523,538 386.524,838	1.182
502	580.523,538 386.524,838	503	580.521,161 386.528,055	4.0	503	580.521,161 386.528,055	504	580.520,348 386.529,155	1.368	504	580.520,348 386.529,155	505	580.519,16 386.527,859	1.758
505	580.519,16 386.527,859	506	580.510,974 386.536,991	12.26 4	506	580.510,974 386.536,991	507	580.505,911 386.542,169	7.242	507	580.505,911 386.542,169	508	580.497,581 386.550,956	12.10 8
508	580.497,581 386.550,956	509	580.494,306 386.554,874	5.107	509	580.494,306 386.554,874	510	580.487,046 386.563,123	10.98 9	510	580.487,046 386.563,123	511	580.477,543 386.575,602	15.68 5

Punct început	X / Y	Punct sfârșit	X / Y	Lungime segment	Punct început	X / Y	Punct sfârșit	X / Y	Lungime segment	Punct început	X / Y	Punct sfârșit	X / Y	Lungime segment
511	580.477,543 386.575,602	512	580.473,518 386.580,758	6.541	512	580.473,518 386.580,758	513	580.467,907 386.587,93	9.106	513	580.467,907 386.587,93	514	580.461,684 386.593,393	8.281
514	580.461,684 386.593,393	515	580.460,719 386.594,165	1.236	515	580.460,719 386.594,165	516	580.454,545 386.598,477	7.531	516	580.454,545 386.598,477	517	580.437,956 386.625,015	31.296
517	580.437,956 386.625,015	518	580.423,881 386.650,997	29.549	518	580.423,881 386.650,997	519	580.415,367 386.669,068	19.976	519	580.415,367 386.669,068	520	580.398,216 386.710,111	44.482
520	580.398,216 386.710,111	521	580.389,663 386.734,05	25.421	521	580.389,663 386.734,05	522	580.382,116 386.754,352	21.659	522	580.382,116 386.754,352	523	580.377,174 386.769,61	16.038
523	580.377,174 386.769,61	524	580.373,571 386.788,943	19.666	524	580.373,571 386.788,943	525	580.372,251 386.795,783	6.966	525	580.372,251 386.795,783	526	580.370,671 386.804,763	9.118
526	580.370,671 386.804,763	527	580.370,161 386.806,752	2.053	527	580.370,161 386.806,752	528	580.369,431 386.810,175	3.5	528	580.369,431 386.810,175	529	580.368,007 386.818,03	7.983
529	580.368,007 386.818,03	530	580.365,408 386.831,043	13.27	530	580.365,408 386.831,043	531	580.364,755 386.836,504	5.5	531	580.364,755 386.836,504	532	580.364,559 386.838,17	1.677
532	580.364,559 386.838,17	533	580.364,34 386.839,731	1.576	533	580.364,34 386.839,731	534	580.363,713 386.845,168	5.473	534	580.363,713 386.845,168	535	580.362,874 386.849,34	4.256
535	580.362,874 386.849,34	536	580.362,278 386.853,044	3.752	536	580.362,278 386.853,044	537	580.361,755 386.856,209	3.208	537	580.361,755 386.856,209	538	580.360,141 386.866,458	10.375
538	580.360,141 386.866,458	539	580.358,579 386.870,764	4.581	539	580.358,579 386.870,764	540	580.358,01 386.874,227	3.509	540	580.358,01 386.874,227	541	580.355,506 386.889,631	15.606
541	580.355,506 386.889,631	542	580.354,231 386.895,901	6.398	542	580.354,231 386.895,901	543	580.353,572 386.899,196	3.36	543	580.353,572 386.899,196	544	580.353,454 386.900,248	1.059
544	580.353,454 386.900,248	545	580.351,902 386.908,391	8.29	545	580.351,902 386.908,391	546	580.349,216 386.924,269	16.104	546	580.349,216 386.924,269	547	580.348,246 386.929,281	5.105
547	580.348,246 386.929,281	548	580.346,597 386.938,266	9.135	548	580.346,597 386.938,266	549	580.345,881 386.941,638	3.447	549	580.345,881 386.941,638	550	580.345,217 386.944,967	3.395
550	580.345,217 386.944,967	551	580.344,842 386.947,85	2.907	551	580.344,842 386.947,85	552	580.344,19 386.951,748	3.952	552	580.344,19 386.951,748	553	580.343,39 386.956,201	4.524
553	580.343,39 386.956,201	554	580.342,66 386.960,359	4.222	554	580.342,66 386.960,359	555	580.341,658 386.966,789	6.508	555	580.341,658 386.966,789	556	580.340,383 386.974,738	8.051
556	580.340,383 386.974,738	557	580.339,693 386.978,93	4.248	557	580.339,693 386.978,93	558	580.338,503 386.985,925	7.096	558	580.338,503 386.985,925	559	580.336,708 386.998,453	12.656
559	580.336,708 386.998,453	560	580.336,192 387.001,501	3.091	560	580.336,192 387.001,501	561	580.333,768 387.015,642	14.347	561	580.333,768 387.015,642	562	580.332,64 387.023,966	8.4
562	580.332,64 387.023,966	563	580.331,401 387.032,855	8.975	563	580.331,401 387.032,855	564	580.331,668 387.032,96	0.287	564	580.331,668 387.032,96	565	580.330,753 387.037,996	5.118
565	580.330,753 387.037,996	566	580.328,445 387.050,32	12.538	566	580.328,445 387.050,32	567	580.327,833 387.053,301	3.043	567	580.327,833 387.053,301	568	580.326,905 387.057,693	4.489
568	580.326,905 387.057,693	569	580.326,455 387.059,853	2.206	569	580.326,455 387.059,853	570	580.325,824 387.063,021	3.23	570	580.325,824 387.063,021	571	580.324,629 387.069,522	6.61
571	580.324,629 387.069,522	572	580.324,429 387.071,353	1.842	572	580.324,429 387.071,353	573	580.323,652 387.076,59	5.294	573	580.323,652 387.076,59	574	580.322,831 387.080,71	4.201
574	580.322,831 387.080,71	575	580.322,122 387.085,594	4.935	575	580.322,122 387.085,594	576	580.321,791 387.085,45	0.361	576	580.321,791 387.085,45	577	580.321,618 387.087,404	1.962
577	580.321,618 387.087,404	578	580.321,256 387.090,845	3.46	578	580.321,256 387.090,845	579	580.320,826 387.095,509	4.684	579	580.320,826 387.095,509	580	580.319,873 387.103,334	7.883
580	580.319,873 387.103,334	581	580.319,339 387.107,158	3.861	581	580.319,339 387.107,158	582	580.317,988 387.115,284	8.238	582	580.317,988 387.115,284	583	580.317,273 387.119,427	4.204
583	580.317,273 387.119,427	584	580.315,761 387.127,343	8.059	584	580.315,761 387.127,343	585	580.314,729 387.133,93	6.667	585	580.314,729 387.133,93	586	580.313,225 387.140,853	7.084
586	580.313,225 387.140,853	587	580.310,931 387.152,798	12.163	587	580.310,931 387.152,798	588	580.306,118 387.178,816	26.459	588	580.306,118 387.178,816	589	580.303,773 387.190,559	11.975
589	580.303,773 387.190,559	590	580.301,537 387.202,142	11.797	590	580.301,537 387.202,142	591	580.300,342 387.207,208	5.205	591	580.300,342 387.207,208	592	580.299,108 387.213,428	6.341
592	580.299,108 387.213,428	593	580.296,867 387.228,421	15.16	593	580.296,867 387.228,421	594	580.294,87 387.238,365	10.143	594	580.294,87 387.238,365	595	580.294,044 387.242,547	4.263
595	580.294,044 387.242,547	596	580.293,112 387.247,443	4.984	596	580.293,112 387.247,443	597	580.291,808 387.254,883	7.553	597	580.291,808 387.254,883	598	580.291,067 387.258,758	3.945
598	580.291,067 387.258,758	599	580.289,02 387.269,316	10.755	599	580.289,02 387.269,316	600	580.288,687 387.270,017	0.776	600	580.288,687 387.270,017	601	580.286,547 387.281,029	11.218
601	580.286,547 387.281,029	602	580.285,299 387.286,987	6.087	602	580.285,299 387.286,987	603	580.283,682 387.296,555	9.704	603	580.283,682 387.296,555	604	580.279,615 387.340,355	43.988
604	580.279,615 387.340,355	605	580.278,646 387.343,235	3.039	605	580.278,646 387.343,235	606	580.276,43 387.349,676	6.812	606	580.276,43 387.349,676	607	580.276,087 387.351,057	1.423
607	580.276,087 387.351,057	608	580.275,227 387.354,979	4.015	608	580.275,227 387.354,979	609	580.273,758 387.362,581	7.743	609	580.273,758 387.362,581	610	580.272,353 387.369,498	7.058

Punct început	X / Y	Punct sfârșit	X / Y	Lungime segment	Punct început	X / Y	Punct sfârșit	X / Y	Lungime segment	Punct început	X / Y	Punct sfârșit	X / Y	Lungime segment
610	580.272,353 387.369,498	611	580.271,75 387.373,889	4.432	611	580.271,75 387.373,889	612	580.270,556 387.383,118	9.306	612	580.270,556 387.383,118	613	580.270,379 387.394,183	11.066
613	580.270,379 387.394,183	614	580.268,952 387.403,336	9.264	614	580.268,952 387.403,336	615	580.266,667 387.418,722	15.555	615	580.266,667 387.418,722	616	580.265,666 387.425,239	6.593
616	580.265,666 387.425,239	617	580.263,171 387.440,361	15.326	617	580.263,171 387.440,361	618	580.261,95 387.447,762	7.501	618	580.261,95 387.447,762	619	580.261,044 387.447,624	0.916
619	580.261,044 387.447,624	620	580.258,88 387.461,205	13.752	620	580.258,88 387.461,205	621	580.255,856 387.478,732	17.786	621	580.255,856 387.478,732	622	580.255,086 387.482,138	3.492
622	580.255,086 387.482,138	623	580.253,874 387.489,925	7.881	623	580.253,874 387.489,925	624	580.252,985 387.494,743	4.899	624	580.252,985 387.494,743	625	580.249,05 387.516,121	21.737
625	580.249,05 387.516,121	626	580.246,578 387.530,488	14.578	626	580.246,578 387.530,488	627	580.244,001 387.529,479	2.767	627	580.244,001 387.529,479	628	580.243,99 387.528,042	1.437
628	580.243,99 387.528,042	629	580.242,461 387.528,202	1.537	629	580.242,461 387.528,202	630	580.242,476 387.529,51	1.308	630	580.242,476 387.529,51	631	580.244,001 387.529,484	1.525
631	580.244,001 387.529,484	632	580.246,578 387.530,493	2.767	632	580.246,578 387.530,493	633	580.246,429 387.531,357	0.877	633	580.246,429 387.531,357	634	580.242,72 387.553,002	21.96
634	580.242,72 387.553,002	635	580.241,413 387.560,472	7.583	635	580.241,413 387.560,472	636	580.241,331 387.560,889	0.425	636	580.241,331 387.560,889	637	580.240,826 387.563,45	2.61
637	580.240,826 387.563,45	638	580.240,409 387.565,935	2.52	638	580.240,409 387.565,935	639	580.239,335 387.572,182	6.339	639	580.239,335 387.572,182	640	580.238,774 387.575,887	3.747
640	580.238,774 387.575,887	641	580.238,505 387.577,505	1.64	641	580.238,505 387.577,505	642	580.238,273 387.578,581	1.101	642	580.238,273 387.578,581	643	580.237,1 387.578,327	1.2
643	580.237,1 387.578,327	644	580.236,847 387.579,5	1.2	644	580.236,847 387.579,5	645	580.238,02 387.579,754	1.2	645	580.238,02 387.579,754	646	580.237,384 387.582,699	3.013
646	580.237,384 387.582,699	647	580.236,801 387.585,466	2.828	647	580.236,801 387.585,466	648	580.236,731 387.585,85	0.39	648	580.236,731 387.585,85	649	580.235,842 387.590,713	4.944
649	580.235,842 387.590,713	650	580.235,552 387.592,394	1.706	650	580.235,552 387.592,394	651	580.234,984 387.595,917	3.568	651	580.234,984 387.595,917	652	580.233,809 387.602,15	6.343
652	580.233,809 387.602,15	653	580.232,691 387.609,263	7.2	653	580.232,691 387.609,263	654	580.230,903 387.618,367	9.278	654	580.230,903 387.618,367	655	580.230,16 387.622,797	4.492
655	580.230,16 387.622,797	656	580.229,83 387.626,373	3.591	656	580.229,83 387.626,373	657	580.229,527 387.628,63	2.277	657	580.229,527 387.628,63	658	580.229,361 387.630,479	1.856
658	580.229,361 387.630,479	659	580.228,163 387.630,411	1.2	659	580.228,163 387.630,411	660	580.228,095 387.631,609	1.2	660	580.228,095 387.631,609	661	580.229,293 387.631,677	1.2
661	580.229,293 387.631,677	662	580.229,13 387.634,557	2.885	662	580.229,13 387.634,557	663	580.228,925 387.640,401	5.848	663	580.228,925 387.640,401	664	580.228,829 387.644,464	4.064
664	580.228,829 387.644,464	665	580.230,005 387.660,54	16.119	665	580.230,005 387.660,54	666	580.229,601 387.660,59	0.407	666	580.229,601 387.660,59	667	580.229,749 387.661,781	1.2
667	580.229,749 387.661,781	668	580.230,086 387.661,739	0.34	668	580.230,086 387.661,739	669	580.230,28 387.664,729	2.996	669	580.230,28 387.664,729	670	580.219,346 387.692,974	30.287
670	580.219,346 387.692,974	671	580.217,928 387.686,878	6.259	671	580.217,928 387.686,878	672	580.214,667 387.685,46	3.556	672	580.214,667 387.685,46	673	580.212,965 387.687,586	2.723
673	580.212,965 387.687,586	674	580.208,637 387.710,704	23.52	674	580.208,637 387.710,704	675	580.205,061 387.674,273	36.606	675	580.205,061 387.674,273	676	580.206,994 387.639,866	34.461
676	580.206,994 387.639,866	677	580.208,223 387.645,461	5.728	677	580.208,223 387.645,461	678	580.232,668 387.504,719	142.849	678	580.232,668 387.504,719	679	580.242,846 387.446,122	59.474
679	580.242,846 387.446,122	680	580.267,848 387.296,455	151.741	680	580.267,848 387.296,455	681	580.284,163 387.201,834	96.017	681	580.284,163 387.201,834	682	580.279,163 387.200,998	5.069
682	580.279,163 387.200,998	683	580.281,093 387.191,182	10.004	683	580.281,093 387.191,182	1	580.285,998 387.192,002	4.973					

** Lungimile segmentelor sunt determinate în planul de proiecție Stereo 70 și sunt rotunjite la 1 milimetru.

*** Distanța dintre puncte este formată din segmente cumulate ce sunt mai mici decât valoarea 1 milimetru.

**DATE DESPRE IMOBILUL NR. 9852**

Oficiul de Cadastru și Publicitate Imobiliară PRAHOVA
Biroul de Cadastru și Publicitate Imobiliară Ploiești

A. Partea I. Descrierea imobilului

TEREN Intravilan

Adresa: Loc. Blejoi, Jud. Prahova, T24, Ps173/2 - Lot 2

Nr. Crt	Nr cadastral Nr. topografic	Suprafața* (mp)	Observații / Referințe
A1	26719	5.991	Sector cadastral:0 Teren neimprejmuit;

B. Partea II. Proprietari și acte

Inscrieri privitoare la dreptul de proprietate și alte drepturi reale		Referințe
48208 / 11/05/2015		
Act Administrativ nr. 28, din 30/04/2015 emis de COMUNA BLEJOI (act administrativ nr. 5178/07.05.2015 emis de PRIMARIA BLEJOI);		
B1	Intabulare, drept de PROPRIETATE domeniul public, dobandit prin Lege, cota actuala 1/1, cota initiala 1/1 1) COMUNA BLEJOI, CIF:2845346	A1

C. Partea III. SARCINI .

Inscrieri privind dezmembramintele dreptului de proprietate, drepturi reale de garanție și sarcini	Referințe
NU SUNT	

Anexa Nr. 1 La Partea I

Teren

Nr cadastral	Suprafața (mp)*	Observații / Referințe
26719	5.991	

* Suprafața este determinată în planul de proiecție Stereo 70.



Date referitoare la teren

Crt	Categorie folosință	Intravilan	Suprafața (mp)	Tarla	Parcelă	Nr. topo	Observații / Referințe
9852	pasune	DA	5.991	-	PS173/2	-	

Lungime Segmente

1) Valorile lungimilor segmentelor sunt obținute din proiecție în plan.

Punct început	X / Y	Punct sfârșit	X / Y	Lungime segment (** (m)	Punct început	X / Y	Punct sfârșit	X / Y	Lungime segment (** (m)
1	580.291,17 387.162,235	2	580.285,998 387.192,002	30.213	2	580.285,998 387.192,002	3	580.281,093 387.191,182	4.973
3	580.281,093 387.191,182	4	580.286,792 387.162,207	29.53	4	580.286,792 387.162,207	5	580.291,622 387.134,208	28.413
5	580.291,622 387.134,208	6	580.304,941 387.056,361	78.978	6	580.304,941 387.056,361	7	580.323,416 386.945,06	112.824
7	580.323,416 386.945,06	8	580.341,227 386.850,144	96.573	8	580.341,227 386.850,144	9	580.346,762 386.814,903	35.673
9	580.346,762 386.814,903	10	580.364,505 386.721,618	94.957	10	580.364,505 386.721,618	11	580.367,597 386.691,844	29.934

Punct început	X / Y	Punct sfârșit	X / Y	Lungime segment (** (m)	Punct început	X / Y	Punct sfârșit	X / Y	Lungime segment (** (m)
11	580.367,597 386.691,844	12	580.405,462 386.478,154	217.019	12	580.405,462 386.478,154	13	580.442,809 386.268,691	212.766
13	580.442,809 386.268,691	14	580.467,373 386.128,083	142.738	14	580.467,373 386.128,083	15	580.503,347 385.920,116	211.055
15	580.503,347 385.920,116	16	580.508,636 385.884,047	36.455	16	580.508,636 385.884,047	17	580.511,039 385.863,04	21.144
17	580.511,039 385.863,04	18	580.513,008 385.842,489	20.645	18	580.513,008 385.842,489	19	580.514,341 385.826,843	15.703
19	580.514,341 385.826,843	20	580.515,486 385.813,042	13.848	20	580.515,486 385.813,042	21	580.516,474 385.813,222	1.004
21	580.516,474 385.813,222	22	580.519,168 385.813,714	2.739	22	580.519,168 385.813,714	23	580.526,246 385.815,007	7.195
23	580.526,246 385.815,007	24	580.496,484 385.980,989	168.629	24	580.496,484 385.980,989	25	580.462,094 386.177,16	199.163
25	580.462,094 386.177,16	26	580.447,361 386.264,379	88.455	26	580.447,361 386.264,379	27	580.428,965 386.371,821	109.005
27	580.428,965 386.371,821	28	580.414,713 386.451,185	80.634	28	580.414,713 386.451,185	29	580.392,688 386.575,41	126.162
29	580.392,688 386.575,41	30	580.373,237 386.685,976	112.264	30	580.373,237 386.685,976	31	580.368,618 386.719,513	33.854
31	580.368,618 386.719,513	32	580.364,378 386.745,753	26.58	32	580.364,378 386.745,753	33	580.348,537 386.827,45	83.219
33	580.348,537 386.827,45	34	580.318,68 387.001,196	176.293	34	580.318,68 387.001,196	1	580.291,17 387.162,235	163.372

** Lungimile segmentelor sunt determinate în planul de proiecție Stereo 70 și sunt rotunjite la 1 milimetru.

*** Distanța dintre puncte este formată din segmente cumulate ce sunt mai mici decât valoarea 1 milimetru.

**DATE DESPRE IMOBILUL NR. 9854**

Oficiul de Cadastru și Publicitate Imobiliară PRAHOVA
Biroul de Cadastru și Publicitate Imobiliară Ploiești

A. Partea I. Descrierea imobilului

TEREN Intravilan

Adresa: Loc. Blejoi, Jud. Prahova

Nr. Crt	Nr cadastral Nr. topografic	Suprafața* (mp)	Observații / Referințe
A1		Din acte: 2.736 Masurata: 2.735	Sector cadastral:0 Teren neimprejmuit;

B. Partea II. Proprietari și acte

Inscrieri privitoare la dreptul de proprietate și alte drepturi reale		Referințe
/		
Act Administrativ nr. 28, din 30/04/2015 emis de CONSILIUL LOCAL AL COMUNEI BLEJOI;		
B1	Intabulare, drept de PROPRIETATE domeniul public, dobandit prin Lege, cota actuala 1/1, cota initiala 1/1 1) COMUNA BLEJOI, CIF:2845346	A1

C. Partea III. SARCINI .

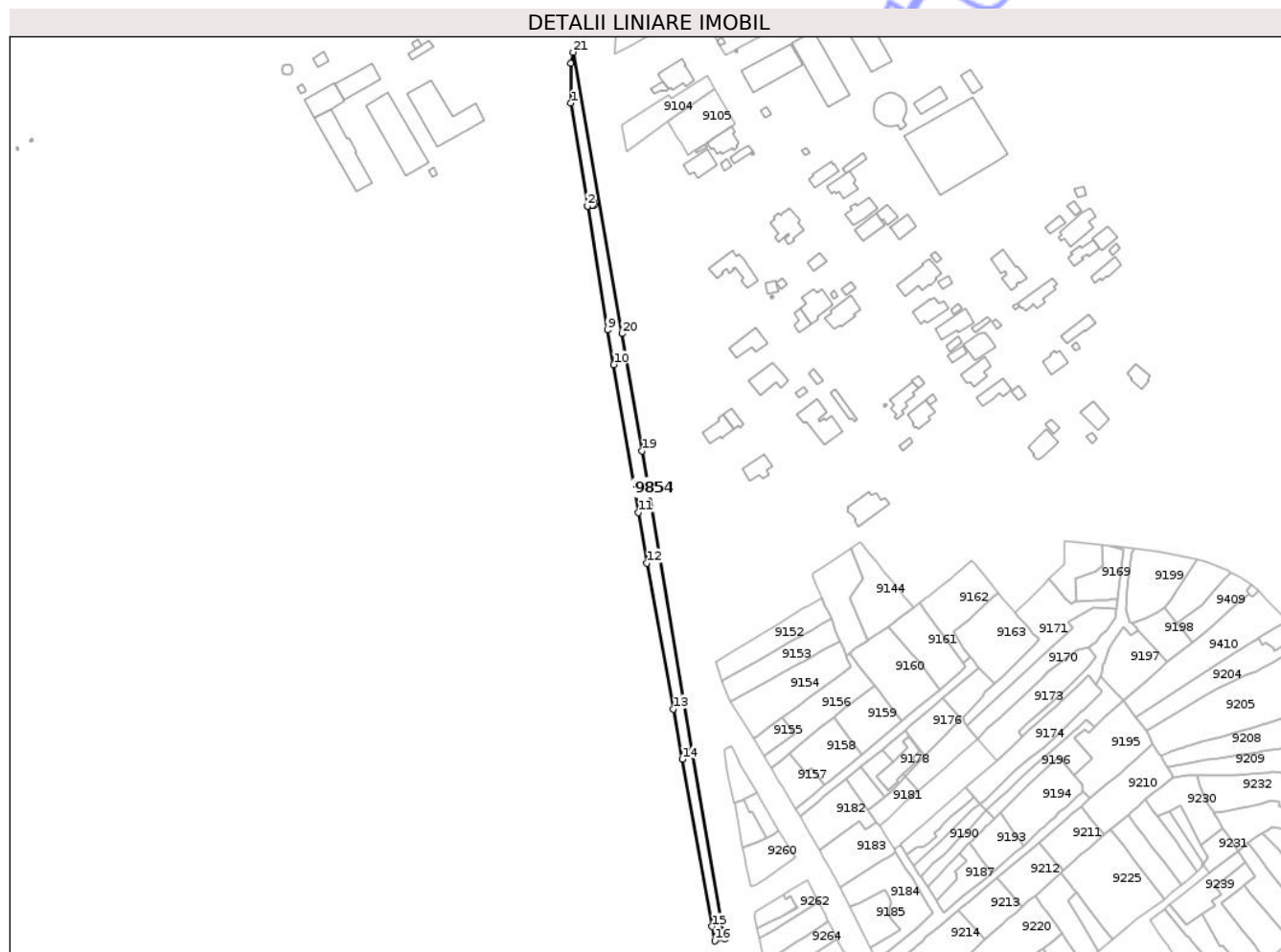
Inscrieri privind dezmembramintele dreptului de proprietate, drepturi reale de garanție și sarcini	Referințe
NU SUNT	

Anexa Nr. 1 La Partea I

Teren

Nr cadastral	Suprafața (mp)*	Observații / Referințe
	Din acte: 2.736 Masurata: 2.735	

* Suprafața este determinată în planul de proiecție Stereo 70.



Date referitoare la teren

Crt	Categorie folosință	Intra vilan	Suprafața (mp)	Tarla	Parcelă	Nr. topo	Observații / Referințe
98 54	pasune	DA	2.735	-	PS173/1	-	

Lungime Segmente

1) Valorile lungimilor segmentelor sunt obținute din proiecție în plan.

Punct început	X / Y	Punct sfârșit	X / Y	Lungime segment (** (m)
1	580.207,094 387.620,013	2	580.215,436 387.568,539	52.146
3	580.217,693 387.568,911	4	580.217,477 387.570,086	1.195
5	580.218,657 387.570,303	6	580.218,874 387.569,123	1.2
7	580.217,694 387.568,906	8	580.215,437 387.568,534	2.287
9	580.225,484 387.506,537	10	580.228,567 387.489,247	17.563

Punct început	X / Y	Punct sfârșit	X / Y	Lungime segment (** (m)
2	580.215,436 387.568,539	3	580.217,693 387.568,911	2.287
4	580.217,477 387.570,086	5	580.218,657 387.570,303	1.2
6	580.218,874 387.569,123	7	580.217,694 387.568,906	1.2
8	580.215,437 387.568,534	9	580.225,484 387.506,537	62.806
10	580.228,567 387.489,247	11	580.240,76 387.415,186	75.058

Punct început	X / Y	Punct sfârșit	X / Y	Lungime segment (** (m)
11	580.240,76 387.415,186	12	580.245,252 387.390,038	25.546
13	580.258,309 387.316,961	14	580.262,853 387.291,834	25.535
15	580.277,742 387.208,223	16	580.279,163 387.200,998	7.363
17	580.284,163 387.201,834	18	580.267,848 387.296,455	96.017
19	580.242,846 387.446,122	20	580.232,668 387.504,719	59.474
21	580.208,223 387.645,461	22	580.206,994 387.639,866	5.728

Punct început	X / Y	Punct sfârșit	X / Y	Lungime segment (** (m)
12	580.245,252 387.390,038	13	580.258,309 387.316,961	74.234
14	580.262,853 387.291,834	15	580.277,742 387.208,223	84.926
16	580.279,163 387.200,998	17	580.284,163 387.201,834	5.069
18	580.267,848 387.296,455	19	580.242,846 387.446,122	151.741
20	580.232,668 387.504,719	21	580.208,223 387.645,461	142.849
22	580.206,994 387.639,866	1	580.207,094 387.620,013	19.853

** Lungimile segmentelor sunt determinate în planul de proiecție Stereo 70 și sunt rotunjite la 1 milimetru.

*** Distanța dintre puncte este formată din segmente cumulate ce sunt mai mici decât valoarea 1 milimetru.

Neutilizabil în Cămin Civil



DATE DESPRE IMOBILUL NR. 9857

Oficiul de Cadastru și Publicitate Imobiliară PRAHOVA
Biroul de Cadastru și Publicitate Imobiliară Ploiești

A. Partea I. Descrierea imobilului

TEREN Intravilan

Adresa: Loc. Blejoi, Calea Văleni, Jud. Prahova, DN 1A km 88+710 - km 90+102

Nr. Crt	Nr cadastral Nr. topografic	Suprafața* (mp)	Observații / Referințe
A1	33980	Din acte: 3.611.371 Masurata: 27.431	Sector cadastral:0 Teren neimprejmuit; DN 1A km 88+710 - km 90+102

B. Partea II. Proprietari și acte

Inscrieri privitoare la dreptul de proprietate și alte drepturi reale		Referințe
93901 / 08/06/2023		
Act Normativ nr. 1705, din 29/11/2006 emis de GUVERNUL ROMANIEI (Hotarare Guvern ; act normativ nr 212 din 28.12.2020, emis de GUVERNUL ROMANIEI;act normativ nr 86 din 17.09.2014, emis de GUVERNUL ROMANIEI;act administrativ nr 36814 din 21.09.2018, emis de C.N.A.I.R. S.A.;act normativ nr 68 din 06.11.2019, emis de GUVERNUL ROMANIEI;act administrativ nr 16/199959 din 23.05.2023, emis de CNAIR; act administrativ nr 5 din 02.03.2022, emis de C.N.A.I.R. S.A.;act normativ nr 43 din 28.08.1997, emis de GUVERNUL ROMANIEI;act normativ nr 55 din 14.09.2016, emis de GUVERNUL ROMANIEI);		
B1	Intabulare, drept de PROPRIETATE, dobandit prin Lege, cota actuala 1/1, cota initiala 1/1 1) STATUL ROMAN, CIF:9999999999999	A1
B2	Intabulare, drept de ADMINISTRARE 1) MINISTERUL TRANSPORTURILOR SI INFRASTRUCTURII, CIF:9999999999999	A1

C. Partea III. SARCINI

Inscrieri privind dezmembramintele dreptului de proprietate, drepturi reale de garanție și sarcini		Referințe
93901 / 08/06/2023		
Act Normativ nr. 68, din 06/11/2019 emis de GUVERNUL ROMANIEI (Ordonanta de urgenta ; act administrativ nr 5 din 02.03.2022, emis de C.N.A.I.R. S.A.;act administrativ nr 36814 din 21.09.2018, emis de C.N.A.I.R. S.A.;act normativ nr 86 din 17.09.2014, emis de GUVERNUL ROMANIEI;act normativ nr 55 din 14.09.2016, emis de GUVERNUL ROMANIEI;act normativ nr 43 din 28.08.1997, emis de GUVERNUL ROMANIEI;act normativ nr 212 din 28.12.2020, emis de GUVERNUL ROMANIEI);		
C1	Intabulare, drept de CONCESIUNE 1) C.N.A.I.R. S.A., CIF:16054368	A1

Anexa Nr. 1 La Partea I

Teren

Nr cadastral	Suprafața (mp)*	Observații / Referințe
33980	Din acte: 3.611.371 Masurata: 27.431	DN 1A km 88+710 - km 90+102

* Suprafața este determinată în planul de proiecție Stereo 70.

DETALII LINIARE IMOBIL



Date referitoare la teren

Crt	Categorie folosință	Intravilan	Suprafața (mp)	Tarla	Parcelă	Nr. topo	Observații / Referințe
9857	drum	DA	27.431	-	-	-	DN 1A km 88+710 - km 90+102

Lungime Segmente

1) Valorile lungimilor segmentelor sunt obținute din proiecție în plan.

Punct început	X / Y	Punct sfârșit	X / Y	Lungime segment	Punct început	X / Y	Punct sfârșit	X / Y	Lungime segment	Punct început	X / Y	Punct sfârșit	X / Y	Lungime segment
1	580.001,724 387.952,967	2	579.993,606 387.949,954	8.659	2	579.993,606 387.949,954	3	579.992,089 387.928,265	21.742	3	579.992,089 387.928,265	4	579.994,194 387.927,187	2.365
4	579.994,194 387.927,187	5	579.996,296 387.925,81	2.513	5	579.996,296 387.925,81	6	579.998,398 387.923,857	2.869	6	579.998,398 387.923,857	7	579.999,915 387.921,92	2.46
7	579.999,915 387.921,92	8	580.001,001 387.920,209	2.027	8	580.001,001 387.920,209	9	580.001,833 387.918,498	1.903	9	580.001,833 387.918,498	10	580.002,661 387.915,763	2.858
10	580.002,661 387.915,763	11	580.002,932 387.911,695	4.077	11	580.002,932 387.911,695	12	580.011,6 387.890,67	22.742	12	580.011,6 387.890,67	13	580.013,998 387.889,033	2.903

Punct început	X / Y	Punct sfârșit	X / Y	Lungime segment	Punct început	X / Y	Punct sfârșit	X / Y	Lungime segment	Punct început	X / Y	Punct sfârșit	X / Y	Lungime segment
13	580.013,998 387.889,033	14	580.030,779 387.886,134	17.03	14	580.030,779 387.886,134	15	580.040,017 387.885,097	9.296	15	580.040,017 387.885,097	16	580.043,665 387.884,079	3.787
16	580.043,665 387.884,079	17	580.050,31 387.881,943	6.98	17	580.050,31 387.881,943	18	580.055,252 387.880,519	5.143	18	580.055,252 387.880,519	19	580.059,896 387.878,538	5.049
19	580.059,896 387.878,538	20	580.073,434 387.872,298	14.907	20	580.073,434 387.872,298	21	580.075,522 387.871,068	2.423	21	580.075,522 387.871,068	22	580.084,048 387.865,738	10.055
22	580.084,048 387.865,738	23	580.090,43 387.862,385	7.209	23	580.090,43 387.862,385	24	580.099,153 387.857,582	9.958	24	580.099,153 387.857,582	25	580.106,135 387.853,66	8.008
25	580.106,135 387.853,66	26	580.107,364 387.851,357	2.61	26	580.107,364 387.851,357	27	580.109,504 387.849,723	2.692	27	580.109,504 387.849,723	28	580.116,965 387.844,267	9.243
28	580.116,965 387.844,267	29	580.119,885 387.843,623	2.99	29	580.119,885 387.843,623	30	580.127,454 387.837,509	9.73	30	580.127,454 387.837,509	31	580.133,402 387.832,518	7.765
31	580.133,402 387.832,518	32	580.136,751 387.828,88	4.945	32	580.136,751 387.828,88	33	580.139,971 387.825,138	4.937	33	580.139,971 387.825,138	34	580.149,23 387.811,598	16.403
34	580.149,23 387.811,598	35	580.151,343 387.808,997	3.351	35	580.151,343 387.808,997	36	580.155,906 387.801,358	8.898	36	580.155,906 387.801,358	37	580.158,75 387.796,856	5.325
37	580.158,75 387.796,856	38	580.160,007 387.795,46	1.879	38	580.160,007 387.795,46	39	580.161,445 387.793,403	2.51	39	580.161,445 387.793,403	40	580.171,886 387.777,487	19.035
40	580.171,886 387.777,487	41	580.171,889 387.777,483	0.005	41	580.171,889 387.777,483	42	580.176,91 387.769,74	9.228	42	580.176,91 387.769,74	43	580.184,57 387.761,05	11.584
43	580.184,57 387.761,05	44	580.192,561 387.735,578	26.696	44	580.192,561 387.735,578	45	580.199,018 387.690,667	45.373	45	580.199,018 387.690,667	46	580.199,972 387.690,755	0.958
46	580.199,972 387.690,755	47	580.203,941 387.727,613	37.071	47	580.203,941 387.727,613	48	580.203,67 387.728,37	0.804	48	580.203,67 387.728,37	49	580.200,19 387.746,48	18.441
49	580.200,19 387.746,48	50	580.197,283 387.766,854	20.58	50	580.197,283 387.766,854	51	580.190,14 387.784,164	18.726	51	580.190,14 387.784,164	52	580.182,22 387.799,36	17.136
52	580.182,22 387.799,36	53	580.174,039 387.812,324	15.33	53	580.174,039 387.812,324	54	580.152,202 387.838,67	34.219	54	580.152,202 387.838,67	55	580.128,795 387.858,349	30.58
55	580.128,795 387.858,349	56	580.120,206 387.864,395	10.504	56	580.120,206 387.864,395	57	580.098,092 387.878,82	26.403	57	580.098,092 387.878,82	58	580.085,63 387.889,33	16.302
58	580.085,63 387.889,33	59	580.076,336 387.893,841	10.331	59	580.076,336 387.893,841	60	580.067,62 387.896,27	9.048	60	580.067,62 387.896,27	61	580.066,61 387.896,35	1.013
61	580.066,61 387.896,35	62	580.060,83 387.898,91	6.322	62	580.060,83 387.898,91	63	580.045,66 387.904,59	16.198	63	580.045,66 387.904,59	64	580.040,99 387.907,13	5.316
64	580.040,99 387.907,13	65	580.035,75 387.910,43	6.193	65	580.035,75 387.910,43	66	580.033,61 387.911,93	2.613	66	580.033,61 387.911,93	67	580.029,023 387.926,128	14.921
67	580.029,023 387.926,128	68	580.030,179 387.930,779	4.793	68	580.030,179 387.930,779	69	580.034,88 387.940,4	10.708	69	580.034,88 387.940,4	70	580.034,37 387.941,2	0.949
70	580.034,37 387.941,2	71	580.049,22 387.949,7	17.111	71	580.049,22 387.949,7	72	580.057,8 387.954,07	9.629	72	580.057,8 387.954,07	73	580.061,154 387.955,698	3.728
73	580.061,154 387.955,698	74	580.081,21 387.964,6	21.943	74	580.081,21 387.964,6	75	580.082,462 387.965,64	1.628	75	580.082,462 387.965,64	76	580.089,45 387.969,489	7.978
76	580.089,45 387.969,489	77	580.091,65 387.970,699	2.511	77	580.091,65 387.970,699	78	580.092,294 387.972,142	1.58	78	580.092,294 387.972,142	79	580.096,785 387.974,471	5.059
79	580.096,785 387.974,471	80	580.101,345 387.976,479	4.983	80	580.101,345 387.976,479	81	580.103,8 387.977,009	2.512	81	580.103,8 387.977,009	82	580.109,785 387.983,845	9.086
82	580.109,785 387.983,845	83	580.122,618 387.994,71	16.815	83	580.122,618 387.994,71	84	580.122,892 387.998,356	3.656	84	580.122,892 387.998,356	85	580.124,306 387.999,679	1.936
85	580.124,306 387.999,679	86	580.130,699 388.005,495	8.643	86	580.130,699 388.005,495	87	580.135,617 388.009,788	6.528	87	580.135,617 388.009,788	88	580.140,2 388.014,108	6.298
88	580.140,2 388.014,108	89	580.144,987 388.018,869	6.751	89	580.144,987 388.018,869	90	580.150,407 388.024,749	7.997	90	580.150,407 388.024,749	91	580.153,042 388.023,728	2.826
91	580.153,042 388.023,728	92	580.155,385 388.023,5	2.354	92	580.155,385 388.023,5	93	580.159,079 388.033,476	10.638	93	580.159,079 388.033,476	94	580.163,871 388.038,23	6.75
94	580.163,871 388.038,23	95	580.164,756 388.039,614	1.643	95	580.164,756 388.039,614	96	580.163,745 388.040,26	1.2	96	580.163,745 388.040,26	97	580.164,392 388.041,271	1.2
97	580.164,392 388.041,271	98	580.165,403 388.040,625	1.2	98	580.165,403 388.040,625	99	580.179,621 388.062,852	26.385	99	580.179,621 388.062,852	100	580.183,403 388.072,641	10.494
100	580.183,403 388.072,641	101	580.184,888 388.076,502	4.137	101	580.184,888 388.076,502	102	580.189,183 388.087,665	11.961	102	580.189,183 388.087,665	103	580.193,065 388.100,661	13.563
103	580.193,065 388.100,661	104	580.196,663 388.111,741	11.65	104	580.196,663 388.111,741	105	580.201,028 388.132,593	21.304	105	580.201,028 388.132,593	106	580.201,049 388.104,99	2.397
106	580.201,049 388.134,99	107	580.201,557 388.137,572	2.631	107	580.201,557 388.137,572	108	580.202,324 388.143,023	5.505	108	580.202,324 388.143,023	109	580.200,879 388.142,835	1.457
109	580.200,879 388.142,835	110	580.201,714 388.153,785	10.982	110	580.201,714 388.153,785	111	580.201,007 388.172,747	18.975	111	580.201,007 388.172,747	112	580.198,507 388.193,948	21.348

Punct început	X / Y	Punct sfârșit	X / Y	Lungime segmen t	Punct început	X / Y	Punct sfârșit	X / Y	Lungime segmen t	Punct început	X / Y	Punct sfârșit	X / Y	Lungime segmen t
112	580.198,507 388.193,948	113	580.193,6 388.217,072	23.63 9	113	580.193,6 388.217,072	114	580.186,216 388.239,73	23.83 1	114	580.186,216 388.239,73	115	580.174,834 388.267,328	29.85 3
115	580.174,834 388.267,328	116	580.160,69 388.294,726	30.83 3	116	580.160,69 388.294,726	117	580.147,62 388.318,83	27.41 9	117	580.147,62 388.318,83	118	580.134,655 388.341,545	26.15 5
118	580.134,655 388.341,545	119	580.111,1 388.381,188	46.11 3	119	580.111,1 388.381,188	120	580.094,687 388.410,038	33.19 2	120	580.094,687 388.410,038	121	580.069,269 388.451,843	48.92 6
121	580.069,269 388.451,843	122	580.048,075 388.488,313	42.18 1	122	580.048,075 388.488,313	123	580.030,429 388.518,647	35.09 3	123	580.030,429 388.518,647	124	580.018,634 388.538,953	23.48 3
124	580.018,634 388.538,953	125	580.002,707 388.567,521	32.70 8	125	580.002,707 388.567,521	126	579.990,422 388.590,863	26.37 7	126	579.990,422 388.590,863	127	579.980,228 388.616,153	27.26 7
127	579.980,228 388.616,153	128	579.973,688 388.638,047	22.85	128	579.973,688 388.638,047	129	579.968,591 388.658,534	21.11 2	129	579.968,591 388.658,534	130	579.964,331 388.689,135	30.89 6
130	579.964,331 388.689,135	131	579.963,098 388.714,567	25.46 2	131	579.963,098 388.714,567	132	579.963,288 388.738,44	23.87 4	132	579.963,288 388.738,44	133	579.965,171 388.756,988	18.64 3
133	579.965,171 388.756,988	134	579.968,868 388.780,594	23.89 4	134	579.968,868 388.780,594	135	579.975,129 388.805,745	25.91 9	135	579.975,129 388.805,745	136	579.980,957 388.823,873	19.04 2
136	579.980,957 388.823,873	137	579.985,017 388.831,336	8.496	137	579.985,017 388.831,336	138	579.999,275 388.853,203	26.10 5	138	579.999,275 388.853,203	139	580.006,402 388.868,118	16.53
139	580.006,402 388.868,118	140	580.018,755 388.893,296	28.04 5	140	580.018,755 388.893,296	141	580.028,302 388.908,85	18.25	141	580.028,302 388.908,85	142	580.045,52 388.930,54	27.69 3
142	580.045,52 388.930,54	143	580.060,755 388.946,888	22.34 6	143	580.060,755 388.946,888	144	580.069,909 388.954,215	11.72 5	144	580.069,909 388.954,215	145	580.090,448 388.971,01	26.53 2
145	580.090,448 388.971,01	146	580.111,878 388.986,185	26.25 9	146	580.111,878 388.986,185	147	580.111,059 388.987,262	1.353	147	580.111,059 388.987,262	148	580.109,937 388.988,809	1.911
148	580.109,937 388.988,809	149	580.106,134 388.995,785	7.945	149	580.106,134 388.995,785	150	580.105,02 388.997,313	1.891	150	580.105,02 388.997,313	151	580.104,063 388.998,887	1.842
151	580.104,063 388.998,887	152	580.102,288 388.997,592	2.197	152	580.102,288 388.997,592	153	580.093,754 388.991,41	10.53 8	153	580.093,754 388.991,41	154	580.066,134 388.970,727	34.50 6
154	580.066,134 388.970,727	155	580.066,131 388.970,724	0.004	155	580.066,131 388.970,724	156	580.045,532 388.952,834	27.28 3	156	580.045,532 388.952,834	157	580.042,409 388.949,667	4.448
157	580.042,409 388.949,667	158	580.035,473 388.942,459	10.00 3	158	580.035,473 388.942,459	159	580.030,7 388.937,39	6.962	159	580.030,7 388.937,39	160	580.026,942 388.933,17	5.651
160	580.026,942 388.933,17	161	580.024,574 388.930,637	3.467	161	580.024,574 388.930,637	162	580.017,89 388.922,435	10.58 1	162	580.017,89 388.922,435	163	580.013,212 388.916,367	7.662
163	580.013,212 388.916,367	164	580.011,161 388.913,581	3.46	164	580.011,161 388.913,581	165	580.011,069 388.913,448	0.162	165	580.011,069 388.913,448	166	580.011,445 388.913,211	0.444
166	580.011,445 388.913,211	167	580.012,162 388.914,167	1.195	167	580.012,162 388.914,167	168	580.013,122 388.913,448	1.199	168	580.013,122 388.913,448	169	580.012,402 388.912,487	1.201
169	580.012,402 388.912,487	170	580.011,442 388.913,207	1.2	170	580.011,442 388.913,207	171	580.011,066 388.913,444	0.444	171	580.011,066 388.913,444	172	580.006,031 388.906,154	8.86
172	580.006,031 388.906,154	173	580.003,182 388.901,89	5.128	173	580.003,182 388.901,89	174	579.997,326 388.891,695	11.75 7	174	579.997,326 388.891,695	175	579.994,461 388.889,36	3.696
175	579.994,461 388.889,36	176	579.987,72 388.876,445	14.56 8	176	579.987,72 388.876,445	177	579.986,948 388.874,34	2.242	177	579.986,948 388.874,34	178	579.982,142 388.864,879	10.61 2
178	579.982,142 388.864,879	179	579.981,672 388.863,909	1.078	179	579.981,672 388.863,909	180	579.982,752 388.863,386	1.2	180	579.982,752 388.863,386	181	579.982,228 388.862,306	1.2
181	579.982,228 388.862,306	182	579.981,149 388.862,829	1.199	182	579.981,149 388.862,829	183	579.973,977 388.848,033	16.44 3	183	579.973,977 388.848,033	184	579.964,802 388.825,104	24.69 7
184	579.964,802 388.825,104	185	579.962,846 388.818,872	6.532	185	579.962,846 388.818,872	186	579.959,961 388.808,796	10.48 1	186	579.959,961 388.808,796	187	579.961,115 388.808,465	1.201
187	579.961,115 388.808,465	188	579.960,785 388.807,312	1.199	188	579.960,785 388.807,312	189	579.959,631 388.807,642	1.2	189	579.959,631 388.807,642	190	579.957,34 388.799,64	8.324
190	579.957,34 388.799,64	191	579.954,442 388.784,411	15.50 2	191	579.954,442 388.784,411	192	579.953,441 388.777,835	6.652	192	579.953,441 388.777,835	193	579.951,089 388.760,884	17.11 3
193	579.951,089 388.760,884	194	579.949,671 388.754,758	6.288	194	579.949,671 388.754,758	195	579.944,547 388.737,638	17.87	195	579.944,547 388.737,638	196	579.951,408 388.733,346	8.093
196	579.951,408 388.733,346	197	579.948,626 388.712,34	21.18 9	197	579.948,626 388.712,34	198	579.951,614 388.675,064	37.39 6	198	579.951,614 388.675,064	199	579.957,472 388.646,272	29.38 2
199	579.957,472 388.646,272	200	579.963,547 388.621,968	25.05 2	200	579.963,547 388.621,968	201	579.987,646 388.559,253	67.18 6	201	579.987,646 388.559,253	202	580.009,402 388.523,874	41.53 3
202	580.009,402 388.523,874	203	580.038,689 388.476,763	55.47 2	203	580.038,689 388.476,763	204	580.034,771 388.473,064	5.388	204	580.034,771 388.473,064	205	580.042,691 388.461,874	13.70 9
205	580.042,691 388.461,874	206	580.044,595 388.460,002	2.67	206	580.044,595 388.460,002	207	580.052,515 388.447,469	14.82 6	207	580.052,515 388.447,469	208	580.055,064 388.443,18	4.989
208	580.055,064 388.443,18	209	580.062,787 388.430,756	14.62 9	209	580.062,787 388.430,756	210	580.063,374 388.431,027	0.647	210	580.063,374 388.431,027	211	580.067,719 388.423,662	8.551

Punct început	X / Y	Punct sfârșit	X / Y	Lungime segment	Punct început	X / Y	Punct sfârșit	X / Y	Lungime segment	Punct început	X / Y	Punct sfârșit	X / Y	Lungime segment
211	580.067,719 388.423,662	212	580.068,753 388.424,272	1.201	212	580.068,753 388.424,272	213	580.069,363 388.423,239	1.2	213	580.069,363 388.423,239	214	580.068,329 388.422,629	1.201
214	580.068,329 388.422,629	215	580.069,099 388.421,324	1.515	215	580.069,099 388.421,324	216	580.072,812 388.414,959	7.369	216	580.072,812 388.414,959	217	580.073,907 388.413,196	2.075
217	580.073,907 388.413,196	218	580.074,926 388.413,829	1.2	218	580.074,926 388.413,829	219	580.075,559 388.412,81	1.2	219	580.075,559 388.412,81	220	580.074,539 388.412,177	1.2
220	580.074,539 388.412,177	221	580.080,134 388.403,166	10.607	221	580.080,134 388.403,166	222	580.087,031 388.391,943	13.173	222	580.087,031 388.391,943	223	580.093,689 388.380,139	13.552
223	580.093,689 388.380,139	224	580.094,734 388.380,728	1.2	224	580.094,734 388.380,728	225	580.095,323 388.379,683	1.2	225	580.095,323 388.379,683	226	580.094,278 388.379,093	1.2
226	580.094,278 388.379,093	227	580.098,538 388.371,54	8.672	227	580.098,538 388.371,54	228	580.105,897 388.360,398	13.353	228	580.105,897 388.360,398	229	580.111,776 388.349,937	12.0
229	580.111,776 388.349,937	230	580.114,55 388.344,84	5.803	230	580.114,55 388.344,84	231	580.118,179 388.337,542	8.15	231	580.118,179 388.337,542	232	580.123,26 388.328,28	10.564
232	580.123,26 388.328,28	233	580.123,969 388.326,91	1.543	233	580.123,969 388.326,91	234	580.124,053 388.326,968	0.102	234	580.124,053 388.326,968	235	580.123,466 388.328,01	1.196
235	580.123,466 388.328,01	236	580.124,512 388.328,598	1.2	236	580.124,512 388.328,598	237	580.125,101 388.327,552	1.2	237	580.125,101 388.327,552	238	580.124,055 388.326,964	1.2
238	580.124,055 388.326,964	239	580.123,971 388.326,906	0.102	239	580.123,971 388.326,906	240	580.127,96 388.319,203	8.675	240	580.127,96 388.319,203	241	580.140,99 388.297,66	25.177
241	580.140,99 388.297,66	242	580.154,29 388.273,4	27.667	242	580.154,29 388.273,4	243	580.159,39 388.262,29	12.225	243	580.159,39 388.262,29	244	580.162,13 388.252,88	9.801
244	580.162,13 388.252,88	245	580.176,44 388.218,76	36.999	245	580.176,44 388.218,76	246	580.182,39 388.180,32	38.898	246	580.182,39 388.180,32	247	580.182,39 388.164,455	15.865
247	580.182,39 388.164,455	248	580.183,59 388.164,455	1.2	248	580.183,59 388.164,455	249	580.183,59 388.163,255	1.2	249	580.183,59 388.163,255	250	580.182,39 388.163,255	1.2
250	580.182,39 388.163,255	251	580.182,39 388.160,915	2.34	251	580.182,39 388.160,915	252	580.177,65 388.126,89	34.354	252	580.177,65 388.126,89	253	580.168,481 388.097,706	30.59
253	580.168,481 388.097,706	254	580.159,241 388.072,205	27.123	254	580.159,241 388.072,205	255	580.159,291 388.071,963	0.247	255	580.159,291 388.071,963	256	580.157,112 388.066,17	6.189
256	580.157,112 388.066,17	257	580.155,892 388.063,657	2.793	257	580.155,892 388.063,657	258	580.157,088 388.063,754	1.2	258	580.157,088 388.063,754	259	580.157,186 388.062,558	1.2
259	580.157,186 388.062,558	260	580.155,989 388.062,461	1.201	260	580.155,989 388.062,461	261	580.156,093 388.061,191	1.274	261	580.156,093 388.061,191	262	580.156,049 388.057,583	3.608
262	580.156,049 388.057,583	263	580.149,678 388.046,678	12.63	263	580.149,678 388.046,678	264	580.148,408 388.043,828	3.12	264	580.148,408 388.043,828	265	580.146,764 388.040,686	3.546
265	580.146,764 388.040,686	266	580.138,125 388.032,07	12.201	266	580.138,125 388.032,07	267	580.131,871 388.025,842	8.826	267	580.131,871 388.025,842	268	580.121,463 388.016,292	14.125
268	580.121,463 388.016,292	269	580.114,283 388.010,747	9.072	269	580.114,283 388.010,747	270	580.086,664 387.992,906	32.88	270	580.086,664 387.992,906	271	580.079,821 387.987,841	8.514
271	580.079,821 387.987,841	272	580.078,622 387.987,233	1.344	272	580.078,622 387.987,233	273	580.058,046 387.976,769	23.084	273	580.058,046 387.976,769	274	580.040,414 387.968,587	19.438
274	580.040,414 387.968,587	275	580.023,583 387.961,237	18.366	275	580.023,583 387.961,237	276	580.016,735 387.958,642	7.323	276	580.016,735 387.958,642	277	580.013,453 387.957,399	3.509
277	580.013,453 387.957,399	278	580.007,098 387.954,959	6.807	278	580.007,098 387.954,959	1	580.001,724 387.952,967	5.731					

** Lungimile segmentelor sunt determinate în planul de proiecție Stereo 70 și sunt rotunjite la 1 milimetru.

*** Distanța dintre puncte este formată din segmente cumulate ce sunt mai mici decât valoarea 1 milimetru.

**DATE DESPRE IMOBILUL NR. 9858**

Oficiul de Cadastru și Publicitate Imobiliară PRAHOVA
Biroul de Cadastru și Publicitate Imobiliară Ploiești

A. Partea I. Descrierea imobilului

TEREN Intravilan

Adresa: Loc. Blejoi, Jud. Prahova, Lini CF 305 Ploiesti-Maneciu, KM 10+738 - KM 11+297, Jud. Prahova

Nr. Crt	Nr cadastral Nr. topografic	Suprafața* (mp)	Observații / Referințe
A1	34024	12.332	Sector cadastral:0 Teren neimprejmuit;

B. Partea II. Proprietari și acte

Inscrieri privitoare la dreptul de proprietate și alte drepturi reale	Referințe	
100099 / 20/06/2023		
Act Normativ nr. 589, din 03/05/2006 emis de Guvernul României (act administrativ nr 17408 din 08.05.2019, emis de MINISTERUL TRANSPORTURILOR SI INFRASTRUCTURII;ordonanta nr 12 din 07.07.1998, emis de Guvernul României;act normativ nr 581 din 10.09.1998, emis de Guvernul României;act administrativ nr 2 din 28.07.2020, emis de MINISTERUL TRANSPORTURILOR SI INFRASTRUCTURII;act normativ nr 1705 din 29.11.2006, emis de Guvernul României;act administrativ nr Th.5/641 din 09.06.2023, emis de COMPANIA NATIONALA DE CAI FERATE 'CFR' SA-SUCURSALA REGIONALA CF BUCURESTIA);		
B1	Intabulare, drept de PROPRIETATE(domeniul public), dobandit prin Lege, cota actuala 1/1, cota initiala 1/1 1) STATUL ROMAN, CIF:9999999999999	A1
B2	Intabulare, drept de ADMINISTRARE 1) MINISTERUL TRANSPORTURILOR ȘI INFRASTRUCTURII, CIF:13633330	A1
B3	Intabulare, drept de CONCESIUNE 1) COMPANIA NAȚIONALĂ DE CĂI FERATE CFR SA, CIF:11054529	A1

C. Partea III. SARCINI .

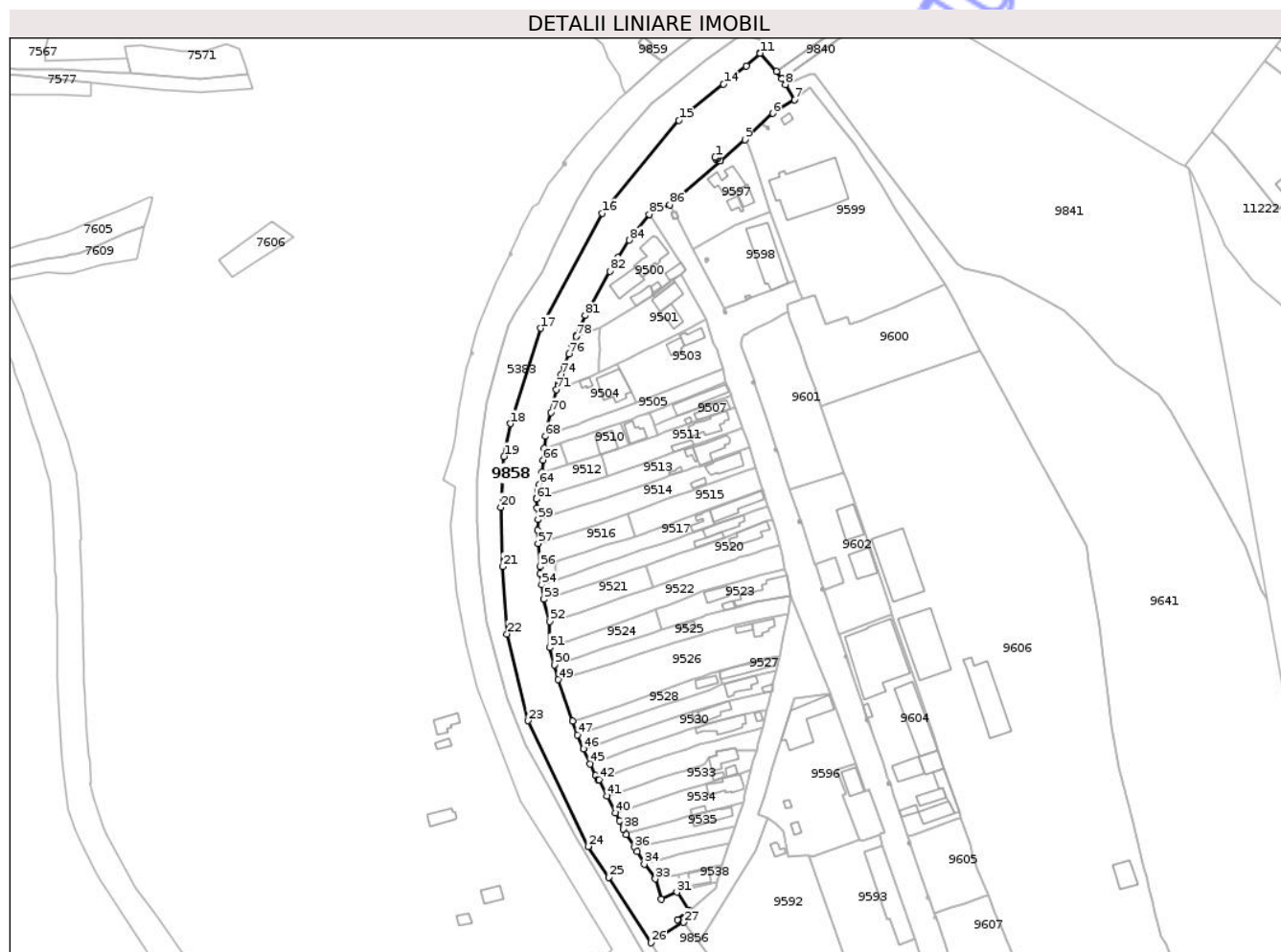
Inscrieri privind dezmembramintele dreptului de proprietate, drepturi reale de garanție și sarcini	Referințe
NU SUNT	

Anexa Nr. 1 La Partea I

Teren

Nr cadastral	Suprafața (mp)*	Observații / Referințe
34024	12.332	

* Suprafața este determinată în planul de proiecție Stereo 70.



Date referitoare la teren

Crt	Categorie folosință	Intravilan	Suprafața (mp)	Tarla	Parcelă	Nr. topo	Observații / Referințe
9858	cai ferate	DA	12.332	-	305	-	Teren intravilan neimprejmuit

Lungime Segmente

1) Valorile lungimilor segmentelor sunt obținute din proiecție în plan.

Punct început	X / Y	Punct sfârșit	X / Y	Lungime segment	Punct început	X / Y	Punct sfârșit	X / Y	Lungime segment	Punct început	X / Y	Punct sfârșit	X / Y	Lungime segment
1	580.095,805 388.916,976	2	580.096,899 388.917,469	1.2	2	580.096,899 388.917,469	3	580.097,392 388.916,375	1.2	3	580.097,392 388.916,375	4	580.098,659 388.915,097	1.8
4	580.098,659 388.915,097	5	580.112,261 388.926,871	17.99	5	580.112,261 388.926,871	6	580.127,766 388.941,493	21.31 2	6	580.127,766 388.941,493	7	580.140,065 388.948,947	14.38 1
7	580.140,065 388.948,947	8	580.134,92 388.957,436	9.926	8	580.134,92 388.957,436	9	580.133,006 388.960,594	3.693	9	580.133,006 388.960,594	10	580.129,983 388.964,895	5.257
10	580.129,983 388.964,895	11	580.120,682 388.974,911	13.66 9	11	580.120,682 388.974,911	12	580.120,457 388.974,702	0.307	12	580.120,457 388.974,702	13	580.113,125 388.967,668	10.16
13	580.113,125 388.967,668	14	580.100,367 388.957,704	16.18 8	14	580.100,367 388.957,704	15	580.075,574 388.937,548	31.95 2	15	580.075,574 388.937,548	16	580.033,035 388.885,886	66.92 2

Punct început	X / Y	Punct sfârșit	X / Y	Lungime segment	Punct început	X / Y	Punct sfârșit	X / Y	Lungime segment	Punct început	X / Y	Punct sfârșit	X / Y	Lungime segment
16	580.033,035 388.885,886	17	579.998,712 388.821,957	72.56	17	579.998,712 388.821,957	18	579.981,831 388.768,925	55.654	18	579.981,831 388.768,925	19	579.978,311 388.750,755	18.508
19	579.978,311 388.750,755	20	579.976,402 388.722,432	28.387	20	579.976,402 388.722,432	21	579.977,43 388.689,563	32.885	21	579.977,43 388.689,563	22	579.979,921 388.651,996	37.649
22	579.979,921 388.651,996	23	579.991,556 388.603,765	49.615	23	579.991,556 388.603,765	24	580.025,023 388.533,902	77.465	24	580.025,023 388.533,902	25	580.036,601 388.516,794	20.658
25	580.036,601 388.516,794	26	580.060,016 388.480,334	43.331	26	580.060,016 388.480,334	27	580.078,165 388.491,677	21.402	27	580.078,165 388.491,677	28	580.074,846 388.493,113	3.616
28	580.074,846 388.493,113	29	580.080,634 388.497,756	7.42	29	580.080,634 388.497,756	30	580.081,469 388.498,266	0.978	30	580.081,469 388.498,266	31	580.074,488 388.508,441	12.34
31	580.074,488 388.508,441	32	580.065,685 388.504,624	9.595	32	580.065,685 388.504,624	33	580.062,467 388.515,845	11.673	33	580.062,467 388.515,845	34	580.056,313 388.524,16	10.345
34	580.056,313 388.524,16	35	580.052,319 388.531,2	8.094	35	580.052,319 388.531,2	36	580.050,96 388.533,308	2.508	36	580.050,96 388.533,308	37	580.046,254 388.540,605	8.683
37	580.046,254 388.540,605	38	580.044,756 388.543,584	3.334	38	580.044,756 388.543,584	39	580.042,606 388.548,074	4.978	39	580.042,606 388.548,074	40	580.040,432 388.552,583	5.006
40	580.040,432 388.552,583	41	580.035,722 388.562,01	10.538	41	580.035,722 388.562,01	42	580.031,229 388.571,034	10.081	42	580.031,229 388.571,034	43	580.030,615 388.570,899	0.629
43	580.030,615 388.570,899	44	580.029,18 388.573,272	2.773	44	580.029,18 388.573,272	45	580.026,184 388.579,718	7.108	45	580.026,184 388.579,718	46	580.022,572 388.588,215	9.233
46	580.022,572 388.588,215	47	580.019,136 388.595,931	8.446	47	580.019,136 388.595,931	48	580.016,453 388.603,576	8.102	48	580.016,453 388.603,576	49	580.008,541 388.626,648	24.391
49	580.008,541 388.626,648	50	580.006,231 388.634,879	8.549	50	580.006,231 388.634,879	51	580.003,671 388.644,459	9.916	51	580.003,671 388.644,459	52	580.003,767 388.658,913	14.454
52	580.003,767 388.658,913	53	580.000,485 388.671,396	12.907	53	580.000,485 388.671,396	54	579.999,305 388.679,456	8.146	54	579.999,305 388.679,456	55	579.998,437 388.685,51	6.116
55	579.998,437 388.685,51	56	579.998,293 388.689,534	4.027	56	579.998,293 388.689,534	57	579.997,299 388.702,414	12.918	57	579.997,299 388.702,414	58	579.997,052 388.709,583	7.173
58	579.997,052 388.709,583	59	579.997,315 388.715,598	6.021	59	579.997,315 388.715,598	60	579.996,742 388.722,024	6.451	60	579.996,742 388.722,024	61	579.996,304 388.727,037	5.032
61	579.996,304 388.727,037	62	579.996,812 388.727,633	0.783	62	579.996,812 388.727,633	63	579.997,195 388.731,662	4.047	63	579.997,195 388.731,662	64	579.997,885 388.735,34	3.742
64	579.997,885 388.735,34	65	579.999,277 388.741,78	6.589	65	579.999,277 388.741,78	66	580.000,106 388.748,653	6.923	66	580.000,106 388.748,653	67	580.000,626 388.755,404	6.771
67	580.000,626 388.755,404	68	580.001,37 388.761,916	6.554	68	580.001,37 388.761,916	69	580.002,384 388.766,748	4.937	69	580.002,384 388.766,748	70	580.004,257 388.775,228	8.684
70	580.004,257 388.775,228	71	580.007,364 388.787,81	12.96	71	580.007,364 388.787,81	72	580.008,299 388.789,904	2.293	72	580.008,299 388.789,904	73	580.008,377 388.790,873	0.972
73	580.008,377 388.790,873	74	580.010,197 388.796,315	5.738	74	580.010,197 388.796,315	75	580.011,676 388.800,733	4.659	75	580.011,676 388.800,733	76	580.014,37 388.807,732	7.5
76	580.014,37 388.807,732	77	580.016,202 388.813,014	5.591	77	580.016,202 388.813,014	78	580.018,53 388.817,382	4.95	78	580.018,53 388.817,382	79	580.018,556 388.817,723	0.342
79	580.018,556 388.817,723	80	580.020,915 388.823,316	6.07	80	580.020,915 388.823,316	81	580.023,552 388.829,039	6.301	81	580.023,552 388.829,039	82	580.037,138 388.853,771	28.218
82	580.037,138 388.853,771	83	580.041,71 388.861,408	8.901	83	580.041,71 388.861,408	84	580.048,11 388.870,984	11.518	84	580.048,11 388.870,984	85	580.059,096 388.885,362	18.095
85	580.059,096 388.885,362	86	580.070,372 388.890,61	12.437	86	580.070,372 388.890,61	87	580.098,655 388.915,093	37.408	87	580.098,655 388.915,093	88	580.097,387 388.916,373	1.802
88	580.097,387 388.916,373	89	580.096,298 388.915,882	1.195	89	580.096,298 388.915,882	1	580.095,805 388.916,976	1.2					

** Lungimile segmentelor sunt determinate în planul de proiecție Stereo 70 și sunt rotunjite la 1 milimetru.

*** Distanța dintre puncte este formată din segmente cumulate ce sunt mai mici decât valoarea 1 milimetru.

**DATE DESPRE IMOBILUL NR. 9859**

Oficiul de Cadastru și Publicitate Imobiliară PRAHOVA
Biroul de Cadastru și Publicitate Imobiliară Ploiești

A. Partea I. Descrierea imobilului

TEREN Intravilan

Adresa: Loc. Blejoi, Jud. Prahova

Nr. Crt	Nr cadastral Nr. topografic	Suprafața* (mp)	Observații / Referințe
A1		Din acte: 10.332 Masurata: 10.331	Sector cadastral:0 Teren neimprejmuit;

B. Partea II. Proprietari și acte

Inscrieri privitoare la dreptul de proprietate și alte drepturi reale		Referințe
/		
Act Administrativ nr. 11206, din 23/06/2025 emis de PRIMARIA COMUNEI BLEJOI;		
B1	Inscrierea provizorie, drept de PROPRIETATE DOMENIU PRIVAT, dobandit prin Lege, cota actuala 1/1, cota initiala 1/1 1) COMUNA BLEJOI, CIF:2845346	A1

C. Partea III. SARCINI .

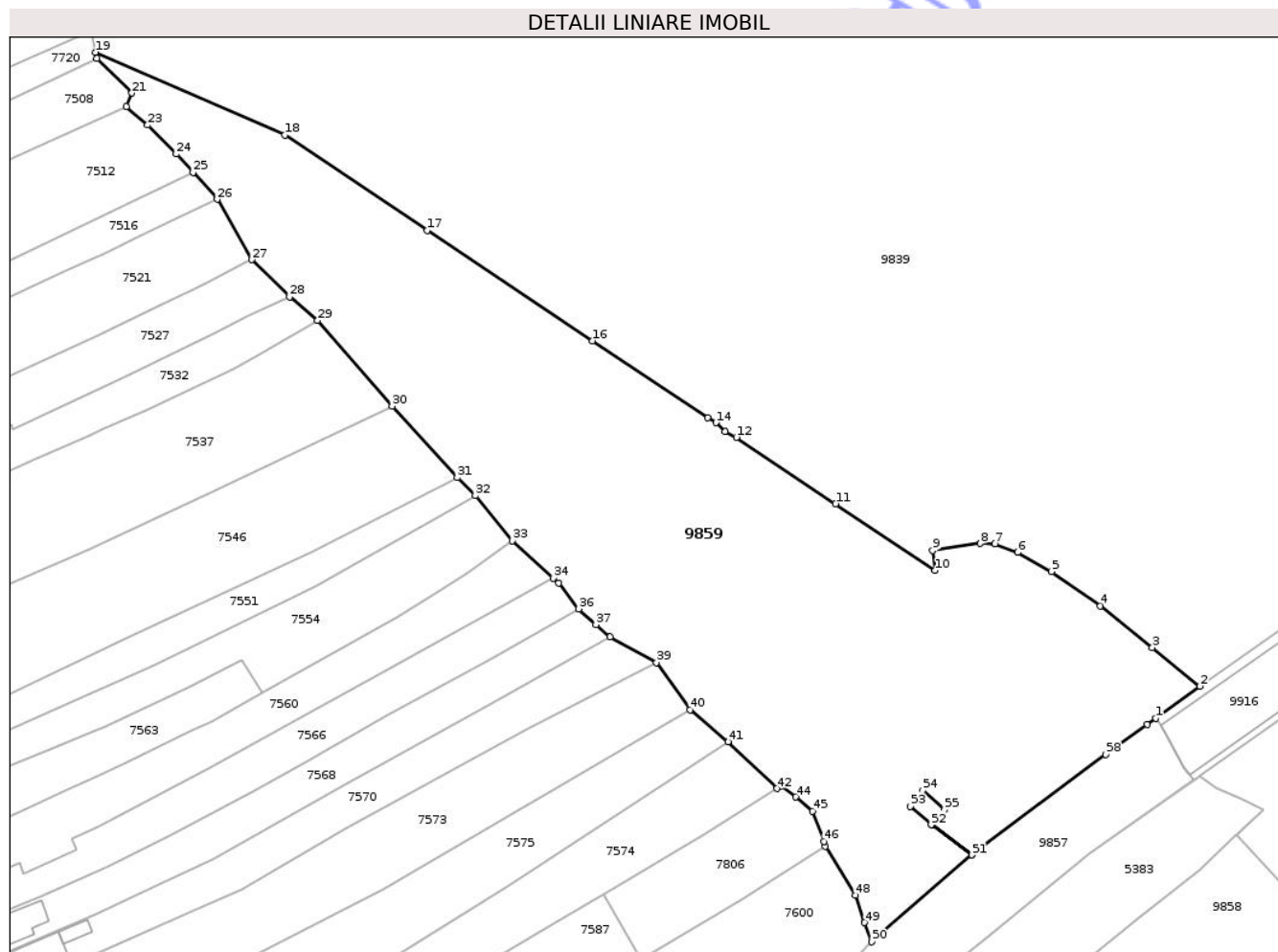
Inscrieri privind dezmembramintele dreptului de proprietate, drepturi reale de garanție și sarcini	Referințe
NU SUNT	

Anexa Nr. 1 La Partea I

Teren

Nr cadastral	Suprafața (mp)*	Observații / Referințe
	Din acte: 10.332 Masurata: 10.331	

* Suprafața este determinată în planul de proiecție Stereo 70.



Date referitoare la teren

Crt	Categorie folosință	Intra vilan	Suprafața (mp)	Tarla	Parcelă	Nr. topo	Observații / Referințe
9859	neproductiv	DA	2.098	-	885/1	-	
9859	neproductiv	DA	8.233	-	885/1	-	

Lungime Segmente

1) Valorile lungimilor segmentelor sunt obținute din proiecție în plan.

Punct început	X / Y	Punct sfârșit	X / Y	Lungime segment	Punct început	X / Y	Punct sfârșit	X / Y	Lungime segment	Punct început	X / Y	Punct sfârșit	X / Y	Lungime segment
1	580.104,063 388.998,887	2	580.113,148 389.005,471	11.22	2	580.113,148 389.005,471	3	580.103,338 389.013,449	12.645	3	580.103,338 389.013,449	4	580.092,654 389.022,045	13.713
4	580.092,654 389.022,045	5	580.082,55 389.029,094	12.32	5	580.082,55 389.029,094	6	580.075,587 389.033,054	8.01	6	580.075,587 389.033,054	7	580.070,906 389.034,838	5.009
7	580.070,906 389.034,838	8	580.067,882 389.034,877	3.024	8	580.067,882 389.034,877	9	580.058,069 389.033,465	9.914	9	580.058,069 389.033,465	10	580.058,592 389.029,312	4.186
10	580.058,592 389.029,312	11	580.038,049 389.043,057	24.717	11	580.038,049 389.043,057	12	580.017,604 389.056,737	24.6	12	580.017,604 389.056,737	13	580.015,272 389.057,941	2.624

Punct început	X / Y	Punct sfârșit	X / Y	Lungime segment	Punct început	X / Y	Punct sfârșit	X / Y	Lungime segment	Punct început	X / Y	Punct sfârșit	X / Y	Lungime segment
13	580.015,272 389.057,941	14	580.013,384 389.059,74	2.608	14	580.013,384 389.059,74	15	580.011,64 389.060,728	2.004	15	580.011,64 389.060,728	16	579.987,91 389.076,606	28.552
16	579.987,91 389.076,606	17	579.953,92 389.099,349	40.897	17	579.953,92 389.099,349	18	579.924,562 389.118,993	35.324	18	579.924,562 389.118,993	19	579.885,495 389.136,032	42.621
19	579.885,495 389.136,032	20	579.885,782 389.134,761	1.303	20	579.885,782 389.134,761	21	579.893,011 389.127,623	10.159	21	579.893,011 389.127,623	22	579.891,906 389.124,867	2.969
22	579.891,906 389.124,867	23	579.896,272 389.121,034	5.81	23	579.896,272 389.121,034	24	579.902,174 389.115,071	8.39	24	579.902,174 389.115,071	25	579.905,646 389.111,285	5.137
25	579.905,646 389.111,285	26	579.910,6 389.105,76	7.421	26	579.910,6 389.105,76	27	579.917,76 389.093,33	14.345	27	579.917,76 389.093,33	28	579.925,536 389.085,666	10.918
28	579.925,536 389.085,666	29	579.931,279 389.080,792	7.532	29	579.931,279 389.080,792	30	579.946,665 389.063,157	23.403	30	579.946,665 389.063,157	31	579.960,064 389.048,454	19.892
31	579.960,064 389.048,454	32	579.963,818 389.044,705	5.305	32	579.963,818 389.044,705	33	579.971,432 389.035,434	11.997	33	579.971,432 389.035,434	34	579.979,846 389.027,717	11.417
34	579.979,846 389.027,717	35	579.980,953 389.026,744	1.474	35	579.980,953 389.026,744	36	579.985,111 389.021,411	6.762	36	579.985,111 389.021,411	37	579.988,68 389.018,176	4.817
37	579.988,68 389.018,176	38	579.991,598 389.015,658	3.854	38	579.991,598 389.015,658	39	580.001,12 389.010,358	10.898	39	580.001,12 389.010,358	40	580.008,066 389.000,586	11.989
40	580.008,066 389.000,586	41	580.015,862 388.994,006	10.202	41	580.015,862 388.994,006	42	580.025,963 388.984,378	13.955	42	580.025,963 388.984,378	43	580.026,803 388.984,923	1.001
43	580.026,803 388.984,923	44	580.029,804 388.982,662	3.757	44	580.029,804 388.982,662	45	580.033,277 388.979,774	4.517	45	580.033,277 388.979,774	46	580.035,617 388.973,526	6.672
46	580.035,617 388.973,526	47	580.035,899 388.972,507	1.057	47	580.035,899 388.972,507	48	580.042,161 388.962,373	11.913	48	580.042,161 388.962,373	49	580.044,061 388.956,791	5.897
49	580.044,061 388.956,791	50	580.045,532 388.952,834	4.222	50	580.045,532 388.952,834	51	580.066,131 388.970,724	27.283	51	580.066,131 388.970,724	52	580.057,767 388.976,926	10.413
52	580.057,767 388.976,926	53	580.053,444 388.980,754	5.774	53	580.053,444 388.980,754	54	580.056,031 388.984,016	4.163	54	580.056,031 388.984,016	55	580.060,486 388.980,054	5.962
55	580.060,486 388.980,054	56	580.057,77 388.976,93	4.14	56	580.057,77 388.976,93	57	580.066,134 388.970,727	10.413	57	580.066,134 388.970,727	58	580.093,754 388.991,41	34.506
58	580.093,754 388.991,41	59	580.102,288 388.997,592	10.538	59	580.102,288 388.997,592	1	580.104,063 388.998,887	2.197					

** Lungimile segmentelor sunt determinate în planul de proiecție Stereo 70 și sunt rotunjite la 1 milimetru.

*** Distanța dintre puncte este formată din segmente cumulate ce sunt mai mici decât valoarea 1 milimetru.

**DATE DESPRE IMOBILUL NR. 9864**

Oficiul de Cadastru și Publicitate Imobiliară PRAHOVA
Biroul de Cadastru și Publicitate Imobiliară Ploiești

A. Partea I. Descrierea imobilului

TEREN Intravilan

Adresa: Loc. Blejoi, Jud. Prahova

Nr. Crt	Nr cadastral Nr. topografic	Suprafața* (mp)	Observații / Referințe
A1	24937	Din acte: 59.780 Masurata: 59.845	Sector cadastral:0 Teren neimprejmuit; Intersectie DN 1B cu DJ 102, Tarlalele T7, T8, T16, T21, partial

Construcții

Crt	Nr cadastral Nr. topografic	Adresa	Observații / Referințe
A1.1	24937-C1	Loc. Blejoi, Jud. Prahova	Nr. niveluri:1; S. construita la sol:22713 mp; Pod rutier

B. Partea II. Proprietari și acte

Inscrieri privitoare la dreptul de proprietate și alte drepturi reale		Referințe
20153 / 17/04/2012		
Act Administrativ nr. 72, din 12/04/2012 emis de CONSILIUL JUDETEAN PRAHOVA (act administrativ nr. 40/09-03-2012 emis de CONSILIUL JUDETEAN PRAHOVA);		
B1	Intabulare, drept de PROPRIETATE, dobandit prin Lege, cota actuala 1/1, cota initiala 1/1 1) JUDETUL PRAHOVA, CIF:2842889, domeniu public	A1
B1	Intabulare, drept de ADMINISTRARE 1) CONSILIUL JUDETEAN PRAHOVA, CIF:999999999999	A1
26436 / 14/05/2012		
Act Administrativ nr. 20153, din 17/04/2012 emis de OCPI PRAHOVA;		
B2	se noteaza actualizarea informatiilor cadastrale conform documentatiei anexate	A1
136775 / 04/09/2023		
Act Administrativ nr. 3346, din 13/07/2012 emis de Directia pentru Agricultura Judetul Prahova (act administrativ nr 16088 din 29.08.2023, emis de Primaria Comunei Blejoi);		
B4	se notează actualizarea informațiilor cadastrale în sensul schimbării categoriei de folosință a imobilului din teren 'curti construcții și arabil' în 'căile de comunicații rutiere (DR) - drumuri de interes județean', pentru suprafața de 30356 mp conform documentației tehnice avizate	A1
/		
Act Administrativ nr. 68, din 15/06/2012 emis de PRIMARIA COMUNEI BLEJOI (AC NR. 123 DIN 17.09.2015 EMIS DE PRIMARIA COMUNEI BLEJOI; PV RECEPTIE NR. 16987/28.07.2021 EMIS DE CONSILIUL JUDETEAN PRAHOVA);		
B5	Intabulare, drept de PROPRIETATE, dobandit prin Construire, cota actuala 1/1, cota initiala 1/1 1) JUDETUL PRAHOVA, CIF:2842889, domeniu public	A1.1

C. Partea III. SARCINI .

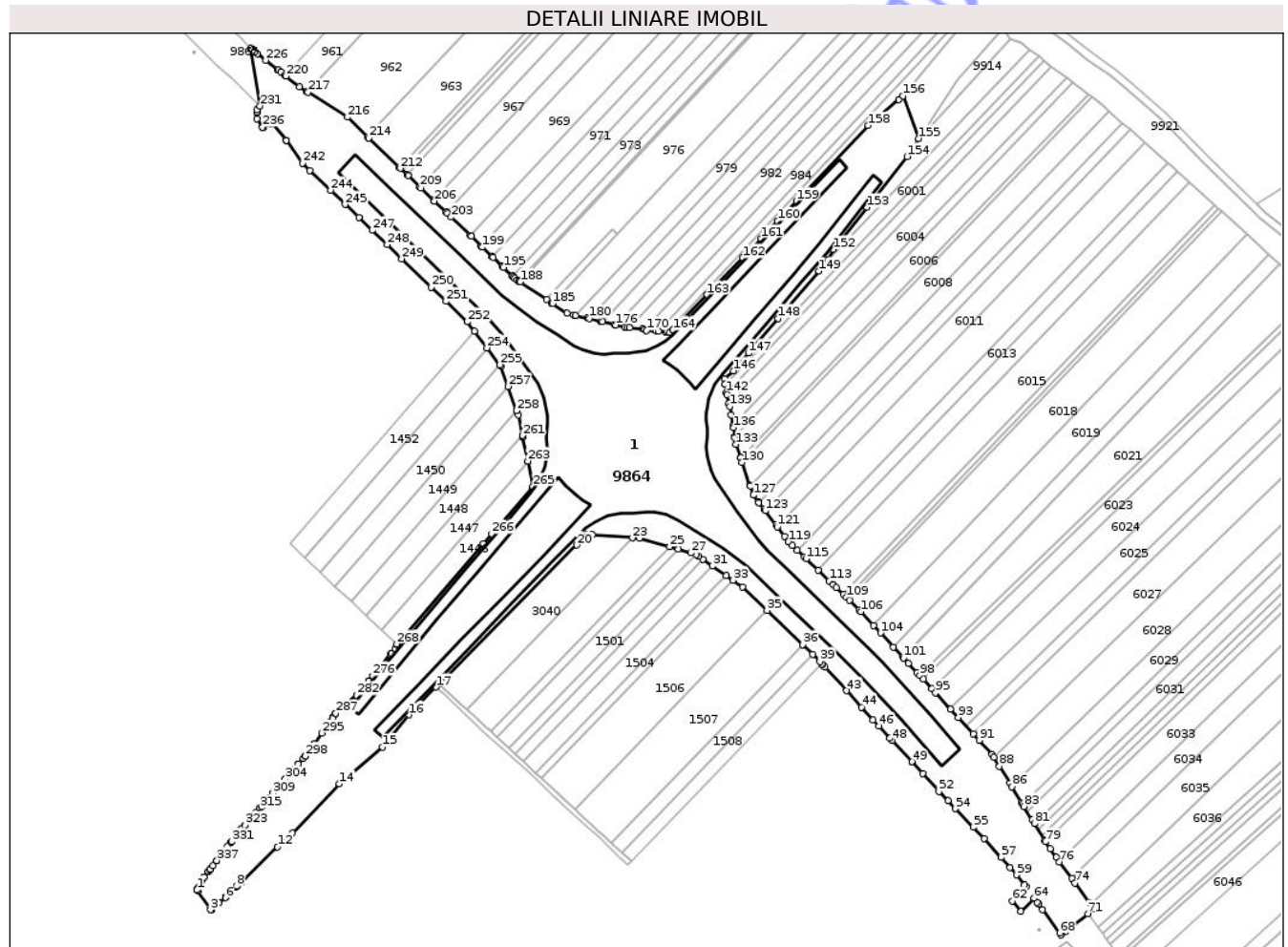
Inscrieri privind dezmembramintele dreptului de proprietate, drepturi reale de garanție și sarcini	Referințe
NU SUNT	

Anexa Nr. 1 La Partea I

Teren

Nr cadastral	Suprafața (mp)*	Observații / Referințe
24937	Din acte: 59.780 Masurata: 59.845	Intersecție DN 1B cu DJ 102, Tarlalele T7, T8, T16, T21, partial

* Suprafața este determinată în planul de proiecție Stereo 70.



Date referitoare la teren

Crt	Categorie folosință	Intravilan	Suprafața (mp)	Tarla	Parcelă	Nr. topo	Observații / Referințe
9864	drum	DA	59.845	-	-	-	

Date referitoare la construcții

Crt	Număr	Destinație construcție	Supraf. (mp)	Situație juridică	Observații / Referințe
A1.1	24937-C1	construcții industriale și edilitare	22.713	Cu acte	Nr. niveluri:1; S. construita la sol:22713 mp; Pod rutier

Lungime Segmente

1) Valorile lungimilor segmentelor sunt obținute din proiecție în plan.

Punct început	X / Y	Punct sfârșit	X / Y	Lungime segment	Punct început	X / Y	Punct sfârșit	X / Y	Lungime segment	Punct început	X / Y	Punct sfârșit	X / Y	Lungime segment
1	578.103,058 386.571,991	2	578.103,558 386.571,521	0.686	2	578.103,558 386.571,521	3	578.111,802 386.559,277	14.761	3	578.111,802 386.559,277	4	578.112,045 386.559,053	0.33
4	578.112,045 386.559,053	5	578.117,379 386.563,631	7.029	5	578.117,379 386.563,631	6	578.121,316 386.567,021	5.195	6	578.121,316 386.567,021	7	578.122,011 386.567,746	1.004
7	578.122,011 386.567,746	8	578.128,358 386.574,361	9.167	8	578.128,358 386.574,361	9	578.128,551 386.574,183	0.263	9	578.128,551 386.574,183	10	578.129,262 386.574,888	1.001

Punct început	X / Y	Punct sfârșit	X / Y	Lungime segment	Punct început	X / Y	Punct sfârșit	X / Y	Lungime segment	Punct început	X / Y	Punct sfârșit	X / Y	Lungime segment
10	578.129,262 386.574,888	11	578.131,396 386.577,001	3.003	11	578.131,396 386.577,001	12	578.154,794 386.599,796	32.66 6	12	578.154,794 386.599,796	13	578.164,435 386.608,639	13.08 2
13	578.164,435 386.608,639	14	578.194,605 386.640,172	43.64 1	14	578.194,605 386.640,172	15	578.222,395 386.663,725	36.42 8	15	578.222,395 386.663,725	16	578.239,141 386.684,501	26.68 5
16	578.239,141 386.684,501	17	578.256,68 386.702,184	24.90 6	17	578.256,68 386.702,184	18	578.258,795 386.704,315	3.002	18	578.258,795 386.704,315	19	578.259,306 386.704,831	0.726
19	578.259,306 386.704,831	20	578.347,193 386.793,434	124.7 98	20	578.347,193 386.793,434	21	578.354,127 386.800,425	9.847	21	578.354,127 386.800,425	22	578.357,238 386.800,17	3.121
22	578.357,238 386.800,17	23	578.382,867 386.798,071	25.71 5	23	578.382,867 386.798,071	24	578.387,459 386.797,612	4.615	24	578.387,459 386.797,612	25	578.406,724 386.792,432	19.94 9
25	578.406,724 386.792,432	26	578.412,427 386.790,754	5.945	26	578.412,427 386.790,754	27	578.420,54 386.788,366	8.457	27	578.420,54 386.788,366	28	578.423,752 386.787,309	3.381
28	578.423,752 386.787,309	29	578.425,604 386.786,033	2.249	29	578.425,604 386.786,033	30	578.428,151 386.784,277	3.094	30	578.428,151 386.784,277	31	578.434,311 386.780,033	7.48
31	578.434,311 386.780,033	32	578.443,11 386.773,971	10.68 5	32	578.443,11 386.773,971	33	578.447,51 386.770,939	5.344	33	578.447,51 386.770,939	34	578.453,681 386.766,687	7.494
34	578.453,681 386.766,687	35	578.469,396 386.751,581	21.79 8	35	578.469,396 386.751,581	36	578.492,301 386.729,562	31.77 2	36	578.492,301 386.729,562	37	578.492,581 386.729,293	0.388
37	578.492,581 386.729,293	38	578.498,699 386.723,412	8.486	38	578.498,699 386.723,412	39	578.503,271 386.718,596	6.641	39	578.503,271 386.718,596	40	578.504,786 386.716,947	2.239
40	578.504,786 386.716,947	41	578.505,121 386.716,583	0.495	41	578.505,121 386.716,583	42	578.506,636 386.714,935	2.239	42	578.506,636 386.714,935	43	578.520,477 386.699,877	20.45 3
43	578.520,477 386.699,877	44	578.530,162 386.689,34	14.31 2	44	578.530,162 386.689,34	45	578.537,564 386.681,287	10.93 8	45	578.537,564 386.681,287	46	578.541,353 386.677,164	5.6
46	578.541,353 386.677,164	47	578.548,41 386.669,488	10.42 7	47	578.548,41 386.669,488	48	578.549,913 386.667,852	2.222	48	578.549,913 386.667,852	49	578.562,39 386.654,278	18.43 7
49	578.562,39 386.654,278	50	578.562,52 386.654,136	0.193	50	578.562,52 386.654,136	51	578.569,316 386.646,743	10.04 2	51	578.569,316 386.646,743	52	578.579,86 386.635,272	15.58 1
52	578.579,86 386.635,272	53	578.585,631 386.629,185	8.388	53	578.585,631 386.629,185	54	578.590,504 386.624,141	7.013	54	578.590,504 386.624,141	55	578.601,873 386.612,372	16.36 3
55	578.601,873 386.612,372	56	578.608,776 386.604,892	10.17 8	56	578.608,776 386.604,892	57	578.619,826 386.592,874	16.32 6	57	578.619,826 386.592,874	58	578.625,639 386.586,462	8.655
58	578.625,639 386.586,462	59	578.629,916 386.581,743	6.369	59	578.629,916 386.581,743	60	578.634,884 386.575,182	8.23	60	578.634,884 386.575,182	61	578.635,78 386.573,998	1.485
61	578.635,78 386.573,998	62	578.627,006 386.565,002	12.56 6	62	578.627,006 386.565,002	63	578.632,385 386.558,427	8.495	63	578.632,385 386.558,427	64	578.641,094 386.566,587	11.93 4
64	578.641,094 386.566,587	65	578.642,933 386.564,093	3.099	65	578.642,933 386.564,093	66	578.643,91 386.562,768	1.646	66	578.643,91 386.562,768	67	578.646,442 386.559,335	4.266
67	578.646,442 386.559,335	68	578.657,439 386.544,424	18.52 8	68	578.657,439 386.544,424	69	578.658,397 386.543,125	1.614	69	578.658,397 386.543,125	70	578.661,346 386.545,595	3.847
70	578.661,346 386.545,595	71	578.675,594 386.556,665	18.04 3	71	578.675,594 386.556,665	72	578.679,454 386.560,061	5.141	72	578.679,454 386.560,061	73	578.676,913 386.563,505	4.28
73	578.676,913 386.563,505	74	578.667,321 386.576,505	16.15 6	74	578.667,321 386.576,505	75	578.665,207 386.579,37	3.561	75	578.665,207 386.579,37	76	578.657,316 386.590,062	13.28 9
76	578.657,316 386.590,062	77	578.655,151 386.592,996	3.646	77	578.655,151 386.592,996	78	578.651,188 386.598,368	6.676	78	578.651,188 386.598,368	79	578.648,383 386.602,946	5.369
79	578.648,383 386.602,946	80	578.647,832 386.603,845	1.054	80	578.647,832 386.603,845	81	578.641,262 386.614,569	12.57 7	81	578.641,262 386.614,569	82	578.639,756 386.617,026	2.882
82	578.639,756 386.617,026	83	578.634,5 386.625,605	10.06 1	83	578.634,5 386.625,605	84	578.633,648 386.626,995	1.63	84	578.633,648 386.626,995	85	578.632,815 386.628,354	1.594
85	578.632,815 386.628,354	86	578.626,746 386.638,261	11.61 8	86	578.626,746 386.638,261	87	578.625,408 386.640,445	2.561	87	578.625,408 386.640,445	88	578.618,695 386.651,401	12.84 9
88	578.618,695 386.651,401	89	578.615,175 386.657,148	6.739	89	578.615,175 386.657,148	90	578.614,021 386.659,03	2.208	90	578.614,021 386.659,03	91	578.605,645 386.668,143	12.37 8
91	578.605,645 386.668,143	92	578.601,869 386.672,251	5.58	92	578.601,869 386.672,251	93	578.592,188 386.682,783	14.30 5	93	578.592,188 386.682,783	94	578.587,238 386.688,168	7.314
94	578.587,238 386.688,168	95	578.577,629 386.698,623	14.2	95	578.577,629 386.698,623	96	578.575,278 386.701,181	3.474	96	578.575,278 386.701,181	97	578.569,705 386.707,244	8.235
97	578.569,705 386.707,244	98	578.567,452 386.709,694	3.328	98	578.567,452 386.709,694	99	578.565,749 386.711,547	2.517	99	578.565,749 386.711,547	100	578.560,226 386.717,556	8.162
100	578.560,226 386.717,556	101	578.557,072 386.720,988	4.661	101	578.557,072 386.720,988	102	578.556,572 386.721,532	0.739	102	578.556,572 386.721,532	103	578.550,678 386.727,943	8.709
103	578.550,678 386.727,943	104	578.542,397 386.736,953	12.23 7	104	578.542,397 386.736,953	105	578.537,886 386.741,86	6.665	105	578.537,886 386.741,86	106	578.529,773 386.750,687	11.98 9
106	578.529,773 386.750,687	107	578.528,658 386.751,9	1.648	107	578.528,658 386.751,9	108	578.522,453 386.757,865	8.607	108	578.522,453 386.757,865	109	578.520,425 386.759,812	2.811

Punct început	X / Y	Punct sfârşit	X / Y	Lungime segment	Punct început	X / Y	Punct sfârşit	X / Y	Lungime segment	Punct început	X / Y	Punct sfârşit	X / Y	Lungime segment
109	578.520,425 386.759,812	110	578.518,397 386.761,759	2.811	110	578.518,397 386.761,759	111	578.513,95 386.766,029	6.165	111	578.513,95 386.766,029	112	578.511,938 386.767,962	2.79
112	578.511,938 386.767,962	113	578.509,325 386.770,471	3.623	113	578.509,325 386.770,471	114	578.502,258 386.777,257	9.798	114	578.502,258 386.777,257	115	578.494,517 386.784,69	10.732
115	578.494,517 386.784,69	116	578.493,313 386.785,846	1.669	116	578.493,313 386.785,846	117	578.488,805 386.790,175	6.25	117	578.488,805 386.790,175	118	578.485,633 386.793,221	4.398
118	578.485,633 386.793,221	119	578.483,079 386.795,674	3.541	119	578.483,079 386.795,674	120	578.480,482 386.799,118	4.313	120	578.480,482 386.799,118	121	578.475,993 386.805,069	7.454
121	578.475,993 386.805,069	122	578.475,071 386.806,291	1.531	122	578.475,071 386.806,291	123	578.468,194 386.815,41	11.421	123	578.468,194 386.815,41	124	578.467,45 386.816,396	1.235
124	578.467,45 386.816,396	125	578.464,221 386.820,678	5.363	125	578.464,221 386.820,678	126	578.463,567 386.821,544	1.085	126	578.463,567 386.821,544	127	578.460,594 386.825,486	4.937
127	578.460,594 386.825,486	128	578.458,609 386.831,295	6.139	128	578.458,609 386.831,295	129	578.458,373 386.831,985	0.729	129	578.458,373 386.831,985	130	578.453,407 386.846,512	15.352
130	578.453,407 386.846,512	131	578.452,408 386.849,434	3.088	131	578.452,408 386.849,434	132	578.452,364 386.849,565	0.138	132	578.452,364 386.849,565	133	578.449,453 386.858,082	9.001
133	578.449,453 386.858,082	134	578.448,764 386.862,184	4.159	134	578.448,764 386.862,184	135	578.448,611 386.863,093	0.922	135	578.448,611 386.863,093	136	578.447,651 386.868,811	5.798
136	578.447,651 386.868,811	137	578.447,42 386.870,185	1.393	137	578.447,42 386.870,185	138	578.446,255 386.877,12	7.032	138	578.446,255 386.877,12	139	578.445,352 386.882,5	5.455
139	578.445,352 386.882,5	140	578.444,92 386.884,308	1.859	140	578.444,92 386.884,308	141	578.443,549 386.890,043	5.897	141	578.443,549 386.890,043	142	578.443,3 386.891,439	1.418
142	578.443,3 386.891,439	143	578.442,367 386.896,682	5.325	143	578.442,367 386.896,682	144	578.442,345 386.896,805	0.125	144	578.442,345 386.896,805	145	578.442,094 386.900,324	3.528
145	578.442,094 386.900,324	146	578.447,712 386.905,268	7.484	146	578.447,712 386.905,268	147	578.457,471 386.916,665	15.004	147	578.457,471 386.916,665	148	578.476,526 386.938,919	29.297
148	578.476,526 386.938,919	149	578.502,584 386.969,351	40.064	149	578.502,584 386.969,351	150	578.505,553 386.972,819	4.565	150	578.505,553 386.972,819	151	578.508,474 386.976,229	4.49
151	578.508,474 386.976,229	152	578.512,067 386.983,233	7.872	152	578.512,067 386.983,233	153	578.533,577 387.010,297	34.571	153	578.533,577 387.010,297	154	578.559,448 387.042,848	41.58
154	578.559,448 387.042,848	155	578.566,884 387.054,517	13.837	155	578.566,884 387.054,517	156	578.556,736 387.081,731	29.045	156	578.556,736 387.081,731	157	578.554,064 387.079,472	3.499
157	578.554,064 387.079,472	158	578.534,305 387.062,775	25.869	158	578.534,305 387.062,775	159	578.488,326 387.014,24	66.856	159	578.488,326 387.014,24	160	578.476,178 387.001,416	17.664
160	578.476,178 387.001,416	161	578.465,646 386.990,299	15.314	161	578.465,646 386.990,299	162	578.453,729 386.977,719	17.328	162	578.453,729 386.977,719	163	578.430,965 386.954,157	32.762
163	578.430,965 386.954,157	164	578.408,896 386.931,323	31.756	164	578.408,896 386.931,323	165	578.407,042 386.929,993	2.282	165	578.407,042 386.929,993	166	578.405,182 386.930,137	1.866
166	578.405,182 386.930,137	167	578.404,051 386.930,224	1.134	167	578.404,051 386.930,224	168	578.399,515 386.930,574	4.549	168	578.399,515 386.930,574	169	578.398,359 386.930,664	1.159
169	578.398,359 386.930,664	170	578.391,983 386.931,156	6.395	170	578.391,983 386.931,156	171	578.390,516 386.931,882	1.637	171	578.390,516 386.931,882	172	578.389,645 386.932,313	0.972
172	578.389,645 386.932,313	173	578.381,067 386.932,833	8.594	173	578.381,067 386.932,833	174	578.379,363 386.932,936	1.707	174	578.379,363 386.932,936	175	578.377,854 386.933,299	1.552
175	578.377,854 386.933,299	176	578.372,312 386.934,631	5.7	176	578.372,312 386.934,631	177	578.371,228 386.934,891	1.115	177	578.371,228 386.934,891	178	578.363,711 386.936,697	7.731
178	578.363,711 386.936,697	179	578.362,609 386.936,962	1.133	179	578.362,609 386.936,962	180	578.355,029 386.938,784	7.796	180	578.355,029 386.938,784	181	578.353,912 386.939,052	1.149
181	578.353,912 386.939,052	182	578.346,263 386.940,89	7.867	182	578.346,263 386.940,89	183	578.345,126 386.941,164	1.17	183	578.345,126 386.941,164	184	578.340,885 386.942,183	4.362
184	578.340,885 386.942,183	185	578.331,536 386.948,447	11.254	185	578.331,536 386.948,447	186	578.330,67 386.949,027	1.042	186	578.330,67 386.949,027	187	578.327,665 386.951,041	3.617
187	578.327,665 386.951,041	188	578.310,839 386.962,315	20.254	188	578.310,839 386.962,315	189	578.309,957 386.962,906	1.062	189	578.309,957 386.962,906	190	578.309,808 386.963,005	0.179
190	578.309,808 386.963,005	191	578.308,929 386.963,594	1.058	191	578.308,929 386.963,594	192	578.307,264 386.964,71	2.004	192	578.307,264 386.964,71	193	578.306,404 386.965,536	1.192
193	578.306,404 386.965,536	194	578.305,717 386.966,196	0.953	194	578.305,717 386.966,196	195	578.300,007 386.971,681	7.918	195	578.300,007 386.971,681	196	578.299,322 386.972,338	0.949
196	578.299,322 386.972,338	197	578.293,364 386.978,061	8.261	197	578.293,364 386.978,061	198	578.292,681 386.978,717	0.947	198	578.292,681 386.978,717	199	578.286,469 386.984,684	8.614
199	578.286,469 386.984,684	200	578.285,783 386.985,343	0.951	200	578.285,783 386.985,343	201	578.279,285 386.991,584	9.01	201	578.279,285 386.991,584	202	578.278,599 386.992,243	0.951
202	578.278,599 386.992,243	203	578.266,4 387.003,96	16.915	203	578.266,4 387.003,96	204	578.263,903 387.006,362	3.465	204	578.263,903 387.006,362	205	578.263,215 387.007,023	0.954
205	578.263,215 387.007,023	206	578.255,642 387.014,306	10.507	206	578.255,642 387.014,306	207	578.254,958 387.014,964	0.949	207	578.254,958 387.014,964	208	578.246,949 387.022,666	11.111

Punct început	X / Y	Punct sfârșit	X / Y	Lungime segment	Punct început	X / Y	Punct sfârșit	X / Y	Lungime segment	Punct început	X / Y	Punct sfârșit	X / Y	Lungime segment
208	578.246,949 387.022,666	209	578.246,264 387.023,325	0.951	209	578.246,264 387.023,325	210	578.238,724 387.030,576	10.46 1	210	578.238,724 387.031,236	211	578.238,037 387.031,236	0.953
211	578.238,037 387.031,236	212	578.233,8 387.035,31	5.878	212	578.233,8 387.035,31	213	578.233,116 387.035,969	0.95	213	578.233,116 387.035,969	214	578.213,494 387.054,838	27.22 2
214	578.213,494 387.054,838	215	578.212,815 387.055,491	0.942	215	578.212,815 387.055,491	216	578.199,729 387.068,135	18.19 7	216	578.199,729 387.068,135	217	578.174,581 387.084,148	29.81 3
217	578.174,581 387.084,148	218	578.173,793 387.084,648	0.933	218	578.173,793 387.084,648	219	578.168,927 387.087,738	5.764	219	578.168,927 387.087,738	220	578.160,243 387.094,55	11.03 7
220	578.160,243 387.094,55	221	578.159,566 387.095,081	0.86	221	578.159,566 387.095,081	222	578.159,545 387.095,098	0.027	222	578.159,545 387.095,098	223	578.157,045 387.097,058	3.177
223	578.157,045 387.097,058	224	578.155,512 387.098,262	1.949	224	578.155,512 387.098,262	225	578.154,832 387.098,795	0.864	225	578.154,832 387.098,795	226	578.147,293 387.104,709	9.582
226	578.147,293 387.104,709	227	578.141,887 387.108,95	6.871	227	578.141,887 387.108,95	228	578.140,032 387.110,405	2.358	228	578.140,032 387.110,405	229	578.138,891 387.111,396	1.511
229	578.138,891 387.111,396	230	578.137,782 387.112,359	1.469	230	578.137,782 387.112,359	231	578.143,62 387.075,269	37.54 7	231	578.143,62 387.075,269	232	578.141,391 387.072,82	3.312
232	578.141,391 387.072,82	233	578.141,437 387.071,297	1.524	233	578.141,437 387.071,297	234	578.141,448 387.070,949	0.348	234	578.141,448 387.070,949	235	578.141,57 387.066,906	4.045
235	578.141,57 387.066,906	236	578.145,241 387.061,68	6.386	236	578.145,241 387.061,68	237	578.145,558 387.061,2	0.575	237	578.145,558 387.061,2	238	578.150,993 387.063,697	5.981
238	578.150,993 387.063,697	239	578.151,769 387.064,014	0.838	239	578.151,769 387.064,014	240	578.160,498 387.053,35	13.78 1	240	578.160,498 387.053,35	241	578.160,609 387.053,192	0.193
241	578.160,609 387.053,192	242	578.170,811 387.038,605	17.80 1	242	578.170,811 387.038,605	243	578.175,702 387.033,904	6.784	243	578.175,702 387.033,904	244	578.188,915 387.021,203	18.32 8
244	578.188,915 387.021,203	245	578.198,356 387.012,127	13.09 6	245	578.198,356 387.012,127	246	578.207,044 387.003,775	12.05 1	246	578.207,044 387.003,775	247	578.215,736 386.995,419	12.05 7
247	578.215,736 386.995,419	248	578.225,19 386.986,332	13.11 3	248	578.225,19 386.986,332	249	578.234,652 386.977,236	13.12 5	249	578.234,652 386.977,236	250	578.253,601 386.959,021	26.28 4
250	578.253,601 386.959,021	251	578.263,096 386.949,894	13.17	251	578.263,096 386.949,894	252	578.276,785 386.936,734	18.98 9	252	578.276,785 386.936,734	253	578.281,325 386.930,723	7.533
253	578.281,325 386.930,723	254	578.289,449 386.919,966	13.48	254	578.289,449 386.919,966	255	578.297,584 386.909,195	13.49 8	255	578.297,584 386.909,195	256	578.298,355 386.908,173	1.28
256	578.298,355 386.908,173	257	578.302,963 386.895,215	13.75 3	257	578.302,963 386.895,215	258	578.308,469 386.879,73	16.43 5	258	578.308,469 386.879,73	259	578.308,47 386.879,728	0.002
259	578.308,47 386.879,728	260	578.309,463 386.876,978	2.924	260	578.309,463 386.876,978	261	578.312,197 386.863,78	13.47 8	261	578.312,197 386.863,78	262	578.312,406 386.862,772	1.029
262	578.312,406 386.862,772	263	578.315,587 386.847,416	15.68 2	263	578.315,587 386.847,416	264	578.315,587 386.847,415	0.001	264	578.315,587 386.847,415	265	578.318,944 386.831,215	16.54 4
265	578.318,944 386.831,215	266	578.292,535 386.800,504	40.50 4	266	578.292,535 386.800,504	267	578.287,107 386.794,23	8.296	267	578.287,107 386.794,23	268	578.231,367 386.729,93	85.09 7
268	578.231,367 386.729,93	269	578.232,291 386.729,061	1.268	269	578.232,291 386.729,061	270	578.230,284 386.726,631	3.152	270	578.230,284 386.726,631	271	578.230,215 386.726,547	0.109
271	578.230,215 386.726,547	272	578.228,045 386.723,92	3.407	272	578.228,045 386.723,92	273	578.227,973 386.723,833	0.113	273	578.227,973 386.723,833	274	578.227,382 386.723,116	0.929
274	578.227,382 386.723,116	275	578.227,309 386.723,028	0.114	275	578.227,309 386.723,028	276	578.216,118 386.709,479	17.57 3	276	578.216,118 386.709,479	277	578.216,035 386.709,378	0.131
277	578.216,035 386.709,378	278	578.213,461 386.706,263	4.041	278	578.213,461 386.706,263	279	578.213,377 386.706,161	0.132	279	578.213,377 386.706,161	280	578.209,642 386.701,638	5.866
280	578.209,642 386.701,638	281	578.209,557 386.701,535	0.134	281	578.209,557 386.701,535	282	578.205,822 386.697,013	5.865	282	578.205,822 386.697,013	283	578.205,737 386.696,911	0.133
283	578.205,737 386.696,911	284	578.196,024 386.689,792	12.04 3	284	578.196,024 386.689,792	285	578.195,913 386.689,711	0.137	285	578.195,913 386.689,711	286	578.194,959 386.689,011	1.183
286	578.194,959 386.689,011	287	578.192,356 386.685,378	4.469	287	578.192,356 386.685,378	288	578.192,277 386.685,268	0.135	288	578.192,277 386.685,268	289	578.190,444 386.682,709	3.148
289	578.190,444 386.682,709	290	578.190,364 386.682,597	0.138	290	578.190,364 386.682,597	291	578.188,532 386.680,041	3.145	291	578.188,532 386.680,041	292	578.188,453 386.679,931	0.135
292	578.188,453 386.679,931	293	578.186,84 386.677,702	2.751	293	578.186,84 386.677,702	294	578.186,76 386.677,592	0.136	294	578.186,76 386.677,592	295	578.183,332 386.672,783	5.906
295	578.183,332 386.672,783	296	578.178,265 386.665,71	8.701	296	578.178,265 386.665,71	297	578.178,207 386.665,629	0.1	297	578.178,207 386.665,629	298	578.172,681 386.657,917	9.487
298	578.172,681 386.657,917	299	578.172,62 386.657,832	0.105	299	578.172,62 386.657,832	300	578.171,451 386.656,491	1.779	300	578.171,451 386.656,491	301	578.168,407 386.653,002	4.63
301	578.168,407 386.653,002	302	578.168,339 386.652,923	0.104	302	578.168,339 386.652,923	303	578.165,568 386.649,745	4.216	303	578.165,568 386.649,745	304	578.159,847 386.643,184	8.705
304	578.159,847 386.643,184	305	578.159,778 386.643,105	0.105	305	578.159,778 386.643,105	306	578.155,994 386.638,766	5.757	306	578.155,994 386.638,766	307	578.155,925 386.638,687	0.105

Punct început	X / Y	Punct sfârșit	X / Y	Lungime segment	Punct început	X / Y	Punct sfârșit	X / Y	Lungime segment	Punct început	X / Y	Punct sfârșit	X / Y	Lungime segment
307	578.155,925 386.638,687	308	578.152,056 386.634,251	5.886	308	578.152,056 386.634,251	309	578.151,986 386.634,171	0.106	309	578.151,986 386.634,171	310	578.149,274 386.631,061	4.126
310	578.149,274 386.631,061	311	578.148,204 386.629,833	1.629	311	578.148,204 386.629,833	312	578.148,133 386.629,752	0.108	312	578.148,133 386.629,752	313	578.146,701 386.628,11	2.179
313	578.146,701 386.628,11	314	578.144,564 386.625,66	3.251	314	578.144,564 386.625,66	315	578.143,578 386.624,536	1.495	315	578.143,578 386.624,536	316	578.143,506 386.624,454	0.109
316	578.143,506 386.624,454	317	578.141,43 386.622,089	3.147	317	578.141,43 386.622,089	318	578.141,358 386.622,007	0.109	318	578.141,358 386.622,007	319	578.139,245 386.619,679	3.144
319	578.139,245 386.619,679	320	578.139,171 386.619,597	0.11	320	578.139,171 386.619,597	321	578.136,009 386.616,113	4.705	321	578.136,009 386.616,113	322	578.135,934 386.616,03	0.112
322	578.135,934 386.616,03	323	578.133,823 386.613,704	3.141	323	578.133,823 386.613,704	324	578.133,747 386.613,62	0.113	324	578.133,747 386.613,62	325	578.132,059 386.611,759	2.513
325	578.132,059 386.611,759	326	578.131,213 386.610,679	1.372	326	578.131,213 386.610,679	327	578.131,143 386.610,589	0.114	327	578.131,143 386.610,589	328	578.129,12 386.608,004	3.282
328	578.129,12 386.608,004	329	578.129,048 386.607,913	0.116	329	578.129,048 386.607,913	330	578.128,149 386.606,765	1.458	330	578.128,149 386.606,765	331	578.125,189 386.602,948	4.83
331	578.125,189 386.602,948	332	578.125,117 386.602,855	0.118	332	578.125,117 386.602,855	333	578.122,802 386.599,871	3.777	333	578.122,802 386.599,871	334	578.119,84 386.596,052	4.833
334	578.119,84 386.596,052	335	578.119,766 386.595,957	0.12	335	578.119,766 386.595,957	336	578.118,797 386.594,707	1.582	336	578.118,797 386.594,707	337	578.115,835 386.590,888	4.833
337	578.115,835 386.590,888	338	578.115,759 386.590,79	0.124	338	578.115,759 386.590,79	339	578.113,431 386.587,789	3.798	339	578.113,431 386.587,789	340	578.111,428 386.585,206	3.269
340	578.111,428 386.585,206	341	578.111,351 386.585,107	0.125	341	578.111,351 386.585,107	342	578.110,459 386.583,957	1.455	342	578.110,459 386.583,957	343	578.110,389 386.583,867	0.114
343	578.110,389 386.583,867	344	578.107,575 386.580,237	4.593	344	578.107,575 386.580,237	345	578.107,503 386.580,145	0.117	345	578.107,503 386.580,145	346	578.107,174 386.579,721	0.537
346	578.107,174 386.579,721	347	578.106,357 386.578,187	1.738	347	578.106,357 386.578,187	348	578.105,472 386.576,525	1.883	348	578.105,472 386.576,525	349	578.104,004 386.573,767	3.124
349	578.104,004 386.573,767	350	578.103,946 386.573,658	0.123	350	578.103,946 386.573,658	351	578.103,115 386.572,098	1.768	351	578.103,115 386.572,098	1	578.103,058 386.571,991	0.121

** Lungimile segmentelor sunt determinate în planul de proiecție Stereo 70 și sunt rotunjite la 1 milimetru.

*** Distanța dintre puncte este formată din segmente cumulate ce sunt mai mici decât valoarea 1 milimetru.

**DATE DESPRE IMOBILUL NR. 9867**

Oficiul de Cadastru și Publicitate Imobiliară PRAHOVA
Biroul de Cadastru și Publicitate Imobiliară Ploiești

A. Partea I. Descrierea imobilului

TEREN Intravilan

Adresa: Loc. Blejoi, Jud. Prahova, DN 1B km 1+508 - km 2+758

Nr. Crt	Nr cadastral Nr. topografic	Suprafața* (mp)	Observații / Referințe
A1	32846	18.188	Sector cadastral:0 Teren neimprejmuit;

B. Partea II. Proprietari și acte

Inscrieri privitoare la dreptul de proprietate și alte drepturi reale	Referințe	
36473 / 17/03/2023		
Act Administrativ nr. 16/199742, din 16/03/2023 emis de CNAIR (Adeverinta ; act administrativ nr 5 din 02.03.2022, emis de C.N.A.I.R. S.A.;act normativ nr 55 din 14.09.2016, emis de GUVERNUL ROMANIEI;act administrativ nr 16-199764 din 22.03.2023, emis de CNAIR;act normativ nr 68 din 06.11.2019, emis de GUVERNUL ROMANIEI;act administrativ nr 36814 din 21.09.2018, emis de C.N.A.I.R. S.A.;act normativ nr 86 din 17.12.2014, emis de GUVERNUL ROMANIEI;act normativ nr 1705 din 29.11.2006, emis de GUVERNUL ROMANIEI;act normativ nr 212 din 28.12.2020, emis de GUVERNUL ROMANIEI;act normativ nr 43 din 28.08.1997, emis de GUVERNUL ROMANIEI);		
B1	Intabulare, drept de PROPRIETATE(domeniul public), dobandit prin Lege, cota actuala 1/1, cota initiala 1/1 1) STATUL ROMAN, CIF:9999999999999	A1
B2	Intabulare, drept de ADMINISTRARE, dobandit prin Lege 1) MINISTERUL TRANSPORTURILOR SI INFRASTRUCTURII, CIF:9999999999999	A1
B3	Intabulare, drept de CONCESIUNE 1) C.N.A.I.R. S.A., CIF:16054368	A1

C. Partea III. SARCINI .

Inscrieri privind dezmembramintele dreptului de proprietate, drepturi reale de garanție și sarcini	Referințe
NU SUNT	

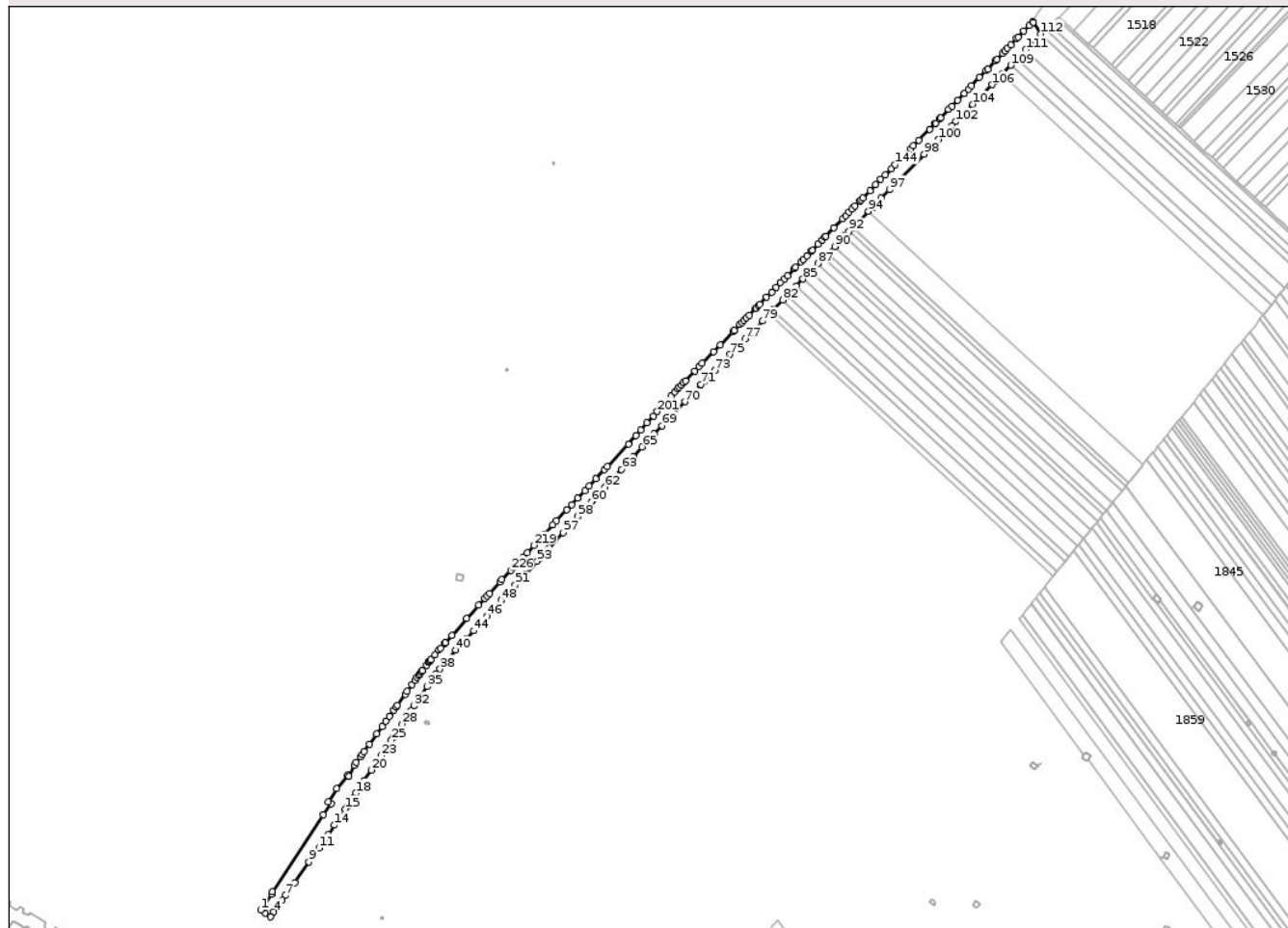
Anexa Nr. 1 La Partea I

Teren

Nr cadastral	Suprafața (mp)*	Observații / Referințe
32846	18.188	

* Suprafața este determinată în planul de proiecție Stereo 70.

DETALII LINIARE IMOBIL



Date referitoare la teren

Crt	Categorie folosință	Intravilan	Suprafața (mp)	Tarla	Parcelă	Nr. topo	Observații / Referințe
98 67	drum	DA	15.096	-	-	-	Imobil neimprejmuit
98 67	drum	DA	3.092	-	-	-	Imobil neimprejmuit

Lungime Segmente

1) Valorile lungimilor segmentelor sunt obținute din proiecție în plan.

Punct început	X / Y	Punct sfârșit	X / Y	Lungime segment	Punct început	X / Y	Punct sfârșit	X / Y	Lungime segment	Punct început	X / Y	Punct sfârșit	X / Y	Lungime segment
1	577.282,965 385.629,131	2	577.287,814 385.625,765	5.903	2	577.287,814 385.625,765	3	577.293,234 385.621,866	6.677	3	577.293,234 385.621,866	4	577.296,85 385.626,98	6.263
4	577.296,85 385.626,98	5	577.300,285 385.631,838	5.95	5	577.300,285 385.631,838	6	577.305,639 385.639,407	9.271	6	577.305,639 385.639,407	7	577.309,067 385.644,254	5.937
7	577.309,067 385.644,254	8	577.319,061 385.658,384	17.30 7	8	577.319,061 385.658,384	9	577.334,384 385.680,025	26.51 7	9	577.334,384 385.680,025	10	577.338,061 385.685,222	6.366
10	577.338,061 385.685,222	11	577.344,861 385.694,833	11.77 3	11	577.344,861 385.694,833	12	577.351,243 385.703,852	11.04 9	12	577.351,243 385.703,852	13	577.354,968 385.709,284	6.587

Punct început	X / Y	Punct sfârşit	X / Y	Lungime segmen t	Punct început	X / Y	Punct sfârşit	X / Y	Lungime segmen t	Punct început	X / Y	Punct sfârşit	X / Y	Lungime segmen t
13	577.354,968 385.709,284	14	577.361,495 385.719,072	11.76 5	14	577.361,495 385.719,072	15	577.373,041 385.736,388	20.81 2	15	577.373,041 385.736,388	16	577.374,5 385.738,576	2.63
16	577.374,5 385.738,576	17	577.380,979 385.748,293	11.67 9	17	577.380,979 385.748,293	18	577.384,083 385.752,949	5.596	18	577.384,083 385.752,949	19	577.392,989 385.766,305	16.05 3
19	577.392,989 385.766,305	20	577.400,452 385.777,498	13.45 3	20	577.400,452 385.777,498	21	577.404,305 385.783,275	6.944	21	577.404,305 385.783,275	22	577.405,44 385.784,977	2.046
22	577.405,44 385.784,977	23	577.410,713 385.792,886	9.506	23	577.410,713 385.792,886	24	577.416,724 385.801,9	10.83 4	24	577.416,724 385.801,9	25	577.421,829 385.809,556	9.202
25	577.421,829 385.809,556	26	577.423,613 385.812,232	3.216	26	577.423,613 385.812,232	27	577.426,797 385.817,007	5.739	27	577.426,797 385.817,007	28	577.433,153 385.826,54	11.45 8
28	577.433,153 385.826,54	29	577.436,326 385.831,298	5.719	29	577.436,326 385.831,298	30	577.439,495 385.836,051	5.713	30	577.439,495 385.836,051	31	577.442,66 385.840,798	5.705
31	577.442,66 385.840,798	32	577.445,822 385.845,54	5.7	32	577.445,822 385.845,54	33	577.449,0 385.850,26	5.69	33	577.449,0 385.850,26	34	577.452,225 385.854,925	5.671
34	577.452,225 385.854,925	35	577.459,967 385.866,097	13.59 2	35	577.459,967 385.866,097	36	577.462,42 385.869,63	4.301	36	577.462,42 385.869,63	37	577.469,137 385.879,259	11.74
37	577.469,137 385.879,259	38	577.473,69 385.884,79	7.164	38	577.473,69 385.884,79	39	577.480,229 385.892,755	10.30 5	39	577.480,229 385.892,755	40	577.490,19 385.904,87	15.68 4
40	577.490,19 385.904,87	41	577.494,359 385.909,947	6.569	41	577.494,359 385.909,947	42	577.497,664 385.913,204	4.64	42	577.497,664 385.913,204	43	577.501,603 385.917,195	5.607
43	577.501,603 385.917,195	44	577.509,168 385.925,49	11.22 7	44	577.509,168 385.925,49	45	577.515,836 385.932,8	9.894	45	577.515,836 385.932,8	46	577.523,423 385.941,119	11.25 9
46	577.523,423 385.941,119	47	577.531,02 385.949,45	11.27 5	47	577.531,02 385.949,45	48	577.538,641 385.957,804	11.30 8	48	577.538,641 385.957,804	49	577.546,259 385.966,156	11.30 4
49	577.546,259 385.966,156	50	577.546,741 385.966,685	0.716	50	577.546,741 385.966,685	51	577.553,437 385.974,026	9.936	51	577.553,437 385.974,026	52	577.563,382 385.984,929	14.75 7
52	577.563,382 385.984,929	53	577.576,572 385.999,391	19.57 4	53	577.576,572 385.999,391	54	577.578,593 386.001,608	3.0	54	577.578,593 386.001,608	55	577.585,334 386.008,998	10.00 3
55	577.585,334 386.008,998	56	577.589,644 386.013,724	6.396	56	577.589,644 386.013,724	57	577.604,298 386.029,79	21.74 5	57	577.604,298 386.029,79	58	577.619,772 386.046,757	22.96 4
58	577.619,772 386.046,757	59	577.627,559 386.055,235	11.51 1	59	577.627,559 386.055,235	60	577.634,305 386.062,503	9.916	60	577.634,305 386.062,503	61	577.636,975 386.065,379	3.924
61	577.636,975 386.065,379	62	577.648,776 386.078,092	17.34 6	62	577.648,776 386.078,092	63	577.666,144 386.096,805	25.53 1	63	577.666,144 386.096,805	64	577.678,823 386.110,464	18.63 7
64	577.678,823 386.110,464	65	577.688,357 386.120,736	14.01 5	65	577.688,357 386.120,736	66	577.693,471 386.126,206	7.488	66	577.693,471 386.126,206	67	577.697,171 386.130,123	5.388
67	577.697,171 386.130,123	68	577.701,2 386.134,39	5.869	68	577.701,2 386.134,39	69	577.709,425 386.143,096	11.97 7	69	577.709,425 386.143,096	70	577.733,57 386.168,658	35.16 2
70	577.733,57 386.168,658	71	577.750,848 386.186,946	25.15 9	71	577.750,848 386.186,946	72	577.754,822 386.191,052	5.714	72	577.754,822 386.191,052	73	577.765,448 386.202,026	15.27 5
73	577.765,448 386.202,026	74	577.773,771 386.210,628	11.96 9	74	577.773,771 386.210,628	75	577.781,783 386.218,905	11.52	75	577.781,783 386.218,905	76	577.789,649 386.227,031	11.31
76	577.789,649 386.227,031	77	577.797,534 386.235,177	11.33 7	77	577.797,534 386.235,177	78	577.804,593 386.242,47	10.15	78	577.804,593 386.242,47	79	577.816,06 386.254,32	16.49
79	577.816,06 386.254,32	80	577.823,17 386.261,66	10.21 9	80	577.823,17 386.261,66	81	577.827,41 386.266,042	6.098	81	577.827,41 386.266,042	82	577.837,628 386.276,597	14.69 1
82	577.837,628 386.276,597	83	577.841,861 386.280,971	6.087	83	577.841,861 386.280,971	84	577.851,931 386.291,375	14.47 9	84	577.851,931 386.291,375	85	577.859,12 386.298,801	10.33 6
85	577.859,12 386.298,801	86	577.866,67 386.306,601	10.85 6	86	577.866,67 386.306,601	87	577.875,271 386.315,487	12.36 7	87	577.875,271 386.315,487	88	577.881,48 386.321,901	8.927
88	577.881,48 386.321,901	89	577.885,453 386.326,005	5.712	89	577.885,453 386.326,005	90	577.892,721 386.333,514	10.45	90	577.892,721 386.333,514	91	577.903,657 386.344,812	15.72 4
91	577.903,657 386.344,812	92	577.908,008 386.349,307	6.256	92	577.908,008 386.349,307	93	577.912,016 386.353,448	5.763	93	577.912,016 386.353,448	94	577.928,804 386.370,791	24.13 7
94	577.928,804 386.370,791	95	577.933,371 386.375,501	6.561	95	577.933,371 386.375,501	96	577.942,202 386.384,555	12.64 8	96	577.942,202 386.384,555	97	577.951,059 386.393,637	12.68 6
97	577.951,059 386.393,637	98	577.987,844 386.431,356	52.68 6	98	577.987,844 386.431,356	99	577.994,322 386.437,998	9.278	99	577.994,322 386.437,998	100	578.003,344 386.447,248	12.92 1
100	578.003,344 386.447,248	101	578.017,475 386.461,739	20.24	101	578.017,475 386.461,739	102	578.021,474 386.465,839	5.727	102	578.021,474 386.465,839	103	578.030,584 386.475,18	13.04 8
103	578.030,584 386.475,18	104	578.039,524 386.484,38	12.82 8	104	578.039,524 386.484,38	105	578.048,481 386.493,618	12.86 7	105	578.048,481 386.493,618	106	578.059,672 386.505,159	16.07 6
106	578.059,672 386.505,159	107	578.062,983 386.508,573	4.756	107	578.062,983 386.508,573	108	578.070,539 386.516,365	10.85 4	108	578.070,539 386.516,365	109	578.079,78 386.525,895	13.27 5
109	578.079,78 386.525,895	110	578.086,27 386.532,59	9.324	110	578.086,27 386.532,59	111	578.095,514 386.542,213	13.34 4	111	578.095,514 386.542,213	112	578.111,802 386.559,277	23.59

Punct început	X / Y	Punct sfârșit	X / Y	Lungime segment	Punct început	X / Y	Punct sfârșit	X / Y	Lungime segment	Punct început	X / Y	Punct sfârșit	X / Y	Lungime segment
112	578.111,802 386.559,277	113	578.103,558 386.571,521	14.761	113	578.103,558 386.571,521	114	578.103,058 386.571,991	0.686	114	578.103,058 386.571,991	115	578.099,541 386.568,303	5.096
115	578.099,541 386.568,303	116	578.093,423 386.561,889	8.864	116	578.093,423 386.561,889	117	578.087,394 386.555,567	8.736	117	578.087,394 386.555,567	118	578.086,044 386.554,152	1.956
118	578.086,044 386.554,152	119	578.079,654 386.547,451	9.259	119	578.079,654 386.547,451	120	578.076,233 386.543,864	4.957	120	578.076,233 386.543,864	121	578.073,532 386.541,031	3.914
121	578.073,532 386.541,031	122	578.071,19 386.538,576	3.393	122	578.071,19 386.538,576	123	578.064,976 386.532,061	9.003	123	578.064,976 386.532,061	124	578.063,355 386.530,361	2.349
124	578.063,355 386.530,361	125	578.055,173 386.521,781	11.856	125	578.055,173 386.521,781	126	578.053,448 386.519,973	2.499	126	578.053,448 386.519,973	127	578.046,689 386.512,886	9.793
127	578.046,689 386.512,886	128	578.038,125 386.503,906	12.409	128	578.038,125 386.503,906	129	578.034,878 386.500,502	4.704	129	578.034,878 386.500,502	130	578.030,631 386.496,049	6.154
130	578.030,631 386.496,049	131	578.030,366 386.495,776	0.38	131	578.030,366 386.495,776	132	578.023,26 386.488,463	10.197	132	578.023,26 386.488,463	133	578.017,427 386.482,461	8.369
133	578.017,427 386.482,461	134	578.013,781 386.478,709	5.232	134	578.013,781 386.478,709	135	578.005,208 386.469,887	12.301	135	578.005,208 386.469,887	136	578.004,199 386.468,849	1.448
136	578.004,199 386.468,849	137	577.999,899 386.464,424	6.17	137	577.999,899 386.464,424	138	577.999,638 386.464,155	0.375	138	577.999,638 386.464,155	139	577.993,574 386.457,916	8.7
139	577.993,574 386.457,916	140	577.982,292 386.446,306	16.189	140	577.982,292 386.446,306	141	577.976,229 386.440,066	8.7	141	577.976,229 386.440,066	142	577.973,431 386.437,187	4.015
142	577.973,431 386.437,187	143	577.961,456 386.424,864	17.183	143	577.961,456 386.424,864	144	577.956,974 386.420,253	6.43	144	577.956,974 386.420,253	145	577.952,858 386.416,017	5.906
145	577.952,858 386.416,017	146	577.946,453 386.409,426	9.191	146	577.946,453 386.409,426	147	577.941,693 386.404,528	6.83	147	577.941,693 386.404,528	148	577.936,199 386.398,875	7.883
148	577.936,199 386.398,875	149	577.930,137 386.392,636	8.699	149	577.930,137 386.392,636	150	577.922,458 386.384,734	11.019	150	577.922,458 386.384,734	151	577.920,808 386.383,036	2.368
151	577.920,808 386.383,036	152	577.919,705 386.381,901	1.583	152	577.919,705 386.381,901	153	577.914,573 386.376,62	7.364	153	577.914,573 386.376,62	154	577.911,365 386.373,319	4.603
154	577.911,365 386.373,319	155	577.907,924 386.369,778	4.938	155	577.907,924 386.369,778	156	577.904,503 386.366,258	4.909	156	577.904,503 386.366,258	157	577.901,095 386.362,752	4.889
157	577.901,095 386.362,752	158	577.891,92 386.353,31	13.166	158	577.891,92 386.353,31	159	577.883,291 386.344,43	12.382	159	577.883,291 386.344,43	160	577.882,188 386.343,296	1.582
160	577.882,188 386.343,296	161	577.879,525 386.340,555	3.822	161	577.879,525 386.340,555	162	577.874,932 386.335,828	6.591	162	577.874,932 386.335,828	163	577.868,868 386.329,588	8.701
163	577.868,868 386.329,588	164	577.868,132 386.328,83	1.057	164	577.868,132 386.328,83	165	577.863,077 386.323,626	7.255	165	577.863,077 386.323,626	166	577.859,217 386.319,651	5.541
166	577.859,217 386.319,651	167	577.856,918 386.317,285	3.299	167	577.856,918 386.317,285	168	577.851,401 386.311,604	7.919	168	577.851,401 386.311,604	169	577.849,837 386.309,994	2.245
169	577.849,837 386.309,994	170	577.842,478 386.302,417	10.562	170	577.842,478 386.302,417	171	577.839,257 386.299,101	4.623	171	577.839,257 386.299,101	172	577.835,208 386.294,932	5.812
172	577.835,208 386.294,932	173	577.830,279 386.289,857	7.075	173	577.830,279 386.289,857	174	577.825,674 386.285,116	6.609	174	577.825,674 386.285,116	175	577.820,148 386.279,426	7.932
175	577.820,148 386.279,426	176	577.813,053 386.272,121	10.183	176	577.813,053 386.272,121	177	577.811,769 386.270,799	1.843	177	577.811,769 386.270,799	178	577.809,06 386.268,01	3.888
178	577.809,06 386.268,01	179	577.808,819 386.267,762	0.346	179	577.808,819 386.267,762	180	577.801,905 386.260,642	9.925	180	577.801,905 386.260,642	181	577.798,954 386.257,604	4.235
181	577.798,954 386.257,604	182	577.796,649 386.255,229	3.31	182	577.796,649 386.255,229	183	577.794,343 386.252,855	3.31	183	577.794,343 386.252,855	184	577.792,024 386.250,468	3.328
184	577.792,024 386.250,468	185	577.786,316 386.244,589	8.194	185	577.786,316 386.244,589	186	577.784,775 386.243,002	2.212	186	577.784,775 386.243,002	187	577.771,17 386.228,992	19.529
187	577.771,17 386.228,992	188	577.764,149 386.221,762	10.078	188	577.764,149 386.221,762	189	577.752,133 386.209,389	17.247	189	577.752,133 386.209,389	190	577.748,897 386.206,056	4.645
190	577.748,897 386.206,056	191	577.744,273 386.201,294	6.638	191	577.744,273 386.201,294	192	577.734,188 386.190,909	14.476	192	577.734,188 386.190,909	193	577.732,0 386.188,656	3.141
193	577.732,0 386.188,656	194	577.729,808 386.186,399	3.146	194	577.729,808 386.186,399	195	577.727,621 386.184,146	3.14	195	577.727,621 386.184,146	196	577.725,954 386.182,43	2.392
196	577.725,954 386.182,43	197	577.723,019 386.179,408	4.213	197	577.723,019 386.179,408	198	577.718,666 386.174,507	6.555	198	577.718,666 386.174,507	199	577.709,663 386.164,369	13.559
199	577.709,663 386.164,369	200	577.708,692 386.163,276	1.462	200	577.708,692 386.163,276	201	577.704,28 386.158,308	6.644	201	577.704,28 386.158,308	202	577.700,044 386.153,54	6.378
202	577.700,044 386.153,54	203	577.693,34 386.145,99	10.097	203	577.693,34 386.145,99	204	577.686,636 386.138,443	10.095	204	577.686,636 386.138,443	205	577.681,61 386.132,784	7.569
205	577.681,61 386.132,784	206	577.673,56 386.123,72	12.123	206	577.673,56 386.123,72	207	577.651,277 386.099,863	32.645	207	577.651,277 386.099,863	208	577.648,106 386.096,468	4.646
208	577.648,106 386.096,468	209	577.638,954 386.086,669	13.408	209	577.638,954 386.086,669	210	577.631,794 386.079,003	10.49	210	577.631,794 386.079,003	211	577.627,262 386.074,151	6.639

Punct început	X / Y	Punct sfârșit	X / Y	Lungime segment	Punct început	X / Y	Punct sfârșit	X / Y	Lungime segment	Punct început	X / Y	Punct sfârșit	X / Y	Lungime segment
211	577.627,262 386.074,151	212	577.619,739 386.066,096	11.022	212	577.619,739 386.066,096	213	577.613,574 386.059,496	9.031	213	577.613,574 386.059,496	214	577.608,225 386.053,769	7.836
214	577.608,225 386.053,769	215	577.597,343 386.042,118	15.943	215	577.597,343 386.042,118	216	577.593,171 386.037,652	6.112	216	577.593,171 386.037,652	217	577.584,555 386.028,426	12.624
217	577.584,555 386.028,426	218	577.577,751 386.021,142	9.968	218	577.577,751 386.021,142	219	577.573,215 386.016,286	6.645	219	577.573,215 386.016,286	220	577.565,956 386.008,514	10.635
220	577.565,956 386.008,514	221	577.561,419 386.003,657	6.646	221	577.561,419 386.003,657	222	577.557,789 385.999,77	5.318	222	577.557,789 385.999,77	223	577.555,883 385.997,73	2.792
223	577.555,883 385.997,73	224	577.553,705 385.995,398	3.191	224	577.553,705 385.995,398	225	577.551,255 385.992,774	3.59	225	577.551,255 385.992,774	226	577.548,474 385.989,797	4.074
226	577.548,474 385.989,797	227	577.539,066 385.979,724	13.783	227	577.539,066 385.979,724	228	577.537,169 385.977,607	2.843	228	577.537,169 385.977,607	229	577.526,07 385.965,222	16.631
229	577.526,07 385.965,222	230	577.523,673 385.962,547	3.592	230	577.523,673 385.962,547	231	577.521,273 385.959,87	3.595	231	577.521,273 385.959,87	232	577.514,675 385.952,506	9.887
232	577.514,675 385.952,506	233	577.501,984 385.938,345	19.016	233	577.501,984 385.938,345	234	577.486,104 385.920,624	23.795	234	577.486,104 385.920,624	235	577.478,957 385.912,649	10.709
235	577.478,957 385.912,649	236	577.478,577 385.912,2	0.588	236	577.478,577 385.912,2	237	577.474,285 385.907,116	6.653	237	577.474,285 385.907,116	238	577.472,397 385.904,88	2.926
238	577.472,397 385.904,88	239	577.468,107 385.899,799	6.65	239	577.468,107 385.899,799	240	577.463,819 385.894,72	6.647	240	577.463,819 385.894,72	241	577.462,961 385.893,705	1.329
241	577.462,961 385.893,705	242	577.461,985 385.892,548	1.514	242	577.461,985 385.892,548	243	577.461,446 385.891,909	0.836	243	577.461,446 385.891,909	244	577.458,977 385.888,67	4.073
244	577.458,977 385.888,67	245	577.454,934 385.883,366	6.669	245	577.454,934 385.883,366	246	577.453,587 385.881,598	2.223	246	577.453,587 385.881,598	247	577.452,241 385.879,832	2.22
247	577.452,241 385.879,832	248	577.450,894 385.878,065	2.222	248	577.450,894 385.878,065	249	577.449,176 385.875,811	2.834	249	577.449,176 385.875,811	250	577.446,943 385.872,687	3.84
250	577.446,943 385.872,687	251	577.443,913 385.868,449	5.21	251	577.443,913 385.868,449	252	577.438,714 385.861,176	8.94	252	577.438,714 385.861,176	253	577.436,621 385.858,248	3.599
253	577.436,621 385.858,248	254	577.428,106 385.846,337	14.642	254	577.428,106 385.846,337	255	577.426,869 385.844,606	2.128	255	577.426,869 385.844,606	256	577.424,397 385.841,148	4.251
256	577.424,397 385.841,148	257	577.419,688 385.834,561	8.097	257	577.419,688 385.834,561	258	577.416,064 385.829,492	6.231	258	577.416,064 385.829,492	259	577.411,982 385.823,782	7.019
259	577.411,982 385.823,782	260	577.406,29 385.815,819	9.788	260	577.406,29 385.815,819	261	577.398,459 385.804,864	13.466	261	577.398,459 385.804,864	262	577.392,941 385.797,146	9.488
262	577.392,941 385.797,146	263	577.390,643 385.793,936	3.948	263	577.390,643 385.793,936	264	577.388,901 385.791,493	3.0	264	577.388,901 385.791,493	265	577.384,589 385.785,462	7.414
265	577.384,589 385.785,462	266	577.382,223 385.782,625	3.694	266	577.382,223 385.782,625	267	577.376,902 385.770,792	12.974	267	577.376,902 385.770,792	268	577.375,232 385.772,109	2.127
268	577.375,232 385.772,109	269	577.363,599 385.757,859	18.395	269	577.363,599 385.757,859	270	577.354,844 385.744,082	16.323	270	577.354,844 385.744,082	271	577.358,212 385.741,83	4.052
271	577.358,212 385.741,83	272	577.349,788 385.730,14	14.409	272	577.349,788 385.730,14	273	577.295,77 385.648,245	98.106	273	577.295,77 385.648,245	274	577.295,015 385.645,809	2.55
274	577.295,015 385.645,809	1	577.282,965 385.629,131	20.576										

** Lungimile segmentelor sunt determinate în planul de proiecție Stereo 70 și sunt rotunjite la 1 milimetru.

*** Distanța dintre puncte este formată din segmente cumulate ce sunt mai mici decât valoarea 1 milimetru.

**DATE DESPRE IMOBILUL NR. 9868**

Oficiul de Cadastru și Publicitate Imobiliară PRAHOVA
Biroul de Cadastru și Publicitate Imobiliară Ploiești

A. Partea I. Descrierea imobilului

TEREN Intravilan

Adresa: Loc. Blejoi, Jud. Prahova

Nr. Crt	Nr cadastral Nr. topografic	Suprafața* (mp)	Observații / Referințe
A1		411	Sector cadastral:0 Teren neimprejmuit;

B. Partea II. Proprietari și acte

Inscrieri privitoare la dreptul de proprietate și alte drepturi reale	Referințe
/	
Act Administrativ nr. 11728, din 01/07/2025 emis de PRIMARIA COMUNEI BLEJOI;	
B1	Inscrierea provizorie, drept de PROPRIETATE domeniul public, dobandit prin Lege, cota actuala 1/1, cota initiala 1/1 1) COMUNA BLEJOI, CIF:2845346
	A1

C. Partea III. SARCINI .

Inscrieri privind dezmembramintele dreptului de proprietate, drepturi reale de garanție și sarcini	Referințe
NU SUNT	

Anexa Nr. 1 La Partea I

Teren

Nr cadastral	Suprafața (mp)*	Observații / Referințe
	411	

* Suprafața este determinată în planul de proiecție Stereo 70.

DETALII LINIARE IMOBIL



Date referitoare la teren

Crt	Categorie folosință	Intra vilan	Suprafața (mp)	Tarla	Parcelă	Nr. topo	Observații / Referințe
9868	arabil	DA	411	-	67/54/1	-	

Lungime Segmente

1) Valorile lungimilor segmentelor sunt obținute din proiecție în plan.

Punct început	X / Y	Punct sfârșit	X / Y	Lungime segment (** (m)
1	577.275,963 385.635,288	2	577.255,126 385.603,704	37.838
2	577.255,126 385.603,704	3	577.275,457 385.625,713	29.962
3	577.275,457 385.625,713	4	577.282,965 385.629,131	8.249
4	577.282,965 385.629,131	5	577.295,015 385.645,809	20.576
5	577.295,015 385.645,809	6	577.286,907 385.651,883	10.131

Punct început	X / Y	Punct sfârșit	X / Y	Lungime segment (** (m)
6	577.286,907 385.651,883	7	577.281,41 385.656,01	6.874
7	577.281,41 385.656,01	8	577.274,41 385.636,65	20.587
8	577.274,41 385.636,65	1	577.275,963 385.635,288	2.066

** Lungimile segmentelor sunt determinate în planul de proiecție Stereo 70 și sunt rotunjite la 1 milimetru.

*** Distanța dintre puncte este formată din segmente cumulate ce sunt mai mici decât valoarea 1 milimetru.

Neutilizabil în Circuitul Civil

**DATE DESPRE IMOBILUL NR. 9871**

Oficiul de Cadastru și Publicitate Imobiliară PRAHOVA
Biroul de Cadastru și Publicitate Imobiliară Ploiești

A. Partea I. Descrierea imobilului

TEREN Intravilan

Adresa: Loc. Blejoi, Jud. Prahova

Nr. Crt	Nr cadastral Nr. topografic	Suprafața* (mp)	Observații / Referințe
A1	25537	379	Sector cadastral:0 Teren neimprejmuit;

B. Partea II. Proprietari și acte

Inscrieri privitoare la dreptul de proprietate și alte drepturi reale		Referințe
73485 / 03/12/2012		
Act Notarial nr. 1473, din 29/11/2012 emis de NP TOMESCU ALICE CRISTINA;		
B1	Se infiinteaza cartea funciara 25537 a imobilului cu numarul cadastral 25537/Blejoi, rezultat din dezmembrarea imobilului cu numarul cadastral 1336 (identificator electronic 20107) in scris in cartea funciara 982(e:982) (identificator electronic 20107);	A1
Act Administrativ nr. 128, din 30/11/2011 emis de PRIMARIA BLEJOI;		
B2	se noteaza autorizatia de construire nr. 128/30.11.2011 emisa de PRIMARIA BLEJOI	A1
60681 / 09/09/2013		
Act Administrativ nr. 13, din 30/01/2013 emis de CONSILIUL LOCAL BLEJOI (act administrativ nr. 18/25-02-2013 emis de CONSILIUL JUDETEAN PRAHOVA);		
B7	Intabulare, drept de PROPRIETATE, dobandit prin Lege, cota actuala 1/1, cota initiala 1/1 1) JUDETEL PRAHOVA, CIF:9999999999999, (DOMENIU PUBLIC)	A1

C. Partea III. SARCINI

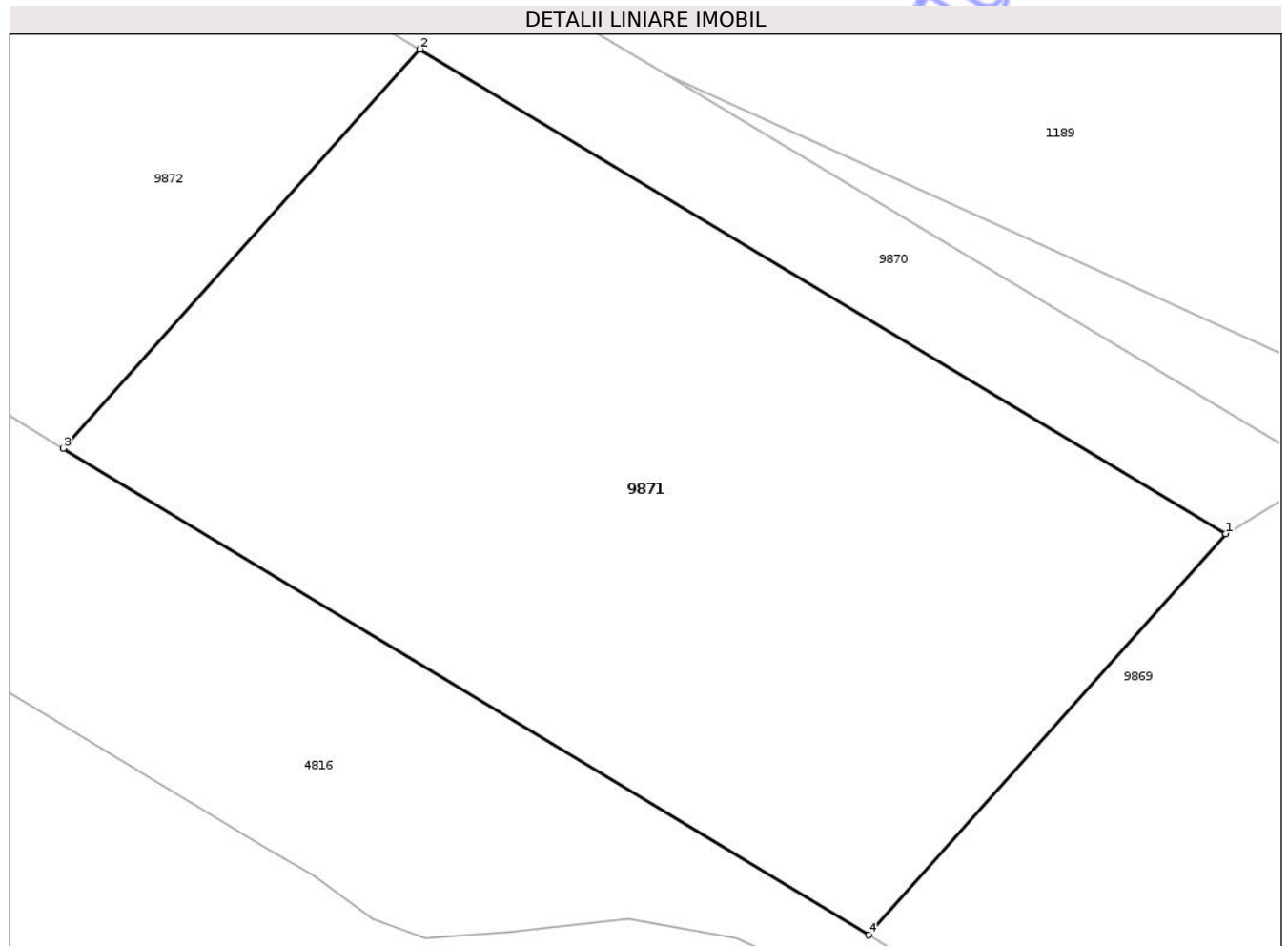
Inscrieri privind dezmembramintele dreptului de proprietate, drepturi reale de garanție și sarcini		Referințe
73578 / 03/12/2012		
Act Notarial nr. 1474, din 29/11/2012 emis de NP TOMESCU ALICE CRISTINA (act notarial nr. 510/29-11-2012 emis de NP DRAGOMIR TUDOR RADU);		
C2	se radiaza ipoteca si interdictiile aferente inscrise sub C1,B3 inscrise initial prin incheierea numar 42545/2012 si renotate prin incheierea numar 73485/2012	A1

Anexa Nr. 1 La Partea I

Teren

Nr cadastral	Suprafața (mp)*	Observații / Referințe
25537	379	

* Suprafața este determinată în planul de proiecție Stereo 70.



Date referitoare la teren

Crt	Categorie folosință	Intra vilan	Suprafața (mp)	Tarla	Parcelă	Nr. topo	Observații / Referințe
9871	drum	DA	379	-	67/49/1	-	

Lungime Segmente

1) Valorile lungimilor segmentelor sunt obținute din proiecție în plan.

Punct început	X / Y	Punct sfârșit	X / Y	Lungime segment (** (m)
1	577.145,138 385.578,917	2	577.122,829 385.592,309	26.02
2	577.122,829 385.592,309	3	577.112,962 385.581,279	14.799
3	577.112,962 385.581,279	4	577.135,26 385.567,829	26.04
4	577.135,26 385.567,829	1	577.145,138 385.578,917	14.85

** Lungimile segmentelor sunt determinate în planul de proiecție Stereo 70 și sunt rotunjite la 1 milimetru.

*** Distanța dintre puncte este formată din segmente cumulate ce sunt mai mici decât valoarea 1 milimetru.

Neutilizabil în Circuitul
Civil

**DATE DESPRE IMOBILUL NR. 9881**

Oficiul de Cadastru și Publicitate Imobiliară PRAHOVA
Biroul de Cadastru și Publicitate Imobiliară Ploiești

A. Partea I. Descrierea imobilului

TEREN Intravilan

Adresa: Loc. Blejoi, Str Republicii, Jud. Prahova, DN 1B km 0+000 - km 1+321

Nr. Crt	Nr cadastral Nr. topografic	Suprafața* (mp)	Observații / Referințe
A1	34017	36.691	Sector cadastral:0 Teren neimprejmuit;

B. Partea II. Proprietari și acte

Inscrieri privitoare la dreptul de proprietate și alte drepturi reale	Referințe	
108987 / 07/07/2023		
Act Normativ nr. 1705, din 29/11/2006 emis de GUVERNUL ROMANIEI (Hotarare Guvern ; act administrativ nr 94713 din 08.06.2023, emis de OCPI Prahova;act administrativ nr 5 din 02.03.2022, emis de COMPANIA NAȚIONALĂ DE ADMINISTRARE A INFRASTRUCTURII RUTIERE SA;act administrativ nr 16/208032/26.06.2023 din 26.06.2023, emis de COMPANIA NAȚIONALĂ DE ADMINISTRARE A INFRASTRUCTURII RUTIERE SA;act administrativ nr 36814 din 21.09.2018, emis de COMPANIA NAȚIONALĂ DE ADMINISTRARE A INFRASTRUCTURII RUTIERE SA;act normativ nr 43 din 28.08.1997, emis de GUVERNUL ROMANIEI;act normativ nr 86 din 17.09.2014, emis de GUVERNUL ROMANIEI;act normativ nr 68 din 06.11.2019, emis de GUVERNUL ROMANIEI;act normativ nr 55 din 14.09.2016, emis de GUVERNUL ROMANIEI;act normativ nr 212 din 28.12.2020, emis de GUVERNUL ROMANIEI);		
B1	Intabulare, drept de PROPRIETATE(domeniul public), dobandit prin Lege, cota actuala 1/1, cota initiala 1/1 1) STATUL ROMAN, CIF:9999999999999	A1
B2	Intabulare, drept de ADMINISTRARE 1) MINISTERUL TRANSPORTURILOR SI INFRASTRUCTURII, CIF:9999999999999	A1
B3	Intabulare, drept de CONCESIUNEpentru o perioada de 49 ani, incepand de la data de 21.09.2018 1) C.N.A.I.R. S.A., CIF:16054368	A1
127720 / 16/08/2023		
Act Normativ nr. 43, din 28/08/1997 emis de GUVERNUL ROMANIEI (Ordonanta Guvernului ; act normativ nr 212 din 28.12.2020, emis de GUVERNUL ROMANIEI;act administrativ nr 36814 din 21.09.2018, emis de COMPANIA NATIONALA DE ADMINISTRARE A INFRASTRUCTURII RUTIERE S.A.;act normativ nr 68 din 06.11.2019, emis de GUVERNUL ROMANIEI;act normativ nr 55 din 14.09.2016, emis de GUVERNUL ROMANIEI;act administrativ nr 5 din 02.03.2022, emis de COMPANIA NATIONALA DE ADMINISTRARE A INFRASTRUCTURII RUTIERE S.A.;act normativ nr 86 din 17.09.2014, emis de GUVERNUL ROMANIEI);		
B4	se indreapta eroarea materiala strecurata in cuprinsul prezentei carti funciare in sensul ca adresa corecta a imobilului este Comuna BLEJOI, sat Blejoi, DN 1B km 0+000 - km 1+321, judetul Prahova	A1

C. Partea III. SARCINI .

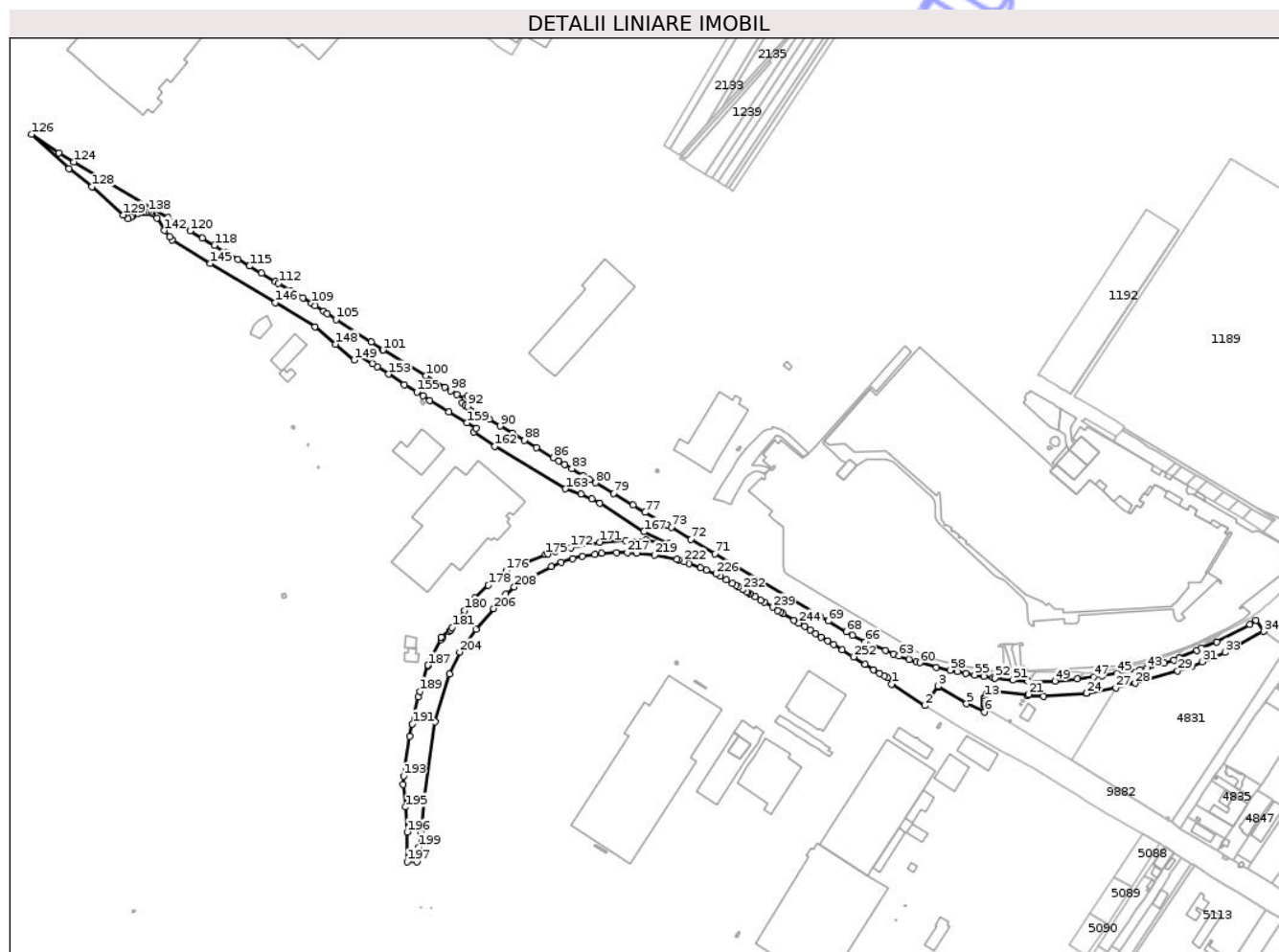
Inscrieri privind dezmembramintele dreptului de proprietate, drepturi reale de garanție și sarcini	Referințe
NU SUNT	

Anexa Nr. 1 La Partea I

Teren

Nr cadastral	Suprafața (mp)*	Observații / Referințe
34017	36.691	

* Suprafața este determinată în planul de proiecție Stereo 70.



Date referitoare la teren

Crt	Categorie folosință	Intravilan	Suprafața (mp)	Tarla	Parcelă	Nr. topo	Observații / Referințe
98 81	drum	DA	215	-	-	-	Imobil neimprejmuit
98 81	drum	DA	36.476	-	-	-	Imobil neimprejmuit

Lungime Segmente

1) Valorile lungimilor segmentelor sunt obținute din proiecție în plan.

Punct început	X / Y	Punct sfârșit	X / Y	Lungime segment	Punct început	X / Y	Punct sfârșit	X / Y	Lungime segment	Punct început	X / Y	Punct sfârșit	X / Y	Lungime segment
1	576.738,97 385.405,3	2	576.774,512 385.382,26	42.357	2	576.774,512 385.382,26	3	576.788,642 385.402,938	25.045	3	576.788,642 385.402,938	4	576.789,484 385.401,994	1.265
4	576.789,484 385.401,994	5	576.819,03 385.384,269	34.455	5	576.819,03 385.384,269	6	576.838,307 385.375,672	21.107	6	576.838,307 385.375,672	7	576.840,088 385.378,889	3.677
7	576.840,088 385.378,889	8	576.839,205 385.380,378	1.731	8	576.839,205 385.380,378	9	576.838,203 385.382,17	2.053	9	576.838,203 385.382,17	10	576.837,597 385.384,119	2.041
10	576.837,597 385.384,119	11	576.837,225 385.386,565	2.474	11	576.837,225 385.386,565	12	576.837,479 385.388,934	2.383	12	576.837,479 385.388,934	13	576.838,181 385.391,236	2.407

Punct început	X / Y	Punct sfârșit	X / Y	Lungime segment	Punct început	X / Y	Punct sfârșit	X / Y	Lungime segment	Punct început	X / Y	Punct sfârșit	X / Y	Lungime segment
13	576.838,181 385.391,236	14	576.839,278 385.393,024	2.098	14	576.839,278 385.393,024	15	576.840,52 385.394,599	2.006	15	576.840,52 385.394,599	16	576.842,104 385.395,83	2.006
16	576.842,104 385.395,83	17	576.843,963 385.396,673	2.041	17	576.843,963 385.396,673	18	576.845,756 385.397,301	1.9	18	576.845,756 385.397,301	19	576.847,719 385.397,555	1.979
19	576.847,719 385.397,555	20	576.848,799 385.397,578	1.08	20	576.848,799 385.397,578	21	576.885,085 385.394,368	36.428	21	576.885,085 385.394,368	22	576.883,87 385.392,555	2.182
22	576.883,87 385.392,555	23	576.901,016 385.392,355	17.147	23	576.901,016 385.392,355	24	576.946,733 385.395,482	45.824	24	576.946,733 385.395,482	25	576.946,96 385.395,349	0.263
25	576.946,96 385.395,349	26	576.947,676 385.396,498	1.354	26	576.947,676 385.396,498	27	576.978,09 385.401,354	30.799	27	576.978,09 385.401,354	28	576.998,684 385.406,082	21.13
28	576.998,684 385.406,082	29	577.043,85 385.419,16	47.021	29	577.043,85 385.419,16	30	577.058,75 385.423,94	15.648	30	577.058,75 385.423,94	31	577.070,09 385.429,01	12.422
31	577.070,09 385.429,01	32	577.082,78 385.434,02	13.643	32	577.082,78 385.434,02	33	577.094,19 385.438,86	12.394	33	577.094,19 385.438,86	34	577.135,59 385.461,38	47.129
34	577.135,59 385.461,38	35	577.127,43 385.473,042	14.233	35	577.127,43 385.473,042	36	577.120,62 385.468,74	8.055	36	577.120,62 385.468,74	37	577.085,78 385.449,88	39.617
37	577.085,78 385.449,88	38	577.069,36 385.443,31	17.686	38	577.069,36 385.443,31	39	577.064,104 385.441,209	5.66	39	577.064,104 385.441,209	40	577.045,583 385.433,035	20.245
40	577.045,583 385.433,035	41	577.039,691 385.431,049	6.218	41	577.039,691 385.431,049	42	577.029,785 385.427,71	10.454	42	577.029,785 385.427,71	43	577.011,285 385.422,373	19.254
43	577.011,285 385.422,373	44	577.004,172 385.420,691	7.309	44	577.004,172 385.420,691	45	576.979,435 385.416,743	25.05	45	576.979,435 385.416,743	46	576.963,202 385.413,852	16.488
46	576.963,202 385.413,852	47	576.954,157 385.412,735	9.114	47	576.954,157 385.412,735	48	576.937,206 385.410,734	17.069	48	576.937,206 385.410,734	49	576.913,068 385.408,489	24.242
49	576.913,068 385.408,489	50	576.884,5 385.408,47	28.568	50	576.884,5 385.408,47	51	576.868,29 385.409,51	16.243	51	576.868,29 385.409,51	52	576.849,15 385.411,8	19.277
52	576.849,15 385.411,8	53	576.846,977 385.412,129	2.198	53	576.846,977 385.412,129	54	576.837,28 385.413,6	9.808	54	576.837,28 385.413,6	55	576.827,697 385.414,971	9.681
55	576.827,697 385.414,971	56	576.818,497 385.416,731	9.367	56	576.818,497 385.416,731	57	576.809,427 385.418,471	9.235	57	576.809,427 385.418,471	58	576.801,417 385.420,001	8.155
58	576.801,417 385.420,001	59	576.786,869 385.422,754	14.806	59	576.786,869 385.422,754	60	576.769,238 385.427,887	18.363	60	576.769,238 385.427,887	61	576.765,69 385.428,92	3.695
61	576.765,69 385.428,92	62	576.757,87 385.431,4	8.204	62	576.757,87 385.431,4	63	576.747,12 385.435,04	11.35	63	576.747,12 385.435,04	64	576.740,787 385.437,521	6.802
64	576.740,787 385.437,521	65	576.732,44 385.440,79	8.964	65	576.732,44 385.440,79	66	576.710,95 385.450,25	23.48	66	576.710,95 385.450,25	67	576.697,3 385.456,98	15.219
67	576.697,3 385.456,98	68	576.690,89 385.460,79	7.457	68	576.690,89 385.460,79	69	576.671,56 385.472,32	22.508	69	576.671,56 385.472,32	70	576.663,295 385.477,246	9.622
70	576.663,295 385.477,246	71	576.551,034 385.544,165	130.693	71	576.551,034 385.544,165	72	576.525,39 385.559,39	29.823	72	576.525,39 385.559,39	73	576.504,624 385.572,341	24.474
73	576.504,624 385.572,341	74	576.500,434 385.574,853	4.885	74	576.500,434 385.574,853	75	576.499,88 385.574,23	0.834	75	576.499,88 385.574,23	76	576.492,21 385.578,8	8.928
76	576.492,21 385.578,8	77	576.476,59 385.588,1	18.179	77	576.476,59 385.588,1	78	576.463,8 385.595,72	14.888	78	576.463,8 385.595,72	79	576.443,105 385.608,043	24.086
79	576.443,105 385.608,043	80	576.423,919 385.619,468	22.33	80	576.423,919 385.619,468	81	576.417,535 385.623,269	7.43	81	576.417,535 385.623,269	82	576.411,14 385.627,08	7.444
82	576.411,14 385.627,08	83	576.398,36 385.634,69	14.874	83	576.398,36 385.634,69	84	576.390,69 385.639,26	8.928	84	576.390,69 385.639,26	85	576.384,29 385.643,07	7.448
85	576.384,29 385.643,07	86	576.378,92 385.646,27	6.251	86	576.378,92 385.646,27	87	576.360,75 385.657,09	21.148	87	576.360,75 385.657,09	88	576.347,94 385.664,71	14.905
88	576.347,94 385.664,71	89	576.335,14 385.672,34	14.902	89	576.335,14 385.672,34	90	576.322,34 385.679,96	14.896	90	576.322,34 385.679,96	91	576.310,57 385.686,97	13.699
91	576.310,57 385.686,97	92	576.287,408 385.700,759	26.956	92	576.287,408 385.700,759	93	576.284,97 385.702,211	2.838	93	576.284,97 385.702,211	94	576.281,501 385.704,328	4.064
94	576.281,501 385.704,328	95	576.287,728 385.711,919	9.818	95	576.287,728 385.711,919	96	576.284,778 385.708,89	4.228	96	576.284,778 385.708,89	97	576.276,032 385.713,395	9.838
97	576.276,032 385.713,395	98	576.269,437 385.717,38	7.705	98	576.269,437 385.717,38	99	576.263,167 385.721,548	7.529	99	576.263,167 385.721,548	100	576.242,85 385.733,448	23.545
100	576.242,85 385.733,448	101	576.197,435 385.760,895	53.065	101	576.197,435 385.760,895	102	576.197,252 385.761,008	0.215	102	576.197,252 385.761,008	103	576.196,966 385.761,194	0.341
103	576.196,966 385.761,194	104	576.184,576 385.769,237	14.772	104	576.184,576 385.769,237	105	576.147,258 385.793,462	44.491	105	576.147,258 385.793,462	106	576.138,073 385.799,425	10.951
106	576.138,073 385.799,425	107	576.134,134 385.801,982	4.696	107	576.134,134 385.801,982	108	576.124,938 385.807,951	10.963	108	576.124,938 385.807,951	109	576.120,996 385.810,51	4.7
109	576.120,996 385.810,51	110	576.111,8 385.816,48	10.964	110	576.111,8 385.816,48	111	576.098,86 385.824,17	15.053	111	576.098,86 385.824,17	112	576.085,92 385.831,86	15.053

Punct început	X / Y	Punct sfârșit	X / Y	Lungime segment	Punct început	X / Y	Punct sfârșit	X / Y	Lungime segment	Punct început	X / Y	Punct sfârșit	X / Y	Lungime segment
112	576.085,92 385.831,86	113	576.082,74 385.833,75	3.699	113	576.082,74 385.833,75	114	576.068,0 385.842,52	17.15 2	114	576.068,0 385.842,52	115	576.055,06 385.850,21	15.05 3
115	576.055,06 385.850,21	116	576.042,91 385.857,43	14.13 3	116	576.042,91 385.857,43	117	576.030,75 385.864,65	14.14 2	117	576.030,75 385.864,65	118	576.017,81 385.872,34	15.05 3
118	576.017,81 385.872,34	119	576.004,88 385.880,03	15.04 4	119	576.004,88 385.880,03	120	575.991,94 385.887,72	15.05 3	120	575.991,94 385.887,72	121	575.982,85 385.895,34	11.86 1
121	575.982,85 385.895,34	122	575.981,599 385.893,858	1.939	122	575.981,599 385.893,858	123	575.968,469 385.901,651	15.26 9	123	575.968,469 385.901,651	124	575.867,922 385.961,328	116.9 23
124	575.867,922 385.961,328	125	575.852,147 385.970,691	18.34 4	125	575.852,147 385.970,691	126	575.822,949 385.990,565	35.32	126	575.822,949 385.990,565	127	575.862,927 385.954,13	54.09
127	575.862,927 385.954,13	128	575.887,254 385.934,709	31.12 8	128	575.887,254 385.934,709	129	575.920,612 385.904,734	44.84 7	129	575.920,612 385.904,734	130	575.925,96 385.900,76	6.663
130	575.925,96 385.900,76	131	575.928,81 385.902,26	3.221	131	575.928,81 385.902,26	132	575.931,12 385.903,54	2.641	132	575.931,12 385.903,54	133	575.935,98 385.906,58	5.732
133	575.935,98 385.906,58	134	575.937,8 385.907,22	1.929	134	575.937,8 385.907,22	135	575.940,06 385.907,74	2.319	135	575.940,06 385.907,74	136	575.942,34 385.907,99	2.294
136	575.942,34 385.907,99	137	575.944,73 385.907,94	2.391	137	575.944,73 385.907,94	138	575.947,24 385.907,57	2.537	138	575.947,24 385.907,57	139	575.949,31 385.906,99	2.15
139	575.949,31 385.906,99	140	575.951,26 385.906,21	2.1	140	575.951,26 385.906,21	141	575.956,4 385.901,3	7.108	141	575.956,4 385.901,3	142	575.964,45 385.888,13	15.43 5
142	575.964,45 385.888,13	143	575.969,93 385.881,25	8.796	143	575.969,93 385.881,25	144	575.972,89 385.878,42	4.095	144	575.972,89 385.878,42	145	576.013,46 385.853,08	47.83 3
145	576.013,46 385.853,08	146	576.082,64 385.811,4	80.76 6	146	576.082,64 385.811,4	147	576.124,76 385.785,53	49.43	147	576.124,76 385.785,53	148	576.146,85 385.767,2	28.70 5
148	576.146,85 385.767,2	149	576.166,49 385.750,15	26.00 8	149	576.166,49 385.750,15	150	576.170,94 385.755,32	6.821	150	576.170,94 385.755,32	151	576.186,16 385.746,04	17.82 6
151	576.186,16 385.746,04	152	576.191,15 385.743,03	5.828	152	576.191,15 385.743,03	153	576.203,18 385.735,16	14.37 6	153	576.203,18 385.735,16	154	576.220,07 385.724,12	20.17 8
154	576.220,07 385.724,12	155	576.233,39 385.716,03	15.58 4	155	576.233,39 385.716,03	156	576.239,87 385.712,09	7.584	156	576.239,87 385.712,09	157	576.247,138 385.707,163	8.781
157	576.247,138 385.707,163	158	576.267,335 385.694,958	23.59 8	158	576.267,335 385.694,958	159	576.286,691 385.683,261	22.61 6	159	576.286,691 385.683,261	160	576.296,715 385.677,264	11.68 1
160	576.296,715 385.677,264	161	576.293,7 385.673,68	4.684	161	576.293,7 385.673,68	162	576.316,44 385.658,24	27.48 6	162	576.316,44 385.658,24	163	576.391,61 385.613,16	87.65 1
163	576.391,61 385.613,16	164	576.408,11 385.607,59	17.41 5	164	576.408,11 385.607,59	165	576.419,7 385.602,7	12.57 9	165	576.419,7 385.602,7	166	576.428,34 385.597,94	9.864
166	576.428,34 385.597,94	167	576.475,318 385.567,48	55.98 9	167	576.475,318 385.567,48	168	576.501,423 385.554,948	28.95 7	168	576.501,423 385.554,948	169	576.477,602 385.558,525	24.08 8
169	576.477,602 385.558,525	170	576.455,867 385.557,75	21.74 9	170	576.455,867 385.557,75	171	576.427,893 385.556,258	28.01 4	171	576.427,893 385.556,258	172	576.397,66 385.550,618	30.75 5
172	576.397,66 385.550,618	173	576.380,932 385.546,766	17.16 6	173	576.380,932 385.546,766	174	576.372,83 385.544,1	8.529	174	576.372,83 385.544,1	175	576.370,44 385.543,37	2.499
175	576.370,44 385.543,37	176	576.328,55 385.525,99	45.35 2	176	576.328,55 385.525,99	177	576.318,75 385.518,52	12.32 2	177	576.318,75 385.518,52	178	576.309,45 385.510,56	12.24 1
178	576.309,45 385.510,56	179	576.295,3 385.496,75	19.77 2	179	576.295,3 385.496,75	180	576.284,13 385.483,38	17.42 2	180	576.284,13 385.483,38	181	576.271,03 385.465,37	22.27
181	576.271,03 385.465,37	182	576.269,65 385.463,23	2.546	182	576.269,65 385.463,23	183	576.268,03 385.461,33	2.497	183	576.268,03 385.461,33	184	576.259,3 385.455,44	10.53 1
184	576.259,3 385.455,44	185	576.261,19 385.455,31	1.894	185	576.261,19 385.455,31	186	576.259,23 385.452,33	3.567	186	576.259,23 385.452,33	187	576.245,32 385.425,35	30.35 5
187	576.245,32 385.425,35	188	576.244,81 385.424,35	1.123	188	576.244,81 385.424,35	189	576.236,51 385.397,54	28.06 5	189	576.236,51 385.397,54	190	576.234,7 385.391,72	6.095
190	576.234,7 385.391,72	191	576.228,429 385.362,95	29.44 6	191	576.228,429 385.362,95	192	576.225,707 385.349,613	13.61 2	192	576.225,707 385.349,613	193	576.219,331 385.307,38	42.71 2
193	576.219,331 385.307,38	194	576.218,444 385.298,453	8.971	194	576.218,444 385.298,453	195	576.221,231 385.274,379	24.23 5	195	576.221,231 385.274,379	196	576.223,08 385.247,852	26.59 1
196	576.223,08 385.247,852	197	576.223,024 385.216,142	31.71	197	576.223,024 385.216,142	198	576.233,484 385.216,125	10.46	198	576.233,484 385.216,125	199	576.235,59 385.231,836	15.85 2
199	576.235,59 385.231,836	200	576.237,709 385.247,154	15.46 4	200	576.237,709 385.247,154	201	576.241,38 385.281,21	34.25 3	201	576.241,38 385.281,21	202	576.252,81 385.364,99	84.55 6
202	576.252,81 385.364,99	203	576.268,31 385.415,89	53.20 8	203	576.268,31 385.415,89	204	576.278,9 385.439,45	25.83 1	204	576.278,9 385.439,45	205	576.296,19 385.463,39	29.53 1
205	576.296,19 385.463,39	206	576.315,24 385.485,72	29.35 2	206	576.315,24 385.485,72	207	576.328,202 385.500,88	19.94 6	207	576.328,202 385.500,88	208	576.337,239 385.508,617	11.89 7
208	576.337,239 385.508,617	209	576.349,0 385.516,39	14.09 8	209	576.349,0 385.516,39	210	576.376,483 385.530,485	30.88 7	210	576.376,483 385.530,485	211	576.387,33 385.535,093	11.78 5

Punct început	X / Y	Punct sfârșit	X / Y	Lungime segment	Punct început	X / Y	Punct sfârșit	X / Y	Lungime segment	Punct început	X / Y	Punct sfârșit	X / Y	Lungime segment
211	576.387,33 385.535,093	212	576.399,527 385.538,778	12.74 2	212	576.399,527 385.538,778	213	576.409,515 385.541,25	10.28 9	213	576.409,515 385.541,25	214	576.422,752 385.543,069	13.36 1
214	576.422,752 385.543,069	215	576.430,047 385.544,362	7.409	215	576.430,047 385.544,362	216	576.446,069 385.545,271	16.04 8	216	576.446,069 385.545,271	217	576.457,48 385.545,26	11.41 1
217	576.457,48 385.545,26	218	576.467,57 385.544,41	10.12 6	218	576.467,57 385.544,41	219	576.486,56 385.542,61	19.07 5	219	576.486,56 385.542,61	220	576.510,71 385.538,24	24.54 2
220	576.510,71 385.538,24	221	576.512,46 385.537,59	1.867	221	576.512,46 385.537,59	222	576.517,895 385.535,85	5.707	222	576.517,895 385.535,85	223	576.523,57 385.533,41	6.177
223	576.523,57 385.533,41	224	576.535,76 385.528,83	13.02 2	224	576.535,76 385.528,83	225	576.541,72 385.526,59	6.367	225	576.541,72 385.526,59	226	576.551,981 385.522,38	11.09 1
226	576.551,981 385.522,38	227	576.556,64 385.520,16	5.161	227	576.556,64 385.520,16	228	576.563,13 385.516,3	7.551	228	576.563,13 385.516,3	229	576.569,46 385.512,53	7.368
229	576.569,46 385.512,53	230	576.573,2 385.510,31	4.349	230	576.573,2 385.510,31	231	576.576,27 385.508,48	3.574	231	576.576,27 385.508,48	232	576.580,75 385.505,81	5.215
232	576.580,75 385.505,81	233	576.585,05 385.503,25	5.004	233	576.585,05 385.503,25	234	576.586,23 385.502,54	1.377	234	576.586,23 385.502,54	235	576.588,0 385.501,49	2.058
235	576.588,0 385.501,49	236	576.593,81 385.498,03	6.762	236	576.593,81 385.498,03	237	576.599,55 385.494,61	6.682	237	576.599,55 385.494,61	238	576.603,59 385.492,21	4.699
238	576.603,59 385.492,21	239	576.612,27 385.487,04	10.10 3	239	576.612,27 385.487,04	240	576.617,74 385.483,78	6.368	240	576.617,74 385.483,78	241	576.620,65 385.482,05	3.385
241	576.620,65 385.482,05	242	576.623,57 385.480,31	3.399	242	576.623,57 385.480,31	243	576.635,32 385.473,31	13.67 7	243	576.635,32 385.473,31	244	576.640,47 385.470,13	6.053
244	576.640,47 385.470,13	245	576.646,33 385.466,49	6.898	245	576.646,33 385.466,49	246	576.652,22 385.462,84	6.929	246	576.652,22 385.462,84	247	576.658,13 385.459,17	6.957
247	576.658,13 385.459,17	248	576.664,07 385.455,48	6.993	248	576.664,07 385.455,48	249	576.671,24 385.451,03	8.439	249	576.671,24 385.451,03	250	576.677,24 385.447,305	7.062
250	576.677,24 385.447,305	251	576.686,292 385.441,686	10.65 4	251	576.686,292 385.441,686	252	576.698,46 385.434,13	14.32 3	252	576.698,46 385.434,13	253	576.710,74 385.426,51	14.45 2
253	576.710,74 385.426,51	254	576.720,03 385.420,74	10.93 6	254	576.720,03 385.420,74	255	576.726,26 385.416,87	7.334	255	576.726,26 385.416,87	256	576.731,27 385.413,77	5.892
256	576.731,27 385.413,77	257	576.734,41 385.411,82	3.696	257	576.734,41 385.411,82	258	576.740,65 385.407,94	7.348	258	576.740,65 385.407,94	1	576.738,97 385.405,3	3.129

** Lungimile segmentelor sunt determinate în planul de proiecție Stereo 70 și sunt rotunjite la 1 milimetru.

*** Distanța dintre puncte este formată din segmente cumulate ce sunt mai mici decât valoarea 1 milimetru.

**DATE DESPRE IMOBILUL NR. 9882**

Oficiul de Cadastru și Publicitate Imobiliară PRAHOVA
Biroul de Cadastru și Publicitate Imobiliară Ploiești

A. Partea I. Descrierea imobilului

TEREN Intravilan

Adresa: Loc. Blejoi, Str Republicii, Jud. Prahova, Republicii (DJ101I) - Tronson între limita UAT Ploiesti și DN1B

Nr. Crt	Nr cadastral Nr. topografic	Suprafața* (mp)	Observații / Referințe
A1	29175	24.584	Sector cadastral:0 Teren neimprejmuit;

B. Partea II. Proprietari și acte

Inscrieri privitoare la dreptul de proprietate și alte drepturi reale		Referințe
33223 / 15/04/2020		
Act Administrativ nr. 25770, din 13/03/2020 emis de Ocpi Prahova (act administrativ nr 143 din 16.12.2011, emis de CONSILIUL JUDETEAN PRAHOVA; act normativ nr 906 din 01.09.2012, emis de GUVERNUL ROMANIEI; act normativ nr 906 din 01.09.2012, emis de Guvernul Romaniei; act administrativ nr 143 din 16.12.2011, emis de Cosiliul Judetean Prahova; act administrativ nr 7008 din 06.04.2020, emis de Cosiliul Judetean Prahova);		
B1	Intabulare, drept de PROPRIETATE, dobandit prin Lege, cota actuala 1/1, cota initiala 1/1 1) Consiliul Judetean Prahova, CIF:2842889, (domeniul public)	A1
78239 / 14/06/2022		
Inscris Sub Semnatura Privata nr. Anexa nr.1.32, din 14/06/2022 emis de CHIRITA CATALIN LIVIU;		
B2	se repositioneaza imobilul conform documentatiei tehnice avizate	A1

C. Partea III. SARCINI .

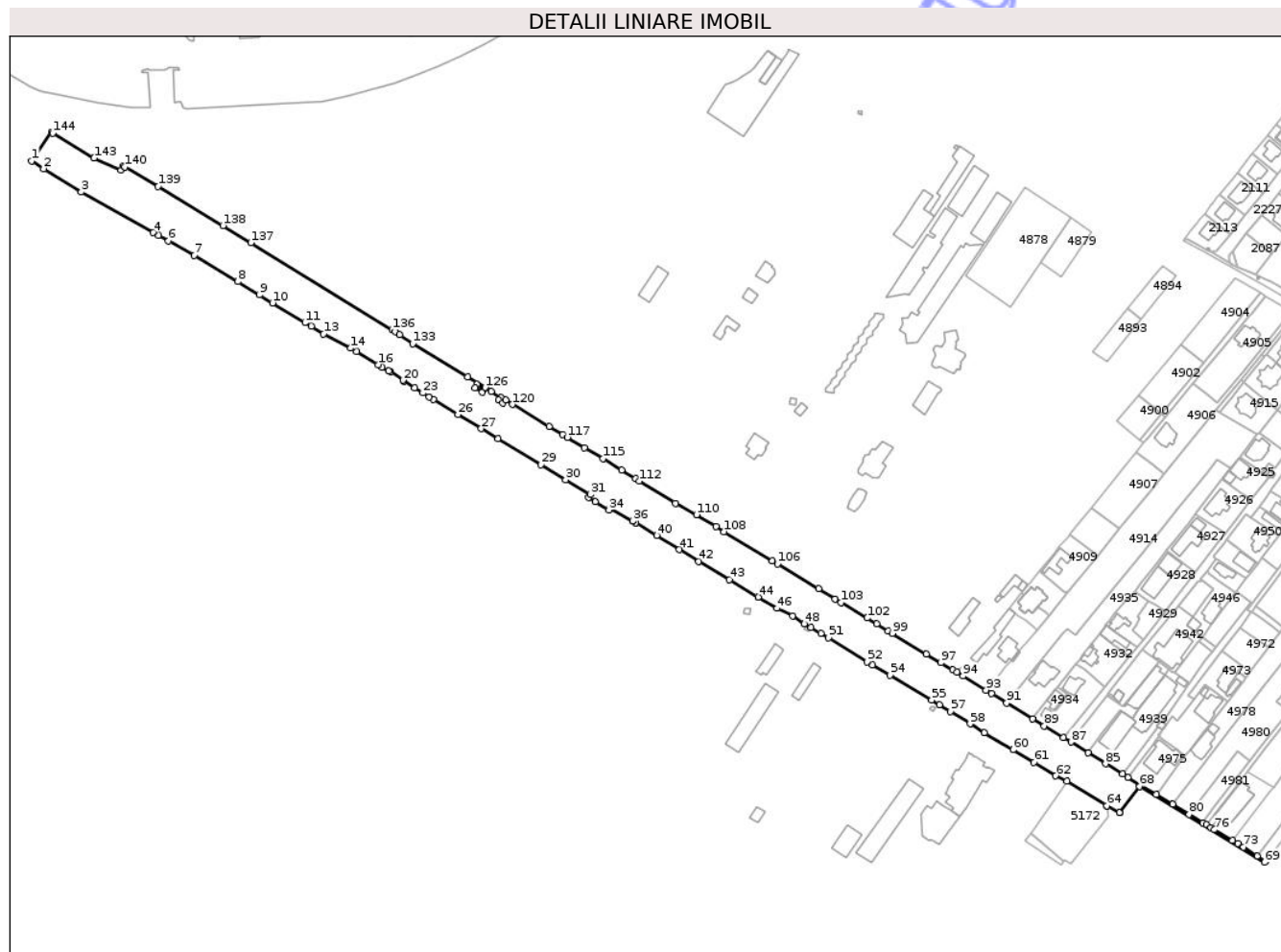
Inscrieri privind dezmembramintele dreptului de proprietate, drepturi reale de garanție și sarcini	Referințe
NU SUNT	

Anexa Nr. 1 La Partea I

Teren

Nr cadastral	Suprafața (mp)*	Observații / Referințe
29175	24.584	

* Suprafața este determinată în planul de proiecție Stereo 70.



Date referitoare la teren

Crt	Categorie folosință	Intravilan	Suprafața (mp)	Tarla	Parcelă	Nr. topo	Observații / Referințe
9882	drum	DA	24.584	-	DCL71	-	

Lungime Segmente

1) Valorile lungimilor segmentelor sunt obținute din proiecție în plan.

Punct început	X / Y	Punct sfârșit	X / Y	Lungime segment	Punct început	X / Y	Punct sfârșit	X / Y	Lungime segment	Punct început	X / Y	Punct sfârșit	X / Y	Lungime segment
1	576.774,512 385.382,26	2	576.783,15 385.376,66	10.294	2	576.783,15 385.376,66	3	576.809,96 385.360,06	31.533	3	576.809,96 385.360,06	4	576.861,363 385.331,15	58.975
4	576.861,363 385.331,15	5	576.864,899 385.329,185	4.045	5	576.864,899 385.329,185	6	576.872,19 385.325,132	8.342	6	576.872,19 385.325,132	7	576.890,667 385.314,861	21.14
7	576.890,667 385.314,861	8	576.921,681 385.296,111	36.241	8	576.921,681 385.296,111	9	576.937,134 385.286,659	18.115	9	576.937,134 385.286,659	10	576.946,571 385.280,919	11.046
10	576.946,571 385.280,919	11	576.969,753 385.266,819	27.133	11	576.969,753 385.266,819	12	576.974,117 385.264,178	5.101	12	576.974,117 385.264,178	13	576.983,006 385.258,799	10.39
13	576.983,006 385.258,799	14	577.002,121 385.248,721	21.609	14	577.002,121 385.248,721	15	577.006,58 385.246,26	5.093	15	577.006,58 385.246,26	16	577.021,967 385.236,914	18.003

Punct început	X / Y	Punct sfârșit	X / Y	Lungime segment	Punct început	X / Y	Punct sfârșit	X / Y	Lungime segment	Punct început	X / Y	Punct sfârșit	X / Y	Lungime segment
16	577.021,967 385.236,914	17	577.024,87 385.235,15	3.397	17	577.024,87 385.235,15	18	577.029,505 385.232,426	5.376	18	577.029,505 385.232,426	19	577.030,74 385.231,94	1.327
19	577.030,74 385.231,94	20	577.039,645 385.225,759	10.84	20	577.039,645 385.225,759	21	577.040,29 385.225,3	0.792	21	577.040,29 385.225,3	22	577.047,964 385.220,567	9.016
22	577.047,964 385.220,567	23	577.054,006 385.216,687	7.181	23	577.054,006 385.216,687	24	577.058,358 385.213,944	5.144	24	577.058,358 385.213,944	25	577.061,457 385.211,991	3.663
25	577.061,457 385.211,991	26	577.079,033 385.201,306	20.56 9	26	577.079,033 385.201,306	27	577.095,509 385.191,289	19.28 2	27	577.095,509 385.191,289	28	577.107,389 385.184,128	13.87 1
28	577.107,389 385.184,128	29	577.138,29 385.165,5	36.08 1	29	577.138,29 385.165,5	30	577.155,917 385.154,802	20.61 9	30	577.155,917 385.154,802	31	577.173,462 385.144,267	20.46 5
31	577.173,462 385.144,267	32	577.172,235 385.142,055	2.53	32	577.172,235 385.142,055	33	577.177,137 385.139,084	5.732	33	577.177,137 385.139,084	34	577.186,731 385.133,262	11.22 2
34	577.186,731 385.133,262	35	577.187,523 385.134,629	1.58	35	577.187,523 385.134,629	36	577.203,525 385.125,316	18.51 5	36	577.203,525 385.125,316	37	577.203,527 385.125,315	0.002
37	577.203,527 385.125,315	38	577.205,783 385.123,975	2.624	38	577.205,783 385.123,975	39	577.205,785 385.123,974	0.002	39	577.205,785 385.123,974	40	577.220,799 385.115,056	17.46 3
40	577.220,799 385.115,056	41	577.237,1 385.105,004	19.15 1	41	577.237,1 385.105,004	42	577.250,897 385.096,66	16.12 4	42	577.250,897 385.096,66	43	577.272,946 385.083,558	25.64 8
43	577.272,946 385.083,558	44	577.293,28 385.071,25	23.76 9	44	577.293,28 385.071,25	45	577.293,283 385.071,248	0.004	45	577.293,283 385.071,248	46	577.306,779 385.063,08	15.77 5
46	577.306,779 385.063,08	47	577.318,075 385.057,845	12.45	47	577.318,075 385.057,845	48	577.326,371 385.052,1	10.09 1	48	577.326,371 385.052,1	49	577.331,187 385.049,335	5.553
49	577.331,187 385.049,335	50	577.338,144 385.045,341	8.022	50	577.338,144 385.045,341	51	577.343,457 385.042,089	6.229	51	577.343,457 385.042,089	52	577.371,308 385.025,054	32.64 8
52	577.371,308 385.025,054	53	577.375,102 385.022,792	4.417	53	577.375,102 385.022,792	54	577.387,4 385.015,46	14.31 8	54	577.387,4 385.015,46	55	577.417,27 384.997,61	34.79 7
55	577.417,27 384.997,61	56	577.422,756 384.994,292	6.411	56	577.422,756 384.994,292	57	577.430,593 384.989,604	9.132	57	577.430,593 384.989,604	58	577.444,666 384.980,696	16.65 5
58	577.444,666 384.980,696	59	577.454,999 384.974,548	12.02 4	59	577.454,999 384.974,548	60	577.475,403 384.962,166	23.86 7	60	577.475,403 384.962,166	61	577.490,295 384.953,173	17.39 7
61	577.490,295 384.953,173	62	577.505,719 384.943,652	18.12 6	62	577.505,719 384.943,652	63	577.513,829 384.939,809	8.974	63	577.513,829 384.939,809	64	577.542,413 384.922,337	33.50 1
64	577.542,413 384.922,337	65	577.542,445 384.922,31	0.042	65	577.542,445 384.922,31	66	577.551,327 384.917,423	10.13 8	66	577.551,327 384.917,423	67	577.551,634 384.917,275	0.341
67	577.551,634 384.917,275	68	577.565,837 384.936,077	23.56 4	68	577.565,837 384.936,077	69	577.654,969 384.881,986	104.2 61	69	577.654,969 384.881,986	70	577.655,76 384.883,004	1.289
70	577.655,76 384.883,004	71	577.655,815 384.883,075	0.09	71	577.655,815 384.883,075	72	577.649,964 384.886,532	6.796	72	577.649,964 384.886,532	73	577.639,916 384.892,751	11.81 7
73	577.639,916 384.892,751	74	577.635,804 384.895,31	4.843	74	577.635,804 384.895,31	75	577.632,065 384.897,473	4.32	75	577.632,065 384.897,473	76	577.619,172 384.905,165	15.01 3
76	577.619,172 384.905,165	77	577.616,715 384.906,63	2.861	77	577.616,715 384.906,63	78	577.613,412 384.908,601	3.846	78	577.613,412 384.908,601	79	577.610,766 384.910,197	3.09
79	577.610,766 384.910,197	80	577.601,143 384.916,06	11.26 8	80	577.601,143 384.916,06	81	577.589,369 384.923,271	13.80 7	81	577.589,369 384.923,271	82	577.577,536 384.930,299	13.76 3
82	577.577,536 384.930,299	83	577.557,34 384.942,572	23.63 3	83	577.557,34 384.942,572	84	577.553,604 384.944,889	4.396	84	577.553,604 384.944,889	85	577.541,505 384.952,219	14.14 6
85	577.541,505 384.952,219	86	577.528,916 384.960,141	14.87 4	86	577.528,916 384.960,141	87	577.516,731 384.967,81	14.39 7	87	577.516,731 384.967,81	88	577.511,354 384.970,872	6.188
88	577.511,354 384.970,872	89	577.497,685 384.979,294	16.05 5	89	577.497,685 384.979,294	90	577.489,141 384.984,201	9.853	90	577.489,141 384.984,201	91	577.470,888 384.995,598	21.51 9
91	577.470,888 384.995,598	92	577.460,134 385.002,318	12.68 1	92	577.460,134 385.002,318	93	577.456,18 385.004,802	4.67	93	577.456,18 385.004,802	94	577.439,546 385.014,923	19.47 1
94	577.439,546 385.014,923	95	577.435,196 385.017,591	5.103	95	577.435,196 385.017,591	96	577.432,212 385.019,349	3.463	96	577.432,212 385.019,349	97	577.423,792 385.024,238	9.736
97	577.423,792 385.024,238	98	577.413,492 385.030,466	12.03 7	98	577.413,492 385.030,466	99	577.389,114 385.045,288	28.53	99	577.389,114 385.045,288	100	577.386,21 385.047,051	3.397
100	577.386,21 385.047,051	101	577.378,0 385.052,05	9.612	101	577.378,0 385.052,05	102	577.371,147 385.056,192	8.007	102	577.371,147 385.056,192	103	577.352,677 385.067,366	21.58 7
103	577.352,677 385.067,366	104	577.348,374 385.069,816	4.952	104	577.348,374 385.069,816	105	577.336,436 385.077,065	13.96 7	105	577.336,436 385.077,065	106	577.307,065 385.094,791	34.30 5
106	577.307,065 385.094,791	107	577.303,383 385.097,014	4.301	107	577.303,383 385.097,014	108	577.269,0 385.117,85	40.20 4	108	577.269,0 385.117,85	109	577.263,18 385.121,42	6.828
109	577.263,18 385.121,42	110	577.249,317 385.129,925	16.26 4	110	577.249,317 385.129,925	111	577.234,301 385.138,132	17.11 2	111	577.234,301 385.138,132	112	577.208,41 385.153,844	30.28 5
112	577.208,41 385.153,844	113	577.205,674 385.155,607	3.255	113	577.205,674 385.155,607	114	577.195,97 385.161,863	11.54 6	114	577.195,97 385.161,863	115	577.182,6 385.169,84	15.56 9

Punct început	X / Y	Punct sfârșit	X / Y	Lungime segment	Punct început	X / Y	Punct sfârșit	X / Y	Lungime segment	Punct început	X / Y	Punct sfârșit	X / Y	Lungime segment
115	577.182,6 385.169,84	116	577.169,39 385.177,74	15.39 2	116	577.169,39 385.177,74	117	577.157,114 385.185,102	14.31 4	117	577.157,114 385.185,102	118	577.153,556 385.187,184	4.122
118	577.153,556 385.187,184	119	577.144,046 385.192,911	11.10 1	119	577.144,046 385.192,911	120	577.117,922 385.208,569	30.45 7	120	577.117,922 385.208,569	121	577.112,98 385.211,624	5.81
121	577.112,98 385.211,624	122	577.111,029 385.209,472	2.905	122	577.111,029 385.209,472	123	577.108,18 385.211,525	3.512	123	577.108,18 385.211,525	124	577.109,895 385.213,533	2.641
124	577.109,895 385.213,533	125	577.102,813 385.217,918	8.33	125	577.102,813 385.217,918	126	577.098,319 385.220,639	5.254	126	577.098,319 385.220,639	127	577.096,42 385.217,435	3.724
127	577.096,42 385.217,435	128	577.091,15 385.220,481	6.087	128	577.091,15 385.220,481	129	577.092,472 385.222,802	2.671	129	577.092,472 385.222,802	130	577.097,729 385.219,685	6.112
130	577.097,729 385.219,685	131	577.098,31 385.220,645	1.122	131	577.098,31 385.220,645	132	577.085,81 385.228,22	14.61 6	132	577.085,81 385.228,22	133	577.046,56 385.251,77	45.77 3
133	577.046,56 385.251,77	134	577.037,392 385.258,321	11.26 8	134	577.037,392 385.258,321	135	577.034,01 385.260,406	3.973	135	577.034,01 385.260,406	136	577.031,834 385.261,828	2.599
136	577.031,834 385.261,828	137	576.931,106 385.323,852	118.2 92	137	576.931,106 385.323,852	138	576.911,201 385.336,109	23.37 6	138	576.911,201 385.336,109	139	576.864,827 385.364,03	54.13 1
139	576.864,827 385.364,03	140	576.841,158 385.377,905	27.43 6	140	576.841,158 385.377,905	141	576.840,088 385.378,889	1.454	141	576.840,088 385.378,889	142	576.838,307 385.375,672	3.677
142	576.838,307 385.375,672	143	576.819,03 385.384,269	21.10 7	143	576.819,03 385.384,269	144	576.789,484 385.401,994	34.45 5	144	576.789,484 385.401,994	145	576.788,642 385.402,938	1.265
145	576.788,642 385.402,938	1	576.774,512 385.382,26	25.04 5										

** Lungimile segmentelor sunt determinate în planul de proiecție Stereo 70 și sunt rotunjite la 1 milimetru.

*** Distanța dintre puncte este formată din segmente cumulate ce sunt mai mici decât valoarea 1 milimetru.

Neutilizabil în
Civil

**DATE DESPRE IMOBILUL NR. 9884**

Oficiul de Cadastru și Publicitate Imobiliară PRAHOVA
Biroul de Cadastru și Publicitate Imobiliară Ploiești

A. Partea I. Descrierea imobilului

TEREN Intravilan

Adresa: Loc. Blejoi, Str Buda, Jud. Prahova

Nr. Crt	Nr cadastral Nr. topografic	Suprafața* (mp)	Observații / Referințe
A1		20.783	Sector cadastral:0 Teren neimprejmuit;

B. Partea II. Proprietari și acte

Inscrieri privitoare la dreptul de proprietate și alte drepturi reale	Referințe
/	
Act Administrativ nr. 11204, din 23/06/2025 emis de PRIMARIA COMUNEI BLEJOI;	
B1	Inscrierea provizorie, drept de PROPRIETATE domeniu public, dobandit prin Lege, cota actuala 1/1, cota initiala 1/1 1) COMUNA BLEJOI, CIF:2845346
	A1

C. Partea III. SARCINI .

Inscrieri privind dezmembramintele dreptului de proprietate, drepturi reale de garanție și sarcini	Referințe
NU SUNT	

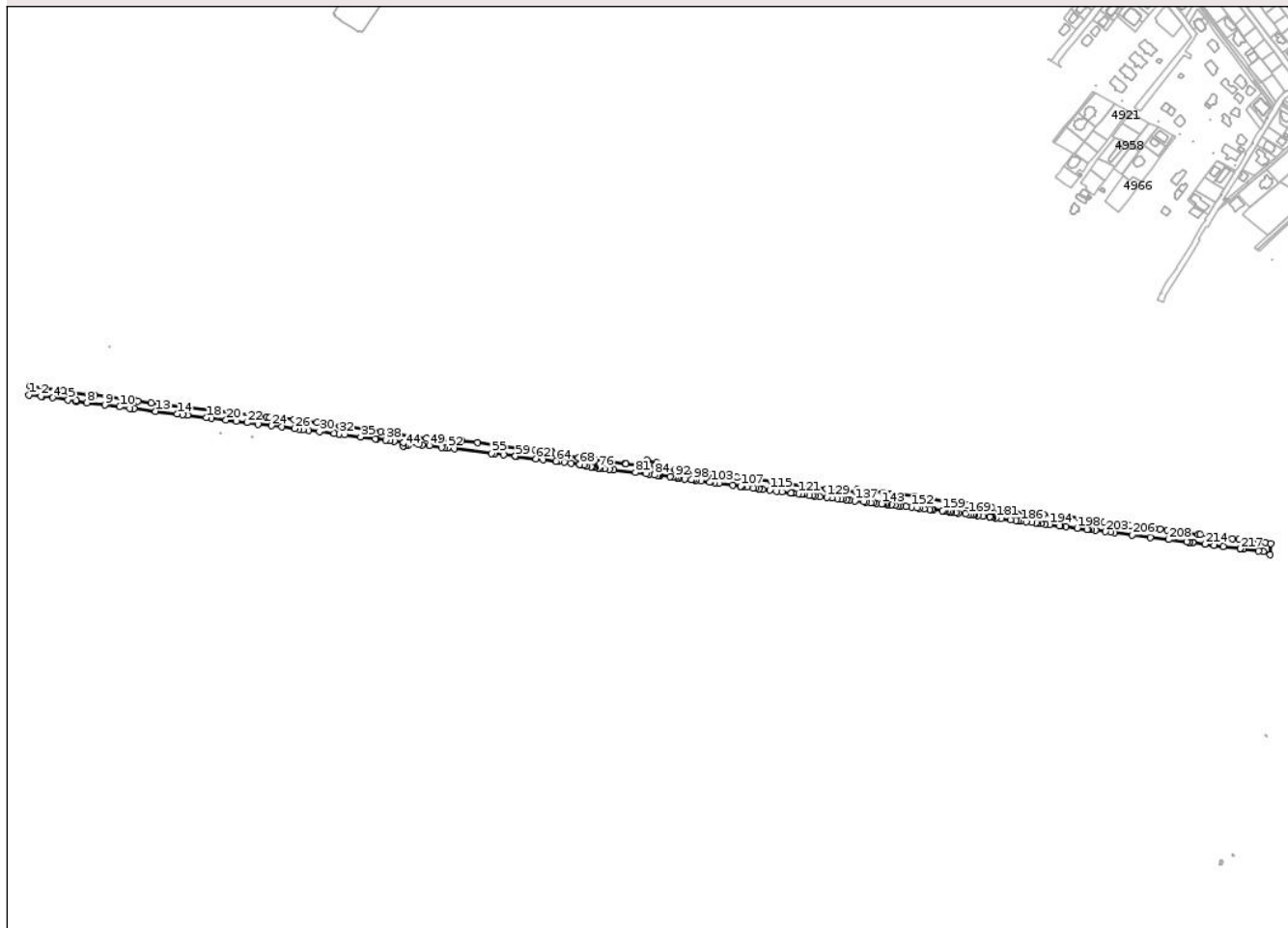
Anexa Nr. 1 La Partea I

Teren

Nr cadastral	Suprafața (mp)*	Observații / Referințe
	20.783	

* Suprafața este determinată în planul de proiecție Stereo 70.

DETALII LINIARE IMOBIL



Date referitoare la teren

Crt	Categorie folosință	Intravilan	Suprafața (mp)	Tarla	Parcelă	Nr. topo	Observații / Referințe
98 84	drum	DA	20.783	-	DCL86	-	

Lungime Segmente

1) Valorile lungimilor segmentelor sunt obținute din proiecție în plan.

Punct început	X / Y	Punct sfârșit	X / Y	Lungime segment	Punct început	X / Y	Punct sfârșit	X / Y	Lungime segment	Punct început	X / Y	Punct sfârșit	X / Y	Lungime segment
1	576.205,584 384.854,743	2	576.222,051 384.852,727	16.59	2	576.222,051 384.852,727	3	576.224,227 384.852,461	2.192	3	576.224,227 384.852,461	4	576.237,995 384.850,775	13.87 1
4	576.237,995 384.850,775	5	576.259,784 384.848,108	21.95 2	5	576.259,784 384.848,108	6	576.271,131 384.846,719	11.43 2	6	576.271,131 384.846,719	7	576.270,936 384.845,528	1.207
7	576.270,936 384.845,528	8	576.285,803 384.843,689	14.98	8	576.285,803 384.843,689	9	576.310,534 384.840,63	24.91 9	9	576.310,534 384.840,63	10	576.330,893 384.838,112	20.51 4
10	576.330,893 384.838,112	11	576.345,303 384.836,33	14.52	11	576.345,303 384.836,33	12	576.350,621 384.835,672	5.359	12	576.350,621 384.835,672	13	576.380,54 384.831,971	30.14 7
13	576.380,54 384.831,971	14	576.410,445 384.828,273	30.13 3	14	576.410,445 384.828,273	15	576.418,015 384.827,336	7.628	15	576.418,015 384.827,336	16	576.425,319 384.826,433	7.36

Punct început	X / Y	Punct sfârșit	X / Y	Lungime segment	Punct început	X / Y	Punct sfârșit	X / Y	Lungime segment	Punct început	X / Y	Punct sfârșit	X / Y	Lungime segment
16	576.425,319 384.826,433	17	576.425,323 384.826,433	0.004	17	576.425,323 384.826,433	18	576.450,564 384.823,307	25.434	18	576.450,564 384.823,307	19	576.458,033 384.822,382	7.526
19	576.458,033 384.822,382	20	576.478,154 384.819,89	20.275	20	576.478,154 384.819,89	21	576.492,002 384.818,175	13.954	21	576.492,002 384.818,175	22	576.506,93 384.816,326	15.042
22	576.506,93 384.816,326	23	576.522,141 384.814,442	15.327	23	576.522,141 384.814,442	24	576.540,574 384.812,159	18.574	24	576.540,574 384.812,159	25	576.554,88 384.810,388	14.415
25	576.554,88 384.810,388	26	576.573,161 384.808,124	18.421	26	576.573,161 384.808,124	27	576.578,916 384.807,411	5.799	27	576.578,916 384.807,411	28	576.584,671 384.806,698	5.799
28	576.584,671 384.806,698	29	576.592,197 384.805,766	7.583	29	576.592,197 384.805,766	30	576.607,102 384.803,92	15.019	30	576.607,102 384.803,92	31	576.627,791 384.801,358	20.847
31	576.627,791 384.801,358	32	576.634,356 384.800,545	6.615	32	576.634,356 384.800,545	33	576.634,359 384.800,544	0.003	33	576.634,359 384.800,544	34	576.641,988 384.799,576	7.69
34	576.641,988 384.799,576	35	576.664,32 384.796,742	22.511	35	576.664,32 384.796,742	36	576.684,641 384.794,159	20.485	36	576.684,641 384.794,159	37	576.686,62 384.793,898	1.996
37	576.686,62 384.793,898	38	576.698,713 384.792,335	12.194	38	576.698,713 384.792,335	39	576.704,381 384.791,603	5.715	39	576.704,381 384.791,603	40	576.705,16 384.791,503	0.785
40	576.705,16 384.791,503	41	576.710,443 384.790,821	5.327	41	576.710,443 384.790,821	42	576.723,451 384.789,142	13.116	42	576.723,451 384.789,142	43	576.722,84 384.784,09	5.089
43	576.722,84 384.784,09	44	576.725,614 384.784,341	2.785	44	576.725,614 384.784,341	45	576.728,84 384.784,63	3.239	45	576.728,84 384.784,63	46	576.729,332 384.788,383	3.785
46	576.729,332 384.788,383	47	576.744,055 384.786,483	14.845	47	576.744,055 384.786,483	48	576.749,341 384.785,801	5.33	48	576.749,341 384.785,801	49	576.759,209 384.784,527	9.95
49	576.759,209 384.784,527	50	576.776,577 384.782,391	17.499	50	576.776,577 384.782,391	51	576.780,069 384.781,969	3.517	51	576.780,069 384.781,969	52	576.784,238 384.781,465	4.199
52	576.784,238 384.781,465	53	576.784,241 384.781,465	0.003	53	576.784,241 384.781,465	54	576.794,043 384.780,28	9.873	54	576.794,043 384.780,28	55	576.844,776 384.774,146	51.102
55	576.844,776 384.774,146	56	576.849,26 384.773,604	4.517	56	576.849,26 384.773,604	57	576.849,263 384.773,604	0.003	57	576.849,263 384.773,604	58	576.862,282 384.772,03	13.114
58	576.862,282 384.772,03	59	576.878,148 384.770,059	15.988	59	576.878,148 384.770,059	60	576.878,151 384.770,059	0.003	60	576.878,151 384.770,059	61	576.879,688 384.769,868	1.549
61	576.879,688 384.769,868	62	576.906,775 384.766,481	27.298	62	576.906,775 384.766,481	63	576.916,56 384.765,258	9.861	63	576.916,56 384.765,258	64	576.934,308 384.763,038	17.886
64	576.934,308 384.763,038	65	576.937,711 384.762,613	3.429	65	576.937,711 384.762,613	66	576.945,916 384.761,587	8.269	66	576.945,916 384.761,587	67	576.955,211 384.760,255	9.39
67	576.955,211 384.760,255	68	576.967,083 384.758,555	11.993	68	576.967,083 384.758,555	69	576.967,086 384.758,554	0.003	69	576.967,086 384.758,554	70	576.972,474 384.757,782	5.443
70	576.972,474 384.757,782	71	576.975,773 384.756,299	3.617	71	576.975,773 384.756,299	72	576.982,811 384.755,169	7.128	72	576.982,811 384.755,169	73	576.984,215 384.754,943	1.422
73	576.984,215 384.754,943	74	576.987,195 384.754,465	3.018	74	576.987,195 384.754,465	75	576.988,434 384.754,313	1.248	75	576.988,434 384.754,313	76	576.992,902 384.753,767	4.501
76	576.992,902 384.753,767	77	576.995,593 384.753,438	2.711	77	576.995,593 384.753,438	78	577.001,525 384.752,712	5.976	78	577.001,525 384.752,712	79	577.008,521 384.751,857	7.048
79	577.008,521 384.751,857	80	577.013,691 384.751,224	5.209	80	577.013,691 384.751,224	81	577.044,094 384.747,506	30.629	81	577.044,094 384.747,506	82	577.059,29 384.745,648	15.309
82	577.059,29 384.745,648	83	577.063,088 384.745,183	3.826	83	577.063,088 384.745,183	84	577.070,53 384.744,273	7.497	84	577.070,53 384.744,273	85	577.074,329 384.743,809	3.827
85	577.074,329 384.743,809	86	577.076,274 384.743,571	1.96	86	577.076,274 384.743,571	87	577.076,279 384.743,57	0.005	87	577.076,279 384.743,57	88	577.078,159 384.743,34	1.894
88	577.078,159 384.743,34	89	577.078,164 384.743,34	0.005	89	577.078,164 384.743,34	90	577.092,377 384.741,44	14.339	90	577.092,377 384.741,44	91	577.095,522 384.741,02	3.173
91	577.095,522 384.741,02	92	577.098,667 384.740,6	3.173	92	577.098,667 384.740,6	93	577.101,811 384.740,18	3.172	93	577.101,811 384.740,18	94	577.104,956 384.739,759	3.173
94	577.104,956 384.739,759	95	577.112,534 384.738,747	7.645	95	577.112,534 384.738,747	96	577.121,16 384.737,594	8.703	96	577.121,16 384.737,594	97	577.121,165 384.737,593	0.005
97	577.121,165 384.737,593	98	577.123,902 384.737,224	2.762	98	577.123,902 384.737,224	99	577.127,72 384.736,708	3.853	99	577.127,72 384.736,708	100	577.127,725 384.736,707	0.005
100	577.127,725 384.736,707	101	577.135,268 384.735,691	7.611	101	577.135,268 384.735,691	102	577.146,632 384.734,161	11.467	102	577.146,632 384.734,161	103	577.148,753 384.733,875	2.14
103	577.148,753 384.733,875	104	577.153,754 384.733,201	5.046	104	577.153,754 384.733,201	105	577.159,36 384.732,446	5.657	105	577.159,36 384.732,446	106	577.178,452 384.729,874	19.264
106	577.178,452 384.729,874	107	577.189,225 384.728,423	10.87	107	577.189,225 384.728,423	108	577.189,228 384.728,423	0.003	108	577.189,228 384.728,423	109	577.192,246 384.728,034	3.043
109	577.192,246 384.728,034	110	577.198,421 384.727,237	6.226	110	577.198,421 384.727,237	111	577.206,877 384.726,154	8.525	111	577.206,877 384.726,154	112	577.210,669 384.725,668	3.823
112	577.210,669 384.725,668	113	577.215,22 384.725,085	4.588	113	577.215,22 384.725,085	114	577.219,77 384.724,503	4.587	114	577.219,77 384.724,503	115	577.229,78 384.723,22	10.092

Punct început	X / Y	Punct sfârșit	X / Y	Lungime segment	Punct început	X / Y	Punct sfârșit	X / Y	Lungime segment	Punct început	X / Y	Punct sfârșit	X / Y	Lungime segment
115	577.229,78 384.723,22	116	577.239,334 384.721,996	9.632	116	577.239,334 384.721,996	117	577.246,93 384.721,023	7.658	117	577.246,93 384.721,023	118	577.259,027 384.719,474	12.196
118	577.259,027 384.719,474	119	577.259,03 384.719,473	0.003	119	577.259,03 384.719,473	120	577.262,094 384.719,081	3.089	120	577.262,094 384.719,081	121	577.269,675 384.718,11	7.643
121	577.269,675 384.718,11	122	577.273,614 384.717,605	3.971	122	577.273,614 384.717,605	123	577.273,617 384.717,604	0.003	123	577.273,617 384.717,604	124	577.277,258 384.717,138	3.671
124	577.277,258 384.717,138	125	577.284,837 384.716,166	7.641	125	577.284,837 384.716,166	126	577.288,627 384.715,68	3.821	126	577.288,627 384.715,68	127	577.292,416 384.715,195	3.82
127	577.292,416 384.715,195	128	577.299,084 384.714,34	6.723	128	577.299,084 384.714,34	129	577.308,632 384.713,116	9.626	129	577.308,632 384.713,116	130	577.315,451 384.712,242	6.875
130	577.315,451 384.712,242	131	577.323,029 384.711,273	7.64	131	577.323,029 384.711,273	132	577.328,206 384.710,622	5.218	132	577.328,206 384.710,622	133	577.328,209 384.710,622	0.003
133	577.328,209 384.710,622	134	577.330,646 384.710,347	2.452	134	577.330,646 384.710,347	135	577.335,966 384.709,749	5.354	135	577.335,966 384.709,749	136	577.339,763 384.709,322	3.821
136	577.339,763 384.709,322	137	577.347,357 384.708,467	7.642	137	577.347,357 384.708,467	138	577.360,49 384.706,99	13.216	138	577.360,49 384.706,99	139	577.363,109 384.706,695	2.636
139	577.363,109 384.706,695	140	577.369,483 384.705,978	6.414	140	577.369,483 384.705,978	141	577.373,276 384.705,552	3.817	141	577.373,276 384.705,552	142	577.377,069 384.705,125	3.817
142	577.377,069 384.705,125	143	577.384,168 384.704,326	7.144	143	577.384,168 384.704,326	144	577.386,208 384.704,097	2.053	144	577.386,208 384.704,097	145	577.389,241 384.703,756	3.052
145	577.389,241 384.703,756	146	577.391,768 384.703,471	2.543	146	577.391,768 384.703,471	147	577.397,86 384.702,786	6.13	147	577.397,86 384.702,786	148	577.402,842 384.702,225	5.013
148	577.402,842 384.702,225	149	577.406,94 384.701,764	4.124	149	577.406,94 384.701,764	150	577.410,577 384.701,355	3.66	150	577.410,577 384.701,355	151	577.418,174 384.700,501	7.645
151	577.418,174 384.700,501	152	577.426,06 384.699,614	7.936	152	577.426,06 384.699,614	153	577.433,635 384.698,761	7.623	153	577.433,635 384.698,761	154	577.436,37 384.698,454	2.752
154	577.436,37 384.698,454	155	577.443,669 384.697,633	7.345	155	577.443,669 384.697,633	156	577.451,238 384.696,781	7.617	156	577.451,238 384.696,781	157	577.453,811 384.696,492	2.589
157	577.453,811 384.696,492	158	577.456,383 384.696,202	2.588	158	577.456,383 384.696,202	159	577.468,691 384.694,818	12.386	159	577.468,691 384.694,818	160	577.471,36 384.694,517	2.686
160	577.471,36 384.694,517	161	577.472,307 384.694,384	0.956	161	577.472,307 384.694,384	162	577.472,31 384.694,384	0.003	162	577.472,31 384.694,384	163	577.476,236 384.693,834	3.964
163	577.476,236 384.693,834	164	577.478,711 384.693,486	2.499	164	577.478,711 384.693,486	165	577.481,189 384.693,139	2.502	165	577.481,189 384.693,139	166	577.487,066 384.692,315	5.934
166	577.487,066 384.692,315	167	577.490,869 384.691,782	3.84	167	577.490,869 384.691,782	168	577.500,667 384.690,408	9.894	168	577.500,667 384.690,408	169	577.504,431 384.689,88	3.801
169	577.504,431 384.689,88	170	577.508,194 384.689,352	3.8	170	577.508,194 384.689,352	171	577.510,28 384.689,06	2.106	171	577.510,28 384.689,06	172	577.510,604 384.689,018	0.327
172	577.510,604 384.689,018	173	577.513,018 384.688,707	2.434	173	577.513,018 384.688,707	174	577.517,543 384.688,122	4.563	174	577.517,543 384.688,122	175	577.525,11 384.687,145	7.63
175	577.525,11 384.687,145	176	577.534,502 384.685,933	9.47	176	577.534,502 384.685,933	177	577.534,505 384.685,932	0.003	177	577.534,505 384.685,932	178	577.536,731 384.685,645	2.244
178	577.536,731 384.685,645	179	577.538,173 384.685,459	1.454	179	577.538,173 384.685,459	180	577.538,176 384.685,458	0.003	180	577.538,176 384.685,458	181	577.542,771 384.684,875	4.632
181	577.542,771 384.684,875	182	577.549,561 384.684,012	6.845	182	577.549,561 384.684,012	183	577.562,385 384.682,383	12.927	183	577.562,385 384.682,383	184	577.569,928 384.681,424	7.604
184	577.569,928 384.681,424	185	577.573,247 384.681,003	3.346	185	577.573,247 384.681,003	186	577.577,32 384.680,485	4.106	186	577.577,32 384.680,485	187	577.584,862 384.679,527	7.603
187	577.584,862 384.679,527	188	577.592,403 384.678,569	7.602	188	577.592,403 384.678,569	189	577.598,134 384.677,841	5.777	189	577.598,134 384.677,841	190	577.600,87 384.677,493	2.758
190	577.600,87 384.677,493	191	577.600,873 384.677,493	0.003	191	577.600,873 384.677,493	192	577.604,926 384.676,985	4.085	192	577.604,926 384.676,985	193	577.610,659 384.676,268	5.778
193	577.610,659 384.676,268	194	577.616,24 384.675,57	5.624	194	577.616,24 384.675,57	195	577.630,432 384.673,794	14.303	195	577.630,432 384.673,794	196	577.631,333 384.673,682	0.908
196	577.631,333 384.673,682	197	577.638,895 384.672,736	7.621	197	577.638,895 384.672,736	198	577.654,886 384.670,737	16.115	198	577.654,886 384.670,737	199	577.668,304 384.669,059	13.523
199	577.668,304 384.669,059	200	577.670,656 384.668,765	2.37	200	577.670,656 384.668,765	201	577.674,278 384.668,312	3.65	201	577.674,278 384.668,312	202	577.680,028 384.667,593	5.795
202	577.680,028 384.667,593	203	577.693,973 384.665,849	14.054	203	577.693,973 384.665,849	204	577.701,508 384.664,907	7.594	204	577.701,508 384.664,907	205	577.706,069 384.664,337	4.596
205	577.706,069 384.664,337	206	577.730,951 384.661,225	25.076	206	577.730,951 384.661,225	207	577.755,916 384.658,102	25.16	207	577.755,916 384.658,102	208	577.780,963 384.654,961	25.243
208	577.780,963 384.654,961	209	577.806,096 384.651,803	25.331	209	577.806,096 384.651,803	210	577.809,954 384.651,315	3.889	210	577.809,954 384.651,315	211	577.809,957 384.651,315	0.003
211	577.809,957 384.651,315	212	577.814,629 384.650,725	4.709	212	577.814,629 384.650,725	213	577.814,632 384.650,724	0.003	213	577.814,632 384.650,724	214	577.831,314 384.648,616	16.815

Punct început	X / Y	Punct sfârșit	X / Y	Lungime segment	Punct început	X / Y	Punct sfârșit	X / Y	Lungime segment	Punct început	X / Y	Punct sfârșit	X / Y	Lungime segment
214	577.831,314 384.648,616	215	577.843,94 384.647,027	12.726	215	577.843,94 384.647,027	216	577.856,623 384.645,417	12.785	216	577.856,623 384.645,417	217	577.880,486 384.642,401	24.053
217	577.880,486 384.642,401	218	577.880,489 384.642,4	0.003	218	577.880,489 384.642,4	219	577.884,534 384.641,889	4.077	219	577.884,534 384.641,889	220	577.884,537 384.641,888	0.003
220	577.884,537 384.641,888	221	577.905,918 384.639,186	21.551	221	577.905,918 384.639,186	222	577.912,063 384.638,409	6.194	222	577.912,063 384.638,409	223	577.921,926 384.634,171	10.735
223	577.921,926 384.634,171	224	577.922,405 384.649,671	15.507	224	577.922,405 384.649,671	225	577.914,412 384.650,643	8.052	225	577.914,412 384.650,643	226	577.889,525 384.653,784	25.084
226	577.889,525 384.653,784	227	577.878,981 384.655,074	10.623	227	577.878,981 384.655,074	228	577.869,385 384.656,319	9.676	228	577.869,385 384.656,319	229	577.845,567 384.659,711	24.058
229	577.845,567 384.659,711	230	577.824,896 384.662,08	20.806	230	577.824,896 384.662,08	231	577.822,666 384.662,278	2.239	231	577.822,666 384.662,278	232	577.800,833 384.665,319	22.044
232	577.800,833 384.665,319	233	577.785,107 384.667,355	15.857	233	577.785,107 384.667,355	234	577.779,801 384.668,013	5.347	234	577.779,801 384.668,013	235	577.769,592 384.669,11	10.268
235	577.769,592 384.669,11	236	577.760,719 384.670,26	8.947	236	577.760,719 384.670,26	237	577.746,751 384.672,099	14.089	237	577.746,751 384.672,099	238	577.728,487 384.674,428	18.412
238	577.728,487 384.674,428	239	577.724,404 384.675,329	4.181	239	577.724,404 384.675,329	240	577.691,945 384.679,038	32.67	240	577.691,945 384.679,038	241	577.682,568 384.680,461	9.484
241	577.682,568 384.680,461	242	577.676,689 384.681,171	5.922	242	577.676,689 384.681,171	243	577.672,705 384.681,639	4.011	243	577.672,705 384.681,639	244	577.666,086 384.682,67	6.699
244	577.666,086 384.682,67	245	577.657,321 384.684,257	8.908	245	577.657,321 384.684,257	246	577.624,384 384.687,877	33.135	246	577.624,384 384.687,877	247	577.607,763 384.689,553	16.705
247	577.607,763 384.689,553	248	577.591,109 384.691,55	16.773	248	577.591,109 384.691,55	249	577.582,981 384.691,916	8.136	249	577.582,981 384.691,916	250	577.567,297 384.694,211	15.851
250	577.567,297 384.694,211	251	577.545,979 384.697,511	21.572	251	577.545,979 384.697,511	252	577.536,273 384.698,861	9.799	252	577.536,273 384.698,861	253	577.524,145 384.700,431	12.229
253	577.524,145 384.700,431	254	577.518,728 384.701,981	5.634	254	577.518,728 384.701,981	255	577.515,671 384.701,567	3.085	255	577.515,671 384.701,567	256	577.503,146 384.702,439	12.555
256	577.503,146 384.702,439	257	577.475,171 384.706,36	28.248	257	577.475,171 384.706,36	258	577.429,615 384.715,188	46.403	258	577.429,615 384.715,188	259	577.399,4 384.718,65	30.413
259	577.399,4 384.718,65	260	577.396,436 384.718,591	2.965	260	577.396,436 384.718,591	261	577.387,254 384.719,681	9.246	261	577.387,254 384.719,681	262	577.364,363 384.722,85	23.109
262	577.364,363 384.722,85	263	577.361,658 384.723,224	2.731	263	577.361,658 384.723,224	264	577.351,178 384.724,457	10.552	264	577.351,178 384.724,457	265	577.348,867 384.721,177	4.012
265	577.348,867 384.721,177	266	577.327,287 384.723,276	21.682	266	577.327,287 384.723,276	267	577.325,838 384.723,417	1.456	267	577.325,838 384.723,417	268	577.308,386 384.725,397	17.564
268	577.308,386 384.725,397	269	577.249,887 384.732,624	58.944	269	577.249,887 384.732,624	270	577.232,805 384.734,894	17.232	270	577.232,805 384.734,894	271	577.200,352 384.738,87	32.696
271	577.200,352 384.738,87	272	577.198,448 384.739,091	1.917	272	577.198,448 384.739,091	273	577.184,37 384.740,722	14.172	273	577.184,37 384.740,722	274	577.144,689 384.745,372	39.953
274	577.144,689 384.745,372	275	577.136,37 384.746,346	8.376	275	577.136,37 384.746,346	276	577.098,753 384.750,754	37.874	276	577.098,753 384.750,754	277	577.083,237 384.752,765	15.646
277	577.083,237 384.752,765	278	577.071,862 384.754,249	11.471	278	577.071,862 384.754,249	279	577.070,951 384.756,784	2.694	279	577.070,951 384.756,784	280	577.073,769 384.761,023	5.09
280	577.073,769 384.761,023	281	577.059,912 384.764,29	14.237	281	577.059,912 384.764,29	282	577.054,729 384.756,747	9.152	282	577.054,729 384.756,747	283	577.030,903 384.759,827	24.024
283	577.030,903 384.759,827	284	577.029,689 384.759,94	1.219	284	577.029,689 384.759,94	285	576.988,534 384.765,328	41.506	285	576.988,534 384.765,328	286	576.965,167 384.768,093	23.53
286	576.965,167 384.768,093	287	576.938,239 384.773,616	27.489	287	576.938,239 384.773,616	288	576.934,368 384.773,887	3.88	288	576.934,368 384.773,887	289	576.929,454 384.774,231	4.926
289	576.929,454 384.774,231	290	576.927,783 384.775,398	2.038	290	576.927,783 384.775,398	291	576.928,595 384.776,466	1.342	291	576.928,595 384.776,466	292	576.905,614 384.778,751	23.094
292	576.905,614 384.778,751	293	576.883,653 384.781,141	22.091	293	576.883,653 384.781,141	294	576.854,041 384.784,85	29.843	294	576.854,041 384.784,85	295	576.826,015 384.788,513	28.264
295	576.826,015 384.788,513	296	576.803,665 384.791,455	22.543	296	576.803,665 384.791,455	297	576.800,595 384.791,859	3.096	297	576.800,595 384.791,859	298	576.800,513 384.789,858	2.003
298	576.800,513 384.789,858	299	576.764,366 384.793,899	36.372	299	576.764,366 384.793,899	300	576.755,276 384.795,16	9.177	300	576.755,276 384.795,16	301	576.700,09 384.802,816	55.715
301	576.700,09 384.802,816	302	576.692,185 384.803,912	7.981	302	576.692,185 384.803,912	303	576.642,9 384.810,75	49.757	303	576.642,9 384.810,75	304	576.635,796 384.811,735	7.172
304	576.635,796 384.811,735	305	576.611,823 384.815,648	24.29	305	576.611,823 384.815,648	306	576.603,844 384.816,95	8.085	306	576.603,844 384.816,95	307	576.571,969 384.820,487	32.071
307	576.571,969 384.820,487	308	576.547,644 384.822,847	24.439	308	576.547,644 384.822,847	309	576.538,319 384.823,752	9.369	309	576.538,319 384.823,752	310	576.533,8 384.824,19	4.54
310	576.533,8 384.824,19	311	576.389,91 384.841,95	144.982	311	576.389,91 384.841,95	312	576.374,67 384.843,83	15.356	312	576.374,67 384.843,83	313	576.355,952 384.846,303	18.881

Punct început	X / Y	Punct sfârșit	X / Y	Lungime segment	Punct început	X / Y	Punct sfârșit	X / Y	Lungime segment	Punct început	X / Y	Punct sfârșit	X / Y	Lungime segment
313	576.355,952 384.846,303	314	576.351,984 384.846,827	4.002	314	576.351,984 384.846,827	315	576.296,758 384.854,135	55.707	315	576.296,758 384.854,135	316	576.287,964 384.855,299	8.871
316	576.287,964 384.855,299	317	576.260,286 384.858,962	27.919	317	576.260,286 384.858,962	318	576.252,676 384.859,969	7.676	318	576.252,676 384.859,969	319	576.245,11 384.860,97	7.632
319	576.245,11 384.860,97	320	576.245,106 384.860,971	0.004	320	576.245,106 384.860,971	321	576.207,247 384.867,127	38.356	321	576.207,247 384.867,127	1	576.205,584 384.854,743	12.495

** Lungimile segmentelor sunt determinate în planul de proiecție Stereo 70 și sunt rotunjite la 1 milimetru.

*** Distanța dintre puncte este formată din segmente cumulate ce sunt mai mici decât valoarea 1 milimetru.

Neutilizabil în Circuitul Civil

**DATE DESPRE IMOBILUL NR. 9886**

Oficiul de Cadastru și Publicitate Imobiliară PRAHOVA
Biroul de Cadastru și Publicitate Imobiliară Ploiești

A. Partea I. Descrierea imobilului

TEREN Intravilan

Adresa: Loc. Blejoi, Jud. Prahova, DN 1 km 64+247 - km 66+500, Com. Blejoi, T15, Jud. Prahova

Nr. Crt	Nr cadastral Nr. topografic	Suprafața* (mp)	Observații / Referințe
A1	25710	Din acte: 11.179.113 Masurata: 46.090	Sector cadastral:0 Teren neimprejmuit;

Construcții

Crt	Nr cadastral Nr. topografic	Adresa	Observații / Referințe
A1.1	25710-C1	Loc. Blejoi, Jud. Prahova	Nr. niveluri:1; S. construita la sol:1104 mp; S. construita desfasurata:1104 mp; POD DN1

B. Partea II. Proprietari și acte

Inscrieri privitoare la dreptul de proprietate și alte drepturi reale		Referințe
17511 / 15/03/2013		
Act Administrativ nr. 1705, din 29/11/2006 emis de GUVERNUL ROMANIEI (act administrativ nr. MM487/04-02-2004 emis de MINISTERUL TRANSPORTURILOR; act administrativ nr. 52445/26-11-2012 emis de MINISTERUL TRANSPORTURILOR;act administrativ nr. 28/323/22.01.2013 emis de C.N.A.D.N.R. SA);		
B1	Intabulare, drept de PROPRIETATE, dobandit prin Lege, cota actuala 1/1, cota initiala 1/1 1) STATUL ROMAN, CIF:9999999999999, (DOMENIU PUBLIC)	A1
B2	Intabulare, drept de CONCESIUNE 1) C.N.A.D.N.R.SA, CIF:9999999999999	A1
163395 / 27/10/2023		
Act Administrativ nr. C9388, din 27/10/2023 emis de OCPI PRAHOVA;		
B3	se actualizează informațiile cadastrale în sensul că ' Imobilul este înregistrat cu suprapunere reală cu imobilul cu nr. cadastral 34368 înscris în Cartea Funciară nr. 34368 a localității Blejoi'	A1
/		
Act Administrativ nr. 1705, din 29/11/2006 emis de GUVERNUL ROMANIEI (act administrativ nr. MM487/04-02-2004 emis de MINISTERUL TRANSPORTURILOR; act administrativ nr. 52445/26-11-2012 emis de MINISTERUL TRANSPORTURILOR;act administrativ nr. 28/323/22.01.2013 emis de C.N.A.D.N.R. SA);		
B4	Intabulare, drept de PROPRIETATE, dobandit prin Lege, cota actuala 1/1, cota initiala 1/1 1) STATUL ROMAN, CIF:9999999999999, (DOMENIU PUBLIC)	A1.1
B5	Intabulare, drept de CONCESIUNE 1) C.N.A.D.N.R.SA, CIF:9999999999999	A1.1

C. Partea III. SARCINI .

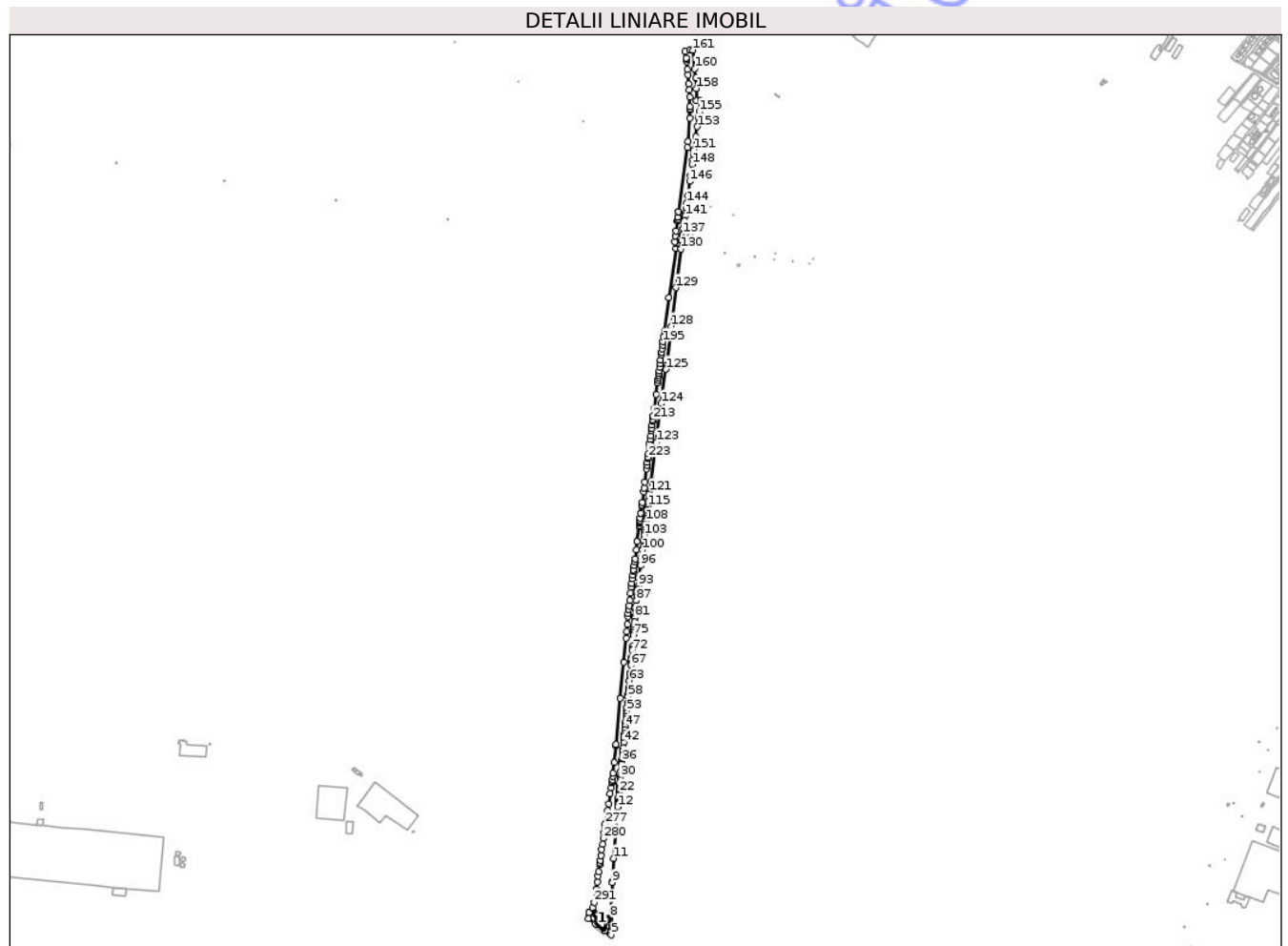
Inscrieri privind dezmembramentele dreptului de proprietate, drepturi reale de garanție și sarcini	Referințe
NU SUNT	

Anexa Nr. 1 La Partea I

Teren

Nr cadastral	Suprafața (mp)*	Observații / Referințe
25710	Din acte: 11.179.113 Masurata: 46.090	

* Suprafața este determinată în planul de proiecție Stereo 70.



Date referitoare la teren

Crt	Categorie folosință	Intra vilan	Suprafața (mp)	Tarla	Parcelă	Nr. topo	Observații / Referințe
98 86	drum	DA	252	-	-	-	
98 86	drum	DA	45.372	-	-	-	
98 86	drum	DA	232	-	-	-	
98 86	drum	DA	234	-	-	-	

Date referitoare la construcții

Crt	Număr	Destinație construcție	Supraf. (mp)	Situație juridică	Observații / Referințe
A1.1	25710-C1	construcții industriale și edilitare	1.104	Cu acte	Nr. niveluri:1; S. construita la sol:1104 mp; S. construita desfasurata:1104 mp; POD DN1

Lungime Segmente

1) Valorile lungimilor segmentelor sunt obținute din proiecție în plan.

Punct început	X / Y	Punct sfârșit	X / Y	Lungime segment	Punct început	X / Y	Punct sfârșit	X / Y	Lungime segment	Punct început	X / Y	Punct sfârșit	X / Y	Lungime segment
1	575.944,941 383.112,781	2	575.963,102 383.099,881	22.276	2	575.963,102 383.099,881	3	575.987,235 383.082,739	29.602	3	575.987,235 383.082,739	4	575.988,046 383.082,164	0.994
4	575.988,046 383.082,164	5	576.003,72 383.071,03	19.226	5	576.003,72 383.071,03	6	575.998,891 383.075,854	6.826	6	575.998,891 383.075,854	7	576.000,388 383.103,558	27.744
7	576.000,388 383.103,558	8	576.000,984 383.114,598	11.056	8	576.000,984 383.114,598	9	576.005,915 383.205,884	91.419	9	576.005,915 383.205,884	10	576.006,077 383.208,889	3.009
10	576.006,077 383.208,889	11	576.009,258 383.267,771	58.968	11	576.009,258 383.267,771	12	576.020,166 383.400,371	133.048	12	576.020,166 383.400,371	13	576.020,604 383.402,083	1.767
13	576.020,604 383.402,083	14	576.020,842 383.404,962	2.889	14	576.020,842 383.404,962	15	576.020,955 383.406,334	1.377	15	576.020,955 383.406,334	16	576.021,158 383.408,798	2.472
16	576.021,158 383.408,798	17	576.021,643 383.414,693	5.915	17	576.021,643 383.414,693	18	576.022,218 383.421,679	7.01	18	576.022,218 383.421,679	19	576.022,455 383.424,553	2.884
19	576.022,455 383.424,553	20	576.022,85 383.429,344	4.807	20	576.022,85 383.429,344	21	576.023,128 383.432,723	3.39	21	576.023,128 383.432,723	22	576.023,486 383.437,075	4.367
22	576.023,486 383.437,075	23	576.023,842 383.441,402	4.342	23	576.023,842 383.441,402	24	576.023,953 383.442,76	1.363	24	576.023,953 383.442,76	25	576.024,66 383.450,259	7.532
25	576.024,66 383.450,259	26	576.024,881 383.452,607	2.358	26	576.024,881 383.452,607	27	576.025,792 383.462,299	9.735	27	576.025,792 383.462,299	28	576.026,329 383.468,006	5.732
28	576.026,329 383.468,006	29	576.026,674 383.471,672	3.682	29	576.026,674 383.471,672	30	576.027,083 383.476,016	4.363	30	576.027,083 383.476,016	31	576.027,55 383.480,982	4.988
31	576.027,55 383.480,982	32	576.028,586 383.491,989	11.056	32	576.028,586 383.491,989	33	576.029,146 383.497,945	5.982	33	576.029,146 383.497,945	34	576.030,218 383.509,346	11.451
34	576.030,218 383.509,346	35	576.030,399 383.511,266	1.929	35	576.030,399 383.511,266	36	576.031,021 383.517,882	6.645	36	576.031,021 383.517,882	37	576.031,507 383.523,044	5.185
37	576.031,507 383.523,044	38	576.032,569 383.534,333	11.339	38	576.032,569 383.534,333	39	576.033,31 383.542,212	7.914	39	576.033,31 383.542,212	40	576.033,414 383.543,288	1.081
40	576.033,414 383.543,288	41	576.034,278 383.552,271	9.024	41	576.034,278 383.552,271	42	576.035,548 383.565,478	13.268	42	576.035,548 383.565,478	43	576.036,352 383.573,833	8.394
43	576.036,352 383.573,833	44	576.037,203 383.582,67	8.878	44	576.037,203 383.582,67	45	576.037,81 383.588,988	6.347	45	576.037,81 383.588,988	46	576.038,647 383.597,68	8.732
46	576.038,647 383.597,68	47	576.039,561 383.607,18	9.544	47	576.039,561 383.607,18	48	576.040,292 383.614,784	7.639	48	576.040,292 383.614,784	49	576.040,549 383.617,455	2.683
49	576.040,549 383.617,455	50	576.041,512 383.627,468	10.059	50	576.041,512 383.627,468	51	576.042,013 383.632,673	5.229	51	576.042,013 383.632,673	52	576.042,901 383.641,899	9.269
52	576.042,901 383.641,899	53	576.043,332 383.646,544	4.665	53	576.043,332 383.646,544	54	576.044,158 383.655,45	8.944	54	576.044,158 383.655,45	55	576.044,764 383.661,979	6.557
55	576.044,764 383.661,979	56	576.045,024 383.664,776	2.809	56	576.045,024 383.664,776	57	576.045,333 383.668,106	3.344	57	576.045,333 383.668,106	58	576.046,888 383.684,874	16.84
58	576.046,888 383.684,874	59	576.047,402 383.690,408	5.558	59	576.047,402 383.690,408	60	576.048,015 383.697,021	6.641	60	576.048,015 383.697,021	61	576.048,479 383.702,018	5.018
61	576.048,479 383.702,018	62	576.049,136 383.709,1	7.112	62	576.049,136 383.709,1	63	576.050,606 383.724,942	15.91	63	576.050,606 383.724,942	64	576.051,165 383.730,963	6.047
64	576.051,165 383.730,963	65	576.052,141 383.741,488	10.57	65	576.052,141 383.741,488	66	576.052,376 383.744,217	2.739	66	576.052,376 383.744,217	67	576.054,118 383.764,428	20.286
67	576.054,118 383.764,428	68	576.054,392 383.767,604	3.188	68	576.054,392 383.767,604	69	576.055,231 383.777,346	9.778	69	576.055,231 383.777,346	70	576.055,493 383.780,387	3.052
70	576.055,493 383.780,387	71	576.055,831 383.784,306	3.934	71	576.055,831 383.784,306	72	576.057,425 383.802,793	18.556	72	576.057,425 383.802,793	73	576.057,79 383.807,07	4.293
73	576.057,79 383.807,07	74	576.058,36 383.813,57	6.525	74	576.058,36 383.813,57	75	576.060,87 383.842,68	29.218	75	576.060,87 383.842,68	76	576.061,413 383.848,578	5.923
76	576.061,413 383.848,578	77	576.062,07 383.855,75	7.202	77	576.062,07 383.855,75	78	576.062,65 383.862,05	6.327	78	576.062,65 383.862,05	79	576.063,26 383.868,674	6.652
79	576.063,26 383.868,674	80	576.063,98 383.876,49	7.849	80	576.063,98 383.876,49	81	576.064,895 383.886,461	10.013	81	576.064,895 383.886,461	82	576.065,116 383.888,867	2.416
82	576.065,116 383.888,867	83	576.065,53 383.893,37	4.522	83	576.065,53 383.893,37	84	576.066,07 383.899,26	5.915	84	576.066,07 383.899,26	85	576.066,625 383.905,291	6.056
85	576.066,625 383.905,291	86	576.067,696 383.916,948	11.706	86	576.067,696 383.916,948	87	576.068,969 383.930,801	13.911	87	576.068,969 383.930,801	88	576.069,688 383.938,622	7.854
88	576.069,688 383.938,622	89	576.070,102 383.942,671	4.07	89	576.070,102 383.942,671	90	576.070,426 383.945,541	2.888	90	576.070,426 383.945,541	91	576.072,063 383.960,018	14.569
91	576.072,063 383.960,018	92	576.072,792 383.966,474	6.497	92	576.072,792 383.966,474	93	576.073,087 383.969,082	2.625	93	576.073,087 383.969,082	94	576.075,297 383.988,634	19.677
94	576.075,297 383.988,634	95	576.075,895 383.993,924	5.324	95	576.075,895 383.993,924	96	576.078,92 384.020,655	26.902	96	576.078,92 384.020,655	97	576.080,44 384.034,129	13.559

Punct început	X / Y	Punct sfârşit	X / Y	Lungime segment	Punct început	X / Y	Punct sfârşit	X / Y	Lungime segment	Punct început	X / Y	Punct sfârşit	X / Y	Lungime segment
97	576.080,44 384.034,129	98	576.081,122 384.040,16	6.069	98	576.081,122 384.040,16	99	576.081,511 384.043,236	3.1	99	576.081,511 384.043,236	100	576.083,761 384.061,04	17.94 6
100	576.083,761 384.061,04	101	576.084,583 384.067,537	6.549	101	576.084,583 384.067,537	102	576.086,873 384.085,658	18.26 5	102	576.086,873 384.085,658	103	576.088,515 384.098,651	13.09 6
103	576.088,515 384.098,651	104	576.089,526 384.106,64	8.053	104	576.089,526 384.106,64	105	576.090,28 384.112,612	6.019	105	576.090,28 384.112,612	106	576.091,126 384.119,306	6.747
106	576.091,126 384.119,306	107	576.092,007 384.126,272	7.021	107	576.092,007 384.126,272	108	576.093,127 384.135,136	8.934	108	576.093,127 384.135,136	109	576.093,679 384.139,501	4.4
109	576.093,679 384.139,501	110	576.093,858 384.141,002	1.512	110	576.093,858 384.141,002	111	576.094,63 384.147,48	6.524	111	576.094,63 384.147,48	112	576.095,62 384.155,77	8.349
112	576.095,62 384.155,77	113	576.096,607 384.164,038	8.327	113	576.096,607 384.164,038	114	576.097,252 384.169,45	5.45	114	576.097,252 384.169,45	115	576.097,638 384.172,681	3.254
115	576.097,638 384.172,681	116	576.098,23 384.177,648	5.002	116	576.098,23 384.177,648	117	576.098,617 384.180,888	3.263	117	576.098,617 384.180,888	118	576.099,32 384.186,788	5.942
118	576.099,32 384.186,788	119	576.100,031 384.192,471	5.727	119	576.100,031 384.192,471	120	576.101,398 384.203,413	11.02 7	120	576.101,398 384.203,413	121	576.102,2 384.209,832	6.469
121	576.102,2 384.209,832	122	576.106,502 384.238,823	29.30 8	122	576.106,502 384.238,823	123	576.119,677 384.338,118	100.1 65	123	576.119,677 384.338,118	124	576.132,005 384.437,477	100.1 21
124	576.132,005 384.437,477	125	576.144,279 384.525,418	88.79 3	125	576.144,279 384.525,418	126	576.144,675 384.528,258	2.867	126	576.144,675 384.528,258	127	576.145,716 384.535,711	7.525
127	576.145,716 384.535,711	128	576.158,575 384.636,051	101.1 61	128	576.158,575 384.636,051	129	576.170,014 384.735,475	100.0 8	129	576.170,014 384.735,475	130	576.183,257 384.834,766	100.1 7
130	576.183,257 384.834,766	131	576.186,094 384.857,129	22.54 2	131	576.186,094 384.857,129	132	576.197,977 384.855,674	11.97 2	132	576.197,977 384.855,674	133	576.205,584 384.854,743	7.664
133	576.205,584 384.854,743	134	576.207,247 384.867,127	12.49 5	134	576.207,247 384.867,127	135	576.198,347 384.868,322	8.98	135	576.198,347 384.868,322	136	576.187,077 384.869,834	11.37 1
136	576.187,077 384.869,834	137	576.187,418 384.872,381	2.57	137	576.187,418 384.872,381	138	576.189,505 384.887,959	15.71 7	138	576.189,505 384.887,959	139	576.190,565 384.895,865	7.977
139	576.190,565 384.895,865	140	576.192,11 384.907,392	11.63	140	576.192,11 384.907,392	141	576.193,721 384.919,42	12.13 5	141	576.193,721 384.919,42	142	576.194,825 384.927,656	8.31
142	576.194,825 384.927,656	143	576.196,166 384.937,662	10.09 5	143	576.196,166 384.937,662	144	576.198,442 384.954,645	17.13 5	144	576.198,442 384.954,645	145	576.200,773 384.972,038	17.54 9
145	576.200,773 384.972,038	146	576.205,721 385.008,968	37.26	146	576.205,721 385.008,968	147	576.207,64 385.023,3	14.46	147	576.207,64 385.023,3	148	576.211,576 385.052,645	29.60 8
148	576.211,576 385.052,645	149	576.212,932 385.062,77	10.21 5	149	576.212,932 385.062,77	150	576.215,156 385.079,361	16.73 9	150	576.215,156 385.079,361	151	576.216,58 385.089,993	10.72 7
151	576.216,58 385.089,993	152	576.221,052 385.123,364	33.66 9	152	576.221,052 385.123,364	153	576.224,552 385.149,477	26.34 7	153	576.224,552 385.149,477	154	576.227,937 385.174,735	25.48 4
154	576.227,937 385.174,735	155	576.229,715 385.188,004	13.38 8	155	576.229,715 385.188,004	156	576.233,484 385.216,125	28.37 2	156	576.233,484 385.216,125	157	576.223,024 385.216,142	10.46
157	576.223,024 385.216,142	158	576.223,08 385.247,852	31.71	158	576.223,08 385.247,852	159	576.221,231 385.274,379	26.59 1	159	576.221,231 385.274,379	160	576.218,444 385.298,453	24.23 5
160	576.218,444 385.298,453	161	576.212,891 385.346,428	48.29 5	161	576.212,891 385.346,428	162	576.205,859 385.345,419	7.104	162	576.205,859 385.345,419	163	576.194,137 385.343,736	11.84 2
163	576.194,137 385.343,736	164	576.196,848 385.325,868	18.07 2	164	576.196,848 385.325,868	165	576.197,207 385.324,444	1.469	165	576.197,207 385.324,444	166	576.197,771 385.322,218	2.296
166	576.197,771 385.322,218	167	576.198,42 385.316,092	6.16	167	576.198,42 385.316,092	168	576.200,333 385.297,057	19.13 1	168	576.200,333 385.297,057	169	576.201,405 385.283,223	13.87 5
169	576.201,405 385.283,223	170	576.203,348 385.259,926	23.37 8	170	576.203,348 385.259,926	171	576.204,249 385.243,788	16.16 3	171	576.204,249 385.243,788	172	576.205,924 385.225,049	18.81 4
172	576.205,924 385.225,049	173	576.206,188 385.201,323	23.72 7	173	576.206,188 385.201,323	174	576.206,436 385.194,673	6.655	174	576.206,436 385.194,673	175	576.206,292 385.192,024	2.653
175	576.206,292 385.192,024	176	576.206,522 385.171,35	20.67 5	176	576.206,522 385.171,35	177	576.200,62 385.110,856	60.78 1	177	576.200,62 385.110,856	178	576.199,179 385.096,094	14.83 2
178	576.199,179 385.096,094	179	576.176,593 384.931,002	166.6 3	179	576.176,593 384.931,002	180	576.176,593 384.931,001	0.001	180	576.176,593 384.931,001	181	576.174,716 384.917,277	13.85 2
181	576.174,716 384.917,277	182	576.176,697 384.916,94	2.009	182	576.176,697 384.916,94	183	576.176,744 384.910,594	6.346	183	576.176,744 384.910,594	184	576.176,193 384.907,083	3.554
184	576.176,193 384.907,083	185	576.173,387 384.907,566	2.847	185	576.173,387 384.907,566	186	576.169,79 384.881,272	26.53 9	186	576.169,79 384.881,272	187	576.168,323 384.869,112	12.24 8
187	576.168,323 384.869,112	188	576.166,452 384.853,61	15.61 5	188	576.166,452 384.853,61	189	576.168,917 384.852,902	2.565	189	576.168,917 384.852,902	190	576.172,108 384.849,486	4.675
190	576.172,108 384.849,486	191	576.170,758 384.835,889	13.66 4	191	576.170,758 384.835,889	192	576.151,613 384.709,191	128.1 36	192	576.151,613 384.709,191	193	576.140,4 384.623,327	86.59 3
193	576.140,4 384.623,327	194	576.138,561 384.609,245	14.20 2	194	576.138,561 384.609,245	195	576.136,93 384.596,757	12.59 4	195	576.136,93 384.596,757	196	576.135,704 384.587,368	9.469

Punct început	X / Y	Punct sfârșit	X / Y	Lungime segment	Punct început	X / Y	Punct sfârșit	X / Y	Lungime segment	Punct început	X / Y	Punct sfârșit	X / Y	Lungime segment
196	576.135,704 384.587,368	197	576.134,478 384.577,978	9.47	197	576.134,478 384.577,978	198	576.133,252 384.568,587	9.471	198	576.133,252 384.568,587	199	576.132,639 384.563,892	4.735
199	576.132,639 384.563,892	200	576.130,799 384.549,806	14.206	200	576.130,799 384.549,806	201	576.129,573 384.540,414	9.472	201	576.129,573 384.540,414	202	576.128,346 384.531,022	9.472
202	576.128,346 384.531,022	203	576.127,12 384.521,63	9.472	203	576.127,12 384.521,63	204	576.126,2 384.514,585	7.105	204	576.126,2 384.514,585	205	576.125,586 384.509,889	4.736
205	576.125,586 384.509,889	206	576.124,973 384.505,192	4.737	206	576.124,973 384.505,192	207	576.124,053 384.498,147	7.105	207	576.124,053 384.498,147	208	576.123,133 384.491,102	7.105
208	576.123,133 384.491,102	209	576.119,305 384.461,791	29.56	209	576.119,305 384.461,791	210	576.114,397 384.424,206	37.904	210	576.114,397 384.424,206	211	576.112,016 384.405,972	18.389
211	576.112,016 384.405,972	212	576.111,709 384.403,623	2.369	212	576.111,709 384.403,623	213	576.110,789 384.396,575	7.108	213	576.110,789 384.396,575	214	576.110,175 384.391,876	4.739
214	576.110,175 384.391,876	215	576.108,948 384.382,477	9.479	215	576.108,948 384.382,477	216	576.107,72 384.373,078	9.479	216	576.107,72 384.373,078	217	576.107,107 384.368,378	4.74
217	576.107,107 384.368,378	218	576.105,327 384.354,748	13.746	218	576.105,327 384.354,748	219	576.104,099 384.345,348	9.48	219	576.104,099 384.345,348	220	576.102,712 384.334,725	10.713
220	576.102,712 384.334,725	221	576.101,484 384.325,324	9.481	221	576.101,484 384.325,324	222	576.099,213 384.307,931	17.541	222	576.099,213 384.307,931	223	576.098,037 384.298,926	9.081
223	576.098,037 384.298,926	224	576.097,689 384.296,176	2.772	224	576.097,689 384.296,176	225	576.096,496 384.286,767	9.484	225	576.096,496 384.286,767	226	576.095,494 384.278,863	7.967
226	576.095,494 384.278,863	227	576.094,242 384.268,984	9.958	227	576.094,242 384.268,984	228	576.089,95 384.235,11	34.145	228	576.089,95 384.235,11	229	576.088,125 384.220,714	14.511
229	576.088,125 384.220,714	230	576.086,933 384.211,304	9.485	230	576.086,933 384.211,304	231	576.083,343 384.182,98	28.551	231	576.083,343 384.182,98	232	576.082,532 384.176,581	6.45
232	576.082,532 384.176,581	233	576.082,258 384.174,418	2.18	233	576.082,258 384.174,418	234	576.079,873 384.155,596	18.973	234	576.079,873 384.155,596	235	576.078,37 384.143,739	11.952
235	576.078,37 384.143,739	236	576.077,476 384.136,682	7.113	236	576.077,476 384.136,682	237	576.077,18 384.134,33	2.371	237	576.077,18 384.134,33	238	576.077,177 384.134,329	0.003
238	576.077,177 384.134,329	239	576.076,832 384.131,6	2.751	239	576.076,832 384.131,6	240	576.076,533 384.129,247	2.372	240	576.076,533 384.129,247	241	576.075,699 384.122,66	6.64
241	576.075,699 384.122,66	242	576.075,4 384.120,307	2.372	242	576.075,4 384.120,307	243	576.070,63 384.082,664	37.944	243	576.070,63 384.082,664	244	576.067,927 384.061,337	21.498
244	576.067,927 384.061,337	245	576.064,9 384.038,162	23.372	245	576.064,9 384.038,162	246	576.063,978 384.031,107	7.115	246	576.063,978 384.031,107	247	576.062,75 384.021,701	9.486
247	576.062,75 384.021,701	248	576.061,214 384.009,942	11.859	248	576.061,214 384.009,942	249	576.060,599 384.005,238	4.744	249	576.060,599 384.005,238	250	576.059,432 383.996,3	9.014
250	576.059,432 383.996,3	251	576.058,203 383.986,892	9.488	251	576.058,203 383.986,892	252	576.056,667 383.975,131	11.861	252	576.056,667 383.975,131	253	576.055,438 383.965,722	9.489
253	576.055,438 383.965,722	254	576.053,384 383.949,998	15.858	254	576.053,384 383.949,998	255	576.051,242 383.931,518	18.604	255	576.051,242 383.931,518	256	576.049,602 383.917,371	14.242
256	576.049,602 383.917,371	257	576.048,509 383.907,94	9.494	257	576.048,509 383.907,94	258	576.047,335 383.897,817	10.191	258	576.047,335 383.897,817	259	576.046,535 383.889,237	8.617
259	576.046,535 383.889,237	260	576.044,771 383.870,315	19.004	260	576.044,771 383.870,315	261	576.043,007 383.851,404	18.993	261	576.043,007 383.851,404	262	576.041,465 383.834,865	16.611
262	576.041,465 383.834,865	263	576.035,66 383.772,57	62.565	263	576.035,66 383.772,57	264	576.026,984 383.679,569	93.405	264	576.026,984 383.679,569	265	576.015,847 383.560,131	119.956
265	576.015,847 383.560,131	266	576.015,681 383.558,352	1.787	266	576.015,681 383.558,352	267	576.011,107 383.514,45	44.14	267	576.011,107 383.514,45	268	576.008,291 383.487,431	27.165
268	576.008,291 383.487,431	269	576.007,408 383.478,958	8.519	269	576.007,408 383.478,958	270	576.006,502 383.470,258	8.747	270	576.006,502 383.470,258	271	576.005,993 383.465,374	4.91
271	576.005,993 383.465,374	272	576.005,328 383.461,354	4.075	272	576.005,328 383.461,354	273	576.003,295 383.449,059	12.462	273	576.003,295 383.449,059	274	576.000,778 383.433,836	15.43
274	576.000,778 383.433,836	275	575.996,596 383.408,543	25.636	275	575.996,596 383.408,543	276	575.993,905 383.390,712	18.033	276	575.993,905 383.390,712	277	575.988,723 383.356,376	34.725
277	575.988,723 383.356,376	278	575.987,404 383.347,201	9.269	278	575.987,404 383.347,201	279	575.985,564 383.334,402	12.931	279	575.985,564 383.334,402	280	575.983,383 383.319,22	15.338
280	575.983,383 383.319,22	281	575.981,176 383.303,863	15.515	281	575.981,176 383.303,863	282	575.979,29 383.290,739	13.259	282	575.979,29 383.290,739	283	575.977,013 383.274,896	16.006
283	575.977,013 383.274,896	284	575.975,297 383.262,951	12.068	284	575.975,297 383.262,951	285	575.974,35 383.256,34	6.678	285	575.974,35 383.256,34	286	575.973,62 383.251,27	5.122
286	575.973,62 383.251,27	287	575.971,0 383.233,02	18.437	287	575.971,0 383.233,02	288	575.969,42 383.222,04	11.093	288	575.969,42 383.222,04	289	575.967,369 383.207,784	14.403
289	575.967,369 383.207,784	290	575.964,715 383.189,313	18.661	290	575.964,715 383.189,313	291	575.959,732 383.154,637	35.032	291	575.959,732 383.154,637	292	575.955,448 383.141,497	13.821
292	575.955,448 383.141,497	293	575.947,067 383.128,254	15.672	293	575.947,067 383.128,254	294	575.946,893 383.128,36	0.204	294	575.946,893 383.128,36	295	575.946,233 383.123,09	5.311

Punct început	X / Y	Punct sfârșit	X / Y	Lungime segment
295	575.946,233 383.123,09	1	575.944,941 383.112,781	10.39

** Lungimile segmentelor sunt determinate în planul de proiecție Stereo 70 și sunt rotunjite la 1 milimetru.

*** Distanța dintre puncte este formată din segmente cumulate ce sunt mai mici decât valoarea 1 milimetru.

Neutilizabil în Circuitul Civil

**DATE DESPRE IMOBILUL NR. 9887**

Oficiul de Cadastru și Publicitate Imobiliară PRAHOVA
Biroul de Cadastru și Publicitate Imobiliară Ploiești

A. Partea I. Descrierea imobilului

TEREN Intravilan

Adresa: Loc. Blejoi, Jud. Prahova

Nr. Crt	Nr cadastral Nr. topografic	Suprafața* (mp)	Observații / Referințe
A1		2.871	Sector cadastral:0 Teren neimprejmuit;

Construcții

Crt	Nr cadastral Nr. topografic	Adresa	Observații / Referințe
A1.1		Loc. Blejoi, Jud. Prahova	Nr. niveluri:1; S. construita la sol:294 mp; S. construita desfasurata:294 mp; POD DN1

B. Partea II. Proprietari și acte

Inscrieri privitoare la dreptul de proprietate și alte drepturi reale		Referințe
/		
Act Normativ nr. 12, din 07/07/1998 emis de GUVERNUL ROMANIEI;		
B1	Intabulare, drept de PROPRIETATE, dobandit prin Lege, cota actuala 1/1, cota initiala 1/1 1) STATUL ROMAN, CIF:9999999999999, (DOMENIU PUBLIC)	A1
B2	Intabulare, drept de ADMINISTRARE, dobandit prin Lege 1) MINISTERUL TRANSPORTURILOR SI INFRASTRUCTURII, CIF:9999999999999	A1
B3	Intabulare, drept de CONCESIUNE, dobandit prin Lege 1) COMPANIA NAȚIONALĂ DE CĂI FERATE CFR SA, CIF:11054529	A1
Act Normativ nr. 1705, din 29/11/2006 emis de GUVERNUL ROMANIEI;		
B4	Intabulare, drept de PROPRIETATE, dobandit prin Lege, cota actuala 1/1, cota initiala 1/1 1) STATUL ROMAN, CIF:9999999999999, (DOMENIU PUBLIC)	A1.1
B5	Intabulare, drept de ADMINISTRARE, dobandit prin Lege 1) MINISTERUL TRANSPORTURILOR SI INFRASTRUCTURII, CIF:9999999999999	A1.1
B6	Intabulare, drept de CONCESIUNE, dobandit prin Lege 1) C.N.A.I.R. S.A., CIF:16054368	A1

C. Partea III. SARCINI .

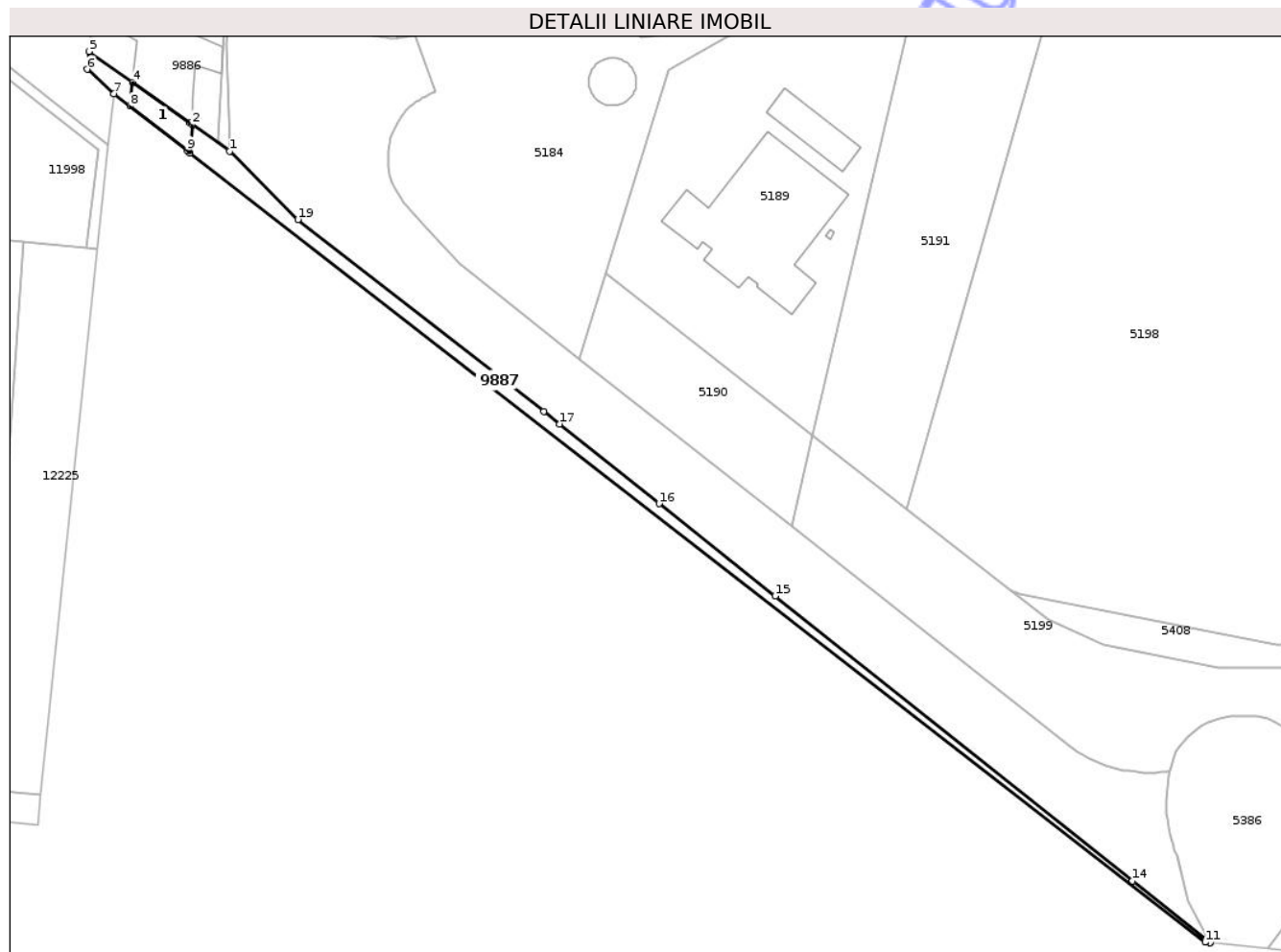
Inscrieri privind dezmembramintele dreptului de proprietate, drepturi reale de garanție și sarcini	Referințe
NU SUNT	

Anexa Nr. 1 La Partea I

Teren

Nr cadastral	Suprafața (mp)*	Observații / Referințe
	2.871	

* Suprafața este determinată în planul de proiecție Stereo 70.



Date referitoare la teren

Crt	Categorie folosință	Intra vilan	Suprafața (mp)	Tarla	Parcelă	Nr. topo	Observații / Referințe
9887	cai ferate	DA	458	-	-	-	
9887	cai ferate	DA	2.413	-	-	-	

Date referitoare la construcții

Crt	Număr	Destinație construcție	Supraf. (mp)	Situație juridică	Observații / Referințe
A1.1		construcții industriale și edilitare	294	Cu acte	Nr. niveluri:1; S. construita la sol:294 mp; S. construita desfasurata:294 mp; POD DNI

Lungime Segmente

1) Valorile lungimilor segmentelor sunt obținute din proiecție în plan.

Punct început	X / Y	Punct sfârșit	X / Y	Lungime segment (** (m)
1	576.003,72 383.071,03	2	575.988,046 383.082,164	19.226
2	575.988,046 383.082,164	3	575.987,235 383.082,739	0.994

Punct început	X / Y	Punct sfârșit	X / Y	Lungime segment (** (m)
3	575.987,235 383.082,739	4	575.963,102 383.099,881	29.602
4	575.963,102 383.099,881	5	575.944,941 383.112,781	22.276
5	575.944,941 383.112,781	6	575.943,999 383.105,263	7.577
6	575.943,999 383.105,263	7	575.955,221 383.095,099	15.141
7	575.955,221 383.095,099	8	575.961,959 383.089,866	8.531
8	575.961,959 383.089,866	9	575.985,824 383.071,328	30.219
9	575.985,824 383.071,328	10	575.987,233 383.070,235	1.783
10	575.987,233 383.070,235	11	576.412,567 382.739,872	538.562
11	576.412,567 382.739,872	12	576.414,804 382.739,648	2.248
12	576.414,804 382.739,648	13	576.414,632 382.739,773	0.213
13	576.414,632 382.739,773	14	576.382,168 382.765,526	41.438
14	576.382,168 382.765,526	15	576.232,421 382.884,798	191.442
15	576.232,421 382.884,798	16	576.183,83 382.923,5	62.12
16	576.183,83 382.923,5	17	576.141,98 382.956,83	53.501
17	576.141,98 382.956,83	18	576.135,41 382.962,06	8.397
18	576.135,41 382.962,06	19	576.032,348 383.042,421	130.689
19	576.032,348 383.042,421	1	576.003,72 383.071,03	40.473

** Lungimile segmentelor sunt determinate în planul de proiecție Stereo 70 și sunt rotunjite la 1 milimetru.

*** Distanța dintre puncte este formată din segmente cumulate ce sunt mai mici decât valoarea 1 milimetru.

**DATE DESPRE IMOBILUL NR. 9888**

Oficiul de Cadastru și Publicitate Imobiliară PRAHOVA
Biroul de Cadastru și Publicitate Imobiliară Ploiești

A. Partea I. Descrierea imobilului

TEREN Intravilan

Adresa: Loc. Blejoi, Jud. Prahova

Nr. Crt	Nr cadastral Nr. topografic	Suprafața* (mp)	Observații / Referințe
A1		24	Sector cadastral:0 Teren neimprejmuit;

Construcții

Crt	Nr cadastral Nr. topografic	Adresa	Observații / Referințe
A1.1		Loc. Blejoi, Jud. Prahova	Nr. niveluri:1; S. construita la sol:24 mp; S. construita desfasurata:24 mp; STALP LEA 20KV

B. Partea II. Proprietari și acte

Inscrieri privitoare la dreptul de proprietate și alte drepturi reale		Referințe
/		
Act Normativ nr. 123, din 10/07/2012 emis de PARLAMENTUL ROMANIEI;		
B1	Intabulare, drept de PROPRIETATE, dobandit prin Lege, cota actuala 1/1, cota initiala 1/1 1) STATUL ROMAN, CIF:9999999999999, (DOMENIU PUBLIC)	A1, A1.1
Act Normativ nr. 980, din 16/12/2015 emis de GUVERNUL ROMANIEI;		
B2	Intabulare, drept de ADMINISTRARE, dobandit prin Lege 1) MINISTERUL ENERGIEI, CIF:9999999999999	A1, A1.1
Act Normativ nr. 9, din 07/10/2005 emis de MINISTERUL ECONOMIEI SI COMERTULUI (act aditional nr. 1/10.06.2008 emis de MINISTERUL ECONOMIEI SI FINANTELOR, act aditional nr. 2/18.06.2015 emis de MINISTERUL ENERGIEI, INEPRINDERILOR MICI SI MIJLOCII SI MEDIULUI DE AFACERI, act aditional nr. 3/10.02.2016 emis de MINISTERUL ENERGIEI, act aditional nr. 4/02.03.2017 emis de MINISTERUL ENERGIEI);		
B3	Intabulare, drept de CONCESIUNE, dobandit prin Lege 1) S.D.E.E. MUNTENIA NORD S.A., CIF:14506181	A1, A1.1

C. Partea III. SARCINI .

Inscrieri privind dezmembramintele dreptului de proprietate, drepturi reale de garanție și sarcini	Referințe
NU SUNT	

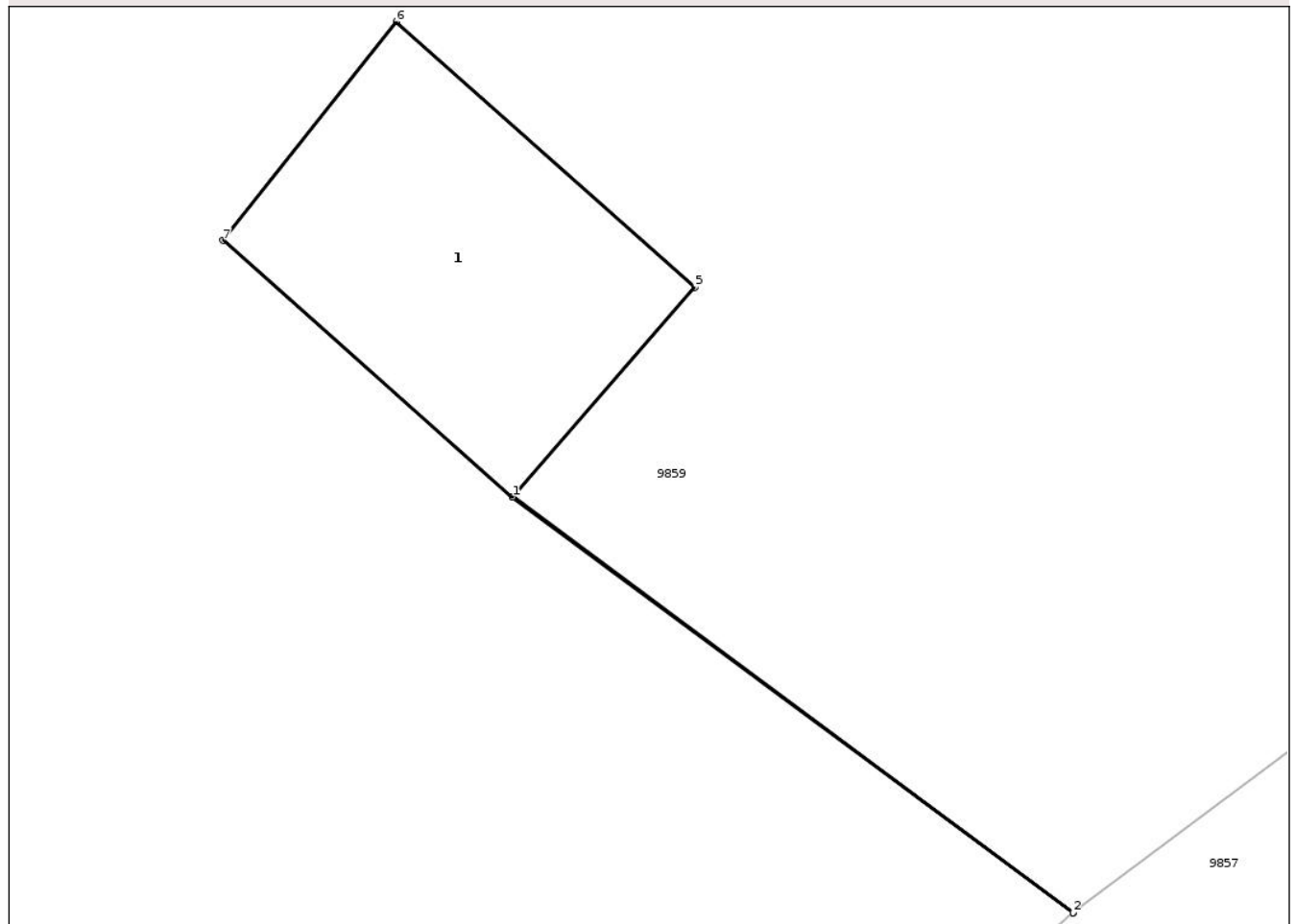
Anexa Nr. 1 La Partea I

Teren

Nr cadastral	Suprafața (mp)*	Observații / Referințe
	24	

* Suprafața este determinată în planul de proiecție Stereo 70.

DETALII LINIARE IMOBIL



Date referitoare la teren

Crt	Categorie folosință	Intra vilan	Suprafața (mp)	Tarla	Parcelă	Nr. topo	Observații / Referințe
9888	curti constructii	DA	24	-	-	-	

Date referitoare la construcții

Crt	Număr	Destinație construcție	Supraf. (mp)	Situație juridică	Observații / Referințe
A1.1		construcții industriale și edilitare	24	Cu acte	Nr. niveluri:1; S. construita la sol:24 mp; S. construita desfasurata:24 mp; STALP LEA 20KV

Lungime Segmente

1) Valorile lungimilor segmentelor sunt obținute din proiecție în plan.

Punct început	X / Y	Punct sfârșit	X / Y	Lungime segment (** (m)
1	580.057,767 388.976,926	2	580.066,131 388.970,724	10.413
2	580.066,131 388.970,724	3	580.066,134 388.970,727	0.004
3	580.066,134 388.970,727	4	580.057,77 388.976,93	10.413

Punct început	X / Y	Punct sfârșit	X / Y	Lungime segment (** (m)
4	580.057,77 388.976,93	5	580.060,486 388.980,054	4.14
5	580.060,486 388.980,054	6	580.056,031 388.984,016	5.962
6	580.056,031 388.984,016	7	580.053,444 388.980,754	4.163
7	580.053,444 388.980,754	1	580.057,767 388.976,926	5.774

** Lungimile segmentelor sunt determinate în planul de proiecție Stereo 70 și sunt rotunjite la 1 milimetru.

*** Distanța dintre puncte este formată din segmente cumulate ce sunt mai mici decât valoarea 1 milimetru.

Neutilizabil în Circuitul Civil

**DATE DESPRE IMOBILUL NR. 9889**

Oficiul de Cadastru și Publicitate Imobiliară PRAHOVA
Biroul de Cadastru și Publicitate Imobiliară Ploiești

A. Partea I. Descrierea imobilului

TEREN Intravilan

Adresa: Loc. Blejoi, Jud. Prahova

Nr. Crt	Nr cadastral Nr. topografic	Suprafața* (mp)	Observații / Referințe
A1		1	Sector cadastral:0 Teren neimprejmuit;

Construcții

Crt	Nr cadastral Nr. topografic	Adresa	Observații / Referințe
A1.1		Loc. Blejoi, Jud. Prahova	Nr. niveluri:1; S. construita la sol:1 mp; S. construita desfasurata:1 mp; STALP LEA 20KV

B. Partea II. Proprietari și acte

Inscrieri privitoare la dreptul de proprietate și alte drepturi reale		Referințe
/		
Act Normativ nr. 123, din 10/07/2012 emis de PARLAMENTUL ROMANIEI;		
B1	Intabulare, drept de PROPRIETATE, dobandit prin Lege, cota actuala 1/1, cota initiala 1/1 1) STATUL ROMAN, CIF:999999999999, (DOMENIU PUBLIC)	A1, A1.1
Act Normativ nr. 980, din 16/12/2015 emis de GUVERNUL ROMANIEI;		
B2	Intabulare, drept de ADMINISTRARE, dobandit prin Lege 1) MINISTERUL ENERGIEI, CIF:999999999999	A1, A1.1
Act Normativ nr. 9, din 07/10/2005 emis de MINISTERUL ECONOMIEI SI COMERTULUI (act aditional nr. 1/10.06.2008 emis de MINISTERUL ECONOMIEI SI FINANTELOR, act aditional nr. 2/18.06.2015 emis de MINISTERUL ENERGIEI, INEPRINDERILOR MICI SI MIJLOCII SI MEDIULUI DE AFACERI, act aditional nr. 3/10.02.2016 emis de MINISTERUL ENERGIEI, act aditional nr. 4/02.03.2017 emis de MINISTERUL ENERGIEI);		
B3	Intabulare, drept de CONCESIUNE, dobandit prin Lege 1) S.D.E.E. MUNTENIA NORD S.A., CIF:14506181	A1, A1.1

C. Partea III. SARCINI .

Inscrieri privind dezmembramintele dreptului de proprietate, drepturi reale de garanție și sarcini	Referințe
NU SUNT	

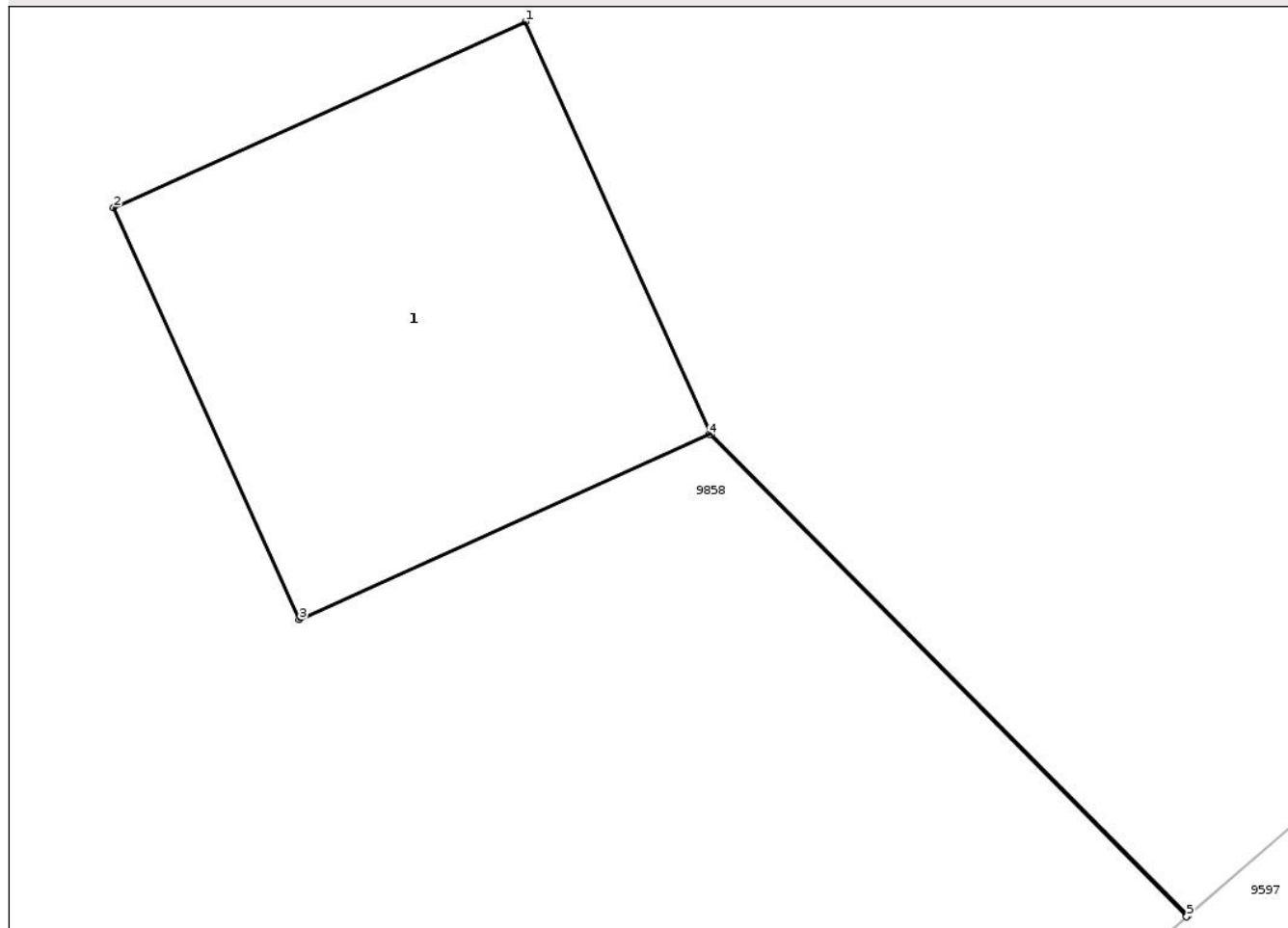
Anexa Nr. 1 La Partea I

Teren

Nr cadastral	Suprafața (mp)*	Observații / Referințe
	1	

* Suprafața este determinată în planul de proiecție Stereo 70.

DETALII LINIARE IMOBIL



Date referitoare la teren

Crt	Categorie folosință	Intra vilan	Suprafața (mp)	Tarla	Parcelă	Nr. topo	Observații / Referințe
98 89	curți construcții	DA	1	-	-	-	

Date referitoare la construcții

Crt	Număr	Destinație construcție	Supraf. (mp)	Situație juridică	Observații / Referințe
A1.1		construcții industriale și edilitare	1	Cu acte	Nr. niveluri:1; S. construită la sol:1 mp; S. construită desfășurată:1 mp; STALP LEA 20KV

Lungime Segmente

1) Valorile lungimilor segmentelor sunt obținute din proiecție în plan.

Punct început	X / Y	Punct sfârșit	X / Y	Lungime segment (** (m))
1	580.096,899 388.917,469	2	580.095,805 388.916,976	1.2
2	580.095,805 388.916,976	3	580.096,298 388.915,882	1.2
3	580.096,298 388.915,882	4	580.097,387 388.916,373	1.195

Punct început	X / Y	Punct sfârșit	X / Y	Lungime segment (** (m)
4	580.097,387 388.916,373	5	580.098,655 388.915,093	1.802
5	580.098,655 388.915,093	6	580.098,659 388.915,097	0.006
6	580.098,659 388.915,097	7	580.097,392 388.916,375	1.8
7	580.097,392 388.916,375	1	580.096,899 388.917,469	1.2

** Lungimile segmentelor sunt determinate în planul de proiecție Stereo 70 și sunt rotunjite la 1 milimetru.

*** Distanța dintre puncte este formată din segmente cumulate ce sunt mai mici decât valoarea 1 milimetru.

Neutilizabil în Circuitul Civil

**DATE DESPRE IMOBILUL NR. 9894**

Oficiul de Cadastru și Publicitate Imobiliară PRAHOVA
Biroul de Cadastru și Publicitate Imobiliară Ploiești

A. Partea I. Descrierea imobilului

TEREN Intravilan

Adresa: Loc. Blejoi, Jud. Prahova

Nr. Crt	Nr cadastral Nr. topografic	Suprafața* (mp)	Observații / Referințe
A1		1	Sector cadastral:0 Teren neimprejmuit;

Construcții

Crt	Nr cadastral Nr. topografic	Adresa	Observații / Referințe
A1.1		Loc. Blejoi, Jud. Prahova	Nr. niveluri:1; S. construita la sol:1 mp; S. construita desfasurata:1 mp; STALP LEA 20KV

B. Partea II. Proprietari și acte

Inscrieri privitoare la dreptul de proprietate și alte drepturi reale		Referințe
/		
Act Normativ nr. 123, din 10/07/2012 emis de PARLAMENTUL ROMANIEI;		
B1	Intabulare, drept de PROPRIETATE, dobandit prin Lege, cota actuala 1/1, cota initiala 1/1 1) STATUL ROMAN, CIF:9999999999999, (DOMENIU PUBLIC)	A1, A1.1
Act Normativ nr. 980, din 16/12/2015 emis de GUVERNUL ROMANIEI;		
B2	Intabulare, drept de ADMINISTRARE, dobandit prin Lege 1) MINISTERUL ENERGIEI, CIF:9999999999999	A1, A1.1
Act Normativ nr. 9, din 07/10/2005 emis de MINISTERUL ECONOMIEI SI COMERTULUI (act aditional nr. 1/10.06.2008 emis de MINISTERUL ECONOMIEI SI FINANTELOR, act aditional nr. 2/18.06.2015 emis de MINISTERUL ENERGIEI, INEPRINDERILOR MICI SI MIJLOCII SI MEDIULUI DE AFACERI, act aditional nr. 3/10.02.2016 emis de MINISTERUL ENERGIEI, act aditional nr. 4/02.03.2017 emis de MINISTERUL ENERGIEI);		
B3	Intabulare, drept de CONCESIUNE, dobandit prin Lege 1) S.D.E.E. MUNTENIA NORD S.A., CIF:14506181	A1, A1.1

C. Partea III. SARCINI .

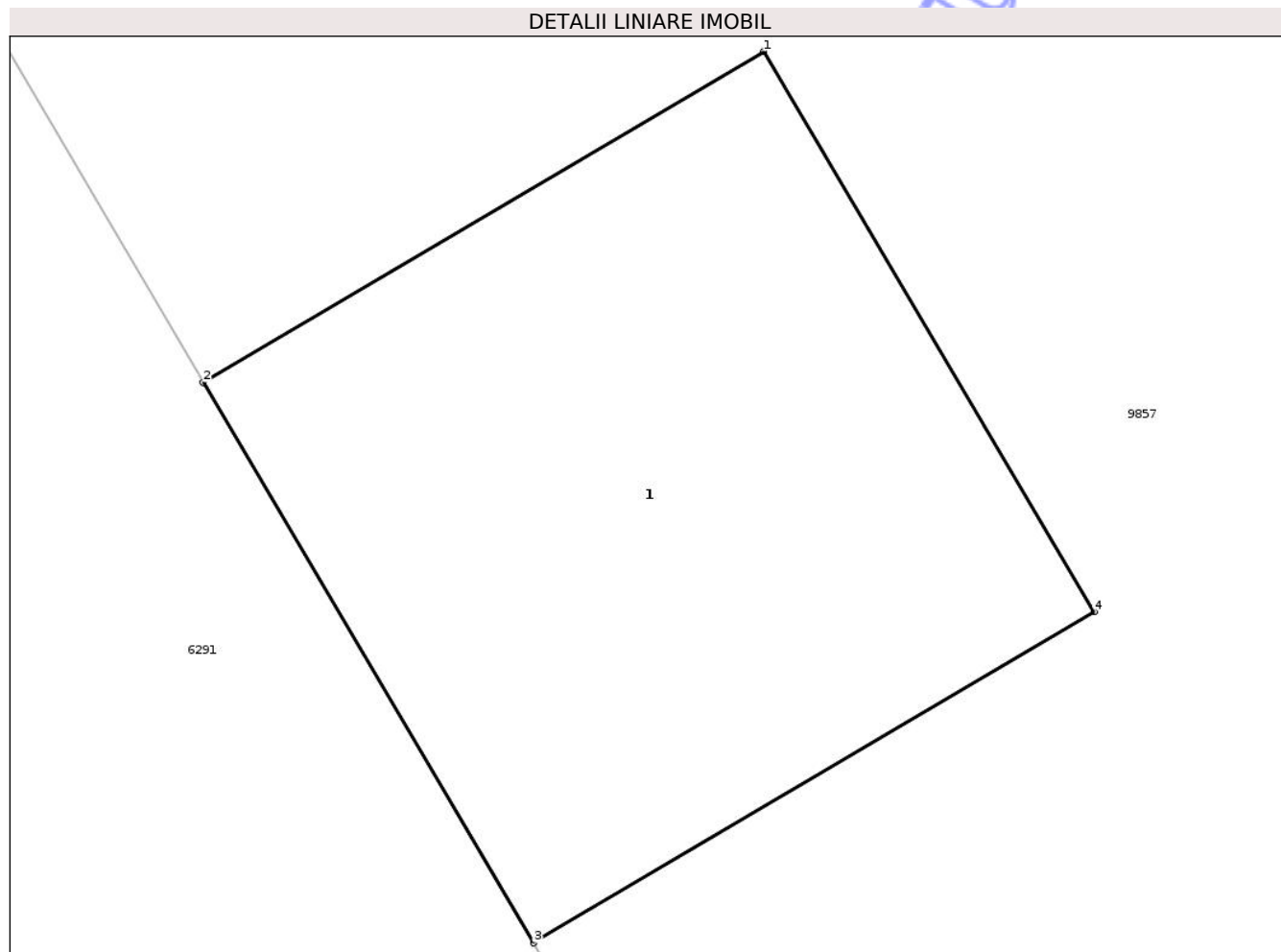
Inscrieri privind dezmembramintele dreptului de proprietate, drepturi reale de garanție și sarcini	Referințe
NU SUNT	

Anexa Nr. 1 La Partea I

Teren

Nr cadastral	Suprafața (mp)*	Observații / Referințe
	1	

* Suprafața este determinată în planul de proiecție Stereo 70.



Date referitoare la teren

Crt	Categorie folosință	Intra vilan	Suprafața (mp)	Tarla	Parcelă	Nr. topo	Observații / Referințe
98 94	curti constructii	DA	1	-	-	-	

Date referitoare la construcții

Crt	Număr	Destinație construcție	Supraf. (mp)	Situație juridică	Observații / Referințe
A1.1		construcții industriale și edilitare	1	Cu acte	Nr. niveluri:1; S. construita la sol:1 mp; S. construita desfasurata:1 mp; STALP LEA 20KV

Lungime Segmente

1) Valorile lungimilor segmentelor sunt obținute din proiecție în plan.

Punct început	X / Y	Punct sfârșit	X / Y	Lungime segment (** (m))
1	580.068,753 388.424,272	2	580.067,719 388.423,662	1.201
2	580.067,719 388.423,662	3	580.068,329 388.422,629	1.2
3	580.068,329 388.422,629	4	580.069,363 388.423,239	1.201

Punct început	X / Y	Punct sfârșit	X / Y	Lungime segment (** (m)
4	580.069,363 388.423,239	1	580.068,753 388.424,272	1.2

** Lungimile segmentelor sunt determinate în planul de proiecție Stereo 70 și sunt rotunjite la 1 milimetru.

*** Distanța dintre puncte este formată din segmente cumulate ce sunt mai mici decât valoarea 1 milimetru.

Neutilizabil în Circuitul Civil

**DATE DESPRE IMOBILUL NR. 9898**

Oficiul de Cadastru și Publicitate Imobiliară PRAHOVA
Biroul de Cadastru și Publicitate Imobiliară Ploiești

A. Partea I. Descrierea imobilului

TEREN Intravilan

Adresa: Loc. Blejoi, Jud. Prahova

Nr. Crt	Nr cadastral Nr. topografic	Suprafața* (mp)	Observații / Referințe
A1		1	Sector cadastral:0 Teren neimprejmuit;

Construcții

Crt	Nr cadastral Nr. topografic	Adresa	Observații / Referințe
A1.1		Loc. Blejoi, Jud. Prahova	Nr. niveluri:1; S. construita la sol:1 mp; S. construita desfasurata:1 mp; STALP LEA 20KV

B. Partea II. Proprietari și acte

Inscrieri privitoare la dreptul de proprietate și alte drepturi reale		Referințe
/		
Act Normativ nr. 123, din 10/07/2012 emis de PARLAMENTUL ROMANIEI;		
B1	Intabulare, drept de PROPRIETATE, dobandit prin Lege, cota actuala 1/1, cota initiala 1/1 1) STATUL ROMAN, CIF:9999999999999, (DOMENIU PUBLIC)	A1, A1.1
Act Normativ nr. 980, din 16/12/2015 emis de GUVERNUL ROMANIEI;		
B2	Intabulare, drept de ADMINISTRARE, dobandit prin Lege 1) MINISTERUL ENERGIEI, CIF:9999999999999	A1, A1.1
Act Normativ nr. 9, din 07/10/2005 emis de MINISTERUL ECONOMIEI SI COMERTULUI (act aditional nr. 1/10.06.2008 emis de MINISTERUL ECONOMIEI SI FINANTELOR, act aditional nr. 2/18.06.2015 emis de MINISTERUL ENERGIEI, INEPRINDERILOR MICI SI MIJLOCII SI MEDIULUI DE AFACERI, act aditional nr. 3/10.02.2016 emis de MINISTERUL ENERGIEI, act aditional nr. 4/02.03.2017 emis de MINISTERUL ENERGIEI);		
B3	Intabulare, drept de CONCESIUNE, dobandit prin Lege 1) S.D.E.E. MUNTENIA NORD S.A., CIF:14506181	A1, A1.1

C. Partea III. SARCINI .

Inscrieri privind dezmembramintele dreptului de proprietate, drepturi reale de garanție și sarcini	Referințe
NU SUNT	


Anexa Nr. 1 La Partea I

Teren

Nr cadastral	Suprafața (mp)*	Observații / Referințe
	1	

* Suprafața este determinată în planul de proiecție Stereo 70.

DETALII LINIARE IMOBIL



Date referitoare la teren

Crt	Categorie folosință	Intra vilan	Suprafața (mp)	Tarla	Parcelă	Nr. topo	Observații / Referințe
98	curți	DA	1	-	-	-	
98	construcții						

Date referitoare la construcții

Crt	Număr	Destinație construcție	Supraf. (mp)	Situație juridică	Observații / Referințe
A1.1		construcții industriale și edilitare	1	Cu acte	Nr. niveluri:1; S. construita la sol:1 mp; S. construita desfasurata:1 mp; STALP LEA 20KV

Lungime Segmente

1) Valorile lungimilor segmentelor sunt obținute din proiecție în plan.

Punct început	X / Y	Punct sfârșit	X / Y	Lungime segment (** (m)
1	580.182,39 388.164,455	2	580.182,39 388.163,255	1.2
2	580.182,39 388.163,255	3	580.183,59 388.163,255	1.2
3	580.183,59 388.163,255	4	580.183,59 388.164,455	1.2

Punct început	X / Y	Punct sfârșit	X / Y	Lungime segment (** (m)
4	580.183,59 388.164,455	1	580.182,39 388.164,455	1.2

** Lungimile segmentelor sunt determinate în planul de proiecție Stereo 70 și sunt rotunjite la 1 milimetru.

*** Distanța dintre puncte este formată din segmente cumulate ce sunt mai mici decât valoarea 1 milimetru.

Neutilizabil în Circuitul Civil



DATE DESPRE IMOBILUL NR. 9902

Oficiul de Cadastru și Publicitate Imobiliară PRAHOVA
Biroul de Cadastru și Publicitate Imobiliară Ploiești

A. Partea I. Descrierea imobilului

TEREN Intravilan

Adresa: Loc. Blejoi, Jud. Prahova

Nr. Crt	Nr cadastral Nr. topografic	Suprafața* (mp)	Observații / Referințe
A1		1	Sector cadastral:0 Teren neimprejmuit;

Construcții

Crt	Nr cadastral Nr. topografic	Adresa	Observații / Referințe
A1.1		Loc. Blejoi, Jud. Prahova	Nr. niveluri:1; S. construita la sol:1 mp; S. construita desfasurata:1 mp; STALP LEA 20KV

B. Partea II. Proprietari și acte

Inscrieri privitoare la dreptul de proprietate și alte drepturi reale		Referințe
/		
Act Normativ nr. 123, din 10/07/2012 emis de PARLAMENTUL ROMANIEI;		
B1	Intabulare, drept de PROPRIETATE, dobandit prin Lege, cota actuala 1/1, cota initiala 1/1 1) STATUL ROMAN, CIF:999999999999, (DOMENIU PUBLIC)	A1, A1.1
Act Normativ nr. 980, din 16/12/2015 emis de GUVERNUL ROMANIEI;		
B2	Intabulare, drept de ADMINISTRARE, dobandit prin Lege 1) MINISTERUL ENERGIEI, CIF:999999999999	A1, A1.1
Act Normativ nr. 9, din 07/10/2005 emis de MINISTERUL ECONOMIEI SI COMERTULUI (act aditional nr. 1/10.06.2008 emis de MINISTERUL ECONOMIEI SI FINANTELOR, act aditional nr. 2/18.06.2015 emis de MINISTERUL ENERGIEI, INEPRINDERILOR MICI SI MIJLOCII SI MEDIULUI DE AFACERI, act aditional nr. 3/10.02.2016 emis de MINISTERUL ENERGIEI, act aditional nr. 4/02.03.2017 emis de MINISTERUL ENERGIEI);		
B3	Intabulare, drept de CONCESIUNE, dobandit prin Lege 1) S.D.E.E. MUNTENIA NORD S.A., CIF:14506181	A1, A1.1

C. Partea III. SARCINI .

Inscrieri privind dezmembramintele dreptului de proprietate, drepturi reale de garanție și sarcini	Referințe
NU SUNT	


Anexa Nr. 1 La Partea I

Teren

Nr cadastral	Suprafața (mp)*	Observații / Referințe
	1	

* Suprafața este determinată în planul de proiecție Stereo 70.

DETALII LINIARE IMOBIL



Date referitoare la teren

Crt	Categorie folosință	Intra vilan	Suprafața (mp)	Tarla	Parcelă	Nr. topo	Observații / Referințe
99 02	curți construcții	DA	1	-	-	-	

Date referitoare la construcții

Crt	Număr	Destinație construcție	Supraf. (mp)	Situație juridică	Observații / Referințe
A1.1		construcții industriale și edilitare	1	Cu acte	Nr. niveluri:1; S. construită la sol:1 mp; S. construită desfășurată:1 mp; STALP LEA 20KV

Lungime Segmente

1) Valorile lungimilor segmentelor sunt obținute din proiecție în plan.

Punct început	X / Y	Punct sfârșit	X / Y	Lungime segment (** (m))
1	580.236,847 387.579,5	2	580.237,1 387.578,327	1.2
2	580.237,1 387.578,327	3	580.238,273 387.578,581	1.2
3	580.238,273 387.578,581	4	580.238,02 387.579,754	1.2

Punct început	X / Y	Punct sfârșit	X / Y	Lungime segment (** (m)
4	580.238,02 387.579,754	1	580.236,847 387.579,5	1.2

** Lungimile segmentelor sunt determinate în planul de proiecție Stereo 70 și sunt rotunjite la 1 milimetru.

*** Distanța dintre puncte este formată din segmente cumulate ce sunt mai mici decât valoarea 1 milimetru.

Neutilizabil în Circuitul Civil

**DATE DESPRE IMOBILUL NR. 9906**

Oficiul de Cadastru și Publicitate Imobiliară PRAHOVA
Biroul de Cadastru și Publicitate Imobiliară Ploiești

A. Partea I. Descrierea imobilului

TEREN Intravilan

Adresa: Loc. Blejoi, Jud. Prahova

Nr. Crt	Nr cadastral Nr. topografic	Suprafața* (mp)	Observații / Referințe
A1		1	Sector cadastral:0 Teren neimprejmuit;

Construcții

Crt	Nr cadastral Nr. topografic	Adresa	Observații / Referințe
A1.1		Loc. Blejoi, Jud. Prahova	Nr. niveluri:1; S. construita la sol:1 mp; S. construita desfasurata:1 mp; STALP LEA 20KV

B. Partea II. Proprietari și acte

Inscrieri privitoare la dreptul de proprietate și alte drepturi reale		Referințe
/		
Act Normativ nr. 123, din 10/07/2012 emis de PARLAMENTUL ROMANIEI;		
B1	Intabulare, drept de PROPRIETATE, dobandit prin Lege, cota actuala 1/1, cota initiala 1/1 1) STATUL ROMAN, CIF:999999999999, (DOMENIU PUBLIC)	A1, A1.1
Act Normativ nr. 980, din 16/12/2015 emis de GUVERNUL ROMANIEI;		
B2	Intabulare, drept de ADMINISTRARE, dobandit prin Lege 1) MINISTERUL ENERGIEI, CIF:999999999999	A1, A1.1
Act Normativ nr. 9, din 07/10/2005 emis de MINISTERUL ECONOMIEI SI COMERTULUI (act aditional nr. 1/10.06.2008 emis de MINISTERUL ECONOMIEI SI FINANTELOR, act aditional nr. 2/18.06.2015 emis de MINISTERUL ENERGIEI, INEPRINDERILOR MICI SI MIJLOCII SI MEDIULUI DE AFACERI, act aditional nr. 3/10.02.2016 emis de MINISTERUL ENERGIEI, act aditional nr. 4/02.03.2017 emis de MINISTERUL ENERGIEI);		
B3	Intabulare, drept de CONCESIUNE, dobandit prin Lege 1) S.D.E.E. MUNTENIA NORD S.A., CIF:14506181	A1, A1.1

C. Partea III. SARCINI .

Inscrieri privind dezmembramintele dreptului de proprietate, drepturi reale de garanție și sarcini	Referințe
NU SUNT	

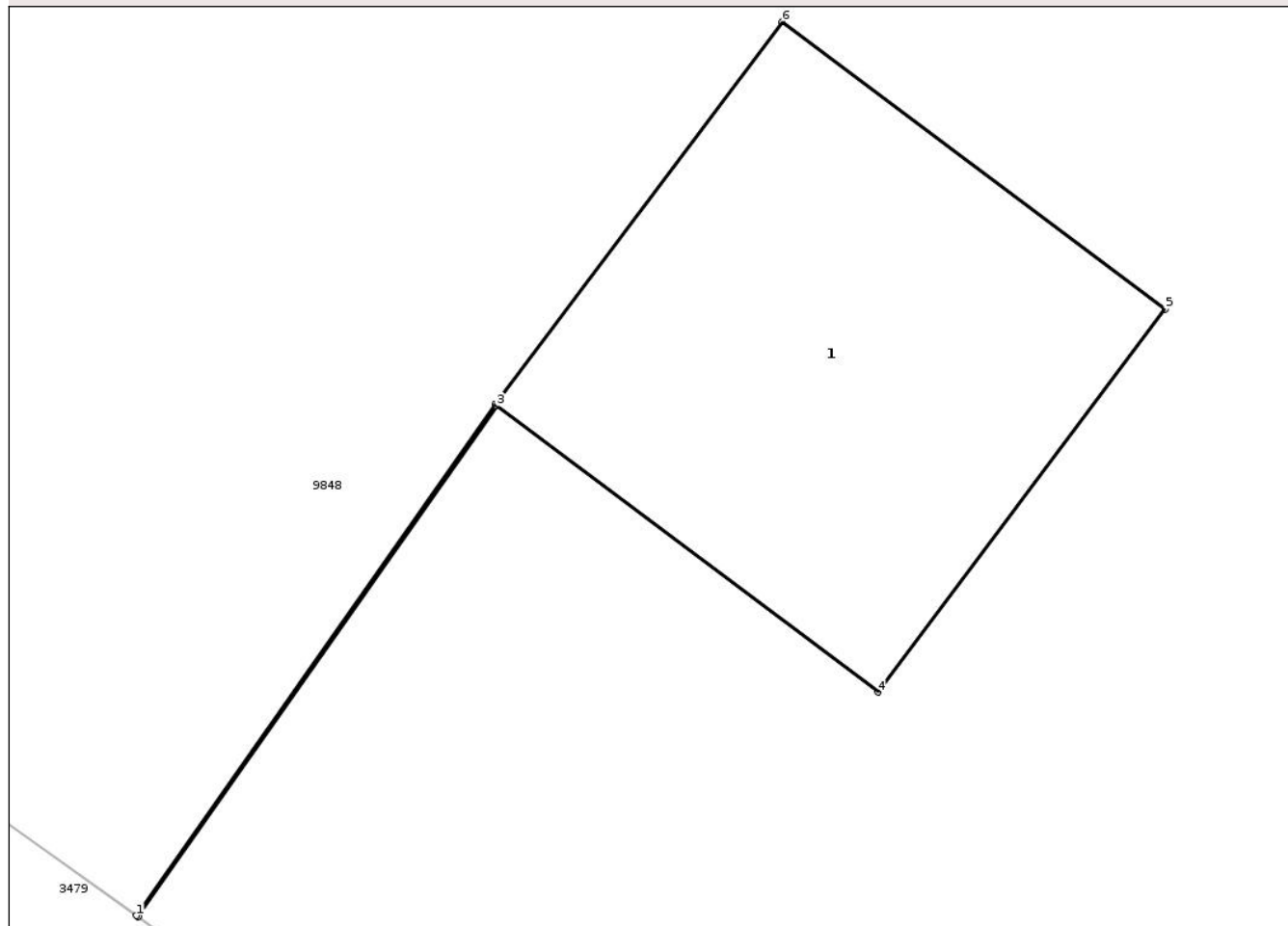
Anexa Nr. 1 La Partea I

Teren

Nr cadastral	Suprafața (mp)*	Observații / Referințe
	1	

* Suprafața este determinată în planul de proiecție Stereo 70.

DETALII LINIARE IMOBIL



Date referitoare la teren

Crt	Categorie folosință	Intra vilan	Suprafața (mp)	Tarla	Parcelă	Nr. topo	Observații / Referințe
99 06	curti constructii	DA	1	-	-	-	

Date referitoare la construcții

Crt	Număr	Destinație construcție	Supraf. (mp)	Situație juridică	Observații / Referințe
A1.1		construcții industriale și edilitare	1	Cu acte	Nr. niveluri:1; S. construita la sol:1 mp; S. construita desfasurata:1 mp; STALP LEA 20KV

Lungime Segmente

1) Valorile lungimilor segmentelor sunt obținute din proiecție în plan.

Punct început	X / Y	Punct sfârșit	X / Y	Lungime segment (** (m)
1	582.242,89 385.200,484	2	582.242,894 385.200,481	0.005
2	582.242,894 385.200,481	3	582.243,793 385.201,761	1.564
3	582.243,793 385.201,761	4	582.244,749 385.201,044	1.195

Punct început	X / Y	Punct sfârșit	X / Y	Lungime segment (** (m)
4	582.244,749 385.201,044	5	582.245,469 385.202,004	1.2
5	582.245,469 385.202,004	6	582.244,509 385.202,724	1.2
6	582.244,509 385.202,724	7	582.243,789 385.201,764	1.2
7	582.243,789 385.201,764	1	582.242,89 385.200,484	1.564

** Lungimile segmentelor sunt determinate în planul de proiecție Stereo 70 și sunt rotunjite la 1 milimetru.

*** Distanța dintre puncte este formată din segmente cumulate ce sunt mai mici decât valoarea 1 milimetru.

Neutilizabil în Circuitul Civil

**DATE DESPRE IMOBILUL NR. 9908**

Oficiul de Cadastru și Publicitate Imobiliară PRAHOVA
Biroul de Cadastru și Publicitate Imobiliară Ploiești

A. Partea I. Descrierea imobilului

TEREN Intravilan

Adresa: Loc. Blejoi, Jud. Prahova, Canalul Stramba, tronson 2

Nr. Crt	Nr cadastral Nr. topografic	Suprafața* (mp)	Observații / Referințe
A1	32138	Din acte: 19.000 Masurata: 7.741	Sector cadastral:0 Teren neimprejmuit; Teren extravilan neimprejmuit

B. Partea II. Proprietari și acte

Inscrieri privitoare la dreptul de proprietate și alte drepturi reale	Referințe
55587 / 26/04/2022	
Act Administrativ nr. 44, din 14/07/2021 emis de CONSILIUL LOCAL BLEJOI (act administrativ nr 5851 din 22.03.2022, emis de PRIMARIA COMUNEI BLEJOI);	
B1 Intabulare, drept de PROPRIETATE, dobândit prin Lege, cota actuala 1/1, cota initiala 1/1 1) COMUNA BLEJOI, CIF:2845346	A1

C. Partea III. SARCINI .

Inscrieri privind dezmembramintele dreptului de proprietate, drepturi reale de garanție și sarcini	Referințe
NU SUNT	

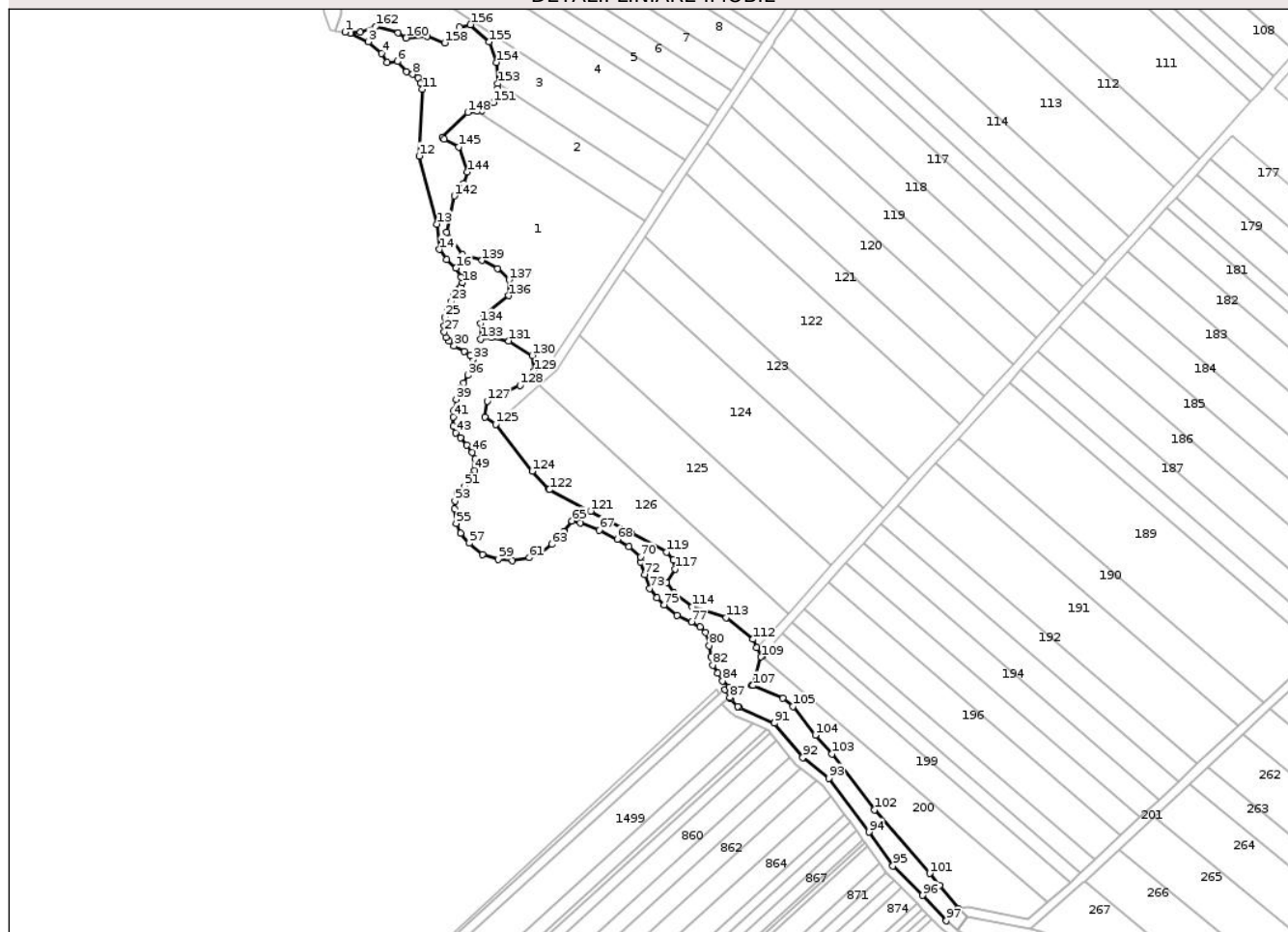
Anexa Nr. 1 La Partea I

Teren

Nr cadastral	Suprafața (mp)*	Observații / Referințe
32138	Din acte: 19.000 Masurata: 7.741	Teren extravilan neimpregmuit

* Suprafața este determinată în planul de proiecție Stereo 70.

DETALII LINIARE IMOBIL



Date referitoare la teren

Crt	Categorie folosință	Intra vilan	Suprafața (mp)	Tarla	Parcelă	Nr. topo	Observații / Referințe
9908	ape curgătoare	DA	7.741	-	HC46	-	

Lungime Segmente

1) Valorile lungimilor segmentelor sunt obținute din proiecție în plan.

Punct început	X / Y	Punct sfârșit	X / Y	Lungime segment	Punct început	X / Y	Punct sfârșit	X / Y	Lungime segment	Punct început	X / Y	Punct sfârșit	X / Y	Lungime segment
1	578.311,752 388.275,661	2	578.314,226 388.275,306	2.499	2	578.314,226 388.275,306	3	578.321,85 388.271,573	8.489	3	578.321,85 388.271,573	4	578.327,375 388.266,595	7.437
4	578.327,375 388.266,595	5	578.329,864 388.262,706	4.617	5	578.329,864 388.262,706	6	578.334,299 388.263,095	4.452	6	578.334,299 388.263,095	7	578.338,262 388.258,863	5.798
7	578.338,262 388.258,863	8	578.340,82 388.257,618	2.845	8	578.340,82 388.257,618	9	578.343,05 388.256,175	2.656	9	578.343,05 388.256,175	10	578.344,22 388.253,94	2.523
10	578.344,22 388.253,94	11	578.344,833 388.251,184	2.823	11	578.344,833 388.251,184	12	578.343,563 388.222,646	28.566	12	578.343,563 388.222,646	13	578.351,176 388.193,461	30.162
13	578.351,176 388.193,461	14	578.352,287 388.182,576	10.942	14	578.352,287 388.182,576	15	578.355,398 388.178,245	5.333	15	578.355,398 388.178,245	16	578.359,398 388.174,579	5.426

Punct început	X / Y	Punct sfârşit	X / Y	Lungime segment	Punct început	X / Y	Punct sfârşit	X / Y	Lungime segment	Punct început	X / Y	Punct sfârşit	X / Y	Lungime segment
16	578.359,398 388.174,579	17	578.361,509 388.170,692	4.423	17	578.361,509 388.170,692	18	578.362,183 388.168,326	2.46	18	578.362,183 388.166,493	19	578.361,358 388.166,493	2.01
19	578.361,358 388.166,493	20	578.360,487 388.165,668	1.2	20	578.360,487 388.165,668	21	578.359,708 388.164,431	1.462	21	578.359,708 388.164,431	22	578.358,23 388.162,94	2.099
22	578.358,23 388.162,94	23	578.357,152 388.160,271	2.878	23	578.357,152 388.160,271	24	578.355,863 388.157,378	3.167	24	578.355,863 388.157,378	25	578.354,539 388.153,508	4.09
25	578.354,539 388.153,508	26	578.354,284 388.149,791	3.726	26	578.354,284 388.149,791	27	578.354,336 388.147,143	2.649	27	578.354,336 388.147,143	28	578.354,998 388.144,801	2.434
28	578.354,998 388.144,801	29	578.356,424 388.143,171	2.166	29	578.356,424 388.143,171	30	578.358,563 388.141,185	2.919	30	578.358,563 388.141,185	31	578.363,046 388.138,945	5.011
31	578.363,046 388.138,945	32	578.365,491 388.137,112	3.056	32	578.365,491 388.137,112	33	578.366,56 388.135,38	2.035	33	578.366,56 388.135,38	34	578.366,713 388.133,191	2.194
34	578.366,713 388.133,191	35	578.366,357 388.131,256	1.967	35	578.366,357 388.131,256	36	578.364,472 388.128,608	3.25	36	578.364,472 388.128,608	37	578.362,618 388.125,382	3.721
37	578.362,618 388.125,382	38	578.361,105 388.123,05	2.78	38	578.361,105 388.123,05	39	578.359,466 388.118,322	5.004	39	578.359,466 388.118,322	40	578.358,457 388.113,657	4.773
40	578.358,457 388.113,657	41	578.358,141 388.110,757	2.917	41	578.358,141 388.110,757	42	578.358,267 388.106,849	3.91	42	578.358,267 388.106,849	43	578.359,339 388.103,949	3.092
43	578.359,339 388.103,949	44	578.361,231 388.101,806	2.859	44	578.361,231 388.101,806	45	578.364,006 388.098,654	4.199	45	578.364,006 388.098,654	46	578.366,339 388.095,565	3.871
46	578.366,339 388.095,565	47	578.367,6 388.092,666	3.161	47	578.367,6 388.092,666	48	578.367,226 388.090,207	2.462	48	578.367,226 388.090,207	49	578.367,474 388.087,812	2.408
49	578.367,474 388.087,812	50	578.366,095 388.085,393	2.784	50	578.366,095 388.085,393	51	578.363,136 388.080,932	5.353	51	578.363,136 388.080,932	52	578.359,927 388.077,773	4.503
52	578.359,927 388.077,773	53	578.358,924 388.074,766	3.17	53	578.358,924 388.074,766	54	578.358,673 388.071,357	3.418	54	578.358,673 388.071,357	55	578.359,425 388.065,141	6.261
55	578.359,425 388.065,141	56	578.361,381 388.060,98	4.598	56	578.361,381 388.060,98	57	578.365,052 388.056,603	5.713	57	578.365,052 388.056,603	58	578.370,854 388.051,806	7.528
58	578.370,854 388.051,806	59	578.377,437 388.049,742	6.899	59	578.377,437 388.049,742	60	578.383,63 388.049,296	6.209	60	578.383,63 388.049,296	61	578.390,883 388.050,467	7.347
61	578.390,883 388.050,467	62	578.395,793 388.052,475	5.305	62	578.395,793 388.052,475	63	578.400,424 388.056,157	5.916	63	578.400,424 388.056,157	64	578.405,557 388.061,734	7.58
64	578.405,557 388.061,734	65	578.409,14 388.066,157	5.692	65	578.409,14 388.066,157	66	578.412,778 388.065,383	3.719	66	578.412,778 388.065,383	67	578.420,765 388.062,255	8.578
67	578.420,765 388.062,255	68	578.428,504 388.058,387	8.652	68	578.428,504 388.058,387	69	578.433,425 388.055,255	5.833	69	578.433,425 388.055,255	70	578.438,48 388.050,814	6.729
70	578.438,48 388.050,814	71	578.438,619 388.048,592	2.226	71	578.438,619 388.048,592	72	578.440,216 388.043,137	5.684	72	578.440,216 388.043,137	73	578.442,479 388.037,149	6.401
73	578.442,479 388.037,149	74	578.445,541 388.033,157	5.031	74	578.445,541 388.033,157	75	578.448,602 388.030,097	4.328	75	578.448,602 388.030,097	76	578.454,192 388.025,839	7.027
76	578.454,192 388.025,839	77	578.460,448 388.022,911	6.907	77	578.460,448 388.022,911	78	578.463,909 388.020,649	4.135	78	578.463,909 388.020,649	79	578.466,438 388.018,387	3.393
79	578.466,438 388.018,387	80	578.467,902 388.012,665	5.906	80	578.467,902 388.012,665	81	578.468,701 388.008,008	4.725	81	578.468,701 388.008,008	82	578.469,5 388.004,416	3.68
82	578.469,5 388.004,416	83	578.471,496 388.000,956	3.994	83	578.471,496 388.000,956	84	578.473,626 387.997,629	3.95	84	578.473,626 387.997,629	85	578.476,468 387.994,978	3.886
85	578.476,468 387.994,978	86	578.474,659 387.993,817	2.15	86	578.474,659 387.993,817	87	578.476,779 387.990,425	4.0	87	578.476,779 387.990,425	88	578.477,166 387.989,927	0.631
88	578.477,166 387.989,927	89	578.480,238 387.986,705	4.452	89	578.480,238 387.986,705	90	578.480,73 387.986,316	0.627	90	578.480,73 387.986,316	91	578.495,928 387.979,475	16.66 7
91	578.495,928 387.979,475	92	578.508,05 387.964,818	19.02	92	578.508,05 387.964,818	93	578.519,307 387.955,918	14.35	93	578.519,307 387.955,918	94	578.536,54 387.932,818	28.82
94	578.536,54 387.932,818	95	578.546,726 387.918,265	17.76 4	95	578.546,726 387.918,265	96	578.559,494 387.905,707	17.90 9	96	578.559,494 387.905,707	97	578.569,68 387.894,799	14.92 4
97	578.569,68 387.894,799	98	578.573,373 387.898,757	5.413	98	578.573,373 387.898,757	99	578.574,88 387.900,093	2.014	99	578.574,88 387.900,093	100	578.566,744 387.909,857	12.70 9
100	578.566,744 387.909,857	101	578.562,424 387.915,096	6.79	101	578.562,424 387.915,096	102	578.538,814 387.942,384	36.08 4	102	578.538,814 387.942,384	103	578.520,483 387.966,222	30.07 1
103	578.520,483 387.966,222	104	578.513,447 387.974,335	10.73 9	104	578.513,447 387.974,335	105	578.503,778 387.986,648	15.65 6	105	578.503,778 387.986,648	106	578.499,524 387.990,225	5.558
106	578.499,524 387.990,225	107	578.486,687 387.995,667	13.94 3	107	578.486,687 387.995,667	108	578.486,302 387.995,77	0.399	108	578.486,302 387.995,77	109	578.490,193 388.007,895	12.73 4
109	578.490,193 388.007,895	110	578.490,579 388.008,322	0.576	110	578.490,579 388.008,322	111	578.488,369 388.011,842	4.156	111	578.488,369 388.011,842	112	578.486,71 388.015,432	3.955
112	578.486,71 388.015,432	113	578.475,17 388.024,79	14.85 7	113	578.475,17 388.024,79	114	578.460,724 388.029,373	15.15 6	114	578.460,724 388.029,373	115	578.452,728 388.035,376	9.999

Punct început	X / Y	Punct sfârșit	X / Y	Lungime segment	Punct început	X / Y	Punct sfârșit	X / Y	Lungime segment	Punct început	X / Y	Punct sfârșit	X / Y	Lungime segment
115	578.452,728 388.035,376	116	578.449,627 388.039,873	5.463	116	578.449,627 388.039,873	117	578.453,255 388.045,577	6.76	117	578.453,255 388.045,577	118	578.452,472 388.049,423	3.925
118	578.452,472 388.049,423	119	578.449,744 388.052,897	4.417	119	578.449,744 388.052,897	120	578.434,418 388.061,212	17.436	120	578.434,418 388.061,212	121	578.417,039 388.070,354	19.637
121	578.417,039 388.070,354	122	578.399,475 388.079,589	19.844	122	578.399,475 388.079,589	123	578.399,176 388.079,863	0.406	123	578.399,176 388.079,863	124	578.392,029 388.087,475	10.441
124	578.392,029 388.087,475	125	578.376,438 388.107,64	25.489	125	578.376,438 388.107,64	126	578.371,705 388.110,815	5.699	126	578.371,705 388.110,815	127	578.372,707 388.117,585	6.844
127	578.372,707 388.117,585	128	578.386,885 388.124,324	15.698	128	578.386,885 388.124,324	129	578.393,012 388.130,43	8.65	129	578.393,012 388.130,43	130	578.392,02 388.137,078	6.722
130	578.392,02 388.137,078	131	578.382,045 388.143,375	11.796	131	578.382,045 388.143,375	132	578.374,673 388.144,873	7.523	132	578.374,673 388.144,873	133	578.370,026 388.144,076	4.715
133	578.370,026 388.144,076	134	578.369,949 388.150,907	6.831	134	578.369,949 388.150,907	135	578.371,547 388.154,755	4.167	135	578.371,547 388.154,755	136	578.382,03 388.162,76	13.19
136	578.382,03 388.162,76	137	578.382,161 388.169,522	6.763	137	578.382,161 388.169,522	138	578.377,214 388.174,361	6.92	138	578.377,214 388.174,361	139	578.370,507 388.177,823	7.548
139	578.370,507 388.177,823	140	578.362,229 388.180,278	8.634	140	578.362,229 388.180,278	141	578.355,449 388.189,832	11.715	141	578.355,449 388.189,832	142	578.358,702 388.205,485	15.987
142	578.358,702 388.205,485	143	578.362,618 388.210,87	6.658	143	578.362,618 388.210,87	144	578.364,3 388.215,773	5.183	144	578.364,3 388.215,773	145	578.360,523 388.226,468	11.342
145	578.360,523 388.226,468	146	578.354,273 388.229,888	7.125	146	578.354,273 388.229,888	147	578.353,526 388.230,622	1.047	147	578.353,526 388.230,622	148	578.364,459 388.241,323	15.298
148	578.364,459 388.241,323	149	578.368,48 388.241,811	4.051	149	578.368,48 388.241,811	150	578.370,605 388.242,069	2.141	150	578.370,605 388.242,069	151	578.375,427 388.245,572	5.96
151	578.375,427 388.245,572	152	578.377,308 388.251,515	6.234	152	578.377,308 388.251,515	153	578.377,215 388.253,615	2.102	153	578.377,215 388.253,615	154	578.376,811 388.262,748	9.142
154	578.376,811 388.262,748	155	578.373,597 388.271,551	9.371	155	578.373,597 388.271,551	156	578.365,609 388.278,885	10.844	156	578.365,609 388.278,885	157	578.360,824 388.277,783	4.91
157	578.360,824 388.277,783	158	578.354,527 388.271,095	9.186	158	578.354,527 388.271,095	159	578.346,947 388.273,942	8.097	159	578.346,947 388.273,942	160	578.338,033 388.273,138	8.95
160	578.338,033 388.273,138	161	578.334,528 388.275,332	4.135	161	578.334,528 388.275,332	162	578.324,985 388.278,086	9.932	162	578.324,985 388.278,086	163	578.318,401 388.275,605	7.036
163	578.318,401 388.275,605	1	578.311,752 388.275,661	6.649										

** Lungimile segmentelor sunt determinate în planul de proiecție Stereo 70 și sunt rotunjite la 1 milimetru.

*** Distanța dintre puncte este formată din segmente cumulate ce sunt mai mici decât valoarea 1 milimetru.

**DATE DESPRE IMOBILUL NR. 9909**

Oficiul de Cadastru și Publicitate Imobiliară PRAHOVA
Biroul de Cadastru și Publicitate Imobiliară Ploiești

A. Partea I. Descrierea imobilului

TEREN Intravilan

Adresa: Loc. Blejoi, Jud. Prahova, Canalul Stramba

Nr. Crt	Nr cadastral Nr. topografic	Suprafața* (mp)	Observații / Referințe
A1		Din acte: 19.000 Masurata: 40	Sector cadastral:0 Teren neimprejmuit;

Construcții

Crt	Nr cadastral Nr. topografic	Adresa	Observații / Referințe
A1.1		Loc. Blejoi, Jud. Prahova, Canalul Stramba	Nr. niveluri:1; S. construita la sol:40 mp; S. construita desfasurata:40 mp; Pod rutier

B. Partea II. Proprietari și acte

Inscrieri privitoare la dreptul de proprietate și alte drepturi reale		Referințe
/		
Act Administrativ nr. 44, din 14/07/2021 emis de CONSILIUL LOCAL BLEJOI;		
B1	Intabulare, drept de PROPRIETATEDOMENIUL PUBLIC, dobandit prin Lege, cota actuala 1/1, cota initiala 1/1 1) COMUNA BLEJOI, CIF:2845346	A1, A1.1

C. Partea III. SARCINI .

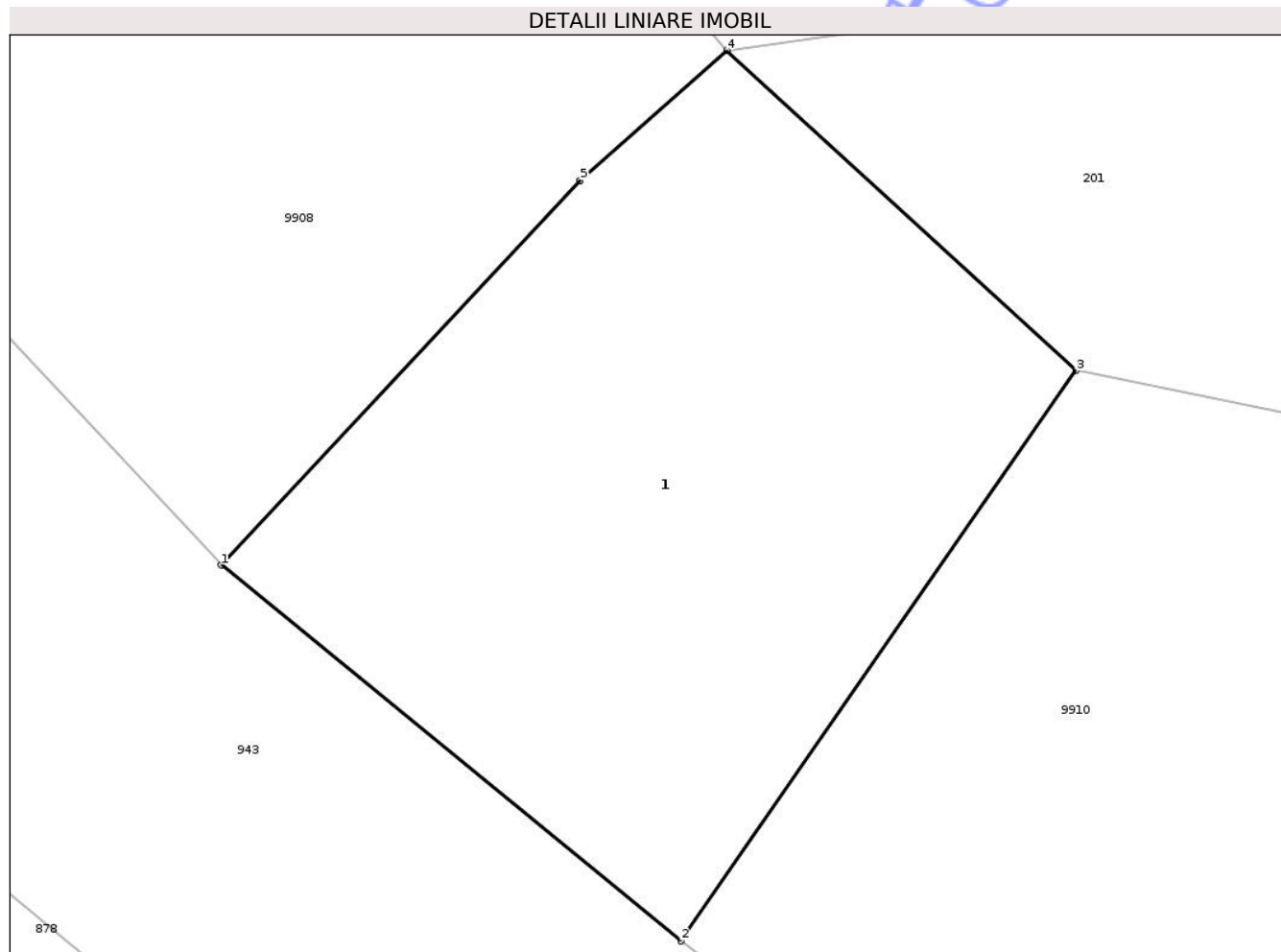
Inscrieri privind dezmembramintele dreptului de proprietate, drepturi reale de garanție și sarcini	Referințe
NU SUNT	

Anexa Nr. 1 La Partea I

Teren

Nr cadastral	Suprafața (mp)*	Observații / Referințe
	Din acte: 19.000 Masurata: 40	

* Suprafața este determinată în planul de proiecție Stereo 70.



Date referitoare la teren

Crt	Categorie folosință	Intra vilan	Suprafața (mp)	Tarla	Parcelă	Nr. topo	Observații / Referințe
99 09	ape curgătoare	DA	40	-	HC46	-	

Date referitoare la construcții

Crt	Număr	Destinație construcție	Supraf. (mp)	Situație juridică	Observații / Referințe
A1.1		construcții industriale și edilitare	40	Cu acte	Nr. niveluri:1; S. construita la sol:40 mp; S. construita desfasurata:40 mp; Pod rutier

Lungime Segmente

1) Valorile lungimilor segmentelor sunt obținute din proiecție în plan.

Punct început	X / Y	Punct sfârșit	X / Y	Lungime segment (** (m)
1	578.569,68 387.894,799	2	578.574,408 387.890,934	6.107
2	578.574,408 387.890,934	3	578.578,475 387.896,802	7.14
3	578.578,475 387.896,802	4	578.574,88 387.900,093	4.874

Punct început	X / Y	Punct sfârșit	X / Y	Lungime segment (** (m)
4	578.574,88 387.900,093	5	578.573,373 387.898,757	2.014
5	578.573,373 387.898,757	1	578.569,68 387.894,799	5.413

** Lungimile segmentelor sunt determinate în planul de proiecție Stereo 70 și sunt rotunjite la 1 milimetru.

*** Distanța dintre puncte este formată din segmente cumulate ce sunt mai mici decât valoarea 1 milimetru.

Neutilizabil în Circuitul Civil

**DATE DESPRE IMOBILUL NR. 9910**

Oficiul de Cadastru și Publicitate Imobiliară PRAHOVA
Biroul de Cadastru și Publicitate Imobiliară Ploiești

A. Partea I. Descrierea imobilului

TEREN Intravilan

Adresa: Loc. Blejoi, Jud. Prahova, Canalul Stramba, tronson 3, HC46

Nr. Crt	Nr cadastral Nr. topografic	Suprafața* (mp)	Observații / Referințe
A1	32139	Din acte: 19.000 Masurata: 2.750	Sector cadastral:0 Teren neimprejmuit; Teren intravilan si extravilan neimprejmuit.

B. Partea II. Proprietari și acte

Inscrieri privitoare la dreptul de proprietate și alte drepturi reale		Referințe
55586 / 26/04/2022		
Act Administrativ nr. 44, din 14/07/2021 emis de CONSILIUL LOCAL AL COMUNEI BLEJOI (act administrativ nr 5854 din 22.03.2022, emis de PRIMARIA COMUNEI BLEJOI);		
B1	Intabulare, drept de PROPRIETATE, dobandit prin Lege, cota actuala 1/1, cota initiala 1/1 1) COMUNA BLEJOI, CIF:2845346, (domeniul public)	A1

C. Partea III. SARCINI .

Inscrieri privind dezmembramintele dreptului de proprietate, drepturi reale de garanție și sarcini	Referințe
NU SUNT	

Anexa Nr. 1 La Partea I

Teren

Nr cadastral	Suprafața (mp)*	Observații / Referințe
32139	Din acte: 19.000 Masurata: 2.750	Teren intravilan si extravilan neimprejmuit.

* Suprafața este determinată în planul de proiecție Stereo 70.

DETALII LINIARE IMOBIL



Date referitoare la teren

Crt	Categorie folosință	Intravilan	Suprafața (mp)	Tarla	Parcelă	Nr. topo	Observații / Referințe
9910	ape curgătoare	DA	2.750	-	HC46	-	

Lungime Segmente

1) Valorile lungimilor segmentelor sunt obținute din proiecție în plan.

Punct început	X / Y	Punct sfârșit	X / Y	Lungime segment	Punct început	X / Y	Punct sfârșit	X / Y	Lungime segment	Punct început	X / Y	Punct sfârșit	X / Y	Lungime segment
1	578.574,408 387.890,934	2	578.576,176 387.889,619	2.203	2	578.576,176 387.889,619	3	578.576,956 387.889,039	0.972	3	578.576,956 387.889,039	4	578.577,489 387.888,643	0.664
4	578.577,489 387.888,643	5	578.585,743 387.887,011	8.414	5	578.585,743 387.887,011	6	578.587,835 387.886,42	2.174	6	578.587,835 387.886,42	7	578.598,159 387.883,505	10.728
7	578.598,159 387.883,505	8	578.598,909 387.883,242	0.795	8	578.598,909 387.883,242	9	578.603,809 387.881,524	5.192	9	578.603,809 387.881,524	10	578.611,859 387.878,701	8.531
10	578.611,859 387.878,701	11	578.613,374 387.877,926	1.702	11	578.613,374 387.877,926	12	578.624,861 387.872,047	12.904	12	578.624,861 387.872,047	13	578.629,578 387.868,857	5.694
13	578.629,578 387.868,857	14	578.633,212 387.866,399	4.387	14	578.633,212 387.866,399	15	578.635,44 387.864,383	3.005	15	578.635,44 387.864,383	16	578.640,848 387.859,487	7.295

Punct început	X / Y	Punct sfârșit	X / Y	Lungime segment	Punct început	X / Y	Punct sfârșit	X / Y	Lungime segment	Punct început	X / Y	Punct sfârșit	X / Y	Lungime segment
16	578.640,848 387.859,487	17	578.643,427 387.857,153	3.478	17	578.643,427 387.857,153	18	578.649,988 387.849,87	9.802	18	578.649,988 387.849,87	19	578.652,106 387.845,923	4.479
19	578.652,106 387.845,923	20	578.653,153 387.843,972	2.214	20	578.653,153 387.843,972	21	578.658,985 387.832,16	13.173	21	578.658,985 387.832,16	22	578.659,543 387.828,577	3.626
22	578.659,543 387.828,577	23	578.660,876 387.820,013	8.667	23	578.660,876 387.820,013	24	578.662,235 387.814,667	5.516	24	578.662,235 387.814,667	25	578.663,509 387.811,028	3.856
25	578.663,509 387.811,028	26	578.667,333 387.804,646	7.44	26	578.667,333 387.804,646	27	578.670,333 387.801,058	4.677	27	578.670,333 387.801,058	28	578.673,409 387.797,379	4.795
28	578.673,409 387.797,379	29	578.676,493 387.793,691	4.808	29	578.676,493 387.793,691	30	578.679,583 387.789,995	4.818	30	578.679,583 387.789,995	31	578.682,06 387.787,033	3.861
31	578.682,06 387.787,033	32	578.683,712 387.785,057	2.576	32	578.683,712 387.785,057	33	578.688,219 387.779,552	7.115	33	578.688,219 387.779,552	34	578.690,528 387.776,731	3.645
34	578.690,528 387.776,731	35	578.694,387 387.772,018	6.091	35	578.694,387 387.772,018	36	578.696,984 387.768,846	4.1	36	578.696,984 387.768,846	37	578.700,12 387.764,835	5.091
37	578.700,12 387.764,835	38	578.709,751 387.753,355	14.985	38	578.709,751 387.753,355	39	578.711,693 387.754,87	2.463	39	578.711,693 387.754,87	40	578.745,677 387.713,797	53.31
40	578.745,677 387.713,797	41	578.756,177 387.700,285	17.112	41	578.756,177 387.700,285	42	578.756,917 387.693,772	6.555	42	578.756,917 387.693,772	43	578.760,261 387.698,169	5.524
43	578.760,261 387.698,169	44	578.761,107 387.702,083	4.004	44	578.761,107 387.702,083	45	578.760,14 387.706,391	4.415	45	578.760,14 387.706,391	46	578.760,388 387.718,842	12.453
46	578.760,388 387.718,842	47	578.753,779 387.725,01	9.04	47	578.753,779 387.725,01	48	578.737,248 387.738,959	21.63	48	578.737,248 387.738,959	49	578.726,151 387.754,07	18.748
49	578.726,151 387.754,07	50	578.713,355 387.766,595	17.906	50	578.713,355 387.766,595	51	578.704,615 387.773,638	11.225	51	578.704,615 387.773,638	52	578.692,074 387.786,564	18.01
52	578.692,074 387.786,564	53	578.680,555 387.802,766	19.879	53	578.680,555 387.802,766	54	578.674,01 387.812,26	11.531	54	578.674,01 387.812,26	55	578.673,483 387.814,504	2.305
55	578.673,483 387.814,504	56	578.669,02 387.833,507	19.52	56	578.669,02 387.833,507	57	578.664,41 387.844,433	11.859	57	578.664,41 387.844,433	58	578.658,012 387.855,406	12.702
58	578.658,012 387.855,406	59	578.636,358 387.876,386	30.151	59	578.636,358 387.876,386	60	578.621,799 387.885,806	17.341	60	578.621,799 387.885,806	61	578.609,909 387.890,387	12.742
61	578.609,909 387.890,387	62	578.605,788 387.891,287	4.218	62	578.605,788 387.891,287	63	578.578,475 387.896,802	27.864	63	578.578,475 387.896,802	1	578.574,408 387.890,934	7.14

** Lungimile segmentelor sunt determinate în planul de proiecție Stereo 70 și sunt rotunjite la 1 milimetru.

*** Distanța dintre puncte este formată din segmente cumulate ce sunt mai mici decât valoarea 1 milimetru.

**DATE DESPRE IMOBILUL NR. 9912**

Oficiul de Cadastru și Publicitate Imobiliară PRAHOVA
Biroul de Cadastru și Publicitate Imobiliară Ploiești

A. Partea I. Descrierea imobilului

TEREN Intravilan

Adresa: Loc. Blejoi, Jud. Prahova

Nr. Crt	Nr cadastral Nr. topografic	Suprafața* (mp)	Observații / Referințe
A1		447	Sector cadastral:1 Teren neimprejmuit;

B. Partea II. Proprietari și acte

Inscrieri privitoare la dreptul de proprietate și alte drepturi reale	Referințe
/	
Act Administrativ nr. 22898, din 19/11/2025 emis de PRIMARIA COMUNEI BLEJOI;	
B1	Inscrierea provizorie, drept de PROPRIETATE domeniul public, dobandit prin Lege, cota actuala 1/1, cota initiala 1/1 1) COMUNA BLEJOI, CIF:2845346
	A1

C. Partea III. SARCINI .

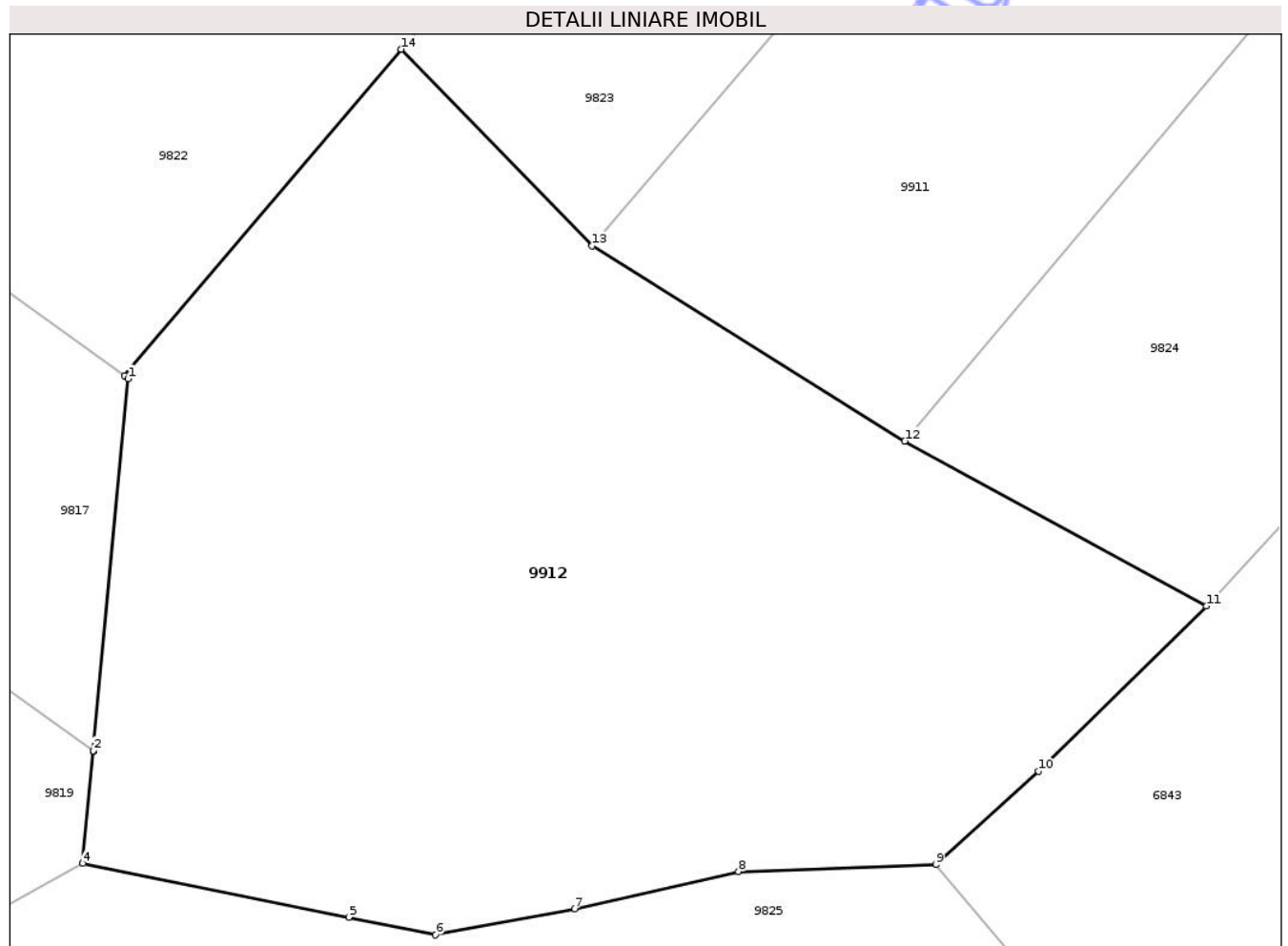
Inscrieri privind dezmembramintele dreptului de proprietate, drepturi reale de garanție și sarcini	Referințe
NU SUNT	

Anexa Nr. 1 La Partea I

Teren

Nr cadastral	Suprafața (mp)*	Observații / Referințe
	447	

* Suprafața este determinată în planul de proiecție Stereo 70.



Date referitoare la teren

Crt	Categorie folosință	Intra vilan	Suprafața (mp)	Tarla	Parcelă	Nr. topo	Observații / Referințe
99 12	neproductiv	DA	447	T1	6/1	-	

Lungime Segmente

1) Valorile lungimilor segmentelor sunt obținute din proiecție în plan.

Punct început	X / Y	Punct sfârșit	X / Y	Lungime segment (** (m)
1	578.338,789 389.654,056	2	578.337,828 389.643,769	10.332
2	578.337,828 389.643,769	3	578.337,825 389.643,738	0.031
3	578.337,825 389.643,738	4	578.337,536 389.640,647	3.104
4	578.337,536 389.640,647	5	578.344,905 389.639,155	7.519
5	578.344,905 389.639,155	6	578.347,309 389.638,668	2.453

Punct început	X / Y	Punct sfârșit	X / Y	Lungime segment (** (m)
6	578.347,309 389.638,668	7	578.351,162 389.639,393	3.921
7	578.351,162 389.639,393	8	578.355,705 389.640,422	4.658
8	578.355,705 389.640,422	9	578.361,172 389.640,615	5.47
9	578.361,172 389.640,615	10	578.364,02 389.643,193	3.842
10	578.364,02 389.643,193	11	578.368,664 389.647,771	6.521
11	578.368,664 389.647,771	12	578.360,311 389.652,334	9.518
12	578.360,311 389.652,334	13	578.351,644 389.657,733	10.211
13	578.351,644 389.657,733	14	578.346,356 389.663,174	7.587
14	578.346,356 389.663,174	15	578.338,69 389.654,132	11.854
15	578.338,69 389.654,132	1	578.338,789 389.654,056	0.125

** Lungimile segmentelor sunt determinate în plan de proiecție Stereo 70 și sunt rotunjite la 1 milimetru.

*** Distanța dintre puncte este formată din segmente cumulate ce sunt mai mici decât valoarea 1 milimetru.

**DATE DESPRE IMOBILUL NR. 9913**

Oficiul de Cadastru și Publicitate Imobiliară PRAHOVA
Biroul de Cadastru și Publicitate Imobiliară Ploiești

A. Partea I. Descrierea imobilului

TEREN Intravilan

Adresa: Loc. Blejoi, Jud. Prahova

Nr. Crt	Nr cadastral Nr. topografic	Suprafața* (mp)	Observații / Referințe
A1		180	Sector cadastral:1 Teren neimprejmuit;

B. Partea II. Proprietari și acte

Inscrieri privitoare la dreptul de proprietate și alte drepturi reale		Referințe
/		
Act Normativ nr. 7, din 13/03/1996 emis de PARLAMENTUL ROMANIEI;		
B1	Intabulare, drept de PROPRIETATE, dobandit prin Lege, cota actuala 1/1, cota initiala 1/1 1) NEIDENTIFICAT NEIDENTIFICAT	A1
B2	Se noteaza mentiunea de proprietar neidentificat, dobandit prin Lege	A1

C. Partea III. SARCINI .

Inscrieri privind dezmembramintele dreptului de proprietate, drepturi reale de garanție și sarcini	Referințe
NU SUNT	

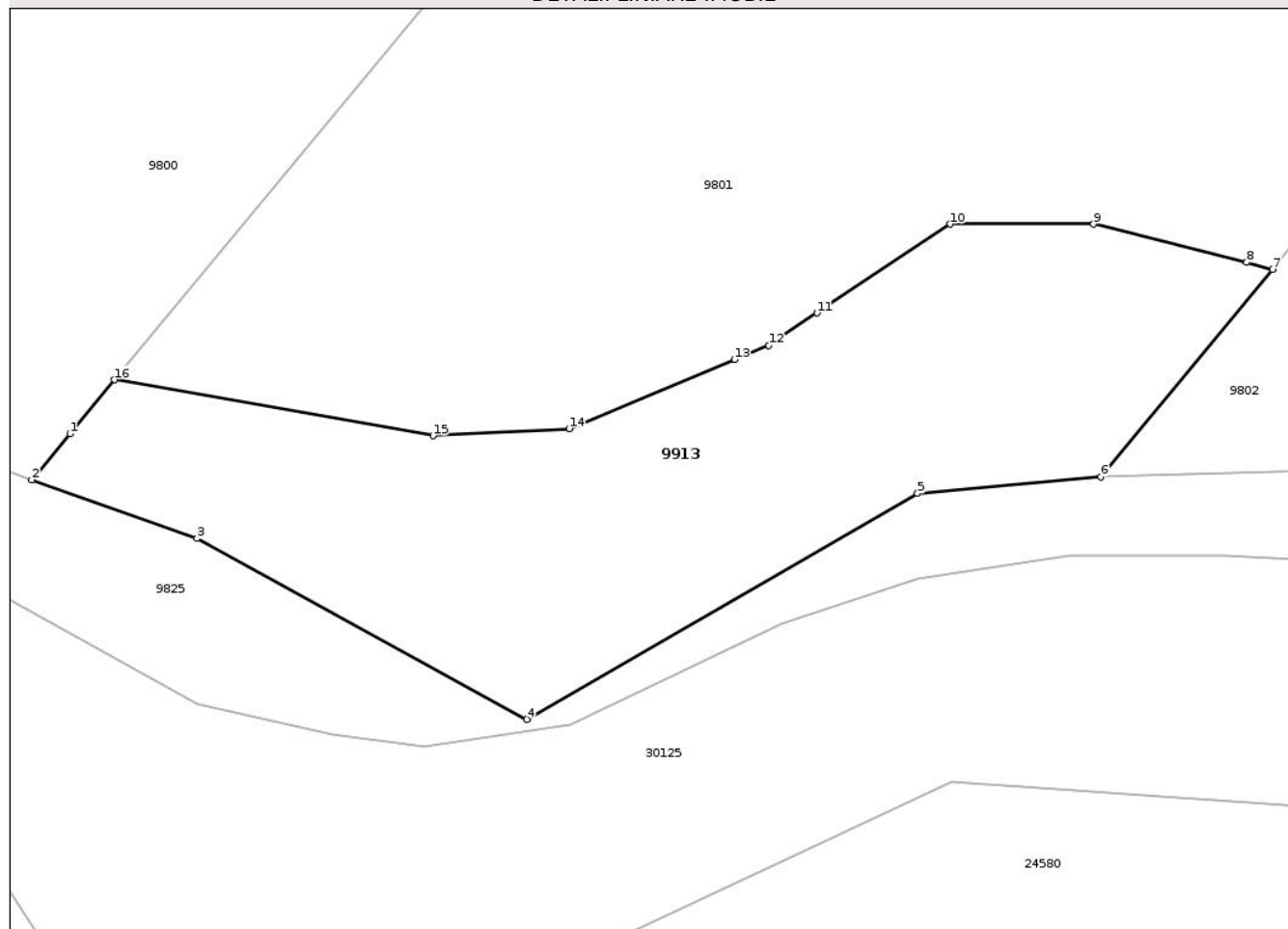
Anexa Nr. 1 La Partea I

Teren

Nr cadastral	Suprafața (mp)*	Observații / Referințe
	180	

* Suprafața este determinată în planul de proiecție Stereo 70.

DETALII LINIARE IMOBIL



Date referitoare la teren

Crt	Categorie folosință	Intravilan	Suprafața (mp)	Tarla	Parcelă	Nr. topo	Observații / Referințe
9913	neproductiv	DA	180	T1	-	-	

Lungime Segmente

1) Valorile lungimilor segmentelor sunt obținute din proiecție în plan.

Punct început	X / Y	Punct sfârșit	X / Y	Lungime segment (** (m)
1	578.167,456 389.705,486	2	578.166,44 389.704,26	1.592
2	578.166,44 389.704,26	3	578.170,854 389.702,696	4.683
3	578.170,854 389.702,696	4	578.179,66 389.697,869	10.042
4	578.179,66 389.697,869	5	578.190,099 389.703,898	12.055
5	578.190,099 389.703,898	6	578.195,0 389.704,34	4.921

Punct început	X / Y	Punct sfârșit	X / Y	Lungime segment (** (m)
6	578.195,0 389.704,34	7	578.199,584 389.709,873	7.185
7	578.199,584 389.709,873	8	578.198,889 389.710,061	0.72
8	578.198,889 389.710,061	9	578.194,804 389.711,081	4.21
9	578.194,804 389.711,081	10	578.190,973 389.711,081	3.831
10	578.190,973 389.711,081	11	578.187,414 389.708,711	4.276
11	578.187,414 389.708,711	12	578.186,121 389.707,849	1.554
12	578.186,121 389.707,849	13	578.185,21 389.707,469	0.987
13	578.185,21 389.707,469	14	578.180,796 389.705,627	4.783
14	578.180,796 389.705,627	15	578.177,156 389.705,433	3.645
15	578.177,156 389.705,433	16	578.168,652 389.706,93	8.635
16	578.168,652 389.706,93	1	578.167,456 389.705,486	1.875

** Lungimile segmentelor sunt determinate în planul de proiecție Stereo 70 și sunt rotunjite la 1 milimetru.

*** Distanța dintre puncte este formată din segmente cumulate ce sunt mai mici decât valoarea 1 milimetru.

**DATE DESPRE IMOBILUL NR. 9916**

Oficiul de Cadastru și Publicitate Imobiliară PRAHOVA
Biroul de Cadastru și Publicitate Imobiliară Ploiești

A. Partea I. Descrierea imobilului

TEREN Intravilan

Adresa: Loc. Blejoi, Jud. Prahova, curs de apa - Teleajen

Nr. Crt	Nr cadastral Nr. topografic	Suprafața* (mp)	Observații / Referințe
A1	37943	Din acte: 1.427 Masurata: 1.521	Sector cadastral:0 Teren neimprejmuit;

Construcții

Crt	Nr cadastral Nr. topografic	Adresa	Observații / Referințe
A1.1	37943-C1	Loc. Blejoi, Jud. Prahova, curs de apa - Teleajen	Nr. niveluri:1; S. construita la sol:1185 mp; S. construita desfasurata:1185 mp; Pod Rutier DN1A

B. Partea II. Proprietari și acte

Inscrieri privitoare la dreptul de proprietate și alte drepturi reale	Referințe	
164805 / 15/09/2025		
Act Normativ nr. 1705, din 29/11/2006 emis de Guvernul României (Anexa nr.12 la HG 1705 din 29.11.2006 emisă de Guvernul României. ; act administrativ nr 9 din 05.09.2025, emis de Administrația Bazinală de Apa Buzău Ialomița);		
B1	Intabulare, drept de PROPRIETATE(domeniul public), dobandit prin Lege, cota actuala 1/1, cota initiala 1/1 1) STATUL ROMÂN , CIF:9999999999999	A1
B2	Intabulare, drept de ADMINISTRARE 1) ADMINISTRAȚIA NAȚIONALĂ APELE ROMÂNE PRIN ADMINISTRAȚIA BAZINALĂ DE APĂ BUZĂU IALOMIȚA , CIF:9999999999999	A1
/		
Act Normativ nr. 1705, din 29/11/2006 emis de Guvernul României (Hotarare Guvern ; act normativ nr 212 din 28.12.2020, emis de GUVERNUL ROMANIEI;act normativ nr 86 din 17.09.2014, emis de GUVERNUL ROMANIEI.;act normativ nr 68 din 06.11.2019, emis de GUVERNUL ROMANIEI;act normativ nr 43 din 28.08.1997, emis de GUVERNUL ROMANIEI;act normativ nr 55 din 14.09.2016, emis de GUVERNUL ROMANIEI);		
B3	Intabulare, drept de PROPRIETATE(domeniul public), dobandit prin Lege, cota actuala 1/1, cota initiala 1/1 1) STATUL ROMÂN , CIF:9999999999999	A1.1
B4	Intabulare, drept de ADMINISTRARE(domeniul public), dobandit prin Lege 1) MINISTERUL TRANSPORTURILOR SI INFRASTRUCTURII , CIF:9999999999999	A1.1
B5	Intabulare, drept de CONCESIUNE(domeniul public), dobandit prin Lege 1) C.N.A.I.R. S.A. , CIF:16054368	A1.1

C. Partea III. SARCINI .

Inscrieri privind dezmembramentele dreptului de proprietate, drepturi reale de garanție și sarcini	Referințe
NU SUNT	

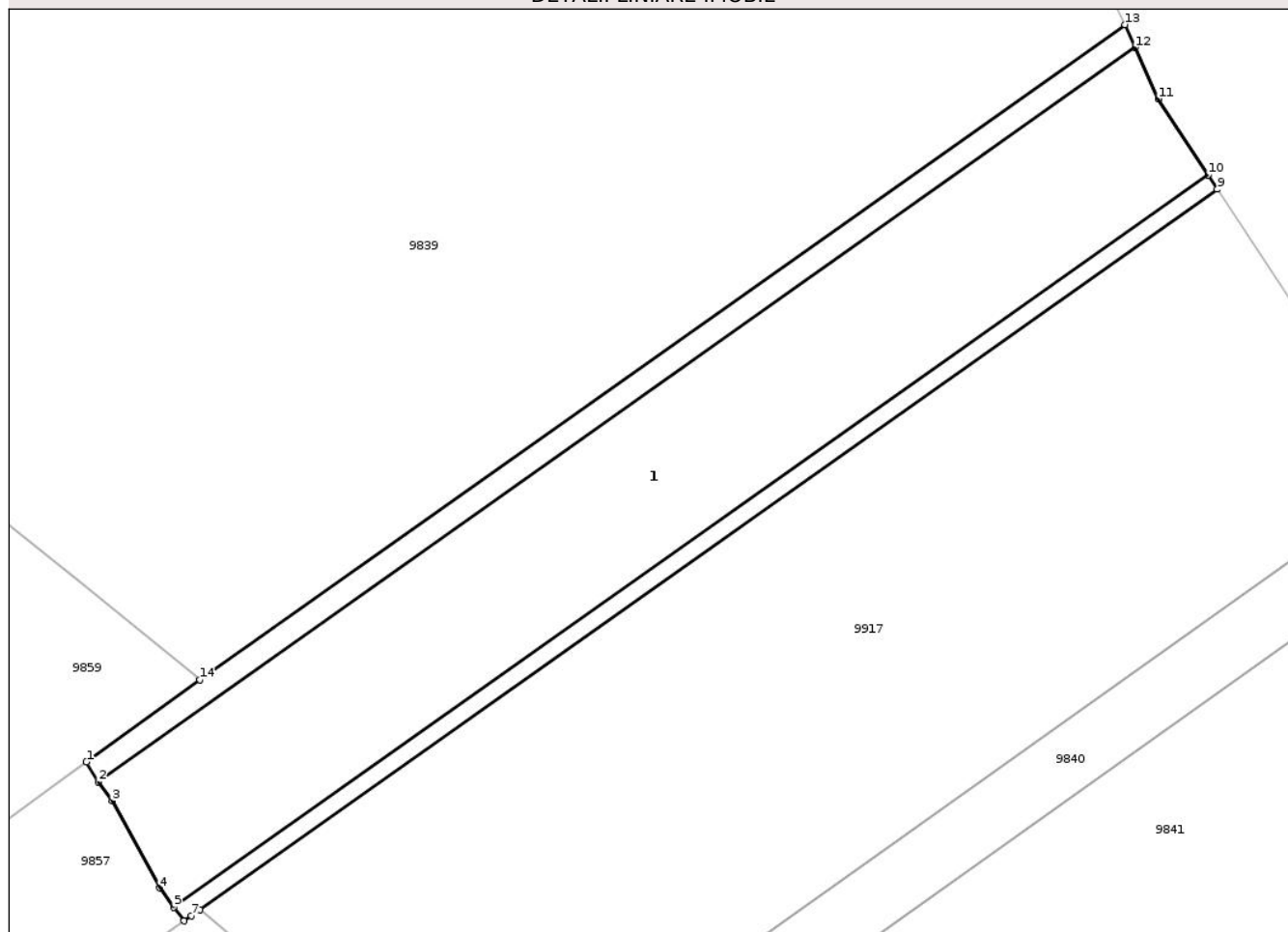
Anexa Nr. 1 La Partea I

Teren

Nr cadastral	Suprafața (mp)*	Observații / Referințe
37943	Din acte: 1.427 Masurata: 1.521	

* Suprafața este determinată în planul de proiecție Stereo 70.

DETALII LINIARE IMOBIL



Date referitoare la teren

Crt	Categorie folosință	Intra vilan	Suprafața (mp)	Tarla	Parcelă	Nr. topo	Observații / Referințe
99 16	ape curgătoare	DA	1.521	-	277	-	curs de apa - Teleajen

Date referitoare la construcții

Crt	Număr	Destinație construcție	Supraf. (mp)	Situație juridică	Observații / Referințe
A1.1	37943-C1	construcții industriale și edilitare	1.185	Cu acte	Nr. niveluri:1; S. construita la sol:1185 mp; S. construita desfasurata:1185 mp; Pod Rutier DN1A

Lungime Segmente

1) Valorile lungimilor segmentelor sunt obținute din proiecție în plan.

Punct început	X / Y	Punct sfârșit	X / Y	Lungime segment (** (m)
1	580.104,063 388.998,887	2	580.105,02 388.997,313	1.842
2	580.105,02 388.997,313	3	580.106,134 388.995,785	1.891
3	580.106,134 388.995,785	4	580.109,937 388.988,809	7.945

Punct început	X / Y	Punct sfârșit	X / Y	Lungime segment (** (m)
4	580.109,937 388.988,809	5	580.111,059 388.987,262	1.911
5	580.111,059 388.987,262	6	580.111,878 388.986,185	1.353
6	580.111,878 388.986,185	7	580.112,468 388.986,602	0.722
7	580.112,468 388.986,602	8	580.113,167 388.987,094	0.855
8	580.113,167 388.987,094	9	580.194,582 389.044,731	99.752
9	580.194,582 389.044,731	10	580.193,843 389.045,861	1.35
10	580.193,843 389.045,861	11	580.189,859 389.051,954	7.28
11	580.189,859 389.051,954	12	580.188,02 389.056,064	4.503
12	580.188,02 389.056,064	13	580.187,203 389.057,89	2.0
13	580.187,203 389.057,89	14	580.113,148 389.005,471	90.73
14	580.113,148 389.005,471	1	580.104,063 388.998,887	11.22

** Lungimile segmentelor sunt determinate în planul de proiecție Stereo 70 și sunt rotunjite la 1 milimetru.

*** Distanța dintre puncte este formată din segmente cumulate ce sunt mai mici decât valoarea 1 milimetru.

**DATE DESPRE IMOBILUL NR. 9917**

Oficiul de Cadastru și Publicitate Imobiliară PRAHOVA
Biroul de Cadastru și Publicitate Imobiliară Ploiești

A. Partea I. Descrierea imobilului

TEREN Intravilan

Adresa: Loc. Blejoi, Jud. Prahova, T17, A108/56, A108/57, A108/58

Nr. Crt	Nr cadastral Nr. topografic	Suprafața* (mp)	Observații / Referințe
A1	37947	Din acte: 2.845 Masurata: 2.710	Sector cadastral:0 Teren neimprejmuit; Conform Deciziei Art.3, alin.(2);

B. Partea II. Proprietari și acte

Inscrieri privitoare la dreptul de proprietate și alte drepturi reale	Referințe	
164765 / 15/09/2025		
Act Normativ nr. 1705, din 29/11/2006 emis de Guvernul României (Anexa nr.12 la HG 1705 din 29.11.2006 emisă de Guvernul României. ; act administrativ nr 9 din 05.09.2025, emis de Administrația Bazinală de Apa Buzău Ialomița);		
B1	Intabulare, drept de PROPRIETATE(domeniul public), dobandit prin Lege, cota actuala 1/1, cota initiala 1/1 1) STATUL ROMÂN , CIF:9999999999999	A1
B2	Intabulare, drept de ADMINISTRARE 1) ADMINISTRAȚIA NAȚIONALĂ APELE ROMÂNE PRIN ADMINISTRAȚIA BAZINALĂ DE APĂ BUZĂU IALOMIȚA , CIF:9999999999999	A1

C. Partea III. SARCINI .

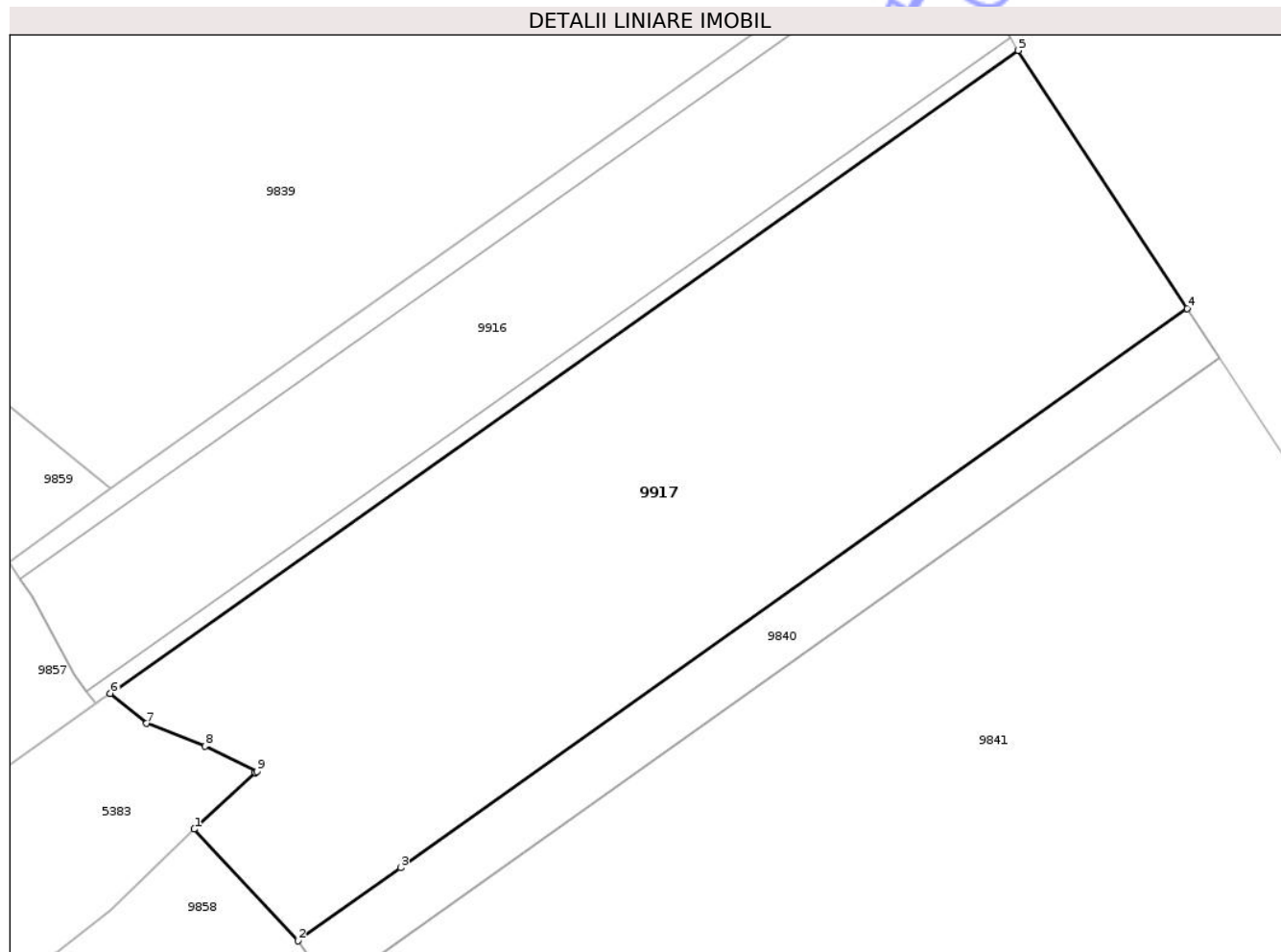
Inscrieri privind dezmembramentele dreptului de proprietate, drepturi reale de garanție și sarcini	Referințe
NU SUNT	

Anexa Nr. 1 La Partea I

Teren

Nr cadastral	Suprafața (mp)*	Observații / Referințe
37947	Din acte: 2.845 Masurata: 2.710	Conform Deziciei Art.3, alin.(2);

* Suprafața este determinată în planul de proiecție Stereo 70.



Date referitoare la teren

Crt	Categorie folosință	Intra vilan	Suprafața (mp)	Tarla	Parcelă	Nr. topo	Observații / Referințe
99 17	ape curgătoare	DA	2.710	-	277	-	curs de apa - Teleajen

Lungime Segmente

1) Valorile lungimilor segmentelor sunt obținute din proiecție în plan.

Punct început	X / Y	Punct sfârșit	X / Y	Lungime segment (** (m)
1	580.120,682 388.974,911	2	580.129,983 388.964,895	13.669
2	580.129,983 388.964,895	3	580.139,179 388.971,436	11.285
3	580.139,179 388.971,436	4	580.209,706 389.021,602	86.549
4	580.209,706 389.021,602	5	580.194,582 389.044,731	27.635
5	580.194,582 389.044,731	6	580.113,167 388.987,094	99.752

Punct început	X / Y	Punct sfârşit	X / Y	Lungime segment (** (m)
6	580.113,167 388.987,094	7	580.116,424 388.984,387	4.235
7	580.116,424 388.984,387	8	580.121,649 388.982,347	5.609
8	580.121,649 388.982,347	9	580.126,292 388.980,077	5.168
9	580.126,292 388.980,077	10	580.126,153 388.979,991	0.163
10	580.126,153 388.979,991	1	580.120,682 388.974,911	7.466

** Lungimile segmentelor sunt determinate în planul de proiecţie Stereo 70 şi sunt rotunjite la 1 milimetru.

*** Distanţa dintre puncte este formată din segmente cumulate ce sunt mai mici decât valoarea 1 milimetru.

Neutilizabil în Circuitul Civil

**DATE DESPRE IMOBILUL NR. 9918**

Oficiul de Cadastru și Publicitate Imobiliară PRAHOVA
Biroul de Cadastru și Publicitate Imobiliară Ploiești

A. Partea I. Descrierea imobilului

TEREN Intravilan

Adresa: Loc. Blejoi, Jud. Prahova

Nr. Crt	Nr cadastral Nr. topografic	Suprafața* (mp)	Observații / Referințe
A1		31.452	Sector cadastral:0 Teren neimprejmuit;

B. Partea II. Proprietari și acte

Inscrieri privitoare la dreptul de proprietate și alte drepturi reale		Referințe
/		
Act Normativ nr. 7, din 13/03/1996 emis de Parlamentul Romaniei;		
B1	Intabulare, drept de PROPRIETATE, dobandit prin Lege, cota actuala 1/1, cota initiala 1/1 1) NEIDENTIFICAT NEIDENTIFICAT	A1
B2	Se noteaza mentiunea de proprietar neidentificat, dobandit prin Lege	A1

C. Partea III. SARCINI .

Inscrieri privind dezmembramintele dreptului de proprietate, drepturi reale de garanție și sarcini	Referințe
NU SUNT	

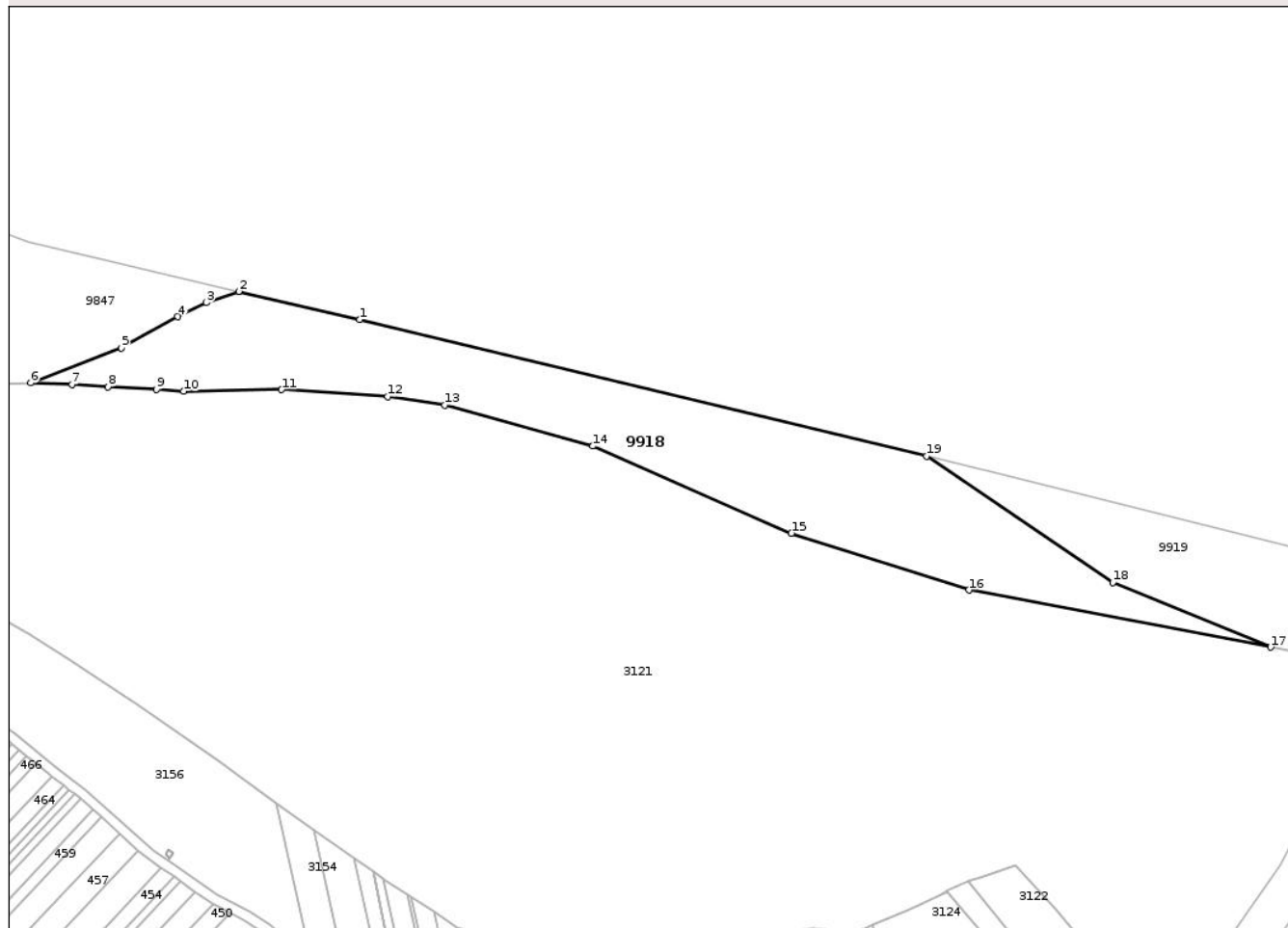
Anexa Nr. 1 La Partea I

Teren

Nr cadastral	Suprafața (mp)*	Observații / Referințe
	31.452	

* Suprafața este determinată în planul de proiecție Stereo 70.

DETALII LINIARE IMOBIL



Date referitoare la teren

Crt	Categorie folosință	Intra vilan	Suprafața (mp)	Tarla	Parcelă	Nr. topo	Observații / Referințe
99 18	neproductiv	DA	31.452	-	277/1	-	

Lungime Segmente

1) Valorile lungimilor segmentelor sunt obținute din proiecție în plan.

Punct început	X / Y	Punct sfârșit	X / Y	Lungime segment (** (m)
1	583.200,802 385.667,556	2	583.128,296 385.684,521	74.464
2	583.128,296 385.684,521	3	583.108,945 385.677,666	20.529
3	583.108,945 385.677,666	4	583.091,733 385.669,343	19.119
4	583.091,733 385.669,343	5	583.058,088 385.650,531	38.547
5	583.058,088 385.650,531	6	583.003,77 385.629,706	58.173

Punct început	X / Y	Punct sfârșit	X / Y	Lungime segment (** (m)
6	583.003,77 385.629,706	7	583.028,419 385.628,809	24.665
7	583.028,419 385.628,809	8	583.050,062 385.627,434	21.687
8	583.050,062 385.627,434	9	583.079,137 385.625,731	29.125
9	583.079,137 385.625,731	10	583.095,27 385.624,752	16.163
10	583.095,27 385.624,752	11	583.153,93 385.625,657	58.667
11	583.153,93 385.625,657	12	583.217,456 385.621,579	63.657
12	583.217,456 385.621,579	13	583.251,76 385.616,323	34.704
13	583.251,76 385.616,323	14	583.340,395 385.591,807	91.963
14	583.340,395 385.591,807	15	583.459,4 385.539,743	129.896
15	583.459,4 385.539,743	16	583.565,618 385.505,709	111.537
16	583.565,618 385.505,709	17	583.746,472 385.471,445	184.071
17	583.746,472 385.471,445	18	583.651,909 385.510,158	102.181
18	583.651,909 385.510,158	19	583.540,448 385.585,972	134.801
19	583.540,448 385.585,972	1	583.200,802 385.667,556	349.307

** Lungimile segmentelor sunt determinate în planul de proiecție Stereo 70 și sunt rotunjite la 1 milimetru.

*** Distanța dintre puncte este formată din segmente cumulate ce sunt mai mici decât valoarea 1 milimetru.



DATE DESPRE IMOBILUL NR. 9919

Oficiul de Cadastru și Publicitate Imobiliară PRAHOVA
Biroul de Cadastru și Publicitate Imobiliară Ploiești

A. Partea I. Descrierea imobilului

TEREN Intravilan

Adresa: Loc. Blejoi, Jud. Prahova, T17, A108/56, A108/57, A108/58

Nr. Crt	Nr cadastral Nr. topografic	Suprafața* (mp)	Observații / Referințe
A1	37940	12.506	Sector cadastral:0 Teren neimprejmuit;

B. Partea II. Proprietari și acte

Inscrieri privitoare la dreptul de proprietate și alte drepturi reale		Referințe
164763 / 15/09/2025		
Act Normativ nr. 1705, din 29/11/2006 emis de Guvernul României (Anexa nr.12 la HG 1705 din 29.11.2006 emisă de Guvernul României. ; act administrativ nr 9 din 05.09.2025, emis de Administrația Bazinală de Apa Buzău Ialomița);		
B1	Intabulare, drept de PROPRIETATE(domeniul public), dobandit prin Lege, cota actuala 1/1, cota initiala 1/1 1) STATUL ROMÂN, CIF:9999999999999	A1
B2	Intabulare, drept de ADMINISTRARE 1) ADMINISTRAȚIA NAȚIONALĂ APELE ROMÂNE PRIN ADMINISTRAȚIA BAZINALĂ DE APĂ BUZĂU IALOMIȚA, CIF:9999999999999	A1

C. Partea III. SARCINI .

Inscrieri privind dezmembramintele dreptului de proprietate, drepturi reale de garanție și sarcini	Referințe
NU SUNT	

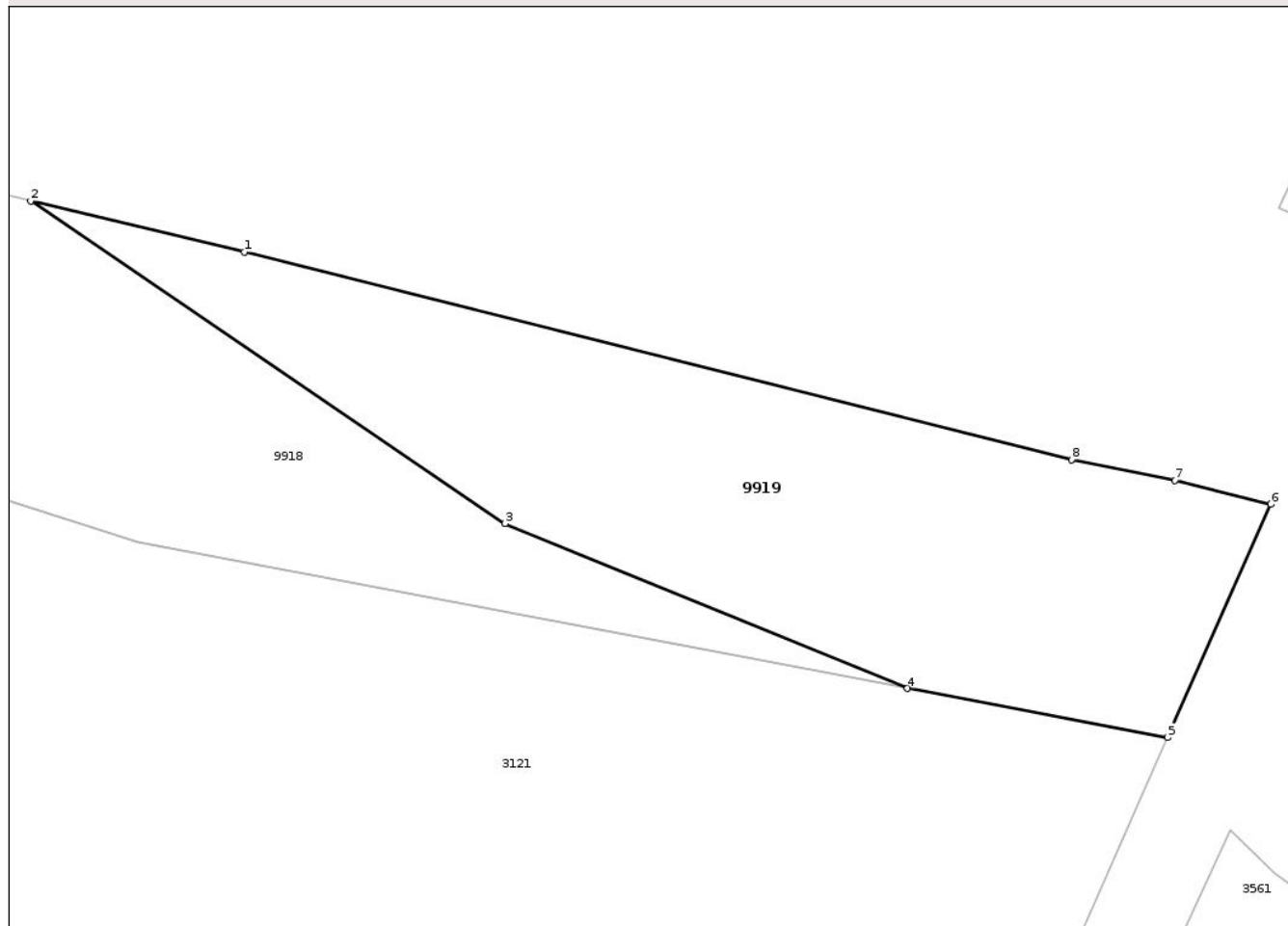
Anexa Nr. 1 La Partea I

Teren

Nr cadastral	Suprafața (mp)*	Observații / Referințe
37940	12.506	

* Suprafața este determinată în planul de proiecție Stereo 70.

DETALII LINIARE IMOBIL



Date referitoare la teren

Crt	Categorie folosință	Intravilan	Suprafața (mp)	Tarla	Parcelă	Nr. topo	Observații / Referințe
9919	ape curgătoare	DA	12.506	-	277	-	curs de apa - Teleajen

Lungime Segmente

1) Valorile lungimilor segmentelor sunt obținute din proiecție în plan.

Punct început	X / Y	Punct sfârșit	X / Y	Lungime segment (** (m)
1	583.590,634 385.573,917	2	583.540,448 385.585,972	51.614
2	583.540,448 385.585,972	3	583.651,909 385.510,158	134.801
3	583.651,909 385.510,158	4	583.746,472 385.471,445	102.181
4	583.746,472 385.471,445	5	583.807,611 385.459,862	62.227
5	583.807,611 385.459,862	6	583.831,848 385.514,652	59.911

Punct început	X / Y	Punct sfârșit	X / Y	Lungime segment (** (m)
6	583.831,848 385.514,652	7	583.809,354 385.520,27	23.185
7	583.809,354 385.520,27	8	583.785,005 385.525,142	24.832
8	583.785,005 385.525,142	1	583.590,634 385.573,917	200.397

** Lungimile segmentelor sunt determinate în planul de proiecție Stereo 70 și sunt rotunjite la 1 milimetru.

*** Distanța dintre puncte este formată din segmente cumulate ce sunt mai mici decât valoarea 1 milimetru.

Neutilizabil în Circuitul Civil

**DATE DESPRE IMOBILUL NR. 9921**

Oficiul de Cadastru și Publicitate Imobiliară PRAHOVA
Biroul de Cadastru și Publicitate Imobiliară Ploiești

A. Partea I. Descrierea imobilului

TEREN Intravilan

Adresa: Loc. Blejoi, Jud. Prahova, T17, A108/56, A108/57, A108/58

Nr. Crt	Nr cadastral Nr. topografic	Suprafața* (mp)	Observații / Referințe
A1	37955	25.274	Sector cadastral:0 Teren neimprejmuit; Conform Deciziei Art.3, alin.(2);

B. Partea II. Proprietari și acte

Inscrieri privitoare la dreptul de proprietate și alte drepturi reale		Referințe
164802 / 15/09/2025		
Act Normativ nr. 1705, din 29/11/2006 emis de Guvernul României (Anexa nr.12 la HG 1705 din 29.11.2006 emisă de Guvernul României. ; act administrativ nr 9 din 05.09.2025, emis de Administrația Bazinală de Apa Buzău Ialomița);		
B1	Intabulare, drept de PROPRIETATE(domeniul public), dobandit prin Lege, cota actuala 1/1, cota initiala 1/1 1) STATUL ROMÂN , CIF:9999999999999	A1
B2	Intabulare, drept de ADMINISTRARE 1) ADMINISTRAȚIA NAȚIONALĂ APELE ROMÂNE PRIN ADMINISTRAȚIA BAZINALĂ DE APĂ BUZĂU IALOMIȚA , CIF:9999999999999	A1

C. Partea III. SARCINI .

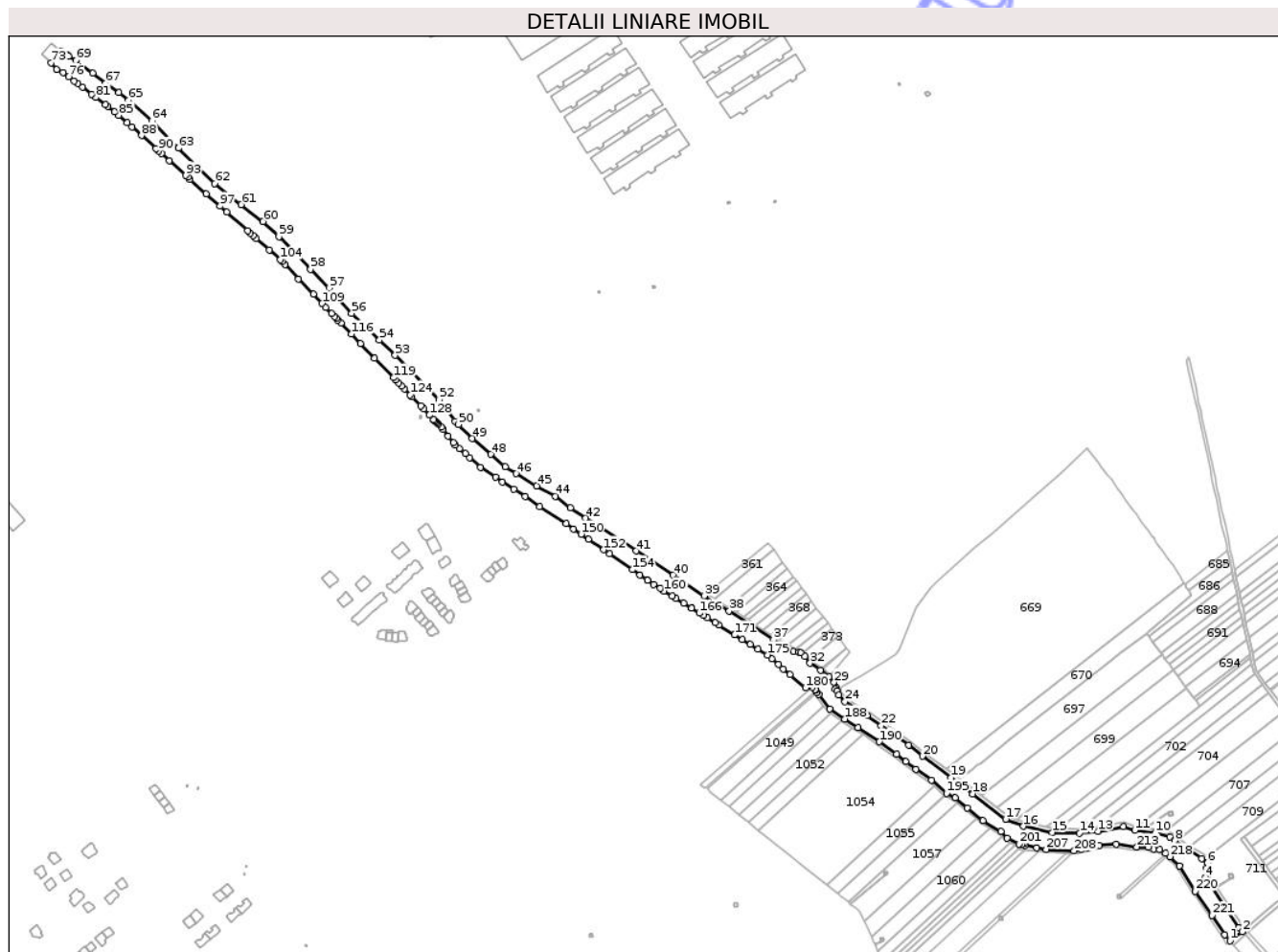
Inscrieri privind dezmembramentele dreptului de proprietate, drepturi reale de garanție și sarcini	Referințe
NU SUNT	

Anexa Nr. 1 La Partea I

Teren

Nr cadastral	Suprafața (mp)*	Observații / Referințe
37955	25.274	Conform Deciziei Art.3, alin.(2);

* Suprafața este determinată în planul de proiecție Stereo 70.



Date referitoare la teren

Crt	Categorie folosință	Intra vilan	Suprafața (mp)	Tarla	Parcelă	Nr. topo	Observații / Referințe
99 21	ape curgătoare	DA	25.273	-	HC127	-	

Lungime Segmente

1) Valorile lungimilor segmentelor sunt obținute din proiecție în plan.

Punct început	X / Y	Punct sfârșit	X / Y	Lungime segment	Punct început	X / Y	Punct sfârșit	X / Y	Lungime segment	Punct început	X / Y	Punct sfârșit	X / Y	Lungime segment
1	579.815,717 386.235,937	2	579.828,06 386.245,148	15.40 1	2	579.828,06 386.245,148	3	579.824,588 386.249,496	5.564	3	579.824,588 386.249,496	4	579.790,762 386.300,218	60.96 7
4	579.790,762 386.300,218	5	579.792,045 386.309,326	9.198	5	579.792,045 386.309,326	6	579.792,932 386.314,836	5.581	6	579.792,932 386.314,836	7	579.787,139 386.319,448	7.405
7	579.787,139 386.319,448	8	579.759,948 386.337,33	32.54 4	8	579.759,948 386.337,33	9	579.754,716 386.341,025	6.405	9	579.754,716 386.341,025	10	579.740,121 386.345,496	15.26 4
10	579.740,121 386.345,496	11	579.719,335 386.347,888	20.92 3	11	579.719,335 386.347,888	12	579.707,961 386.351,723	12.00 3	12	579.707,961 386.351,723	13	579.681,884 386.346,857	26.52 7
13	579.681,884 386.346,857	14	579.663,199 386.345,148	18.76 3	14	579.663,199 386.345,148	15	579.635,393 386.345,68	27.81 1	15	579.635,393 386.345,68	16	579.606,516 386.351,966	29.55 3

Punct început	X / Y	Punct sfârșit	X / Y	Lungime segment	Punct început	X / Y	Punct sfârșit	X / Y	Lungime segment	Punct început	X / Y	Punct sfârșit	X / Y	Lungime segment
16	579.606,516 386.351,966	17	579.588,312 386.359,094	19.55	17	579.588,312 386.359,094	18	579.555,003 386.384,767	42.05 5	18	579.555,003 386.384,767	19	579.532,931 386.401,372	27.62 1
19	579.532,931 386.401,372	20	579.504,022 386.422,973	36.08 8	20	579.504,022 386.422,973	21	579.490,136 386.434,347	17.95	21	579.490,136 386.434,347	22	579.462,034 386.453,911	34.24 1
22	579.462,034 386.453,911	23	579.447,632 386.463,961	17.56 2	23	579.447,632 386.463,961	24	579.425,494 386.478,125	26.28 1	24	579.425,494 386.478,125	25	579.419,015 386.484,772	9.282
25	579.419,015 386.484,772	26	579.417,247 386.489,254	4.818	26	579.417,247 386.489,254	27	579.415,671 386.491,195	2.5	27	579.415,671 386.491,195	28	579.416,956 386.492,238	1.655
28	579.416,956 386.492,238	29	579.414,311 386.497,604	5.982	29	579.414,311 386.497,604	30	579.409,49 386.503,57	7.67	30	579.409,49 386.503,57	31	579.400,583 386.510,235	11.12 5
31	579.400,583 386.510,235	32	579.389,957 386.517,107	12.65 4	32	579.389,957 386.517,107	33	579.384,646 386.524,326	8.962	33	579.384,646 386.524,326	34	579.380,441 386.527,635	5.351
34	579.380,441 386.527,635	35	579.378,791 386.528,668	1.947	35	579.378,791 386.528,668	36	579.373,22 386.529,278	5.604	36	579.373,22 386.529,278	37	579.352,916 386.541,216	23.55 4
37	579.352,916 386.541,216	38	579.308,104 386.570,231	53.38 5	38	579.308,104 386.570,231	39	579.282,715 386.585,314	29.53 1	39	579.282,715 386.585,314	40	579.251,182 386.606,54	38.01 1
40	579.251,182 386.606,54	41	579.213,712 386.630,867	44.67 4	41	579.213,712 386.630,867	42	579.162,672 386.663,98	60.84	42	579.162,672 386.663,98	43	579.147,118 386.674,686	18.88 2
43	579.147,118 386.674,686	44	579.132,11 386.686,471	19.08 2	44	579.132,11 386.686,471	45	579.112,933 386.696,843	21.80 2	45	579.112,933 386.696,843	46	579.091,817 386.709,145	24.43 8
46	579.091,817 386.709,145	47	579.080,904 386.716,08	12.93	47	579.080,904 386.716,08	48	579.066,439 386.728,789	19.25 5	48	579.066,439 386.728,789	49	579.047,657 386.744,759	24.65 4
49	579.047,657 386.744,759	50	579.033,651 386.759,01	19.98 1	50	579.033,651 386.759,01	51	579.030,406 386.762,312	4.63	51	579.030,406 386.762,312	52	579.013,655 386.784,102	27.48 5
52	579.013,655 386.784,102	53	578.969,512 386.829,035	62.98 9	53	578.969,512 386.829,035	54	578.953,499 386.844,534	22.28 5	54	578.953,499 386.844,534	55	578.941,05 386.856,768	17.45 4
55	578.941,05 386.856,768	56	578.925,35 386.871,629	21.61 8	56	578.925,35 386.871,629	57	578.902,506 386.897,357	34.40 6	57	578.902,506 386.897,357	58	578.883,611 386.916,106	26.61 9
58	578.883,611 386.916,106	59	578.851,656 386.949,267	46.05 2	59	578.851,656 386.949,267	60	578.835,613 386.964,541	22.15 1	60	578.835,613 386.964,541	61	578.813,379 386.981,775	28.13 1
61	578.813,379 386.981,775	62	578.786,449 387.003,151	34.38 3	62	578.786,449 387.003,151	63	578.749,86 387.038,93	51.17 5	63	578.749,86 387.038,93	64	578.722,682 387.066,575	38.76 7
64	578.722,682 387.066,575	65	578.699,132 387.087,301	31.37 1	65	578.699,132 387.087,301	66	578.689,5 387.095,194	12.45 3	66	578.689,5 387.095,194	67	578.676,016 387.104,706	16.50 1
67	578.676,016 387.104,706	68	578.662,681 387.114,803	16.72 6	68	578.662,681 387.114,803	69	578.645,664 387.127,732	21.37 1	69	578.645,664 387.127,732	70	578.638,617 387.132,253	8.373
70	578.638,617 387.132,253	71	578.637,143 387.133,307	1.812	71	578.637,143 387.133,307	72	578.631,056 387.137,042	7.142	72	578.631,056 387.137,042	73	578.620,861 387.125,467	15.42 5
73	578.620,861 387.125,467	74	578.626,003 387.118,383	8.753	74	578.626,003 387.118,383	75	578.632,752 387.115,609	7.297	75	578.632,752 387.115,609	76	578.638,286 387.111,318	7.003
76	578.638,286 387.111,318	77	578.643,99 387.107,08	7.106	77	578.643,99 387.107,08	78	578.647,436 387.104,465	4.326	78	578.647,436 387.104,465	79	578.652,326 387.100,753	6.139
79	578.652,326 387.100,753	80	578.661,605 387.093,71	11.64 9	80	578.661,605 387.093,71	81	578.666,228 387.090,202	5.803	81	578.666,228 387.090,202	82	578.675,899 387.082,861	12.14 2
82	578.675,899 387.082,861	83	578.678,195 387.081,118	2.883	83	578.678,195 387.081,118	84	578.685,211 387.075,793	8.808	84	578.685,211 387.075,793	85	578.689,386 387.072,166	5.53
85	578.689,386 387.072,166	86	578.697,874 387.064,564	11.39 5	86	578.697,874 387.064,564	87	578.702,724 387.060,22	6.511	87	578.702,724 387.060,22	88	578.712,245 387.051,692	12.78 2
88	578.712,245 387.051,692	89	578.726,808 387.038,648	19.55 1	89	578.726,808 387.038,648	90	578.729,799 387.036,237	3.842	90	578.729,799 387.036,237	91	578.732,704 387.033,367	4.084
91	578.732,704 387.033,367	92	578.740,695 387.026,21	10.72 7	92	578.740,695 387.026,21	93	578.757,356 387.011,286	22.36 8	93	578.757,356 387.011,286	94	578.759,451 387.009,41	2.812
94	578.759,451 387.009,41	95	578.761,545 387.007,534	2.811	95	578.761,545 387.007,534	96	578.778,089 386.992,715	22.21 1	96	578.778,089 386.992,715	97	578.792,138 386.980,131	18.86 1
97	578.792,138 386.980,131	98	578.798,837 386.974,131	8.993	98	578.798,837 386.974,131	99	578.819,944 386.955,226	28.33 6	99	578.819,944 386.955,226	100	578.822,428 386.953,001	3.335
100	578.822,428 386.953,001	101	578.825,38 386.950,467	3.89	101	578.825,38 386.950,467	102	578.828,569 386.947,501	4.355	102	578.828,569 386.947,501	103	578.841,752 386.935,692	17.69 9
103	578.841,752 386.935,692	104	578.852,784 386.925,811	14.81	104	578.852,784 386.925,811	105	578.854,77 386.924,032	2.666	105	578.854,77 386.924,032	106	578.857,653 386.921,031	4.161
106	578.857,653 386.921,031	107	578.871,572 386.906,545	20.08 9	107	578.871,572 386.906,545	108	578.886,538 386.890,969	21.60 1	108	578.886,538 386.890,969	109	578.895,464 386.881,678	12.88 4
109	578.895,464 386.881,678	110	578.899,167 386.877,824	5.345	110	578.899,167 386.877,824	111	578.905,312 386.871,428	8.87	111	578.905,312 386.871,428	112	578.908,32 386.868,155	4.445
112	578.908,32 386.868,155	113	578.909,826 386.866,646	2.132	113	578.909,826 386.866,646	114	578.911,393 386.864,961	2.301	114	578.911,393 386.864,961	115	578.914,525 386.861,84	4.422

Punct început	X / Y	Punct sfârșit	X / Y	Lungime segment	Punct început	X / Y	Punct sfârșit	X / Y	Lungime segment	Punct început	X / Y	Punct sfârșit	X / Y	Lungime segment
115	578.914,525 386.861,84	116	578.925,238 386.850,69	15.463	116	578.925,238 386.850,69	117	578.934,36 386.841,195	13.167	117	578.934,36 386.841,195	118	578.948,699 386.826,272	20.695
118	578.948,699 386.826,272	119	578.967,819 386.806,371	27.598	119	578.967,819 386.806,371	120	578.969,741 386.804,374	2.772	120	578.969,741 386.804,374	121	578.972,881 386.801,117	4.524
121	578.972,881 386.801,117	122	578.975,836 386.798,052	4.257	122	578.975,836 386.798,052	123	578.978,736 386.795,044	4.178	123	578.978,736 386.795,044	124	578.984,564 386.789,0	8.396
124	578.984,564 386.789,0	125	578.986,48 386.787,012	2.761	125	578.986,48 386.787,012	126	578.995,25 386.777,917	12.635	126	578.995,25 386.777,917	127	578.998,261 386.774,794	4.338
127	578.998,261 386.774,794	128	579.004,223 386.768,61	8.59	128	579.004,223 386.768,61	129	579.008,619 386.764,051	6.333	129	579.008,619 386.764,051	130	579.009,725 386.762,904	1.593
130	579.009,725 386.762,904	131	579.010,824 386.761,765	1.583	131	579.010,824 386.761,765	132	579.011,914 386.760,634	1.571	132	579.011,914 386.760,634	133	579.013,01 386.759,497	1.579
133	579.013,01 386.759,497	134	579.015,995 386.756,401	4.301	134	579.015,995 386.756,401	135	579.018,018 386.753,846	3.259	135	579.018,018 386.753,846	136	579.023,309 386.747,164	8.523
136	579.023,309 386.747,164	137	579.028,666 386.740,399	8.629	137	579.028,666 386.740,399	138	579.030,613 386.737,941	3.136	138	579.030,613 386.737,941	139	579.034,77 386.734,77	5.228
139	579.034,77 386.734,77	140	579.040,61 386.729,55	7.833	140	579.040,61 386.729,55	141	579.045,09 386.725,55	6.006	141	579.045,09 386.725,55	142	579.056,08 386.715,73	14.738
142	579.056,08 386.715,73	143	579.071,07 386.705,84	17.959	143	579.071,07 386.705,84	144	579.078,2 386.700,61	8.842	144	579.078,2 386.700,61	145	579.089,78 386.693,48	13.599
145	579.089,78 386.693,48	146	579.101,05 386.686,04	13.504	146	579.101,05 386.686,04	147	579.116,12 386.675,91	18.158	147	579.116,12 386.675,91	148	579.142,677 386.658,55	31.728
148	579.142,677 386.658,55	149	579.150,416 386.653,169	9.426	149	579.150,416 386.653,169	150	579.158,01 386.647,89	9.249	150	579.158,01 386.647,89	151	579.165,464 386.642,708	9.078
151	579.165,464 386.642,708	152	579.180,75 386.632,08	18.618	152	579.180,75 386.632,08	153	579.186,917 386.627,793	7.511	153	579.186,917 386.627,793	154	579.209,801 386.611,884	27.871
154	579.209,801 386.611,884	155	579.217,536 386.610,506	9.421	155	579.217,536 386.610,506	156	579.225,076 386.601,264	9.183	156	579.225,076 386.601,264	157	579.225,16 386.601,206	0.102
157	579.225,16 386.601,206	158	579.231,636 386.597,112	7.662	158	579.231,636 386.597,112	159	579.238,195 386.592,967	7.759	159	579.238,195 386.592,967	160	579.242,18 386.590,448	4.714
160	579.242,18 386.590,448	161	579.250,162 386.585,404	9.442	161	579.250,162 386.585,404	162	579.254,148 386.582,884	4.716	162	579.254,148 386.582,884	163	579.261,931 386.577,965	9.207
163	579.261,931 386.577,965	164	579.269,732 386.573,034	9.229	164	579.269,732 386.573,034	165	579.269,883 386.572,941	0.177	165	579.269,883 386.572,941	166	579.277,875 386.568,002	9.395
166	579.277,875 386.568,002	167	579.281,941 386.565,488	4.78	167	579.281,941 386.565,488	168	579.285,958 386.563,005	4.722	168	579.285,958 386.563,005	169	579.293,856 386.558,124	9.285
169	579.293,856 386.558,124	170	579.297,734 386.555,726	4.56	170	579.297,734 386.555,726	171	579.313,553 386.545,949	18.597	171	579.313,553 386.545,949	172	579.321,458 386.541,063	9.293
172	579.321,458 386.541,063	173	579.329,475 386.536,108	9.425	173	579.329,475 386.536,108	174	579.337,342 386.531,245	9.249	174	579.337,342 386.531,245	175	579.346,744 386.525,434	11.053
175	579.346,744 386.525,434	176	579.351,169 386.521,649	5.823	176	579.351,169 386.521,649	177	579.357,91 386.515,883	8.871	177	579.357,91 386.515,883	178	579.363,041 386.511,494	6.752
178	579.363,041 386.511,494	179	579.369,789 386.505,722	8.88	179	579.369,789 386.505,722	180	579.385,547 386.492,243	20.736	180	579.385,547 386.492,243	181	579.388,931 386.495,189	4.487
181	579.388,931 386.495,189	182	579.392,187 386.492,72	4.086	182	579.392,187 386.492,72	183	579.395,387 386.490,295	4.015	183	579.395,387 386.490,295	184	579.395,831 386.489,652	0.781
184	579.395,831 386.489,652	185	579.397,362 386.487,434	2.695	185	579.397,362 386.487,434	186	579.398,841 386.485,292	2.603	186	579.398,841 386.485,292	187	579.410,116 386.470,653	18.478
187	579.410,116 386.470,653	188	579.425,362 386.460,719	18.197	188	579.425,362 386.460,719	189	579.438,643 386.451,927	15.927	189	579.438,643 386.451,927	190	579.460,433 386.437,581	26.089
190	579.460,433 386.437,581	191	579.477,639 386.424,996	21.317	191	579.477,639 386.424,996	192	579.487,005 386.417,406	12.055	192	579.487,005 386.417,406	193	579.497,263 386.409,859	12.735
193	579.497,263 386.409,859	194	579.513,078 386.398,611	19.407	194	579.513,078 386.398,611	195	579.528,484 386.385,456	20.258	195	579.528,484 386.385,456	196	579.537,38 386.380,799	10.041
196	579.537,38 386.380,799	197	579.549,639 386.370,804	15.817	197	579.549,639 386.370,804	198	579.565,499 386.357,801	20.509	198	579.565,499 386.357,801	199	579.583,468 386.346,819	21.059
199	579.583,468 386.346,819	200	579.590,021 386.340,0	9.457	200	579.590,021 386.340,0	201	579.602,039 386.333,817	13.515	201	579.602,039 386.333,817	202	579.604,379 386.333,329	2.39
202	579.604,379 386.333,329	203	579.604,204 386.334,645	1.328	203	579.604,204 386.334,645	204	579.607,418 386.335,116	3.248	204	579.607,418 386.335,116	205	579.607,815 386.332,612	2.535
205	579.607,815 386.332,612	206	579.619,971 386.330,077	12.418	206	579.619,971 386.330,077	207	579.629,308 386.328,572	9.458	207	579.629,308 386.328,572	208	579.657,717 386.327,053	28.45
208	579.657,717 386.327,053	209	579.665,108 386.328,47	7.526	209	579.665,108 386.328,47	210	579.670,344 386.329,61	5.359	210	579.670,344 386.329,61	211	579.683,146 386.332,984	13.239
211	579.683,146 386.332,984	212	579.700,633 386.334,033	17.518	212	579.700,633 386.334,033	213	579.721,233 386.330,969	20.827	213	579.721,233 386.330,969	214	579.733,064 386.330,564	11.838

Punct început	X / Y	Punct sfârșit	X / Y	Lungime segment	Punct început	X / Y	Punct sfârșit	X / Y	Lungime segment	Punct început	X / Y	Punct sfârșit	X / Y	Lungime segment
214	579.733,064 386.330,564	215	579.738,374 386.328,91	5.562	215	579.738,374 386.328,91	216	579.744,54 386.328,346	6.192	216	579.744,54 386.328,346	217	579.750,419 386.324,861	6.834
217	579.750,419 386.324,861	218	579.754,928 386.321,205	5.805	218	579.754,928 386.321,205	219	579.764,572 386.312,11	13.256	219	579.764,572 386.312,11	220	579.780,475 386.286,227	30.378
220	579.780,475 386.286,227	221	579.797,876 386.261,669	30.098	221	579.797,876 386.261,669	222	579.810,591 386.242,135	23.308	222	579.810,591 386.242,135	1	579.815,717 386.235,937	8.043

** Lungimile segmentelor sunt determinate în planul de proiecție Stereo 70 și sunt rotunjite la 1 milimetru.

*** Distanța dintre puncte este formată din segmente cumulate ce sunt mai mici decât valoarea 1 milimetru.

Neutilizabil în Circuitul Civil



DATE DESPRE IMOBILUL NR. 9922

Oficiul de Cadastru și Publicitate Imobiliară PRAHOVA
Biroul de Cadastru și Publicitate Imobiliară Ploiești

A. Partea I. Descrierea imobilului

TEREN Intravilan

Adresa: Loc. Blejoi, Jud. Prahova, curs de apa - Dâmbu

Nr. Crt	Nr cadastral Nr. topografic	Suprafața* (mp)	Observații / Referințe
A1	37946	79	Sector cadastral:0 Teren neimprejmuit;

B. Partea II. Proprietari și acte

Inscrieri privitoare la dreptul de proprietate și alte drepturi reale	Referințe	
164780 / 15/09/2025		
Act Normativ nr. 1705, din 29/11/2006 emis de Guvernul României (Anexa nr.12 la HG 1705 din 29.11.2006 emisă de Guvernul României. ; act administrativ nr 9 din 05.09.2025, emis de Administrația Bazinală de Apa Buzău Ialomița);		
B1	Intabulare, drept de PROPRIETATE, dobandit prin Lege, cota actuala 1/1, cota initiala 1/1 1) STATUL ROMÂN, CIF:999999999999, (domeniul public)	A1
B2	Intabulare, drept de ADMINISTRARE 1) ADMINISTRAȚIA NAȚIONALĂ APELE ROMÂNE PRIN ADMINISTRAȚIA BAZINALĂ DE APĂ BUZĂU IALOMIȚA, CIF:999999999999	A1

C. Partea III. SARCINI .

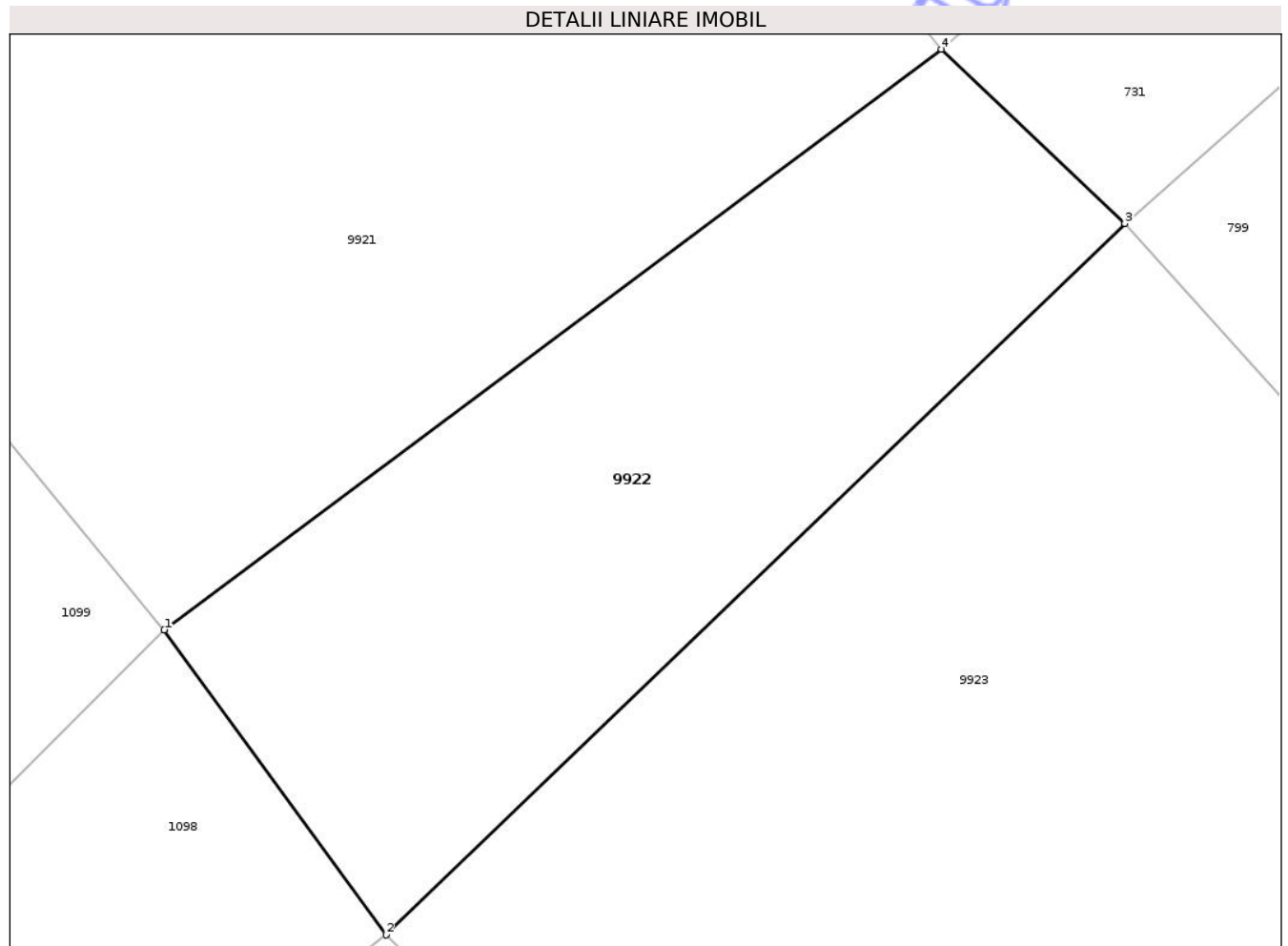
Inscrieri privind dezmembramintele dreptului de proprietate, drepturi reale de garanție și sarcini	Referințe
NU SUNT	

Anexa Nr. 1 La Partea I

Teren

Nr cadastral	Suprafața (mp)*	Observații / Referințe
37946	79	

* Suprafața este determinată în planul de proiecție Stereo 70.



Date referitoare la teren

Crt	Categorie folosință	Intra vilan	Suprafața (mp)	Tarla	Parcelă	Nr. topo	Observații / Referințe
99 22	ape curgătoare	DA	79	-	HC127	-	curs de apa - Dâmbu

Lungime Segmente

1) Valorile lungimilor segmentelor sunt obținute din proiecție în plan.

Punct început	X / Y	Punct sfârșit	X / Y	Lungime segment (** (m)
1	579.815,717 386.235,937	2	579.819,239 386.231,098	5.985
2	579.819,239 386.231,098	3	579.830,973 386.242,385	16.281
3	579.830,973 386.242,385	4	579.828,06 386.245,148	4.015
4	579.828,06 386.245,148	1	579.815,717 386.235,937	15.401

** Lungimile segmentelor sunt determinate în planul de proiecție Stereo 70 și sunt rotunjite la 1 milimetru.

*** Distanța dintre puncte este formată din segmente cumulate ce sunt mai mici decât valoarea 1 milimetru.

Neutilizabil în Circuitul
Civil



DATE DESPRE IMOBILUL NR. 9925

Oficiul de Cadastru și Publicitate Imobiliară PRAHOVA
Biroul de Cadastru și Publicitate Imobiliară Ploiești

A. Partea I. Descrierea imobilului

TEREN Extravilan

Adresa: Jud. Prahova

Nr. Crt	Nr cadastral Nr. topografic	Suprafața* (mp)	Observații / Referințe
A1		89	Sector cadastral:0 Teren neîmprejmuit; Imobil provenit din cartea funciara cu nr. 22738 deschisa pe UAT Paulesti

B. Partea II. Proprietari și acte

Inscrieri privitoare la dreptul de proprietate și alte drepturi reale		Referințe
/		
Act Administrativ nr. 92, din 26/11/2007 emis de CNADNR-DRDP BUCURESTI (proces-verbal nr. 98/12.09.2007 emis de CNADNR-DRDP BUCURESTI);		
B1	Intabulare, drept de PROPRIETATE, dobandit prin Lege, cota actuala 1/1, cota initiala 1/1 1) STATUL ROMAN, CIF:999999999999, (DOMENIU PUBLIC)	A1
B2	Intabulare, drept de ADMINISTRARE, dobandit prin Lege, cota actuala 1/1, cota initiala 1/1 1) COMPANIA NATIONALA DE AUTOSTRAZI SI DRUMURI NATIONALE DIN ROMANIA S.A., CIF: 999999999999	A1

C. Partea III. SARCINI .

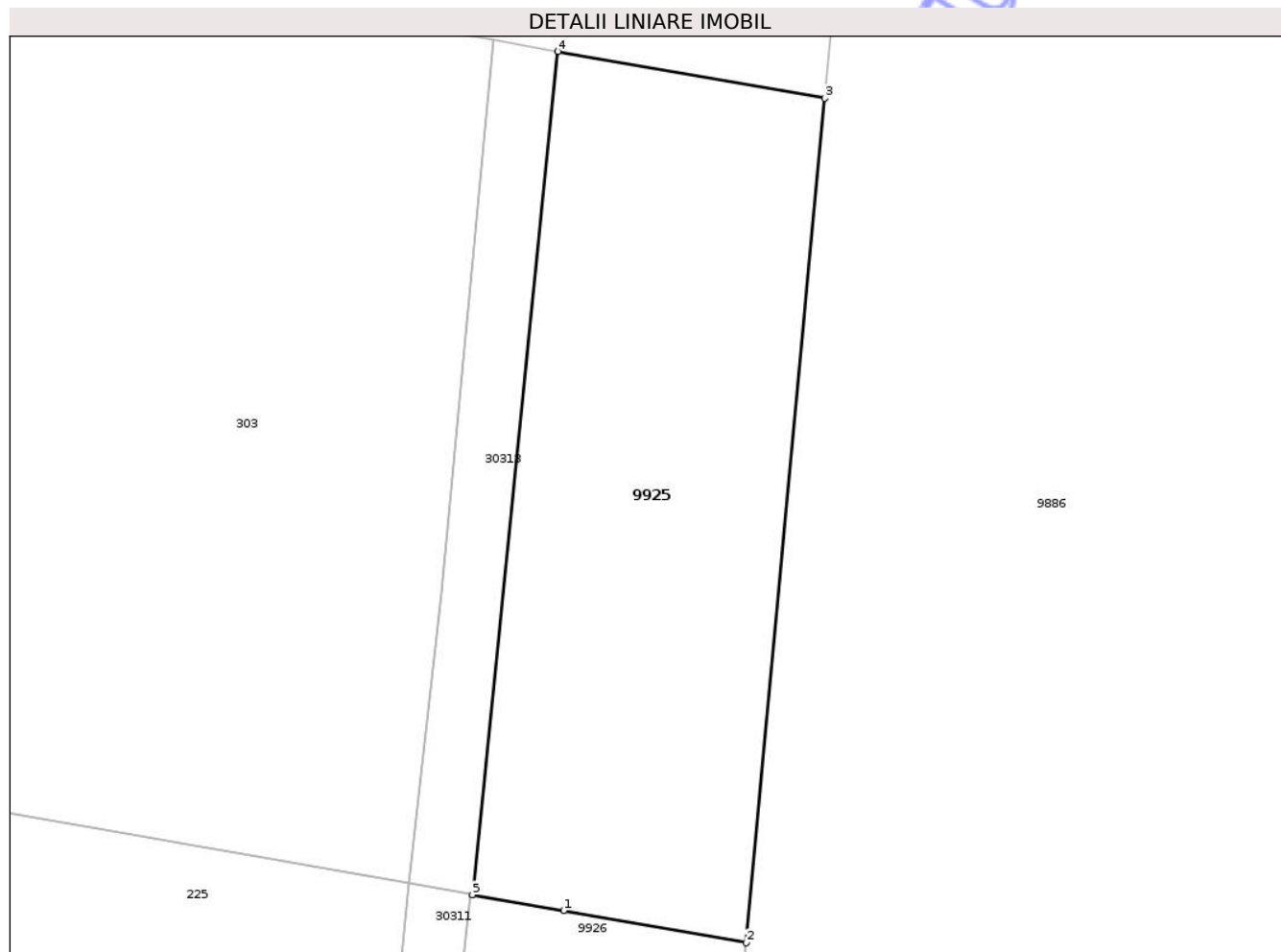
Inscrieri privind dezmembramintele dreptului de proprietate, drepturi reale de garanție și sarcini	Referințe
NU SUNT	

Anexa Nr. 1 La Partea I

Teren

Nr cadastral	Suprafața (mp)*	Observații / Referințe
	89	Imobil provenit din cartea funciara cu nr. 22738 deschisa pe UAT Paulesti

* Suprafața este determinată în planul de proiecție Stereo 70.



Date referitoare la teren

Crt	Categorie folosință	Intravilan	Suprafața (mp)	Tarla	Parcelă	Nr. topo	Observații / Referințe
9925	arabil	NU	89	39	804/95	-	

Lungime Segmente

1) Valorile lungimilor segmentelor sunt obținute din proiecție în plan.

Punct început	X / Y	Punct sfârșit	X / Y	Lungime segment (** (m)
1	576.037,885 383.835,493	2	576.041,465 383.834,865	3.635
2	576.041,465 383.834,865	3	576.043,007 383.851,404	16.611
3	576.043,007 383.851,404	4	576.037,774 383.852,321	5.313
4	576.037,774 383.852,321	5	576.036,101 383.835,806	16.6
5	576.036,101 383.835,806	1	576.037,885 383.835,493	1.811

** Lungimile segmentelor sunt determinate în planul de proiecție Stereo 70 și sunt rotunjite la 1 milimetru.

*** Distanța dintre puncte este formată din segmente cumulate ce sunt mai mici decât valoarea 1 milimetru.

Neutilizabil în Circuitul
Civil

**DATE DESPRE IMOBILUL NR. 9926**

Oficiul de Cadastru și Publicitate Imobiliară PRAHOVA
Biroul de Cadastru și Publicitate Imobiliară Ploiești

A. Partea I. Descrierea imobilului

TEREN Extravilan

Adresa: Jud. Prahova

Nr. Crt	Nr cadastral Nr. topografic	Suprafața* (mp)	Observații / Referințe
A1		363	Sector cadastral:0 Teren neimprejmuit; Imobil provenit din cartea funciara cu nr. 24018 deschisa pe UAT Paulesti

B. Partea II. Proprietari și acte

Inscrieri privitoare la dreptul de proprietate și alte drepturi reale		Referințe
/		
Act Administrativ nr. 4, din 02/04/2009 emis de CNADR (proces-verbal nr. 4/23.09.2009 emis de CNADR);		
B1	Intabulare, drept de PROPRIETATE, dobandit prin Lege, cota actuala 1/1, cota initiala 1/1 1) STATUL ROMAN, CIF:9999999999999, (DOMENIU PUBLIC)	A1
B2	Intabulare, drept de ADMINISTRARE, dobandit prin Lege, cota actuala 1/1, cota initiala 1/1 1) COMPANIA NATIONALA DE AUTOSTRAZI SI DRUMURI NATIONALE DIN ROMANIA S.A., CIF: 9999999999999	A1

C. Partea III. SARCINI .

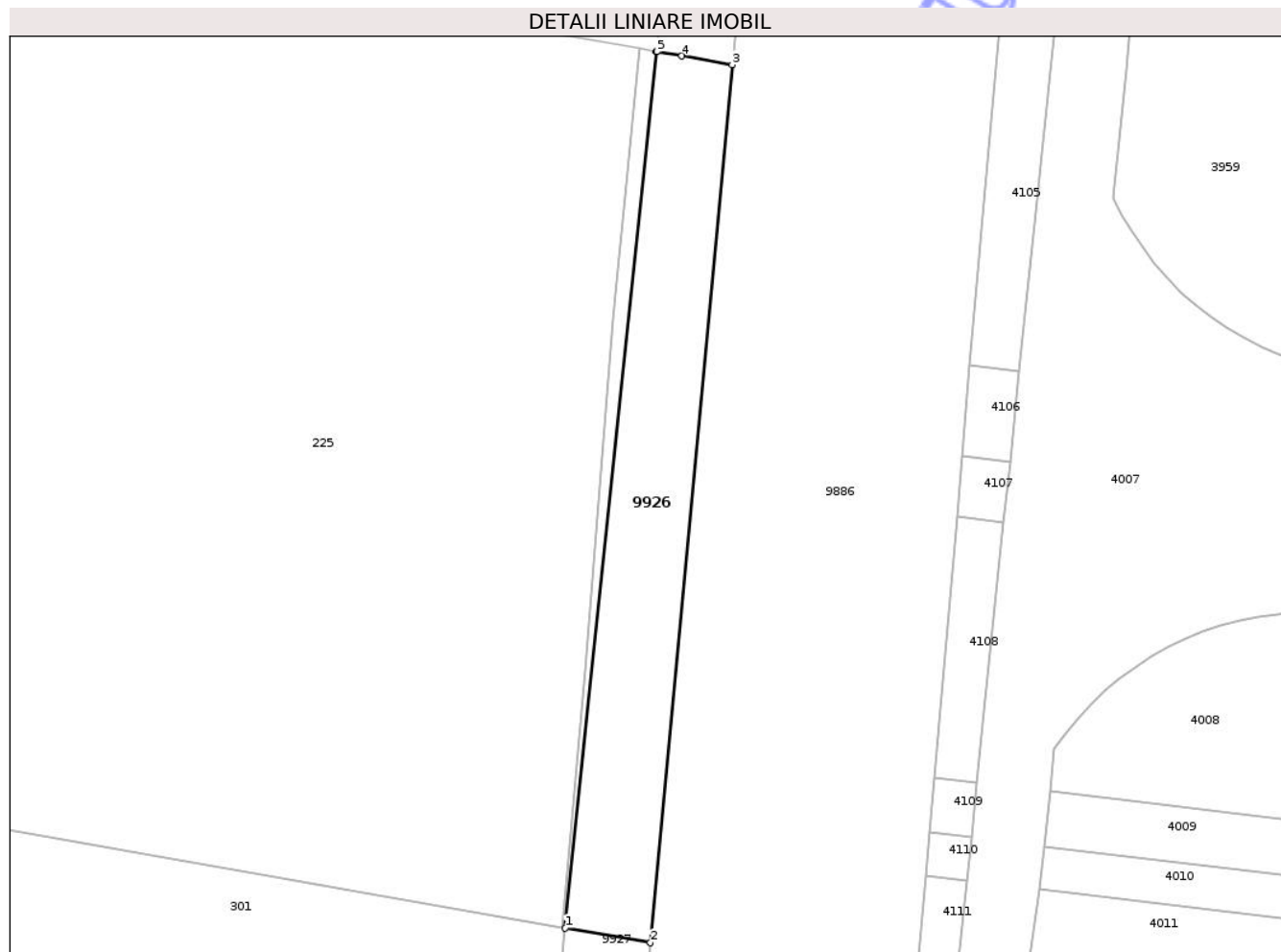
Inscrieri privind dezmembramintele dreptului de proprietate, drepturi reale de garanție și sarcini	Referințe
NU SUNT	

Anexa Nr. 1 La Partea I

Teren

Nr cadastral	Suprafața (mp)*	Observații / Referințe
	363	Imobil provenit din cartea funciara cu nr. 24018 deschisa pe UAT Paulesti

* Suprafața este determinată în planul de proiecție Stereo 70.



Date referitoare la teren

Crt	Categorie folosință	Intravilan	Suprafața (mp)	Tarla	Parcelă	Nr. topo	Observații / Referințe
9926	arabil	NU	363	39	804/96	-	

Lungime Segmente

1) Valorile lungimilor segmentelor sunt obținute din proiecție în plan.

Punct început	X / Y	Punct sfârșit	X / Y	Lungime segment (** (m)
1	576.029,603 383.773,626	2	576.035,66 383.772,57	6.148
2	576.035,66 383.772,57	3	576.041,465 383.834,865	62.565
3	576.041,465 383.834,865	4	576.037,885 383.835,493	3.635
4	576.037,885 383.835,493	5	576.036,101 383.835,806	1.811
5	576.036,101 383.835,806	6	576.036,06 383.835,813	0.042

Punct început	X / Y	Punct sfârșit	X / Y	Lungime segment (** (m)
6	576.036,06 383.835,813	1	576.029,603 383.773,626	62.521

** Lungimile segmentelor sunt determinate în planul de proiecție Stereo 70 și sunt rotunjite la 1 milimetru.

*** Distanța dintre puncte este formată din segmente cumulate ce sunt mai mici decât valoarea 1 milimetru.

Neutilizabil în Circuitul Civil



DATE DESPRE IMOBILUL NR. 9927

Oficiul de Cadastru și Publicitate Imobiliară PRAHOVA
Biroul de Cadastru și Publicitate Imobiliară Ploiești

A. Partea I. Descrierea imobilului

TEREN Extravilan

Adresa: Jud. Prahova

Nr. Crt	Nr cadastral Nr. topografic	Suprafața* (mp)	Observații / Referințe
A1		Din acte: 617 Masurata: 618	Sector cadastral:0 Teren neimprejmuit; Imobil provenit din cartea funciara cu nr. 22794 deschisa pe UAT Paulesti

B. Partea II. Proprietari și acte

Inscrieri privitoare la dreptul de proprietate și alte drepturi reale	Referințe	
/		
Act Administrativ nr. 95, din 26/11/2007 emis de CNADNR-DRDP BUCURESTI (Proces-verbal nr. 99/12.09.2007 emis de CNADNR-DRDP BUCURESTI);		
B1	Intabulare, drept de PROPRIETATE, dobandit prin Lege, cota actuala 1/1, cota initiala 1/1 1) STATUL ROMAN, CIF:999999999999, (DOMENIU PUBLIC)	A1
B2	Intabulare, drept de ADMINISTRARE, dobandit prin Lege, cota actuala 1/1, cota initiala 1/1 1) COMPANIA NATIONALA DE AUTOSTRAZI SI DRUMURI NATIONALE DIN ROMANIA S.A., CIF: 999999999999	A1

C. Partea III. SARCINI .

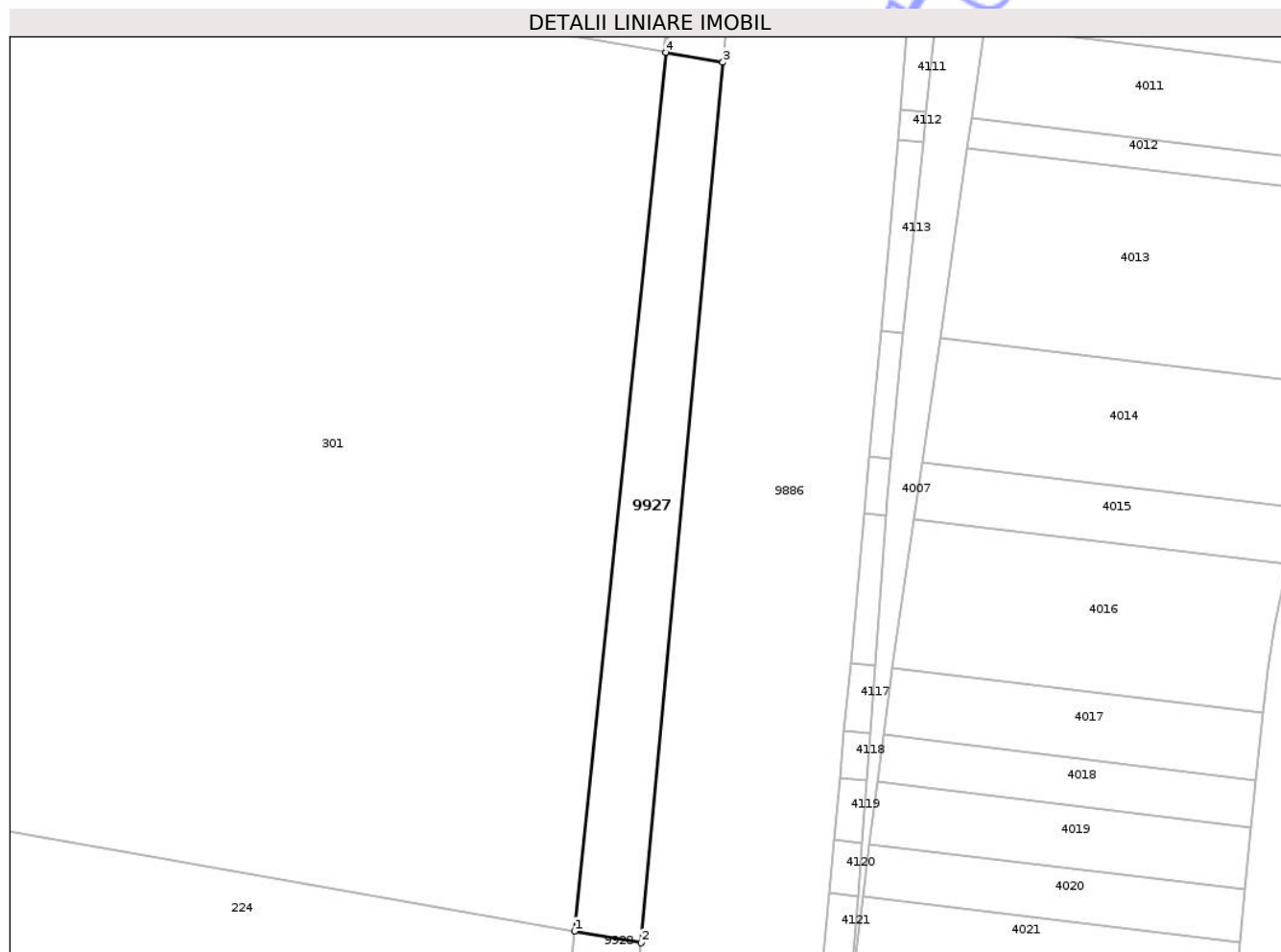
Inscrieri privind dezmembramintele dreptului de proprietate, drepturi reale de garanție și sarcini	Referințe
NU SUNT	

Anexa Nr. 1 La Partea I

Teren

Nr cadastral	Suprafața (mp)*	Observații / Referințe
	Din acte: 617 Masurata: 618	Imobil provenit din cartea funciara cu nr. 22794 deschisa pe UAT Paulesti

* Suprafața este determinată în planul de proiecție Stereo 70.



Date referitoare la teren

Crt	Categorie folosință	Intra vilan	Suprafața (mp)	Tarla	Parcelă	Nr. topo	Observații / Referințe
99 27	arabil	NU	618	39	804/97	-	

Lungime Segmente

1) Valorile lungimilor segmentelor sunt obținute din proiecție în plan.

Punct început	X / Y	Punct sfârșit	X / Y	Lungime segment (** (m)
1	576.019,965 383.680,8	2	576.026,984 383.679,569	7.126
2	576.026,984 383.679,569	3	576.035,66 383.772,57	93.405
3	576.035,66 383.772,57	4	576.029,603 383.773,626	6.148
4	576.029,603 383.773,626	1	576.019,965 383.680,8	93.325

** Lungimile segmentelor sunt determinate în planul de proiecție Stereo 70 și sunt rotunjite la 1 milimetru.

*** Distanța dintre puncte este formată din segmente cumulate ce sunt mai mici decât valoarea 1 milimetru.

Neutilizabil în Circuitul
Civil

**DATE DESPRE IMOBILUL NR. 9928**

Oficiul de Cadastru și Publicitate Imobiliară PRAHOVA
Biroul de Cadastru și Publicitate Imobiliară Ploiești

A. Partea I. Descrierea imobilului

TEREN Extravilan

Adresa: Jud. Prahova

Nr. Crt	Nr cadastral Nr. topografic	Suprafața* (mp)	Observații / Referințe
A1		927	Sector cadastral:0 Teren neimprejmuit; Imobil provenit din cartea funciara cu nr. 22643 deschisa pe UAT Paulesti

B. Partea II. Proprietari și acte

Inscrieri privitoare la dreptul de proprietate și alte drepturi reale		Referințe
/		
Act Administrativ nr. 15, din 19/10/2007 emis de MTCT (proces-verbal nr. 6/10.09.2007 emis de CNADNR);		
B1	Intabulare, drept de PROPRIETATE, dobandit prin Lege, cota actuala 1/1, cota initiala 1/1 1) STATUL ROMAN, CIF:9999999999999, (DOMENIU PUBLIC)	A1
B2	Intabulare, drept de ADMINISTRARE, dobandit prin Lege, cota actuala 1/1, cota initiala 1/1 1) COMPANIA NATIONALA DE AUTOSTRAZI SI DRUMURI NATIONALE DIN ROMANIA S.A., CIF: 9999999999999	A1

C. Partea III. SARCINI .

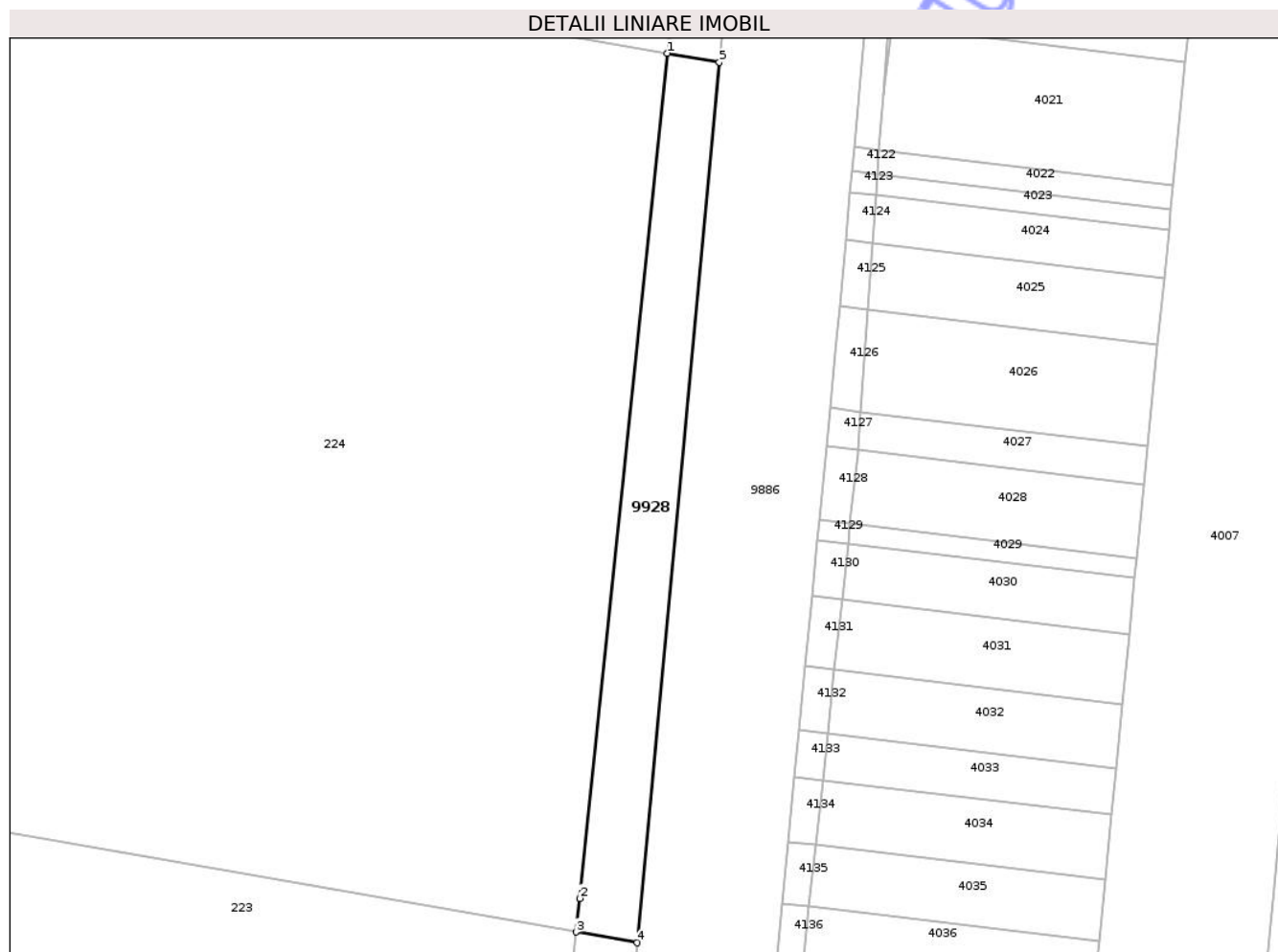
Inscrieri privind dezmembramintele dreptului de proprietate, drepturi reale de garanție și sarcini	Referințe
NU SUNT	

Anexa Nr. 1 La Partea I

Teren

Nr cadastral	Suprafața (mp)*	Observații / Referințe
	927	Imobil provenit din cartea funciara cu nr. 22643 deschisa pe UAT Paulesti

* Suprafața este determinată în planul de proiecție Stereo 70.



Date referitoare la teren

Crt	Categorie folosință	Intra vilan	Suprafața (mp)	Tarla	Parcelă	Nr. topo	Observații / Referințe
9928	arabil	NU	927	39	804/98-lot1	-	

Lungime Segmente

1) Valorile lungimilor segmentelor sunt obținute din proiecție în plan.

Punct început	X / Y	Punct sfârșit	X / Y	Lungime segment (** (m)
1	576.019,965 383.680,8	2	576.008,061 383.566,147	115.269
2	576.008,061 383.566,147	3	576.007,558 383.561,585	4.59
3	576.007,558 383.561,585	4	576.015,847 383.560,131	8.416
4	576.015,847 383.560,131	5	576.026,984 383.679,569	119.956
5	576.026,984 383.679,569	1	576.019,965 383.680,8	7.126

** Lungimile segmentelor sunt determinate în planul de proiecție Stereo 70 și sunt rotunjite la 1 milimetru.

*** Distanța dintre puncte este formată din segmente cumulate ce sunt mai mici decât valoarea 1 milimetru.

Neutilizabil în Circuitul
Civil



DATE DESPRE IMOBILUL NR. 9929

Oficiul de Cadastru și Publicitate Imobiliară PRAHOVA
Biroul de Cadastru și Publicitate Imobiliară Ploiești

A. Partea I. Descrierea imobilului

TEREN Extravilan

Adresa: Jud. Prahova

Nr. Crt	Nr cadastral Nr. topografic	Suprafața* (mp)	Observații / Referințe
A1		393	Sector cadastral:0 Teren neîmprejmuit; Imobil provenit din cartea funciara cu nr. 22591 deschisa pe UAT Paulesti

B. Partea II. Proprietari și acte

Inscrieri privitoare la dreptul de proprietate și alte drepturi reale		Referințe
/		
Act Administrativ nr. 63, din 22/10/2007 emis de CNADNR-DRDP BUCURESTI (Proces-verbal nr.49/12.09.2007 emis de CNADNR-DRDP BUCURESTI);		
B1	Intabulare, drept de PROPRIETATE, dobandit prin Lege, cota actuala 1/1, cota initiala 1/1 1) STATUL ROMAN, CIF:999999999999, (DOMENIU PUBLIC)	A1
B2	Intabulare, drept de ADMINISTRARE, dobandit prin Lege, cota actuala 1/1, cota initiala 1/1 1) COMPANIA NATIONALA DE AUTOSTRAZI SI DRUMURI NATIONALE DIN ROMANIA S.A., CIF: 999999999999	A1

C. Partea III. SARCINI .

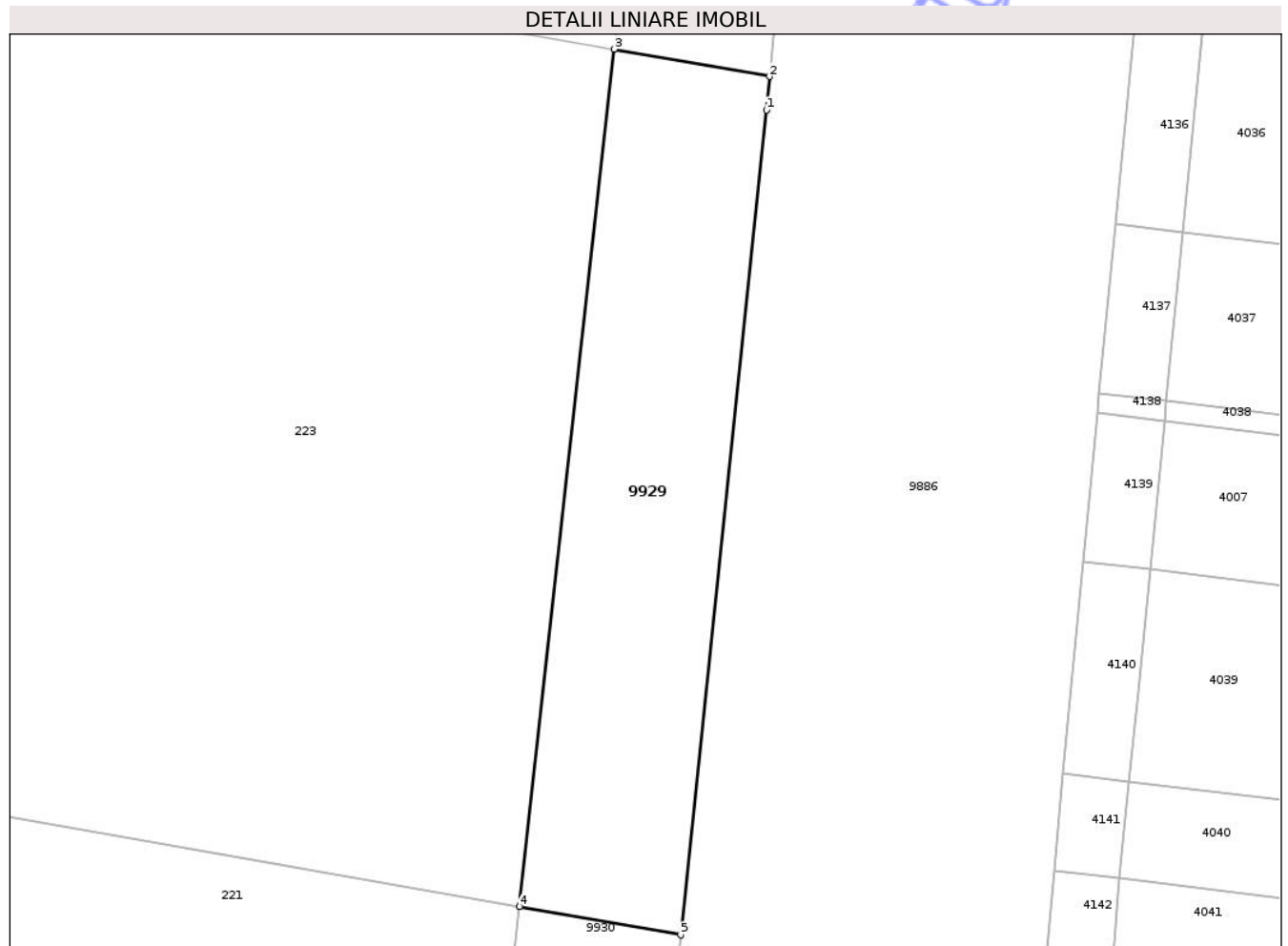
Inscrieri privind dezmembramintele dreptului de proprietate, drepturi reale de garanție și sarcini	Referințe
NU SUNT	

Anexa Nr. 1 La Partea I

Teren

Nr cadastral	Suprafața (mp)*	Observații / Referințe
	393	Imobil provenit din cartea funciara cu nr. 22591 deschisa pe UAT Paulesti

* Suprafața este determinată în planul de proiecție Stereo 70.



Date referitoare la teren

Crt	Categorie folosință	Intravilan	Suprafața (mp)	Tarla	Parcelă	Nr. topo	Observații / Referințe
9929	arabil	NU	393	39	804/99	-	

Lungime Segmente

1) Valorile lungimilor segmentelor sunt obținute din proiecție în plan.

Punct început	X / Y	Punct sfârșit	X / Y	Lungime segment (** (m)
1	576.015,681 383.558,352	2	576.015,847 383.560,131	1.787
2	576.015,847 383.560,131	3	576.007,558 383.561,585	8.416
3	576.007,558 383.561,585	4	576.002,524 383.515,956	45.906
4	576.002,524 383.515,956	5	576.011,107 383.514,45	8.714
5	576.011,107 383.514,45	1	576.015,681 383.558,352	44.14

** Lungimile segmentelor sunt determinate în planul de proiecție Stereo 70 și sunt rotunjite la 1 milimetru.

*** Distanța dintre puncte este formată din segmente cumulate ce sunt mai mici decât valoarea 1 milimetru.

Neutilizabil în Circuitul
Civil

**DATE DESPRE IMOBILUL NR. 9930**

Oficiul de Cadastru și Publicitate Imobiliară PRAHOVA
Biroul de Cadastru și Publicitate Imobiliară Ploiești

A. Partea I. Descrierea imobilului

TEREN Extravilan

Adresa: Jud. Prahova

Nr. Crt	Nr cadastral Nr. topografic	Suprafața* (mp)	Observații / Referințe
A1		238	Sector cadastral:0 Teren neimprejmuit; Imobil provenit din cartea funciara cu nr. 22615 deschisa pe UAT Paulesti

B. Partea II. Proprietari și acte

Inscrieri privitoare la dreptul de proprietate și alte drepturi reale		Referințe
/		
Act Administrativ nr. 74, din 02/11/2007 emis de CNADNR-DRDP BUCURESTI (Proces-verbal nr. 92/12.09.2007 emis de CNADNR-DRDP BUCURESTI);		
B1	Intabulare, drept de PROPRIETATE, dobandit prin Lege, cota actuala 1/1, cota initiala 1/1 1) STATUL ROMAN , CIF:999999999999, (DOMENIU PUBLIC)	A1
B2	Intabulare, drept de ADMINISTRARE, dobandit prin Lege, cota actuala 1/1, cota initiala 1/1 1) COMPANIA NATIONALA DE AUTOSTRAZI SI DRUMURI NATIONALE DIN ROMANIA S.A. , CIF: 999999999999	A1

C. Partea III. SARCINI .

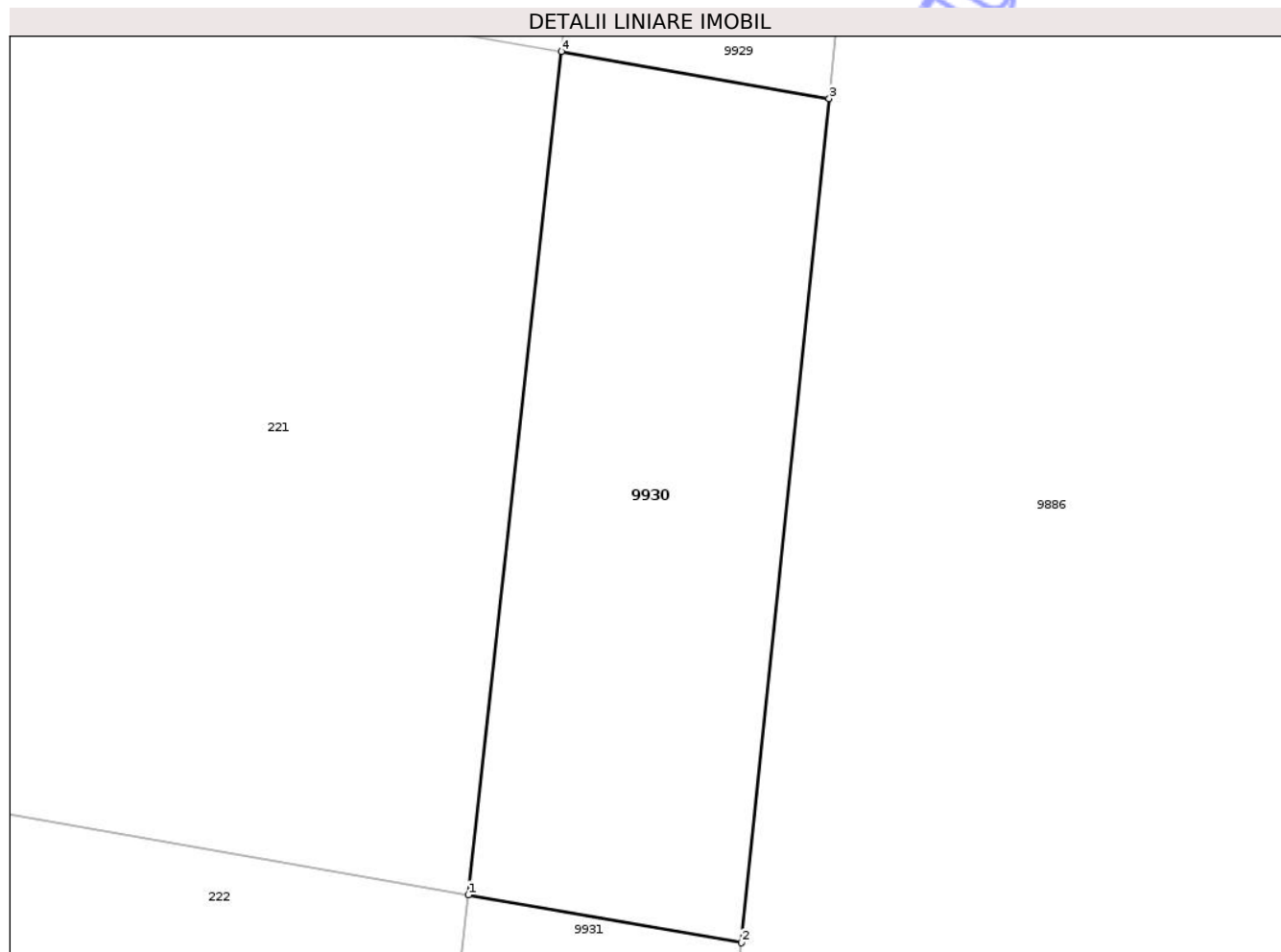
Inscrieri privind dezmembramintele dreptului de proprietate, drepturi reale de garanție și sarcini	Referințe
NU SUNT	

Anexa Nr. 1 La Partea I

Teren

Nr cadastral	Suprafața (mp)*	Observații / Referințe
	238	Imobil provenit din cartea funciara cu nr. 22615 deschisa pe UAT Paulesti

* Suprafața este determinată în planul de proiecție Stereo 70.



Date referitoare la teren

Crt	Categorie folosință	Intra vilan	Suprafața (mp)	Tarla	Parcelă	Nr. topo	Observații / Referințe
9930	arabil	NU	238	39	804/100	-	

Lungime Segmente

1) Valorile lungimilor segmentelor sunt obținute din proiecție în plan.

Punct început	X / Y	Punct sfârșit	X / Y	Lungime segment (** (m)
1	575.999,546 383.488,965	2	576.008,291 383.487,431	8.879
2	576.008,291 383.487,431	3	576.011,107 383.514,45	27.165
3	576.011,107 383.514,45	4	576.002,524 383.515,956	8.714
4	576.002,524 383.515,956	1	575.999,546 383.488,965	27.155

** Lungimile segmentelor sunt determinate în planul de proiecție Stereo 70 și sunt rotunjite la 1 milimetru.

*** Distanța dintre puncte este formată din segmente cumulate ce sunt mai mici decât valoarea 1 milimetru.

Neutilizabil în Circuitul
Civil



DATE DESPRE IMOBILUL NR. 9931

Oficiul de Cadastru și Publicitate Imobiliară PRAHOVA
Biroul de Cadastru și Publicitate Imobiliară Ploiești

A. Partea I. Descrierea imobilului

TEREN Extravilan

Adresa: Jud. Prahova

Nr. Crt	Nr cadastral Nr. topografic	Suprafața* (mp)	Observații / Referințe
A1		76	Sector cadastral:0 Teren neimprejmuit; Imobil provenit din cartea funciara cu nr. 22635 deschisa pe UAT Paulesti

B. Partea II. Proprietari și acte

Inscrieri privitoare la dreptul de proprietate și alte drepturi reale	Referințe	
/		
Act Administrativ nr. 31, din 19/10/2007 emis de CNADNR-DRDP BUCURESTI (Proces-verbal nr.34/11.09.2007 emis de CNADNR);		
B1	Intabulare, drept de PROPRIETATE, dobandit prin Lege, cota actuala 1/1, cota initiala 1/1 1) STATUL ROMAN, CIF:999999999999, (DOMENIU PUBLIC)	A1
B2	Intabulare, drept de ADMINISTRARE, dobandit prin Lege, cota actuala 1/1, cota initiala 1/1 1) COMPANIA NATIONALA DE AUTOSTRAZI SI DRUMURI NATIONALE DIN ROMANIA S.A., CIF: 999999999999	A1

C. Partea III. SARCINI .

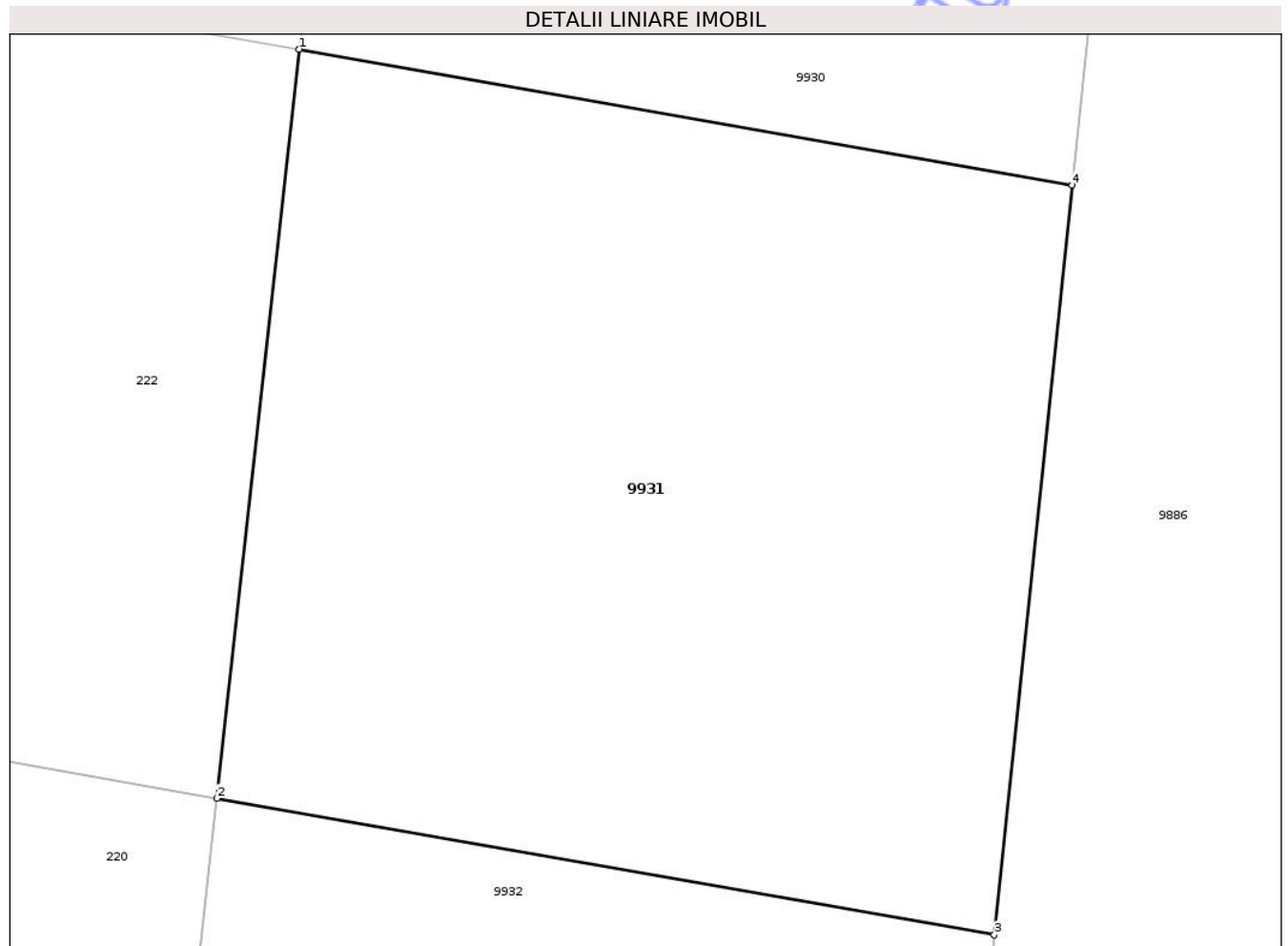
Inscrieri privind dezmembramintele dreptului de proprietate, drepturi reale de garanție și sarcini	Referințe
NU SUNT	

Anexa Nr. 1 La Partea I

Teren

Nr cadastral	Suprafața (mp)*	Observații / Referințe
	76	Imobil provenit din cartea funciara cu nr. 22635 deschisa pe UAT Paulesti

* Suprafața este determinată în planul de proiecție Stereo 70.



Date referitoare la teren

Crt	Categorie folosință	Intra vilan	Suprafața (mp)	Tarla	Parcelă	Nr. topo	Observații / Referințe
9931	arabil	NU	76	39	804/101	-	

Lungime Segmente

1) Valorile lungimilor segmentelor sunt obținute din proiecție în plan.

Punct început	X / Y	Punct sfârșit	X / Y	Lungime segment (** (m)
1	575.999,546 383.488,965	2	575.998,612 383.480,501	8.515
2	575.998,612 383.480,501	3	576.007,408 383.478,958	8.93
3	576.007,408 383.478,958	4	576.008,291 383.487,431	8.519
4	576.008,291 383.487,431	1	575.999,546 383.488,965	8.879

** Lungimile segmentelor sunt determinate în planul de proiecție Stereo 70 și sunt rotunjite la 1 milimetru.

*** Distanța dintre puncte este formată din segmente cumulate ce sunt mai mici decât valoarea 1 milimetru.

Neutilizabil în Circuitul
Civil

**DATE DESPRE IMOBILUL NR. 9932**

Oficiul de Cadastru și Publicitate Imobiliară PRAHOVA
Biroul de Cadastru și Publicitate Imobiliară Ploiești

A. Partea I. Descrierea imobilului

TEREN Extravilan

Adresa: Jud. Prahova

Nr. Crt	Nr cadastral Nr. topografic	Suprafața* (mp)	Observații / Referințe
A1		78	Sector cadastral:0 Teren neimprejmuit; Imobil provenit din cartea funciara cu nr. 22577 deschisa pe UAT Paulesti

B. Partea II. Proprietari și acte

Inscrieri privitoare la dreptul de proprietate și alte drepturi reale		Referințe
/		
Act Administrativ nr. 60, din 22/10/2007 emis de CNADNR-DRDP BUCURESTI (Proces-verbal nr. 85/12.09.2007 emis de CNADNR-DRDP BUCURESTI);		
B1	Intabulare, drept de PROPRIETATE, dobandit prin Lege, cota actuala 1/1, cota initiala 1/1 1) STATUL ROMAN , CIF:999999999999, (DOMENIU PUBLIC)	A1
B2	Intabulare, drept de ADMINISTRARE, dobandit prin Lege, cota actuala 1/1, cota initiala 1/1 1) COMPANIA NATIONALA DE AUTOSTRAZI SI DRUMURI NATIONALE DIN ROMANIA S.A. , CIF: 999999999999	A1

C. Partea III. SARCINI .

Inscrieri privind dezmembramintele dreptului de proprietate, drepturi reale de garanție și sarcini	Referințe
NU SUNT	

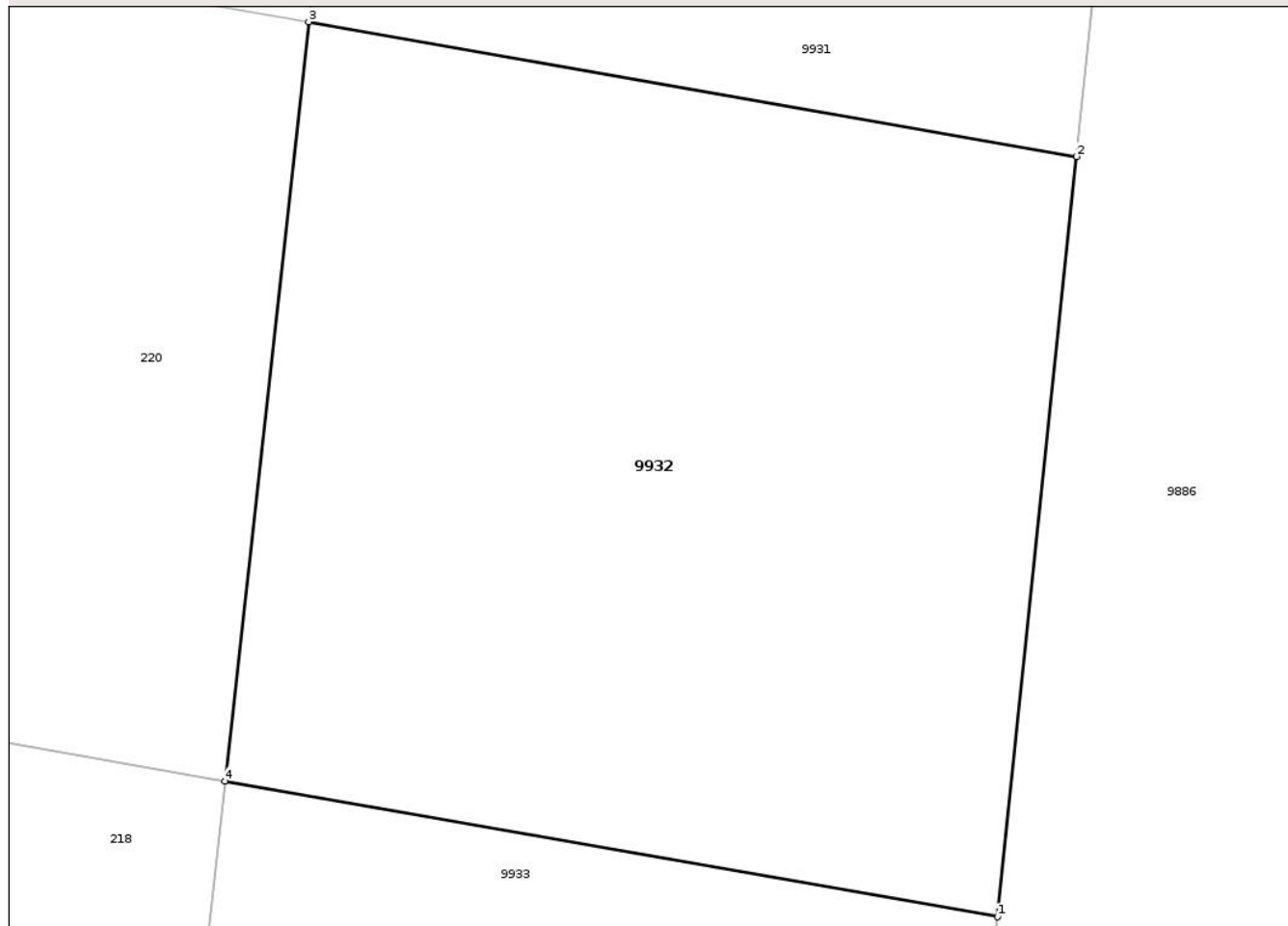
Anexa Nr. 1 La Partea I

Teren

Nr cadastral	Suprafața (mp)*	Observații / Referințe
	78	Imobil provenit din cartea funciara cu nr. 22577 deschisa pe UAT Paulesti

* Suprafața este determinată în planul de proiecție Stereo 70.

DETALII LINIARE IMOBIL



Date referitoare la teren

Crt	Categorie folosință	Intra vilan	Suprafața (mp)	Tarla	Parcelă	Nr. topo	Observații / Referințe
9932	arabil	NU	78	39	804/102	-	

Lungime Segmente

1) Valorile lungimilor segmentelor sunt obținute din proiecție în plan.

Punct început	X / Y	Punct sfârșit	X / Y	Lungime segment (** (m)
1	576.006,502 383.470,258	2	576.007,408 383.478,958	8.747
2	576.007,408 383.478,958	3	575.998,612 383.480,501	8.93
3	575.998,612 383.480,501	4	575.997,653 383.471,81	8.744
4	575.997,653 383.471,81	1	576.006,502 383.470,258	8.984

** Lungimile segmentelor sunt determinate în planul de proiecție Stereo 70 și sunt rotunjite la 1 milimetru.

*** Distanța dintre puncte este formată din segmente cumulate ce sunt mai mici decât valoarea 1 milimetru.

Neutilizabil în Circuitul
Civil



DATE DESPRE IMOBILUL NR. 9933

Oficiul de Cadastru și Publicitate Imobiliară PRAHOVA
Biroul de Cadastru și Publicitate Imobiliară Ploiești

A. Partea I. Descrierea imobilului

TEREN Extravilan

Adresa: Jud. Prahova

Nr. Crt	Nr cadastral Nr. topografic	Suprafața* (mp)	Observații / Referințe
A1		80	Sector cadastral:0 Teren neimprejmuit; Imobil provenit din cartea funciara cu nr. 22612 deschisa pe UAT Paulesti

B. Partea II. Proprietari și acte

Inscrieri privitoare la dreptul de proprietate și alte drepturi reale	Referințe	
/		
Act Administrativ nr. 68, din 22/10/2007 emis de CNADNR-DRDP BUCURESTI (proces-verbal nr. 80/12.09.2007 emis de CNADNR-DRDP BUCURESTI);		
B1	Intabulare, drept de PROPRIETATE, dobandit prin Lege, cota actuala 1/1, cota initiala 1/1 1) STATUL ROMAN, CIF:999999999999, (DOMENIU PUBLIC)	A1
B2	Intabulare, drept de ADMINISTRARE, dobandit prin Lege, cota actuala 1/1, cota initiala 1/1 1) COMPANIA NATIONALA DE AUTOSTRAZI SI DRUMURI NATIONALE DIN ROMANIA S.A., CIF: 999999999999	A1

C. Partea III. SARCINI .

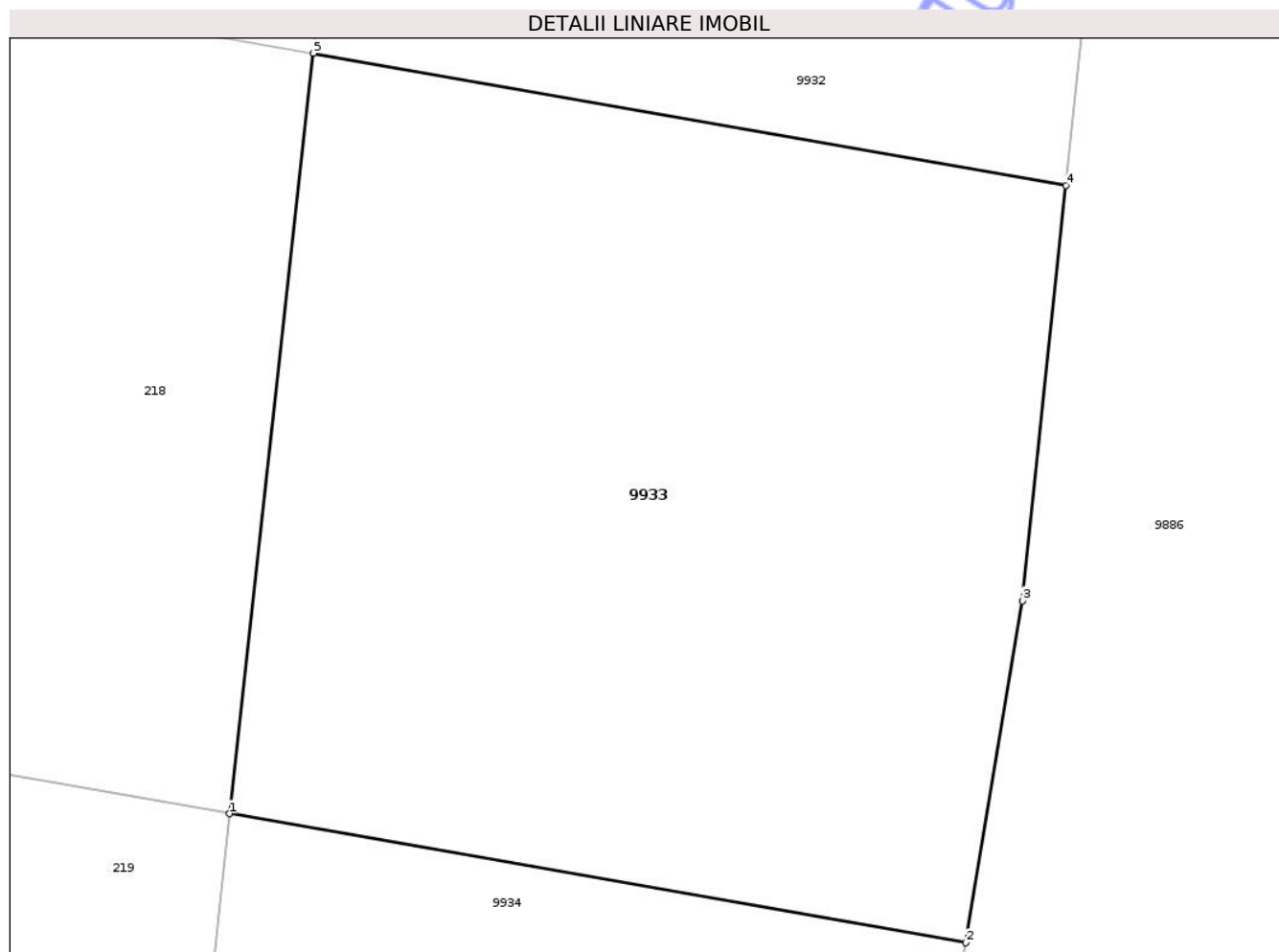
Inscrieri privind dezmembramintele dreptului de proprietate, drepturi reale de garanție și sarcini	Referințe
NU SUNT	

Anexa Nr. 1 La Partea I

Teren

Nr cadastral	Suprafața (mp)*	Observații / Referințe
	80	Imobil provenit din cartea funciara cu nr. 22612 deschisa pe UAT Paulesti

* Suprafața este determinată în planul de proiecție Stereo 70.



Date referitoare la teren

Crt	Categorie folosință	Intra vilan	Suprafața (mp)	Tarla	Parcelă	Nr. topo	Observații / Referințe
9933	arabil	NU	80	39	804/103	-	

Lungime Segmente

1) Valorile lungimilor segmentelor sunt obținute din proiecție în plan.

Punct început	X / Y	Punct sfârșit	X / Y	Lungime segment (** (m)
1	575.996,668 383.462,871	2	576.005,328 383.461,354	8.792
2	576.005,328 383.461,354	3	576.005,993 383.465,374	4.075
3	576.005,993 383.465,374	4	576.006,502 383.470,258	4.91
4	576.006,502 383.470,258	5	575.997,653 383.471,81	8.984
5	575.997,653 383.471,81	1	575.996,668 383.462,871	8.993

** Lungimile segmentelor sunt determinate în planul de proiecție Stereo 70 și sunt rotunjite la 1 milimetru.

*** Distanța dintre puncte este formată din segmente cumulate ce sunt mai mici decât valoarea 1 milimetru.

Neutilizabil în Circuitul
Civil

**DATE DESPRE IMOBILUL NR. 9934**

Oficiul de Cadastru și Publicitate Imobiliară PRAHOVA
Biroul de Cadastru și Publicitate Imobiliară Ploiești

A. Partea I. Descrierea imobilului

TEREN Extravilan

Adresa: Jud. Prahova

Nr. Crt	Nr cadastral Nr. topografic	Suprafața* (mp)	Observații / Referințe
A1		105	Sector cadastral:0 Teren neimprejmuit; Imobil provenit din cartea funciara cu nr. 22571 deschisa pe UAT Paulesti

B. Partea II. Proprietari și acte

Inscrieri privitoare la dreptul de proprietate și alte drepturi reale		Referințe
/		
Act Administrativ nr. 20, din 19/10/2007 emis de CNADNR-DRDP BUCURESTI (proces-verbal nr. 24/11.09.2007 emis de CNADNR SA);		
B1	Intabulare, drept de PROPRIETATE, dobandit prin Lege, cota actuala 1/1, cota initiala 1/1 1) STATUL ROMAN, CIF:999999999999, (DOMENIU PUBLIC)	A1
B2	Intabulare, drept de ADMINISTRARE, dobandit prin Lege, cota actuala 1/1, cota initiala 1/1 1) COMPANIA NATIONALA DE AUTOSTRAZI SI DRUMURI NATIONALE DIN ROMANIA S.A., CIF: 999999999999	A1

C. Partea III. SARCINI .

Inscrieri privind dezmembramintele dreptului de proprietate, drepturi reale de garanție și sarcini	Referințe
NU SUNT	

Anexa Nr. 1 La Partea I

Teren

Nr cadastral	Suprafața (mp)*	Observații / Referințe
	105	Imobil provenit din cartea funciara cu nr. 22571 deschisa pe UAT Paulesti

* Suprafața este determinată în planul de proiecție Stereo 70.

DETALII LINIARE IMOBIL



Date referitoare la teren

Crt	Categorie folosință	Intra vilan	Suprafața (mp)	Tarla	Parcelă	Nr. topo	Observații / Referințe
9934	arabil	NU	105	39	804/104	-	

Lungime Segmente

1) Valorile lungimilor segmentelor sunt obținute din proiecție în plan.

Punct început	X / Y	Punct sfârșit	X / Y	Lungime segment (** (m)
1	576.003,295 383.449,059	2	576.005,328 383.461,354	12.462
2	576.005,328 383.461,354	3	575.996,668 383.462,871	8.792
3	575.996,668 383.462,871	4	575.995,298 383.450,461	12.485
4	575.995,298 383.450,461	1	576.003,295 383.449,059	8.119

** Lungimile segmentelor sunt determinate în planul de proiecție Stereo 70 și sunt rotunjite la 1 milimetru.

*** Distanța dintre puncte este formată din segmente cumulate ce sunt mai mici decât valoarea 1 milimetru.

Neutilizabil în Circuitul
Civil



DATE DESPRE IMOBILUL NR. 9935

Oficiul de Cadastru și Publicitate Imobiliară PRAHOVA
Biroul de Cadastru și Publicitate Imobiliară Ploiești

A. Partea I. Descrierea imobilului

TEREN Extravilan

Adresa: Jud. Prahova

Nr. Crt	Nr cadastral Nr. topografic	Suprafața* (mp)	Observații / Referințe
A1		119	Sector cadastral:0 Teren neimprejmuit; Imobil provenit din cartea funciara cu nr. 22607 deschisa pe UAT Paulesti

B. Partea II. Proprietari și acte

Inscrieri privitoare la dreptul de proprietate și alte drepturi reale		Referințe
/		
Act Administrativ nr. 76, din 21/11/2007 emis de CNADNR (proces-verbal nr.82/12.09.2007 emis de CNADNR);		
B1	Intabulare, drept de PROPRIETATE, dobandit prin Lege, cota actuala 1/1, cota initiala 1/1 1) STATUL ROMAN, CIF:999999999999, (DOMENIU PUBLIC)	A1
B2	Intabulare, drept de PROPRIETATE, dobandit prin Lege, cota actuala 1/1, cota initiala 1/1 1) COMPANIA NATIONALA DE AUTOSTRAZI SI DRUMURI NATIONALE DIN ROMANIA S.A., CIF: 999999999999	A1

C. Partea III. SARCINI .

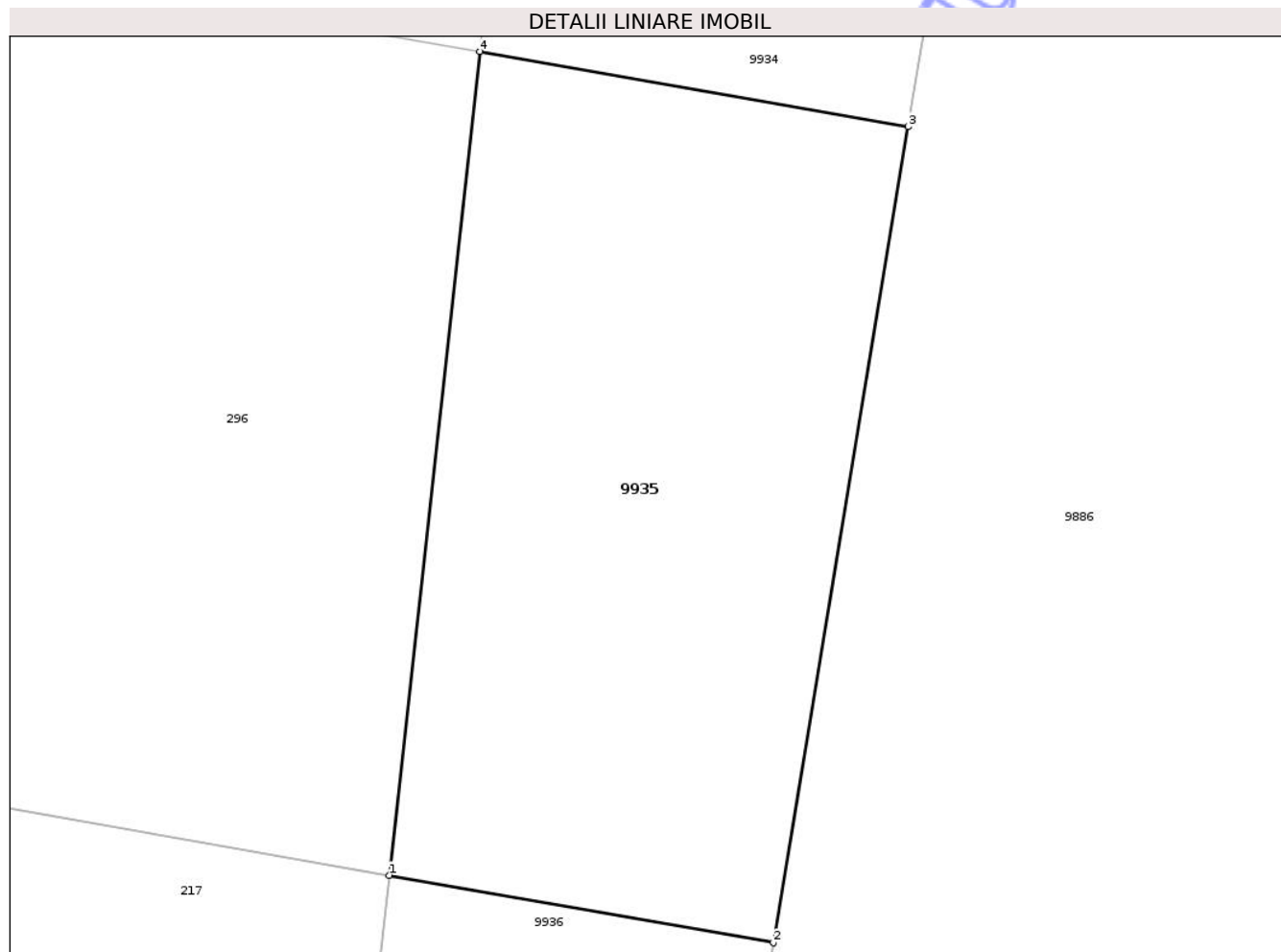
Inscrieri privind dezmembramintele dreptului de proprietate, drepturi reale de garanție și sarcini	Referințe
NU SUNT	

Anexa Nr. 1 La Partea I

Teren

Nr cadastral	Suprafața (mp)*	Observații / Referințe
	119	Imobil provenit din cartea funciara cu nr. 22607 deschisa pe UAT Paulesti

* Suprafața este determinată în planul de proiecție Stereo 70.



Date referitoare la teren

Crt	Categorie folosință	Intra vilan	Suprafața (mp)	Tarla	Parcelă	Nr. topo	Observații / Referințe
9935	arabil	NU	119	39	804/105	-	

Lungime Segmente

1) Valorile lungimilor segmentelor sunt obținute din proiecție în plan.

Punct început	X / Y	Punct sfârșit	X / Y	Lungime segment (** (m)
1	575.993,603 383.435,095	2	576.000,778 383.433,836	7.285
2	576.000,778 383.433,836	3	576.003,295 383.449,059	15.43
3	576.003,295 383.449,059	4	575.995,298 383.450,461	8.119
4	575.995,298 383.450,461	1	575.993,603 383.435,095	15.459

** Lungimile segmentelor sunt determinate în planul de proiecție Stereo 70 și sunt rotunjite la 1 milimetru.

*** Distanța dintre puncte este formată din segmente cumulate ce sunt mai mici decât valoarea 1 milimetru.

Neutilizabil în Circuitul
Civil

**DATE DESPRE IMOBILUL NR. 9936**

Oficiul de Cadastru și Publicitate Imobiliară PRAHOVA
Biroul de Cadastru și Publicitate Imobiliară Ploiești

A. Partea I. Descrierea imobilului

TEREN Extravilan

Adresa: Jud. Prahova

Nr. Crt	Nr cadastral Nr. topografic	Suprafața* (mp)	Observații / Referințe
A1		269	Sector cadastral:0 Teren neimprejmuit; Imobil provenit din cartea funciara cu nr. 23536 deschisa pe UAT Paulesti

B. Partea II. Proprietari și acte

Inscrieri privitoare la dreptul de proprietate și alte drepturi reale		Referințe
/		
Act Administrativ nr. 6, din 21/04/2008 emis de M.T.C.T (Proces-verbal nr.6/12.03.2008 emis de M.T.C.T.);		
B1	Intabulare, drept de PROPRIETATE, dobandit prin Lege, cota actuala 1/1, cota initiala 1/1 1) STATUL ROMAN, CIF:9999999999999, (DOMENIU PUBLIC)	A1
B2	Intabulare, drept de ADMINISTRARE, dobandit prin Lege, cota actuala 1/1, cota initiala 1/1 1) COMPANIA NATIONALA DE AUTOSTRAZI SI DRUMURI NATIONALE DIN ROMANIA S.A., CIF: 9999999999999	A1

C. Partea III. SARCINI .

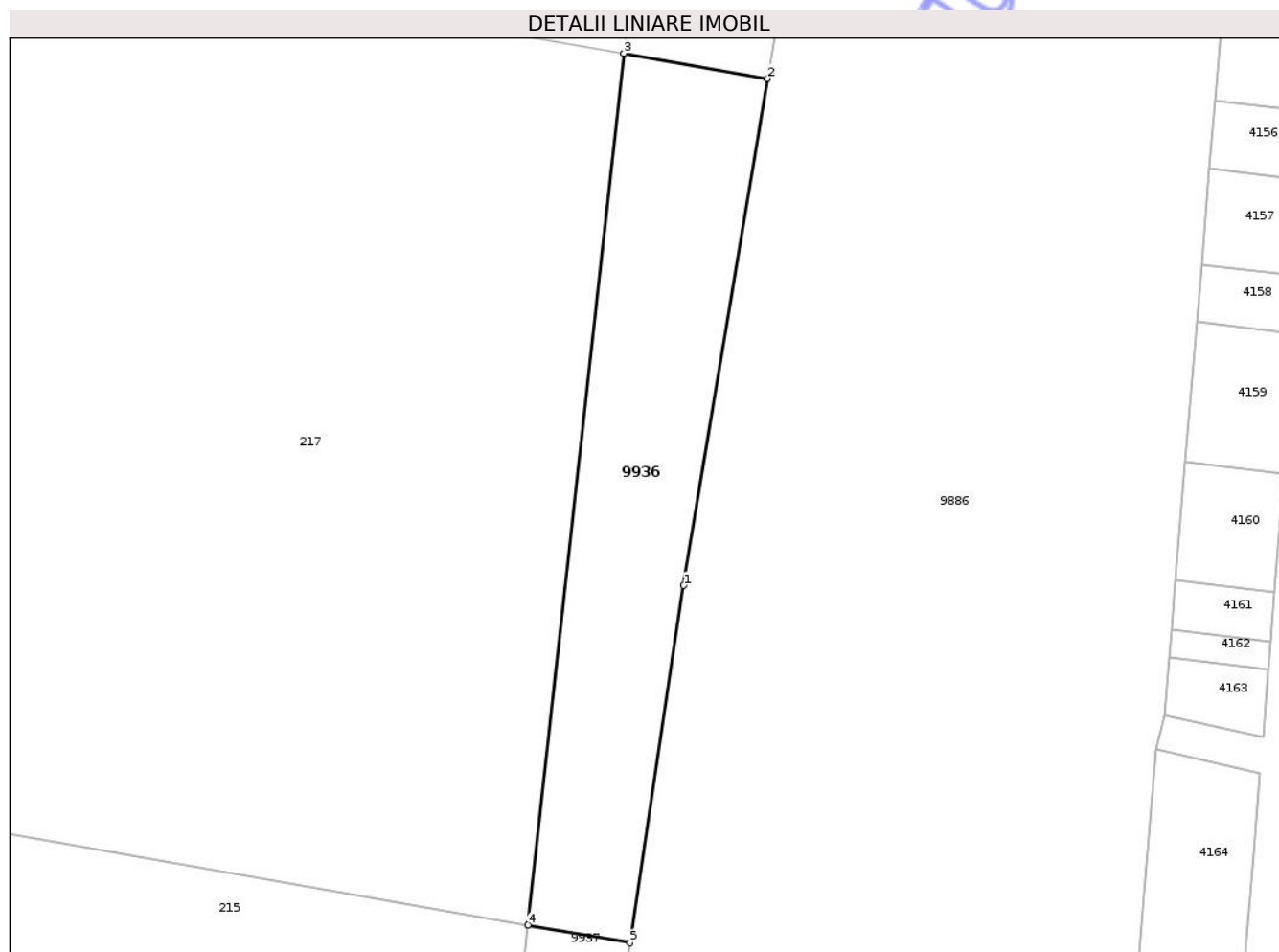
Inscrieri privind dezmembramintele dreptului de proprietate, drepturi reale de garanție și sarcini	Referințe
NU SUNT	

Anexa Nr. 1 La Partea I

Teren

Nr cadastral	Suprafața (mp)*	Observații / Referințe
	269	Imobil provenit din cartea funciara cu nr. 23536 deschisa pe UAT Paulesti

* Suprafața este determinată în planul de proiecție Stereo 70.



Date referitoare la teren

Crt	Categorie folosință	Intra vilan	Suprafața (mp)	Tarla	Parcelă	Nr. topo	Observații / Referințe
9936	arabil	NU	269	39	804/106	-	

Lungime Segmente

1) Valorile lungimilor segmentelor sunt obținute din proiecție în plan.

Punct început	X / Y	Punct sfârșit	X / Y	Lungime segment (** (m)
1	575.996,596 383.408,543	2	576.000,778 383.433,836	25.636
2	576.000,778 383.433,836	3	575.993,603 383.435,095	7.285
3	575.993,603 383.435,095	4	575.988,805 383.391,606	43.753
4	575.988,805 383.391,606	5	575.993,905 383.390,712	5.178
5	575.993,905 383.390,712	1	575.996,596 383.408,543	18.033

** Lungimile segmentelor sunt determinate în planul de proiecție Stereo 70 și sunt rotunjite la 1 milimetru.

*** Distanța dintre puncte este formată din segmente cumulate ce sunt mai mici decât valoarea 1 milimetru.

Neutilizabil în Circuitul
Civil



DATE DESPRE IMOBILUL NR. 9937

Oficiul de Cadastru și Publicitate Imobiliară PRAHOVA
Biroul de Cadastru și Publicitate Imobiliară Ploiești

A. Partea I. Descrierea imobilului

TEREN Extravilan

Adresa: Jud. Prahova

Nr. Crt	Nr cadastral Nr. topografic	Suprafața* (mp)	Observații / Referințe
A1		189	Sector cadastral:0 Teren neimprejmuit; Imobil provenit din cartea funciara cu nr. 22768 deschisa pe UAT Paulesti

B. Partea II. Proprietari și acte

Inscrieri privitoare la dreptul de proprietate și alte drepturi reale	Referințe	
/		
Act Administrativ nr. 88, din 26/11/2007 emis de CNADNR-DRDP BUCURESTI (proces-verbal nr. 74/12.09.2007 emis de CNADNR-DRDP BUCURESTI);		
B1	Intabulare, drept de PROPRIETATE, dobandit prin Lege, cota actuala 1/1, cota initiala 1/1 1) STATUL ROMAN, CIF:999999999999, (DOMENIU PUBLIC)	A1
B2	Intabulare, drept de ADMINISTRARE, dobandit prin Lege, cota actuala 1/1, cota initiala 1/1 1) COMPANIA NATIONALA DE AUTOSTRAZI SI DRUMURI NATIONALE DIN ROMANIA S.A., CIF: 999999999999	A1

C. Partea III. SARCINI .

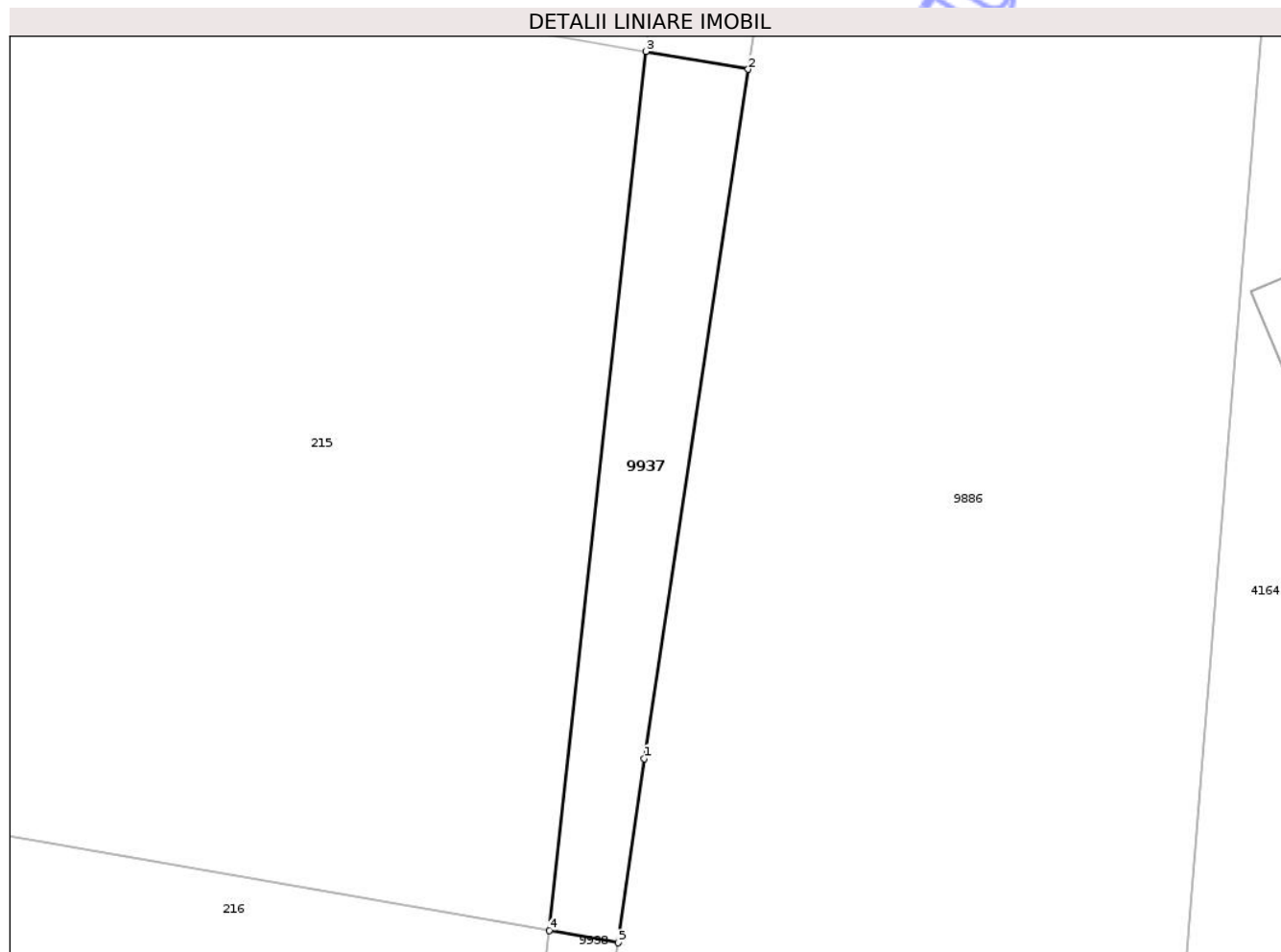
Inscrieri privind dezmembramintele dreptului de proprietate, drepturi reale de garanție și sarcini	Referințe
NU SUNT	

Anexa Nr. 1 La Partea I

Teren

Nr cadastral	Suprafața (mp)*	Observații / Referințe
	189	Imobil provenit din cartea funciara cu nr. 22768 deschisa pe UAT Paulesti

* Suprafața este determinată în planul de proiecție Stereo 70.



Date referitoare la teren

Crt	Categorie folosință	Intra vilan	Suprafața (mp)	Tarla	Parcelă	Nr. topo	Observații / Referințe
99 37	arabil	NU	189	39	804/107	-	

Lungime Segmente

1) Valorile lungimilor segmentelor sunt obținute din proiecție în plan.

Punct început	X / Y	Punct sfârșit	X / Y	Lungime segment (** (m)
1	575.988,723 383.356,376	2	575.993,905 383.390,712	34.725
2	575.993,905 383.390,712	3	575.988,805 383.391,606	5.178
3	575.988,805 383.391,606	4	575.983,973 383.347,803	44.069
4	575.983,973 383.347,803	5	575.987,404 383.347,201	3.483
5	575.987,404 383.347,201	1	575.988,723 383.356,376	9.269

** Lungimile segmentelor sunt determinate în planul de proiecție Stereo 70 și sunt rotunjite la 1 milimetru.

*** Distanța dintre puncte este formată din segmente cumulate ce sunt mai mici decât valoarea 1 milimetru.

Neutilizabil în Circuitul
Civil

**DATE DESPRE IMOBILUL NR. 9943**

Oficiul de Cadastru și Publicitate Imobiliară PRAHOVA
Biroul de Cadastru și Publicitate Imobiliară Ploiești

A. Partea I. Descrierea imobilului

TEREN Extravilan

Adresa: Jud. Prahova

Nr. Crt	Nr cadastral Nr. topografic	Suprafața* (mp)	Observații / Referințe
A1		11	Sector cadastral:0 Teren neimprejmuit; Imobil provenit din cartea funciara cu nr. 22786 deschisa pe UAT Paulesti

B. Partea II. Proprietari și acte

Inscrieri privitoare la dreptul de proprietate și alte drepturi reale		Referințe
/		
Act Administrativ nr. 83, din 26/11/2007 emis de CNADNR-DRDP BUCURESTI (proces-verbal nr.75/12.09.2007 emis de CNADNR-DRDP BUCURESTI);		
B1	Intabulare, drept de PROPRIETATE, dobandit prin Lege, cota actuala 1/1, cota initiala 1/1 1) STATUL ROMAN , CIF:999999999999, (DOMENIU PUBLIC)	A1
B2	Intabulare, drept de ADMINISTRARE, dobandit prin Lege, cota actuala 1/1, cota initiala 1/1 1) COMPANIA NATIONALA DE AUTOSTRAZI SI DRUMURI NATIONALE DIN ROMANIA S.A. , CIF: 999999999999	A1

C. Partea III. SARCINI .

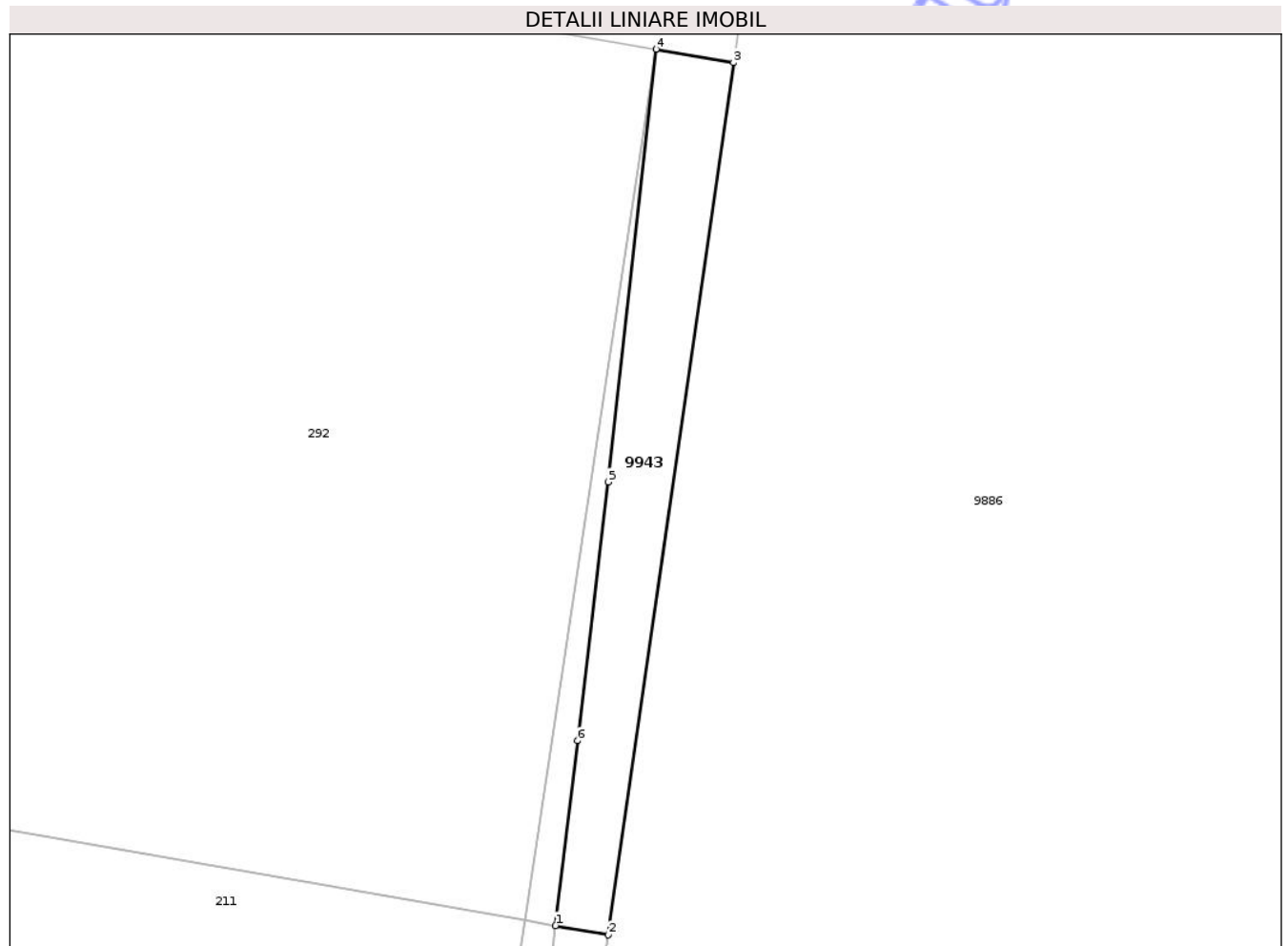
Inscrieri privind dezmembramintele dreptului de proprietate, drepturi reale de garanție și sarcini	Referințe
NU SUNT	

Anexa Nr. 1 La Partea I

Teren

Nr cadastral	Suprafața (mp)*	Observații / Referințe
	11	Imobil provenit din cartea funciara cu nr. 22786 deschisa pe UAT Paulesti

* Suprafața este determinată în planul de proiecție Stereo 70.



Date referitoare la teren

Crt	Categorie folosință	Intra vilan	Suprafața (mp)	Tarla	Parcelă	Nr. topo	Observații / Referințe
99 43	arabil	NU	11	39	804/112	-	

Lungime Segmente

1) Valorile lungimilor segmentelor sunt obținute din proiecție în plan.

Punct început	X / Y	Punct sfârșit	X / Y	Lungime segment (** (m)
1	575.974,57 383.263,08	2	575.975,297 383.262,951	0.738
2	575.975,297 383.262,951	3	575.977,013 383.274,896	12.068
3	575.977,013 383.274,896	4	575.975,95 383.275,082	1.079
4	575.975,95 383.275,082	5	575.975,296 383.269,153	5.965
5	575.975,296 383.269,153	6	575.974,875 383.265,612	3.566

Punct început	X / Y	Punct sfârșit	X / Y	Lungime segment (** (m)
6	575.974,875 383.265,612	1	575.974,57 383.263,08	2.55

** Lungimile segmentelor sunt determinate în planul de proiecție Stereo 70 și sunt rotunjite la 1 milimetru.

*** Distanța dintre puncte este formată din segmente cumulate ce sunt mai mici decât valoarea 1 milimetru.

Neutilizabil în Circuitul Civil

**DATE DESPRE IMOBILUL NR. 9944**

Oficiul de Cadastru și Publicitate Imobiliară PRAHOVA
Biroul de Cadastru și Publicitate Imobiliară Ploiești

A. Partea I. Descrierea imobilului

TEREN Extravilan

Adresa: Jud. Prahova

Nr. Crt	Nr cadastral Nr. topografic	Suprafața* (mp)	Observații / Referințe
A1		3	Sector cadastral:0 Teren neimprejmuit; Imobil provenit din cartea funciara cu nr. 24157 deschisa pe UAT Paulesti

B. Partea II. Proprietari și acte

Inscrieri privitoare la dreptul de proprietate și alte drepturi reale	Referințe	
/		
Act Administrativ nr. 80, din 04/09/2009 emis de COMISIA PT APLICAREA L198/2004 (proces-verbal nr.80/04.09.2009 emis de COMISIA PT. APLICAREA LEGII NR. 198/2004);		
B1	Intabulare, drept de PROPRIETATE, dobandit prin Lege, cota actuala 1/1, cota initiala 1/1 1) STATUL ROMAN , CIF:999999999999, (DOMENIU PUBLIC)	A1
B2	Intabulare, drept de ADMINISTRARE, dobandit prin Lege, cota actuala 1/1, cota initiala 1/1 1) COMPANIA NATIONALA DE AUTOSTRAZI SI DRUMURI NATIONALE DIN ROMANIA S.A. , CIF: 999999999999	A1

C. Partea III. SARCINI .

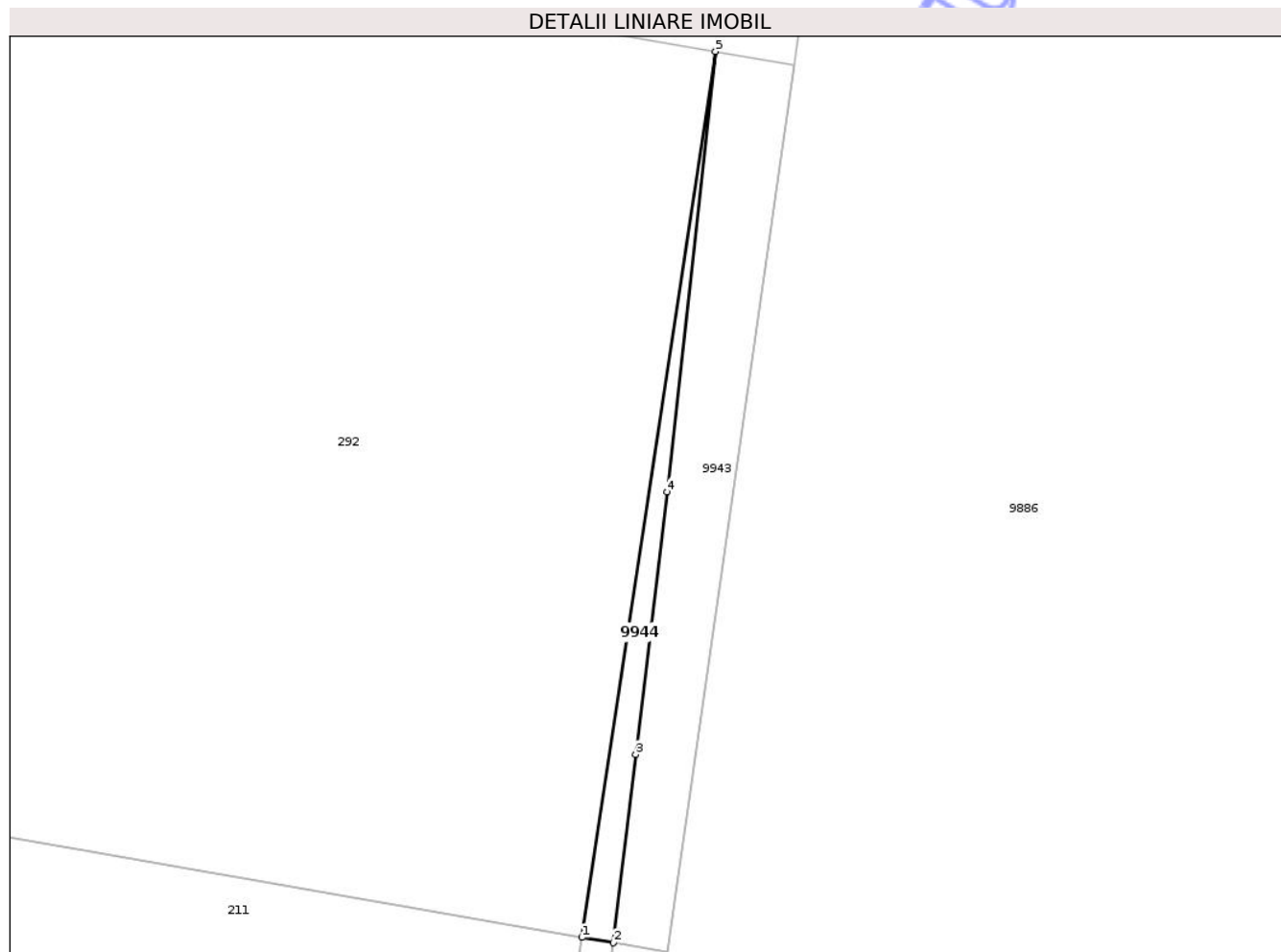
Inscrieri privind dezmembramintele dreptului de proprietate, drepturi reale de garanție și sarcini	Referințe
NU SUNT	

Anexa Nr. 1 La Partea I

Teren

Nr cadastral	Suprafața (mp)*	Observații / Referințe
	3	Imobil provenit din cartea funciara cu nr. 24157 deschisa pe UAT Paulesti

* Suprafața este determinată în planul de proiecție Stereo 70.



Date referitoare la teren

Crt	Categorie folosință	Intra vilan	Suprafața (mp)	Tarla	Parcelă	Nr. topo	Observații / Referințe
99 44	arabil	NU	3	39	804/112	-	

Lungime Segmente

1) Valorile lungimilor segmentelor sunt obținute din proiecție în plan.

Punct început	X / Y	Punct sfârșit	X / Y	Lungime segment (** (m)
1	575.974,15 383.263,153	2	575.974,57 383.263,08	0.426
2	575.974,57 383.263,08	3	575.974,875 383.265,612	2.55
3	575.974,875 383.265,612	4	575.975,296 383.269,153	3.566
4	575.975,296 383.269,153	5	575.975,95 383.275,082	5.965
5	575.975,95 383.275,082	1	575.974,15 383.263,153	12.064

** Lungimile segmentelor sunt determinate în planul de proiecție Stereo 70 și sunt rotunjite la 1 milimetru.

*** Distanța dintre puncte este formată din segmente cumulate ce sunt mai mici decât valoarea 1 milimetru.

Neutilizabil în Circuitul
Civil

**DATE DESPRE IMOBILUL NR. 9949**

Oficiul de Cadastru și Publicitate Imobiliară PRAHOVA
Biroul de Cadastru și Publicitate Imobiliară Ploiești

A. Partea I. Descrierea imobilului

TEREN Extravilan

Adresa: Jud. Prahova

Nr. Crt	Nr cadastral Nr. topografic	Suprafața* (mp)	Observații / Referințe
A1		4	Sector cadastral:0 Teren neimprejmuit; Imobil provenit din cartea funciara cu nr. 23539 deschisa pe UAT Paulesti

B. Partea II. Proprietari și acte

Inscrieri privitoare la dreptul de proprietate și alte drepturi reale		Referințe
/		
Act Administrativ nr. 10, din 15/09/2008 emis de M.T.C.T. (proces-verbal nr. 7/12.03.2008 emis de M.T.C.T.);		
B1	Intabulare, drept de PROPRIETATE, dobandit prin Lege, cota actuala 1/1, cota initiala 1/1 1) STATUL ROMAN, CIF:999999999999, (DOMENIU PUBLIC)	A1
B2	Intabulare, drept de ADMINISTRARE, dobandit prin Lege, cota actuala 1/1, cota initiala 1/1 1) COMPANIA NATIONALA DE AUTOSTRAZI SI DRUMURI NATIONALE DIN ROMANIA S.A., CIF: 999999999999	A1

C. Partea III. SARCINI .

Inscrieri privind dezmembramintele dreptului de proprietate, drepturi reale de garanție și sarcini	Referințe
NU SUNT	

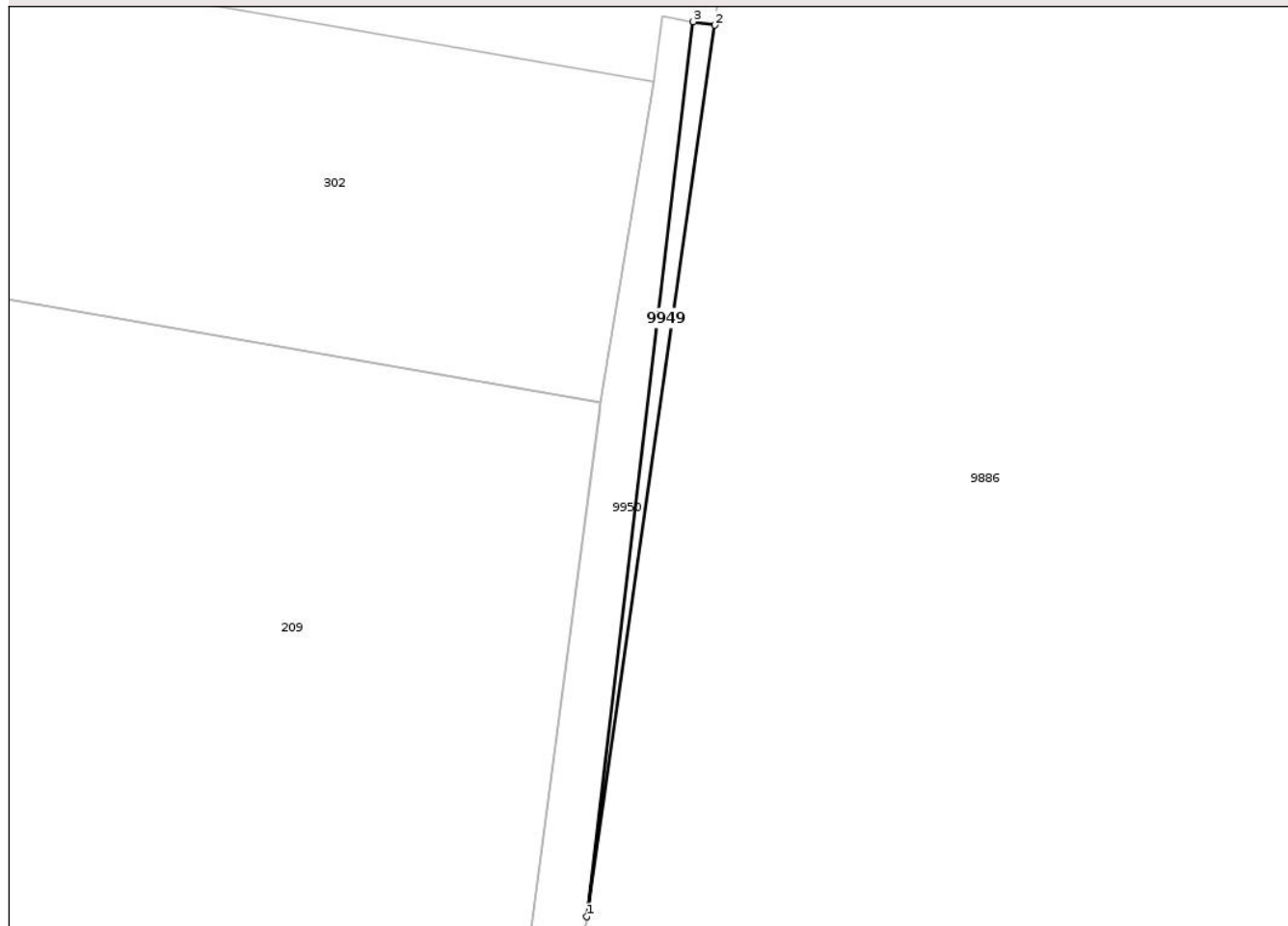
Anexa Nr. 1 La Partea I

Teren

Nr cadastral	Suprafața (mp)*	Observații / Referințe
	4	Imobil provenit din cartea funciara cu nr. 23539 deschisa pe UAT Paulesti

* Suprafața este determinată în planul de proiecție Stereo 70.

DETALII LINIARE IMOBIL



Date referitoare la teren

Crt	Categorie folosință	Intra vilan	Suprafața (mp)	Tarla	Parcelă	Nr. topo	Observații / Referințe
9949	arabil	NU	4	39	804/114	-	

Lungime Segmente

1) Valorile lungimilor segmentelor sunt obținute din proiecție în plan.

Punct început	X / Y	Punct sfârșit	X / Y	Lungime segment (** (m)
1	575.971,0 383.233,02	2	575.973,62 383.251,27	18.437
2	575.973,62 383.251,27	3	575.973,18 383.251,34	0.446
3	575.973,18 383.251,34	1	575.971,0 383.233,02	18.449

** Lungimile segmentelor sunt determinate în planul de proiecție Stereo 70 și sunt rotunjite la 1 milimetru.

*** Distanța dintre puncte este formată din segmente cumulate ce sunt mai mici decât valoarea 1 milimetru.

**DATE DESPRE IMOBILUL NR. 9950**

Oficiul de Cadastru și Publicitate Imobiliară PRAHOVA
Biroul de Cadastru și Publicitate Imobiliară Ploiești

A. Partea I. Descrierea imobilului

TEREN Extravilan

Adresa: Jud. Prahova

Nr. Crt	Nr cadastral Nr. topografic	Suprafața* (mp)	Observații / Referințe
A1		Din acte: 29 Masurata: 28	Sector cadastral:0 Teren neimprejmuit; Imobil provenit din cartea funciara cu nr. 24170 deschisa pe UAT Paulesti

B. Partea II. Proprietari și acte

Inscrieri privitoare la dreptul de proprietate și alte drepturi reale		Referințe
/		
Act Administrativ nr. 83, din 04/09/2009 emis de CNADNR (proces-verbal nr.83/04.09.2009 emis de CNADNR);		
B1	Intabulare, drept de PROPRIETATE, dobandit prin Lege, cota actuala 1/1, cota initiala 1/1 1) STATUL ROMAN , CIF:999999999999, (DOMENIU PUBLIC)	A1
B2	Intabulare, drept de ADMINISTRARE, dobandit prin Lege, cota actuala 1/1, cota initiala 1/1 1) COMPANIA NATIONALA DE AUTOSTRAZI SI DRUMURI NATIONALE DIN ROMANIA S.A. , CIF: 999999999999	A1

C. Partea III. SARCINI .

Inscrieri privind dezmembramintele dreptului de proprietate, drepturi reale de garanție și sarcini	Referințe
NU SUNT	

Anexa Nr. 1 La Partea I

Teren

Nr cadastral	Suprafața (mp)*	Observații / Referințe
	Din acte: 29 Masurata: 28	Imobil provenit din cartea funciara cu nr. 24170 deschisa pe UAT Paulesti

* Suprafața este determinată în planul de proiecție Stereo 70.



Date referitoare la teren

Crt	Categorie folosință	Intra vilan	Suprafața (mp)	Tarla	Parcelă	Nr. topo	Observații / Referințe
99 50	arabil	NU	28	39	804/114	-	

Lungime Segmente

1) Valorile lungimilor segmentelor sunt obținute din proiecție în plan.

Punct început	X / Y	Punct sfârșit	X / Y	Lungime segment (** (m)
1	575.968,473 383.222,209	2	575.969,42 383.222,04	0.962
2	575.969,42 383.222,04	3	575.971,0 383.233,02	11.093
3	575.971,0 383.233,02	4	575.973,18 383.251,34	18.449
4	575.973,18 383.251,34	5	575.972,543 383.251,451	0.647
5	575.972,543 383.251,451	6	575.972,374 383.250,105	1.357

Punct început	X / Y	Punct sfârșit	X / Y	Lungime segment (** (m)
6	575.972,374 383.250,105	7	575.971,286 383.243,541	6.654
7	575.971,286 383.243,541	8	575.971,245 383.243,237	0.307
8	575.971,245 383.243,237	1	575.968,473 383.222,209	21.21

** Lungimile segmentelor sunt determinate în planul de proiecție Stereo 70 și sunt rotunjite la 1 milimetru.

*** Distanța dintre puncte este formată din segmente cumulate ce sunt mai mici decât valoarea 1 milimetru.

Neutilizabil în Circuitul Civil

**DATE DESPRE IMOBILUL NR. 9951**

Oficiul de Cadastru și Publicitate Imobiliară PRAHOVA
Biroul de Cadastru și Publicitate Imobiliară Ploiești

A. Partea I. Descrierea imobilului

TEREN Extravilan

Adresa: Jud. Prahova

Nr. Crt	Nr cadastral Nr. topografic	Suprafața* (mp)	Observații / Referințe
A1		Din acte: 8 Masurata: 5	Sector cadastral:0 Teren neimprejmuit; Imobil provenit din cartea funciara cu nr. 24164 deschisa pe UAT Paulesti

B. Partea II. Proprietari și acte

Inscrieri privitoare la dreptul de proprietate și alte drepturi reale		Referințe
/		
Act Administrativ nr. 91, din 04/09/2009 emis de COMISIA PENTRU APLICAREA L.198/2004 (proces-verbal nr. 91/04.09.2009 emis de COMISIA PENTRU APLICAREA L.198/2004);		
B1	Intabulare, drept de PROPRIETATE, dobandit prin Lege, cota actuala 1/1, cota initiala 1/1 1) STATUL ROMAN , CIF:999999999999, (DOMENIU PUBLIC)	A1
B2	Intabulare, drept de ADMINISTRARE, dobandit prin Lege, cota actuala 1/1, cota initiala 1/1 1) COMPANIA NATIONALA DE AUTOSTRAZI SI DRUMURI NATIONALE DIN ROMANIA S.A. , CIF: 999999999999	A1

C. Partea III. SARCINI .


Inscrieri privind dezmembramintele dreptului de proprietate, drepturi reale de garanție și sarcini	Referințe
NU SUNT	

Anexa Nr. 1 La Partea I

Teren

Nr cadastral	Suprafața (mp)*	Observații / Referințe
	Din acte: 8 Masurata: 5	Imobil provenit din cartea funciara cu nr. 24164 deschisa pe UAT Paulesti

* Suprafața este determinată în planul de proiecție Stereo 70.



Date referitoare la teren

Crt	Categorie folosință	Intra vilan	Suprafața (mp)	Tarla	Parcelă	Nr. topo	Observații / Referințe
99 51	arabil	NU	5	39	804/115	-	

Lungime Segmente

1) Valorile lungimilor segmentelor sunt obținute din proiecție în plan.

Punct început	X / Y	Punct sfârșit	X / Y	Lungime segment (** (m)
1	575.968,255 383.214,007	2	575.969,42 383.222,04	8.117
2	575.969,42 383.222,04	3	575.968,473 383.222,209	0.962
3	575.968,473 383.222,209	4	575.968,257 383.220,575	1.648
4	575.968,257 383.220,575	1	575.968,255 383.214,007	6.568

** Lungimile segmentelor sunt determinate în planul de proiecție Stereo 70 și sunt rotunjite la 1 milimetru.

*** Distanța dintre puncte este formată din segmente cumulate ce sunt mai mici decât valoarea 1 milimetru.

Neutilizabil în Circuitul
Civil

**DATE DESPRE IMOBILUL NR. 9843**

Oficiul de Cadastru și Publicitate Imobiliară PRAHOVA
Biroul de Cadastru și Publicitate Imobiliară Ploiești

A. Partea I. Descrierea imobilului

TEREN Intravilan

Adresa: Loc. Blejoi, Jud. Prahova, Raul Teleajen

Nr. Crt	Nr cadastral Nr. topografic	Suprafața* (mp)	Observații / Referințe
A1	37949	1.102	Sector cadastral:0 Teren neimprejmuit; Conform Deciziei Art.3, alin.(2);

B. Partea II. Proprietari și acte

Inscrieri privitoare la dreptul de proprietate și alte drepturi reale		Referințe
164779 / 15/09/2025		
Act Normativ nr. 1705, din 29/11/2006 emis de Guvernul României (Anexa nr.12 la HG 1705 din 29.11.2006 emisă de Guvernul României. ; act administrativ nr 9 din 05.09.2025, emis de Administrația Bazinală de Apa Buzău Ialomița);		
B1	Intabulare, drept de PROPRIETATE(domeniul public), dobandit prin Lege, cota actuala 1/1, cota initiala 1/1 1) STATUL ROMÂN , CIF:9999999999999	A1
B2	Intabulare, drept de ADMINISTRARE 1) ADMINISTRAȚIA NAȚIONALĂ APELE ROMÂNE PRIN ADMINISTRAȚIA BAZINALĂ DE APĂ BUZĂU IALOMIȚA , CIF:9999999999999	A1

C. Partea III. SARCINI .

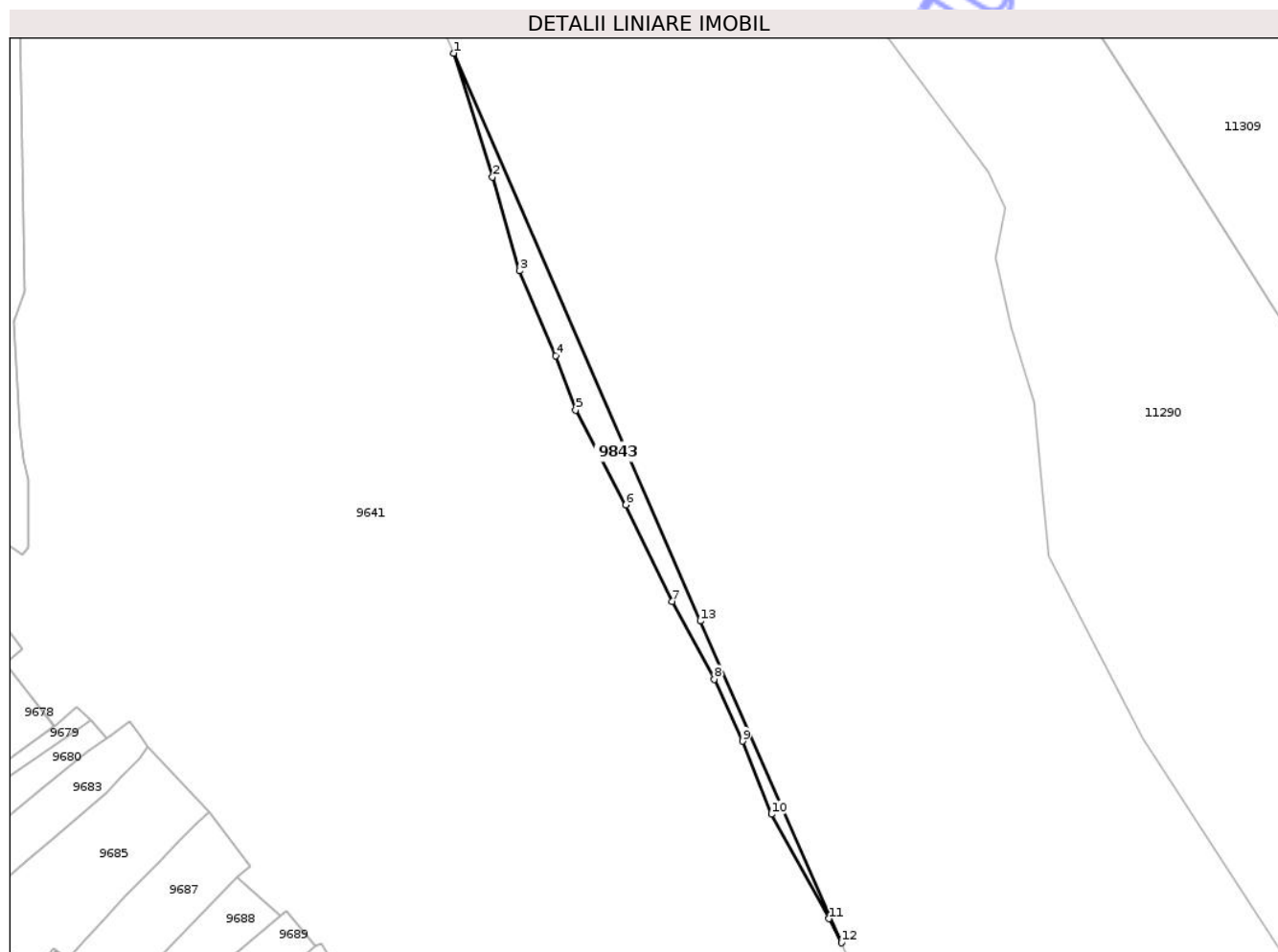
Inscrieri privind dezmembramintele dreptului de proprietate, drepturi reale de garanție și sarcini	Referințe
NU SUNT	

Anexa Nr. 1 La Partea I

Teren

Nr cadastral	Suprafața (mp)*	Observații / Referințe
37949	1.102	Conform Deciziei Art.3, alin.(2);

* Suprafața este determinată în planul de proiecție Stereo 70.



Date referitoare la teren

Crt	Categorie folosință	Intravilan	Suprafața (mp)	Tarla	Parcelă	Nr. topo	Observații / Referințe
1	ape curgatoare	DA	1.102	-	277	-	curs de apa - Teleajen

Lungime Segmente

1) Valorile lungimilor segmentelor sunt obținute din proiecție în plan.

Punct început	X / Y	Punct sfârșit	X / Y	Lungime segment (** (m)
1	580.662,846 387.663,617	2	580.673,121 387.630,702	34.481
2	580.673,121 387.630,702	3	580.680,373 387.605,726	26.008
3	580.680,373 387.605,726	4	580.690,047 387.583,143	24.568
4	580.690,047 387.583,143	5	580.695,283 387.568,642	15.417
5	580.695,283 387.568,642	6	580.708,668 387.543,452	28.525

Punct început	X / Y	Punct sfârșit	X / Y	Lungime segment (** (m)
6	580.708,668 387.543,452	7	580.720,947 387.517,742	28.492
7	580.720,947 387.517,742	8	580.732,211 387.497,044	23.564
8	580.732,211 387.497,044	9	580.739,668 387.480,553	18.099
9	580.739,668 387.480,553	10	580.747,396 387.461,138	20.897
10	580.747,396 387.461,138	11	580.762,782 387.433,367	31.748
11	580.762,782 387.433,367	12	580.766,066 387.426,953	7.206
12	580.766,066 387.426,953	13	580.728,456 387.512,547	93.492
13	580.728,456 387.512,547	1	580.662,846 387.663,617	164.702

** Lungimile segmentelor sunt determinate în planul de proiecție Stereo 70 și sunt rotunjite la 1 milimetru.

*** Distanța dintre puncte este formată din segmente cumulate ce sunt mai mici decât valoarea 1 milimetru.

**DATE DESPRE IMOBILUL NR. 9842**

Oficiul de Cadastru și Publicitate Imobiliară PRAHOVA
Biroul de Cadastru și Publicitate Imobiliară Ploiești

A. Partea I. Descrierea imobilului

TEREN Intravilan

Adresa: Loc. Blejoi, Jud. Prahova

Nr. Crt	Nr cadastral Nr. topografic	Suprafața* (mp)	Observații / Referințe
A1		861	Sector cadastral:0 Teren neimprejmuit;

B. Partea II. Proprietari și acte

Inscrieri privitoare la dreptul de proprietate și alte drepturi reale	Referințe
/	
Act Administrativ nr. 22762, din 18/11/2025 emis de PRIMARIA COMUNEI BLEJOI;	
B1	Inscrierea provizorie, drept de PROPRIETATE DOMENIU PUBLIC, dobandit prin Lege, cota actuala 1/1, cota initiala 1/1 1) COMUNA BLEJOI, CIF:2845346
	A1

C. Partea III. SARCINI .

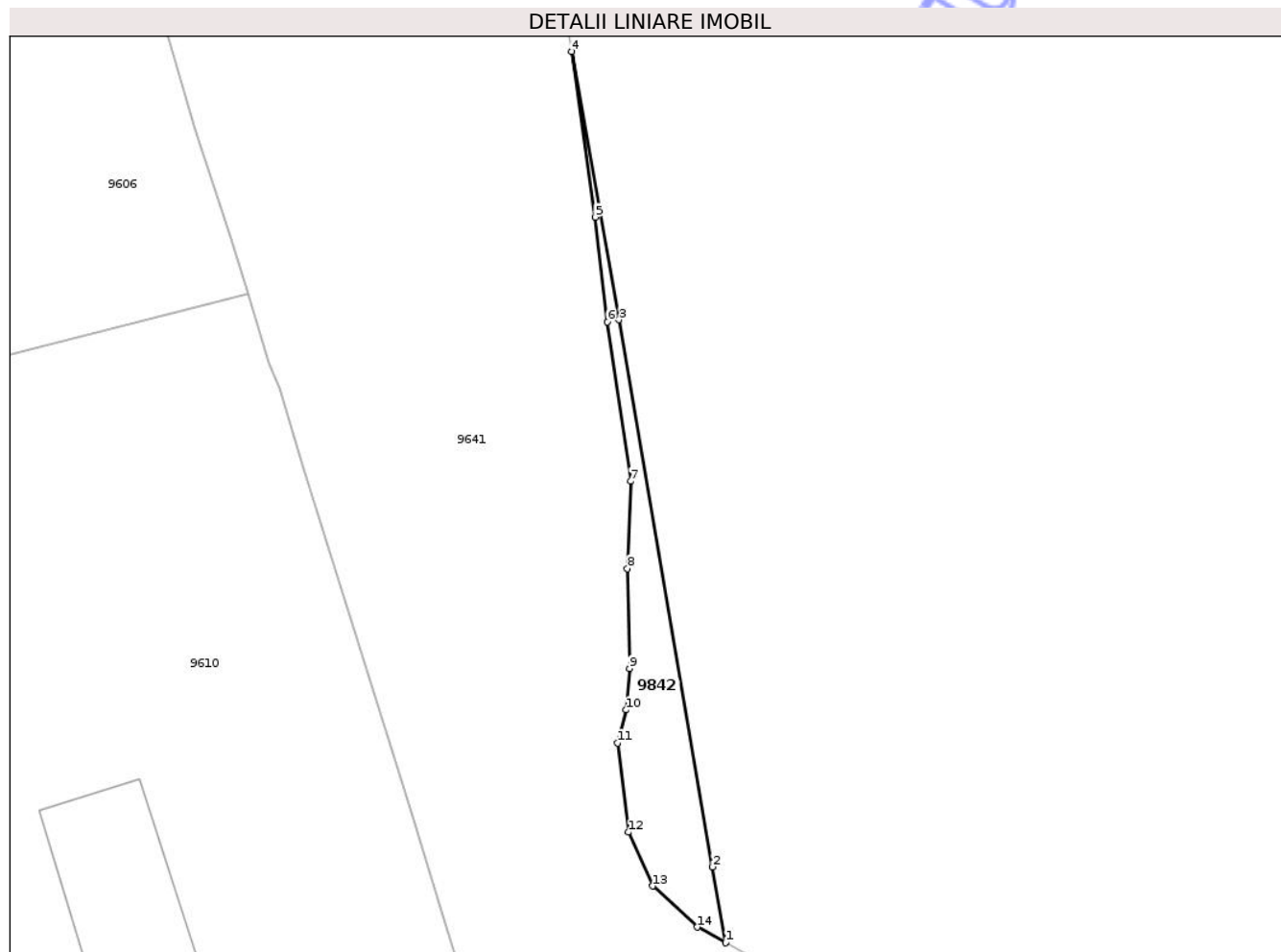
Inscrieri privind dezmembramintele dreptului de proprietate, drepturi reale de garanție și sarcini	Referințe
NU SUNT	

Anexa Nr. 1 La Partea I

Teren

Nr cadastral	Suprafața (mp)*	Observații / Referințe
	861	

* Suprafața este determinată în planul de proiecție Stereo 70.



Date referitoare la teren

Crt	Categorie folosință	Intra vilan	Suprafața (mp)	Tarla	Parcelă	Nr. topo	Observații / Referințe
9842	neproductiv	DA	861	-	277	-	

Lungime Segmente

1) Valorile lungimilor segmentelor sunt obținute din proiecție în plan.

Punct început	X / Y	Punct sfârșit	X / Y	Lungime segment (** (m)
1	580.485,238 388.198,866	2	580.482,915 388.212,436	13.767
2	580.482,915 388.212,436	3	580.466,172 388.310,234	99.221
3	580.466,172 388.310,234	4	580.457,757 388.358,207	48.705
4	580.457,757 388.358,207	5	580.461,954 388.328,605	29.898
5	580.461,954 388.328,605	6	580.464,116 388.309,851	18.878

Punct început	X / Y	Punct sfârșit	X / Y	Lungime segment (** (m)
6	580.464,116 388.309,851	7	580.468,287 388.281,356	28.799
7	580.468,287 388.281,356	8	580.467,703 388.265,753	15.614
8	580.467,703 388.265,753	9	580.468,053 388.247,892	17.864
9	580.468,053 388.247,892	10	580.467,458 388.240,475	7.441
10	580.467,458 388.240,475	11	580.465,935 388.234,584	6.085
11	580.465,935 388.234,584	12	580.467,901 388.218,633	16.072
12	580.467,901 388.218,633	13	580.472,245 388.209,023	10.546
13	580.472,245 388.209,023	14	580.480,182 388.201,667	10.822
14	580.480,182 388.201,667	1	580.485,238 388.198,866	5.78

** Lungimile segmentelor sunt determinate în planul de proiecție Stereo 70 și sunt rotunjite la 1 milimetru.

*** Distanța dintre puncte este formată din segmente cumulate ce sunt mai mici decât valoarea 1 milimetru.

**DATE DESPRE IMOBILUL NR. 9844**

Oficiul de Cadastru și Publicitate Imobiliară PRAHOVA
Biroul de Cadastru și Publicitate Imobiliară Ploiești

A. Partea I. Descrierea imobilului

TEREN Intravilan

Adresa: Loc. Blejoi, Jud. Prahova, Raul Teleajen

Nr. Crt	Nr cadastral Nr. topografic	Suprafața* (mp)	Observații / Referințe
A1	37953	Din acte: 5.484 Masurata: 5.488	Sector cadastral:0 Teren neimprejmuit;

B. Partea II. Proprietari și acte

Inscrieri privitoare la dreptul de proprietate și alte drepturi reale		Referințe
164764 / 15/09/2025		
Act Normativ nr. 1705, din 29/11/2006 emis de Guvernul României (Anexa nr.12 la HG 1705 din 29.11.2006 emisă de Guvernul României. ; act administrativ nr 9 din 05.09.2025, emis de Administrația Bazinală de Apa Buzău Ialomița);		
B1	Intabulare, drept de PROPRIETATE(domeniul public), dobandit prin Lege, cota actuala 1/1, cota initiala 1/1 1) STATUL ROMÂN , CIF:9999999999999	A1
B2	Intabulare, drept de ADMINISTRARE 1) ADMINISTRAȚIA NAȚIONALĂ APELE ROMÂNE PRIN ADMINISTRAȚIA BAZINALĂ DE APĂ BUZĂU IALOMIȚA , CIF:9999999999999	A1

C. Partea III. SARCINI .

Inscrieri privind dezmembramintele dreptului de proprietate, drepturi reale de garanție și sarcini	Referințe
NU SUNT	

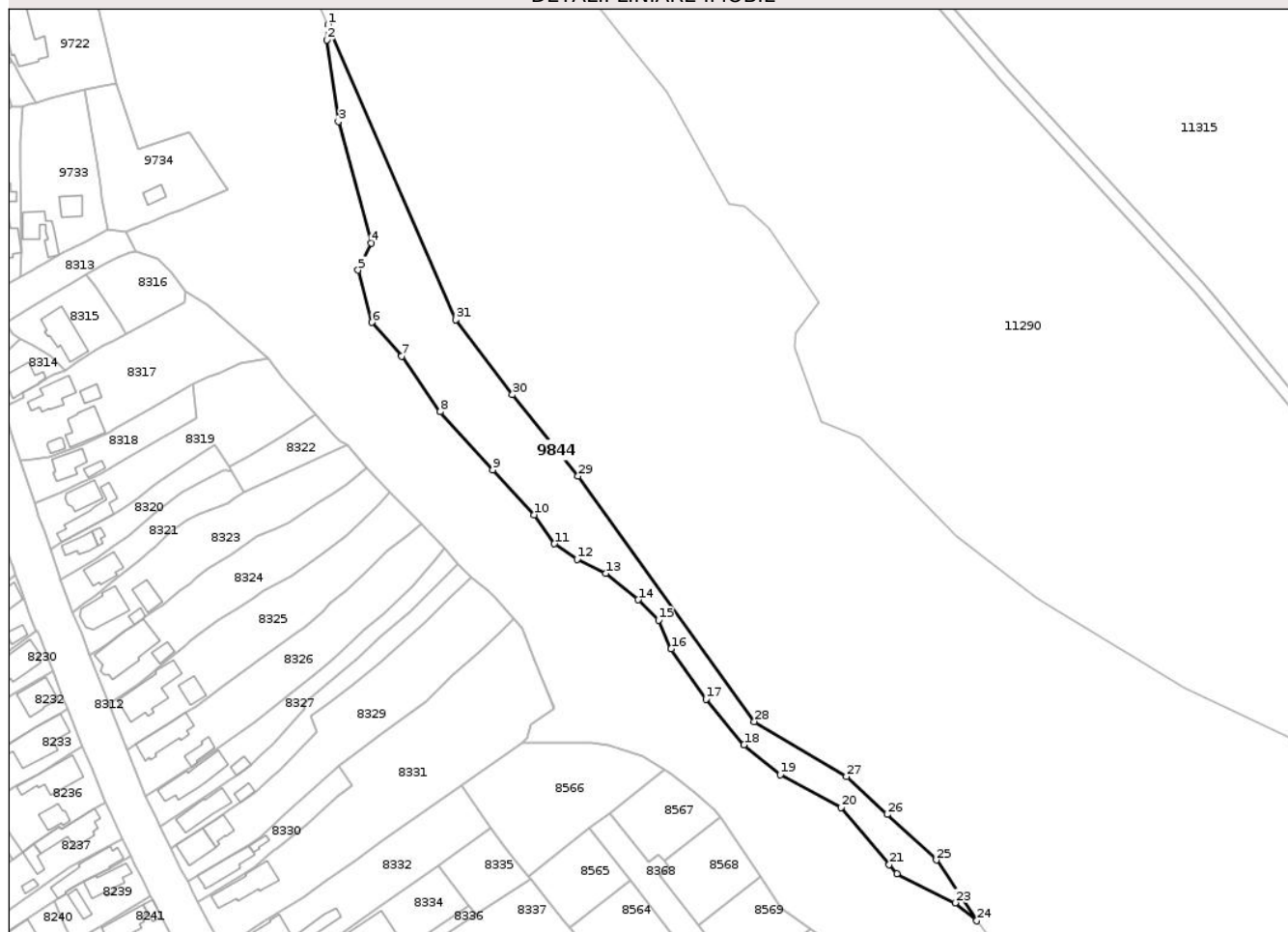
Anexa Nr. 1 La Partea I

Teren

Nr cadastral	Suprafața (mp)*	Observații / Referințe
37953	Din acte: 5.484 Masurata: 5.488	

* Suprafața este determinată în planul de proiecție Stereo 70.

DETALII LINIARE IMOBIL



Date referitoare la teren

Crt	Categorie folosință	Intra vilan	Suprafața (mp)	Tarla	Parcelă	Nr. topo	Observații / Referințe
1	ape curgătoare	DA	5.488	-	277	-	curs de apa - Teleajen

Lungime Segmente

1) Valorile lungimilor segmentelor sunt obținute din proiecție în plan.

Punct început	X / Y	Punct sfârșit	X / Y	Lungime segment (** (m)	Punct început	X / Y	Punct sfârșit	X / Y	Lungime segment (** (m)
1	580.868,845 387.191,759	2	580.868,376 387.186,455	5.325	2	580.868,376 387.186,455	3	580.872,427 387.157,939	28.802
3	580.872,427 387.157,939	4	580.883,933 387.115,527	43.945	4	580.883,933 387.115,527	5	580.879,341 387.106,135	10.454
5	580.879,341 387.106,135	6	580.884,099 387.087,831	18.912	6	580.884,099 387.087,831	7	580.894,542 387.076,045	15.747
7	580.894,542 387.076,045	8	580.907,995 387.056,673	23.585	8	580.907,995 387.056,673	9	580.926,316 387.036,397	27.327
9	580.926,316 387.036,397	10	580.940,809 387.020,719	21.351	10	580.940,809 387.020,719	11	580.947,886 387.010,617	12.334

Punct început	X / Y	Punct sfârșit	X / Y	Lungime segment (** (m))
11	580.947,886 387.010,617	12	580.955,777 387.005,262	9.536
13	580.965,79 387.000,27	14	580.977,136 386.991,05	14.62
15	580.984,243 386.983,934	16	580.988,55 386.973,938	10.884
17	581.000,774 386.956,411	18	581.014,017 386.940,416	20.766
19	581.026,701 386.929,987	20	581.048,019 386.918,613	24.162
21	581.064,77 386.898,692	22	581.067,396 386.895,467	4.159
23	581.087,772 386.885,328	24	581.095,326 386.879,045	9.825
25	581.081,216 386.900,21	26	581.064,135 386.916,177	23.382
27	581.049,839 386.929,359	28	581.017,682 386.948,519	37.432
29	580.956,171 387.034,253	30	580.933,224 387.062,619	36.486
31	580.913,464 387.088,753	1	580.868,845 387.191,759	112.255

Punct început	X / Y	Punct sfârșit	X / Y	Lungime segment (** (m))
12	580.955,777 387.005,262	13	580.965,79 387.000,27	11.188
14	580.977,136 386.991,05	15	580.984,243 386.983,934	10.057
16	580.988,55 386.973,938	17	581.000,774 386.956,411	21.369
18	581.014,017 386.940,416	19	581.026,701 386.929,987	16.421
20	581.048,019 386.918,613	21	581.064,77 386.898,692	26.028
22	581.067,396 386.895,467	23	581.087,772 386.885,328	22.759
24	581.095,326 386.879,045	25	581.081,216 386.900,21	25.437
26	581.064,135 386.916,177	27	581.049,839 386.929,359	19.446
28	581.017,682 386.948,519	29	580.956,171 387.034,253	105.517
30	580.933,224 387.062,619	31	580.913,464 387.088,753	32.763

** Lungimile segmentelor sunt determinate în planul de proiecție Stereo 70 și sunt rotunjite la 1 milimetru.

*** Distanța dintre puncte este formată din segmente cumulate ce sunt mai mici decât valoarea 1 milimetru.

**DATE DESPRE IMOBILUL NR. 9845**

Oficiul de Cadastru și Publicitate Imobiliară PRAHOVA
Biroul de Cadastru și Publicitate Imobiliară Ploiești

A. Partea I. Descrierea imobilului

TEREN Intravilan

Adresa: Loc. Blejoi, Jud. Prahova, Raul Teleajen

Nr. Crt	Nr cadastral Nr. topografic	Suprafața* (mp)	Observații / Referințe
A1	37948	17.437	Sector cadastral:0 Teren neimprejmuit; Conform Deciziei Art.3, alin.(2);

B. Partea II. Proprietari și acte

Inscrieri privitoare la dreptul de proprietate și alte drepturi reale		Referințe
164760 / 15/09/2025		
Act Normativ nr. 1705, din 29/11/2006 emis de Guvernul României (Anexa nr.12 la HG 1705 din 29.11.2006 emisă de Guvernul României. ; act administrativ nr 9 din 05.09.2025, emis de Administrația Bazinală de Apa Buzău Ialomița);		
B1	Intabulare, drept de PROPRIETATE(domeniul public), dobandit prin Lege, cota actuala 1/1, cota initiala 1/1 1) STATUL ROMÂN , CIF:9999999999999	A1
B2	Intabulare, drept de ADMINISTRARE 1) ADMINISTRAȚIA NAȚIONALĂ APELE ROMÂNE PRIN ADMINISTRAȚIA BAZINALĂ DE APĂ BUZĂU IALOMIȚA , CIF:9999999999999	A1

C. Partea III. SARCINI .

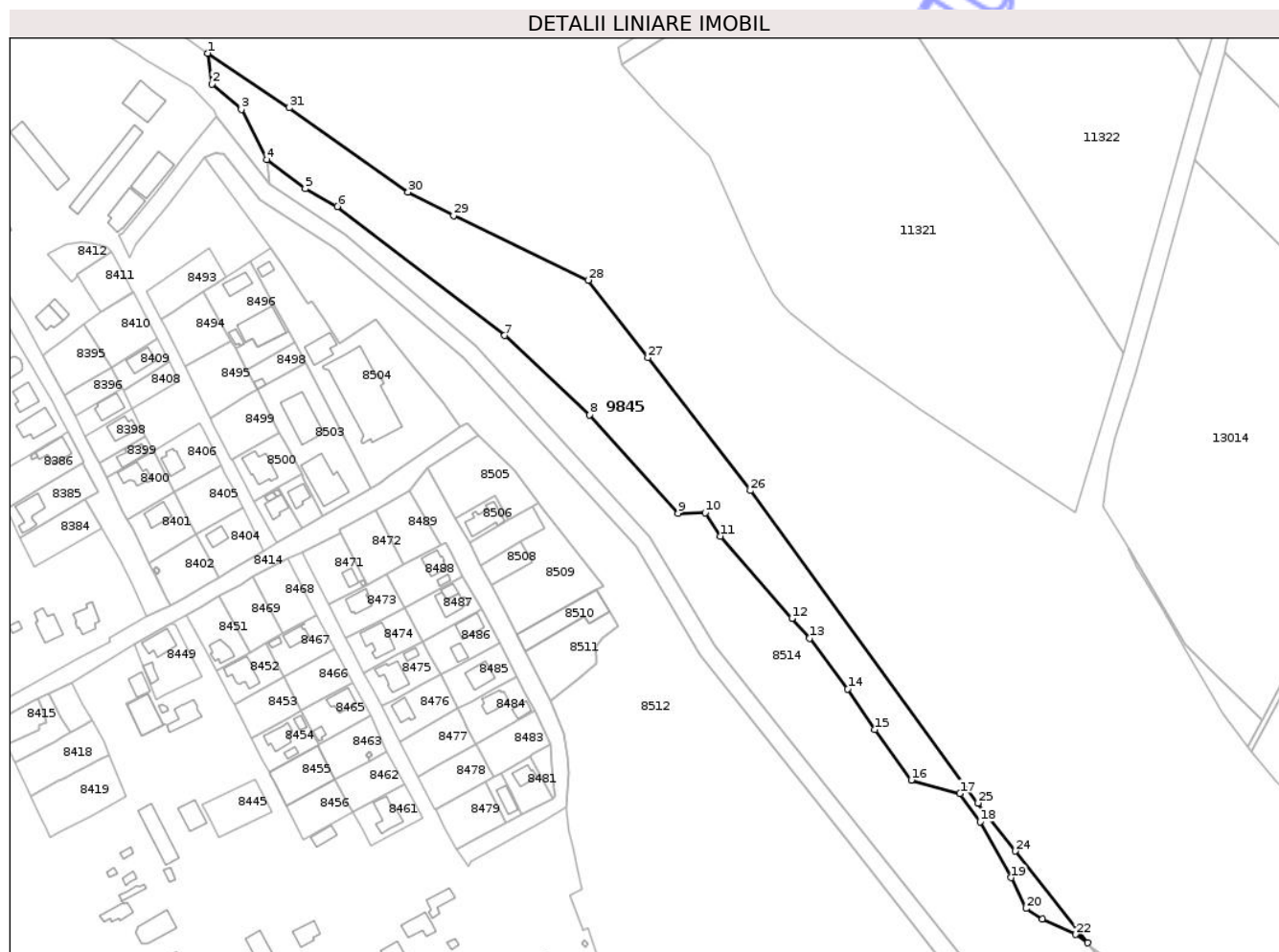
Inscrieri privind dezmembramintele dreptului de proprietate, drepturi reale de garanție și sarcini	Referințe
NU SUNT	

Anexa Nr. 1 La Partea I

Teren

Nr cadastral	Suprafața (mp)*	Observații / Referințe
37948	17.437	Conform Deciziei Art.3, alin.(2);

* Suprafața este determinată în planul de proiecție Stereo 70.



Date referitoare la teren

Crt	Categorie folosință	Intravilan	Suprafața (mp)	Tarla	Parcelă	Nr. topo	Observații / Referințe
98 45	ape curgătoare	DA	17.437	-	277	-	curs de apa - Teleajen

Lungime Segmente

1) Valorile lungimilor segmentelor sunt obținute din proiecție în plan.

Punct început	X / Y	Punct sfârșit	X / Y	Lungime segment (** (m)
1	581.133,485 386.839,015	2	581.135,777 386.822,753	16.423
3	581.151,142 386.809,412	4	581.164,508 386.783,069	29.54
5	581.184,734 386.767,713	6	581.201,7 386.758,378	19.365
7	581.289,827 386.690,49	8	581.334,522 386.648,766	61.144
9	581.381,062 386.596,954	10	581.395,371 386.597,122	14.31

Punct început	X / Y	Punct sfârșit	X / Y	Lungime segment (** (m)
2	581.135,777 386.822,753	3	581.151,142 386.809,412	20.349
4	581.164,508 386.783,069	5	581.184,734 386.767,713	25.395
6	581.201,7 386.758,378	7	581.289,827 386.690,49	111.244
8	581.334,522 386.648,766	9	581.381,062 386.596,954	69.645
10	581.395,371 386.597,122	11	581.403,553 386.584,832	14.764

Punct început	X / Y	Punct sfârșit	X / Y	Lungime segment (** (m))
11	581.403,553 386.584,832	12	581.441,114 386.541,526	57.326
13	581.450,326 386.531,101	14	581.470,507 386.504,443	33.435
15	581.484,793 386.483,117	16	581.503,949 386.456,554	32.75
17	581.529,532 386.449,441	18	581.540,234 386.434,646	18.26
19	581.556,398 386.405,186	20	581.564,44 386.388,968	18.102
21	581.572,997 386.383,379	22	581.590,603 386.375,238	19.397
23	581.596,782 386.370,884	24	581.558,873 386.419,145	61.37
25	581.539,031 386.444,405	26	581.419,155 386.608,852	203.502
27	581.365,214 386.678,833	28	581.333,802 386.719,586	51.454
29	581.262,949 386.753,565	30	581.238,918 386.765,996	27.056
31	581.176,353 386.810,33	1	581.133,485 386.839,015	51.58

Punct început	X / Y	Punct sfârșit	X / Y	Lungime segment (** (m))
12	581.441,114 386.541,526	13	581.450,326 386.531,101	13.912
14	581.470,507 386.504,443	15	581.484,793 386.483,117	25.669
16	581.503,949 386.456,554	17	581.529,532 386.449,441	26.553
18	581.540,234 386.434,646	19	581.556,398 386.405,186	33.603
20	581.564,44 386.388,968	21	581.572,997 386.383,379	10.221
22	581.590,603 386.375,238	23	581.596,782 386.370,884	7.559
24	581.558,873 386.419,145	25	581.539,031 386.444,405	32.121
26	581.419,155 386.608,852	27	581.365,214 386.678,833	88.357
28	581.333,802 386.719,586	29	581.262,949 386.753,565	78.579
30	581.238,918 386.765,996	31	581.176,353 386.810,33	76.68

** Lungimile segmentelor sunt determinate în planul de proiecție Stereo 70 și sunt rotunjite la 1 milimetru.

*** Distanța dintre puncte este formată din segmente cumulate ce sunt mai mici decât valoarea 1 milimetru.

**DATE DESPRE IMOBILUL NR. 9846**

Oficiul de Cadastru și Publicitate Imobiliară PRAHOVA
Biroul de Cadastru și Publicitate Imobiliară Ploiești

A. Partea I. Descrierea imobilului

TEREN Intravilan

Adresa: Loc. Blejoi, Jud. Prahova, Raul Teleajen

Nr. Crt	Nr cadastral Nr. topografic	Suprafața* (mp)	Observații / Referințe
A1	37950	Din acte: 9.755 Masurata: 9.723	Sector cadastral:0 Teren neimprejmuit; Conform Deciziei Art.3, alin.(2);

B. Partea II. Proprietari și acte

Inscrieri privitoare la dreptul de proprietate și alte drepturi reale		Referințe
164803 / 15/09/2025		
Act Normativ nr. 1705, din 29/11/2006 emis de Guvernul României (Anexa nr.12 la HG 1705 din 29.11.2006 emisă de Guvernul României. ; act administrativ nr 9 din 05.09.2025, emis de Administrația Bazinală de Apa Buzău Ialomița);		
B1	Intabulare, drept de PROPRIETATE(domeniul public), dobandit prin Lege, cota actuala 1/1, cota initiala 1/1 1) STATUL ROMÂN , CIF:9999999999999	A1
B2	Intabulare, drept de ADMINISTRARE 1) ADMINISTRAȚIA NAȚIONALĂ APELE ROMÂNE PRIN ADMINISTRAȚIA BAZINALĂ DE APĂ BUZĂU IALOMIȚA , CIF:9999999999999	A1

C. Partea III. SARCINI .

Inscrieri privind dezmembramentele dreptului de proprietate, drepturi reale de garanție și sarcini	Referințe
NU SUNT	

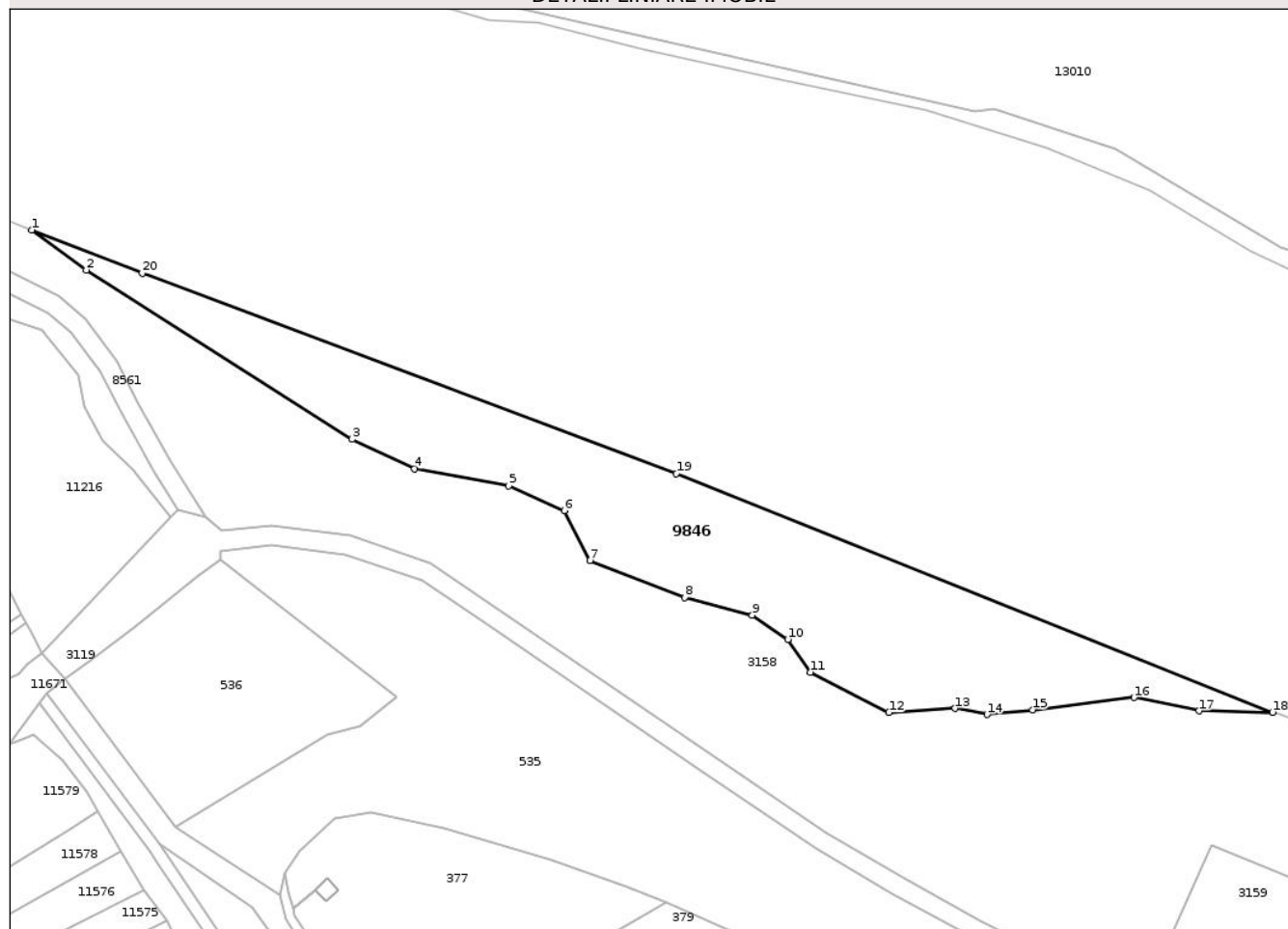
Anexa Nr. 1 La Partea I

Teren

Nr cadastral	Suprafața (mp)*	Observații / Referințe
37950	Din acte: 9.755 Masurata: 9.723	Conform Deciziei Art.3, alin.(2);

* Suprafața este determinată în planul de proiecție Stereo 70.

DETALII LINIARE IMOBIL



Date referitoare la teren

Crt	Categorie folosință	Intra vilan	Suprafața (mp)	Tarla	Parcelă	Nr. topo	Observații / Referințe
9846	ape curgătoare	DA	9.723	-	277	-	curs de apa - Teleajen

Lungime Segmente

1) Valorile lungimilor segmentelor sunt obținute din proiecție în plan.

Punct început	X / Y	Punct sfârșit	X / Y	Lungime segment (** (m)
1	581.901,292 386.139,859	2	581.918,242 386.127,374	21.052
2	581.918,242 386.127,374	3	582.000,661 386.074,801	97.759
3	582.000,661 386.074,801	4	582.020,138 386.065,682	21.506
4	582.020,138 386.065,682	5	582.049,354 386.060,369	29.695
5	582.049,354 386.060,369	6	582.066,599 386.052,711	18.869

Punct început	X / Y	Punct sfârșit	X / Y	Lungime segment (** (m)
6	582.066,599 386.052,711	7	582.074,613 386.037,168	17.487
7	582.074,613 386.037,168	8	582.103,934 386.025,661	31.498
8	582.103,934 386.025,661	9	582.124,986 386.020,223	21.743
9	582.124,986 386.020,223	10	582.136,053 386.012,705	13.379
10	582.136,053 386.012,705	11	582.143,095 386.002,544	12.363
11	582.143,095 386.002,544	12	582.167,401 385.989,992	27.356
12	582.167,401 385.989,992	13	582.187,969 385.991,257	20.607
13	582.187,969 385.991,257	14	582.197,88 385.989,365	10.09
14	582.197,88 385.989,365	15	582.212,033 385.990,845	14.23
15	582.212,033 385.990,845	16	582.243,478 385.994,641	31.673
16	582.243,478 385.994,641	17	582.263,682 385.990,483	20.627
17	582.263,682 385.990,483	18	582.286,572 385.990,06	22.894
18	582.286,572 385.990,06	19	582.101,399 386.064,137	199.44
19	582.101,399 386.064,137	20	581.935,56 386.126,435	177.154
20	581.935,56 386.126,435	1	581.901,292 386.139,859	36.804

** Lungimile segmentelor sunt determinate în planul de proiecție Stereo 70 și sunt rotunjite la 1 milimetru.

*** Distanța dintre puncte este formată din segmente cumulate ce sunt mai mici decât valoarea 1 milimetru.

**DATE DESPRE IMOBILUL NR. 9847**

Oficiul de Cadastru și Publicitate Imobiliară PRAHOVA
Biroul de Cadastru și Publicitate Imobiliară Ploiești

A. Partea I. Descrierea imobilului

TEREN Intravilan

Adresa: Loc. Blejoi, Jud. Prahova, Raul Teleajen

Nr. Crt	Nr cadastral Nr. topografic	Suprafața* (mp)	Observații / Referințe
A1	37939	67.572	Sector cadastral:0 Teren neimprejmuit;

B. Partea II. Proprietari și acte

Inscrieri privitoare la dreptul de proprietate și alte drepturi reale		Referințe
164768 / 15/09/2025		
Act Normativ nr. 1705, din 29/11/2006 emis de Guvernul României (Anexa nr.12 la HG 1705 din 29.11.2006 emisă de Guvernul României. ; act administrativ nr 9 din 05.09.2025, emis de Administrația Bazinală de Apa Buzău Ialomița);		
B1	Intabulare, drept de PROPRIETATE(domeniul public), dobandit prin Lege, cota actuala 1/1, cota initiala 1/1 1) STATUL ROMÂN, CIF:9999999999999	A1
B2	Intabulare, drept de ADMINISTRARE 1) ADMINISTRAȚIA NAȚIONALĂ APELE ROMÂNE PRIN ADMINISTRAȚIA BAZINALĂ DE APĂ BUZĂU IALOMIȚA, CIF:9999999999999	A1

C. Partea III. SARCINI .

Inscrieri privind dezmembramintele dreptului de proprietate, drepturi reale de garanție și sarcini	Referințe
NU SUNT	

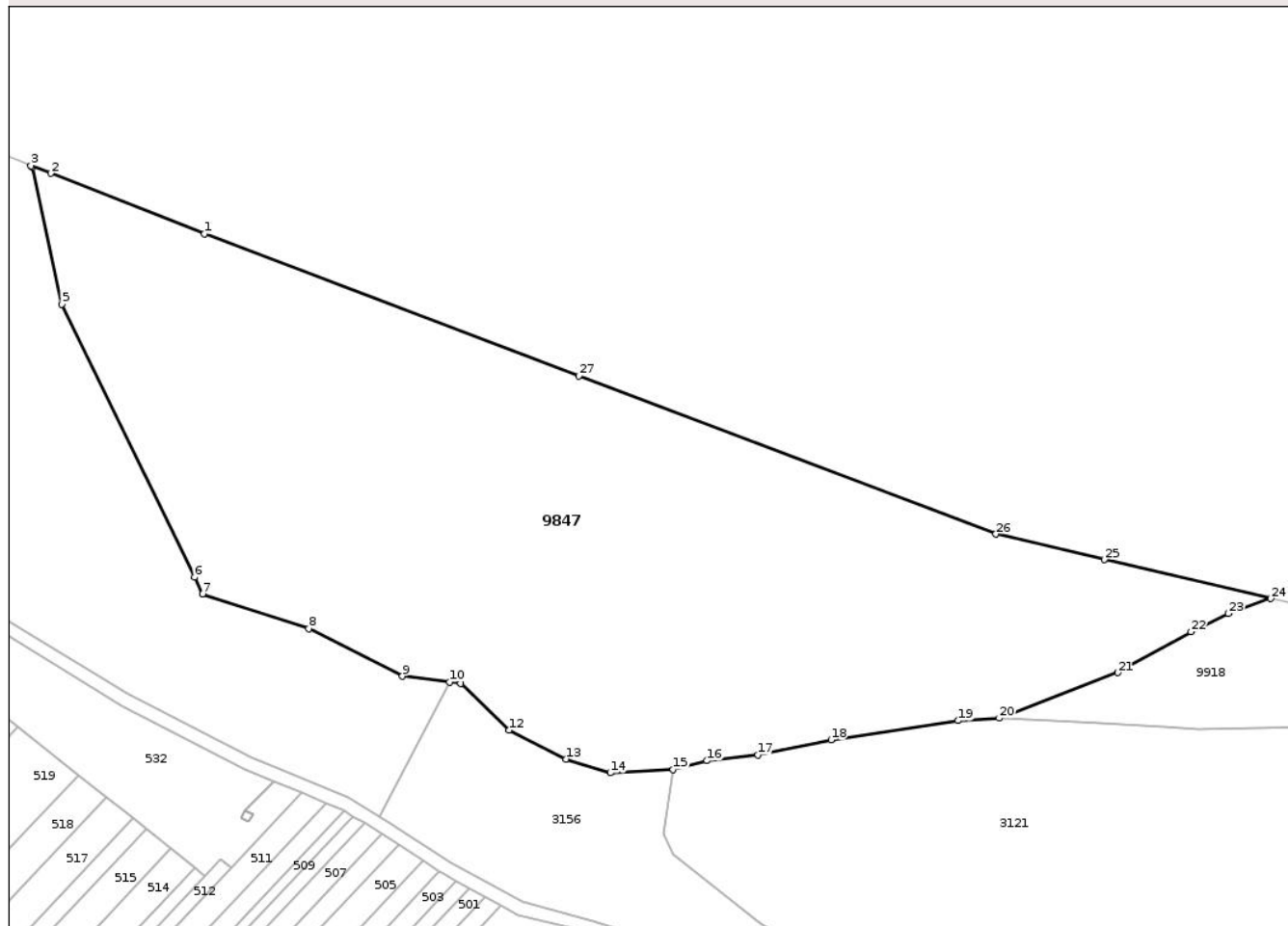
Anexa Nr. 1 La Partea I

Teren

Nr cadastral	Suprafața (mp)*	Observații / Referințe
37939	67.572	

* Suprafața este determinată în planul de proiecție Stereo 70.

DETALII LINIARE IMOBIL



Date referitoare la teren

Crt	Categorie folosință	Intravilan	Suprafața (mp)	Tarla	Parcelă	Nr. topo	Observații / Referințe
9847	ape curgătoare	DA	67.572	-	277	-	curs de apa - Teleajen

Lungime Segmente

1) Valorile lungimilor segmentelor sunt obținute din proiecție în plan.

Punct început	X / Y	Punct sfârșit	X / Y	Lungime segment (** (m)
1	582.639,343 385.851,728	2	582.568,773 385.879,402	75.802
3	582.559,685 385.882,966	4	582.560,255 385.882,209	0.948
5	582.573,891 385.819,474	6	582.634,73 385.694,379	139.105
7	582.638,464 385.686,702	8	582.687,059 385.670,743	51.148
9	582.730,092 385.648,868	10	582.751,67 385.646,175	21.745

Punct început	X / Y	Punct sfârșit	X / Y	Lungime segment (** (m)
2	582.568,773 385.879,402	3	582.559,685 385.882,966	9.762
4	582.560,255 385.882,209	5	582.573,891 385.819,474	64.2
6	582.634,73 385.694,379	7	582.638,464 385.686,702	8.537
8	582.687,059 385.670,743	9	582.730,092 385.648,868	48.274
10	582.751,67 385.646,175	11	582.756,877 385.645,525	5.247

Punct început	X / Y	Punct sfârșit	X / Y	Lungime segment (** (m)
11	582.756,877 385.645,525	12	582.779,079 385.624,162	30.811
13	582.805,104 385.610,981	14	582.825,416 385.604,624	21.284
15	582.854,269 385.606,14	16	582.869,787 385.610,167	16.032
17	582.893,199 385.612,866	18	582.926,675 385.619,739	34.174
19	582.985,077 385.628,553	20	583.003,77 385.629,706	18.729
21	583.058,088 385.650,531	22	583.091,733 385.669,343	38.547
23	583.108,945 385.677,666	24	583.128,296 385.684,521	20.529
25	583.052,049 385.702,362	26	583.002,244 385.714,015	51.15
27	582.811,022 385.786,579	1	582.639,343 385.851,728	183.625

Punct început	X / Y	Punct sfârșit	X / Y	Lungime segment (** (m)
12	582.779,079 385.624,162	13	582.805,104 385.610,981	29.173
14	582.825,416 385.604,624	15	582.854,269 385.606,14	28.893
16	582.869,787 385.610,167	17	582.893,199 385.612,866	23.567
18	582.926,675 385.619,739	19	582.985,077 385.628,553	59.063
20	583.003,77 385.629,706	21	583.058,088 385.650,531	58.173
22	583.091,733 385.669,343	23	583.108,945 385.677,666	19.119
24	583.128,296 385.684,521	25	583.052,049 385.702,362	78.306
26	583.002,244 385.714,015	27	582.811,022 385.786,579	204.527

** Lungimile segmentelor sunt determinate în planul de proiecție Stereo 70 și sunt rotunjite la 1 milimetru.

*** Distanța dintre puncte este formată din segmente cumulate ce sunt mai mici decât valoarea 1 milimetru.

Neutilizabil în
Civil

**DATE DESPRE IMOBILUL NR. 9849**

Oficiul de Cadastru și Publicitate Imobiliară PRAHOVA
Biroul de Cadastru și Publicitate Imobiliară Ploiești

A. Partea I. Descrierea imobilului

TEREN Intravilan

Adresa: Loc. Blejoi, Str Mihai Viteazul, Jud. Prahova

Nr. Crt	Nr cadastral Nr. topografic	Suprafața* (mp)	Observații / Referințe
A1		10.809	Sector cadastral:0 Teren împrejmuit;

B. Partea II. Proprietari și acte

Inscrieri privitoare la dreptul de proprietate și alte drepturi reale	Referințe
/	
Act Normativ nr. 1359, din 27/12/2001 emis de GUVERNUL ROMANIEI;	
B1	A1
Intabulare, drept de PROPRIETATE domeniul public, dobândit prin Lege, cota actuala 1/1, cota initiala 1/1 1) COMUNA BLEJOI, CIF:2845346	

C. Partea III. SARCINI .

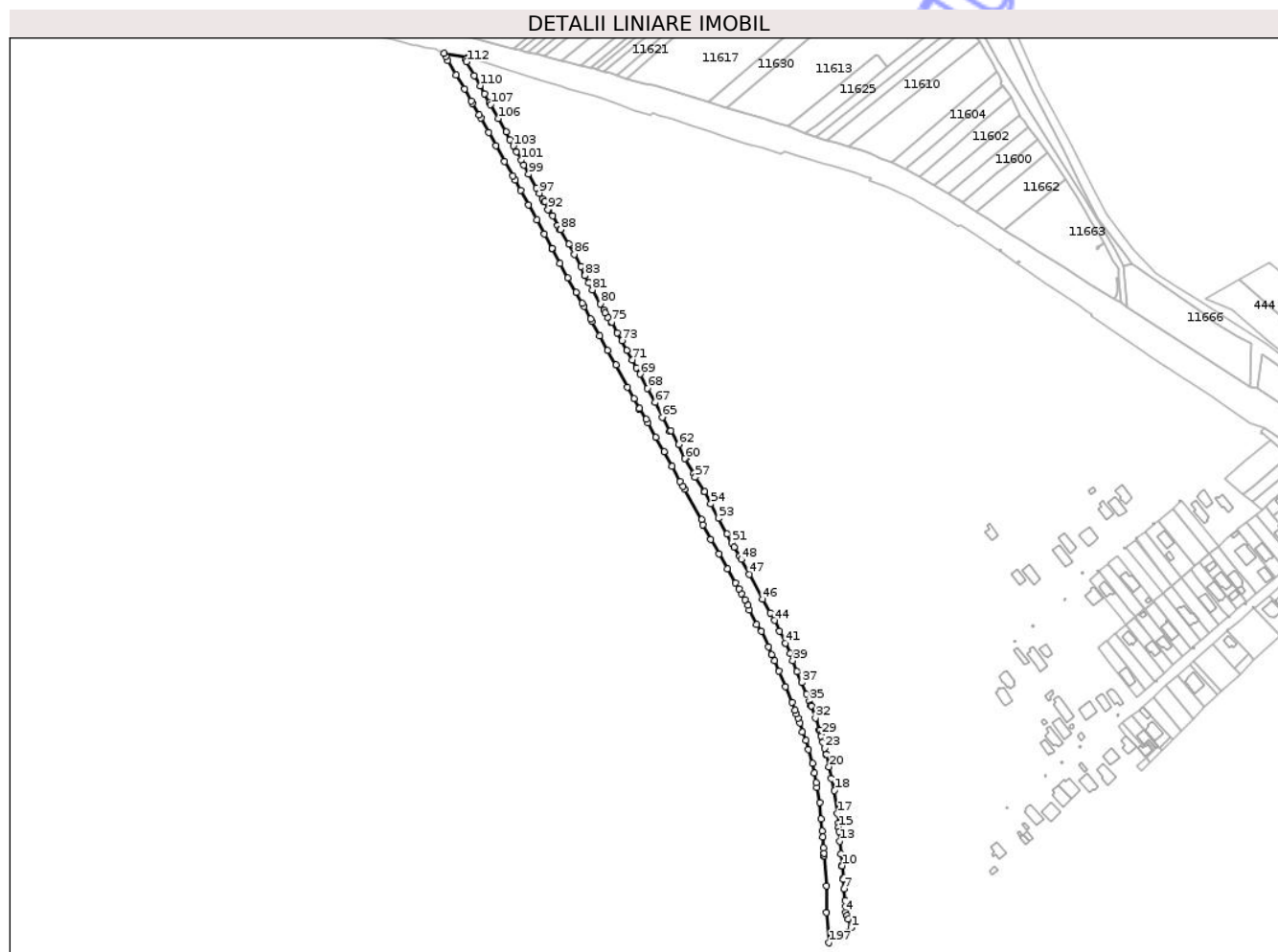
Inscrieri privind dezmembramintele dreptului de proprietate, drepturi reale de garanție și sarcini	Referințe
NU SUNT	

Anexa Nr. 1 La Partea I

Teren

Nr cadastral	Suprafața (mp)*	Observații / Referințe
	10.809	

* Suprafața este determinată în planul de proiecție Stereo 70.



Date referitoare la teren

Crt	Categorie folosință	Intravilan	Suprafața (mp)	Tarla	Parcelă	Nr. topo	Observații / Referințe
9849	drum	DA	10.809	-	Dc823	-	

Lungime Segmente

1) Valorile lungimilor segmentelor sunt obținute din proiecție în plan.

Punct început	X / Y	Punct sfârșit	X / Y	Lungime segment	Punct început	X / Y	Punct sfârșit	X / Y	Lungime segment	Punct început	X / Y	Punct sfârșit	X / Y	Lungime segment
1	582.105,869 384.653,419	2	582.103,753 384.660,342	7.239	2	582.103,753 384.660,342	3	582.102,404 384.663,392	3.335	3	582.102,404 384.663,392	4	582.101,73 384.665,931	2.627
4	582.101,73 384.665,931	5	582.101,336 384.670,895	4.98	5	582.101,336 384.670,895	6	582.101,015 384.675,537	4.653	6	582.101,015 384.675,537	7	582.100,241 384.685,305	9.799
7	582.100,241 384.685,305	8	582.099,604 384.693,066	7.787	8	582.099,604 384.693,066	9	582.099,447 384.694,013	0.96	9	582.099,447 384.694,013	10	582.098,49 384.704,234	10.266
10	582.098,49 384.704,234	11	582.098,158 384.704,174	0.337	11	582.098,158 384.704,174	12	582.097,37 384.714,276	10.133	12	582.097,37 384.714,276	13	582.096,525 384.724,526	10.285
13	582.096,525 384.724,526	14	582.096,038 384.732,282	7.771	14	582.096,038 384.732,282	15	582.095,691 384.736,099	3.833	15	582.095,691 384.736,099	16	582.095,316 384.739,268	3.191

Punct început	X / Y	Punct sfârșit	X / Y	Lungime segment	Punct început	X / Y	Punct sfârșit	X / Y	Lungime segment	Punct început	X / Y	Punct sfârșit	X / Y	Lungime segment
16	582.095,316 384.739,268	17	582.094,484 384.747,344	8.119	17	582.094,484 384.747,344	18	582.092,228 384.766,218	19.008	18	582.092,228 384.766,218	19	582.089,804 384.776,241	10.312
19	582.089,804 384.776,241	20	582.087,76 384.785,866	9.84	20	582.087,76 384.785,866	21	582.085,493 384.796,251	10.63	21	582.085,493 384.796,251	22	582.085,275 384.796,224	0.22
22	582.085,275 384.796,224	23	582.084,031 384.801,094	5.026	23	582.084,031 384.801,094	24	582.082,694 384.806,168	5.247	24	582.082,694 384.806,168	25	582.084,03 384.806,983	1.565
25	582.084,03 384.806,983	26	582.081,191 384.811,296	5.164	26	582.081,191 384.811,296	27	582.081,127 384.811,468	0.184	27	582.081,127 384.811,468	28	582.081,694 384.811,885	0.704
28	582.081,694 384.811,885	29	582.081,347 384.812,604	0.798	29	582.081,347 384.812,604	30	582.079,987 384.816,269	3.909	30	582.079,987 384.816,269	31	582.079,654 384.815,999	0.429
31	582.079,654 384.815,999	32	582.076,517 384.826,104	10.581	32	582.076,517 384.826,104	33	582.073,001 384.836,166	10.659	33	582.073,001 384.836,166	34	582.072,823 384.836,304	0.225
34	582.072,823 384.836,304	35	582.071,451 384.840,112	4.048	35	582.071,451 384.840,112	36	582.069,262 384.845,944	6.229	36	582.069,262 384.845,944	37	582.065,184 384.855,218	10.131
37	582.065,184 384.855,218	38	582.061,182 384.864,385	10.002	38	582.061,182 384.864,385	39	582.057,789 384.873,087	9.34	39	582.057,789 384.873,087	40	582.055,77 384.879,392	6.62
40	582.055,77 384.879,392	41	582.051,631 384.887,641	9.229	41	582.051,631 384.887,641	42	582.051,836 384.887,796	0.257	42	582.051,836 384.887,796	43	582.047,079 384.897,586	10.885
43	582.047,079 384.897,586	44	582.042,779 384.906,434	9.838	44	582.042,779 384.906,434	45	582.039,158 384.912,694	7.232	45	582.039,158 384.912,694	46	582.032,863 384.923,958	12.904
46	582.032,863 384.923,958	47	582.022,069 384.944,3	23.028	47	582.022,069 384.944,3	48	582.015,328 384.956,57	14.0	48	582.015,328 384.956,57	49	582.013,798 384.959,369	3.19
49	582.013,798 384.959,369	50	582.009,707 384.966,877	8.55	50	582.009,707 384.966,877	51	582.007,635 384.970,313	4.012	51	582.007,635 384.970,313	52	582.003,662 384.977,675	8.366
52	582.003,662 384.977,675	53	581.996,551 384.990,582	14.736	53	581.996,551 384.990,582	54	581.990,267 385.002,312	13.307	54	581.990,267 385.002,312	55	581.985,198 385.012,607	11.475
55	581.985,198 385.012,607	56	581.984,811 385.012,321	0.481	56	581.984,811 385.012,321	57	581.977,294 385.024,368	14.2	57	581.977,294 385.024,368	58	581.977,955 385.024,879	0.835
58	581.977,955 385.024,879	59	581.976,37 385.027,44	3.012	59	581.976,37 385.027,44	60	581.968,98 385.039,63	14.255	60	581.968,98 385.039,63	61	581.969,624 385.040,118	0.808
61	581.969,624 385.040,118	62	581.963,89 385.051,338	12.6	62	581.963,89 385.051,338	63	581.957,416 385.062,821	13.182	63	581.957,416 385.062,821	64	581.956,542 385.062,242	1.048
64	581.956,542 385.062,242	65	581.950,151 385.073,87	13.269	65	581.950,151 385.073,87	66	581.950,896 385.074,539	1.001	66	581.950,896 385.074,539	67	581.944,614 385.086,129	13.183
67	581.944,614 385.086,129	68	581.938,101 385.097,679	13.26	68	581.938,101 385.097,679	69	581.931,95 385.109,24	13.095	69	581.931,95 385.109,24	70	581.929,096 385.114,592	6.065
70	581.929,096 385.114,592	71	581.925,582 385.120,866	7.191	71	581.925,582 385.120,866	72	581.921,155 385.128,825	9.107	72	581.921,155 385.128,825	73	581.916,891 385.136,796	9.04
73	581.916,891 385.136,796	74	581.913,325 385.143,468	7.565	74	581.913,325 385.143,468	75	581.908,508 385.152,157	9.935	75	581.908,508 385.152,157	76	581.907,933 385.151,785	0.685
76	581.907,933 385.151,785	77	581.905,715 385.155,772	4.562	77	581.905,715 385.155,772	78	581.903,329 385.159,919	4.784	78	581.903,329 385.159,919	79	581.902,011 385.162,21	2.643
79	581.902,011 385.162,21	80	581.899,331 385.167,225	5.686	80	581.899,331 385.167,225	81	581.892,708 385.178,861	13.389	81	581.892,708 385.178,861	82	581.889,679 385.184,454	6.361
82	581.889,679 385.184,454	83	581.886,425 385.190,464	6.834	83	581.886,425 385.190,464	84	581.886,914 385.190,888	0.647	84	581.886,914 385.190,888	85	581.883,205 385.198,049	8.065
85	581.883,205 385.198,049	86	581.877,683 385.207,968	11.352	86	581.877,683 385.207,968	87	581.873,1 385.216,246	9.462	87	581.873,1 385.216,246	88	581.866,301 385.228,529	14.039
88	581.866,301 385.228,529	89	581.865,977 385.228,385	0.355	89	581.865,977 385.228,385	90	581.864,077 385.231,913	4.007	90	581.864,077 385.231,913	91	581.859,845 385.239,568	8.747
91	581.859,845 385.239,568	92	581.856,112 385.244,953	6.552	92	581.856,112 385.244,953	93	581.856,71 385.245,413	0.754	93	581.856,71 385.245,413	94	581.853,345 385.251,506	6.96
94	581.853,345 385.251,506	95	581.852,809 385.251,226	0.605	95	581.852,809 385.251,226	96	581.851,271 385.253,739	2.946	96	581.851,271 385.253,739	97	581.848,781 385.258,438	5.318
97	581.848,781 385.258,438	98	581.846,341 385.262,688	4.901	98	581.846,341 385.262,688	99	581.840,156 385.274,036	12.924	99	581.840,156 385.274,036	100	581.836,2 385.281,437	8.392
100	581.836,2 385.281,437	101	581.833,941 385.285,653	4.783	101	581.833,941 385.285,653	102	581.830,089 385.292,556	7.905	102	581.830,089 385.292,556	103	581.827,402 385.297,376	5.518
103	581.827,402 385.297,376	104	581.824,671 385.302,327	5.654	104	581.824,671 385.302,327	105	581.821,35 385.308,71	7.195	105	581.821,35 385.308,71	106	581.814,945 385.319,879	12.875
106	581.814,945 385.319,879	107	581.808,723 385.331,527	13.206	107	581.808,723 385.331,527	108	581.807,851 385.332,852	1.586	108	581.807,851 385.332,852	109	581.803,642 385.340,419	8.659
109	581.803,642 385.340,419	110	581.800,077 385.346,898	7.395	110	581.800,077 385.346,898	111	581.795,243 385.355,349	9.736	111	581.795,243 385.355,349	112	581.788,944 385.366,664	12.95
112	581.788,944 385.366,664	113	581.788,373 385.368,704	2.118	113	581.788,373 385.368,704	114	581.789,524 385.370,276	1.948	114	581.789,524 385.370,276	115	581.770,513 385.373,696	19.316

Punct început	X / Y	Punct sfârșit	X / Y	Lungime segment	Punct început	X / Y	Punct sfârșit	X / Y	Lungime segment	Punct început	X / Y	Punct sfârșit	X / Y	Lungime segment
115	581.770,513 385.373,696	116	581.771,782 385.371,22	2.782	116	581.771,782 385.371,22	117	581.773,59 385.367,67	3.984	117	581.773,59 385.367,67	118	581.780,19 385.355,81	13.573
118	581.780,19 385.355,81	119	581.787,23 385.344,3	13.492	119	581.787,23 385.344,3	120	581.792,671 385.334,428	11.272	120	581.792,671 385.334,428	121	581.793,8 385.332,38	2.339
121	581.793,8 385.332,38	122	581.798,996 385.322,918	10.795	122	581.798,996 385.322,918	123	581.800,62 385.320,187	3.177	123	581.800,62 385.320,187	124	581.807,057 385.308,209	13.598
124	581.807,057 385.308,209	125	581.813,01 385.297,497	12.255	125	581.813,01 385.297,497	126	581.820,226 385.284,512	14.855	126	581.820,226 385.284,512	127	581.826,864 385.272,731	13.522
127	581.826,864 385.272,731	128	581.828,805 385.269,286	3.954	128	581.828,805 385.269,286	129	581.833,522 385.260,914	9.609	129	581.833,522 385.260,914	130	581.840,146 385.248,732	13.866
130	581.840,146 385.248,732	131	581.846,764 385.236,53	13.881	131	581.846,764 385.236,53	132	581.853,14 385.224,692	13.446	132	581.853,14 385.224,692	133	581.859,575 385.212,931	13.406
133	581.859,575 385.212,931	134	581.859,241 385.212,657	0.432	134	581.859,241 385.212,657	135	581.865,938 385.200,549	13.837	135	581.865,938 385.200,549	136	581.872,442 385.188,571	13.63
136	581.872,442 385.188,571	137	581.879,218 385.176,772	13.606	137	581.879,218 385.176,772	138	581.884,359 385.167,563	10.547	138	581.884,359 385.167,563	139	581.885,826 385.164,95	2.997
139	581.885,826 385.164,95	140	581.891,294 385.154,964	11.385	140	581.891,294 385.154,964	141	581.892,326 385.152,791	2.406	141	581.892,326 385.152,791	142	581.898,701 385.140,78	13.598
142	581.898,701 385.140,78	143	581.905,309 385.128,921	13.576	143	581.905,309 385.128,921	144	581.911,906 385.116,847	13.759	144	581.911,906 385.116,847	145	581.921,62 385.098,71	20.575
145	581.921,62 385.098,71	146	581.927,02 385.089,13	10.997	146	581.927,02 385.089,13	147	581.931,55 385.081,07	9.246	147	581.931,55 385.081,07	148	581.930,998 385.080,625	0.709
148	581.930,998 385.080,625	149	581.936,805 385.072,014	10.386	149	581.936,805 385.072,014	150	581.938,272 385.069,109	3.254	150	581.938,272 385.069,109	151	581.944,949 385.057,328	13.542
151	581.944,949 385.057,328	152	581.951,623 385.045,509	13.573	152	581.951,623 385.045,509	153	581.958,149 385.033,542	13.631	153	581.958,149 385.033,542	154	581.965,022 385.021,126	14.191
154	581.965,022 385.021,126	155	581.967,333 385.016,838	4.871	155	581.967,333 385.016,838	156	581.968,699 385.014,475	2.729	156	581.968,699 385.014,475	157	581.982,742 384.989,528	28.628
157	581.982,742 384.989,528	158	581.983,64 384.985,182	4.438	158	581.983,64 384.985,182	159	581.990,354 384.973,188	13.745	159	581.990,354 384.973,188	160	581.997,061 384.961,389	13.572
160	581.997,061 384.961,389	161	582.003,946 384.949,038	14.14	161	582.003,946 384.949,038	162	582.010,595 384.937,184	13.591	162	582.010,595 384.937,184	163	582.013,45 384.932,171	5.769
163	582.013,45 384.932,171	164	582.015,628 384.928,4	4.355	164	582.015,628 384.928,4	165	582.018,398 384.923,378	5.735	165	582.018,398 384.923,378	166	582.021,026 384.919,018	5.091
166	582.021,026 384.919,018	167	582.021,937 384.914,879	4.238	167	582.021,937 384.914,879	168	582.028,124 384.903,023	13.373	168	582.028,124 384.903,023	169	582.032,142 384.897,408	6.905
169	582.032,142 384.897,408	170	582.037,71 384.884,827	13.758	170	582.037,71 384.884,827	171	582.040,603 384.878,291	7.148	171	582.040,603 384.878,291	172	582.042,784 384.873,228	5.513
172	582.042,784 384.873,228	173	582.046,471 384.864,609	9.374	173	582.046,471 384.864,609	174	582.051,891 384.851,937	13.782	174	582.051,891 384.851,937	175	582.057,101 384.839,096	13.858
175	582.057,101 384.839,096	176	582.059,649 384.832,627	6.953	176	582.059,649 384.832,627	177	582.060,864 384.829,541	3.317	177	582.060,864 384.829,541	178	582.062,198 384.826,155	3.639
178	582.062,198 384.826,155	179	582.063,83 384.822,013	4.452	179	582.063,83 384.822,013	180	582.065,79 384.814,439	7.823	180	582.065,79 384.814,439	181	582.068,654 384.807,355	7.641
181	582.068,654 384.807,355	182	582.070,918 384.800,007	7.689	182	582.070,918 384.800,007	183	582.074,05 384.788,774	11.661	183	582.074,05 384.788,774	184	582.075,63 384.780,714	8.213
184	582.075,63 384.780,714	185	582.077,197 384.772,6	8.264	185	582.077,197 384.772,6	186	582.077,545 384.768,637	3.978	186	582.077,545 384.768,637	187	582.080,051 384.756,556	12.338
187	582.080,051 384.756,556	188	582.081,377 384.743,068	13.553	188	582.081,377 384.743,068	189	582.082,188 384.732,845	10.255	189	582.082,188 384.732,845	190	582.082,554 384.728,22	4.639
190	582.082,554 384.728,22	191	582.083,288 384.718,97	9.279	191	582.083,288 384.718,97	192	582.083,654 384.714,345	4.639	192	582.083,654 384.714,345	193	582.083,812 384.712,359	1.992
193	582.083,812 384.712,359	194	582.083,553 384.712,146	0.335	194	582.083,553 384.712,146	195	582.085,797 384.687,846	24.403	195	582.085,797 384.687,846	196	582.085,409 384.665,88	21.969
196	582.085,409 384.665,88	197	582.087,696 384.640,85	25.134	197	582.087,696 384.640,85	198	582.105,869 384.653,419	22.096					

** Lungimile segmentelor sunt determinate în planul de proiecție Stereo 70 și sunt rotunjite la 1 milimetru.

*** Distanța dintre puncte este formată din segmente cumulate ce sunt mai mici decât valoarea 1 milimetru.

**DATE DESPRE IMOBILUL NR. 9850**

Oficiul de Cadastru și Publicitate Imobiliară PRAHOVA
Biroul de Cadastru și Publicitate Imobiliară Ploiești

A. Partea I. Descrierea imobilului

TEREN Intravilan

Adresa: Loc. Blejoi, Jud. Prahova

Nr. Crt	Nr cadastral Nr. topografic	Suprafața* (mp)	Observații / Referințe
A1		155	Sector cadastral:0 Teren neimprejmuit;

B. Partea II. Proprietari și acte

Inscrieri privitoare la dreptul de proprietate și alte drepturi reale	Referințe
/	
Act Administrativ nr. 22769, din 18/11/2025 emis de PRIMARIA COMUNEI BLEJOI;	
B1	A1
Intabulare, drept de PROPRIETATE domeniul public, dobandit prin Lege, cota actuala 1/1, cota initiala 1/1 1) COMUNA BLEJOI, CIF:2845346	

C. Partea III. SARCINI .

Inscrieri privind dezmembramintele dreptului de proprietate, drepturi reale de garanție și sarcini	Referințe
NU SUNT	

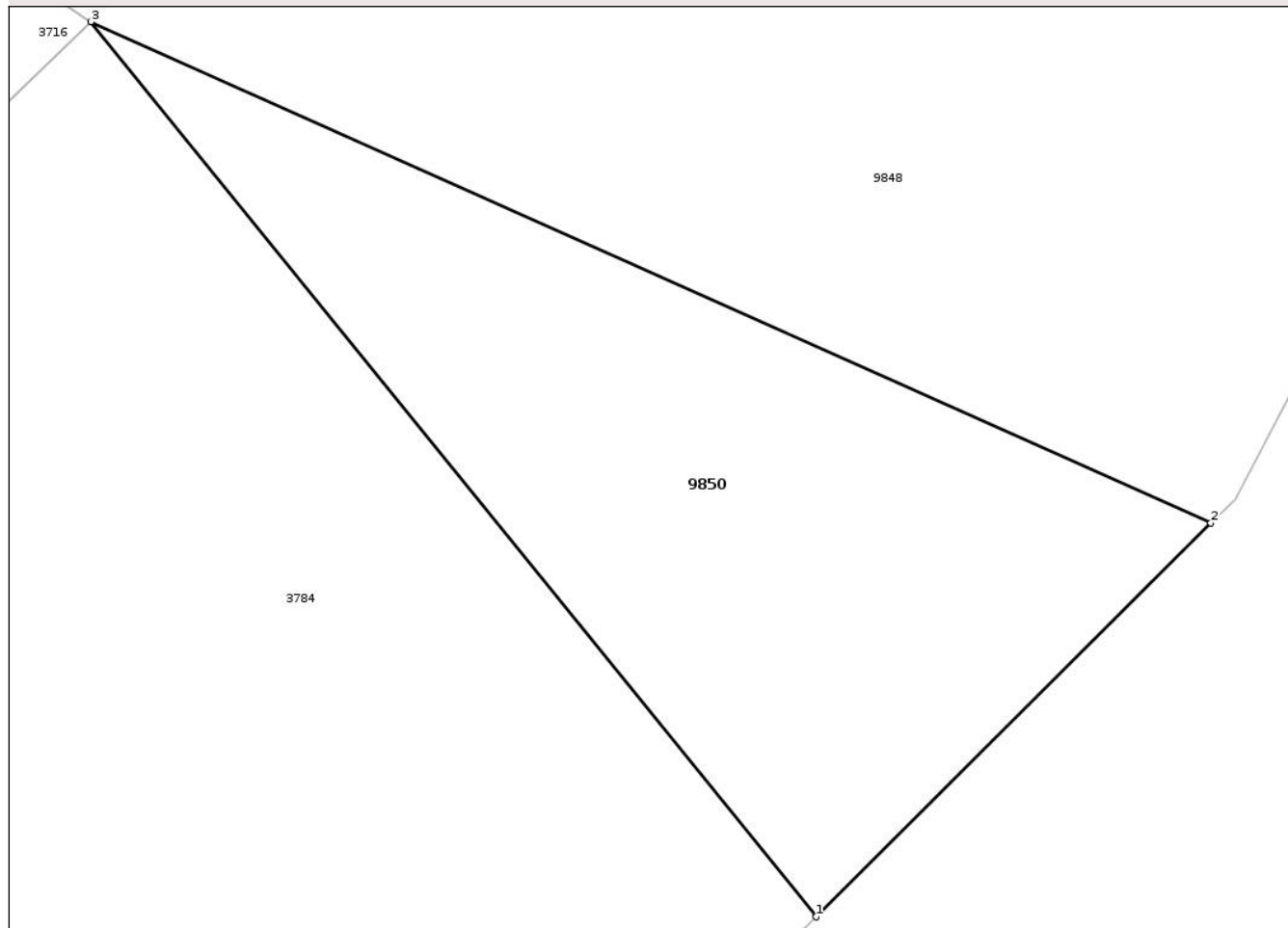
Anexa Nr. 1 La Partea I

Teren

Nr cadastral	Suprafața (mp)*	Observații / Referințe
	155	

* Suprafața este determinată în planul de proiecție Stereo 70.

DETALII LINIARE IMOBIL



Date referitoare la teren

Crt	Categorie folosință	Intra vilan	Suprafața (mp)	Tarla	Parcelă	Nr. topo	Observații / Referințe
9850	neproductiv	DA	155	-	-	-	

Lungime Segmente

1) Valorile lungimilor segmentelor sunt obținute din proiecție în plan.

Punct început	X / Y	Punct sfârșit	X / Y	Lungime segment (** (m)
1	582.553,397 384.983,678	2	582.562,098 384.992,351	12.285
2	582.562,098 384.992,351	3	582.537,412 385.003,39	27.042
3	582.537,412 385.003,39	1	582.553,397 384.983,678	25.379

** Lungimile segmentelor sunt determinate în planul de proiecție Stereo 70 și sunt rotunjite la 1 milimetru.

*** Distanța dintre puncte este formată din segmente cumulate ce sunt mai mici decât valoarea 1 milimetru.

**DATE DESPRE IMOBILUL NR. 9851**

Oficiul de Cadastru și Publicitate Imobiliară PRAHOVA
Biroul de Cadastru și Publicitate Imobiliară Ploiești

A. Partea I. Descrierea imobilului

TEREN Intravilan

Adresa: Loc. Blejoi, Calea Ploiesti, Jud. Prahova

Nr. Crt	Nr cadastral Nr. topografic	Suprafața* (mp)	Observații / Referințe
A1	26718	13.326	Sector cadastral:0 Teren neimprejmuit;

B. Partea II. Proprietari și acte

Inscrieri privitoare la dreptul de proprietate și alte drepturi reale		Referințe
48200 / 11/05/2015		
Act Administrativ nr. 28, din 30/04/2015 emis de CONSILIUL LOCAL BLEJOI (act administrativ nr. 6250/03.06.2015 emis de PRIMARIA BLEJOI);		
B1	Intabulare, drept de PROPRIETATE domeniul public, dobandit prin Lege, cota actuala 1/1, cota initiala 1/1 1) COMUNA BLEJOI, CIF:2845346	A1

C. Partea III. SARCINI .

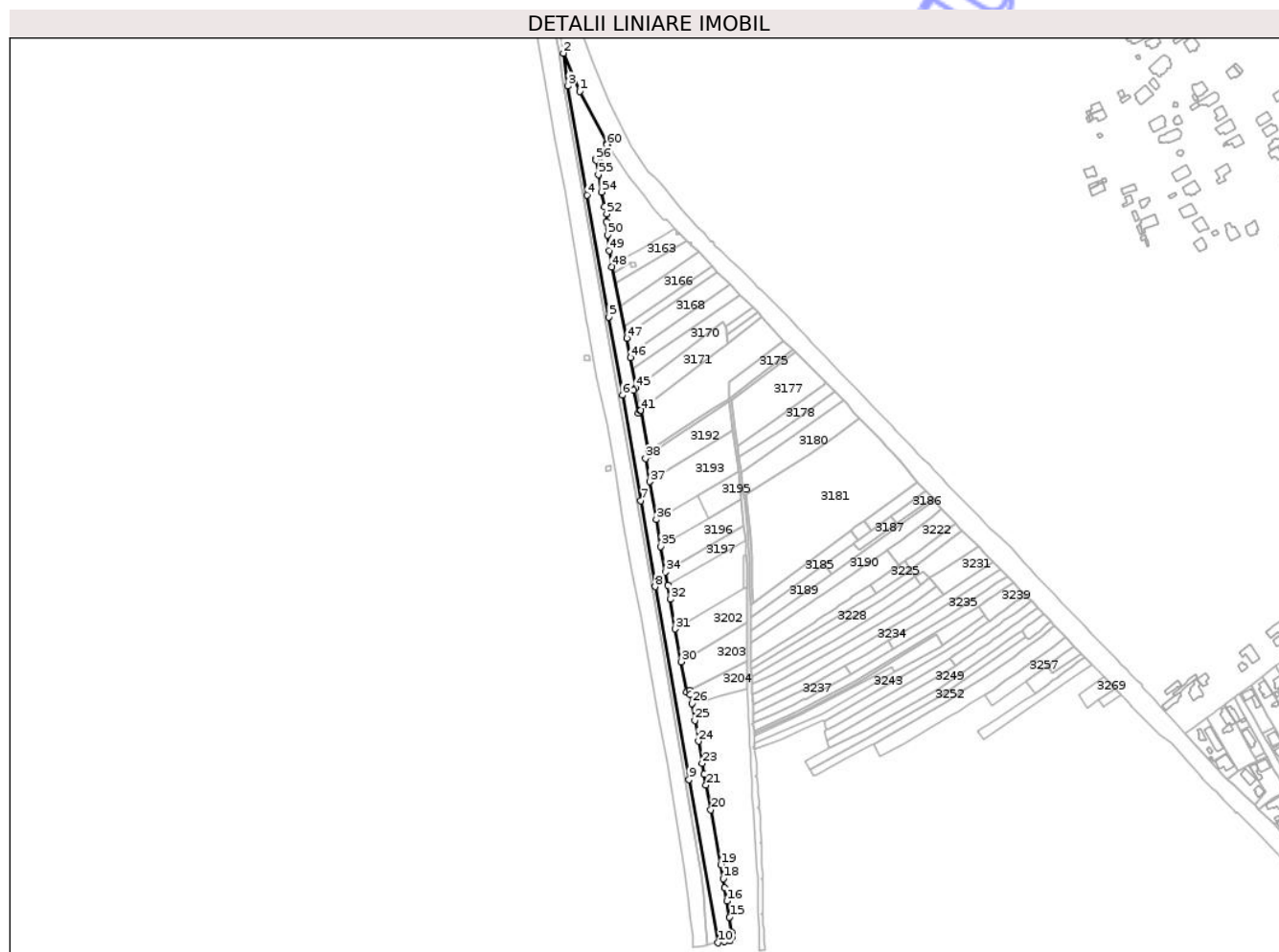
Inscrieri privind dezmembramintele dreptului de proprietate, drepturi reale de garanție și sarcini	Referințe
NU SUNT	

Anexa Nr. 1 La Partea I

Teren

Nr cadastral	Suprafața (mp)*	Observații / Referințe
26718	13.326	

* Suprafața este determinată în planul de proiecție Stereo 70.



Date referitoare la teren

Crt	Categorie folosință	Intravilan	Suprafața (mp)	Tarla	Parcelă	Nr. topo	Observații / Referințe
98 51	drum	DA	13.326	-	-	-	

Lungime Segmente

1) Valorile lungimilor segmentelor sunt obținute din proiecție în plan.

Punct început	X / Y	Punct sfârșit	X / Y	Lungime segment	Punct început	X / Y	Punct sfârșit	X / Y	Lungime segment	Punct început	X / Y	Punct sfârșit	X / Y	Lungime segment
1	580.385,274 386.680,92	2	580.368,618 386.719,513	42.034	2	580.368,618 386.719,513	3	580.373,237 386.685,976	33.854	3	580.373,237 386.685,976	4	580.392,688 386.575,41	112.264
4	580.392,688 386.575,41	5	580.414,713 386.451,185	126.162	5	580.414,713 386.451,185	6	580.428,965 386.371,821	80.634	6	580.428,965 386.371,821	7	580.447,361 386.264,379	109.005
7	580.447,361 386.264,379	8	580.462,094 386.177,16	88.455	8	580.462,094 386.177,16	9	580.496,484 385.980,989	199.163	9	580.496,484 385.980,989	10	580.526,246 385.815,007	168.629
10	580.526,246 385.815,007	11	580.532,94 385.816,229	6.805	11	580.532,94 385.816,229	12	580.538,154 385.817,181	5.3	12	580.538,154 385.817,181	13	580.540,331 385.820,468	3.943
13	580.540,331 385.820,468	14	580.539,893 385.825,581	5.132	14	580.539,893 385.825,581	15	580.537,84 385.841,182	15.736	15	580.537,84 385.841,182	16	580.534,986 385.857,415	16.482

Punct început	X / Y	Punct sfârșit	X / Y	Lungime segment	Punct început	X / Y	Punct sfârșit	X / Y	Lungime segment	Punct început	X / Y	Punct sfârșit	X / Y	Lungime segment
16	580.534,986 385.857,415	17	580.533,023 385.871,14	13.865	17	580.533,023 385.871,14	18	580.531,432 385.880,074	9.075	18	580.531,432 385.880,074	19	580.528,775 385.894,509	14.677
19	580.528,775 385.894,509	20	580.518,697 385.950,406	56.798	20	580.518,697 385.950,406	21	580.513,812 385.975,334	25.402	21	580.513,812 385.975,334	22	580.511,992 385.986,437	11.251
22	580.511,992 385.986,437	23	580.510,008 385.997,46	11.2	23	580.510,008 385.997,46	24	580.506,118 386.019,966	22.84	24	580.506,118 386.019,966	25	580.502,531 386.041,014	21.351
25	580.502,531 386.041,014	26	580.499,762 386.058,289	17.496	26	580.499,762 386.058,289	27	580.497,943 386.067,16	9.056	27	580.497,943 386.067,16	28	580.496,894 386.071,594	4.556
28	580.496,894 386.071,594	29	580.493,893 386.070,092	3.356	29	580.493,893 386.070,092	30	580.488,495 386.100,841	31.219	30	580.488,495 386.100,841	31	580.482,657 386.134,095	33.763
31	580.482,657 386.134,095	32	580.477,334 386.164,415	30.784	32	580.477,334 386.164,415	33	580.474,853 386.178,543	14.344	33	580.474,853 386.178,543	34	580.472,502 386.191,936	13.598
34	580.472,502 386.191,936	35	580.467,954 386.217,842	26.302	35	580.467,954 386.217,842	36	580.463,11 386.245,432	28.012	36	580.463,11 386.245,432	37	580.456,372 386.283,845	38.999
37	580.456,372 386.283,845	38	580.452,355 386.307,361	23.857	38	580.452,355 386.307,361	39	580.456,278 386.310,572	5.07	39	580.456,278 386.310,572	40	580.455,356 386.315,188	4.707
40	580.455,356 386.315,188	41	580.447,655 386.356,375	41.901	41	580.447,655 386.356,375	42	580.447,469 386.355,882	0.527	42	580.447,469 386.355,882	43	580.444,696 386.353,746	3.5
43	580.444,696 386.353,746	44	580.439,805 386.376,93	23.694	44	580.439,805 386.376,93	45	580.442,584 386.379,059	3.501	45	580.442,584 386.379,059	46	580.436,77 386.410,1	31.581
46	580.436,77 386.410,1	47	580.433,3 386.429,8	20.003	47	580.433,3 386.429,8	48	580.418,204 386.502,372	74.125	48	580.418,204 386.502,372	49	580.415,253 386.518,81	16.701
49	580.415,253 386.518,81	50	580.413,766 386.534,62	15.88	50	580.413,766 386.534,62	51	580.412,48 386.548,289	13.729	51	580.412,48 386.548,289	52	580.412,76 386.556,279	7.995
52	580.412,76 386.556,279	53	580.410,5 386.563,659	7.718	53	580.410,5 386.563,659	54	580.407,35 386.578,469	15.141	54	580.407,35 386.578,469	55	580.404,18 386.596,129	17.942
55	580.404,18 386.596,129	56	580.401,92 386.610,729	14.774	56	580.401,92 386.610,729	57	580.401,52 386.611,949	1.284	57	580.401,52 386.611,949	58	580.403,89 386.611,719	2.381
58	580.403,89 386.611,719	59	580.405,59 386.612,989	2.122	59	580.405,59 386.612,989	60	580.413,05 386.626,409	15.354	60	580.413,05 386.626,409	61	580.413,653 386.627,305	1.08
61	580.413,653 386.627,305	62	580.412,84 386.628,67	1.589	62	580.412,84 386.628,67	1	580.385,274 386.680,92	59.076					

** Lungimile segmentelor sunt determinate în planul de proiecție Stereo 70 și sunt rotunjite la 1 milimetru.

*** Distanța dintre puncte este formată din segmente cumulate ce sunt mai mici decât valoarea 1 milimetru.

**DATE DESPRE IMOBILUL NR. 9853**

Oficiul de Cadastru și Publicitate Imobiliară PRAHOVA
Biroul de Cadastru și Publicitate Imobiliară Ploiești

A. Partea I. Descrierea imobilului

TEREN Intravilan

Adresa: Loc. Blejoi, Jud. Prahova, Linia CF 305 Ploiesti -Maneciu, KM 8+100 - KM 9+907, Jud. Prahova.

Nr. Crt	Nr cadastral Nr. topografic	Suprafața* (mp)	Observații / Referințe
A1	34343	34.005	Sector cadastral:0 Teren neimprejmuit;

B. Partea II. Proprietari și acte

Inscrieri privitoare la dreptul de proprietate și alte drepturi reale		Referințe
136899 / 04/09/2023		
Act Normativ nr. 12, din 07/07/1998 emis de Guvernul României (act normativ nr 1705 din 29.11.2006, emis de Guvernul României;act administrativ nr TH 5_643 din 09.06.2023, emis de COMPANIA NATIONALA DE CAI FERATE 'CFR' SA;act normativ nr 581 din 10.09.1998, emis de Guvernul României;act administrativ nr 2 din 28.07.2020, emis de Ministerul Transporturilor;act administrativ nr 17408 din 08.05.2019, emis de Ministerul Transporturilor;act normativ nr 589 din 03.05.2006, emis de Guvernul României);		
B1	Intabulare, drept de PROPRIETATE(domeniul public), dobandit prin Lege, cota actuala 1/1, cota initiala 1/1 1) STATUL ROMÂN , CIF:99999999999999	A1
B2	Intabulare, drept de ADMINISTRARE 1) MINISTERUL TRANSPORTURILOR ȘI INFRASTRUCTURII , CIF:13633330	A1
B3	Intabulare, drept de CONCESIUNE 1) COMPANIA NAȚIONALĂ DE CĂI FERATE 'CFR' SA , CIF:11054529	A1

C. Partea III. SARCINI .

Inscrieri privind dezmembramintele dreptului de proprietate, drepturi reale de garanție și sarcini	Referințe
NU SUNT	

Anexa Nr. 1 La Partea I

Teren

Nr cadastral	Suprafața (mp)*	Observații / Referințe
34343	34.005	

* Suprafața este determinată în planul de proiecție Stereo 70.

DETALII LINIARE IMOBIL



Date referitoare la teren

Crt	Categorie folosință	Intravilan	Suprafața (mp)	Tarla	Parcelă	Nr. topo	Observații / Referințe
98 53	cai ferate	DA	18.262	-	305	-	Teren extravilan neîmprejmuit
98 53	cai ferate	DA	15.743	-	305	-	Teren intravilan neîmprejmuit

Lungime Segmente

1) Valorile lungimilor segmentelor sunt obținute din proiecție în plan.

Punct început	X / Y	Punct sfârșit	X / Y	Lungime segment	Punct început	X / Y	Punct sfârșit	X / Y	Lungime segment	Punct început	X / Y	Punct sfârșit	X / Y	Lungime segment
1	580.281,093 387.191,182	2	580.279,163 387.200,998	10.004	2	580.279,163 387.200,998	3	580.277,742 387.208,223	7.363	3	580.277,742 387.208,223	4	580.262,853 387.291,834	84.926
4	580.262,853 387.291,834	5	580.258,309 387.316,961	25.535	5	580.258,309 387.316,961	6	580.245,252 387.390,038	74.234	6	580.245,252 387.390,038	7	580.240,76 387.415,186	25.546
7	580.240,76 387.415,186	8	580.228,567 387.489,247	75.058	8	580.228,567 387.489,247	9	580.225,484 387.506,537	17.563	9	580.225,484 387.506,537	10	580.215,437 387.568,534	62.806
10	580.215,437 387.568,534	11	580.215,436 387.568,539	0.005	11	580.215,436 387.568,539	12	580.207,094 387.620,013	52.146	12	580.207,094 387.620,013	13	580.206,994 387.639,866	19.853

Punct început	X / Y	Punct sfârșit	X / Y	Lungime segment	Punct început	X / Y	Punct sfârșit	X / Y	Lungime segment	Punct început	X / Y	Punct sfârșit	X / Y	Lungime segment
13	580.206,994 387.639,866	14	580.205,061 387.674,273	34.461	14	580.205,061 387.674,273	15	580.204,45 387.685,253	10.997	15	580.204,45 387.685,253	16	580.202,118 387.690,952	6.158
16	580.202,118 387.690,952	17	580.199,972 387.690,755	2.155	17	580.199,972 387.690,755	18	580.199,018 387.690,667	0.958	18	580.199,018 387.690,667	19	580.198,334 387.677,098	13.586
19	580.198,334 387.677,098	20	580.197,208 387.667,475	9.689	20	580.197,208 387.667,475	21	580.196,152 387.643,777	23.722	21	580.196,152 387.643,777	22	580.194,592 387.619,733	24.095
22	580.194,592 387.619,733	23	580.193,142 387.600,327	19.46	23	580.193,142 387.600,327	24	580.191,864 387.579,428	20.938	24	580.191,864 387.579,428	25	580.192,95 387.565,092	14.377
25	580.192,95 387.565,092	26	580.193,611 387.556,37	8.747	26	580.193,611 387.556,37	27	580.196,502 387.556,761	2.917	27	580.196,502 387.556,761	28	580.203,819 387.502,717	54.537
28	580.203,819 387.502,717	29	580.205,992 387.492,435	10.509	29	580.205,992 387.492,435	30	580.205,993 387.492,431	0.004	30	580.205,993 387.492,431	31	580.208,499 387.480,574	12.119
31	580.208,499 387.480,574	32	580.208,5 387.480,57	0.004	32	580.208,5 387.480,57	33	580.216,953 387.440,58	40.874	33	580.216,953 387.440,58	34	580.220,305 387.419,31	21.533
34	580.220,305 387.419,31	35	580.220,306 387.419,306	0.004	35	580.220,306 387.419,306	36	580.221,546 387.411,435	7.968	36	580.221,546 387.411,435	37	580.221,547 387.411,431	0.004
37	580.221,547 387.411,431	38	580.222,574 387.404,913	6.598	38	580.222,574 387.404,913	39	580.222,575 387.404,909	0.004	39	580.222,575 387.404,909	40	580.224,788 387.390,866	14.216
40	580.224,788 387.390,866	41	580.231,514 387.353,345	38.119	41	580.231,514 387.353,345	42	580.231,515 387.353,34	0.005	42	580.231,515 387.353,34	43	580.233,412 387.342,756	10.753
43	580.233,412 387.342,756	44	580.233,413 387.342,752	0.004	44	580.233,413 387.342,752	45	580.237,89 387.317,772	25.378	45	580.237,89 387.317,772	46	580.237,891 387.317,768	0.004
46	580.237,891 387.317,768	47	580.242,727 387.290,787	27.411	47	580.242,727 387.290,787	48	580.243,602 387.285,871	4.993	48	580.243,602 387.285,871	49	580.243,603 387.285,867	0.004
49	580.243,603 387.285,867	50	580.253,667 387.229,341	57.415	50	580.253,667 387.229,341	51	580.253,668 387.229,337	0.004	51	580.253,668 387.229,337	52	580.259,686 387.195,535	34.334
52	580.259,686 387.195,535	53	580.260,957 387.188,392	7.255	53	580.260,957 387.188,392	54	580.261,194 387.187,062	1.351	54	580.261,194 387.187,062	55	580.278,056 387.180,069	90.576
55	580.278,056 387.098,069	56	580.304,227 386.950,467	149.904	56	580.304,227 386.950,467	57	580.320,66 386.851,328	100.492	57	580.320,66 386.851,328	58	580.330,604 386.803,041	49.3
58	580.330,604 386.803,041	59	580.343,003 386.728,851	75.219	59	580.343,003 386.728,851	60	580.361,175 386.629,473	101.026	60	580.361,175 386.629,473	61	580.369,797 386.580,572	49.655
61	580.369,797 386.580,572	62	580.392,851 386.445,72	136.808	62	580.392,851 386.445,72	63	580.393,868 386.439,773	6.033	63	580.393,868 386.439,773	64	580.402,922 386.390,2	50.393
64	580.402,922 386.390,2	65	580.413,939 386.341,542	49.89	65	580.413,939 386.341,542	66	580.421,374 386.293,175	48.935	66	580.421,374 386.293,175	67	580.429,667 386.242,143	51.701
67	580.429,667 386.242,143	68	580.437,953 386.195,375	47.496	68	580.437,953 386.195,375	69	580.447,599 386.146,818	49.506	69	580.447,599 386.146,818	70	580.456,36 386.097,176	50.409
70	580.456,36 386.097,176	71	580.465,134 386.047,7	50.248	71	580.465,134 386.047,7	72	580.474,161 385.997,578	50.928	72	580.474,161 385.997,578	73	580.492,013 385.888,718	110.314
73	580.492,013 385.888,718	74	580.495,867 385.861,318	27.67	74	580.495,867 385.861,318	75	580.498,591 385.837,333	24.139	75	580.498,591 385.837,333	76	580.499,987 385.822,407	14.991
76	580.499,987 385.822,407	77	580.501,109 385.810,417	12.042	77	580.501,109 385.810,417	78	580.511,36 385.812,289	10.421	78	580.511,36 385.812,289	79	580.515,486 385.813,042	4.194
79	580.515,486 385.813,042	80	580.514,341 385.826,843	13.848	80	580.514,341 385.826,843	81	580.513,008 385.842,489	15.703	81	580.513,008 385.842,489	82	580.511,039 385.863,04	20.645
82	580.511,039 385.863,04	83	580.508,636 385.884,047	21.144	83	580.508,636 385.884,047	84	580.503,347 385.920,116	36.455	84	580.503,347 385.920,116	85	580.467,373 386.128,083	211.055
85	580.467,373 386.128,083	86	580.442,809 386.268,691	142.738	86	580.442,809 386.268,691	87	580.405,462 386.478,154	212.766	87	580.405,462 386.478,154	88	580.367,597 386.691,844	217.019
88	580.367,597 386.691,844	89	580.364,505 386.721,618	29.934	89	580.364,505 386.721,618	90	580.346,762 386.814,903	94.957	90	580.346,762 386.814,903	91	580.341,227 386.850,144	35.673
91	580.341,227 386.850,144	92	580.323,416 386.945,06	96.573	92	580.323,416 386.945,06	93	580.304,941 387.056,361	112.824	93	580.304,941 387.056,361	94	580.291,622 387.134,208	78.978
94	580.291,622 387.134,208	95	580.286,792 387.162,207	28.413	95	580.286,792 387.162,207	1	580.281,093 387.191,182	29.53					

** Lungimile segmentelor sunt determinate în planul de proiecție Stereo 70 și sunt rotunjite la 1 milimetru.

*** Distanța dintre puncte este formată din segmente cumulate ce sunt mai mici decât valoarea 1 milimetru.

**DATE DESPRE IMOBILUL NR. 9855**

Oficiul de Cadastru și Publicitate Imobiliară PRAHOVA
Biroul de Cadastru și Publicitate Imobiliară Ploiești

A. Partea I. Descrierea imobilului

TEREN Intravilan

Adresa: Loc. Blejoi, Jud. Prahova, Linia CF 305 Ploiesti - Maneciu ; KM 9+907 - KM 9+943

Nr. Crt	Nr cadastral Nr. topografic	Suprafața* (mp)	Observații / Referințe
A1	33998	232	Sector cadastral:0 Teren neimprejmuit; Linia CF 305 Ploiesti - Maneciu ; KM 9+907 - KM 9+943

B. Partea II. Proprietari și acte

Inscrieri privitoare la dreptul de proprietate și alte drepturi reale	Referințe	
100098 / 20/06/2023		
Ordonanta nr. 12, din 07/07/1998 emis de Guvernul României (act normativ nr 589 din 03.05.2006, emis de Guvernul României;act normativ nr 1705 din 29.11.2006, emis de Guvernul României;act normativ nr 581 din 10.09.1998, emis de Guvernul României;act administrativ nr Th.5/642 din 09.06.2023, emis de COMPANIA NATIONALA DE CAI FERATE 'CFR' SA-SUCURSALA REGIONALA CF BUCURESTI;act administrativ nr 2 din 28.07.2020, emis de Ministerul Transporturilor;act administrativ nr 17408 din 08.05.2019, emis de Ministerul Transporturilor);		
B1	Intabulare, drept de PROPRIETATE(domeniul public), dobandit prin Lege, cota actuala 1/1, cota initiala 1/1 1) STATUL ROMAN , CIF:99999999999999	A1
B2	Intabulare, drept de ADMINISTRARE 1) MINISTERUL TRANSPORTURILOR SI INFRASTRUCTURII , CIF:13633330	A1
B3	Intabulare, drept de CONCESIUNE 1) COMPANIA NAȚIONALĂ DE CĂI FERATE CFR SA , CIF:11054529	A1

C. Partea III. SARCINI .

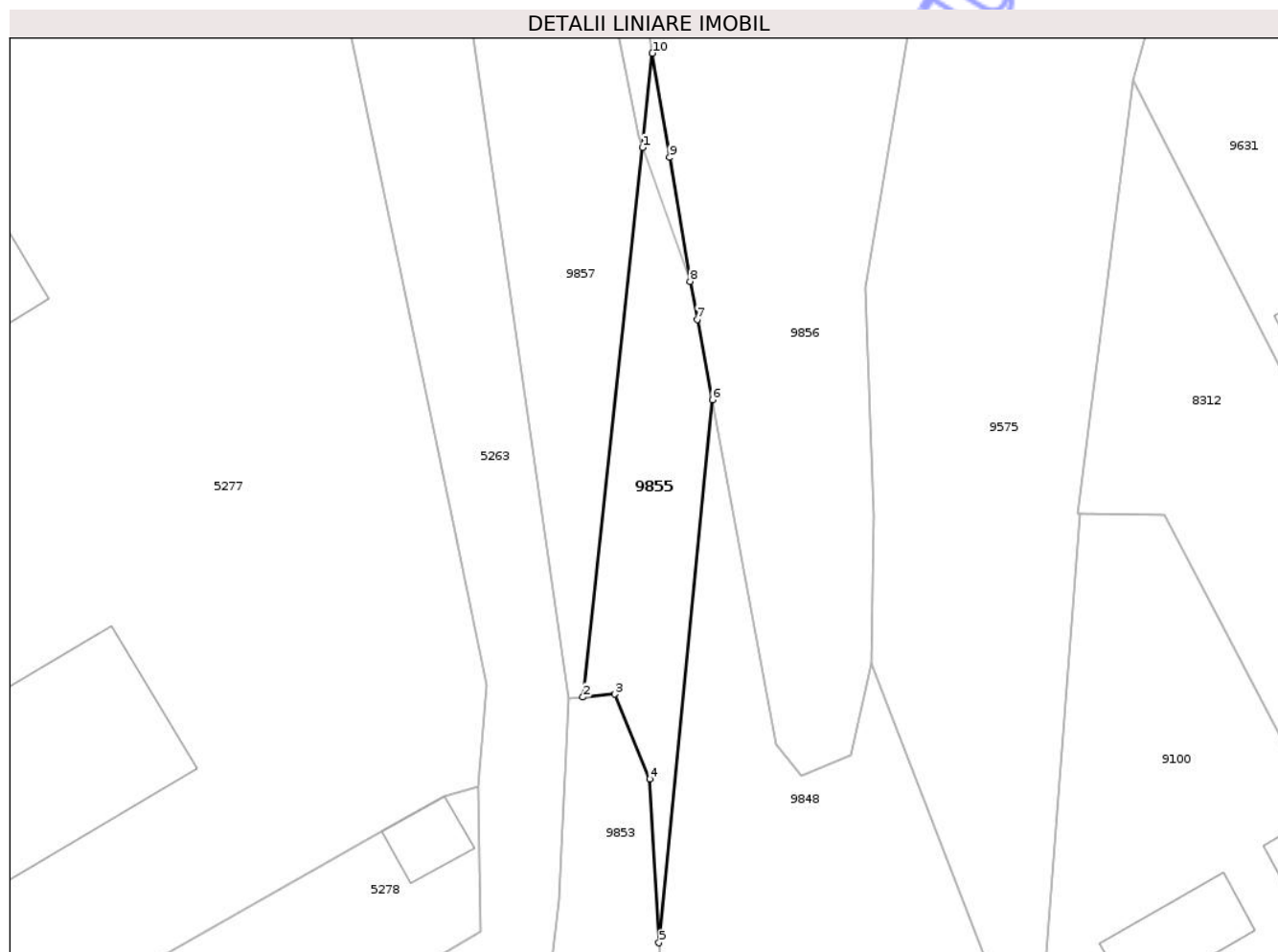
Inscrieri privind dezmembramintele dreptului de proprietate, drepturi reale de garanție și sarcini	Referințe
NU SUNT	

Anexa Nr. 1 La Partea I

Teren

Nr cadastral	Suprafața (mp)*	Observații / Referințe
33998	232	Linia CF 305 Ploiesti - Maneciu ; KM 9+907 - KM 9+943

* Suprafața este determinată în planul de proiecție Stereo 70.



Date referitoare la teren

Crt	Categorie folosință	Intravilan	Suprafața (mp)	Tarla	Parcelă	Nr. topo	Observații / Referințe
9855	cai ferate	DA	232	-	305	-	Teren intravilan neimprejmuit ; Linia CF 305 Ploiesti - Maneciu ; KM 9+907 - KM 9+943

Lungime Segmente

1) Valorile lungimilor segmentelor sunt obținute din proiecție în plan.

Punct început	X / Y	Punct sfârșit	X / Y	Lungime segment (** (m)
1	580.203,941 387.727,613	2	580.199,972 387.690,755	37.071
2	580.199,972 387.690,755	3	580.202,118 387.690,952	2.155
3	580.202,118 387.690,952	4	580.204,45 387.685,253	6.158
4	580.204,45 387.685,253	5	580.205,061 387.674,273	10.997
5	580.205,061 387.674,273	6	580.208,637 387.710,704	36.606

Punct început	X / Y	Punct sfârşit	X / Y	Lungime segment (** (m)
6	580.208,637 387.710,704	7	580.207,63 387.716,086	5.475
7	580.207,63 387.716,086	8	580.207,152 387.718,638	2.596
8	580.207,152 387.718,638	9	580.205,778 387.726,952	8.427
9	580.205,778 387.726,952	10	580.204,622 387.733,946	7.089
10	580.204,622 387.733,946	1	580.203,941 387.727,613	6.37

** Lungimile segmentelor sunt determinate în planul de proiecţie Stereo 70 şi sunt rotunjite la 1 milimetru.

*** Distanţa dintre puncte este formată din segmente cumulate ce sunt mai mici decât valoarea 1 milimetru.

Neutilizabil în Circuitul Civil

**DATE DESPRE IMOBILUL NR. 9856**

Oficiul de Cadastru și Publicitate Imobiliară PRAHOVA
Biroul de Cadastru și Publicitate Imobiliară Ploiești

A. Partea I. Descrierea imobilului

TEREN Intravilan

Adresa: Loc. Blejoi, Jud. Prahova, comuna Blejoi, localitatea Blejoi, Linia CF Ploiesti Sud - Maneciu, km 9+940 - 10+800, Statia C.F. Blejoi, judetul Prahova

Nr. Crt	Nr cadastral Nr. topografic	Suprafața* (mp)	Observații / Referințe
A1	29972	28.626	Sector cadastral:0 Teren neimprejmuit;

B. Partea II. Proprietari și acte

Inscrieri privitoare la dreptul de proprietate și alte drepturi reale	Referințe
102136 / 06/10/2020	
Act Normativ nr. 1705, din 29/11/2006 emis de Guvernul Romaniei (act administrativ nr 17408 din 08.05.2019, emis de Ministerul Transporturilor;act administrativ nr 759 din 05.10.2020, emis de CNCF CFR SA;act administrativ nr 1445 din 26.06.2020, emis de ANCP;act administrativ nr Anexa 16 la HG din 21.12.2006, emis de Guvernul Romaniei);	
B1	A1
Intabulare, drept de PROPRIETATE, dobandit prin Lege, cota actuala 1/1, cota initiala 1/1 1) STATUL ROMAN, CIF:9999999999999	
B2	A1
Intabulare, drept de ADMINISTRARE 1) MINISTERUL TRANSPORTURILOR, CIF:9999999999999	

C. Partea III. SARCINI .

Inscrieri privind dezmembramintele dreptului de proprietate, drepturi reale de garanție și sarcini	Referințe
NU SUNT	

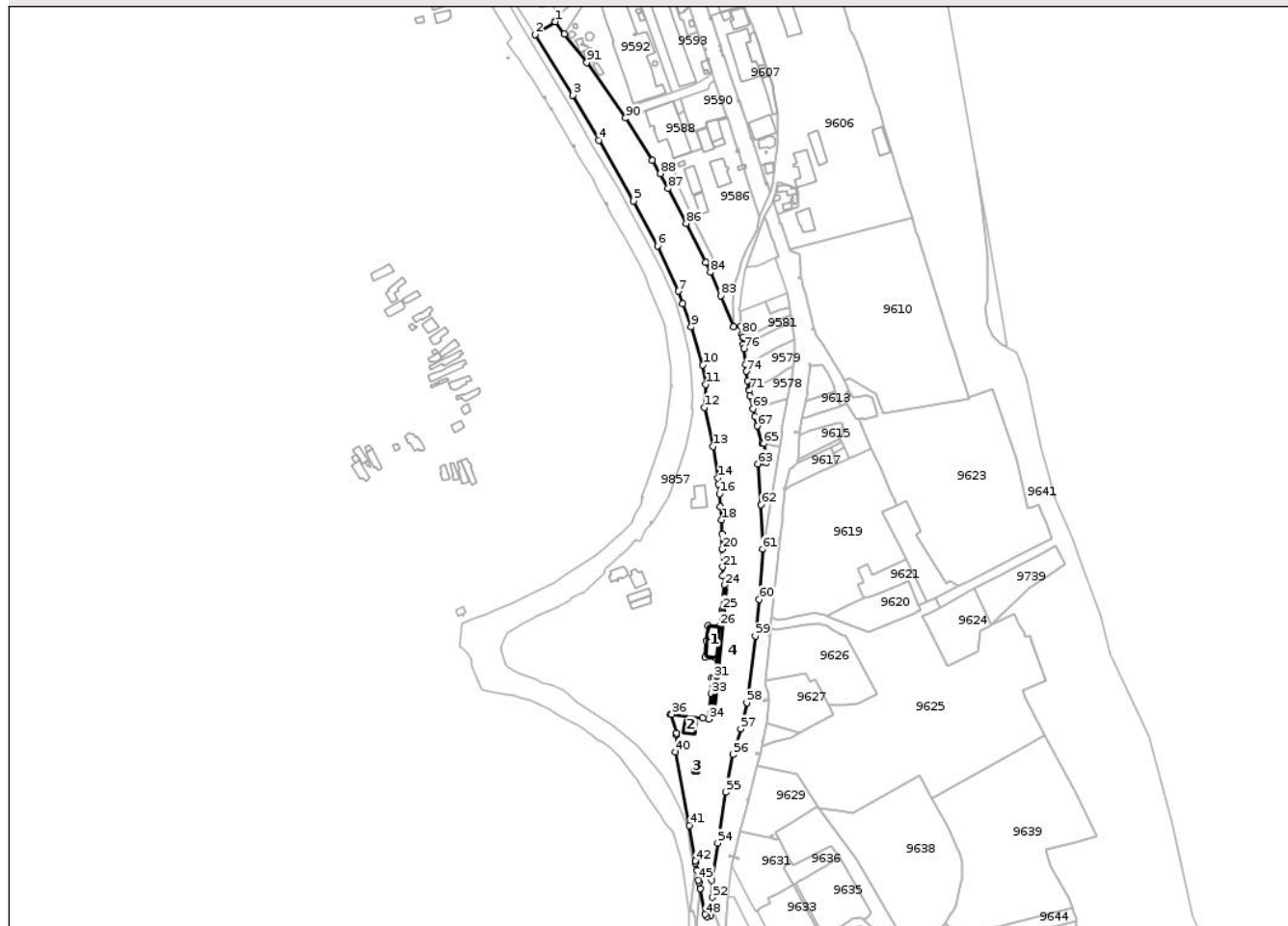
Anexa Nr. 1 La Partea I

Teren

Nr cadastral	Suprafața (mp)*	Observații / Referințe
29972	28.626	

* Suprafața este determinată în planul de proiecție Stereo 70.

DETALII LINIARE IMOBIL



Date referitoare la teren

Crt	Categorie folosință	Intra vilan	Suprafața (mp)	Tarla	Parcelă	Nr. topo	Observații / Referințe
98 56	cai ferate	DA	28.626	-	305	-	

Date referitoare la construcții

Crt	Număr	Destinație construcție	Supraf. (mp)	Situație juridică	Observații / Referințe
A1.1	29972-C1	construcții administrative și social culturale	268	Fara acte	Nr. niveluri:1; S. construita la sol:268 mp; S. construita desfasurata:268 mp; Cladire calatori stia C.F. Blejoi
A1.2	29972-C2	construcții de locuinte	120	Fara acte	Nr. niveluri:1; S. construita la sol:120 mp; S. construita desfasurata:120 mp; Locuinta, parter, fara acte
A1.3	29972-C3	construcții anexa	50	Fara acte	Nr. niveluri:1; S. construita la sol:50 mp; S. construita desfasurata:50 mp; Canton, parter, fara acte
A1.4	29972-C4	construcții anexa	245	Fara acte	Nr. niveluri:1; S. construita la sol:245 mp; S. construita desfasurata:245 mp; Peron, parter, fara acte

Lungime Segmente

1) Valorile lungimilor segmentelor sunt obținute din proiecție în plan.

Punct început	X / Y	Punct sfârșit	X / Y	Lungime segment	Punct început	X / Y	Punct sfârșit	X / Y	Lungime segment	Punct început	X / Y	Punct sfârșit	X / Y	Lungime segment
1	580.078,165 388.491,677	2	580.060,016 388.480,334	21.40 2	2	580.060,016 388.480,334	3	580.093,863 388.425,592	64.36 1	3	580.093,863 388.425,592	4	580.117,275 388.384,962	46.89 3
4	580.117,275 388.384,962	5	580.148,401 388.330,152	63.03 1	5	580.148,401 388.330,152	6	580.170,27 388.289,862	45.84 3	6	580.170,27 388.289,862	7	580.189,054 388.248,936	45.03 1
7	580.189,054 388.248,936	8	580.193,056 388.237,675	11.95 1	8	580.193,056 388.237,675	9	580.200,459 388.216,845	22.10 6	9	580.200,459 388.216,845	10	580.211,122 388.182,568	35.89 7
10	580.211,122 388.182,568	11	580.213,7 388.164,809	17.94 5	11	580.213,7 388.164,809	12	580.212,44 388.144,34	20.50 8	12	580.212,44 388.144,34	13	580.220,07 388.109,1	36.05 7
13	580.220,07 388.109,1	14	580.224,688 388.080,81	28.66 4	14	580.224,688 388.080,81	15	580.225,212 388.074,988	5.846	15	580.225,212 388.074,988	16	580.226,218 388.066,55	8.498
16	580.226,218 388.066,55	17	580.226,55 388.055,02	11.53 5	17	580.226,55 388.055,02	18	580.227,891 388.042,814	12.27 9	18	580.227,891 388.042,814	19	580.228,277 388.030,325	12.49 5
19	580.228,277 388.030,325	20	580.228,596 388.016,679	13.65	20	580.228,596 388.016,679	21	580.228,93 388.000,507	16.17 5	21	580.228,93 388.000,507	22	580.229,099 387.992,336	8.173
22	580.229,099 387.992,336	23	580.230,433 387.992,447	1.339	23	580.230,433 387.992,447	24	580.230,433 387.984,144	8.303	24	580.230,433 387.984,144	25	580.228,337 387.962,042	22.20 1
25	580.228,337 387.962,042	26	580.226,607 387.947,411	14.73 3	26	580.226,607 387.947,411	27	580.215,717 387.947,931	10.90 2	27	580.215,717 387.947,931	28	580.214,223 387.933,839	14.17 1
28	580.214,223 387.933,839	29	580.212,945 387.919,03	14.86 4	29	580.212,945 387.919,03	30	580.223,573 387.918,043	10.67 4	30	580.223,573 387.918,043	31	580.221,25 387.900,562	17.63 5
31	580.221,25 387.900,562	32	580.219,02 387.900,592	2.23	32	580.219,02 387.900,592	33	580.218,536 387.886,267	14.33 3	33	580.218,536 387.886,267	34	580.216,36 387.863,618	22.75 3
34	580.216,36 387.863,618	35	580.210,884 387.864,291	5.517	35	580.210,884 387.864,291	36	580.183,1 387.867,705	27.99 3	36	580.183,1 387.867,705	37	580.181,774 387.867,868	1.336
37	580.181,774 387.867,868	38	580.187,532 387.850,962	17.86	38	580.187,532 387.850,962	39	580.187,421 387.849,257	1.709	39	580.187,421 387.849,257	40	580.186,424 387.833,903	15.38 6
40	580.186,424 387.833,903	41	580.199,052 387.767,661	67.43 5	41	580.199,052 387.767,661	42	580.204,328 387.735,728	32.36 6	42	580.204,328 387.735,728	43	580.204,622 387.733,946	1.806
43	580.204,622 387.733,946	44	580.205,778 387.726,952	7.089	44	580.205,778 387.726,952	45	580.207,152 387.718,638	8.427	45	580.207,152 387.718,638	46	580.207,63 387.716,086	2.596
46	580.207,63 387.716,086	47	580.208,637 387.710,704	5.475	47	580.208,637 387.710,704	48	580.212,965 387.687,586	23.52	48	580.212,965 387.687,586	49	580.214,667 387.685,46	2.723
49	580.214,667 387.685,46	50	580.217,928 387.686,878	3.556	50	580.217,928 387.686,878	51	580.219,346 387.692,974	6.259	51	580.219,346 387.692,974	52	580.219,487 387.702,9	9.927
52	580.219,487 387.702,9	53	580.218,92 387.718,213	15.32 3	53	580.218,92 387.718,213	54	580.224,592 387.751,816	34.07 8	54	580.224,592 387.751,816	55	580.231,681 387.797,614	46.34 3
55	580.231,681 387.797,614	56	580.238,062 387.831,501	34.48 3	56	580.238,062 387.831,501	57	580.245,293 387.854,754	24.35 1	57	580.245,293 387.854,754	58	580.250,681 387.878,149	24.00 7
58	580.250,681 387.878,149	59	580.258,337 387.938,267	60.60 4	59	580.258,337 387.938,267	60	580.261,882 387.971,446	33.36 8	60	580.261,882 387.971,446	61	580.265,143 388.016,534	45.20 6
61	580.265,143 388.016,534	62	580.263,583 388.056,519	40.01 5	62	580.263,583 388.056,519	63	580.260,468 388.093,447	37.05 9	63	580.260,468 388.093,447	64	580.268,365 388.094,308	7.944
64	580.268,365 388.094,308	65	580.266,152 388.111,727	17.55 9	65	580.266,152 388.111,727	66	580.264,676 388.111,926	1.489	66	580.264,676 388.111,926	67	580.260,364 388.127,466	16.12 7
67	580.260,364 388.127,466	68	580.258,022 388.135,957	8.808	68	580.258,022 388.135,957	69	580.256,327 388.143,167	7.407	69	580.256,327 388.143,167	70	580.253,831 388.154,584	11.68 7
70	580.253,831 388.154,584	71	580.253,124 388.159,64	5.105	71	580.253,124 388.159,64	72	580.252,962 388.160,357	0.735	72	580.252,962 388.160,357	73	580.251,36 388.167,99	7.799
73	580.251,36 388.167,99	74	580.250,458 388.176,773	8.829	74	580.250,458 388.176,773	75	580.249,587 388.183,074	6.361	75	580.249,587 388.183,074	76	580.248,072 388.197,186	14.19 3
76	580.248,072 388.197,186	77	580.247,861 388.200,749	3.569	77	580.247,861 388.200,749	78	580.247,458 388.207,753	7.016	78	580.247,458 388.207,753	79	580.246,894 388.207,489	0.623
79	580.246,894 388.207,489	80	580.246,388 388.210,162	2.72	80	580.246,388 388.210,162	81	580.245,643 388.217,394	7.27	81	580.245,643 388.217,394	82	580.238,831 388.217,045	6.821
82	580.238,831 388.217,045	83	580.227,144 388.244,955	30.25 8	83	580.227,144 388.244,955	84	580.217,858 388.265,923	22.93 2	84	580.217,858 388.265,923	85	580.213,958 388.274,73	9.632
85	580.213,958 388.274,73	86	580.196,092 388.310,177	39.69 5	86	580.196,092 388.310,177	87	580.179,929 388.341,37	35.13 2	87	580.179,929 388.341,37	88	580.172,936 388.354,935	15.26 1
88	580.172,936 388.354,935	89	580.165,565 388.366,629	13.82 3	89	580.165,565 388.366,629	90	580.141,545 388.405,006	45.27 4	90	580.141,545 388.405,006	91	580.106,62 388.454,86	60.87
91	580.106,62 388.454,86	92	580.086,476 388.480,769	32.81 9	92	580.086,476 388.480,769	1	580.078,165 388.491,677	13.71 3					

** Lungimile segmentelor sunt determinate în planul de proiecție Stereo 70 și sunt rotunjite la 1 milimetru.

*** Distanța dintre puncte este formată din segmente cumulate ce sunt mai mici decât valoarea 1 milimetru.

Neutilizabil în Circuitul
Civil

**DATE DESPRE IMOBILUL NR. 9860**

Oficiul de Cadastru și Publicitate Imobiliară PRAHOVA
Biroul de Cadastru și Publicitate Imobiliară Ploiești

A. Partea I. Descrierea imobilului

TEREN Intravilan

Adresa: Loc. Blejoi, Jud. Prahova, T23 Cc169

Nr. Crt	Nr cadastral Nr. topografic	Suprafața* (mp)	Observații / Referințe
A1	26558	Din acte: 921 Masurata: 1.015	Sector cadastral:0 Teren imprejmuit;

B. Partea II. Proprietari și acte

Inscrieri privitoare la dreptul de proprietate și alte drepturi reale		Referințe
101609 / 18/12/2014		
Act Administrativ nr. 6, din 28/01/2010 emis de CONSILIUL LOCAL BLEJOI;		
B1	Inscrierea provizorie, drept de PROPRIETATE, dobandit prin Lege, cota actuala 1/1, cota initiala 1/1 1) COMUNA BLEJOI, CIF:2845346, (DOMENIUL PUBLIC)	A1

C. Partea III. SARCINI .

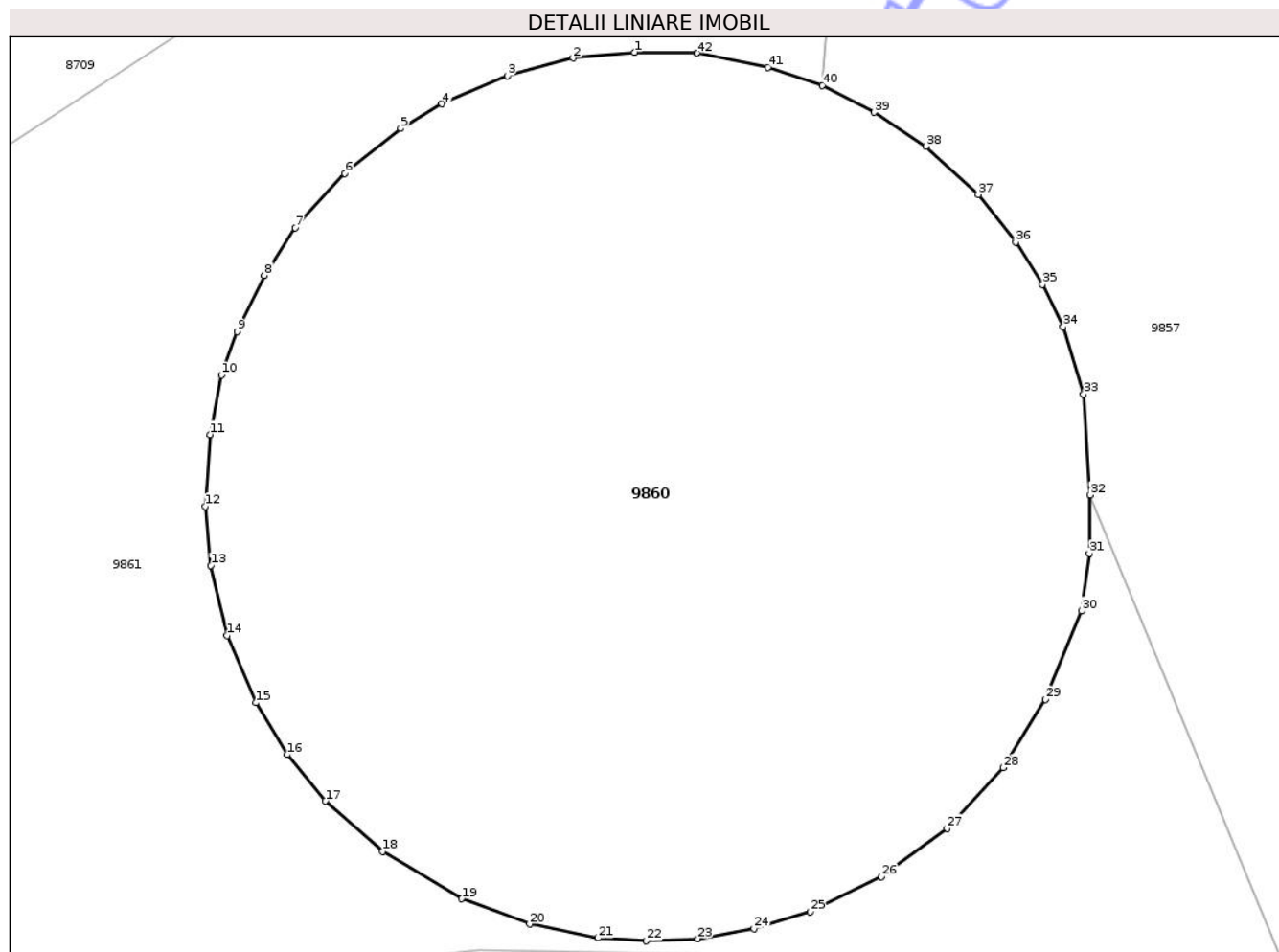
Inscrieri privind dezmembramintele dreptului de proprietate, drepturi reale de garanție și sarcini	Referințe
NU SUNT	

Anexa Nr. 1 La Partea I

Teren

Nr cadastral	Suprafața (mp)*	Observații / Referințe
26558	Din acte: 921 Masurata: 1.015	

* Suprafața este determinată în planul de proiecție Stereo 70.



Date referitoare la teren

Crt	Categorie folosință	Intra vilan	Suprafața (mp)	Tarla	Parcelă	Nr. topo	Observații / Referințe
1	curți constructii	DA	1.015	-	169	-	

Lungime Segmente

1) Valorile lungimilor segmentelor sunt obținute din proiecție în plan.

Punct început	X / Y	Punct sfârșit	X / Y	Lungime segment	Punct început	X / Y	Punct sfârșit	X / Y	Lungime segment	Punct început	X / Y	Punct sfârșit	X / Y	Lungime segment
1	579.984,484 387.929,618	2	579.981,991 387.929,388	2.504	2	579.981,991 387.929,388	3	579.979,341 387.928,662	2.748	3	579.979,341 387.928,662	4	579.976,683 387.927,53	2.889
4	579.976,683 387.927,53	5	579.975,02 387.926,532	1.939	5	579.975,02 387.926,532	6	579.972,755 387.924,715	2.904	6	579.972,755 387.924,715	7	579.970,754 387.922,504	2.982
7	579.970,754 387.922,504	8	579.969,501 387.920,585	2.292	8	579.969,501 387.920,585	9	579.968,408 387.918,302	2.531	9	579.968,408 387.918,302	10	579.967,768 387.916,546	1.869
10	579.967,768 387.916,546	11	579.967,295 387.914,136	2.456	11	579.967,295 387.914,136	12	579.967,104 387.911,228	2.914	12	579.967,104 387.911,228	13	579.967,336 387.908,84	2.399
13	579.967,336 387.908,84	14	579.967,998 387.905,995	2.921	14	579.967,998 387.905,995	15	579.969,161 387.903,281	2.953	15	579.969,161 387.903,281	16	579.970,429 387.901,18	2.454

Punct început	X / Y	Punct sfârșit	X / Y	Lungime segment	Punct început	X / Y	Punct sfârșit	X / Y	Lungime segment	Punct început	X / Y	Punct sfârșit	X / Y	Lungime segment
16	579.970,429 387.901,18	17	579.971,972 387.899,298	2.434	17	579.971,972 387.899,298	18	579.974,3 387.897,262	3.093	18	579.974,3 387.897,262	19	579.977,489 387.895,34	3.723
19	579.977,489 387.895,34	20	579.980,242 387.894,317	2.937	20	579.980,242 387.894,317	21	579.983,012 387.893,755	2.826	21	579.983,012 387.893,755	22	579.984,963 387.893,636	1.955
22	579.984,963 387.893,636	23	579.987,025 387.893,725	2.064	23	579.987,025 387.893,725	24	579.989,323 387.894,132	2.334	24	579.989,323 387.894,132	25	579.991,605 387.894,808	2.38
25	579.991,605 387.894,808	26	579.994,485 387.896,233	3.213	26	579.994,485 387.896,233	27	579.997,135 387.898,195	3.297	27	579.997,135 387.898,195	28	579.999,403 387.900,648	3.341
28	579.999,403 387.900,648	29	580.001,13 387.903,405	3.253	29	580.001,13 387.903,405	30	580.002,572 387.906,995	3.869	30	580.002,572 387.906,995	31	580.002,89 387.909,325	2.352
31	580.002,89 387.909,325	32	580.002,932 387.911,695	2.37	32	580.002,932 387.911,695	33	580.002,661 387.915,763	4.077	33	580.002,661 387.915,763	34	580.001,833 387.918,498	2.858
34	580.001,833 387.918,498	35	580.001,001 387.920,209	1.903	35	580.001,001 387.920,209	36	579.999,915 387.921,92	2.027	36	579.999,915 387.921,92	37	579.998,398 387.923,857	2.46
37	579.998,398 387.923,857	38	579.996,296 387.925,81	2.869	38	579.996,296 387.925,81	39	579.994,194 387.927,187	2.513	39	579.994,194 387.927,187	40	579.992,089 387.928,265	2.365
40	579.992,089 387.928,265	41	579.989,884 387.928,999	2.324	41	579.989,884 387.928,999	42	579.987,001 387.929,581	2.941	42	579.987,001 387.929,581	1	579.984,484 387.929,618	2.517

** Lungimile segmentelor sunt determinate în planul de proiecție Stereo 70 și sunt rotunjite la 1 milimetru.

*** Distanța dintre puncte este formată din segmente cumulate ce sunt mai mici decât valoarea 1 milimetru.

Neutilizabil în
Civil

**DATE DESPRE IMOBILUL NR. 9861**

Oficiul de Cadastru și Publicitate Imobiliară PRAHOVA
Biroul de Cadastru și Publicitate Imobiliară Ploiești

A. Partea I. Descrierea imobilului

TEREN Intravilan

Adresa: Loc. Blejoi, Calea București, Jud. Prahova, DN 1B km 3+544 - km 5+156

Nr. Crt	Nr cadastral Nr. topografic	Suprafața* (mp)	Observații / Referințe
A1	32865	27.721	Sector cadastral:0 Teren neimprejmuit;

B. Partea II. Proprietari și acte

Inscrieri privitoare la dreptul de proprietate și alte drepturi reale	Referințe	
54237 / 11/04/2023		
Act Administrativ nr. 16/199822, din 07/04/2023 emis de CNAIR SA (Adeverinta ; act normativ nr 43 din 28.08.1997, emis de GUVERNUL ROMANIEI;act administrativ nr 5 din 02.03.2022, emis de COMPANIA NATIONALA DE ADMINISTRARE A INFRASTRUCTURII RUTIERE SA;act normativ nr 86 din 17.09.2014, emis de GUVERNUL ROMANIEI;act normativ nr 68 din 06.11.2019, emis de GUVERNUL ROMANIEI;act normativ nr 55 din 14.09.2016, emis de GUVERNUL ROMANIEI;act administrativ nr 36814 din 21.09.2018, emis de COMPANIA NATIONALA DE ADMINISTRARE A INFRASTRUCTURII RUTIERE SA;act normativ nr 1705 din 29.11.2006, emis de GUVERNUL ROMANIEI;act normativ nr 212 din 28.12.2020, emis de GUVERNUL ROMANIEI;act administrativ nr 16/199879 din 25.04.2023, emis de COMPANIA NATIONALA DE ADMINISTRARE A INFRASTRUCTURII RUTIERE SA);		
B1	Intabulare, drept de PROPRIETATE(domeniul public), dobandit prin Lege, cota actuala 1/1, cota initiala 1/1 1) STATUL ROMAN , CIF:9999999999999	A1
B2	Intabulare, drept de ADMINISTRARE 1) MINISTERUL TRANSPORTURILOR SI INFRASTRUCTURII , CIF:9999999999999	A1
B3	Intabulare, drept de CONCESIUNE 1) C.N.A.I.R. S.A. , CIF:16054368	A1

C. Partea III. SARCINI .

Inscrieri privind dezmembramintele dreptului de proprietate, drepturi reale de garanție și sarcini	Referințe
NU SUNT	

Punct început	X / Y	Punct sfârșit	X / Y	Lungime segment	Punct început	X / Y	Punct sfârșit	X / Y	Lungime segment	Punct început	X / Y	Punct sfârșit	X / Y	Lungime segment
10	578.901,504 387.327,851	11	578.918,995 387.339,763	21.16 2	11	578.918,995 387.339,763	12	578.944,711 387.357,262	31.10 5	12	578.944,711 387.357,262	13	578.944,715 387.357,264	0.004
13	578.944,715 387.357,264	14	578.962,403 387.369,301	21.39 5	14	578.962,403 387.369,301	15	578.962,406 387.369,303	0.004	15	578.962,406 387.369,303	16	578.997,688 387.393,311	42.67 6
16	578.997,688 387.393,311	17	578.997,691 387.393,314	0.004	17	578.997,691 387.393,314	18	579.000,862 387.395,471	3.835	18	579.000,862 387.395,471	19	579.003,528 387.397,376	3.277
19	579.003,528 387.397,376	20	579.007,14 387.400,492	4.77	20	579.007,14 387.400,492	21	579.019,081 387.408,001	14.10 6	21	579.019,081 387.408,001	22	579.019,085 387.408,003	0.004
22	579.019,085 387.408,003	23	579.027,179 387.413,049	9.538	23	579.027,179 387.413,049	24	579.036,682 387.419,862	11.69 3	24	579.036,682 387.419,862	25	579.069,46 387.441,731	39.40 4
25	579.069,46 387.441,731	26	579.076,62 387.446,306	8.497	26	579.076,62 387.446,306	27	579.076,623 387.446,309	0.004	27	579.076,623 387.446,309	28	579.114,043 387.470,222	44.40 8
28	579.114,043 387.470,222	29	579.133,329 387.481,347	22.26 5	29	579.133,329 387.481,347	30	579.136,235 387.483,023	3.355	30	579.136,235 387.483,023	31	579.136,573 387.483,19	0.377
31	579.136,573 387.483,19	32	579.136,614 387.483,21	0.046	32	579.136,614 387.483,21	33	579.137,981 387.483,884	1.524	33	579.137,981 387.483,884	34	579.162,292 387.495,869	27.10 5
34	579.162,292 387.495,869	35	579.165,7 387.497,549	3.8	35	579.165,7 387.497,549	36	579.194,882 387.512,144	32.62 8	36	579.194,882 387.512,144	37	579.194,885 387.512,145	0.003
37	579.194,885 387.512,145	38	579.195,745 387.512,575	0.962	38	579.195,745 387.512,575	39	579.195,748 387.512,577	0.004	39	579.195,748 387.512,577	40	579.252,34 387.540,88	63.27 5
40	579.252,34 387.540,88	41	579.256,573 387.543,143	4.8	41	579.256,573 387.543,143	42	579.256,576 387.543,145	0.004	42	579.256,576 387.543,145	43	579.318,61 387.576,315	70.34 5
43	579.318,61 387.576,315	44	579.318,613 387.576,317	0.004	44	579.318,613 387.576,317	45	579.346,505 387.591,231	31.62 9	45	579.346,505 387.591,231	46	579.346,508 387.591,233	0.004
46	579.346,508 387.591,233	47	579.369,17 387.603,35	25.69 8	47	579.369,17 387.603,35	48	579.370,993 387.604,289	2.051	48	579.370,993 387.604,289	49	579.376,054 387.606,895	5.693
49	579.376,054 387.606,895	50	579.418,35 387.628,68	47.57 7	50	579.418,35 387.628,68	51	579.442,08 387.641,07	26.77	51	579.442,08 387.641,07	52	579.442,348 387.641,208	0.301
52	579.442,348 387.641,208	53	579.442,352 387.641,21	0.004	53	579.442,352 387.641,21	54	579.504,198 387.673,07	69.57	54	579.504,198 387.673,07	55	579.504,201 387.673,072	0.004
55	579.504,201 387.673,072	56	579.566,31 387.705,068	69.86 6	56	579.566,31 387.705,068	57	579.566,314 387.705,07	0.004	57	579.566,314 387.705,07	58	579.596,963 387.720,859	34.47 7
58	579.596,963 387.720,859	59	579.596,967 387.720,861	0.004	59	579.596,967 387.720,861	60	579.607,06 387.726,06	11.35 3	60	579.607,06 387.726,06	61	579.653,567 387.749,501	52.08 1
61	579.653,567 387.749,501	62	579.653,571 387.749,503	0.004	62	579.653,571 387.749,503	63	579.662,87 387.754,19	10.41 3	63	579.662,87 387.754,19	64	579.711,831 387.779,264	55.00 8
64	579.711,831 387.779,264	65	579.711,835 387.779,266	0.004	65	579.711,835 387.779,266	66	579.715,56 387.781,174	4.185	66	579.715,56 387.781,174	67	579.715,564 387.781,176	0.004
67	579.715,564 387.781,176	68	579.726,014 387.786,528	11.74 1	68	579.726,014 387.786,528	69	579.726,018 387.786,53	0.004	69	579.726,018 387.786,53	70	579.731,532 387.789,354	6.195
70	579.731,532 387.789,354	71	579.734,232 387.789,825	2.741	71	579.734,232 387.789,825	72	579.740,01 387.793,776	7.0	72	579.740,01 387.793,776	73	579.742,99 387.795,33	3.361
73	579.742,99 387.795,33	74	579.761,684 387.804,822	20.96 6	74	579.761,684 387.804,822	75	579.761,688 387.804,824	0.004	75	579.761,688 387.804,824	76	579.787,813 387.818,089	29.3
76	579.787,813 387.818,089	77	579.818,319 387.833,578	34.21 3	77	579.818,319 387.833,578	78	579.821,883 387.835,387	3.997	78	579.821,883 387.835,387	79	579.828,25 387.838,62	7.141
79	579.828,25 387.838,62	80	579.851,91 387.850,68	26.55 6	80	579.851,91 387.850,68	81	579.867,44 387.859,28	17.75 2	81	579.867,44 387.859,28	82	579.879,79 387.865,42	13.79 2
82	579.879,79 387.865,42	83	579.900,53 387.874,9	22.80 4	83	579.900,53 387.874,9	84	579.909,2 387.878,41	9.354	84	579.909,2 387.878,41	85	579.913,63 387.880,58	4.933
85	579.913,63 387.880,58	86	579.929,245 387.884,484	16.09 6	86	579.929,245 387.884,484	87	579.930,321 387.884,705	1.098	87	579.930,321 387.884,705	88	579.936,532 387.884,637	6.211
88	579.936,532 387.884,637	89	579.948,563 387.884,166	12.04	89	579.948,563 387.884,166	90	579.955,258 387.883,297	6.751	90	579.955,258 387.883,297	91	579.963,092 387.881,66	8.003
91	579.963,092 387.881,66	92	579.969,2 387.880,269	6.264	92	579.969,2 387.880,269	93	579.976,799 387.878,214	7.872	93	579.976,799 387.878,214	94	579.980,738 387.877,436	4.015
94	579.980,738 387.877,436	95	579.983,9 387.877,284	3.166	95	579.983,9 387.877,284	96	579.987,008 387.877,284	3.108	96	579.987,008 387.877,284	97	579.990,276 387.877,623	3.286
97	579.990,276 387.877,623	98	579.994,244 387.878,468	4.057	98	579.994,244 387.878,468	99	579.996,712 387.879,136	2.557	99	579.996,712 387.879,136	100	579.998,563 387.879,969	2.03
100	579.998,563 387.879,969	101	580.003,014 387.881,677	4.767	101	580.003,014 387.881,677	102	580.005,601 387.883,375	3.094	102	580.005,601 387.883,375	103	580.013,998 387.889,033	10.12 5
103	580.013,998 387.889,033	104	580.011,6 387.890,67	2.903	104	580.011,6 387.890,67	105	580.002,932 387.911,695	22.74 2	105	580.002,932 387.911,695	106	580.002,89 387.909,325	2.37
106	580.002,89 387.909,325	107	580.002,572 387.906,995	2.352	107	580.002,572 387.906,995	108	580.001,13 387.903,405	3.869	108	580.001,13 387.903,405	109	579.999,403 387.900,648	3.253

Punct început	X / Y	Punct sfârșit	X / Y	Lungime segment	Punct început	X / Y	Punct sfârșit	X / Y	Lungime segment	Punct început	X / Y	Punct sfârșit	X / Y	Lungime segment
109	579.999,403 387.900,648	110	579.997,135 387.898,195	3.341	110	579.997,135 387.898,195	111	579.994,485 387.896,233	3.297	111	579.994,485 387.896,233	112	579.991,605 387.894,808	3.213
112	579.991,605 387.894,808	113	579.989,323 387.894,132	2.38	113	579.989,323 387.894,132	114	579.987,025 387.893,725	2.334	114	579.987,025 387.893,725	115	579.984,963 387.893,636	2.064
115	579.984,963 387.893,636	116	579.983,012 387.893,755	1.955	116	579.983,012 387.893,755	117	579.980,242 387.894,317	2.826	117	579.980,242 387.894,317	118	579.977,489 387.895,34	2.937
118	579.977,489 387.895,34	119	579.974,3 387.897,262	3.723	119	579.974,3 387.897,262	120	579.971,972 387.899,298	3.093	120	579.971,972 387.899,298	121	579.970,429 387.901,18	2.434
121	579.970,429 387.901,18	122	579.969,161 387.903,281	2.454	122	579.969,161 387.903,281	123	579.967,998 387.905,995	2.953	123	579.967,998 387.905,995	124	579.967,336 387.908,84	2.921
124	579.967,336 387.908,84	125	579.967,104 387.911,228	2.399	125	579.967,104 387.911,228	126	579.967,295 387.914,136	2.914	126	579.967,295 387.914,136	127	579.967,768 387.916,546	2.456
127	579.967,768 387.916,546	128	579.968,408 387.918,302	1.869	128	579.968,408 387.918,302	129	579.969,501 387.920,585	2.531	129	579.969,501 387.920,585	130	579.970,754 387.922,504	2.292
130	579.970,754 387.922,504	131	579.972,755 387.924,715	2.982	131	579.972,755 387.924,715	132	579.975,02 387.926,532	2.904	132	579.975,02 387.926,532	133	579.976,683 387.927,53	1.939
133	579.976,683 387.927,53	134	579.979,341 387.928,662	2.889	134	579.979,341 387.928,662	135	579.981,991 387.929,388	2.748	135	579.981,991 387.929,388	136	579.984,484 387.929,618	2.504
136	579.984,484 387.929,618	137	579.987,001 387.929,581	2.517	137	579.987,001 387.929,581	138	579.989,884 387.928,999	2.941	138	579.989,884 387.928,999	139	579.992,089 387.928,265	2.324
139	579.992,089 387.928,265	140	579.993,606 387.949,954	21.74 2	140	579.993,606 387.949,954	141	579.985,97 387.947,692	7.964	141	579.985,97 387.947,692	142	579.979,743 387.946,092	6.429
142	579.979,743 387.946,092	143	579.960,463 387.936,251	21.64 6	143	579.960,463 387.936,251	144	579.952,795 387.929,905	9.953	144	579.952,795 387.929,905	145	579.950,802 387.920,423	9.689
145	579.950,802 387.920,423	146	579.877,795 387.882,645	82.20 2	146	579.877,795 387.882,645	147	579.812,176 387.849,276	73.61 6	147	579.812,176 387.849,276	148	579.733,494 387.808,989	88.39 6
148	579.733,494 387.808,989	149	579.727,711 387.806,028	6.497	149	579.727,711 387.806,028	150	579.633,753 387.758,1	105.4 76	150	579.633,753 387.758,1	151	579.611,307 387.746,525	25.25 5
151	579.611,307 387.746,525	152	579.582,841 387.731,844	32.02 9	152	579.582,841 387.731,844	153	579.571,625 387.726,06	12.62	153	579.571,625 387.726,06	154	579.494,895 387.686,469	86.34 2
154	579.494,895 387.686,469	155	579.475,618 387.676,523	21.69 2	155	579.475,618 387.676,523	156	579.417,402 387.647,214	65.17 8	156	579.417,402 387.647,214	157	579.369,658 387.620,987	54.47 3
157	579.369,658 387.620,987	158	579.364,089 387.618,091	6.277	158	579.364,089 387.618,091	159	579.351,832 387.611,87	13.74 5	159	579.351,832 387.611,87	160	579.354,769 387.610,387	3.29
160	579.354,769 387.610,387	161	579.319,14 387.592,206	40.0	161	579.319,14 387.592,206	162	579.207,376 387.535,177	125.4 73	162	579.207,376 387.535,177	163	579.211,477 387.541,715	7.718
163	579.211,477 387.541,715	164	579.129,889 387.496,352	93.35 1	164	579.129,889 387.496,352	165	579.107,338 387.482,774	26.32 3	165	579.107,338 387.482,774	166	579.028,41 387.433,024	93.29 9
166	579.028,41 387.433,024	167	578.993,632 387.409,333	42.08 1	167	578.993,632 387.409,333	168	578.889,572 387.341,358	124.2 94	168	578.889,572 387.341,358	169	578.889,571 387.341,359	0.001
169	578.889,571 387.341,359	170	578.852,649 387.317,561	43.92 7	170	578.852,649 387.317,561	171	578.847,166 387.314,028	6.523	171	578.847,166 387.314,028	172	578.844,9 387.312,567	2.696
172	578.844,9 387.312,567	173	578.822,634 387.298,215	26.49 1	173	578.822,634 387.298,215	174	578.806,244 387.287,65	19.5	174	578.806,244 387.287,65	175	578.802,907 387.285,248	4.112
175	578.802,907 387.285,248	176	578.768,786 387.260,7	42.03 4	176	578.768,786 387.260,7	177	578.766,582 387.259,103	2.722	177	578.766,582 387.259,103	178	578.766,485 387.259,032	0.12
178	578.766,485 387.259,032	179	578.766,366 387.258,947	0.146	179	578.766,366 387.258,947	180	578.741,938 387.242,551	29.42	180	578.741,938 387.242,551	181	578.741,434 387.242,213	0.607
181	578.741,434 387.242,213	182	578.734,901 387.237,311	8.168	182	578.734,901 387.237,311	183	578.713,759 387.221,444	26.43 4	183	578.713,759 387.221,444	184	578.676,203 387.193,258	46.95 6
184	578.676,203 387.193,258	185	578.654,715 387.177,132	26.86 6	185	578.654,715 387.177,132	186	578.651,276 387.174,398	4.393	186	578.651,276 387.174,398	187	578.618,577 387.148,546	41.68 4
187	578.618,577 387.148,546	188	578.618,217 387.147,836	0.796	188	578.618,217 387.147,836	189	578.620,88 387.145,569	3.497	189	578.620,88 387.145,569	1	578.631,056 387.137,042	13.27 6

** Lungimile segmentelor sunt determinate în planul de proiecție Stereo 70 și sunt rotunjite la 1 milimetru.

*** Distanța dintre puncte este formată din segmente cumulate ce sunt mai mici decât valoarea 1 milimetru.

**DATE DESPRE IMOBILUL NR. 9862**

Oficiul de Cadastru și Publicitate Imobiliară PRAHOVA
Biroul de Cadastru și Publicitate Imobiliară Ploiești

A. Partea I. Descrierea imobilului

TEREN Intravilan

Adresa: Loc. Blejoi, Jud. Prahova, curs de apa - Dâmbu

Nr. Crt	Nr cadastral Nr. topografic	Suprafața* (mp)	Observații / Referințe
A1	37942	14.576	Sector cadastral:0 Teren neimprejmuit;

B. Partea II. Proprietari și acte

Inscrieri privitoare la dreptul de proprietate și alte drepturi reale		Referințe
164767 / 15/09/2025		
Act Normativ nr. 1705, din 29/11/2006 emis de Guvernul României (Anexa nr.12 la HG 1705 din 29.11.2006 emisă de Guvernul României. ; act administrativ nr 9 din 05.09.2025, emis de Administrația Bazinală de Apa Buzău Ialomița);		
B1	Intabulare, drept de PROPRIETATE(domeniul public), dobandit prin Lege, cota actuala 1/1, cota initiala 1/1 1) STATUL ROMÂN, CIF:9999999999999	A1
B2	Intabulare, drept de ADMINISTRARE 1) ADMINISTRAȚIA NAȚIONALĂ APELE ROMÂNE PRIN ADMINISTRAȚIA BAZINALĂ DE APĂ BUZĂU IALOMIȚA, CIF:9999999999999	A1

C. Partea III. SARCINI .

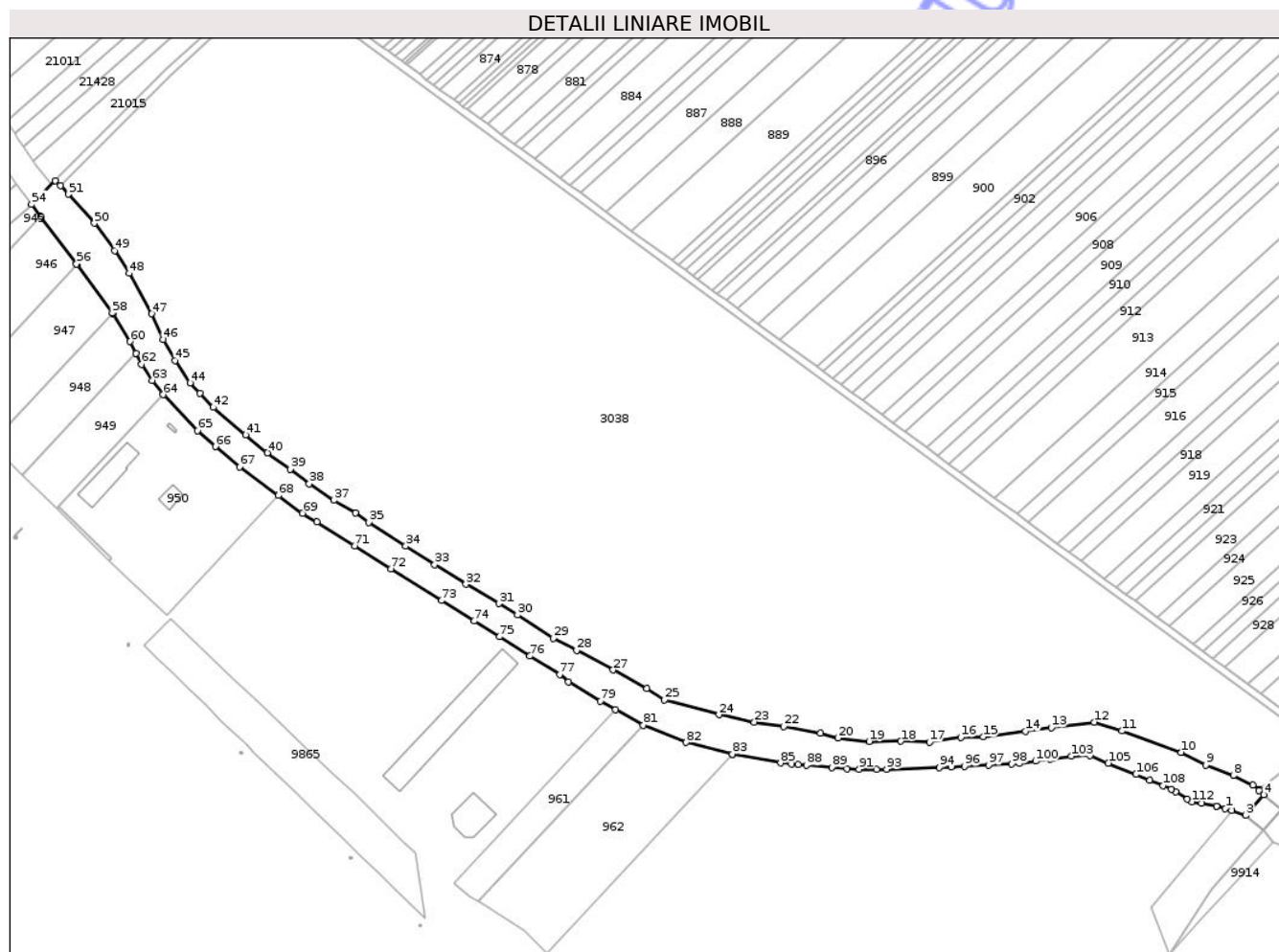
Inscrieri privind dezmembramintele dreptului de proprietate, drepturi reale de garanție și sarcini	Referințe
NU SUNT	

Anexa Nr. 1 La Partea I

Teren

Nr cadastral	Suprafața (mp)*	Observații / Referințe
37942	14.576	

* Suprafața este determinată în planul de proiecție Stereo 70.



Date referitoare la teren

Crt	Categorie folosință	Intra vilan	Suprafața (mp)	Tarla	Parcelă	Nr. topo	Observații / Referințe
98 62	ape curgătoare	DA	14.576	-	HC64	-	curs de apa - Dâmbu

Lungime Segmente

1) Valorile lungimilor segmentelor sunt obținute din proiecție în plan.

Punct început	X / Y	Punct sfârșit	X / Y	Lungime segment	Punct început	X / Y	Punct sfârșit	X / Y	Lungime segment	Punct început	X / Y	Punct sfârșit	X / Y	Lungime segment
1	578.598,954 387.137,653	2	578.602,658 387.136,618	3.846	2	578.602,658 387.136,618	3	578.610,684 387.133,725	8.531	3	578.610,684 387.133,725	4	578.620,88 387.145,569	15.628
4	578.620,88 387.145,569	5	578.618,217 387.147,836	3.497	5	578.618,217 387.147,836	6	578.618,577 387.148,546	0.796	6	578.618,577 387.148,546	7	578.614,761 387.151,077	4.579
7	578.614,761 387.151,077	8	578.603,567 387.156,486	12.432	8	578.603,567 387.156,486	9	578.587,945 387.162,528	16.75	9	578.587,945 387.162,528	10	578.573,813 387.169,632	15.817
10	578.573,813 387.169,632	11	578.540,19 387.181,84	35.771	11	578.540,19 387.181,84	12	578.524,438 387.186,871	16.536	12	578.524,438 387.186,871	13	578.499,817 387.183,811	24.81
13	578.499,817 387.183,811	14	578.485,112 387.181,686	14.858	14	578.485,112 387.181,686	15	578.461,076 387.178,468	24.25	15	578.461,076 387.178,468	16	578.448,296 387.178,107	12.785

Punct început	X / Y	Punct sfârșit	X / Y	Lungime segment	Punct început	X / Y	Punct sfârșit	X / Y	Lungime segment	Punct început	X / Y	Punct sfârșit	X / Y	Lungime segment
16	578.448,296 387.178,107	17	578.430,591 387.175,528	17.892	17	578.430,591 387.175,528	18	578.414,157 387.176,001	16.441	18	578.414,157 387.176,001	19	578.396,123 387.175,877	18.034
19	578.396,123 387.175,877	20	578.378,468 387.177,855	17.765	20	578.378,468 387.177,855	21	578.368,553 387.180,585	10.284	21	578.368,553 387.180,585	22	578.347,583 387.184,478	21.328
22	578.347,583 387.184,478	23	578.330,806 387.186,8	16.937	23	578.330,806 387.186,8	24	578.310,616 387.191,079	20.638	24	578.310,616 387.191,079	25	578.279,521 387.199,485	32.211
25	578.279,521 387.199,485	26	578.269,538 387.206,036	11.941	26	578.269,538 387.206,036	27	578.250,377 387.216,554	21.858	27	578.250,377 387.216,554	28	578.229,684 387.227,729	23.518
28	578.229,684 387.227,729	29	578.216,248 387.234,563	15.074	29	578.216,248 387.234,563	30	578.195,883 387.247,817	24.298	30	578.195,883 387.247,817	31	578.185,235 387.254,287	12.46
31	578.185,235 387.254,287	32	578.166,516 387.265,262	21.699	32	578.166,516 387.265,262	33	578.148,747 387.276,442	20.994	33	578.148,747 387.276,442	34	578.132,275 387.287,074	19.605
34	578.132,275 387.287,074	35	578.111,133 387.300,569	25.082	35	578.111,133 387.300,569	36	578.103,752 387.305,852	9.077	36	578.103,752 387.305,852	37	578.091,173 387.313,117	14.526
37	578.091,173 387.313,117	38	578.077,335 387.322,435	16.683	38	578.077,335 387.322,435	39	578.066,402 387.330,681	13.694	39	578.066,402 387.330,681	40	578.053,44 387.340,114	16.031
40	578.053,44 387.340,114	41	578.041,004 387.350,276	16.06	41	578.041,004 387.350,276	42	578.022,642 387.365,983	24.163	42	578.022,642 387.365,983	43	578.015,157 387.373,904	10.898
43	578.015,157 387.373,904	44	578.009,453 387.379,841	8.233	44	578.009,453 387.379,841	45	578.000,895 387.392,608	15.37	45	578.000,895 387.392,608	46	577.994,154 387.404,535	13.7
46	577.994,154 387.404,535	47	577.987,436 387.419,187	16.119	47	577.987,436 387.419,187	48	577.974,692 387.442,256	26.355	48	577.974,692 387.442,256	49	577.966,436 387.455,121	15.286
49	577.966,436 387.455,121	50	577.954,951 387.470,744	19.39	50	577.954,951 387.470,744	51	577.940,138 387.487,258	22.184	51	577.940,138 387.487,258	52	577.935,615 387.492,168	6.676
52	577.935,615 387.492,168	53	577.932,712 387.495,054	4.093	53	577.932,712 387.495,054	54	577.919,192 387.481,459	19.173	54	577.919,192 387.481,459	55	577.924,242 387.474,76	8.389
55	577.924,242 387.474,76	56	577.944,759 387.447,545	34.082	56	577.944,759 387.447,545	57	577.944,949 387.447,285	0.322	57	577.944,949 387.447,285	58	577.965,146 387.419,618	34.255
58	577.965,146 387.419,618	59	577.965,443 387.419,211	0.504	59	577.965,443 387.419,211	60	577.975,165 387.403,409	18.553	60	577.975,165 387.403,409	61	577.978,618 387.396,738	7.512
61	577.978,618 387.396,738	62	577.981,864 387.390,466	7.062	62	577.981,864 387.390,466	63	577.987,854 387.381,382	10.881	63	577.987,854 387.381,382	64	577.994,196 387.373,228	10.33
64	577.994,196 387.373,228	65	578.013,637 387.352,652	28.308	65	578.013,637 387.352,652	66	578.023,848 387.343,69	13.586	66	578.023,848 387.343,69	67	578.037,653 387.332,182	17.973
67	578.037,653 387.332,182	68	578.059,763 387.315,871	27.475	68	578.059,763 387.315,871	69	578.073,563 387.305,691	17.149	69	578.073,563 387.305,691	70	578.081,552 387.300,675	9.433
70	578.081,552 387.300,675	71	578.103,155 387.287,112	25.508	71	578.103,155 387.287,112	72	578.123,742 387.274,187	24.308	72	578.123,742 387.274,187	73	578.152,617 387.256,059	34.094
73	578.152,617 387.256,059	74	578.171,196 387.244,395	21.937	74	578.171,196 387.244,395	75	578.185,574 387.235,368	16.977	75	578.185,574 387.235,368	76	578.202,992 387.224,442	20.561
76	578.202,992 387.224,442	77	578.219,992 387.214,043	19.928	77	578.219,992 387.214,043	78	578.225,006 387.209,831	6.548	78	578.225,006 387.209,831	79	578.243,142 387.198,743	21.257
79	578.243,142 387.198,743	80	578.251,73 387.193,869	9.875	80	578.251,73 387.193,869	81	578.267,585 387.185,094	18.121	81	578.267,585 387.185,094	82	578.291,908 387.175,245	26.241
82	578.291,908 387.175,245	83	578.318,274 387.168,586	27.194	83	578.318,274 387.168,586	84	578.318,403 387.168,563	0.131	84	578.318,403 387.168,563	85	578.345,806 387.163,597	27.849
85	578.345,806 387.163,597	86	578.351,794 387.163,059	6.012	86	578.351,794 387.163,059	87	578.355,798 387.162,7	4.02	87	578.355,798 387.162,7	88	578.360,412 387.162,285	4.633
88	578.360,412 387.162,285	89	578.374,818 387.160,992	14.464	89	578.374,818 387.160,992	90	578.383,466 387.160,215	8.683	90	578.383,466 387.160,215	91	578.390,435 387.160,044	6.971
91	578.390,435 387.160,044	92	578.400,34 387.159,802	9.908	92	578.400,34 387.159,802	93	578.406,07 387.160,006	5.734	93	578.406,07 387.160,006	94	578.436,255 387.161,079	30.204
94	578.436,255 387.161,079	95	578.442,935 387.161,316	6.684	95	578.442,935 387.161,316	96	578.450,471 387.161,708	7.546	96	578.450,471 387.161,708	97	578.464,222 387.162,423	13.77
97	578.464,222 387.162,423	98	578.477,462 387.163,111	13.258	98	578.477,462 387.163,111	99	578.481,771 387.163,335	4.315	99	578.481,771 387.163,335	100	578.491,008 387.164,628	9.327
100	578.491,008 387.164,628	101	578.499,141 387.165,766	8.212	101	578.499,141 387.165,766	102	578.501,068 387.166,036	1.946	102	578.501,068 387.166,036	103	578.511,344 387.167,474	10.376
103	578.511,344 387.167,474	104	578.521,867 387.167,814	10.528	104	578.521,867 387.167,814	105	578.532,372 387.163,528	11.346	105	578.532,372 387.163,528	106	578.548,096 387.157,039	17.01
106	578.548,096 387.157,039	107	578.555,843 387.153,841	8.381	107	578.555,843 387.153,841	108	578.563,516 387.150,674	8.301	108	578.563,516 387.150,674	109	578.568,174 387.148,757	5.037
109	578.568,174 387.148,757	110	578.570,772 387.147,167	3.046	110	578.570,772 387.147,167	111	578.577,412 387.143,105	7.784	111	578.577,412 387.143,105	112	578.579,949 387.141,553	2.974
112	578.579,949 387.141,553	113	578.585,391 387.140,58	5.528	113	578.585,391 387.140,58	114	578.593,954 387.139,049	8.699	114	578.593,954 387.139,049	115	578.594,134 387.138,999	0.187

Punct început	X / Y	Punct sfârșit	X / Y	Lungime segment
115	578.594,134 387.138,999	1	578.598,954 387.137,653	5.004

** Lungimile segmentelor sunt determinate în planul de proiecție Stereo 70 și sunt rotunjite la 1 milimetru.

*** Distanța dintre puncte este formată din segmente cumulate ce sunt mai mici decât valoarea 1 milimetru.

Neutilizabil în Circuitul Civil

**DATE DESPRE IMOBILUL NR. 9863**

Oficiul de Cadastru și Publicitate Imobiliară PRAHOVA
Biroul de Cadastru și Publicitate Imobiliară Ploiești

A. Partea I. Descrierea imobilului

TEREN Intravilan

Adresa: Loc. Blejoi, Jud. Prahova, DN 1B km 3+447 - km 3+528

Nr. Crt	Nr cadastral Nr. topografic	Suprafața* (mp)	Observații / Referințe
A1	32859	Din acte: 1.120.000 Masurata: 1.736	Sector cadastral:0 Teren neimprejmuit; DN 1B km 3+447 - km 3+528

B. Partea II. Proprietari și acte

Inscrieri privitoare la dreptul de proprietate și alte drepturi reale		Referințe
54129 / 11/04/2023		
Act Normativ nr. 1705, din 29/11/2006 emis de GUVERNUL ROMANIEI (Hotarare Guvern ; act administrativ nr 36814 din 21.09.2018, emis de C.N.A.I.R. S.A.;act administrativ nr 5 din 02.03.2022, emis de C.N.A.I.R. S.A.; act normativ nr 43 din 28.08.1997, emis de GUVERNUL ROMANIEI;act normativ nr 68 din 06.11.2019, emis de GUVERNUL ROMANIEI;act normativ nr 212 din 28.12.2020, emis de GUVERNUL ROMANIEI;act normativ nr 55 din 14.09.2016, emis de GUVERNUL ROMANIEI;act normativ nr 86 din 17.09.2014, emis de GUVERNUL ROMANIEI;act administrativ nr 16/199821 din 07.04.2023, emis de C.N.A.I.R. S.A.);		
B1	Intabulare, drept de PROPRIETATE(domeniul public), dobandit prin Lege, cota actuala 1/1, cota initiala 1/1 1) STATUL ROMAN , CIF:9999999999999	A1
B2	Intabulare, drept de ADMINISTRARE 1) MINISTERUL TRANSPORTURILOR SI INFRASTRUCTURII , CIF:9999999999999	A1
B3	Intabulare, drept de CONCESIUNEpentru o perioada de 49 ani 1) C.N.A.I.R. S.A. , CIF:16054368	A1

C. Partea III. SARCINI .

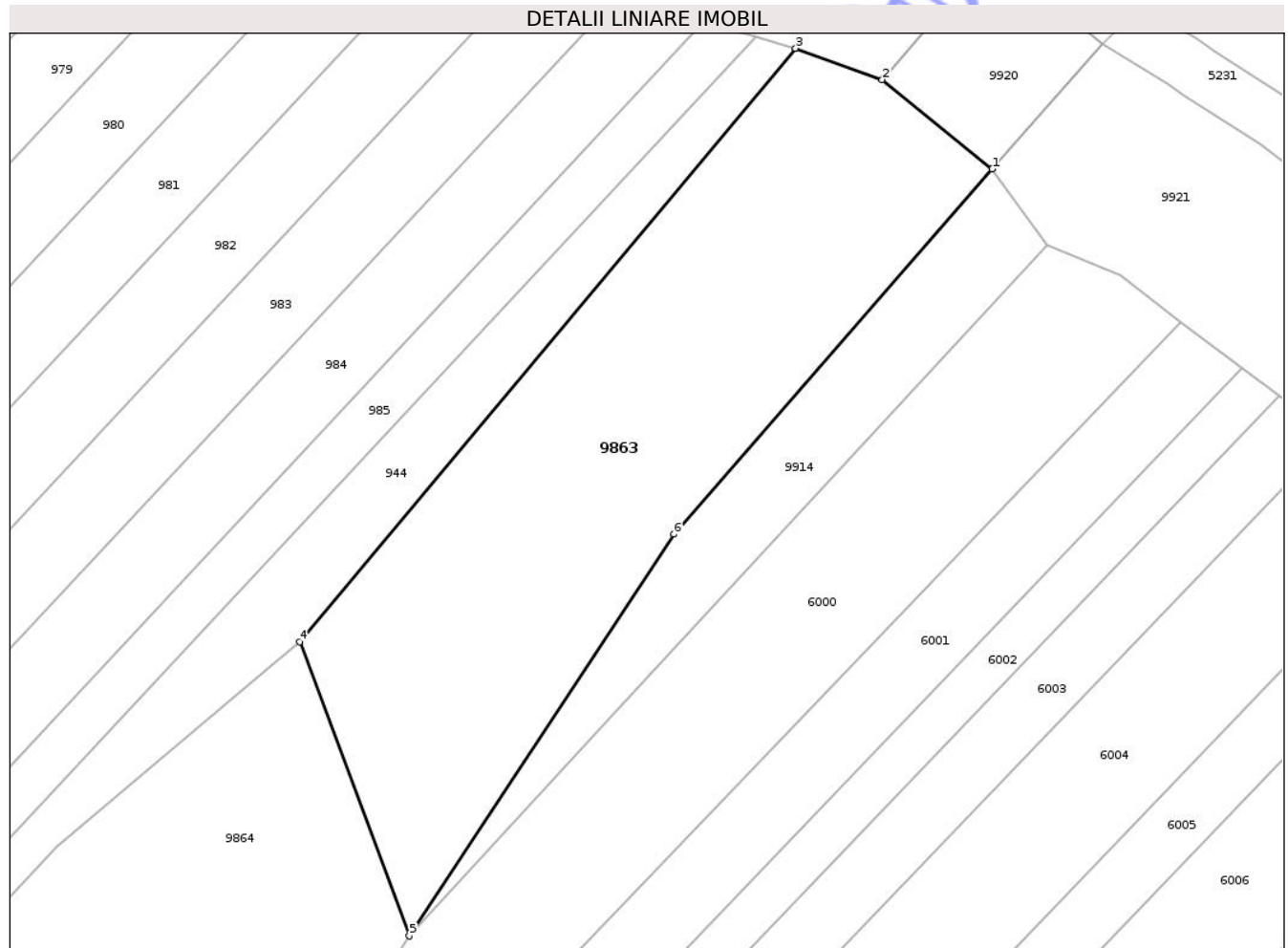
Inscrieri privind dezmembramintele dreptului de proprietate, drepturi reale de garanție și sarcini	Referințe
NU SUNT	

Anexa Nr. 1 La Partea I

Teren

Nr cadastral	Suprafața (mp)*	Observații / Referințe
32859	Din acte: 1.120.000 Masurata: 1.736	DN 1B km 3+447 - km 3+528

* Suprafața este determinată în planul de proiecție Stereo 70.



Date referitoare la teren

Crt	Categorie folosință	Intra vilan	Suprafața (mp)	Tarla	Parcelă	Nr. topo	Observații / Referințe
9863	drum	DA	1.736	-	-	-	Imobil neimprejmuit

Lungime Segmente

1) Valorile lungimilor segmentelor sunt obținute din proiecție în plan.

Punct început	X / Y	Punct sfârșit	X / Y	Lungime segment (** (m)
1	578.620,861 387.125,467	2	578.610,684 387.133,725	13.106
2	578.610,684 387.133,725	3	578.602,658 387.136,618	8.531
3	578.602,658 387.136,618	4	578.556,736 387.081,731	71.564
4	578.556,736 387.081,731	5	578.566,884 387.054,517	29.045

Punct început	X / Y	Punct sfârșit	X / Y	Lungime segment (** (m)
5	578.566,884 387.054,517	6	578.591,405 387.091,671	44.516
6	578.591,405 387.091,671	1	578.620,861 387.125,467	44.831

** Lungimile segmentelor sunt determinate în planul de proiecție Stereo 70 și sunt rotunjite la 1 milimetru.

*** Distanța dintre puncte este formată din segmente cumulate ce sunt mai mici decât valoarea 1 milimetru.

Neutilizabil în Circuitul Civil

**DATE DESPRE IMOBILUL NR. 9865**

Oficiul de Cadastru și Publicitate Imobiliară PRAHOVA
Biroul de Cadastru și Publicitate Imobiliară Ploiești

A. Partea I. Descrierea imobilului

TEREN Intravilan

Adresa: Loc. Blejoi, Jud. Prahova, DJ102 ; Km 4+768 - km 5+208

Nr. Crt	Nr cadastral Nr. topografic	Suprafața* (mp)	Observații / Referințe
A1	32765	Din acte: 9.680 Masurata: 4.643	Sector cadastral:0 Teren neimprejmuit; DJ102 ; Km 4+768 - km 5+208

B. Partea II. Proprietari și acte

Inscrieri privitoare la dreptul de proprietate și alte drepturi reale		Referințe
16601 / 08/02/2023		
Act Administrativ nr. 2826, din 02/02/2023 emis de CONSILIUL JUDEȚEAN PRAHOVA (act normativ nr 906 din 01.09.2012, emis de GUVERNUL ROMANIEI; act administrativ nr 143 din 16.12.2011, emis de CONSILIUL JUDEȚEAN PRAHOVA);		
B1	Intabulare, drept de PROPRIETATE(domeniul public), dobandit prin Lege, cota actuala 1/1, cota initiala 1/1 1) JUDEȚUL PRAHOVA, CIF:2842889	A1
21051 / 16/02/2023		
Act Administrativ nr. 16601, din 08/02/2023 emis de OCPI PRAHOVA;		
B2	se indreapta eroarea materiala strecurata in cuprinsul prezentei carti funciare si in cuprinsul incheierii nr. 16601/2023, in sensul ca dreptul de proprietate se inscrie in favoarea Judetului Prahova	A1
86313 / 06/06/2024		
Act Administrativ nr. 684, din 26/09/2023 emis de Consiliul Judetean Prahova;		
B4	se actualizează informațiile cadastrale în sensul restrângerii suprafeței imobilului ca urmare a exproprierii suprafeței de 5081mp	A1
Act Administrativ nr. C4791, din 06/06/2024 emis de OCPI PRAHOVA;		
B5	se actualizează informațiile cadastrale în sensul ștergerii din cartea funciară a mențiunii : ' Imobil înregistrat cu suprapunere reală cu imobilul nr. cadastral 34365, înscris în Cartea Funciară nr.34365' notată sub B3 prin încheierea nr.160037/2023	A1

C. Partea III. SARCINI .

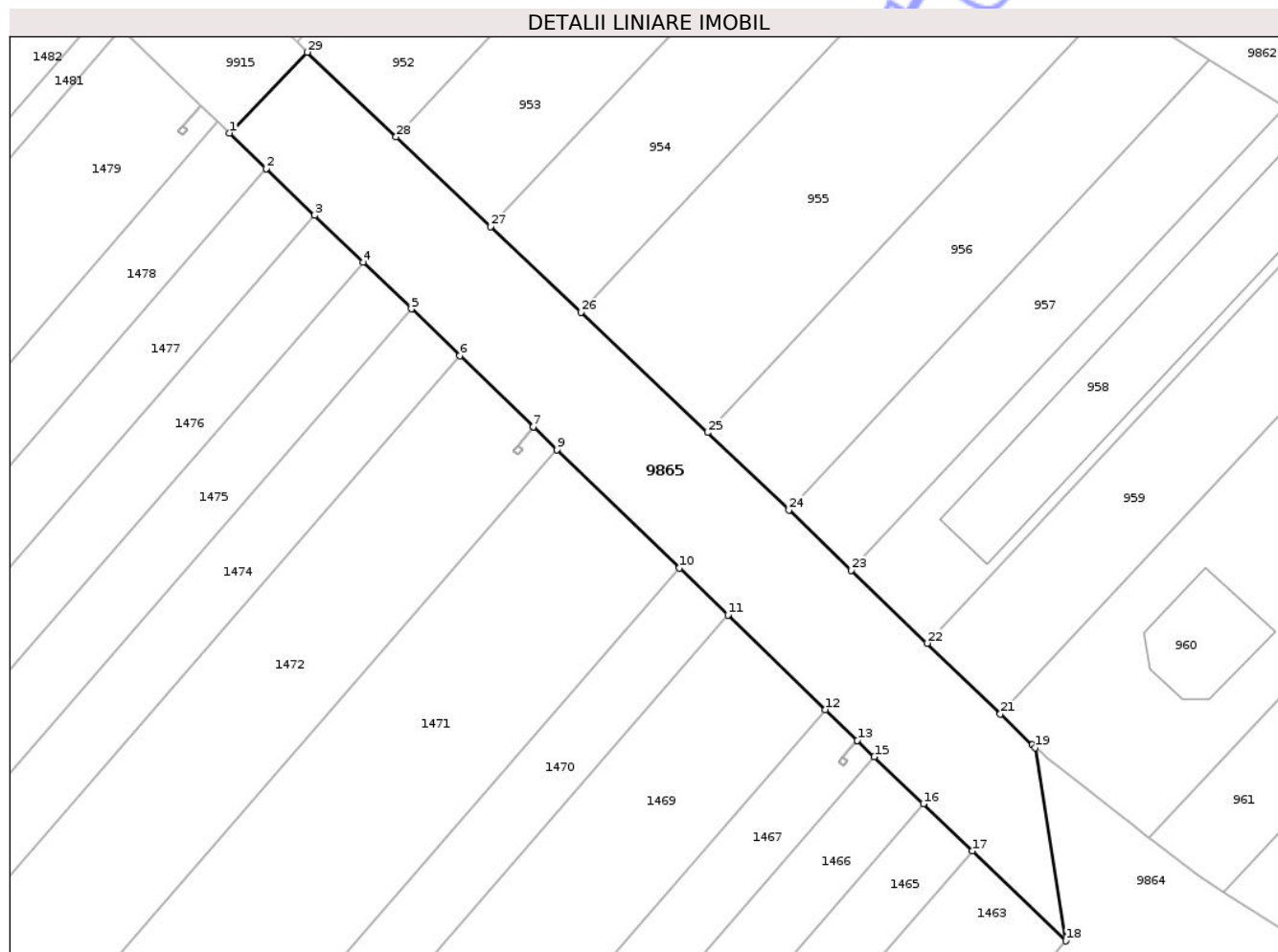
Inscrieri privind dezmembramintele dreptului de proprietate, drepturi reale de garanție și sarcini	Referințe
NU SUNT	

Anexa Nr. 1 La Partea I

Teren

Nr cadastral	Suprafața (mp)*	Observații / Referințe
32765	Din acte: 9.680 Masurata: 4.643	DJ102 ; Km 4+768 - km 5+208

* Suprafața este determinată în planul de proiecție Stereo 70.



Date referitoare la teren

Crt	Categorie folosință	Intra vilan	Suprafața (mp)	Tarla	Parcelă	Nr. topo	Observații / Referințe
98 65	drum	DA	4.643	-	-	-	DJ102 ; Km 4+768 - km 5+208

Lungime Segmente

1) Valorile lungimilor segmentelor sunt obținute din proiecție în plan.

Punct început	X / Y	Punct sfârșit	X / Y	Lungime segment (** (m)
1	577.983,191 387.230,3	2	577.990,263 387.223,459	9.839
3	577.999,529 387.214,496	4	578.008,802 387.205,525	12.902
5	578.018,085 387.196,545	6	578.027,375 387.187,557	12.926
7	578.041,463 387.173,929	8	578.041,466 387.173,926	0.004
9	578.045,985 387.169,549	10	578.069,467 387.146,803	32.692

Punct început	X / Y	Punct sfârșit	X / Y	Lungime segment (** (m)
2	577.990,263 387.223,459	3	577.999,529 387.214,496	12.892
4	578.008,802 387.205,525	5	578.018,085 387.196,545	12.916
6	578.027,375 387.187,557	7	578.041,463 387.173,929	19.601
8	578.041,466 387.173,926	9	578.045,985 387.169,549	6.291
10	578.069,467 387.146,803	11	578.078,801 387.137,761	12.995

Punct început	X / Y	Punct sfârșit	X / Y	Lungime segment (** (m)
11	578.078,801 387.137,761	12	578.097,496 387.119,652	26.028
13	578.103,624 387.113,715	14	578.103,628 387.113,712	0.005
15	578.106,874 387.110,591	16	578.116,275 387.101,554	13.04
17	578.125,683 387.092,511	18	578.143,62 387.075,269	24.88
19	578.137,782 387.112,359	20	578.137,198 387.112,866	0.773
21	578.131,059 387.118,795	22	578.117,029 387.132,376	19.527
23	578.102,501 387.146,397	24	578.090,505 387.157,975	16.672
25	578.074,889 387.172,811	26	578.050,617 387.195,871	33.48
27	578.033,312 387.212,31	28	578.015,153 387.229,562	25.048
29	577.998,087 387.245,782	1	577.983,191 387.230,3	21.484

Punct început	X / Y	Punct sfârșit	X / Y	Lungime segment (** (m)
12	578.097,496 387.119,652	13	578.103,624 387.113,715	8.532
14	578.103,628 387.113,712	15	578.106,874 387.110,591	4.503
16	578.116,275 387.101,554	17	578.125,683 387.092,511	13.049
18	578.143,62 387.075,269	19	578.137,782 387.112,359	37.547
20	578.137,198 387.112,866	21	578.131,059 387.118,795	8.535
22	578.117,029 387.132,376	23	578.102,501 387.146,397	20.19
24	578.090,505 387.157,975	25	578.074,889 387.172,811	21.54
26	578.050,617 387.195,871	27	578.033,312 387.212,31	23.868
28	578.015,153 387.229,562	29	577.998,087 387.245,782	23.544

** Lungimile segmentelor sunt determinate în planul de proiecție Stereo 70 și sunt rotunjite la 1 milimetru.

*** Distanța dintre puncte este formată din segmente cumulate ce sunt mai mici decât valoarea 1 milimetru.

**DATE DESPRE IMOBILUL NR. 9866**

Oficiul de Cadastru și Publicitate Imobiliară PRAHOVA
Biroul de Cadastru și Publicitate Imobiliară Ploiești

A. Partea I. Descrierea imobilului

TEREN Intravilan

Adresa: Loc. Blejoi, Jud. Prahova, DJ102 Km 3+009 – km 4+009

Nr. Crt	Nr cadastral Nr. topografic	Suprafața* (mp)	Observații / Referințe
A1	32764	19.146	Sector cadastral:0 Teren neimprejmuit;

B. Partea II. Proprietari și acte

Inscrieri privitoare la dreptul de proprietate și alte drepturi reale	Referințe
16602 / 08/02/2023	
Act Normativ nr. 906, din 01/09/2012 emis de GUVERNUL ROMANIEI (act administrativ nr 2825 din 02.02.2023, emis de CONSILIUL JUDETEAN PRAHOVA;act administrativ nr 143 din 16.12.2011, emis de CONSILIUL JUDETEAN PRAHOVA);	
B1	A1
Intabulare, drept de PROPRIETATE(domeniul public), dobandit prin Lege, cota actuala 1/1, cota initiala 1/1	
1) JUDETUL PRAHOVA, CIF:9999999999999	

C. Partea III. SARCINI .

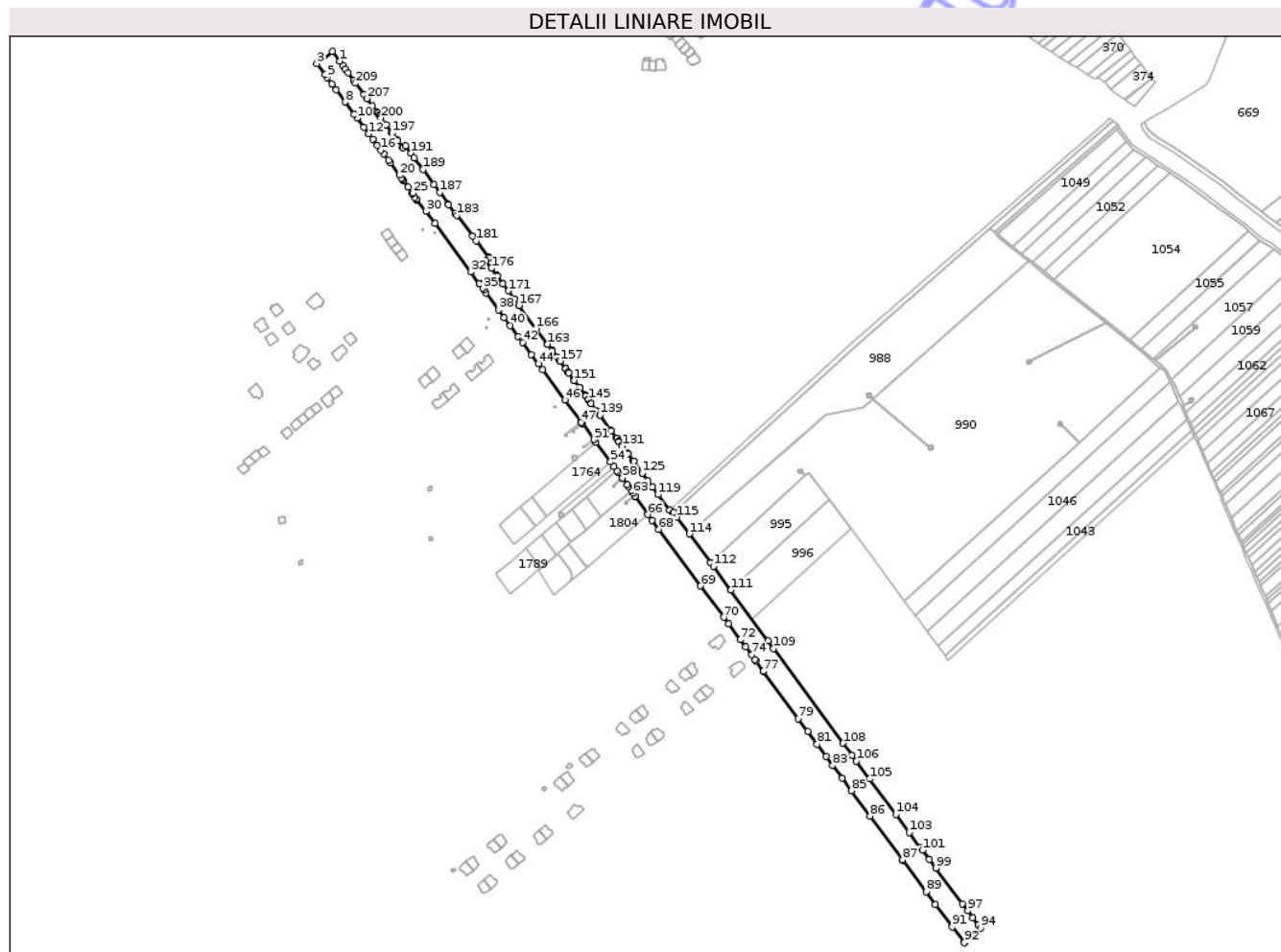
Inscrieri privind dezmembramintele dreptului de proprietate, drepturi reale de garanție și sarcini	Referințe
NU SUNT	

Anexa Nr. 1 La Partea I

Teren

Nr cadastral	Suprafața (mp)*	Observații / Referințe
32764	19.146	

* Suprafața este determinată în planul de proiecție Stereo 70.



Date referitoare la teren

Crt	Categorie folosință	Intravilan	Suprafața (mp)	Tarla	Parcelă	Nr. topo	Observații / Referințe
9866	drum	DA	2.634	-	-	-	Teren cu destinație drum, DJ102, domeniu public/Teren extravilan
9866	drum	DA	4.658	-	-	-	Teren cu destinație drum, DJ102, domeniu public/Teren intravilan
9866	drum	DA	1.961	-	-	-	Teren cu destinație drum, DJ102, domeniu public/Teren extravilan
9866	drum	DA	8.003	-	-	-	Teren cu destinație drum, DJ102, domeniu public/Teren intravilan
9866	drum	DA	1.891	-	-	-	Teren cu destinație drum, DJ102, domeniu public/Teren extravilan

Lungime Segmente

1) Valorile lungimilor segmentelor sunt obținute din proiecție în plan.

Punct început	X / Y	Punct sfârșit	X / Y	Lungime segment	Punct început	X / Y	Punct sfârșit	X / Y	Lungime segment	Punct început	X / Y	Punct sfârșit	X / Y	Lungime segment
1	578.682,122 386.547,811	2	578.675,594 386.556,665	11.0	2	578.675,594 386.556,665	3	578.661,346 386.545,595	18.043	3	578.661,346 386.545,595	4	578.668,912 386.535,362	12.726
4	578.668,912 386.535,362	5	578.670,761 386.532,862	3.109	5	578.670,761 386.532,862	6	578.675,171 386.526,898	7.417	6	578.675,171 386.526,898	7	578.679,184 386.521,471	6.75

Punct început	X / Y	Punct sfârșit	X / Y	Lungime segment	Punct început	X / Y	Punct sfârșit	X / Y	Lungime segment	Punct început	X / Y	Punct sfârșit	X / Y	Lungime segment
7	578.679,184 386.521,471	8	578.687,35 386.510,428	13.734	8	578.687,35 386.510,428	9	578.695,683 386.499,157	14.017	9	578.695,683 386.499,157	10	578.698,292 386.495,629	4.388
10	578.698,292 386.495,629	11	578.704,5 386.487,23	10.444	11	578.704,5 386.487,23	12	578.708,962 386.481,198	7.503	12	578.708,962 386.481,198	13	578.708,964 386.481,196	0.003
13	578.708,964 386.481,196	14	578.712,665 386.476,192	6.224	14	578.712,665 386.476,192	15	578.716,748 386.470,67	6.868	15	578.716,748 386.470,67	16	578.719,851 386.466,474	5.219
16	578.719,851 386.466,474	17	578.722,628 386.462,719	4.67	17	578.722,628 386.462,719	18	578.727,011 386.456,793	7.371	18	578.727,011 386.456,793	19	578.728,834 386.454,327	3.067
19	578.728,834 386.454,327	20	578.736,999 386.443,283	13.735	20	578.736,999 386.443,283	21	578.738,958 386.440,633	3.295	21	578.738,958 386.440,633	22	578.739,75 386.439,56	1.334
22	578.739,75 386.439,56	23	578.741,05 386.437,8	2.188	23	578.741,05 386.437,8	24	578.745,14 386.432,28	6.87	24	578.745,14 386.432,28	25	578.749,22 386.426,76	6.864
25	578.749,22 386.426,76	26	578.748,8 386.426,4	0.553	26	578.748,8 386.426,4	27	578.751,3 386.423,13	4.116	27	578.751,3 386.423,13	28	578.752,731 386.421,254	2.359
28	578.752,731 386.421,254	29	578.752,97 386.420,94	0.395	29	578.752,97 386.420,94	30	578.761,33 386.410,01	13.761	30	578.761,33 386.410,01	31	578.769,66 386.399,11	13.719
31	578.769,66 386.399,11	32	578.802,432 386.354,799	55.113	32	578.802,432 386.354,799	33	578.810,5 386.343,89	13.568	33	578.810,5 386.343,89	34	578.810,757 386.343,541	0.433
34	578.810,757 386.343,541	35	578.813,584 386.339,693	4.775	35	578.813,584 386.339,693	36	578.814,721 386.338,16	1.909	36	578.814,721 386.338,16	37	578.816,69 386.335,49	3.318
37	578.816,69 386.335,49	38	578.828,26 386.319,78	19.511	38	578.828,26 386.319,78	39	578.833,31 386.312,913	8.524	39	578.833,31 386.312,913	40	578.838,848 386.305,398	9.335
40	578.838,848 386.305,398	41	578.846,019 386.295,662	12.092	41	578.846,019 386.295,662	42	578.850,09 386.290,13	6.868	42	578.850,09 386.290,13	43	578.858,243 386.279,065	13.744
43	578.858,243 386.279,065	44	578.864,438 386.270,656	10.445	44	578.864,438 386.270,656	45	578.868,51 386.265,12	6.872	45	578.868,51 386.265,12	46	578.888,892 386.237,455	34.362
46	578.888,892 386.237,455	47	578.903,909 386.217,067	25.322	47	578.903,909 386.217,067	48	578.903,911 386.217,064	0.004	48	578.903,911 386.217,064	49	578.904,923 386.215,69	1.706
49	578.904,923 386.215,69	50	578.904,925 386.215,687	0.004	50	578.904,925 386.215,687	51	578.915,595 386.201,111	18.064	51	578.915,595 386.201,111	52	578.915,597 386.201,109	0.003
52	578.915,597 386.201,109	53	578.917,376 386.198,671	3.018	53	578.917,376 386.198,671	54	578.930,754 386.180,599	22.485	54	578.930,754 386.180,599	55	578.933,736 386.176,571	5.012
55	578.933,736 386.176,571	56	578.936,696 386.172,524	5.014	56	578.936,696 386.172,524	57	578.937,88 386.170,905	2.006	57	578.937,88 386.170,905	58	578.941,701 386.165,682	6.471
58	578.941,701 386.165,682	59	578.941,703 386.165,679	0.004	59	578.941,703 386.165,679	60	578.946,142 386.159,61	7.519	60	578.946,142 386.159,61	61	578.947,332 386.157,985	2.014
61	578.947,332 386.157,985	62	578.949,98 386.154,364	4.486	62	578.949,98 386.154,364	63	578.951,763 386.151,785	3.135	63	578.951,763 386.151,785	64	578.953,557 386.149,19	3.155
64	578.953,557 386.149,19	65	578.953,558 386.149,188	0.002	65	578.953,558 386.149,188	66	578.965,199 386.132,347	20.473	66	578.965,199 386.132,347	67	578.969,01 386.126,84	6.697
67	578.969,01 386.126,84	68	578.974,959 386.118,777	10.02	68	578.974,959 386.118,777	69	579.013,2 386.066,95	64.408	69	579.013,2 386.066,95	70	579.034,56 386.038,1	35.897
70	579.034,56 386.038,1	71	579.039,03 386.032,47	7.189	71	579.039,03 386.032,47	72	579.049,97 386.017,65	18.421	72	579.049,97 386.017,65	73	579.054,742 386.011,182	8.038
73	579.054,742 386.011,182	74	579.060,164 386.003,834	9.132	74	579.060,164 386.003,834	75	579.063,147 385.999,794	5.022	75	579.063,147 385.999,794	76	579.064,296 385.998,173	1.987
76	579.064,296 385.998,173	77	579.070,964 385.988,765	11.531	77	579.070,964 385.988,765	78	579.071,189 385.988,459	0.38	78	579.071,189 385.988,459	79	579.103,155 385.945,138	53.838
79	579.103,155 385.945,138	80	579.111,703 385.933,553	14.397	80	579.111,703 385.933,553	81	579.120,251 385.921,968	14.397	81	579.120,251 385.921,968	82	579.128,629 385.910,615	14.11
82	579.128,629 385.910,615	83	579.134,614 385.902,504	10.08	83	579.134,614 385.902,504	84	579.143,163 385.890,918	14.399	84	579.143,163 385.890,918	85	579.151,713 385.879,331	14.4
85	579.151,713 385.879,331	86	579.168,814 385.856,155	28.802	86	579.168,814 385.856,155	87	579.198,511 385.815,911	50.015	87	579.198,511 385.815,911	88	579.198,745 385.815,593	0.395
88	579.198,745 385.815,593	89	579.220,17 385.786,658	36.004	89	579.220,17 385.786,658	90	579.228,739 385.775,085	14.4	90	579.228,739 385.775,085	91	579.244,046 385.754,413	25.722
91	579.244,046 385.754,413	92	579.255,192 385.740,015	18.208	92	579.255,192 385.740,015	93	579.256,508 385.741,187	1.762	93	579.256,508 385.741,187	94	579.270,162 385.753,356	18.29
94	579.270,162 385.753,356	95	579.268,08 385.756,154	3.488	95	579.268,08 385.756,154	96	579.263,211 385.762,698	8.157	96	579.263,211 385.762,698	97	579.258,342 385.769,242	8.157
97	579.258,342 385.769,242	98	579.253,473 385.775,785	8.156	98	579.253,473 385.775,785	99	579.229,139 385.808,489	40.764	99	579.229,139 385.808,489	100	579.223,155 385.816,531	10.024
100	579.223,155 385.816,531	101	579.216,976 385.824,834	10.35	101	579.216,976 385.824,834	102	579.215,065 385.827,403	3.202	102	579.215,065 385.827,403	103	579.204,817 385.841,176	17.167
103	579.204,817 385.841,176	104	579.192,661 385.857,513	20.363	104	579.192,661 385.857,513	105	579.168,359 385.890,174	40.71	105	579.168,359 385.890,174	106	579.156,213 385.906,498	20.347

Punct început	X / Y	Punct sfârșit	X / Y	Lungime segment	Punct început	X / Y	Punct sfârșit	X / Y	Lungime segment	Punct început	X / Y	Punct sfârșit	X / Y	Lungime segment
106	579.156,213 385.906,498	107	579.152,332 385.911,713	6.501	107	579.152,332 385.911,713	108	579.144,131 385.922,881	13.856	108	579.144,131 385.922,881	109	579.080,348 386.009,738	107.761
109	579.080,348 386.009,738	110	579.075,388 386.016,493	8.38	110	579.075,388 386.016,493	111	579.041,077 386.063,215	57.967	111	579.041,077 386.063,215	112	579.025,14 386.084,917	26.925
112	579.025,14 386.084,917	113	579.022,605 386.088,337	4.257	113	579.022,605 386.088,337	114	579.003,099 386.114,649	32.754	114	579.003,099 386.114,649	115	578.991,682 386.130,049	19.17
115	578.991,682 386.130,049	116	578.988,675 386.134,105	5.049	116	578.988,675 386.134,105	117	578.987,509 386.133,038	1.581	117	578.987,509 386.133,038	118	578.985,008 386.136,172	4.01
118	578.985,008 386.136,172	119	578.974,359 386.150,622	17.95	119	578.974,359 386.150,622	120	578.974,181 386.150,864	0.3	120	578.974,181 386.150,864	121	578.969,116 386.157,746	8.545
121	578.969,116 386.157,746	122	578.968,939 386.157,987	0.299	122	578.968,939 386.157,987	123	578.965,133 386.163,157	6.42	123	578.965,133 386.163,157	124	578.964,952 386.163,403	0.305
124	578.964,952 386.163,403	125	578.959,897 386.170,272	8.529	125	578.959,897 386.170,272	126	578.959,715 386.170,519	0.307	126	578.959,715 386.170,519	127	578.951,956 386.181,062	13.09
127	578.951,956 386.181,062	128	578.951,625 386.181,511	0.558	128	578.951,625 386.181,511	129	578.946,761 386.188,121	8.207	129	578.946,761 386.188,121	130	578.946,43 386.188,571	0.559
130	578.946,43 386.188,571	131	578.941,561 386.195,187	8.215	131	578.941,561 386.195,187	132	578.941,229 386.195,638	0.56	132	578.941,229 386.195,638	133	578.938,544 386.199,286	4.53
133	578.938,544 386.199,286	134	578.938,212 386.199,737	0.56	134	578.938,212 386.199,737	135	578.936,426 386.202,165	3.014	135	578.936,426 386.202,165	136	578.936,093 386.202,617	0.561
136	578.936,093 386.202,617	137	578.931,238 386.209,213	8.19	137	578.931,238 386.209,213	138	578.930,906 386.209,667	0.562	138	578.930,906 386.209,667	139	578.920,904 386.223,378	16.971
139	578.920,904 386.223,378	140	578.920,57 386.223,836	0.567	140	578.920,57 386.223,836	141	578.918,299 386.226,949	3.853	141	578.918,299 386.226,949	142	578.917,964 386.227,408	0.568
142	578.917,964 386.227,408	143	578.913,108 386.234,064	8.239	143	578.913,108 386.234,064	144	578.912,773 386.234,524	0.569	144	578.912,773 386.234,524	145	578.910,517 386.237,616	3.828
145	578.910,517 386.237,616	146	578.910,181 386.238,076	0.57	146	578.910,181 386.238,076	147	578.907,928 386.241,164	3.823	147	578.907,928 386.241,164	148	578.907,592 386.241,624	0.57
148	578.907,592 386.241,624	149	578.902,746 386.248,268	8.224	149	578.902,746 386.248,268	150	578.902,407 386.248,725	0.569	150	578.902,407 386.248,725	151	578.897,511 386.255,313	8.208
151	578.897,511 386.255,313	152	578.897,173 386.255,768	0.567	152	578.897,173 386.255,768	153	578.892,289 386.262,341	8.189	153	578.892,289 386.262,341	154	578.891,951 386.262,796	0.567
154	578.891,951 386.262,796	155	578.889,67 386.265,866	3.825	155	578.889,67 386.265,866	156	578.889,334 386.266,323	0.567	156	578.889,334 386.266,323	157	578.884,493 386.272,909	8.174
157	578.884,493 386.272,909	158	578.884,158 386.273,366	0.567	158	578.884,158 386.273,366	159	578.881,882 386.276,473	3.851	159	578.881,882 386.276,473	160	578.881,545 386.276,929	0.567
160	578.881,545 386.276,929	161	578.877,475 386.282,423	6.837	161	578.877,475 386.282,423	162	578.877,139 386.282,877	0.565	162	578.877,139 386.282,877	163	578.873,066 386.288,368	6.837
163	578.873,066 386.288,368	164	578.872,731 386.288,82	0.563	164	578.872,731 386.288,82	165	578.862,546 386.302,563	17.106	165	578.862,546 386.302,563	166	578.862,213 386.303,015	0.561
166	578.862,213 386.303,015	167	578.846,816 386.323,926	25.968	167	578.846,816 386.323,926	168	578.846,486 386.324,377	0.559	168	578.846,486 386.324,377	169	578.842,64 386.329,635	6.514
169	578.842,64 386.329,635	170	578.842,318 386.330,091	0.558	170	578.842,318 386.330,091	171	578.837,197 386.337,35	8.884	171	578.837,197 386.337,35	172	578.832,124 386.343,827	8.227
172	578.832,124 386.343,827	173	578.831,795 386.344,273	0.554	173	578.831,795 386.344,273	174	578.826,893 386.350,917	8.257	174	578.826,893 386.350,917	175	578.826,565 386.351,362	0.553
175	578.826,565 386.351,362	176	578.821,678 386.358,0	8.243	176	578.821,678 386.358,0	177	578.821,345 386.358,437	0.549	177	578.821,345 386.358,437	178	578.816,358 386.364,975	8.223
178	578.816,358 386.364,975	179	578.819,135 386.367,446	3.717	179	578.819,135 386.367,446	180	578.818,98 386.367,96	0.537	180	578.818,98 386.367,96	181	578.807,464 386.383,103	19.024
181	578.807,464 386.383,103	182	578.804,134 386.387,481	5.501	182	578.804,134 386.387,481	183	578.789,67 386.406,5	23.894	183	578.789,67 386.406,5	184	578.788,38 386.408,2	2.134
184	578.788,38 386.408,2	185	578.782,32 386.416,15	9.996	185	578.782,32 386.416,15	186	578.781,73 386.416,93	0.978	186	578.781,73 386.416,93	187	578.774,05 386.427,57	13.122
187	578.774,05 386.427,57	188	578.768,92 386.434,59	8.695	188	578.768,92 386.434,59	189	578.758,61 386.448,69	17.467	189	578.758,61 386.448,69	190	578.750,76 386.459,19	13.11
190	578.750,76 386.459,19	191	578.747,51 386.463,53	5.422	191	578.747,51 386.463,53	192	578.742,497 386.470,246	8.381	192	578.742,497 386.470,246	193	578.740,42 386.468,373	2.797
193	578.740,42 386.468,373	194	578.740,144 386.468,749	0.466	194	578.740,144 386.468,749	195	578.735,681 386.474,83	7.543	195	578.735,681 386.474,83	196	578.735,255 386.475,411	0.72
196	578.735,255 386.475,411	197	578.730,437 386.481,977	8.144	197	578.730,437 386.481,977	198	578.730,093 386.482,445	0.581	198	578.730,093 386.482,445	199	578.724,925 386.489,489	8.736
199	578.724,925 386.489,489	200	578.720,29 386.495,806	7.835	200	578.720,29 386.495,806	201	578.720,286 386.495,812	0.007	201	578.720,286 386.495,812	202	578.719,306 386.497,147	1.656
202	578.719,306 386.497,147	203	578.718,326 386.498,483	1.657	203	578.718,326 386.498,483	204	578.717,348 386.499,816	1.653	204	578.717,348 386.499,816	205	578.716,365 386.501,155	1.661

Punct început	X / Y	Punct sfârșit	X / Y	Lungime segment	Punct început	X / Y	Punct sfârșit	X / Y	Lungime segment	Punct început	X / Y	Punct sfârșit	X / Y	Lungime segment
205	578.716,365 386.501,155	206	578.712,429 386.506,519	6.653	206	578.712,429 386.506,519	207	578.707,276 386.513,542	8.711	207	578.707,276 386.513,542	208	578.704,683 386.517,075	4.382
208	578.704,683 386.517,075	209	578.696,949 386.527,612	13.071	209	578.696,949 386.527,612	210	578.695,167 386.530,039	3.011	210	578.695,167 386.530,039	211	578.690,012 386.537,063	8.713
211	578.690,012 386.537,063	212	578.687,429 386.540,581	4.364	212	578.687,429 386.540,581	213	578.684,859 386.544,082	4.343	213	578.684,859 386.544,082	1	578.682,122 386.547,811	4.626

** Lungimile segmentelor sunt determinate în planul de proiecție Stereo 70 și sunt rotunjite la 1 milimetru.

*** Distanța dintre puncte este formată din segmente cumulate ce sunt mai mici decât valoarea 1 milimetru.

Neutilizabil în Circuitul Civil

**DATE DESPRE IMOBILUL NR. 9869**

Oficiul de Cadastru și Publicitate Imobiliară PRAHOVA
Biroul de Cadastru și Publicitate Imobiliară Ploiești

A. Partea I. Descrierea imobilului

TEREN Intravilan

Adresa: Loc. Blejoi, Jud. Prahova

Nr. Crt	Nr cadastral Nr. topografic	Suprafața* (mp)	Observații / Referințe
A1	26219	21.665	Sector cadastral:0 Teren neimprejmuit;

B. Partea II. Proprietari și acte

Inscrieri privitoare la dreptul de proprietate și alte drepturi reale		Referințe
33925 / 07/05/2014		
Act Administrativ nr. 09, din 03/02/2014 emis de Consiliul Judetean Prahova (act administrativ nr. 139/29-04-2014 emis de Consiliul Judetean Prahova);		
B1	Intabulare, drept de PROPRIETATE, dobandit prin Lege, cota actuala 1/1, cota initiala 1/1 1) JUDETUL PRAHOVA, CIF:9999999999999, (domeniu public)	A1
60890 / 09/06/2015		
Act Administrativ nr. C5057, din 09/06/2015 emis de OCPI PRAHOVA;		
B2	se indreapta din oficiu eroarea materiala strecurata in cuprinsul prezente carti funciare in sensul ca terenul situat in tarla 16 -parcela 104/165/1 figureaza in extravilanul localitatii si terenul situat in tarla 8-parcela 67/54/1 figureza in extravilanul localitatii Ploiesti	A1
78589 / 28/07/2015		
Act Administrativ nr. 57802, din 29/05/2015 emis de OCPI Prahova (act administrativ nr. 14/09-02-2015 emis de Primaria Blejoi; act administrativ nr. 5383/15-07-2015 emis de MADR - Directia pentru Agricultura Prahova);		
B3	se noteaza actualizarea informatiilor cadastrale conform documentatiei anexate in sensul ca suprafata de 15982 mp se afla in intravilan	A1

C. Partea III. SARCINI .

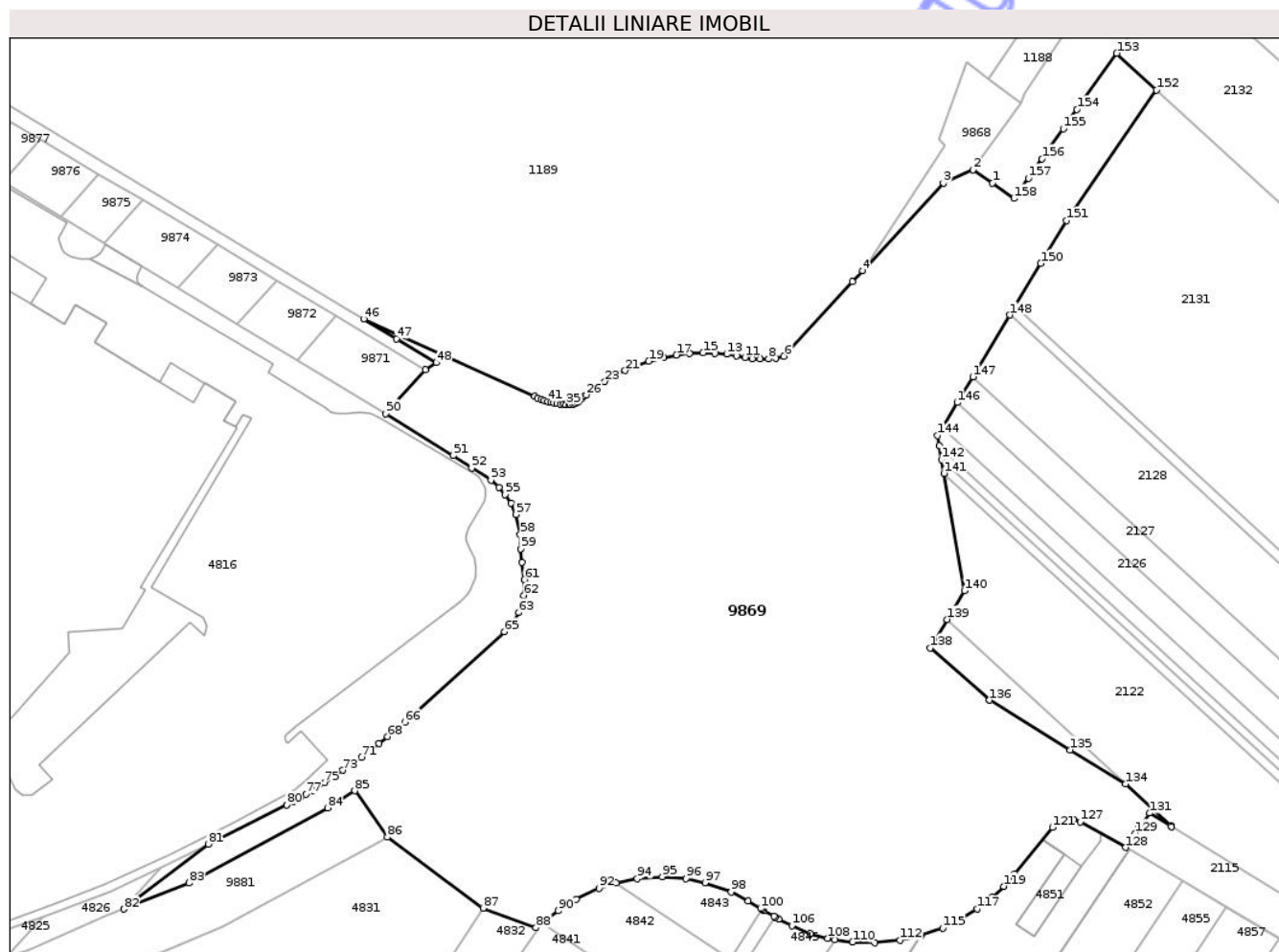
Inscrieri privind dezmembramintele dreptului de proprietate, drepturi reale de garanție și sarcini	Referințe
NU SUNT	

Anexa Nr. 1 La Partea I

Teren

Nr cadastral	Suprafața (mp)*	Observații / Referințe
26219	21.665	

* Suprafața este determinată în planul de proiecție Stereo 70.



Date referitoare la teren

Crt	Categorie folosință	Intra vilan	Suprafața (mp)	Tarla	Parcelă	Nr. topo	Observații / Referințe
9869	drum	DA	21.665	-	-	-	T10 A70/1, T16 A104/34, T16 A104/23/1, T16 A104/24, T16 A104/23, T16 A104/22, T8 A67/55 ÷ A67/85/1, T8 A67/55, T8 A67/50, T8 A67/51, T8 A67/52, T8 A67/56, T8 A67/57, T8 A67/58, T8 A67/59, T8 A67/54/1, DN 1B, T16 Dr, Drum Poligon

Lungime Segmente

1) Valorile lungimilor segmentelor sunt obținute din proiecție în plan.

Punct început	X / Y	Punct sfârșit	X / Y	Lungime segment	Punct început	X / Y	Punct sfârșit	X / Y	Lungime segment	Punct început	X / Y	Punct sfârșit	X / Y	Lungime segment
1	577.287,814 385.625,765	2	577.282,965 385.629,131	5.903	2	577.282,965 385.629,131	3	577.275,457 385.625,713	8.249	3	577.275,457 385.625,713	4	577.255,126 385.603,704	29.962
4	577.255,126 385.603,704	5	577.252,602 385.600,972	3.719	5	577.252,602 385.600,972	6	577.235,358 385.582,233	25.466	6	577.235,358 385.582,233	7	577.233,317 385.581,783	2.09
7	577.233,317 385.581,783	8	577.231,501 385.581,561	1.83	8	577.231,501 385.581,561	9	577.229,42 385.581,505	2.082	9	577.229,42 385.581,505	10	577.227,458 385.581,645	1.967

Punct început	X / Y	Punct sfârșit	X / Y	Lungime segment	Punct început	X / Y	Punct sfârșit	X / Y	Lungime segment	Punct început	X / Y	Punct sfârșit	X / Y	Lungime segment
10	577.227,458 385.581,645	11	577.225,575 385.581,958	1.909	11	577.225,575 385.581,958	12	577.223,536 385.582,367	2.08	12	577.223,536 385.582,367	13	577.221,004 385.582,746	2.56
13	577.221,004 385.582,746	14	577.218,083 385.583,009	2.933	14	577.218,083 385.583,009	15	577.215,034 385.583,089	3.05	15	577.215,034 385.583,089	16	577.211,587 385.582,94	3.45
16	577.211,587 385.582,94	17	577.208,332 385.582,565	3.277	17	577.208,332 385.582,565	18	577.205,089 385.581,959	3.299	18	577.205,089 385.581,959	19	577.201,354 385.580,961	3.866
19	577.201,354 385.580,961	20	577.197,845 385.579,712	3.725	20	577.197,845 385.579,712	21	577.195,432 385.578,664	2.631	21	577.195,432 385.578,664	22	577.192,408 385.577,113	3.399
22	577.192,408 385.577,113	23	577.190,313 385.575,868	2.437	23	577.190,313 385.575,868	24	577.188,553 385.574,704	2.11	24	577.188,553 385.574,704	25	577.187,115 385.573,664	1.775
25	577.187,115 385.573,664	26	577.185,656 385.572,521	1.853	26	577.185,656 385.572,521	27	577.185,158 385.572,131	0.633	27	577.185,158 385.572,131	28	577.184,537 385.571,579	0.831
28	577.184,537 385.571,579	29	577.183,819 385.570,941	0.961	29	577.183,819 385.570,941	30	577.183,57 385.570,729	0.327	30	577.183,57 385.570,729	31	577.182,982 385.570,366	0.691
31	577.182,982 385.570,366	32	577.182,314 385.570,127	0.709	32	577.182,314 385.570,127	33	577.181,814 385.570,045	0.507	33	577.181,814 385.570,045	34	577.181,352 385.570,038	0.462
34	577.181,352 385.570,038	35	577.180,612 385.570,077	0.741	35	577.180,612 385.570,077	36	577.179,906 385.570,137	0.709	36	577.179,906 385.570,137	37	577.179,131 385.570,228	0.78
37	577.179,131 385.570,228	38	577.178,233 385.570,368	0.909	38	577.178,233 385.570,368	39	577.177,511 385.570,507	0.735	39	577.177,511 385.570,507	40	577.176,821 385.570,664	0.708
40	577.176,821 385.570,664	41	577.176,036 385.570,87	0.812	41	577.176,036 385.570,87	42	577.175,145 385.571,141	0.931	42	577.175,145 385.571,141	43	577.174,289 385.571,44	0.907
43	577.174,289 385.571,44	44	577.173,443 385.571,775	0.91	44	577.173,443 385.571,775	45	577.172,598 385.572,15	0.924	45	577.172,598 385.572,15	46	577.129,668 385.591,598	47.13
46	577.129,668 385.591,598	47	577.137,91 385.586,65	9.613	47	577.137,91 385.586,65	48	577.147,942 385.580,626	11.702	48	577.147,942 385.580,626	49	577.145,138 385.578,917	3.284
49	577.145,138 385.578,917	50	577.135,26 385.567,829	14.85	50	577.135,26 385.567,829	51	577.152,175 385.557,306	19.921	51	577.152,175 385.557,306	52	577.156,819 385.554,184	5.596
52	577.156,819 385.554,184	53	577.161,69 385.551,079	5.776	53	577.161,69 385.551,079	54	577.163,743 385.549,25	2.75	54	577.163,743 385.549,25	55	577.165,242 385.547,483	2.317
55	577.165,242 385.547,483	56	577.166,692 385.545,251	2.662	56	577.166,692 385.545,251	57	577.167,961 385.542,487	3.041	57	577.167,961 385.542,487	58	577.169,095 385.537,406	5.206
58	577.169,095 385.537,406	59	577.169,184 385.533,853	3.554	59	577.169,184 385.533,853	60	577.169,446 385.530,449	3.414	60	577.169,446 385.530,449	61	577.170,085 385.526,073	4.422
61	577.170,085 385.526,073	62	577.169,969 385.522,128	3.947	62	577.169,969 385.522,128	63	577.168,66 385.517,849	4.475	63	577.168,66 385.517,849	64	577.166,929 385.514,993	3.34
64	577.166,929 385.514,993	65	577.165,131 385.513,018	2.671	65	577.165,131 385.513,018	66	577.140,014 385.490,294	33.871	66	577.140,014 385.490,294	67	577.137,886 385.488,453	2.814
67	577.137,886 385.488,453	68	577.135,728 385.486,649	2.813	68	577.135,728 385.486,649	69	577.133,54 385.484,882	2.812	69	577.133,54 385.484,882	70	577.131,322 385.483,152	2.813
70	577.131,322 385.483,152	71	577.129,075 385.481,459	2.813	71	577.129,075 385.481,459	72	577.126,799 385.479,806	2.813	72	577.126,799 385.479,806	73	577.124,496 385.478,191	2.813
73	577.124,496 385.478,191	74	577.122,166 385.476,615	2.813	74	577.122,166 385.476,615	75	577.119,809 385.475,079	2.813	75	577.119,809 385.475,079	76	577.116,776 385.473,14	3.6
76	577.116,776 385.473,14	77	577.115,203 385.472,164	1.851	77	577.115,203 385.472,164	78	577.113,605 385.471,23	1.851	78	577.113,605 385.471,23	79	577.111,982 385.470,34	1.851
79	577.111,982 385.470,34	80	577.110,335 385.469,494	1.852	80	577.110,335 385.469,494	81	577.090,56 385.459,619	22.104	81	577.090,56 385.459,619	82	577.069,36 385.443,31	26.747
82	577.069,36 385.443,31	83	577.085,78 385.449,88	17.686	83	577.085,78 385.449,88	84	577.120,62 385.468,74	39.617	84	577.120,62 385.468,74	85	577.127,43 385.473,042	8.055
85	577.127,43 385.473,042	86	577.135,59 385.461,38	14.233	86	577.135,59 385.461,38	87	577.159,72 385.443,56	29.997	87	577.159,72 385.443,56	88	577.173,001 385.438,648	14.16
88	577.173,001 385.438,648	89	577.174,599 385.439,85	2.0	89	577.174,599 385.439,85	90	577.178,657 385.442,903	5.078	90	577.178,657 385.442,903	91	577.183,077 385.445,789	5.279
91	577.183,077 385.445,789	92	577.188,836 385.448,521	6.374	92	577.188,836 385.448,521	93	577.193,179 385.449,916	4.562	93	577.193,179 385.449,916	94	577.198,478 385.451,011	5.411
94	577.198,478 385.451,011	95	577.204,764 385.451,409	6.299	95	577.204,764 385.451,409	96	577.210,79 385.450,924	6.045	96	577.210,79 385.450,924	97	577.215,516 385.449,932	4.829
97	577.215,516 385.449,932	98	577.222,067 385.447,584	6.959	98	577.222,067 385.447,584	99	577.226,387 385.445,325	4.875	99	577.226,387 385.445,325	100	577.229,541 385.443,441	3.674
100	577.229,541 385.443,441	101	577.229,919 385.443,215	0.44	101	577.229,919 385.443,215	102	577.230,376 385.442,942	0.532	102	577.230,376 385.442,942	103	577.232,845 385.441,467	2.876
103	577.232,845 385.441,467	104	577.233,218 385.441,253	0.43	104	577.233,218 385.441,253	105	577.234,058 385.440,772	0.968	105	577.234,058 385.440,772	106	577.237,358 385.439,093	3.703
106	577.237,358 385.439,093	107	577.242,024 385.437,208	5.032	107	577.242,024 385.437,208	108	577.246,329 385.435,994	4.473	108	577.246,329 385.435,994	109	577.248,133 385.435,642	1.838

Punct început	X / Y	Punct sfârșit	X / Y	Lungime segment	Punct început	X / Y	Punct sfârșit	X / Y	Lungime segment	Punct început	X / Y	Punct sfârșit	X / Y	Lungime segment
109	577.248,133 385.435,642	110	577.252,612 385.435,015	4.523	110	577.252,612 385.435,015	111	577.258,179 385.434,83	5.57	111	577.258,179 385.434,83	112	577.264,561 385.435,434	6.411
112	577.264,561 385.435,434	113	577.269,59 385.436,545	5.15	113	577.269,59 385.436,545	114	577.269,934 385.436,665	0.364	114	577.269,934 385.436,665	115	577.275,276 385.438,534	5.66
115	577.275,276 385.438,534	116	577.278,701 385.440,15	3.787	116	577.278,701 385.440,15	117	577.283,929 385.443,328	6.118	117	577.283,929 385.443,328	118	577.287,683 385.446,254	4.76
118	577.287,683 385.446,254	119	577.290,643 385.449,045	4.068	119	577.290,643 385.449,045	120	577.293,422 385.452,169	4.181	120	577.293,422 385.452,169	121	577.302,906 385.463,854	15.049
121	577.302,906 385.463,854	122	577.303,805 385.464,734	1.258	122	577.303,805 385.464,734	123	577.304,949 385.465,417	1.332	123	577.304,949 385.465,417	124	577.306,105 385.465,783	1.213
124	577.306,105 385.465,783	125	577.307,259 385.465,888	1.159	125	577.307,259 385.465,888	126	577.308,272 385.465,778	1.019	126	577.308,272 385.465,778	127	577.309,872 385.465,183	1.707
127	577.309,872 385.465,183	128	577.321,298 385.458,759	13.108	128	577.321,298 385.458,759	129	577.323,703 385.462,393	4.358	129	577.323,703 385.462,393	130	577.324,574 385.463,666	1.542
130	577.324,574 385.463,666	131	577.327,333 385.467,428	4.665	131	577.327,333 385.467,428	132	577.332,85 385.464,05	6.469	132	577.332,85 385.464,05	133	577.332,611 385.464,27	0.325
133	577.332,611 385.464,27	134	577.321,266 385.474,731	15.432	134	577.321,266 385.474,731	135	577.307,37 385.483,3	16.326	135	577.307,37 385.483,3	136	577.287,089 385.495,789	23.818
136	577.287,089 385.495,789	137	577.287,088 385.495,788	0.001	137	577.287,088 385.495,788	138	577.272,115 385.508,954	19.938	138	577.272,115 385.508,954	139	577.276,404 385.516,097	8.332
139	577.276,404 385.516,097	140	577.280,742 385.523,32	8.426	140	577.280,742 385.523,32	141	577.275,643 385.552,813	29.931	141	577.275,643 385.552,813	142	577.275,044 385.556,278	3.516
142	577.275,044 385.556,278	143	577.274,451 385.559,708	3.481	143	577.274,451 385.559,708	144	577.274,01 385.562,28	2.61	144	577.274,01 385.562,28	145	577.275,179 385.564,236	2.279
145	577.275,179 385.564,236	146	577.278,99 385.570,584	7.404	146	577.278,99 385.570,584	147	577.282,904 385.577,103	7.604	147	577.282,904 385.577,103	148	577.292,2 385.592,587	18.06
148	577.292,2 385.592,587	149	577.293,505 385.594,76	2.535	149	577.293,505 385.594,76	150	577.299,985 385.605,55	12.586	150	577.299,985 385.605,55	151	577.306,461 385.616,34	12.584
151	577.306,461 385.616,34	152	577.329,054 385.649,172	39.855	152	577.329,054 385.649,172	153	577.319,061 385.658,384	13.591	153	577.319,061 385.658,384	154	577.309,067 385.644,254	17.307
154	577.309,067 385.644,254	155	577.305,639 385.639,407	5.937	155	577.305,639 385.639,407	156	577.300,285 385.631,838	9.271	156	577.300,285 385.631,838	157	577.296,85 385.626,98	5.95
157	577.296,85 385.626,98	158	577.293,234 385.621,866	6.263	158	577.293,234 385.621,866	159	577.287,814 385.625,765	6.677					

** Lungimile segmentelor sunt determinate în planul de proiecție Stereo 70 și sunt rotunjite la 1 milimetru.

*** Distanța dintre puncte este formată din segmente cumulate ce sunt mai mici decât valoarea 1 milimetru.

**DATE DESPRE IMOBILUL NR. 9870**

Oficiul de Cadastru și Publicitate Imobiliară PRAHOVA
Biroul de Cadastru și Publicitate Imobiliară Ploiești

A. Partea I. Descrierea imobilului

TEREN Intravilan

Adresa: Loc. Blejoi, Str Câmpinii, Jud. Prahova

Nr. Crt	Nr cadastral Nr. topografic	Suprafața* (mp)	Observații / Referințe
A1		563	Sector cadastral:0 Teren neimprejmuit;

B. Partea II. Proprietari și acte

Inscrieri privitoare la dreptul de proprietate și alte drepturi reale	Referințe
/	
Act Normativ nr. 1359, din 27/12/2001 emis de GUVERNUL ROMANIEI (Adeverinta nr. 22770/18.11.2025 emisa de Primaria Comunei Blejoi);	
B1	A1
Intabulare, drept de PROPRIETATE, dobandit prin Lege, cota actuala 1/1, cota initiala 1/1 1) COMUNA BLEJOI, CIF:2845346	

C. Partea III. SARCINI .

Inscrieri privind dezmembramintele dreptului de proprietate, drepturi reale de garanție și sarcini	Referințe
NU SUNT	

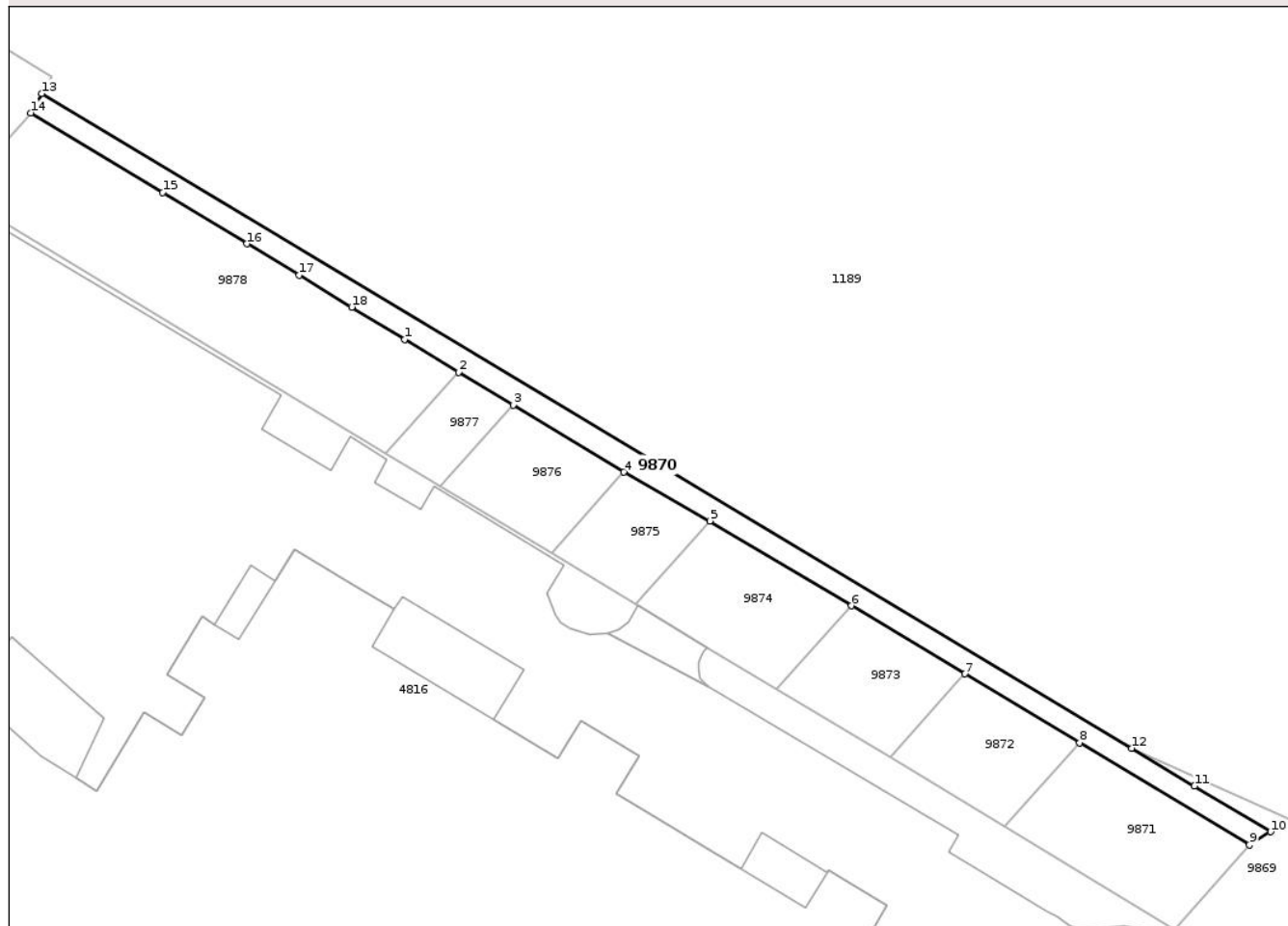
Anexa Nr. 1 La Partea I

Teren

Nr cadastral	Suprafața (mp)*	Observații / Referințe
	563	

* Suprafața este determinată în planul de proiecție Stereo 70.

DETALII LINIARE IMOBIL



Date referitoare la teren

Crt	Categorie folosință	Intra vilan	Suprafața (mp)	Tarla	Parcelă	Nr. topo	Observații / Referințe
9870	drum	DA	563	-	DE67/134	-	

Lungime Segmente

1) Valorile lungimilor segmentelor sunt obținute din proiecție în plan.

Punct început	X / Y	Punct sfârșit	X / Y	Lungime segment (** (m)
1	577.034,16 385.645,29	2	577.041,22 385.641,0	8.261
2	577.041,22 385.641,0	3	577.048,38 385.636,67	8.367
3	577.048,38 385.636,67	4	577.062,91 385.627,86	16.992
4	577.062,91 385.627,86	5	577.074,26 385.621,46	13.03
5	577.074,26 385.621,46	6	577.092,843 385.610,31	21.671

Punct început	X / Y	Punct sfârșit	X / Y	Lungime segment (** (m)
6	577.092,843 385.610,31	7	577.107,745 385.601,364	17.381
7	577.107,745 385.601,364	8	577.122,829 385.592,309	17.593
8	577.122,829 385.592,309	9	577.145,138 385.578,917	26.02
9	577.145,138 385.578,917	10	577.147,942 385.580,626	3.284
10	577.147,942 385.580,626	11	577.137,91 385.586,65	11.702
11	577.137,91 385.586,65	12	577.129,668 385.591,598	9.613
12	577.129,668 385.591,598	13	576.986,46 385.677,57	167.032
13	576.986,46 385.677,57	14	576.985,02 385.675,07	2.885
14	576.985,02 385.675,07	15	577.002,33 385.664,58	20.24
15	577.002,33 385.664,58	16	577.013,41 385.657,86	12.959
16	577.013,41 385.657,86	17	577.020,26 385.653,72	8.004
17	577.020,26 385.653,72	18	577.027,17 385.649,52	8.086
18	577.027,17 385.649,52	1	577.034,16 385.645,29	8.17

** Lungimile segmentelor sunt determinate în planul de proiecție Stereo 70 și sunt rotunjite la 1 milimetru.

*** Distanța dintre puncte este formată din segmente cumulate ce sunt mai mici decât valoarea 1 milimetru.

**DATE DESPRE IMOBILUL NR. 9872**

Oficiul de Cadastru și Publicitate Imobiliară PRAHOVA
Biroul de Cadastru și Publicitate Imobiliară Ploiești

A. Partea I. Descrierea imobilului

TEREN Intravilan

Adresa: Loc. Blejoi, Jud. Prahova

Nr. Crt	Nr cadastral Nr. topografic	Suprafața* (mp)	Observații / Referințe
A1	25557	255	Sector cadastral:0 Teren neimprejmuit;

B. Partea II. Proprietari și acte

Inscrieri privitoare la dreptul de proprietate și alte drepturi reale		Referințe
73488 / 03/12/2012		
Act Notarial nr. 1473, din 29/11/2012 emis de NP TOMESCU ALICE CRISTINA;		
B1	Se infiinteaza cartea funciara 25557 a imobilului cu numarul cadastral 25557/Blejoi, rezultat din dezmembrarea imobilului cu numarul cadastral 1354 (identificator electronic 20108) in scris in cartea funciara 933(e:933) (identificator electronic 20108);	A1
Act Administrativ nr. 128, din 30/11/2011 emis de PRIMARIA BLEJOI;		
B2	se noteaza autorizatia de construire nr.128/30.11.2011 emisa de Primaria Blejoi	A1
60678 / 09/09/2013		
Act Administrativ nr. 13, din 30/01/2013 emis de CONSILIUL LOCAL BLEJOI (act administrativ nr. 18/25-02-2013 emis de CONSILIUL JUDETEAN PRAHOVA; act administrativ 7396/31.07.2013 emis de Primaria Comunei Blejoi);		
B7	Intabulare, drept de PROPRIETATE, dobandit prin Lege, cota actuala 1/1, cota initiala 1/1 1) JUDETEL PRAHOVA, CIF:99999999999999, (DOMENIUL PUBLIC)	A1

C. Partea III. SARCINI

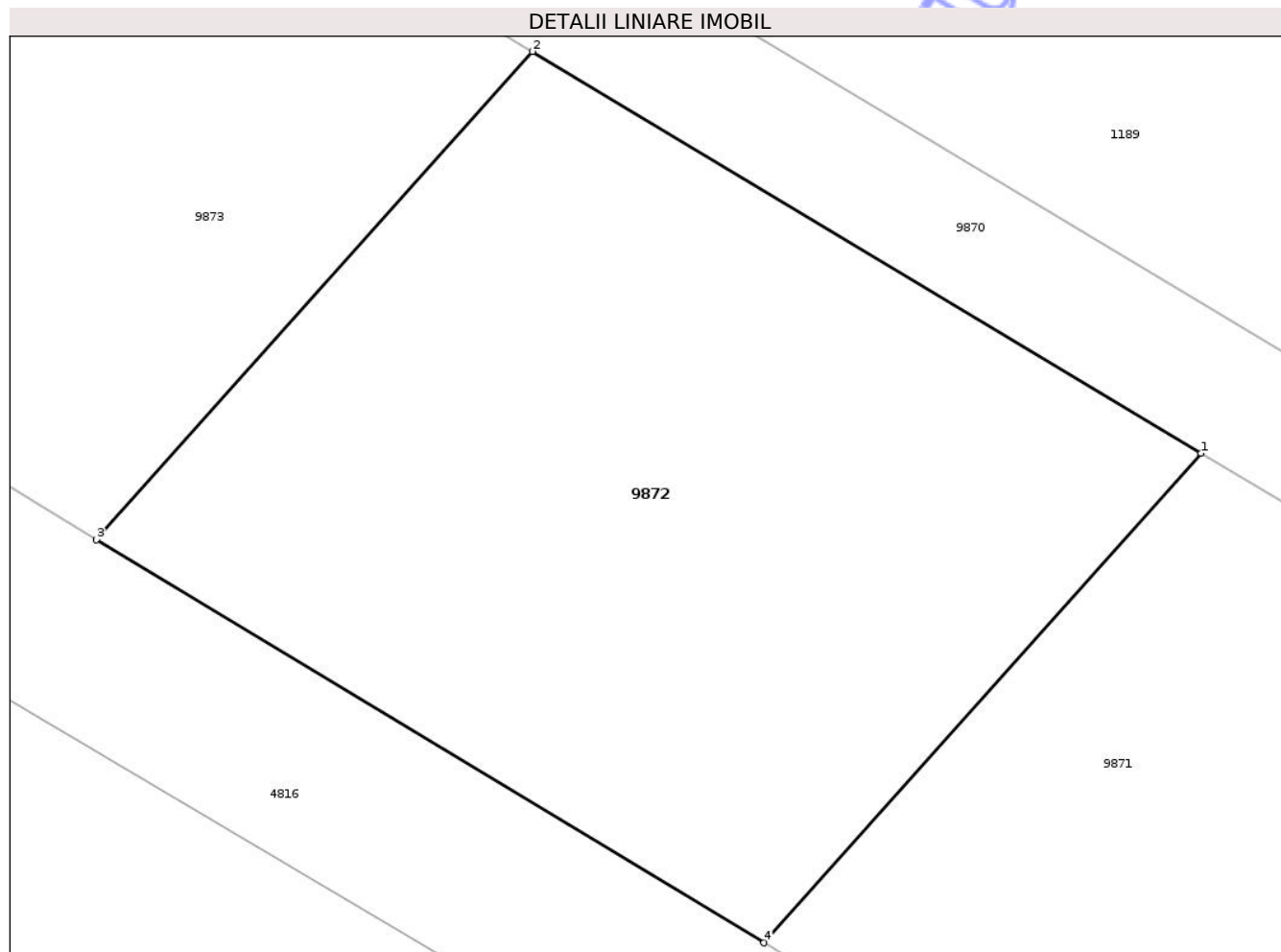
Inscrieri privind dezmembramintele dreptului de proprietate, drepturi reale de garanție și sarcini		Referințe
73586 / 03/12/2012		
Act Notarial nr. 510, din 29/11/2012 emis de NP DRAGOMIR TUDOR RADU;		
C2	se radiaza ipoteca si interdictiile aferente de sub C-1, B-3 reinscrise prin incheierea nr. 73488/2012	A1

Anexa Nr. 1 La Partea I

Teren

Nr cadastral	Suprafața (mp)*	Observații / Referințe
25557	255	

* Suprafața este determinată în planul de proiecție Stereo 70.



Date referitoare la teren

Crt	Categorie folosință	Intra vilan	Suprafața (mp)	Tarla	Parcelă	Nr. topo	Observații / Referințe
9872	drum	DA	255	-	67/49	-	

Lungime Segmente

1) Valorile lungimilor segmentelor sunt obținute din proiecție în plan.

Punct început	X / Y	Punct sfârșit	X / Y	Lungime segment (** (m)
1	577.122,829 385.592,309	2	577.107,745 385.601,364	17.593
2	577.107,745 385.601,364	3	577.097,903 385.590,362	14.762
3	577.097,903 385.590,362	4	577.112,962 385.581,279	17.586
4	577.112,962 385.581,279	1	577.122,829 385.592,309	14.799

** Lungimile segmentelor sunt determinate în planul de proiecție Stereo 70 și sunt rotunjite la 1 milimetru.

*** Distanța dintre puncte este formată din segmente cumulate ce sunt mai mici decât valoarea 1 milimetru.

Neutilizabil în Circuitul
Civil

**DATE DESPRE IMOBILUL NR. 9873**

Oficiul de Cadastru și Publicitate Imobiliară PRAHOVA
Biroul de Cadastru și Publicitate Imobiliară Ploiești

A. Partea I. Descrierea imobilului

TEREN Intravilan

Adresa: Loc. Blejoi, Jud. Prahova

Nr. Crt	Nr cadastral Nr. topografic	Suprafața* (mp)	Observații / Referințe
A1	25551	251	Sector cadastral:0 Teren neimprejmuit;

B. Partea II. Proprietari și acte

Inscrieri privitoare la dreptul de proprietate și alte drepturi reale		Referințe
73492 / 03/12/2012		
Act Notarial nr. 1473, din 29/11/2012 emis de NP TOMESCU ALICE CRISTINA (act notarial nr.509/29.11.2012 emis de NP DRAGOMIR TUDOR RADU);		
B1	Se infiinteaza cartea funciara 25551 a imobilului cu numarul cadastral 25551/Blejoi, rezultat din dezmembrarea imobilului cu numarul cadastral 1335 (identificator electronic 20104) in scris in cartea funciara 885(e:885) (identificator electronic 20104);	A1
Act Administrativ nr. 128, din 30/11/2011 emis de PRIMARIA BLEJOI;		
B2	se noteaza autorizatia de construire nr. 128/30.11.2011 emisa de PRIMARIA BLEJOI	A1
60672 / 09/09/2013		
Act Administrativ nr. 13, din 30/01/2013 emis de CONSILIUL LOCAL BLEJOI (act administrativ nr. 18/25.02.2013 , Act administrativ nr. 7396/2013 emis de Primaria com.Blejoi);		
B7	Intabulare, drept de PROPRIETATE, dobandit prin Lege, cota actuala 1/1, cota initiala 1/1 1) JUDETUL PRAHOVA, CIF:2842889, (domeniul public)	A1

C. Partea III. SARCINI

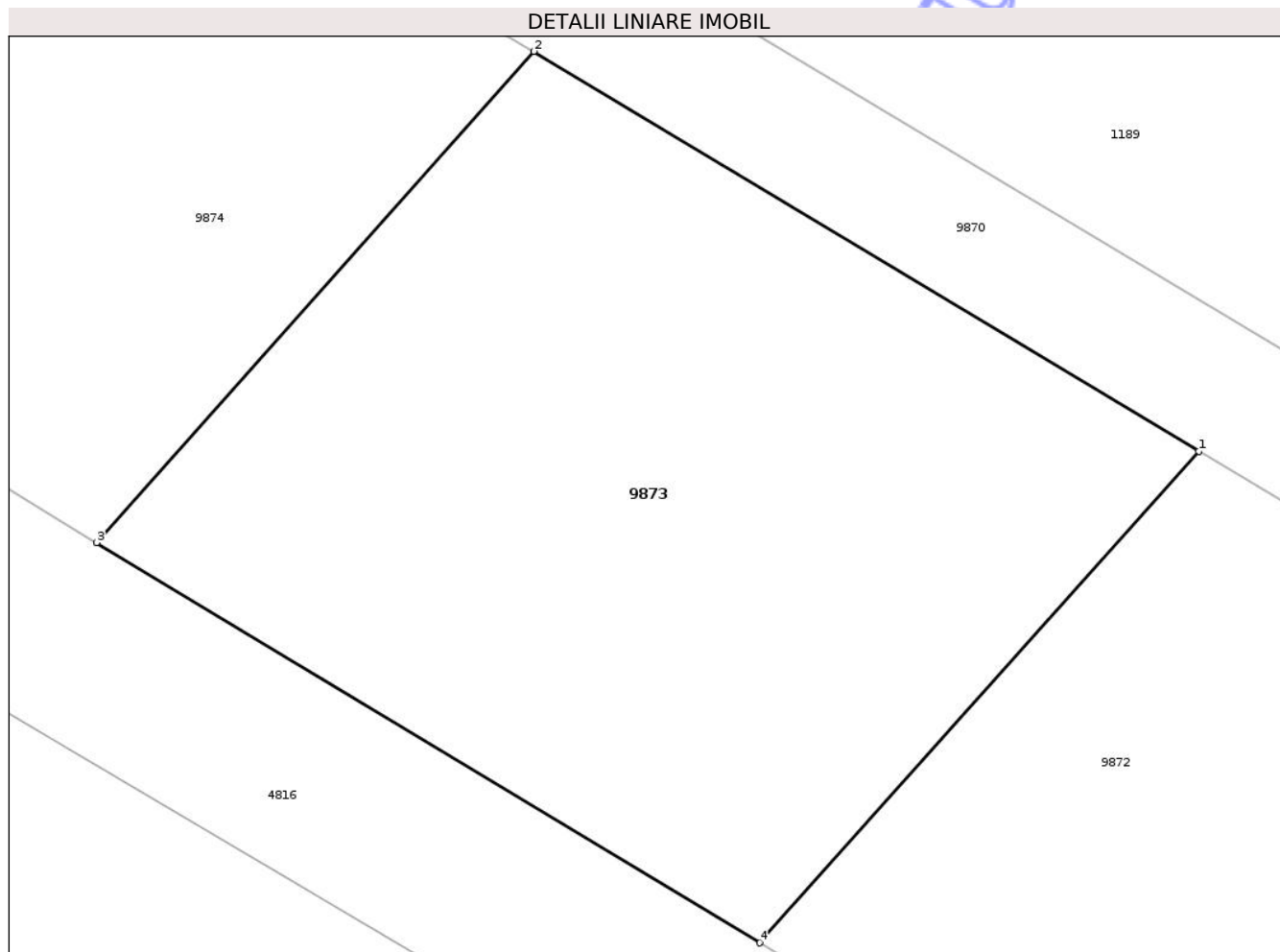
Inscrieri privind dezmembramintele dreptului de proprietate, drepturi reale de garanție și sarcini		Referințe
73595 / 03/12/2012		
Act Notarial nr. 510, din 29/11/2012 emis de NP DRAGOMIR TUDOR RADU;		
C2	se radiaza ipoteca precum si interdictiile aferente de sub C1,B13 linscrise conform incheierii 42531/12012	A1

Anexa Nr. 1 La Partea I

Teren

Nr cadastral	Suprafața (mp)*	Observații / Referințe
25551	251	

* Suprafața este determinată în planul de proiecție Stereo 70.



Date referitoare la teren

Crt	Categorie folosință	Intra vilan	Suprafața (mp)	Tarla	Parcelă	Nr. topo	Observații / Referințe
9873	drum	DA	251	-	67/48	-	

Lungime Segmente

1) Valorile lungimilor segmentelor sunt obținute din proiecție în plan.

Punct început	X / Y	Punct sfârșit	X / Y	Lungime segment (** (m)
1	577.107,745 385.601,364	2	577.092,843 385.610,31	17.381
2	577.092,843 385.610,31	3	577.083,053 385.599,319	14.719
3	577.083,053 385.599,319	4	577.097,903 385.590,362	17.342
4	577.097,903 385.590,362	1	577.107,745 385.601,364	14.762

** Lungimile segmentelor sunt determinate în planul de proiecție Stereo 70 și sunt rotunjite la 1 milimetru.

*** Distanța dintre puncte este formată din segmente cumulate ce sunt mai mici decât valoarea 1 milimetru.

Neutilizabil în Circuitul
Civil

**DATE DESPRE IMOBILUL NR. 9874**

Oficiul de Cadastru și Publicitate Imobiliară PRAHOVA
Biroul de Cadastru și Publicitate Imobiliară Ploiești

A. Partea I. Descrierea imobilului

TEREN Intravilan

Adresa: Loc. Blejoi, Jud. Prahova

Nr. Crt	Nr cadastral Nr. topografic	Suprafața* (mp)	Observații / Referințe
A1	25546	313	Sector cadastral:0 Teren neimprejmuit;

B. Partea II. Proprietari și acte

Inscrieri privitoare la dreptul de proprietate și alte drepturi reale		Referințe
73496 / 03/12/2012		
Act Notarial nr. 1473, din 29/11/2012 emis de TOMESCU ALICE CRISTINA;		
B1	Se infiinteaza cartea funciara 25546 a imobilului cu numarul cadastral 25546/Blejoi, rezultat din dezmembrarea imobilului cu numarul cadastral 1334 (identificator electronic 20102) in scris in cartea funciara 934(e:934) (identificator electronic 20102);	A1
Act Administrativ nr. 128, din 30/11/2011 emis de PRIMARIA BLEJOI;		
B2	se noteaza Autorizatia de construire nr.128 din 30.11.2011 emisa de Primaria com.Blejoi in favoarea SC NEPI BUCHAREST THREE SRL, SC CARREFOUR ROMANISA, SC MPM LAND MANAGEMENT SRL si SC PLOIESTI COMERCIAL GALLERY SRL <i>OBSERVATII: pozitie transcrisa din CF 20102/Blejoi, inscrisa prin incheierea nr. 35585 din 20/06/2012;</i>	A1
Act Administrativ nr. 1615, din 27/11/2012 emis de OCPI PRAHOVA;		
B5	se noteaza din oficiu propunerea de dezmembrare a imobilului <i>OBSERVATII: pozitie transcrisa din CF 20102/Blejoi, inscrisa prin incheierea nr. 72457 din 27/11/2012;</i>	A1
60661 / 09/09/2013		
Act Administrativ nr. 13, din 30/01/2013 emis de CONSILIUL LOCAL BLEJOI (act administrativ nr. 18/25-02-2013 emis de CONSILIUL JUDETEAN PRAHOVA; act administrativ 7396/31.07.2013 emis de Primaria Comunei Blejoi);		
B7	Intabulare, drept de PROPRIETATE, dobandit prin Lege, cota actuala 1/1, cota initiala 1/1 1) JUDETEL PRAHOVA, CIF:999999999999, (DOMENIUL PUBLIC)	A1

C. Partea III. SARCINI

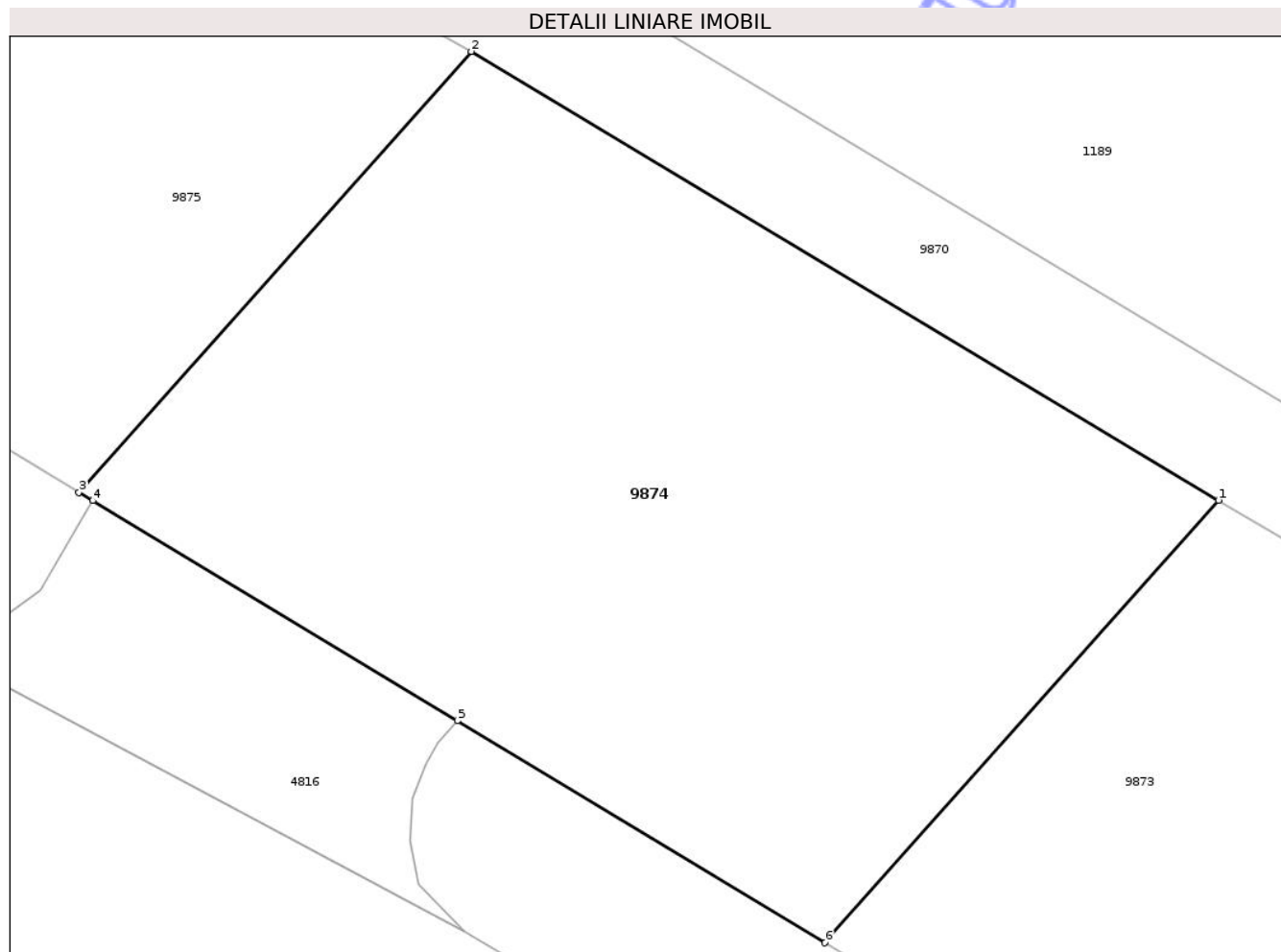
Inscrieri privind dezmembramintele dreptului de proprietate, drepturi reale de garanție și sarcini		Referințe
73632 / 03/12/2012		
Act Notarial nr. 510, din 29/11/2012 emis de NP DRAGOMIR TUDOR RADU;		
C2	se radiaza ipoteca si interdictiile aferente inscrise sub nr. 42543/2012 si renotate sub C1,B3 prin incheierea nr.73496/2012	A1

Anexa Nr. 1 La Partea I

Teren

Nr cadastral	Suprafața (mp)*	Observații / Referințe
25546	313	

* Suprafața este determinată în planul de proiecție Stereo 70.



Date referitoare la teren

Crt	Categorie folosință	Intra vilan	Suprafața (mp)	Tarla	Parcelă	Nr. topo	Observații / Referințe
9874	drum	DA	313	-	67/47	-	

Lungime Segmente

1) Valorile lungimilor segmentelor sunt obținute din proiecție în plan.

Punct început	X / Y	Punct sfârșit	X / Y	Lungime segment (** (m)
1	577.092,843 385.610,31	2	577.074,26 385.621,46	21.671
2	577.074,26 385.621,46	3	577.064,503 385.610,509	14.667
3	577.064,503 385.610,509	4	577.064,847 385.610,302	0.401
4	577.064,847 385.610,302	5	577.073,912 385.604,833	10.587
5	577.073,912 385.604,833	6	577.083,053 385.599,319	10.675

Punct început	X / Y	Punct sfârșit	X / Y	Lungime segment (** (m)
6	577.083,053 385.599,319	1	577.092,843 385.610,31	14.719

** Lungimile segmentelor sunt determinate în planul de proiecție Stereo 70 și sunt rotunjite la 1 milimetru.

*** Distanța dintre puncte este formată din segmente cumulate ce sunt mai mici decât valoarea 1 milimetru.

Neutilizabil în Circuitul Civil

**DATE DESPRE IMOBILUL NR. 9875**

Oficiul de Cadastru și Publicitate Imobiliară PRAHOVA
Biroul de Cadastru și Publicitate Imobiliară Ploiești

A. Partea I. Descrierea imobilului

TEREN Intravilan

Adresa: Loc. Blejoi, Jud. Prahova

Nr. Crt	Nr cadastral Nr. topografic	Suprafața* (mp)	Observații / Referințe
A1	25554	184	Sector cadastral:0 Teren neimprejmuit;

B. Partea II. Proprietari și acte

Inscrieri privitoare la dreptul de proprietate și alte drepturi reale		Referințe
73500 / 03/12/2012		
Act Notarial nr. 1473, din 29/11/2012 emis de NP TOMESCU ALICE CRISTINA;		
B1	Se infiinteaza cartea funciara 25554 a imobilului cu numarul cadastral 25554/Blejoi, rezultat din dezmembrarea imobilului cu numarul cadastral 667 (identificator electronic 20106) inscris in cartea funciara 935(e:935) (identificator electronic 20106);	A1
Act Administrativ nr. 128, din 30/11/2011 emis de PRIMARIA BLEJOI;		
B2	se noteaza Autorizatia de Construire nr.128/30.11.2011 emisa de PRIMARIA COMUNEI BLEJOI	A1
58556 / 29/08/2013		
Act Administrativ nr. 18, din 25/02/2013 emis de CONSILIUL JUDETEAN PRAHOVA (act administrativ nr. 13/30-01-2013 emis de CONSILIUL LOCAL BLEJOI);		
B6	Intabulare, drept de PROPRIETATE, dobandit prin Lege, cota actuala 1/1, cota initiala 1/1 1) JUDETUL PRAHOVA, CIF:999999999999, (domeniu public)	A1

C. Partea III. SARCINI

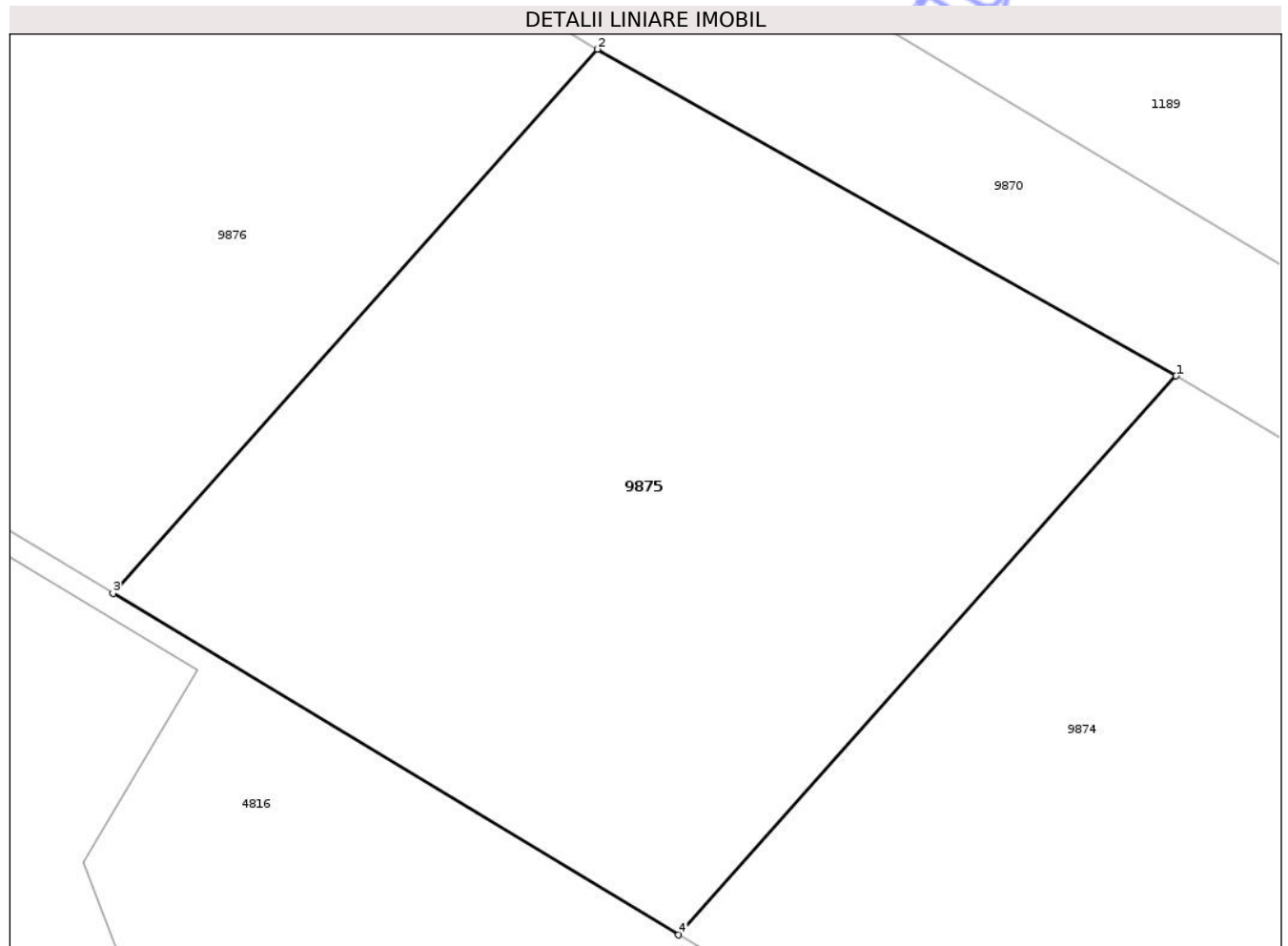
Inscrieri privind dezmembramintele dreptului de proprietate, drepturi reale de garanție și sarcini		Referințe
73637 / 03/12/2012		
Act Notarial nr. 510, din 29/11/2012 emis de DRAGOMIR TUDOR RADU;		
C2	se radiaza ipoteca precum si interdictiile aferente acesteia de sub C1, B3 inscrise conform incheierii 73500/2012	A1

Anexa Nr. 1 La Partea I

Teren

Nr cadastral	Suprafața (mp)*	Observații / Referințe
25554	184	

* Suprafața este determinată în planul de proiecție Stereo 70.



Date referitoare la teren

Crt	Categorie folosință	Intra vilan	Suprafața (mp)	Tarla	Parcelă	Nr. topo	Observații / Referințe
9875	drum	DA	184	-	67/46	-	

Lungime Segmente

1) Valorile lungimilor segmentelor sunt obținute din proiecție în plan.

Punct început	X / Y	Punct sfârșit	X / Y	Lungime segment (** (m)
1	577.074,26 385.621,46	2	577.062,91 385.627,86	13.03
2	577.062,91 385.627,86	3	577.053,409 385.617,2	14.28
3	577.053,409 385.617,2	4	577.064,503 385.610,509	12.956
4	577.064,503 385.610,509	1	577.074,26 385.621,46	14.667

** Lungimile segmentelor sunt determinate în planul de proiecție Stereo 70 și sunt rotunjite la 1 milimetru.

*** Distanța dintre puncte este formată din segmente cumulate ce sunt mai mici decât valoarea 1 milimetru.

Neutilizabil în Circuitul
Civil

**DATE DESPRE IMOBILUL NR. 9876**

Oficiul de Cadastru și Publicitate Imobiliară PRAHOVA
Biroul de Cadastru și Publicitate Imobiliară Ploiești

A. Partea I. Descrierea imobilului

TEREN Intravilan

Adresa: Loc. Blejoi, Jud. Prahova

Nr. Crt	Nr cadastral Nr. topografic	Suprafața* (mp)	Observații / Referințe
A1	25543	239	Sector cadastral:0 Teren neimprejmuit;

B. Partea II. Proprietari și acte

Inscrieri privitoare la dreptul de proprietate și alte drepturi reale		Referințe
73502 / 03/12/2012		
Act Notarial nr. 1473, din 29/11/2012 emis de NP TOMESCU ALICE CRISTINA;		
B1	Se infiinteaza cartea funciara 25543 a imobilului cu numarul cadastral 25543/Blejoi, rezultat din dezmembrarea imobilului cu numarul cadastral 1333 (identificator electronic 20103) in scris in cartea funciara 936(e:936) (identificator electronic 20103);	A1
Act Administrativ nr. 128, din 31/05/2012 emis de PRIMARIA BLEJOI;		
B2	se noteaza Autorizatia de construire nr. 128 din 30.11.2011 emisa de Primaria comunei Blejoi	A1
58575 / 29/08/2013		
Act Administrativ nr. 13, din 30/01/2013 emis de CONSILIUL LOCAL BLEJOI (act administrativ nr. 18/25-02-2013 emis de CONSILIUL JUDETEAN PRAHOVA);		
B7	Intabulare, drept de PROPRIETATE, dobandit prin Lege, cota actuala 1/1, cota initiala 1/1 1) JUDETEL PRAHOVA, CIF:999999999999, (domeniu public)	A1

C. Partea III. SARCINI

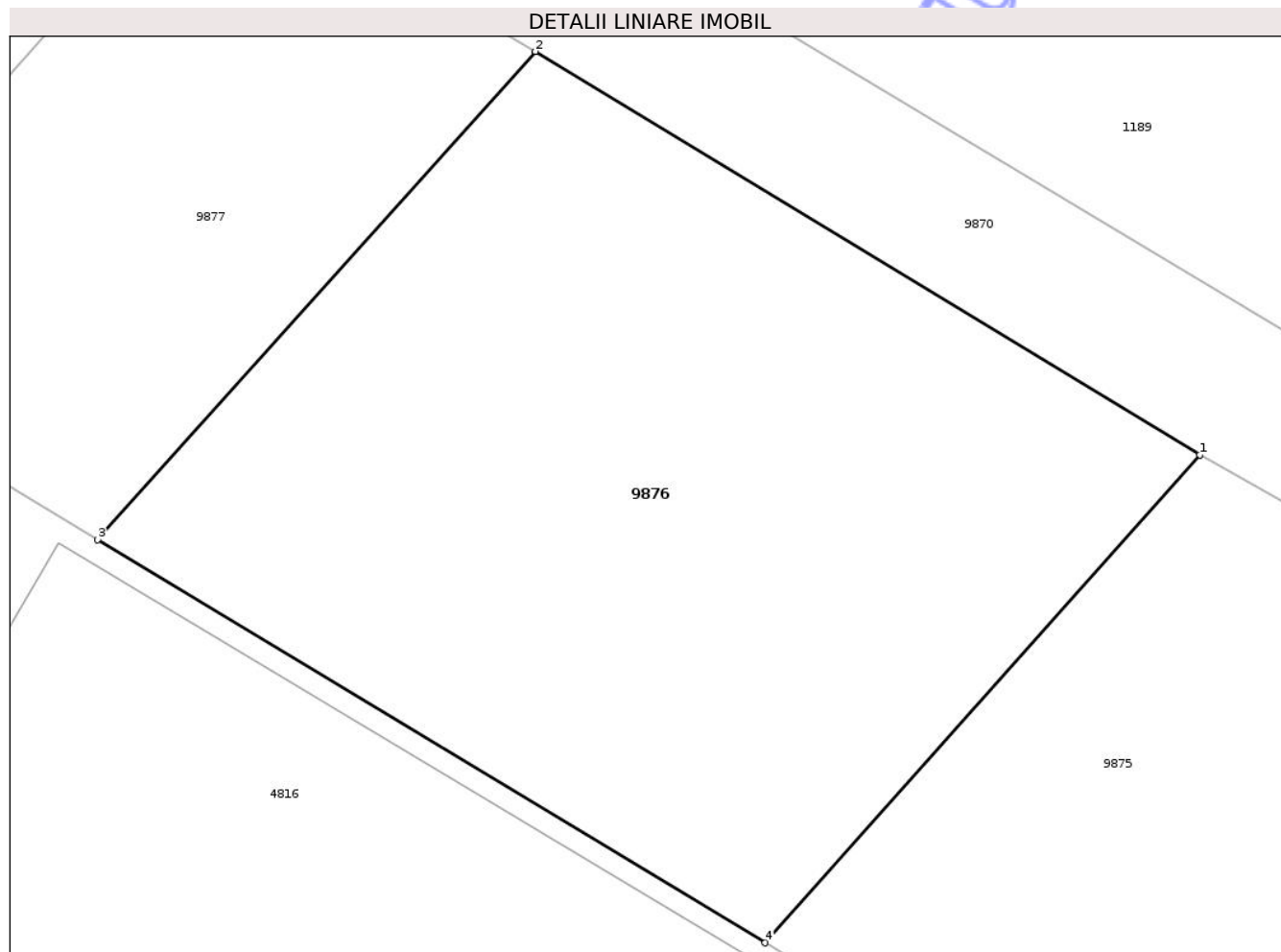
Inscrieri privind dezmembramintele dreptului de proprietate, drepturi reale de garanție și sarcini		Referințe
73645 / 03/12/2012		
Act Notarial nr. 510, din 29/11/2012 emis de NP DRAGOMIR TUDOR RADU;		
C2	se radiaza ipoteca si interdictiile aferente inscrise sub nr. 42510/2012 si renotate sub C1,B3 prin incheierea nr. 73502/2012	A1

Anexa Nr. 1 La Partea I

Teren

Nr cadastral	Suprafața (mp)*	Observații / Referințe
25543	239	

* Suprafața este determinată în planul de proiecție Stereo 70.



Date referitoare la teren

Crt	Categorie folosință	Intra vilan	Suprafața (mp)	Tarla	Parcelă	Nr. topo	Observații / Referințe
9876	drum	DA	239	-	67/45	-	

Lungime Segmente

1) Valorile lungimilor segmentelor sunt obținute din proiecție în plan.

Punct început	X / Y	Punct sfârșit	X / Y	Lungime segment (** (m)
1	577.062,91 385.627,86	2	577.048,38 385.636,67	16.992
2	577.048,38 385.636,67	3	577.038,813 385.626,004	14.328
3	577.038,813 385.626,004	4	577.053,409 385.617,2	17.046
4	577.053,409 385.617,2	1	577.062,91 385.627,86	14.28

** Lungimile segmentelor sunt determinate în planul de proiecție Stereo 70 și sunt rotunjite la 1 milimetru.

*** Distanța dintre puncte este formată din segmente cumulate ce sunt mai mici decât valoarea 1 milimetru.

Neutilizabil în Circuitul
Civil

**DATE DESPRE IMOBILUL NR. 9877**

Oficiul de Cadastru și Publicitate Imobiliară PRAHOVA
Biroul de Cadastru și Publicitate Imobiliară Ploiești

A. Partea I. Descrierea imobilului

TEREN Intravilan

Adresa: Loc. Blejoi, Jud. Prahova

Nr. Crt	Nr cadastral Nr. topografic	Suprafața* (mp)	Observații / Referințe
A1	25540	118	Sector cadastral:0 Teren neimprejmuit;

B. Partea II. Proprietari și acte

Inscrieri privitoare la dreptul de proprietate și alte drepturi reale		Referințe
73506 / 03/12/2012		
Act Notarial nr. 1473, din 29/11/2012 emis de NP TOMESCU ALICE CRISTINA;		
B1	Se infiinteaza cartea funciara 25540 a imobilului cu numarul cadastral 25540/Blejoi, rezultat din dezmembrarea imobilului cu numarul cadastral 1332 (identificator electronic 20105) in scris in cartea funciara 937(e:937) (identificator electronic 20105);	A1
Act Administrativ nr. 128, din 11/11/2011 emis de PRIMARIA BLEJOI;		
B2	se noteaza autorizatia de construire nr. 128/30.11.2011 emisa de PRIMARIA BLEJOI	A1
58573 / 29/08/2013		
Act Administrativ nr. 13, din 30/01/2013 emis de CONSILIUL LOCAL BLEJOI (act administrativ nr. 18/25-02-2013 emis de CONSILIUL JUDETEAN PRAHOVA);		
B6	Intabulare, drept de PROPRIETATE, dobandit prin Lege, cota actuala 1/1, cota initiala 1/1 1) JUDETUL PRAHOVA, CIF:999999999999, (domeniu public)	A1

C. Partea III. SARCINI

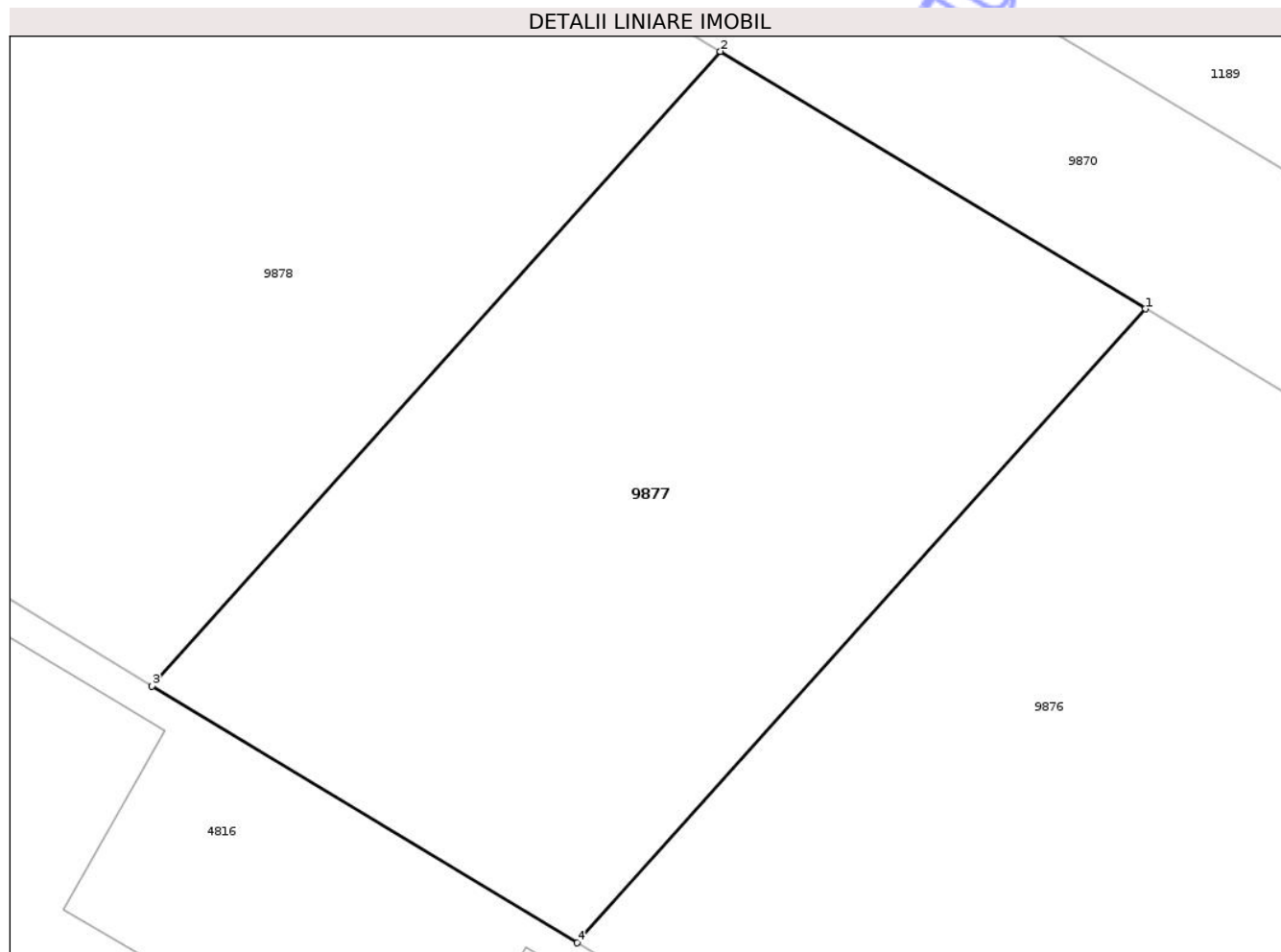
Inscrieri privind dezmembramintele dreptului de proprietate, drepturi reale de garanție și sarcini		Referințe
73654 / 03/12/2012		
Act Notarial nr. 510, din 29/11/2012 emis de NP DRAGOMIR TUDOR RADU;		
C2	se radiaza ipoteca si interdictiile aferente de sub C-1, B-3 reinscrise prin incheierea nr.73506/2012	A1

Anexa Nr. 1 La Partea I

Teren

Nr cadastral	Suprafața (mp)*	Observații / Referințe
25540	118	

* Suprafața este determinată în planul de proiecție Stereo 70.



Date referitoare la teren

Crt	Categorie folosință	Intra vilan	Suprafața (mp)	Tarla	Parcelă	Nr. topo	Observații / Referințe
9877	drum	DA	118	-	67/44	-	

Lungime Segmente

1) Valorile lungimilor segmentelor sunt obținute din proiecție în plan.

Punct început	X / Y	Punct sfârșit	X / Y	Lungime segment (** (m)
1	577.048,38 385.636,67	2	577.041,22 385.641,0	8.367
2	577.041,22 385.641,0	3	577.031,648 385.630,326	14.337
3	577.031,648 385.630,326	4	577.038,813 385.626,004	8.368
4	577.038,813 385.626,004	1	577.048,38 385.636,67	14.328

** Lungimile segmentelor sunt determinate în planul de proiecție Stereo 70 și sunt rotunjite la 1 milimetru.

*** Distanța dintre puncte este formată din segmente cumulate ce sunt mai mici decât valoarea 1 milimetru.

Neutilizabil în Circuitul
Civil

**DATE DESPRE IMOBILUL NR. 9878**

Oficiul de Cadastru și Publicitate Imobiliară PRAHOVA
Biroul de Cadastru și Publicitate Imobiliară Ploiești

A. Partea I. Descrierea imobilului

TEREN Intravilan

Adresa: Loc. Blejoi, Jud. Prahova

Nr. Crt	Nr cadastral Nr. topografic	Suprafața* (mp)	Observații / Referințe
A1	25516	931	Sector cadastral:0 Teren neimprejmuit;

B. Partea II. Proprietari și acte

Inscrieri privitoare la dreptul de proprietate și alte drepturi reale		Referințe
73481 / 03/12/2012		
Act Notarial nr. 1473, din 29/11/2012 emis de NP TOMESCU ALICE CRISTINA;		
B1	Se infiinteaza cartea funciara 25516 a imobilului cu numarul cadastral 25516/Blejoi, rezultat din dezmembrarea imobilului cu numarul cadastral 1328-1329-1330-1331-1463-1464 (identificator electronic 24296) inscris in cartea funciara 941(e:941) (identificator electronic 24296);	A1
Act Notarial nr. 16, din 06/01/2012 emis de NP IOANA POPESCU TARICEANU;		
B3	se respinge cererea de radiere a antecontractului de vanzare cumparare inscris sub nr. 2045/2011 intrucat nu au fost respectate cerintele solicitate prin referatul de completare <i>OBSERVATII: pozitie transcrisa din CF 24296/Blejoi, inscrisa prin incheierea nr. 1154 din 11/01/2012;</i>	A1
Act Administrativ nr. 64264, din 27/10/2011 emis de OCPI PRAHOVA;		
B4	se indreapta eroarea materiala strecurata in cuprinsul prezentei carti funciare in sensul ca imobilul are categoria de folosinta curti constructii <i>OBSERVATII: pozitie transcrisa din CF 24296/Blejoi, inscrisa prin incheierea nr. 1273 din 12/01/2012;</i>	A1
Act Administrativ nr. 128, din 30/11/2011 emis de PRIMARIA BLEJOI;		
B5	se noteaza autorizatia de construire nr. 128/30.11.2011 emisa de Primaria comunei Blejoi	A1
73527 / 03/12/2012		
Act Notarial nr. 1474, din 29/11/2012 emis de TOMESCU ALICE CRISTINA (act notarial aut.nr.510/29.11.2012 emis de NP Dragomir Tudor Radu ;act administrativ F.N/2013 emis de Ploiesti Shopping City SRL);		
B10	se radiaza antecontractul de vanzare cumparare de sub B 2 inscris conform incheierii 73481/2012	A1
60687 / 09/09/2013		
Act Administrativ nr. 13, din 30/01/2013 emis de CONSILIUL LOCAL BLEJOI (act administrativ nr. 18/25-02-2013 emis de CONSILIUL JUDETEAN PRAHOVA.);		
B11	Intabulare, drept de PROPRIETATE, dobandit prin Lege, cota actuala 1/1, cota initiala 1/1 1) JUDETUL PRAHOVA, CIF:2842889, (domeniul public)	A1

C. Partea III. SARCINI

Inscrieri privind dezmembramintele dreptului de proprietate, drepturi reale de garanție și sarcini		Referințe
73527 / 03/12/2012		
Act Notarial nr. 1474, din 29/11/2012 emis de TOMESCU ALICE CRISTINA (act notarial aut.nr.510/29.11.2012 emis de NP Dragomir Tudor Radu ;act administrativ F.N/2013 emis de Ploiesti Shopping City SRL);		
C2	se radiaza ipoteca precum si interdictiile aferente acesteia de sub C1, B6 inscrisa conform incheierii 73481/2012	A1

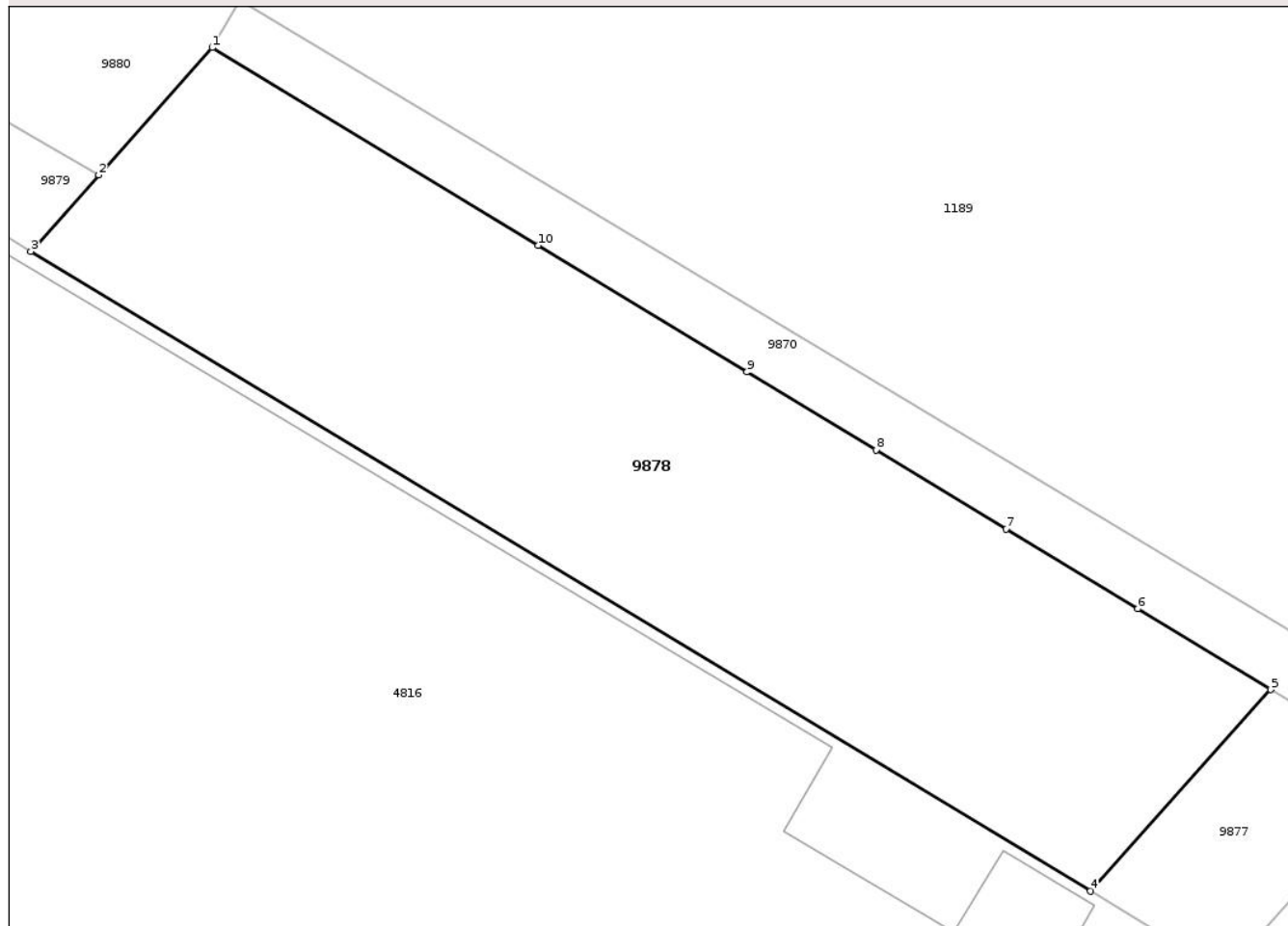
Anexa Nr. 1 La Partea I

Teren

Nr cadastral	Suprafața (mp)*	Observații / Referințe
25516	931	

* Suprafața este determinată în planul de proiecție Stereo 70.

DETALII LINIARE IMOBIL



Date referitoare la teren

Crt	Categorie folosință	Intra vilan	Suprafața (mp)	Tarla	Parcelă	Nr. topo	Observații / Referințe
9878	drum	DA	931	-	67/38-43	-	

Lungime Segmente

1) Valorile lungimilor segmentelor sunt obținute din proiecție în plan.

Punct început	X / Y	Punct sfârșit	X / Y	Lungime segment (** (m)
1	576.985,02 385.675,07	2	576.978,998 385.668,311	9.053
2	576.978,998 385.668,311	3	576.975,389 385.664,261	5.425
3	576.975,389 385.664,261	4	577.031,648 385.630,326	65.701
4	577.031,648 385.630,326	5	577.041,22 385.641,0	14.337
5	577.041,22 385.641,0	6	577.034,16 385.645,29	8.261

Punct început	X / Y	Punct sfârșit	X / Y	Lungime segment (** (m)
6	577.034,16 385.645,29	7	577.027,17 385.649,52	8.17
7	577.027,17 385.649,52	8	577.020,26 385.653,72	8.086
8	577.020,26 385.653,72	9	577.013,41 385.657,86	8.004
9	577.013,41 385.657,86	10	577.002,33 385.664,58	12.959
10	577.002,33 385.664,58	1	576.985,02 385.675,07	20.24

** Lungimile segmentelor sunt determinate în planul de proiecție Stereo 70 și sunt rotunjite la 1 milimetru.

*** Distanța dintre puncte este formată din segmente cumulate ce sunt mai mici decât valoarea 1 milimetru.

Neutilizabil în Circuitul Civil

**DATE DESPRE IMOBILUL NR. 9879**

Oficiul de Cadastru și Publicitate Imobiliară PRAHOVA
Biroul de Cadastru și Publicitate Imobiliară Ploiești

A. Partea I. Descrierea imobilului

TEREN Intravilan

Adresa: Loc. Blejoi, Jud. Prahova

Nr. Crt	Nr cadastral Nr. topografic	Suprafața* (mp)	Observații / Referințe
A1	25519	197	Sector cadastral:0 Teren neimprejmuit;

B. Partea II. Proprietari și acte

Inscrieri privitoare la dreptul de proprietate și alte drepturi reale		Referințe
73540 / 03/12/2012		
Act Notarial nr. 1473, din 29/11/2012 emis de NP TOMESCU ALICE CRISTINA;		
B1	Se infiinteaza cartea funciara 25519 a imobilului cu numarul cadastral 25519/Blejoi, rezultat din dezmembrarea imobilului cu numarul cadastral 24846 in scris in cartea funciara 24846;	A1
Act Administrativ nr. 80, din 04/07/2012 emis de PRIMARIA BLEJOI;		
B3	se noteaza autorizatia de construire nr.80/04.07.2012 emisa de Primaria Blejoi <i>OBSERVATII: pozitie transcrisa din CF 24846/Blejoi, in scrisa prin incheierea nr. 42551 din 20/07/2012;</i>	A1
Act Administrativ nr. 128, din 30/11/2011 emis de PRIMARIA BLEJOI;		
B5	se noteaza autorizatia de construire nr. 128 din 30.11.2011 emisa de Primaria Comunei Blejoi <i>OBSERVATII: pozitie transcrisa din CF 24846/Blejoi, in scrisa prin incheierea nr. 45630 din 06/08/2012;</i>	A1
55527 / 14/08/2013		
Act Administrativ nr. 13, din 30/01/2013 emis de CONSILIUL LOCAL BLEJOI (act administrativ nr. 18/25-02-2013 emis de CONSILIUL JUDETEAN PRAHOVA.);		
B8	Intabulare, drept de PROPRIETATE, dobandit prin Lege, cota actuala 1/1, cota initiala 1/1 1) JUDETUL PRAHOVA, CIF:9999999999999, (domeniu public)	A1

C. Partea III. SARCINI

Inscrieri privind dezmembramintele dreptului de proprietate, drepturi reale de garanție și sarcini		Referințe
73540 / 03/12/2012		
Act Administrativ nr. fn, din 07/02/2012 emis de SC CARREFOUR ROMANIA SA;		
C1	se noteaza faptul ca imobilul este inchiriat in favoarea CARREFOUR ROMANIA SA conform contractului de inchiriere incheiat la data de 07.02.2012	A1
73581 / 03/12/2012		
Act Notarial nr. 137, din 01/02/2013 emis de NP DRAGOMIR TUDOR RADU;		
C4	se radiaza ipotecile precum si interdictiile aferente acestora de sub C2, C3 si B4 in scrisa conform incheierii 73540/2012	A1

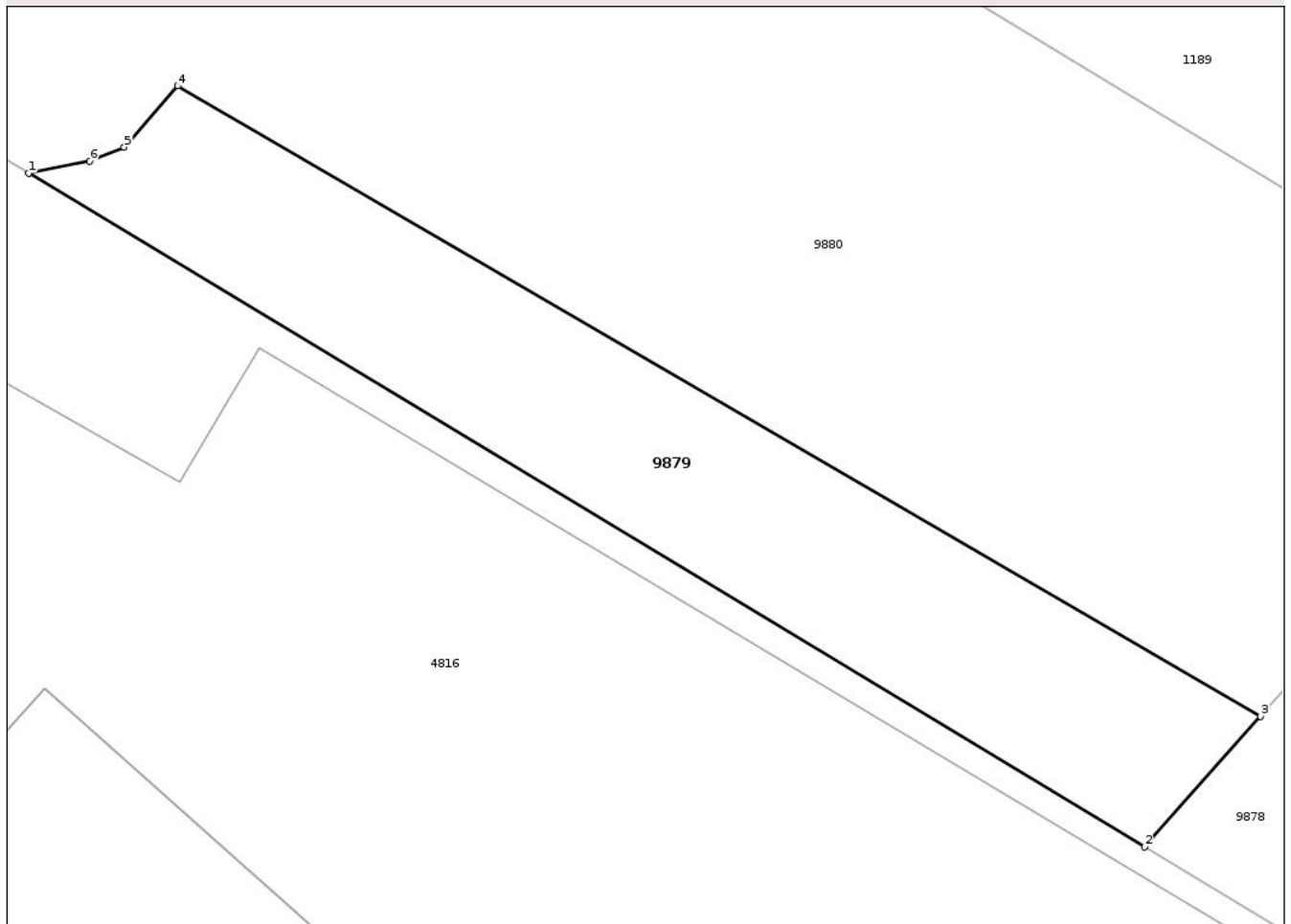
Anexa Nr. 1 La Partea I

Teren

Nr cadastral	Suprafața (mp)*	Observații / Referințe
25519	197	

* Suprafața este determinată în planul de proiecție Stereo 70.

DETALII LINIARE IMOBIL



Date referitoare la teren

Crt	Categorie folosință	Intra vilan	Suprafața (mp)	Tarla	Parcelă	Nr. topo	Observații / Referințe
9879	drum	DA	197	-	67/21-67/37	-	

Lungime Segmente

1) Valorile lungimilor segmentelor sunt obținute din proiecție în plan.

Punct început	X / Y	Punct sfârșit	X / Y	Lungime segment (** (m)
1	576.940,676 385.685,199	2	576.975,389 385.664,261	40.539
2	576.975,389 385.664,261	3	576.978,998 385.668,311	5.425
3	576.978,998 385.668,311	4	576.945,315 385.687,907	38.969
4	576.945,315 385.687,907	5	576.943,644 385.686,007	2.53
5	576.943,644 385.686,007	6	576.942,574 385.685,567	1.157

Punct început	X / Y	Punct sfârșit	X / Y	Lungime segment (** (m)
6	576.942,574 385.685,567	1	576.940,676 385.685,199	1.933

** Lungimile segmentelor sunt determinate în planul de proiecție Stereo 70 și sunt rotunjite la 1 milimetru.

*** Distanța dintre puncte este formată din segmente cumulate ce sunt mai mici decât valoarea 1 milimetru.

Neutilizabil în Circuitul Civil

**DATE DESPRE IMOBILUL NR. 9880**

Oficiul de Cadastru și Publicitate Imobiliară PRAHOVA
Biroul de Cadastru și Publicitate Imobiliară Ploiești

A. Partea I. Descrierea imobilului

TEREN Intravilan

Nr. CF vechi:7226
Nr. cadastral vechi:2443

Adresa: Loc. Blejoi, Str Câmpinii, Jud. Prahova, LOT 1,viitor DJ 236

Nr. Crt	Nr cadastral Nr. topografic	Suprafața* (mp)	Observații / Referințe
A1	23240	Din acte: 9.959 Masurata: 9.955	Sector cadastral:0 Teren neimprejmuit;

B. Partea II. Proprietari și acte

Inscrieri privitoare la dreptul de proprietate și alte drepturi reale		Referințe
48987 / 24/09/2009		
Hotarare nr. 55, din 29/04/2009 emis de CONSILIUL JUDETEAN PRAHOVA;		
B1	Intabulare, drept de PROPRIETATE, dobandit prin Lege, cota actuala 1/1, cota initiala 1/1 1) JUDETUL PRAHOVA, CIF:9999999999999	A1
B1	Intabulare, drept de ADMINISTRARE 1) CONSILIUL JUDETEAN PRAHOVA, CIF:9999999999999	A1
88495 / 21/08/2019		
Act Administrativ nr. 24009, din 06/03/2019 emis de OCPI PRAHOVA;		
B2	se respinge cererea de repositionare intrucat documentatia cadastrala nu a fost avizata	A1
144503 / 10/12/2019		
Act Administrativ nr. 88495, din 21/08/2019 emis de OCPI PRAHOVA;		
B3	se respinge cererea de repositionare intrucat documentatia cadastrala nu a fost avizata	A1

C. Partea III. SARCINI .

Inscrieri privind dezmembramintele dreptului de proprietate, drepturi reale de garanție și sarcini	Referințe
NU SUNT	

Anexa Nr. 1 La Partea I

Teren

Nr cadastral	Suprafața (mp)*	Observații / Referințe
23240	Din acte: 9.959 Masurata: 9.955	

* Suprafața este determinată în planul de proiecție Stereo 70.

DETALII LINIARE IMOBIL



Date referitoare la teren

Crt	Categorie folosință	Intra vilan	Suprafața (mp)	Tarla	Parcelă	Nr. topo	Observații / Referințe
9880	drum	DA	2.449	-	-	-	
9880	drum	DA	7.506	-	-	-	DJ 236

Lungime Segmente

1) Valorile lungimilor segmentelor sunt obținute din proiecție în plan.

Punct început	X / Y	Punct sfârșit	X / Y	Lungime segment	Punct început	X / Y	Punct sfârșit	X / Y	Lungime segment	Punct început	X / Y	Punct sfârșit	X / Y	Lungime segment
1	576.940,245 385.685,457	2	576.940,676 385.685,199	0.502	2	576.940,676 385.685,199	3	576.942,574 385.685,567	1.933	3	576.942,574 385.685,567	4	576.943,644 385.686,007	1.157
4	576.943,644 385.686,007	5	576.945,315 385.687,907	2.53	5	576.945,315 385.687,907	6	576.978,998 385.668,311	38.969	6	576.978,998 385.668,311	7	576.985,02 385.675,07	9.053
7	576.985,02 385.675,07	8	576.986,46 385.677,57	2.885	8	576.986,46 385.677,57	9	576.987,76 385.679,81	2.59	9	576.987,76 385.679,81	10	576.976,07 385.686,94	13.693
10	576.976,07 385.686,94	11	576.967,51 385.692,13	10.01	11	576.967,51 385.692,13	12	576.958,93 385.697,27	10.002	12	576.958,93 385.697,27	13	576.950,72 385.702,24	9.597

Punct început	X / Y	Punct sfârșit	X / Y	Lungime segment	Punct început	X / Y	Punct sfârșit	X / Y	Lungime segment	Punct început	X / Y	Punct sfârșit	X / Y	Lungime segment
13	576.950,72 385.702,24	14	576.941,53 385.707,23	10.457	14	576.941,53 385.707,23	15	576.933,54 385.711,84	9.225	15	576.933,54 385.711,84	16	576.932,89 385.712,21	0.748
16	576.932,89 385.712,21	17	576.930,09 385.713,88	3.26	17	576.930,09 385.713,88	18	576.929,666 385.714,132	0.493	18	576.929,666 385.714,132	19	576.924,3 385.717,32	6.242
19	576.924,3 385.717,32	20	576.920,76 385.719,41	4.111	20	576.920,76 385.719,41	21	576.915,69 385.722,41	5.891	21	576.915,69 385.722,41	22	576.907,1 385.727,51	9.99
22	576.907,1 385.727,51	23	576.898,53 385.732,65	9.993	23	576.898,53 385.732,65	24	576.895,27 385.734,6	3.799	24	576.895,27 385.734,6	25	576.889,95 385.737,8	6.208
25	576.889,95 385.737,8	26	576.888,52 385.738,65	1.664	26	576.888,52 385.738,65	27	576.887,21 385.739,44	1.53	27	576.887,21 385.739,44	28	576.881,56 385.742,82	6.584
28	576.881,56 385.742,82	29	576.874,66 385.747,29	8.221	29	576.874,66 385.747,29	30	576.873,0 385.748,37	1.98	30	576.873,0 385.748,37	31	576.868,65 385.750,96	5.063
31	576.868,65 385.750,96	32	576.864,38 385.753,5	4.968	32	576.864,38 385.753,5	33	576.861,31 385.755,32	3.569	33	576.861,31 385.755,32	34	576.855,76 385.758,59	6.442
34	576.855,76 385.758,59	35	576.854,23 385.759,49	1.775	35	576.854,23 385.759,49	36	576.851,43 385.761,14	3.25	36	576.851,43 385.761,14	37	576.847,23 385.763,67	4.903
37	576.847,23 385.763,67	38	576.840,19 385.767,9	8.213	38	576.840,19 385.767,9	39	576.838,64 385.768,83	1.808	39	576.838,64 385.768,83	40	576.832,71 385.772,19	6.816
40	576.832,71 385.772,19	41	576.828,54 385.774,65	4.842	41	576.828,54 385.774,65	42	576.817,21 385.781,33	13.153	42	576.817,21 385.781,33	43	576.809,61 385.785,81	8.822
43	576.809,61 385.785,81	44	576.800,0 385.791,49	11.163	44	576.800,0 385.791,49	45	576.798,34 385.792,53	1.959	45	576.798,34 385.792,53	46	576.795,63 385.794,23	3.199
46	576.795,63 385.794,23	47	576.789,21 385.798,3	7.601	47	576.789,21 385.798,3	48	576.787,18 385.799,6	2.411	48	576.787,18 385.799,6	49	576.778,59 385.804,77	10.026
49	576.778,59 385.804,77	50	576.770,01 385.809,9	9.997	50	576.770,01 385.809,9	51	576.768,98 385.810,52	1.202	51	576.768,98 385.810,52	52	576.762,82 385.814,19	7.17
52	576.762,82 385.814,19	53	576.761,42 385.815,03	1.633	53	576.761,42 385.815,03	54	576.754,37 385.819,24	8.211	54	576.754,37 385.819,24	55	576.752,84 385.820,16	1.785
55	576.752,84 385.820,16	56	576.747,61 385.823,29	6.095	56	576.747,61 385.823,29	57	576.744,26 385.825,29	3.902	57	576.744,26 385.825,29	58	576.741,99 385.826,67	2.657
58	576.741,99 385.826,67	59	576.735,7 385.830,46	7.344	59	576.735,7 385.830,46	60	576.727,39 385.835,48	9.709	60	576.727,39 385.835,48	61	576.719,82 385.840,07	8.853
61	576.719,82 385.840,07	62	576.718,6 385.840,81	1.427	62	576.718,6 385.840,81	63	576.710,05 385.846,0	10.002	63	576.710,05 385.846,0	64	576.708,05 385.847,21	2.338
64	576.708,05 385.847,21	65	576.706,65 385.848,06	1.638	65	576.706,65 385.848,06	66	576.701,5 385.851,19	6.027	66	576.701,5 385.851,19	67	576.698,23 385.853,17	3.823
67	576.698,23 385.853,17	68	576.692,94 385.856,37	6.183	68	576.692,94 385.856,37	69	576.691,21 385.857,42	2.024	69	576.691,21 385.857,42	70	576.684,39 385.861,56	7.978
70	576.684,39 385.861,56	71	576.684,05 385.861,76	0.394	71	576.684,05 385.861,76	72	576.677,18 385.865,93	8.037	72	576.677,18 385.865,93	73	576.675,84 385.866,74	1.566
73	576.675,84 385.866,74	74	576.667,28 385.871,92	10.005	74	576.667,28 385.871,92	75	576.665,41 385.873,04	2.18	75	576.665,41 385.873,04	76	576.658,71 385.877,07	7.819
76	576.658,71 385.877,07	77	576.658,38 385.877,27	0.386	77	576.658,38 385.877,27	78	576.651,34 385.881,51	8.218	78	576.651,34 385.881,51	79	576.650,15 385.882,23	1.391
79	576.650,15 385.882,23	80	576.641,58 385.887,39	10.004	80	576.641,58 385.887,39	81	576.638,97 385.888,96	3.046	81	576.638,97 385.888,96	82	576.633,01 385.892,55	6.958
82	576.633,01 385.892,55	83	576.625,09 385.897,31	9.24	83	576.625,09 385.897,31	84	576.624,44 385.897,7	0.758	84	576.624,44 385.897,7	85	576.618,07 385.901,55	7.443
85	576.618,07 385.901,55	86	576.615,88 385.902,86	2.552	86	576.615,88 385.902,86	87	576.612,0 385.905,22	4.541	87	576.612,0 385.905,22	88	576.607,34 385.908,06	5.457
88	576.607,34 385.908,06	89	576.605,0 385.909,48	2.737	89	576.605,0 385.909,48	90	576.598,79 385.913,25	7.265	90	576.598,79 385.913,25	91	576.597,99 385.913,73	0.933
91	576.597,99 385.913,73	92	576.590,24 385.918,44	9.069	92	576.590,24 385.918,44	93	576.583,95 385.922,22	7.338	93	576.583,95 385.922,22	94	576.581,67 385.923,6	2.665
94	576.581,67 385.923,6	95	576.576,93 385.926,45	5.531	95	576.576,93 385.926,45	96	576.573,1 385.928,75	4.468	96	576.573,1 385.928,75	97	576.570,46 385.930,34	3.082
97	576.570,46 385.930,34	98	576.565,68 385.933,21	5.575	98	576.565,68 385.933,21	99	576.564,54 385.933,9	1.333	99	576.564,54 385.933,9	100	576.562,04 385.935,43	2.931
100	576.562,04 385.935,43	101	576.556,0 385.939,1	7.068	101	576.556,0 385.939,1	102	576.555,03 385.939,69	1.135	102	576.555,03 385.939,69	103	576.547,52 385.944,28	8.802
103	576.547,52 385.944,28	104	576.540,89 385.948,31	7.759	104	576.540,89 385.948,31	105	576.538,92 385.949,51	2.307	105	576.538,92 385.949,51	106	576.530,37 385.954,71	10.007
106	576.530,37 385.954,71	107	576.521,82 385.959,9	10.002	107	576.521,82 385.959,9	108	576.516,941 385.962,829	5.691	108	576.516,941 385.962,829	109	576.513,337 385.964,981	4.198
109	576.513,337 385.964,981	110	576.512,64 385.964,22	1.032	110	576.512,64 385.964,22	111	576.508,909 385.960,037	5.605	111	576.508,909 385.960,037	112	576.501,081 385.951,26	11.761

Punct început	X / Y	Punct sfârșit	X / Y	Lungime segment	Punct început	X / Y	Punct sfârșit	X / Y	Lungime segment	Punct început	X / Y	Punct sfârșit	X / Y	Lungime segment
112	576.501,081 385.951,26	113	576.504,872 385.949,005	4.411	113	576.504,872 385.949,005	114	576.507,342 385.947,513	2.886	114	576.507,342 385.947,513	115	576.530,32 385.933,6	26.862
115	576.530,32 385.933,6	116	576.554,81 385.918,88	28.573	116	576.554,81 385.918,88	117	576.555,28 385.918,6	0.547	117	576.555,28 385.918,6	118	576.563,83 385.913,42	9.997
118	576.563,83 385.913,42	119	576.567,53 385.911,18	4.325	119	576.567,53 385.911,18	120	576.572,38 385.908,24	5.672	120	576.572,38 385.908,24	121	576.580,25 385.903,47	9.203
121	576.580,25 385.903,47	122	576.580,93 385.903,06	0.794	122	576.580,93 385.903,06	123	576.589,48 385.897,87	10.002	123	576.589,48 385.897,87	124	576.598,3 385.892,52	10.316
124	576.598,3 385.892,52	125	576.603,6 385.889,22	6.243	125	576.603,6 385.889,22	126	576.606,52 385.887,41	3.435	126	576.606,52 385.887,41	127	576.609,94 385.885,35	3.992
127	576.609,94 385.885,35	128	576.615,11 385.882,25	6.028	128	576.615,11 385.882,25	129	576.617,6 385.880,75	2.907	129	576.617,6 385.880,75	130	576.623,68 385.877,11	7.086
130	576.623,68 385.877,11	131	576.630,36 385.873,09	7.796	131	576.630,36 385.873,09	132	576.632,247 385.871,953	2.203	132	576.632,247 385.871,953	133	576.636,725 385.869,255	5.228
133	576.636,725 385.869,255	134	576.640,812 385.866,792	4.772	134	576.640,812 385.866,792	135	576.643,099 385.865,414	2.67	135	576.643,099 385.865,414	136	576.649,376 385.861,631	7.329
136	576.649,376 385.861,631	137	576.657,937 385.856,469	9.997	137	576.657,937 385.856,469	138	576.662,186 385.853,878	4.977	138	576.662,186 385.853,878	139	576.666,47 385.851,27	5.015
139	576.666,47 385.851,27	140	576.675,0 385.846,04	10.006	140	576.675,0 385.846,04	141	576.682,73 385.841,35	9.042	141	576.682,73 385.841,35	142	576.683,55 385.840,85	0.96
142	576.683,55 385.840,85	143	576.692,11 385.835,67	10.005	143	576.692,11 385.835,67	144	576.695,44 385.833,66	3.89	144	576.695,44 385.833,66	145	576.700,66 385.830,5	6.102
145	576.700,66 385.830,5	146	576.701,8 385.829,81	1.333	146	576.701,8 385.829,81	147	576.709,22 385.825,32	8.673	147	576.709,22 385.825,32	148	576.710,96 385.824,27	2.032
148	576.710,96 385.824,27	149	576.717,77 385.820,14	7.964	149	576.717,77 385.820,14	150	576.718,58 385.819,64	0.952	150	576.718,58 385.819,64	151	576.723,79 385.816,46	6.104
151	576.723,79 385.816,46	152	576.724,397 385.816,088	0.712	152	576.724,397 385.816,088	153	576.724,399 385.816,09	0.003	153	576.724,399 385.816,09	154	576.726,295 385.814,937	2.219
154	576.726,295 385.814,937	155	576.734,764 385.809,607	10.007	155	576.734,764 385.809,607	156	576.743,63 385.804,32	10.323	156	576.743,63 385.804,32	157	576.752,005 385.799,417	9.705
157	576.752,005 385.799,417	158	576.760,635 385.794,357	10.004	158	576.760,635 385.794,357	159	576.769,373 385.789,238	10.127	159	576.769,373 385.789,238	160	576.777,904 385.784,236	9.889
160	576.777,904 385.784,236	161	576.786,595 385.779,307	9.991	161	576.786,595 385.779,307	162	576.791,974 385.776,041	6.293	162	576.791,974 385.776,041	163	576.795,124 385.774,127	3.686
163	576.795,124 385.774,127	164	576.798,285 385.772,213	3.695	164	576.798,285 385.772,213	165	576.803,674 385.768,947	6.301	165	576.803,674 385.768,947	166	576.812,205 385.763,738	9.996
166	576.812,205 385.763,738	167	576.812,315 385.763,67	0.129	167	576.812,315 385.763,67	168	576.820,734 385.758,517	9.871	168	576.820,734 385.758,517	169	576.829,245 385.753,278	9.994
169	576.829,245 385.753,278	170	576.829,249 385.753,275	0.005	170	576.829,249 385.753,275	171	576.837,764 385.748,037	9.997	171	576.837,764 385.748,037	172	576.841,995 385.745,438	4.965
172	576.841,995 385.745,438	173	576.841,998 385.745,436	0.004	173	576.841,998 385.745,436	174	576.846,353 385.742,798	5.092	174	576.846,353 385.742,798	175	576.854,865 385.737,567	9.991
175	576.854,865 385.737,567	176	576.863,385 385.732,327	10.002	176	576.863,385 385.732,327	177	576.871,905 385.727,087	10.002	177	576.871,905 385.727,087	178	576.880,4 385.721,87	9.969
178	576.880,4 385.721,87	179	576.880,404 385.721,867	0.005	179	576.880,404 385.721,867	180	576.888,734 385.716,277	10.032	180	576.888,734 385.716,277	181	576.897,44 385.711,23	10.063
181	576.897,44 385.711,23	182	576.906,205 385.706,407	10.004	182	576.906,205 385.706,407	183	576.909,767 385.704,337	4.12	183	576.909,767 385.704,337	184	576.911,264 385.703,467	1.731
184	576.911,264 385.703,467	185	576.914,725 385.701,297	4.085	185	576.914,725 385.701,297	186	576.923,167 385.695,936	10.0	186	576.923,167 385.695,936	187	576.931,65 385.690,6	10.022
187	576.931,65 385.690,6	188	576.935,519 385.688,284	4.509	188	576.935,519 385.688,284	189	576.940,245 385.685,457	5.507					

** Lungimile segmentelor sunt determinate în planul de proiecție Stereo 70 și sunt rotunjite la 1 milimetru.

*** Distanța dintre puncte este formată din segmente cumulate ce sunt mai mici decât valoarea 1 milimetru.

**DATE DESPRE IMOBILUL NR. 9883**

Oficiul de Cadastru și Publicitate Imobiliară PRAHOVA
Biroul de Cadastru și Publicitate Imobiliară Ploiești

A. Partea I. Descrierea imobilului

TEREN Intravilan

Adresa: Loc. Blejoi, Jud. Prahova

Nr. Crt	Nr cadastral Nr. topografic	Suprafața* (mp)	Observații / Referințe
A1		16	Sector cadastral:0 Teren neimprejmuit;

B. Partea II. Proprietari și acte

Inscrieri privitoare la dreptul de proprietate și alte drepturi reale		Referințe
/		
Act Normativ nr. 7, din 13/03/1996 emis de Parlamentul Romaniei;		
B1	Intabulare, drept de PROPRIETATE, dobandit prin Lege, cota actuala 1/1, cota initiala 1/1 1) NEIDENTIFICAT NEIDENTIFICAT	A1
B2	se noteaza mentiunea proprietar neidentificat, dobandit prin Lege	A1

C. Partea III. SARCINI .

Inscrieri privind dezmembramintele dreptului de proprietate, drepturi reale de garanție și sarcini	Referințe
NU SUNT	

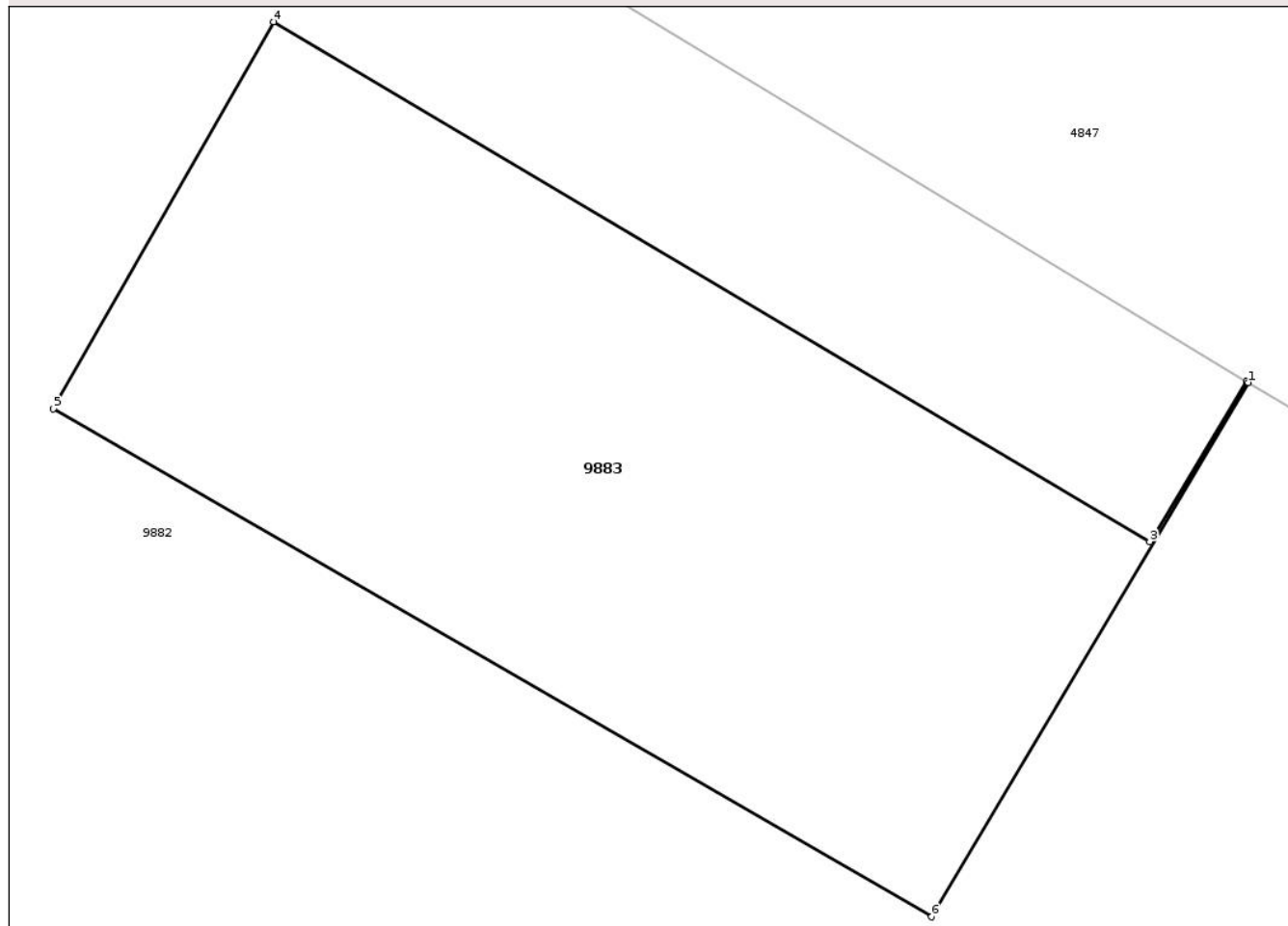
Anexa Nr. 1 La Partea I

Teren

Nr cadastral	Suprafața (mp)*	Observații / Referințe
	16	

* Suprafața este determinată în planul de proiecție Stereo 70.

DETALII LINIARE IMOBIL



Date referitoare la teren

Crt	Categorie folosință	Intra vilan	Suprafața (mp)	Tarla	Parcelă	Nr. topo	Observații / Referințe
9883	curti constructii	DA	16	-	104/23	-	

Lungime Segmente

1) Valorile lungimilor segmentelor sunt obținute din proiecție în plan.

Punct început	X / Y	Punct sfârșit	X / Y	Lungime segment (** (m)
1	577.098,319 385.220,639	2	577.098,31 385.220,645	0.011
2	577.098,31 385.220,645	3	577.097,729 385.219,685	1.122
3	577.097,729 385.219,685	4	577.092,472 385.222,802	6.112
4	577.092,472 385.222,802	5	577.091,15 385.220,481	2.671
5	577.091,15 385.220,481	6	577.096,42 385.217,435	6.087

Punct început	X / Y	Punct sfârșit	X / Y	Lungime segment (** (m)
6	577.096,42 385.217,435	1	577.098,319 385.220,639	3.724

** Lungimile segmentelor sunt determinate în planul de proiecție Stereo 70 și sunt rotunjite la 1 milimetru.

*** Distanța dintre puncte este formată din segmente cumulate ce sunt mai mici decât valoarea 1 milimetru.

Neutilizabil în Circuitul Civil

**DATE DESPRE IMOBILUL NR. 9885**

Oficiul de Cadastru și Publicitate Imobiliară PRAHOVA
Biroul de Cadastru și Publicitate Imobiliară Ploiești

A. Partea I. Descrierea imobilului

TEREN Intravilan

Adresa: Loc. Blejoi, Jud. Prahova

Nr. Crt	Nr cadastral Nr. topografic	Suprafața* (mp)	Observații / Referințe
A1		13.962	Sector cadastral:0 Teren neimprejmuit;

B. Partea II. Proprietari și acte

Inscrieri privitoare la dreptul de proprietate și alte drepturi reale		Referințe
/		
Act Normativ nr. 1705, din 29/11/2006 emis de GUVERNUL ROMANIEI (HG 212/28.12.2020; HG 43/28.08.1997);		
B1	Intabulare, drept de PROPRIETATE DOMENIU PUBLIC, dobandit prin Lege, cota actuala 1/1, cota initiala 1/1 1) STATUL ROMAN, CIF:9999999999999, (DOMENIU PUBLIC)	A1
B2	Intabulare, drept de ADMINISTRARE, dobandit prin Lege 1) MINISTERUL TRANSPORTURILOR SI INFRASTRUCTURII, CIF:9999999999999	A1
B3	Intabulare, drept de CONCESIUNE PENTRU O PERIOADA DE 49 ANI, INCEPAND DE LA DATA DE 21.09.2018, dobandit prin Lege 1) C.N.A.I.R. S.A., CIF:16054368	A1

C. Partea III. SARCINI .

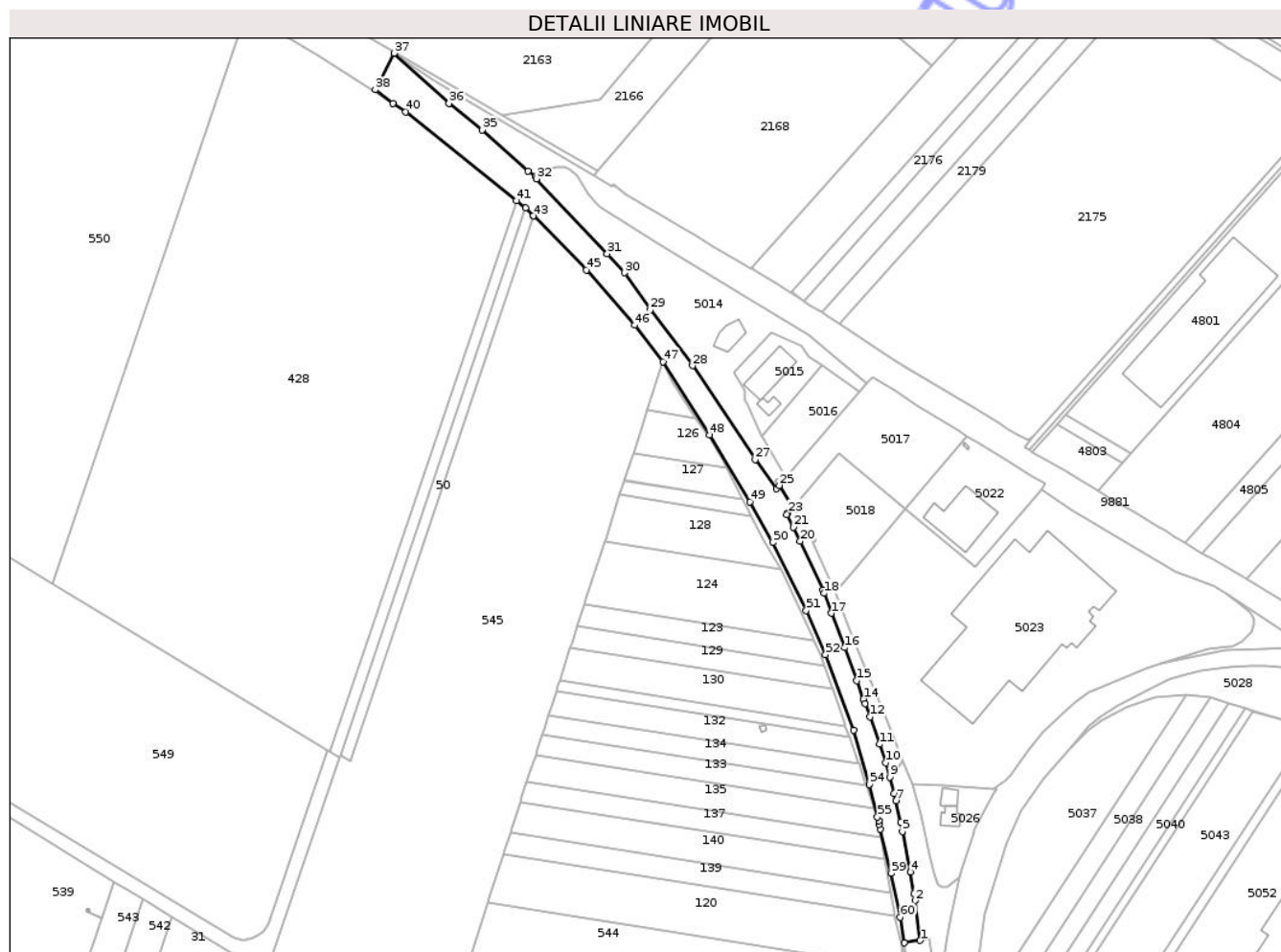
Inscrieri privind dezmembramintele dreptului de proprietate, drepturi reale de garanție și sarcini	Referințe
NU SUNT	

Anexa Nr. 1 La Partea I

Teren

Nr cadastral	Suprafața (mp)*	Observații / Referințe
	13.962	

* Suprafața este determinată în planul de proiecție Stereo 70.



Date referitoare la teren

Crt	Categorie folosință	Intra vilan	Suprafața (mp)	Tarla	Parcelă	Nr. topo	Observații / Referințe
98 85	drum	DA	13.888	-	-	-	
98 85	drum	DA	73	-	-	-	

Lungime Segmente

1) Valorile lungimilor segmentelor sunt obținute din proiecție în plan.

Punct început	X / Y	Punct sfârșit	X / Y	Lungime segment	Punct început	X / Y	Punct sfârșit	X / Y	Lungime segment	Punct început	X / Y	Punct sfârșit	X / Y	Lungime segment
1	576.205,859 385.345,419	2	576.201,973 385.374,424	29.264	2	576.201,973 385.374,424	3	576.201,202 385.379,486	5.123	3	576.201,202 385.379,486	4	576.198,809 385.395,198	15.893
4	576.198,809 385.395,198	5	576.192,773 385.424,731	30.144	5	576.192,773 385.424,731	6	576.191,443 385.431,239	6.643	6	576.191,443 385.431,239	7	576.188,24 385.446,906	15.991
7	576.188,24 385.446,906	8	576.186,763 385.452,398	5.687	8	576.186,763 385.452,398	9	576.183,588 385.464,195	12.217	9	576.183,588 385.464,195	10	576.180,775 385.474,646	10.823
10	576.180,775 385.474,646	11	576.176,062 385.488,11	14.265	11	576.176,062 385.488,11	12	576.169,125 385.507,929	20.998	12	576.169,125 385.507,929	13	576.165,734 385.517,616	10.263

Punct început	X / Y	Punct sfârșit	X / Y	Lungime segment	Punct început	X / Y	Punct sfârșit	X / Y	Lungime segment	Punct început	X / Y	Punct sfârșit	X / Y	Lungime segment
13	576.165,734 385.517,616	14	576.164,508 385.520,92	3.524	14	576.164,508 385.520,92	15	576.159,541 385.534,316	14.287	15	576.159,541 385.534,316	16	576.150,64 385.558,319	25.6
16	576.150,64 385.558,319	17	576.141,321 385.583,324	26.685	17	576.141,321 385.583,324	18	576.135,895 385.597,879	15.533	18	576.135,895 385.597,879	19	576.134,836 385.600,187	2.539
19	576.134,836 385.600,187	20	576.118,537 385.635,673	39.05	20	576.118,537 385.635,673	21	576.113,58 385.645,813	11.287	21	576.113,58 385.645,813	22	576.108,736 385.655,033	10.415
22	576.108,736 385.655,033	23	576.109,725 385.656,196	1.527	23	576.109,725 385.656,196	24	576.113,08 385.660,14	5.178	24	576.113,08 385.660,14	25	576.103,34 385.676,23	18.808
25	576.103,34 385.676,23	26	576.101,35 385.673,98	3.004	26	576.101,35 385.673,98	27	576.085,75 385.695,11	26.265	27	576.085,75 385.695,11	28	576.040,11 385.763,37	82.112
28	576.040,11 385.763,37	29	576.009,4 385.803,87	50.827	29	576.009,4 385.803,87	30	575.990,63 385.830,92	32.924	30	575.990,63 385.830,92	31	575.977,97 385.844,77	18.764
31	575.977,97 385.844,77	32	575.926,52 385.899,25	74.934	32	575.926,52 385.899,25	33	575.925,96 385.900,76	1.61	33	575.925,96 385.900,76	34	575.920,612 385.904,734	6.663
34	575.920,612 385.904,734	35	575.887,254 385.934,709	44.847	35	575.887,254 385.934,709	36	575.862,927 385.954,13	31.128	36	575.862,927 385.954,13	37	575.822,949 385.990,565	54.09
37	575.822,949 385.990,565	38	575.809,165 385.964,037	29.895	38	575.809,165 385.964,037	39	575.821,881 385.954,071	16.156	39	575.821,881 385.954,071	40	575.831,474 385.947,944	11.383
40	575.831,474 385.947,944	41	575.911,895 385.883,339	103.157	41	575.911,895 385.883,339	42	575.918,537 385.878,004	8.519	42	575.918,537 385.878,004	43	575.924,264 385.872,212	8.145
43	575.924,264 385.872,212	44	575.924,262 385.872,207	0.005	44	575.924,262 385.872,207	45	575.962,91 385.832,873	55.144	45	575.962,91 385.832,873	46	575.997,931 385.792,729	53.273
46	575.997,931 385.792,729	47	576.018,7 385.766,35	33.574	47	576.018,7 385.766,35	48	576.052,683 385.712,92	63.321	48	576.052,683 385.712,92	49	576.081,928 385.664,288	56.748
49	576.081,928 385.664,288	50	576.098,689 385.634,756	33.957	50	576.098,689 385.634,756	51	576.122,794 385.585,349	54.974	51	576.122,794 385.585,349	52	576.136,896 385.553,26	35.051
52	576.136,896 385.553,26	53	576.157,175 385.498,291	58.59	53	576.157,175 385.498,291	54	576.168,593 385.458,85	41.06	54	576.168,593 385.458,85	55	576.174,704 385.435,075	24.548
55	576.174,704 385.435,075	56	576.175,638 385.432,405	2.829	56	576.175,638 385.432,405	57	576.176,023 385.429,941	2.494	57	576.176,023 385.429,941	58	576.176,896 385.426,544	3.507
58	576.176,896 385.426,544	59	576.184,551 385.394,108	33.327	59	576.184,551 385.394,108	60	576.191,298 385.362,451	32.368	60	576.191,298 385.362,451	61	576.194,137 385.343,736	18.929
61	576.194,137 385.343,736	1	576.205,859 385.345,419	11.842										

** Lungimile segmentelor sunt determinate în planul de proiecție Stereo 70 și sunt rotunjite la 1 milimetru.

*** Distanța dintre puncte este formată din segmente cumulate ce sunt mai mici decât valoarea 1 milimetru.

**DATE DESPRE IMOBILUL NR. 9890**

Oficiul de Cadastru și Publicitate Imobiliară PRAHOVA
Biroul de Cadastru și Publicitate Imobiliară Ploiești

A. Partea I. Descrierea imobilului

TEREN Intravilan

Adresa: Loc. Blejoi, Jud. Prahova

Nr. Crt	Nr cadastral Nr. topografic	Suprafața* (mp)	Observații / Referințe
A1		1	Sector cadastral:0 Teren neimprejmuit;

Construcții

Crt	Nr cadastral Nr. topografic	Adresa	Observații / Referințe
A1.1		Loc. Blejoi, Jud. Prahova	Nr. niveluri:1; S. construita la sol:1 mp; S. construita desfasurata:1 mp; STALP LEA 20KV

B. Partea II. Proprietari și acte

Inscrieri privitoare la dreptul de proprietate și alte drepturi reale		Referințe
/		
Act Normativ nr. 123, din 10/07/2012 emis de PARLAMENTUL ROMANIEI;		
B1	Intabulare, drept de PROPRIETATE, dobandit prin Lege, cota actuala 1/1, cota initiala 1/1 1) STATUL ROMAN, CIF:9999999999999, (DOMENIU PUBLIC)	A1, A1.1
Act Normativ nr. 980, din 16/12/2015 emis de GUVERNUL ROMANIEI;		
B2	Intabulare, drept de ADMINISTRARE, dobandit prin Lege 1) MINISTERUL ENERGIEI, CIF:9999999999999	A1, A1.1
Act Normativ nr. 9, din 07/10/2005 emis de MINISTERUL ECONOMIEI SI COMERTULUI (act aditional nr. 1/10.06.2008 emis de MINISTERUL ECONOMIEI SI FINANTELOR, act aditional nr. 2/18.06.2015 emis de MINISTERUL ENERGIEI, INEPRINDERILOR MICI SI MIJLOCII SI MEDIULUI DE AFACERI, act aditional nr. 3/10.02.2016 emis de MINISTERUL ENERGIEI, act aditional nr. 4/02.03.2017 emis de MINISTERUL ENERGIEI);		
B3	Intabulare, drept de CONCESIUNE, dobandit prin Lege 1) S.D.E.E. MUNTENIA NORD S.A., CIF:14506181	A1, A1.1

C. Partea III. SARCINI .

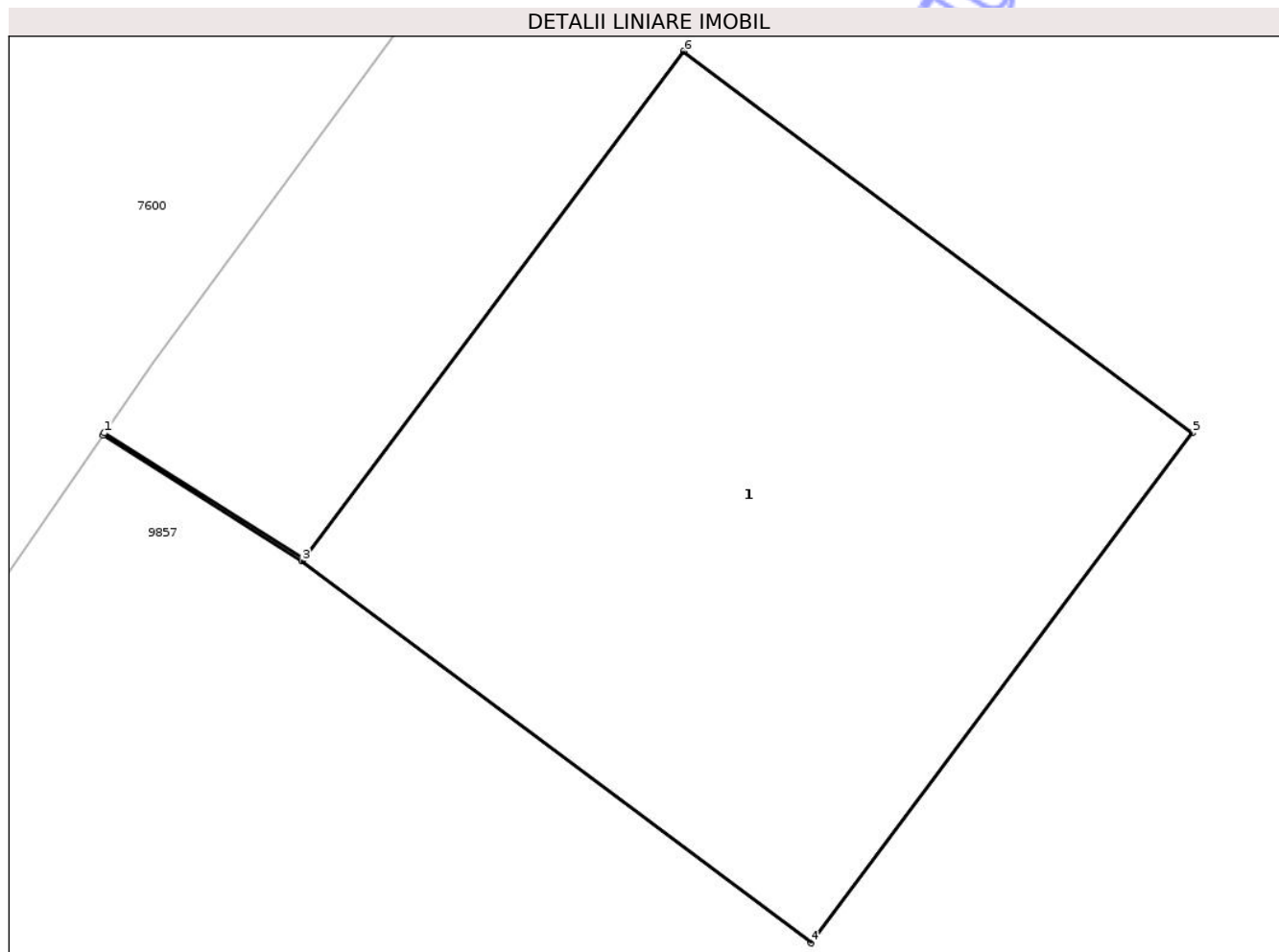
Inscrieri privind dezmembramintele dreptului de proprietate, drepturi reale de garanție și sarcini	Referințe
NU SUNT	

Anexa Nr. 1 La Partea I

Teren

Nr cadastral	Suprafața (mp)*	Observații / Referințe
	1	

* Suprafața este determinată în planul de proiecție Stereo 70.



Date referitoare la teren

Crt	Categorie folosință	Intra vilan	Suprafața (mp)	Tarla	Parcelă	Nr. topo	Observații / Referințe
98 90	curti constructii	DA	1	-	-	-	

Date referitoare la construcții

Crt	Număr	Destinație construcție	Supraf. (mp)	Situație juridică	Observații / Referințe
A1.1		construcții industriale și edilitare	1	Cu acte	Nr. niveluri:1; S. construită la sol:1 mp; S. construită desfășurată:1 mp; STALP LEA 20KV

Lungime Segmente

1) Valorile lungimilor segmentelor sunt obținute din proiecție în plan.

Punct început	X / Y	Punct sfârșit	X / Y	Lungime segment (** (m))
1	580.011,069 388.913,448	2	580.011,066 388.913,444	0.005
2	580.011,066 388.913,444	3	580.011,442 388.913,207	0.444
3	580.011,442 388.913,207	4	580.012,402 388.912,487	1.2

Punct început	X / Y	Punct sfârșit	X / Y	Lungime segment (** (m)
4	580.012,402 388.912,487	5	580.013,122 388.913,448	1.201
5	580.013,122 388.913,448	6	580.012,162 388.914,167	1.199
6	580.012,162 388.914,167	7	580.011,445 388.913,211	1.195
7	580.011,445 388.913,211	1	580.011,069 388.913,448	0.444

** Lungimile segmentelor sunt determinate în planul de proiecție Stereo 70 și sunt rotunjite la 1 milimetru.

*** Distanța dintre puncte este formată din segmente cumulate ce sunt mai mici decât valoarea 1 milimetru.

Neutilizabil în Circuitul Civil

**DATE DESPRE IMOBILUL NR. 9891**

Oficiul de Cadastru și Publicitate Imobiliară PRAHOVA
Biroul de Cadastru și Publicitate Imobiliară Ploiești

A. Partea I. Descrierea imobilului

TEREN Intravilan

Adresa: Loc. Blejoi, Jud. Prahova

Nr. Crt	Nr cadastral Nr. topografic	Suprafața* (mp)	Observații / Referințe
A1		1	Sector cadastral:0 Teren neimprejmuit;

Construcții

Crt	Nr cadastral Nr. topografic	Adresa	Observații / Referințe
A1.1		Loc. Blejoi, Jud. Prahova	Nr. niveluri:1; S. construita la sol:1 mp; S. construita desfasurata:1 mp; STALP LEA 20KV

B. Partea II. Proprietari și acte

Inscrieri privitoare la dreptul de proprietate și alte drepturi reale		Referințe
/		
Act Normativ nr. 123, din 10/07/2012 emis de PARLAMENTUL ROMANIEI;		
B1	Intabulare, drept de PROPRIETATE, dobandit prin Lege, cota actuala 1/1, cota initiala 1/1 1) STATUL ROMAN, CIF:999999999999, (DOMENIU PUBLIC)	A1, A1.1
Act Normativ nr. 980, din 16/12/2015 emis de GUVERNUL ROMANIEI;		
B2	Intabulare, drept de ADMINISTRARE, dobandit prin Lege 1) MINISTERUL ENERGIEI, CIF:999999999999	A1, A1.1
Act Normativ nr. 9, din 07/10/2005 emis de MINISTERUL ECONOMIEI SI COMERTULUI (act aditional nr. 1/10.06.2008 emis de MINISTERUL ECONOMIEI SI FINANTELOR, act aditional nr. 2/18.06.2015 emis de MINISTERUL ENERGIEI, INEPRINDERILOR MICI SI MIJLOCII SI MEDIULUI DE AFACERI, act aditional nr. 3/10.02.2016 emis de MINISTERUL ENERGIEI, act aditional nr. 4/02.03.2017 emis de MINISTERUL ENERGIEI);		
B3	Intabulare, drept de CONCESIUNE, dobandit prin Lege 1) S.D.E.E. MUNTENIA NORD S.A., CIF:14506181	A1, A1.1

C. Partea III. SARCINI .

Inscrieri privind dezmembramintele dreptului de proprietate, drepturi reale de garanție și sarcini	Referințe
NU SUNT	

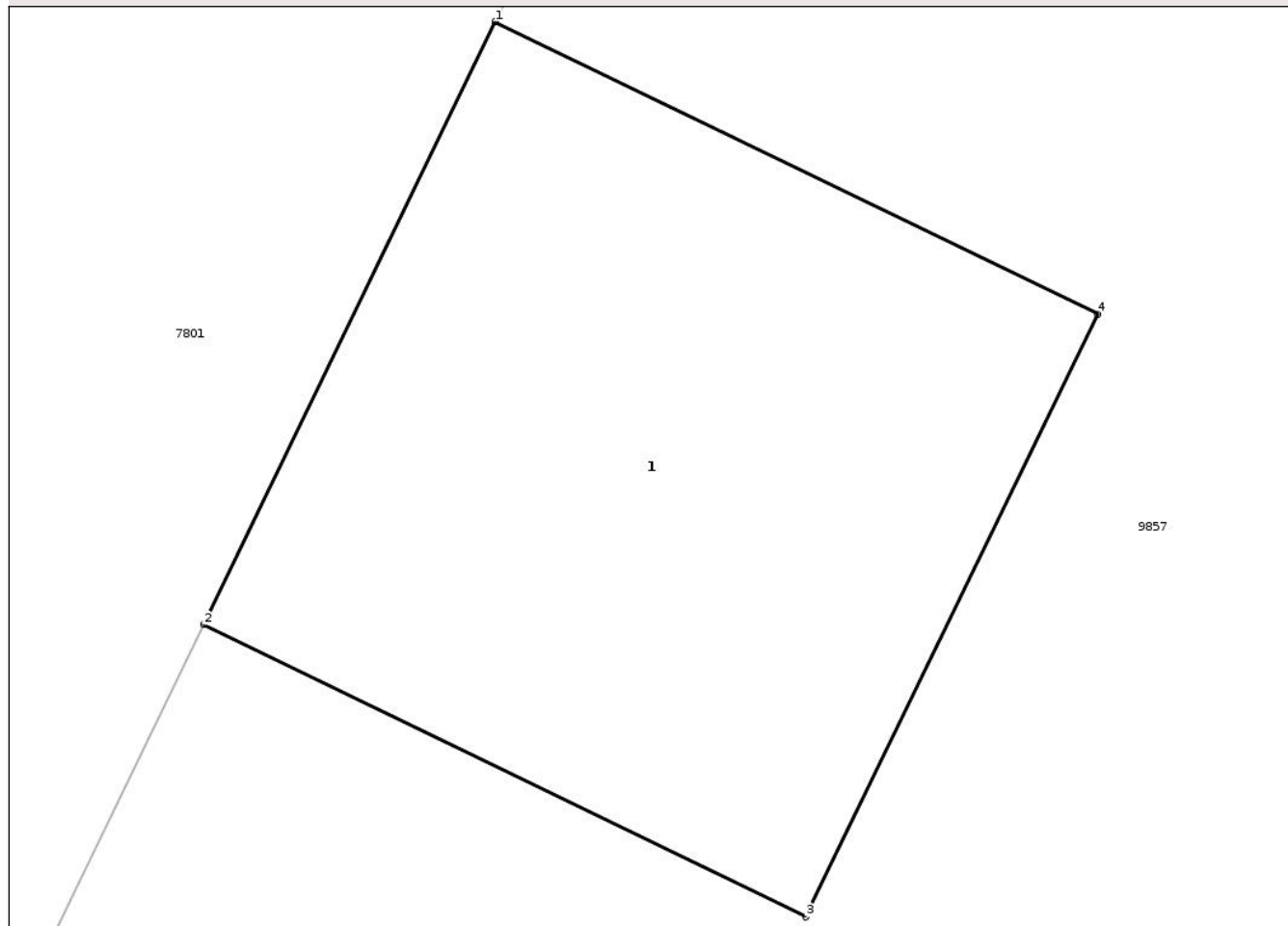
Anexa Nr. 1 La Partea I

Teren

Nr cadastral	Suprafața (mp)*	Observații / Referințe
	1	

* Suprafața este determinată în planul de proiecție Stereo 70.

DETALII LINIARE IMOBIL



Date referitoare la teren

Crt	Categorie folosință	Intra vilan	Suprafața (mp)	Tarla	Parcelă	Nr. topo	Observații / Referințe
98 91	curti constructii	DA	1	-	-	-	

Date referitoare la construcții

Crt	Număr	Destinație construcție	Supraf. (mp)	Situație juridică	Observații / Referințe
A1.1		construcții industriale și edilitare	1	Cu acte	Nr. niveluri:1; S. construită la sol:1 mp; S. construită desfășurată:1 mp; STALP LEA 20KV

Lungime Segmente

1) Valorile lungimilor segmentelor sunt obținute din proiecție în plan.

Punct început	X / Y	Punct sfârșit	X / Y	Lungime segment (** (m)
1	579.981,672 388.863,909	2	579.981,149 388.862,829	1.2
2	579.981,149 388.862,829	3	579.982,228 388.862,306	1.199
3	579.982,228 388.862,306	4	579.982,752 388.863,386	1.2

Punct început	X / Y	Punct sfârșit	X / Y	Lungime segment (** (m)
4	579.982,752 388.863,386	1	579.981,672 388.863,909	1.2

** Lungimile segmentelor sunt determinate în planul de proiecție Stereo 70 și sunt rotunjite la 1 milimetru.

*** Distanța dintre puncte este formată din segmente cumulate ce sunt mai mici decât valoarea 1 milimetru.

Neutilizabil în Circuitul Civil

**DATE DESPRE IMOBILUL NR. 9892**

Oficiul de Cadastru și Publicitate Imobiliară PRAHOVA
Biroul de Cadastru și Publicitate Imobiliară Ploiești

A. Partea I. Descrierea imobilului

TEREN Intravilan

Adresa: Loc. Blejoi, Jud. Prahova

Nr. Crt	Nr cadastral Nr. topografic	Suprafața* (mp)	Observații / Referințe
A1		1	Sector cadastral:0 Teren neimprejmuit;

Construcții

Crt	Nr cadastral Nr. topografic	Adresa	Observații / Referințe
A1.1		Loc. Blejoi, Jud. Prahova	Nr. niveluri:1; S. construita la sol:1 mp; S. construita desfasurata:1 mp; STALP LEA 20KV

B. Partea II. Proprietari și acte

Inscrieri privitoare la dreptul de proprietate și alte drepturi reale		Referințe
/		
Act Normativ nr. 123, din 10/07/2012 emis de PARLAMENTUL ROMANIEI;		
B1	Intabulare, drept de PROPRIETATE, dobandit prin Lege, cota actuala 1/1, cota initiala 1/1 1) STATUL ROMAN, CIF:9999999999999, (DOMENIU PUBLIC)	A1, A1.1
Act Normativ nr. 980, din 16/12/2015 emis de GUVERNUL ROMANIEI;		
B2	Intabulare, drept de ADMINISTRARE, dobandit prin Lege 1) MINISTERUL ENERGIEI, CIF:9999999999999	A1, A1.1
Act Normativ nr. 9, din 07/10/2005 emis de MINISTERUL ECONOMIEI SI COMERTULUI (act aditional nr. 1/10.06.2008 emis de MINISTERUL ECONOMIEI SI FINANTELOR, act aditional nr. 2/18.06.2015 emis de MINISTERUL ENERGIEI, INEPRINDERILOR MICI SI MIJLOCII SI MEDIULUI DE AFACERI, act aditional nr. 3/10.02.2016 emis de MINISTERUL ENERGIEI, act aditional nr. 4/02.03.2017 emis de MINISTERUL ENERGIEI);		
B3	Intabulare, drept de CONCESIUNE, dobandit prin Lege 1) S.D.E.E. MUNTENIA NORD S.A., CIF:14506181	A1, A1.1

C. Partea III. SARCINI .

Inscrieri privind dezmembramintele dreptului de proprietate, drepturi reale de garanție și sarcini	Referințe
NU SUNT	

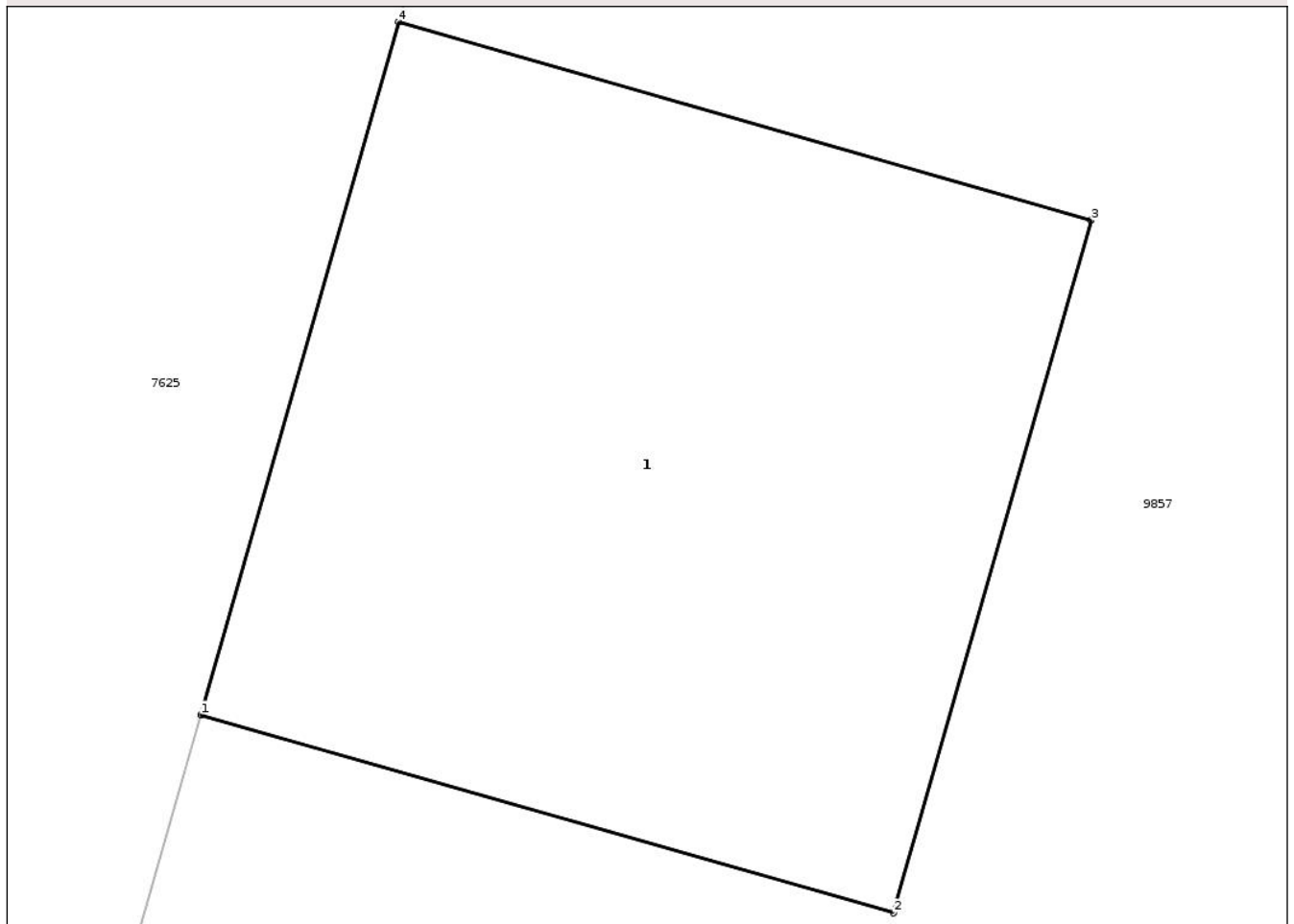
Anexa Nr. 1 La Partea I

Teren

Nr cadastral	Suprafața (mp)*	Observații / Referințe
	1	

* Suprafața este determinată în planul de proiecție Stereo 70.

DETALII LINIARE IMOBIL



Date referitoare la teren

Crt	Categorie folosință	Intra vilan	Suprafața (mp)	Tarla	Parcelă	Nr. topo	Observații / Referințe
98 92	curti constructii	DA	1	-	-	-	

Date referitoare la construcții

Crt	Număr	Destinație construcție	Supraf. (mp)	Situație juridică	Observații / Referințe
A1.1		construcții industriale și edilitare	1	Cu acte	Nr. niveluri:1; S. construită la sol:1 mp; S. construită desfășurată:1 mp; STALP LEA 20KV

Lungime Segmente

1) Valorile lungimilor segmentelor sunt obținute din proiecție în plan.

Punct început	X / Y	Punct sfârșit	X / Y	Lungime segment (** (m))
1	579.959,631 388.807,642	2	579.960,785 388.807,312	1.2
2	579.960,785 388.807,312	3	579.961,115 388.808,465	1.199
3	579.961,115 388.808,465	4	579.959,961 388.808,796	1.201

Punct început	X / Y	Punct sfârșit	X / Y	Lungime segment (** (m)
4	579.959,961 388.808,796	1	579.959,631 388.807,642	1.2

** Lungimile segmentelor sunt determinate în planul de proiecție Stereo 70 și sunt rotunjite la 1 milimetru.

*** Distanța dintre puncte este formată din segmente cumulate ce sunt mai mici decât valoarea 1 milimetru.

Neutilizabil în Circuitul Civil

**DATE DESPRE IMOBILUL NR. 9893**

Oficiul de Cadastru și Publicitate Imobiliară PRAHOVA
Biroul de Cadastru și Publicitate Imobiliară Ploiești

A. Partea I. Descrierea imobilului

TEREN Intravilan

Adresa: Loc. Blejoi, Jud. Prahova

Nr. Crt	Nr cadastral Nr. topografic	Suprafața* (mp)	Observații / Referințe
A1		1	Sector cadastral:0 Teren neimprejmuit;

Construcții

Crt	Nr cadastral Nr. topografic	Adresa	Observații / Referințe
A1.1		Loc. Blejoi, Jud. Prahova	Nr. niveluri:1; S. construita la sol:1 mp; S. construita desfasurata:1 mp; STALP LEA 20KV

B. Partea II. Proprietari și acte

Inscrieri privitoare la dreptul de proprietate și alte drepturi reale		Referințe
/		
Act Normativ nr. 123, din 10/07/2012 emis de PARLAMENTUL ROMANIEI;		
B1	Intabulare, drept de PROPRIETATE, dobandit prin Lege, cota actuala 1/1, cota initiala 1/1 1) STATUL ROMAN, CIF:999999999999, (DOMENIU PUBLIC)	A1, A1.1
Act Normativ nr. 980, din 16/12/2015 emis de GUVERNUL ROMANIEI;		
B2	Intabulare, drept de ADMINISTRARE, dobandit prin Lege 1) MINISTERUL ENERGIEI, CIF:999999999999	A1, A1.1
Act Normativ nr. 9, din 07/10/2005 emis de MINISTERUL ECONOMIEI SI COMERTULUI (act aditional nr. 1/10.06.2008 emis de MINISTERUL ECONOMIEI SI FINANTELOR, act aditional nr. 2/18.06.2015 emis de MINISTERUL ENERGIEI, INEPRINDERILOR MICI SI MIJLOCII SI MEDIULUI DE AFACERI, act aditional nr. 3/10.02.2016 emis de MINISTERUL ENERGIEI, act aditional nr. 4/02.03.2017 emis de MINISTERUL ENERGIEI);		
B3	Intabulare, drept de CONCESIUNE, dobandit prin Lege 1) S.D.E.E. MUNTENIA NORD S.A., CIF:14506181	A1, A1.1

C. Partea III. SARCINI .

Inscrieri privind dezmembramintele dreptului de proprietate, drepturi reale de garanție și sarcini	Referințe
NU SUNT	

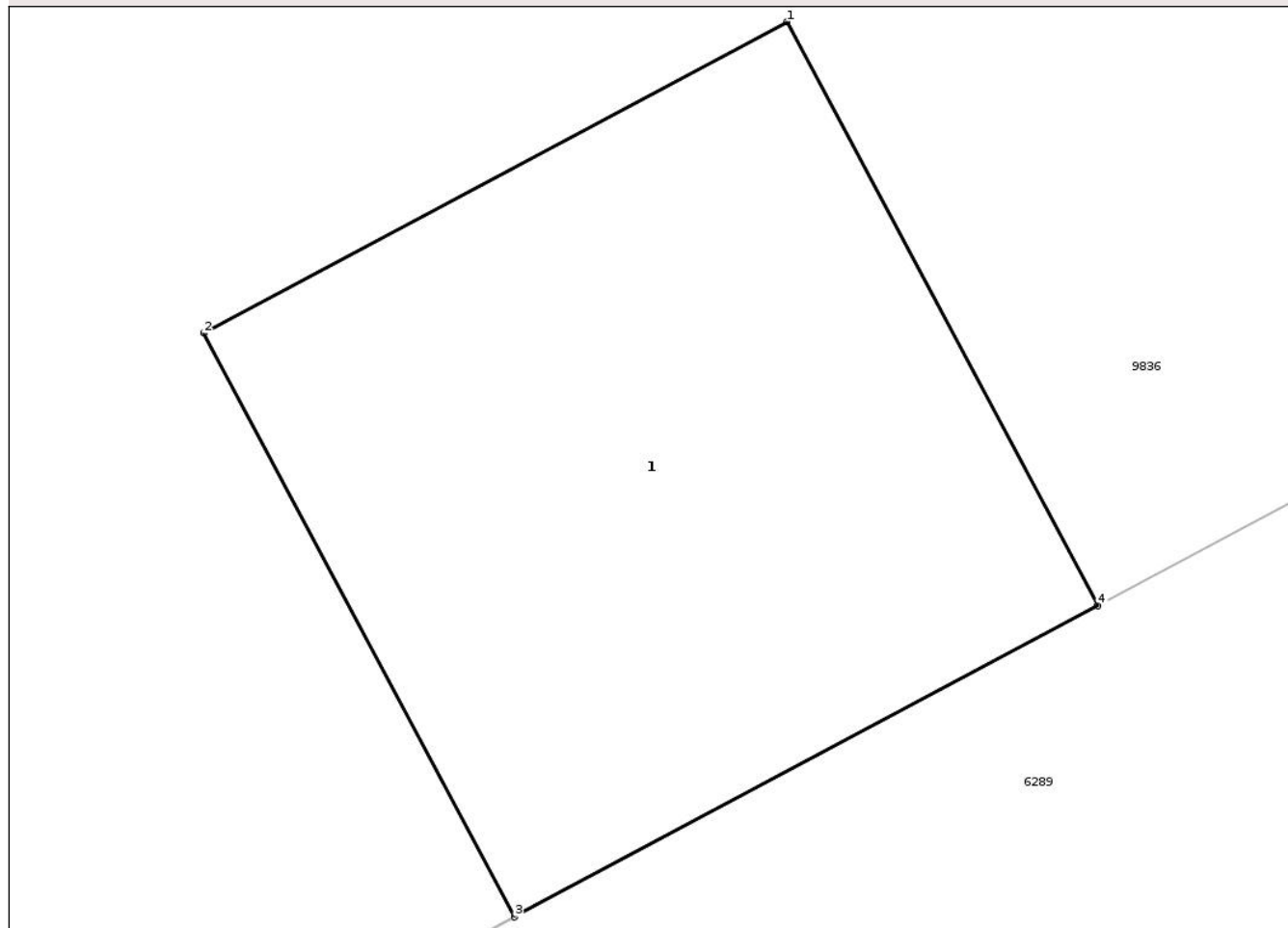
Anexa Nr. 1 La Partea I

Teren

Nr cadastral	Suprafața (mp)*	Observații / Referințe
	1	

* Suprafața este determinată în planul de proiecție Stereo 70.

DETALII LINIARE IMOBIL



Date referitoare la teren

Crt	Categorie folosință	Intra vilan	Suprafața (mp)	Tarla	Parcelă	Nr. topo	Observații / Referințe
98 93	curti constructii	DA	1	-	-	-	

Date referitoare la construcții

Crt	Număr	Destinație construcție	Supraf. (mp)	Situație juridică	Observații / Referințe
A1.1		construcții industriale și edilitare	1	Cu acte	Nr. niveluri:1; S. construita la sol:1 mp; S. construita desfasurata:1 mp; STALP LEA 20KV

Lungime Segmente

1) Valorile lungimilor segmentelor sunt obținute din proiecție în plan.

Punct început	X / Y	Punct sfârșit	X / Y	Lungime segment (** (m)
1	580.036,061 388.459,699	2	580.035,002 388.459,134	1.2
2	580.035,002 388.459,134	3	580.035,566 388.458,075	1.2
3	580.035,566 388.458,075	4	580.036,625 388.458,64	1.2

Punct început	X / Y	Punct sfârșit	X / Y	Lungime segment (** (m)
4	580.036,625 388.458,64	1	580.036,061 388.459,699	1.2

** Lungimile segmentelor sunt determinate în planul de proiecție Stereo 70 și sunt rotunjite la 1 milimetru.

*** Distanța dintre puncte este formată din segmente cumulate ce sunt mai mici decât valoarea 1 milimetru.

Neutilizabil în Circuitul Civil

**DATE DESPRE IMOBILUL NR. 9895**

Oficiul de Cadastru și Publicitate Imobiliară PRAHOVA
Biroul de Cadastru și Publicitate Imobiliară Ploiești

A. Partea I. Descrierea imobilului

TEREN Intravilan

Adresa: Loc. Blejoi, Jud. Prahova

Nr. Crt	Nr cadastral Nr. topografic	Suprafața* (mp)	Observații / Referințe
A1		1	Sector cadastral:0 Teren neimprejmuit;

Construcții

Crt	Nr cadastral Nr. topografic	Adresa	Observații / Referințe
A1.1		Loc. Blejoi, Jud. Prahova	Nr. niveluri:1; S. construita la sol:1 mp; S. construita desfasurata:1 mp; STALP LEA 20KV

B. Partea II. Proprietari și acte

Inscrieri privitoare la dreptul de proprietate și alte drepturi reale		Referințe
/		
Act Normativ nr. 123, din 10/07/2012 emis de PARLAMENTUL ROMANIEI;		
B1	Intabulare, drept de PROPRIETATE, dobandit prin Lege, cota actuala 1/1, cota initiala 1/1 1) STATUL ROMAN, CIF:9999999999999, (DOMENIU PUBLIC)	A1, A1.1
Act Normativ nr. 980, din 16/12/2015 emis de GUVERNUL ROMANIEI;		
B2	Intabulare, drept de ADMINISTRARE, dobandit prin Lege 1) MINISTERUL ENERGIEI, CIF:9999999999999	A1, A1.1
Act Normativ nr. 9, din 07/10/2005 emis de MINISTERUL ECONOMIEI SI COMERTULUI (act aditional nr. 1/10.06.2008 emis de MINISTERUL ECONOMIEI SI FINANTELOR, act aditional nr. 2/18.06.2015 emis de MINISTERUL ENERGIEI, INEPRINDERILOR MICI SI MIJLOCII SI MEDIULUI DE AFACERI, act aditional nr. 3/10.02.2016 emis de MINISTERUL ENERGIEI, act aditional nr. 4/02.03.2017 emis de MINISTERUL ENERGIEI);		
B3	Intabulare, drept de CONCESIUNE, dobandit prin Lege 1) S.D.E.E. MUNTENIA NORD S.A., CIF:14506181	A1, A1.1

C. Partea III. SARCINI .

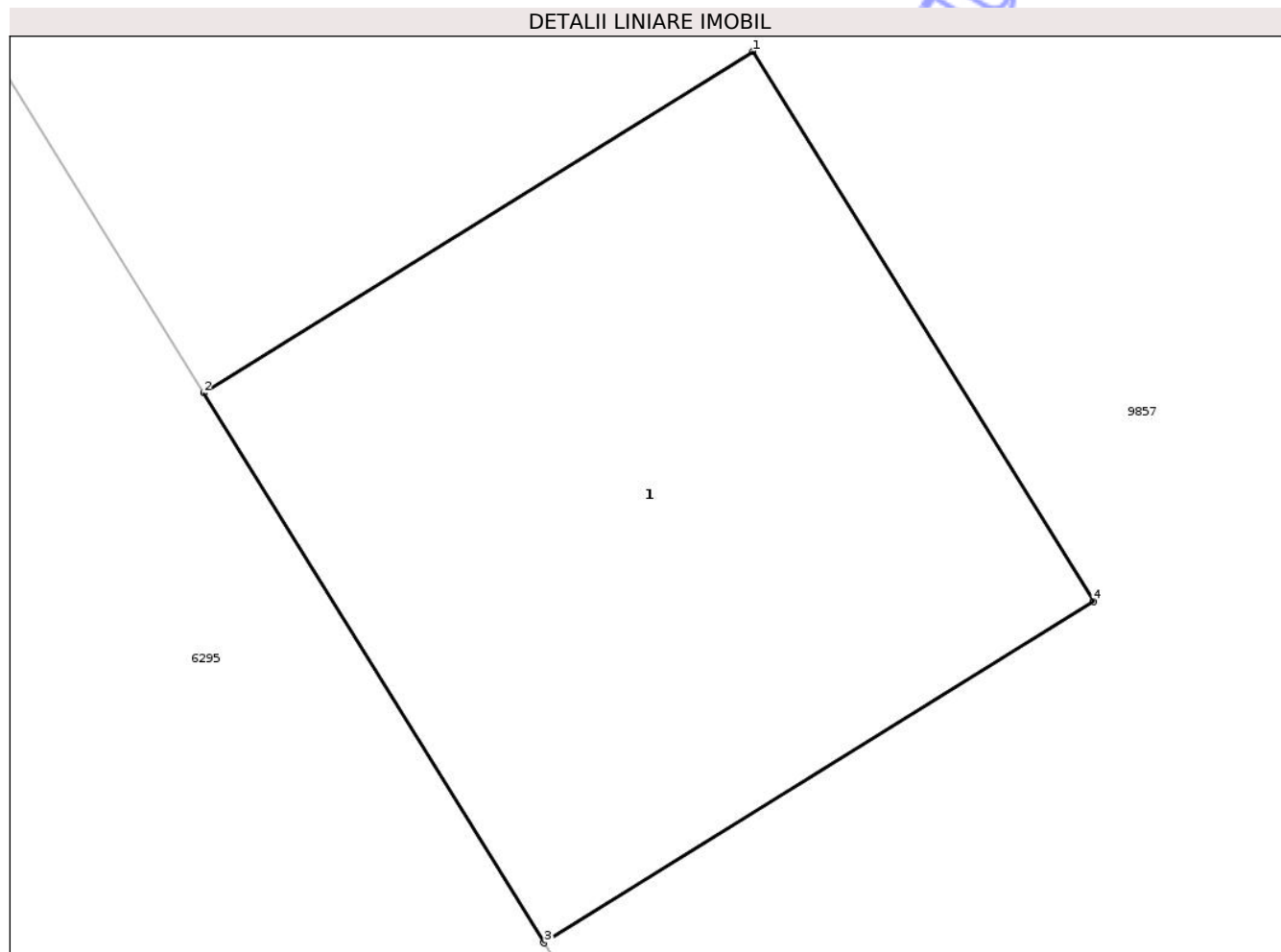
Inscrieri privind dezmembramintele dreptului de proprietate, drepturi reale de garanție și sarcini	Referințe
NU SUNT	

Anexa Nr. 1 La Partea I

Teren

Nr cadastral	Suprafața (mp)*	Observații / Referințe
	1	

* Suprafața este determinată în planul de proiecție Stereo 70.



Date referitoare la teren

Crt	Categorie folosință	Intra vilan	Suprafața (mp)	Tarla	Parcelă	Nr. topo	Observații / Referințe
98 95	curti constructii	DA	1	-	-	-	

Date referitoare la construcții

Crt	Număr	Destinație construcție	Supraf. (mp)	Situație juridică	Observații / Referințe
A1.1		construcții industriale și edilitare	1	Cu acte	Nr. niveluri:1; S. construita la sol:1 mp; S. construita desfasurata:1 mp; STALP LEA 20KV

Lungime Segmente

1) Valorile lungimilor segmentelor sunt obținute din proiecție în plan.

Punct început	X / Y	Punct sfârșit	X / Y	Lungime segment (** (m)
1	580.074,926 388.413,829	2	580.073,907 388.413,196	1.2
2	580.073,907 388.413,196	3	580.074,539 388.412,177	1.199
3	580.074,539 388.412,177	4	580.075,559 388.412,81	1.2

Punct început	X / Y	Punct sfârșit	X / Y	Lungime segment (** (m)
4	580.075,559 388.412,81	1	580.074,926 388.413,829	1.2

** Lungimile segmentelor sunt determinate în planul de proiecție Stereo 70 și sunt rotunjite la 1 milimetru.

*** Distanța dintre puncte este formată din segmente cumulate ce sunt mai mici decât valoarea 1 milimetru.

Neutilizabil în Circuitul Civil

**DATE DESPRE IMOBILUL NR. 9896**

Oficiul de Cadastru și Publicitate Imobiliară PRAHOVA
Biroul de Cadastru și Publicitate Imobiliară Ploiești

A. Partea I. Descrierea imobilului

TEREN Intravilan

Adresa: Loc. Blejoi, Jud. Prahova

Nr. Crt	Nr cadastral Nr. topografic	Suprafața* (mp)	Observații / Referințe
A1		1	Sector cadastral:0 Teren neimprejmuit;

Construcții

Crt	Nr cadastral Nr. topografic	Adresa	Observații / Referințe
A1.1		Loc. Blejoi, Jud. Prahova	Nr. niveluri:1; S. construita la sol:1 mp; S. construita desfasurata:1 mp; STALP LEA 20KV

B. Partea II. Proprietari și acte

Inscrieri privitoare la dreptul de proprietate și alte drepturi reale		Referințe
/		
Act Normativ nr. 123, din 10/07/2012 emis de PARLAMENTUL ROMANIEI;		
B1	Intabulare, drept de PROPRIETATE, dobandit prin Lege, cota actuala 1/1, cota initiala 1/1 1) STATUL ROMAN, CIF:9999999999999, (DOMENIU PUBLIC)	A1, A1.1
Act Normativ nr. 980, din 16/12/2015 emis de GUVERNUL ROMANIEI;		
B2	Intabulare, drept de ADMINISTRARE, dobandit prin Lege 1) MINISTERUL ENERGIEI, CIF:9999999999999	A1, A1.1
Act Normativ nr. 9, din 07/10/2005 emis de MINISTERUL ECONOMIEI SI COMERTULUI (act aditional nr. 1/10.06.2008 emis de MINISTERUL ECONOMIEI SI FINANTELOR, act aditional nr. 2/18.06.2015 emis de MINISTERUL ENERGIEI, INEPRINDERILOR MICI SI MIJLOCII SI MEDIULUI DE AFACERI, act aditional nr. 3/10.02.2016 emis de MINISTERUL ENERGIEI, act aditional nr. 4/02.03.2017 emis de MINISTERUL ENERGIEI);		
B3	Intabulare, drept de CONCESIUNE, dobandit prin Lege 1) S.D.E.E. MUNTENIA NORD S.A., CIF:14506181	A1, A1.1

C. Partea III. SARCINI .

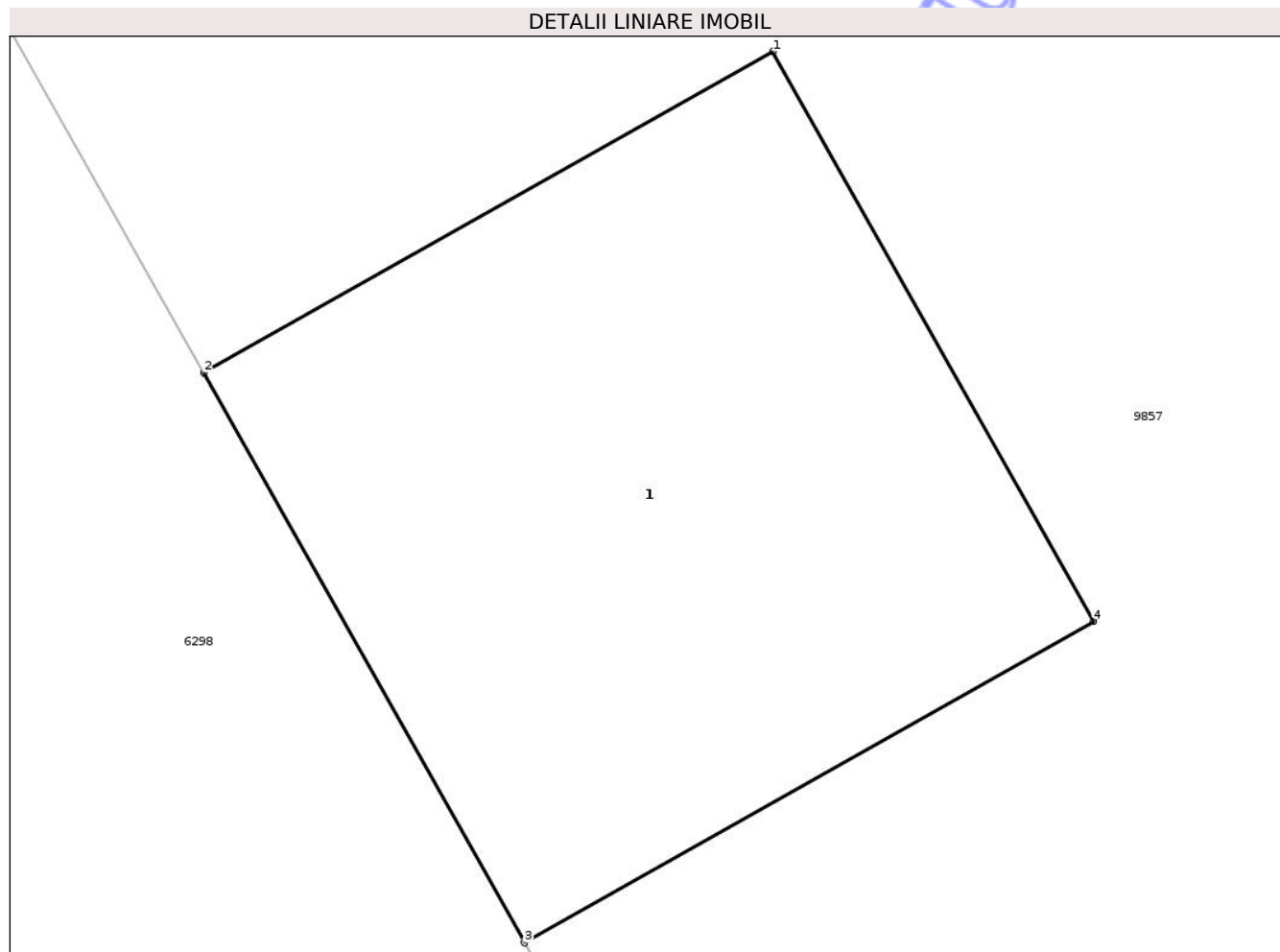
Inscrieri privind dezmembramintele dreptului de proprietate, drepturi reale de garanție și sarcini	Referințe
NU SUNT	

Anexa Nr. 1 La Partea I

Teren

Nr cadastral	Suprafața (mp)*	Observații / Referințe
	1	

* Suprafața este determinată în planul de proiecție Stereo 70.



Date referitoare la teren

Crt	Categorie folosință	Intra vilan	Suprafața (mp)	Tarla	Parcelă	Nr. topo	Observații / Referințe
98 96	curti constructii	DA	1	-	-	-	

Date referitoare la construcții

Crt	Număr	Destinație construcție	Supraf. (mp)	Situație juridică	Observații / Referințe
A1.1		construcții industriale și edilitare	1	Cu acte	Nr. niveluri:1; S. construita la sol:1 mp; S. construita desfasurata:1 mp; STALP LEA 20KV

Lungime Segmente

1) Valorile lungimilor segmentelor sunt obținute din proiecție în plan.

Punct început	X / Y	Punct sfârșit	X / Y	Lungime segment (** (m))
1	580.094,734 388.380,728	2	580.093,689 388.380,139	1.2
2	580.093,689 388.380,139	3	580.094,278 388.379,093	1.2
3	580.094,278 388.379,093	4	580.095,323 388.379,683	1.2

Punct început	X / Y	Punct sfârșit	X / Y	Lungime segment (** (m)
4	580.095,323 388.379,683	1	580.094,734 388.380,728	1.2

** Lungimile segmentelor sunt determinate în planul de proiecție Stereo 70 și sunt rotunjite la 1 milimetru.

*** Distanța dintre puncte este formată din segmente cumulate ce sunt mai mici decât valoarea 1 milimetru.

Neutilizabil în Circuitul Civil

**DATE DESPRE IMOBILUL NR. 9897**

Oficiul de Cadastru și Publicitate Imobiliară PRAHOVA
Biroul de Cadastru și Publicitate Imobiliară Ploiești

A. Partea I. Descrierea imobilului

TEREN Intravilan

Adresa: Loc. Blejoi, Jud. Prahova

Nr. Crt	Nr cadastral Nr. topografic	Suprafața* (mp)	Observații / Referințe
A1		1	Sector cadastral:0 Teren neimprejmuit;

Construcții

Crt	Nr cadastral Nr. topografic	Adresa	Observații / Referințe
A1.1		Loc. Blejoi, Jud. Prahova	Nr. niveluri:1; S. construita la sol:1 mp; S. construita desfasurata:1 mp; STALP LEA 20KV

B. Partea II. Proprietari și acte

Inscrieri privitoare la dreptul de proprietate și alte drepturi reale		Referințe
/		
Act Normativ nr. 123, din 10/07/2012 emis de PARLAMENTUL ROMANIEI;		
B1	Intabulare, drept de PROPRIETATE, dobandit prin Lege, cota actuala 1/1, cota initiala 1/1 1) STATUL ROMAN, CIF:999999999999, (DOMENIU PUBLIC)	A1, A1.1
Act Normativ nr. 980, din 16/12/2015 emis de GUVERNUL ROMANIEI;		
B2	Intabulare, drept de ADMINISTRARE, dobandit prin Lege 1) MINISTERUL ENERGIEI, CIF:999999999999	A1, A1.1
Act Normativ nr. 9, din 07/10/2005 emis de MINISTERUL ECONOMIEI SI COMERTULUI (act aditional nr. 1/10.06.2008 emis de MINISTERUL ECONOMIEI SI FINANTELOR, act aditional nr. 2/18.06.2015 emis de MINISTERUL ENERGIEI, INEPRINDERILOR MICI SI MIJLOCII SI MEDIULUI DE AFACERI, act aditional nr. 3/10.02.2016 emis de MINISTERUL ENERGIEI, act aditional nr. 4/02.03.2017 emis de MINISTERUL ENERGIEI);		
B3	Intabulare, drept de CONCESIUNE, dobandit prin Lege 1) S.D.E.E. MUNTENIA NORD S.A., CIF:14506181	A1, A1.1

C. Partea III. SARCINI .

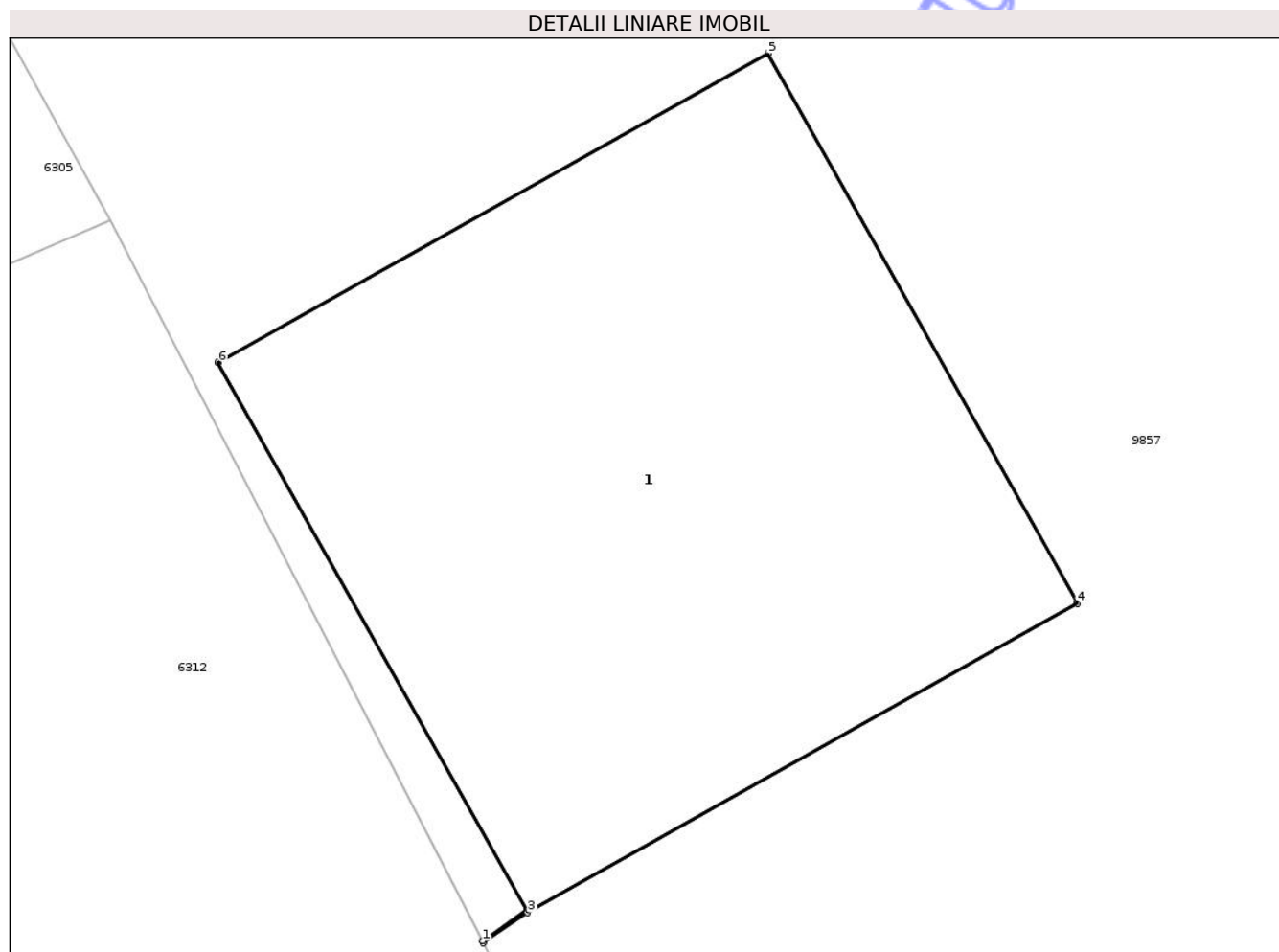
Inscrieri privind dezmembramintele dreptului de proprietate, drepturi reale de garanție și sarcini	Referințe
NU SUNT	

Anexa Nr. 1 La Partea I

Teren

Nr cadastral	Suprafața (mp)*	Observații / Referințe
	1	

* Suprafața este determinată în planul de proiecție Stereo 70.



Date referitoare la teren

Crt	Categorie folosință	Intra vilan	Suprafața (mp)	Tarla	Parcelă	Nr. topo	Observații / Referințe
98 97	curti constructii	DA	1	-	-	-	

Date referitoare la construcții

Crt	Număr	Destinație construcție	Supraf. (mp)	Situație juridică	Observații / Referințe
A1.1		construcții industriale și edilitare	1	Cu acte	Nr. niveluri:1; S. construită la sol:1 mp; S. construită desfășurată:1 mp; STALP LEA 20KV

Lungime Segmente

1) Valorile lungimilor segmentelor sunt obținute din proiecție în plan.

Punct început	X / Y	Punct sfârșit	X / Y	Lungime segment (** (m))
1	580.123,969 388.326,91	2	580.123,971 388.326,906	0.004
2	580.123,971 388.326,906	3	580.124,055 388.326,964	0.102
3	580.124,055 388.326,964	4	580.125,101 388.327,552	1.2

Punct început	X / Y	Punct sfârșit	X / Y	Lungime segment (** (m)
4	580.125,101 388.327,552	5	580.124,512 388.328,598	1.2
5	580.124,512 388.328,598	6	580.123,466 388.328,01	1.2
6	580.123,466 388.328,01	7	580.124,053 388.326,968	1.196
7	580.124,053 388.326,968	1	580.123,969 388.326,91	0.102

** Lungimile segmentelor sunt determinate în planul de proiecție Stereo 70 și sunt rotunjite la 1 milimetru.

*** Distanța dintre puncte este formată din segmente cumulate ce sunt mai mici decât valoarea 1 milimetru.

Neutilizabil în Circuitul Civil

**DATE DESPRE IMOBILUL NR. 9899**

Oficiul de Cadastru și Publicitate Imobiliară PRAHOVA
Biroul de Cadastru și Publicitate Imobiliară Ploiești

A. Partea I. Descrierea imobilului

TEREN Intravilan

Adresa: Loc. Blejoi, Jud. Prahova

Nr. Crt	Nr cadastral Nr. topografic	Suprafața* (mp)	Observații / Referințe
A1		1	Sector cadastral:0 Teren neimprejmuit;

Construcții

Crt	Nr cadastral Nr. topografic	Adresa	Observații / Referințe
A1.1		Loc. Blejoi, Jud. Prahova	Nr. niveluri:1; S. construita la sol:1 mp; S. construita desfasurata:1 mp; STALP LEA 20KV

B. Partea II. Proprietari și acte

Inscrieri privitoare la dreptul de proprietate și alte drepturi reale		Referințe
/		
Act Normativ nr. 123, din 10/07/2012 emis de PARLAMENTUL ROMANIEI;		
B1	Intabulare, drept de PROPRIETATE, dobandit prin Lege, cota actuala 1/1, cota initiala 1/1 1) STATUL ROMAN, CIF:9999999999999, (DOMENIU PUBLIC)	A1, A1.1
Act Normativ nr. 980, din 16/12/2015 emis de GUVERNUL ROMANIEI;		
B2	Intabulare, drept de ADMINISTRARE, dobandit prin Lege 1) MINISTERUL ENERGIEI, CIF:9999999999999	A1, A1.1
Act Normativ nr. 9, din 07/10/2005 emis de MINISTERUL ECONOMIEI SI COMERTULUI (act aditional nr. 1/10.06.2008 emis de MINISTERUL ECONOMIEI SI FINANTELOR, act aditional nr. 2/18.06.2015 emis de MINISTERUL ENERGIEI, INEPRINDERILOR MICI SI MIJLOCII SI MEDIULUI DE AFACERI, act aditional nr. 3/10.02.2016 emis de MINISTERUL ENERGIEI, act aditional nr. 4/02.03.2017 emis de MINISTERUL ENERGIEI);		
B3	Intabulare, drept de CONCESIUNE, dobandit prin Lege 1) S.D.E.E. MUNTENIA NORD S.A., CIF:14506181	A1, A1.1

C. Partea III. SARCINI .

Inscrieri privind dezmembramintele dreptului de proprietate, drepturi reale de garanție și sarcini	Referințe
NU SUNT	


Anexa Nr. 1 La Partea I

Teren

Nr cadastral	Suprafața (mp)*	Observații / Referințe
	1	

* Suprafața este determinată în planul de proiecție Stereo 70.

DETALII LINIARE IMOBIL



Date referitoare la teren

Crt	Categorie folosință	Intra vilan	Suprafața (mp)	Tarla	Parcelă	Nr. topo	Observații / Referințe
98 99	curti constructii	DA	1	-	-	-	

Date referitoare la construcții

Crt	Număr	Destinație construcție	Supraf. (mp)	Situație juridică	Observații / Referințe
A1.1		construcții industriale și edilitare	1	Cu acte	Nr. niveluri:1; S. construită la sol:1 mp; S. construită desfășurată:1 mp; STALP LEA 20KV

Lungime Segmente

1) Valorile lungimilor segmentelor sunt obținute din proiecție în plan.

Punct început	X / Y	Punct sfârșit	X / Y	Lungime segment (** (m))
1	580.157,088 388.063,754	2	580.155,892 388.063,657	1.2
2	580.155,892 388.063,657	3	580.155,989 388.062,461	1.2
3	580.155,989 388.062,461	4	580.157,186 388.062,558	1.201

Punct început	X / Y	Punct sfârșit	X / Y	Lungime segment (** (m)
4	580.157,186 388.062,558	1	580.157,088 388.063,754	1.2

** Lungimile segmentelor sunt determinate în planul de proiecție Stereo 70 și sunt rotunjite la 1 milimetru.

*** Distanța dintre puncte este formată din segmente cumulate ce sunt mai mici decât valoarea 1 milimetru.

Neutilizabil în Circuitul Civil

**DATE DESPRE IMOBILUL NR. 9900**

Oficiul de Cadastru și Publicitate Imobiliară PRAHOVA
Biroul de Cadastru și Publicitate Imobiliară Ploiești

A. Partea I. Descrierea imobilului

TEREN Intravilan

Adresa: Loc. Blejoi, Jud. Prahova

Nr. Crt	Nr cadastral Nr. topografic	Suprafața* (mp)	Observații / Referințe
A1		1	Sector cadastral:0 Teren neimprejmuit;

Construcții

Crt	Nr cadastral Nr. topografic	Adresa	Observații / Referințe
A1.1		Loc. Blejoi, Jud. Prahova	Nr. niveluri:1; S. construita la sol:1 mp; S. construita desfasurata:1 mp; STALP LEA 20KV

B. Partea II. Proprietari și acte

Inscrieri privitoare la dreptul de proprietate și alte drepturi reale		Referințe
/		
Act Normativ nr. 123, din 10/07/2012 emis de PARLAMENTUL ROMANIEI;		
B1	Intabulare, drept de PROPRIETATE, dobandit prin Lege, cota actuala 1/1, cota initiala 1/1 1) STATUL ROMAN, CIF:999999999999, (DOMENIU PUBLIC)	A1, A1.1
Act Normativ nr. 980, din 16/12/2015 emis de GUVERNUL ROMANIEI;		
B2	Intabulare, drept de ADMINISTRARE, dobandit prin Lege 1) MINISTERUL ENERGIEI, CIF:999999999999	A1, A1.1
Act Normativ nr. 9, din 07/10/2005 emis de MINISTERUL ECONOMIEI SI COMERTULUI (act aditional nr. 1/10.06.2008 emis de MINISTERUL ECONOMIEI SI FINANTELOR, act aditional nr. 2/18.06.2015 emis de MINISTERUL ENERGIEI, INEPRINDERILOR MICI SI MIJLOCII SI MEDIULUI DE AFACERI, act aditional nr. 3/10.02.2016 emis de MINISTERUL ENERGIEI, act aditional nr. 4/02.03.2017 emis de MINISTERUL ENERGIEI);		
B3	Intabulare, drept de CONCESIUNE, dobandit prin Lege 1) S.D.E.E. MUNTENIA NORD S.A., CIF:14506181	A1, A1.1

C. Partea III. SARCINI .

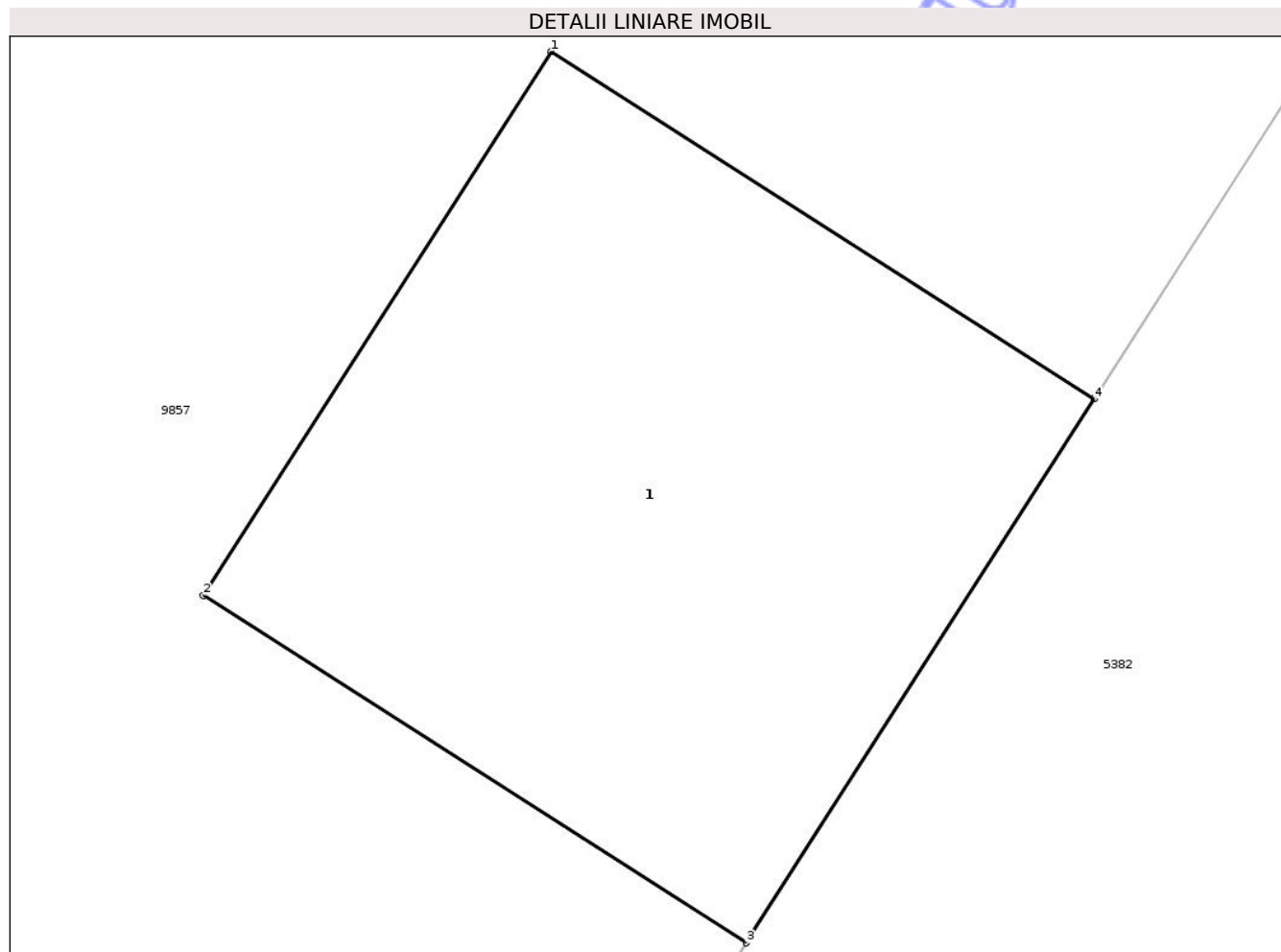
Inscrieri privind dezmembramintele dreptului de proprietate, drepturi reale de garanție și sarcini	Referințe
NU SUNT	

Anexa Nr. 1 La Partea I

Teren

Nr cadastral	Suprafața (mp)*	Observații / Referințe
	1	

* Suprafața este determinată în planul de proiecție Stereo 70.



Date referitoare la teren

Crt	Categorie folosință	Intra vilan	Suprafața (mp)	Tarla	Parcelă	Nr. topo	Observații / Referințe
9900	curti constructii	DA	1	-	-	-	

Date referitoare la construcții

Crt	Număr	Destinație construcție	Supraf. (mp)	Situație juridică	Observații / Referințe
A1.1		construcții industriale și edilitare	1	Cu acte	Nr. niveluri:1; S. construita la sol:1 mp; S. construita desfasurata:1 mp; STALP LEA 20KV

Lungime Segmente

1) Valorile lungimilor segmentelor sunt obținute din proiecție în plan.

Punct început	X / Y	Punct sfârșit	X / Y	Lungime segment (** (m))
1	580.164,392 388.041,271	2	580.163,745 388.040,26	1.2
2	580.163,745 388.040,26	3	580.164,756 388.039,614	1.2
3	580.164,756 388.039,614	4	580.165,403 388.040,625	1.2

Punct început	X / Y	Punct sfârșit	X / Y	Lungime segment (** (m)
4	580.165,403 388.040,625	1	580.164,392 388.041,271	1.2

** Lungimile segmentelor sunt determinate în planul de proiecție Stereo 70 și sunt rotunjite la 1 milimetru.

*** Distanța dintre puncte este formată din segmente cumulate ce sunt mai mici decât valoarea 1 milimetru.

Neutilizabil în Circuitul Civil

**DATE DESPRE IMOBILUL NR. 9901**

Oficiul de Cadastru și Publicitate Imobiliară PRAHOVA
Biroul de Cadastru și Publicitate Imobiliară Ploiești

A. Partea I. Descrierea imobilului

TEREN Intravilan

Adresa: Loc. Blejoi, Jud. Prahova

Nr. Crt	Nr cadastral Nr. topografic	Suprafața* (mp)	Observații / Referințe
A1		1	Sector cadastral:0 Teren neimprejmuit;

Construcții

Crt	Nr cadastral Nr. topografic	Adresa	Observații / Referințe
A1.1		Loc. Blejoi, Jud. Prahova	Nr. niveluri:1; S. construita la sol:1 mp; S. construita desfasurata:1 mp; STALP LEA 20KV

B. Partea II. Proprietari și acte

Inscrieri privitoare la dreptul de proprietate și alte drepturi reale		Referințe
/		
Act Normativ nr. 123, din 10/07/2012 emis de PARLAMENTUL ROMANIEI;		
B1	Intabulare, drept de PROPRIETATE, dobandit prin Lege, cota actuala 1/1, cota initiala 1/1 1) STATUL ROMAN, CIF:999999999999, (DOMENIU PUBLIC)	A1, A1.1
Act Normativ nr. 980, din 16/12/2015 emis de GUVERNUL ROMANIEI;		
B2	Intabulare, drept de ADMINISTRARE, dobandit prin Lege 1) MINISTERUL ENERGIEI, CIF:999999999999	A1, A1.1
Act Normativ nr. 9, din 07/10/2005 emis de MINISTERUL ECONOMIEI SI COMERTULUI (act aditional nr. 1/10.06.2008 emis de MINISTERUL ECONOMIEI SI FINANTELOR, act aditional nr. 2/18.06.2015 emis de MINISTERUL ENERGIEI, INEPRINDERILOR MICI SI MIJLOCII SI MEDIULUI DE AFACERI, act aditional nr. 3/10.02.2016 emis de MINISTERUL ENERGIEI, act aditional nr. 4/02.03.2017 emis de MINISTERUL ENERGIEI);		
B3	Intabulare, drept de CONCESIUNE, dobandit prin Lege 1) S.D.E.E. MUNTENIA NORD S.A., CIF:14506181	A1, A1.1

C. Partea III. SARCINI .

Inscrieri privind dezmembramintele dreptului de proprietate, drepturi reale de garanție și sarcini	Referințe
NU SUNT	


Anexa Nr. 1 La Partea I

Teren

Nr cadastral	Suprafața (mp)*	Observații / Referințe
	1	

* Suprafața este determinată în planul de proiecție Stereo 70.

DETALII LINIARE IMOBIL



Date referitoare la teren

Crt	Categorie folosință	Intra vilan	Suprafața (mp)	Tarla	Parcelă	Nr. topo	Observații / Referințe
99 01	curti constructii	DA	1	-	-	-	

Date referitoare la construcții

Crt	Număr	Destinație construcție	Supraf. (mp)	Situație juridică	Observații / Referințe
A1.1		construcții industriale și edilitare	1	Cu acte	Nr. niveluri:1; S. construită la sol:1 mp; S. construită desfășurată:1 mp; STALP LEA 20KV

Lungime Segmente

1) Valorile lungimilor segmentelor sunt obținute din proiecție în plan.

Punct început	X / Y	Punct sfârșit	X / Y	Lungime segment (** (m)
1	580.229,293 387.631,677	2	580.228,095 387.631,609	1.2
2	580.228,095 387.631,609	3	580.228,163 387.630,411	1.2
3	580.228,163 387.630,411	4	580.229,361 387.630,479	1.2

Punct început	X / Y	Punct sfârșit	X / Y	Lungime segment (** (m)
4	580.229,361 387.630,479	1	580.229,293 387.631,677	1.2

** Lungimile segmentelor sunt determinate în planul de proiecție Stereo 70 și sunt rotunjite la 1 milimetru.

*** Distanța dintre puncte este formată din segmente cumulate ce sunt mai mici decât valoarea 1 milimetru.

Neutilizabil în Circuitul Civil

**DATE DESPRE IMOBILUL NR. 9903**

Oficiul de Cadastru și Publicitate Imobiliară PRAHOVA
Biroul de Cadastru și Publicitate Imobiliară Ploiești

A. Partea I. Descrierea imobilului

TEREN Intravilan

Adresa: Loc. Blejoi, Jud. Prahova

Nr. Crt	Nr cadastral Nr. topografic	Suprafața* (mp)	Observații / Referințe
A1		1	Sector cadastral:0 Teren neimprejmuit;

Construcții

Crt	Nr cadastral Nr. topografic	Adresa	Observații / Referințe
A1.1		Loc. Blejoi, Jud. Prahova	Nr. niveluri:1; S. construita la sol:1 mp; S. construita desfasurata:1 mp; STALP LEA 20KV

B. Partea II. Proprietari și acte

Inscrieri privitoare la dreptul de proprietate și alte drepturi reale		Referințe
/		
Act Normativ nr. 123, din 10/07/2012 emis de PARLAMENTUL ROMANIEI;		
B1	Intabulare, drept de PROPRIETATE, dobandit prin Lege, cota actuala 1/1, cota initiala 1/1 1) STATUL ROMAN, CIF:999999999999, (DOMENIU PUBLIC)	A1, A1.1
Act Normativ nr. 980, din 16/12/2015 emis de GUVERNUL ROMANIEI;		
B2	Intabulare, drept de ADMINISTRARE, dobandit prin Lege 1) MINISTERUL ENERGIEI, CIF:999999999999	A1, A1.1
Act Normativ nr. 9, din 07/10/2005 emis de MINISTERUL ECONOMIEI SI COMERTULUI (act aditional nr. 1/10.06.2008 emis de MINISTERUL ECONOMIEI SI FINANTELOR, act aditional nr. 2/18.06.2015 emis de MINISTERUL ENERGIEI, INEPRINDERILOR MICI SI MIJLOCII SI MEDIULUI DE AFACERI, act aditional nr. 3/10.02.2016 emis de MINISTERUL ENERGIEI, act aditional nr. 4/02.03.2017 emis de MINISTERUL ENERGIEI);		
B3	Intabulare, drept de CONCESIUNE, dobandit prin Lege 1) S.D.E.E. MUNTENIA NORD S.A., CIF:14506181	A1, A1.1

C. Partea III. SARCINI .

Inscrieri privind dezmembramintele dreptului de proprietate, drepturi reale de garanție și sarcini	Referințe
NU SUNT	

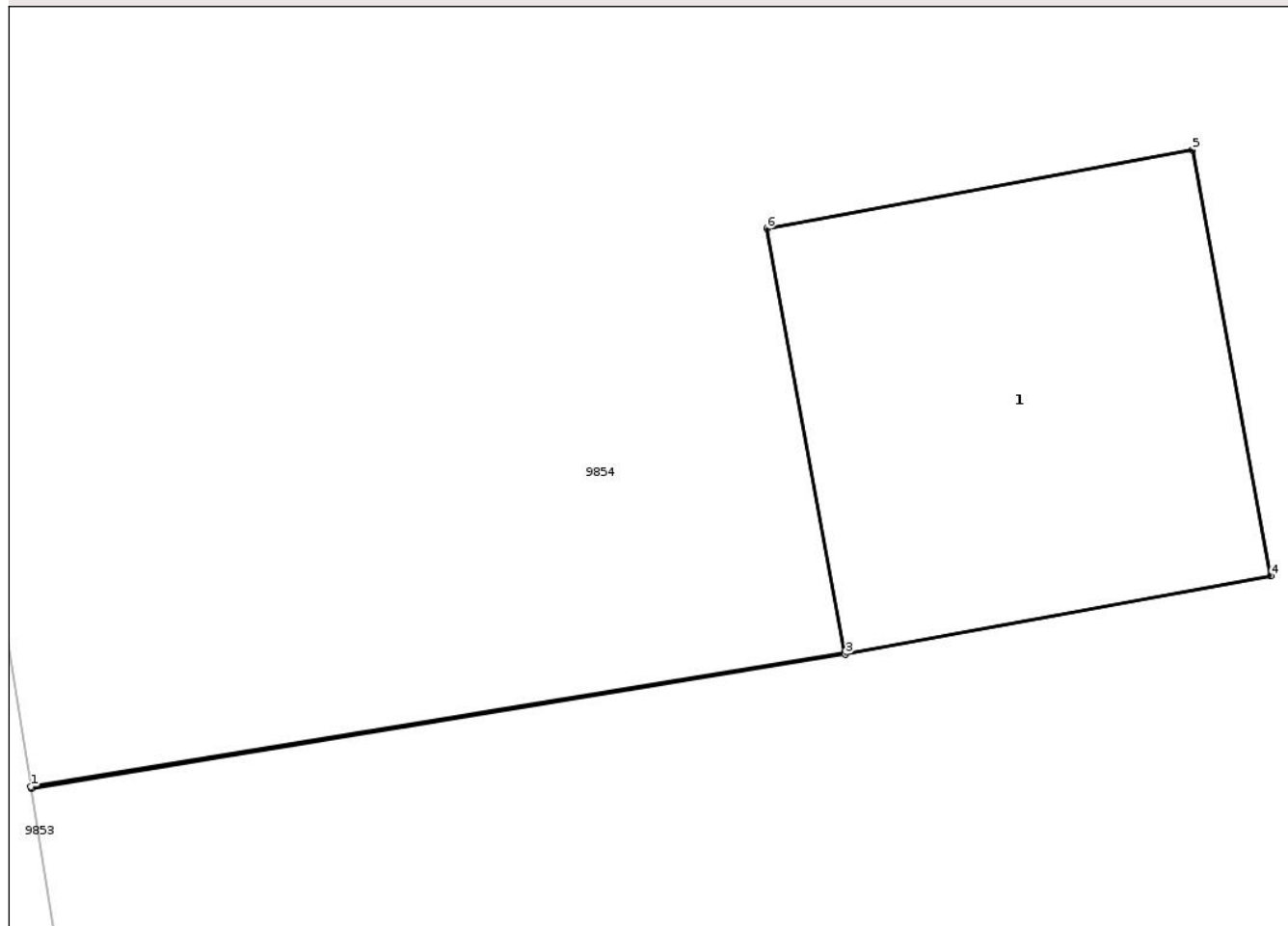
Anexa Nr. 1 La Partea I

Teren

Nr cadastral	Suprafața (mp)*	Observații / Referințe
	1	

* Suprafața este determinată în planul de proiecție Stereo 70.

DETALII LINIARE IMOBIL



Date referitoare la teren

Crt	Categorie folosință	Intra vilan	Suprafața (mp)	Tarla	Parcelă	Nr. topo	Observații / Referințe
99 03	curti constructii	DA	1	-	173/1	-	

Date referitoare la construcții

Crt	Număr	Destinație construcție	Supraf. (mp)	Situație juridică	Observații / Referințe
A1.1		construcții industriale și edilitare	1	Cu acte	Nr. niveluri:1; S. construită la sol:1 mp; S. construită desfășurată:1 mp; STALP LEA 20KV

Lungime Segmente

1) Valorile lungimilor segmentelor sunt obținute din proiecție în plan.

Punct început	X / Y	Punct sfârșit	X / Y	Lungime segment (** (m))
1	580.215,436 387.568,539	2	580.215,437 387.568,534	0.005
2	580.215,437 387.568,534	3	580.217,694 387.568,906	2.287
3	580.217,694 387.568,906	4	580.218,874 387.569,123	1.2

Punct început	X / Y	Punct sfârșit	X / Y	Lungime segment (** (m)
4	580.218,874 387.569,123	5	580.218,657 387.570,303	1.2
5	580.218,657 387.570,303	6	580.217,477 387.570,086	1.2
6	580.217,477 387.570,086	7	580.217,693 387.568,911	1.195
7	580.217,693 387.568,911	1	580.215,436 387.568,539	2.287

** Lungimile segmentelor sunt determinate în planul de proiecție Stereo 70 și sunt rotunjite la 1 milimetru.

*** Distanța dintre puncte este formată din segmente cumulate ce sunt mai mici decât valoarea 1 milimetru.

Neutilizabil în Circuitul Civil

**DATE DESPRE IMOBILUL NR. 9904**

Oficiul de Cadastru și Publicitate Imobiliară PRAHOVA
Biroul de Cadastru și Publicitate Imobiliară Ploiești

A. Partea I. Descrierea imobilului

TEREN Intravilan

Adresa: Loc. Blejoi, Jud. Prahova

Nr. Crt	Nr cadastral Nr. topografic	Suprafața* (mp)	Observații / Referințe
A1		2	Sector cadastral:0 Teren neimprejmuit;

Construcții

Crt	Nr cadastral Nr. topografic	Adresa	Observații / Referințe
A1.1		Loc. Blejoi, Jud. Prahova	Nr. niveluri:1; S. construita la sol:2 mp; S. construita desfasurata:2 mp; STALP LEA 20KV

B. Partea II. Proprietari și acte

Inscrieri privitoare la dreptul de proprietate și alte drepturi reale		Referințe
/		
Act Normativ nr. 123, din 10/07/2012 emis de PARLAMENTUL ROMANIEI;		
B1	Intabulare, drept de PROPRIETATE, dobandit prin Lege, cota actuala 1/1, cota initiala 1/1 1) STATUL ROMAN, CIF:999999999999, (DOMENIU PUBLIC)	A1, A1.1
Act Normativ nr. 980, din 16/12/2015 emis de GUVERNUL ROMANIEI;		
B2	Intabulare, drept de ADMINISTRARE, dobandit prin Lege 1) MINISTERUL ENERGIEI, CIF:999999999999	A1, A1.1
Act Normativ nr. 9, din 07/10/2005 emis de MINISTERUL ECONOMIEI SI COMERTULUI (act aditional nr. 1/10.06.2008 emis de MINISTERUL ECONOMIEI SI FINANTELOR, act aditional nr. 2/18.06.2015 emis de MINISTERUL ENERGIEI, INEPRINDERILOR MICI SI MIJLOCII SI MEDIULUI DE AFACERI, act aditional nr. 3/10.02.2016 emis de MINISTERUL ENERGIEI, act aditional nr. 4/02.03.2017 emis de MINISTERUL ENERGIEI);		
B3	Intabulare, drept de CONCESIUNE, dobandit prin Lege 1) S.D.E.E. MUNTENIA NORD S.A., CIF:14506181	A1, A1.1

C. Partea III. SARCINI .

Inscrieri privind dezmembramintele dreptului de proprietate, drepturi reale de garanție și sarcini	Referințe
NU SUNT	

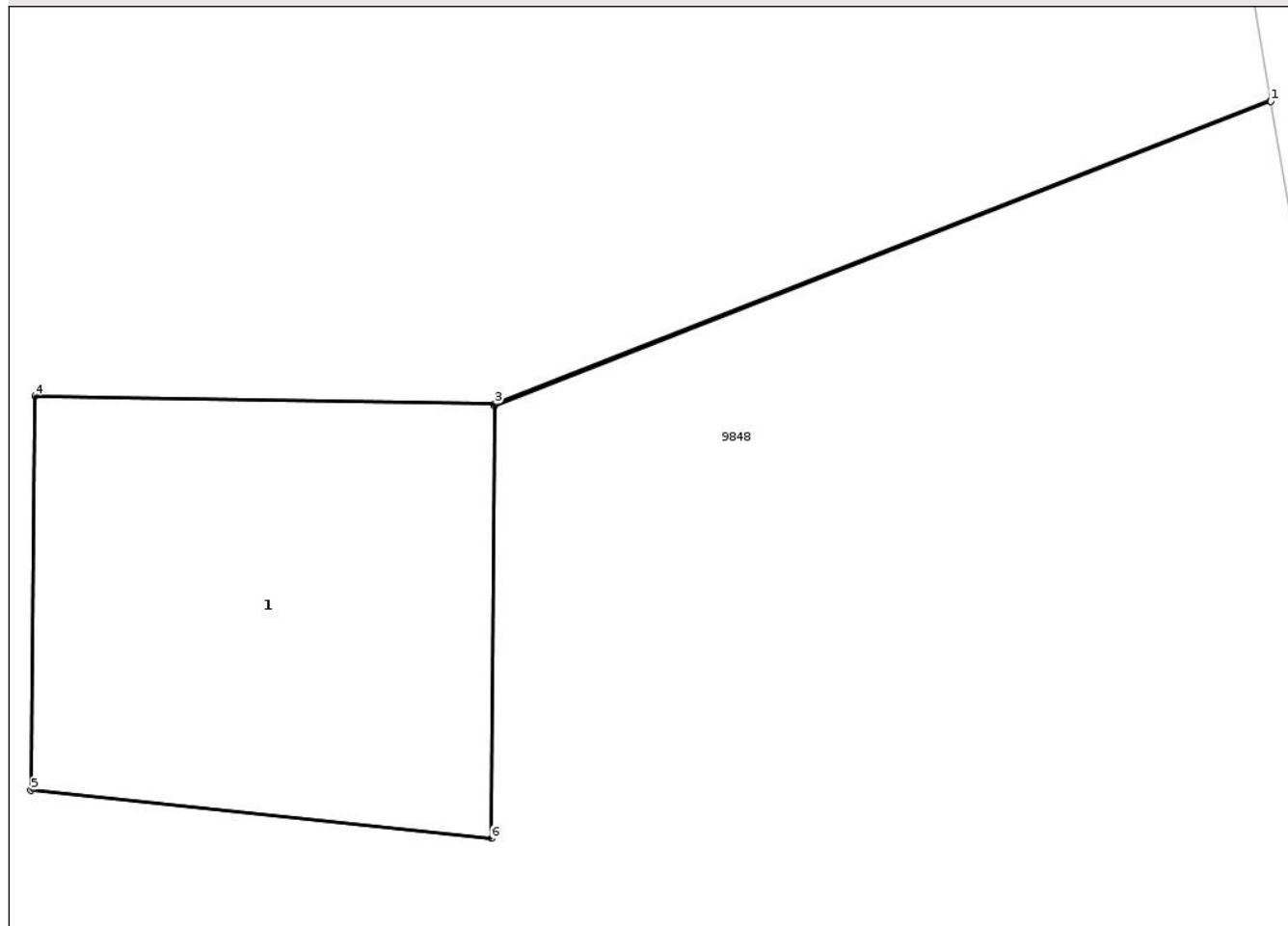
Anexa Nr. 1 La Partea I

Teren

Nr cadastral	Suprafața (mp)*	Observații / Referințe
	2	

* Suprafața este determinată în planul de proiecție Stereo 70.

DETALII LINIARE IMOBIL



Date referitoare la teren

Crt	Categorie folosință	Intra vilan	Suprafața (mp)	Tarla	Parcelă	Nr. topo	Observații / Referințe
99 04	curti constructii	DA	2	-	-	-	

Date referitoare la construcții

Crt	Număr	Destinație construcție	Supraf. (mp)	Situație juridică	Observații / Referințe
A1.1		construcții industriale și edilitare	2	Cu acte	Nr. niveluri:1; S. construita la sol:2 mp; S. construita desfasurata:2 mp; STALP LEA 20KV

Lungime Segmente

1) Valorile lungimilor segmentelor sunt obținute din proiecție în plan.

Punct început	X / Y	Punct sfârșit	X / Y	Lungime segment (** (m))
1	580.246,578 387.530,488	2	580.246,578 387.530,493	0.005
2	580.246,578 387.530,493	3	580.244,001 387.529,484	2.767
3	580.244,001 387.529,484	4	580.242,476 387.529,51	1.525

Punct început	X / Y	Punct sfârșit	X / Y	Lungime segment (** (m)
4	580.242,476 387.529,51	5	580.242,461 387.528,202	1.308
5	580.242,461 387.528,202	6	580.243,99 387.528,042	1.537
6	580.243,99 387.528,042	7	580.244,001 387.529,479	1.437
7	580.244,001 387.529,479	1	580.246,578 387.530,488	2.767

** Lungimile segmentelor sunt determinate în planul de proiecție Stereo 70 și sunt rotunjite la 1 milimetru.

*** Distanța dintre puncte este formată din segmente cumulate ce sunt mai mici decât valoarea 1 milimetru.

Neutilizabil în Circuitul Civil

**DATE DESPRE IMOBILUL NR. 9905**

Oficiul de Cadastru și Publicitate Imobiliară PRAHOVA
Biroul de Cadastru și Publicitate Imobiliară Ploiești

A. Partea I. Descrierea imobilului

TEREN Intravilan

Adresa: Loc. Blejoi, Jud. Prahova

Nr. Crt	Nr cadastral Nr. topografic	Suprafața* (mp)	Observații / Referințe
A1		1	Sector cadastral:0 Teren neimprejmuit;

Construcții

Crt	Nr cadastral Nr. topografic	Adresa	Observații / Referințe
A1.1		Loc. Blejoi, Jud. Prahova	Nr. niveluri:1; S. construita la sol:1 mp; S. construita desfasurata:1 mp; STALP LEA 20KV

B. Partea II. Proprietari și acte

Inscrieri privitoare la dreptul de proprietate și alte drepturi reale		Referințe
/		
Act Normativ nr. 123, din 10/07/2012 emis de PARLAMENTUL ROMANIEI;		
B1	Intabulare, drept de PROPRIETATE, dobandit prin Lege, cota actuala 1/1, cota initiala 1/1 1) STATUL ROMAN, CIF:999999999999, (DOMENIU PUBLIC)	A1, A1.1
Act Normativ nr. 980, din 16/12/2015 emis de GUVERNUL ROMANIEI;		
B2	Intabulare, drept de ADMINISTRARE, dobandit prin Lege 1) MINISTERUL ENERGIEI, CIF:999999999999	A1, A1.1
Act Normativ nr. 9, din 07/10/2005 emis de MINISTERUL ECONOMIEI SI COMERTULUI (act aditional nr. 1/10.06.2008 emis de MINISTERUL ECONOMIEI SI FINANTELOR, act aditional nr. 2/18.06.2015 emis de MINISTERUL ENERGIEI, INEPRINDERILOR MICI SI MIJLOCII SI MEDIULUI DE AFACERI, act aditional nr. 3/10.02.2016 emis de MINISTERUL ENERGIEI, act aditional nr. 4/02.03.2017 emis de MINISTERUL ENERGIEI);		
B3	Intabulare, drept de CONCESIUNE, dobandit prin Lege 1) S.D.E.E. MUNTENIA NORD S.A., CIF:14506181	A1, A1.1

C. Partea III. SARCINI .

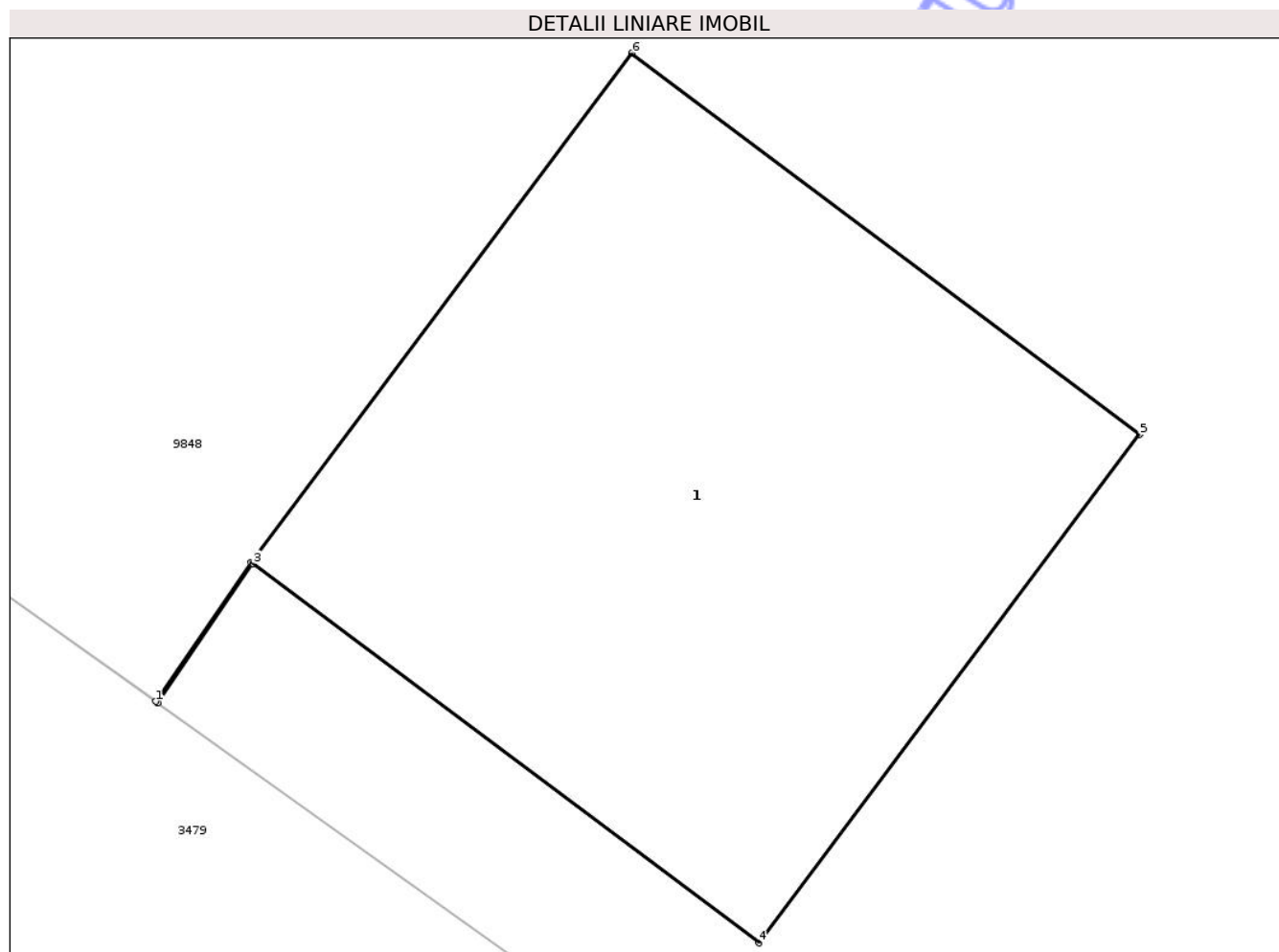
Inscrieri privind dezmembramintele dreptului de proprietate, drepturi reale de garanție și sarcini	Referințe
NU SUNT	

Anexa Nr. 1 La Partea I

Teren

Nr cadastral	Suprafața (mp)*	Observații / Referințe
	1	

* Suprafața este determinată în planul de proiecție Stereo 70.



Date referitoare la teren

Crt	Categorie folosință	Intra vilan	Suprafața (mp)	Tarla	Parcelă	Nr. topo	Observații / Referințe
99 05	curti constructii	DA	1	-	-	-	

Date referitoare la construcții

Crt	Număr	Destinație construcție	Supraf. (mp)	Situație juridică	Observații / Referințe
A1.1		construcții industriale și edilitare	1	Cu acte	Nr. niveluri:1; S. construită la sol:1 mp; S. construită desfășurată:1 mp; STALP LEA 20KV

Lungime Segmente

1) Valorile lungimilor segmentelor sunt obținute din proiecție în plan.

Punct început	X / Y	Punct sfârșit	X / Y	Lungime segment (** (m))
1	582.228,184 385.210,967	2	582.228,188 385.210,964	0.005
2	582.228,188 385.210,964	3	582.228,368 385.211,227	0.319
3	582.228,368 385.211,227	4	582.229,324 385.210,511	1.194

Punct început	X / Y	Punct sfârșit	X / Y	Lungime segment (** (m)
4	582.229,324 385.210,511	5	582.230,044 385.211,471	1.2
5	582.230,044 385.211,471	6	582.229,084 385.212,191	1.2
6	582.229,084 385.212,191	7	582.228,364 385.211,23	1.201
7	582.228,364 385.211,23	1	582.228,184 385.210,967	0.319

** Lungimile segmentelor sunt determinate în planul de proiecție Stereo 70 și sunt rotunjite la 1 milimetru.

*** Distanța dintre puncte este formată din segmente cumulate ce sunt mai mici decât valoarea 1 milimetru.

Neutilizabil în Circuitul Civil

**DATE DESPRE IMOBILUL NR. 9907**

Oficiul de Cadastru și Publicitate Imobiliară PRAHOVA
Biroul de Cadastru și Publicitate Imobiliară Ploiești

A. Partea I. Descrierea imobilului

TEREN Intravilan

Adresa: Loc. Blejoi, Jud. Prahova, Canalul Stramba, tronson 1

Nr. Crt	Nr cadastral Nr. topografic	Suprafața* (mp)	Observații / Referințe
A1	32137	Din acte: 19.000 Masurata: 1.551	Sector cadastral:0 Teren neimprejmuit; Teren extravilan neimprejmuit.

B. Partea II. Proprietari și acte

Inscrieri privitoare la dreptul de proprietate și alte drepturi reale	Referințe
55583 / 26/04/2022	
Act Administrativ nr. 44, din 14/07/2021 emis de CONSILIUL LOCAL AL COMUNEI BLEJOI (act administrativ nr 5846 din 22.03.2022, emis de PRIMARIA COMUNEI BLEJOI);	
B1	A1
Intabulare, drept de PROPRIETATE(domeniul public), dobandit prin Lege, cota actuala 1/1, cota initiala 1/1 1) COMUNA BLEJOI, CIF:2845346	

C. Partea III. SARCINI .

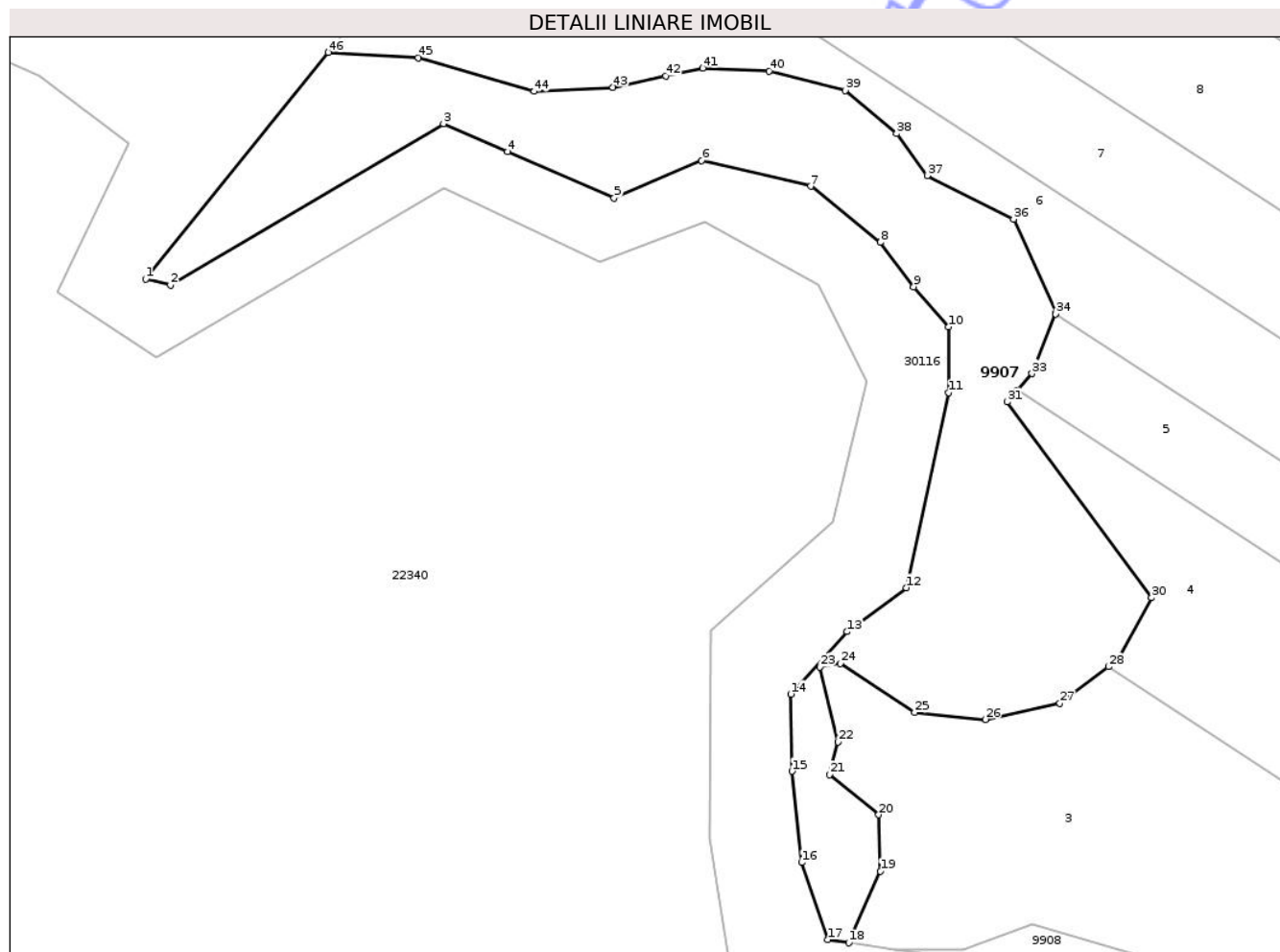
Inscrieri privind dezmembramintele dreptului de proprietate, drepturi reale de garanție și sarcini	Referințe
NU SUNT	

Anexa Nr. 1 La Partea I

Teren

Nr cadastral	Suprafața (mp)*	Observații / Referințe
32137	Din acte: 19.000 Masurata: 1.551	Teren extravilan neimprejmuit.

* Suprafața este determinată în planul de proiecție Stereo 70.



Date referitoare la teren

Crt	Categorie folosință	Intra vilan	Suprafața (mp)	Tarla	Parcelă	Nr. topo	Observații / Referințe
9907	ape curgătoare	DA	1.551	-	HC46	-	

Lungime Segmente

1) Valorile lungimilor segmentelor sunt obținute din proiecție în plan.

Punct început	X / Y	Punct sfârșit	X / Y	Lungime segment	Punct început	X / Y	Punct sfârșit	X / Y	Lungime segment	Punct început	X / Y	Punct sfârșit	X / Y	Lungime segment
1	578.239,396 388.340,391	2	578.241,79 388.339,81	2.463	2	578.241,79 388.339,81	3	578.268,16 388.355,39	30.629	3	578.268,16 388.355,39	4	578.274,332 388.352,694	6.735
4	578.274,332 388.352,694	5	578.284,62 388.348,2	11.227	5	578.284,62 388.348,2	6	578.293,07 388.351,83	9.197	6	578.293,07 388.351,83	7	578.303,61 388.349,35	10.828
7	578.303,61 388.349,35	8	578.310,333 388.343,922	8.641	8	578.310,333 388.343,922	9	578.313,572 388.339,647	5.363	9	578.313,572 388.339,647	10	578.316,941 388.335,761	5.143
10	578.316,941 388.335,761	11	578.316,941 388.329,414	6.347	11	578.316,941 388.329,414	12	578.312,837 388.310,59	19.266	12	578.312,837 388.310,59	13	578.307,139 388.306,337	7.11
13	578.307,139 388.306,337	14	578.301,692 388.300,318	8.118	14	578.301,692 388.300,318	15	578.301,807 388.292,868	7.451	15	578.301,807 388.292,868	16	578.302,724 388.284,043	8.873

Punct început	X / Y	Punct sfârșit	X / Y	Lungime segment	Punct început	X / Y	Punct sfârșit	X / Y	Lungime segment	Punct început	X / Y	Punct sfârșit	X / Y	Lungime segment
16	578.302,724 388.284,043	17	578.305,246 388.276,593	7.865	17	578.305,246 388.276,593	18	578.307,297 388.276,299	2.072	18	578.307,297 388.276,299	19	578.310,351 388.283,205	7.551
19	578.310,351 388.283,205	20	578.310,183 388.288,655	5.453	20	578.310,183 388.288,655	21	578.305,408 388.292,521	6.144	21	578.305,408 388.292,521	22	578.306,261 388.295,697	3.289
22	578.306,261 388.295,697	23	578.304,513 388.302,922	7.433	23	578.304,513 388.302,922	24	578.306,476 388.303,263	1.992	24	578.306,476 388.303,263	25	578.313,655 388.298,54	8.593
25	578.313,655 388.298,54	26	578.320,495 388.297,87	6.873	26	578.320,495 388.297,87	27	578.327,679 388.299,413	7.348	27	578.327,679 388.299,413	28	578.332,36 388.302,955	5.87
28	578.332,36 388.302,955	29	578.333,294 388.303,662	1.171	29	578.333,294 388.303,662	30	578.336,535 388.309,611	6.775	30	578.336,535 388.309,611	31	578.322,58 388.328,521	23.50 2
31	578.322,58 388.328,521	32	578.323,571 388.329,654	1.505	32	578.323,571 388.329,654	33	578.324,977 388.331,259	2.134	33	578.324,977 388.331,259	34	578.327,275 388.337,006	6.189
34	578.327,275 388.337,006	35	578.327,316 388.337,108	0.11	35	578.327,316 388.337,108	36	578.323,215 388.346,183	9.959	36	578.323,215 388.346,183	37	578.314,861 388.350,38	9.349
37	578.314,861 388.350,38	38	578.311,918 388.354,432	5.008	38	578.311,918 388.354,432	39	578.306,956 388.358,587	6.472	39	578.306,956 388.358,587	40	578.299,583 388.360,45	7.605
40	578.299,583 388.360,45	41	578.293,198 388.360,747	6.392	41	578.293,198 388.360,747	42	578.289,603 388.359,984	3.675	42	578.289,603 388.359,984	43	578.284,505 388.358,903	5.211
43	578.284,505 388.358,903	44	578.276,907 388.358,51	7.608	44	578.276,907 388.358,51	45	578.265,725 388.361,761	11.64 5	45	578.265,725 388.361,761	46	578.257,035 388.362,273	8.705
46	578.257,035 388.362,273	1	578.239,396 388.340,391	28.10 6										

** Lungimile segmentelor sunt determinate în planul de proiecție Stereo 70 și sunt rotunjite la 1 milimetru.

*** Distanța dintre puncte este formată din segmente cumulate ce sunt mai mici decât valoarea 1 milimetru.

Neutilizabil în
Civil

**DATE DESPRE IMOBILUL NR. 9911**

Oficiul de Cadastru și Publicitate Imobiliară PRAHOVA
Biroul de Cadastru și Publicitate Imobiliară Ploiești

A. Partea I. Descrierea imobilului

TEREN Intravilan

Adresa: Loc. Blejoi, Str Radu Tudoran, Nr. 355, Jud. Prahova

Nr. Crt	Nr cadastral Nr. topografic	Suprafața* (mp)	Observații / Referințe
A1		1.503	Sector cadastral:1 Teren neimprejmuit;

B. Partea II. Proprietari și acte

Inscrieri privitoare la dreptul de proprietate și alte drepturi reale		Referințe
/		
Hotarare Judecatoreasca nr. 1368, din 21/02/2003 emis de JUDECATORIA PLOIESTI;		
B1	Intabulare, drept de PROPRIETATE, dobandit prin Hotarare Judecatoreasca, cota actuala 1/1, cota initiala 1/1 1) GHITA CONSTANTIN	A1

C. Partea III. SARCINI .

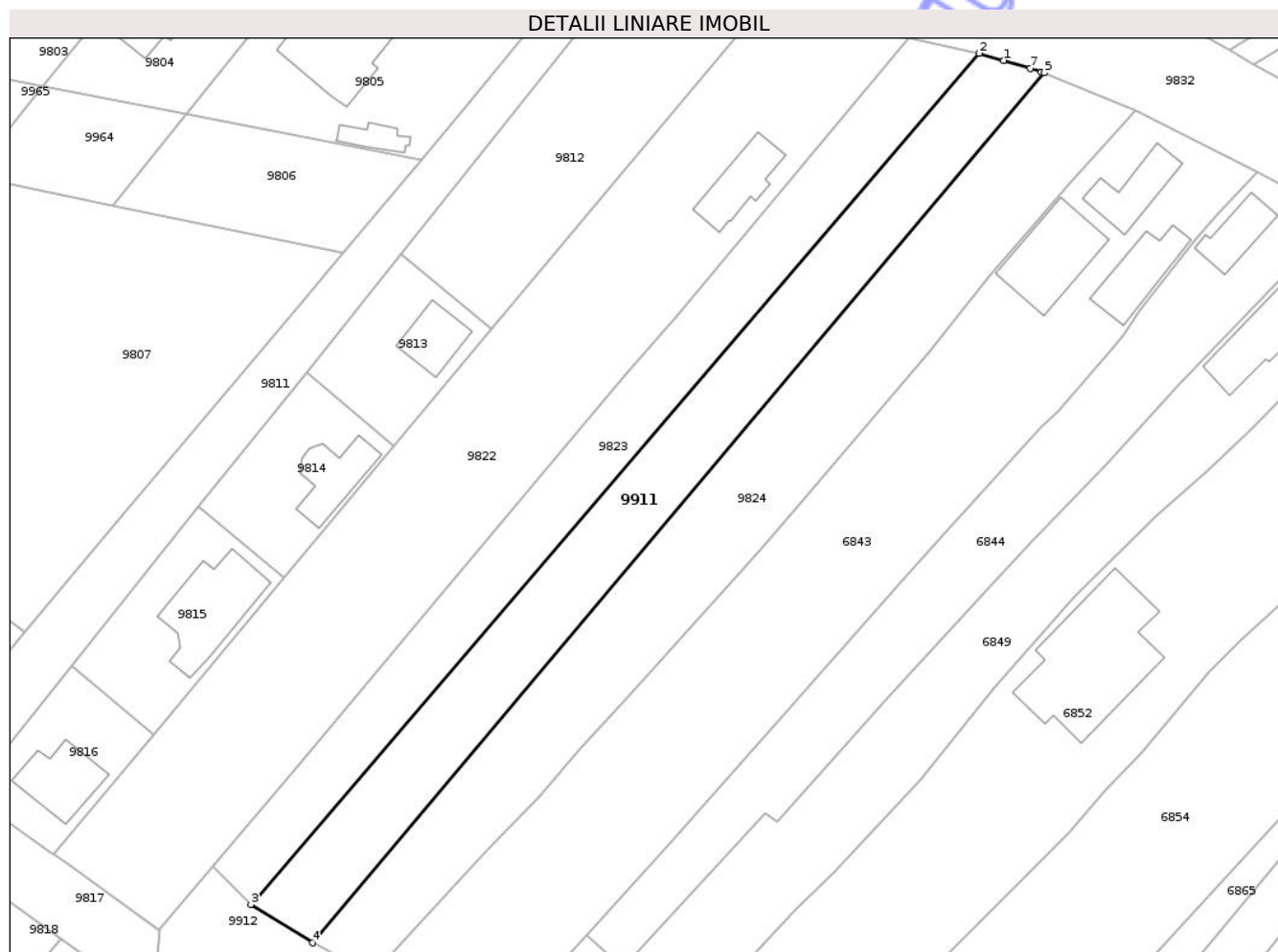
Inscrieri privind dezmembramintele dreptului de proprietate, drepturi reale de garanție și sarcini	Referințe
NU SUNT	

Anexa Nr. 1 La Partea I

Teren

Nr cadastral	Suprafața (mp)*	Observații / Referințe
	1.503	

* Suprafața este determinată în planul de proiecție Stereo 70.



Date referitoare la teren

Crt	Categorie folosință	Intra vilan	Suprafața (mp)	Tarla	Parcelă	Nr. topo	Observații / Referințe
9911	vie	DA	1.503	T1	6/3	-	

Lungime Segmente

1) Valorile lungimilor segmentelor sunt obținute din proiecție în plan.

Punct început	X / Y	Punct sfârșit	X / Y	Lungime segment (** (m)
1	578.457,665 389.776,49	2	578.454,181 389.777,508	3.63
2	578.454,181 389.777,508	3	578.351,644 389.657,733	157.67
3	578.351,644 389.657,733	4	578.360,311 389.652,334	10.211
4	578.360,311 389.652,334	5	578.463,403 389.774,743	160.037
5	578.463,403 389.774,743	6	578.462,964 389.774,883	0.461

Punct început	X / Y	Punct sfârșit	X / Y	Lungime segment (** (m)
6	578.462,964 389.774,883	7	578.461,414 389.775,379	1.627
7	578.461,414 389.775,379	1	578.457,665 389.776,49	3.91

** Lungimile segmentelor sunt determinate în planul de proiecție Stereo 70 și sunt rotunjite la 1 milimetru.

*** Distanța dintre puncte este formată din segmente cumulate ce sunt mai mici decât valoarea 1 milimetru.

Neutilizabil în Circuitul Civil

**DATE DESPRE IMOBILUL NR. 9914**

Oficiul de Cadastru și Publicitate Imobiliară PRAHOVA
Biroul de Cadastru și Publicitate Imobiliară Ploiești

A. Partea I. Descrierea imobilului

TEREN Intravilan

Adresa: Loc. Blejoi, Jud. Prahova

Nr. Crt	Nr cadastral Nr. topografic	Suprafața* (mp)	Observații / Referințe
A1		503	Sector cadastral:0 Teren neimprejmuit;

B. Partea II. Proprietari și acte

Inscrieri privitoare la dreptul de proprietate și alte drepturi reale	Referințe
/	
Act Administrativ nr. 11731, din 01/07/2025 emis de PRIMARIA COMUNEI BLEJOI;	
B1	Inscrierea provizorie, drept de PROPRIETATE DOMENIU PUBLIC, dobandit prin Lege, cota actuala 1/1, cota initiala 1/1 1) COMUNA BLEJOI, CIF:2845346
	A1

C. Partea III. SARCINI .

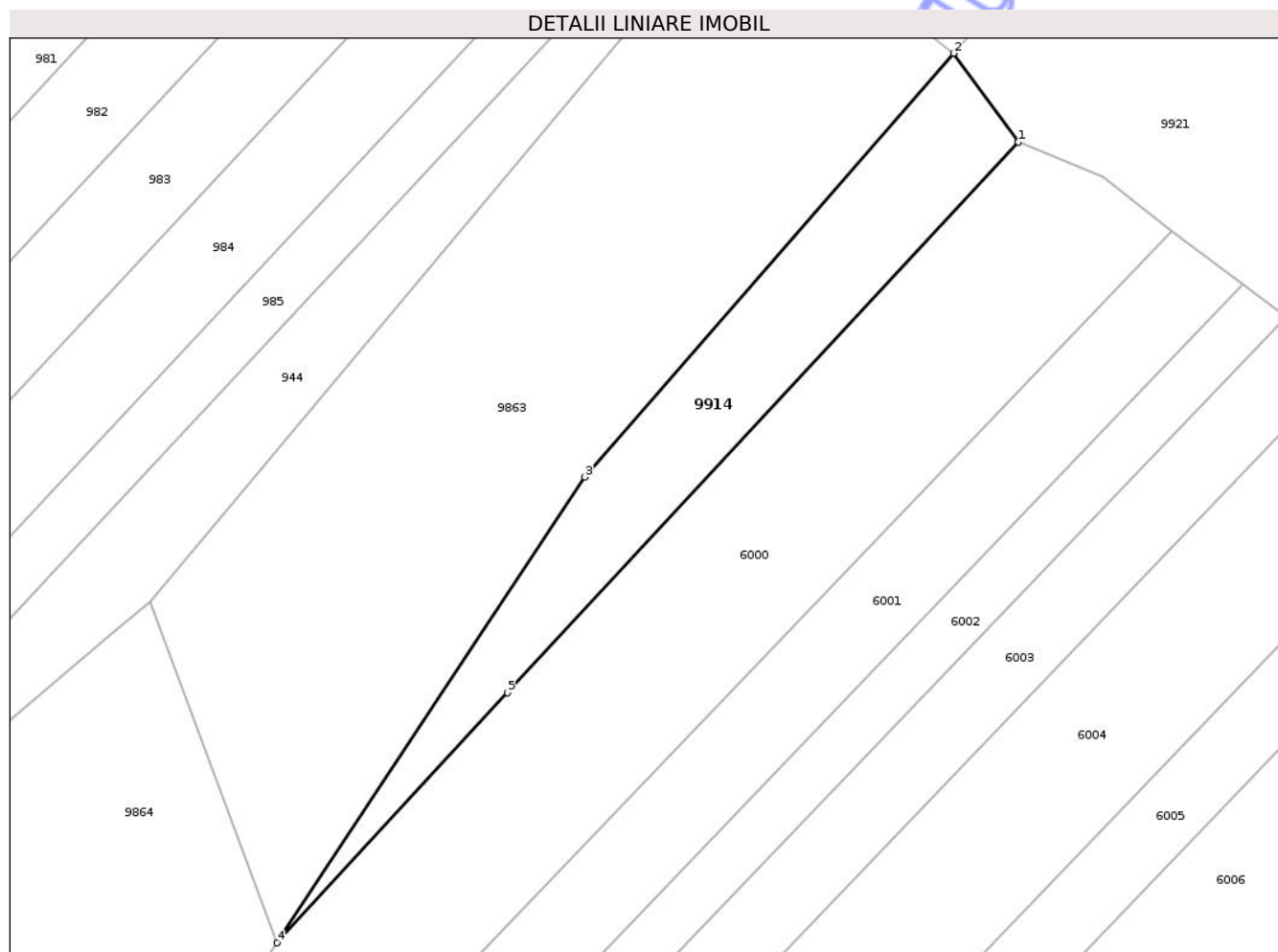
Inscrieri privind dezmembramintele dreptului de proprietate, drepturi reale de garanție și sarcini	Referințe
NU SUNT	

Anexa Nr. 1 La Partea I

Teren

Nr cadastral	Suprafața (mp)*	Observații / Referințe
	503	

* Suprafața este determinată în planul de proiecție Stereo 70.



Date referitoare la teren

Crt	Categorie folosință	Intra vilan	Suprafața (mp)	Tarla	Parcelă	Nr. topo	Observații / Referințe
9914	arabil	DA	503	-	126/135/1	-	

Lungime Segmente

1) Valorile lungimilor segmentelor sunt obținute din proiecție în plan.

Punct început	X / Y	Punct sfârșit	X / Y	Lungime segment (** (m)
1	578.626,003 387.118,383	2	578.620,861 387.125,467	8.753
2	578.620,861 387.125,467	3	578.591,405 387.091,671	44.831
3	578.591,405 387.091,671	4	578.566,884 387.054,517	44.516
4	578.566,884 387.054,517	5	578.585,251 387.074,472	27.121
5	578.585,251 387.074,472	1	578.626,003 387.118,383	59.907

** Lungimile segmentelor sunt determinate în planul de proiecție Stereo 70 și sunt rotunjite la 1 milimetru.

*** Distanța dintre puncte este formată din segmente cumulate ce sunt mai mici decât valoarea 1 milimetru.

Neutilizabil în Circuitul
Civil



DATE DESPRE IMOBILUL NR. 9915

Oficiul de Cadastru și Publicitate Imobiliară PRAHOVA
Biroul de Cadastru și Publicitate Imobiliară Ploiești

A. Partea I. Descrierea imobilului

TEREN Intravilan

Adresa: Loc. Blejoi, Jud. Prahova

Nr. Crt	Nr cadastral Nr. topografic	Suprafața* (mp)	Observații / Referințe
A1	34365	21.501	Sector cadastral:0 Teren neimprejmuit;

B. Partea II. Proprietari și acte

Inscrieri privitoare la dreptul de proprietate și alte drepturi reale	Referințe
155065 / 12/10/2023	
Act Administrativ nr. 684, din 26/09/2023 emis de CONSILIUL JUDEȚEAN PRAHOVA;	
B1	A1
Intabulare, drept de PROPRIETATE(domeniul public), dobandit prin Lege, cota actuala 1/1, cota initiala 1/1	
1) JUDEȚUL PRAHOVA, CIF:2842889	

C. Partea III. SARCINI .

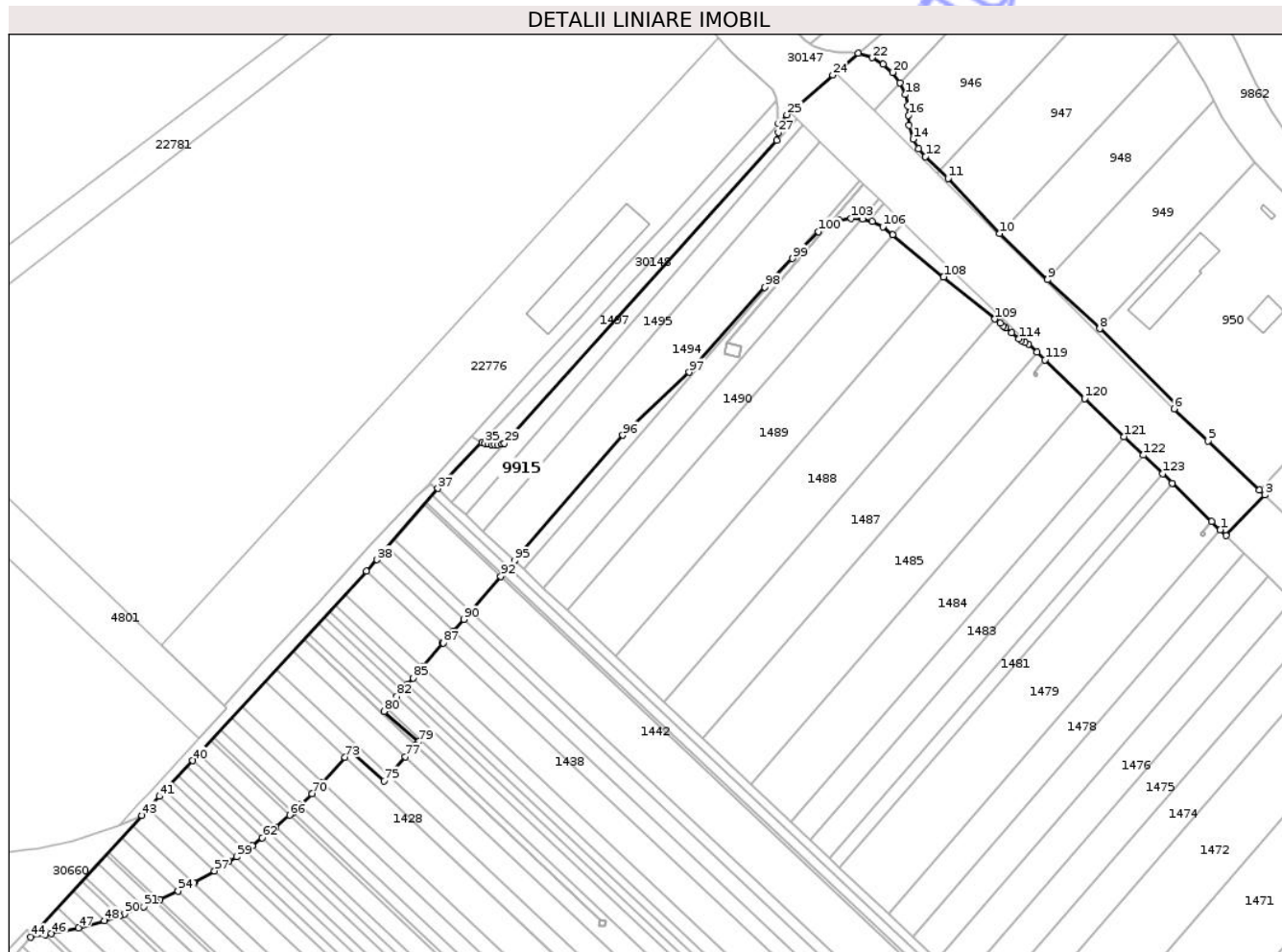
Inscrieri privind dezmembramintele dreptului de proprietate, drepturi reale de garanție și sarcini	Referințe
NU SUNT	

Anexa Nr. 1 La Partea I

Teren

Nr cadastral	Suprafața (mp)*	Observații / Referințe
34365	21.501	

* Suprafața este determinată în planul de proiecție Stereo 70.



Date referitoare la teren

Crt	Categorie folosință	Intra vilan	Suprafața (mp)	Tarla	Parcelă	Nr. topo	Observații / Referințe
9915	drum	DA	21.501	-	-	-	Teren extravilan

Lungime Segmente

1) Valorile lungimilor segmentelor sunt obținute din proiecție în plan.

Punct început	X / Y	Punct sfârșit	X / Y	Lungime segment	Punct început	X / Y	Punct sfârșit	X / Y	Lungime segment	Punct început	X / Y	Punct sfârșit	X / Y	Lungime segment
1	577.981,006 387.232,414	2	577.983,191 387.230,3	3.04	2	577.983,191 387.230,3	3	577.998,087 387.245,782	21.484	3	577.998,087 387.245,782	4	577.996,095 387.247,675	2.748
4	577.996,095 387.247,675	5	577.976,298 387.266,471	27.299	5	577.976,298 387.266,471	6	577.963,283 387.278,834	17.951	6	577.963,283 387.278,834	7	577.964,478 387.280,113	1.75
7	577.964,478 387.280,113	8	577.934,688 387.309,546	41.878	8	577.934,688 387.309,546	9	577.914,741 387.328,326	27.397	9	577.914,741 387.328,326	10	577.896,391 387.345,982	25.465
10	577.896,391 387.345,982	11	577.876,592 387.367,114	28.958	11	577.876,592 387.367,114	12	577.867,859 387.375,516	12.119	12	577.867,859 387.375,516	13	577.865,222 387.378,587	4.048
13	577.865,222 387.378,587	14	577.863,164 387.382,213	4.169	14	577.863,164 387.382,213	15	577.861,602 387.387,455	5.47	15	577.861,602 387.387,455	16	577.861,332 387.391,32	3.874

Punct început	X / Y	Punct sfârșit	X / Y	Lungime segment	Punct început	X / Y	Punct sfârșit	X / Y	Lungime segment	Punct început	X / Y	Punct sfârșit	X / Y	Lungime segment
16	577.861,332 387.391,32	17	577.861,137 387.394,906	3.591	17	577.861,137 387.394,906	18	577.860,132 387.399,291	4.499	18	577.860,132 387.399,291	19	577.858,05 387.403,869	5.029
19	577.858,05 387.403,869	20	577.855,189 387.407,753	4.824	20	577.855,189 387.407,753	21	577.851,669 387.410,927	4.74	21	577.851,669 387.410,927	22	577.847,359 387.413,442	4.99
22	577.847,359 387.413,442	23	577.842,042 387.415,115	5.574	23	577.842,042 387.415,115	24	577.832,3 387.406,76	12.834	24	577.832,3 387.406,76	25	577.814,636 387.391,506	23.339
25	577.814,636 387.391,506	26	577.811,474 387.388,103	4.645	26	577.811,474 387.388,103	27	577.811,4 387.384,697	3.407	27	577.811,4 387.384,697	28	577.810,821 387.381,753	3.0
28	577.810,821 387.381,753	29	577.706,258 387.265,593	156.29	29	577.706,258 387.265,593	30	577.705,335 387.265,363	0.951	30	577.705,335 387.265,363	31	577.703,686 387.265,116	1.667
31	577.703,686 387.265,116	32	577.702,502 387.265,065	1.185	32	577.702,502 387.265,065	33	577.701,267 387.265,121	1.236	33	577.701,267 387.265,121	34	577.700,099 387.265,279	1.179
34	577.700,099 387.265,279	35	577.698,82 387.265,573	1.312	35	577.698,82 387.265,573	36	577.697,528 387.266,007	1.363	36	577.697,528 387.266,007	37	577.680,707 387.248,291	24.43
37	577.680,707 387.248,291	38	577.657,41 387.220,93	35.936	38	577.657,41 387.220,93	39	577.653,36 387.216,51	5.995	39	577.653,36 387.216,51	40	577.586,6 387.143,93	98.614
40	577.586,6 387.143,93	41	577.573,87 387.130,23	18.701	41	577.573,87 387.130,23	42	577.569,53 387.125,56	6.375	42	577.569,53 387.125,56	43	577.567,129 387.122,937	3.556
43	577.567,129 387.122,937	44	577.524,456 387.076,299	63.215	44	577.524,456 387.076,299	45	577.530,008 387.077,192	5.623	45	577.530,008 387.077,192	46	577.532,443 387.077,586	2.467
46	577.532,443 387.077,586	47	577.542,77 387.079,865	10.575	47	577.542,77 387.079,865	48	577.552,773 387.082,625	10.377	48	577.552,773 387.082,625	49	577.558,433 387.084,457	5.949
49	577.558,433 387.084,457	50	577.560,381 387.085,13	2.061	50	577.560,381 387.085,13	51	577.567,802 387.087,978	7.949	51	577.567,802 387.087,978	52	577.572,522 387.089,971	5.124
52	577.572,522 387.089,971	53	577.574,09 387.090,658	1.712	53	577.574,09 387.090,658	54	577.581,049 387.093,939	7.694	54	577.581,049 387.093,939	55	577.587,156 387.097,126	6.889
55	577.587,156 387.097,126	56	577.587,171 387.097,112	0.021	56	577.587,171 387.097,112	57	577.594,995 387.101,679	9.059	57	577.594,995 387.101,679	58	577.600,527 387.105,229	6.573
58	577.600,527 387.105,229	59	577.603,417 387.107,155	3.473	59	577.603,417 387.107,155	60	577.606,769 387.109,482	4.081	60	577.606,769 387.109,482	61	577.609,46 387.111,417	3.314
61	577.609,46 387.111,417	62	577.613,365 387.114,351	4.884	62	577.613,365 387.114,351	63	577.615,952 387.116,385	3.291	63	577.615,952 387.116,385	64	577.616,052 387.116,291	0.137
64	577.616,052 387.116,291	65	577.618,491 387.118,464	3.267	65	577.618,491 387.118,464	66	577.623,846 387.123,075	7.067	66	577.623,846 387.123,075	67	577.625,069 387.124,158	1.634
67	577.625,069 387.124,158	68	577.628,163 387.127,054	4.238	68	577.628,163 387.127,054	69	577.628,218 387.127,003	0.075	69	577.628,218 387.127,003	70	577.632,46 387.131,232	5.99
70	577.632,46 387.131,232	71	577.632,532 387.131,164	0.099	71	577.632,532 387.131,164	72	577.636,543 387.135,433	5.858	72	577.636,543 387.135,433	73	577.645,112 387.145,244	13.026
73	577.645,112 387.145,244	74	577.647,116 387.147,619	3.108	74	577.647,116 387.147,619	75	577.660,036 387.136,197	17.245	75	577.660,036 387.136,197	76	577.662,006 387.138,287	2.872
76	577.662,006 387.138,287	77	577.668,302 387.145,41	9.507	77	577.668,302 387.145,41	78	577.672,162 387.149,776	5.828	78	577.672,162 387.149,776	79	577.673,35 387.151,12	1.794
79	577.673,35 387.151,12	80	577.660,073 387.162,859	17.722	80	577.660,073 387.162,859	81	577.661,099 387.164,025	1.553	81	577.661,099 387.164,025	82	577.665,013 387.168,563	5.993
82	577.665,013 387.168,563	83	577.666,888 387.170,729	2.865	83	577.666,888 387.170,729	84	577.669,02 387.173,191	3.257	84	577.669,02 387.173,191	85	577.671,153 387.175,654	3.258
85	577.671,153 387.175,654	86	577.674,905 387.179,986	5.731	86	577.674,905 387.179,986	87	577.682,75 387.189,045	11.984	87	577.682,75 387.189,045	88	577.682,652 387.189,137	0.134
88	577.682,652 387.189,137	89	577.686,672 387.193,574	5.987	89	577.686,672 387.193,574	90	577.690,594 387.198,103	5.991	90	577.690,594 387.198,103	91	577.693,321 387.201,253	4.166
91	577.693,321 387.201,253	92	577.704,885 387.214,606	17.664	92	577.704,885 387.214,606	93	577.705,567 387.215,394	1.042	93	577.705,567 387.215,394	94	577.707,866 387.218,048	3.511
94	577.707,866 387.218,048	95	577.710,054 387.220,575	3.343	95	577.710,054 387.220,575	96	577.751,701 387.268,667	63.618	96	577.751,701 387.268,667	97	577.777,263 387.292,817	35.166
97	577.777,263 387.292,817	98	577.806,234 387.325,479	43.659	98	577.806,234 387.325,479	99	577.816,906 387.336,403	15.272	99	577.816,906 387.336,403	100	577.826,82 387.346,698	14.292
100	577.826,82 387.346,698	101	577.830,724 387.349,447	4.775	101	577.830,724 387.349,447	102	577.834,683 387.351,074	4.28	102	577.834,683 387.351,074	103	577.839,327 387.351,86	4.71
103	577.839,327 387.351,86	104	577.843,677 387.351,614	4.357	104	577.843,677 387.351,614	105	577.847,496 387.350,592	3.953	105	577.847,496 387.350,592	106	577.851,496 387.348,558	4.487
106	577.851,496 387.348,558	107	577.855,178 387.345,496	4.789	107	577.855,178 387.345,496	108	577.874,814 387.329,344	25.426	108	577.874,814 387.329,344	109	577.894,533 387.313,221	25.471
109	577.894,533 387.313,221	110	577.896,52 387.311,596	2.567	110	577.896,52 387.311,596	111	577.897,701 387.310,633	1.524	111	577.897,701 387.310,633	112	577.898,566 387.309,923	1.119
112	577.898,566 387.309,923	113	577.900,914 387.308,004	3.032	113	577.900,914 387.308,004	114	577.903,775 387.305,664	3.696	114	577.903,775 387.305,664	115	577.904,765 387.304,875	1.266

Punct început	X / Y	Punct sfârșit	X / Y	Lungime segment	Punct început	X / Y	Punct sfârșit	X / Y	Lungime segment	Punct început	X / Y	Punct sfârșit	X / Y	Lungime segment
115	577.904,765 387.304,875	116	577.905,933 387.304,189	1.355	116	577.905,933 387.304,189	117	577.907,466 387.303,661	1.621	117	577.907,466 387.303,661	118	577.910,61 387.300,618	4.375
118	577.910,61 387.300,618	119	577.913,782 387.297,546	4.416	119	577.913,782 387.297,546	120	577.928,991 387.282,809	21.178	120	577.928,991 387.282,809	121	577.944,085 387.268,184	21.017
121	577.944,085 387.268,184	122	577.951,456 387.261,041	10.264	122	577.951,456 387.261,041	123	577.958,833 387.253,893	10.272	123	577.958,833 387.253,893	124	577.962,524 387.250,317	5.139
124	577.962,524 387.250,317	125	577.977,712 387.235,602	21.147	125	577.977,712 387.235,602	1	577.981,006 387.232,414	4.584					

** Lungimile segmentelor sunt determinate în planul de proiecție Stereo 70 și sunt rotunjite la 1 milimetru.

*** Distanța dintre puncte este formată din segmente cumulate ce sunt mai mici decât valoarea 1 milimetru.

Neutilizabil în Circuitul Civil



DATE DESPRE IMOBILUL NR. 9920

Oficiul de Cadastru și Publicitate Imobiliară PRAHOVA
Biroul de Cadastru și Publicitate Imobiliară Ploiești

A. Partea I. Descrierea imobilului

TEREN Intravilan

Adresa: Loc. Blejoi, Jud. Prahova, T17, A108/56, A108/57, A108/58

Nr. Crt	Nr cadastral Nr. topografic	Suprafața* (mp)	Observații / Referințe
A1	37954	205	Sector cadastral:0 Teren neimprejmuit;

Construcții

Crt	Nr cadastral Nr. topografic	Adresa	Observații / Referințe
A1.1	37954-C1	Loc. Blejoi, Jud. Prahova, T17, A108/56, A108/57, A108/58	Nr. niveluri:1; S. construita la sol:205 mp; S. construita desfasurata:205 mp; Pod rutier DN1A

B. Partea II. Proprietari și acte

Inscrieri privitoare la dreptul de proprietate și alte drepturi reale		Referințe
164759 / 15/09/2025		
Act Normativ nr. 1705, din 29/11/2006 emis de Guvernul României (Anexa nr.12 la HG 1705 din 29.11.2006 emisă de Guvernul României. ; act administrativ nr 9 din 05.09.2025, emis de Administrația Bazinală de Apa Buzău Ialomița);		
B1	Intabulare, drept de PROPRIETATE(domeniul public), dobandit prin Lege, cota actuala 1/1, cota initiala 1/1 1) STATUL ROMÂN , CIF:999999999999 <i>OBSERVATIIL: , domeniu public</i>	A1
B2	Intabulare, drept de ADMINISTRARE 1) ADMINISTRAȚIA NAȚIONALĂ APELE ROMÂNE PRIN ADMINISTRAȚIA BAZINALĂ DE APĂ BUZĂU IALOMIȚA , CIF:999999999999	A1
/		
Act Normativ nr. 1705, din 29/11/2006 emis de Guvernul României (act normativ nr 43 din 28.08.1997, emis de GUVERNUL ROMANIEI;act normativ nr 86 din 17.09.2014, emis de GUVERNUL ROMANIEI;act normativ nr 68 din 06.11.2019, emis de GUVERNUL ROMANIEI;act normativ nr 55 din 14.09.2016, emis de GUVERNUL ROMANIEI;act normativ nr 1705 din 29.11.2006, emis de GUVERNUL ROMANIEI;act normativ nr 212 din 28.12.2020, emis de GUVERNUL ROMANIEI);		
B3	Intabulare, drept de PROPRIETATE(domeniul public), dobandit prin Lege, cota actuala 1/1, cota initiala 1/1 1) STATUL ROMÂN , CIF:999999999999 <i>OBSERVATIIL: domeniu public</i>	A1.1
B4	Intabulare, drept de ADMINISTRARE, dobandit prin Lege 1) MINISTERUL TRANSPORTURILOR SI INFRASTRUCTURII , CIF:999999999999 <i>OBSERVATIIL: domeniu public</i>	A1.1
B5	Intabulare, drept de CONCESIUNE, dobandit prin Lege 1) C.N.A.I.R. S.A. , CIF:16054368	A1.1

C. Partea III. SARCINI .

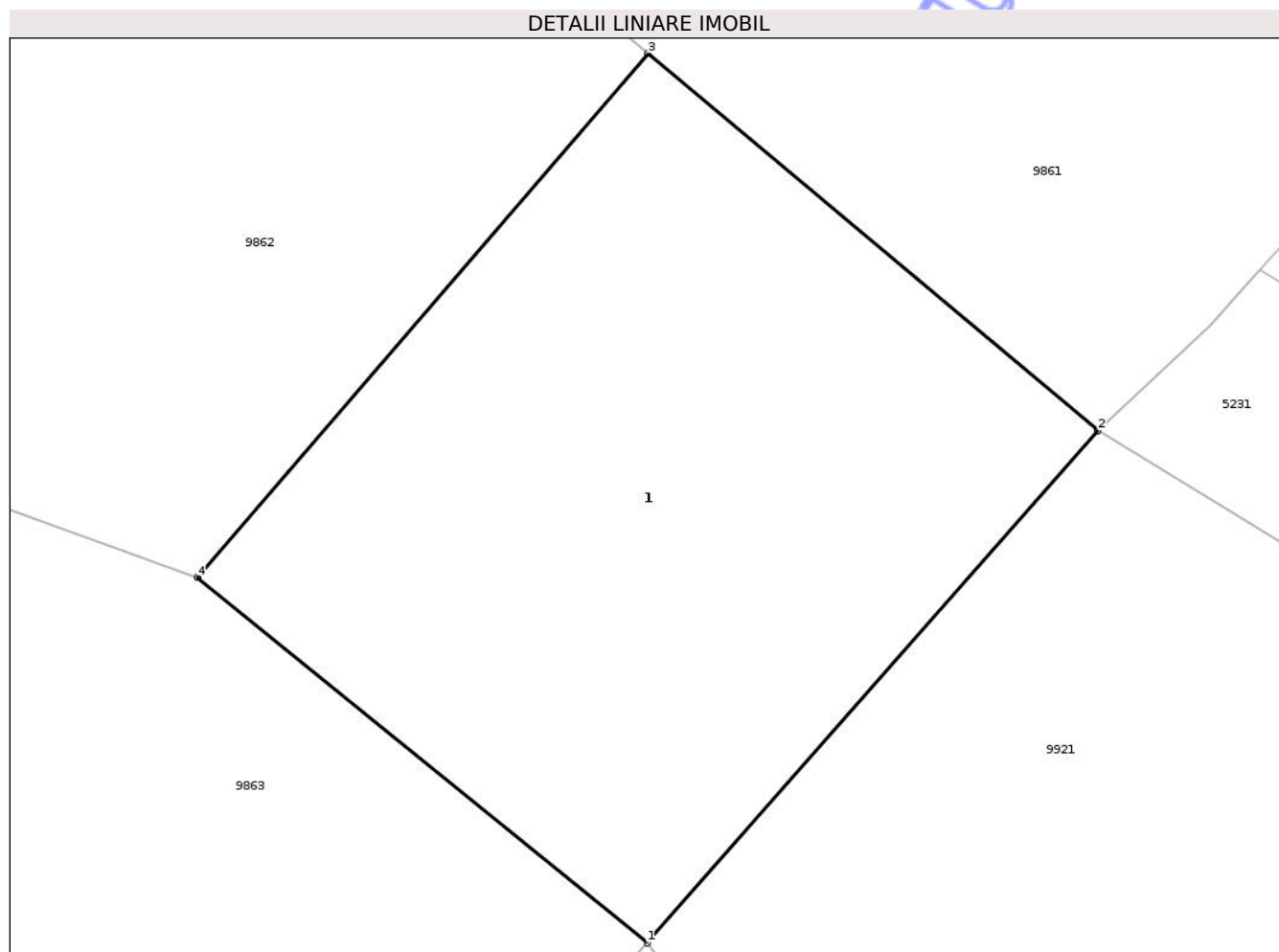
Inscrieri privind dezmembramintele dreptului de proprietate, drepturi reale de garanție și sarcini	Referințe
NU SUNT	

Anexa Nr. 1 La Partea I

Teren

Nr cadastral	Suprafața (mp)*	Observații / Referințe
37954	205	

* Suprafața este determinată în planul de proiecție Stereo 70.



Date referitoare la teren

Crt	Categorie folosință	Intra vilan	Suprafața (mp)	Tarla	Parcelă	Nr. topo	Observații / Referințe
99 20	ape curgătoare	DA	205	-	HC64	-	curs de apa - Dâmbu

Date referitoare la construcții

Crt	Număr	Destinație construcție	Supraf. (mp)	Situație juridică	Observații / Referințe
A1.1	37954-C1	construcții industriale și edilitare	205	Cu acte	Nr. niveluri:1; S. construită la sol:205 mp; S. construită desfășurată:205 mp; Pod rutier DN1A

Lungime Segmente

1) Valorile lungimilor segmentelor sunt obținute din proiecție în plan.

Punct început	X / Y	Punct sfârșit	X / Y	Lungime segment (** (m))
1	578.620,861 387.125,467	2	578.631,056 387.137,042	15.425
2	578.631,056 387.137,042	3	578.620,88 387.145,569	13.276
3	578.620,88 387.145,569	4	578.610,684 387.133,725	15.628

Punct început	X / Y	Punct sfârșit	X / Y	Lungime segment (** (m)
4	578.610,684 387.133,725	1	578.620,861 387.125,467	13.106

** Lungimile segmentelor sunt determinate în planul de proiecție Stereo 70 și sunt rotunjite la 1 milimetru.

*** Distanța dintre puncte este formată din segmente cumulate ce sunt mai mici decât valoarea 1 milimetru.

Neutilizabil în Circuitul Civil

**DATE DESPRE IMOBILUL NR. 9923**

Oficiul de Cadastru și Publicitate Imobiliară PRAHOVA
Biroul de Cadastru și Publicitate Imobiliară Ploiești

A. Partea I. Descrierea imobilului

TEREN Intravilan

Adresa: Loc. Blejoi, Jud. Prahova, curs de apa - Dâmbu

Nr. Crt	Nr cadastral Nr. topografic	Suprafața* (mp)	Observații / Referințe
A1	37941	11.206	Sector cadastral:0 Teren neimprejmuit;

B. Partea II. Proprietari și acte

Inscrieri privitoare la dreptul de proprietate și alte drepturi reale		Referințe
164762 / 15/09/2025		
Act Normativ nr. 1705, din 29/11/2006 emis de Guvernul României (Anexa nr.12 la HG 1705 din 29.11.2006 emisă de Guvernul României. ; act administrativ nr 9 din 05.09.2025, emis de Administrația Bazinală de Apa Buzău Ialomița);		
B1	Intabulare, drept de PROPRIETATE(domeniul public), dobandit prin Lege, cota actuala 1/1, cota initiala 1/1 1) STATUL ROMÂN , CIF:999999999999	A1
B2	Intabulare, drept de ADMINISTRARE 1) ADMINISTRAȚIA NAȚIONALĂ APELE ROMÂNE PRIN ADMINISTRAȚIA BAZINALĂ DE APĂ BUZĂU IALOMIȚA , CIF:999999999999	A1

C. Partea III. SARCINI .

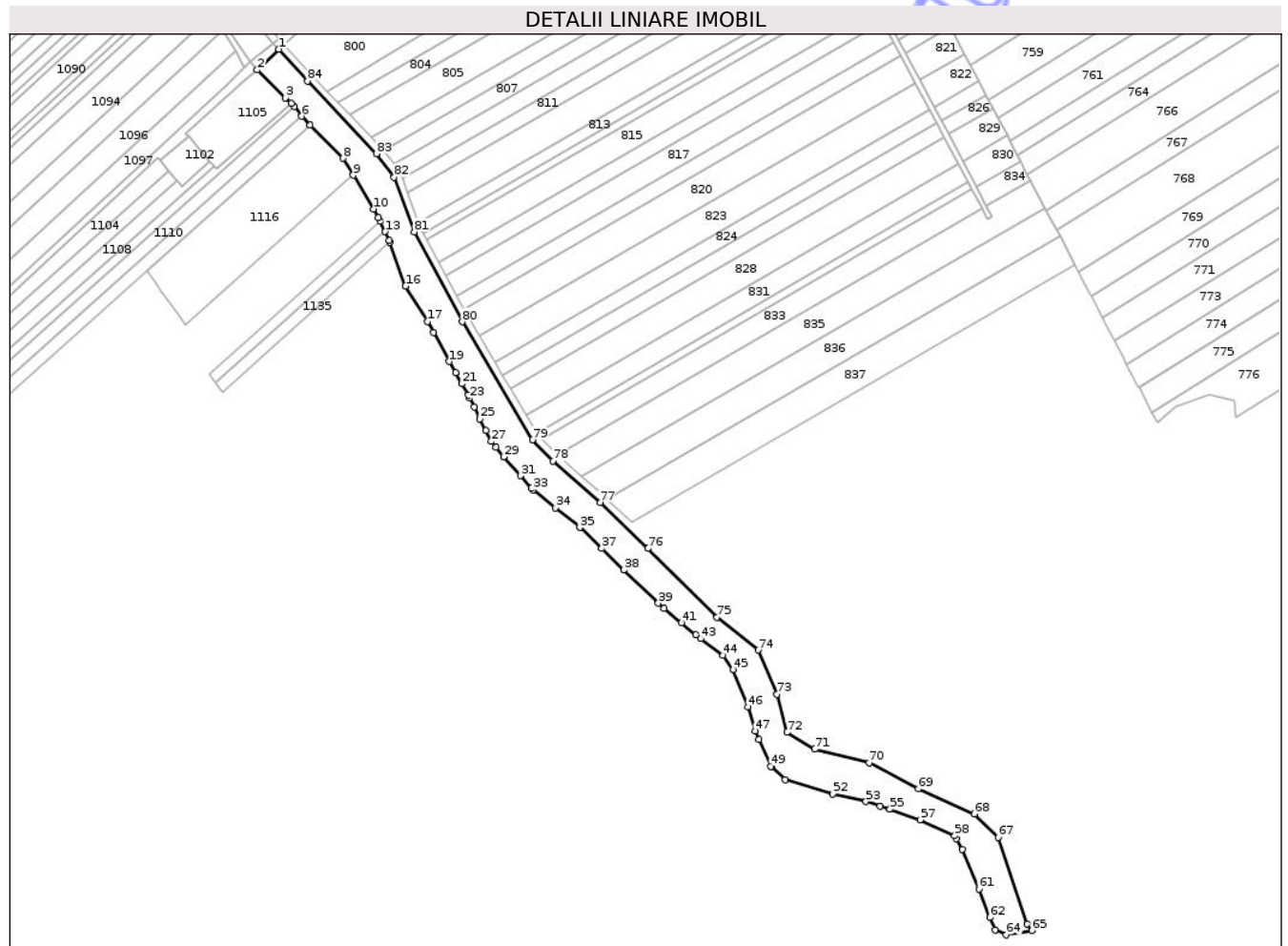
Inscrieri privind dezmembramintele dreptului de proprietate, drepturi reale de garanție și sarcini	Referințe
NU SUNT	

Anexa Nr. 1 La Partea I

Teren

Nr cadastral	Suprafața (mp)*	Observații / Referințe
37941	11.206	

* Suprafața este determinată în planul de proiecție Stereo 70.



Date referitoare la teren

Crt	Categorie folosință	Intravilan	Suprafața (mp)	Tarla	Parcelă	Nr. topo	Observații / Referințe
99 23	ape curgătoare	DA	1.708	-	HC127	-	
99 23	ape curgătoare	DA	9.254	-	HC127	-	
99 23	ape curgătoare	DA	243	-	HC127	-	

Lungime Segmente

1) Valorile lungimilor segmentelor sunt obținute din proiecție în plan.

Punct început	X / Y	Punct sfârșit	X / Y	Lungime segment
1	579.830,973 386.242,385	2	579.819,239 386.231,098	16.281
4	579.837,715 386.212,894	5	579.839,281 386.211,322	2.219
7	579.848,022 386.201,114	8	579.865,963 386.183,122	25.408
2	579.819,239 386.231,098	3	579.834,591 386.215,936	21.577
5	579.839,281 386.211,322	6	579.843,378 386.205,954	6.753
8	579.865,963 386.183,122	9	579.871,449 386.173,928	10.706
3	579.834,591 386.215,936	4	579.837,715 386.212,894	4.36
6	579.843,378 386.205,954	7	579.848,022 386.201,114	6.708
9	579.871,449 386.173,928	10	579.882,436 386.155,513	21.444

Punct început	X / Y	Punct sfârșit	X / Y	Lungime segment	Punct început	X / Y	Punct sfârșit	X / Y	Lungime segment	Punct început	X / Y	Punct sfârșit	X / Y	Lungime segment
10	579.882,436 386.155,513	11	579.885,184 386.150,907	5.363	11	579.885,184 386.150,907	12	579.886,083 386.148,974	2.132	12	579.886,083 386.148,974	13	579.888,743 386.143,249	6.313
13	579.888,743 386.143,249	14	579.891,032 386.138,323	5.432	14	579.891,032 386.138,323	15	579.891,335 386.137,471	0.904	15	579.891,335 386.137,471	16	579.899,803 386.113,628	25.302
16	579.899,803 386.113,628	17	579.911,721 386.094,44	22.588	17	579.911,721 386.094,44	18	579.915,067 386.088,415	6.892	18	579.915,067 386.088,415	19	579.923,76 386.072,764	17.903
19	579.923,76 386.072,764	20	579.927,134 386.066,689	6.949	20	579.927,134 386.066,689	21	579.930,501 386.060,626	6.935	21	579.930,501 386.060,626	22	579.933,958 386.054,401	7.12
22	579.933,958 386.054,401	23	579.934,844 386.052,806	1.825	23	579.934,844 386.052,806	24	579.937,219 386.048,016	5.346	24	579.937,219 386.048,016	25	579.940,41 386.041,58	7.184
25	579.940,41 386.041,58	26	579.943,598 386.035,151	7.176	26	579.943,598 386.035,151	27	579.946,507 386.029,285	6.548	27	579.946,507 386.029,285	28	579.948,951 386.026,211	3.927
28	579.948,951 386.026,211	29	579.953,173 386.020,899	6.785	29	579.953,173 386.020,899	30	579.953,24 386.020,824	0.101	30	579.953,24 386.020,824	31	579.962,343 386.010,668	13.639
31	579.962,343 386.010,668	32	579.968,27 386.004,055	8.88	32	579.968,27 386.004,055	33	579.969,171 386.003,05	1.35	33	579.969,171 386.003,05	34	579.981,355 385.993,298	15.606
34	579.981,355 385.993,298	35	579.994,694 385.982,621	17.086	35	579.994,694 385.982,621	36	579.994,719 385.982,597	0.035	36	579.994,719 385.982,597	37	580.006,568 385.971,152	16.474
37	580.006,568 385.971,152	38	580.018,674 385.959,459	16.831	38	580.018,674 385.959,459	39	580.037,352 385.941,418	25.968	39	580.037,352 385.941,418	40	580.040,4 385.938,473	4.238
40	580.040,4 385.938,473	41	580.049,95 385.930,732	12.293	41	580.049,95 385.930,732	42	580.057,822 385.924,351	10.133	42	580.057,822 385.924,351	43	580.060,535 385.922,152	3.492
43	580.060,535 385.922,152	44	580.072,619 385.913,078	15.112	44	580.072,619 385.913,078	45	580.077,994 385.905,29	9.463	45	580.077,994 385.905,29	46	580.086,142 385.885,064	21.806
46	580.086,142 385.885,064	47	580.090,165 385.871,962	13.706	47	580.090,165 385.871,962	48	580.092,175 385.867,356	5.025	48	580.092,175 385.867,356	49	580.098,49 385.852,883	15.791
49	580.098,49 385.852,883	50	580.099,116 385.852,292	0.861	50	580.099,116 385.852,292	51	580.106,302 385.845,509	9.882	51	580.106,302 385.845,509	52	580.132,286 385.837,711	27.129
52	580.132,286 385.837,711	53	580.150,333 385.833,648	18.499	53	580.150,333 385.833,648	54	580.158,074 385.831,171	8.128	54	580.158,074 385.831,171	55	580.163,279 385.829,506	5.465
55	580.163,279 385.829,506	56	580.163,622 385.829,387	0.363	56	580.163,622 385.829,387	57	580.179,82 385.823,762	17.147	57	580.179,82 385.823,762	58	580.198,624 385.815,088	20.708
58	580.198,624 385.815,088	59	580.199,519 385.813,482	1.839	59	580.199,519 385.813,482	60	580.202,791 385.807,61	6.722	60	580.202,791 385.807,61	61	580.211,715 385.786,271	23.13
61	580.211,715 385.786,271	62	580.217,714 385.770,778	16.614	62	580.217,714 385.770,778	63	580.220,534 385.763,918	7.417	63	580.220,534 385.763,918	64	580.226,642 385.761,237	6.67
64	580.226,642 385.761,237	65	580.240,511 385.763,722	14.09	65	580.240,511 385.763,722	66	580.238,135 385.767,326	4.317	66	580.238,135 385.767,326	67	580.222,175 385.814,158	49.477
67	580.222,175 385.814,158	68	580.209,364 385.826,968	18.117	68	580.209,364 385.826,968	69	580.178,777 385.840,552	33.468	69	580.178,777 385.840,552	70	580.152,003 385.854,752	30.307
70	580.152,003 385.854,752	71	580.122,352 385.862,089	30.545	71	580.122,352 385.862,089	72	580.107,336 385.871,269	17.6	72	580.107,336 385.871,269	73	580.101,845 385.891,952	21.399
73	580.101,845 385.891,952	74	580.091,843 385.915,934	25.984	74	580.091,843 385.915,934	75	580.069,315 385.933,828	28.77	75	580.069,315 385.933,828	76	580.031,794 385.971,167	52.934
76	580.031,794 385.971,167	77	580.005,727 385.996,185	36.13	77	580.005,727 385.996,185	78	579.979,948 386.018,579	34.147	78	579.979,948 386.018,579	79	579.968,833 386.030,131	16.031
79	579.968,833 386.030,131	80	579.930,74 386.094,31	74.633	80	579.930,74 386.094,31	81	579.904,679 386.143,083	55.299	81	579.904,679 386.143,083	82	579.893,73 386.172,821	31.69
82	579.893,73 386.172,821	83	579.883,998 386.185,627	16.084	83	579.883,998 386.185,627	84	579.846,53 386.225,059	54.394	84	579.846,53 386.225,059	1	579.830,973 386.242,385	23.285

** Lungimile segmentelor sunt determinate în planul de proiecție Stereo 70 și sunt rotunjite la 1 milimetru.

*** Distanța dintre puncte este formată din segmente cumulate ce sunt mai mici decât valoarea 1 milimetru.

**DATE DESPRE IMOBILUL NR. 9924**

Oficiul de Cadastru și Publicitate Imobiliară PRAHOVA
Biroul de Cadastru și Publicitate Imobiliară Ploiești

A. Partea I. Descrierea imobilului

TEREN Intravilan

Adresa: Loc. Blejoi, Jud. Prahova

Nr. Crt	Nr cadastral Nr. topografic	Suprafața* (mp)	Observații / Referințe
A1		7	Sector cadastral:0 Teren neimprejmuit;

B. Partea II. Proprietari și acte

Inscrieri privitoare la dreptul de proprietate și alte drepturi reale	Referințe
/	
Act Normativ nr. 7, din 13/03/1996 emis de PARLAMENTUL ROMANIEI;	
B1	A1
Intabulare, drept de PROPRIETATE, dobândit prin Lege, cota actuala 1/1, cota initiala 1/1	
1) NEIDENTIFICAT NEIDENTIFICAT	
B2	A1
SE NOTEAZA MENTIUNEA DE PROPRIETAR NEIDENTIFICAT	

C. Partea III. SARCINI .

Inscrieri privind dezmembramintele dreptului de proprietate, drepturi reale de garanție și sarcini	Referințe
NU SUNT	

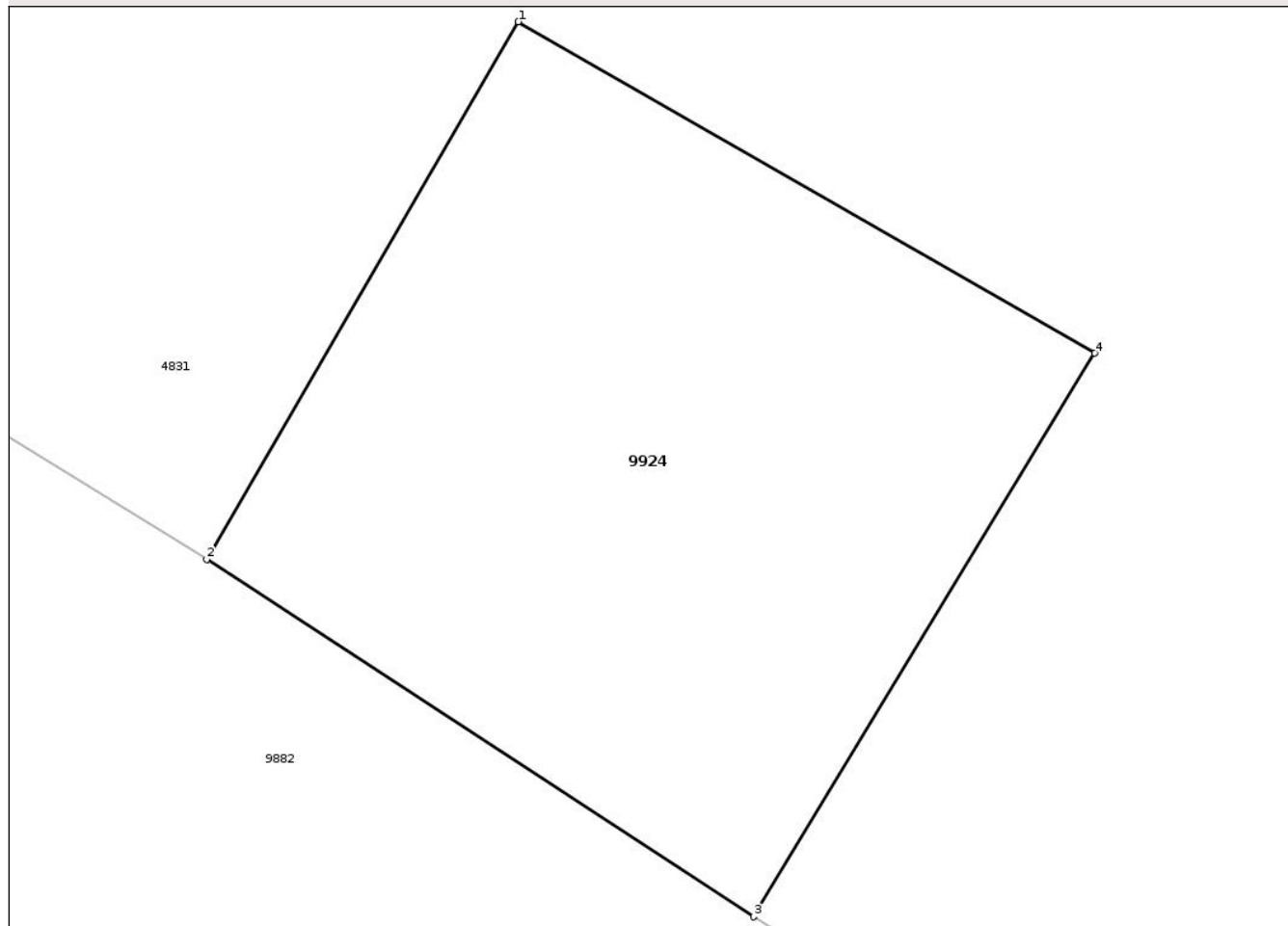
Anexa Nr. 1 La Partea I

Teren

Nr cadastral	Suprafața (mp)*	Observații / Referințe
	7	

* Suprafața este determinată în planul de proiecție Stereo 70.

DETALII LINIARE IMOBIL



Date referitoare la teren

Crt	Categorie folosință	Intra vilan	Suprafața (mp)	Tarla	Parcelă	Nr. topo	Observații / Referințe
99 24	curti constructii	DA	7	-	104/23	-	

Lungime Segmente

1) Valorile lungimilor segmentelor sunt obținute din proiecție în plan.

Punct început	X / Y	Punct sfârșit	X / Y	Lungime segment (** (m)
1	577.033,073 385.263,965	2	577.031,834 385.261,828	2.47
2	577.031,834 385.261,828	3	577.034,01 385.260,406	2.599
3	577.034,01 385.260,406	4	577.035,367 385.262,647	2.62
4	577.035,367 385.262,647	1	577.033,073 385.263,965	2.646

** Lungimile segmentelor sunt determinate în planul de proiecție Stereo 70 și sunt rotunjite la 1 milimetru.

*** Distanța dintre puncte este formată din segmente cumulate ce sunt mai mici decât valoarea 1 milimetru.

Neutilizabil în Circuitul
Civil

**DATE DESPRE IMOBILUL NR. 9938**

Oficiul de Cadastru și Publicitate Imobiliară PRAHOVA
Biroul de Cadastru și Publicitate Imobiliară Ploiești

A. Partea I. Descrierea imobilului

TEREN Extravilan

Adresa: Jud. Prahova

Nr. Crt	Nr cadastral Nr. topografic	Suprafața* (mp)	Observații / Referințe
A1		42	Sector cadastral:0 Teren neimprejmuit; Imobil provenit din cartea funciara cu nr. 22752 deschisa pe UAT Paulesti

B. Partea II. Proprietari și acte

Inscrieri privitoare la dreptul de proprietate și alte drepturi reale		Referințe
/		
Act Administrativ nr. 84, din 26/11/2007 emis de CNADNR-DRDP BUCURESTI (proces-verbal nr. 72/12.09.2007 emis de CNADNR);		
B1	Intabulare, drept de PROPRIETATE, dobandit prin Lege, cota actuala 1/1, cota initiala 1/1 1) STATUL ROMAN, CIF:999999999999, (DOMENIU PUBLIC)	A1
B2	Intabulare, drept de ADMINISTRARE, dobandit prin Lege, cota actuala 1/1, cota initiala 1/1 1) COMPANIA NATIONALA DE AUTOSTRAZI SI DRUMURI NATIONALE DIN ROMANIA S.A., CIF: 999999999999	A1

C. Partea III. SARCINI .

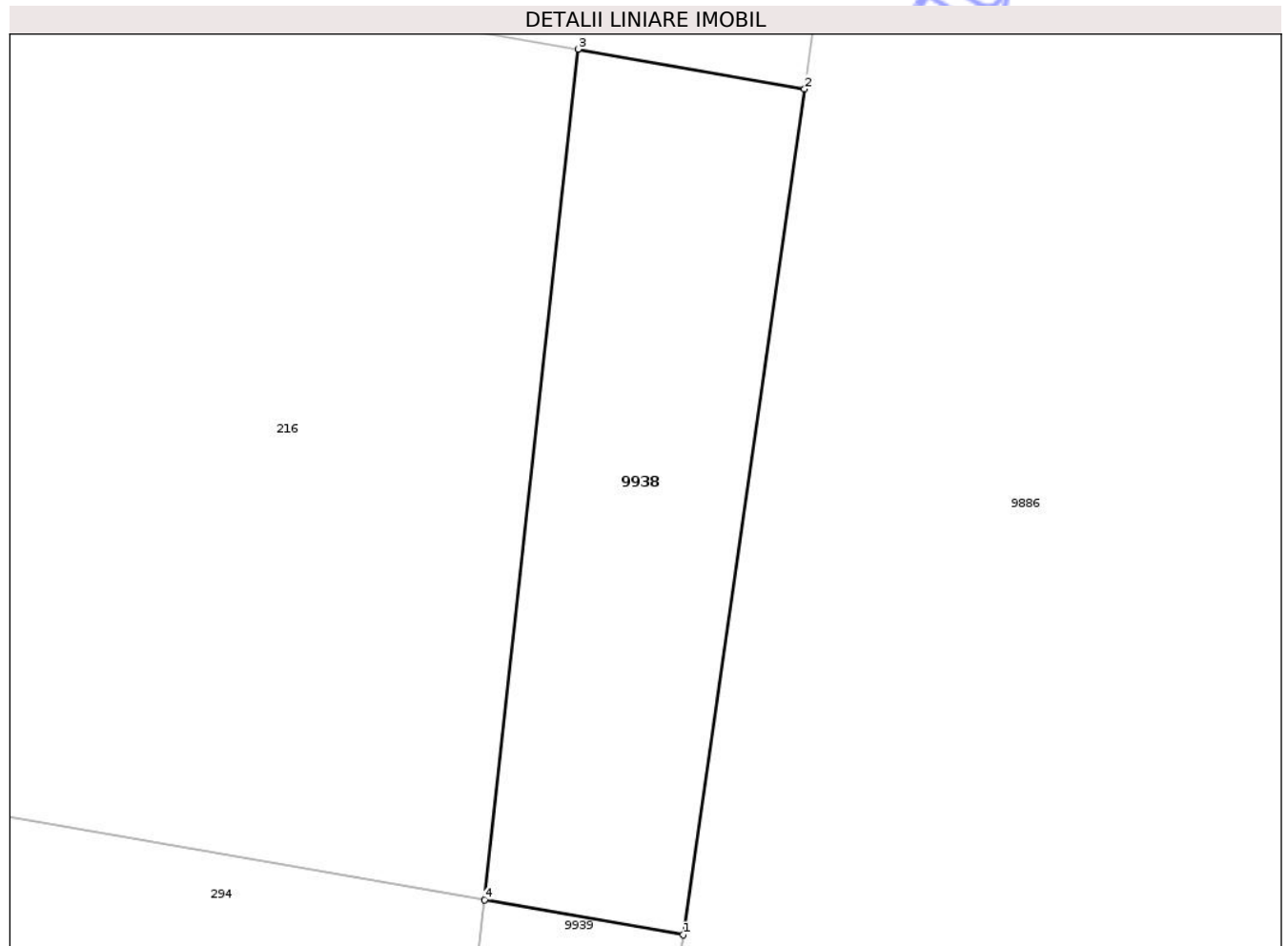
Inscrieri privind dezmembramintele dreptului de proprietate, drepturi reale de garanție și sarcini	Referințe
NU SUNT	

Anexa Nr. 1 La Partea I

Teren

Nr cadastral	Suprafața (mp)*	Observații / Referințe
	42	Imobil provenit din cartea funciara cu nr. 22752 deschisa pe UAT Paulesti

* Suprafața este determinată în planul de proiecție Stereo 70.



Date referitoare la teren

Crt	Categorie folosință	Intra vilan	Suprafața (mp)	Tarla	Parcelă	Nr. topo	Observații / Referințe
9938	arabil	NU	42	39	804/108	-	

Lungime Segmente

1) Valorile lungimilor segmentelor sunt obținute din proiecție în plan.

Punct început	X / Y	Punct sfârșit	X / Y	Lungime segment (** (m)
1	575.985,564 383.334,402	2	575.987,404 383.347,201	12.931
2	575.987,404 383.347,201	3	575.983,973 383.347,803	3.483
3	575.983,973 383.347,803	4	575.982,553 383.334,93	12.951
4	575.982,553 383.334,93	1	575.985,564 383.334,402	3.057

** Lungimile segmentelor sunt determinate în planul de proiecție Stereo 70 și sunt rotunjite la 1 milimetru.

*** Distanța dintre puncte este formată din segmente cumulate ce sunt mai mici decât valoarea 1 milimetru.

Neutilizabil în Circuitul
Civil

**DATE DESPRE IMOBILUL NR. 9939**

Oficiul de Cadastru și Publicitate Imobiliară PRAHOVA
Biroul de Cadastru și Publicitate Imobiliară Ploiești

A. Partea I. Descrierea imobilului

TEREN Extravilan

Adresa: Jud. Prahova

Nr. Crt	Nr cadastral Nr. topografic	Suprafața* (mp)	Observații / Referințe
A1		43	Sector cadastral:0 Teren neimprejmuit; Imobil provenit din cartea funciara cu nr. 22735 deschisa pe UAT Paulesti

B. Partea II. Proprietari și acte

Inscrieri privitoare la dreptul de proprietate și alte drepturi reale		Referințe
/		
Act Administrativ nr. 87, din 26/11/2007 emis de CNADNR-DRDP BUCURESTI (proces-verbal nr.73/12.09.2007 emis de CNADNR-DRDP BUCURESTI);		
B1	Intabulare, drept de PROPRIETATE, dobandit prin Lege, cota actuala 1/1, cota initiala 1/1 1) STATUL ROMAN , CIF:999999999999, (DOMENIU PUBLIC)	A1
B2	Intabulare, drept de ADMINISTRARE, dobandit prin Lege, cota actuala 1/1, cota initiala 1/1 1) COMPANIA NATIONALA DE AUTOSTRAZI SI DRUMURI NATIONALE DIN ROMANIA S.A. , CIF: 999999999999	A1

C. Partea III. SARCINI .

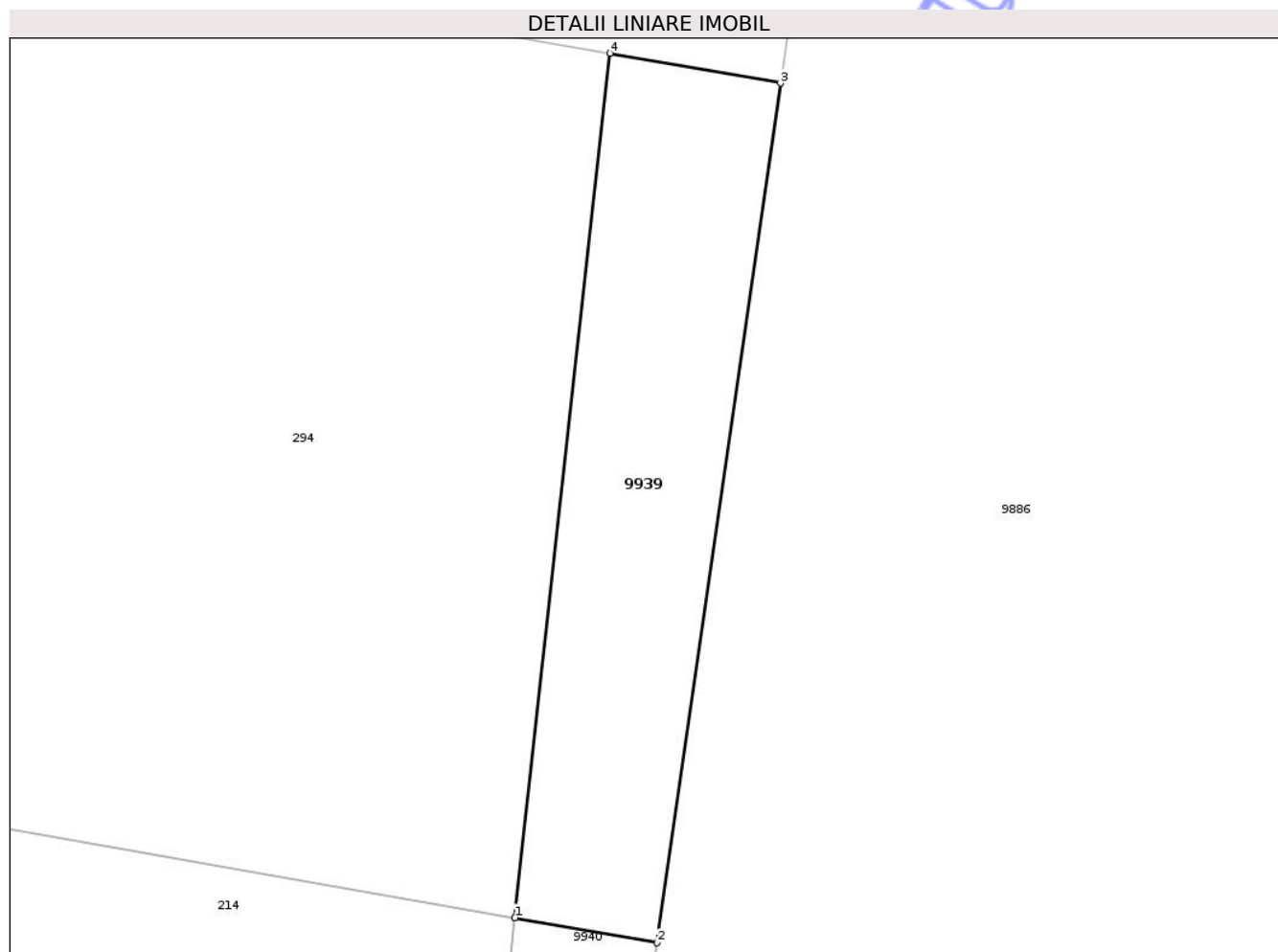
Inscrieri privind dezmembramintele dreptului de proprietate, drepturi reale de garanție și sarcini	Referințe
NU SUNT	

Anexa Nr. 1 La Partea I

Teren

Nr cadastral	Suprafața (mp)*	Observații / Referințe
	43	Imobil provenit din cartea funciara cu nr. 22735 deschisa pe UAT Paulesti

* Suprafața este determinată în planul de proiecție Stereo 70.



Date referitoare la teren

Crt	Categorie folosință	Intra vilan	Suprafața (mp)	Tarla	Parcelă	Nr. topo	Observații / Referințe
99 39	arabil	NU	43	39	804/109	-	

Lungime Segmente

1) Valorile lungimilor segmentelor sunt obținute din proiecție în plan.

Punct început	X / Y	Punct sfârșit	X / Y	Lungime segment (** (m)
1	575.980,868 383.319,661	2	575.983,383 383.319,22	2.553
2	575.983,383 383.319,22	3	575.985,564 383.334,402	15.338
3	575.985,564 383.334,402	4	575.982,553 383.334,93	3.057
4	575.982,553 383.334,93	1	575.980,868 383.319,661	15.362

** Lungimile segmentelor sunt determinate în planul de proiecție Stereo 70 și sunt rotunjite la 1 milimetru.

*** Distanța dintre puncte este formată din segmente cumulate ce sunt mai mici decât valoarea 1 milimetru.

Neutilizabil în Circuitul
Civil

**DATE DESPRE IMOBILUL NR. 9940**

Oficiul de Cadastru și Publicitate Imobiliară PRAHOVA
Biroul de Cadastru și Publicitate Imobiliară Ploiești

A. Partea I. Descrierea imobilului

TEREN Extravilan

Adresa: Jud. Prahova

Nr. Crt	Nr cadastral Nr. topografic	Suprafața* (mp)	Observații / Referințe
A1		36	Sector cadastral:0 Teren neimprejmuit; Imobil provenit din cartea funciara cu nr. 22617 deschisa pe UAT Paulesti

B. Partea II. Proprietari și acte

Inscrieri privitoare la dreptul de proprietate și alte drepturi reale		Referințe
/		
Act Administrativ nr. 61, din 22/04/2008 emis de CNADNR-DRDP BUCURESTI (proces-verbal nr.78/12.09.2007 emis de CNADNR-DRDP BUCURESTI);		
B1	Intabulare, drept de PROPRIETATE, dobandit prin Lege, cota actuala 1/1, cota initiala 1/1 1) STATUL ROMAN , CIF:999999999999, (DOMENIU PUBLIC)	A1
B2	Intabulare, drept de ADMINISTRARE, dobandit prin Lege, cota actuala 1/1, cota initiala 1/1 1) COMPANIA NATIONALA DE AUTOSTRAZI SI DRUMURI NATIONALE DIN ROMANIA S.A. , CIF: 999999999999	A1

C. Partea III. SARCINI .

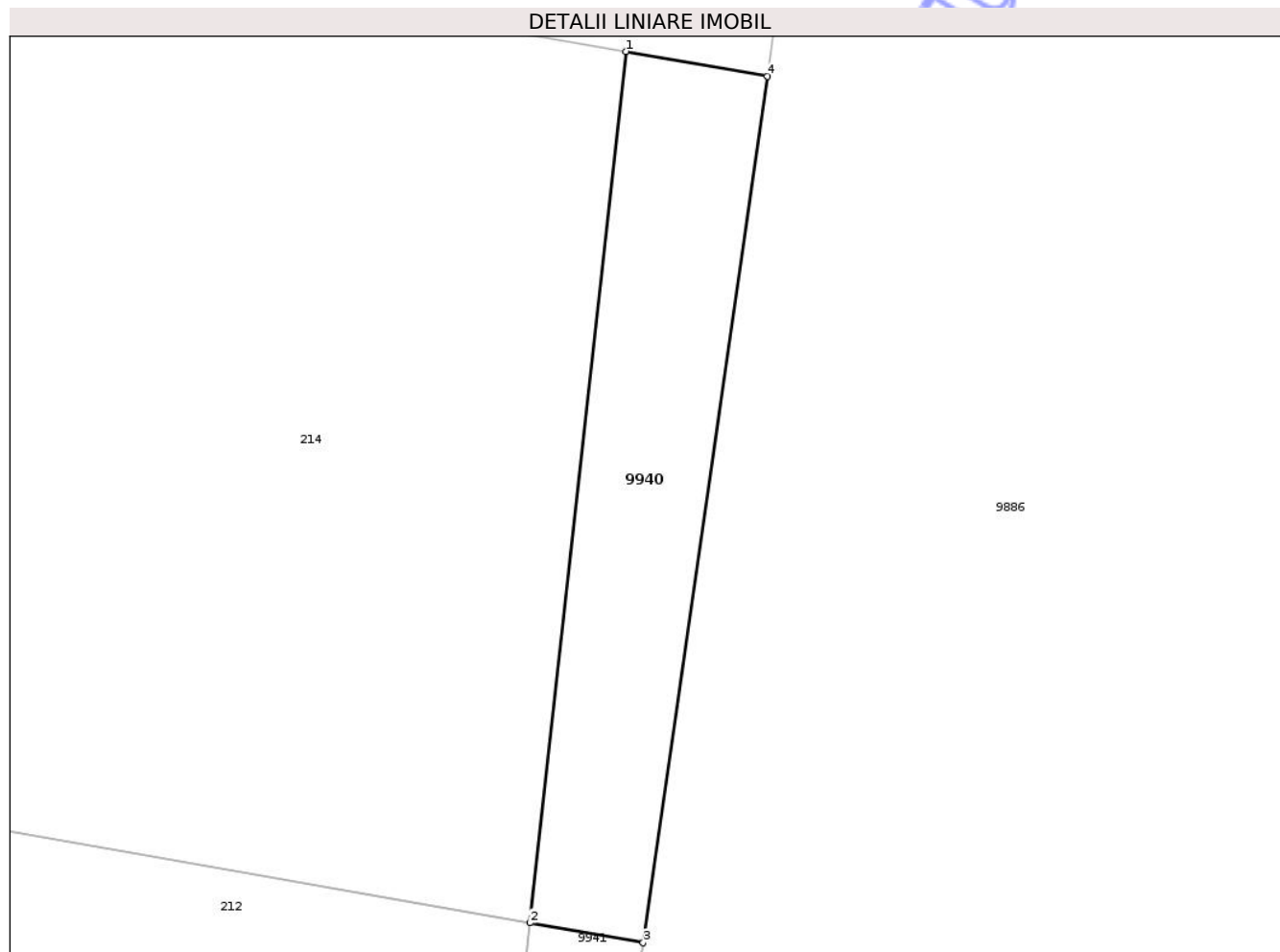
Inscrieri privind dezmembramintele dreptului de proprietate, drepturi reale de garanție și sarcini	Referințe
NU SUNT	

Anexa Nr. 1 La Partea I

Teren

Nr cadastral	Suprafața (mp)*	Observații / Referințe
	36	Imobil provenit din cartea funciara cu nr. 22617 deschisa pe UAT Paulesti

* Suprafața este determinată în planul de proiecție Stereo 70.



Date referitoare la teren

Crt	Categorie folosință	Intravilan	Suprafața (mp)	Tarla	Parcelă	Nr. topo	Observații / Referințe
9940	arabil	NU	36	39	804/110	-	

Lungime Segmente

1) Valorile lungimilor segmentelor sunt obținute din proiecție în plan.

Punct început	X / Y	Punct sfârșit	X / Y	Lungime segment (** (m)
1	575.980,868 383.319,661	2	575.979,164 383.304,216	15.539
2	575.979,164 383.304,216	3	575.981,176 383.303,863	2.043
3	575.981,176 383.303,863	4	575.983,383 383.319,22	15.515
4	575.983,383 383.319,22	1	575.980,868 383.319,661	2.553

** Lungimile segmentelor sunt determinate în planul de proiecție Stereo 70 și sunt rotunjite la 1 milimetru.

*** Distanța dintre puncte este formată din segmente cumulate ce sunt mai mici decât valoarea 1 milimetru.

Neutilizabil în Circuitul
Civil

**DATE DESPRE IMOBILUL NR. 9941**

Oficiul de Cadastru și Publicitate Imobiliară PRAHOVA
Biroul de Cadastru și Publicitate Imobiliară Ploiești

A. Partea I. Descrierea imobilului

TEREN Extravilan

Adresa: Jud. Prahova

Nr. Crt	Nr cadastral Nr. topografic	Suprafața* (mp)	Observații / Referințe
A1		24	Sector cadastral:0 Teren neimprejmuit; Imobil provenit din cartea funciara cu nr. 23537 deschisa pe UAT Paulesti

B. Partea II. Proprietari și acte

Inscrieri privitoare la dreptul de proprietate și alte drepturi reale		Referințe
/		
Act Administrativ nr. 12, din 15/09/2008 emis de M.T.C.T. (proces-verbal nr.11/12.03.2008 emis de M.T.C.T.);		
B1	Intabulare, drept de PROPRIETATE, dobandit prin Lege, cota actuala 1/1, cota initiala 1/1 1) STATUL ROMAN, CIF:999999999999, (DOMENIU PUBLIC)	A1
B2	Intabulare, drept de ADMINISTRARE, dobandit prin Lege, cota actuala 1/1, cota initiala 1/1 1) COMPANIA NATIONALA DE AUTOSTRAZI SI DRUMURI NATIONALE DIN ROMANIA S.A., CIF: 999999999999	A1

C. Partea III. SARCINI .

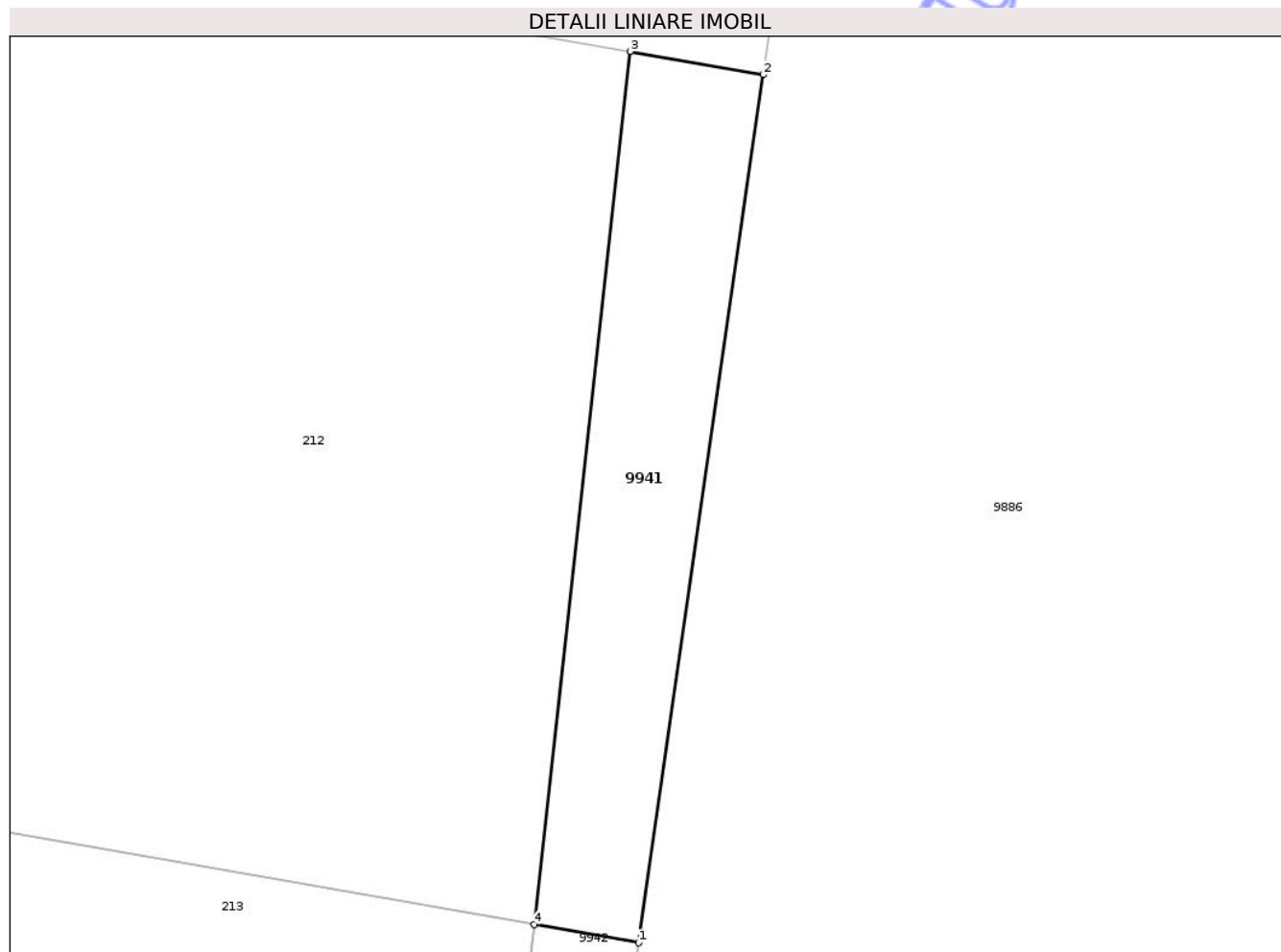
Inscrieri privind dezmembramintele dreptului de proprietate, drepturi reale de garanție și sarcini	Referințe
NU SUNT	

Anexa Nr. 1 La Partea I

Teren

Nr cadastral	Suprafața (mp)*	Observații / Referințe
	24	Imobil provenit din cartea funciara cu nr. 23537 deschisa pe UAT Paulesti

* Suprafața este determinată în planul de proiecție Stereo 70.



Date referitoare la teren

Crt	Categorie folosință	Intra vilan	Suprafața (mp)	Tarla	Parcelă	Nr. topo	Observații / Referințe
9941	arabil	NU	24	39	804/110/1	-	

Lungime Segmente

1) Valorile lungimilor segmentelor sunt obținute din proiecție în plan.

Punct început	X / Y	Punct sfârșit	X / Y	Lungime segment (** (m)
1	575.979,29 383.290,739	2	575.981,176 383.303,863	13.259
2	575.981,176 383.303,863	3	575.979,164 383.304,216	2.043
3	575.979,164 383.304,216	4	575.977,708 383.291,016	13.28
4	575.977,708 383.291,016	1	575.979,29 383.290,739	1.606

** Lungimile segmentelor sunt determinate în planul de proiecție Stereo 70 și sunt rotunjite la 1 milimetru.

*** Distanța dintre puncte este formată din segmente cumulate ce sunt mai mici decât valoarea 1 milimetru.

Neutilizabil în Circuitul
Civil

**DATE DESPRE IMOBILUL NR. 9942**

Oficiul de Cadastru și Publicitate Imobiliară PRAHOVA
Biroul de Cadastru și Publicitate Imobiliară Ploiești

A. Partea I. Descrierea imobilului

TEREN Extravilan

Adresa: Jud. Prahova,

Nr. Crt	Nr cadastral Nr. topografic	Suprafața* (mp)	Observații / Referințe
A1		21	Sector cadastral:0 Teren neimprejmuit; Imobil provenit din cartea funciara cu nr. 22769 deschisa pe UAT Paulesti

B. Partea II. Proprietari și acte

Inscrieri privitoare la dreptul de proprietate și alte drepturi reale		Referințe
/		
Act Administrativ nr. 100, din 20/12/2007 emis de CNADNR-DRDP BUCURESTI (proces-verbal nr.94/12.09.2007 emis de CNADNR-DRDP BUCURESTI);		
B1	Intabulare, drept de PROPRIETATE, dobandit prin Lege, cota actuala 1/1, cota initiala 1/1 1) STATUL ROMAN, CIF:999999999999, (DOMENIU PUBLIC)	A1
B2	Intabulare, drept de ADMINISTRARE, dobandit prin Lege, cota actuala 1/1, cota initiala 1/1 1) COMPANIA NATIONALA DE AUTOSTRAZI SI DRUMURI NATIONALE DIN ROMANIA S.A., CIF: 999999999999	A1

C. Partea III. SARCINI .

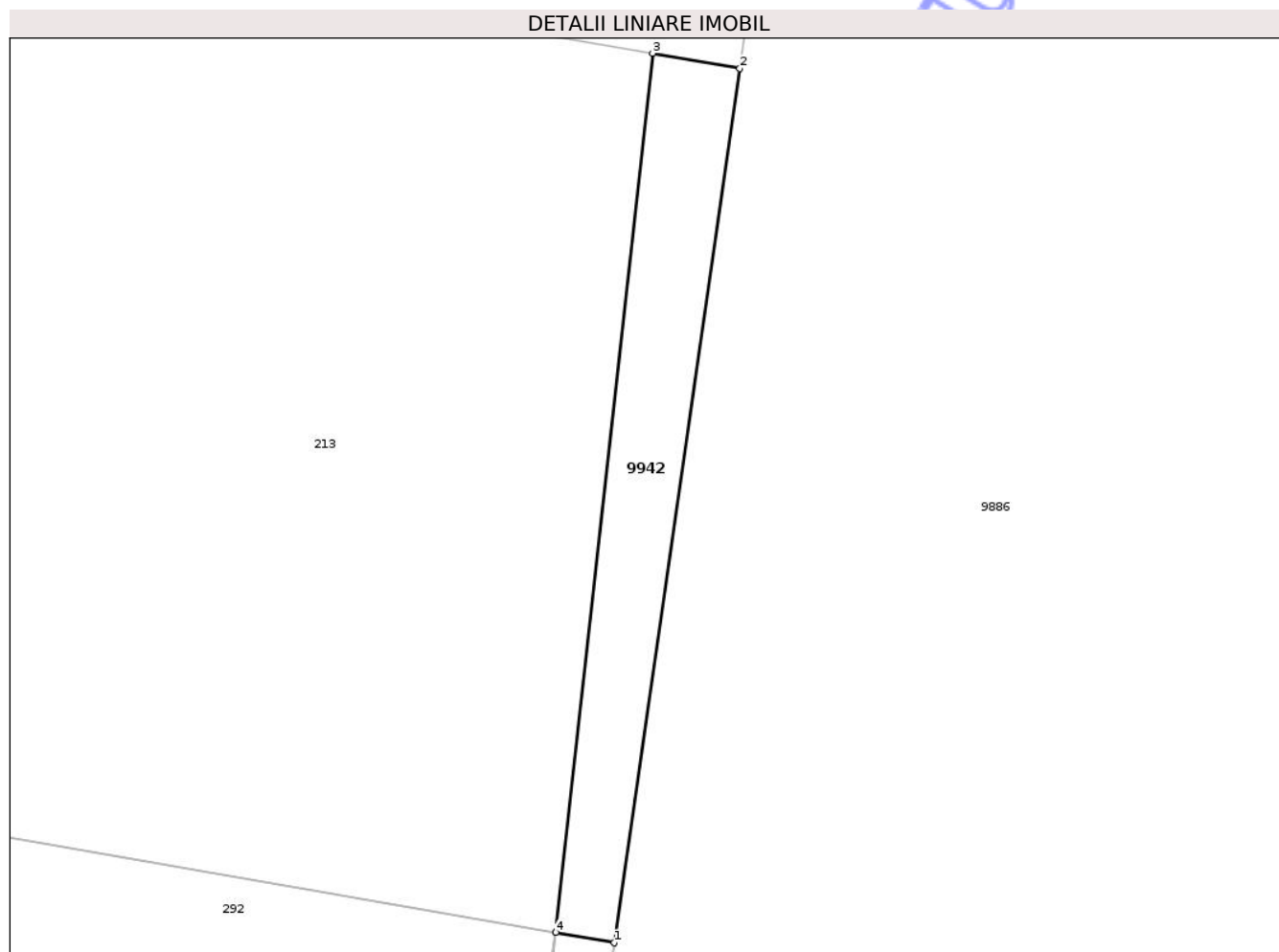
Inscrieri privind dezmembramintele dreptului de proprietate, drepturi reale de garanție și sarcini	Referințe
NU SUNT	

Anexa Nr. 1 La Partea I

Teren

Nr cadastral	Suprafața (mp)*	Observații / Referințe
	21	Imobil provenit din cartea funciara cu nr. 22769 deschisa pe UAT Paulesti

* Suprafața este determinată în planul de proiecție Stereo 70.



Date referitoare la teren

Crt	Categorie folosință	Intra vilan	Suprafața (mp)	Tarla	Parcelă	Nr. topo	Observații / Referințe
9942	arabil	NU	21	39	804/111/1	-	

Lungime Segmente

1) Valorile lungimilor segmentelor sunt obținute din proiecție în plan.

Punct început	X / Y	Punct sfârșit	X / Y	Lungime segment (** (m)
1	575.977,013 383.274,896	2	575.979,29 383.290,739	16.006
2	575.979,29 383.290,739	3	575.977,708 383.291,016	1.606
3	575.977,708 383.291,016	4	575.975,95 383.275,082	16.031
4	575.975,95 383.275,082	1	575.977,013 383.274,896	1.079

** Lungimile segmentelor sunt determinate în planul de proiecție Stereo 70 și sunt rotunjite la 1 milimetru.

*** Distanța dintre puncte este formată din segmente cumulate ce sunt mai mici decât valoarea 1 milimetru.

Neutilizabil în Circuitul
Civil

**DATE DESPRE IMOBILUL NR. 9945**

Oficiul de Cadastru și Publicitate Imobiliară PRAHOVA
Biroul de Cadastru și Publicitate Imobiliară Ploiești

A. Partea I. Descrierea imobilului

TEREN Extravilan

Adresa: Jud. Prahova

Nr. Crt	Nr cadastral Nr. topografic	Suprafața* (mp)	Observații / Referințe
A1		Din acte: 4 Masurata: 3	Sector cadastral:0 Teren neimprejmuit; Imobil provenit din cartea funciara cu nr. 24161 deschisa pe UAT Paulesti

B. Partea II. Proprietari și acte

Inscrieri privitoare la dreptul de proprietate și alte drepturi reale		Referințe
/		
Act Administrativ nr. 81, din 04/09/2009 emis de CNADNR (proces-verbal nr. 81/04.09.2009 emis de CNADNR);		
B1	Intabulare, drept de PROPRIETATE, dobandit prin Lege, cota actuala 1/1, cota initiala 1/1 1) STATUL ROMAN, CIF:999999999999, (DOMENIU PUBLIC)	A1
B2	Intabulare, drept de ADMINISTRARE, dobandit prin Lege, cota actuala 1/1, cota initiala 1/1 1) COMPANIA NATIONALA DE AUTOSTRAZI SI DRUMURI NATIONALE DIN ROMANIA S.A., CIF: 999999999999	A1

C. Partea III. SARCINI .

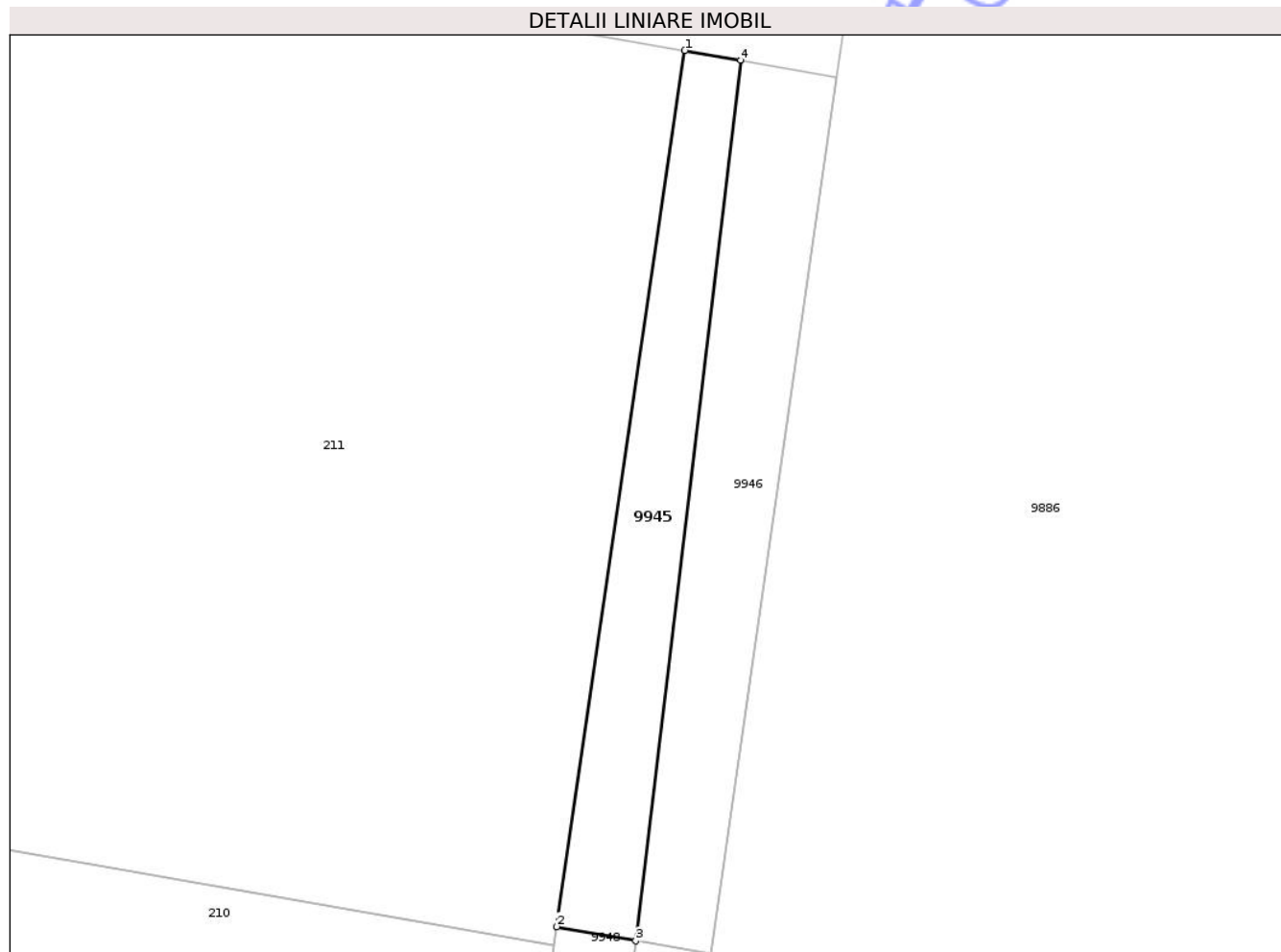
Inscrieri privind dezmembramintele dreptului de proprietate, drepturi reale de garanție și sarcini	Referințe
NU SUNT	

Anexa Nr. 1 La Partea I

Teren

Nr cadastral	Suprafața (mp)*	Observații / Referințe
	Din acte: 4 Masurata: 3	Imobil provenit din cartea funciara cu nr. 24161 deschisa pe UAT Paulesti

* Suprafața este determinată în planul de proiecție Stereo 70.



Date referitoare la teren

Crt	Categorie folosință	Intra vilan	Suprafața (mp)	Tarla	Parcelă	Nr. topo	Observații / Referințe
99 45	arabil	NU	3	39	804/113	-	

Lungime Segmente

1) Valorile lungimilor segmentelor sunt obținute din proiecție în plan.

Punct început	X / Y	Punct sfârșit	X / Y	Lungime segment (** (m)
1	575.974,15 383.263,153	2	575.973,185 383.256,547	6.676
2	575.973,185 383.256,547	3	575.973,78 383.256,44	0.605
3	575.973,78 383.256,44	4	575.974,57 383.263,08	6.687
4	575.974,57 383.263,08	1	575.974,15 383.263,153	0.426

** Lungimile segmentelor sunt determinate în planul de proiecție Stereo 70 și sunt rotunjite la 1 milimetru.

*** Distanța dintre puncte este formată din segmente cumulate ce sunt mai mici decât valoarea 1 milimetru.

Neutilizabil în Circuitul
Civil

**DATE DESPRE IMOBILUL NR. 9946**

Oficiul de Cadastru și Publicitate Imobiliară PRAHOVA
Biroul de Cadastru și Publicitate Imobiliară Ploiești

A. Partea I. Descrierea imobilului

TEREN Extravilan

Adresa: Jud. Prahova

Nr. Crt	Nr cadastral Nr. topografic	Suprafața* (mp)	Observații / Referințe
A1		4	Sector cadastral:0 Teren neimprejmuit; Imobil provenit din cartea funciara cu nr. 23544 deschisa pe UAT Paulesti

B. Partea II. Proprietari și acte

Inscrieri privitoare la dreptul de proprietate și alte drepturi reale		Referințe
/		
Act Administrativ nr. 11, din 15/09/2008 emis de MTCT (proces-verbal nr.10/12.03.2008 emis de MTCT);		
B1	Intabulare, drept de PROPRIETATE, dobandit prin Lege, cota actuala 1/1, cota initiala 1/1 1) STATUL ROMAN, CIF:9999999999999, (DOMENIU PUBLIC)	A1
B2	Intabulare, drept de ADMINISTRARE, dobandit prin Lege, cota actuala 1/1, cota initiala 1/1 1) COMPANIA NATIONALA DE AUTOSTRAZI SI DRUMURI NATIONALE DIN ROMANIA S.A., CIF: 9999999999999	A1

C. Partea III. SARCINI .

Inscrieri privind dezmembramintele dreptului de proprietate, drepturi reale de garanție și sarcini	Referințe
NU SUNT	

Anexa Nr. 1 La Partea I

Teren

Nr cadastral	Suprafața (mp)*	Observații / Referințe
	4	Imobil provenit din cartea funciara cu nr. 23544 deschisa pe UAT Paulesti

* Suprafața este determinată în planul de proiecție Stereo 70.



Date referitoare la teren

Crt	Categorie folosință	Intra vilan	Suprafața (mp)	Tarla	Parcelă	Nr. topo	Observații / Referințe
9946	arabil	NU	4	39	804/113	-	

Lungime Segmente

1) Valorile lungimilor segmentelor sunt obținute din proiecție în plan.

Punct început	X / Y	Punct sfârșit	X / Y	Lungime segment (** (m)
1	575.974,35 383.256,34	2	575.975,297 383.262,951	6.678
2	575.975,297 383.262,951	3	575.974,57 383.263,08	0.738
3	575.974,57 383.263,08	4	575.973,78 383.256,44	6.687
4	575.973,78 383.256,44	1	575.974,35 383.256,34	0.579

** Lungimile segmentelor sunt determinate în planul de proiecție Stereo 70 și sunt rotunjite la 1 milimetru.

*** Distanța dintre puncte este formată din segmente cumulate ce sunt mai mici decât valoarea 1 milimetru.

Neutilizabil în Circuitul
Civil

**DATE DESPRE IMOBILUL NR. 9947**

Oficiul de Cadastru și Publicitate Imobiliară PRAHOVA
Biroul de Cadastru și Publicitate Imobiliară Ploiești

A. Partea I. Descrierea imobilului

TEREN Extravilan

Adresa: Jud. Prahova

Nr. Crt	Nr cadastral Nr. topografic	Suprafața* (mp)	Observații / Referințe
A1		3	Sector cadastral:0 Teren neimprejmuit; Imobil provenit din cartea funciara cu nr. 23531 deschisa pe UAT Paulesti

B. Partea II. Proprietari și acte

Inscrieri privitoare la dreptul de proprietate și alte drepturi reale		Referințe
/		
Act Administrativ nr. 7, din 21/04/2008 emis de M.T.C.T. (proces-verbal nr.8/12.03.2008 emis de M.T.C.T.);		
B1	Intabulare, drept de PROPRIETATE, dobandit prin Lege, cota actuala 1/1, cota initiala 1/1 1) STATUL ROMAN, CIF:9999999999999, (DOMENIU PUBLIC)	A1
B2	Intabulare, drept de ADMINISTRARE, dobandit prin Lege, cota actuala 1/1, cota initiala 1/1 1) COMPANIA NATIONALA DE AUTOSTRAZI SI DRUMURI NATIONALE DIN ROMANIA S.A., CIF: 9999999999999	A1

C. Partea III. SARCINI .

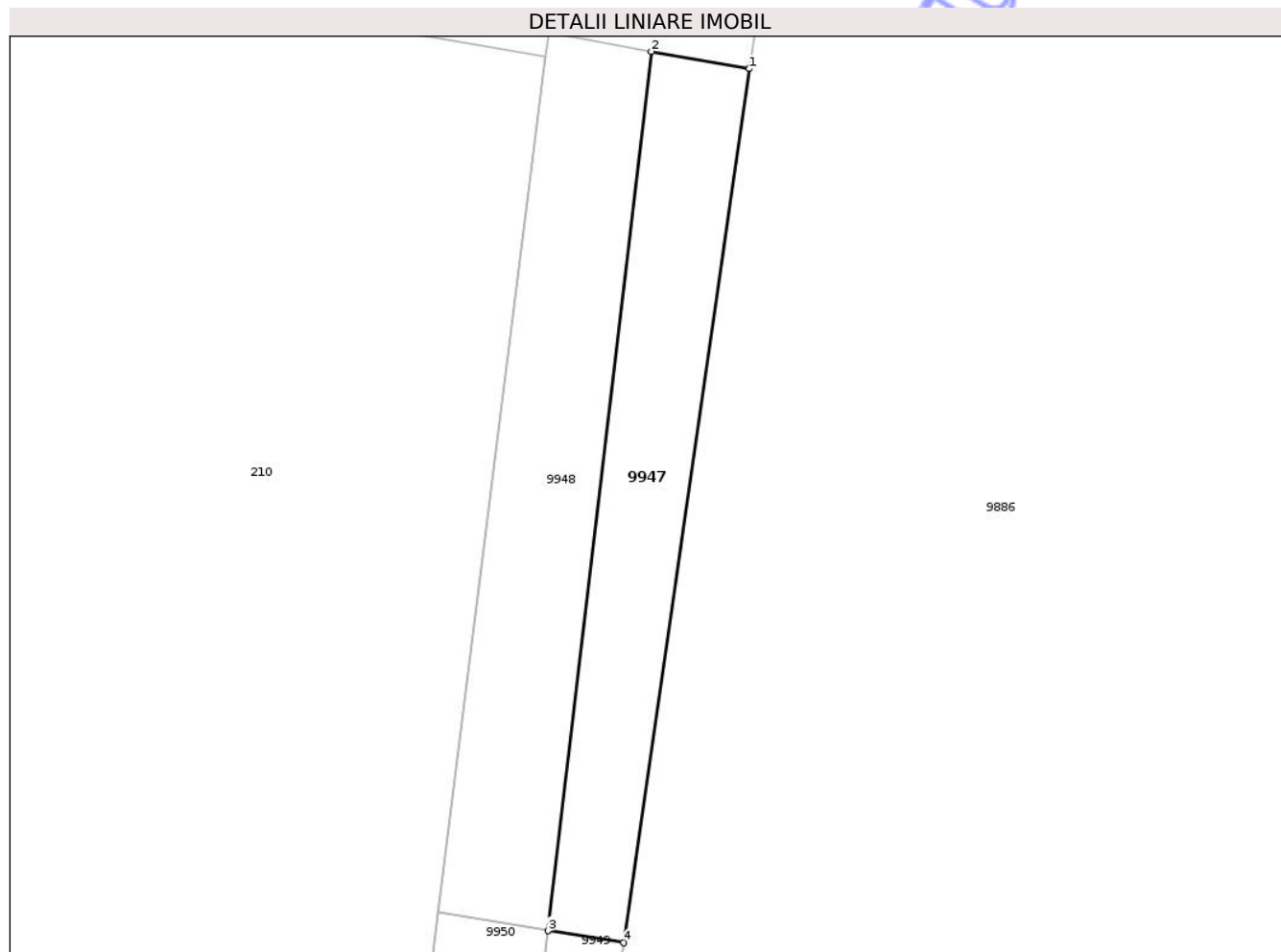
Inscrieri privind dezmembramintele dreptului de proprietate, drepturi reale de garanție și sarcini	Referințe
NU SUNT	

Anexa Nr. 1 La Partea I

Teren

Nr cadastral	Suprafața (mp)*	Observații / Referințe
	3	Imobil provenit din cartea funciara cu nr. 23531 deschisa pe UAT Paulesti

* Suprafața este determinată în planul de proiecție Stereo 70.



Date referitoare la teren

Crt	Categorie folosință	Intra vilan	Suprafața (mp)	Tarla	Parcelă	Nr. topo	Observații / Referințe
9947	arabil	NU	3	39	804/113/1	-	

Lungime Segmente

1) Valorile lungimilor segmentelor sunt obținute din proiecție în plan.

Punct început	X / Y	Punct sfârșit	X / Y	Lungime segment (** (m)
1	575.974,35 383.256,34	2	575.973,78 383.256,44	0.579
2	575.973,78 383.256,44	3	575.973,18 383.251,34	5.135
3	575.973,18 383.251,34	4	575.973,62 383.251,27	0.446
4	575.973,62 383.251,27	1	575.974,35 383.256,34	5.122

** Lungimile segmentelor sunt determinate în planul de proiecție Stereo 70 și sunt rotunjite la 1 milimetru.

*** Distanța dintre puncte este formată din segmente cumulate ce sunt mai mici decât valoarea 1 milimetru.

Neutilizabil în Circuitul
Civil

**DATE DESPRE IMOBILUL NR. 9948**

Oficiul de Cadastru și Publicitate Imobiliară PRAHOVA
Biroul de Cadastru și Publicitate Imobiliară Ploiești

A. Partea I. Descrierea imobilului

TEREN Extravilan

Adresa: Jud. Prahova

Nr. Crt	Nr cadastral Nr. topografic	Suprafața* (mp)	Observații / Referințe
A1		Din acte: 4 Masurata: 3	Sector cadastral:0 Teren neimprejmuit; Imobil provenit din cartea funciara cu nr. 24166 deschisa pe UAT Paulesti

B. Partea II. Proprietari și acte

Inscrieri privitoare la dreptul de proprietate și alte drepturi reale		Referințe
/		
Act Administrativ nr. 82, din 04/09/2009 emis de COMISIA PENTRU APLICAREA L.198/2004 (proces-verbal nr. 82/04.09.2009 emis de COMISIA PENTRU APLICAREA L.198/2004);		
B1	Intabulare, drept de PROPRIETATE, dobandit prin Lege, cota actuala 1/1, cota initiala 1/1 1) STATUL ROMAN , CIF:999999999999, (DOMENIU PUBLIC)	A1
B2	Intabulare, drept de ADMINISTRARE, dobandit prin Lege, cota actuala 1/1, cota initiala 1/1 1) COMPANIA NATIONALA DE AUTOSTRAZI SI DRUMURI NATIONALE DIN ROMANIA S.A. , CIF: 999999999999	A1

C. Partea III. SARCINI .

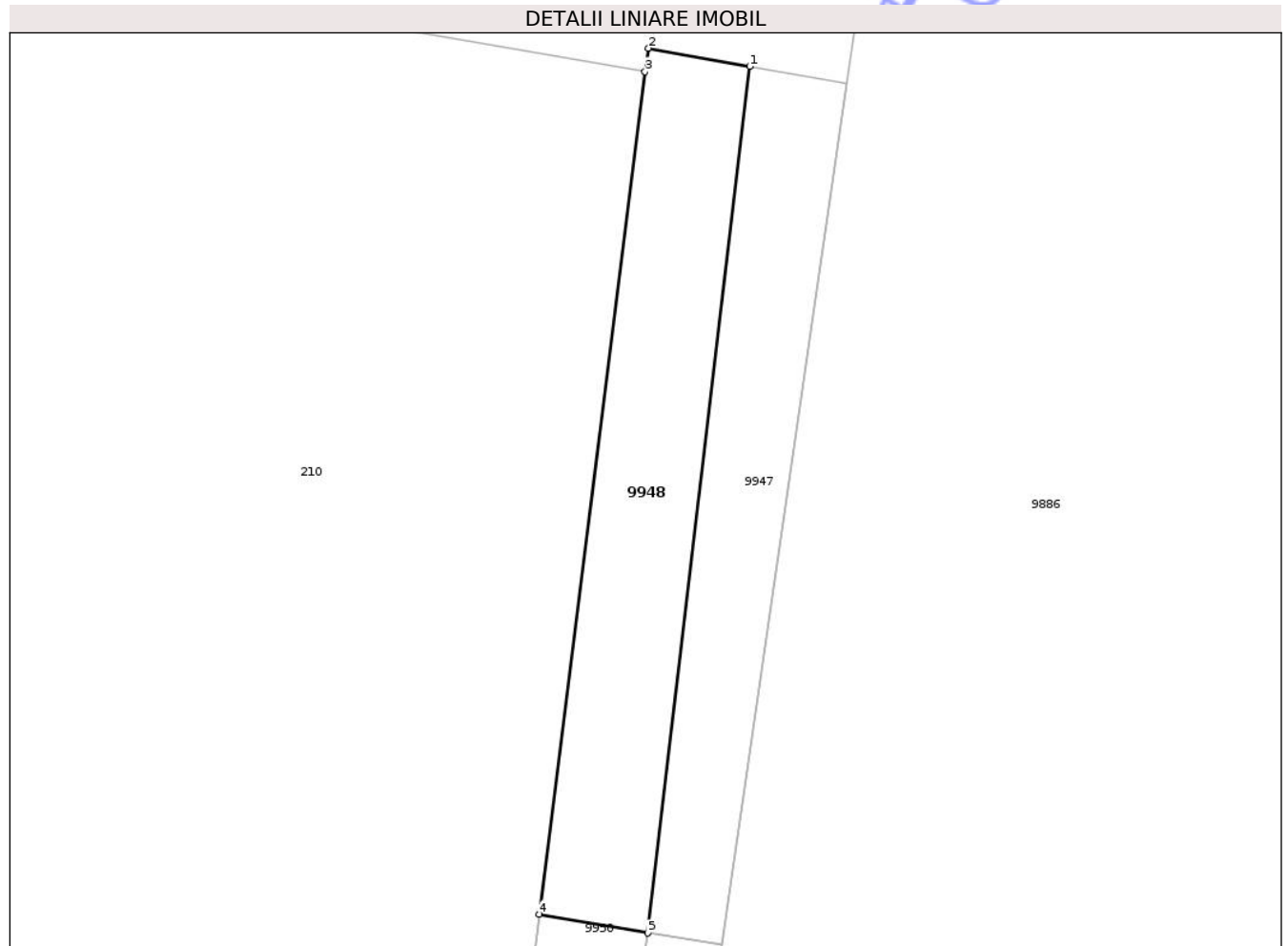
Inscrieri privind dezmembramintele dreptului de proprietate, drepturi reale de garanție și sarcini	Referințe
NU SUNT	

Anexa Nr. 1 La Partea I

Teren

Nr cadastral	Suprafața (mp)*	Observații / Referințe
	Din acte: 4 Masurata: 3	Imobil provenit din cartea funciara cu nr. 24166 deschisa pe UAT Paulesti

* Suprafața este determinată în planul de proiecție Stereo 70.



Date referitoare la teren

Crt	Categorie folosință	Intra vilan	Suprafața (mp)	Tarla	Parcelă	Nr. topo	Observații / Referințe
9948	arabil	NU	3	39	804/113/1	-	

Lungime Segmente

1) Valorile lungimilor segmentelor sunt obținute din proiecție în plan.

Punct început	X / Y	Punct sfârșit	X / Y	Lungime segment (** (m)
1	575.973,78 383.256,44	2	575.973,185 383.256,547	0.605
2	575.973,185 383.256,547	3	575.973,165 383.256,409	0.139
3	575.973,165 383.256,409	4	575.972,543 383.251,451	4.997
4	575.972,543 383.251,451	5	575.973,18 383.251,34	0.647
5	575.973,18 383.251,34	1	575.973,78 383.256,44	5.135

** Lungimile segmentelor sunt determinate în planul de proiecție Stereo 70 și sunt rotunjite la 1 milimetru.

*** Distanța dintre puncte este formată din segmente cumulate ce sunt mai mici decât valoarea 1 milimetru.

Neutilizabil în Circuitul
Civil

**DATE DESPRE IMOBILUL NR. 9962**

Oficiul de Cadastru și Publicitate Imobiliară PRAHOVA
Biroul de Cadastru și Publicitate Imobiliară Ploiești

A. Partea I. Descrierea imobilului

TEREN Intravilan

Adresa: Loc. Blejoi, Jud. Prahova

Nr. Crt	Nr cadastral Nr. topografic	Suprafața* (mp)	Observații / Referințe
A1		1	Sector cadastral:0 Teren neimprejmuit;

Construcții

Crt	Nr cadastral Nr. topografic	Adresa	Observații / Referințe
A1.1		Loc. Blejoi, Jud. Prahova	Nr. niveluri:1; S. construita la sol:1 mp; S. construita desfasurata:1 mp; STALP LEA 110KV

B. Partea II. Proprietari și acte

Inscrieri privitoare la dreptul de proprietate și alte drepturi reale		Referințe
/		
Act Normativ nr. 123, din 10/07/2012 emis de PARLAMENTUL ROMANIEI;		
B1	Intabulare, drept de PROPRIETATE, dobandit prin Lege, cota actuala 1/1, cota initiala 1/1 1) STATUL ROMAN, CIF:9999999999999, (DOMENIU PUBLIC)	A1, A1.1
Act Normativ nr. 980, din 16/12/2015 emis de GUVERNUL ROMANIEI;		
B2	Intabulare, drept de ADMINISTRARE, dobandit prin Lege, cota actuala 1/1, cota initiala 1/1 1) MINISTERUL ENERGIEI, CIF:9999999999999	A1, A1.1
Act Normativ nr. 9, din 07/10/2005 emis de MINISTERUL ECONOMIEI SI COMERTULUI (act aditional nr. 1/10.06.2008 emis de MINISTERUL ECONOMIEI SI FINANTELOR, act aditional nr. 2/18.06.2015 emis de MINISTERUL ENERGIEI, INEPRINDERILOR MICI SI MIJLOCII SI MEDIULUI DE AFACERI, act aditional nr. 3/10.02.2016 emis de MINISTERUL ENERGIEI, act aditional nr. 4/02.03.2017 emis de MINISTERUL ENERGIEI);		
B3	Intabulare, drept de CONCESIUNE, dobandit prin Lege, cota actuala 1/1, cota initiala 1/1 1) S.D.E.E. MUNTENIA NORD S.A., CIF:14506181	A1, A1.1

C. Partea III. SARCINI .

Inscrieri privind dezmembramintele dreptului de proprietate, drepturi reale de garanție și sarcini	Referințe
NU SUNT	

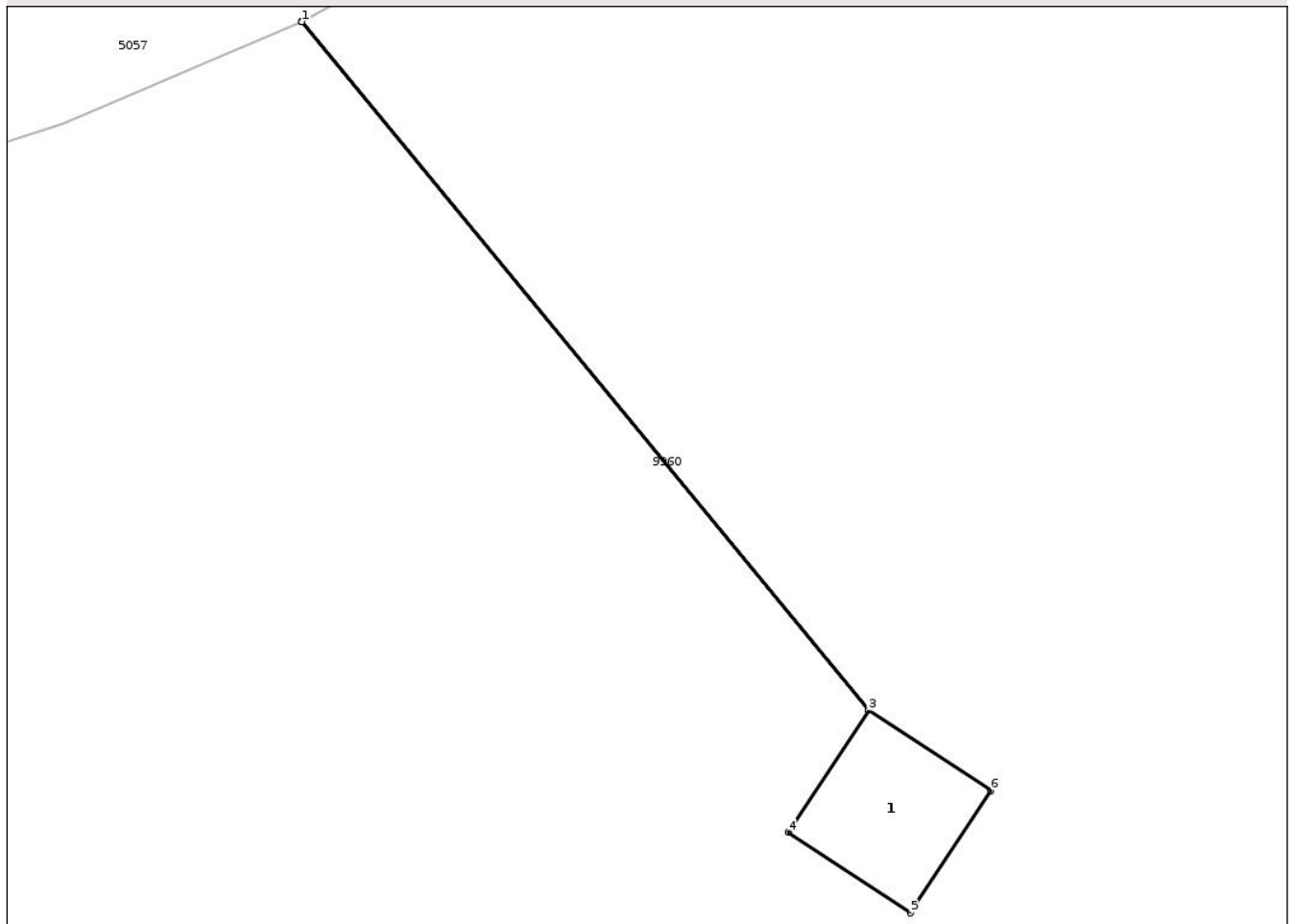
Anexa Nr. 1 La Partea I

Teren

Nr cadastral	Suprafața (mp)*	Observații / Referințe
	1	

* Suprafața este determinată în planul de proiecție Stereo 70.

DETALII LINIARE IMOBIL



Date referitoare la teren

Crt	Categorie folosință	Intra vilan	Suprafața (mp)	Tarla	Parcelă	Nr. topo	Observații / Referințe
99 62	curti constructii	DA	1	15	87/71-87/84	-	

Date referitoare la construcții

Crt	Număr	Destinație construcție	Supraf. (mp)	Situație juridică	Observații / Referințe
A1.1		construcții industriale și edilitare	1	Cu acte	Nr. niveluri:1; S. construita la sol:1 mp; S. construita desfasurata:1 mp; STALP LEA 110KV

Lungime Segmente

1) Valorile lungimilor segmentelor sunt obținute din proiecție în plan.

Punct început	X / Y	Punct sfârșit	X / Y	Lungime segment (** (m)
1	576.312,508 384.928,473	2	576.312,504 384.928,471	0.004
2	576.312,504 384.928,471	3	576.317,156 384.922,829	7.313
3	576.317,156 384.922,829	4	576.316,497 384.921,831	1.196

Punct început	X / Y	Punct sfârşit	X / Y	Lungime segment (** (m)
4	576.316,497 384.921,831	5	576.317,499 384.921,17	1.2
5	576.317,499 384.921,17	6	576.318,16 384.922,172	1.2
6	576.318,16 384.922,172	7	576.317,158 384.922,833	1.2
7	576.317,158 384.922,833	1	576.312,508 384.928,473	7.31

** Lungimile segmentelor sunt determinate în planul de proiecţie Stereo 70 şi sunt rotunjite la 1 milimetru.

*** Distanţa dintre puncte este formată din segmente cumulate ce sunt mai mici decât valoarea 1 milimetru.

Neutilizabil în Circuitul Civil

**DATE DESPRE IMOBILUL NR. 9963**

Oficiul de Cadastru și Publicitate Imobiliară PRAHOVA
Biroul de Cadastru și Publicitate Imobiliară Ploiești

A. Partea I. Descrierea imobilului

TEREN Intravilan

Adresa: Loc. Blejoi, Jud. Prahova

Nr. Crt	Nr cadastral Nr. topografic	Suprafața* (mp)	Observații / Referințe
A1		1.335	Sector cadastral:0 Teren neimprejmuit;

B. Partea II. Proprietari și acte

Inscrieri privitoare la dreptul de proprietate și alte drepturi reale	Referințe
/	
Act Normativ nr. 7, din 13/03/1996 emis de PARLAMENTUL ROMANIEI;	
B1	Intabulare, drept de PROPRIETATE, dobandit prin Lege, cota actuala 1/1, cota initiala 1/1
	1) NEIDENTIFICAT NEIDENTIFICAT
B2	SE NOTEAZA MENTIUNEA DE PROPRIETAR NEIDENTIFICAT
	A1

C. Partea III. SARCINI .

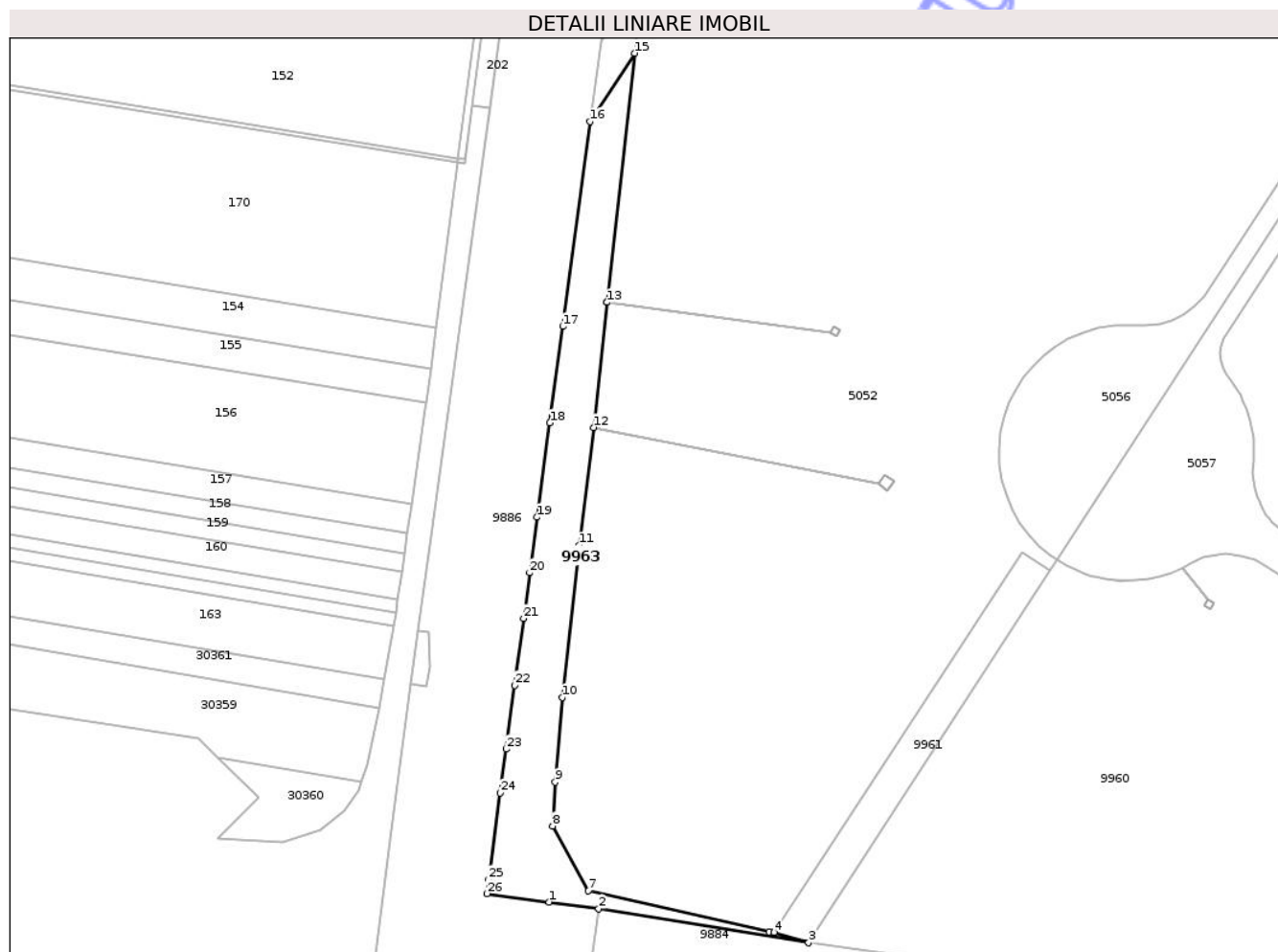
Inscrieri privind dezmembramintele dreptului de proprietate, drepturi reale de garanție și sarcini	Referințe
NU SUNT	

Anexa Nr. 1 La Partea I

Teren

Nr cadastral	Suprafața (mp)*	Observații / Referințe
	1.335	

* Suprafața este determinată în planul de proiecție Stereo 70.



Date referitoare la teren

Crt	Categorie folosință	Intravilan	Suprafața (mp)	Tarla	Parcelă	Nr. topo	Observații / Referințe
9963	arabil	DA	1.335	15	87/86-...-87/101	-	

Lungime Segmente

1) Valorile lungimilor segmentelor sunt obținute din proiecție în plan.

Punct început	X / Y	Punct sfârșit	X / Y	Lungime segment (** (m))	Punct început	X / Y	Punct sfârșit	X / Y	Lungime segment (** (m))
1	576.198,347 384.868,322	2	576.207,247 384.867,127	8.98	2	576.207,247 384.867,127	3	576.245,106 384.860,971	38.356
3	576.245,106 384.860,971	4	576.238,904 384.862,868	6.486	4	576.238,904 384.862,868	5	576.238,853 384.862,884	0.053
5	576.238,853 384.862,884	6	576.237,96 384.863,0	0.901	6	576.237,96 384.863,0	7	576.205,43 384.870,34	33.348
7	576.205,43 384.870,34	8	576.198,95 384.882,0	13.34	8	576.198,95 384.882,0	9	576.199,42 384.889,91	7.924
9	576.199,42 384.889,91	10	576.200,7 384.905,19	15.334	10	576.200,7 384.905,19	11	576.203,72 384.932,57	27.546

Punct început	X / Y	Punct sfârșit	X / Y	Lungime segment (** (m)
11	576.203,72 384.932,57	12	576.206,31 384.953,834	21.421
13	576.208,795 384.976,384	14	576.208,795 384.976,388	0.004
15	576.213,74 385.021,27	16	576.205,721 385.008,968	14.685
17	576.200,773 384.972,038	18	576.198,442 384.954,645	17.549
19	576.196,166 384.937,662	20	576.194,825 384.927,656	10.095
21	576.193,721 384.919,42	22	576.192,11 384.907,392	12.135
23	576.190,565 384.895,865	24	576.189,505 384.887,959	7.977
25	576.187,418 384.872,381	26	576.187,077 384.869,834	2.57

Punct început	X / Y	Punct sfârșit	X / Y	Lungime segment (** (m)
12	576.206,31 384.953,834	13	576.208,795 384.976,384	22.687
14	576.208,795 384.976,388	15	576.213,74 385.021,27	45.154
16	576.205,721 385.008,968	17	576.200,773 384.972,038	37.26
18	576.198,442 384.954,645	19	576.196,166 384.937,662	17.135
20	576.194,825 384.927,656	21	576.193,721 384.919,42	8.31
22	576.192,11 384.907,392	23	576.190,565 384.895,865	11.63
24	576.189,505 384.887,959	25	576.187,418 384.872,381	15.717
26	576.187,077 384.869,834	1	576.198,347 384.868,322	11.371

** Lungimile segmentelor sunt determinate în planul de proiecție Stereo 70 și sunt rotunjite la 1 milimetru.

*** Distanța dintre puncte este formată din segmente cumulate ce sunt mai mici decât valoarea 1 milimetru.

**DATE DESPRE IMOBILUL NR. 9964**

Oficiul de Cadastru și Publicitate Imobiliară PRAHOVA
Biroul de Cadastru și Publicitate Imobiliară Ploiești

A. Partea I. Descrierea imobilului

TEREN Intravilan

Adresa: Loc. Blejoi, Jud. Prahova

Nr. Crt	Nr cadastral Nr. topografic	Suprafața* (mp)	Observații / Referințe
A1	38327	296	Sector cadastral:0 Teren neîmprejmuit; LOT 2 - Teren intravilan, partial împrejmuit cu gard de plasa.

B. Partea II. Proprietari și acte

Inscrieri privitoare la dreptul de proprietate și alte drepturi reale		Referințe
293203 / 18/12/2025		
Act Notarial nr. 1825, din 16/12/2025 emis de NP MEIROȘU CARMEN;		
B1	Se infiinteaza cartea funciara 38327 a imobilului cu numarul cadastral 38327 / UAT Blejoi, rezultat din dezmembrarea imobilului cu numarul cadastral 30058 inscris in cartea funciara 30058;	A1
293237 / 18/12/2025		
Act Notarial nr. 1826, din 16/12/2025 emis de NP MEIROȘU CARMEN;		
B6	Intabulare, drept de PROPRIETATEcu titlu de partaj, dobandit prin Conventie, cota actuala 1/1, cota initiala 1/1 1) SĂVULESCU VALERIU GABRIEL 2) SĂVULESCU OANA AMELIA	A1

C. Partea III. SARCINI .

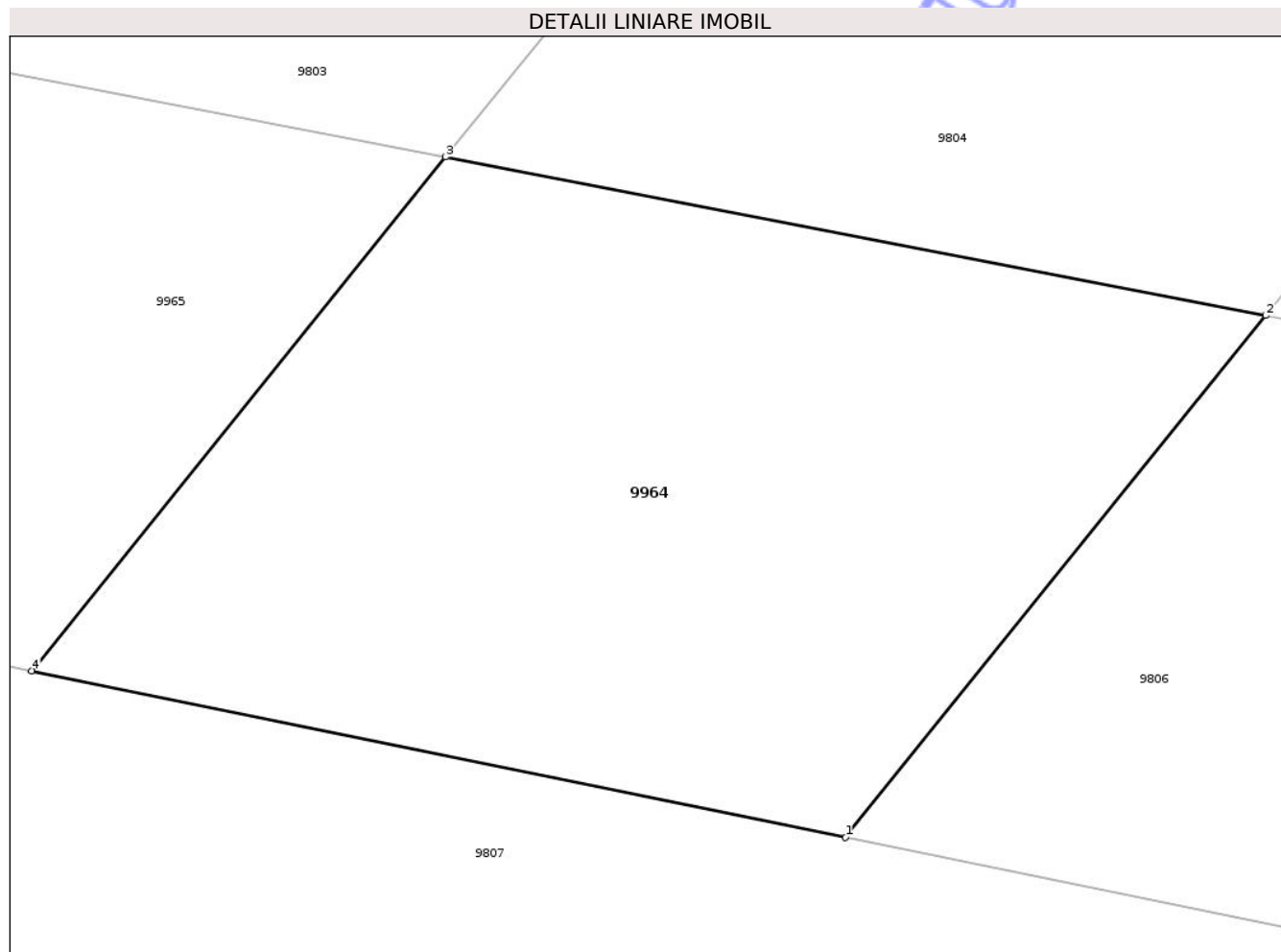
Inscrieri privind dezmembramintele dreptului de proprietate, drepturi reale de garanție și sarcini	Referințe
NU SUNT	

Anexa Nr. 1 La Partea I

Teren

Nr cadastral	Suprafața (mp)*	Observații / Referințe
38327	296	LOT 2 - Teren intravilan, partial imprejmuit cu gard de plasa.

* Suprafața este determinată în planul de proiecție Stereo 70.



Date referitoare la teren

Crt	Categorie folosință	Intra vilan	Suprafața (mp)	Tarla	Parcelă	Nr. topo	Observații / Referințe
9964	arabil	DA	296	1	4/1,4/2,4/3	-	

Lungime Segmente

1) Valorile lungimilor segmentelor sunt obținute din proiecție în plan.

Punct început	X / Y	Punct sfârșit	X / Y	Lungime segment (** (m)
1	578.332,155 389.756,12	2	578.342,473 389.768,916	16.438
2	578.342,473 389.768,916	3	578.322,332 389.772,807	20.513
3	578.322,332 389.772,807	4	578.312,17 389.760,205	16.189
4	578.312,17 389.760,205	1	578.332,155 389.756,12	20.398

** Lungimile segmentelor sunt determinate în planul de proiecție Stereo 70 și sunt rotunjite la 1 milimetru.

*** Distanța dintre puncte este formată din segmente cumulate ce sunt mai mici decât valoarea 1 milimetru.

Neutilizabil în Circuitul
Civil

**DATE DESPRE IMOBILUL NR. 9965**

Oficiul de Cadastru și Publicitate Imobiliară PRAHOVA
Biroul de Cadastru și Publicitate Imobiliară Ploiești

A. Partea I. Descrierea imobilului

TEREN Intravilan

Adresa: Loc. Blejoi, Jud. Prahova

Nr. Crt	Nr cadastral Nr. topografic	Suprafața* (mp)	Observații / Referințe
A1	38326	210	Sector cadastral:0 Teren neimprejmuit; LOT 1 - Teren intravilan, partial imprejmuit cu gard de plasa si lemn.

B. Partea II. Proprietari și acte

Inscrieri privitoare la dreptul de proprietate și alte drepturi reale		Referințe
293203 / 18/12/2025		
Act Notarial nr. 1825, din 16/12/2025 emis de NP MEIROȘU CARMEN;		
B1	Se infiinteaza cartea funciara 38326 a imobilului cu numarul cadastral 38326 / UAT Blejoi, rezultat din dezmembrarea imobilului cu numarul cadastral 30058 inscris in cartea funciara 30058;	A1
293220 / 18/12/2025		
Act Notarial nr. 1826, din 16/12/2025 emis de NP MEIROȘU CARMEN;		
B6	Intabulare, drept de PROPRIETATEpartaj, dobandit prin Conventie, cota actuala 1/1, cota initiala 1/1 1) ȘTEFĂNESCU MARIUS 2) ȘTEFĂNESCU ALEXANDRA-ANA	A1

C. Partea III. SARCINI .

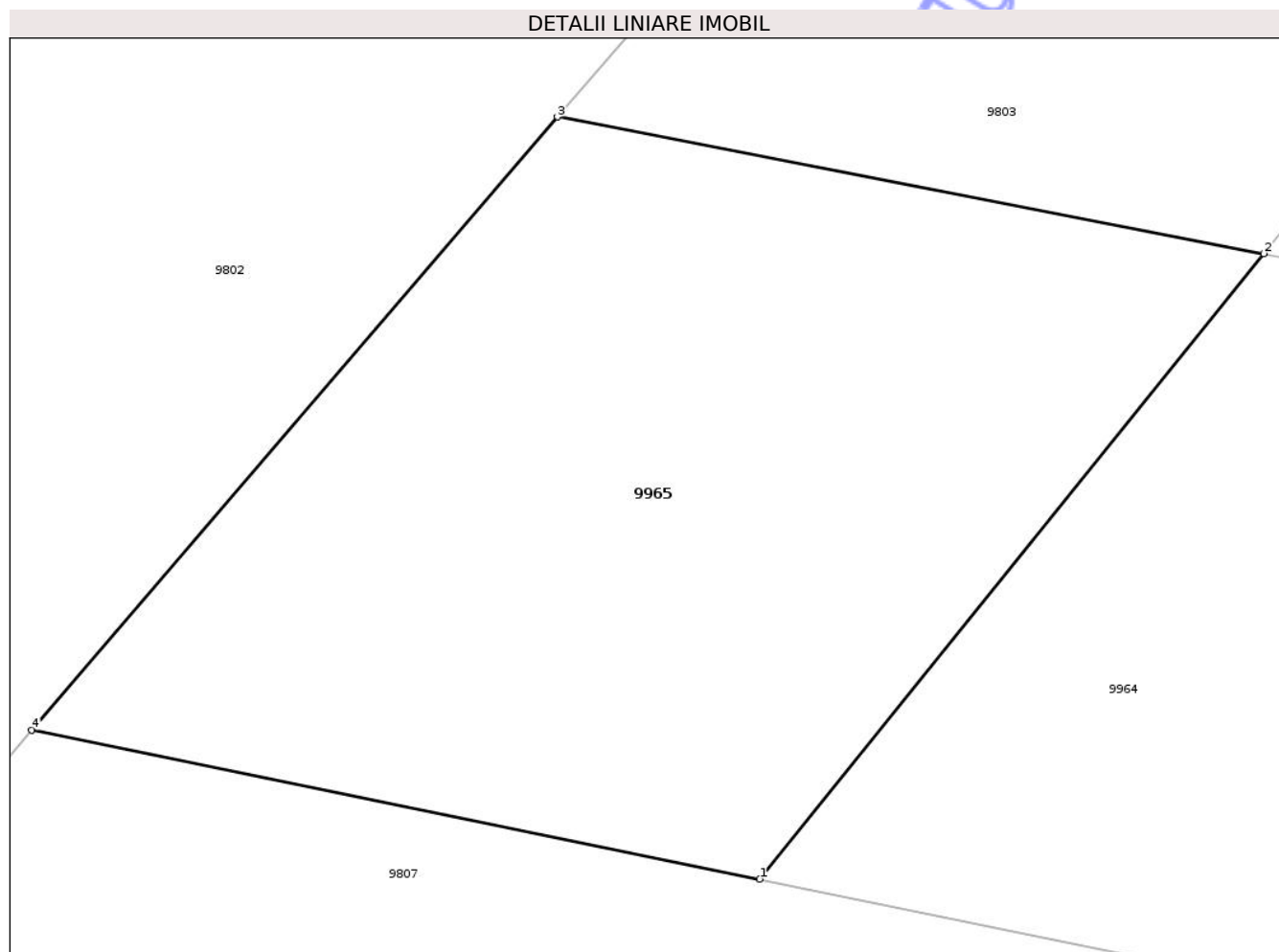
Inscrieri privind dezmembramintele dreptului de proprietate, drepturi reale de garanție și sarcini	Referințe
NU SUNT	

Anexa Nr. 1 La Partea I

Teren

Nr cadastral	Suprafața (mp)*	Observații / Referințe
38326	210	LOT 1 - Teren intravilan, partial imprejmuit cu gard de plasa si lemn.

* Suprafața este determinată în planul de proiecție Stereo 70.



Date referitoare la teren

Crt	Categorie folosință	Intra vilan	Suprafața (mp)	Tarla	Parcelă	Nr. topo	Observații / Referințe
9965	arabil	DA	210	1	4/1,4/2,4/3	-	

Lungime Segmente

1) Valorile lungimilor segmentelor sunt obținute din proiecție în plan.

Punct început	X / Y	Punct sfârșit	X / Y	Lungime segment (** (m)
1	578.312,17 389.760,205	2	578.322,332 389.772,807	16.189
2	578.322,332 389.772,807	3	578.308,09 389.775,558	14.505
3	578.308,09 389.775,558	4	578.297,49 389.763,206	16.277
4	578.297,49 389.763,206	1	578.312,17 389.760,205	14.984

** Lungimile segmentelor sunt determinate în planul de proiecție Stereo 70 și sunt rotunjite la 1 milimetru.

*** Distanța dintre puncte este formată din segmente cumulate ce sunt mai mici decât valoarea 1 milimetru.

Neutilizabil în Circuitul
Civil

**DATE DESPRE IMOBILUL NR. 9961**

Oficiul de Cadastru și Publicitate Imobiliară PRAHOVA
Biroul de Cadastru și Publicitate Imobiliară Ploiești

A. Partea I. Descrierea imobilului

TEREN Intravilan

Adresa: Loc. Blejoi, Jud. Prahova

Nr. Crt	Nr cadastral Nr. topografic	Suprafața* (mp)	Observații / Referințe
A1		Din acte: 485 Masurata: 493	Sector cadastral:0 Teren imprejmuit;

B. Partea II. Proprietari și acte

Inscrieri privitoare la dreptul de proprietate și alte drepturi reale		Referințe
/		
Act Administrativ nr. 91435, din 03/12/2001 emis de CJPSDDPAT;		
B1	Intabulare, drept de PROPRIETATE, dobandit prin Reconstituire, cota actuala 1/1, cota initiala 1/1 1) IACOB DUMITRU 2) NICOLAE ION 3) PREDESCU PETRA	A1
Act Normativ nr. 7, din 13/03/1996 emis de PARLAMENTUL ROMANIEI;		
B2	se noteaza mentiunea 'Imobilul este înregistrat cu suprapunere reală cu imobilul cu nr. cadastral 34368 înscris în Cartea Funciară nr. 34368 a localității Blejoi', dobandit prin Lege	A1

C. Partea III. SARCINI .

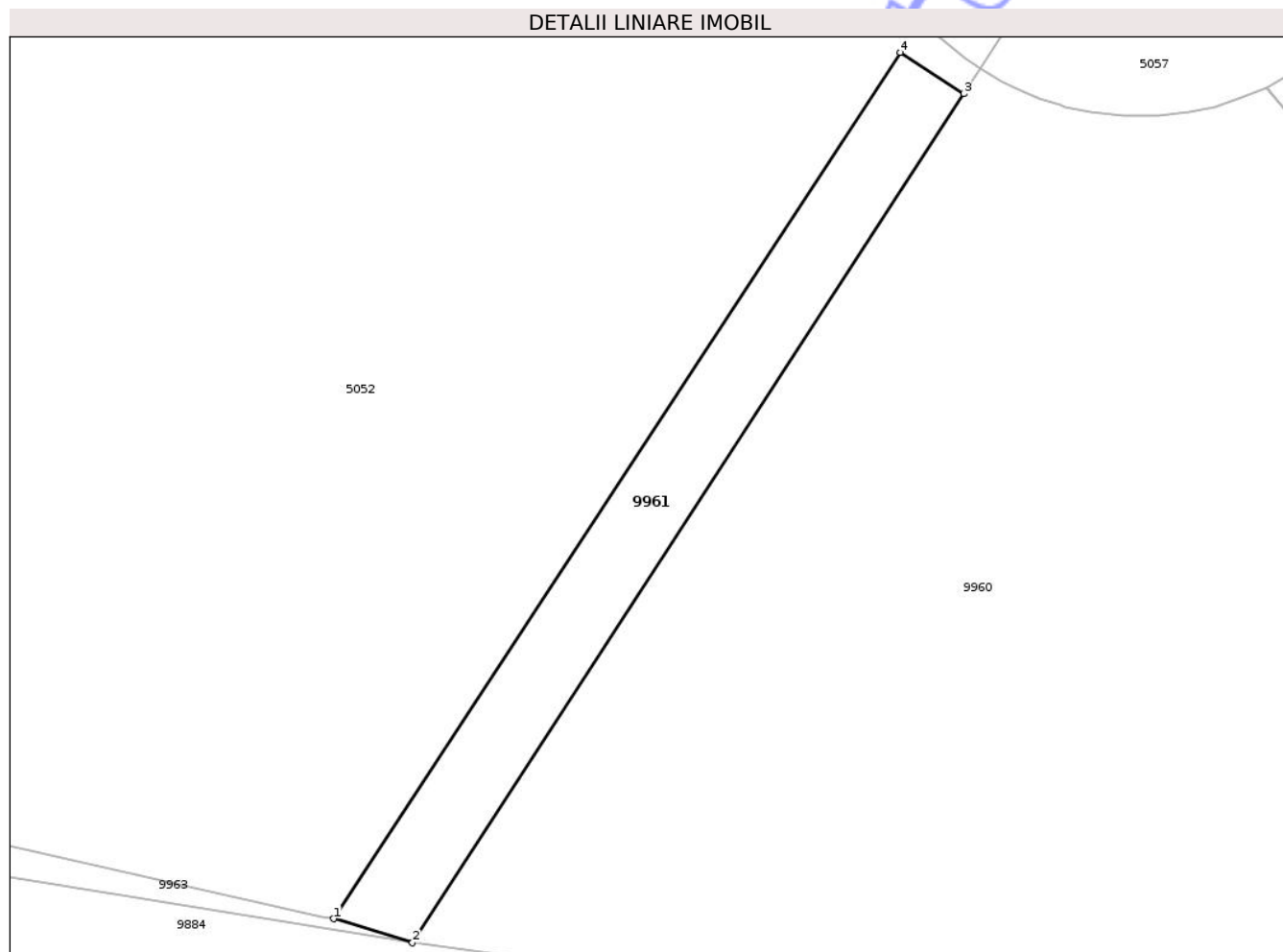
Inscrieri privind dezmembramintele dreptului de proprietate, drepturi reale de garanție și sarcini	Referințe
NU SUNT	

Anexa Nr. 1 La Partea I

Teren

Nr cadastral	Suprafața (mp)*	Observații / Referințe
	Din acte: 485 Masurata: 493	

* Suprafața este determinată în planul de proiecție Stereo 70.



Date referitoare la teren

Crt	Categorie folosință	Intra vilan	Suprafața (mp)	Tarla	Parcelă	Nr. topo	Observații / Referințe
99 61	arabil	DA	493	15	87/85/1	-	

Lungime Segmente

1) Valorile lungimilor segmentelor sunt obținute din proiecție în plan.

Punct început	X / Y	Punct sfârșit	X / Y	Lungime segment (** (m)
1	576.238,904 384.862,868	2	576.245,106 384.860,971	6.486
2	576.245,106 384.860,971	3	576.288,6 384.927,98	79.887
3	576.288,6 384.927,98	4	576.283,589 384.931,246	5.981
4	576.283,589 384.931,246	1	576.238,904 384.862,868	81.684

** Lungimile segmentelor sunt determinate în planul de proiecție Stereo 70 și sunt rotunjite la 1 milimetru.

*** Distanța dintre puncte este formată din segmente cumulate ce sunt mai mici decât valoarea 1 milimetru.

Neutilizabil în Circuitul
Civil

**DATE DESPRE IMOBILUL NR. 9960**

Oficiul de Cadastru și Publicitate Imobiliară PRAHOVA
Biroul de Cadastru și Publicitate Imobiliară Ploiești

A. Partea I. Descrierea imobilului

TEREN Intravilan

Adresa: Loc. Blejoi, Jud. Prahova, Lot 1

Nr. Crt	Nr cadastral Nr. topografic	Suprafața* (mp)	Observații / Referințe
A1		7.341	Sector cadastral:0 Teren neimprejmuit;

B. Partea II. Proprietari și acte

Inscrieri privitoare la dreptul de proprietate și alte drepturi reale		Referințe
/		
Act Normativ nr. 7, din 13/03/1996 emis de PARLAMENTUL ROMANIEI;		
B1	Inscrierea provizorie, drept de PROPRIETATE, dobandit prin Lege, cota actuala 1/1, cota initiala 1/1 1) NEIDENTIFICAT NEIDENTIFICAT	A1
B2	se noteaza mentiunea de PROPRIETAR NEIDENTIFICAT, dobandit prin Lege	A1
B3	se noteaza mentiunea 'Imobilul este înregistrat cu suprapunere reală cu imobilul cu nr. cadastral 34368 înscris în Cartea Funciară nr. 34368 a localității Blejoi', dobandit prin Lege	A1

C. Partea III. SARCINI .

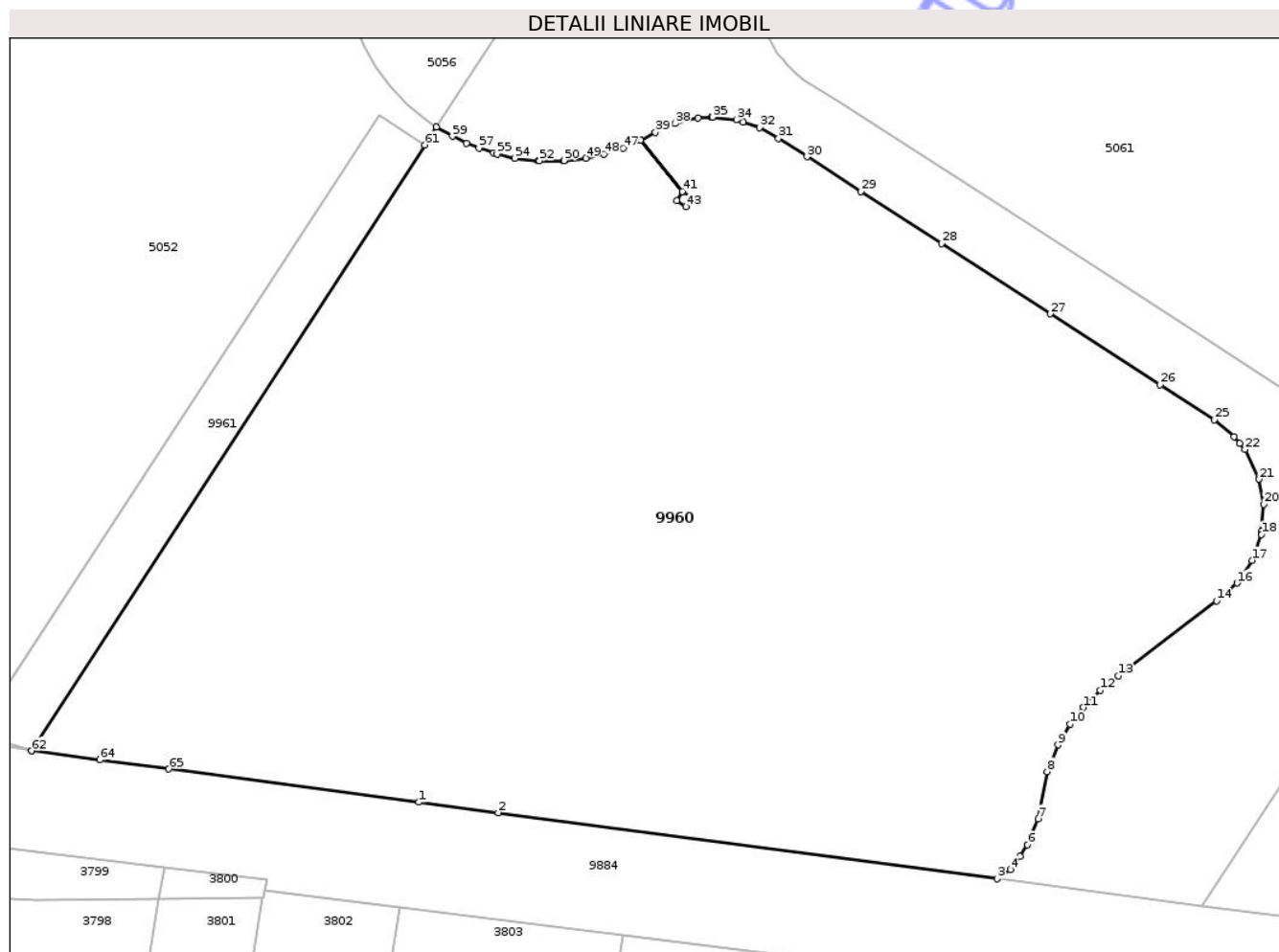
Inscrieri privind dezmembramintele dreptului de proprietate, drepturi reale de garanție și sarcini	Referințe
NU SUNT	

Anexa Nr. 1 La Partea I

Teren

Nr cadastral	Suprafața (mp)*	Observații / Referințe
	7.341	

* Suprafața este determinată în planul de proiecție Stereo 70.



Date referitoare la teren

Crt	Categorie folosință	Intravilan	Suprafața (mp)	Tarla	Parcelă	Nr. topo	Observații / Referințe
9960	arabil	DA	7.341	15	87/71-87/84	-	LOT 8

Lungime Segmente

1) Valorile lungimilor segmentelor sunt obținute din proiecție în plan.

Punct început	X / Y	Punct sfârșit	X / Y	Lungime segment	Punct început	X / Y	Punct sfârșit	X / Y	Lungime segment	Punct început	X / Y	Punct sfârșit	X / Y	Lungime segment
1	576.287,964 384.855,299	2	576.296,758 384.854,135	8.871	2	576.296,758 384.854,135	3	576.351,984 384.846,827	55.707	3	576.351,984 384.846,827	4	576.353,409 384.847,857	1.758
4	576.353,409 384.847,857	5	576.354,515 384.849,327	1.84	5	576.354,515 384.849,327	6	576.355,321 384.850,57	1.481	6	576.355,321 384.850,57	7	576.356,526 384.853,448	3.12
7	576.356,526 384.853,448	8	576.357,519 384.858,676	5.321	8	576.357,519 384.858,676	9	576.358,694 384.861,642	3.19	9	576.358,694 384.861,642	10	576.360,041 384.863,925	2.651
10	576.360,041 384.863,925	11	576.361,495 384.865,781	2.358	11	576.361,495 384.865,781	12	576.363,371 384.867,681	2.67	12	576.363,371 384.867,681	13	576.365,373 384.869,277	2.56
13	576.365,373 384.869,277	14	576.376,236 384.877,557	13.659	14	576.376,236 384.877,557	15	576.377,221 384.878,307	1.238	15	576.377,221 384.878,307	16	576.378,502 384.879,528	1.77

Punct început	X / Y	Punct sfârșit	X / Y	Lungime segment	Punct început	X / Y	Punct sfârșit	X / Y	Lungime segment	Punct început	X / Y	Punct sfârșit	X / Y	Lungime segment
16	576.378,502 384.879,528	17	576.380,177 384.882,04	3.019	17	576.380,177 384.882,04	18	576.381,208 384.884,897	3.037	18	576.381,208 384.884,897	19	576.381,237 384.885,261	0.365
19	576.381,237 384.885,261	20	576.381,472 384.888,238	2.986	20	576.381,472 384.888,238	21	576.380,969 384.891,02	2.827	21	576.380,969 384.891,02	22	576.379,385 384.894,303	3.645
22	576.379,385 384.894,303	23	576.378,817 384.895,007	0.905	23	576.378,817 384.895,007	24	576.378,226 384.895,739	0.941	24	576.378,226 384.895,739	25	576.376,001 384.897,59	2.894
25	576.376,001 384.897,59	26	576.369,982 384.901,474	7.163	26	576.369,982 384.901,474	27	576.357,837 384.909,311	14.454	27	576.357,837 384.909,311	28	576.345,805 384.917,075	14.32
28	576.345,805 384.917,075	29	576.336,861 384.922,846	10.644	29	576.336,861 384.922,846	30	576.330,928 384.926,675	7.061	30	576.330,928 384.926,675	31	576.327,766 384.928,715	3.763
31	576.327,766 384.928,715	32	576.325,68 384.929,919	2.409	32	576.325,68 384.929,919	33	576.323,84 384.930,51	1.933	33	576.323,84 384.930,51	34	576.323,106 384.930,746	0.771
34	576.323,106 384.930,746	35	576.320,453 384.931,044	2.67	35	576.320,453 384.931,044	36	576.320,325 384.931,035	0.128	36	576.320,325 384.931,035	37	576.318,855 384.930,937	1.473
37	576.318,855 384.930,937	38	576.316,313 384.930,351	2.609	38	576.316,313 384.930,351	39	576.314,139 384.929,382	2.38	39	576.314,139 384.929,382	40	576.312,508 384.928,473	1.867
40	576.312,508 384.928,473	41	576.317,158 384.922,833	7.31	41	576.317,158 384.922,833	42	576.318,16 384.922,172	1.2	42	576.318,16 384.922,172	43	576.317,499 384.921,17	1.2
43	576.317,499 384.921,17	44	576.316,497 384.921,831	1.2	44	576.316,497 384.921,831	45	576.317,156 384.922,829	1.196	45	576.317,156 384.922,829	46	576.312,504 384.928,471	7.313
46	576.312,504 384.928,471	47	576.310,554 384.927,638	2.12	47	576.310,554 384.927,638	48	576.308,46 384.926,968	2.199	48	576.308,46 384.926,968	49	576.306,428 384.926,52	2.081
49	576.306,428 384.926,52	50	576.304,029 384.926,26	2.413	50	576.304,029 384.926,26	51	576.303,968 384.926,259	0.061	51	576.303,968 384.926,259	52	576.301,315 384.926,214	2.653
52	576.301,315 384.926,214	53	576.301,188 384.926,228	0.128	53	576.301,188 384.926,228	54	576.298,596 384.926,517	2.608	54	576.298,596 384.926,517	55	576.296,613 384.926,95	2.03
55	576.296,613 384.926,95	56	576.296,235 384.927,078	0.399	56	576.296,235 384.927,078	57	576.294,606 384.927,628	1.719	57	576.294,606 384.927,628	58	576.293,242 384.928,183	1.473
58	576.293,242 384.928,183	59	576.291,676 384.928,94	1.739	59	576.291,676 384.928,94	60	576.289,882 384.929,955	2.061	60	576.289,882 384.929,955	61	576.288,6 384.927,98	2.355
61	576.288,6 384.927,98	62	576.245,106 384.860,971	79.887	62	576.245,106 384.860,971	63	576.245,11 384.860,97	0.004	63	576.245,11 384.860,97	64	576.252,676 384.859,969	7.632
64	576.252,676 384.859,969	65	576.260,286 384.858,962	7.676	65	576.260,286 384.858,962	1	576.287,964 384.855,299	27.919					

** Lungimile segmentelor sunt determinate în planul de proiecție Stereo 70 și sunt rotunjite la 1 milimetru.

*** Distanța dintre puncte este formată din segmente cumulate ce sunt mai mici decât valoarea 1 milimetru.

**DATE DESPRE IMOBILUL NR. 9808**

Oficiul de Cadastru și Publicitate Imobiliară PRAHOVA
Biroul de Cadastru și Publicitate Imobiliară Ploiești

A. Partea I. Descrierea imobilului

TEREN Intravilan

Nr. CF vechi:828
Nr. cadastral vechi:1275

Adresa: Loc. Blejoi, Str Octavian Goga, Nr. 4, Jud. Prahova

Nr. Crt	Nr cadastral Nr. topografic	Suprafața* (mp)	Observații / Referințe
A1	25403	Din acte: 1.538 Masurata: 1.394	Sector cadastral:1 Teren imprejmuit;

B. Partea II. Proprietari și acte

Inscrieri privitoare la dreptul de proprietate și alte drepturi reale	Referințe
7598 / 12/05/2004	
Contract De Vanzare-Cumparare nr. 4334, din 30/04/2004 emis de BNP.POPESCU VIORICA;	
B1	A1
Intabulare, drept de PROPRIETATEcumparare ca bun comun, dobandit prin Conventie, cota actuala 1/1, cota initiala 1/1	
1) PIRCUS ALEXANDRU	
2) PIRCUS GABRIELA	
OBSERVATII: (provenita din conversia CF 828)	

C. Partea III. SARCINI .

Inscrieri privind dezmembramintele dreptului de proprietate, drepturi reale de garanție și sarcini	Referințe
NU SUNT	

Anexa Nr. 1 La Partea I

Teren

Nr cadastral	Suprafața (mp)*	Observații / Referințe
25403	Din acte: 1.538 Masurata: 1.394	

* Suprafața este determinată în planul de proiecție Stereo 70.

DETALII LINIARE IMOBIL



Date referitoare la teren

Crt	Categorie folosință	Intra vilan	Suprafața (mp)	Tarla	Parcelă	Nr. topo	Observații / Referințe
9808	arabil	DA	1.394	T1	4/4	-	

Lungime Segmente

1) Valorile lungimilor segmentelor sunt obținute din proiecție în plan.

Punct început	X / Y	Punct sfârșit	X / Y	Lungime segment (** (m)
1	578.312,093 389.686,666	2	578.319,82 389.696,143	12.228
2	578.319,82 389.696,143	3	578.287,186 389.719,512	40.138
3	578.287,186 389.719,512	4	578.270,991 389.730,74	19.706
4	578.270,991 389.730,74	5	578.270,116 389.731,394	1.092
5	578.270,116 389.731,394	6	578.265,773 389.726,474	6.563

Punct început	X / Y	Punct sfârșit	X / Y	Lungime segment (** (m)
6	578.265,773 389.726,474	7	578.255,478 389.713,759	16.36
7	578.255,478 389.713,759	8	578.270,06 389.703,492	17.834
8	578.270,06 389.703,492	9	578.284,514 389.693,502	17.57
9	578.284,514 389.693,502	10	578.297,283 389.684,277	15.753
10	578.297,283 389.684,277	11	578.304,629 389.679,138	8.965
11	578.304,629 389.679,138	12	578.305,522 389.678,552	1.068
12	578.305,522 389.678,552	1	578.312,093 389.686,666	10.441

** Lungimile segmentelor sunt determinate în planul de proiecție Stereo 70 și sunt rotunjite la 1 milimetru.

*** Distanța dintre puncte este formată din segmente cumulate ce sunt mai mici decât valoarea 1 milimetru.

Neutilizabil în Circuitul Civil

**DATE DESPRE IMOBILUL NR. 9809**

Oficiul de Cadastru și Publicitate Imobiliară PRAHOVA
Biroul de Cadastru și Publicitate Imobiliară Ploiești

A. Partea I. Descrierea imobilului

TEREN Intravilan

Nr. CF vechi:7339
Nr. cadastral vechi:874/1

Adresa: Loc. Blejoi, Str Octavian Goga, Nr. 6, Jud. Prahova

Nr. Crt	Nr cadastral Nr. topografic	Suprafața* (mp)	Observații / Referințe
A1	23340	Din acte: 1.117 Masurata: 1.077	Sector cadastral:1 Teren imprejmuit;

B. Partea II. Proprietari și acte

Inscrieri privitoare la dreptul de proprietate și alte drepturi reale	Referințe
36877 / 01/07/2010	
Contract De Vanzare-Cumparare nr. 575, din 30/06/2010 emis de NP DOBRE STELORIAN DANIEL;	
B5	Intabulare, drept de PROPRIETATEcumparare ca bun propriu, dobandit prin Conventie, cota actuala 1/1, cota initiala 1/1 1) NEATA PAUL ROMULUS
Contract De Vanzare-Cumparare nr. 575, din 30/06/2010 emis de NP DOBRE STELORIAN DANIEL (autorizatie construire nr.50/05.05.2010 emis de PRIMARIA BLEJOI);	
B6	se noteaza : - autorizatia de construire nr.50/05.05.2010, eliberata de PRIMARIA BLEJOI; - cesiunea drepturilor si obligatiilor ce rezulta din autorizatia de construire nr.50/05.05.2010, eliberata de PRIMARIA BLEJOI
25265 / 08/05/2012	
Act Administrativ nr. 3838, din 04/05/2012 emis de PRIMARIA BLEJOI (act administrativ nr. 11056/14-04-2010 emis de DADR PRAHOVA);	
B7	se respinge cererea de actualizare informatii cadastrale intrucat documentatia cadastrala nu a fost avizata
40367 / 11/07/2012	
Act Administrativ nr. 3838, din 04/05/2012 emis de PRIMARIA BLEJOI (act administrativ nr. 11056/14.04.2010 emis de DADR PRAHOVA);	
B8	se noteaza actualizarea informatiilor cadastrale conform documentatiei tehnice avizate in sensul schimbarii categoriei de folosinta a imobilului din vie in curti constructii

C. Partea III. SARCINI .

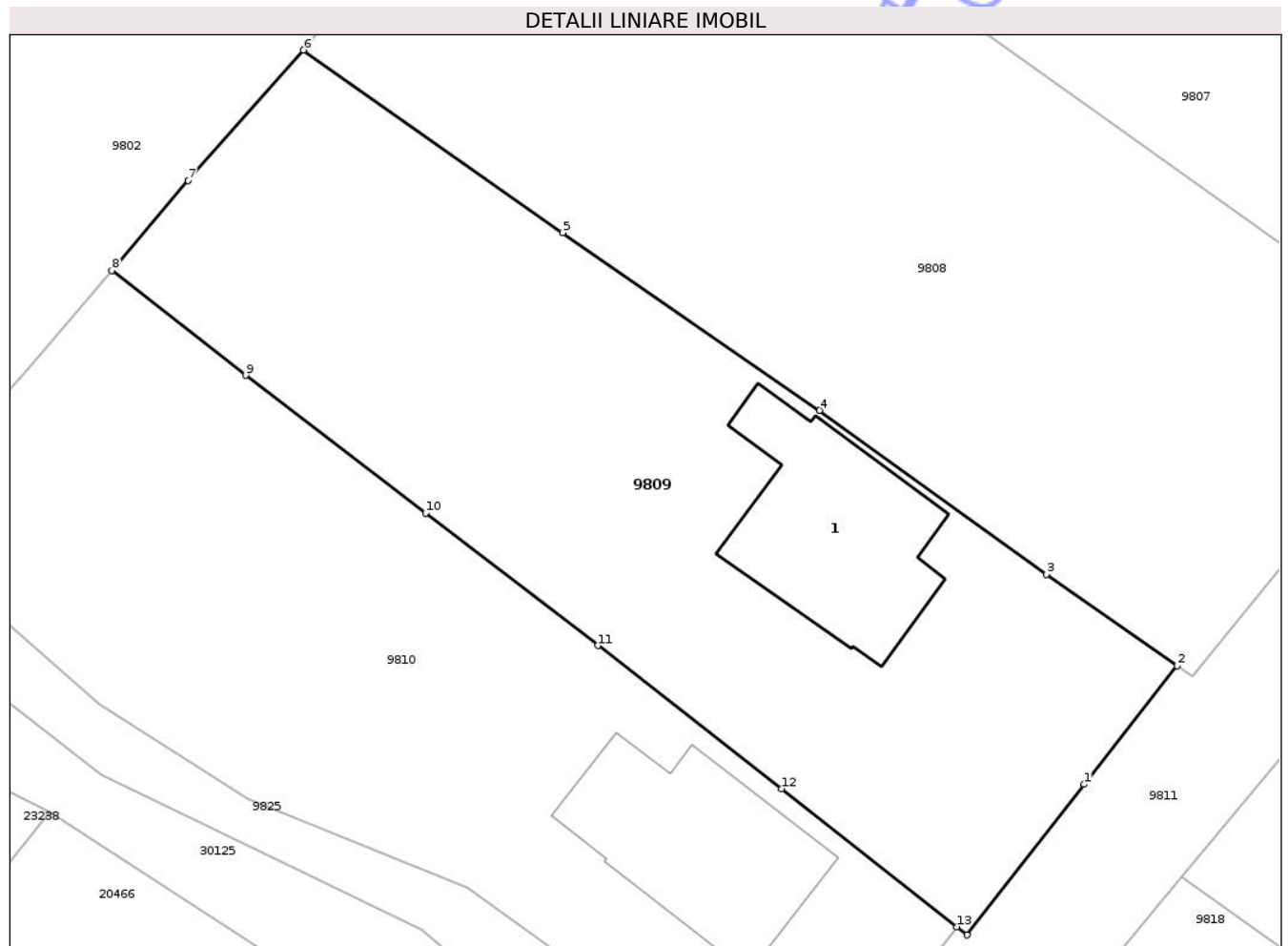
Inscrieri privind dezmembramintele dreptului de proprietate, drepturi reale de garanție și sarcini	Referințe
NU SUNT	

Anexa Nr. 1 La Partea I

Teren

Nr cadastral	Suprafața (mp)*	Observații / Referințe
23340	Din acte: 1.117 Masurata: 1.077	

* Suprafața este determinată în planul de proiecție Stereo 70.



Date referitoare la teren

Crt	Categorie folosință	Intra vilan	Suprafața (mp)	Tarla	Parcelă	Nr. topo	Observații / Referințe
9809	curți constructii	DA	1.077	T1	4/5	-	

Date referitoare la construcții

Crt	Număr	Destinație construcție	Supraf. (mp)	Situație juridică	Observații / Referințe
A1.1	23340-C1	construcții de locuințe	111	Fara acte	Nr. niveluri:2; S. construita la sol:111 mp; S. construita desfasurata:215 mp; Locuinta P+M; S.mansarda = 104.3mp;

Lungime Segmente

1) Valorile lungimilor segmentelor sunt obținute din proiecție în plan.

Punct început	X / Y	Punct sfârșit	X / Y	Lungime segment (** (m)
1	578.299,41 389.672,459	2	578.304,629 389.679,138	8.476
2	578.304,629 389.679,138	3	578.297,283 389.684,277	8.965
3	578.297,283 389.684,277	4	578.284,514 389.693,502	15.753

Punct început	X / Y	Punct sfârșit	X / Y	Lungime segment (** (m)
4	578.284,514 389.693,502	5	578.270,06 389.703,492	17.57
5	578.270,06 389.703,492	6	578.255,478 389.713,759	17.834
6	578.255,478 389.713,759	7	578.248,977 389.706,434	9.794
7	578.248,977 389.706,434	8	578.244,7 389.701,357	6.638
8	578.244,7 389.701,357	9	578.252,229 389.695,47	9.557
9	578.252,229 389.695,47	10	578.262,348 389.687,726	12.742
10	578.262,348 389.687,726	11	578.272,034 389.680,268	12.225
11	578.272,034 389.680,268	12	578.282,367 389.672,221	13.097
12	578.282,367 389.672,221	13	578.292,231 389.664,441	12.563
13	578.292,231 389.664,441	14	578.292,798 389.663,99	0.724
14	578.292,798 389.663,99	1	578.299,41 389.672,459	10.744

** Lungimile segmentelor sunt determinate în planul de proiecție Stereo 70 și sunt rotunjite la 1 milimetru.

*** Distanța dintre puncte este formată din segmente cumulate ce sunt mai mici decât valoarea 1 milimetru.

**DATE DESPRE IMOBILUL NR. 9812**

Oficiul de Cadastru și Publicitate Imobiliară PRAHOVA
Biroul de Cadastru și Publicitate Imobiliară Ploiești

A. Partea I. Descrierea imobilului

TEREN Intravilan

Nr. CF vechi:5055

Nr. cadastral vechi:10791

Adresa: Loc. Blejoi, Str Radu Tudoran, Nr. 359, Jud. Prahova

Nr. Crt	Nr cadastral Nr. topografic	Suprafața* (mp)	Observații / Referințe
A1	21321	921	Sector cadastral:1 Teren imprejmuit;

B. Partea II. Proprietari și acte

Inscrieri privitoare la dreptul de proprietate și alte drepturi reale		Referințe
41018 / 02/08/2007		
Act Dezmembrare nr. 5386, din 01/08/2007 emis de NP TUDOSE MARIA;		
B0	Se infiintează cartea funciara nr. 5055 a unitatii administrativ teritoriale Blejoi , care cuprinde imobilul cu numarul cadastral 10791 descris la PI/A+1, rezultat din dezmembrarea imobilului cu numarul cadastral 10752 / cu numar cadastral hartie 431 din cartea funciara nr. 206 a aceleiasi unitati administrativ teritoriale.	A1
Contract De Vanzare-Cumparare nr. 2163, din 30/04/2001 emis de NP Ivan C-tin.;		
B1	Intabulare, drept de PROPRIETATEcumparare ca bun propriu, dobandit prin Conventie, cota actuala 1/1, cota initiala 1/1 1) AVRAM SEBASTIAN	A1
Act nr. 25026, din 25/05/2007 emis de OCPI PL.;		
B2	se noteaza schimbarea nr. cadastral vechi din 431 in nr. cadastral nou electronic 10752 .	A1
B3	se noteaza modificarea suprafetei imobilului	A1

C. Partea III. SARCINI

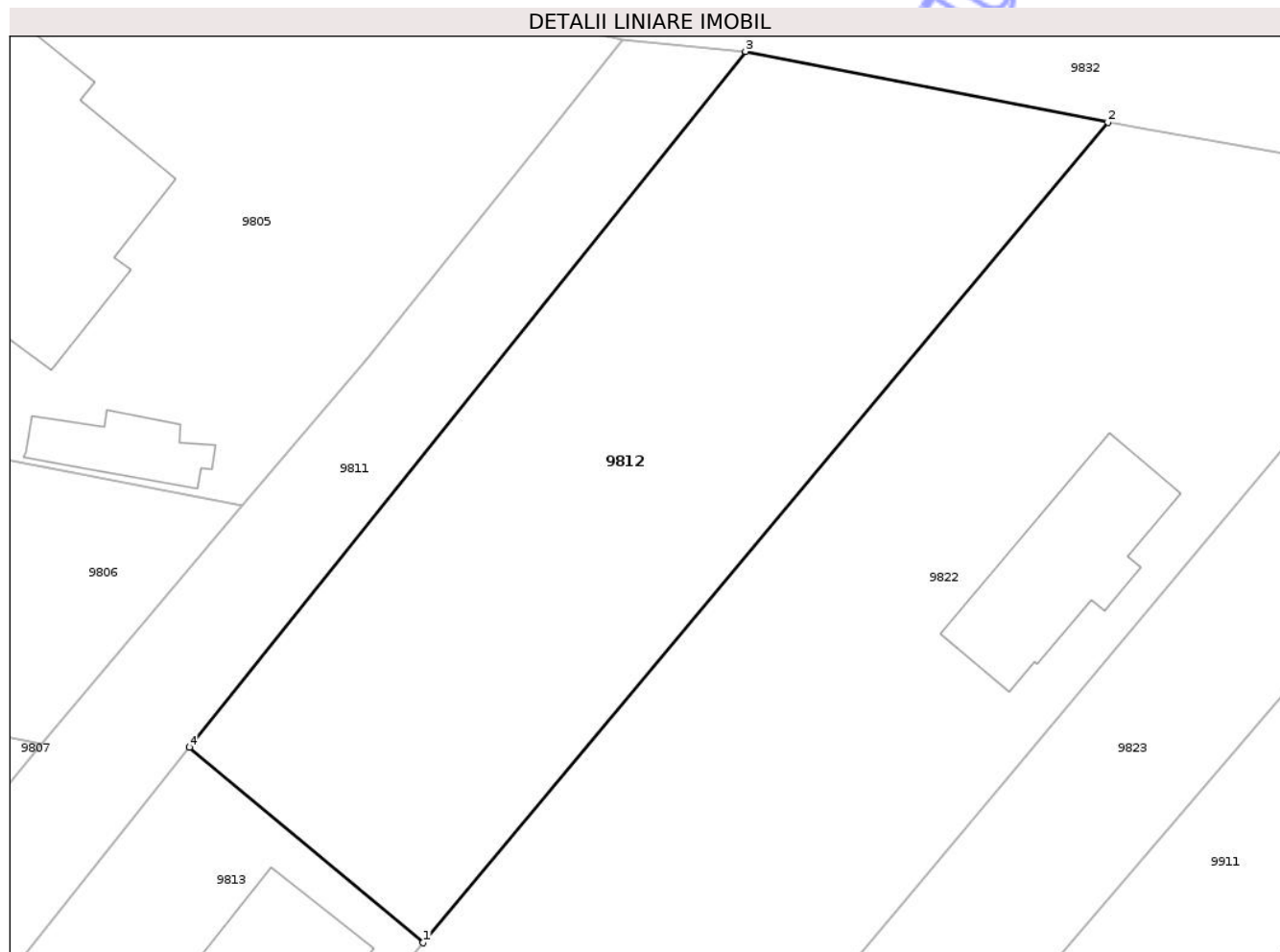
Inscrieri privind dezmembramintele dreptului de proprietate, drepturi reale de garanție și sarcini		Referințe
79579 / 30/07/2019		
Act Administrativ nr. 676/2016, din 29/07/2019 emis de BEJ LICA IONEL;		
C2	se radiaza urmarirea silita inscrisa sub C1 prin incheierea nr. 48587/2019	A1

Anexa Nr. 1 La Partea I

Teren

Nr cadastral	Suprafața (mp)*	Observații / Referințe
21321	921	

* Suprafața este determinată în planul de proiecție Stereo 70.



Date referitoare la teren

Crt	Categorie folosință	Intra vilan	Suprafața (mp)	Tarla	Parcelă	Nr. topo	Observații / Referințe
9812	curți constructii	DA	921	T1	6/6	-	

Lungime Segmente

1) Valorile lungimilor segmentelor sunt obținute din proiecție în plan.

Punct început	X / Y	Punct sfârșit	X / Y	Lungime segment (** (m)
1	578.385,55 389.738,64	2	578.422,98 389.783,45	58.386
2	578.422,98 389.783,45	3	578.403,17 389.787,31	20.183
3	578.403,17 389.787,31	4	578.372,78 389.749,31	48.657
4	578.372,78 389.749,31	1	578.385,55 389.738,64	16.641

** Lungimile segmentelor sunt determinate în planul de proiecție Stereo 70 și sunt rotunjite la 1 milimetru.

*** Distanța dintre puncte este formată din segmente cumulate ce sunt mai mici decât valoarea 1 milimetru.

Neutilizabil în Circuitul
Civil



DATE DESPRE IMOBILUL NR. 9813

Oficiul de Cadastru și Publicitate Imobiliară PRAHOVA
Biroul de Cadastru și Publicitate Imobiliară Ploiești

A. Partea I. Descrierea imobilului

TEREN Intravilan

Nr. CF vechi:7165

Nr. cadastral vechi:12125

Adresa: Loc. Blejoi, Str Octavian Goga, Nr. 1, Jud. Prahova, T1 A6/7

Nr. Crt	Nr cadastral Nr. topografic	Suprafața* (mp)	Observații / Referințe
A1	22864	350	Sector cadastral:1 Teren imprejmuit;

Construcții

Crt	Nr cadastral Nr. topografic	Adresa	Observații / Referințe
A1.1	22864-C1	Loc. Blejoi, Str Octavian Goga, Nr. 1, Jud. Prahova, T1 A6/7	Nr. niveluri:1; S. construita la sol:58 mp; S. construita desfasurata:58 mp; CONSTRUCTIE DE LOCUIT

B. Partea II. Proprietari și acte

Inscrieri privitoare la dreptul de proprietate și alte drepturi reale		Referințe
36158 / 22/07/2009		
Act Administrativ nr. 5502, din 29/04/2008 emis de PRIMARIA BLEJOI (declaratie autentica nr.1706/21.10.2008 emis de NP ONUTU CASIOARA;);		
B10	se noteaza noua documentatie de actualizare informatii cadastrale in sensul scimbarii grupei de destinatie a unei parti din imobil	A1
49688 / 29/09/2009		
Act Notarial nr. 2533, din 28/09/2009 emis de NP MEIROSU MIHAI GABRIEL;		
B11	Intabulare, drept de PROPRIETATE, dobandit prin Conventie, cota actuala 1/1, cota initiala 1/1 1) GEORGESCU THEODOR CONSTANTIN 2) GEORGESCU ANA MARIA	A1, A1.1
49691 / 29/09/2009		
Act Notarial nr. 2534, din 28/09/2009 emis de NP MEIROSU MIHAI GABRIEL;		
B13	se noteaza interdictie de instrainare, inchiriere, grevare de sarcini, dezmembrare, demolare, construire, in favoarea ING BANK NV AMSTERDAM	A1, A1.1
63649 / 16/06/2015		
Act Administrativ nr. 5817, din 26/05/2015 emis de PRIMARIA BLEJOI;		
B14	se noteaza actualizarea informatiilor cadastrale in sensul ca adresa actuala a imobilului este 'comuna Blejoi,sat Blejoi,nr.357F,jud.Prahova'	A1, A1.1

C. Partea III. SARCINI

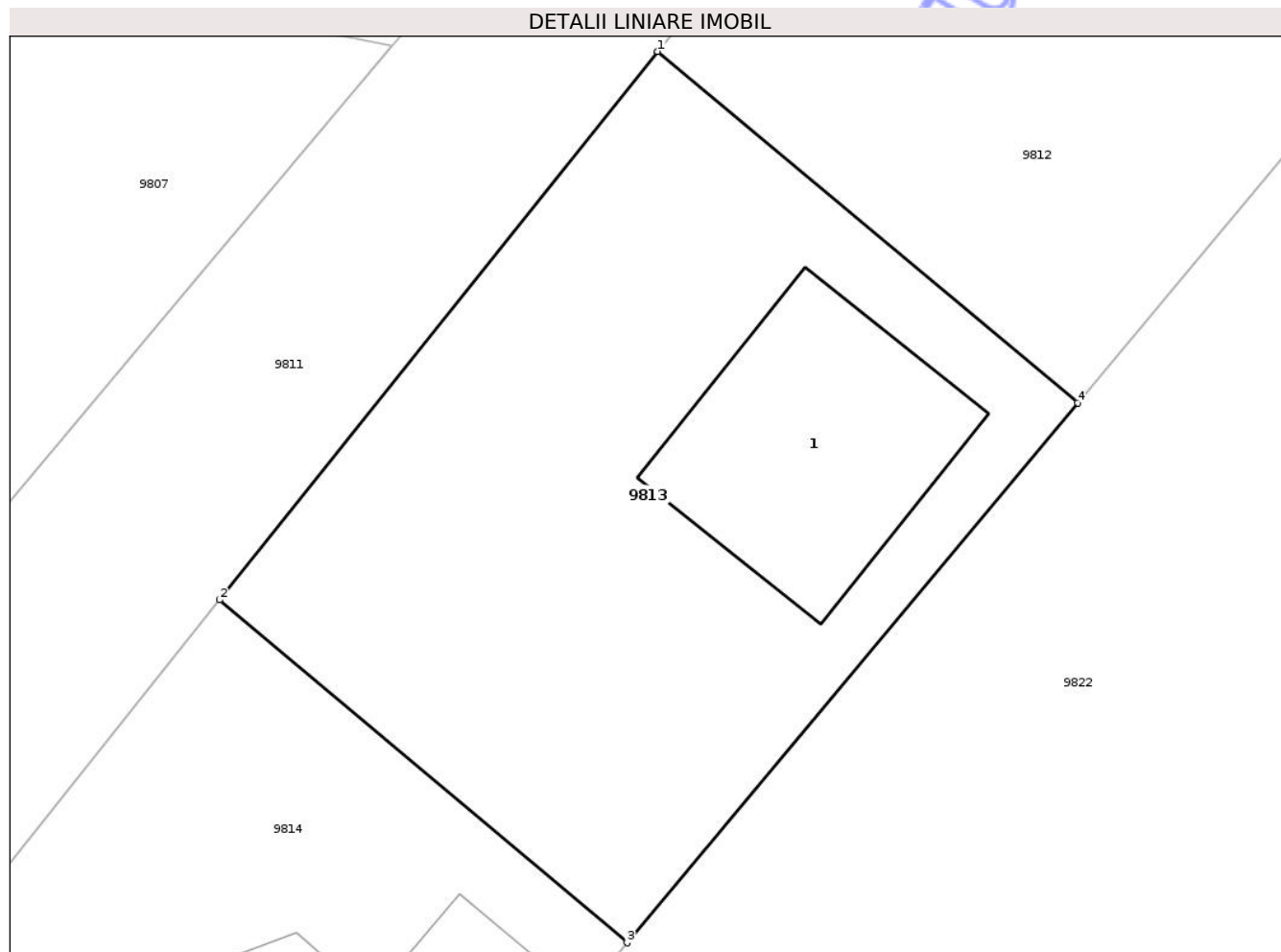
Inscrieri privind dezmembramintele dreptului de proprietate, drepturi reale de garanție și sarcini		Referințe
49691 / 29/09/2009		
Act Notarial nr. 2534, din 28/09/2009 emis de NP MEIROSU MIHAI GABRIEL;		
C1	Intabulare, drept de IPOTECA, Valoare:57000 EURsi celelalte obligatii de plata aferente creditului, dobandit prin Conventie 1) ING BANK NV AMSTERDAM, CIF:9999999999999	A1, A1.1

Anexa Nr. 1 La Partea I

Teren

Nr cadastral	Suprafața (mp)*	Observații / Referințe
22864	350	

* Suprafața este determinată în planul de proiecție Stereo 70.



Date referitoare la teren

Crt	Categorie folosință	Intra vilan	Suprafața (mp)	Tarla	Parcelă	Nr. topo	Observații / Referințe
9813	curti constructii	DA	350	T1	6/7	-	

Date referitoare la construcții

Crt	Număr	Destinație construcție	Supraf. (mp)	Situație juridică	Observații / Referințe
A1.1	22864-C1	construcții de locuințe	58	Cu acte	Nr. niveluri:1; S. construita la sol:58 mp; S. construita desfasurata:58 mp; CONSTRUCTIE DE LOCUIT

Lungime Segmente

1) Valorile lungimilor segmentelor sunt obținute din proiecție în plan.

Punct început	X / Y	Punct sfârșit	X / Y	Lungime segment (** (m)
1	578.372,78 389.749,31	2	578.359,47 389.732,66	21.316
2	578.359,47 389.732,66	3	578.371,85 389.722,25	16.175
3	578.371,85 389.722,25	4	578.385,55 389.738,64	21.362

Punct început	X / Y	Punct sfârșit	X / Y	Lungime segment (** (m)
4	578.385,55 389.738,64	1	578.372,78 389.749,31	16.641

** Lungimile segmentelor sunt determinate în planul de proiecție Stereo 70 și sunt rotunjite la 1 milimetru.

*** Distanța dintre puncte este formată din segmente cumulate ce sunt mai mici decât valoarea 1 milimetru.

Neutilizabil în Circuitul Civil



DATE DESPRE IMOBILUL NR. 9817

Oficiul de Cadastru și Publicitate Imobiliară PRAHOVA
Biroul de Cadastru și Publicitate Imobiliară Ploiești

A. Partea I. Descrierea imobilului

TEREN Intravilan

Adresa: Loc. Blejoi, Str Octavian Goga, Jud. Prahova

Nr. Crt	Nr cadastral Nr. topografic	Suprafața* (mp)	Observații / Referințe
A1	27651	337	Sector cadastral:1 Teren neimprejmuit; Lot 1

B. Partea II. Proprietari și acte

Inscrieri privitoare la dreptul de proprietate și alte drepturi reale	Referințe	
48019 / 31/05/2018		
Act Notarial nr. 1013, din 31/05/2018 emis de Onea Lucia;		
B1	Se infiinteaza cartea funciara 27651 a imobilului cu numarul cadastral 27651/Blejoi, rezultat din dezmembrarea imobilului cu numarul cadastral 25432 inscris in cartea funciara 25432;	A1
Act Administrativ nr. 94519, din 16/09/2015 emis de OCPI Prahova (; act notarial nr. 3373/18-09-2015 emis de NP NECULAE AURELIAN; act notarial nr. 3824/20-10-2015 emis de NP NECULAE AURELIAN;);		
B4	se noteaza actualizarea informatiilor cadastrale in sensul modificarii limitelor de proprietate si a suprafetei imobilului conform documentatiei tehnice anexate	A1
<i>OBSERVATII: pozitie transcrisa din CF 25432/Blejoi, inscrisa prin incheierea nr. 97477 din 24/09/2015;</i>		
Act Administrativ nr. 97477, din 02/10/2015 emis de OCPI Prahova;		
B5	se noteaza repositionarea imobilului conform documentatiei tehnice avizate	A1
<i>OBSERVATII: pozitie transcrisa din CF 25432/Blejoi, inscrisa prin incheierea nr. 31812 din 11/04/2018;</i>		
48023 / 31/05/2018		
Act Notarial nr. 1014, din 31/05/2018 emis de Onea Lucia;		
B7	Intabulare, drept de PROPRIETATE(donatie), dobandit prin Conventie, cota actuala 1/1, cota initiala 1/1	A1
1) SIMION OANA		

C. Partea III. SARCINI .

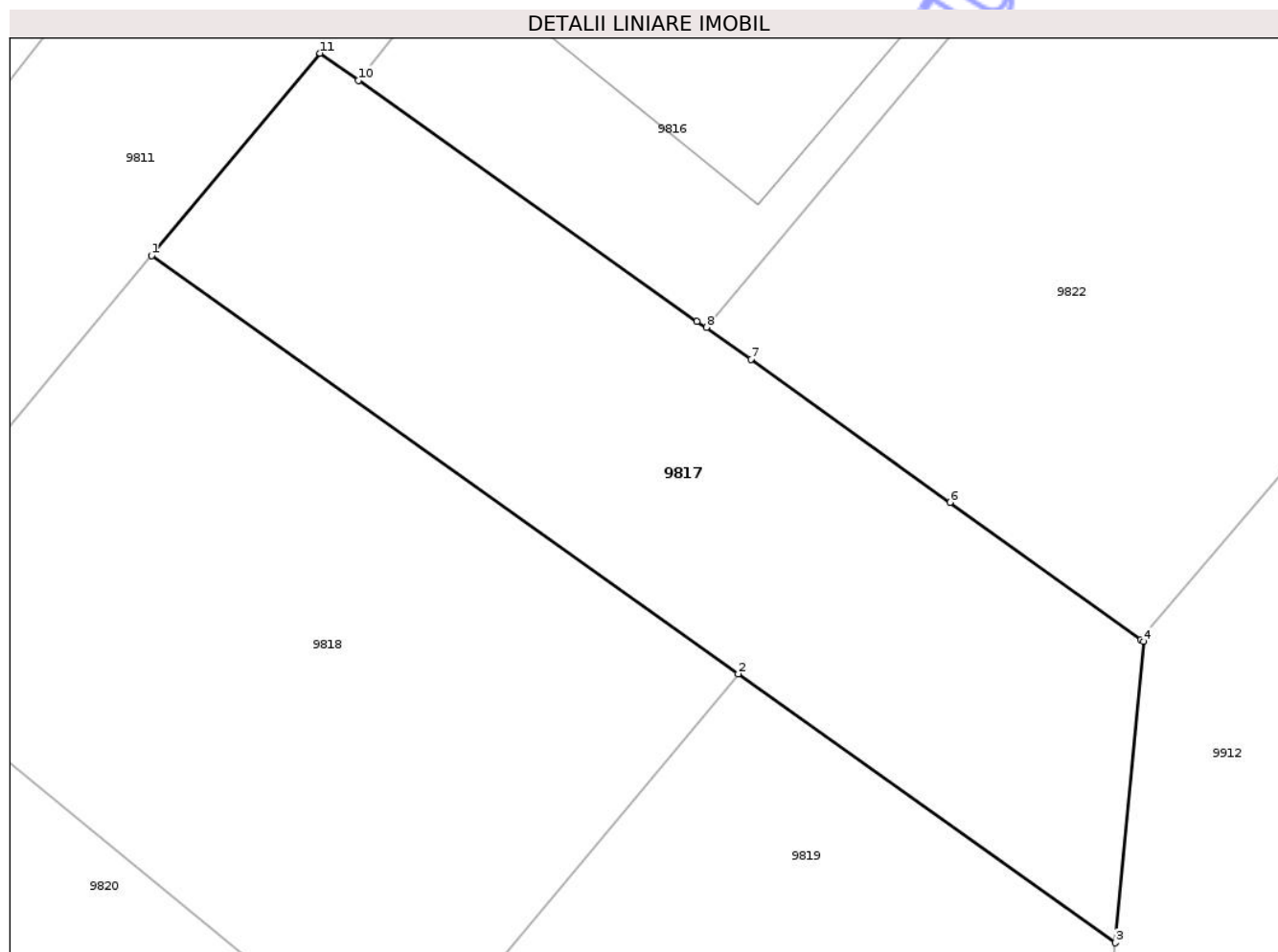
Inscrieri privind dezmembramintele dreptului de proprietate, drepturi reale de garanție și sarcini	Referințe
NU SUNT	

Anexa Nr. 1 La Partea I

Teren

Nr cadastral	Suprafața (mp)*	Observații / Referințe
27651	337	Lot 1

* Suprafața este determinată în planul de proiecție Stereo 70.



Date referitoare la teren

Crt	Categorie folosință	Intravilan	Suprafața (mp)	Tarla	Parcelă	Nr. topo	Observații / Referințe
9817	vie	DA	337	T1	6/8	-	

Lungime Segmente

1) Valorile lungimilor segmentelor sunt obținute din proiecție în plan.

Punct început	X / Y	Punct sfârșit	X / Y	Lungime segment (** (m)
1	578.304,873 389.667,244	2	578.324,933 389.652,955	24.629
2	578.324,933 389.652,955	3	578.337,828 389.643,769	15.832
3	578.337,828 389.643,769	4	578.338,789 389.654,056	10.332
4	578.338,789 389.654,056	5	578.338,69 389.654,132	0.125
5	578.338,69 389.654,132	6	578.332,168 389.658,816	8.03

Punct început	X / Y	Punct sfârșit	X / Y	Lungime segment (** (m)
6	578.332,168 389.658,816	7	578.325,359 389.663,706	8.383
7	578.325,359 389.663,706	8	578.323,843 389.664,794	1.866
8	578.323,843 389.664,794	9	578.323,518 389.665,003	0.386
9	578.323,518 389.665,003	10	578.311,941 389.673,228	14.201
10	578.311,941 389.673,228	11	578.310,634 389.674,158	1.604
11	578.310,634 389.674,158	1	578.304,873 389.667,244	9.0

** Lungimile segmentelor sunt determinate în planul de proiecție Stereo 70 și sunt rotunjite la 1 milimetru.

*** Distanța dintre puncte este formată din segmente cumulate ce sunt mai mici decât valoarea 1 milimetru.

Neutilizabil în Circuitul Civil

**DATE DESPRE IMOBILUL NR. 9818**

Oficiul de Cadastru și Publicitate Imobiliară PRAHOVA
Biroul de Cadastru și Publicitate Imobiliară Ploiești

A. Partea I. Descrierea imobilului

TEREN Intravilan

Adresa: Loc. Blejoi, Str Octavian Goga, Nr. 11, Jud. Prahova

Nr. Crt	Nr cadastral Nr. topografic	Suprafața* (mp)	Observații / Referințe
A1	27654	425	Sector cadastral:1 Teren neimprejmuit; Lot 4

B. Partea II. Proprietari și acte

Inscrieri privitoare la dreptul de proprietate și alte drepturi reale		Referințe
48019 / 31/05/2018		
Act Notarial nr. 1013, din 31/05/2018 emis de Onea Lucia;		
B1	Se infiinteaza cartea funciara 27654 a imobilului cu numarul cadastral 27654/Blejoi, rezultat din dezmembrarea imobilului cu numarul cadastral 25432 in scris in cartea funciara 25432;	A1
Act Administrativ nr. 94519, din 16/09/2015 emis de OCPI Prahova (; act notarial nr. 3373/18-09-2015 emis de NP NECULAE AURELIAN; act notarial nr. 3824/20-10-2015 emis de NP NECULAE AURELIAN;);		
B4	se noteaza actualizarea informatiilor cadastrale in sensul modificarii limitelor de proprietate si a suprafetei imobilului conform documentatiei tehnice anexate <i>OBSERVATII: pozitie transcrisa din CF 25432/Blejoi, in scrisa prin incheierea nr. 97477 din 24/09/2015;</i>	A1
Act Administrativ nr. 97477, din 02/10/2015 emis de OCPI Prahova;		
B5	se noteaza repositionarea imobilului conform documentatiei tehnice avizate <i>OBSERVATII: pozitie transcrisa din CF 25432/Blejoi, in scrisa prin incheierea nr. 31812 din 11/04/2018;</i>	A1
66433 / 24/07/2018		
Act Administrativ nr. 48074, din 31/05/2018 emis de OCPI PRAHOVA;		
B8	se respinge cererea de indreptare eroare materiala intrucat este necesara indreptare eroare materiala mixta aferente codului 2.5.1.M	A1
68735 / 01/08/2018		
Act Administrativ nr. 66433, din 24/07/2018 emis de OCPI Prahova;		
B9	se indreapta eroarea materiala strecurata in cuprinsul prezentei carti funciare in sensul ca numarul corect al lotului este 4	A1
6601 / 21/01/2025		
Act Notarial nr. 239, din 20/01/2025 emis de NP Ivan Constantin;		
B12	Intabulare, drept de PROPRIETATEcumpărare ca bun comun, dobandit prin Conventie, cota actuala 1/1, cota initiala 1/1 1) IONITA ANDREEA EMILIANA 2) IONIȚĂ IOAN-ADRIAN	A1

C. Partea III. SARCINI .

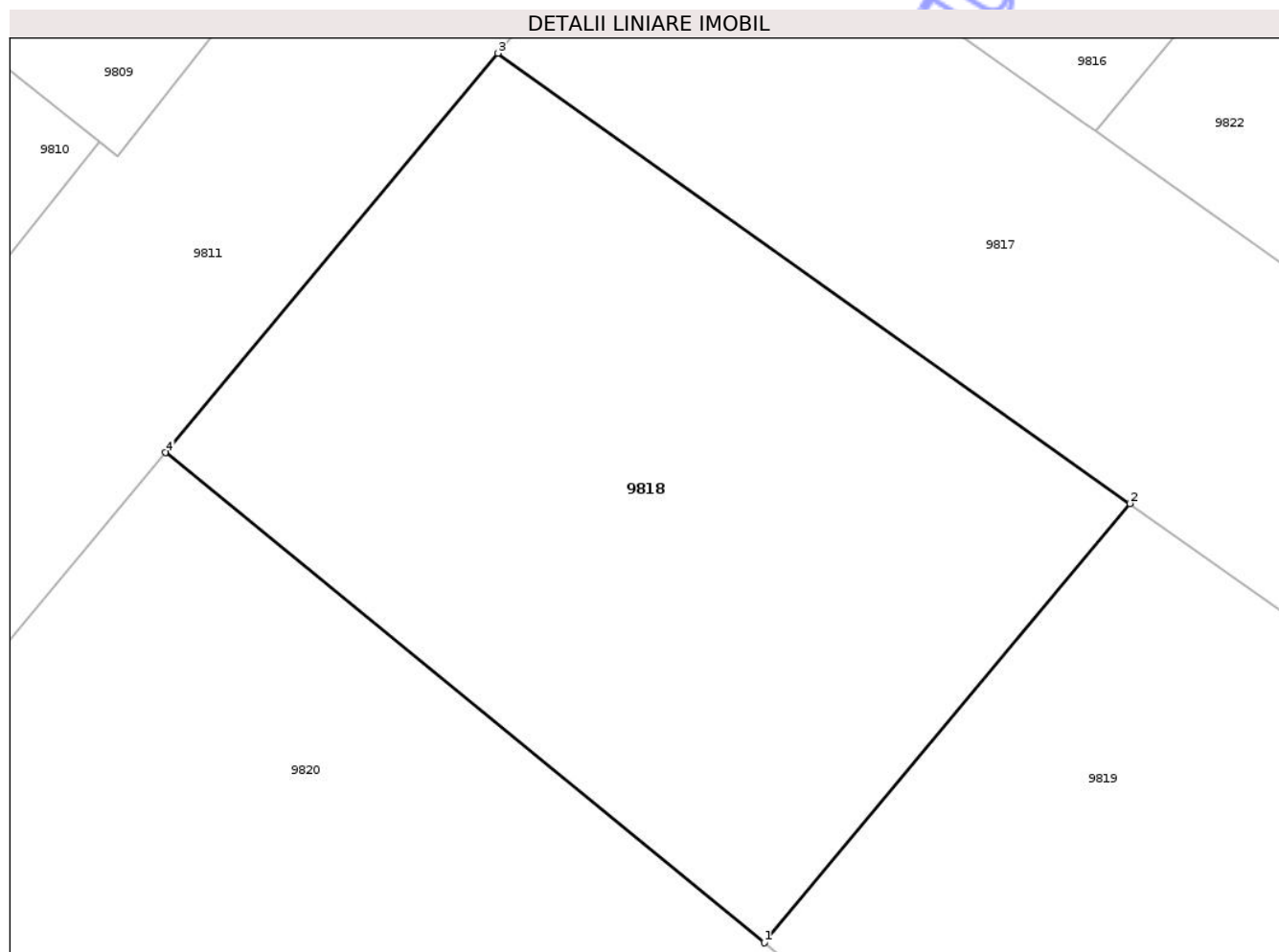
Inscrieri privind dezmembramintele dreptului de proprietate, drepturi reale de garanție și sarcini	Referințe
NU SUNT	

Anexa Nr. 1 La Partea I

Teren

Nr cadastral	Suprafața (mp)*	Observații / Referințe
27654	425	Lot 4

* Suprafața este determinată în planul de proiecție Stereo 70.



Date referitoare la teren

Crt	Categorie folosință	Intra vilan	Suprafața (mp)	Tarla	Parcelă	Nr. topo	Observații / Referințe
9818	vie	DA	425	T1	6/8	-	

Lungime Segmente

1) Valorile lungimilor segmentelor sunt obținute din proiecție în plan.

Punct început	X / Y	Punct sfârșit	X / Y	Lungime segment (** (m)
1	578.313,323 389.639,019	2	578.324,933 389.652,955	18.138
2	578.324,933 389.652,955	3	578.304,873 389.667,244	24.629
3	578.304,873 389.667,244	4	578.294,315 389.654,571	16.495
4	578.294,315 389.654,571	1	578.313,323 389.639,019	24.559

** Lungimile segmentelor sunt determinate în planul de proiecție Stereo 70 și sunt rotunjite la 1 milimetru.

*** Distanța dintre puncte este formată din segmente cumulate ce sunt mai mici decât valoarea 1 milimetru.

Neutilizabil în Circuitul
Civil



DATE DESPRE IMOBILUL NR. 9820

Oficiul de Cadastru și Publicitate Imobiliară PRAHOVA
Biroul de Cadastru și Publicitate Imobiliară Ploiești

A. Partea I. Descrierea imobilului

TEREN Intravilan

Adresa: Loc. Blejoi, Str Octavian Goga, Nr. 13, Jud. Prahova, T 1 ; V 6/8

Nr. Crt	Nr cadastral Nr. topografic	Suprafața* (mp)	Observații / Referințe
A1	27653	500	Sector cadastral:1 Teren neimprejmuit; T 1 ; V 6/8

B. Partea II. Proprietari și acte

Inscrieri privitoare la dreptul de proprietate și alte drepturi reale	Referințe	
48019 / 31/05/2018		
Act Notarial nr. 1013, din 31/05/2018 emis de Onea Lucia;		
B1	Se infiinteaza cartea funciara 27653 a imobilului cu numarul cadastral 27653/Blejoi, rezultat din dezmembrarea imobilului cu numarul cadastral 25432 in scris in cartea funciara 25432;	A1
Act Administrativ nr. 94519, din 16/09/2015 emis de OCPI Prahova (; act notarial nr. 3373/18-09-2015 emis de NP NECULAE AURELIAN; act notarial nr. 3824/20-10-2015 emis de NP NECULAE AURELIAN;);		
B4	se noteaza actualizarea informatiilor cadastrale in sensul modificarii limitelor de proprietate si a suprafetei imobilului conform documentatiei tehnice anexate <i>OBSERVATII: pozitie transcrisa din CF 25432/Blejoi, in scris prin incheierea nr. 97477 din 24/09/2015;</i>	A1
Act Administrativ nr. 97477, din 02/10/2015 emis de OCPI Prahova;		
B5	se noteaza repositionarea imobilului conform documentatiei tehnice avizate <i>OBSERVATII: pozitie transcrisa din CF 25432/Blejoi, in scris prin incheierea nr. 31812 din 11/04/2018;</i>	A1
66441 / 24/07/2018		
Act Administrativ nr. 48031, din 31/05/2018 emis de OCPI PRAHOVA;		
B8	se respinge cererea de indreptare eroare materiala intrucat este necesara indreptare eroare materiala mixta aferente codului 2.5.1.M	A1
68737 / 01/08/2018		
Act Administrativ nr. 66441, din 24/07/2018 emis de OCPI PRAHOVA;		
B9	se indreapta eroarea materiala strecurata in cuprinsul prezentei carti funciare in sensul ca in mediul informatic a ramas scris lotul gresit corect fiind lotul 3	A1
7427 / 22/01/2025		
Act Notarial nr. 35, din 21/01/2025 emis de NP Calin Mirela;		
B10	Intabulare, drept de PROPRIETATEcumpărare ca bun comun, dobandit prin Conventie, cota actuala 1/1, cota initiala 1/1 1) HORJEA CONSTANTIN-ALEXANDRU 2) HORJEA CARMEN-ANDREEA	A1

C. Partea III. SARCINI .

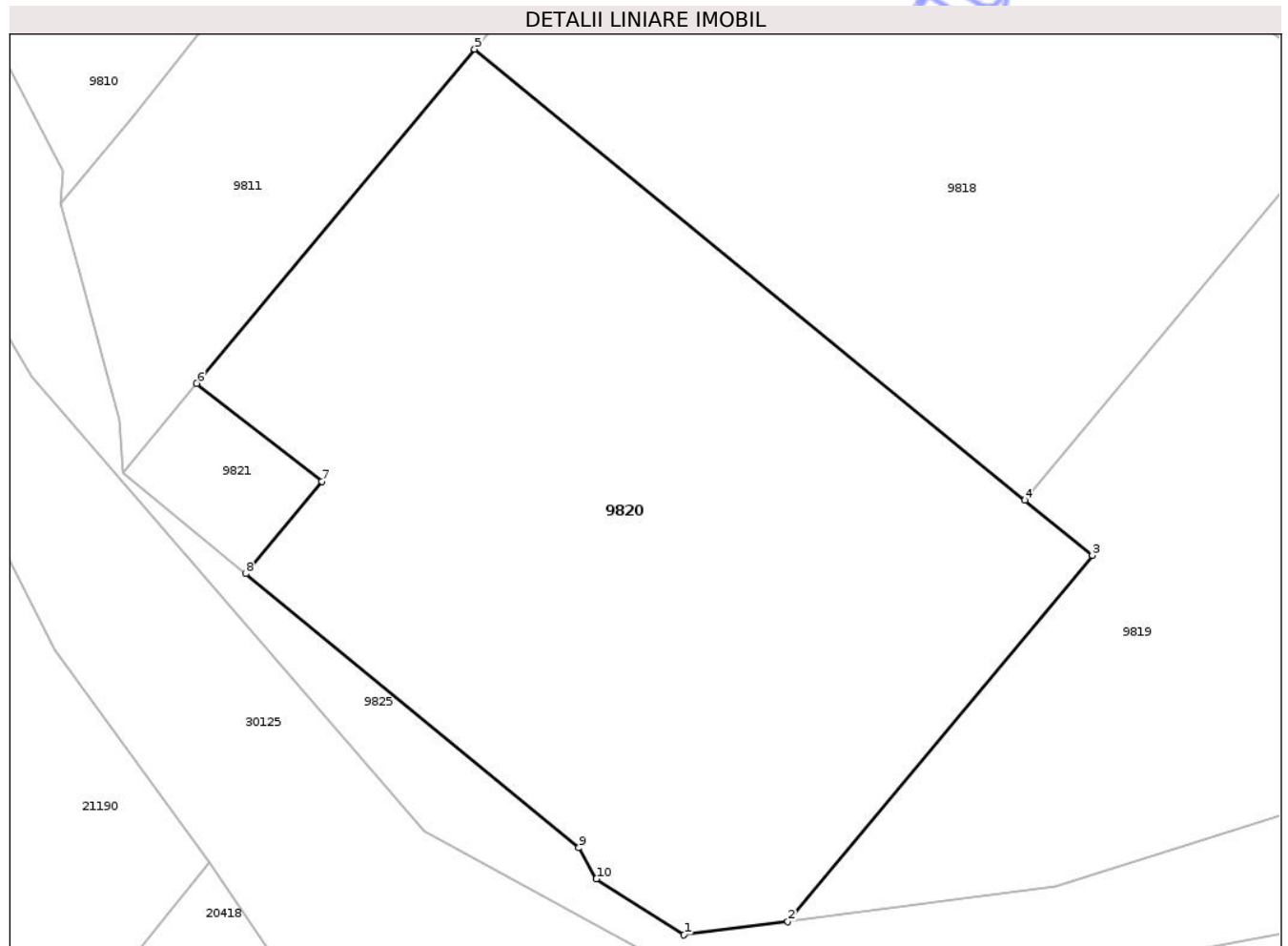
Inscrieri privind dezmembramintele dreptului de proprietate, drepturi reale de garanție și sarcini	Referințe
NU SUNT	

Anexa Nr. 1 La Partea I

Teren

Nr cadastral	Suprafața (mp)*	Observații / Referințe
27653	500	T 1 ; V 6/8

* Suprafața este determinată în planul de proiecție Stereo 70.



Date referitoare la teren

Crt	Categorie folosință	Intra vilan	Suprafața (mp)	Tarla	Parcelă	Nr. topo	Observații / Referințe
9820	vie	DA	500	T1	6/8	-	LOT 3

Lungime Segmente

1) Valorile lungimilor segmentelor sunt obținute din proiecție în plan.

Punct început	X / Y	Punct sfârșit	X / Y	Lungime segment (** (m)
1	578.301,55 389.624,02	2	578.305,13 389.624,487	3.61
2	578.305,13 389.624,487	3	578.315,65 389.637,115	16.436
3	578.315,65 389.637,115	4	578.313,323 389.639,019	3.007
4	578.313,323 389.639,019	5	578.294,315 389.654,571	24.559
5	578.294,315 389.654,571	6	578.284,714 389.643,046	15.0

Punct început	X / Y	Punct sfârşit	X / Y	Lungime segment (** (m)
6	578.284,714 389.643,046	7	578.289,048 389.639,66	5.5
7	578.289,048 389.639,66	8	578.286,401 389.636,483	4.135
8	578.286,401 389.636,483	9	578.297,911 389.627,024	14.898
9	578.297,911 389.627,024	10	578.298,52 389.625,95	1.235
10	578.298,52 389.625,95	1	578.301,55 389.624,02	3.592

** Lungimile segmentelor sunt determinate în planul de proiecție Stereo 70 și sunt rotunjite la 1 milimetru.

*** Distanța dintre puncte este formată din segmente cumulate ce sunt mai mici decât valoarea 1 milimetru.

Neutilizabil în Circuitul Civil



DATE DESPRE IMOBILUL NR. 9822

Oficiul de Cadastru și Publicitate Imobiliară PRAHOVA
Biroul de Cadastru și Publicitate Imobiliară Ploiești

A. Partea I. Descrierea imobilului

TEREN Intravilan

Adresa: Loc. Blejoi, Str Radu Tudoran, Nr. 357, Jud. Prahova

Nr. Crt	Nr cadastral Nr. topografic	Suprafața* (mp)	Observații / Referințe
A1	30249	Din acte: 2.927 Masurata: 2.955	Sector cadastral:1 Teren imprejmuit;

B. Partea II. Proprietari și acte

Inscrieri privitoare la dreptul de proprietate și alte drepturi reale		Referințe
86033 / 30/06/2021		
Act Notarial nr. 813, din 30/06/2021 emis de Calin Mirela;		
B1	Se infiinteaza cf. 30249 a imobilului cu nr. cad. 30249/Blejoi ca urmare a alipirii urmatoarelor 3 imobile: ~- nr.cad.26416\cf.26416; ~- nr.cad.26814\cf.26814; ~- nr.cad.27049\cf.27049;	A1
Act Notarial nr. 466, din 27/03/1996 emis de NP BARBU FLOAREA (act administrativ nr. 3849/06-12-1996 emis de CONSILIUL JUDETEAN PRAHOVA- REGIA AUTONOMA DE DRUMURI SI PODURI; act administrativ nr. 12335/22-10-2015 emis de PRIMARIA COM BLEJOI.);		
B6	Intabulare, drept de PROPRIETATE, dobandit prin Construire, cota actuala 1/2, cota initiala 1/1 1) SIMION VICTOR <i>OBSERVATIIL: pozitie transcrisa din CF 26814/Blejoi, inscrisa prin incheierea nr. 97485 din 24/09/2015;</i>	A1.1
Act Notarial nr. 813, din 30/06/2021 emis de Calin Mirela;		
B11	Intabulare, drept de PROPRIETATE, dobandit prin Conventie, cota actuala 1/2, cota initiala 1/1 1) SIMION VICTOR	A1
86042 / 30/06/2021		
Act Administrativ nr. 12350, din 22/06/2021 emis de Primaria Blejoi (act notarial nr 814 din 30.06.2021, emis de NP Calin Mirela);		
B12	se respinge cererea de actualizare intrucat documentatia nu a fost avizata din punct de vedere tehnic	A1, A1.1
97131 / 27/07/2021		
Act Administrativ nr. 12350, din 22/06/2021 emis de Primaria Blejoi;		
B13	se noteaza actualizarea informatiilor cadastrale conform documentatiei anexate in sensul ca adresa actuala a imobilului este 'com. Blejoi, sat Blejoi, str Radu Tudoran, nr. 357, jud.Prahova	A1, A1.1
97141 / 27/07/2021		
Act Notarial nr. 814, din 30/06/2021 emis de Calin Mirela;		
B14	Intabulare, drept de PROPRIETATEdonatie, dobandit prin Conventie, cota actuala 1/2, cota initiala 1/2 1) SIMION VICTOR	A1
B15	Intabulare, drept de PROPRIETATEdonatie, dobandit prin Conventie, cota actuala 1/2, cota initiala 1/2 1) SIMION VICTOR	A1.1

C. Partea III. SARCINI .

Inscrieri privind dezmembramentele dreptului de proprietate, drepturi reale de garanție și sarcini	Referințe
NU SUNT	

Anexa Nr. 1 La Partea I

Teren

Nr cadastral	Suprafața (mp)*	Observații / Referințe
30249	Din acte: 2.927 Masurata: 2.955	

* Suprafața este determinată în planul de proiecție Stereo 70.

DETALII LINIARE IMOBIL



Date referitoare la teren

Crt	Categorie folosință	Intra vilan	Suprafața (mp)	Tarla	Parcelă	Nr. topo	Observații / Referințe
9822	arabil	DA	1.699	T1	6/6,6/7	-	
9822	curți construcții	DA	1.257	T1	6/4	-	

Date referitoare la construcții

Crt	Număr	Destinație construcție	Supraf. (mp)	Situație juridică	Observații / Referințe
A1.1	30249-C1	construcții de locuințe	76	Fara acte	Nr. niveluri:2; S. construita la sol:76 mp;

Lungime Segmente

1) Valorile lungimilor segmentelor sunt obținute din proiecție în plan.

Punct început	X / Y	Punct sfârșit	X / Y	Lungime segment (** (m)
1	578.356,31 389.703,66	2	578.337,891 389.681,61	28.731
2	578.337,891 389.681,61	3	578.323,843 389.664,794	21.912

Punct început	X / Y	Punct sfârșit	X / Y	Lungime segment (** (m)
3	578.323,843 389.664,794	4	578.325,359 389.663,706	1.866
4	578.325,359 389.663,706	5	578.332,168 389.658,816	8.383
5	578.332,168 389.658,816	6	578.338,69 389.654,132	8.03
6	578.338,69 389.654,132	7	578.346,356 389.663,174	11.854
7	578.346,356 389.663,174	8	578.358,66 389.677,688	19.027
8	578.358,66 389.677,688	9	578.378,595 389.701,54	31.086
9	578.378,595 389.701,54	10	578.394,522 389.720,496	24.759
10	578.394,522 389.720,496	11	578.404,462 389.732,237	15.384
11	578.404,462 389.732,237	12	578.411,641 389.740,635	11.048
12	578.411,641 389.740,635	13	578.444,268 389.779,685	50.886
13	578.444,268 389.779,685	14	578.434,591 389.781,396	9.827
14	578.434,591 389.781,396	15	578.425,099 389.783,075	9.639
15	578.425,099 389.783,075	16	578.422,98 389.783,45	2.152
16	578.422,98 389.783,45	17	578.385,55 389.738,64	58.386
17	578.385,55 389.738,64	18	578.371,85 389.722,25	21.362
18	578.371,85 389.722,25	1	578.356,31 389.703,66	24.23

** Lungimile segmentelor sunt determinate în planul de proiecție Stereo 70 și sunt rotunjite la 1 milimetru.

*** Distanța dintre puncte este formată din segmente cumulate ce sunt mai mici decât valoarea 1 milimetru.

**DATE DESPRE IMOBILUL NR. 9825**

Oficiul de Cadastru și Publicitate Imobiliară PRAHOVA
Biroul de Cadastru și Publicitate Imobiliară Ploiești

A. Partea I. Descrierea imobilului

TEREN Intravilan

Adresa: Loc. Blejoi, Jud. Prahova, Canalul Bleaja, HC8, tronson 1 - intravilan/extravilan

Nr. Crt	Nr cadastral Nr. topografic	Suprafața* (mp)	Observații / Referințe
A1	32193	Din acte: 23.000 Masurata: 10.972	Sector cadastral:0 Teren imprejmuit; Teren intravilan si extravilan partial imprejmuit cu gard de plasa si gard de beton.

B. Partea II. Proprietari și acte

Inscrieri privitoare la dreptul de proprietate și alte drepturi reale	Referințe
75110 / 07/06/2022	
Act Administrativ nr. 5857, din 23/03/2022 emis de PRIMARIA COMUNEI BLEJOI (act administrativ nr 44 din 14.07.2021, emis de CONSILIUL LOCAL AL COMUNEI BLEJOI);	
B1	A1
Intabulare, drept de PROPRIETATE(domeniul public), dobandit prin Lege, cota actuala 1/1, cota initiala 1/1 1) COMUNA BLEJOI, CIF:2845346	

C. Partea III. SARCINI .

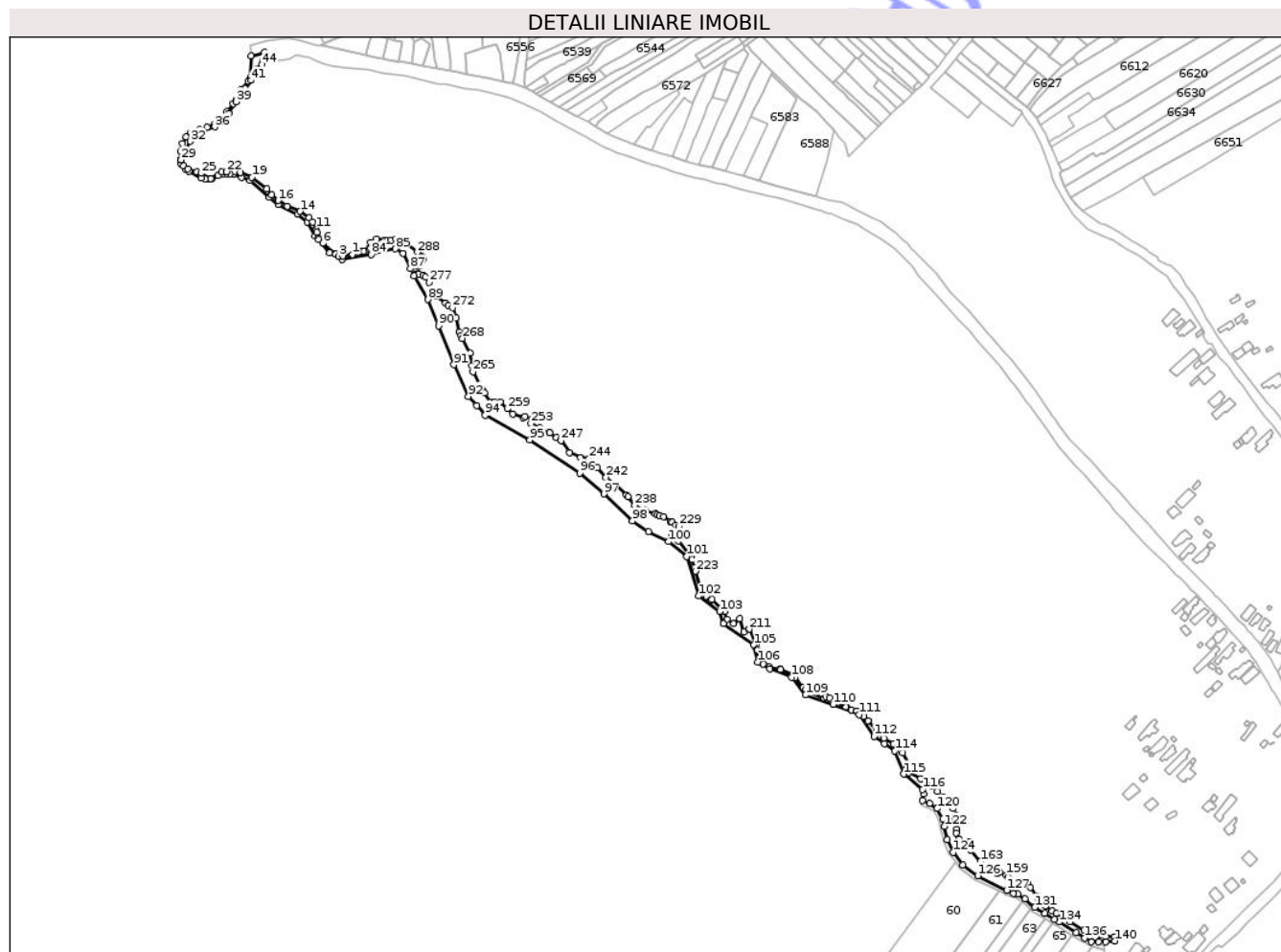
Inscrieri privind dezmembramintele dreptului de proprietate, drepturi reale de garanție și sarcini	Referințe
NU SUNT	

Anexa Nr. 1 La Partea I

Teren

Nr cadastral	Suprafața (mp)*	Observații / Referințe
32193	Din acte: 23.000 Masurata: 10.972	Teren intravilan si extravilan partial imprejmuit cu gard de plasa si gard de beton.

* Suprafața este determinată în planul de proiecție Stereo 70.



Date referitoare la teren

Crt	Categorie folosință	Intravilan	Suprafața (mp)	Tarla	Parcelă	Nr. topo	Observații / Referințe
98 25	ape curgătoare	DA	329	-	HC8	-	
98 25	ape curgătoare	DA	338	-	HC8	-	
98 25	ape curgătoare	DA	10.001	-	HC8	-	
98 25	ape curgătoare	DA	23	-	HC8	-	
98 25	ape curgătoare	DA	281	-	HC8	-	

Lungime Segmente

1) Valorile lungimilor segmentelor sunt obținute din proiecție în plan.

Punct început	X / Y	Punct sfârșit	X / Y	Lungime segment	Punct început	X / Y	Punct sfârșit	X / Y	Lungime segment	Punct început	X / Y	Punct sfârșit	X / Y	Lungime segment
1	578.314,36 389.625,69	2	578.305,13 389.624,487	9.308	2	578.305,13 389.624,487	3	578.301,55 389.624,02	3.61	3	578.301,55 389.624,02	4	578.298,52 389.625,95	3.592

Punct început	X / Y	Punct sfârșit	X / Y	Lungime segment	Punct început	X / Y	Punct sfârșit	X / Y	Lungime segment	Punct început	X / Y	Punct sfârșit	X / Y	Lungime segment
4	578.298,52 389.625,95	5	578.297,911 389.627,024	1.235	5	578.297,911 389.627,024	6	578.286,401 389.636,483	14.898	6	578.286,401 389.636,483	7	578.282,154 389.639,973	5.497
7	578.282,154 389.639,973	8	578.282,062 389.641,798	1.827	8	578.282,062 389.641,798	9	578.280,64 389.647,013	5.405	9	578.280,64 389.647,013	10	578.280,033 389.649,239	2.307
10	578.280,033 389.649,239	11	578.280,095 389.650,361	1.124	11	578.280,095 389.650,361	12	578.276,725 389.656,807	7.274	12	578.276,725 389.656,807	13	578.273,011 389.660,727	5.4
13	578.273,011 389.660,727	14	578.264,718 389.666,62	10.174	14	578.264,718 389.666,62	15	578.252,311 389.671,622	13.377	15	578.252,311 389.671,622	16	578.244,001 389.676,974	9.884
16	578.244,001 389.676,974	17	578.237,784 389.682,434	8.274	17	578.237,784 389.682,434	18	578.232,92 389.687,96	7.362	18	578.232,92 389.687,96	19	578.218,98 389.698,88	17.708
19	578.218,98 389.698,88	20	578.208,0 389.703,5	11.912	20	578.208,0 389.703,5	21	578.202,63 389.704,55	5.472	21	578.202,63 389.704,55	22	578.195,0 389.704,34	7.633
22	578.195,0 389.704,34	23	578.190,099 389.703,898	4.921	23	578.190,099 389.703,898	24	578.179,66 389.697,869	12.055	24	578.179,66 389.697,869	25	578.170,854 389.702,696	10.042
25	578.170,854 389.702,696	26	578.166,44 389.704,26	4.683	26	578.166,44 389.704,26	27	578.158,322 389.707,135	8.612	27	578.158,322 389.707,135	28	578.153,83 389.709,717	5.181
28	578.153,83 389.709,717	29	578.151,682 389.715,473	6.144	29	578.151,682 389.715,473	30	578.154,946 389.723,376	8.551	30	578.154,946 389.723,376	31	578.155,078 389.723,608	0.267
31	578.155,078 389.723,608	32	578.160,53 389.733,169	11.006	32	578.160,53 389.733,169	33	578.164,178 389.737,315	5.522	33	578.164,178 389.737,315	34	578.169,555 389.740,601	6.302
34	578.169,555 389.740,601	35	578.172,357 389.742,313	3.284	35	578.172,357 389.742,313	36	578.183,562 389.746,948	12.126	36	578.183,562 389.746,948	37	578.190,402 389.751,743	8.353
37	578.190,402 389.751,743	38	578.196,926 389.759,499	10.135	38	578.196,926 389.759,499	39	578.203,965 389.770,741	13.264	39	578.203,965 389.770,741	40	578.212,298 389.783,42	15.172
40	578.212,298 389.783,42	41	578.218,17 389.791,062	9.637	41	578.218,17 389.791,062	42	578.221,172 389.799,413	8.874	42	578.221,172 389.799,413	43	578.224,177 389.802,209	4.105
43	578.224,177 389.802,209	44	578.228,396 389.806,134	5.762	44	578.228,396 389.806,134	45	578.229,134 389.809,524	3.469	45	578.229,134 389.809,524	46	578.231,03 389.817,71	8.403
46	578.231,03 389.817,71	47	578.217,958 389.814,411	13.482	47	578.217,958 389.814,411	48	578.217,678 389.794,347	20.066	48	578.217,678 389.794,347	49	578.215,504 389.790,068	4.8
49	578.215,504 389.790,068	50	578.209,065 389.782,888	9.644	50	578.209,065 389.782,888	51	578.203,924 389.772,612	11.49	51	578.203,924 389.772,612	52	578.200,903 389.768,855	4.821
52	578.200,903 389.768,855	53	578.195,066 389.761,596	9.315	53	578.195,066 389.761,596	54	578.189,665 389.753,997	9.323	54	578.189,665 389.753,997	55	578.183,169 389.749,501	7.9
55	578.183,169 389.749,501	56	578.176,565 389.746,499	7.254	56	578.176,565 389.746,499	57	578.169,063 389.744,499	7.764	57	578.169,063 389.744,499	58	578.161,172 389.741,105	8.59
58	578.161,172 389.741,105	59	578.156,478 389.737,457	5.945	59	578.156,478 389.737,457	60	578.152,738 389.730,779	7.654	60	578.152,738 389.730,779	61	578.151,145 389.723,37	7.578
61	578.151,145 389.723,37	62	578.150,989 389.716,31	7.062	62	578.150,989 389.716,31	63	578.151,784 389.711,541	4.835	63	578.151,784 389.711,541	64	578.155,601 389.707,088	5.865
64	578.155,601 389.707,088	65	578.159,095 389.704,786	4.184	65	578.159,095 389.704,786	66	578.170,869 389.698,266	13.459	66	578.170,869 389.698,266	67	578.174,447 389.697,47	3.665
67	578.174,447 389.697,47	68	578.176,914 389.697,152	2.487	68	578.176,914 389.697,152	69	578.180,811 389.697,708	3.936	69	578.180,811 389.697,708	70	578.186,458 389.700,412	6.261
70	578.186,458 389.700,412	71	578.190,114 389.701,603	3.845	71	578.190,114 389.701,603	72	578.194,17 389.702,239	4.106	72	578.194,17 389.702,239	73	578.198,3 389.702,239	4.13
73	578.198,3 389.702,239	74	578.201,471 389.702,082	3.175	74	578.201,471 389.702,082	75	578.209,283 389.698,961	8.412	75	578.209,283 389.698,961	76	578.217,094 389.695,841	8.411
76	578.217,094 389.695,841	77	578.235,291 389.679,818	24.246	77	578.235,291 389.679,818	78	578.244,102 389.673,022	11.127	78	578.244,102 389.673,022	79	578.262,152 389.664,27	20.06
79	578.262,152 389.664,27	80	578.271,283 389.656,474	12.006	80	578.271,283 389.656,474	81	578.279,005 389.643,27	15.296	81	578.279,005 389.643,27	82	578.292,562 389.627,604	20.718
82	578.292,562 389.627,604	83	578.304,912 389.620,89	14.057	83	578.304,912 389.620,89	84	578.332,115 389.625,883	27.657	84	578.332,115 389.625,883	85	578.355,377 389.631,219	23.866
85	578.355,377 389.631,219	86	578.362,306 389.626,851	8.191	86	578.362,306 389.626,851	87	578.369,549 389.612,263	16.287	87	578.369,549 389.612,263	88	578.373,001 389.605,31	7.763
88	578.373,001 389.605,31	89	578.386,257 389.583,016	25.937	89	578.386,257 389.583,016	90	578.396,5 389.558,011	27.022	90	578.396,5 389.558,011	91	578.410,659 389.521,105	39.529
91	578.410,659 389.521,105	92	578.424,367 389.490,979	33.098	92	578.424,367 389.490,979	93	578.432,426 389.482,166	11.942	93	578.432,426 389.482,166	94	578.440,485 389.473,354	11.941
94	578.440,485 389.473,354	95	578.482,964 389.449,855	48.546	95	578.482,964 389.449,855	96	578.530,263 389.418,222	56.902	96	578.530,263 389.418,222	97	578.553,31 389.398,489	30.341
97	578.553,31 389.398,489	98	578.580,424 389.372,881	37.295	98	578.580,424 389.372,881	99	578.595,638 389.362,789	18.257	99	578.595,638 389.362,789	100	578.614,618 389.353,148	21.288
100	578.614,618 389.353,148	101	578.632,092 389.338,989	22.49	101	578.632,092 389.338,989	102	578.643,239 389.301,631	38.986	102	578.643,239 389.301,631	103	578.663,122 389.286,869	24.764

Punct început	X / Y	Punct sfârșit	X / Y	Lungime segment	Punct început	X / Y	Punct sfârșit	X / Y	Lungime segment	Punct început	X / Y	Punct sfârșit	X / Y	Lungime segment
103	578.663,122 389.286,869	104	578.667,039 389.275,421	12.1	104	578.667,039 389.275,421	105	578.695,659 389.255,236	35.02 2	105	578.695,659 389.255,236	106	578.699,576 389.238,967	16.73 4
106	578.699,576 389.238,967	107	578.710,723 389.232,34	12.96 8	107	578.710,723 389.232,34	108	578.731,51 389.224,507	22.21 4	108	578.731,51 389.224,507	109	578.744,766 389.207,636	21.45 6
109	578.744,766 389.207,636	110	578.770,977 389.198,597	27.72 6	110	578.770,977 389.198,597	111	578.795,982 389.188,957	26.79 9	111	578.795,982 389.188,957	112	578.809,84 389.168,471	24.73 3
112	578.809,84 389.168,471	113	578.819,782 389.161,541	12.11 9	113	578.819,782 389.161,541	114	578.829,724 389.154,612	12.11 8	114	578.829,724 389.154,612	115	578.838,16 389.132,62	23.55 4
115	578.838,16 389.132,62	116	578.856,132 389.117,721	23.34 5	116	578.856,132 389.117,721	117	578.857,126 389.113,555	4.283	117	578.857,126 389.113,555	118	578.855,985 389.107,354	6.305
118	578.855,985 389.107,354	119	578.862,604 389.104,947	7.043	119	578.862,604 389.104,947	120	578.869,735 389.099,848	8.766	120	578.869,735 389.099,848	121	578.875,113 389.089,885	11.32 2
121	578.875,113 389.089,885	122	578.876,627 389.082,863	7.183	122	578.876,627 389.082,863	123	578.879,449 389.070,501	12.68	123	578.879,449 389.070,501	124	578.885,111 389.058,124	13.61 1
124	578.885,111 389.058,124	125	578.894,054 389.046,308	14.81 9	125	578.894,054 389.046,308	126	578.908,416 389.036,014	17.67	126	578.908,416 389.036,014	127	578.936,01 389.022,4	30.77
127	578.936,01 389.022,4	128	578.942,542 389.019,431	7.175	128	578.942,542 389.019,431	129	578.946,435 389.018,506	4.001	129	578.946,435 389.018,506	130	578.953,512 389.014,2	8.284
130	578.953,512 389.014,2	131	578.962,532 389.006,103	12.12 1	131	578.962,532 389.006,103	132	578.972,083 389.000,37	11.14	132	578.972,083 389.000,37	133	578.981,352 388.994,851	10.78 8
133	578.981,352 388.994,851	134	578.985,981 388.992,095	5.387	134	578.985,981 388.992,095	135	579.001,82 388.982,125	18.71 6	135	579.001,82 388.982,125	136	579.009,81 388.976,886	9.554
136	579.009,81 388.976,886	137	579.016,076 388.973,555	7.096	137	579.016,076 388.973,555	138	579.023,365 388.973,315	7.293	138	579.023,365 388.973,315	139	579.030,222 388.973,319	6.857
139	579.030,222 388.973,319	140	579.038,811 388.974,089	8.623	140	579.038,811 388.974,089	141	579.037,81 388.978,23	4.26	141	579.037,81 388.978,23	142	579.029,804 388.977,858	8.015
142	579.029,804 388.977,858	143	579.020,377 388.977,419	9.437	143	579.020,377 388.977,419	144	579.009,256 388.984,49	13.17 9	144	579.009,256 388.984,49	145	578.995,93 388.992,45	15.52 2
145	578.995,93 388.992,45	146	578.983,268 389.000,231	14.86 2	146	578.983,268 389.000,231	147	578.979,07 389.002,81	4.927	147	578.979,07 389.002,81	148	578.972,462 389.007,114	7.886
148	578.972,462 389.007,114	149	578.969,03 389.009,35	4.096	149	578.969,03 389.009,35	150	578.965,84 389.014,35	5.931	150	578.965,84 389.014,35	151	578.964,547 389.016,199	2.256
151	578.964,547 389.016,199	152	578.958,349 389.025,171	10.90 5	152	578.958,349 389.025,171	153	578.955,567 389.028,881	4.637	153	578.955,567 389.028,881	154	578.954,298 389.028,535	1.315
154	578.954,298 389.028,535	155	578.948,679 389.031,012	6.141	155	578.948,679 389.031,012	156	578.943,825 389.030,734	4.862	156	578.943,825 389.030,734	157	578.941,303 389.031,529	2.644
157	578.941,303 389.031,529	158	578.937,344 389.034,58	4.998	158	578.937,344 389.034,58	159	578.935,215 389.036,405	2.804	159	578.935,215 389.036,405	160	578.929,389 389.039,242	6.48
160	578.929,389 389.039,242	161	578.926,921 389.038,324	2.633	161	578.926,921 389.038,324	162	578.920,529 389.041,464	7.122	162	578.920,529 389.041,464	163	578.911,091 389.049,475	12.37 9
163	578.911,091 389.049,475	164	578.901,897 389.060,502	14.35 7	164	578.901,897 389.060,502	165	578.901,836 389.060,864	0.367	165	578.901,836 389.060,864	166	578.900,589 389.068,271	7.511
166	578.900,589 389.068,271	167	578.899,169 389.067,371	1.681	167	578.899,169 389.067,371	168	578.890,957 389.070,969	8.966	168	578.890,957 389.070,969	169	578.887,929 389.076,734	6.512
169	578.887,929 389.076,734	170	578.888,567 389.079,841	3.172	170	578.888,567 389.079,841	171	578.886,059 389.092,086	12.49 9	171	578.886,059 389.092,086	172	578.887,913 389.093,177	2.151
172	578.887,913 389.093,177	173	578.885,228 389.100,111	7.436	173	578.885,228 389.100,111	174	578.883,79 389.103,823	3.981	174	578.883,79 389.103,823	175	578.876,539 389.110,279	9.709
175	578.876,539 389.110,279	176	578.870,416 389.116,055	8.417	176	578.870,416 389.116,055	177	578.864,87 389.121,287	7.624	177	578.864,87 389.121,287	178	578.854,197 389.128,438	12.84 7
178	578.854,197 389.128,438	179	578.842,896 389.134,005	12.59 8	179	578.842,896 389.134,005	180	578.841,023 389.137,725	4.165	180	578.841,023 389.137,725	181	578.844,222 389.140,461	4.209
181	578.844,222 389.140,461	182	578.837,164 389.152,617	14.05 6	182	578.837,164 389.152,617	183	578.834,957 389.155,462	3.601	183	578.834,957 389.155,462	184	578.833,967 389.157,518	2.282
184	578.833,967 389.157,518	185	578.828,587 389.161,624	6.768	185	578.828,587 389.161,624	186	578.819,245 389.166,35	10.46 9	186	578.819,245 389.166,35	187	578.812,139 389.174,149	10.55 1
187	578.812,139 389.174,149	188	578.804,154 389.182,911	11.85 5	188	578.804,154 389.182,911	189	578.803,702 389.182,495	0.614	189	578.803,702 389.182,495	190	578.800,489 389.187,3	5.78
190	578.800,489 389.187,3	191	578.798,359 389.190,917	4.198	191	578.798,359 389.190,917	192	578.793,418 389.192,356	5.146	192	578.793,418 389.192,356	193	578.788,538 389.193,581	5.031
193	578.788,538 389.193,581	194	578.783,341 389.196,197	5.818	194	578.783,341 389.196,197	195	578.783,48 389.196,334	0.195	195	578.783,48 389.196,334	196	578.767,873 389.204,785	17.74 8
196	578.767,873 389.204,785	197	578.764,455 389.206,365	3.766	197	578.764,455 389.206,365	198	578.762,659 389.204,504	2.586	198	578.762,659 389.204,504	199	578.744,807 389.212,643	19.62
199	578.744,807 389.212,643	200	578.742,698 389.214,867	3.065	200	578.742,698 389.214,867	201	578.734,921 389.224,379	12.28 7	201	578.734,921 389.224,379	202	578.732,97 389.226,917	3.201

Punct început	X / Y	Punct sfârșit	X / Y	Lungime segment	Punct început	X / Y	Punct sfârșit	X / Y	Lungime segment	Punct început	X / Y	Punct sfârșit	X / Y	Lungime segment
202	578.732,97 389.226,917	203	578.720,939 389.231,664	12.934	203	578.720,939 389.231,664	204	578.720,358 389.231,807	0.598	204	578.720,358 389.231,807	205	578.710,155 389.234,324	10.509
205	578.710,155 389.234,324	206	578.704,391 389.236,89	6.309	206	578.704,391 389.236,89	207	578.703,716 389.237,542	0.938	207	578.703,716 389.237,542	208	578.702,231 389.238,978	2.066
208	578.702,231 389.238,978	209	578.699,129 389.250,016	11.466	209	578.699,129 389.250,016	210	578.697,919 389.255,189	5.313	210	578.697,919 389.255,189	211	578.691,189 389.270,052	16.316
211	578.691,189 389.270,052	212	578.690,904 389.270,201	0.322	212	578.690,904 389.270,201	213	578.686,001 389.267,444	5.625	213	578.686,001 389.267,444	214	578.682,298 389.279,887	12.982
214	578.682,298 389.279,887	215	578.676,375 389.275,19	7.559	215	578.676,375 389.275,19	216	578.670,371 389.279,334	7.295	216	578.670,371 389.279,334	217	578.667,906 389.287,182	8.226
217	578.667,906 389.287,182	218	578.655,86 389.298,418	16.473	218	578.655,86 389.298,418	219	578.654,492 389.297,9	1.463	219	578.654,492 389.297,9	220	578.651,389 389.300,484	4.038
220	578.651,389 389.300,484	221	578.646,559 389.304,507	6.286	221	578.646,559 389.304,507	222	578.645,214 389.309,092	4.778	222	578.645,214 389.309,092	223	578.640,235 389.325,122	16.785
223	578.640,235 389.325,122	224	578.639,28 389.328,195	3.218	224	578.639,28 389.328,195	225	578.636,747 389.336,346	8.536	225	578.636,747 389.336,346	226	578.635,95 389.339,17	2.934
226	578.635,95 389.339,17	227	578.623,76 389.353,742	18.998	227	578.623,76 389.353,742	228	578.618,225 389.360,358	8.626	228	578.618,225 389.360,358	229	578.624,601 389.367,687	9.714
229	578.624,601 389.367,687	230	578.621,747 389.368,908	3.104	230	578.621,747 389.368,908	231	578.618,263 389.371,591	4.397	231	578.618,263 389.371,591	232	578.616,335 389.372,366	2.078
232	578.616,335 389.372,366	233	578.609,873 389.377,017	7.962	233	578.609,873 389.377,017	234	578.605,908 389.377,935	4.07	234	578.605,908 389.377,935	235	578.603,603 389.378,468	2.366
235	578.603,603 389.378,468	236	578.602,247 389.379,476	1.69	236	578.602,247 389.379,476	237	578.592,102 389.383,345	10.858	237	578.592,102 389.383,345	238	578.582,573 389.387,81	10.523
238	578.582,573 389.387,81	239	578.576,048 389.396,066	10.523	239	578.576,048 389.396,066	240	578.574,844 389.397,589	1.941	240	578.574,844 389.397,589	241	578.564,731 389.406,413	13.421
241	578.564,731 389.406,413	242	578.555,255 389.414,271	12.31	242	578.555,255 389.414,271	243	578.547,184 389.423,463	12.232	243	578.547,184 389.423,463	244	578.539,15 389.431,97	11.701
244	578.539,15 389.431,97	245	578.530,96 389.432,8	8.232	245	578.530,96 389.432,8	246	578.520,73 389.437,37	11.204	246	578.520,73 389.437,37	247	578.512,469 389.449,222	14.447
247	578.512,469 389.449,222	248	578.512,134 389.449,45	0.405	248	578.512,134 389.449,45	249	578.508,305 389.452,062	4.635	249	578.508,305 389.452,062	250	578.501,781 389.456,513	7.898
250	578.501,781 389.456,513	251	578.501,771 389.456,497	0.019	251	578.501,771 389.456,497	252	578.492,518 389.460,93	10.26	252	578.492,518 389.460,93	253	578.483,859 389.465,346	9.72
253	578.483,859 389.465,346	254	578.484,335 389.466,036	0.838	254	578.484,335 389.466,036	255	578.484,577 389.468,976	2.95	255	578.484,577 389.468,976	256	578.478,368 389.471,827	6.832
256	578.478,368 389.471,827	257	578.476,772 389.471,132	1.741	257	578.476,772 389.471,132	258	578.466,717 389.474,402	10.573	258	578.466,717 389.474,402	259	578.461,422 389.479,275	7.196
259	578.461,422 389.479,275	260	578.454,812 389.485,806	9.292	260	578.454,812 389.485,806	261	578.448,836 389.485,922	5.977	261	578.448,836 389.485,922	262	578.445,381 389.485,989	3.456
262	578.445,381 389.485,989	263	578.439,657 389.494,394	10.169	263	578.439,657 389.494,394	264	578.437,719 389.497,24	3.443	264	578.437,719 389.497,24	265	578.429,028 389.514,364	19.203
265	578.429,028 389.514,364	266	578.428,101 389.520,164	5.874	266	578.428,101 389.520,164	267	578.426,218 389.531,954	11.939	267	578.426,218 389.531,954	268	578.419,019 389.546,072	15.848
268	578.419,019 389.546,072	269	578.417,451 389.548,982	3.306	269	578.417,451 389.548,982	270	578.416,011 389.552,532	3.831	270	578.416,011 389.552,532	271	578.412,891 389.565,551	13.388
271	578.412,891 389.565,551	272	578.409,504 389.575,101	10.133	272	578.409,504 389.575,101	273	578.405,276 389.577,723	4.975	273	578.405,276 389.577,723	274	578.402,904 389.579,516	2.973
274	578.402,904 389.579,516	275	578.394,182 389.586,111	10.935	275	578.394,182 389.586,111	276	578.392,291 389.590,416	4.702	276	578.392,291 389.590,416	277	578.387,144 389.599,363	10.322
277	578.387,144 389.599,363	278	578.383,776 389.604,43	6.084	278	578.383,776 389.604,43	279	578.381,219 389.606,269	3.15	279	578.381,219 389.606,269	280	578.377,583 389.607,321	3.785
280	578.377,583 389.607,321	281	578.374,512 389.607,482	3.075	281	578.374,512 389.607,482	282	578.374,019 389.608,949	1.548	282	578.374,019 389.608,949	283	578.374,876 389.610,973	2.198
283	578.374,876 389.610,973	284	578.378,821 389.615,475	5.986	284	578.378,821 389.615,475	285	578.381,401 389.621,001	6.099	285	578.381,401 389.621,001	286	578.380,51 389.623,429	2.586
286	578.380,51 389.623,429	287	578.380,367 389.623,819	0.415	287	578.380,367 389.623,819	288	578.376,062 389.627,775	5.847	288	578.376,062 389.627,775	289	578.365,326 389.635,684	13.335
289	578.365,326 389.635,684	290	578.361,172 389.640,615	6.448	290	578.361,172 389.640,615	291	578.360,609 389.640,595	0.563	291	578.360,609 389.640,595	292	578.355,705 389.640,422	4.907
292	578.355,705 389.640,422	293	578.351,162 389.639,393	4.658	293	578.351,162 389.639,393	294	578.347,309 389.638,668	3.921	294	578.347,309 389.638,668	295	578.344,905 389.639,155	2.453
295	578.344,905 389.639,155	296	578.337,536 389.640,647	7.519	296	578.337,536 389.640,647	297	578.331,44 389.637,26	6.974	297	578.331,44 389.637,26	298	578.331,5 389.632,18	5.08
298	578.331,5 389.632,18	299	578.329,873 389.630,744	2.17	299	578.329,873 389.630,744	300	578.325,24 389.628,84	5.009	300	578.325,24 389.628,84	301	578.322,67 389.628,3	2.626

Punct început	X / Y	Punct sfârșit	X / Y	Lungime segment
301	578.322,67 389.628,3	1	578.314,36 389.625,69	8.71

** Lungimile segmentelor sunt determinate în planul de proiecție Stereo 70 și sunt rotunjite la 1 milimetru.

*** Distanța dintre puncte este formată din segmente cumulate ce sunt mai mici decât valoarea 1 milimetru.

Neutilizabil în Circuitul Civil

**DATE DESPRE IMOBILUL NR. 9827**

Oficiul de Cadastru și Publicitate Imobiliară PRAHOVA
Biroul de Cadastru și Publicitate Imobiliară Ploiești

A. Partea I. Descrierea imobilului

TEREN Intravilan

Adresa: Loc. Blejoi, Jud. Prahova, Canalul Bleaja, HC8, tronson 2 - intravilan/extravilan

Nr. Crt	Nr cadastral Nr. topografic	Suprafața* (mp)	Observații / Referințe
A1	32610	Din acte: 23.000 Masurata: 1.413	Sector cadastral:0 Teren neimprejmuit; Teren intravilan si extravilan neimprejmuit.

B. Partea II. Proprietari și acte

Inscrieri privitoare la dreptul de proprietate și alte drepturi reale	Referințe
118140 / 15/09/2022	
Act Administrativ nr. 44, din 14/07/2021 emis de Consiliul Local al Comunei Blejoi (act administrativ nr 5858 din 23.03.2022, emis de Primaria Comunei Blejoi);	
B1 Intabulare, drept de PROPRIETATE(domeniul public), dobandit prin Lege, cota actuala 1/1, cota initiala 1/1 1) COMUNA BLEJOI, CIF:2845346	A1

C. Partea III. SARCINI .

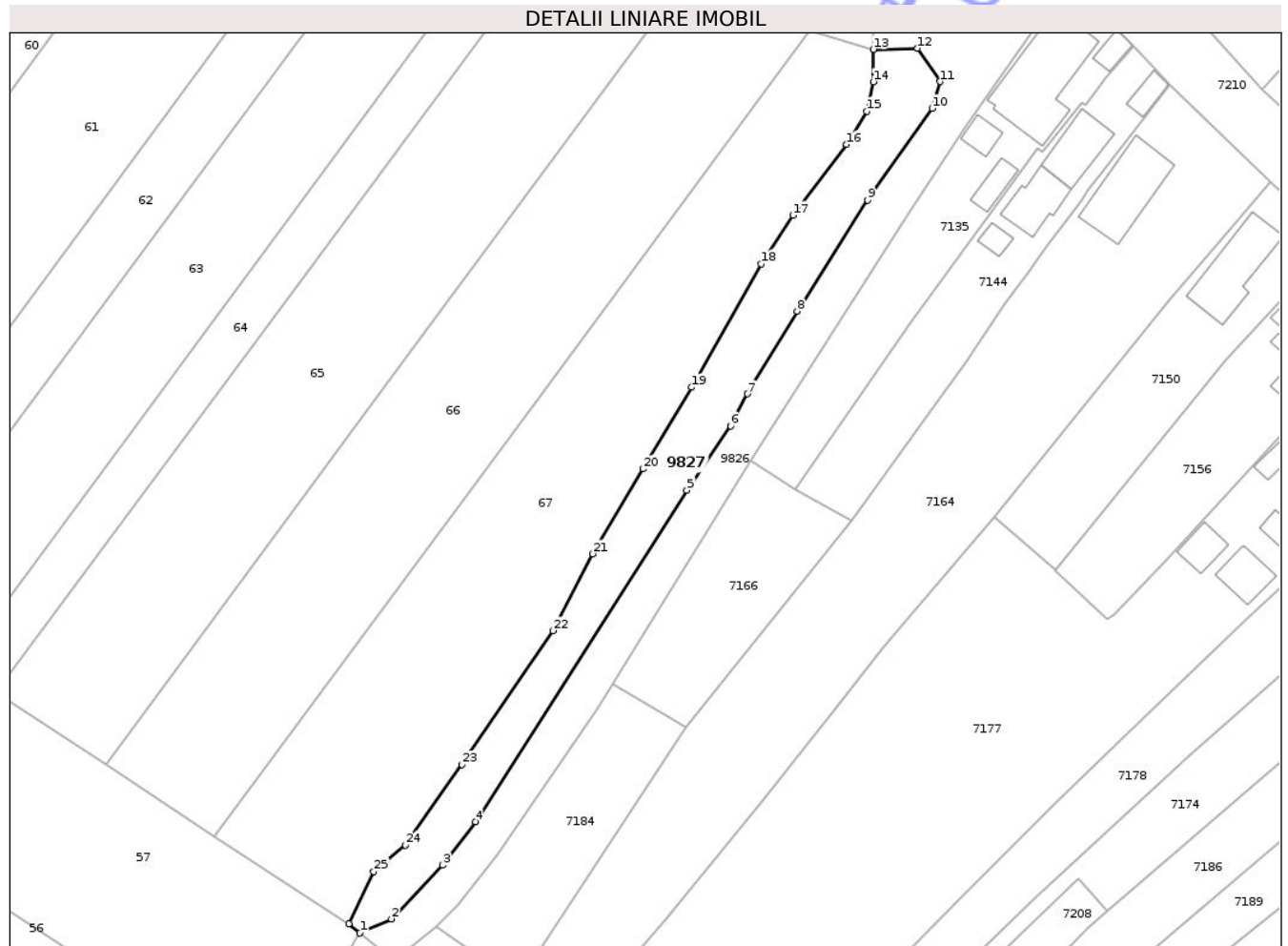
Inscrieri privind dezmembramintele dreptului de proprietate, drepturi reale de garanție și sarcini	Referințe
NU SUNT	

Anexa Nr. 1 La Partea I

Teren

Nr cadastral	Suprafața (mp)*	Observații / Referințe
32610	Din acte: 23.000 Masurata: 1.413	Teren intravilan si extravilan neimprejmuit.

* Suprafața este determinată în planul de proiecție Stereo 70.



Date referitoare la teren

Crt	Categorie folosință	Intra vilan	Suprafața (mp)	Tarla	Parcelă	Nr. topo	Observații / Referințe
98 27	ape curgătoare	DA	649	-	HC8	-	
98 27	ape curgătoare	DA	764	-	HC8	-	

Lungime Segmente

1) Valorile lungimilor segmentelor sunt obținute din proiecție în plan.

Punct început	X / Y	Punct sfârșit	X / Y	Lungime segment (** (m)
1	578.941,54 388.816,263	2	578.946,88 388.818,662	5.854
3	578.955,582 388.827,756	4	578.961,097 388.835,109	9.191
5	578.996,856 388.891,135	6	579.004,233 388.902,003	13.135
7	579.007,125 388.907,422	8	579.015,499 388.921,401	16.295

Punct început	X / Y	Punct sfârșit	X / Y	Lungime segment (** (m)
2	578.946,88 388.818,662	3	578.955,582 388.827,756	12.587
4	578.961,097 388.835,109	5	578.996,856 388.891,135	66.465
6	579.004,233 388.902,003	7	579.007,125 388.907,422	6.142
8	579.015,499 388.921,401	9	579.027,43 388.940,221	22.283

Punct început	X / Y	Punct sfârșit	X / Y	Lungime segment (** (m))
9	579.027,43 388.940,221	10	579.038,332 388.955,714	18.944
11	579.039,703 388.960,245	12	579.035,872 388.965,882	6.816
13	579.028,39 388.965,686	14	579.028,385 388.960,211	5.475
15	579.027,296 388.955,246	16	579.023,814 388.949,626	6.611
17	579.014,783 388.937,626	18	579.009,429 388.929,419	9.799
19	578.997,655 388.908,548	20	578.989,417 388.894,737	16.081
21	578.980,865 388.880,4	22	578.974,192 388.867,375	14.635
23	578.958,83 388.844,763	24	578.949,251 388.831,144	16.65
25	578.943,893 388.826,68	26	578.939,684 388.817,821	9.808

Punct început	X / Y	Punct sfârșit	X / Y	Lungime segment (** (m))
10	579.038,332 388.955,714	11	579.039,703 388.960,245	4.734
12	579.035,872 388.965,882	13	579.028,39 388.965,686	7.485
14	579.028,385 388.960,211	15	579.027,296 388.955,246	5.083
16	579.023,814 388.949,626	17	579.014,783 388.937,626	15.019
18	579.009,429 388.929,419	19	578.997,655 388.908,548	23.963
20	578.989,417 388.894,737	21	578.980,865 388.880,4	16.694
22	578.974,192 388.867,375	23	578.958,83 388.844,763	27.337
24	578.949,251 388.831,144	25	578.943,893 388.826,68	6.974
26	578.939,684 388.817,821	1	578.941,54 388.816,263	2.423

** Lungimile segmentelor sunt determinate în planul de proiecție Stereo 70 și sunt rotunjite la 1 milimetru.

*** Distanța dintre puncte este formată din segmente cumulate ce sunt mai mici decât valoarea 1 milimetru.

Neutilizabil în
Civil

**DATE DESPRE IMOBILUL NR. 9828**

Oficiul de Cadastru și Publicitate Imobiliară PRAHOVA
Biroul de Cadastru și Publicitate Imobiliară Ploiești

A. Partea I. Descrierea imobilului

TEREN Intravilan

Adresa: Loc. Blejoi, Jud. Prahova, Canalul Bleaja, HC8, tronson 3

Nr. Crt	Nr cadastral Nr. topografic	Suprafața* (mp)	Observații / Referințe
A1	32615	Din acte: 23.000 Masurata: 1.349	Sector cadastral:0 Teren imprejmuit; Teren intravilan si extravilan partial imprejmuit cu gard de plasa.

B. Partea II. Proprietari și acte

Inscrieri privitoare la dreptul de proprietate și alte drepturi reale	Referințe
118154 / 15/09/2022	
Act Administrativ nr. 44, din 14/07/2021 emis de CONSILIUL LOCAL BLEJOI (act administrativ nr 5860 din 23.03.2022, emis de Primaria Blejoi);	
B1	A1
Intabulare, drept de PROPRIETATE(domeniu public), dobandit prin Lege, cota actuala 1/1, cota initiala 1/1 1) COMUNA BLEJOI, CIF:2845346	

C. Partea III. SARCINI .

Inscrieri privind dezmembramintele dreptului de proprietate, drepturi reale de garanție și sarcini	Referințe
NU SUNT	

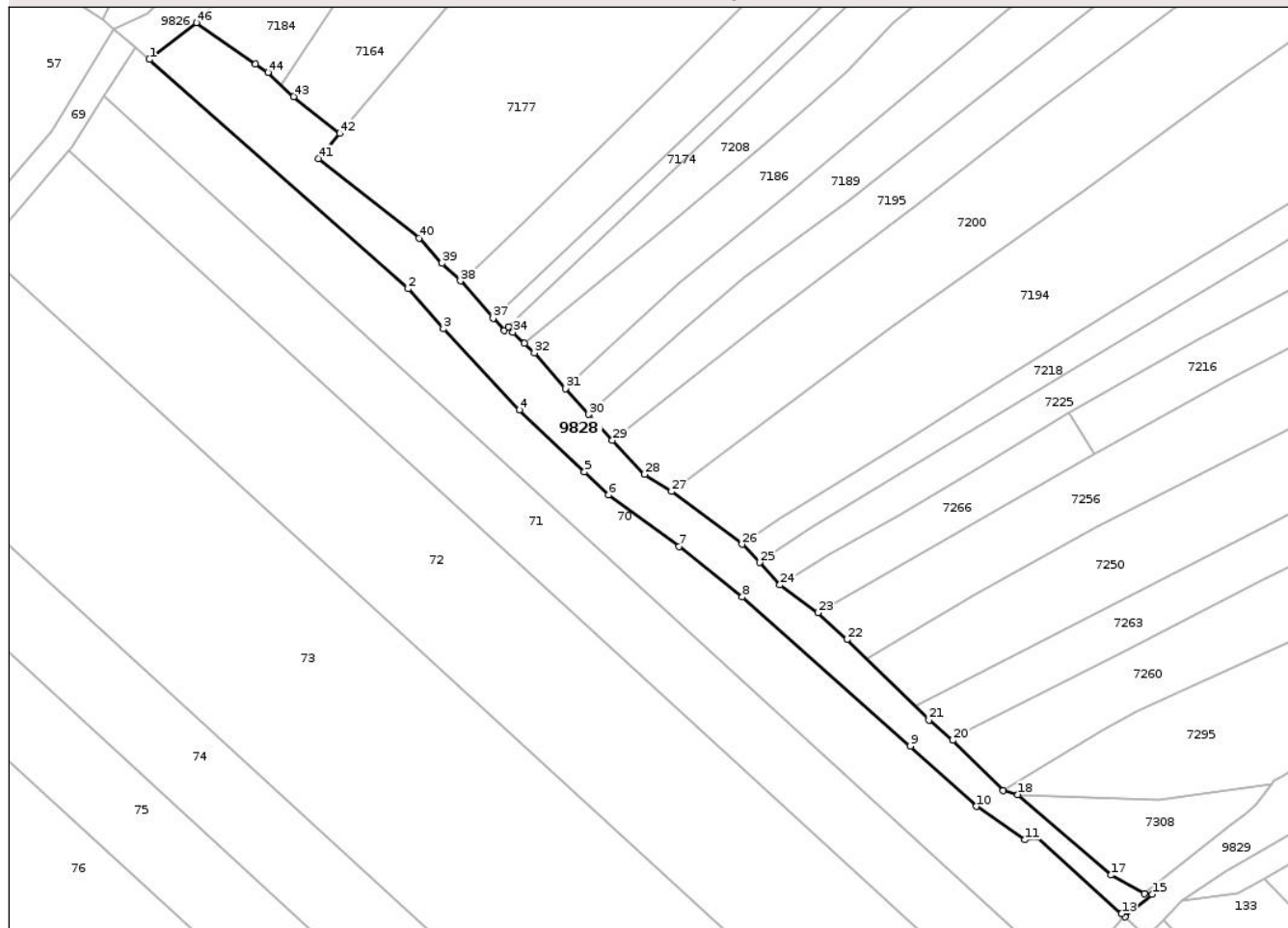
Anexa Nr. 1 La Partea I

Teren

Nr cadastral	Suprafața (mp)*	Observații / Referințe
32615	Din acte: 23.000 Masurata: 1.349	Teren intravilan si extravilan partial imprejmuit cu gard de plasa.

* Suprafața este determinată în planul de proiecție Stereo 70.

DETALII LINIARE IMOBIL



Date referitoare la teren

Crt	Categorie folosință	Intra vilan	Suprafața (mp)	Tarla	Parcelă	Nr. topo	Observații / Referințe
9828	ape curgatoare	DA	1.348	-	HC8	-	

Lungime Segmente

1) Valorile lungimilor segmentelor sunt obținute din proiecție în plan.

Punct început	X / Y	Punct sfârșit	X / Y	Lungime segment	Punct început	X / Y	Punct sfârșit	X / Y	Lungime segment	Punct început	X / Y	Punct sfârșit	X / Y	Lungime segment
1	578.947,132 388.811,466	2	578.988,023 388.775,224	54.64	2	578.988,023 388.775,224	3	578.993,592 388.768,884	8.439	3	578.993,592 388.768,884	4	579.005,599 388.756,085	17.549
4	579.005,599 388.756,085	5	579.015,875 388.746,28	14.203	5	579.015,875 388.746,28	6	579.019,699 388.742,631	5.286	6	579.019,699 388.742,631	7	579.030,833 388.734,482	13.798
7	579.030,833 388.734,482	8	579.040,82 388.726,482	12.796	8	579.040,82 388.726,482	9	579.067,368 388.702,927	35.491	9	579.067,368 388.702,927	10	579.077,76 388.693,381	14.111
10	579.077,76 388.693,381	11	579.085,439 388.688,108	9.315	11	579.085,439 388.688,108	12	579.087,43 388.688,578	2.046	12	579.087,43 388.688,578	13	579.100,75 388.676,43	18.028
13	579.100,75 388.676,43	14	579.101,275 388.675,948	0.713	14	579.101,275 388.675,948	15	579.105,573 388.679,497	5.574	15	579.105,573 388.679,497	16	579.104,313 388.679,614	1.265

Punct început	X / Y	Punct sfârșit	X / Y	Lungime segment	Punct început	X / Y	Punct sfârșit	X / Y	Lungime segment	Punct început	X / Y	Punct sfârșit	X / Y	Lungime segment
16	579.104,313 388.679,614	17	579.099,071 388.682,559	6.013	17	579.099,071 388.682,559	18	579.084,361 388.695,271	19.442	18	579.084,361 388.695,271	19	579.082,044 388.695,919	2.406
19	579.082,044 388.695,919	20	579.074,098 388.703,839	11.219	20	579.074,098 388.703,839	21	579.070,309 388.707,037	4.958	21	579.070,309 388.707,037	22	579.057,359 388.719,771	18.162
22	579.057,359 388.719,771	23	579.052,762 388.724,026	6.264	23	579.052,762 388.724,026	24	579.046,764 388.728,4	7.423	24	579.046,764 388.728,4	25	579.043,554 388.731,955	4.79
25	579.043,554 388.731,955	26	579.040,778 388.734,828	3.995	26	579.040,778 388.734,828	27	579.029,627 388.743,174	13.928	27	579.029,627 388.743,174	28	579.025,378 388.745,9	5.048
28	579.025,378 388.745,9	29	579.020,283 388.751,275	7.406	29	579.020,283 388.751,275	30	579.016,555 388.755,352	5.524	30	579.016,555 388.755,352	31	579.012,838 388.759,438	5.524
31	579.012,838 388.759,438	32	579.007,946 388.765,096	7.48	32	579.007,946 388.765,096	33	579.006,394 388.766,586	2.151	33	579.006,394 388.766,586	34	579.004,556 388.768,351	2.548
34	579.004,556 388.768,351	35	579.003,895 388.769,235	1.104	35	579.003,895 388.769,235	36	579.003,243 388.768,616	0.899	36	579.003,243 388.768,616	37	579.001,452 388.770,538	2.627
37	579.001,452 388.770,538	38	578.996,254 388.776,449	7.871	38	578.996,254 388.776,449	39	578.993,36 388.779,23	4.014	39	578.993,36 388.779,23	40	578.989,75 388.783,23	5.388
40	578.989,75 388.783,23	41	578.973,82 388.795,82	20.305	41	578.973,82 388.795,82	42	578.977,182 388.799,778	5.193	42	578.977,182 388.799,778	43	578.969,924 388.805,595	9.301
43	578.969,924 388.805,595	44	578.965,878 388.809,392	5.549	44	578.965,878 388.809,392	45	578.963,899 388.810,769	2.411	45	578.963,899 388.810,769	46	578.954,551 388.817,277	11.39
46	578.954,551 388.817,277	1	578.947,132 388.811,466	9.424										

** Lungimile segmentelor sunt determinate în planul de proiecție Stereo 70 și sunt rotunjite la 1 milimetru.

*** Distanța dintre puncte este formată din segmente cumulate ce sunt mai mici decât valoarea 1 milimetru.

**DATE DESPRE IMOBILUL NR. 9829**

Oficiul de Cadastru și Publicitate Imobiliară PRAHOVA
Biroul de Cadastru și Publicitate Imobiliară Ploiești

A. Partea I. Descrierea imobilului

TEREN Intravilan

Adresa: Loc. Blejoi, Str Mihail Sadoveanu, Jud. Prahova

Nr. Crt	Nr cadastral Nr. topografic	Suprafața* (mp)	Observații / Referințe
A1		353	Sector cadastral:0 Teren neimprejmuit;

B. Partea II. Proprietari și acte

Inscrieri privitoare la dreptul de proprietate și alte drepturi reale	Referințe
/	
Act Normativ nr. 1359, din 27/12/2001 emis de GUVERNUL ROMANIEI;	
B1	A1
Intabulare, drept de PROPRIETATE domeniul public, dobandit prin Lege, cota actuala 1/1, cota initiala 1/1 1) COMUNA BLEJOI, CIF:2845346	

C. Partea III. SARCINI .

Inscrieri privind dezmembramintele dreptului de proprietate, drepturi reale de garanție și sarcini	Referințe
NU SUNT	

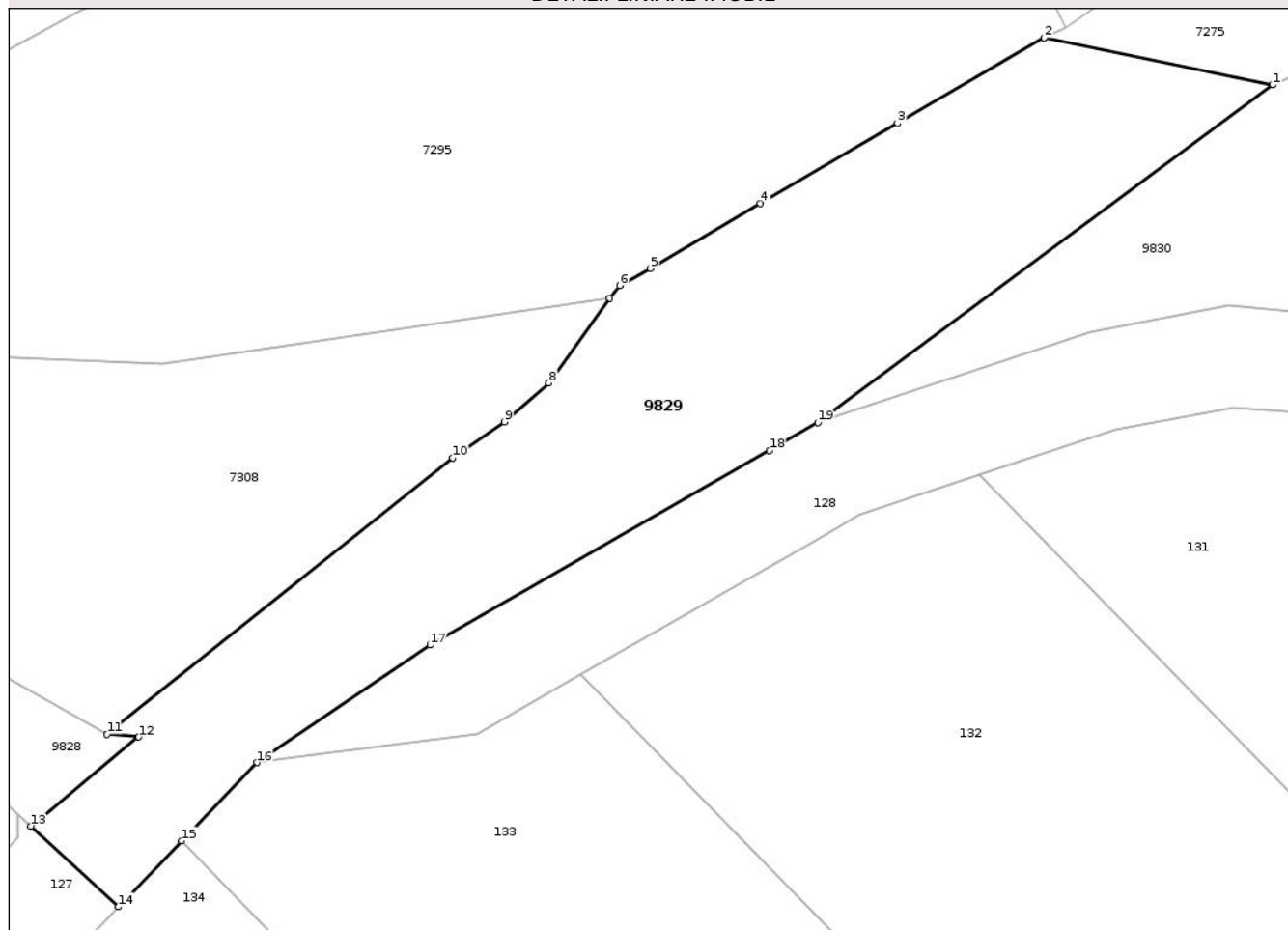
Anexa Nr. 1 La Partea I

Teren

Nr cadastral	Suprafața (mp)*	Observații / Referințe
	353	

* Suprafața este determinată în planul de proiecție Stereo 70.

DETALII LINIARE IMOBIL



Date referitoare la teren

Crt	Categorie folosință	Intravilan	Suprafața (mp)	Tarla	Parcelă	Nr. topo	Observații / Referințe
9829	drum	DA	353	-	DS818	-	

Lungime Segmente

1) Valorile lungimilor segmentelor sunt obținute din proiecție în plan.

Punct început	X / Y	Punct sfârșit	X / Y	Lungime segment (** (m)
1	579.150,805 388.705,476	2	579.141,697 388.707,357	9.3
2	579.141,697 388.707,357	3	579.135,84 388.703,95	6.776
3	579.135,84 388.703,95	4	579.130,37 388.700,76	6.332
4	579.130,37 388.700,76	5	579.125,977 388.698,163	5.103
5	579.125,977 388.698,163	6	579.124,756 388.697,488	1.395

Punct început	X / Y	Punct sfârșit	X / Y	Lungime segment (** (m)
6	579.124,756 388.697,488	7	579.124,366 388.696,982	0.639
7	579.124,366 388.696,982	8	579.121,939 388.693,602	4.161
8	579.121,939 388.693,602	9	579.120,167 388.692,049	2.356
9	579.120,167 388.692,049	10	579.118,092 388.690,616	2.522
10	579.118,092 388.690,616	11	579.104,313 388.679,614	17.632
11	579.104,313 388.679,614	12	579.105,573 388.679,497	1.265
12	579.105,573 388.679,497	13	579.101,275 388.675,948	5.574
13	579.101,275 388.675,948	14	579.104,772 388.672,735	4.749
14	579.104,772 388.672,735	15	579.107,291 388.675,358	3.637
15	579.107,291 388.675,358	16	579.110,292 388.678,482	4.332
16	579.110,292 388.678,482	17	579.117,193 388.683,159	8.337
17	579.117,193 388.683,159	18	579.130,733 388.690,906	15.6
18	579.130,733 388.690,906	19	579.132,663 388.692,02	2.228
19	579.132,663 388.692,02	1	579.150,805 388.705,476	22.588

** Lungimile segmentelor sunt determinate în planul de proiecție Stereo 70 și sunt rotunjite la 1 milimetru.

*** Distanța dintre puncte este formată din segmente cumulate ce sunt mai mici decât valoarea 1 milimetru.

**DATE DESPRE IMOBILUL NR. 9830**

Oficiul de Cadastru și Publicitate Imobiliară PRAHOVA
Biroul de Cadastru și Publicitate Imobiliară Ploiești

A. Partea I. Descrierea imobilului

TEREN Intravilan

Adresa: Loc. Blejoi, Jud. Prahova, Canalul Bleaja, HC8, tronson 4

Nr. Crt	Nr cadastral Nr. topografic	Suprafața* (mp)	Observații / Referințe
A1		Din acte: 23.000 Masurata: 5.625	Sector cadastral:0 Teren neimprejmuit;

B. Partea II. Proprietari și acte

Inscrieri privitoare la dreptul de proprietate și alte drepturi reale		Referințe
/		
Act Administrativ nr. 44, din 14/07/2021 emis de CONSILIUL LOCAL AL COMUNEI BLEJOI;		
B1	Intabulare, drept de PROPRIETATE DOMENIU PUBLIC, dobandit prin Lege, cota actuala 1/1, cota initiala 1/1 1) COMUNA BLEJOI, CIF:2845346	A1

C. Partea III. SARCINI .

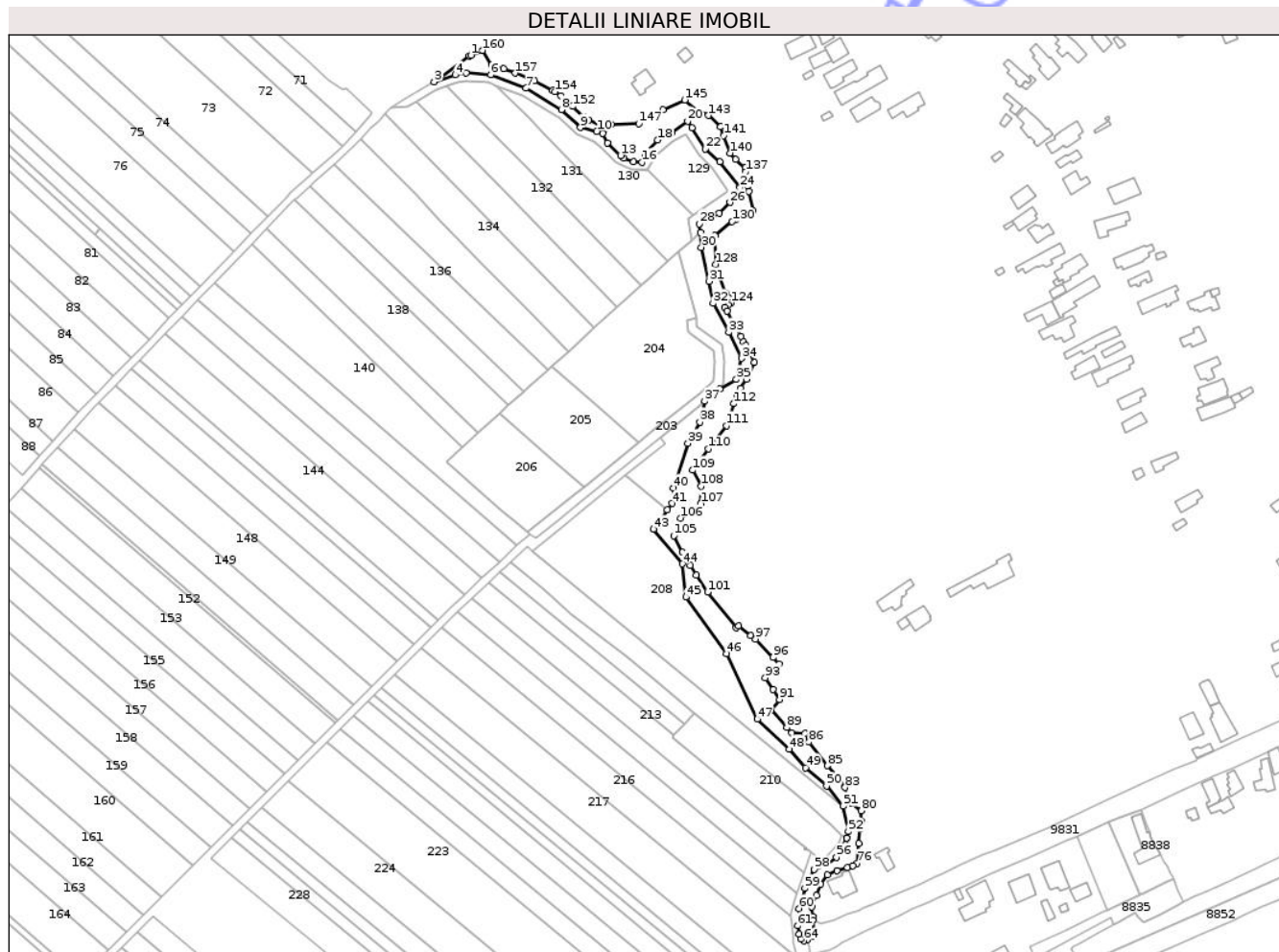
Inscrieri privind dezmembramintele dreptului de proprietate, drepturi reale de garanție și sarcini	Referințe
NU SUNT	

Anexa Nr. 1 La Partea I

Teren

Nr cadastral	Suprafața (mp)*	Observații / Referințe
	Din acte: 23.000 Masurata: 5.625	

* Suprafața este determinată în planul de proiecție Stereo 70.



Date referitoare la teren

Crt	Categorie folosință	Intravilan	Suprafața (mp)	Tarla	Parcelă	Nr. topo	Observații / Referințe
9830	ape curgătoare	DA	66	-	HC8	-	
9830	ape curgătoare	DA	15	-	HC8	-	
9830	ape curgătoare	DA	5.035	-	HC8	-	
9830	ape curgătoare	DA	38	-	HC8	-	
9830	ape curgătoare	DA	426	-	HC8	-	
9830	ape curgătoare	DA	45	-	HC8	-	

Lungime Segmente

1) Valorile lungimilor segmentelor sunt obținute din proiecție în plan.

Punct început	X / Y	Punct sfârșit	X / Y	Lungime segment	Punct început	X / Y	Punct sfârșit	X / Y	Lungime segment	Punct început	X / Y	Punct sfârșit	X / Y	Lungime segment
---------------	-------	---------------	-------	-----------------	---------------	-------	---------------	-------	-----------------	---------------	-------	---------------	-------	-----------------

Punct început	X / Y	Punct sfârșit	X / Y	Lungime segment	Punct început	X / Y	Punct sfârșit	X / Y	Lungime segment	Punct început	X / Y	Punct sfârșit	X / Y	Lungime segment
1	579.151,473 388.705,763	2	579.150,805 388.705,476	0.727	2	579.150,805 388.705,476	3	579.132,663 388.692,02	22.588	3	579.132,663 388.692,02	4	579.143,513 388.695,645	11.44
4	579.143,513 388.695,645	5	579.149,024 388.696,667	5.605	5	579.149,024 388.696,667	6	579.161,773 388.695,6	12.794	6	579.161,773 388.695,6	7	579.179,916 388.688,781	19.382
7	579.179,916 388.688,781	8	579.198,166 388.677,814	21.292	8	579.198,166 388.677,814	9	579.207,881 388.668,517	13.447	9	579.207,881 388.668,517	10	579.216,338 388.666,547	8.683
10	579.216,338 388.666,547	11	579.219,57 388.665,467	3.408	11	579.219,57 388.665,467	12	579.221,812 388.660,522	5.43	12	579.221,812 388.660,522	13	579.228,629 388.654,13	9.345
13	579.228,629 388.654,13	14	579.230,41 388.652,865	2.185	14	579.230,41 388.652,865	15	579.235,313 388.650,785	5.326	15	579.235,313 388.650,785	16	579.239,645 388.650,715	4.333
16	579.239,645 388.650,715	17	579.241,341 388.655,012	4.62	17	579.241,341 388.655,012	18	579.247,661 388.662,152	9.535	18	579.247,661 388.662,152	19	579.254,983 388.665,709	8.14
19	579.254,983 388.665,709	20	579.263,16 388.671,79	10.19	20	579.263,16 388.671,79	21	579.265,325 388.668,415	4.01	21	579.265,325 388.668,415	22	579.272,262 388.657,601	12.848
22	579.272,262 388.657,601	23	579.279,793 388.650,843	10.119	23	579.279,793 388.650,843	24	579.290,139 388.637,623	16.787	24	579.290,139 388.637,623	25	579.288,523 388.633,379	4.541
25	579.288,523 388.633,379	26	579.285,006 388.629,913	4.938	26	579.285,006 388.629,913	27	579.279,402 388.624,391	7.867	27	579.279,402 388.624,391	28	579.269,116 388.618,925	11.648
28	579.269,116 388.618,925	29	579.269,702 388.614,512	4.452	29	579.269,702 388.614,512	30	579.270,199 388.606,864	7.664	30	579.270,199 388.606,864	31	579.274,027 388.589,428	17.851
31	579.274,027 388.589,428	32	579.276,332 388.577,996	11.662	32	579.276,332 388.577,996	33	579.284,419 388.563,099	16.951	33	579.284,419 388.563,099	34	579.291,122 388.549,668	15.011
34	579.291,122 388.549,668	35	579.288,253 388.538,838	11.204	35	579.288,253 388.538,838	36	579.279,89 388.533,84	9.743	36	579.279,89 388.533,84	37	579.271,857 388.527,55	10.203
37	579.271,857 388.527,55	38	579.269,512 388.516,901	10.904	38	579.269,512 388.516,901	39	579.263,301 388.506,014	12.534	39	579.263,301 388.506,014	40	579.255,968 388.482,862	24.286
40	579.255,968 388.482,862	41	579.255,065 388.475,001	7.913	41	579.255,065 388.475,001	42	579.252,754 388.471,723	4.011	42	579.252,754 388.471,723	43	579.245,683 388.461,693	12.272
43	579.245,683 388.461,693	44	579.260,442 388.443,859	23.149	44	579.260,442 388.443,859	45	579.262,222 388.426,794	17.158	45	579.262,222 388.426,794	46	579.283,201 388.397,56	35.983
46	579.283,201 388.397,56	47	579.299,03 388.363,946	37.155	47	579.299,03 388.363,946	48	579.315,505 388.348,501	22.583	48	579.315,505 388.348,501	49	579.323,956 388.338,968	12.74
49	579.323,956 388.338,968	50	579.334,744 388.329,481	14.366	50	579.334,744 388.329,481	51	579.343,245 388.319,058	13.45	51	579.343,245 388.319,058	52	579.345,989 388.306,019	13.325
52	579.345,989 388.306,019	53	579.345,218 388.302,647	3.459	53	579.345,218 388.302,647	54	579.345,201 388.302,572	0.077	54	579.345,201 388.302,572	55	579.344,442 388.299,251	3.407
55	579.344,442 388.299,251	56	579.339,84 388.292,781	7.94	56	579.339,84 388.292,781	57	579.334,063 388.288,83	6.999	57	579.334,063 388.288,83	58	579.328,3 388.286,519	6.209
58	579.328,3 388.286,519	59	579.323,53 388.276,799	10.827	59	579.323,53 388.276,799	60	579.320,496 388.266,444	10.79	60	579.320,496 388.266,444	61	579.319,793 388.257,517	8.955
61	579.319,793 388.257,517	62	579.320,414 388.253,263	4.299	62	579.320,414 388.253,263	63	579.321,358 388.250,851	2.59	63	579.321,358 388.250,851	64	579.323,079 388.249,764	2.036
64	579.323,079 388.249,764	65	579.324,705 388.250,127	1.666	65	579.324,705 388.250,127	66	579.328,479 388.252,066	4.243	66	579.328,479 388.252,066	67	579.327,721 388.260,401	8.369
67	579.327,721 388.260,401	68	579.327,521 388.262,364	1.973	68	579.327,521 388.262,364	69	579.327,192 388.267,218	4.865	69	579.327,192 388.267,218	70	579.329,434 388.273,268	6.452
70	579.329,434 388.273,268	71	579.331,57 388.278,973	6.092	71	579.331,57 388.278,973	72	579.335,255 388.283,727	6.015	72	579.335,255 388.283,727	73	579.340,172 388.285,779	5.328
73	579.340,172 388.285,779	74	579.345,511 388.287,537	5.621	74	579.345,511 388.287,537	75	579.348,297 388.288,543	2.962	75	579.348,297 388.288,543	76	579.350,428 388.289,807	2.478
76	579.350,428 388.289,807	77	579.351,299 388.300,062	10.292	77	579.351,299 388.300,062	78	579.352,065 388.307,476	7.453	78	579.352,065 388.307,476	79	579.352,435 388.311,286	3.828
79	579.352,435 388.311,286	80	579.352,538 388.316,751	5.466	80	579.352,538 388.316,751	81	579.347,53 388.320,687	6.37	81	579.347,53 388.320,687	82	579.345,219 388.324,313	4.3
82	579.345,219 388.324,313	83	579.344,31 388.328,72	4.5	83	579.344,31 388.328,72	84	579.340,26 388.334,34	6.927	84	579.340,26 388.334,34	85	579.335,13 388.339,96	7.609
85	579.335,13 388.339,96	86	579.325,622 388.352,098	15.419	86	579.325,622 388.352,098	87	579.323,692 388.356,583	4.883	87	579.323,692 388.356,583	88	579.316,793 388.356,759	6.901
88	579.316,793 388.356,759	89	579.314,197 388.359,544	3.807	89	579.314,197 388.359,544	90	579.306,341 388.368,695	12.061	90	579.306,341 388.368,695	91	579.310,415 388.374,045	6.725
91	579.310,415 388.374,045	92	579.307,222 388.379,139	6.012	92	579.307,222 388.379,139	93	579.303,214 388.385,201	7.267	93	579.303,214 388.385,201	94	579.307,007 388.388,063	4.752
94	579.307,007 388.388,063	95	579.310,321 388.392,357	5.424	95	579.310,321 388.392,357	96	579.307,26 388.395,733	4.557	96	579.307,26 388.395,733	97	579.298,192 388.405,159	13.08
97	579.298,192 388.405,159	98	579.295,597 388.406,888	3.118	98	579.295,597 388.406,888	99	579.289,301 388.411,85	8.016	99	579.289,301 388.411,85	100	579.288,249 388.411,009	1.347

Punct început	X / Y	Punct sfârșit	X / Y	Lungime segment	Punct început	X / Y	Punct sfârșit	X / Y	Lungime segment	Punct început	X / Y	Punct sfârșit	X / Y	Lungime segment
100	579.288,249 388.411,009	101	579.273,442 388.429,3	23.533	101	579.273,442 388.429,3	102	579.267,792 388.438,135	10.487	102	579.267,792 388.438,135	103	579.264,462 388.443,04	5.929
103	579.264,462 388.443,04	104	579.260,631 388.450,001	7.946	104	579.260,631 388.450,001	105	579.255,999 388.458,42	9.609	105	579.255,999 388.458,42	106	579.259,686 388.467,378	9.687
106	579.259,686 388.467,378	107	579.269,864 388.474,854	12.629	107	579.269,864 388.474,854	108	579.269,98 388.483,852	8.999	108	579.269,98 388.483,852	109	579.265,815 388.492,15	9.285
109	579.265,815 388.492,15	110	579.273,791 388.503,079	13.53	110	579.273,791 388.503,079	111	579.283,27 388.515,06	15.277	111	579.283,27 388.515,06	112	579.286,89 388.526,37	11.875
112	579.286,89 388.526,37	113	579.288,71 388.530,48	4.495	113	579.288,71 388.530,48	114	579.290,341 388.534,365	4.213	114	579.290,341 388.534,365	115	579.293,58 388.538,933	5.6
115	579.293,58 388.538,933	116	579.297,649 388.547,555	9.534	116	579.297,649 388.547,555	117	579.293,098 388.556,233	9.799	117	579.293,098 388.556,233	118	579.292,0 388.558,143	2.203
118	579.292,0 388.558,143	119	579.290,519 388.560,883	3.115	119	579.290,519 388.560,883	120	579.288,196 388.565,181	4.886	120	579.288,196 388.565,181	121	579.283,375 388.573,904	9.967
121	579.283,375 388.573,904	122	579.282,32 388.575,9	2.258	122	579.282,32 388.575,9	123	579.284,19 388.577,25	2.306	123	579.284,19 388.577,25	124	579.285,677 388.578,32	1.832
124	579.285,677 388.578,32	125	579.284,42 388.580,5	2.516	125	579.284,42 388.580,5	126	579.282,83 388.583,11	3.056	126	579.282,83 388.583,11	127	579.279,26 388.593,61	11.09
127	579.279,26 388.593,61	128	579.277,74 388.598,08	4.721	128	579.277,74 388.598,08	129	579.277,21 388.612,815	14.745	129	579.277,21 388.612,815	130	579.286,11 388.620,08	11.489
130	579.286,11 388.620,08	131	579.287,858 388.620,905	1.933	131	579.287,858 388.620,905	132	579.292,51 388.623,1	5.144	132	579.292,51 388.623,1	133	579.296,798 388.625,566	4.947
133	579.296,798 388.625,566	134	579.294,784 388.635,581	10.215	134	579.294,784 388.635,581	135	579.294,17 388.638,542	3.024	135	579.294,17 388.638,542	136	579.293,7 388.641,499	2.994
136	579.293,7 388.641,499	137	579.292,981 388.645,666	4.229	137	579.292,981 388.645,666	138	579.292,742 388.647,753	2.101	138	579.292,742 388.647,753	139	579.287,739 388.652,098	6.626
139	579.287,739 388.652,098	140	579.284,936 388.655,342	4.287	140	579.284,936 388.655,342	141	579.281,687 388.664,272	9.503	141	579.281,687 388.664,272	142	579.280,035 388.668,811	4.83
142	579.280,035 388.668,811	143	579.273,827 388.674,766	8.602	143	579.273,827 388.674,766	144	579.267,836 388.677,434	6.558	144	579.267,836 388.677,434	145	579.261,721 388.682,704	8.073
145	579.261,721 388.682,704	146	579.250,43 388.677,706	12.348	146	579.250,43 388.677,706	147	579.237,957 388.670,536	14.387	147	579.237,957 388.670,536	148	579.223,9 388.670,134	14.063
148	579.223,9 388.670,134	149	579.220,711 388.668,129	3.767	149	579.220,711 388.668,129	150	579.212,29 388.672,416	9.449	150	579.212,29 388.672,416	151	579.209,828 388.674,063	2.962
151	579.209,828 388.674,063	152	579.203,975 388.679,468	7.967	152	579.203,975 388.679,468	153	579.197,961 388.684,792	8.032	153	579.197,961 388.684,792	154	579.194,788 388.686,97	3.849
154	579.194,788 388.686,97	155	579.193,694 388.687,721	1.327	155	579.193,694 388.687,721	156	579.184,422 388.692,54	10.45	156	579.184,422 388.692,54	157	579.174,449 388.696,559	10.752
157	579.174,449 388.696,559	158	579.168,378 388.698,694	6.435	158	579.168,378 388.698,694	159	579.162,25 388.700,607	6.42	159	579.162,25 388.700,607	160	579.157,522 388.708,227	8.968
160	579.157,522 388.708,227	1	579.151,473 388.705,763	6.532										

** Lungimile segmentelor sunt determinate în planul de proiecție Stereo 70 și sunt rotunjite la 1 milimetru.

*** Distanța dintre puncte este formată din segmente cumulate ce sunt mai mici decât valoarea 1 milimetru.

**DATE DESPRE IMOBILUL NR. 9831**

Oficiul de Cadastru și Publicitate Imobiliară PRAHOVA
Biroul de Cadastru și Publicitate Imobiliară Ploiești

A. Partea I. Descrierea imobilului

TEREN Intravilan

Adresa: Loc. Blejoi, Str Nicolae Iorga, Jud. Prahova

Nr. Crt	Nr cadastral Nr. topografic	Suprafața* (mp)	Observații / Referințe
A1	32696	Din acte: 5.868 Masurata: 6.004	Sector cadastral:0 Teren imprejmuit; DS 714 ; Imobilul apartine Domeniul public al comunei Blejoi.

B. Partea II. Proprietari și acte

Inscrieri privitoare la dreptul de proprietate și alte drepturi reale		Referințe
159694 / 14/12/2022		
Act Administrativ nr. 20, din 24/08/1999 emis de CONSILIUL LOCAL AL COMUNEI BLEJOI (act normativ nr 1359 din 27.12.2001, emis de GUVERNUL ROMANIEI; act administrativ nr 22 din 31.03.2021, emis de CONSILIUL LOCAL AL COMUNEI BLEJOI; act administrativ nr 16392 din 24.08.2022, emis de PRIMARIA COMUNEI BLEJOI);		
B1	Intabulare, drept de PROPRIETATE(domeniul public), dobandit prin Lege, cota actuala 1/1, cota initiala 1/1 1) COMUNA BLEJOI, CIF:2845346	A1

C. Partea III. SARCINI .

Inscrieri privind dezmembramintele dreptului de proprietate, drepturi reale de garanție și sarcini	Referințe
NU SUNT	

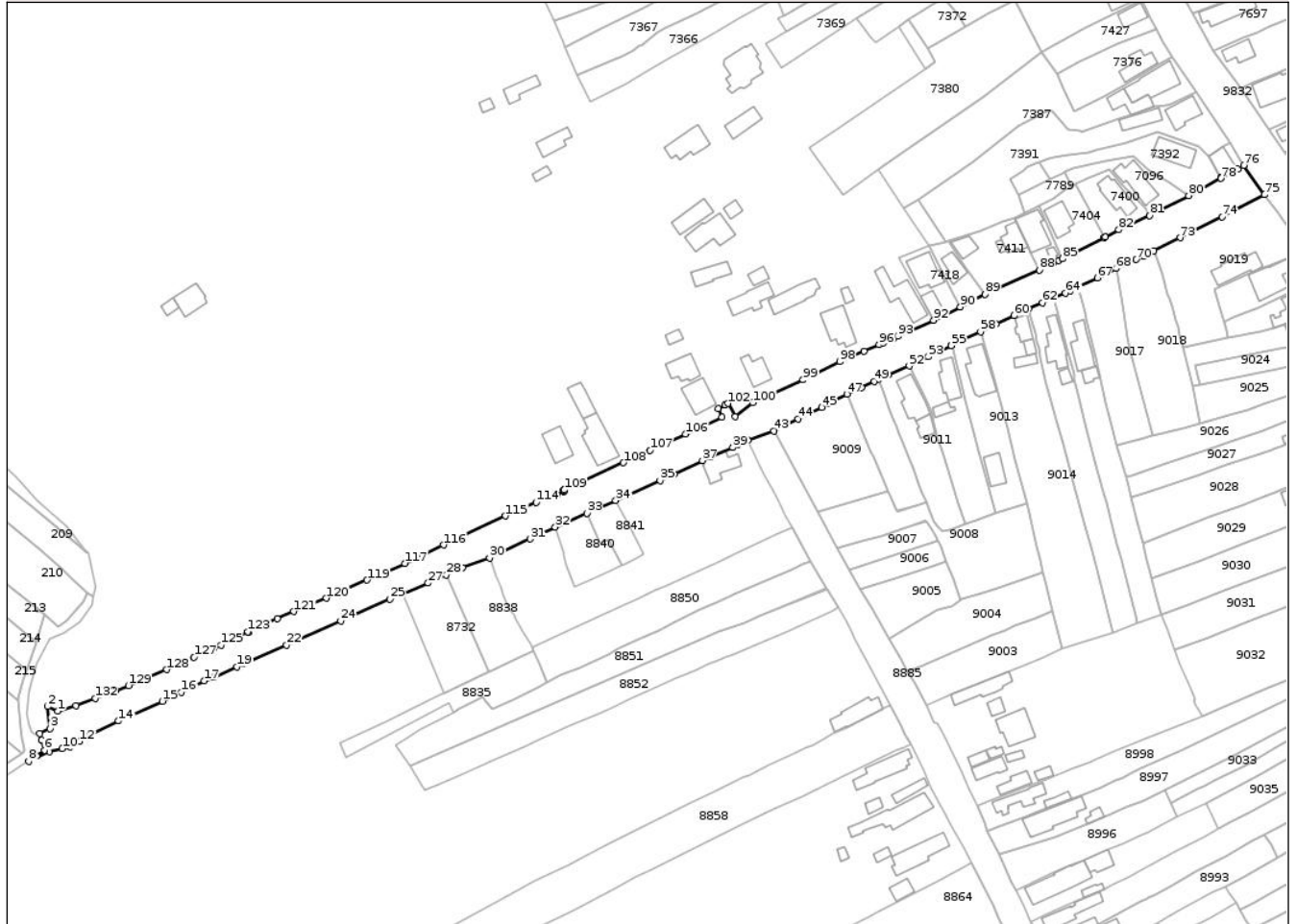
Anexa Nr. 1 La Partea I

Teren

Nr cadastral	Suprafața (mp)*	Observații / Referințe
32696	Din acte: 5.868 Masurata: 6.004	DS 714 ; Imobilul apartine Domeniul public al comunei Blejoi.

* Suprafața este determinată în planul de proiecție Stereo 70.

DETALII LINIARE IMOBIL



Date referitoare la teren

Crt	Categorie folosință	Intra vilan	Suprafața (mp)	Tarla	Parcelă	Nr. topo	Observații / Referințe
98 31	drum	DA	6.004	-	DS714	-	

Lungime Segmente

1) Valorile lungimilor segmentelor sunt obținute din proiecție în plan.

Punct început	X / Y	Punct sfârșit	X / Y	Lungime segment	Punct început	X / Y	Punct sfârșit	X / Y	Lungime segment	Punct început	X / Y	Punct sfârșit	X / Y	Lungime segment
1	579.331,587 388.258,663	2	579.327,721 388.260,401	4.239	2	579.327,721 388.260,401	3	579.328,479 388.252,066	8.369	3	579.328,479 388.252,066	4	579.324,705 388.250,127	4.243
4	579.324,705 388.250,127	5	579.325,43 388.247,506	2.719	5	579.325,43 388.247,506	6	579.326,477 388.243,72	3.928	6	579.326,477 388.243,72	7	579.323,447 388.241,463	3.778
7	579.323,447 388.241,463	8	579.320,468 388.239,451	3.595	8	579.320,468 388.239,451	9	579.328,281 388.243,195	8.664	9	579.328,281 388.243,195	10	579.333,208 388.244,289	5.047
10	579.333,208 388.244,289	11	579.336,212 388.244,909	3.067	11	579.336,212 388.244,909	12	579.339,98 388.247,104	4.361	12	579.339,98 388.247,104	13	579.342,264 388.248,989	2.961
13	579.342,264 388.248,989	14	579.354,779 388.254,899	13.84	14	579.354,779 388.254,899	15	579.371,495 388.262,462	18.34	15	579.371,495 388.262,462	16	579.378,755 388.265,944	8.052

Punct început	X / Y	Punct sfârșit	X / Y	Lungime segment	Punct început	X / Y	Punct sfârșit	X / Y	Lungime segment	Punct început	X / Y	Punct sfârșit	X / Y	Lungime segment
16	579.378,755 388.265,944	17	579.387,593 388.270,178	9.8	17	579.387,593 388.270,178	18	579.391,3 388.271,557	3.955	18	579.391,3 388.271,557	19	579.400,041 388.275,584	9.624
19	579.400,041 388.275,584	20	579.402,703 388.276,71	2.89	20	579.402,703 388.276,71	21	579.404,452 388.277,479	1.911	21	579.404,452 388.277,479	22	579.419,043 388.283,987	15.977
22	579.419,043 388.283,987	23	579.423,344 388.285,771	4.656	23	579.423,344 388.285,771	24	579.439,728 388.293,164	17.975	24	579.439,728 388.293,164	25	579.458,501 388.301,461	20.525
25	579.458,501 388.301,461	26	579.463,467 388.303,557	5.39	26	579.463,467 388.303,557	27	579.473,122 388.307,641	10.483	27	579.473,122 388.307,641	28	579.480,034 388.310,664	7.544
28	579.480,034 388.310,664	29	579.486,306 388.313,406	6.845	29	579.486,306 388.313,406	30	579.496,606 388.317,288	11.007	30	579.496,606 388.317,288	31	579.512,096 388.324,48	17.078
31	579.512,096 388.324,48	32	579.521,706 388.329,011	10.625	32	579.521,706 388.329,011	33	579.533,756 388.334,309	13.163	33	579.533,756 388.334,309	34	579.544,842 388.339,184	12.111
34	579.544,842 388.339,184	35	579.561,812 388.346,858	18.624	35	579.561,812 388.346,858	36	579.567,259 388.349,35	5.99	36	579.567,259 388.349,35	37	579.577,938 388.354,504	11.858
37	579.577,938 388.354,504	38	579.581,243 388.355,978	3.619	38	579.581,243 388.355,978	39	579.589,585 388.359,511	9.059	39	579.589,585 388.359,511	40	579.591,472 388.360,346	2.063
40	579.591,472 388.360,346	41	579.593,399 388.361,239	2.124	41	579.593,399 388.361,239	42	579.595,351 388.362,175	2.165	42	579.595,351 388.362,175	43	579.605,299 388.365,823	10.596
43	579.605,299 388.365,823	44	579.614,455 388.370,356	10.217	44	579.614,455 388.370,356	45	579.623,592 388.374,795	10.158	45	579.623,592 388.374,795	46	579.626,358 388.376,341	3.169
46	579.626,358 388.376,341	47	579.633,174 388.379,891	7.685	47	579.633,174 388.379,891	48	579.638,74 388.382,433	6.119	48	579.638,74 388.382,433	49	579.643,597 388.384,804	5.405
49	579.643,597 388.384,804	50	579.645,405 388.385,725	2.029	50	579.645,405 388.385,725	51	579.648,919 388.387,302	3.852	51	579.648,919 388.387,302	52	579.657,022 388.390,662	8.772
52	579.657,022 388.390,662	53	579.664,22 388.394,12	7.986	53	579.664,22 388.394,12	54	579.669,218 388.396,52	5.544	54	579.669,218 388.396,52	55	579.673,164 388.398,409	4.375
55	579.673,164 388.398,409	56	579.673,164 388.398,625	0.216	56	579.673,164 388.398,625	57	579.677,256 388.400,496	4.499	57	579.677,256 388.400,496	58	579.684,307 388.403,705	7.747
58	579.684,307 388.403,705	59	579.690,246 388.406,586	6.601	59	579.690,246 388.406,586	60	579.697,103 388.409,899	7.615	60	579.697,103 388.409,899	61	579.702,56 388.412,499	6.045
61	579.702,56 388.412,499	62	579.707,971 388.414,733	5.854	62	579.707,971 388.414,733	63	579.712,335 388.416,732	4.8	63	579.712,335 388.416,732	64	579.716,79 388.418,504	4.794
64	579.716,79 388.418,504	65	579.718,63 388.419,457	2.072	65	579.718,63 388.419,457	66	579.721,706 388.420,696	3.316	66	579.721,706 388.420,696	67	579.728,929 388.424,289	8.067
67	579.728,929 388.424,289	68	579.736,176 388.427,891	8.093	68	579.736,176 388.427,891	69	579.740,412 388.429,814	4.652	69	579.740,412 388.429,814	70	579.743,745 388.431,318	3.657
70	579.743,745 388.431,318	71	579.746,757 388.432,686	3.308	71	579.746,757 388.432,686	72	579.750,614 388.434,578	4.296	72	579.750,614 388.434,578	73	579.760,614 388.439,652	11.214
73	579.760,614 388.439,652	74	579.776,607 388.447,715	17.911	74	579.776,607 388.447,715	75	579.792,814 388.456,109	18.252	75	579.792,814 388.456,109	76	579.784,848 388.467,293	13.731
76	579.784,848 388.467,293	77	579.782,566 388.465,981	2.632	77	579.782,566 388.465,981	78	579.776,274 388.462,338	7.271	78	579.776,274 388.462,338	79	579.776,141 388.462,567	0.265
79	579.776,141 388.462,567	80	579.763,886 388.455,801	13.999	80	579.763,886 388.455,801	81	579.748,95 388.448,18	16.768	81	579.748,95 388.448,18	82	579.737,16 388.442,72	12.993
82	579.737,16 388.442,72	83	579.731,99 388.439,91	5.884	83	579.731,99 388.439,91	84	579.731,64 388.439,73	0.394	84	579.731,64 388.439,73	85	579.715,694 388.431,622	17.889
85	579.715,694 388.431,622	86	579.714,28 388.430,892	1.591	86	579.714,28 388.430,892	87	579.711,999 388.429,833	2.515	87	579.711,999 388.429,833	88	579.706,689 388.427,367	5.855
88	579.706,689 388.427,367	89	579.686,094 388.417,99	22.629	89	579.686,094 388.417,99	90	579.676,597 388.413,187	10.642	90	579.676,597 388.413,187	91	579.670,935 388.410,385	6.317
91	579.670,935 388.410,385	92	579.666,35 388.408,116	5.116	92	579.666,35 388.408,116	93	579.652,687 388.402,038	14.954	93	579.652,687 388.402,038	94	579.651,136 388.401,206	1.76
94	579.651,136 388.401,206	95	579.647,255 388.399,533	4.226	95	579.647,255 388.399,533	96	579.645,429 388.398,77	1.979	96	579.645,429 388.398,77	97	579.639,689 388.396,33	6.237
97	579.639,689 388.396,33	98	579.630,449 388.392,292	10.084	98	579.630,449 388.392,292	99	579.616,4 388.385,36	15.666	99	579.616,4 388.385,36	100	579.597,31 388.376,57	21.016
100	579.597,31 388.376,57	101	579.590,518 388.371,237	8.636	101	579.590,518 388.371,237	102	579.587,733 388.376,277	5.758	102	579.587,733 388.376,277	103	579.586,635 388.375,749	1.218
103	579.586,635 388.375,749	104	579.584,088 388.374,275	2.943	104	579.584,088 388.374,275	105	579.585,409 388.371,056	3.48	105	579.585,409 388.371,056	106	579.571,512 388.364,609	15.32
106	579.571,512 388.364,609	107	579.557,94 388.358,4	14.925	107	579.557,94 388.358,4	108	579.547,76 388.353,65	11.234	108	579.547,76 388.353,65	109	579.525,177 388.343,214	24.878
109	579.525,177 388.343,214	110	579.524,866 388.343,058	0.348	110	579.524,866 388.343,058	111	579.525,09 388.342,658	0.458	111	579.525,09 388.342,658	112	579.522,323 388.341,217	3.12
112	579.522,323 388.341,217	113	579.522,094 388.341,661	0.5	113	579.522,094 388.341,661	114	579.514,409 388.338,522	8.301	114	579.514,409 388.338,522	115	579.502,765 388.333,264	12.776

Punct început	X / Y	Punct sfârșit	X / Y	Lungime segment	Punct început	X / Y	Punct sfârșit	X / Y	Lungime segment	Punct început	X / Y	Punct sfârșit	X / Y	Lungime segment
115	579.502,765 388.333,264	116	579.478,972 388.322,209	26.236	116	579.478,972 388.322,209	117	579.464,22 388.315,2	16.332	117	579.464,22 388.315,2	118	579.454,777 388.310,942	10.359
118	579.454,777 388.310,942	119	579.449,794 388.308,781	5.431	119	579.449,794 388.308,781	120	579.434,209 388.301,818	17.07	120	579.434,209 388.301,818	121	579.421,799 388.296,731	13.412
121	579.421,799 388.296,731	122	579.415,411 388.293,992	6.95	122	579.415,411 388.293,992	123	579.404,211 388.289,034	12.248	123	579.404,211 388.289,034	124	579.404,376 388.288,688	0.383
124	579.404,376 388.288,688	125	579.393,879 388.283,93	11.525	125	579.393,879 388.283,93	126	579.391,145 388.282,659	3.015	126	579.391,145 388.282,659	127	579.383,689 388.279,319	8.17
127	579.383,689 388.279,319	128	579.373,129 388.274,57	11.579	128	579.373,129 388.274,57	129	579.358,618 388.268,462	15.744	129	579.358,618 388.268,462	130	579.353,66 388.266,476	5.341
130	579.353,66 388.266,476	131	579.351,551 388.265,694	2.249	131	579.351,551 388.265,694	132	579.345,803 388.263,488	6.157	132	579.345,803 388.263,488	133	579.338,459 388.260,82	7.814
133	579.338,459 388.260,82	1	579.331,587 388.258,663	7.203										

** Lungimile segmentelor sunt determinate în planul de proiecție Stereo 70 și sunt rotunjite la 1 milimetru.

*** Distanța dintre puncte este formată din segmente cumulate ce sunt mai mici decât valoarea 1 milimetru.

Neutilizabil în Civil

**DATE DESPRE IMOBILUL NR. 9835**

Oficiul de Cadastru și Publicitate Imobiliară PRAHOVA
Biroul de Cadastru și Publicitate Imobiliară Ploiești

A. Partea I. Descrierea imobilului

TEREN Intravilan

Adresa: Loc. Blejoi, Str Ciprian Porumbescu, Jud. Prahova

Nr. Crt	Nr cadastral Nr. topografic	Suprafața* (mp)	Observații / Referințe
A1	32697	Din acte: 2.995 Masurata: 3.091	Sector cadastral:0 Teren imprejmuit; DS 247 ; Imobilul apartine Domeniul public al comunei Blejoi.

B. Partea II. Proprietari și acte

Inscrieri privitoare la dreptul de proprietate și alte drepturi reale	Referințe
161235 / 16/12/2022	
Act Administrativ nr. 16349, din 24/08/2022 emis de PRIMARIA COMUNEI BLEJOI (act normativ nr 1359 din 27.12.2001, emis de GUVERNUL ROMANIEI; act administrativ nr 20 din 24.08.1999, emis de CONSILIUL LOCAL AL COMUNEI BLEJOI; act administrativ nr 22 din 31.03.2021, emis de CONSILIUL LOCAL AL COMUNEI BLEJOI);	
B1	A1
Intabulare, drept de PROPRIETATE(domeniul public), dobandit prin Lege, cota actuala 1/1, cota initiala 1/1 1) COMUNA BLEJOI, CIF:2845346	

C. Partea III. SARCINI .

Inscrieri privind dezmembramintele dreptului de proprietate, drepturi reale de garanție și sarcini	Referințe
NU SUNT	

Punct început	X / Y	Punct sfârșit	X / Y	Lungime segment	Punct început	X / Y	Punct sfârșit	X / Y	Lungime segment	Punct început	X / Y	Punct sfârșit	X / Y	Lungime segment
16	579.491,122 389.275,908	17	579.503,53 389.288,884	17.954	17	579.503,53 389.288,884	18	579.506,655 389.292,241	4.586	18	579.506,655 389.292,241	19	579.509,18 389.296,278	4.762
19	579.509,18 389.296,278	20	579.514,36 389.304,809	9.98	20	579.514,36 389.304,809	21	579.517,942 389.310,247	6.512	21	579.517,942 389.310,247	22	579.520,656 389.314,144	4.749
22	579.520,656 389.314,144	23	579.531,205 389.327,555	17.063	23	579.531,205 389.327,555	24	579.533,799 389.330,892	4.227	24	579.533,799 389.330,892	25	579.554,162 389.349,584	27.641
25	579.554,162 389.349,584	26	579.562,032 389.356,903	10.747	26	579.562,032 389.356,903	27	579.567,364 389.363,985	8.865	27	579.567,364 389.363,985	28	579.571,215 389.374,406	11.11
28	579.571,215 389.374,406	29	579.554,693 389.370,135	17.065	29	579.554,693 389.370,135	30	579.555,995 389.367,656	2.8	30	579.555,995 389.367,656	31	579.554,078 389.361,97	6.0
31	579.554,078 389.361,97	32	579.552,861 389.357,742	4.4	32	579.552,861 389.357,742	33	579.542,123 389.347,703	14.7	33	579.542,123 389.347,703	34	579.536,725 389.343,247	7.0
34	579.536,725 389.343,247	35	579.529,691 389.335,317	10.6	35	579.529,691 389.335,317	36	579.520,368 389.324,081	14.6	36	579.520,368 389.324,081	37	579.510,96 389.313,179	14.4
37	579.510,96 389.313,179	38	579.502,069 389.300,361	15.6	38	579.502,069 389.300,361	39	579.493,002 389.289,957	13.8	39	579.493,002 389.289,957	40	579.460,272 389.253,223	49.2
40	579.460,272 389.253,223	41	579.447,685 389.240,227	18.092	41	579.447,685 389.240,227	42	579.442,309 389.228,292	13.09	42	579.442,309 389.228,292	43	579.438,57 389.218,768	10.232
43	579.438,57 389.218,768	44	579.435,066 389.201,682	17.442	44	579.435,066 389.201,682	45	579.432,335 389.191,066	10.962	45	579.432,335 389.191,066	46	579.431,03 389.185,294	5.918
46	579.431,03 389.185,294	47	579.428,761 389.174,886	10.652	47	579.428,761 389.174,886	48	579.427,978 389.170,53	4.426	48	579.427,978 389.170,53	49	579.426,42 389.163,287	7.409
49	579.426,42 389.163,287	50	579.424,812 389.154,125	9.302	50	579.424,812 389.154,125	51	579.423,247 389.147,051	7.245	51	579.423,247 389.147,051	52	579.422,042 389.141,731	5.455
52	579.422,042 389.141,731	53	579.421,158 389.137,754	4.074	53	579.421,158 389.137,754	54	579.415,665 389.115,936	22.499	54	579.415,665 389.115,936	55	579.409,58 389.096,364	20.496
55	579.409,58 389.096,364	1	579.421,748 389.092,08	12.9										

** Lungimile segmentelor sunt determinate în planul de proiecție Stereo 70 și sunt rotunjite la 1 milimetru.

*** Distanța dintre puncte este formată din segmente cumulate ce sunt mai mici decât valoarea 1 milimetru.

**DATE DESPRE IMOBILUL NR. 9836**

Oficiul de Cadastru și Publicitate Imobiliară PRAHOVA
Biroul de Cadastru și Publicitate Imobiliară Ploiești

A. Partea I. Descrierea imobilului

TEREN Intravilan

Adresa: Loc. Blejoi, Str Muzicanți, Jud. Prahova

Nr. Crt	Nr cadastral Nr. topografic	Suprafața* (mp)	Observații / Referințe
A1	32636	Din acte: 3.087 Masurata: 3.097	Sector cadastral:0 Teren imprejmuit; DS 1140 ; Imobilul apartine Domeniul public al comunei Blejoi .

B. Partea II. Proprietari și acte

Inscrieri privitoare la dreptul de proprietate și alte drepturi reale	Referințe
123771 / 28/09/2022	
Act Administrativ nr. 20, din 24/08/1999 emis de CONSILIUL LOCAL AL COMUNEI BLEJOI (act administrativ nr 16370 din 24.08.2022, emis de PRIMARIA BLEJOI;act administrativ nr 22 din 31.03.2022, emis de CONSILIUL LOCAL AL COMUNEI BLEJOI);	
B1	Intabulare, drept de PROPRIETATE(domeniul public), dobandit prin Lege, cota actuala 1/1, cota initiala 1/1 1) COMUNA BLEJOI, CIF:2845346
	A1

C. Partea III. SARCINI .

Inscrieri privind dezmembramintele dreptului de proprietate, drepturi reale de garanție și sarcini	Referințe
NU SUNT	

Punct început	X / Y	Punct sfârșit	X / Y	Lungime segment	Punct început	X / Y	Punct sfârșit	X / Y	Lungime segment	Punct început	X / Y	Punct sfârșit	X / Y	Lungime segment
16	579.979,416 388.446,868	17	579.969,755 388.442,204	10.728	17	579.969,755 388.442,204	18	579.960,057 388.437,204	10.911	18	579.960,057 388.437,204	19	579.939,276 388.427,535	22.92
19	579.939,276 388.427,535	20	579.934,338 388.425,237	5.447	20	579.934,338 388.425,237	21	579.928,49 388.422,234	6.574	21	579.928,49 388.422,234	22	579.902,41 388.408,84	29.318
22	579.902,41 388.408,84	23	579.895,345 388.404,991	8.045	23	579.895,345 388.404,991	24	579.889,347 388.401,722	6.831	24	579.889,347 388.401,722	25	579.889,785 388.400,939	0.897
25	579.889,785 388.400,939	26	579.879,647 388.395,574	11.47	26	579.879,647 388.395,574	27	579.875,335 388.393,548	4.764	27	579.875,335 388.393,548	28	579.870,546 388.391,64	5.155
28	579.870,546 388.391,64	29	579.864,772 388.389,319	6.223	29	579.864,772 388.389,319	30	579.874,142 388.376,988	15.487	30	579.874,142 388.376,988	31	579.886,727 388.384,455	14.633
31	579.886,727 388.384,455	32	579.905,717 388.393,223	20.916	32	579.905,717 388.393,223	33	579.910,021 388.396,648	5.5	33	579.910,021 388.396,648	34	579.910,616 388.397,096	0.745
34	579.910,616 388.397,096	35	579.921,676 388.401,973	12.088	35	579.921,676 388.401,973	36	579.933,119 388.404,491	11.717	36	579.933,119 388.404,491	37	579.944,892 388.410,007	13.001
37	579.944,892 388.410,007	38	579.948,511 388.411,119	3.786	38	579.948,511 388.411,119	39	579.952,545 388.414,033	4.976	39	579.952,545 388.414,033	40	579.952,793 388.413,487	0.6
40	579.952,793 388.413,487	41	579.953,096 388.413,522	0.305	41	579.953,096 388.413,522	42	579.994,809 388.436,164	47.462	42	579.994,809 388.436,164	43	579.997,293 388.437,667	2.903
43	579.997,293 388.437,667	44	580.002,321 388.440,348	5.698	44	580.002,321 388.440,348	45	580.017,454 388.448,417	17.15	45	580.017,454 388.448,417	46	580.022,716 388.451,223	5.963
46	580.022,716 388.451,223	47	580.035,566 388.458,075	14.563	47	580.035,566 388.458,075	1	580.035,002 388.459,134	1.2					

** Lungimile segmentelor sunt determinate în planul de proiecție Stereo 70 și sunt rotunjite la 1 milimetru.

*** Distanța dintre puncte este formată din segmente cumulate ce sunt mai mici decât valoarea 1 milimetru.



DATE DESPRE IMOBILUL NR. 9837

Oficiul de Cadastru și Publicitate Imobiliară PRAHOVA
Biroul de Cadastru și Publicitate Imobiliară Ploiești

A. Partea I. Descrierea imobilului

TEREN Intravilan

Adresa: Loc. Blejoi, Jud. Prahova

Nr. Crt	Nr cadastral Nr. topografic	Suprafața* (mp)	Observații / Referințe
A1		Din acte: 1.253 Masurata: 1.284	Sector cadastral:0 Teren neimprejmuit;

B. Partea II. Proprietari și acte

Inscrieri privitoare la dreptul de proprietate și alte drepturi reale		Referințe
/		
Act Administrativ nr. 11203, din 23/06/2025 emis de PRIMARIA COMUNEI BLEJOI;		
B1	Inscrierea provizorie, drept de PROPRIETATE DOMENIU PUBLIC, dobandit prin Lege, cota actuala 1/1, cota initiala 1/1 1) COMUNA BLEJOI, CIF:2845346	A1

C. Partea III. SARCINI .

Inscrieri privind dezmembramintele dreptului de proprietate, drepturi reale de garanție și sarcini	Referințe
NU SUNT	

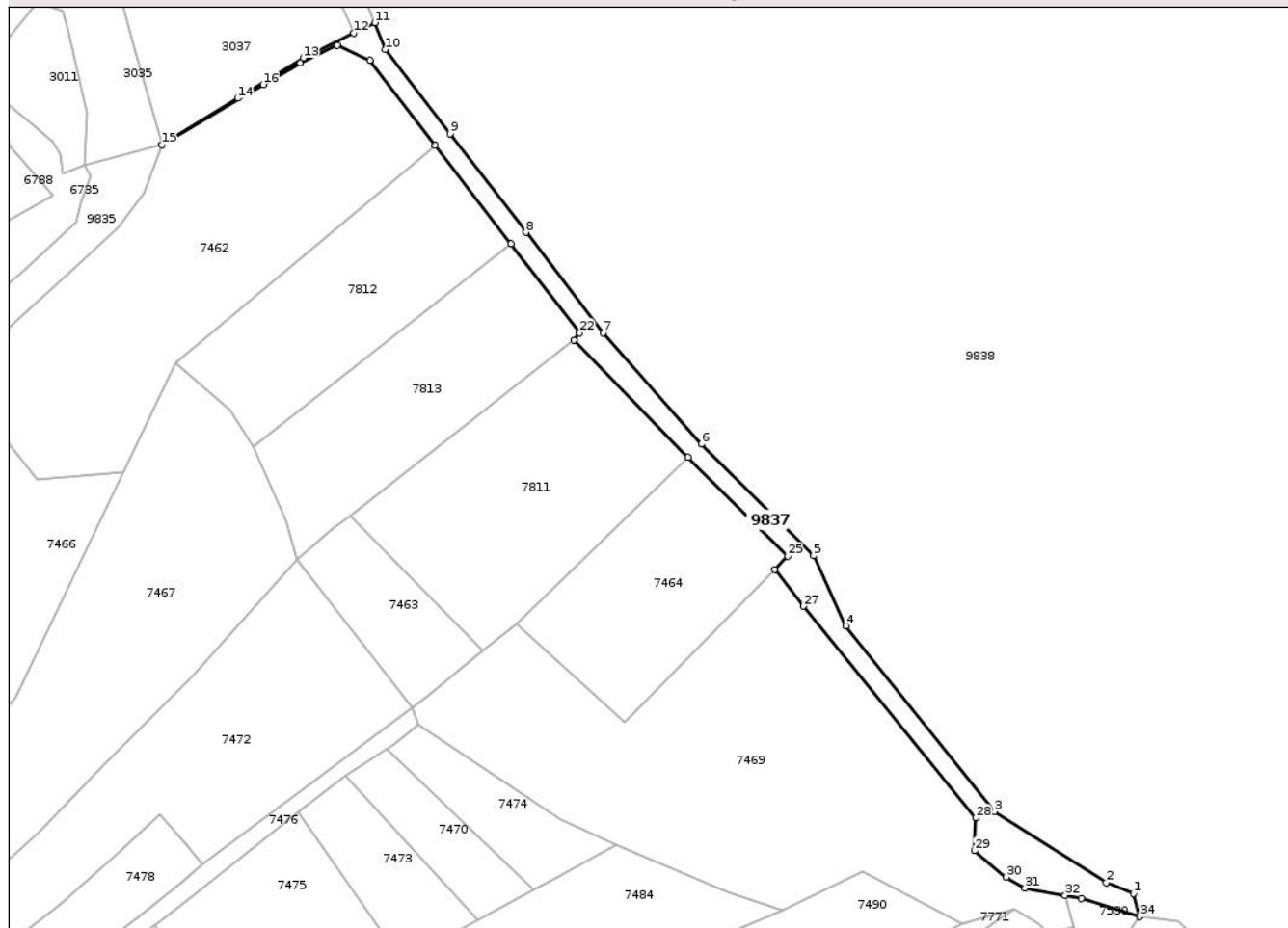
Anexa Nr. 1 La Partea I

Teren

Nr cadastral	Suprafața (mp)*	Observații / Referințe
	Din acte: 1.253 Masurata: 1.284	

* Suprafața este determinată în planul de proiecție Stereo 70.

DETALII LINIARE IMOBIL



Date referitoare la teren

Crt	Categorie folosință	Intra vilan	Suprafața (mp)	Tarla	Parcelă	Nr. topo	Observații / Referințe
9837	drum	DA	1.284	-	283/1	-	

Lungime Segmente

1) Valorile lungimilor segmentelor sunt obținute din proiecție în plan.

Punct început	X / Y	Punct sfârșit	X / Y	Lungime segment (** (m)
1	579.778,863 389.214,347	2	579.773,096 389.216,708	6.232
3	579.749,182 389.231,872	4	579.717,437 389.271,557	50.82
5	579.710,53 389.286,519	6	579.686,533 389.310,412	33.863
7	579.665,585 389.334,157	8	579.649,06 389.355,658	27.118
9	579.632,853 389.376,745	10	579.619,025 389.394,736	22.691

Punct început	X / Y	Punct sfârșit	X / Y	Lungime segment (** (m)
2	579.773,096 389.216,708	3	579.749,182 389.231,872	28.317
4	579.717,437 389.271,557	5	579.710,53 389.286,519	16.479
6	579.686,533 389.310,412	7	579.665,585 389.334,157	31.665
8	579.649,06 389.355,658	9	579.632,853 389.376,745	26.596
10	579.619,025 389.394,736	11	579.616,742 389.400,49	6.19

Punct început	X / Y	Punct sfârșit	X / Y	Lungime segment (** (m)	Punct început	X / Y	Punct sfârșit	X / Y	Lungime segment (** (m)
11	579.616,742 389.400,49	12	579.612,241 389.398,277	5.016	12	579.612,241 389.398,277	13	579.601,452 389.392,933	12.04
13	579.601,452 389.392,933	14	579.587,479 389.384,328	16.41	14	579.587,479 389.384,328	15	579.571,219 389.374,408	19.047
15	579.571,219 389.374,408	16	579.592,889 389.387,262	25.196	16	579.592,889 389.387,262	17	579.600,862 389.391,852	9.2
17	579.600,862 389.391,852	18	579.608,692 389.395,645	8.7	18	579.608,692 389.395,645	19	579.615,712 389.392,482	7.7
19	579.615,712 389.392,482	20	579.629,681 389.374,308	22.922	20	579.629,681 389.374,308	21	579.645,888 389.353,221	26.596
21	579.645,888 389.353,221	22	579.660,514 389.334,19	24.002	22	579.660,514 389.334,19	23	579.659,275 389.332,62	2.0
23	579.659,275 389.332,62	24	579.683,69 389.307,598	34.96	24	579.683,69 389.307,598	25	579.704,921 389.286,459	29.96
25	579.704,921 389.286,459	26	579.702,196 389.283,627	3.93	26	579.702,196 389.283,627	27	579.708,321 389.275,759	9.971
27	579.708,321 389.275,759	28	579.745,136 389.230,507	58.336	28	579.745,136 389.230,507	29	579.744,91 389.223,481	7.03
29	579.744,91 389.223,481	30	579.751,684 389.217,855	8.806	30	579.751,684 389.217,855	31	579.755,674 389.215,486	4.64
31	579.755,674 389.215,486	32	579.764,267 389.213,939	8.731	32	579.764,267 389.213,939	33	579.767,739 389.213,314	3.528
33	579.767,739 389.213,314	34	579.780,24 389.209,355	13.113	34	579.780,24 389.209,355	1	579.778,863 389.214,347	5.178

** Lungimile segmentelor sunt determinate în planul de proiecție Stereo 70 și sunt rotunjite la 1 milimetru.

*** Distanța dintre puncte este formată din segmente cumulate ce sunt mai mici decât valoarea 1 milimetru.

**DATE DESPRE IMOBILUL NR. 9840**

Oficiul de Cadastru și Publicitate Imobiliară PRAHOVA
Biroul de Cadastru și Publicitate Imobiliară Ploiești

A. Partea I. Descrierea imobilului

TEREN Intravilan

Adresa: Loc. Blejoi, Jud. Prahova, Linia CF 305 Ploiesti-Maneciu, KM 11+297 - KM 11+395, Jud. Prahova.

Nr. Crt	Nr cadastral Nr. topografic	Suprafața* (mp)	Observații / Referințe
A1	34026	513	Sector cadastral:0 Teren neimprejmuit;

Construcții

Crt	Nr cadastral Nr. topografic	Adresa	Observații / Referințe
A1.1	34026-C1	Loc. Blejoi, Jud. Prahova, Linia CF 305 Ploiesti-Maneciu, KM 11+297 - KM 11+395, Jud. Prahova.	Nr. niveluri:1; S. construita la sol:513 mp; Pod cale ferata Linia CF 305 Ploiesti-Maneciu, KM 11+297 - KM 11+395

B. Partea II. Proprietari și acte

Inscrieri privitoare la dreptul de proprietate și alte drepturi reale		Referințe
100100 / 20/06/2023		
Act Administrativ nr. 2, din 28/07/2020 emis de Ministerul Transporturilor (act administrativ nr Th 5_640 din 09.06.2023, emis de SRCF Bucuresti;act normativ nr 589 din 03.05.2006, emis de Guvernul României;act administrativ nr 17408 din 08.05.2019, emis de Ministerul Transporturilor;act normativ nr 581 din 10.09.1998, emis de Guvernul României;act normativ nr 12 din 07.07.1998, emis de Guvernul României;act normativ nr 1705 din 29.11.2006, emis de Guvernul României);		
B1	Intabulare, drept de PROPRIETATE(domeniul public), dobandit prin Lege, cota actuala 1/1, cota initiala 1/1 1) STATUL ROMAN, CIF:9999999999999	A1.1
B2	Intabulare, drept de ADMINISTRARE 1) MINISTERUL TRANSPORTURILOR ȘI INFRASTRUCTURII, CIF:13633330	A1.1
B3	Intabulare, drept de CONCESIUNE 1) COMPANIA NAȚIONALĂ DE CĂI FERATE CFR SA, CIF:11054529	A1.1
/		
Act Normativ nr. 107, din 25/09/1996 emis de Parlamentul Romaniei;		
B4	Intabulare, drept de PROPRIETATE(domeniul public), dobandit prin Lege, cota actuala 1/1, cota initiala 1/1 1) STATUL ROMAN, CIF:9999999999999	A1
Act Normativ nr. 107, din 05/09/2009 emis de PARLAMENTUL ROMANIEI;		
B5	Intabulare, drept de ADMINISTRARE, dobandit prin Lege 1) ADMINISTRAȚIA NAȚIONALĂ APELE ROMÂNE PRIN ADMINISTRAȚIA BAZINALĂ DE APĂ BUZĂU IALOMIȚA, CIF:9999999999999	A1

C. Partea III. SARCINI .

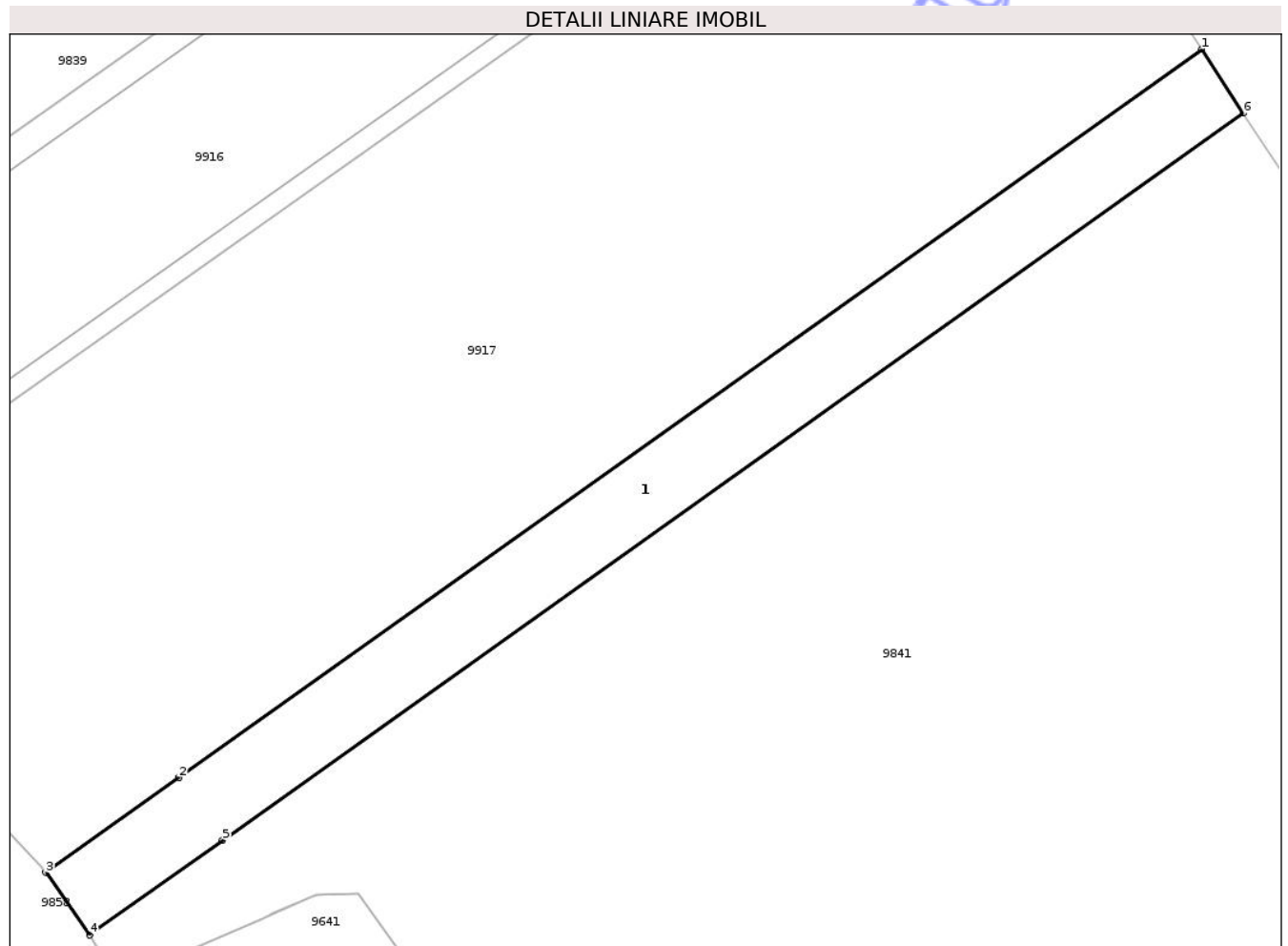
Inscrieri privind dezmembramintele dreptului de proprietate, drepturi reale de garanție și sarcini	Referințe
NU SUNT	

Anexa Nr. 1 La Partea I

Teren

Nr cadastral	Suprafața (mp)*	Observații / Referințe
34026	513	

* Suprafața este determinată în planul de proiecție Stereo 70.



Date referitoare la teren

Crt	Categorie folosință	Intravilan	Suprafața (mp)	Tarla	Parcelă	Nr. topo	Observații / Referințe
9840	ape curgătoare	DA	513	-	277	-	Teren intravilan neimprejmuit

Date referitoare la construcții

Crt	Număr	Destinație construcție	Supraf. (mp)	Situație juridică	Observații / Referințe
A1.1	34026-C1	construcții industriale și edilitare	513	Cu acte	Nr. niveluri:1; S. construită la sol:513 mp; Pod cale ferata Linia CF 305 Ploiesti-Maneciu, KM 11+297 - KM 11+395

Lungime Segmente

1) Valorile lungimilor segmentelor sunt obținute din proiecție în plan.

Punct început	X / Y	Punct sfârșit	X / Y	Lungime segment (** (m))
1	580.209,706 389.021,602	2	580.139,179 388.971,436	86.549
2	580.139,179 388.971,436	3	580.129,983 388.964,895	11.285
3	580.129,983 388.964,895	4	580.133,006 388.960,594	5.257

Punct început	X / Y	Punct sfârșit	X / Y	Lungime segment (** (m)
4	580.133,006 388.960,594	5	580.142,177 388.967,119	11.255
5	580.142,177 388.967,119	6	580.212,581 389.017,207	86.403
6	580.212,581 389.017,207	1	580.209,706 389.021,602	5.252

** Lungimile segmentelor sunt determinate în planul de proiecție Stereo 70 și sunt rotunjite la 1 milimetru.

*** Distanța dintre puncte este formată din segmente cumulate ce sunt mai mici decât valoarea 1 milimetru.

Neutilizabil în Circuitul Civil

**DATE DESPRE IMOBILUL NR. 9841**

Oficiul de Cadastru și Publicitate Imobiliară PRAHOVA
Biroul de Cadastru și Publicitate Imobiliară Ploiești

A. Partea I. Descrierea imobilului

TEREN Intravilan

Adresa: Loc. Blejoi, Jud. Prahova, Raul Teleajen

Nr. Crt	Nr cadastral Nr. topografic	Suprafața* (mp)	Observații / Referințe
A1	37944	Din acte: 26.800 Masurata: 26.894	Sector cadastral:0 Teren neimprejmuit;

B. Partea II. Proprietari și acte

Inscrieri privitoare la dreptul de proprietate și alte drepturi reale	Referințe	
164761 / 15/09/2025		
Act Normativ nr. 1705, din 29/11/2006 emis de Guvernul României (Anexa nr.12 la HG 1705 din 29.11.2006 emisă de Guvernul României. ; act administrativ nr 9 din 05.09.2025, emis de Administrația Bazinală de Apa Buzău Ialomița);		
B1	Intabulare, drept de PROPRIETATE(domeniul public), dobandit prin Lege, cota actuala 1/1, cota initiala 1/1 1) STATUL ROMÂN , CIF:9999999999999	A1
B2	Intabulare, drept de ADMINISTRARE 1) ADMINISTRAȚIA NAȚIONALĂ APELE ROMÂNE PRIN ADMINISTRAȚIA BAZINALĂ DE APĂ BUZĂU IALOMIȚA , CIF:9999999999999	A1

C. Partea III. SARCINI .

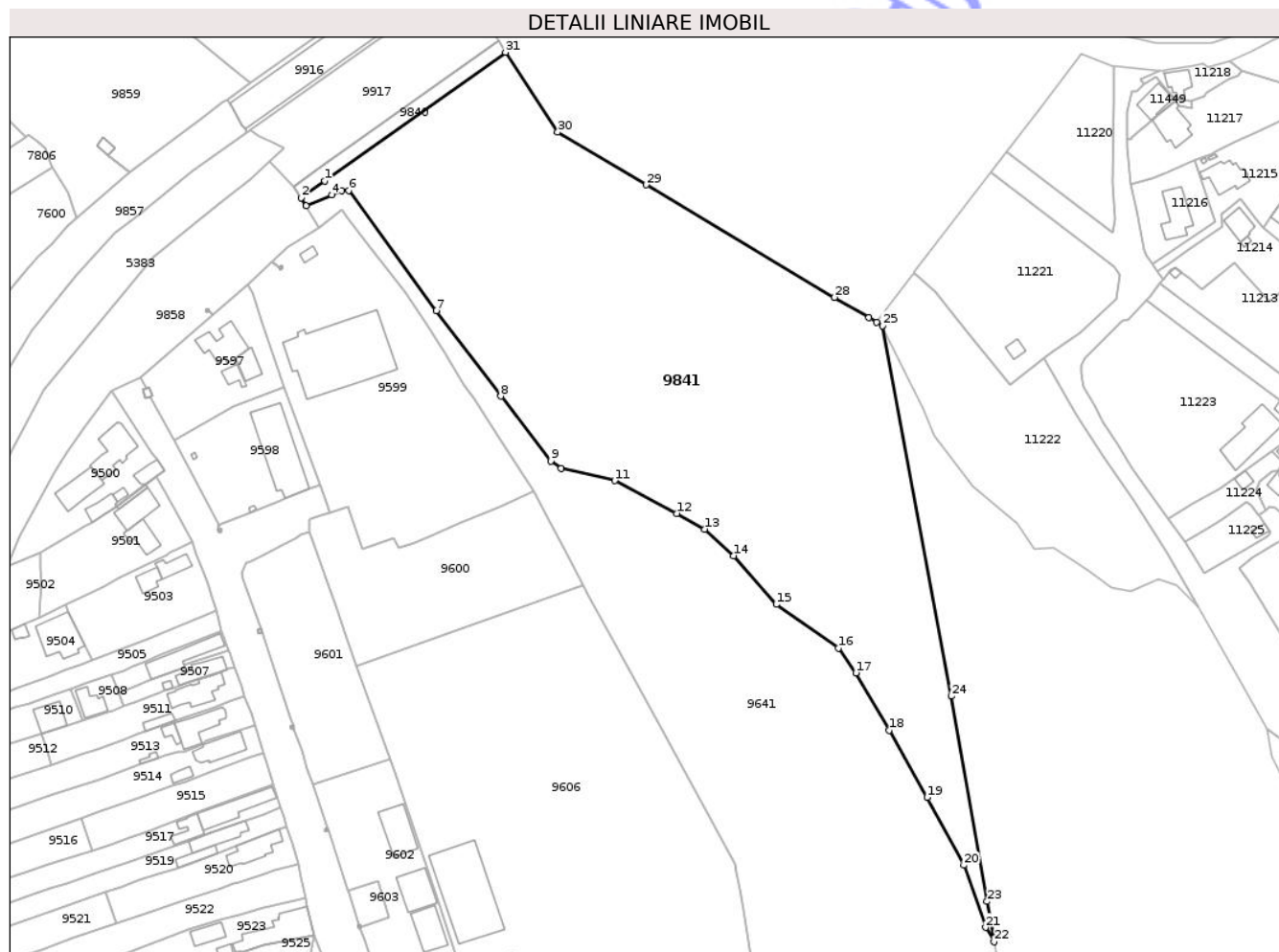
Inscrieri privind dezmembramentele dreptului de proprietate, drepturi reale de garanție și sarcini	Referințe
NU SUNT	

Anexa Nr. 1 La Partea I

Teren

Nr cadastral	Suprafața (mp)*	Observații / Referințe
37944	Din acte: 26.800 Masurata: 26.894	

* Suprafața este determinată în planul de proiecție Stereo 70.



Date referitoare la teren

Crt	Categorie folosință	Intra vilan	Suprafața (mp)	Tarla	Parcelă	Nr. topo	Observații / Referințe
9841	ape curgătoare	DA	26.894	-	277	-	curs de apa - Teleajen

Lungime Segmente

1) Valorile lungimilor segmentelor sunt obținute din proiecție în plan.

Punct început	X / Y	Punct sfârșit	X / Y	Lungime segment (** (m)
1	580.142,177 388.967,119	2	580.133,006 388.960,594	11.255
3	580.134,92 388.957,436	4	580.144,888 388.961,74	10.858
5	580.148,657 388.963,372	6	580.151,503 388.963,467	2.848
7	580.185,588 388.916,658	8	580.210,722 388.883,343	41.733

Punct început	X / Y	Punct sfârșit	X / Y	Lungime segment (** (m)
2	580.133,006 388.960,594	3	580.134,92 388.957,436	3.693
4	580.144,888 388.961,74	5	580.148,657 388.963,372	4.107
6	580.151,503 388.963,467	7	580.185,588 388.916,658	57.904
8	580.210,722 388.883,343	9	580.230,163 388.858,069	31.886

Punct început	X / Y	Punct sfârșit	X / Y	Lungime segment (** (m)
9	580.230,163 388.858,069	10	580.234,154 388.855,221	4.903
11	580.255,113 388.850,448	12	580.279,235 388.837,709	27.279
13	580.290,228 388.831,593	14	580.301,498 388.821,233	15.308
15	580.318,027 388.802,301	16	580.342,246 388.785,341	29.567
17	580.349,104 388.775,686	18	580.361,929 388.753,241	25.851
19	580.376,791 388.727,151	20	580.391,094 388.700,768	30.011
21	580.399,604 388.676,57	22	580.402,89 388.670,992	6.474
23	580.400,139 388.686,674	24	580.386,125 388.766,564	81.11
25	580.359,368 388.910,779	26	580.357,028 388.912,174	2.724
27	580.354,146 388.913,891	28	580.340,759 388.921,869	15.584
29	580.267,32 388.965,636	30	580.232,884 388.986,158	40.087
31	580.212,581 389.017,207	1	580.142,177 388.967,119	86.403

Punct început	X / Y	Punct sfârșit	X / Y	Lungime segment (** (m)
10	580.234,154 388.855,221	11	580.255,113 388.850,448	21.496
12	580.279,235 388.837,709	13	580.290,228 388.831,593	12.58
14	580.301,498 388.821,233	15	580.318,027 388.802,301	25.132
16	580.342,246 388.785,341	17	580.349,104 388.775,686	11.843
18	580.361,929 388.753,241	19	580.376,791 388.727,151	30.026
20	580.391,094 388.700,768	21	580.399,604 388.676,57	25.651
22	580.402,89 388.670,992	23	580.400,139 388.686,674	15.921
24	580.386,125 388.766,564	25	580.359,368 388.910,779	146.676
26	580.357,028 388.912,174	27	580.354,146 388.913,891	3.355
28	580.340,759 388.921,869	29	580.267,32 388.965,636	85.492
30	580.232,884 388.986,158	31	580.212,581 389.017,207	37.098

** Lungimile segmentelor sunt determinate în planul de proiecție Stereo 70 și sunt rotunjite la 1 milimetru.

*** Distanța dintre puncte este formată din segmente cumulate ce sunt mai mici decât valoarea 1 milimetru.

