






PLAN CADASTRAL
UAT: BLEJOI, JUDETUL PRAHOVA
Sector cadastral 01
Scara 1:1000



LEGENDA:

- Limita UAT 
- Limita intravilan 
- Limita sector cadastral 
- Limita imobil 
- Limita constructii 
- Sector cadastral 

Executant:
MSS GEOPO LAND SURVEYING SRL
Data întocmirii: NOIEMBRE 2025

Copie spre publicare
plansa nr. 1/1
sistem de proiectie STEREO 70

