

PLAN CADASTRAL

Comuna Gornet-Cricov, jud. Prahova


Sector cadastral nr. 15

Scara 1:1000

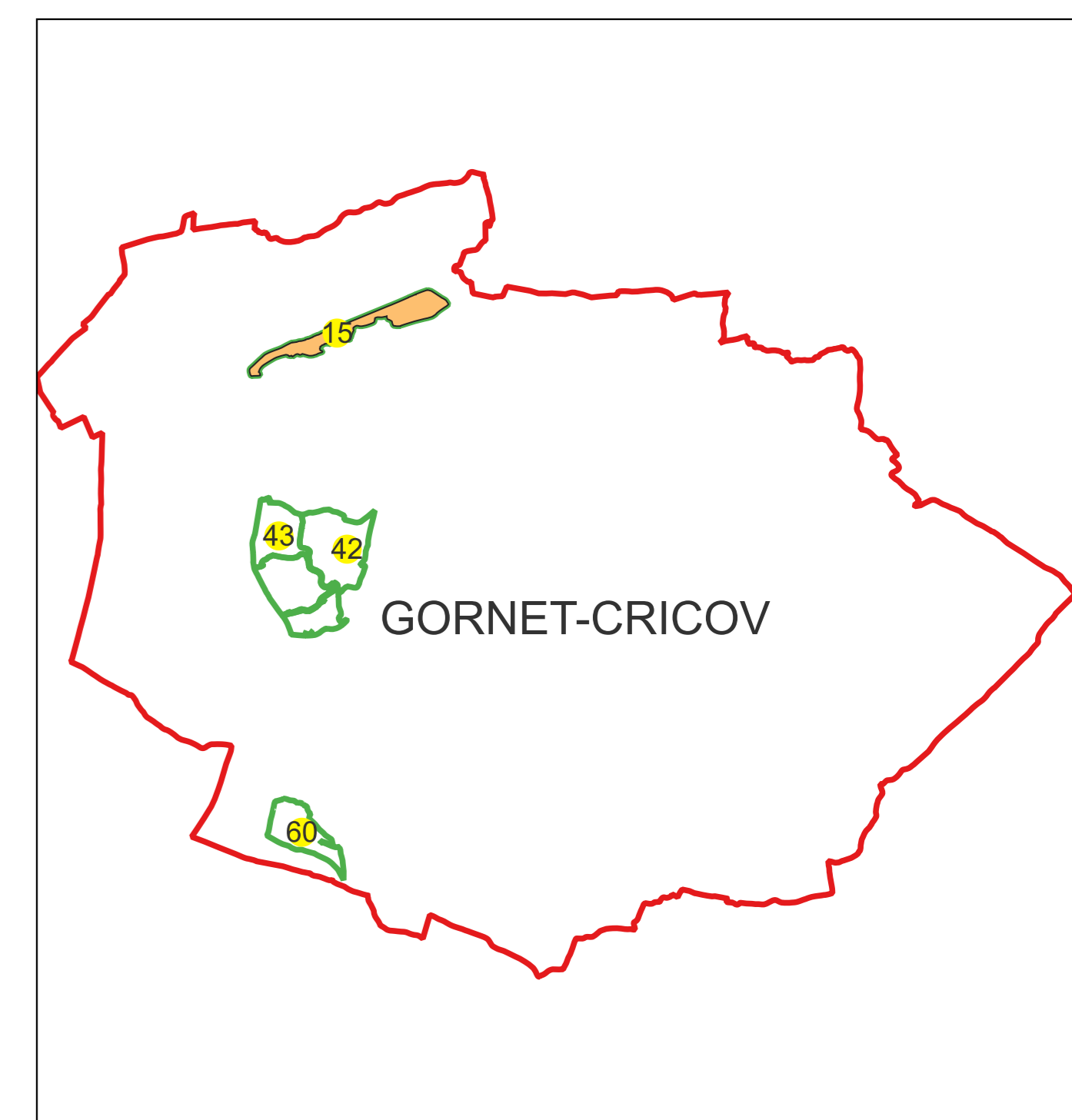
Sistem de proiectie: Stereografic 1970

Planşa nr. 1/2

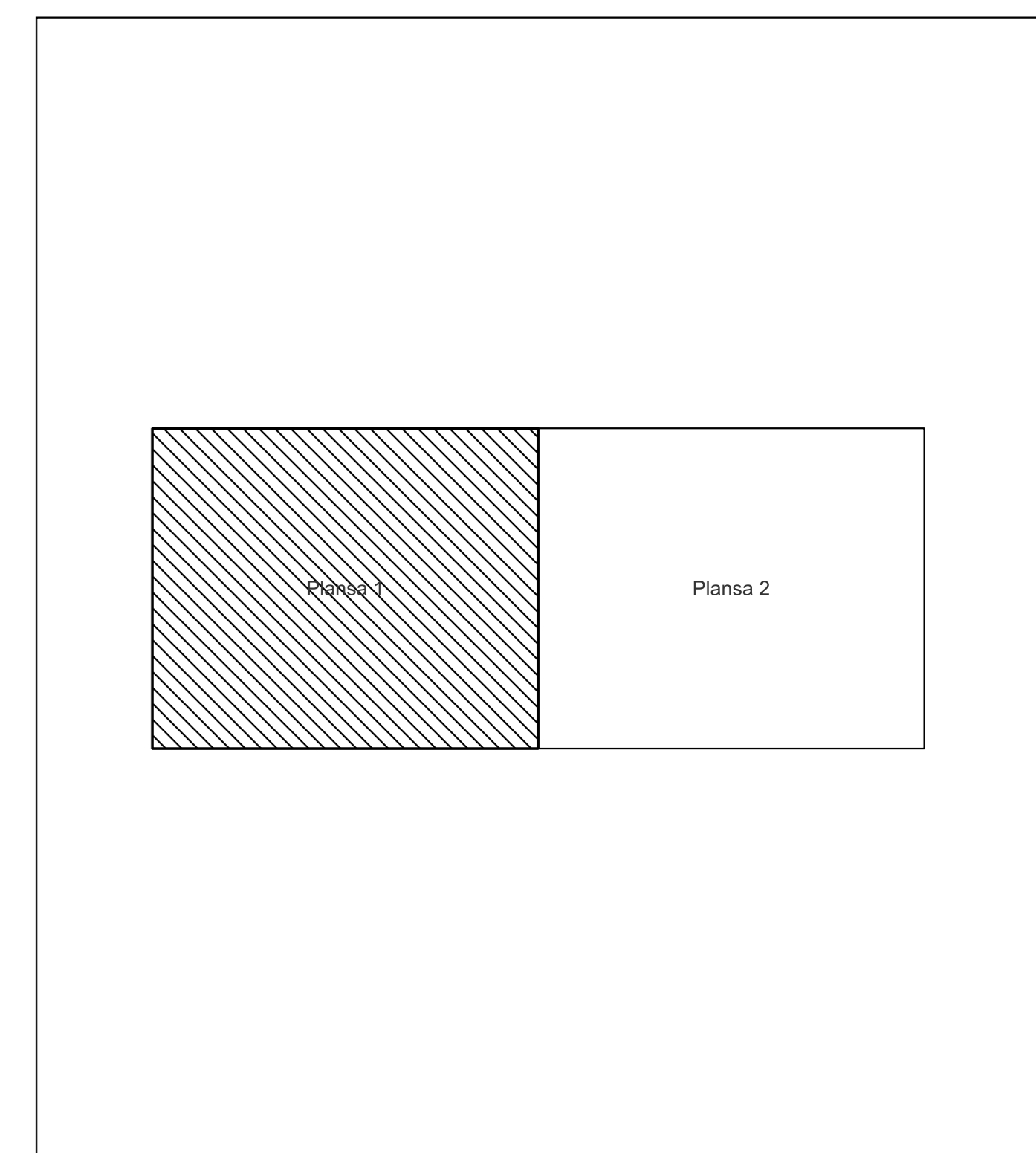
spre publicare



Schema dispunerii sectoarelor cadastrale



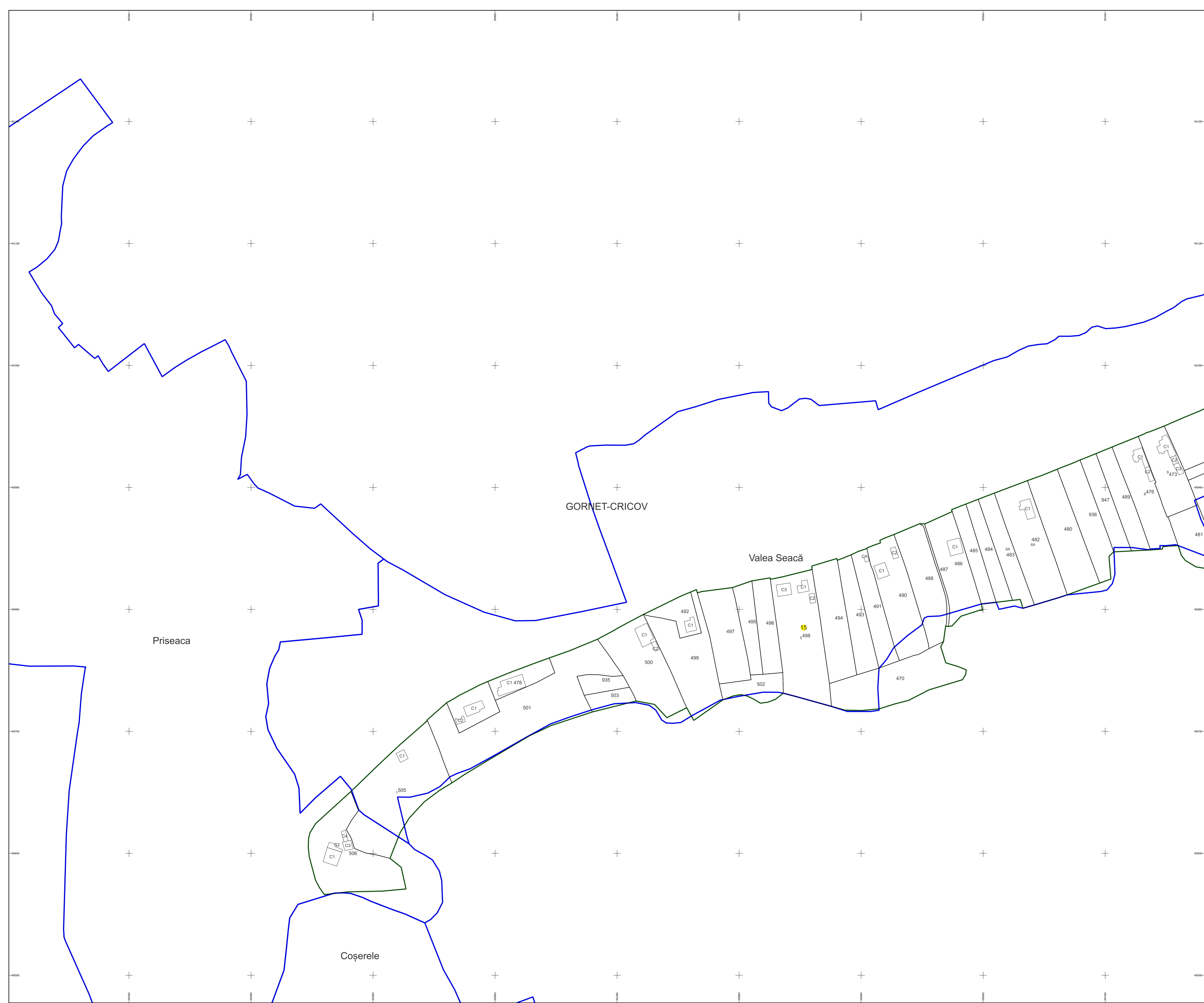
Schema dispunerii planşelor



Legenda	
	LIMITĂ UAT
	DENUMIRE UAT
	LIMITĂ INTRAVILAN
	DENUMIRE INTRAVILAN
	LIMITĂ SECTOR CADASTRAL
	NUMĂR SECTOR CADASTRAL
	LIMITĂ CONSTRUCŢIE
	NUMĂR CORP
	LIMITĂ IMOBIL
410	ID IMOBIL
163A	NUMĂR POSTAL

Semnat electronic de către Ing. Mihai-Alexandru Hruza conform înregistrării nr. 2/14.01.2025

Data 05.05.2026



# PLAN CADASTRAL

Comuna Gornet-Cricov, jud. Prahova

Sector cadastral nr. 15

Scara 1:1000

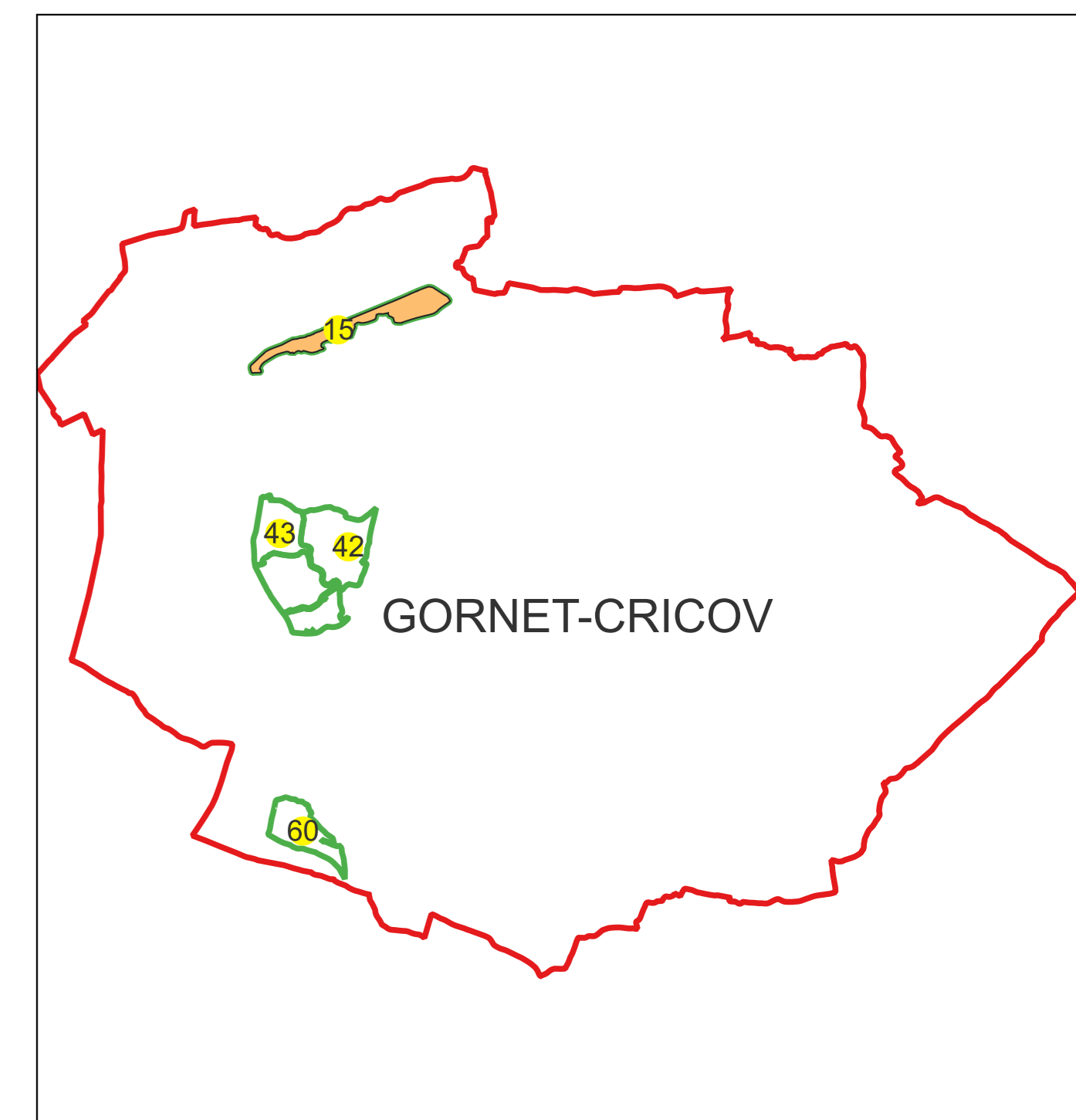
Sistem de proiectie: Stereografic 1970

Planşa nr. 2/2

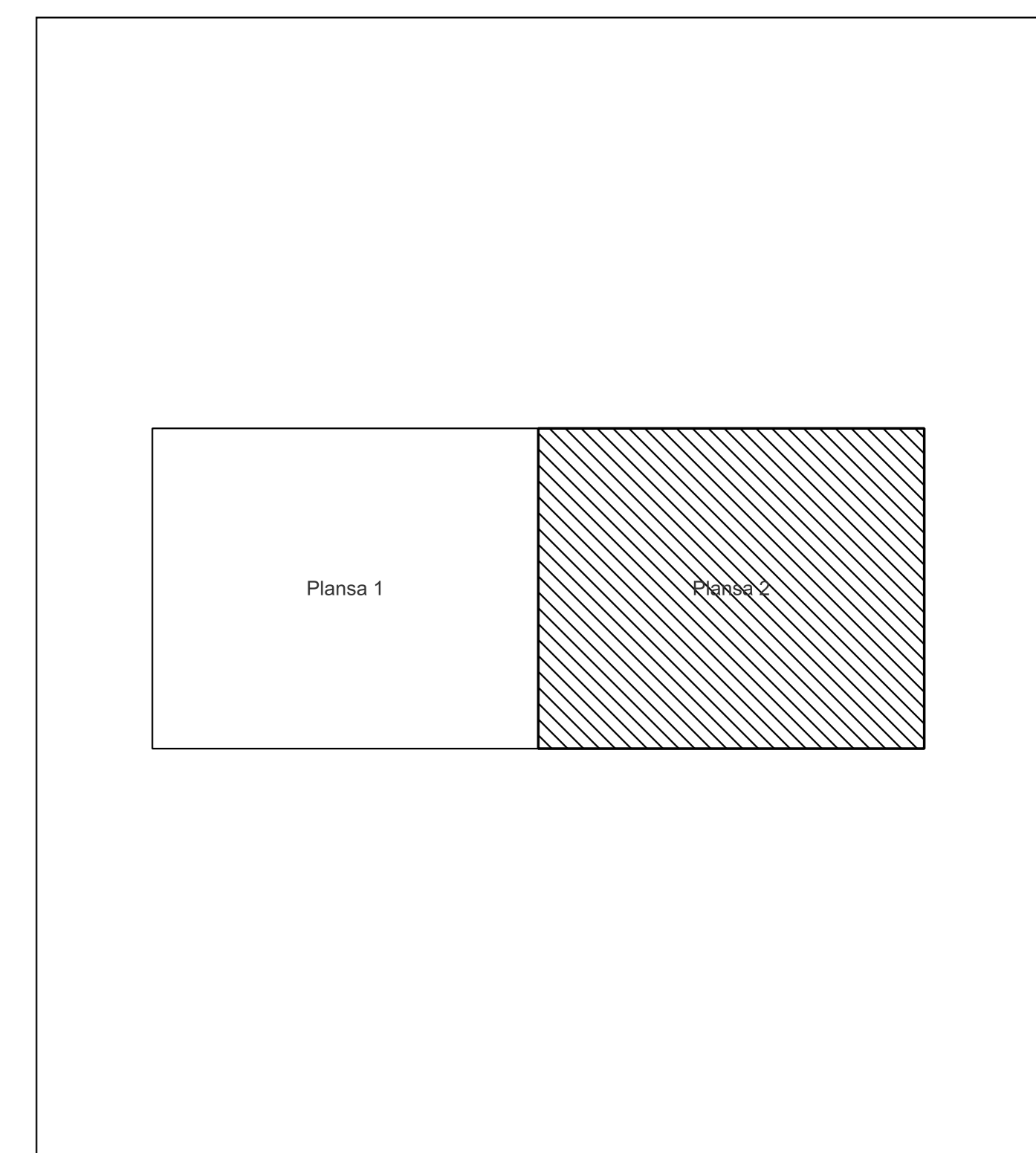
spre publicare



Schema dispunerii sectoarelor cadastrale



Schema dispunerii planşelor



## Legenda

	LIMITĂ UAT
	DENUMIRE UAT
	LIMITĂ INTRAVILAN
	DENUMIRE INTRAVILAN
	LIMITĂ SECTOR CADASTRAL
	NUMĂR SECTOR CADASTRAL
	LIMITĂ CONSTRUCŢIE
	NUMĂR CORP
	LIMITĂ IMOBIL
	NUMĂR POSTAL

Semnat electronic de către Ing.  
Mihai-Alexandru Hruza conform  
împuternicirii nr. 2/14.01.2025

Data 05.05.2026