

PLAN CADASTRAL

Comuna Gornet-Cricov, jud. Prahova

Sector cadastral nr. 43

Scara 1:1000

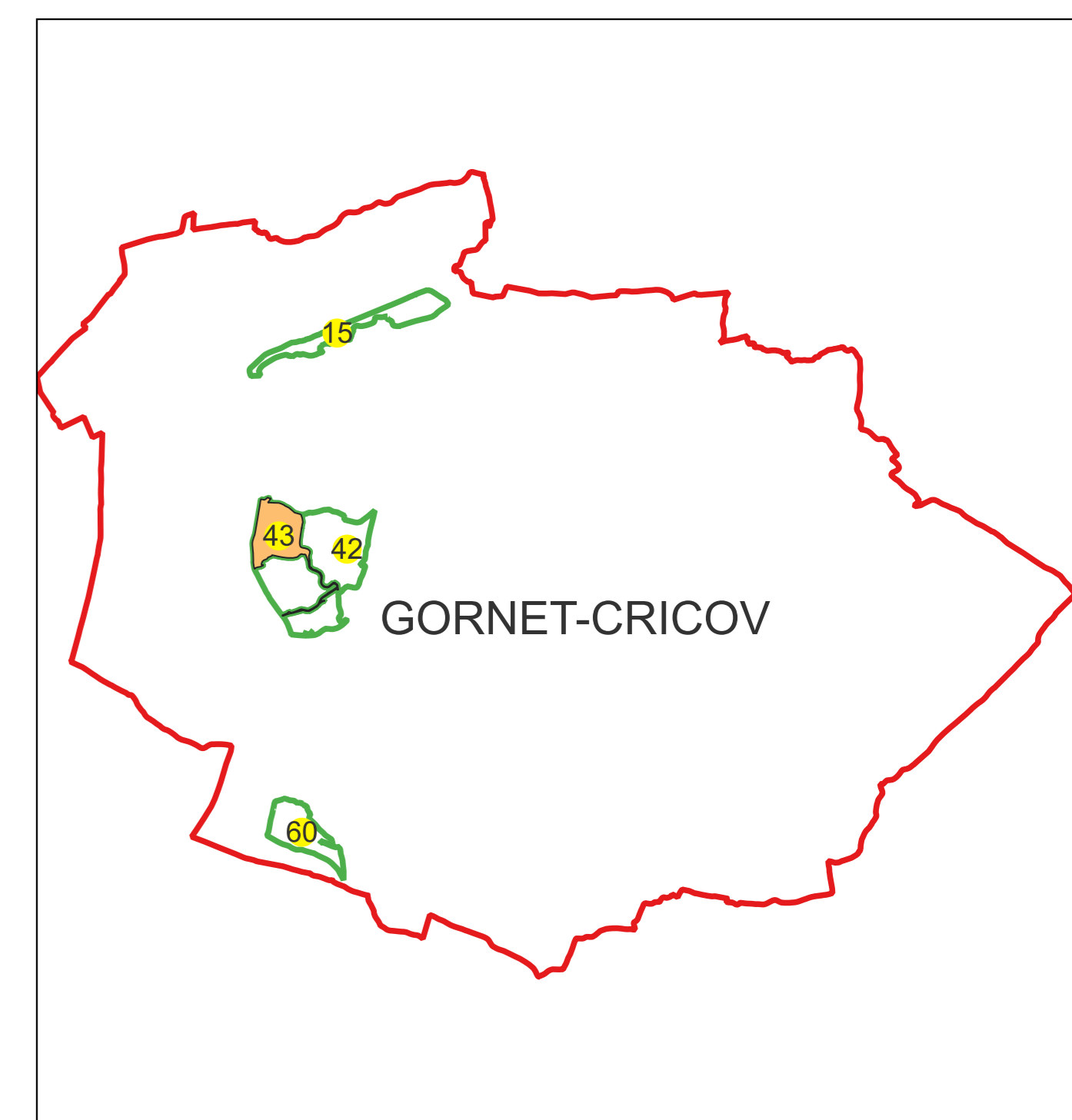
Sistem de proiectie: Stereografic 1970

Planşa nr. 1/2

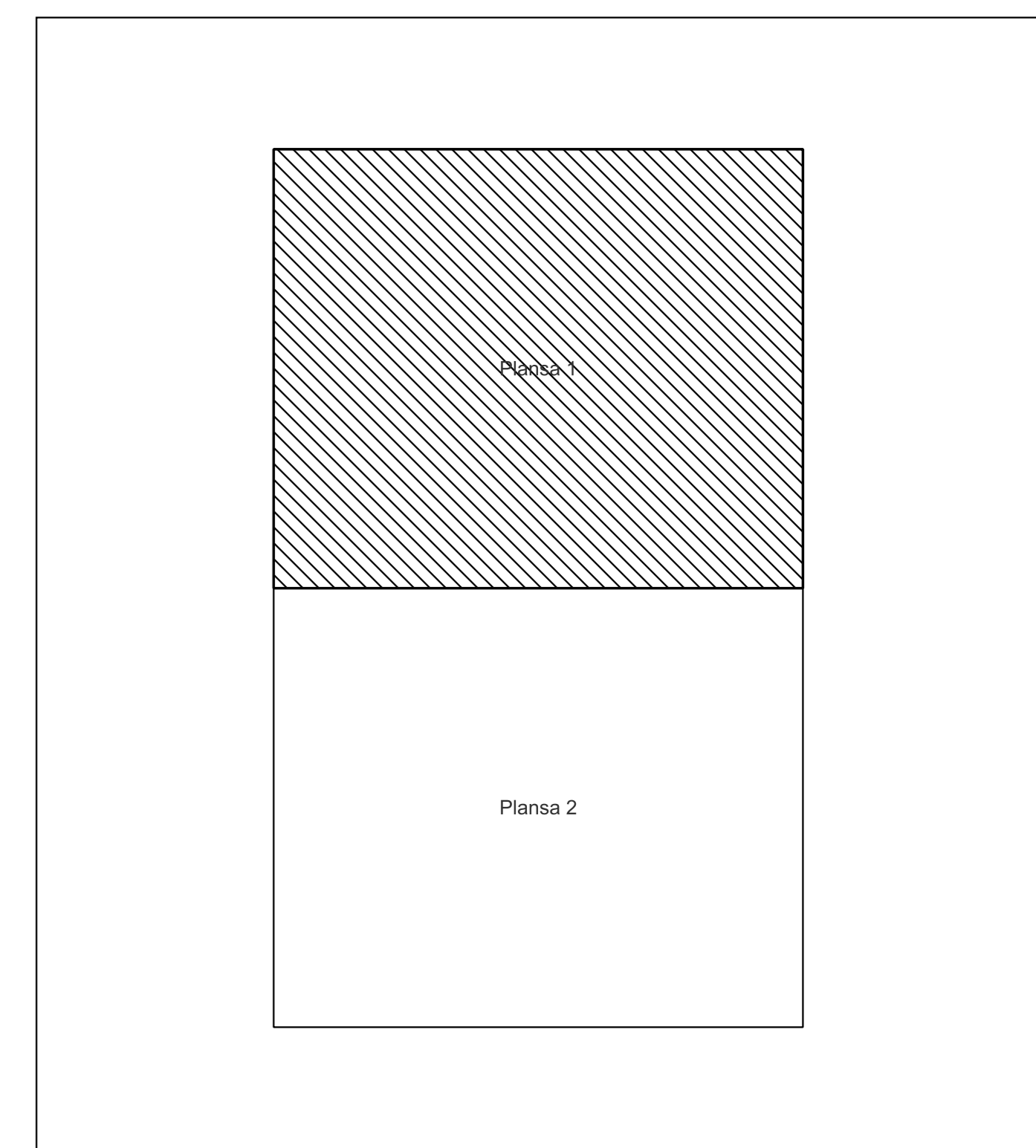
spre publicare



Schema dispunerii sectoarelor cadastrale



Schema dispunerii planşelor

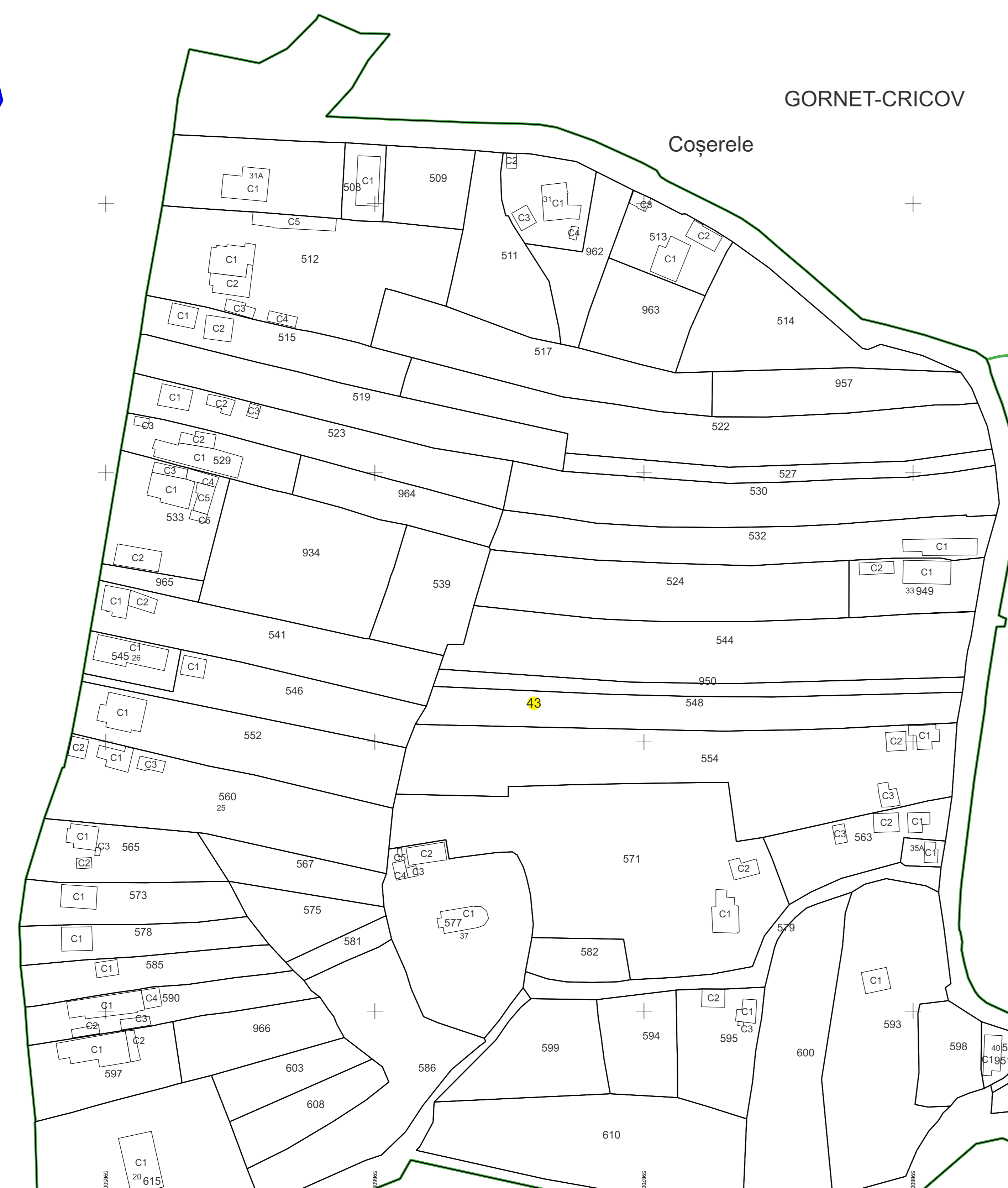


Legenda

	LIMITĂ UAT
	DENUMIRE UAT
	LIMITĂ INTRAVILAN
	DENUMIRE INTRAVILAN
	LIMITĂ SECTOR CADASTRAL
	NUMĂR SECTOR CADASTRAL
	LIMITĂ CONSTRUCŢIE
	NUMĂR CORP
	LIMITĂ IMOBIL
	ID IMOBIL
	NUMĂR POSTAL

Semnat electronic de către Ing.
Mihai-Alexandru Hruza conform
împuternicirii nr. 2/14.01.2025

Data 05.05.2026



PLAN CADASTRAL

Comuna Gornet-Cricov, jud. Prahova

Sector cadastral nr. 43

Scara 1:1000

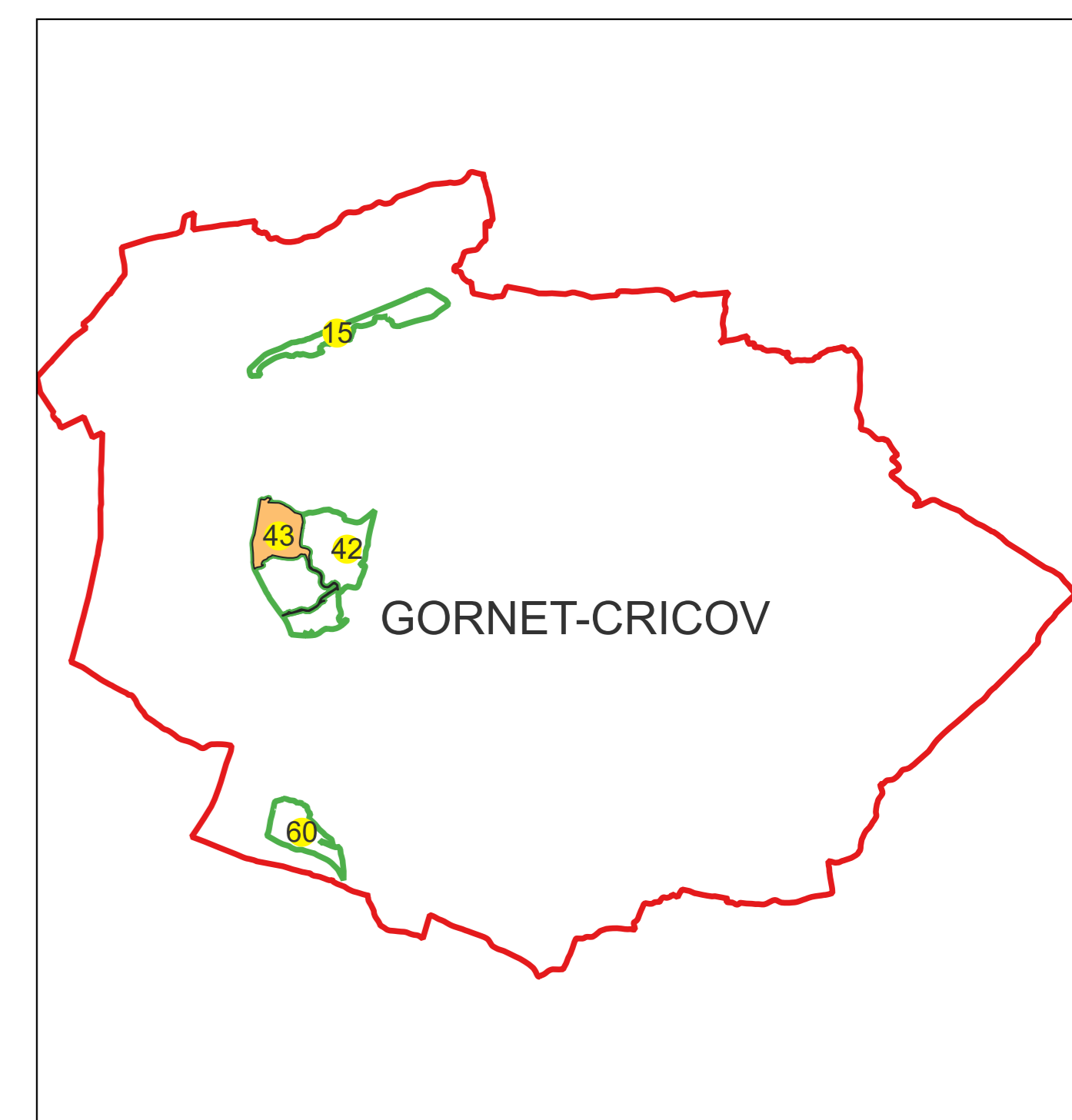
Sistem de proiectie: Stereografic 1970

Planşa nr. 2/2

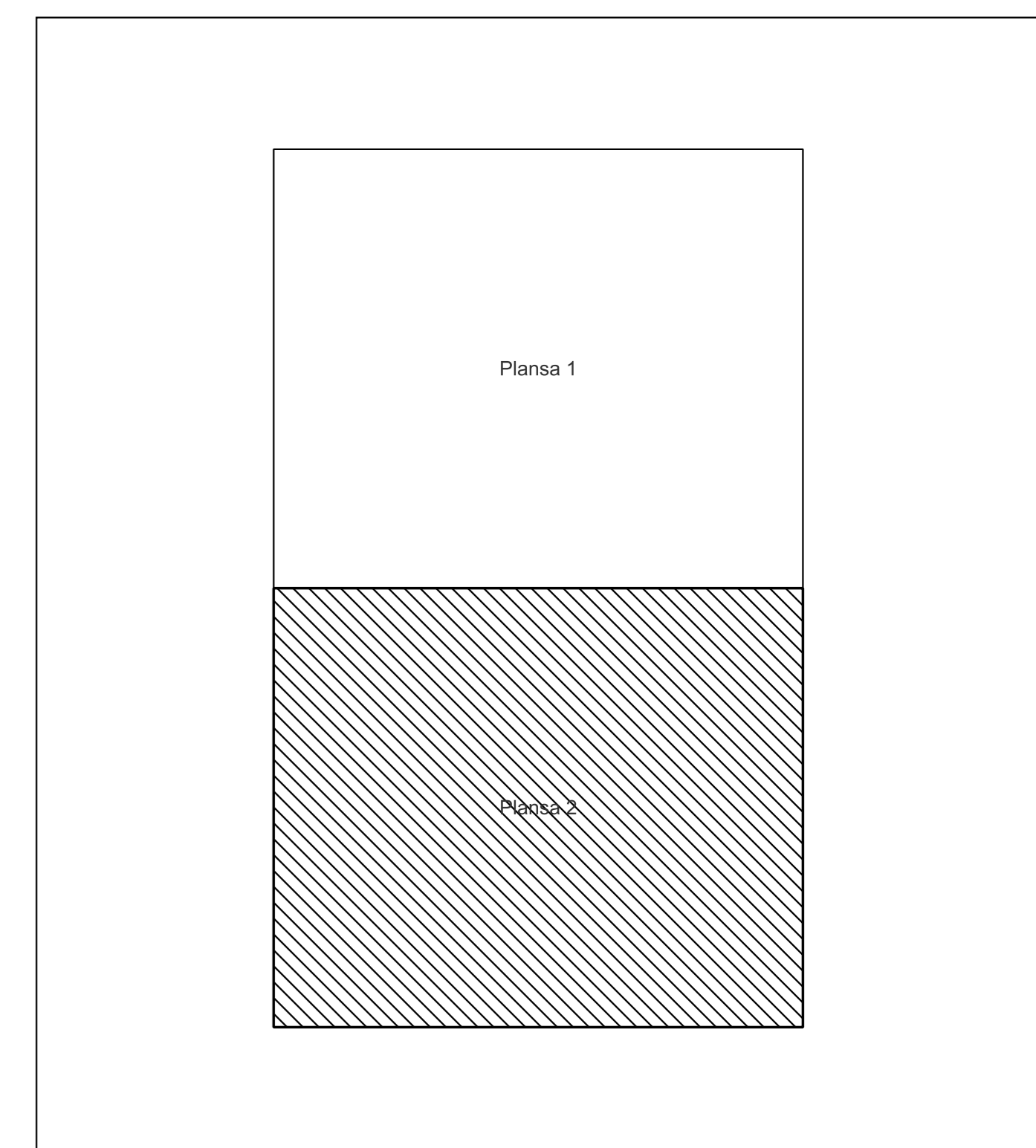
spre publicare



Schema dispunerii sectoarelor cadastrale



Schema dispunerii planşelor



Legenda	
	LIMITĂ UAT
GORNET-CRICOV	DENUMIRE UAT
	LIMITĂ INTRAVILAN
Coşerele	DENUMIRE INTRAVILAN
	LIMITĂ SECTOR CADASTRAL
43	NUMĂR SECTOR CADASTRAL
	LIMITĂ CONSTRUCŢIE
C1	NUMĂR CORP
	LIMITĂ IMOBIL
410	ID IMOBIL
163A	NUMĂR POSTAL

Semnat electronic de către Ing.
Mihai-Alexandru Hruza conform
împuternicirii nr. 2/14.01.2025

Data 05.05.2026

