

PLAN CADASTRAL

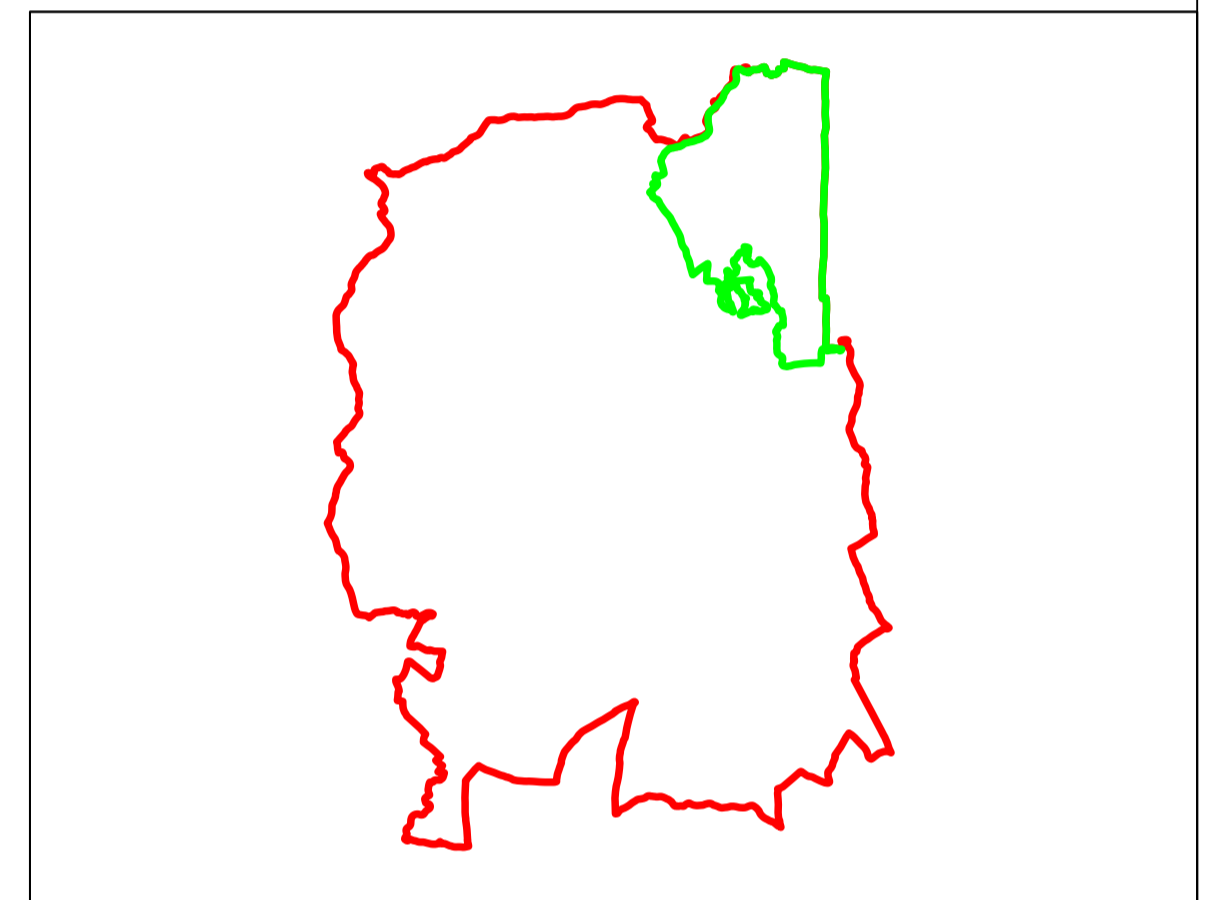
UAT: JUGURENI
JUDETUL PRAHOVA

Sector Cadastral:
3
Scara 1:1000
Plansa 8

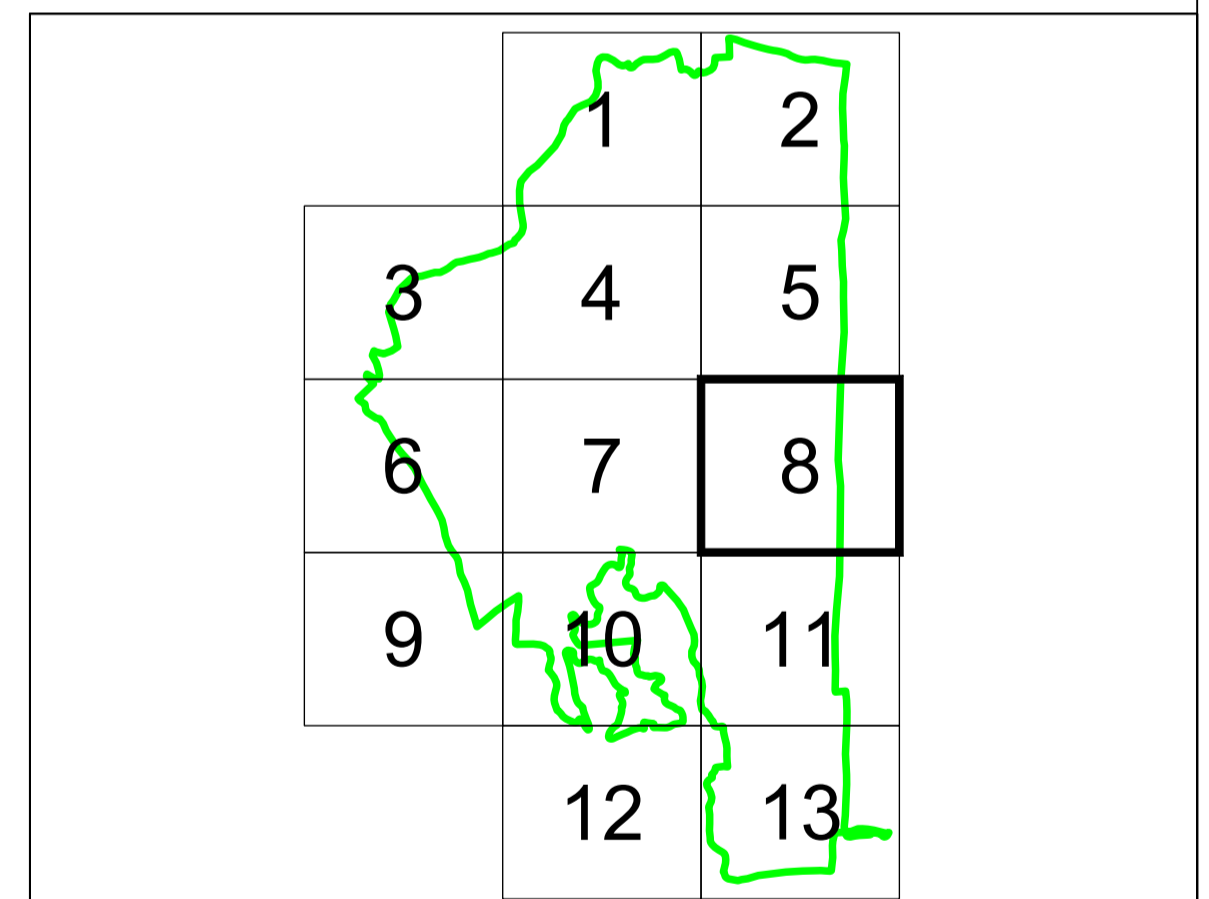
LEGENDA

Numar Sector	3
Cod constructie	C1
ID imobil	15
Limita sector	
Limita imobil	
Limita UAT	
Limita intravilan	
Limita constructie	

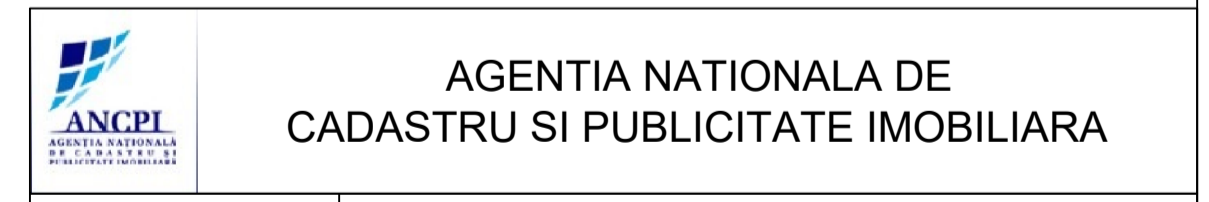
Schita de dispunere a sectorului cadastral



Schita de dispunere a planselor



Sistem de proiectie: STEREO 70
Copie spre publicare



AGENTIA NATIONALA DE
CADASTRU SI PUBLICITATE IMOBILIARA

Scara 1:1000	" SERVICII DE ÎNREGISTRARE SISTEMATICĂ ÎN SISTEMUL INTEGRAT DE CADASTRU SI CARTE FUNCARĂ A IMOBILELOR DIN UAT JUGURENI JUDEȚUL PRAHOVA"
Data 10.02.2026	



S.C. SIMDATA TOPSERV S.R.L.

Manager proiect	TATARU AL ION
Data	10.02.2026
Semnatura Semnat electronic	